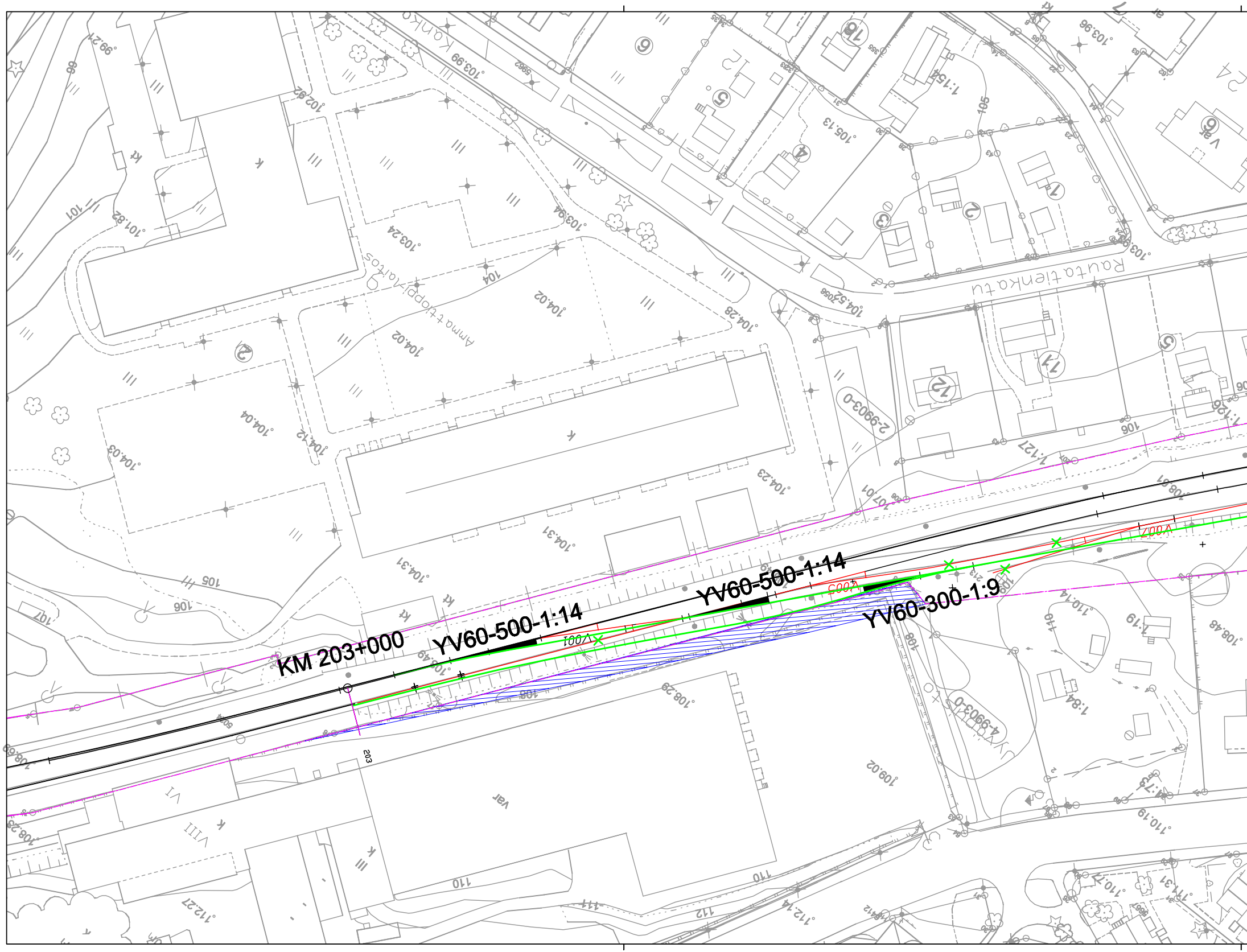
KM 203+000
YV60-500-1:14
YV60-500-1:14
YV60-300-1:9
V001
V002
V003
203
Rautatienkatu
2-9903-0
4-9903-0
1:127
1:126
1:84
1:19
1:73
1:154
104.02
104.23
104.31
108.29
109.02
110.14
110.19
112.27
112.14

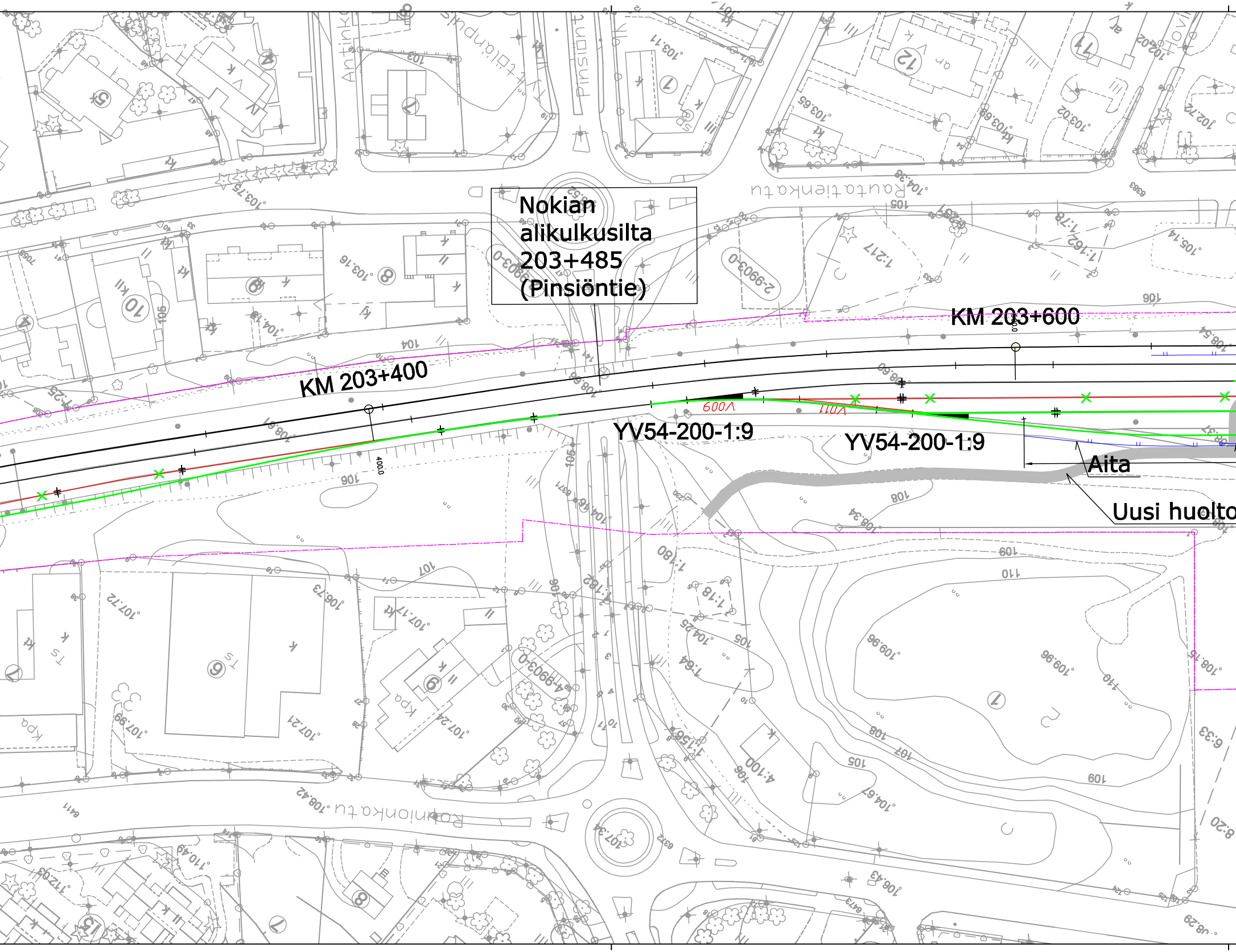
Nokian
alikulkusilta
203+485
(Pinsiöntie)
KM 203+400
KM 203+600
YV54-200-1:9
YV54-200-1:9
Aita
Uusi huolto
Rautatienkatu
Kuninkaankatu
Pinsiöntie

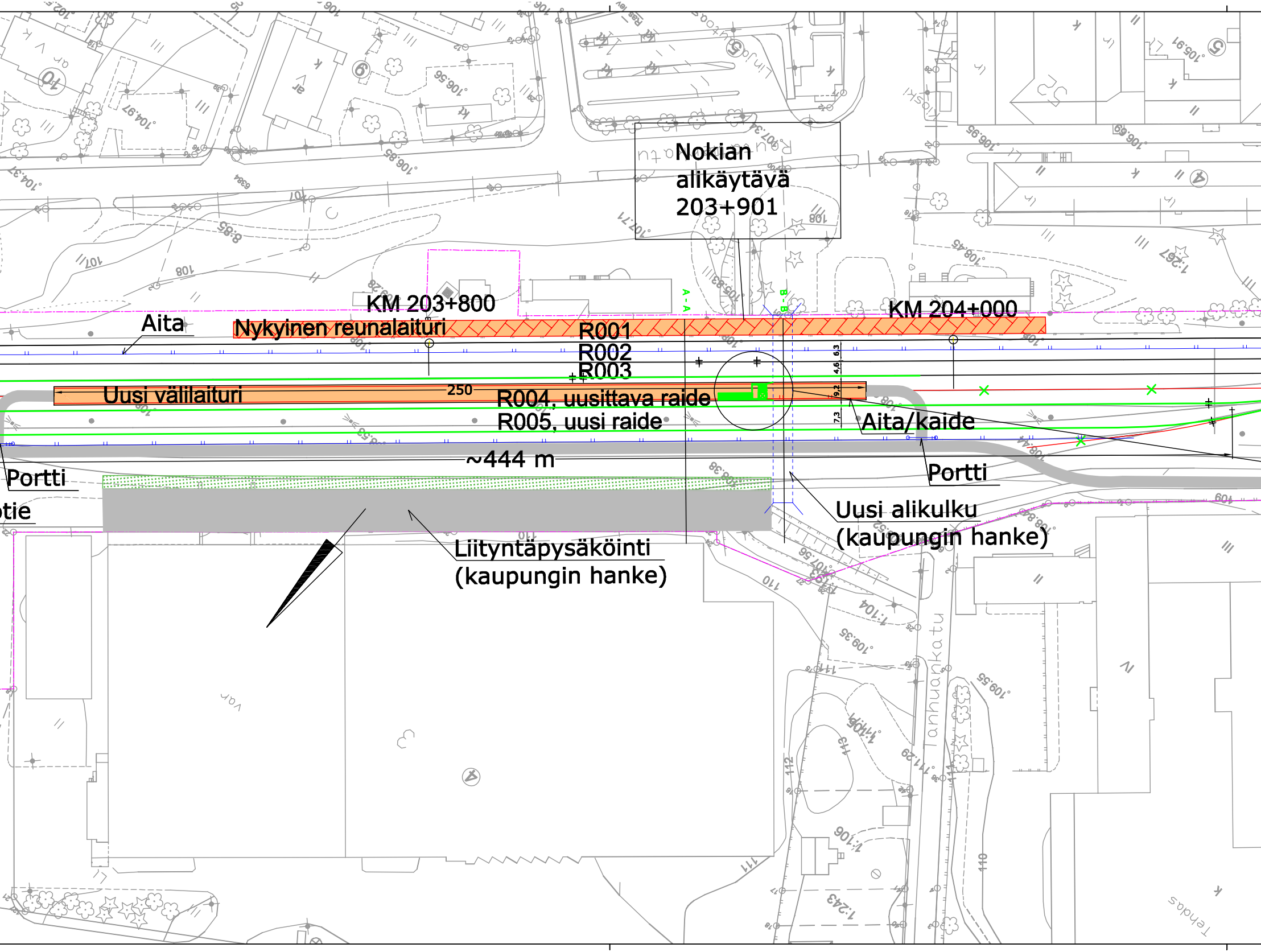
Nokian
alikäytävä
203+901
KM 203+800
KM 204+000
Aita
Nykyinen reunalaituri
R001
R002
R003
Uusi välilaituri
250
R004, uusittava raide
R005, uusi raide
Aita/kaide
~444 m
Portti
Portti
tie
Uusi alikulku
(kaupungin hanke)
Liityntäpysäköinti
(kaupungin hanke)
A - A
B - B
Tanhuankatu

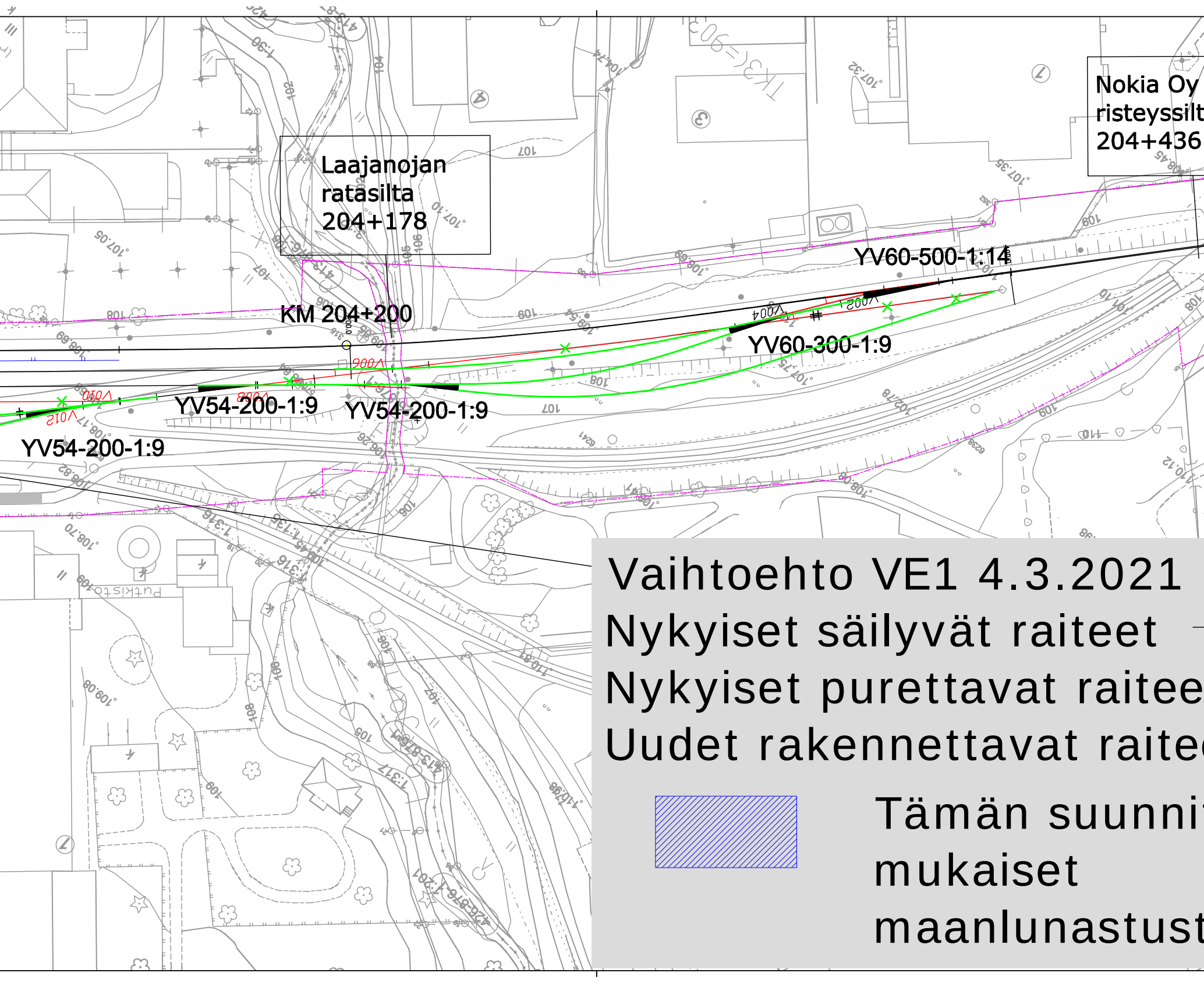
Laajanojan
ratasilta
204+178
Nokia Oy
risteyssilt
204+436
KM 204+200
YV60-500-1:14
YV60-300-1:9
YV54-200-1:9
YV54-200-1:9
YV54-200-1:9
V002
V004
V006
V008
V010
V012
Putkisto

Vaihtoehto VE1 4.3.2021

Nykyiset säilyvät raiteet

Nykyiset purettavat raitee

Uudet rakennettavat raitee

▨ Tämän suunni
mukaiset
maanlunastust

LIITE 3

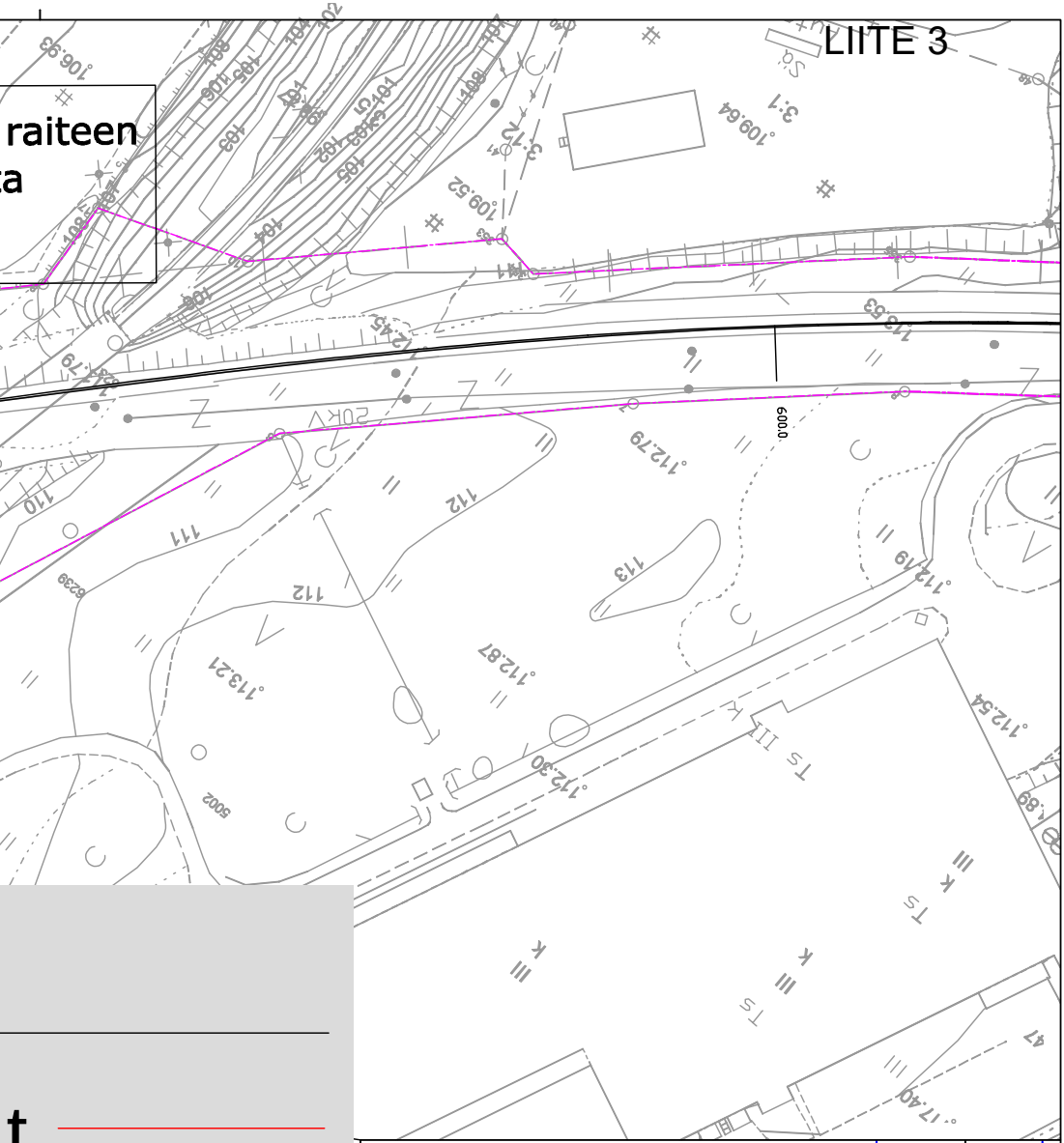

raiteen
a
106.93
109.64
3:1
109.52
3:72
112.79
112.19
112.87
113.21
112.30
112.54
117.40
111
112
113
110

t

et

telman

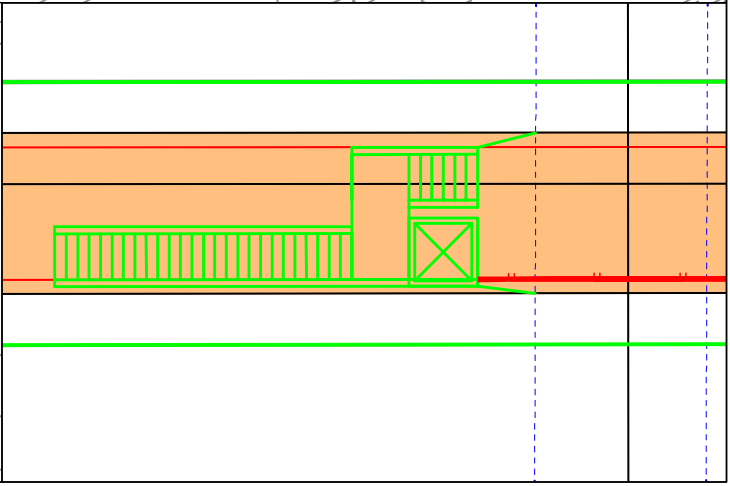tarpeet