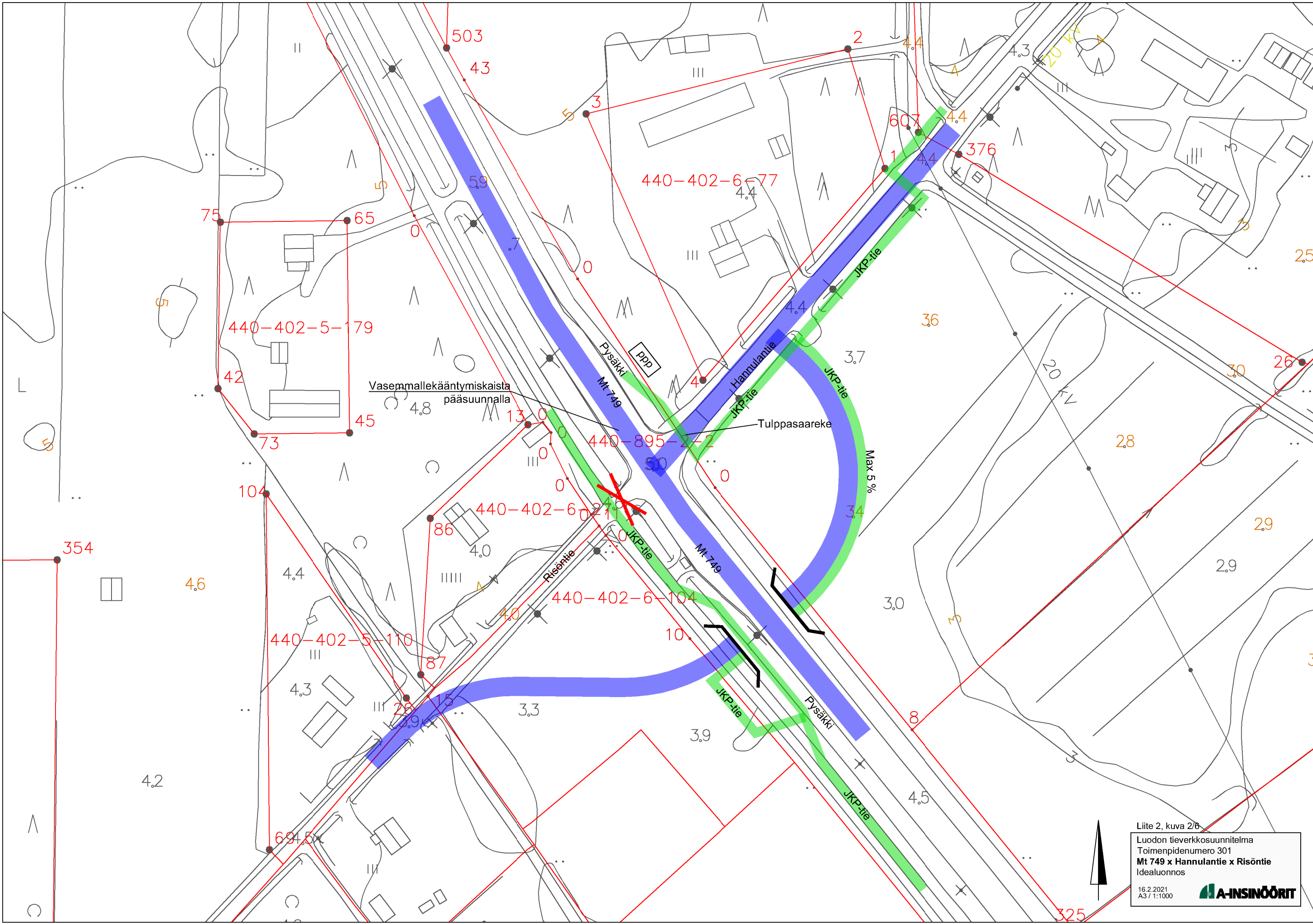


Liite 2, kuva 1/6

Luodon tieverkko-suunnitelma
Toimenpidenumero 202
Tonttilyittymien yhdistämiset
Idealuonnos

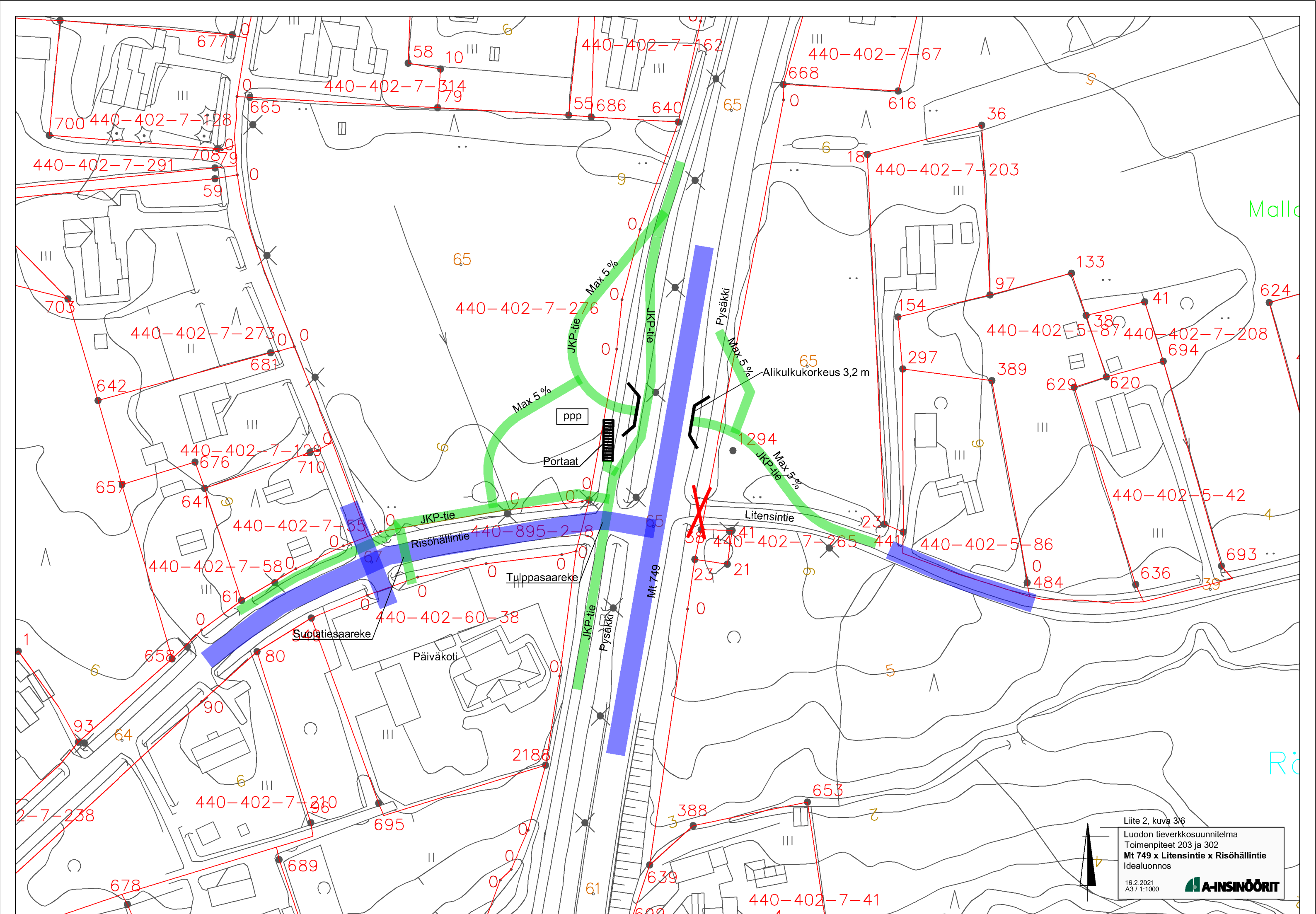
16.2.2021
A3 / 1:1000





Liite 2, kuva 2/6
 Luodon tieverkkoosuunnitelma
 Toimenpidenumero 301
Mt 749 x Hannulantie x Risöntie
 Idealuonnos
 16.2.2021
 A3 / 1:1000





Liite 2, kuva 3/6

Luodon tieverkkoosuunnitelma
 Toimenpiteet 203 ja 302
Mt 749 x Litensintie x Risohällintie
 Idealuonnos

16.2.2021
 A3 / 1:1000



Litensintie

Mt 749

Risohällintie

Tulppasaareke

Sublatiesaaereke

Päiväkot

Portaat

Pysäkki

JKP-tie

JKP-tie

JKP-tie

ppp

Max 5%

Max 5%

Alikulkukorkeus 3,2 m

JKP-tie

440-402-7-162

440-402-7-67

440-402-7-314

440-402-7-203

440-402-7-273

440-402-7-276

440-402-5-87

440-402-7-208

440-402-7-55

440-895-2-8

440-402-7-265

440-402-5-86

440-402-5-42

440-402-7-580

440-402-60-38

484

636

693

440-402-7-210

653

388

440-402-7-41

440-402-7-128

70879

440-402-7-291

59

703

642

440-402-7-129

710

65

641

440-402-7-55

67

61

80

93

64

90

2-7-238

689

678

695

2185

639

61

3

5

23

0

21

58

1294

440-402-7-265

41

23

Max 5%

65

9

65

55686

640

58

10

440-402-7-162

668

616

36

6

18

677

0

665

0

59

0

0

0

0

0

0

0

0

0

0

0

0

0

36

97

133

38

41

624

154

389

620

620

297

440-402-5-42

23

440-402-5-86

0

484

636

693

0

658

80

64

6

96

695

0

0

0

0

0

653

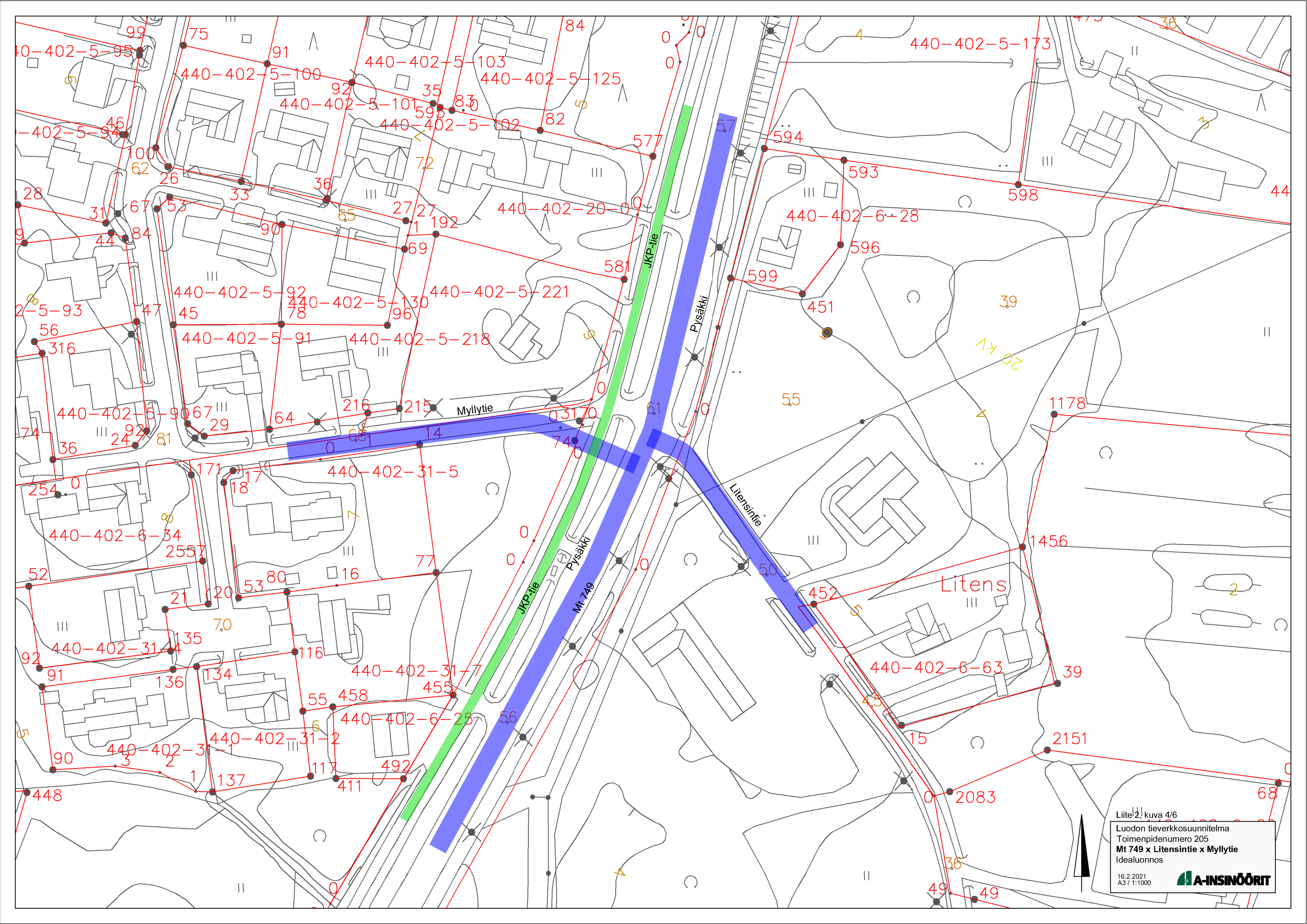
3

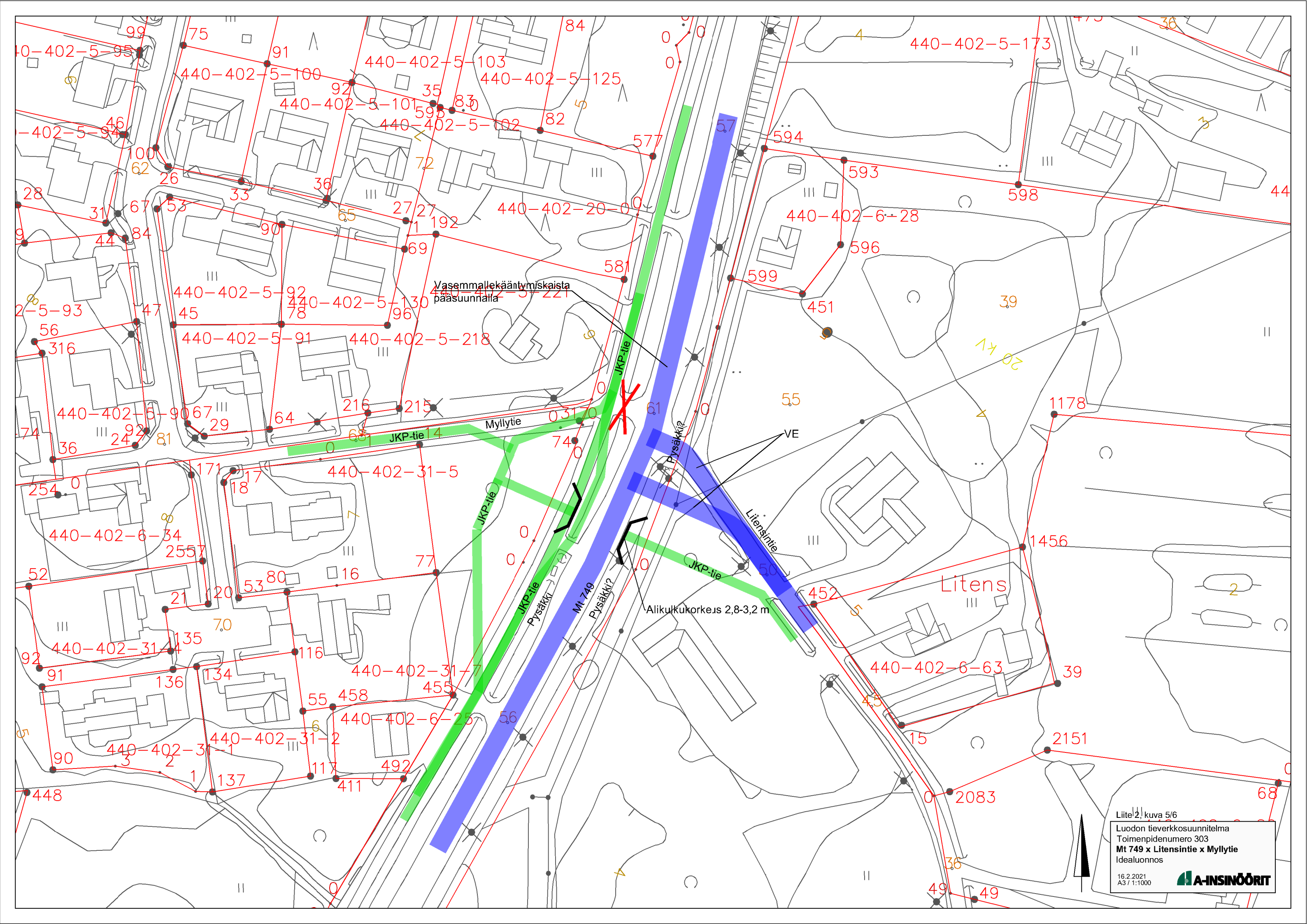
7

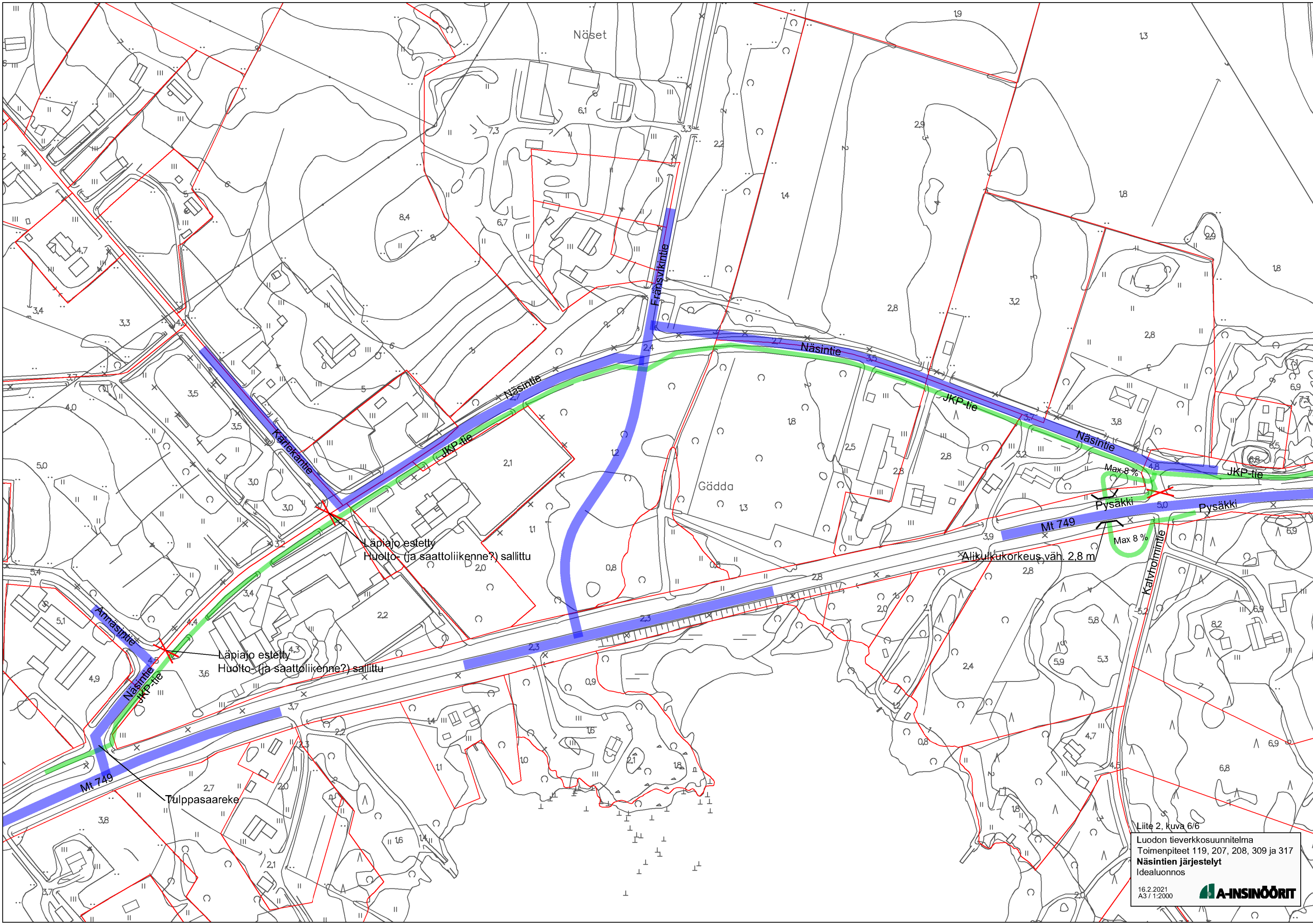
Malla

Rö









Liite 2, kuva 6/6

Luodon tieverkkoosuunnitelma
 Toimenpiteet 119, 207, 208, 309 ja 317
Näsin tien järjestelyt
 Idealuonnos

16.2.2021
 A3 / 1:2000

