

F13.2
SVT

Maa- ja metsätalous 1996:4
Jord- och skogsbruk
Agriculture and Forestry

MAATILAREKISTERI

Lantbruksregister

Farm Register

1995



MAA- JA METSÄTALOUSMINISTERIÖN
TIETOPALVELUKESKUS

JORD- OCH SKOGSBRUKSMINISTERIETS INFORMATIONSTJÄNSTCENTRAL
INFORMATION CENTRE OF THE MINISTRY OF AGRICULTURE AND FORESTRY

HELSINKI 1996

F13.2

11-12-1996

SVT

Maa- ja metsätalous 1996:4

Jord- och skogsbruk

Agriculture and forestry

**MAATILAREKISTERI
LANTBRUKSREGISTER
FARM REGISTER**

1995

**Maa- ja metsätalousministeriön tietopalvelukeskus
Jord- och skogsbruksministeriets informationstjänstcentral
Information Centre of the Ministry of Agriculture and Forestry**

HELSINKI 1996





411 011

Kierrätykseen sopiva tuote
Alhaiset päästöt valmistuksessa
Hakapaino Oy, Helsinki 1996

ISSN 0785-7500

Alkusanat

Tilastollinen maatilarekisteri perustettiin vuonna 1971. Vuodesta 1991 vuoteen 1994 sen korvasi maataloushallinnon maatilarekisteri, jota voitiin tilastotarkoitusten lisäksi käyttää myös hallinnollisiin tarkoituksiin. Nyt julkaistavan Maatilarekisterin tiedot ovat vuodelta 1995, ja ne on koottu maaseutuelinkeinorekisteristä, joka vuodesta 1995 alkaen korvaa maataloushallinnon maatilarekisterin. Osa maaseutuelinkeinorekisteristä muodostaa Suomessa myös EU:n edellyttämän integroidun hallinto- ja valvontajärjestelmän (IACS).

Maatilarekisterijulkaisua on toimitettu vuodesta 1980 alkaen ja se ilmestyy nyt kolmannentoista kerran. Vuosina 1989 - 1991 maatilarekisterijulkaisua ei toimitettu. Vuoden 1990 maatalouslaskentaan perustuvat tiedot on julkaistu Maatalouslaskenta 1990-julkaisusarjan osassa 1 Maatilat.

Maatilarekisteri sisältää tilastoja maatilojen lukumääristä, maankäyttölajien pinta-aloista, omistussuhteista ja tuotantosuunnista sekä viljelijöiden ikärakenteesta. Vuodelta 1995 esitetään myös tietoja kotieläinten ja kotieläintilojen lukumääristä. Edellisen kerran vastaavia tietoja on julkaistu maatalouslaskennan yhteydessä vuonna 1990. Tiedot on esitetty ensisijaisesti maaseutuelinkeinopiireittäin, mutta keskeiset tulokset ovat myös maaseutukeskuksittain ja lääneittäin. Kunnittain esitetään maatilojen lukumäärät, maankäyttölajien pinta-alat ja kotieläinten lukumäärät.

Maatilat on luokiteltu hallinnassa olevan peltoalan mukaan. Alarajana on yksi peltihehtaari. Lisäksi julkaisussa on keskeiset tiedot aktiivituloista eli sellaisista tiloista, joilla on maatalous tuotantoa tai muuta yritystoimintaa.

Julkaisun laadinnasta ovat vastanneet Tapani Hyvönen ja Tarja Korttesmaa.

Helsingissä, marraskuussa 1996

Niilo Hintikka
Ylijohtaja
Överdirektör

Förord

Det statistiska lantbruksregistret grundades år 1971. Från år 1991 till 1994 ersattes det av lantbruksförvaltningens gårdsbruksregister, som utöver de statistiska ändamålen även kunde användas för administrativa ändamål. Uppgifterna i det nu publicerade Lantbruksregistret är från 1995, och de har sammanställts från landsbygdsnäringsregistret, som från och med 1995 ersätter lantbruksförvaltningens gårdsbruksregister. En del av landsbygdsnäringsregistret utgör i Finland det integrerade system för administration och kontroll (IACS) som förutsätts även av EU.

Lantbruksregisterpublikationen har redigerats från år 1980 och den utkommer nu för trettonde gången. Publikationen redigerades inte under åren 1989 - 1991. Uppgifterna från 1990 års lantbruksräkning har publicerats i publikationsserien Lantbruksräkningen 1990, i del 1 Lantbrukslägenheter.

Publikationen innehåller statistik över antalet lantbrukslägenheter, jorddisponeringen, ägoförhållandena, produktionsinriktningarna och odlarnas ålderstruktur. För år 1995 presenteras även uppgifter om antalet husdjur och husdjurslägenheter. Senast har motsvarande uppgifter publicerats i samband med lantbruksräkningen 1990. Uppgifterna presenteras främst enligt landsbygdsnäringsdistrikt, men de centrala resultaten även enligt landsbygdscentral och län. Kommunvisa uppgifter anges beträffande antalet lantbrukslägenheter, jorddisponeringen och antalet djur.

Lantbrukslägenheterna har klassificerats enligt åkerarealen i odlarens besittning. Den nedre gränsen är en hektar åker. Publikationen innehåller dessutom de viktigaste uppgifterna om de aktiva lägenheterna, d.v.s. de lantbrukslägenheter som idkar lantbruksproduktion eller annan företagsverksamhet.

Publikationen har uppgjorts av Tapani Hyvönen och Tarja Korttesmaa.

Helsingfors i november 1996

Esa Ikäheimo
Johtaja
Direktör

Foreword

The statistical Farm Register was established in 1971. From 1991 to 1994 this register was replaced by the Administrative Farm Register, which could also be used for statistical purposes. The data in the present issue of the Farm Register are for 1995, and were gathered from the Rural Business Register, which replaces the administrative register as of 1995. Part of the Rural Business Register serves as Finland's contribution to the Integrated Administration and Control System (IACS) required by the EU.

The Farm Register has been published in book form since 1980, and is now appearing for the thirteenth time. It was not published in 1989 - 1991. The data of the 1990 agricultural census were published in Part 1, Farms, of the Agricultural Census series for 1990.

The Farm Register contains statistics on the number of farms, the coverage of land-use types, ownership categories, production sectors and the age structure of farmers. For 1995, data are also given on livestock numbers and the number of farms with livestock. The last time such information was supplied was in the agricultural census of 1990. Most of the data are presented by Rural Business District, but the main figures are also given by Rural Centre and province. Farm numbers, land-use area and livestock numbers are given by municipality.

Farms are classified according to the arable area in their management, the minimum size being one hectare. Also given are the key figures for active farms, that is, farms engaged in agricultural production or some other enterprise.

This publication was edited by Tapani Hyvönen and Tarja Korttesmaa.

Helsinki, November 1996

Niilo Hintikka
Director General

Esa Ikäheimo
Director

SISÄLLYS

Alkusanat	3
Käsitteitä	7
Kartat	
1. Maaseutuelinkeinopiirit	8
2. Maaseutukeskukset	9
3. Läänit	10
Taululuettelo	15
Taulut	20
Rekisterilomake	166
Kuviot	
1. Maatilat peltosuuruusluokittain 1975-95	11
2. Aktiivitalat peltosuuruusluokittain 1990-95	11
3. Keskipeltoala alueittain 1995	12
4. Yksityishenkilöiden omistamien maatilojen keskipeltoala alueittain 1995	12
5. Yksityiset aktiivitalat viljelijän iän mukaan 1995	13
6. Viljelijöiden keski-ikä alueittain yksityishenkilöiden omistamilla tiloilla 1995	13
7. Peltoala peltosuuruusluokittain 1980-95	14
8. Maatilojen maankäyttölajit alueittain 1995	14
9. Maatilojen lukumäärä, >1 ha ja >10 ha, 1950-95	75
10. Maatilojen peltoala 1950-95	75
11. Maatilat tuotantosuunnittain 1990-95	91
12. Aktiivitalat tuotantosuunnittain 1995	91

INNEHÅLL

Förord	3
Definitioner	7
Kartor	
1. Landsbygdsnäringsdistrikten	8
2. Landsbygdscentraler	9
3. Län	10
Tabellförteckning	16
Tabeller	20
Frågeformulär	169
Figurer	
1. Antal lantbrukslägenheter enligt åkerstorleksgrupper 1975-95	11
2. De aktiva lantbrukslägenheterna enligt åkerstorleksgrupper 1990-95	11
3. Medelåkerareal enligt distrikt 1995	12
4. Medelåkerareal på lägenheter i privat ägo enligt distrikt 1995	12
5. Aktivlägenheter i privat ägo enligt odlarens ålder 1995	13
6. Jordbrukarnas medelålder enligt distrikt på lägenheter i privat ägo 1995	13
7. Åkerarealen enligt åkerstorleksgrupper 1980-95	14
8. Lantbrukslägenheternas jorddisponering enligt distrikt 1995	14
9. Antal lantbrukslägenheter, >1 ha och >10 ha, 1950-95	75
10. Lantbrukslägenheternas åkerareal 1950-95	75
11. Antal lantbrukslägenheter enligt produktionsverksamhet 1990-95	91
12. De aktiva lägenheterna enligt produktionsverksamhet 1995	91

CONTENTS

<i>Foreword</i>	4
<i>Definitions</i>	7
Maps	
1. <i>Rural Business Districts</i>	8
2. <i>Rural Centres</i>	9
3. <i>Counties</i>	10
<i>List of tables</i>	18
<i>Tables</i>	20
<i>Questionnaire</i>	166
Figures	
1. <i>Number of farms by field area group 1975-95</i>	11
2. <i>Active farms by field area group 1990-95</i>	11
3. <i>Average area of arable land by district 1995</i>	12
4. <i>Average area of arable land on privately owned farms by district 1995</i>	12
5. <i>Number of privately owned active farms by owner's age 1995</i>	13
6. <i>Average age of the farmers by district on privately owned farms 1995</i>	13
7. <i>Arable land area by field area group 1980-95</i>	14
8. <i>Land use on farms by district 1995</i>	14
9. <i>Number of farms, > 1 ha and > 10 ha, 1950-95</i>	75
10. <i>Arable land area on farms 1950-95</i>	75
11. <i>Number of farms by production line 1990-95</i>	91
12. <i>Number of active farms by production line 1995</i>	91

Käsitteitä

Aktiivitila

Aktiivitila on vähintään yhden peltohehtaarin tila, jolla on maataloustuotantoa tai muuta yritystoimintaa. Aktiivitalat eivät sisällä tiloja, joilla on tehty tuotannonohjaus- tai luopumissopimus. Vuodesta 1995 lähtien aktiivitaloihin on luettu metsätaloutta tai muuta tuotantotoimintaa päätuotantosuuntanaan harjoittavista tiloista vain ne, joilla on peltoa viljelyksessä.

Maatila

Maatilaksi luetaan sellainen tila, jolla on hallinnassa peltoa ja puutarhaa vähintään yksi hehtaari.

Definitioner

Aktiva lägenheter

Aktiva lägenheter är alla lägenheter med minst en hektar åker, som har lantbruksproduktion eller annan företagsverksamhet. Som aktiva lägenheter räknas inte lägenheter som har ett produktionsstyrningsavtal eller ett avtal om avstående från lantbruksproduktion. Från och med 1995 räknas till de aktiva lägenheterna av de lägenheter som bedriver skogsbruk eller annan produktionsverksamhet som sin huvudsakliga produktionsinriktning endast de lägenheter som har åker i odling.

Lantbrukslägenhet

Som lantbrukslägenheter räknas en sådan gård som i sin besittning har minst en hektar åker eller trädgård.

Definitions

Active farms

An active farm is a holding with at least one hectare of land and that engages in agricultural or other production. Active farms do not include holdings that have made a farm-closure commitment or a contract to reduce production. From 1995 holdings with forestry or some other type of production as their main activity are only considered active farms if they have fields under cultivation.

Farm

A farm is defined as a holding with at least one hectare of arable and horticultural land in management.

Tauluissa käytetyt symbolit - Symbolerna i tabeller - Explanation of symbols

- Ei mitään ilmoitettavaa - Inget finns att redovisa - *Magnitude nil*
- .. Tietoa ei ole saatu tai se on liian epävarma esitettäväksi - Uppgift ej tillgänglig eller alltför osäker för att anges - *Data not available or too uncertain to express*
- 0.0 Tieto on pienempi kuin puolet käytetystä yksiköstä - Uppgiften är mindre än hälften av den enhet som används - *Magnitude less than half of unit employed*

1. 1. 1995

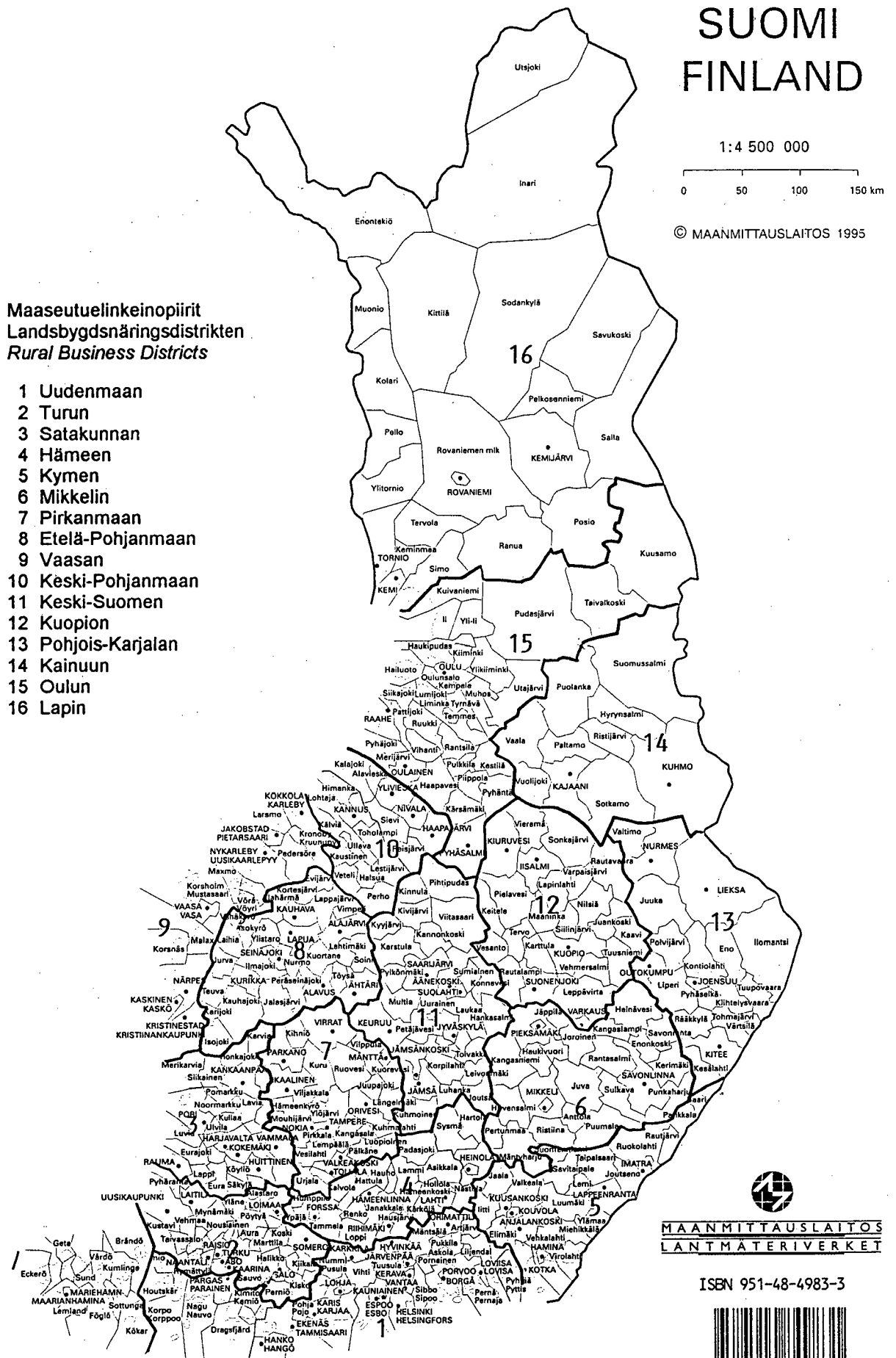
SUOMI FINLAND

1:4 500 000

© MAANMITTAUSLAITOS 1995

Maaseutuelinkeinoipiirit Landsbygdsnäringsdistrikten Rural Business Districts

- 1 Uudenmaan
- 2 Turun
- 3 Satakunnan
- 4 Hämeen
- 5 Kymen
- 6 Mikkelin
- 7 Pirkanmaan
- 8 Etelä-Pohjanmaan
- 9 Vaasan
- 10 Keski-Pohjanmaan
- 11 Keski-Suomen
- 12 Kuopion
- 13 Pohjois-Karjalan
- 14 Kainuun
- 15 Oulun
- 16 Lapin



MAANMITTAUSLAITOS
LANTMÄTERIVERKET

ISBN 951-48-4983-3



© Maanmittauslaitos, lupa nro 41/MAA/96

9 789514 849831

1. 1. 1995

SUOMI FINLAND

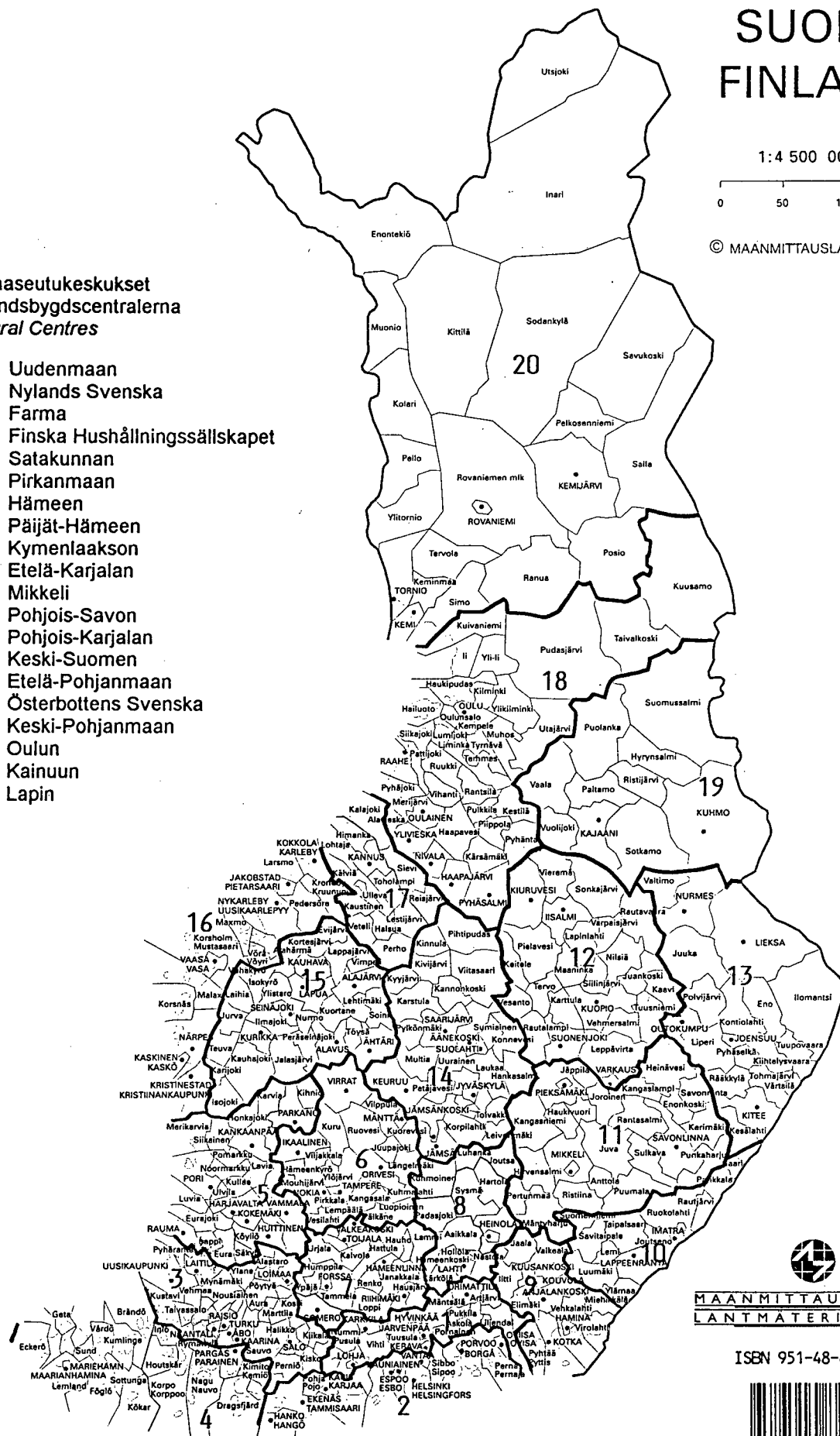
1:4 500 000

0 50 100 150 km

© MAÄNMITTAUSLAITOS 1995

Maaseutukeskukset Landsbygdscentralerna Rural Centres

- 1 Uudenmaan
- 2 Nylands Svenska
- 3 Farma
- 4 Finska Hushållningssällskapet
- 5 Satakunnan
- 6 Pirkanmaan
- 7 Hämeen
- 8 Päijät-Hämeen
- 9 Kymenlaakson
- 10 Etelä-Karjalan
- 11 Mikkeli
- 12 Pohjois-Savon
- 13 Pohjois-Karjalan
- 14 Keski-Suomen
- 15 Etelä-Pohjanmaan
- 16 Österbottens Svenska
- 17 Keski-Pohjanmaan
- 18 Oulun
- 19 Kainuun
- 20 Lapin



MAÄNMITTAUSLAITOS
LANTMÄTERIVERKET

ISBN 951-48-4983-3



© Maanmittauslaitos, lupa nro 41/MAA/96

9 789514 849831

1. 1. 1995

SUOMI FINLAND

1:4 500 000

0 50 100 150 km

© MAANMITTAUSLAITOS 1995

Läänit Län Counties

- 1 Uudenmaan - Nylands
- 2 Turun ja Porin Åbo och Björneborgs
- 3 Ålands - Ahvenanmaan
- 4 Hämeen - Tavastehus
- 5 Kymen - Kymmene
- 6 Mikkelin - S:t Mikels
- 7 Pohjois-Karjalan Norra Karelen
- 8 Kuopion - Kuopio
- 9 Keski - Suomen Mellersta Finlands
- 10 Vaasan - Vasa
- 11 Oulun - Uleåborgs
- 12 Lapin - Lapplands



MAANMITTAUSLAITOS
LANTMÄTERIVERKET

ISBN 951-48-4983-3



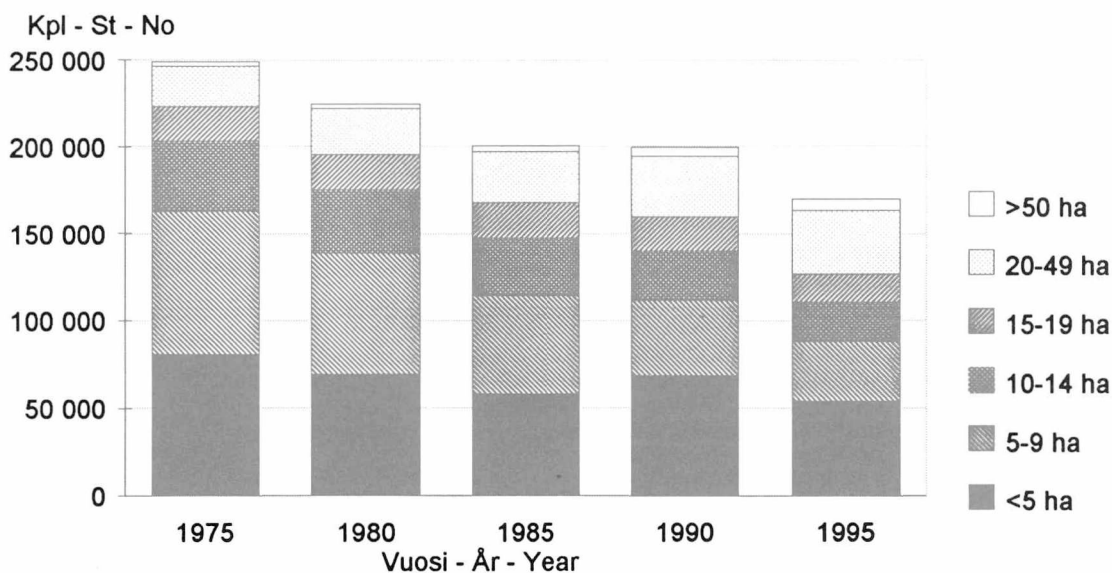
© Maanmittauslaitos, lupa nro 41/MAA/96

9 789514 849831

1. Maatilat peltosuuruusluokittain 1975-95

1. Antal lantbrukslägenheter enligt åkerstorleksgrupper 1975-95

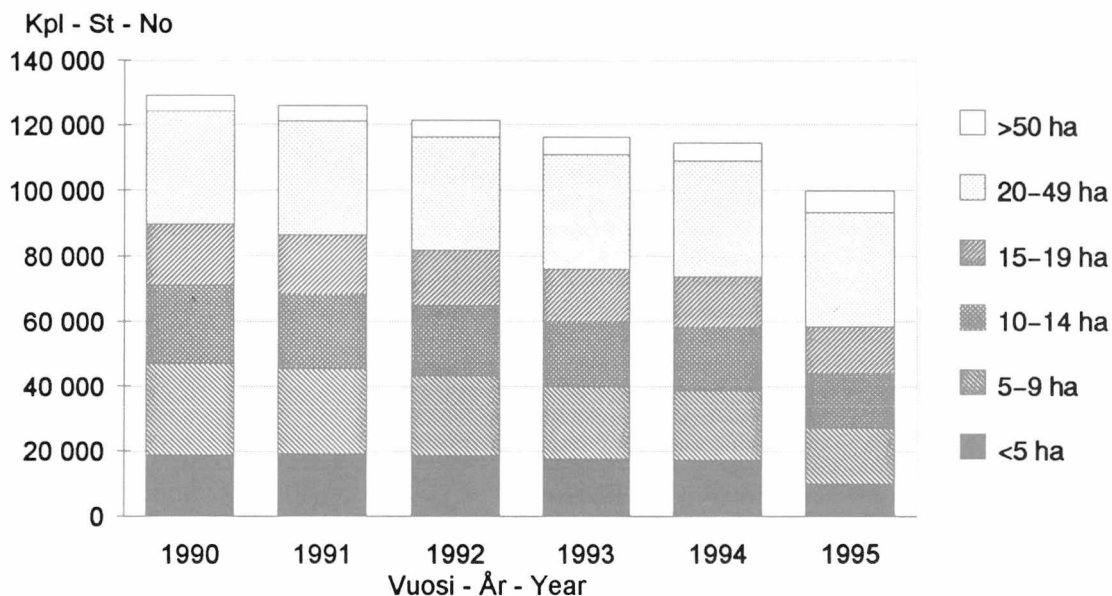
1. Number of farms by field area group 1975-95



2. Aktiivitalat peltosuuruusluokittain 1990-95

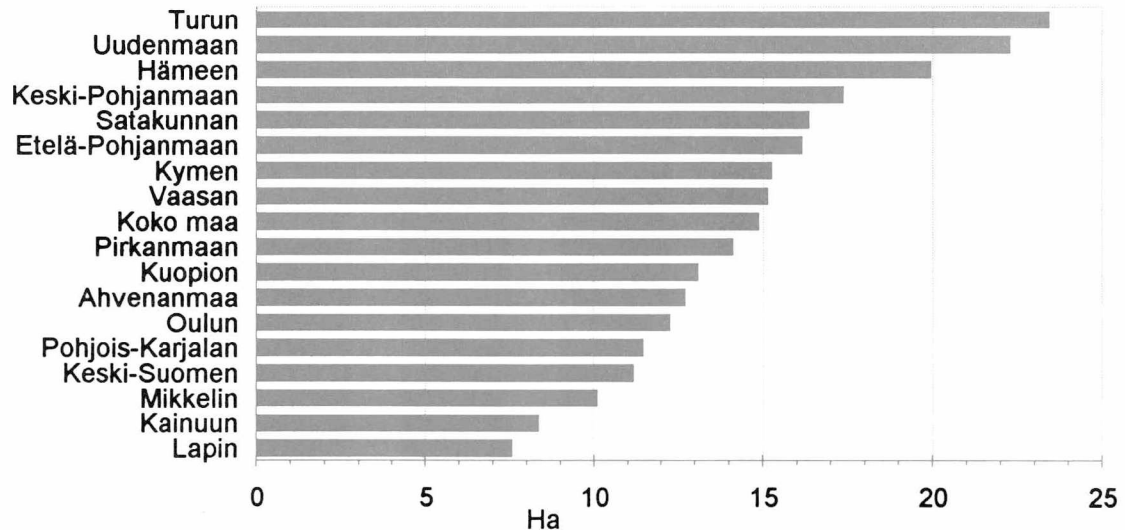
2. De aktiva lantbrukslägenheterna enligt åkerstorleksgrupper 1990-95

2. Active farms by field area group 1990-95



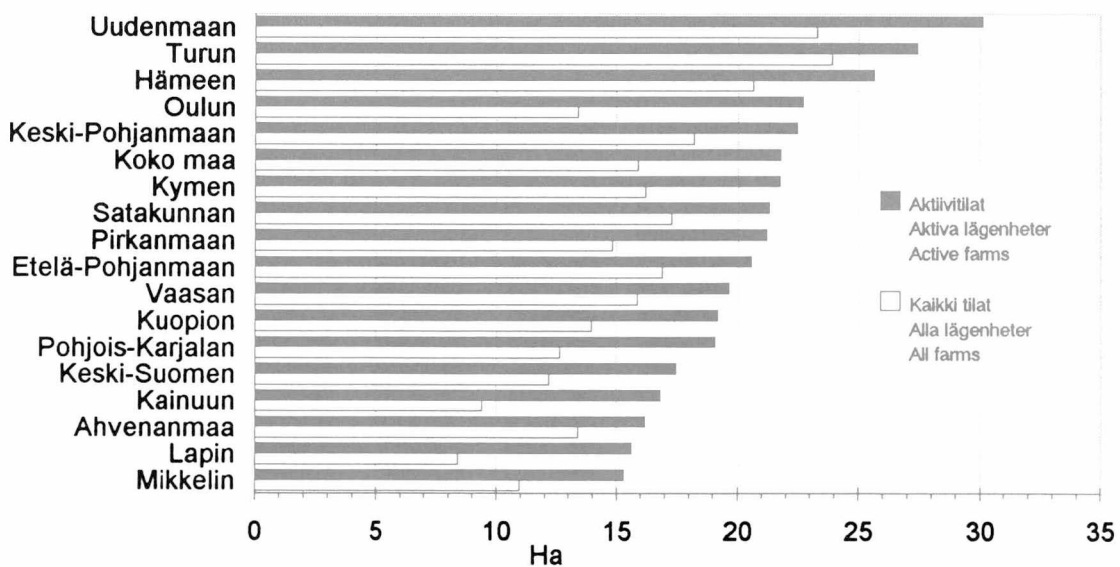
3. Keskipeltoala alueittain 1995
3. Medelåkerareal enligt distrikt 1995
3. Average area of arable land by district 1995

Maaseutuelinkeinopiiri - Landsbygdsnäringsdistrikt - Rural Business District



4. Yksityishenkilöiden omistamien maatilojen keskipeltoala alueittain 1995
4. Medelåkerareal på lägenheter i privat ägo enligt distrikt 1995
4. Average area of arable land on privately owned farms by district 1995

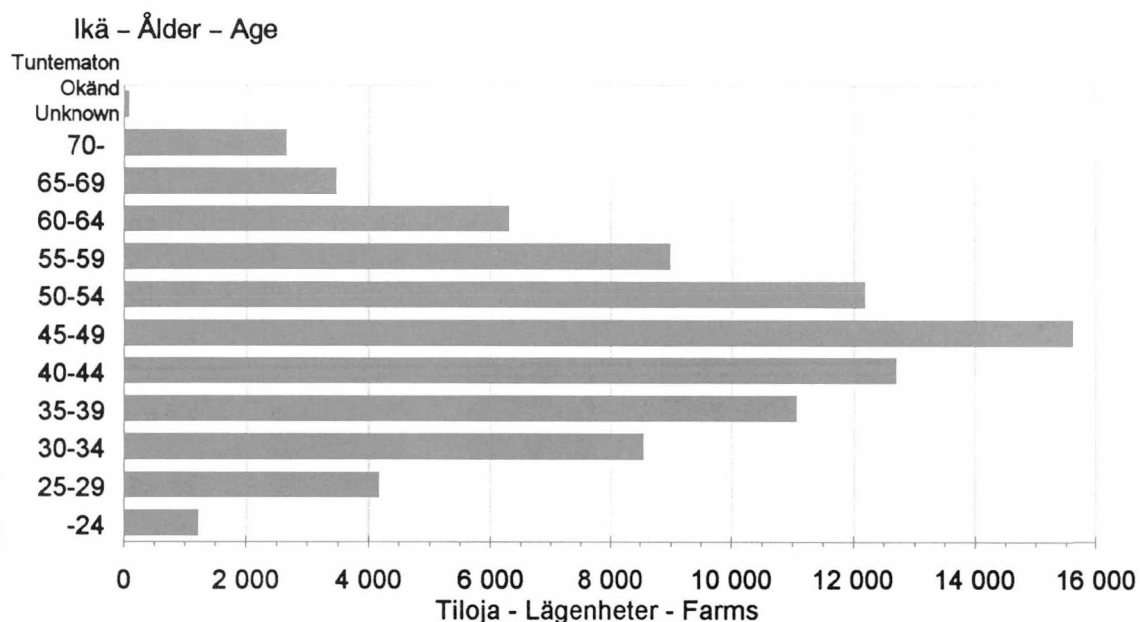
Maaseutuelinkeinopiiri - Landsbygdsnäringsdistrikt - Rural Business District



5. Yksityiset aktiivivilat viljelijän iän mukaan 1995

5. Aktivlägenheter i privat ägo enligt odlarens ålder 1995

5. Number of privately owned active farms by owner's age 1995

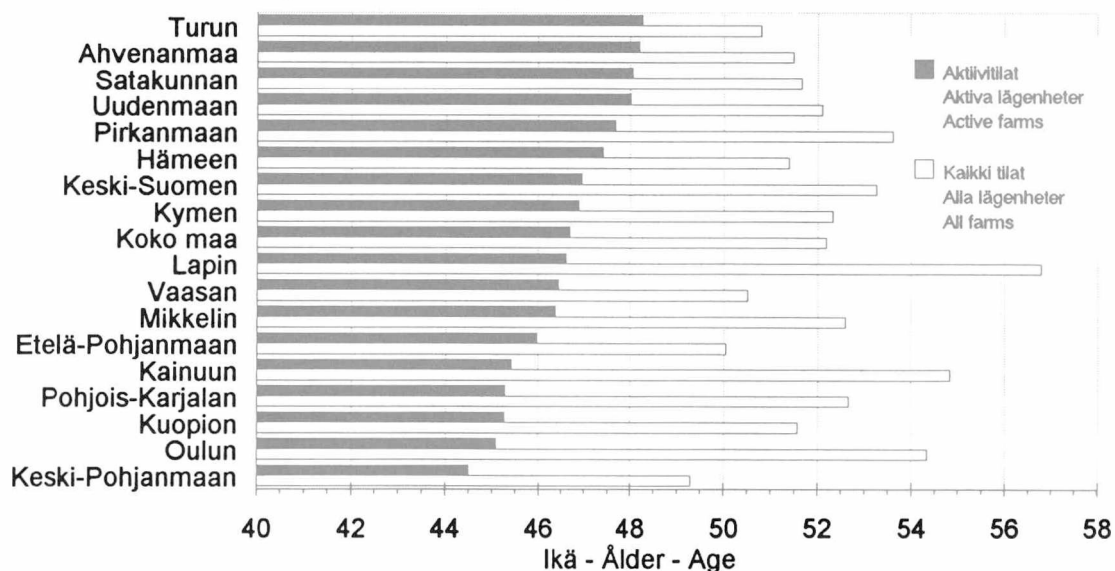


6. Viljelijöiden keski-ikä alueittain -95 yksityishenkilöiden omistamilla tiloilla

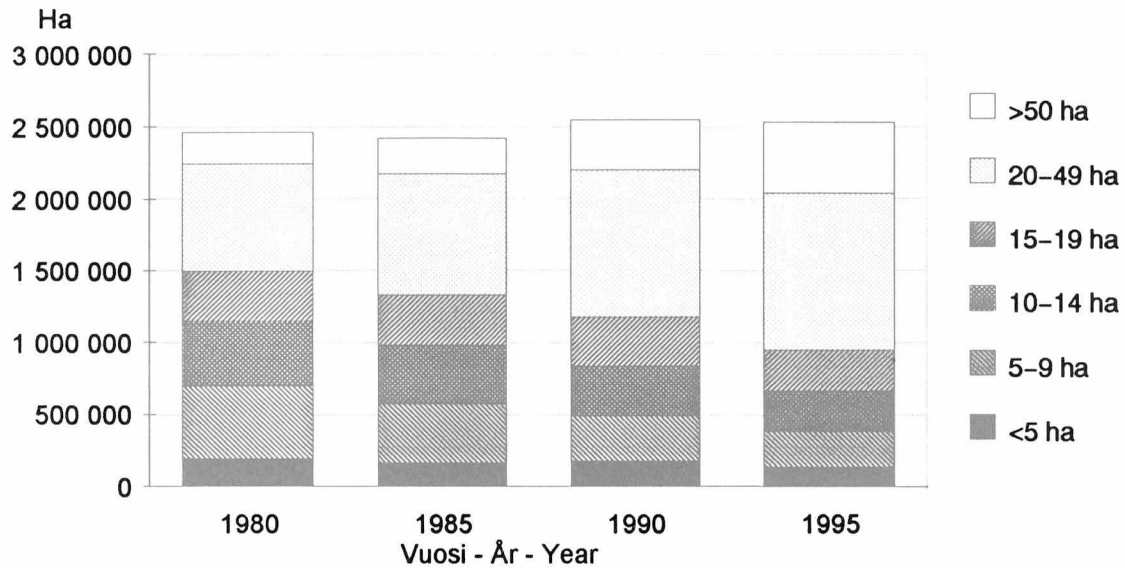
6. Jordbrukarnas medelålder enligt distrikt -95 på lägenheter i privat ägo

6. Average age of the farmers by district -95 on privately owned farms

Maaseutuelinkeinopiiri - Landsbygdsnäringsdistrikt - Rural Business District

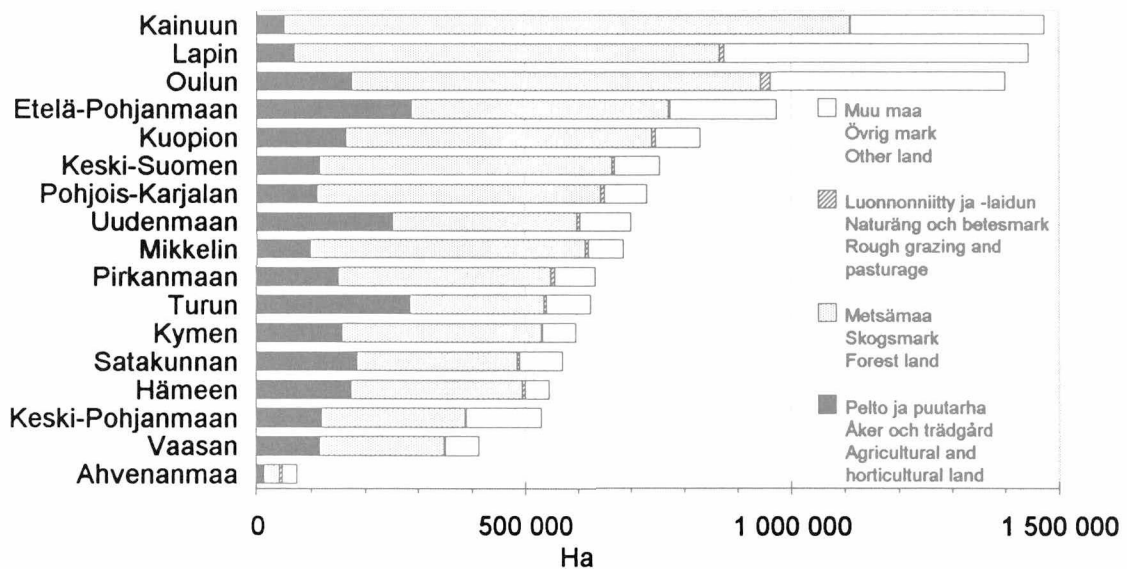


7. Peltoala peltosuuruusluokittain 1980-95
7. Åkerarealen enligt åkerstorleksgrupper 1980-95
7. Arable land area by field area group 1980-95



8. Maatilojen maankäyttölajit alueittain 1995
8. Lantbrukslägenheternas jorddisponering enligt distrikt 1995
8. Land use on farms by district 1995

Maaseutuelinkeinopiiri - Landsbygdsnäringsdistrikt - Rural Business District



TAULULUETTELO

	Sivu
1. Maatilojen lukumäärä	
1.1. Maatilojen lukumäärä peltosuuruusluokan mukaan maaseutuelinkeinopiireittäin kesällä 1995 sekä koko maassa, 1972 - 1995	20
1.2. Maatilojen lukumäärä peltosuuruusluokan mukaan maaseutukeskuksittain kesällä 1995	22
1.3. Maatilojen lukumäärä peltosuuruusluokan mukaan lääneittäin kesällä 1995	22
1.4. Aktiivitulojen lukumäärä peltosuuruusluokan mukaan maaseutuelinkeinopiireittäin kesällä 1995 sekä koko maassa, 1990 - 1995	24
1.5. Maatilojen lukumäärä metsäsuuruusluokan mukaan maaseutuelinkeinopiireittäin kesällä 1995 sekä koko maassa, 1990, 1992, 1994 ja 1995	26
1.6. Maatilojen lukumäärä metsäsuuruusluokan mukaan maaseutukeskuksittain kesällä 1995	26
1.7. Maatilojen lukumäärä metsäsuuruusluokan mukaan lääneittäin kesällä 1995	27
1.8. Maatilojen jakauma pelto- ja metsäsuuruusluokan mukaan koko maassa kesällä 1995	27
1.9. Tukea hakeneiden tilojen määrä maaseutuelinkeinopiireittäin 1995	28
2. Maatilojen maankäyttölajit	
2.1. Maatilojen maankäyttölajit maaseutuelinkeinopiireittäin kesällä 1995 sekä koko maassa, 1974 - 1995	29
2.2. Maatilojen maankäyttölajit maaseutukeskuksittain kesällä 1995	30
2.3. Maatilojen maankäyttölajit lääneittäin kesällä 1995	30
2.4. Aktiivitulojen maankäyttölajit maaseutuelinkeinopiireittäin kesällä 1995 sekä koko maassa, 1990 - 1995	31
2.5. Maatilojen maankäyttölajit maaseutuelinkeinopiireittäin ja peltosuuruusluokittain kesällä 1995	32
2.6. Maatilojen maankäyttölajit maaseutukeskuksittain ja peltosuuruusluokittain kesällä 1995	38
2.7. Maatilojen maankäyttölajit lääneittäin ja peltosuuruusluokittain kesällä 1995	45
2.8. Maatilojen maankäyttölajit maaseutuelinkeinopiireittäin ja kunnittain kesällä 1995	49
2.9. Aktiivitulojen maankäyttölajit maaseutuelinkeinopiireittäin ja kunnittain kesällä 1995	59
3. Maatilat omistajan mukaan	
3.1. Maatilojen lukumäärä ja peltoala omistajan mukaan maaseutuelinkeinopiireittäin kesällä 1995	69
3.2. Maatilojen lukumäärä ja peltoala omistajan mukaan maaseutukeskuksittain kesällä 1995	70
3.3. Maatilojen lukumäärä ja peltoala omistajan mukaan lääneittäin kesällä 1995 sekä koko maassa, 1981 - 1995	71
3.4. Aktiivitulojen lukumäärä ja peltoala omistajan mukaan alueittain kesällä 1995 sekä koko maassa, 1990 - 1995	72
3.5. Maatilojen lukumäärä ja peltoala omistajan mukaan peltosuuruusluokittain kesällä 1995	73
3.6. Aktiivitulojen lukumäärä ja peltoala omistajan mukaan peltosuuruusluokittain kesällä 1995	74
4. Maatilat ja peltoala viljelijän maataloudesta saamien tulojen mukaan	
4.1. Maatilojen ja pellon jakauma viljelijän maataloudesta saamien tulojen mukaan yksityishenkilöiden omistamilla maatioilla maaseutuelinkeinopiireittäin kesällä 1995	76
4.2. Aktiivitulojen ja pellon jakauma viljelijän maataloudesta saamien tulojen mukaan yksityishenkilöiden omistamilla maatioilla maaseutuelinkeinopiireittäin kesällä 1995	78
5. Keskimääräinen peltoala	
5.1. Maatilojen keskimääräinen peltoala (ha) maaseutuelinkeinopiireittäin kesällä 1995 sekä koko maassa, 1983 - 1995	80
5.2. Maatilojen peltoalan keskiarvo, mediaani ja fraktiilit maaseutuelinkeinopiireittäin kesällä 1995 sekä koko maassa, 1990, 1992, 1994 ja 1995	81
6. Viljelijän ikä	
6.1. Yksityishenkilöiden omistamat maatilat viljelijän iän mukaan maaseutuelinkeinopiireittäin kesällä 1995 sekä koko maassa, 1984 - 1995	82
6.2. Viljelijöiden keski-ikä yksityishenkilöiden omistamilla maatioilla maaseutuelinkeinopiireittäin kesällä 1995	83
6.3. Viljelijöiden keski-ikä yksityishenkilöiden omistamilla maatioilla peltosuuruusluokittain kesällä 1995	83
6.4. Viljelijöiden keski-ikä yksityishenkilöiden omistamilla aktiivituloilla alueittain kesällä 1995 sekä koko maassa, 1991 - 1995	84
6.5. Viljelijöiden keski-ikä yksityishenkilöiden omistamilla aktiivituloilla peltosuuruusluokittain kesällä 1995	84
7. Maatilojen tuotantosuunta	
7.1. Maatilojen lukumäärä tuotantosuunnan mukaan maaseutuelinkeinopiireittäin kesällä 1995 sekä koko maassa, 1990 - 1995	85
7.2. Maatilojen lukumäärä tuotantosuunnan mukaan peltosuuruusluokittain kesällä 1995	88

8.1. Kotieläinten lukumäärä	
8.1. Nautaeläinten lukumäärä maatiloilla maaseutuelinkeinoireittain 1.5.1995 sekä koko maassa 1980, 1983, 1986 ja 1990	92
8.2. Nautaeläinten lukumäärä maatiloilla peltosuuruusluokittain 1.5.1995	93
8.3. Sikojen lukumäärä maatiloilla maaseutuelinkeinoireittain 1.5.1995	94
8.4. Sikojen lukumäärä maatiloilla peltosuuruusluokittain 1.5.1995	95
8.5. Lampaiden ja vuohien lukumäärä maatiloilla maaseutuelinkeinoireittain 1.5.1995	96
8.6. Lampaiden ja vuohien lukumäärä maatiloilla peltosuuruusluokittain 1.5.1995	97
8.7. Siipikarjan lukumäärä maatiloilla maaseutuelinkeinoireittain 1.5.1995	98
8.8. Siipikarjan lukumäärä maatiloilla peltosuuruusluokittain 1.5.1995	100
8.9. Hevosten lukumäärä maatiloilla maaseutuelinkeinoireittain 1.5.1995	100
8.10. Nautaeläinten, sikojen ja hevosten lukumäärä maatiloilla maaseutuelinkeinoireittain ja kunnittain 1.5.1995	102
8.11. Lampaiden, vuohien ja siipikarjan lukumäärä maatiloilla maaseutuelinkeinoireittain ja kunnittain 1.5.1995	122
9. Maatilojen ja kotieläinten lukumäärä karjakkoon mukaan	
9.1. Maatilojen ja lypsylehmien lukumäärä karjakkoon mukaan maaseutuelinkeinoireittain 1.5.1995	142
9.2. Maatilojen ja lypsylehmien lukumäärä karjakkoon mukaan peltosuuruusluokittain 1.5.1995	144
9.3. Maatilojen ja lihasikojen lukumäärä karjakkoon mukaan maaseutuelinkeinoireittain 1.5.1995	146
9.4. Maatilojen ja lihasikojen lukumäärä karjakkoon mukaan peltosuuruusluokittain 1.5.1995	148
9.5. Maatilojen ja emakoiden lukumäärä karjakkoon mukaan maaseutuelinkeinoireittain 1.5.1995	150
9.6. Maatilojen ja emakoiden lukumäärä karjakkoon mukaan peltosuuruusluokittain 1.5.1995	151
9.7. Maatilojen ja kanojen lukumäärä karjakkoon mukaan maaseutuelinkeinoireittain 1.5.1995	152
9.8. Maatilojen ja kanojen lukumäärä karjakkoon mukaan peltosuuruusluokittain 1.5.1995	154
9.9. Maatilojen ja lampaiden lukumäärä karjakkoon mukaan maaseutuelinkeinoireittain 1.5.1995	156
9.10. Maatilojen ja hevosten lukumäärä karjakkoon mukaan maaseutuelinkeinoireittain 1.5.1995	157
10. Kotieläintuotannon erikoistumisaste	
10.1. Kotieläintuotantoon erikoistuminen maaseutuelinkeinoireittain 1.5.1995	158
10.2. Kotieläintuotantoon erikoistuminen peltosuuruusluokittain 1.5.1995	160
11. Maatilat ja kotieläimet viljelijän iän mukaan	
11.1. Yksityishenkilöiden omistamien maatilojen ja lypsylehmien lukumäärä karjakkoon ja viljelijän iän mukaan 1.5.1995	162
11.2. Yksityishenkilöiden omistamien maatilojen ja lihasikojen lukumäärä karjakkoon ja viljelijän iän mukaan 1.5.1995	164

TABELLFÖRTECKNING

1. Antal lantbrukslägenheter	Sida
1.1. Lantbrukslägenheternas antal enligt åkerstorleksgrupp och landsbygdsnäringsdistrikt sommaren 1995 samt i hela landet, 1972 - 1995	20
1.2. Lantbrukslägenheternas antal enligt åkerstorleksgrupp och landsbygdscentral sommaren 1995	22
1.3. Lantbrukslägenheternas antal enligt åkerstorleksgrupp och län sommaren 1995	22
1.4. Antal aktiva lantbrukslägenheter enligt åkerstorleksgrupp och landsbygdsnäringsdistrikt sommaren 1995 samt i hela landet, 1990 - 1995	24
1.5. Antal lantbrukslägenheter enligt skogsareal och landsbygdsnäringsdistrikt sommaren 1995 samt i hela landet, 1990, 1992, 1994 och 1995	26
1.6. Antal lantbrukslägenheter enligt skogsareal och landsbygdscentral sommaren 1995	26
1.7. Antal lantbrukslägenheter enligt skogsareal och län sommaren 1995	27
1.8. Lantbrukslägenheter enligt åker- och skogsareal i hela landet sommaren 1995	27
1.9. Antal lägenheter som ansökt om stöd enligt landsbygdsnäringsdistrikt 1995	28
2. Lantbrukslägenheternas jorddisponering	
2.1. Lantbrukslägenheternas jorddisponering enligt landsbygdsnäringsdistrikt sommaren 1995 samt i hela landet, 1974 - 1995	29
2.2. Lantbrukslägenheternas jorddisponering enligt landsbygdscentral sommaren 1995	30
2.3. Lantbrukslägenheternas jorddisponering enligt län sommaren 1995	30
2.4. Aktivlägenheternas jorddisponering enligt landsbygdsnäringsdistrikt sommaren 1995 samt i hela landet, 1990 - 1995	31
2.5. Lantbrukslägenheternas jorddisponering enligt landsbygdsnäringsdistrikt och åkerstorleksgrupp sommaren 1995	32

2.6.	Lantbrukslägenheternas jorddisponering enligt landsbygdscentral och åkerstorleksgrupp sommaren 1995	38
2.7.	Lantbrukslägenheternas jorddisponering enligt län och åkerstorleksgrupp sommaren 1995	45
2.8.	Lantbrukslägenheternas jorddisponering enligt landsbygdsnäringsdistrikt och kommun sommaren 1995	49
2.9.	Aktivlägenheternas jorddisponering enligt landsbygdsnäringsdistrikt och kommun sommaren 1995	59
3.	Lantbrukslägenheterna enligt ägare	
3.1.	Antal lantbrukslägenheter och åkerarealen enligt ägare och landsbygdsnäringsdistrikt sommaren 1995	69
3.2.	Antal lantbrukslägenheter och åkerarealen enligt ägare och landsbygdscentral sommaren 1995	70
3.3.	Antal lantbrukslägenheter och åkerarealen enligt ägare och län i sommaren 1995 samt i hela landet, 1981 - 1995	71
3.4.	Antal aktivlägenheter och åkerarealen enligt ägare och landsbygdsnäringsdistrikt sommaren 1995 samt i hela landet, 1990 - 1995	72
3.5.	Antal lantbrukslägenheter och åkerarealen enligt ägare och åkerstorleksgrupp sommaren 1995.....	73
3.6.	Antal aktivlägenheter och åkerarealen enligt ägare och åkerstorleksgrupp sommaren 1995	74
4.	Lantbrukslägenheternas och åkerarealens fördelning enligt odlarens inkomster av lantbruket	
4.1.	Lantbrukslägenheternas och åkerarealens fördelning enligt odlarens inkomster av lantbruket på lantbrukslägenheterna i privat ägo och landsbygdsnäringsdistrikt sommaren 1995	76
4.2.	Aktivlägenheternas och åkerarealens fördelning enligt odlarens inkomster av lantbruket på lantbrukslägenheterna i privat ägo och landsbygdsnäringsdistrikt sommaren 1995	78
5.	Medelåkerareal	
5.1.	Lantbrukslägenheternas medelåkerareal (ha) enligt landsbygdsnäringsdistrikt sommaren 1995 samt i hela landet, 1983 - 1995	80
5.2.	Medeltalet, medianen och fraktilerna av lantbrukslägenheternas åkerarealer enligt landsbygdsnäringsdistrikt sommaren 1995 samt i hela landet, 1990, 1992, 1994 och 1995	81
6.	Odlarens ålder	
6.1.	Lantbrukslägenheter i privat ägo fördelade enligt odlarens ålder och landsbygdsnäringsdistrikt sommaren 1995 samt i hela landet, 1984 - 1995	82
6.2.	Jordbrukarnas medelålder på lägenheter i privat ägo enligt distrikt sommaren 1995	83
6.3.	Jordbrukarnas medelålder på lägenheter i privat ägo enligt åkerstorleksgrupp sommaren 1995	83
6.4.	Jordbrukarnas medelålder på aktivlägenheter i privat ägo enligt distrikt sommaren 1995 samt i hela landet, 1991 - 1995	84
6.5.	Jordbrukarnas medelålder på aktivlägenheter i privat ägo enligt åkerstorleksgrupp sommaren 1995	84
7.	Produktionsinriktning	
7.1.	Antal lantbrukslägenheter enligt produktionsinriktning och landsbygdsnäringsdistrikt sommaren 1995 samt i hela landet, 1990 - 1995	85
7.2.	Antal lantbrukslägenheter enligt produktionsinriktning och åkerstorleksgrupp sommaren 1995	88
8.	Antal husdjur	
8.1.	Antal nötkreatur på lantbrukslägenheterna enligt landsbygdsnäringsdistrikt 1.5.1995 samt hela landet 1980, 1983, 1986 och 1990	92
8.2.	Antal nötkreatur på lantbrukslägenheterna enligt åkerstorleksgrupp 1.5.1995	93
8.3.	Antal svin på lantbrukslägenheterna enligt landsbygdsnäringsdistrikt 1.5.1995	94
8.4.	Antal svin på lantbrukslägenheterna enligt åkerstorleksgrupp 1.5.1995	93
8.5.	Antal får och getter på lantbrukslägenheterna enligt landsbygdsnäringsdistrikt 1.5.1995	96
8.6.	Antal får och getter på lantbrukslägenheterna enligt åkerstorleksgrupp 1.5.1995	97
8.7.	Antal fjäderfän på lantbrukslägenheterna enligt landsbygdsnäringsdistrikt 1.5.1995	98
8.8.	Antal fjäderfän på lantbrukslägenheterna enligt åkerstorleksgrupp 1.5.1995	100
8.9.	Antal hästar på lantbrukslägenheterna enligt landsbygdsnäringsdistrikt 1.5.1995	100
8.10.	Antal nötkreatur, svin och hästar på lantbrukslägenheterna enligt landsbygdsnäringsdistrikt och kommun 1.5.1995	102
8.11.	Antal får, getter och fjäderfän på lantbrukslägenheterna enligt landsbygdsnäringsdistrikt och kommun 1.5.1995	122
9.	Antal lantbrukslägenheter och husdjur enligt besättningsstorlek	
9.1.	Antal lantbrukslägenheter och mjölkkor enligt besättningsstorlek och landsbygdsnäringsdistrikt 1.5.1995	142
9.2.	Antal lantbrukslägenheter och mjölkkor enligt besättningsstorlek och åkerstorleksgrupp 1.5.1995 ..	144
9.3.	Antal lantbrukslägenheter och gödsvin enligt besättningsstorlek och landsbygdsnäringsdistrikt 1.5.1995	146

9.4.	Antal lantbrukslägenheter och gödsvin enligt besättningsstorlek och åkerstorleksgrupp 1.5.1995....	148
9.5.	Antal lantbrukslägenheter och suggor enligt besättningsstorlek och landsbygdsnäringsdistrikt 1.5.1995.....	150
9.6.	Antal lantbrukslägenheter och suggor enligt besättningsstorlek och åkerstorleksgrupp 1.5.1995.....	151
9.7.	Antal lantbrukslägenheter och höns enligt besättningsstorlek och landsbygdsnäringsdistrikt 1.5.1995.....	152
9.8.	Antal lantbrukslägenheter och höns enligt besättningsstorlek och åkerstorleksgrupp 1.5.1995.....	154
9.9.	Antal lantbrukslägenheter och får enligt besättningsstorlek och landsbygdsnäringsdistrikt 1.5.1995.....	156
9.10.	Antal lantbrukslägenheter och hästar enligt besättningsstorlek och landsbygdsnäringsdistrikt 1.5.1995.....	157
10.	Specialiseringen av animalieproduktionen	
10.1.	Specialiseringen av animalieproduktionen enligt landsbygdsnäringsdistrikt 1.5.1995.....	158
10.2.	Specialiseringen av animalieproduktionen enligt åkerstorleksgrupp 1.5.1995.....	160
11.	Antal lantbrukslägenheter och husdjur enligt odlarens ålder	
11.1.	Antal lantbrukslägenheter i privat ägo och mjölkkor enligt odlarens ålder och besättningsstorlek 1.5.1995.....	162
11.2.	Antal lantbrukslägenheter i privat ägo och gödsvin enligt odlarens ålder och besättningsstorlek 1.5.1995.....	164

LIST OF TABLES

	Page
1. Number of farms	
1.1. Number of farms by field area and Rural Business District in summer 1995 and in the whole country, 1972 - 1995.....	20
1.2. Number of farms by field area and Rural Centre in summer 1995.....	22
1.3. Number of farms by field area and county in summer 1995.....	22
1.4. Number of active farms by field area and Rural Business District in summer 1995 and in the whole country, 1990 - 1995.....	24
1.5. Number of farms by forest area and Rural Business District in summer 1995 and in the whole country, 1990, 1992, 1994 and 1995.....	26
1.6. Number of farms by forest area and Rural Centre in summer 1995.....	26
1.7. Number of farms by forest area and county in summer 1995.....	27
1.8. Farms according to the field and forest area in the whole country in summer 1995.....	27
1.9. Number of farms applying for support by Rural Business District in 1995.....	28
2. Land use on farms	
2.1. Land use on farms by Rural Business District in summer 1995 and in the whole country, 1974 - 1995.....	29
2.2. Land use on farms by Rural Centre in summer 1995.....	30
2.3. Land use on farms by county in summer 1995.....	30
2.4. Land use on active farms by Rural Business District in summer 1995 and in the whole country, 1990 - 1995.....	31
2.5. Land use on farms by Rural Business District and field area group in summer 1995.....	32
2.6. Land use on farms by Rural Centre and field area group in summer 1995.....	38
2.7. Land use on farms by county and field area group in summer 1995.....	45
2.8. Land use on farms by Rural Business District and municipality in summer 1995.....	49
2.9. Land use on active farms by Rural Business District and municipality in summer 1995.....	59
3. Number of farms and field area by owner	
3.1. Number of farms and field area by owner and Rural Business District in summer 1995.....	69
3.2. Number of farms and field area by owner and Rural Centre in summer 1995.....	70
3.3. Number of farms and field area by owner and county in summer 1995 and in the whole country, 1981 - 1995.....	71
3.4. Number of active farms and field area by owner and Rural Business District in summer 1995 and in the whole country, 1990 - 1995.....	72
3.5. Number of farms and field area by owner and field area group in summer 1995.....	73
3.6. Number of active farms and field area by owner and field area group in summer 1995.....	74
4. Number and arable area of farms by farmer's income from agriculture	
4.1. Number and arable area of farms by farmer's income from agriculture on privately owned farms by Rural Business District in summer 1995.....	76

4.2.	<i>Number and arable area of active farms by farmer's income from agriculture on privately owned farms by Rural Business District in summer 1995.....</i>	78
5.	Average size of farms	
5.1.	<i>Average size of farms by Rural Business District (ha) in summer 1995 and in the whole country, 1983 - 1995</i>	80
5.2.	<i>Average size, median and fractions on farms by Rural Business District in summer 1995 and in the whole country, 1990, 1992, 1994 and 1995.....</i>	81
6.	Farmer's age	
6.1.	<i>Number of privately owned farms by Rural Business District and farmer's age in summer 1995 and in the whole country, 1984 - 1995.....</i>	82
6.2.	<i>Average age of farmers on privately owned farms by district in summer 1995.....</i>	83
6.3.	<i>Average age of farmers on privately owned farms by field area group in summer 1995.....</i>	83
6.4.	<i>Average age of farmers on privately owned active farms by district in summer 1995 and in the whole country, 1991 - 1995.....</i>	84
6.5.	<i>Average age of farmers on privately owned active farms by field area group in summer 1995.....</i>	84
7.	Number of farms by production	
7.1.	<i>Number of farms by production and Rural Business District in summer 1995 and in the whole country, 1990 - 1995.....</i>	85
7.2.	<i>Number of farms by production and field area group in summer 1995.....</i>	88
8.	Number of livestock	
8.1.	<i>Number of cattle on farms by Rural Business District 1.5.1995 and in the whole country 1980, 1983, 1986 and 1990.....</i>	92
8.2.	<i>Number of cattle on farms by field area group 1.5.1995.....</i>	93
8.3.	<i>Number of pigs on farms by Rural Business District 1.5.1995.....</i>	94
8.4.	<i>Number of pigs on farms by field area group 1.5.1995.....</i>	95
8.5.	<i>Number of sheep and goats on farms by Rural Business District 1.5.1995.....</i>	96
8.6.	<i>Number of sheep and goats on farms by field area group 1.5.1995.....</i>	97
8.7.	<i>Total poultry on farms by Rural Business District 1.5.1995.....</i>	98
8.8.	<i>Total poultry on farms by field area group 1.5.1995.....</i>	100
8.9.	<i>Number of horses on farms by Rural Business District 1.5.1995.....</i>	100
8.10.	<i>Number of cattle, pigs and horses on farms by Rural Business District and municipality 1.5.1995...</i>	102
8.11.	<i>Number of sheep, goats and poultry on farms by Rural Business District and municipality 1.5.1995.....</i>	122
9.	Number of livestock by herd size	
9.1.	<i>Number of farms and dairy cows by herd size and Rural Business District 1.5.1995.....</i>	142
9.2.	<i>Number of farms and dairy cows by herd size and field area group 1.5.1995.....</i>	144
9.3.	<i>Number of farms and pigs by herd size and Rural Business District 1.5.1995.....</i>	146
9.4.	<i>Number of farms and pigs by herd size and field area group 1.5.1995.....</i>	148
9.5.	<i>Number of farms and sows by herd size and Rural Business District 1.5.1995.....</i>	150
9.6.	<i>Number of farms and sows by herd size and field area group 1.5.1995.....</i>	151
9.7.	<i>Number of farms and hens by herd size and Rural Business District 1.5.1995.....</i>	152
9.8.	<i>Number of farms and hens by herd size and field area group 1.5.1995.....</i>	154
9.9.	<i>Number of farms and sheep by herd size and Rural Business District 1.5.1995.....</i>	156
9.10.	<i>Number of farms and horses by herd size and Rural Business District 1.5.1995.....</i>	157
10.	Specialization of animal production	
10.1.	<i>Specialization of animal production by Rural Business District 1.5.1995.....</i>	158
10.2.	<i>Specialization of animal production by field area group 1.5.1995.....</i>	160
11.	Number of farms and livestock by herd size and age of the operator	
11.1.	<i>Number of privately owned farms and dairy cows by herd size and age of the operator 1.5.1995....</i>	162
11.2.	<i>Number of privately owned farms and pigs by herd size and age of the operator 1.5.1995.....</i>	164

1.1. Maatilojen lukumäärä peltosuuruusluokan mukaan maaseutuelinkeinopiireittäin kesällä 1995 sekä koko maassa 1972 - 1995

1.1. Lantbrukslägenheternas antal enligt åkerstorleksgrupp och landsbygdsnäringsdistrikt sommaren 1995 samt i hela landet 1972 - 1995

1.1. Number of farms by field area and Rural Business District in summer 1995 and in the whole country 1972 - 1995

Maaseutuelinkeinopiiri Landsbygdsnäringsdistrikt <i>Rural Business District</i>	Peltosuuruusluokka (ha) - Åkerstorleksgrupp (ha) - <i>Field area group (ha)</i>							
	1.00-1.99	2.00-2.99	3.00-4.99	5.00-9.99	10.00-14.99	15.00-19.99	20.00-24.99	25.00-29.99
Uudenmaan	1374	810	1026	1549	1261	977	859	652
Turun	1101	587	833	1689	1477	1241	1010	843
Satakunnan	1197	735	1205	2252	1565	1085	838	643
Hämeen	784	501	699	1418	1223	935	710	576
Kymen	1208	681	1009	1926	1537	1167	802	582
Mikkelin	1371	852	1388	2483	1419	938	523	301
Pirkanmaan	1389	844	1386	2337	1330	901	654	453
Etelä-Pohjanmaan	1471	879	1569	3459	2948	2227	1644	1158
Vaasan	972	517	767	1312	1121	813	659	501
Keski-Pohjanmaan	588	330	549	1131	912	888	776	556
Keski-Suomen	1487	936	1515	2421	1349	913	613	409
Kuopion	1409	978	1568	2674	1861	1247	967	654
Pohjois-Karjalan	1614	930	1206	2016	1286	877	611	416
Kainuun	1003	694	1135	1719	698	361	216	136
Oulun	2092	1373	2226	3340	1557	954	687	540
Lapin	1823	1267	1875	2164	808	500	286	195
Ahvenanmaa	193	101	151	193	134	102	76	52
Yhteensä - Sammanlagt								
Total	21076	13015	20107	34083	22486	16126	11931	8667
Koko maa - Hela landet								
<i>Whole country</i>								
1972	27778	23508	43764	92429	44334	20076	9432	4995
1973	26104	22192	41660	89316	43207	20029	9622	5193
1974	24877	21240	39668	85827	41884	20099	9986	5425
1975	23376	20093	37498	81877	40130	20020	10377	5675
1976	22745	19337	35972	78863	39231	20038	10506	5841
1977	22168	18744	34743	76252	38576	20086	10686	5923
1978	21585	18143	33492	73811	37847	20132	10918	6026
1979	21273	17804	32607	71506	37293	20168	11141	6208
1980	20673	17377	31394	69172	36605	20201	11247	6346
1981	19851	16904	30193	66298	35707	20032	11363	6469
1982	19006	16098	28936	63152	34738	20045	11495	6621
1983	18231	15756	27777	60719	34268	20170	11593	6845
1984	17747	15371	26884	58030	33602	20301	11758	6983
1985	17081	15116	26098	56058	32989	20292	11959	7170
1986	16747	14574	24824	53165	32072	20085	12383	7199
1987	16582	14201	24237	51233	31198	19973	12626	7326
1988	16362	13969	23594	49462	30466	19729	12717	7654
1990	27114	17201	24700	42786	28063	19602	13371	8946
1991	27666	17606	23693	42959	27919	19469	13288	9086
1992	27172	17346	23449	42518	27313	18954	13038	8940
1993	26214	16809	22307	40265	26206	18283	12920	8800
1994	26126	16611	22130	39575	25528	17672	12645	8715

							Yhteensä Sammanlagt Total	Maaseutuelinkeinopiiri Landsbygdsnäringsdistrikt Rural Business District
30.00-39.99	40.00-49.99	50.00-74.99	75.00-99.99	100.00-	> 1 ha	> 3 ha		
1000	621	731	272	228	11360	9176	Uudenmaan	
1234	767	888	278	195	12143	10455	Turun	
786	403	386	108	64	11267	9335	Satakunnan	
751	435	434	136	84	8686	7401	Hämeen	
667	332	271	55	25	10262	8373	Kymen	
256	86	51	15	2	9685	7462	Mikkelin	
582	321	281	69	55	10602	8369	Pirkanmaan	
1283	591	429	87	42	17787	15437	Etelä-Pohjanmaan	
563	275	173	27	9	7709	6220	Vaasan	
683	300	146	15	13	6887	5969	Keski-Pohjanmaan	
409	168	104	20	12	10356	7933	Keski-Suomen	
718	291	171	23	7	12568	10181	Kuopion	
418	157	111	22	13	9677	7133	Pohjois-Karjalan	
119	38	30	8	1	6158	4461	Kainuun	
688	361	286	81	49	14234	10769	Oulun	
169	64	32	11	2	9196	6106	Lapin	
81	23	19	3	2	1130	836	Ahvenanmaa	
10407	5233	4543	1230	803	169707	135616	Yhteensä - Sammanlagt Total	
							Koko maa - Hela landet Whole country	
4435	1676	1352	322	305	274406	223120	1972	
4695	1765	1472	356	327	265938	217642	1973	
4983	1889	1589	382	351	258200	212083	1974	
5238	2015	1661	424	352	248736	205267	1975	
5424	2132	1796	437	360	242682	200600	1976	
5631	2203	1864	436	367	237679	196767	1977	
5844	2278	1908	461	375	232820	193092	1978	
6136	2379	1972	497	375	229359	190282	1979	
6314	2439	2060	506	387	224721	186671	1980	
6479	2560	2144	520	384	218904	182149	1981	
6666	2718	2237	531	387	212630	177526	1982	
6845	2808	2311	524	382	208229	174242	1983	
7081	2874	2388	524	390	203933	170815	1984	
7311	2975	2466	541	394	200450	168253	1985	
7635	3144	2621	580	401	195430	164109	1986	
7816	3316	2740	598	398	192244	161461	1987	
7830	3408	2832	624	402	189049	158718	1988	
8652	4139	3523	788	500	199385	155070	1990	
8844	4404	3618	871	523	199946	154674	1991	
9122	4583	3694	928	570	197627	153109	1992	
9645	4947	3797	1002	658	191853	148830	1993	
9959	5319	3864	1071	710	189925	147188	1994	

1.2. Maatilojen lukumäärä peltosuuruusluokan mukaan maaseutukeskuksittain kesällä 1995

1.2. Lantbrukslägenheternas antal enligt åkerstorleksgrupp och landsbygdscentral sommaren 1995

1.2. Number of farms by field area and Rural Centre in summer 1995

Maaseutukeskus Landsbygdscentral Rural Centre	Peltosuuruusluokka (ha) - Åkerstorleksgrupp (ha) - Field area group (ha)						
	1.00-1.99	2.00-2.99	3.00-4.99	5.00-9.99	10.00-14.99	15.00-19.99	20.00-24.99
Uudenmaan	604	339	450	810	770	575	516
Nylands Svenska Farma	531	355	444	547	353	295	225
Finska Hushållningsss. Satakunnan	1030	566	779	1571	1341	1132	934
Finska Hushållningsss. Satakunnan	416	205	265	350	245	183	167
Pirkanmaan	1325	824	1362	2537	1695	1145	876
Pirkanmaan	1139	681	1097	1836	1033	715	502
Hämeen	664	339	591	1140	1035	810	631
Päijät-Hämeen	478	354	453	843	593	443	311
Kymenlaakson	533	293	414	830	756	660	464
Etelä-Karjalan	691	400	613	1131	808	533	365
Mikkelin	1371	852	1388	2483	1419	938	523
Pohjois-Savon	1409	978	1568	2674	1861	1247	967
Pohjois-Karjalan	1614	930	1206	2016	1286	877	611
Keski-Suomen	1322	839	1356	2190	1247	830	571
Etelä-Pohjanmaan	1471	879	1569	3459	2948	2227	1644
Österbottens Sv.	972	517	767	1312	1121	813	659
Keski-Pohjanmaan	316	186	301	698	604	612	547
Oulun	2364	1517	2474	3773	1865	1230	916
Kainuun	1003	694	1135	1719	698	361	216
Lapin	1823	1267	1875	2164	808	500	286
Yhteensä							
Sammanlagt							
Total	21076	13015	20107	34083	22486	16126	11931

1.3. Maatilojen lukumäärä peltosuuruusluokan mukaan lääneittäin kesällä 1995

1.3. Lantbrukslägenheternas antal enligt åkerstorleksgrupp och län sommaren 1995

1.3. Number of farms by field area and county in summer 1995

Lääni Län Counties	Peltosuuruusluokka (ha) - Åkerstorleksgrupp (ha) - Field area group (ha)						
	1.00-1.99	2.00-2.99	3.00-4.99	5.00-9.99	10.00-14.99	15.00-19.99	20.00-24.99
Uudenmaan	1135	694	894	1357	1123	870	741
Turun ja Porin	2521	1426	2152	4098	3153	2407	1939
Hämeen	2035	1252	1930	3417	2343	1706	1276
Kymen	1224	693	1027	1961	1564	1193	829
Mikkelin	1509	945	1543	2821	1629	1068	611
Pohjois-Karjalan	1614	930	1206	2016	1286	877	611
Kuopion	1409	978	1568	2674	1861	1247	967
Keski-Suomen	1487	936	1515	2421	1349	913	613
Vaasan	2642	1516	2546	5291	4506	3470	2691
Oulun	3484	2277	3700	5670	2730	1773	1291
Lapin	1823	1267	1875	2164	808	500	286
Ahvenanmaan	193	101	151	193	134	102	76
Yhteensä							
Sammanlagt							
Total	21076	13015	20107	34083	22486	16126	11931

25.00-29.99	30.00-39.99	40.00-49.99	50.00-74.99	75.00-99.99	100.00-	Yhteensä Sammanlagt Total			Maaseutukeskus Landsbygdscentral Rural Centre
						> 1 ha	> 3 ha		
415	625	391	425	152	114	6186	5243	Uudenmaan	
156	270	173	244	102	101	3796	2910	Nylands Svenska	
772	1118	694	799	249	180	11165	9569	Farma	
117	169	66	72	20	15	2290	1669	Finska Hushållningss.	
666	807	406	388	114	64	12209	10060	Satakunnan	
359	446	262	190	46	39	8345	6525	Pirkanmaan	
497	725	421	463	133	94	7543	6540	Hämeen	
251	272	160	154	49	21	4382	3550	Päijät-Hämeen	
339	403	220	196	46	24	5178	4352	Kymenlaakson	
259	281	126	84	10	1	5302	4211	Etelä-Karjalan	
301	256	86	51	15	2	9685	7462	Mikkelin	
654	718	291	171	23	7	12568	10181	Pohjois-Savon	
416	418	157	111	22	13	9677	7133	Pohjois-Karjalan	
379	394	151	99	20	12	9410	7249	Keski-Suomen	
1158	1283	591	429	87	42	17787	15437	Etelä-Pohjanmaan	
501	563	275	173	27	9	7709	6220	Österbottens Sv.	
381	447	187	88	9	6	4382	3880	Keski-Pohjanmaan	
715	924	474	344	87	56	16739	12858	Oulun	
136	119	38	30	8	1	6158	4461	Kainuun	
195	169	64	32	11	2	9196	6106	Lapin	
								Yhteensä Sammanlagt Total	
8667	10407	5233	4543	1230	803	169707	135616		

25.00-29.99	30.00-39.99	40.00-49.99	50.00-74.99	75.00-99.99	100.00-	Yhteensä Sammanlagt Total			Lääni Län Counties
						> 1 ha	> 3 ha		
571	895	564	669	254	215	9982	8153	Uudenmaan	
1551	2108	1213	1327	403	272	24570	20623	Turun ja Porin	
973	1275	729	692	202	136	17966	14679	Hämeen	
598	684	346	280	56	25	10480	8563	Kymen	
357	314	113	74	18	5	11007	8553	Mikkelin	
416	418	157	111	22	13	9677	7133	Pohjois-Karjalan	
654	718	291	171	23	7	12568	10181	Kuopion	
409	409	168	104	20	12	10356	7933	Keski-Suomen	
1911	2115	967	652	120	57	28484	24326	Vaasan	
980	1221	598	412	98	57	24291	18530	Oulun	
195	169	64	32	11	2	9196	6106	Lapin	
52	81	23	19	3	2	1130	836	Ahvenanmaan	
								Yhteensä Sammanlagt Total	
8667	10407	5233	4543	1230	803	169707	135616		

1.4. Aktiivitulojen lukumäärä peltosuuruusluokan mukaan maaseutuelinkeinopiireittäin kesällä 1995 sekä koko maassa 1990 - 1995

1.4. Antal aktiva lantbrukslägenheter enligt åkerstorleksgrupp och landsbygdsnäringsdistrikt sommaren 1995 samt i hela landet 1990 - 1995

1.4. Number of active farms by field area and Rural Business District in summer 1995 and in the whole country 1990 - 1995

Maaseutuelinkeinopiiri Landsbygdsnäringsdistrikt Rural Business District	Peltosuuruusluokka (ha) - Åkerstorleksgrupp (ha) - Field area group (ha)							
	1.00-1.99	2.00-2.99	3.00-4.99	5.00-9.99	10.00-14.99	15.00-19.99	20.00-24.99	25.00-29.99
Uudenmaan	111	132	430	927	1019	863	810	626
Turun	228	188	531	1298	1331	1169	983	831
Satakunnan	156	184	642	1534	1339	1031	810	635
Hämeen	66	81	308	864	976	859	683	564
Kymen	65	78	347	965	1133	1020	760	568
Mikkelin	74	87	444	1358	1183	860	508	295
Pirkanmaan	101	93	494	1151	1000	785	605	430
Etelä-Pohjanmaan	119	139	735	2070	2363	2046	1577	1140
Vaasan	87	89	412	953	989	769	642	492
Keski-Pohjanmaan	48	49	194	551	631	792	734	543
Keski-Suomen	87	104	488	1217	979	804	576	394
Kuopion	109	99	483	1213	1273	1077	913	631
Pohjois-Karjalan	62	65	318	849	832	741	557	404
Kainuun	23	24	118	404	432	300	197	132
Oulun	78	91	410	948	850	744	586	503
Lapin	80	92	343	579	456	400	255	179
Ahvenanmaa	51	44	107	168	132	102	76	52
Yhteensä - Sammanlagt								
Total	1545	1639	6804	17049	16918	14362	11272	8419
Koko maa - Hela landet								
Whole country								
1990	4953	4659	9224	28199	24182	18566	13053	8836
1991	5037	5024	9180	26225	23053	17970	12775	8867
1992	5006	4909	8775	24451	21619	17113	12329	8631
1993	4860	4582	8189	22171	20048	16212	12104	8471
1994	4728	4389	8093	21477	19396	15608	11871	8398

							Maaseutuelinkeinopiiri Landsbygdsnäringsdistrikt <i>Rural Business District</i>
							Yhteensä Sammanlagt <i>Total</i>
30.00-39.99	40.00-49.99	50.00-74.99	75.00-99.99	100.00-	> 1 ha	> 3 ha	
980	616	725	268	221	7728	7485	Uudenmaan
1214	761	886	276	193	9889	9473	Turun
782	403	385	107	64	8072	7732	Satakunnan
741	433	433	136	83	6227	6080	Hämeen
652	331	266	54	25	6264	6121	Kymen
252	84	50	15	2	5212	5051	Mikkelin
572	314	278	68	55	5946	5752	Pirkanmaan
1277	591	428	86	42	12613	12355	Etelä-Pohjanmaan
561	273	170	27	8	5472	5296	Vaasan
673	298	146	15	12	4686	4589	Keski-Pohjanmaan
406	167	103	19	12	5356	5165	Keski-Suomen
706	288	169	23	7	6991	6783	Kuopion
410	156	107	19	12	4532	4405	Pohjois-Karjalan
117	38	29	6	1	1821	1774	Kainuun
672	358	283	80	48	5651	5482	Oulun
160	61	31	7	1	2644	2472	Lapin
81	23	19	3	2	860	765	Ahvenanmaa
10256	5195	4508	1209	788	99964	96780	Yhteensä - Sammanlagt Total
							Koko maa - Hela landet Whole country
8562	4116	3497	781	486	129114	119502	1990
8683	4354	3558	851	507	126084	116023	1991
8913	4520	3625	906	552	121349	111434	1992
9413	4873	3746	977	635	116281	106839	1993
9738	5258	3813	1050	691	114510	105393	1994

1.5. Maatilojen lukumäärä metsäsuuruusluokan mukaan maaseutuelinkeinopiireittäin kesällä 1995 sekä koko maassa 1990, 1992, 1994 ja 1995

1.5. Antal lantbrukslägenheter enligt skogsareal och landsbygdsnäringsdistrikt sommaren 1995 samt i hela landet 1990, 1992, 1994 och 1995

1.5. Number of farms by forest area and Rural Business District in summer 1995 and in the whole country 1990, 1992, 1994 and 1995

Maaseutuelinkeinopiiri Landsbygdsnärings- distrikt <i>Rural Business District</i>	Metsäsuuruusluokka (ha) - Skogstorleksgrupp (ha) - Forest area group (ha)									1000- lagt <i>Total</i>	Yhteensä Samman- lagt <i>Total</i>
	Ei metsää Utan sko <i>Without forest</i>	0.01- 4.99	5.00- 9.99	10.00- 19.99	20.00- 49.99	50.00- 99.99	100.00- 199.99	200.00- 499.99	500.00- 999.99		
Uudenmaan	885	1996	1537	2436	2876	1183	320	93	18	16	11360
Turun	992	2533	2136	2792	2635	787	210	42	9	7	12143
Satakunnan	836	1897	1604	2392	3016	1135	327	47	6	7	11267
Hämeen	348	974	987	1953	2730	1157	411	95	21	10	8686
Kymen	387	1005	942	2017	3926	1569	347	47	9	13	10262
Mikkelin	223	762	577	1289	3543	2302	842	111	16	20	9685
Pirkanmaan	527	1432	1259	2150	3313	1316	478	96	16	15	10602
Etelä-Pohjanmaan	994	2283	2240	4091	5846	1905	366	47	10	5	17787
Vaasan	384	735	805	1664	2963	978	155	13	6	6	7709
Keski-Pohjanmaan	256	572	483	1154	2698	1415	276	25	4	4	6887
Keski-Suomen	331	876	773	1786	3627	1970	785	166	16	26	10356
Kuopion	416	948	945	2293	4540	2477	820	97	16	16	12568
Pohjois-Karjalan	314	1188	769	1564	3337	1848	546	83	8	20	9677
Kainuun	186	379	267	516	1595	2328	739	119	9	20	6158
Oulun	684	1409	1006	1715	3872	3739	1613	169	10	17	14234
Lapin	337	519	448	795	1752	2404	2406	488	23	24	9196
Ahvenanmaa	142	159	156	201	307	137	28	-	-	-	1130
Yhteensä - Sammanlagt Total	8242	19667	16934	30808	52576	28650	10669	1738	197	226	169707
1990	8555	26191	21792	38341	60953	30552	10912	1779	189	121	199385
1992	8847	25659	21279	37538	60201	30649	11052	1859	248	295	197627
1994	9027	23913	19921	35578	58032	30038	11021	1867	239	289	189925

1.6. Maatilojen lukumäärä metsäsuuruusluokan mukaan maaseutukeskuksittain kesällä 1995

1.6. Antal lantbrukslägenheter enligt skogsareal och landsbygdscentral sommaren 1995

1.6. Number of farms by forest area and Rural Centre in summer 1995

Maaseutukeskus Landsbygds- central <i>Rural Centre</i>	Metsäsuuruusluokka (ha) - Skogstorleksgrupp (ha) - Forest area group (ha)									1000- lagt <i>Total</i>	Yhteensä Samman- lagt <i>Total</i>
	Ei metsää Utan sko <i>Without forest</i>	0.01- 4.99	5.00- 9.99	10.00- 19.99	20.00- 49.99	50.00- 99.99	100.00- 199.99	200.00- 499.99	500.00- 999.99		
Uudenmaan	481	935	810	1434	1648	680	149	40	5	4	6186
Nylands Svenska	351	848	562	730	807	303	132	41	11	11	3796
Farma	927	2308	1918	2525	2490	743	202	38	9	5	11165
Finska Hushållnings	191	355	305	430	654	291	52	10	1	1	2290
Satakunnan	867	1987	1695	2562	3420	1275	340	48	7	8	12209
Pirkanmaan	421	1126	1010	1664	2501	1077	432	91	12	11	8345
Hämeen	376	1102	1112	1933	1989	708	241	53	17	12	7543
Päijät-Hämeen	135	383	329	767	1633	750	303	70	8	4	4382
Kymenlaakson	245	537	521	1094	1852	709	174	29	9	8	5178
Etelä-Karjalan	146	485	437	966	2148	906	188	20	1	5	5302
Mikkelin	223	762	577	1289	3543	2302	842	111	16	20	9685
Pohjois-Savon	416	948	945	2293	4540	2477	820	97	16	16	12568
Pohjois-Karjalan	314	1188	769	1564	3337	1848	546	83	8	20	9677
Keski-Suomen	308	806	695	1622	3288	1812	693	146	15	25	9410
Etelä-Pohjanmaan	994	2283	2240	4091	5846	1905	366	47	10	5	17787
Österbottens Sv.	384	735	805	1664	2963	978	155	13	6	6	7709
Keski-Pohjanmaan	124	239	233	564	1798	1158	240	22	1	3	4382
Oulun	816	1742	1256	2305	4772	3996	1649	172	13	18	16739
Kainuun	186	379	267	516	1595	2328	739	119	9	20	6158
Lapin	337	519	448	795	1752	2404	2406	488	23	24	9196
Yhteensä - Sammanlagt Total	8242	19667	16934	30808	52576	28650	10669	1738	197	226	169707

1.7. Maatilojen lukumäärä metsäsuuruusluokan mukaan lääneittäin kesällä 1995

1.7. Antal lantbrukslägenheter enligt skogsareal och län sommaren 1995

1.7. Number of farms by forest area and county in summer 1995

Läni Län County	Metsäsuuruusluokka (ha) - Skogstorleksgrupp (ha) - Forest area group (ha)										Yhteensä Samman- lagt Total
	Ei metsää Utan skog Without forest	0.01- 4.99	5.00- 9.99	10.00- 19.99	20.00- 49.99	50.00- 99.99	100.00- 199.99	200.00- 499.99	500.00- 999.99	1000- -	
Uudenmaan	832	1783	1372	2164	2455	983	281	81	16	15	9982
Turun ja Porin	1877	4626	3889	5413	5998	2076	561	99	16	15	24570
Hämeen	844	2314	2154	3894	5481	2256	806	160	33	24	17966
Kymen	391	1022	958	2060	4000	1615	362	49	10	13	10480
Mikkelin	254	854	669	1498	4105	2519	925	142	20	21	11007
Pohjois-Karjalan	314	1188	769	1564	3337	1848	546	83	8	20	9677
Kuopion	416	948	945	2293	4540	2477	820	97	16	16	12568
Keski-Suomen	331	876	773	1786	3627	1970	785	166	16	26	10356
Vaasan	1441	3156	3186	6123	10060	3708	702	79	16	13	28484
Oulun	1063	2222	1615	3017	6914	6657	2447	294	23	39	24291
Lapin	337	519	448	795	1752	2404	2406	488	23	24	9196
Ahvenanmaan	142	159	156	201	307	137	28	-	-	-	1130
Yhteensä Sammanlagt Total	8242	19667	16934	30808	52576	28650	10669	1738	197	226	169707

1.8. Maatilojen jakauma pelto- ja metsäsuuruusluokan mukaan koko maassa kesällä 1995

1.8. Lantbrukslägenheter enligt åker- och skogsareal i hela landet sommaren 1995

1.8. Farms according to the field and forest area in the whole country in summer 1995

Peltosuuruusluokka Åkerstorleksgrupp Field area group	Metsäsuuruusluokka (ha) - Skogstorleksgrupp (ha) - Forest area group (ha)										Yhteensä Samman- lagt Total
	Ei metsää Utan skog Without forest	0.01- 4.99	5.00- 9.99	10.00- 19.99	20.00- 49.99	50.00- 99.99	100.00- 199.99	200.00- 499.99	500.00- 999.99	1000- -	
1.00 - 1.99 ha	2645	7013	2819	3350	3347	1318	449	81	22	32	21076
2.00 - 2.99 ha	1007	3226	1950	2455	2700	1148	422	80	13	14	13015
3.00 - 4.99 ha	1469	3468	2864	4037	4967	2250	876	130	19	27	20107
5.00 - 9.99 ha	1257	3047	3974	7132	11147	5303	1925	248	17	33	34083
10.00 - 14.99 ha	601	1204	2053	4718	8192	4081	1394	202	21	20	22486
15.00 - 19.99 ha	377	601	1158	2960	6190	3351	1269	189	13	18	16126
20.00 - 24.99 ha	234	369	680	1990	4631	2883	967	155	14	8	11931
25.00 - 29.99 ha	140	226	451	1312	3409	2212	776	120	12	9	8667
30.00 - 39.99 ha	198	242	532	1436	4004	2807	994	175	14	5	10407
40.00 - 49.99 ha	106	134	221	687	1876	1489	617	93	4	6	5233
50.00 - 74.99 ha	113	93	164	533	1576	1301	617	119	17	10	4543
75.00 - 99.99 ha	54	23	45	131	352	333	211	57	7	17	1230
100.00- ha	41	21	23	67	185	174	152	89	24	27	803
Yhteensä Sammanlagt Total	8242	19667	16934	30808	52576	28650	10669	1738	197	226	169707

1.9. Tukea hakeneiden tilojen määrä maaseutuelinkeinopiireittäin 1995

1.9. Antal lägenheter som ansökt om stöd enligt landsbygdsnäringsdistrikt 1995

1.9. Number of farms applying for support by Rural Business District in 1995

Maaseutu- elinkeinopiiri Landsbygds- näringsdistrikt Rural Business District	Tukea hakeneita tiloja Lägenheter som ansökt om stöd Farms applying for support	Tukeen oikeutettuja hakijoista Stödberättigade av sökandena Farms entitled to support	Aktiivitalat Aktiva lägenheter Active farms	Kaikki tilat Alla lant- brukslägenheterna All farms	
	st - kpl - no	st - kpl - no	%		
Uudenmaan	7823	7389	94.45	7728	11360
Turun	9828	9560	97.27	9889	12143
Satakunnan	7990	7738	96.85	8072	11267
Hämeen	6122	5979	97.66	6227	8686
Kymen	6155	5959	96.82	6264	10262
Mikkelin	5100	4930	96.67	5212	9685
Pirkanmaan	5942	5611	94.43	5946	10602
Etelä-Pohjanmaan	12587	12325	97.92	12613	17787
Vaasan	5472	5320	97.22	5472	7709
Keski-Pohjanmaan	4651	4584	98.56	4686	6887
Keski-Suomen	5213	5014	96.18	5356	10356
Kuopion	6915	6702	96.92	6991	12568
Pohjois-Karjalan	4474	4353	97.30	4532	9677
Kainuun	1796	1733	96.49	1821	6158
Oulun	5428	5255	96.81	5651	14234
Lapin	2361	2258	95.64	2644	9196
Ahvenanmaa	879	857	97.50	860	1130
Yhteensä Sammanlagt Total	98736	95567	96.79	99964	169707

2.1. Maatilojen maankäyttölajit maaseutuelinkeinopiireittäin kesällä 1995 sekä koko maassa 1974 - 1995

2.1. Lantbrukslägenheternas jorddisponering enligt landsbygdsnäringsdistrikt sommaren 1995 samt i hela landet 1974 - 1995

2.1. Land use on farms by Rural Business District in summer 1994 and in the whole country 1974 - 1995

Maaseutu- elinkeino- piiri Landsbyggs- näringsdistrikt <i>Rural Business District</i>	Pelto ja puutarha yhteensä Åker och trädgård sammanlagt <i>Agricultural and horticultural land total</i>		Keski- peltoala Medel- åkerareal <i>Average area of arable land</i>		Vuokrapelto Arrendeåker <i>Rented arable land</i>		Peltoa viljellynää Åker i odling <i>Arable land under cultivation</i>		Luonnonniitty ja -laidun Naturäng och betesmark <i>Rough grazing and pasturage</i>		Metsämaa Skogsmark <i>Forest land</i>		Muu maa Övrig mark <i>Other land</i>	Yhteensä Samman- lagt <i>Total</i>
	kpl, st <i>number</i>	ha	ha	kpl, st <i>number</i>	ha	kpl, st <i>number</i>	ha	kpl, st <i>number</i>	ha	kpl, st <i>number</i>	ha	kpl, st <i>number</i>	ha	ha
Uudenmaan	11360	253126	22.28	3761	60807	8935	233188	3974	6451	10475	345384	94225	699186	
Turun	12143	284573	23.44	4356	58131	10756	272380	3492	4643	11151	250629	82596	622441	
Satakunnan	11267	184608	16.38	3816	41419	9265	170637	4444	4871	10431	299813	80011	569303	
Hämeen	8686	173363	19.96	2634	31810	7051	160109	3899	5626	8338	321365	44853	545207	
Kymen	10262	156669	15.27	3095	26727	7617	134752	3547	3061	9875	373250	62680	595660	
Mikkelin	9685	97874	10.11	2565	16941	6626	78347	4666	5335	9462	516981	65385	685575	
Pirkanmaan	10602	149715	14.12	2736	29950	7232	126140	5383	6545	10075	399296	76170	631726	
Etelä-Pohjanmaan	17787	287237	16.15	5607	50989	14367	259569	5464	3735	16793	483023	197590	971585	
Vaasan	7709	116763	15.15	3185	29087	6324	107575	2790	2727	7325	230461	62875	412826	
Keski-Pohjanmaan	6887	119767	17.39	2599	22685	5417	106673	2611	2133	6631	267369	141214	530483	
Keski-Suomen	10356	115780	11.18	2532	19535	7053	92057	4707	5122	10025	548900	83344	753146	
Kuopion	12568	164446	13.08	3037	23105	8949	134691	6399	7414	12152	574854	84316	831030	
Pohjois-Karjalan	9677	111030	11.47	2359	17670	5823	85046	4968	6685	9363	532645	79189	729549	
Kainuun	6158	51432	8.35	1141	7641	3414	30841	2300	2055	5972	1056900	362083	1472470	
Oulun	14234	174573	12.26	3096	31007	8609	129403	6080	18143	13550	768283	438204	1399203	
Lapin	9196	69640	7.57	1843	10546	4780	40486	3084	7776	8859	796868	569009	1443293	
Ahvenanmaa	1130	14375	12.72	576	4444	944	13464	890	5848	988	27503	26085	73811	
Yhteensä Sammanlagt Total	169707	2524971	14.88	48938	482494	123162	2175358	68698	98167	161465	7793523	2549830	12966491	
Koko maa Hela landet Whole country														
1974	258200	2528596	9.79	16665	114288	..	2401230	109703	156977	244184	8143788	3046108	13875466	
1975	248736	2501013	10.05	21134	144817	..	2349967	106635	152787	235810	7932758	2951761	13538321	
1976	242682	2489306	10.26	23280	162874	..	2334660	104783	150084	230557	7820919	2891539	13351846	
1977	237679	2477908	10.43	25019	176022	..	2318876	103539	148135	222831	7713682	2861890	13201616	
1978	232820	2468993	10.60	26277	186655	..	2307972	102161	146594	218340	7618361	2803081	13037029	
1979	229349	2472493	10.78	28092	201875	..	2311510	101203	146475	218729	7551144	2779768	12949879	
1980	224721	2462745	10.96	28969	209768	..	2304421	99559	144233	210028	7455350	2737999	12800327	
1981	218904	2443447	11.16	30312	222159	195151	2289010	97051	141981	208957	7329390	2677388	12592206	
1982	212630	2429198	11.42	35173	242315	194025	2269926	96637	138609	203723	7204029	2622768	12394604	
1983	208229	2423595	11.63	38618	244826	191165	2268592	96438	136276	200138	7131796	2581504	12273171	
1984	203933	2417910	11.85	33658	252013	182804	2266450	90449	133841	194573	7041558	2531394	12124703	
1985	200450	2420235	12.07	33832	255495	179366	2267255	88603	131784	191210	6987092	2486153	12025264	
1986	195430	2420741	12.38	34007	260158	173419	2257990	85813	127283	186285	6877525	2423918	11849467	
1987	192244	2421074	12.59	33807	261729	168854	2243483	84024	124924	183139	6808089	2386814	11740901	
1988	189049	2415505	12.77	33590	262175	164654	2229259	82229	122539	180041	6720629	2343096	11601769	
1990	199385	2544192	12.76	42689	343507	156518	2270957	92551	122260	190830	7151684	2520303	12338439	
1991	199946	2578960	12.90	43041	360786	155238	2290925	91487	122688	191127	9235157	2928277	14865082	
1992	197627	2579588	13.05	42090	368397	152340	2271203	88553	119742	188780	9195864	3018611	14913805	
1993	191853	2582543	13.46	43914	401387	145833	2260569	81117	106416	182933	8904511	2941350	14534820	
1994	189925	2592935	13.65	44540	424189	142626	2267800	80237	110230	180898	8768911	2910090	14382166	

2.2. Maatilojen maankäyttölajit maaseutukeskuksittain kesällä 1995

2.2. Lantbrukslägenheternas jorddisponering enligt landsbygdscentral sommaren 1995

2.2. Land use on farms by Rural Centre in summer 1995

Maaseutukeskus Landsbygdscentral Rural Centre	Pelto ja puutarha yhteensä Åker och trädgård sammanlagt Agricultural and horticultural land total		Keski- peltoala Medel- åkerareal Average area of arable land		Vuokrapelto Arrendeåker Rented arable land		Peltoa viljeltynä Åker i odling Arable land under cultivation		Luonnonniitty ja -laidun Naturäng och betesmark Rough grazing and pasturage		Metsämaa Skogsmark Forest land		Muu maa Övrig mark Other land	Yhteensä Samman- lagt Total	
	kpl, st number	ha	ha	kpl, st number	ha	kpl, st number	ha	kpl, st number	ha	kpl, st number	ha	kpl, st number	ha	ha	ha
Uudenmaan	6186	145759	23.56	2052	31876	5078	136146	2091	2890	5705	172592	26956	348196		
Nylands Svenska Farma	3796	83021	21.87	1296	24383	2872	74713	1288	2323	3445	127817	37727	250888		
Finska Hushåll. Satakunnan	11165	259058	23.20	4094	54767	9915	248553	3071	4030	10238	232168	80024	575281		
Pirkanmaan	2290	34710	15.16	916	8324	1755	32023	1424	7003	2099	63263	54075	159051		
Hämeen	12209	193263	15.83	3960	42735	9740	176598	4936	5268	11342	331433	96581	626545		
Päijät-Hämeen	8345	114295	13.70	2223	23847	5763	95733	4218	5230	7924	330872	53146	503543		
Kymenlaakson	7543	163376	21.66	2299	28624	6135	151945	3420	4669	7167	231104	36303	435453		
Etelä-Karjalan	4382	70996	16.20	1138	12586	3413	63097	2063	2979	4247	193024	22474	289474		
Mikkelin	5178	92356	17.84	1551	15495	4018	82112	1881	1772	4933	190297	36841	321264		
Pohjois-Savon	5302	68325	12.89	1617	11901	3773	56410	1727	1372	5156	192168	27394	289259		
Pohjois-Karjalan	9685	97874	10.11	2565	16941	6626	78347	4666	5335	9462	516981	65385	685574		
Keski-Suomen	12568	164446	13.08	3037	23105	8949	134691	6399	7414	12152	574854	84316	831029		
Etelä-Pohjanmaan	9677	111030	11.47	2359	17670	5823	85046	4968	6685	9363	532645	79189	729548		
Österbottens Sv.	9410	107052	11.38	2360	18285	6391	85397	4217	4629	9102	501402	78443	691526		
Keski-Pohjanmaan	17787	287237	16.15	5607	50989	14367	259569	5464	3735	16793	483023	197590	971585		
Oulun	7709	116763	15.15	3185	29087	6324	107575	2790	2727	7325	230461	62875	412827		
Kainuun	4382	78463	17.91	1696	14739	3590	70664	1468	1140	4258	201322	113286	394211		
Lapin	16739	215877	12.90	3999	38953	10436	165412	7223	19136	15923	834329	466133	1535475		
Yhteensä Sammanlagt Total	6158	51432	8.35	1141	7641	3414	30841	2300	2055	5972	1056900	362083	1472470		
	9196	69640	7.57	1843	10546	4780	40486	3084	7776	8859	796868	569009	1443294		
	169707	2524971	14.88	48938	482494	123162	2175358	68698	98167	161465	7793523	2549830	12966491		

2.3. Maatilojen maankäyttölajit lääneittäin kesällä 1995

2.3. Lantbrukslägenheternas jorddisponering enligt län sommaren 1995

2.3. Land use on farms by county in summer 1995

Lääni Län County	Pelto ja puutarha yhteensä Åker och trädgård sammanlagt Agricultural and horticultural land total		Keski- peltoala Medel- åkerareal Average area of arable land		Vuokrapelto Arrendeåker Rented arable land		Peltoa viljeltynä Åker i odling Arable land under cultivation		Luonnonniitty ja -laidun Naturäng och betesmark Rough grazing and pasturage		Metsämaa Skogsmark Forest land		Muu maa Övrig mark Other land	Yhteensä Samman- lagt Total	
	kpl, st number	ha	ha	kpl, st number	ha	kpl, st number	ha	kpl, st number	ha	kpl, st number	ha	kpl, st number	ha	ha	ha
Uudenmaan	9982	228780	22.92	3348	56259	7950	210859	3379	5213	9150	300409	64681	599083		
Turun ja Porin	24570	489515	19.92	8512	103430	20832	461577	8470	10669	22693	586202	190598	1276984		
Hämeen	17966	306149	17.04	5083	59513	13231	272304	8579	10831	17122	658809	113283	1089072		
Kymen	10480	160681	15.33	3168	27396	7791	138522	3608	3143	10089	382465	64235	610524		
Mikkelin	11007	114802	10.43	2852	19188	7678	92292	5369	6674	10753	578833	73124	773433		
Pohjois-Karjalan	9677	111030	11.47	2359	17670	5823	85046	4968	6685	9363	532645	79189	729549		
Kuopion	12568	164446	13.08	3037	23105	8949	134691	6399	7414	12152	574854	84316	831030		
Keski-Suomen	10356	115780	11.18	2532	19535	7053	92057	4707	5122	10025	548900	83344	753146		
Vaasan	28484	455608	16.00	9941	89841	23146	413638	9277	7205	27043	859355	347527	1669695		
Oulun	24291	294164	12.11	5687	51569	14985	220422	9968	21588	23228	1946680	854439	3116871		
Lapin	9196	69640	7.57	1843	10546	4780	40486	3084	7776	8859	796868	569009	1443293		
Ahvenanmaan	1130	14375	12.72	576	4444	944	13464	890	5848	988	27503	26085	73811		
Yhteensä Sammanlagt Total	169707	2524971	14.88	48938	482494	123162	2175358	68698	98167	161465	7793523	2549830	12966491		

**2.4. Aktiivitulojen maankäyttölajit maaseutuelinkeinopiireittäin kesällä 1995
sekä koko maassa 1990 - 1995**

**2.4. Aktivlägenheternas jorddisponering enligt landsbygdsnäringsdistrikt sommaren 1995
samt i hela landet 1990 - 1995**

**2.4. Land use on active farms by Rural Business District in summer 1995
and in the whole country 1990 -1995**

Maaseutu- elinkeino- piiri Landsbyggs- näringsdistrikt <i>Rural Business District</i>	Pelto ja puutarha yhteensä Åker och trädgård sammanlagt <i>Agricultural and horticultural land total</i>		Keski- peltoala Medel- åkerareal <i>Average area of arable land</i>	Vuokrapelto Arrendeåker <i>Rented arable land</i>	Peltoa viljeltynä Åker i odling <i>Arable land under cultivation</i>		Luonnonniitty ja -laidun Naturäng och betesmark <i>Rough grazing and pasturage</i>		Metsämaa Skogsmark <i>Forest land</i>	Muu maa Övrig mark <i>Other land</i>		Yhteensä Samman- lagt <i>Total</i>	
	kpl, st <i>number</i>	ha	ha	kpl, st <i>number</i>	ha	kpl, st <i>number</i>	ha	kpl, st <i>number</i>	ha	kpl, st <i>number</i>	ha	ha	ha
Uudenmaan	7728	233660	30.24	3602	60247	7658	231865	2939	5097	7174	276853	67728	583338
Turun	9889	272636	27.57	4272	57923	9867	271302	2977	4203	9180	218038	68130	563007
Satakunnan	8072	169898	21.05	3703	41296	8036	168810	3270	3710	7463	235084	57322	466014
Hämeen	6227	160115	25.71	2588	31677	6210	158973	2942	4536	6028	244058	31576	440285
Kymen	6264	134457	21.46	2864	26507	6236	133104	2283	2087	6068	236806	35787	409136
Mikkelin	5212	77803	14.93	2297	16706	5191	76476	2606	3292	5120	307734	37636	426466
Pirkanmaan	5946	125705	21.14	2589	29627	5913	124111	3263	4406	5708	248353	41094	419558
Etelä-Pohjanmaan	12613	257873	20.44	5481	50773	12591	256206	4008	2826	12080	369154	145630	775483
Vaasan	5472	107196	19.59	3106	28921	5445	106593	2015	1884	5179	169327	44999	323406
Keski-Pohjanmaan	4686	105835	22.59	2525	22465	4675	105004	1825	1593	4560	197261	100598	405287
Keski-Suomen	5356	91495	17.08	2316	19370	5328	89946	2567	2992	5206	300346	40209	435042
Kuopion	6991	133441	19.09	2917	22957	6970	131232	3634	4556	6820	349865	45423	533284
Pohjois-Karjalan	4532	84753	18.70	2157	17487	4518	83518	2540	3645	4443	216760	32403	337560
Kainuun	1821	30453	16.72	1007	7532	1813	29691	725	792	1789	144403	54996	230645
Oulun	5651	128554	22.75	2891	30587	5634	126445	2578	7188	5432	331015	212565	679322
Lapin	2644	39761	15.04	1565	10235	2639	38300	919	2469	2549	285974	210762	538965
Ahvenanmaa	860	13668	15.89	567	4428	852	13419	703	5190	758	24584	18859	62301
Yhteensä Sammanlagt Total	99964	2167304	21.68	46447	478736	99576	2144996	41794	60467	95557	4155615	1245716	7629099
Koko maa Hela landet Whole country													
1990	129114	2238710	17.34	42022	340971	125185	2174614	64605	89498	125886	5343014	1753435	9424657
1991	126084	2226261	17.66	41921	355205	121076	2161540	61623	84938	122373	5181192	1670764	9163155
1992	121349	2191735	18.06	40694	361096	116203	2121734	57730	80123	117472	5044418	1605317	8921593
1993	116281	2183882	18.78	42500	393868	111403	2120335	52240	71453	112152	4954848	1564072	8774255
1994	114510	2198393	19.20	43323	417963	109624	2141230	51271	71249	110180	5038951	1567811	8876404

2.5. Maatilojen maankäyttölajit maaseutuelinkeinopiireittäin ja peltosuuruusluokittain kesällä 1995
2.5. Lantbrukslägenheternas jorddisponering enligt landsbygdsnäringsdistrikt och åkerstorleksgrupp sommaren 1995

2.5. Land use on farms by Rural Business District and field area group in summer 1995

Maaseutuelinkeinopiiri/ peltosuuruusluokka Landsbyggs- näringsdistrikt/ åkerstorleksgrupp Rural Business District/ field area group	Pelto ja puutarha yhteensä Åker och trädgård sammanlagt Agricultural and horticultural land total		Vuokrapelto Arrendeåker Rented arable land		Peltoa viljeltynä Åker i odling Arable land under cultivation		Luonnonniitty ja -laidun Naturäng och betesmark Rough grazing and pasturage		Metsämaa Skogsmark Forest land		Muu maa Övrig mark Other land	Yhteensä Sammanlagt Total
	kpl, st number	ha	kpl, st number	ha	kpl, st number	ha	kpl, st number	ha	kpl, st number	ha	ha	ha
Uudenmaan												
1.00 - 1.99 ha	1374	1944	51	12	546	335	292	245	1164	11425	6068	19682
2.00 - 2.99 ha	810	1951	41	40	396	405	201	170	712	9212	3629	14962
3.00 - 4.99 ha	1026	3962	148	361	663	1756	261	278	875	13840	5263	23343
5.00 - 9.99 ha	1549	11343	254	1039	1098	6954	484	623	1427	26171	9521	47658
10.00 - 14.99 ha	1261	15541	320	1830	1069	12546	436	550	1189	24598	6022	46711
15.00 - 19.99 ha	977	16987	334	2280	892	15068	384	507	933	24569	5637	47700
20.00 - 24.99 ha	859	19328	369	3211	820	18093	346	498	820	25889	6206	51921
25.00 - 29.99 ha	652	17846	304	3169	630	17076	242	350	621	21814	4880	44890
30.00 - 39.99 ha	1000	34644	592	7205	985	33915	426	635	967	39743	8989	84011
40.00 - 49.99 ha	621	27827	393	6451	619	27585	287	625	605	29512	7456	65420
50.00 - 74.99 ha	731	44124	546	13122	728	43583	368	719	701	42110	10362	97315
75.00 - 99.99 ha	272	23184	227	8548	268	22780	128	366	253	19932	4878	48360
100.00- ha	228	34445	182	13540	221	33093	119	886	208	56569	15313	107213
Yhteensä - Sammanlagt												
Total	11360	253126	3761	60807	8935	233188	3974	6451	10475	345384	94225	699186
Turun												
1.00 - 1.99 ha	1101	1526	60	24	584	455	172	102	855	6090	3216	10934
2.00 - 2.99 ha	587	1418	57	45	356	520	121	94	501	5282	2673	9467
3.00 - 4.99 ha	833	3248	161	373	644	2136	178	104	700	5675	2772	11799
5.00 - 9.99 ha	1689	12529	358	1448	1438	9812	372	359	1517	19838	7714	40440
10.00 - 14.99 ha	1477	18270	382	2040	1382	16482	374	360	1386	19721	6787	45138
15.00 - 19.99 ha	1241	21506	409	2732	1188	20209	383	399	1177	20851	7228	49984
20.00 - 24.99 ha	1010	22565	429	3407	991	21881	350	375	974	19843	6541	49324
25.00 - 29.99 ha	843	23080	389	3827	832	22660	289	340	813	19363	6230	49013
30.00 - 39.99 ha	1234	42855	688	8027	1222	42023	410	582	1184	33984	10750	88171
40.00 - 49.99 ha	767	34214	451	6825	764	33946	297	508	735	25742	7865	68329
50.00 - 74.99 ha	888	53574	604	12660	886	53349	361	695	855	36769	10705	101743
75.00 - 99.99 ha	278	23848	209	7325	276	23589	105	239	268	18892	5413	48392
100.00- ha	195	25939	159	9398	193	25317	80	487	186	18581	4700	49707
Yhteensä - Sammanlagt												
Total	12143	284573	4356	58131	10756	272380	3492	4643	11151	250629	82596	622441
Satakunnan												
1.00 - 1.99 ha	1197	1670	42	11	519	366	308	199	1007	9123	3165	14157
2.00 - 2.99 ha	735	1789	61	44	411	557	211	187	645	9841	2899	14716
3.00 - 4.99 ha	1205	4720	201	450	852	2698	399	293	1061	16468	4680	26161
5.00 - 9.99 ha	2252	16543	429	1494	1810	12007	855	695	2103	41376	11014	69628
10.00 - 14.99 ha	1565	19257	490	2468	1422	16728	661	780	1488	43326	15040	78403
15.00 - 19.99 ha	1085	18728	477	3084	1050	17785	485	453	1024	33840	8310	61331
20.00 - 24.99 ha	838	18752	452	3467	822	18091	385	438	806	29469	7418	56077
25.00 - 29.99 ha	643	17544	407	3820	637	17284	273	329	623	24500	5563	47936
30.00 - 39.99 ha	786	27088	513	6449	783	26869	374	506	762	33172	7793	68559
40.00 - 49.99 ha	403	17982	294	5176	403	17929	206	319	391	20646	4485	43432
50.00 - 74.99 ha	386	23083	301	7366	385	22984	195	448	365	21536	4384	49451
75.00 - 99.99 ha	108	9179	93	3510	107	9069	55	121	98	8262	2166	19728
100.00- ha	64	8272	56	4080	64	8271	37	103	58	8254	3094	19723
Yhteensä - Sammanlagt												
Total	11267	184608	3816	41419	9265	170637	4444	4871	10431	299813	80011	569303

Maaseutuelinkeinopiiri/ peltosuuruusluokka Landsbygds- näringsdistrikt/ åkerstorleksgrupp Rural Business District/ field area group	Peltola ja puutarha yhteensä Åker och trädgård sammanlagt Agricultural and horticultural land total		Vuokrapelto Arrendeåker Rented arable land		Peltola viljeltynä Åker i odling Arable land under cultivation		Luonnonniitty ja -laidun Naturäng och betesmark Rough grazing and pasturage		Metsämaa Skogsmark Forest land		Muu maa Övrig mark Other land	Yhteensä Sammanlagt Total
	kpl, st number	ha	kpl, st number	ha	kpl, st number	ha	kpl, st number	ha	kpl, st number	ha	ha	ha
Hämeen												
1.00 - 1.99 ha	784	1081	6	3	295	184	210	181	667	10986	1682	13930
2.00 - 2.99 ha	501	1212	15	26	192	236	177	153	470	9306	1549	12220
3.00 - 4.99 ha	699	2698	76	166	460	1314	277	227	637	13970	2188	19083
5.00 - 9.99 ha	1418	10457	183	580	1078	6732	606	716	1370	42409	4890	58472
10.00 - 14.99 ha	1223	15195	239	1048	1062	12305	605	736	1201	40248	5189	61368
15.00 - 19.99 ha	935	16213	315	1859	878	14872	429	546	920	30949	3712	51420
20.00 - 24.99 ha	710	15911	309	2083	688	15224	380	525	694	28139	3717	48292
25.00 - 29.99 ha	576	15767	298	2378	567	15386	278	433	572	28271	5615	50086
30.00 - 39.99 ha	751	25954	430	4966	744	25449	365	560	738	38326	4895	69735
40.00 - 49.99 ha	435	19388	281	4536	434	19287	222	400	427	24040	3358	47186
50.00 - 74.99 ha	434	25767	310	7106	433	25663	227	521	428	29464	4360	60112
75.00 - 99.99 ha	136	11640	102	3692	136	11577	78	255	133	11753	1599	25247
100.00- ha	84	12079	70	3366	84	11879	45	374	81	13505	2100	28058
Yhteensä - Sammanlagt												
Total	8686	173363	2634	31810	7051	160109	3899	5626	8338	321365	44853	545207
Kymen												
1.00 - 1.99 ha	1208	1690	35	11	444	226	276	169	1080	32688	5675	40222
2.00 - 2.99 ha	681	1653	43	24	278	265	178	126	626	14084	2633	18496
3.00 - 4.99 ha	1009	3932	142	226	585	1522	319	217	937	30578	5403	40130
5.00 - 9.99 ha	1926	14401	299	670	1292	7774	671	502	1882	60246	9492	84641
10.00 - 14.99 ha	1537	19030	379	1481	1263	14133	564	473	1504	53447	7455	80405
15.00 - 19.99 ha	1167	20217	460	2450	1071	17658	437	380	1150	48003	9251	77851
20.00 - 24.99 ha	802	17870	409	2715	776	16783	312	306	789	33656	5054	56886
25.00 - 29.99 ha	582	15876	354	2885	572	15453	238	237	578	27186	4847	48146
30.00 - 39.99 ha	667	22885	464	5233	658	22276	264	302	656	31067	5013	59267
40.00 - 49.99 ha	332	14711	238	3641	332	14641	143	147	325	15971	2859	33688
50.00 - 74.99 ha	271	16027	207	4640	267	15754	115	145	270	15555	2408	34135
75.00 - 99.99 ha	55	4692	46	1682	54	4589	19	33	54	4615	899	10239
100.00- ha	25	3687	19	1070	25	3676	11	25	24	6154	1692	11558
Yhteensä - Sammanlagt												
Total	10262	156669	3095	26727	7617	134752	3547	3061	9875	373250	62680	595660
Mikkelin												
1.00 - 1.99 ha	1371	1924	48	7	415	226	507	373	1277	36869	5481	44647
2.00 - 2.99 ha	852	2068	48	19	329	322	383	329	825	33848	4170	40415
3.00 - 4.99 ha	1388	5443	133	171	732	1965	676	663	1345	72274	8625	87005
5.00 - 9.99 ha	2483	18003	385	965	1762	10451	1241	1329	2445	110549	14556	144437
10.00 - 14.99 ha	1419	17405	510	1988	1265	14673	731	922	1407	85747	10721	114795
15.00 - 19.99 ha	938	16162	508	2779	899	14821	498	678	934	68275	9162	94277
20.00 - 24.99 ha	523	11640	368	2666	517	11306	255	323	521	40371	4689	57023
25.00 - 29.99 ha	301	8232	229	2352	299	8000	179	268	300	23830	2954	35284
30.00 - 39.99 ha	256	8710	207	2741	256	8532	118	222	255	22978	2345	34255
40.00 - 49.99 ha	86	3808	72	1403	85	3660	42	115	85	9836	1214	14973
50.00 - 74.99 ha	51	2926	41	975	50	2854	26	64	51	7682	975	11647
75.00 - 99.99 ha	15	1248	14	569	15	1240	9	45	15	3986	415	5694
100.00- ha	2	305	2	305	2	296	1	3	2	736	79	1123
Yhteensä - Sammanlagt												
Total	9685	97874	2565	16941	6626	78347	4666	5335	9462	516981	65385	685575

2.5. Jatkuu - Fortsätter - Continues

Maaseutuelinkeinopiiri/ peltoisuusluokka Landsbyggs- näringsdistrikt/ åkerstorleksgrupp Rural Business District/ field area group	Pelto ja puutarha yhteensä Åker och trädgård sammanlagt Agricultural and horticultural land total		Vuokrapelto Arrendeåker Rented arable land		Peltoa viljeltynä Åker i odling Arable land under cultivation		Luonnonniitty ja -laidun Naturäng och betesmark Rough grazing and pasturage		Metsämaa Skogsmark Forest land		Muu maa Övrig mark Other land	Yhteensä Sammanlagt Total
	kpl, st number	ha	kpl, st number	ha	kpl, st number	ha	kpl, st number	ha	kpl, st number	ha	ha	ha
Pirkanmaan												
1.00 - 1.99 ha	1389	1952	37	7	493	298	414	287	1186	16752	2985	21976
2.00 - 2.99 ha	844	2059	35	24	297	307	346	274	774	11607	3076	17016
3.00 - 4.99 ha	1386	5433	160	297	733	2181	604	493	1290	31587	7328	44841
5.00 - 9.99 ha	2337	16961	278	843	1458	9030	1248	1129	2265	80888	18828	117806
10.00 - 14.99 ha	1330	16312	304	1477	1091	12356	772	834	1297	44225	8684	70055
15.00 - 19.99 ha	901	15686	352	2179	814	13727	526	721	881	51256	8144	75807
20.00 - 24.99 ha	654	14607	339	2524	618	13484	400	567	646	33452	5779	54405
25.00 - 29.99 ha	453	12436	276	2484	435	11750	263	374	449	27930	5454	46194
30.00 - 39.99 ha	582	19994	384	4604	574	19496	369	672	575	37026	6070	63762
40.00 - 49.99 ha	321	14391	240	4221	318	14087	198	420	314	23281	3120	41212
50.00 - 74.99 ha	281	16790	226	5544	278	16493	165	371	278	23585	3837	44583
75.00 - 99.99 ha	69	5917	56	2349	68	5820	46	152	66	7251	1287	14607
100.00- ha	55	7177	49	3396	55	7111	32	249	54	10456	1578	19460
Yhteensä - Sammanlagt Total	10602	149715	2736	29950	7232	126140	5383	6545	10075	399296	76170	631726
Etelä-Pohjanmaan												
1.00 - 1.99 ha	1471	2033	33	26	610	395	325	180	1169	26011	11032	39256
2.00 - 2.99 ha	879	2135	30	33	403	454	207	112	743	9704	4375	16326
3.00 - 4.99 ha	1569	6133	187	399	1015	3211	415	243	1392	26772	13410	46558
5.00 - 9.99 ha	3459	25588	412	1405	2528	16356	1008	613	3295	69436	29992	125629
10.00 - 14.99 ha	2948	36359	703	3002	2538	29885	909	555	2869	72311	29583	138808
15.00 - 19.99 ha	2227	38743	817	4397	2109	35902	733	500	2171	68938	26934	135115
20.00 - 24.99 ha	1644	36615	812	5282	1591	35063	535	393	1615	55416	21561	113985
25.00 - 29.99 ha	1158	31679	720	5784	1145	31114	409	315	1142	43373	16898	92265
30.00 - 39.99 ha	1283	43879	918	10126	1281	43490	475	389	1267	52114	22114	118496
40.00 - 49.99 ha	591	26327	473	6906	591	26240	228	201	581	26352	9602	62482
50.00 - 74.99 ha	429	25253	378	8487	428	25099	172	174	422	22081	8059	55567
75.00 - 99.99 ha	87	7451	84	3043	86	7318	28	40	85	5977	2465	15933
100.00- ha	42	5042	40	2099	42	5042	20	20	42	4539	1565	11166
Yhteensä - Sammanlagt Total	17787	287237	5607	50989	14367	259569	5464	3735	16793	483023	197590	971585
Vaasan												
1.00 - 1.99 ha	972	1348	33	19	375	246	267	169	894	15073	4313	20903
2.00 - 2.99 ha	517	1259	44	53	260	292	171	100	485	9500	2773	13632
3.00 - 4.99 ha	767	2992	145	296	536	1686	245	185	689	15917	5466	24560
5.00 - 9.99 ha	1312	9688	345	1051	1124	7403	492	404	1240	34528	8062	52682
10.00 - 14.99 ha	1121	13775	460	2030	1046	12248	399	364	1071	30500	8061	52700
15.00 - 19.99 ha	813	14216	414	2450	793	13463	319	279	786	26501	7170	48166
20.00 - 24.99 ha	659	14734	444	3228	650	14324	276	298	644	23899	6262	45193
25.00 - 29.99 ha	501	13688	376	3430	496	13417	197	198	491	20999	6025	40910
30.00 - 39.99 ha	563	19276	474	6321	563	19180	234	262	547	23521	6518	49577
40.00 - 49.99 ha	275	12194	251	4247	274	12075	106	148	272	13918	4092	30352
50.00 - 74.99 ha	173	10107	165	4207	172	9918	74	88	171	11430	2933	24558
75.00 - 99.99 ha	27	2254	27	1196	27	2252	8	4	26	1517	383	4158
100.00- ha	9	1233	7	558	8	1071	2	226	9	3159	819	5437
Yhteensä - Sammanlagt Total	7709	116763	3185	29087	6324	107575	2790	2727	7325	230461	62875	412826

Maaseutuelinkeinopiiri/ peltoisuusluokka Landsbygds- näringsdistrikt/ åkerstorleksgrupp Rural Business District/ field area group	Pelto ja puutarha yhteensä Åker och trädgård sammanlagt Agricultural and horticultural land total		Vuokratpelto Arrendeåker Rented arable land		Peltoa viljeltynä Åker i odling Arable land under cultivation		Luonnonniitty ja -laidun Naturäng och betesmark Rough grazing and pasturage		Metsämaa Skogsmark Forest land		Muu maa Övrig mark Other land	Yhteensä Sammanlagt Total
	kpl, st number	ha	kpl, st number	ha	kpl, st number	ha	kpl, st number	ha	kpl, st number	ha	ha	ha
Keski-Pohjanmaan												
1.00 - 1.99 ha	588	820	20	3	215	138	153	93	487	8416	4630	13959
2.00 - 2.99 ha	330	794	18	14	127	170	113	72	301	5888	3106	9860
3.00 - 4.99 ha	549	2152	73	138	310	918	193	123	507	13615	6739	22629
5.00 - 9.99 ha	1131	8396	157	495	767	4615	406	265	1091	29443	16056	54160
10.00 - 14.99 ha	912	11308	192	648	715	8144	328	236	898	42638	25739	79921
15.00 - 19.99 ha	888	15497	410	1981	834	13888	334	244	875	36980	19905	72626
20.00 - 24.99 ha	776	17422	416	2652	752	16531	322	276	769	36632	19524	73854
25.00 - 29.99 ha	556	15224	390	3378	549	14911	227	215	552	26824	13284	55547
30.00 - 39.99 ha	683	23385	517	5392	675	23025	301	334	678	35956	17663	77338
40.00 - 49.99 ha	300	13307	251	3900	299	13140	142	144	299	17054	8285	38790
50.00 - 74.99 ha	146	8570	128	2869	146	8515	73	84	146	10851	5216	24721
75.00 - 99.99 ha	15	1227	15	515	15	1225	10	28	15	1134	473	2862
100.00- ha	13	1664	12	700	13	1452	9	19	13	1938	592	4213
Yhteensä - Sammanlagt Total	6887	119767	2599	22685	5417	106673	2611	2133	6631	267369	141214	530483
Keski-Suomen												
1.00 - 1.99 ha	1487	2089	43	4	590	287	466	375	1353	46933	7290	56687
2.00 - 2.99 ha	936	2271	57	15	417	363	367	279	901	20049	3424	26023
3.00 - 4.99 ha	1515	5921	149	209	793	2059	665	573	1449	71754	8702	86950
5.00 - 9.99 ha	2421	17643	295	743	1616	9416	1140	1159	2374	110685	21231	150718
10.00 - 14.99 ha	1349	16487	360	1412	1104	12238	725	848	1329	73089	9748	100172
15.00 - 19.99 ha	913	15782	422	2350	837	13966	467	637	904	58655	8541	83615
20.00 - 24.99 ha	613	13655	356	2650	586	12781	305	446	602	47087	6537	67725
25.00 - 29.99 ha	409	11162	282	2597	401	10797	196	247	406	43004	8237	62650
30.00 - 39.99 ha	409	14051	320	3887	408	13890	216	307	405	35683	4806	54847
40.00 - 49.99 ha	168	7440	132	2375	167	7341	88	86	168	16039	1931	25496
50.00 - 74.99 ha	104	6130	89	2126	103	5928	56	100	102	14458	1897	22585
75.00 - 99.99 ha	20	1723	17	697	19	1569	10	30	20	7000	534	9287
100.00- ha	12	1426	10	469	12	1422	6	36	12	4463	464	6389
Yhteensä - Sammanlagt Total	10356	115780	2532	19535	7053	92057	4707	5122	10025	548900	83344	753146
Kuopion												
1.00 - 1.99 ha	1409	1979	28	11	513	286	522	418	1245	34866	7758	45021
2.00 - 2.99 ha	978	2376	33	23	385	353	448	368	919	19081	2755	24580
3.00 - 4.99 ha	1568	6134	123	201	871	2209	720	625	1489	42295	6347	55401
5.00 - 9.99 ha	2674	19422	245	726	1798	9924	1373	1469	2619	125213	18950	165054
10.00 - 14.99 ha	1861	22951	407	1670	1480	16441	1029	1222	1834	85443	10537	120153
15.00 - 19.99 ha	1247	21649	480	2513	1136	18679	727	922	1235	67852	8585	99008
20.00 - 24.99 ha	967	21534	503	3385	931	20374	565	680	960	55786	7385	85385
25.00 - 29.99 ha	654	17876	390	3112	638	17208	363	542	650	45080	5841	69339
30.00 - 39.99 ha	718	24686	464	4803	709	24089	381	607	714	50682	7803	83778
40.00 - 49.99 ha	291	12955	219	3205	288	12591	151	261	290	28799	5220	47235
50.00 - 74.99 ha	171	10089	126	2687	170	9834	106	274	168	15904	2270	28537
75.00 - 99.99 ha	23	1933	14	426	23	1908	12	23	22	2413	246	4615
100.00- ha	7	862	5	343	7	793	2	3	7	1440	618	2923
Yhteensä - Sammanlagt Total	12568	164446	3037	23105	8949	134691	6399	7414	12152	574854	84316	831030

2.5. Jatkuu - Fortsätter - Continues

Maaseutuelinkeinopiiri/ peltosuuruusluokka Landsbygds- näringsdistrikt/ åkerstorleksgrupp Rural Business District/ field area group	Pelto ja puutarha yhteensä Åker och trädgård sammanlagt Agricultural and horticultural land total		Vuokratpelto Arrendeåker Rented arable land		Peltoa viljeltynä Åker i odling Arable land under cultivation		Luonnonniitty ja -laidun Naturäng och betesmark Rough grazing and pasturage		Metsämaa Skogsmark Forest land		Muu maa Övrig mark Other land	Yhteensä Sammanlagt Total
	kpl, st number	ha	kpl, st number	ha	kpl, st number	ha	kpl, st number	ha	kpl, st number	ha	ha	ha
Pohjois-Karjalan												
1.00 - 1.99 ha	1614	2262	33	8	412	180	618	497	1450	38643	8986	50388
2.00 - 2.99 ha	930	2241	42	25	261	216	399	425	894	65780	5446	73892
3.00 - 4.99 ha	1206	4698	108	170	549	1401	561	628	1154	29538	4581	39445
5.00 - 9.99 ha	2016	14594	256	651	1180	6636	1053	1301	1980	119887	19838	155620
10.00 - 14.99 ha	1286	15864	329	1309	961	10484	776	1123	1272	104532	9488	131007
15.00 - 19.99 ha	877	15187	391	2132	774	12752	516	790	872	47777	7208	70962
20.00 - 24.99 ha	611	13608	326	2167	572	12374	324	532	609	38137	7296	59573
25.00 - 29.99 ha	416	11373	299	2665	407	10982	265	401	414	24317	4068	40159
30.00 - 39.99 ha	418	14231	318	3499	413	13917	264	511	417	31404	4808	50954
40.00 - 49.99 ha	157	6922	131	1923	156	6853	100	177	156	10827	1658	19584
50.00 - 74.99 ha	111	6559	98	2066	107	6290	69	161	110	11132	2541	20393
75.00 - 99.99 ha	22	1851	19	622	19	1591	15	111	22	7339	1936	11237
100.00- ha	13	1640	9	433	12	1371	8	28	13	3333	1332	6333
Yhteensä - Sammanlagt Total	9677	111030	2359	17670	5823	85046	4968	6685	9363	532645	79189	729549
Kainuun												
1.00 - 1.99 ha	1003	1426	13	2	312	94	320	193	916	80505	27528	109652
2.00 - 2.99 ha	694	1693	15	3	230	102	253	208	666	111346	14701	127948
3.00 - 4.99 ha	1135	4424	58	66	478	587	423	344	1094	68027	22584	95379
5.00 - 9.99 ha	1719	12085	161	301	987	3367	666	533	1696	133620	54617	200855
10.00 - 14.99 ha	698	8480	246	995	557	5478	279	306	696	139686	23860	172332
15.00 - 19.99 ha	361	6209	222	1386	318	5095	144	171	358	79525	31179	117084
20.00 - 24.99 ha	216	4828	162	1252	205	4360	85	116	215	190096	83875	278915
25.00 - 29.99 ha	136	3698	99	945	134	3546	64	74	136	12642	5267	21681
30.00 - 39.99 ha	119	4121	103	1373	119	4002	43	52	118	12563	5133	21869
40.00 - 49.99 ha	38	1667	32	520	38	1658	12	22	38	4056	2018	7763
50.00 - 74.99 ha	30	1747	24	544	29	1670	7	21	30	4333	2867	8968
75.00 - 99.99 ha	8	698	6	254	6	523	4	15	8	218443	87012	306168
100.00- ha	1	357	-	-	1	357	-	-	1	2057	1438	3852
Yhteensä - Sammanlagt Total	6158	51432	1141	7641	3414	30841	2300	2055	5972	1056900	362083	1472470
Oulun												
1.00 - 1.99 ha	2092	2951	39	18	694	302	666	1511	1822	47628	27614	79704
2.00 - 2.99 ha	1373	3332	42	14	429	320	543	1646	1268	60826	22711	88515
3.00 - 4.99 ha	2226	8618	164	296	979	1812	949	3422	2106	93544	51539	157123
5.00 - 9.99 ha	3340	23776	306	825	1950	7455	1444	5121	3235	186789	103917	319603
10.00 - 14.99 ha	1557	19059	326	1581	1153	10865	679	1829	1526	127157	67578	215623
15.00 - 19.99 ha	954	16499	386	2333	825	13041	445	1036	936	62235	40350	120120
20.00 - 24.99 ha	687	15350	378	3084	620	13112	324	782	677	46617	28129	90878
25.00 - 29.99 ha	540	14788	345	3177	513	13678	268	600	535	36322	23598	75308
30.00 - 39.99 ha	688	23613	491	5731	676	22946	353	740	682	46732	30488	101573
40.00 - 49.99 ha	361	16154	282	4515	359	15972	190	707	355	27807	16710	61378
50.00 - 74.99 ha	286	17121	219	4622	283	16837	153	479	282	21334	17214	56148
75.00 - 99.99 ha	81	6841	72	1924	80	6714	48	165	78	7270	5204	19480
100.00- ha	49	6472	46	2889	48	6351	18	105	48	4023	3155	13755
Yhteensä - Sammanlagt Total	14234	174573	3096	31007	8609	129403	6080	18143	13550	768283	438204	1399203

Maaseutuelinkeinopiiri/ peltoisuusluokka Landsbygds- näringsdistrikt/ åkerstorleksgrupp Rural Business District/ field area group	Pelto ja puutarha yhteensä Åker och trädgård sammanlagt Agricultural and horticultural land total		Vuokrapelto Arrendeåker Rented arable land		Peltoa viljeltynä Åker i odling Arable land under cultivation		Luonnonniitty ja -laidun Naturäng och betesmark Rough grazing and pasturage		Metsämaa Skogsmark Forest land		Muu maa Övrig mark Other land	Yhteensä Sammanlagt Total
	kpl, st number	ha	kpl, st number	ha	kpl, st number	ha	kpl, st number	ha	kpl, st number	ha	ha	ha
Lapin												
1.00 - 1.99 ha	1823	2578	84	13	579	248	501	956	1712	88996	61132	153662
2.00 - 2.99 ha	1267	3044	88	8	422	279	408	851	1194	73883	51991	129769
3.00 - 4.99 ha	1875	7187	232	331	782	1393	619	1613	1790	128634	87880	225314
5.00 - 9.99 ha	2164	14946	350	846	1229	4578	743	1669	2115	199032	139702	355349
10.00 - 14.99 ha	808	9831	285	1302	603	5840	292	551	796	96893	67755	175030
15.00 - 19.99 ha	500	8705	270	1780	448	7134	185	740	497	79726	63255	152426
20.00 - 24.99 ha	286	6370	190	1564	268	5658	117	625	284	49292	33344	89631
25.00 - 29.99 ha	195	5335	143	1448	184	4874	84	211	194	28113	22904	56563
30.00 - 39.99 ha	169	5741	127	1638	165	5350	79	215	169	23457	15821	45234
40.00 - 49.99 ha	64	2847	44	850	61	2683	29	111	63	8725	9695	21378
50.00 - 74.99 ha	32	1854	23	615	31	1724	18	71	32	6834	5393	14152
75.00 - 99.99 ha	11	953	6	133	7	597	7	151	11	8636	6182	15922
100.00- ha	2	248	1	17	1	127	2	13	2	4647	3954	8862
Yhteensä - Sammanlagt Total	9196	69640	1843	10546	4780	40486	3084	7776	8859	796868	569009	1443293
Ahvenanmaa												
1.00 - 1.99 ha	193	276	16	14	99	83	112	251	147	1406	2656	4589
2.00 - 2.99 ha	101	247	21	26	59	104	66	328	84	1182	2481	4238
3.00 - 4.99 ha	151	583	52	91	119	383	117	628	123	1951	4246	7408
5.00 - 9.99 ha	193	1379	96	269	176	1179	156	778	172	4188	5391	11736
10.00 - 14.99 ha	134	1653	90	448	134	1618	121	827	122	3731	2703	8914
15.00 - 19.99 ha	102	1776	81	513	101	1744	85	804	96	3415	2448	8443
20.00 - 24.99 ha	76	1685	58	499	76	1671	71	614	72	3426	2075	7800
25.00 - 29.99 ha	52	1412	48	481	52	1373	48	435	51	1956	1519	5322
30.00 - 39.99 ha	81	2766	72	1010	81	2746	71	788	75	3499	1593	8646
40.00 - 49.99 ha	23	1015	20	319	23	996	21	106	23	1429	534	3084
50.00 - 74.99 ha	19	1117	18	604	19	1115	18	256	19	1016	327	2716
75.00 - 99.99 ha	3	243	3	148	3	231	2	21	2	56	56	376
100.00- ha	2	223	1	24	2	221	2	13	2	249	60	545
Yhteensä - Sammanlagt Total	1130	14375	576	4444	944	13464	890	5848	988	27503	26085	73811
Koko maa - Hela landet Whole country												
1.00 - 1.99 ha	21076	29548	621	193	7695	4348	6129	6198	18431	512409	191210	739365
2.00 - 2.99 ha	13015	31540	690	436	5252	5265	4592	5721	12008	470420	134392	642073
3.00 - 4.99 ha	20107	78278	2312	4243	11101	29231	7621	10659	18638	676440	247753	1013130
5.00 - 9.99 ha	34083	247755	4809	14351	23291	133690	13958	18663	32826	1394299	493775	2154492
10.00 - 14.99 ha	22486	276776	6022	26728	18845	212465	9680	12517	21885	1087289	314949	1691531
15.00 - 19.99 ha	16126	279762	6748	39199	14967	249806	7097	9806	15749	809347	267020	1365935
20.00 - 24.99 ha	11931	266475	6320	45836	11483	251109	5352	7794	11697	757207	255393	1286869
25.00 - 29.99 ha	8667	237016	5349	47932	8491	229509	3883	5568	8527	455524	143183	841291
30.00 - 39.99 ha	10407	357879	7082	83003	10312	351197	4743	7685	10209	551907	162603	1080074
40.00 - 49.99 ha	5233	233150	3804	61012	5211	230686	2462	4496	5127	304033	90100	631779
50.00 - 74.99 ha	4543	270838	3503	80240	4515	267612	2203	4671	4430	296072	85750	657331
75.00 - 99.99 ha	1230	104882	1010	36633	1209	102592	584	1799	1176	334474	121149	562304
100.00- ha	803	111071	668	42688	790	107848	394	2589	762	144102	42552	300314
Yhteensä - Sammanlagt Total	169707	2524971	48938	482494	123162	2175358	68698	98167	161465	7793523	2549830	12966491

2.6. Maatilojen maankäyttölajit maaseutukeskuksittain ja peltosuuruusluokittain kesällä 1995

2.6. Lantbrukslägenheternas jorddisponering enligt landsbygdscentral och åkerstorleksgrupp sommaren 1995

2.6. Land use on farms by Rural Centre and field area group in summer 1995

Maaseutukeskus/ peltosuuruusluokka Landsbygdscentral/ åkerstorleksgrupp Rural Centre/ field area group	Pelto ja puutarha yhteensä Åker och trädgård sammanlagt Agricultural and horticultural land total		Vuokratpelto Arrendeåker Rented arable land		Peltoa viljeltynä Åker i odling Arable land under cultivation		Luonnonniitty ja -laidun Naturäng och betesmark Rough grazing and pasturage		Metsämaa Skogsmark Forest land		Muu maa Övrig mark Other land	Yhteensä Sammanlagt Total
	kpl, st number	ha	kpl, st number	ha	kpl, st number	ha	kpl, st number	ha	kpl, st number	ha	ha	ha
Uudenmaan												
1.00 - 1.99 ha	604	858	26	4	254	167	107	93	480	4585	799	6336
2.00 - 2.99 ha	339	808	22	19	173	217	75	56	287	3925	724	5514
3.00 - 4.99 ha	450	1739	71	177	311	965	99	86	363	7798	1182	10805
5.00 - 9.99 ha	810	6040	118	475	575	3808	230	253	738	11921	2064	20278
10.00 - 14.99 ha	770	9470	161	819	652	7652	253	243	737	13370	2113	25196
15.00 - 19.99 ha	575	9982	164	1077	522	8804	215	218	556	12978	1835	25012
20.00 - 24.99 ha	516	11601	190	1593	493	10895	205	271	495	14434	2148	28454
25.00 - 29.99 ha	415	11357	171	1584	401	10855	153	187	400	13179	1929	26652
30.00 - 39.99 ha	625	21657	350	3965	621	21360	252	320	604	23983	3579	49537
40.00 - 49.99 ha	391	17513	236	3569	389	17347	173	316	380	17722	2965	38516
50.00 - 74.99 ha	425	25691	315	7064	424	25498	206	373	414	21467	3462	50993
75.00 - 99.99 ha	152	12925	134	4713	152	12889	68	224	142	9246	1272	23667
100.00- ha	114	16121	94	6818	111	15688	55	249	109	17986	2882	37238
Yhteensä - Sammanlagt Total	6186	145759	2052	31876	5078	136146	2091	2890	5705	172592	26956	348196
Nylands Svenska												
1.00 - 1.99 ha	531	758	12	6	220	129	99	68	459	4458	1661	6945
2.00 - 2.99 ha	355	860	8	10	184	155	87	63	311	3499	1304	5727
3.00 - 4.99 ha	444	1705	62	157	292	624	106	116	385	3890	1434	7145
5.00 - 9.99 ha	547	3947	89	428	385	2263	166	202	502	9358	3152	16659
10.00 - 14.99 ha	353	4344	115	820	293	3382	116	172	320	7545	1791	13853
15.00 - 19.99 ha	295	5138	126	896	266	4462	114	176	276	8057	1839	15210
20.00 - 24.99 ha	225	5063	123	1135	211	4623	90	118	215	7087	1756	14024
25.00 - 29.99 ha	156	4274	91	1093	149	4042	61	105	144	5423	1388	11191
30.00 - 39.99 ha	270	9376	183	2533	262	9058	127	177	260	10726	2622	22901
40.00 - 49.99 ha	173	7785	129	2355	173	7713	87	202	168	8419	2932	19338
50.00 - 74.99 ha	244	14730	191	5036	242	14392	128	280	225	16521	4994	36526
75.00 - 99.99 ha	102	8760	83	3396	98	8392	51	126	94	9489	3105	21481
100.00- ha	101	16282	84	6517	97	15478	56	517	86	33345	9746	59890
Yhteensä - Sammanlagt Total	3796	83021	1296	24383	2872	74713	1288	2323	3445	127817	37727	250888
Farma												
1.00 - 1.99 ha	1030	1426	54	21	549	435	150	89	807	5761	3167	10442
2.00 - 2.99 ha	566	1367	55	47	338	503	113	83	483	5201	2671	9321
3.00 - 4.99 ha	779	3026	156	360	610	2025	162	93	653	5401	2712	11232
5.00 - 9.99 ha	1571	11626	338	1374	1352	9210	329	314	1405	18694	7537	38171
10.00 - 14.99 ha	1341	16562	364	1937	1270	15132	323	297	1259	18200	6567	41627
15.00 - 19.99 ha	1132	19605	388	2627	1091	18544	328	331	1073	19483	7009	46427
20.00 - 24.99 ha	934	20872	401	3243	919	20366	312	332	899	18565	6362	46131
25.00 - 29.99 ha	772	21142	368	3695	764	20809	254	292	743	18290	6054	45777
30.00 - 39.99 ha	1118	38866	645	7583	1107	38125	361	508	1070	31717	10424	81514
40.00 - 49.99 ha	694	30959	426	6547	692	30801	257	420	666	24006	7675	63061
50.00 - 74.99 ha	799	48216	562	11777	797	48010	318	586	769	34132	10364	93298
75.00 - 99.99 ha	249	21374	191	6698	248	21201	92	208	239	15982	5116	42680
100.00- ha	180	24015	146	8859	178	23394	72	477	172	16736	4369	45598
Yhteensä - Sammanlagt Total	11165	259058	4094	54767	9915	248553	3071	4030	10238	232168	80025	575281

Maaseutukeskus/ peltosuuruusluokka Landsbygdscentral/ åkerstorleksgrupp Rural Centre/ field area group	Pelto ja puutarha yhteensä Åker och trädgård sammanlagt Agricultural and horticultural land total		Vuokrapelto Arrendeåker Rented arable land		Peltoa viljeltynä Åker i odling Arable land under cultivation		Luonnonniitty ja -laidun Naturäng och betesmark Rough grazing and pasturage		Metsämaa Skogsmark Forest land		Muu maa Övrig mark Other land	Yhteensä Sammanlagt Total
	kpl, st number	ha	kpl, st number	ha	kpl, st number	ha	kpl, st number	ha	kpl, st number	ha	ha	ha
Finska Hushållningss.												
1.00 - 1.99 ha	416	583	25	14	168	118	196	333	356	3650	6234	10800
2.00 - 2.99 ha	205	503	30	36	95	135	104	378	186	2197	3958	7036
3.00 - 4.99 ha	265	1029	66	119	171	519	168	700	233	3775	6800	12304
5.00 - 9.99 ha	350	2485	135	391	287	1872	238	940	326	8190	9565	21181
10.00 - 14.99 ha	245	3029	128	621	233	2803	175	944	227	6475	4710	15157
15.00 - 19.99 ha	183	3201	118	793	179	3104	135	914	171	5860	4214	14188
20.00 - 24.99 ha	167	3740	102	864	166	3669	113	712	156	6569	4140	15162
25.00 - 29.99 ha	117	3191	83	914	116	3120	71	483	112	4192	2924	10789
30.00 - 39.99 ha	169	5801	121	1585	167	5697	115	923	161	7658	4285	18667
40.00 - 49.99 ha	66	2931	41	701	66	2908	43	197	66	3838	1862	8829
50.00 - 74.99 ha	72	4287	50	1496	72	4278	46	310	72	4268	2086	10951
75.00 - 99.99 ha	20	1664	12	562	20	1652	10	35	18	1106	551	3356
100.00- ha	15	2265	5	228	15	2148	10	132	15	5487	2746	10630
Yhteensä - Sammanlagt Total	2290	34710	916	8324	1755	32023	1424	7003	2099	63263	54075	159051
Satakunnan												
1.00 - 1.99 ha	1325	1845	42	11	550	384	354	221	1121	10791	4074	16931
2.00 - 2.99 ha	824	2004	61	45	431	578	250	217	730	11827	4275	18323
3.00 - 4.99 ha	1362	5348	208	466	900	2861	463	332	1209	19532	6193	31405
5.00 - 9.99 ha	2537	18587	447	1569	1954	12958	1018	810	2387	50523	15735	85655
10.00 - 14.99 ha	1695	20847	515	2584	1513	17805	741	846	1617	48516	17720	87928
15.00 - 19.99 ha	1145	19776	504	3222	1105	18736	516	483	1082	36518	9540	66317
20.00 - 24.99 ha	876	19598	472	3607	855	18824	415	465	844	31662	8540	60266
25.00 - 29.99 ha	666	18180	427	4002	659	17890	288	349	646	27940	7452	53921
30.00 - 39.99 ha	807	27779	531	6721	803	27526	388	539	783	34395	8408	71121
40.00 - 49.99 ha	406	18122	297	5246	406	18068	208	320	394	20857	4664	43963
50.00 - 74.99 ha	388	23219	301	7487	387	23120	198	456	367	21547	4365	49586
75.00 - 99.99 ha	114	9688	99	3696	113	9578	60	128	104	9072	2520	21407
100.00- ha	64	8272	56	4080	64	8271	37	103	58	8254	3094	19723
Yhteensä - Sammanlagt Total	12209	193263	3960	42735	9740	176598	4936	5268	11342	331433	96581	626545
Pirkanmaan												
1.00 - 1.99 ha	1139	1604	36	7	430	259	342	247	967	14232	1937	18020
2.00 - 2.99 ha	681	1663	33	21	255	250	283	236	625	9129	1618	12645
3.00 - 4.99 ha	1097	4307	132	223	604	1749	491	426	1029	27502	5561	37796
5.00 - 9.99 ha	1836	13335	239	692	1183	7155	985	940	1778	68095	13340	95709
10.00 - 14.99 ha	1033	12676	257	1227	858	9634	600	699	1009	35020	5373	53768
15.00 - 19.99 ha	715	12442	291	1821	642	10778	418	589	700	45525	6422	64979
20.00 - 24.99 ha	502	11220	272	2011	475	10363	302	470	495	28376	4201	44265
25.00 - 29.99 ha	359	9836	222	1981	343	9215	202	292	356	21837	3098	35063
30.00 - 39.99 ha	446	15390	300	3666	441	15064	273	515	439	30921	4675	51502
40.00 - 49.99 ha	262	11742	203	3725	260	11534	161	347	256	20767	2521	35377
50.00 - 74.99 ha	190	11330	161	3964	187	11039	111	242	189	19561	3052	34186
75.00 - 99.99 ha	46	3955	41	1871	46	3939	30	122	43	4369	573	9019
100.00- ha	39	4794	36	2638	39	4754	20	106	38	5537	776	11214
Yhteensä - Sammanlagt Total	8345	114295	2223	23847	5763	95733	4218	5230	7924	330872	53146	503543

2.6. Jatkuu - Fortsätter - Continues

Maaseutukeskus/ peltosuuruusluokka Landsbygdscentral/ åkerstorleksgrupp Rural Centre/ field area group	Pelto ja puutarha yhteensä Åker och trädgård sammanlagt Agricultural and horticultural land total		Vuokrapelto Arrendeåker Rented arable land		Peltoa viljeltynä Åker i odling Arable land under cultivation		Luonnonniitty ja -laidun Naturäng och betesmark Rough grazing and pasturage		Metsämaa Skogsmark Forest land		Muu maa Övrig mark Other land		Yhteensä Sammanlagt Total
	kpl, st number	ha	kpl, st number	ha	kpl, st number	ha	kpl, st number	ha	kpl, st number	ha	ha	ha	ha
Hämeen													
1.00 - 1.99 ha	664	924	11	4	253	163	161	126	539	7780	1254	10084	
2.00 - 2.99 ha	339	824	12	11	144	196	107	83	304	3535	548	4990	
3.00 - 4.99 ha	591	2270	75	187	371	1128	226	165	527	7729	1514	11678	
5.00 - 9.99 ha	1140	8461	150	500	812	5493	486	452	1091	24666	3248	36827	
10.00 - 14.99 ha	1035	12869	183	946	878	10385	482	497	1003	26204	3852	43422	
15.00 - 19.99 ha	810	14069	251	1407	760	12998	383	473	793	19571	2646	36760	
20.00 - 24.99 ha	631	14125	267	1822	608	13359	335	400	618	18505	2721	35750	
25.00 - 29.99 ha	497	13615	241	1968	487	13311	256	337	492	20089	4919	38960	
30.00 - 39.99 ha	725	24995	384	4184	717	24488	373	542	714	30050	4096	59683	
40.00 - 49.99 ha	421	18774	244	3540	418	18502	231	445	411	18400	2641	40260	
50.00 - 74.99 ha	463	27565	314	7215	462	27446	250	529	452	23984	4069	56148	
75.00 - 99.99 ha	133	11387	88	2934	131	11168	77	247	131	12906	1851	26390	
100.00- ha	94	13499	79	3906	94	13308	53	372	92	17687	2945	34503	
Yhteensä - Sammanlagt													
Total	7543	163376	2299	28624	6135	151945	3420	4669	7167	231104	36303	435453	
Päijät-Hämeen													
1.00 - 1.99 ha	478	666	8	2	211	117	154	128	436	11751	1117	13662	
2.00 - 2.99 ha	354	859	11	15	152	150	150	119	344	8462	1325	10764	
3.00 - 4.99 ha	453	1770	40	80	287	754	202	179	424	12675	1552	16177	
5.00 - 9.99 ha	843	6136	94	290	629	3613	386	511	821	32479	3638	42763	
10.00 - 14.99 ha	593	7329	117	404	521	5881	325	432	586	26063	2916	36740	
15.00 - 19.99 ha	443	7664	154	998	408	6836	230	311	436	21397	2426	31799	
20.00 - 24.99 ha	311	6959	145	1058	304	6682	179	271	304	17186	2054	26470	
25.00 - 29.99 ha	251	6862	129	972	247	6632	120	228	250	15268	1674	24032	
30.00 - 39.99 ha	272	9379	168	2040	270	9150	133	238	268	16994	2090	28701	
40.00 - 49.99 ha	160	7119	107	1908	160	7085	74	118	157	11605	1500	20342	
50.00 - 74.99 ha	154	9185	107	2383	154	9176	73	227	154	12732	1490	23634	
75.00 - 99.99 ha	49	4181	41	1677	49	4169	25	62	48	3829	406	8480	
100.00- ha	21	2887	17	757	21	2851	12	155	19	2582	286	5911	
Yhteensä - Sammanlagt													
Total	4382	70996	1138	12586	3413	63097	2063	2979	4247	193024	22474	289474	
Kymenlaakson													
1.00 - 1.99 ha	533	744	16	9	192	108	115	83	461	19494	3713	24034	
2.00 - 2.99 ha	293	707	14	16	114	126	74	66	257	4920	1240	6934	
3.00 - 4.99 ha	414	1622	50	111	244	661	104	73	370	12081	2953	16729	
5.00 - 9.99 ha	830	6245	109	287	567	3486	275	200	798	21947	4040	32432	
10.00 - 14.99 ha	756	9431	168	709	634	7161	298	257	737	22641	3491	35820	
15.00 - 19.99 ha	660	11455	216	1174	607	10001	261	222	648	25331	6092	43101	
20.00 - 24.99 ha	464	10368	206	1480	451	9783	198	204	453	17830	3194	31596	
25.00 - 29.99 ha	339	9275	180	1435	331	9000	142	138	335	16002	3496	28910	
30.00 - 39.99 ha	403	13812	263	2851	396	13419	180	211	395	17636	3035	34694	
40.00 - 49.99 ha	220	9725	136	2072	220	9709	108	128	215	10613	2207	22673	
50.00 - 74.99 ha	196	11654	137	2938	193	11451	98	137	196	11905	1934	25630	
75.00 - 99.99 ha	46	3898	37	1344	45	3797	18	31	45	4152	821	8901	
100.00- ha	24	3418	19	1070	24	3409	10	21	23	5745	624	9808	
Yhteensä - Sammanlagt													
Total	5178	92356	1551	15495	4018	82112	1881	1772	4933	190297	36841	321264	

Maaseutukeskus/ peltosuuruusluokka Landsbygdscentral/ åkerstorleksgrupp Rural Centre/ field area group	Pelto ja puutarha yhteensä Åker och trädgård sammanlagt Agricultural and horticultural land total		Vuokrapelto Arrendeåker Rented arable land		Peltoa viljeltynä Åker i odling Arable land under cultivation		Luonnonniitty ja -laidun Naturäng och betesmark Rough grazing and pasturage		Metsämaa Skogsmark Forest land		Muu maa Övrig mark Other land	Yhteensä Sammanlagt Total
	kpl, st number	ha	kpl, st number	ha	kpl, st number	ha	kpl, st number	ha	kpl, st number	ha	ha	ha
Etelä-Karjalan												
1.00 - 1.99 ha	691	968	23	2	255	122	163	87	635	13332	1991	16378
2.00 - 2.99 ha	400	974	31	8	167	142	105	60	381	9938	1514	12487
3.00 - 4.99 ha	613	2382	93	115	349	891	220	148	584	18826	2541	23897
5.00 - 9.99 ha	1131	8406	198	397	752	4480	402	308	1117	39190	5580	53485
10.00 - 14.99 ha	808	9950	217	791	654	7298	279	235	794	31745	4074	46003
15.00 - 19.99 ha	533	9203	251	1302	490	8098	181	161	528	23762	3356	36482
20.00 - 24.99 ha	365	8111	215	1353	351	7578	123	112	362	17052	2095	27370
25.00 - 29.99 ha	259	7036	181	1508	257	6885	101	108	259	12160	1511	20814
30.00 - 39.99 ha	281	9651	211	2514	278	9403	87	94	278	14306	2077	26129
40.00 - 49.99 ha	126	5598	109	1714	126	5545	40	34	124	6320	882	12833
50.00 - 74.99 ha	84	4906	78	1833	83	4833	23	19	83	4520	619	10065
75.00 - 99.99 ha	10	872	10	363	10	869	2	2	10	610	84	1568
100.00- ha	1	268	-	-	1	268	1	4	1	409	1068	1749
Yhteensä - Sammanlagt Total	5302	68325	1617	11901	3773	56410	1727	1372	5156	192168	27394	289259
Mikkelin												
1.00 - 1.99 ha	1371	1924	48	7	415	226	507	373	1277	36869	5481	44647
2.00 - 2.99 ha	852	2068	48	19	329	322	383	329	825	33848	4170	40416
3.00 - 4.99 ha	1388	5443	133	171	732	1965	676	663	1345	72274	8625	87006
5.00 - 9.99 ha	2483	18003	385	965	1762	10451	1241	1329	2445	110549	14556	144436
10.00 - 14.99 ha	1419	17405	510	1988	1265	14673	731	922	1407	85747	10721	114794
15.00 - 19.99 ha	938	16162	508	2779	899	14821	498	678	934	68275	9162	94277
20.00 - 24.99 ha	523	11640	368	2666	517	11306	255	323	521	40371	4689	57023
25.00 - 29.99 ha	301	8232	229	2352	299	8000	179	268	300	23830	2954	35284
30.00 - 39.99 ha	256	8710	207	2741	256	8532	118	222	255	22978	2345	34254
40.00 - 49.99 ha	86	3808	72	1403	85	3660	42	115	85	9836	1214	14973
50.00 - 74.99 ha	51	2926	41	975	50	2854	26	64	51	7682	975	11647
75.00 - 99.99 ha	15	1248	14	569	15	1240	9	45	15	3986	415	5694
100.00- ha	2	305	2	305	2	296	1	3	2	736	79	1122
Yhteensä - Sammanlagt Total	9685	97874	2565	16941	6626	78347	4666	5335	9462	516981	65385	685574
Pohjois-Savon												
1.00 - 1.99 ha	1409	1979	28	11	513	286	522	418	1245	34866	7758	45022
2.00 - 2.99 ha	978	2376	33	23	385	353	448	368	919	19081	2755	24580
3.00 - 4.99 ha	1568	6134	123	201	871	2209	720	625	1489	42295	6347	55401
5.00 - 9.99 ha	2674	19422	245	726	1798	9924	1373	1469	2619	125213	18950	165055
10.00 - 14.99 ha	1861	22951	407	1670	1480	16441	1029	1222	1834	85443	10537	120154
15.00 - 19.99 ha	1247	21649	480	2513	1136	18679	727	922	1235	67852	8585	99008
20.00 - 24.99 ha	967	21534	503	3385	931	20374	565	680	960	55786	7385	85385
25.00 - 29.99 ha	654	17876	390	3112	638	17208	363	542	650	45080	5841	69339
30.00 - 39.99 ha	718	24686	464	4803	709	24089	381	607	714	50682	7803	83778
40.00 - 49.99 ha	291	12955	219	3205	288	12591	151	261	290	28799	5220	47234
50.00 - 74.99 ha	171	10089	126	2687	170	9834	106	274	168	15904	2270	28538
75.00 - 99.99 ha	23	1933	14	426	23	1908	12	23	22	2413	246	4615
100.00- ha	7	862	5	343	7	793	2	3	7	1440	618	2922
Yhteensä - Sammanlagt Total	12568	164446	3037	23105	8949	134691	6399	7414	12152	574854	84316	831029

2.6. Jatkuu - Fortsätter - Continues

Maaseutukeskus/ peltosuuruusluokka Landsbygdscentral/ Åkerstorleksgrupp Rural Centre/ field area group	Pelto ja puutarha yhteensä Åker och trädgård sammanlagt Agricultural and horticultural land total		Vuokrapelto Arrendeåker Rented arable land		Peltoa viljelynä Åker i odling Arable land under cultivation		Luonnonniitty ja -laidun Naturäng och betesmark Rough grazing and pasturage		Metsämaa Skogsmark Forest land		Muu maa Övrig mark Other land	Yhteensä Sammanlagt Total
	kpl, st number	ha	kpl, st number	ha	kpl, st number	ha	kpl, st number	ha	kpl, st number	ha	ha	ha
Pohjois-Karjalan												
1.00 - 1.99 ha	1614	2262	33	8	412	180	618	497	1450	38643	8986	50388
2.00 - 2.99 ha	930	2241	42	25	261	216	399	425	894	65780	5446	73891
3.00 - 4.99 ha	1206	4698	108	170	549	1401	561	628	1154	29538	4581	39445
5.00 - 9.99 ha	2016	14594	256	651	1180	6636	1053	1301	1980	119887	19838	155620
10.00 - 14.99 ha	1286	15864	329	1309	961	10484	776	1123	1272	104532	9488	131007
15.00 - 19.99 ha	877	15187	391	2132	774	12752	516	790	872	47777	7208	70962
20.00 - 24.99 ha	611	13608	326	2167	572	12374	324	532	609	38137	7296	59573
25.00 - 29.99 ha	416	11373	299	2665	407	10982	265	401	414	24317	4068	40160
30.00 - 39.99 ha	418	14231	318	3499	413	13917	264	511	417	31404	4808	50954
40.00 - 49.99 ha	157	6922	131	1923	156	6853	100	177	156	10827	1658	19585
50.00 - 74.99 ha	111	6559	98	2066	107	6290	69	161	110	11132	2541	20394
75.00 - 99.99 ha	22	1851	19	622	19	1591	15	111	22	7339	1936	11237
100.00- ha	13	1640	9	433	12	1371	8	28	13	3333	1332	6332
Yhteensä - Sammanlagt												
Total	9677	111030	2359	17670	5823	85046	4968	6685	9363	532645	79189	729548
Keski-Suomen												
1.00 - 1.99 ha	1322	1852	37	4	488	231	409	334	1198	39569	6791	48545
2.00 - 2.99 ha	839	2033	53	15	353	305	319	248	805	17931	3187	23400
3.00 - 4.99 ha	1356	5298	136	180	710	1871	579	494	1295	66615	8140	80547
5.00 - 9.99 ha	2190	15989	275	683	1470	8568	1017	1032	2147	100740	20180	137940
10.00 - 14.99 ha	1247	15239	339	1346	1021	11273	666	787	1227	66604	9020	91651
15.00 - 19.99 ha	830	14360	387	2128	761	12668	415	568	822	53057	7891	75876
20.00 - 24.99 ha	571	12717	328	2392	544	11867	277	414	562	43697	6115	62943
25.00 - 29.99 ha	379	10353	265	2488	372	10020	179	225	376	39645	7902	58124
30.00 - 39.99 ha	394	13532	307	3740	393	13375	206	284	390	34115	4619	52549
40.00 - 49.99 ha	151	6699	121	2167	150	6600	80	82	151	14112	1758	22650
50.00 - 74.99 ha	99	5830	85	1978	98	5628	54	95	97	13855	1843	21624
75.00 - 99.99 ha	20	1723	17	697	19	1569	10	30	20	7000	534	9287
100.00- ha	12	1426	10	469	12	1422	6	36	12	4463	464	6389
Yhteensä - Sammanlagt												
Total	9410	107052	2360	18285	6391	85397	4217	4629	9102	501402	78443	691526
Etelä-Pohjanmaan												
1.00 - 1.99 ha	1471	2033	33	26	610	395	325	180	1169	26011	11032	39256
2.00 - 2.99 ha	879	2135	30	33	403	454	207	112	743	9704	4375	16326
3.00 - 4.99 ha	1569	6133	187	399	1015	3211	415	243	1392	26772	13410	46557
5.00 - 9.99 ha	3459	25588	412	1405	2528	16356	1008	613	3295	69436	29992	125629
10.00 - 14.99 ha	2948	36359	703	3002	2538	29885	909	555	2869	72311	29583	138808
15.00 - 19.99 ha	2227	38743	817	4397	2109	35902	733	500	2171	68938	26934	135114
20.00 - 24.99 ha	1644	36615	812	5282	1591	35063	535	393	1615	55416	21561	113984
25.00 - 29.99 ha	1158	31679	720	5784	1145	31114	409	315	1142	43373	16898	92265
30.00 - 39.99 ha	1283	43879	918	10126	1281	43490	475	389	1267	52114	22114	118497
40.00 - 49.99 ha	591	26327	473	6906	591	26240	228	201	581	26352	9602	62482
50.00 - 74.99 ha	429	25253	378	8487	428	25099	172	174	422	22081	8059	55567
75.00 - 99.99 ha	87	7451	84	3043	86	7318	28	40	85	5977	2465	15933
100.00- ha	42	5042	40	2099	42	5042	20	20	42	4539	1565	11166
Yhteensä - Sammanlagt												
Total	17787	287237	5607	50989	14367	259569	5464	3735	16793	483023	197590	971585

Maaseutukeskus/ peltoisuusluokka Landsbygdscentral/ åkerstorleksgrupp Rural Centre/ field area group	Pelto ja puutarha yhteensä Åker och trädgård sammanlagt Agricultural and horticultural land total		Vuokrapelto Arrendeåker Rented arable land		Peltoa viljelynä Åker i odling Arable land under cultivation		Luonnonniitty ja -laidun Naturäng och betesmark Rough grazing and pasturage			Metsämaa Skogsmark Forest land		Muu maa Övrig mark Other land	Yhteensä Sammanlagt Total
	kpl, st number	ha	kpl, st number	ha	kpl, st number	ha	kpl, st number	ha	kpl, st number	ha	ha	ha	
Österbottens Svenska													
1.00 - 1.99 ha	972	1348	33	19	375	246	267	169	894	15073	4313	20901	
2.00 - 2.99 ha	517	1259	44	53	260	292	171	100	485	9500	2773	13632	
3.00 - 4.99 ha	767	2992	145	296	536	1686	245	185	689	15917	5466	24560	
5.00 - 9.99 ha	1312	9688	345	1051	1124	7403	492	404	1240	34528	8062	52683	
10.00 - 14.99 ha	1121	13775	460	2030	1046	12248	399	364	1071	30500	8061	52700	
15.00 - 19.99 ha	813	14216	414	2450	793	13463	319	279	786	26501	7170	48166	
20.00 - 24.99 ha	659	14734	444	3228	650	14324	276	298	644	23899	6262	45194	
25.00 - 29.99 ha	501	13688	376	3430	496	13417	197	198	491	20999	6025	40910	
30.00 - 39.99 ha	563	19276	474	6321	563	19180	234	262	547	23521	6518	49578	
40.00 - 49.99 ha	275	12194	251	4247	274	12075	106	148	272	13918	4092	30352	
50.00 - 74.99 ha	173	10107	165	4207	172	9918	74	88	171	11430	2933	24557	
75.00 - 99.99 ha	27	2254	27	1196	27	2252	8	4	26	1517	383	4157	
100.00- ha	9	1233	7	558	8	1071	2	226	9	3159	819	5437	
Yhteensä - Sammanlagt													
Total	7709	116763	3185	29087	6324	107575	2790	2727	7325	230461	62875	412827	
Keski-Pohjanmaan													
1.00 - 1.99 ha	316	435	14	1	140	85	75	42	275	5955	3608	10040	
2.00 - 2.99 ha	186	446	12	8	85	114	59	45	172	4246	2356	7093	
3.00 - 4.99 ha	301	1184	42	88	181	523	93	62	278	8612	3881	13739	
5.00 - 9.99 ha	698	5221	90	329	490	3074	213	136	675	21521	12692	39570	
10.00 - 14.99 ha	604	7487	119	431	475	5418	190	126	597	34794	22572	64980	
15.00 - 19.99 ha	612	10689	286	1456	577	9683	211	143	606	29044	16238	56114	
20.00 - 24.99 ha	547	12270	289	1772	531	11662	202	158	542	28721	16540	57689	
25.00 - 29.99 ha	381	10451	268	2410	379	10278	129	123	378	21212	11217	43003	
30.00 - 39.99 ha	447	15331	332	3583	442	15083	163	175	445	26232	13360	55099	
40.00 - 49.99 ha	187	8311	155	2400	187	8195	84	83	187	12078	6222	26694	
50.00 - 74.99 ha	88	5093	74	1588	88	5042	41	41	88	7646	3942	16724	
75.00 - 99.99 ha	9	742	9	357	9	739	5	3	9	561	324	1629	
100.00- ha	6	805	6	318	6	768	3	2	6	700	333	1839	
Yhteensä - Sammanlagt													
Total	4382	78463	1696	14739	3590	70664	1468	1140	4258	201322	113286	394211	
Oulun													
1.00 - 1.99 ha	2364	3336	45	21	769	355	744	1562	2034	50089	28637	83623	
2.00 - 2.99 ha	1517	3680	48	20	471	377	597	1674	1397	62469	23460	91282	
3.00 - 4.99 ha	2474	9586	195	346	1108	2207	1049	3482	2335	98547	54397	166013	
5.00 - 9.99 ha	3773	26952	373	991	2227	8996	1637	5250	3651	194711	107282	334194	
10.00 - 14.99 ha	1865	22880	399	1798	1393	13590	817	1939	1827	135000	70744	230563	
15.00 - 19.99 ha	1230	21307	510	2858	1082	17246	568	1137	1205	70171	44018	136632	
20.00 - 24.99 ha	916	20503	505	3963	841	17981	444	900	904	54528	31114	107044	
25.00 - 29.99 ha	715	19560	467	4145	683	18311	366	692	709	41935	25663	87850	
30.00 - 39.99 ha	924	31667	676	7540	909	30888	491	899	915	56456	34790	123812	
40.00 - 49.99 ha	474	21150	378	6014	471	20917	248	767	467	32783	18773	73473	
50.00 - 74.99 ha	344	20598	273	5903	341	20310	185	522	340	24538	18488	64145	
75.00 - 99.99 ha	87	7327	78	2082	86	7200	53	191	84	7842	5354	20714	
100.00- ha	56	7331	52	3271	55	7034	24	122	55	5261	3414	16129	
Yhteensä - Sammanlagt													
Total	16739	215877	3999	38953	10436	165412	7223	19136	15923	834329	466133	1535475	

2.6. Jatkuu - Fortsätter - Continues

Maaseutukeskus/ peltosuuruusluokka Landsbygdscentral/ Åkerstorleksgrupp Rural Centre/ field area group	Pelto ja puutarha yhteensä Åker och trädgård sammanlagt Agricultural and horticultural land total		Vuokrapelto Arrendeåker Rented arable land		Peltoa viljeltynä Åker i odling Arable land under cultivation		Luonnonniitty ja -laidun Naturäng och betesmark Rough grazing and pasturage		Metsämaa Skogsmark Forest land		Muu maa Övrig mark Other land	Yhteensä Sammanlagt Total
	kpl, st number	ha	kpl, st number	ha	kpl, st number	ha	kpl, st number	ha	kpl, st number	ha	ha	ha
Kainuun												
1.00 - 1.99 ha	1003	1426	13	2	312	94	320	193	916	80505	27528	109653
2.00 - 2.99 ha	694	1693	15	3	230	102	253	208	666	111346	14701	127948
3.00 - 4.99 ha	1135	4424	58	66	478	587	423	344	1094	68027	22584	95380
5.00 - 9.99 ha	1719	12085	161	301	987	3367	666	533	1696	133620	54617	200856
10.00 - 14.99 ha	698	8480	246	995	557	5478	279	306	696	139686	23860	172333
15.00 - 19.99 ha	361	6209	222	1386	318	5095	144	171	358	79525	31179	117083
20.00 - 24.99 ha	216	4828	162	1252	205	4360	85	116	215	190096	83875	278915
25.00 - 29.99 ha	136	3698	99	945	134	3546	64	74	136	12642	5267	21682
30.00 - 39.99 ha	119	4121	103	1373	119	4002	43	52	118	12563	5133	21869
40.00 - 49.99 ha	38	1667	32	520	38	1658	12	22	38	4056	2018	7764
50.00 - 74.99 ha	30	1747	24	544	29	1670	7	21	30	4333	2867	8968
75.00 - 99.99 ha	8	698	6	254	6	523	4	15	8	218443	87012	306168
100.00- ha	1	357	-	-	1	357	-	-	1	2057	1438	3852
Yhteensä - Sammanlagt												
Total	6158	51432	1141	7641	3414	30841	2300	2055	5972	1056900	362083	1472470
Lapin												
1.00 - 1.99 ha	1823	2578	84	13	579	248	501	956	1712	88996	61132	153662
2.00 - 2.99 ha	1267	3044	88	8	422	279	408	851	1194	73883	51991	129769
3.00 - 4.99 ha	1875	7187	232	331	782	1393	619	1613	1790	128634	87880	225314
5.00 - 9.99 ha	2164	14946	350	846	1229	4578	743	1669	2115	199032	139702	355349
10.00 - 14.99 ha	808	9831	285	1302	603	5840	292	551	796	96893	67755	175029
15.00 - 19.99 ha	500	8705	270	1780	448	7134	185	740	497	79726	63255	152427
20.00 - 24.99 ha	286	6370	190	1564	268	5658	117	625	284	49292	33344	89632
25.00 - 29.99 ha	195	5335	143	1448	184	4874	84	211	194	28113	22904	56562
30.00 - 39.99 ha	169	5741	127	1638	165	5350	79	215	169	23457	15821	45234
40.00 - 49.99 ha	64	2847	44	850	61	2683	29	111	63	8725	9695	21378
50.00 - 74.99 ha	32	1854	23	615	31	1724	18	71	32	6834	5393	14152
75.00 - 99.99 ha	11	953	6	133	7	597	7	151	11	8636	6182	15923
100.00- ha	2	248	1	17	1	127	2	13	2	4647	3954	8862
Yhteensä - Sammanlagt												
Total	9196	69640	1843	10546	4780	40486	3084	7776	8859	796868	569009	1443294
Koko maa - Hela landet												
Whole country												
1.00 - 1.99 ha	21076	29548	621	193	7695	4348	6129	6198	18431	512409	191210	739365
2.00 - 2.99 ha	13015	31540	690	436	5252	5265	4592	5721	12008	470420	134392	642073
3.00 - 4.99 ha	20107	78278	2312	4243	11101	29231	7621	10659	18638	676440	247753	1013130
5.00 - 9.99 ha	34083	247755	4809	14351	23291	133690	13958	18663	32826	1394299	493775	2154492
10.00 - 14.99 ha	22486	276776	6022	26728	18845	212465	9680	12517	21885	1087289	314949	1691531
15.00 - 19.99 ha	16126	279762	6748	39199	14967	249806	7097	9806	15749	809347	267020	1365935
20.00 - 24.99 ha	11931	266475	6320	45836	11483	251109	5352	7794	11697	757207	255393	1286869
25.00 - 29.99 ha	8667	237016	5349	47932	8491	229509	3883	5568	8527	455524	143183	841291
30.00 - 39.99 ha	10407	357879	7082	83003	10312	351197	4743	7685	10209	551907	162603	1080074
40.00 - 49.99 ha	5233	233150	3804	61012	5211	230686	2462	4496	5127	304033	90100	631779
50.00 - 74.99 ha	4543	270838	3503	80240	4515	267612	2203	4671	4430	296072	85750	657331
75.00 - 99.99 ha	1230	104882	1010	36633	1209	102592	584	1799	1176	334474	121149	562304
100.00- ha	803	111071	668	42688	790	107848	394	2589	762	144102	42552	300314
Yhteensä - Sammanlagt												
Total	169707	2524971	48938	482494	123162	2175358	68698	98167	161465	7793523	2549830	12966491

2.7. Maatilojen maankäyttölajit lääneittäin ja peltosuuruusluokittain kesällä 1995

2.7. Lantbrukslägenheternas jorddisponering enligt län och åkerstorleksgrupp sommaren 1995

2.7. Land use on farms by county and field area group in summer 1995

Läni/ peltosuuruusluokka Län/ åkerstorleksgrupp County/ field area group	Pelto ja puutarha yhteensä Åker och trädgård sammanlagt Agricultural and horticultural land total		Vuokrapelto Arrendeåker Rented arable land		Peltoa viljeltynä Åker i odling Arable land under cultivation		Luonnonniitty ja -laidun Naturäng och betesmark Rough grazing and pasturage		Metsämaa Skogsmark Forest land		Muu maa Övrig mark Other land	Yhteensä Sammanlagt Total
	kpl, st number	ha	kpl, st number	ha	kpl, st number	ha	kpl, st number	ha	kpl, st number	ha	ha	ha
Uudenmaan												
1.00 - 1.99 ha	1135	1615	38	11	474	296	206	161	939	9043	2459	13278
2.00 - 2.99 ha	694	1667	30	29	357	372	162	119	598	7425	2029	11240
3.00 - 4.99 ha	894	3444	133	334	603	1589	205	203	748	11687	2617	17951
5.00 - 9.99 ha	1357	9986	207	903	960	6070	396	455	1240	21278	5217	36936
10.00 - 14.99 ha	1123	13814	276	1639	945	11034	369	415	1057	20916	3905	39050
15.00 - 19.99 ha	870	15120	290	1973	788	13267	329	393	832	21034	3674	40221
20.00 - 24.99 ha	741	16663	313	2728	704	15517	295	390	710	21520	3904	42477
25.00 - 29.99 ha	571	15631	262	2677	550	14897	214	292	544	18602	3318	37843
30.00 - 39.99 ha	895	31032	533	6498	883	30418	379	497	864	34709	6200	72438
40.00 - 49.99 ha	564	25298	365	5924	562	25060	260	518	548	26141	5897	57854
50.00 - 74.99 ha	669	40421	506	12099	666	39890	334	653	639	37988	8456	87518
75.00 - 99.99 ha	254	21685	217	8110	250	21281	119	351	236	18735	4378	45149
100.00- ha	215	32403	178	13336	208	31166	111	766	195	51331	12628	97128
Yhteensä - Sammanlagt												
Total	9982	228780	3348	56259	7950	210859	3379	5213	9150	300409	64681	599083
Turun ja Porin												
1.00 - 1.99 ha	2521	3502	111	36	1172	857	564	383	2071	17457	9961	31303
2.00 - 2.99 ha	1426	3463	127	100	803	1107	370	331	1248	16137	7048	26979
3.00 - 4.99 ha	2152	8413	376	851	1548	4970	628	470	1871	23967	10006	42856
5.00 - 9.99 ha	4098	30179	826	3065	3359	22511	1309	1216	3774	65216	22903	119514
10.00 - 14.99 ha	3153	38904	910	4681	2903	34396	1089	1256	2979	65790	23835	129785
15.00 - 19.99 ha	2407	41660	923	6097	2316	39354	918	962	2276	57136	17303	117061
20.00 - 24.99 ha	1939	43373	925	7239	1903	41970	777	912	1864	52455	16025	112765
25.00 - 29.99 ha	1551	42403	831	8081	1533	41691	585	717	1497	46099	13198	102417
30.00 - 39.99 ha	2108	72977	1250	15050	2091	71843	828	1223	2032	71315	21235	166750
40.00 - 49.99 ha	1213	54113	766	12383	1210	53787	525	918	1169	48797	13679	117507
50.00 - 74.99 ha	1327	79827	937	20918	1324	79497	584	1197	1273	61557	16849	159430
75.00 - 99.99 ha	403	34449	311	11248	400	34079	168	374	382	28204	8074	71101
100.00- ha	272	36253	219	13682	270	35514	125	709	257	32073	10481	79516
Yhteensä - Sammanlagt												
Total	24570	489515	8512	103430	20832	461577	8470	10669	22693	586202	190598	1276984
Ahvenanmaan												
1.00 - 1.99 ha	193	276	16	14	99	83	112	251	147	1406	2656	4589
2.00 - 2.99 ha	101	247	21	26	59	104	66	328	84	1182	2481	4238
3.00 - 4.99 ha	151	583	52	91	119	383	117	628	123	1951	4246	7408
5.00 - 9.99 ha	193	1379	96	269	176	1179	156	778	172	4188	5391	11736
10.00 - 14.99 ha	134	1653	90	448	134	1618	121	827	122	3731	2703	8914
15.00 - 19.99 ha	102	1776	81	513	101	1744	85	804	96	3415	2448	8443
20.00 - 24.99 ha	76	1685	58	499	76	1671	71	614	72	3426	2075	7800
25.00 - 29.99 ha	52	1412	48	481	52	1373	48	435	51	1956	1519	5322
30.00 - 39.99 ha	81	2766	72	1010	81	2746	71	788	75	3499	1593	8646
40.00 - 49.99 ha	23	1015	20	319	23	996	21	106	23	1429	534	3084
50.00 - 74.99 ha	19	1117	18	604	19	1115	18	256	19	1016	327	2716
75.00 - 99.99 ha	3	243	3	148	3	231	2	21	2	56	56	376
100.00- ha	2	223	1	24	2	221	2	13	2	249	60	545
Yhteensä - Sammanlagt												
Total	1130	14375	576	4444	944	13464	890	5848	988	27503	26085	73811

2.7. Jatkuu - Fortsätter - Continues

Lääni/ peltosuuruusluokka Län/ åkerstorleksgrupp County/ field area group	Pelto ja puutarha yhteensä Åker och trädgård sammanlagt Agricultural and horticultural land total		Vuokrapelto Arrendeåker Rented arable land		Peltoa viljelynä Åker i odling Arable land under cultivation		Luonnonniitty ja -laidun Naturäng och betesmark Rough grazing and pasturage		Metsämaa Skogsmark Forest land		Muu maa Övrig mark	Yhteensä Sammanlagt Total
	kpl, st number	ha	kpl, st number	ha	kpl, st number	ha	kpl, st number	ha	kpl, st number	ha	ha	ha
Hämeen												
1.00 - 1.99 ha	2035	2841	43	11	728	455	576	419	1728	25118	4255	32633
2.00 - 2.99 ha	1252	3043	49	47	444	510	492	391	1154	18721	4377	26532
3.00 - 4.99 ha	1930	7526	230	452	1080	3226	815	652	1778	40444	8852	57474
5.00 - 9.99 ha	3417	24960	429	1314	2269	14421	1687	1582	3302	109333	22090	157965
10.00 - 14.99 ha	2343	28907	506	2383	1962	22699	1239	1347	2290	75172	12735	118161
15.00 - 19.99 ha	1706	29652	615	3727	1572	26672	873	1133	1673	75220	11073	117078
20.00 - 24.99 ha	1276	28543	600	4280	1219	26793	718	962	1252	55842	8798	94145
25.00 - 29.99 ha	973	26682	538	4572	946	25655	506	718	965	52658	10632	90690
30.00 - 39.99 ha	1275	43972	776	9151	1261	43039	697	1152	1255	70868	10464	126456
40.00 - 49.99 ha	729	32565	502	8461	725	32189	406	775	714	44253	5944	83537
50.00 - 74.99 ha	692	41244	521	12408	688	40847	374	758	683	49634	7685	99321
75.00 - 99.99 ha	202	17291	156	5972	201	17139	122	387	196	18482	2813	38973
100.00- ha	136	18924	118	6734	136	18658	74	556	132	23064	3560	46104
Yhteensä - Sammanlagt												
Total	17966	306149	5083	59513	13231	272304	8579	10831	17122	658809	113283	1089072
Kymen												
1.00 - 1.99 ha	1224	1712	39	11	447	230	278	170	1096	32826	5704	40412
2.00 - 2.99 ha	693	1681	45	24	281	268	179	126	638	14857	2756	19420
3.00 - 4.99 ha	1027	4005	143	226	593	1552	324	221	954	30907	5494	40627
5.00 - 9.99 ha	1961	14651	307	684	1319	7966	677	508	1915	61137	9622	85918
10.00 - 14.99 ha	1564	19381	385	1499	1288	14460	577	492	1531	54385	7566	81824
15.00 - 19.99 ha	1193	20658	467	2476	1097	18099	442	383	1176	49093	9449	79583
20.00 - 24.99 ha	829	18479	421	2832	802	17361	321	316	815	34882	5289	58966
25.00 - 29.99 ha	598	16312	361	2944	588	15885	243	246	594	28162	5005	49725
30.00 - 39.99 ha	684	23463	474	5365	674	22821	267	305	673	31943	5111	60822
40.00 - 49.99 ha	346	15323	245	3787	346	15254	148	162	339	16933	3089	35507
50.00 - 74.99 ha	280	16560	215	4771	276	16284	121	156	279	16425	2553	35694
75.00 - 99.99 ha	56	4770	47	1707	55	4666	20	33	55	4762	905	10470
100.00- ha	25	3687	19	1070	25	3676	11	25	24	6154	1692	11558
Yhteensä - Sammanlagt												
Total	10480	160681	3168	27396	7791	138522	3608	3143	10089	382465	64235	610524
Mikkelin												
1.00 - 1.99 ha	1509	2116	48	7	475	252	555	421	1402	39490	5892	47919
2.00 - 2.99 ha	945	2296	49	21	374	354	414	366	915	36040	4418	43120
3.00 - 4.99 ha	1543	6047	139	183	845	2235	742	731	1494	77387	9290	93455
5.00 - 9.99 ha	2821	20461	417	1074	2029	11791	1408	1592	2778	124513	16183	162749
10.00 - 14.99 ha	1629	20006	547	2130	1456	16635	869	1145	1615	95048	11857	128056
15.00 - 19.99 ha	1068	18410	560	3090	1019	16749	580	812	1062	75260	9945	104427
20.00 - 24.99 ha	611	13614	416	2994	604	13221	317	453	609	46120	5387	65574
25.00 - 29.99 ha	357	9753	265	2643	355	9481	214	358	356	27373	3389	40873
30.00 - 39.99 ha	314	10686	245	3160	313	10438	155	303	313	27461	2846	41296
40.00 - 49.99 ha	113	5022	91	1698	112	4846	56	160	112	12903	1747	19832
50.00 - 74.99 ha	74	4239	56	1217	73	4164	44	198	74	11097	1487	17021
75.00 - 99.99 ha	18	1514	16	638	18	1497	11	65	18	4509	487	6575
100.00- ha	5	637	3	333	5	628	4	70	5	1633	195	2535
Yhteensä - Sammanlagt												
Total	11007	114802	2852	19188	7678	92292	5369	6674	10753	578833	73124	773433

Lääni/ peltosuuruusluokka Län/ Åkerstorleksgrupp County/ field area group	Pelto ja puutarha yhteensä Åker och trädgård sammanlagt Agricultural and horticultural land total		Vuokratpelto Arrendeåker Rented arable land		Peltoa viljeltynä Åker i odling Arable land under cultivation		Luonnonniitty ja -laidun Naturäng och betesmark Rough grazing and pasturage		Metsämaa Skogsmark Forest land		Muu maa Övrig mark	Yhteensä Sammanlagt Total
	kpl, st number	ha	kpl, st number	ha	kpl, st number	ha	kpl, st number	ha	kpl, st number	ha	ha	ha
Pohjois-Karjalan												
1.00 - 1.99 ha	1614	2262	33	8	412	180	618	497	1450	38643	8986	50388
2.00 - 2.99 ha	930	2241	42	25	261	216	399	425	894	65780	5446	73892
3.00 - 4.99 ha	1206	4698	108	170	549	1401	561	628	1154	29538	4581	39445
5.00 - 9.99 ha	2016	14594	256	651	1180	6636	1053	1301	1980	119887	19838	155620
10.00 - 14.99 ha	1286	15864	329	1309	961	10484	776	1123	1272	104532	9488	131007
15.00 - 19.99 ha	877	15187	391	2132	774	12752	516	790	872	47777	7208	70962
20.00 - 24.99 ha	611	13608	326	2167	572	12374	324	532	609	38137	7296	59573
25.00 - 29.99 ha	416	11373	299	2665	407	10982	265	401	414	24317	4068	40159
30.00 - 39.99 ha	418	14231	318	3499	413	13917	264	511	417	31404	4808	50954
40.00 - 49.99 ha	157	6922	131	1923	156	6853	100	177	156	10827	1658	19584
50.00 - 74.99 ha	111	6559	98	2066	107	6290	69	161	110	11132	2541	20393
75.00 - 99.99 ha	22	1851	19	622	19	1591	15	111	22	7339	1936	11237
100.00- ha	13	1640	9	433	12	1371	8	28	13	3333	1332	6333
Yhteensä - Sammanlagt Total	9677	111030	2359	17670	5823	85046	4968	6685	9363	532645	79189	729549
Kuopion												
1.00 - 1.99 ha	1409	1979	28	11	513	286	522	418	1245	34866	7758	45021
2.00 - 2.99 ha	978	2376	33	23	385	353	448	368	919	19081	2755	24580
3.00 - 4.99 ha	1568	6134	123	201	871	2209	720	625	1489	42295	6347	55401
5.00 - 9.99 ha	2674	19422	245	726	1798	9924	1373	1469	2619	125213	18950	165054
10.00 - 14.99 ha	1861	22951	407	1670	1480	16441	1029	1222	1834	85443	10537	120153
15.00 - 19.99 ha	1247	21649	480	2513	1136	18679	727	922	1235	67852	8585	99008
20.00 - 24.99 ha	967	21534	503	3385	931	20374	565	680	960	55786	7385	85385
25.00 - 29.99 ha	654	17876	390	3112	638	17208	363	542	650	45080	5841	69339
30.00 - 39.99 ha	718	24686	464	4803	709	24089	381	607	714	50682	7803	83778
40.00 - 49.99 ha	291	12955	219	3205	288	12591	151	261	290	28799	5220	47235
50.00 - 74.99 ha	171	10089	126	2687	170	9834	106	274	168	15904	2270	28537
75.00 - 99.99 ha	23	1933	14	426	23	1908	12	23	22	2413	246	4615
100.00- ha	7	862	5	343	7	793	2	3	7	1440	618	2923
Yhteensä - Sammanlagt Total	12568	164446	3037	23105	8949	134691	6399	7414	12152	574854	84316	831030
Keski-Suomen												
1.00 - 1.99 ha	1487	2089	43	4	590	287	466	375	1353	46933	7290	56687
2.00 - 2.99 ha	936	2271	57	15	417	363	367	279	901	20049	3424	26023
3.00 - 4.99 ha	1515	5921	149	209	793	2059	665	573	1449	71754	8702	86950
5.00 - 9.99 ha	2421	17643	295	743	1616	9416	1140	1159	2374	110685	21231	150718
10.00 - 14.99 ha	1349	16487	360	1412	1104	12238	725	848	1329	73089	9748	100172
15.00 - 19.99 ha	913	15782	422	2350	837	13966	467	637	904	58655	8541	83615
20.00 - 24.99 ha	613	13655	356	2650	586	12781	305	446	602	47087	6537	67725
25.00 - 29.99 ha	409	11162	282	2597	401	10797	196	247	406	43004	8237	62650
30.00 - 39.99 ha	409	14051	320	3887	408	13890	216	307	405	35683	4806	54847
40.00 - 49.99 ha	168	7440	132	2375	167	7341	88	86	168	16039	1931	25496
50.00 - 74.99 ha	104	6130	89	2126	103	5928	56	100	102	14458	1897	22585
75.00 - 99.99 ha	20	1723	17	697	19	1569	10	30	20	7000	534	9287
100.00- ha	12	1426	10	469	12	1422	6	36	12	4463	464	6389
Yhteensä - Sammanlagt Total	10356	115780	2532	19535	7053	92057	4707	5122	10025	548900	83344	753146

2.7. Jatkuu - Fortsätter - Continues

Lääni/ peltosuuruusluokka Län/ åkerstorleksgrupp County/ field area group	Peltö ja puutarha yhteensä Åker och trädgård sammanlagt Agricultural and horticultural land total		Vuokratpelto Arrendeåker Rented arable land		Peltoa viljeltyä Åker i odling Arable land under cultivation		Luonnonniitty ja -laidun Naturäng och betesmark Rough grazing and pasturage		Metsämaa Skogsmark Forest land		Muu maa Övrig mark Other land	Yhteensä Sammanlagt Total
	kpl, st number	ha	kpl, st number	ha	kpl, st number	ha	kpl, st number	ha	kpl, st number	ha	ha	ha
Vaasan												
1.00 - 1.99 ha	2642	3652	70	46	1067	685	643	376	2244	45513	18064	67605
2.00 - 2.99 ha	1516	3680	80	94	717	823	418	234	1341	22287	9068	35269
3.00 - 4.99 ha	2546	9950	362	758	1679	5287	731	476	2278	48265	21884	80575
5.00 - 9.99 ha	5291	39170	818	2672	4016	26046	1663	1118	5041	120888	48322	209498
10.00 - 14.99 ha	4506	55546	1259	5361	3937	46215	1444	1001	4374	131938	57347	245832
15.00 - 19.99 ha	3470	60442	1446	7939	3317	56355	1202	875	3384	116825	46527	224669
20.00 - 24.99 ha	2691	60061	1478	9867	2621	57740	955	797	2644	100915	40474	202247
25.00 - 29.99 ha	1911	52287	1275	10842	1892	51338	698	587	1884	78730	31018	162622
30.00 - 39.99 ha	2115	72356	1594	18764	2109	71690	811	774	2082	91882	37722	202734
40.00 - 49.99 ha	967	42983	805	12481	966	42675	381	397	954	47226	17649	108255
50.00 - 74.99 ha	652	38203	584	13520	650	37844	267	276	643	38589	13697	90765
75.00 - 99.99 ha	120	10197	117	4521	119	10061	39	46	117	7897	3038	21178
100.00- ha	57	7080	53	2975	56	6881	25	248	57	8398	2716	18442
Yhteensä - Sammanlagt												
Total	28484	455608	9941	89841	23146	413638	9277	7205	27043	859355	347527	1669695
Oulun												
1.00 - 1.99 ha	3484	4926	68	23	1139	490	1088	1771	3044	132119	57053	195869
2.00 - 2.99 ha	2277	5532	69	23	732	515	869	1904	2122	174977	38597	221010
3.00 - 4.99 ha	3700	14370	265	438	1639	2927	1494	3841	3510	169611	77852	265674
5.00 - 9.99 ha	5670	40364	563	1404	3340	13151	2353	5818	5516	332928	164325	543435
10.00 - 14.99 ha	2730	33434	668	2894	2072	20405	1150	2289	2686	280353	97475	413551
15.00 - 19.99 ha	1773	30721	803	4609	1562	25034	773	1355	1742	157353	79010	268439
20.00 - 24.99 ha	1291	28889	734	5630	1197	25649	587	1068	1276	251745	118877	400579
25.00 - 29.99 ha	980	26790	655	5873	945	25329	467	816	972	61430	34054	123090
30.00 - 39.99 ha	1221	41917	909	10178	1205	40953	595	1004	1210	79003	44195	166119
40.00 - 49.99 ha	598	26665	484	7607	595	26411	297	825	591	41962	23057	92509
50.00 - 74.99 ha	412	24595	330	7208	408	24195	212	569	408	31438	22592	79194
75.00 - 99.99 ha	98	8274	87	2411	95	7972	59	206	95	226443	92498	327421
100.00- ha	57	7688	52	3271	56	7391	24	122	56	7318	4853	19981
Yhteensä - Sammanlagt												
Total	24291	294164	5687	51569	14985	220422	9968	21588	23228	1946680	854440	3116871
Lapin												
1.00 - 1.99 ha	1823	2578	84	13	579	248	501	956	1712	88996	61132	153662
2.00 - 2.99 ha	1267	3044	88	8	422	279	408	851	1194	73883	51991	129769
3.00 - 4.99 ha	1875	7187	232	331	782	1393	619	1613	1790	128634	87880	225314
5.00 - 9.99 ha	2164	14946	350	846	1229	4578	743	1669	2115	199032	139702	355349
10.00 - 14.99 ha	808	9831	285	1302	603	5840	292	551	796	96893	67755	175030
15.00 - 19.99 ha	500	8705	270	1780	448	7134	185	740	497	79726	63255	152426
20.00 - 24.99 ha	286	6370	190	1564	268	5658	117	625	284	49292	33344	89631
25.00 - 29.99 ha	195	5335	143	1448	184	4874	84	211	194	28113	22904	56563
30.00 - 39.99 ha	169	5741	127	1638	165	5350	79	215	169	23457	15821	45234
40.00 - 49.99 ha	64	2847	44	850	61	2683	29	111	63	8725	9695	21378
50.00 - 74.99 ha	32	1854	23	615	31	1724	18	71	32	6834	5393	14152
75.00 - 99.99 ha	11	953	6	133	7	597	7	151	11	8636	6182	15922
100.00- ha	2	248	1	17	1	127	2	13	2	4647	3954	8862
Yhteensä - Sammanlagt												
Total	9196	69640	1843	10546	4780	40486	3084	7776	8859	796868	569009	1443293

2.8. Maatilojen maankäyttölajit maaseutuelinkeinopiireittäin ja kunnittain kesällä 1995

2.8. Lantbrukslägenheternas jorddisponering enligt landsbygdsnäringsdistrikt och kommun sommaren 1995

2.8. Land use on farms by Rural Business District and municipality in summer 1995

Maaseutuelinkeinopiiri/kunta Landsbygdsnäringsdistrikt/ kommun <i>Rural Business District/ municipality</i>	Pelto ja puutarha yhteensä Åker och trädgård sammanlagt <i>Agricultural and horticultural land total</i>		Keski- peltoala Medel- Åkerareal <i>Average area of arable land</i>		Vuokrapelto Arrendeåker <i>Rented arable land</i>		Peltoa viljeltynä Åker i odling <i>Arable land under cultivation</i>		Luonnonniitty ja -laidun Naturäng och betesmark <i>Rough grazing and pasturage</i>		Metsämaa Skogsmark <i>Forest land</i>		Muu maa Övrig mark <i>Other land</i>		Yhteensä Samman- lagt <i>Total</i>	
	kpl, st <i>number</i>	ha	ha	kpl, st <i>number</i>	ha	kpl, st <i>number</i>	ha	kpl, st <i>number</i>	ha	kpl, st <i>number</i>	ha	kpl, st <i>number</i>	ha	ha	ha	
Uudenmaan																
Artjärvi	260	6676	25.68	76	856	220	6200	95	100	253	7093	1086	14955			
Askola	257	7336	28.54	53	341	238	7145	118	155	250	7509	1081	16081			
Dragsfjärd	146	1820	12.47	5	28	72	1542	67	88	139	6208	5688	13803			
Espoo	187	3500	18.71	45	1277	89	2052	61	136	157	8582	2861	15079			
Hanko	36	297	8.26	2	1	27	107	7	20	36	3282	903	4503			
Helsinki	6	734	122.27	3	123	6	723	1	4	2	120	81	939			
Houtskari	109	875	8.02	44	312	80	727	73	135	109	2321	2587	5918			
Hyvinkää	252	6639	26.34	102	2606	196	6162	96	120	220	9271	975	17004			
Iniö	49	268	5.48	11	73	24	161	42	131	48	1000	2286	3685			
Inkoo	278	7695	27.68	110	1520	231	7525	31	33	259	9873	3887	21488			
Järvenpää	28	455	16.24	7	156	14	356	9	35	21	688	95	1274			
Karjaa	227	5245	23.10	79	1044	172	4819	64	59	209	5903	2089	13296			
Karjalohja	130	2450	18.85	50	747	99	2253	50	81	115	3408	738	6676			
Karkkila	223	3683	16.52	82	815	184	3353	53	49	213	6662	546	10941			
Kemiö	299	7542	25.22	53	610	242	7277	64	113	285	9161	4685	21501			
Kerava	28	386	13.79	13	104	15	297	9	15	19	512	120	1033			
Kirkkonummi	353	6227	17.64	94	2553	251	5412	170	475	302	6491	2933	16126			
Korpoo	108	1035	9.59	29	274	62	828	84	200	107	3139	2886	7261			
Lapinjärvi	295	10517	35.65	111	1470	275	10283	86	115	280	12396	1113	24142			
Liljendal	146	3864	26.47	45	422	133	3690	41	47	139	4824	559	9294			
Lohja	6	96	16.07	2	29	4	90	1	0	4	26	10	133			
Lohjan kunta	370	6163	16.66	117	1515	252	5192	126	328	334	8413	2375	17279			
Loviisa	17	251	14.78	7	163	8	211	-	-	9	132	6	389			
Myrskylä	191	5629	29.47	66	893	185	5537	79	162	179	6054	1573	13419			
Mäntsälä	748	16264	21.74	256	3600	618	15091	290	317	697	20037	2382	39000			
Nauvo	120	2279	18.99	57	818	87	2196	40	104	111	4404	5470	12258			
Nummi-Pusula	562	10606	18.87	176	1835	408	9498	262	385	527	15258	2550	28798			
Nurmijärvi	536	12589	23.49	212	3892	469	11979	131	134	468	8742	1339	22803			
Orimattila	712	20046	28.16	203	3092	645	19072	189	180	666	22268	3413	45907			
Parainen	265	5219	19.70	123	1596	196	4612	145	359	251	6986	3016	15580			
Pernaja	273	7555	27.67	129	2605	210	7213	111	304	250	10935	1300	20094			
Pohja	111	2669	24.05	34	538	92	2477	27	51	105	13373	3961	20055			
Pornainen	190	4483	23.59	78	1089	163	4260	42	51	182	4723	1223	10480			
Porvoon mlk	614	14425	23.49	233	3950	480	13462	261	404	589	19877	4202	38908			
Pukkila	185	5902	31.90	62	931	181	5837	92	125	177	4635	577	11239			
Pyhtää	218	4012	18.40	73	669	174	3770	61	83	214	9215	1553	14863			
Ruotsinpyhtää	196	4858	24.78	53	962	155	4460	74	92	184	12096	1439	18485			
Sammatti	92	1371	14.90	30	385	69	1254	28	55	88	1888	510	3824			
Sipoo	640	9301	14.53	206	3472	438	7557	243	313	573	9404	1907	20925			
Siuntio	233	6994	30.02	78	1990	198	6453	22	39	214	7015	2336	16383			
Tammisaari	522	9922	19.01	173	2607	445	9051	197	393	488	22722	9353	42390			
Tuusula	301	6828	22.68	111	2749	230	6429	84	91	254	3723	618	11260			
Vantaa	153	4343	28.38	58	2118	92	3962	52	46	113	5284	1350	11022			
Vihti	624	12783	20.49	192	3810	458	11399	177	297	574	17190	3194	33464			
Västanfjärd	64	1295	20.24	18	169	48	1217	19	25	61	2541	1371	5232			
Yhteensä Sammanlagt Total	11360	253126	22.28	3761	60807	8935	233188	3974	6451	10475	345384	94225	699186			

2.8. Jatkuu - Fortsätter - Continues

Maaseutuelin- keinopiiri/kunta Landsbyggs- näringsdistrikt/ kommun Rural Business District/ municipality	Pelto ja puutarha yhteensä Åker och trädgård sammanlagt Agricultural and horticultural land total		Keski- peltoala Medel- åkerareal Average area of arable land		Vuokrapelto Arrendeåker Rented arable land		Peltoa viljeltynä Åker i odling Arable land under cultivation		Luonnonniitty ja -laidun Naturäng och betesmark Rough grazing and pasturage		Metsämaa Skogsmark Forest land		Muu maa Övrig mark Other land		Yhteensä Samman- lagt Total
	kpl, st number	ha	ha	kpl, st number	ha	kpl, st number	ha	kpl, st number	ha	kpl, st number	ha	kpl, st number	ha	ha	ha
Turun															
Alastaro	348	10353	29.75	139	1842	326	10144	140	69	335	6508	1544	18474		
Askainen	98	1953	19.93	32	376	86	1790	63	108	95	1815	1072	4948		
Aura	143	4322	30.23	58	822	125	4234	20	13	128	2662	365	7363		
Halikko	515	12168	23.63	147	2039	471	11726	211	454	455	10311	3328	26262		
Kaarina	71	1764	24.84	23	792	56	1359	21	64	57	1110	290	3228		
Karinainen	149	4041	27.12	54	754	133	3861	41	31	138	2316	619	7006		
Kiikala	315	7076	22.46	96	1249	296	6647	135	213	303	7824	1623	16735		
Kisko	276	4847	17.56	70	837	209	4368	26	48	260	9169	2271	16335		
Koski Tl	354	9758	27.57	114	1659	338	9602	125	117	328	5683	992	16551		
Kustavi	130	1609	12.38	37	551	97	1448	13	20	126	2097	2617	6342		
Kuusjoki	236	6869	29.10	71	1393	221	6668	104	99	205	2827	632	10426		
Laitila	713	12045	16.89	262	2238	622	11405	238	226	659	19213	6613	38097		
Lemu	85	2061	24.25	34	496	77	1989	28	35	78	962	426	3484		
Lieto	345	8579	24.87	156	3181	327	8218	36	54	295	4310	1245	14187		
Loimaa	69	2348	34.02	32	705	62	2299	9	4	62	818	122	3292		
Loimaan kunta	743	23369	31.45	252	4294	702	23029	52	31	682	11586	2154	37140		
Marttila	300	7835	26.12	81	1167	283	7642	21	34	284	5967	1351	15187		
Masku	129	2880	22.33	57	667	114	2798	28	25	114	1852	1047	5804		
Mellilä	179	5740	32.06	66	1194	171	5542	21	22	159	2172	530	8464		
Merimasku	72	1162	16.13	38	319	58	1112	8	7	71	1011	1123	3303		
Mietoinen	125	3619	28.95	58	708	124	3610	42	64	110	2593	967	7243		
Muurla	113	2579	22.82	41	585	84	2394	21	20	93	2519	638	5756		
Mynämäki	480	9025	18.80	175	1499	426	8699	158	110	443	11578	3582	24294		
Naantali	49	909	18.54	23	187	32	733	22	26	42	1244	863	3042		
Nousiainen	254	6494	25.57	120	1367	223	6331	87	98	240	5864	2613	15068		
Oripää	168	4759	28.33	52	737	157	4654	23	15	152	2601	1129	8504		
Paimio	310	8055	25.98	132	1698	290	7934	65	147	293	8014	2729	18945		
Perniö	409	11245	27.50	136	2082	358	10733	125	153	382	13941	3180	28519		
Pertteli	252	6869	27.26	100	1196	230	6609	129	371	219	3551	834	11625		
Piikkiö	137	2875	20.98	49	757	125	2728	11	12	126	2008	1256	6152		
Pyhäranta	197	2125	10.79	60	477	143	1810	100	71	180	4456	1101	7753		
Pöytyä	458	11476	25.06	194	2424	435	11195	35	43	423	10021	2174	23713		
Raisio	54	1077	19.94	23	508	41	667	4	4	32	992	161	2234		
Rusko	72	2077	28.85	31	740	59	2015	24	17	65	1357	466	3918		
Rymättylä	190	2748	14.46	97	640	158	2591	42	50	181	3223	4010	10032		
Salo	188	3638	19.35	52	927	151	3305	53	94	163	3427	901	8059		
Sauvo	304	8579	28.22	124	1771	277	8390	64	244	291	7759	2861	19443		
Somero	1029	26374	25.63	281	3587	882	24644	443	626	960	19695	2902	49596		
Suomusjärvi	148	2694	18.21	52	575	103	2435	55	58	139	4017	1165	7934		
Särkisalo	63	1186	18.83	26	297	46	1086	4	15	58	2624	1078	4904		
Taivassalo	197	3376	17.14	80	586	171	3150	109	146	189	2790	2286	8597		
Tarvasjoki	185	4454	24.07	68	991	166	4320	79	90	172	2576	585	7706		
Turku	233	5251	22.54	114	2561	203	5072	18	23	171	3672	1613	10558		
Uusikaupunki	598	8748	14.63	217	1743	530	8362	199	273	574	13305	5302	27629		
Vahto	115	2341	20.36	46	446	100	2259	46	34	108	1621	756	4753		
Vehmaa	255	5816	22.81	86	1202	228	5676	81	67	231	5491	2311	13685		
Velkua	20	278	13.92	9	55	14	247	8	16	20	657	1001	1951		
Yläne	270	5131	19.00	91	1211	226	4853	105	85	260	8822	4168	18206		
Yhteensä Sammanlagt Total	12143	284573	23.44	4356	58131	10756	272380	3492	4643	11151	250629	82596	622441		

Maaseutuelin- keinopiiri/kunta Landsbyggs- näringsdistrikt/ kommun <i>Rural Business District/ municipality</i>	Pelto ja puutarha yhteensä Åker och trädgård sammanlagt <i>Agricultural and horticultural land total</i>		Keski- peltoala Medel- åkerareal <i>Average area of arable land</i>		Vuokrapelto Arrendeåker <i>Rented arable land</i>		Peltoa viljeltynä Åker i odling <i>Arable land under cultivation</i>		Luonnonniitty ja -laidun Naturäng och betesmark <i>Rough grazing and pasturage</i>		Metsämaa Skogsmark <i>Forest land</i>		Muu maa Övrig mark <i>Other land</i>	Yhteensä Samman- lagt <i>Total</i>
	kpl, st <i>number</i>	ha	ha	kpl, st <i>number</i>	ha	kpl, st <i>number</i>	ha	kpl, st <i>number</i>	ha	kpl, st <i>number</i>	ha	kpl, st <i>number</i>	ha	ha
Satakunnan														
Eura	522	7920	15.17	193	1646	440	7273	196	184	489	11999	3138	23240	
Eurajoki	370	6659	18.00	171	1524	329	6456	163	179	334	8103	2602	17543	
Harjavalta	127	2799	22.04	54	727	111	2695	36	38	118	2727	476	6040	
Honkajoki	332	6169	18.58	107	1194	313	5676	41	30	313	13239	4267	23705	
Huittinen	545	13133	24.10	209	2526	499	12779	181	138	507	11191	3379	27839	
Jämijärvi	386	5751	14.90	115	891	287	4871	133	104	362	8694	2046	16596	
Kankaanpää	851	10176	11.96	176	1769	606	8621	430	299	821	21153	6901	38529	
Karvia	574	7799	13.59	109	729	520	6892	254	272	558	15650	9004	32724	
Kiikoinen	207	2999	14.49	56	514	177	2667	119	106	200	5367	1225	9696	
Kiukainen	326	6747	20.70	139	1328	312	6647	73	40	285	4749	635	12172	
Kodisjoki	51	858	16.82	19	224	41	816	22	13	47	1234	330	2435	
Kokemäki	654	11679	17.86	234	2776	538	11137	199	201	588	13250	3211	28341	
Kullaa	164	2204	13.44	51	675	112	1863	61	67	157	5077	916	8264	
Köyliö	333	5837	17.53	154	1672	300	5684	104	131	286	7101	2736	15806	
Lappi	220	4288	19.49	101	952	188	4117	102	117	210	6957	2348	13709	
Lavia	419	4743	11.32	127	750	312	4059	159	107	405	12675	2064	19589	
Luvia	160	2438	15.24	68	723	138	2346	59	84	153	5142	620	8285	
Merikarvia	406	3603	8.87	126	711	248	2777	265	391	399	15773	5610	25377	
Nakkila	306	6303	20.60	139	1706	272	6023	157	113	271	5474	858	12747	
Noormarkku	300	2981	9.94	63	731	188	2295	180	211	282	9640	1871	14703	
Pomarkku	269	2898	10.77	87	564	208	2536	128	136	262	11177	1947	16158	
Pori	557	10467	18.79	268	5183	431	9848	256	721	445	15844	5446	32478	
Punkalaidun	547	12897	23.58	161	1639	504	12471	198	179	498	12146	2486	27708	
Rauma	239	2959	12.38	94	805	201	2604	50	47	220	7779	2769	13555	
Siikainen	338	3956	11.71	115	800	290	3429	75	90	334	18945	4183	27174	
Suodenniemi	260	3699	14.23	69	648	201	3297	146	156	252	7593	978	12425	
Säkylä	209	3530	16.89	89	1103	185	3389	33	18	176	3419	756	7722	
Ulvila	250	4974	19.90	93	1498	218	4731	70	67	191	4066	607	9715	
Vammala	812	12511	15.41	241	2747	643	11424	392	480	771	21583	4411	38986	
Vampula	253	6271	24.79	93	1159	236	6142	17	11	231	4412	755	11450	
Äetsä	280	5360	19.14	95	1505	217	5073	145	141	266	7654	1437	14591	
Yhteensä Sammanlagt Total	11267	184608	16.38	3816	41419	9265	170637	4444	4871	10431	299813	80011	569303	
Hämeen														
Asikkala	543	8638	15.91	140	1636	415	8105	346	393	528	22270	3008	34309	
Forssa	339	7247	21.38	93	1463	283	6650	136	172	325	8860	1486	17766	
Hartola	447	5241	11.72	96	647	385	4182	172	276	437	18558	1595	25670	
Hattula	325	6820	20.98	106	1453	227	6318	158	310	304	11537	2089	20756	
Hauho	381	7099	18.63	131	1200	313	6643	250	367	373	14227	1225	22917	
Hausjärvi	411	12044	29.30	148	2363	350	11654	211	322	383	11367	2197	25930	
Heinolan mlk	324	3151	9.72	60	455	265	2441	102	110	316	18209	2285	23756	
Hollola	438	11490	26.23	164	2588	369	11026	226	347	420	17625	1994	31456	
Humppila	241	6104	25.33	66	939	223	5901	110	86	227	4498	817	11505	
Hämeenkoski	222	5289	23.83	85	916	193	4985	107	122	215	7599	774	13784	
Hämeenlinna	87	2015	23.16	34	765	55	1857	39	83	81	5504	780	8382	
Janakkala	534	13806	25.85	199	2481	473	13201	80	79	499	16635	2127	32647	
Jokioinen	327	8388	25.65	91	1346	275	7731	120	100	314	6261	1163	15912	
Kalvola	223	3519	15.78	58	624	163	3078	140	226	216	9712	1278	14735	
Kärkölä	269	8898	33.08	93	1322	256	8641	29	23	260	8985	1198	19104	
Lahti	91	1785	19.61	27	755	58	1577	34	44	74	956	165	2951	
Lammi	440	8769	19.93	166	1702	367	8240	263	325	432	22450	2782	34326	
Loppi	595	8372	14.07	144	1034	452	7331	218	178	583	17380	1800	27728	
Nastola	309	6169	19.96	88	1091	248	5613	56	70	304	10516	1291	18046	

2.8. Jatkuu - Fortsätter - Continues

Maaseutuelin- keinopiiri/kunta Landsbygds- näringsdistrikt/ kommun Rural Business District/ municipality	Pelto ja puutarha yhteensä Åker och trädgård sammanlagt Agricultural and horticultural land total		Keski- peltoala Medel- åkerareal Average area of arable land		Vuokratpelto Arrendeåker Rented arable land		Peltoa viljeltynä Åker i odling Arable land under cultivation		Luonnonniitty ja -laidun Naturäng och betesmark Rough grazing and pasturage		Metsämaa Skogsmark Forest land		Muu maa Övrig mark Other land	Yhteensä Samman- lagt Total
	kpl, st number	ha	ha	kpl, st number	ha	kpl, st number	ha	kpl, st number	ha	kpl, st number	ha	kpl, st number	ha	ha
Padasjoki	242	3069	12.68	82	782	160	2545	72	148	232	15722	1406	20345	
Renko	215	4672	21.73	74	784	191	4400	64	88	206	8222	923	13904	
Riihimäki	112	3023	27.00	44	748	93	2822	49	60	103	3937	1187	8207	
Sysmä	551	8538	15.49	131	1145	402	7321	429	953	538	25085	3859	38435	
Tammela	578	8943	15.47	148	1465	439	7855	353	506	553	24571	6119	40138	
Tuulos	136	2092	15.38	56	587	111	1980	83	110	123	5852	591	8645	
Ypäjä	306	8182	26.74	110	1521	285	8009	52	129	292	4827	717	13855	
Yhteensä Sammanlagt Total	8686	173363	19.96	2634	31810	7051	160109	3899	5626	8338	321365	44853	545207	
Kymen														
Anjalankoski	794	15127	19.05	266	2605	664	13554	334	302	759	27627	7883	50939	
Elimäki	666	16486	24.75	144	1687	650	15659	160	127	631	15671	1648	33932	
Hamina	10	40	3.97	-	-	2	1	3	2	8	416	206	665	
Iitti	568	13768	24.24	159	2350	464	12716	258	348	547	22907	4251	41275	
Imatra	164	2474	15.09	56	741	108	2125	58	51	150	3584	423	6531	
Jaala	250	3441	13.76	61	567	165	2886	47	44	243	12778	1936	18199	
Joutseno	386	7200	18.65	117	1234	310	6324	43	43	369	9471	2538	19252	
Kotka	278	3115	11.21	101	895	175	2614	29	43	249	7332	3275	13765	
Kouvola	26	601	23.12	14	266	18	536	6	11	19	816	476	1904	
Kuusankoski	77	2049	26.61	37	537	63	1857	25	39	72	3816	861	6765	
Lappeenranta	832	13269	15.95	334	2835	674	11868	340	201	803	27748	4896	46114	
Lemi	339	3925	11.58	98	730	270	3183	34	34	337	9256	914	14130	
Luumäki	480	7299	15.21	131	896	348	6082	65	46	474	23027	2624	32995	
Miehikkälä	432	6133	14.20	164	902	334	5393	172	108	423	14833	1562	22636	
Parikkala	456	6565	14.40	140	968	343	5651	127	140	436	12998	1806	21510	
Rautjärvi	425	3815	8.98	89	563	182	2342	179	137	409	15621	1589	21162	
Ruokolahti	509	4344	8.53	170	733	397	3183	247	199	501	20367	2109	27020	
Saari	286	4722	16.51	91	655	213	4101	42	31	282	7699	772	13224	
Savitaipale	604	6135	10.16	171	1095	345	4704	354	304	593	23102	4465	34005	
Suomenniemi	146	1120	7.67	39	277	99	870	58	39	143	9414	1598	12172	
Taipalsaari	299	2952	9.87	74	498	226	2366	64	53	289	10087	1122	14214	
Uukuniemi	102	1127	11.05	29	159	65	862	6	5	102	3340	357	4828	
Valkeala	764	12129	15.88	203	2111	475	10008	337	303	718	40208	5962	58602	
Vehkalahti	697	8902	12.77	195	1853	502	7288	259	190	674	21260	4256	34608	
Virolahti	398	6554	16.47	134	1054	332	5832	190	171	376	13418	2971	23114	
Ylämaa	274	3378	12.33	78	516	193	2748	110	88	268	16455	2180	22101	
Yhteensä Sammanlagt Total	10262	156669	15.27	3095	26727	7617	134752	3547	3061	9875	373250	62680	595660	
Mikkelin														
Anttola	153	1336	8.73	42	284	104	1070	60	42	152	7587	1055	10019	
Enonkoski	159	1767	11.11	57	236	145	1555	46	32	158	9397	823	12020	
Haukivuori	301	3396	11.28	68	394	200	2758	96	104	297	14863	3059	21421	
Heinävesi	528	3209	6.08	79	403	341	1927	324	331	511	37671	4638	45849	
Hirvensalmi	323	2869	8.88	86	487	249	2335	191	291	318	19345	1613	24117	
Joroinen	442	7640	17.29	146	1987	353	6587	212	209	423	24611	2915	35375	
Juva	825	9421	11.42	249	1709	560	7975	195	189	803	45942	3735	59287	
Jäppilä	209	2427	11.61	47	339	165	2036	50	42	207	11617	984	15070	
Kangaslampi	182	1587	8.72	49	372	118	1259	142	179	180	10003	880	12650	
Kangasniemi	825	6589	7.99	146	730	552	4546	485	741	814	40932	6090	54352	
Kerimäki	438	4663	10.65	112	838	332	3889	205	177	430	19319	2411	26568	
Mikkeli	14	320	22.84	8	83	14	317	7	13	13	1099	147	1578	
Mikkelin mlk	813	8193	10.08	238	1485	570	6674	519	744	798	33954	6252	49142	

Maaseutuelin- keinopiiri/kunta Landsbyggs- näringsdistrikt/ kommun <i>Rural Business District/ municipality</i>	Pelto ja puutarha yhteensä Åker och trädgård sammanlagt <i>Agricultural and horticultural land total</i>		Keski- peltoala Medel- Åkerareal <i>Average area of arable land</i>		Vuokrapelto Arrendeåker <i>Rented arable land</i>		Peltoa viljeltynä Åker i odling <i>Arable land under cultivation</i>		Luonnonniitty ja -laidun Naturäng och betesmark <i>Rough grazing and pasturage</i>		Metsämaa Skogsmark <i>Forest land</i>		Muu maa Övrig mark <i>Other land</i>	Yhteensä Samman- lagt <i>Total</i>
	kpl, st <i>number</i>	ha	ha	kpl, st <i>number</i>	ha	kpl, st <i>number</i>	ha	kpl, st <i>number</i>	ha	kpl, st <i>number</i>	ha	kpl, st <i>number</i>	ha	ha
Mäntyharju	714	5738	8.04	136	873	406	4124	397	380	686	48292	4242	58652	
Pertunmaa	437	3639	8.33	78	487	236	2622	183	186	430	15109	1450	20384	
Pieksäm. mlk	406	4774	11.76	144	958	288	4102	96	77	398	21781	2061	28694	
Pieksämäki	16	90	5.61	3	13	7	61	1	2	13	808	47	946	
Punkaharju	280	3341	11.93	79	508	179	2727	112	123	274	13998	1965	19427	
Puumala	424	3274	7.72	121	484	253	2463	207	237	418	22076	4490	30076	
Rantasalmi	504	7125	14.14	180	1319	461	6183	311	424	488	25008	3877	36433	
Ristiina	447	4100	9.17	142	734	253	3205	186	176	438	20008	2271	26556	
Savonlinna	509	5203	10.22	161	1024	368	4265	289	318	500	29847	3942	39309	
Savonranta	166	1141	6.87	21	126	84	709	94	58	160	13235	1249	15684	
Sulkava	396	4004	10.11	118	605	263	3304	146	96	385	22067	3767	29933	
Virtasalmi	174	2027	11.65	55	464	125	1655	112	167	168	8410	1425	12030	
Yhteensä Sammanlagt Total	9685	97874	10.11	2565	16941	6626	78347	4666	5335	9462	516981	65385	685575	
Pirkanmaan														
Hämeenkyrö	675	10615	15.73	208	2112	526	9390	328	338	615	17546	2826	31325	
Ikaalinen	925	10522	11.37	195	1781	566	8362	607	748	864	24585	5252	41107	
Juupajoki	205	3114	15.19	59	539	146	2711	81	70	196	7062	892	11138	
Kangasala	358	5728	16.00	111	1634	252	5035	159	152	341	12849	2069	20798	
Kihniö	329	3343	10.16	51	474	133	2269	188	152	323	12507	6374	22376	
Kuhmalahti	180	2191	12.17	34	503	83	1680	150	336	176	6320	620	9467	
Kuorevesi	204	2053	10.06	38	479	124	1473	30	46	201	10405	1022	13527	
Kuru	376	2956	7.86	74	575	242	2082	240	220	370	41181	9516	53873	
Kylmäkoski	219	6165	28.15	90	1130	190	5944	94	108	202	6542	1037	13851	
Lempäälä	346	5009	14.48	107	1281	240	4330	164	160	325	8390	980	14539	
Luopioinen	255	3310	12.98	62	510	189	2846	194	351	247	12247	1171	17078	
Längelmäki	243	3477	14.31	91	781	170	2993	166	213	230	11416	1844	16951	
Mouhijärvi	310	5509	17.77	108	1371	286	5095	91	95	267	6864	905	13374	
Mänttä	39	201	5.14	11	18	17	86	15	14	30	651	63	929	
Nokia	346	4775	13.80	97	1532	246	3976	180	243	331	8359	1328	14704	
Orivesi	380	7339	19.31	137	1530	280	6649	93	125	366	15954	2216	25635	
Parkano	664	6170	9.29	112	1066	383	4508	326	259	635	20346	10524	37300	
Pirkkala	90	1260	14.00	30	422	56	968	45	76	84	2413	488	4236	
Pälkäne	269	4915	18.27	112	977	241	4460	106	117	254	10727	892	16652	
Ruovesi	526	6802	12.93	108	267	344	5509	278	340	511	23806	2840	33788	
Sahalahti	140	2521	18.01	57	574	102	2280	62	78	126	5751	539	8890	
Tampere	380	5080	13.37	96	1350	230	4119	214	283	361	19293	3021	27677	
Toijala	85	1542	18.14	23	264	66	1353	42	73	77	1492	371	3477	
Urjala	586	11510	19.64	133	1723	433	10579	340	408	558	16020	3279	31217	
Valkeakoski	374	6691	17.89	104	1446	264	5753	175	316	356	11517	1438	19962	
Vesilahti	411	6529	15.89	95	1544	307	5592	259	351	406	12896	1490	21266	
Viiala	62	1287	20.75	21	421	47	1168	45	58	55	1413	208	2966	
Viljakkala	232	2730	11.77	63	466	154	2279	135	129	220	7338	1344	11541	
Vilppula	317	3960	12.49	72	878	223	3246	45	77	309	16249	1767	22053	
Virrat	822	9216	11.21	175	1457	562	6958	463	537	800	40859	8980	59592	
Ylöjärvi	254	3194	12.58	62	845	130	2446	68	72	239	6297	872	10435	
Yhteensä Sammanlagt Total	10602	149715	14.12	2736	29950	7232	126140	5383	6545	10075	399296	76170	631726	

2.8. Jatkuu - Fortsätter - Continues

Maaseutuelin- keinopiiri/kunta Landsbygds- näringsdistrikt/ kommun <i>Rural Business District/ municipality</i>	Pelto ja puutarha yhteensä Åker och trädgård sammanlagt <i>Agricultural and horticultural land total</i>		Keski- peltoala Medel- åkerareal <i>Average area of arable land</i>		Vuokratpelto Arrendeåker <i>Rented arable land</i>		Peltoa viljeltynä Åker i odling <i>Arable land under cultivation</i>		Luonnonniitty ja -laidun Naturäng och betesmark <i>Rough grazing and pasturage</i>		Metsämaa Skogsmark <i>Forest land</i>		Muu maa Övrig mark <i>Other land</i>	Yhteensä Samman- lagt <i>Total</i>
	kpl, st <i>number</i>	ha	ha	kpl, st <i>number</i>	ha	kpl, st <i>number</i>	ha	kpl, st <i>number</i>	ha	kpl, st <i>number</i>	ha	kpl, st <i>number</i>	ha	ha
Etelä-Pohjanmaan														
Alahärmä	515	10160	19.73	215	2223	465	9657	17	7	483	10608	3704	24479	
Alajärvi	832	10489	12.61	202	1468	602	8961	45	19	791	28888	7605	47001	
Alavus	907	12569	13.86	234	2231	667	10542	425	293	872	25685	16286	54833	
Evijärvi	347	5136	14.80	117	910	291	4616	19	11	341	13227	4917	23290	
Ilmajoki	949	18882	19.90	328	3592	829	17996	367	218	885	18343	5306	42749	
Isojoki	467	6109	13.08	157	1223	346	5227	303	252	455	16720	11192	34274	
Isokyrö	545	12286	22.54	225	2235	540	12092	19	12	508	11430	778	24506	
Jalasjärvi	1202	19391	16.13	342	3217	1005	17444	62	80	1156	29291	10514	59276	
Jurva	473	7073	14.95	135	1641	362	6120	226	174	461	12637	5141	25025	
Karjajoki	254	4246	16.72	104	1138	192	3900	136	90	240	6140	2832	13308	
Kauhajoki	1455	22213	15.27	455	4302	996	19283	455	272	1306	35128	23487	81101	
Kauhava	753	13639	18.11	250	2520	583	12521	246	145	689	13863	7185	34833	
Kortesjärvi	414	6361	15.37	133	982	353	5859	189	114	405	11472	7095	25043	
Kuortane	591	8482	14.35	128	1042	522	7184	195	80	563	21478	4469	34509	
Kurikka	826	12607	15.26	258	1982	682	11341	247	129	745	14038	4927	31701	
Laihia	527	10763	20.42	151	1213	477	10387	262	251	509	18143	6224	35382	
Lappajärvi	531	6455	12.16	216	1348	380	5536	129	75	513	13922	7183	27635	
Lapua	1181	20883	17.68	395	3447	1036	19422	354	210	1098	23185	12626	56903	
Lehtimäki	286	3633	12.70	58	473	251	2985	87	44	281	10899	4594	19170	
Nurmo	329	5799	17.63	126	896	268	5304	120	72	299	8954	3816	18640	
Peräseinäjoki	595	8747	14.70	161	1143	415	7560	255	219	564	13833	8847	31645	
Seinäjoki	141	2557	18.13	62	724	112	2382	55	35	116	1862	847	5300	
Soini	450	4213	9.36	95	654	312	3208	200	143	439	17734	5943	28033	
Teuva	662	10749	16.24	229	2167	535	9646	245	153	625	21587	5558	38047	
Töysä	364	4918	13.51	80	683	267	4048	80	67	358	13368	2153	20506	
Vimpeli	319	4333	13.58	103	971	231	3726	15	8	308	9703	4213	18256	
Vähäkyrö	318	7302	22.96	145	1823	296	7135	98	70	304	5389	1073	13834	
Ylihärmä	380	7570	19.92	160	1883	345	7323	121	60	349	5361	2101	15092	
Ylistaro	683	14390	21.07	222	1886	627	14019	263	201	661	13957	5078	33626	
Ähtäri	491	5280	10.75	121	971	380	4145	229	231	469	36180	11895	53586	
Yhteensä Sammanlagt Total	17787	287237	16.15	5607	50989	14367	259569	5464	3735	16793	483023	197590	971585	
Vaasan														
Kokkola	406	5023	12.37	114	1281	298	4281	144	127	381	15380	2273	22803	
Korsnäs	275	2159	7.85	79	581	161	1702	85	74	260	7151	1158	10541	
Kristiinank.	696	9783	14.06	283	2406	522	8912	428	440	658	21422	5775	37421	
Kruunupy	683	11214	16.42	271	2649	486	9961	145	104	663	24164	11943	47425	
Luoto	100	818	8.18	28	281	59	651	18	20	97	3867	1116	5820	
Maalahti	637	7900	12.40	282	2152	624	7320	97	53	591	13796	3002	24752	
Maksamaa	134	743	5.55	23	200	67	533	60	49	130	3284	721	4797	
Mustasaari	1116	15485	13.88	506	4640	900	14442	254	191	1049	22678	3770	42125	
Närpiö	1320	20099	15.23	536	4706	1093	19150	807	693	1248	35176	10813	66782	
Oravainen	245	4900	20.00	104	1073	236	4509	92	55	227	7216	1919	14090	
Pedersören k.	783	13951	17.82	349	3234	742	12686	338	329	756	30218	9231	53729	
Pietarsaari	66	931	14.10	24	292	39	661	35	302	60	3877	852	5962	
Uusikaarlepy	633	12589	19.89	297	2790	573	12180	55	62	616	26255	5895	44801	
Vaasa	164	1785	10.88	63	614	107	1635	39	37	147	3566	1058	6447	
Vöyri	451	9380	20.80	226	2190	417	8951	193	191	442	12409	3349	25330	
Yhteensä Sammanlagt Total	7709	116763	15.15	3185	29087	6324	107575	2790	2727	7325	230461	62875	412826	

Maaseutuelin- keinopiiri/kunta Landsbyggs- näringsdistrikt/ kommun Rural Business District/ municipality	Pelto ja puutarha yhteensä Åker och trädgård sammanslagd Agricultural and horticultural land total		Keski- peltoala Medel- åkerareal Average area of arable land		Vuokrapelto Arrendeåker Rented arable land		Peltoa viljeltynä Åker i odling Arable land under cultivation		Luonnonniitty ja -laidun Naturäng och betesmark Rough grazing and pasturage		Metsämaa Skogsmark Forest land		Muu maa Övrig mark Other land	Yhteensä Samman- lagt Total
	kpl, st number	ha	ha	kpl, st number	ha	kpl, st number	ha	kpl, st number	ha	kpl, st number	ha	kpl, st number	ha	ha
Keski-Pohjanmaan														
Alavieska	336	5802	17.27	127	924	257	5231	164	135	335	8802	3148	17887	
Haapajärvi	643	9024	14.03	200	1749	438	7778	275	311	598	21603	11026	41964	
Halsua	193	3259	16.88	77	569	169	2896	10	8	184	9995	8004	21265	
Himanka	204	3146	15.42	78	723	174	2996	54	21	199	8847	2589	14603	
Kalajoki	578	10722	18.55	238	2116	515	9898	175	105	547	22362	9549	42738	
Kannus	301	6177	20.52	101	1156	227	5421	48	37	298	16204	6322	28741	
Kaustinen	355	5257	14.81	163	1241	329	4973	92	53	339	12767	5829	23905	
Kälviä	322	4805	14.92	125	1008	249	4178	185	185	315	15950	11571	32511	
Lestijärvi	111	1819	16.39	42	349	96	1665	27	45	111	6292	4464	12621	
Lohtaja	287	5735	19.98	121	1078	264	5486	132	80	281	14450	4654	24918	
Nivala	963	17947	18.64	389	3399	749	16102	487	366	906	19713	8324	46350	
Perho	324	4924	15.20	108	783	222	4091	125	71	321	26143	19732	50870	
Reisjärvi	363	6999	19.28	147	1182	277	6379	102	170	347	16589	5941	29700	
Sievi	453	9134	20.16	162	1676	343	7892	168	122	439	16500	10734	36490	
Toholampi	378	8257	21.84	128	1265	323	7533	161	119	370	15982	11689	36048	
Ullava	139	2410	17.34	51	433	104	2154	66	66	136	4996	3254	10726	
Veteli	374	5820	15.56	155	1160	298	5102	123	58	371	14244	8954	29077	
Ylivieska	563	8531	15.15	187	1873	383	6898	217	182	534	15929	5430	30071	
Yhteensä Sammanlagt Total	6887	119767	17.39	2599	22685	5417	106673	2611	2133	6631	267369	141214	530483	
Keski-Suomen														
Hankasalmi	657	7672	11.68	154	1112	407	6091	177	162	639	27510	2000	37344	
Joutsa	431	4340	10.07	78	611	319	3438	182	163	420	19406	1534	25443	
Jyväskylä	23	134	5.83	4	41	15	86	4	3	18	564	84	786	
Jyväskylän mlk	401	3860	9.63	88	732	298	2927	266	267	378	14681	1977	20785	
Jämsä	501	6926	13.82	139	1857	339	5947	177	187	487	23194	2168	32476	
Jämsänkoski	204	1923	9.43	40	360	149	1553	143	226	193	12543	2216	16908	
Kannonkoski	204	2242	10.99	55	460	122	1755	51	33	201	11358	1018	14650	
Karstula	551	6500	11.80	142	1147	373	5211	115	104	530	25290	3626	35521	
Keuruu	535	5952	11.13	112	1071	307	4785	116	126	526	45420	4313	55811	
Kinnula	229	2791	12.19	61	350	180	2410	57	37	219	13400	3768	19996	
Kivijärvi	177	1631	9.22	31	233	128	1187	119	141	173	7313	1652	10738	
Konnevesi	346	3764	10.88	79	504	274	3115	112	82	339	17984	1611	23441	
Korpilahti	540	5155	9.55	100	773	337	3834	342	342	520	26985	2629	35112	
Kuhmoinen	353	2777	7.87	46	329	227	2045	274	308	345	21356	2536	26977	
Kyyjärvi	233	3120	13.39	72	560	159	2609	58	61	230	14710	7301	25193	
Laukaa	707	9549	13.51	189	1314	454	7882	432	448	674	28210	3501	41708	
Leivonmäki	132	1080	8.18	26	116	83	797	41	63	129	9614	934	11691	
Luhanka	162	1611	9.94	48	309	116	1177	34	22	158	6735	830	9198	
Multia	287	2289	7.98	94	523	190	1763	143	159	282	14753	3352	20553	
Muurame	151	1305	8.64	15	160	96	1016	46	44	146	4992	618	6960	
Petäjävesi	312	3121	10.00	94	531	272	2557	124	104	305	15770	2106	21101	
Pihtipudas	563	7841	13.93	194	1720	403	6480	370	567	550	45396	14813	68616	
Pylkönmäki	202	1780	8.81	53	178	119	1238	82	54	197	14079	4301	20214	
Saarijärvi	751	9167	12.21	246	1673	502	7371	408	484	708	30252	4590	44491	
Sumiainen	151	1561	10.34	45	237	103	1150	45	53	143	9290	769	11673	
Suolahti	2	3	1.52	-	-	-	-	-	-	1	2	79	84	
Toivakka	267	2607	9.76	43	315	159	1852	151	208	255	15562	1554	19931	
Uurainen	291	2885	9.91	74	455	243	2310	155	106	289	11725	2364	17079	
Viitasaari	501	7070	14.11	139	1137	356	5664	267	385	496	32542	2608	42605	
Äänekoski	492	5123	10.41	71	726	323	3806	216	184	474	28261	2490	36058	
Yhteensä Sammanlagt Total	10356	115780	11.18	2532	19535	7053	92057	4707	5122	10025	548900	83344	753146	

2.8. Jatkuu - Fortsätter - Continues

Maaseutuelin- keinopiiri/kunta Landsbygds- näringsdistrikt/ kommun Rural Business District/ municipality	Pelto ja puutarha yhteensä Åker och trädgård sammanlagt Agricultural and horticultural land total		Keski- peltoala Medel- åkerareal Average area of arable land	Vuokrapelto Arrrendeåker Rented arable land		Peltoa viljeltynä Åker i odling Arable land under cultivation		Luonnonniitty ja -laidun Naturäng och betesmark Rough grazing and pasturage		Metsämaa Skogsmark Forest land		Muu maa Övrig mark Other land	Yhteensä Samman- lagt Total
	kpl, st number	ha	ha	kpl, st number	ha	kpl, st number	ha	kpl, st number	ha	kpl, st number	ha	ha	ha
Kuopion													
Iisalmi	1011	13994	13.84	236	2106	713	11082	531	590	931	33429	5010	53023
Juankoski	520	7008	13.48	167	1239	395	5989	294	431	501	18992	2441	28872
Kaavi	450	3318	7.37	88	484	338	2338	115	107	442	21208	1613	26247
Karttula	324	2451	7.56	62	300	210	1763	141	184	314	14426	1430	18490
Keitele	296	3559	12.02	62	456	230	2897	220	537	282	14795	2565	21457
Kiuruvesi	1208	19455	16.10	329	2592	876	16226	546	578	1176	50880	13651	84563
Kuopio	626	7370	11.77	144	1359	397	5804	381	482	596	25219	3262	36333
Lapinlahti	463	9599	20.73	147	1394	421	8887	198	210	445	20362	2058	32229
Leppävirta	790	8085	10.23	212	989	527	6161	355	338	772	41059	3238	52719
Maaninka	483	8640	17.89	164	1539	363	7520	288	360	470	16542	1946	27489
Nilsinä	644	9554	14.84	175	1177	406	7769	391	649	637	27659	2939	40801
Pielavesi	821	9529	11.61	199	1711	575	7586	438	454	804	36424	4717	51123
Rautalampi	435	5006	11.51	82	507	319	4055	196	151	424	17209	3523	25888
Rautavaara	302	2593	8.59	42	273	147	1732	203	228	294	44925	9484	57230
Siilinjärvi	428	7808	18.24	54	496	302	6702	192	196	408	16445	2690	27139
Sonkajärvi	737	9307	12.63	215	1564	500	7419	505	558	718	40484	7133	57482
Suonenjoki	540	4983	9.23	112	908	399	4139	157	109	501	25161	2440	32694
Tervo	277	2811	10.15	41	233	207	2148	124	141	273	14572	1449	18973
Tuusniemi	433	4324	9.99	100	698	283	3359	226	193	429	22469	2045	29031
Varkaus	68	298	4.39	8	81	39	156	20	14	62	882	69	1264
Varpaisjärvi	468	6122	13.08	131	902	362	5017	257	278	459	15163	3385	24948
Vehmersalmi	297	3584	12.07	73	463	210	2896	188	232	289	13138	1821	18775
Vesanto	372	4574	12.30	33	212	304	3894	143	140	366	18565	1715	24995
Vieremä	575	10475	18.22	161	1423	426	9151	290	255	559	24845	3691	39265
Yhteensä Sammanlagt Total	12568	164446	13.08	3037	23105	8949	134691	6399	7414	12152	574854	84316	831030
Pohjois-Karjalan													
Eno	354	2750	7.77	73	424	252	1950	121	127	351	16380	1399	20657
Ilomantsi	621	4463	7.19	106	713	212	2664	126	126	604	74361	11889	90840
Juensuu	61	991	16.24	16	288	25	581	25	25	55	2497	1161	4674
Juuka	714	7066	9.90	135	828	559	5087	353	463	698	34863	5778	48170
Kesälahti	239	3068	12.84	77	566	206	2561	39	45	235	10967	1079	15158
Kiihtelysvaara	278	2376	8.55	52	422	136	1699	129	148	265	19444	3839	25806
Kitee	802	10227	12.75	226	1569	543	8448	176	152	792	30939	3001	44319
Kontiolahti	542	4851	8.95	83	695	278	3305	284	292	521	30208	4174	39524
Lieksa	904	10037	11.10	202	1442	414	7098	312	348	873	75271	8047	93704
Liperi	893	13273	14.86	284	2332	618	11694	565	713	853	23055	2552	39592
Nurmes	728	8153	11.20	224	1320	457	6275	554	749	712	82082	7023	98008
Outokumpu	403	4661	11.57	115	712	253	3639	283	376	378	13802	2419	21258
Polvijärvi	816	10460	12.82	206	1628	527	7941	575	936	790	30422	8751	50570
Pyhäselkä	420	4756	11.32	93	954	239	3699	296	510	397	9910	2337	17513
Rääkkylä	576	6132	10.65	121	781	316	4497	400	561	561	18025	4017	28735
Tohmajärvi	518	8287	16.00	146	1465	320	6729	246	321	501	25693	6113	40414
Tuupovaara	270	1896	7.02	55	389	173	1352	94	99	264	12240	1224	15459
Valtimo	445	6208	13.95	116	960	246	4733	347	658	424	18469	3842	29177
Värtsilä	93	1375	14.79	29	182	49	1094	43	36	89	4019	541	5970
Yhteensä Sammanlagt Total	9677	111030	11.47	2359	17670	5823	85046	4968	6685	9363	532645	79189	729549

Maaseutuelin- keinopiiri/kunta Landsbygds- näringsdistrikt/ kommun Rural Business District/ municipality	Pelto ja puutarha yhteensä Åker och trädgård sammanlagt Agricultural and horticultural land total		Keski- peltoala Medel- åkerareal Average area of arable land	Vuokrapelto Arrendeåker Rented arable land	Peltoa viljeltynä Åker i odling Arable land under cultivation		Luonnonniitty ja -laidun Naturäng och betesmark Rough grazing and pasturage		Metsämaa Skogsmark Forest land		Muu maa Övrig mark Other land	Yhteensä Samman- lagt Total	
	kpl, st number	ha	ha	kpl, st number	ha	kpl, st number	ha	kpl, st number	ha	kpl, st number	ha	ha	ha
Kainuun													
Hyrynsalmi	446	3122	7.00	67	314	259	1652	182	99	439	65084	15629	83934
Kajaani	531	3598	6.78	69	803	222	1965	219	123	441	30041	16976	50739
Kuhmo	1108	8227	7.42	156	866	346	4355	123	137	1099	281040	115382	404785
Paltamo	570	4139	7.26	91	659	393	2208	424	555	558	49458	15039	69191
Puolanka	525	3325	6.33	99	478	326	1714	216	186	522	120473	19546	143531
Ristijärvi	351	2603	7.42	54	416	196	1631	137	63	347	37064	7158	46887
Sotkamo	1077	10086	9.37	294	1728	648	6678	594	511	1056	151835	19380	181811
Suomussalmi	894	7095	7.94	146	841	500	3399	250	161	877	268322	119797	395374
Vaala	412	6395	15.52	100	984	352	5206	82	173	397	39226	27281	73074
Vuolijoki	244	2841	11.65	65	552	172	2032	73	47	236	14357	5898	23143
Yhteensä Sammanlagt Total	6158	51432	8.35	1141	7641	3414	30841	2300	2055	5972	1056900	362083	1472470
Oulun													
Haapavesi	737	10856	14.73	196	1916	389	8777	341	401	698	28320	20338	59916
Hailuoto	102	1429	14.01	42	477	75	1258	61	298	99	5204	1718	8650
Haukipudas	393	2337	5.95	50	393	175	1143	136	115	349	10950	4572	17973
Ii	458	2755	6.02	38	319	183	1035	157	138	445	19775	11748	34415
Kempele	170	2608	15.34	54	662	147	2261	42	145	118	2794	2355	7904
Kestilä	326	5232	16.05	79	815	233	4098	159	189	314	16383	11196	33001
Kiiminki	233	1685	7.23	24	208	127	989	104	122	226	10060	5211	17078
Kuivaniemi	454	3303	7.28	39	402	207	1523	219	209	442	37980	13693	55184
Kuusamo	1779	12962	7.29	184	1426	953	5700	850	5514	1753	182034	51552	252062
Kärsämäki	419	7278	17.37	101	949	249	5586	229	270	405	19684	14234	41466
Liminka	336	8236	24.51	116	1571	244	7561	146	478	298	9427	9564	27704
Lumijoki	183	4593	25.10	69	1123	155	4278	114	685	166	5266	4858	15403
Merijärvi	187	2867	15.33	69	575	142	2487	109	195	181	8610	3553	15225
Muhos	448	7950	17.75	136	2030	249	6530	170	257	415	15250	14591	38047
Oulainen	579	7529	13.00	120	1565	362	5804	309	355	544	20205	8759	36848
Oulu	239	2775	11.61	67	700	123	2013	73	76	195	14089	8687	25626
Oulunsalo	102	1276	12.51	30	288	82	1109	49	355	72	1942	741	4313
Pattijoki	251	2730	10.88	64	527	153	2142	82	63	229	6513	2048	11355
Piippola	144	2200	15.28	44	458	108	1827	44	45	142	8035	7480	17761
Pudasjärvi	1545	9546	6.18	281	1160	758	4012	655	3812	1476	91859	64148	169365
Pulkkila	192	3344	17.42	51	434	165	2844	15	15	189	13615	4976	21950
Pyhäjoki	407	4960	12.19	129	1154	246	3936	139	96	393	19616	9268	33940
Pyhäntä	169	2173	12.86	42	296	133	1574	56	36	168	7531	7598	17337
Pyhäsalmi	582	7167	12.31	174	1447	434	5619	345	655	565	23683	12454	43959
Raahe	226	2162	9.57	46	552	125	1408	79	100	215	8962	2613	13836
Rantsila	296	6274	21.19	87	763	198	5190	84	138	288	16680	16005	39097
Ruukki	517	11749	22.72	151	2278	422	10583	275	366	495	19828	22306	54248
Siikajoki	166	3524	21.23	51	769	127	3125	81	187	162	7039	4434	15184
Taivalkoski	506	3040	6.01	82	347	301	1621	218	1962	489	38669	14594	58266
Temmes	104	1661	15.97	27	333	65	1301	60	60	98	2986	2966	7673
Tyrnävä	339	10732	31.66	127	1935	289	9973	123	121	322	9654	7942	28449
Utajärvi	512	5615	10.97	85	1023	257	3706	191	175	492	23981	23823	53594
Vihanti	358	4894	13.67	94	1022	272	3861	74	92	348	19882	9676	34544
Yli-ii	348	3362	9.66	74	656	221	2340	146	88	336	15775	16100	35326
Ylikiminki	427	3770	8.83	73	433	240	2190	145	330	423	26003	22405	52508
Yhteensä Sammanlagt Total	14234	174573	12.26	3096	31007	8609	129403	6080	18143	13550	768283	438204	1399203

2.8. Jatkuu - Fortsätter - Continues

Maaseutuelin- keinopiiri/kunta Landsbygds- näringsdistrikt/ kommun Rural Business District/ municipality	Pelto ja puutarha yhteensä Åker och trädgård sammanlagt Agricultural and horticultural land total		Keski- peltoala Medel- åkerareal Average area of arable land	Vuokratpelto Arrendeåker Rented arable land		Peltoa viljeltynä Åker i odling Arable land under cultivation		Luonnonniitty ja -laidun Naturäng och betesmark Rough grazing and pasturage		Metsämaa Skogsmark Forest land		Muu maa Övrig mark Other land	Yhteensä Samman- lagt Total
	kpl, st number	ha	ha	kpl, st number	ha	kpl, st number	ha	kpl, st number	ha	kpl, st number	ha	kpl, st number	ha
Lapin													
Enontekiö	30	398	13.28	13	136	28	375	3	7	29	2157	4186	6747
Inari	94	592	6.30	24	117	54	435	7	20	89	9224	3901	13737
Kemi	4	56	13.99	4	22	4	54	3	10	3	159	19	245
Kemijärvi	760	3957	5.21	85	542	417	1598	164	186	737	67807	43415	115364
Keminmaa	376	2710	7.21	56	450	178	1414	224	337	358	17168	13633	33849
Kittilä	639	3252	5.09	70	345	206	1391	229	1647	628	69529	49422	123850
Kolari	521	2788	5.35	60	414	279	1208	53	329	505	33633	17702	54453
Muonio	180	927	5.15	22	92	80	457	8	78	171	16436	5688	23130
Pelkosenniemi	160	891	5.57	75	114	38	372	29	98	156	30417	27095	58502
Pello	481	2856	5.94	63	567	218	1173	188	153	471	31730	19783	54522
Posio	487	4540	9.32	221	723	394	3692	42	39	485	46745	34356	85681
Ranua	419	5457	13.02	143	971	279	3896	17	76	411	55975	49927	111435
Rovaniem. mlk	1032	7773	7.53	292	1579	592	4897	322	271	1012	104617	68818	181478
Salla	483	3301	6.83	99	594	321	1896	50	71	478	66279	42442	112094
Savukoski	180	1139	6.33	71	188	111	698	25	89	167	25131	17839	44199
Simo	291	2762	9.49	59	491	175	1647	152	233	280	17962	13920	34878
Sodankylä	634	4150	6.55	158	662	294	2231	275	2310	618	82621	64077	153158
Tervola	596	5977	10.03	116	889	258	3379	329	499	574	41204	34225	81904
Tornio	1132	10655	9.41	77	327	529	6198	756	1043	1039	29553	27413	68663
Utsjoki	100	439	4.39	28	110	52	248	5	5	90	6922	1603	8968
Ylitornio	597	5018	8.41	107	1212	273	3225	203	275	558	41598	29545	76436
Yhteensä Sammanlagt Total	9196	69640	7.57	1843	10546	4780	40486	3084	7776	8859	796868	569009	1443293
Ahvenanmaa													
Brändö	85	262	3.08	9	17	35	83	82	387	84	726	4957	6334
Eckerö	56	564	10.07	29	248	42	500	38	137	51	2047	1368	4116
Finström	156	2039	13.07	78	610	142	1940	123	940	135	3225	1428	7631
Föglö	68	695	10.22	36	265	54	619	61	513	64	2131	3673	7012
Geta	59	640	10.85	37	133	57	621	39	269	50	1882	2922	5713
Hammarland	111	1609	14.50	68	441	100	1540	86	564	97	3209	991	6372
Jomala	143	3041	21.26	88	833	136	2986	115	563	131	4138	612	8354
Kumlinge	65	318	4.89	20	81	45	199	37	393	60	787	2662	4161
Kökar	37	196	5.30	16	106	20	162	37	378	-	-	250	824
Lemland	56	711	12.70	28	276	50	690	41	207	50	2002	740	3658
Lumparland	32	325	10.14	22	121	29	307	27	227	29	712	282	1546
Maarianhamina	2	10	4.77	2	7	2	10	1	21	-	-	0	31
Saltvik	123	1977	16.08	73	661	114	1921	94	360	112	3073	2553	7963
Sottunga	15	171	11.43	11	41	13	157	15	320	15	184	540	1216
Sund	81	1332	16.45	37	445	69	1267	65	302	72	1814	1205	4652
Vårdö	41	485	11.82	22	159	36	464	29	268	38	1572	1904	4228
Yhteensä Sammanlagt Total	1130	14375	12.72	576	4444	944	13464	890	5848	988	27503	26085	73811

2.9. Aktiivitulojen maankäyttölajit maaseutuelinkeinopiireittäin ja kunnittain kesällä 1995

2.9. Aktivlägenheternas jorddisponering enligt landsbygdsnäringsdistrikt och kommun sommaren 1995

2.9. Land use on active farms by Rural Business District and municipality in summer 1995

Maaseutuelinkeinopiiri/kunta Landsbygds- näringsdistrikt/ kommun Rural Business District/ municipality	Pelto ja puutarha yhteensä Åker och trädgård sammanlagt Agricultural and horticultural land total		Keski- peltoala Medel- åkerareal Average area of arable land		Vuokrapelto Arrendeåker Rented arable land		Peltoa viljeltynä Åker i odling Arable land under cultivation		Luonnonniitty ja -laidun Naturäng och betesmark Rough grazing and pasturage		Metsämaa Skogsmark Forest land		Muu maa Övrig mark Other land		Yhteensä Samman- lagt Total	
	kpl, st number	ha	ha	kpl, st umbe	ha	kpl, st number	ha	kpl, st number	ha	kpl, st number	ha	kpl, st number	ha	ha	ha	ha
	Uudenmaan															
Artjärvi	208	6099	29.32	75	851	208	6094	80	89	205	6275	931	13395			
Askola	235	7149	30.42	53	341	234	7127	110	148	230	7197	1045	15540			
Dragsfjärd	49	1534	31.31	2	19	49	1522	26	53	46	4288	3115	8990			
Espoo	57	2036	35.72	40	1162	56	2030	20	40	41	1865	708	4650			
Hanko	8	109	13.67	2	1	7	97	3	2	8	402	81	595			
Helsinki	5	731	146.25	3	123	5	722	1	4	1	119	81	935			
Houtskari	64	746	11.65	43	311	64	721	45	101	64	1723	1776	4346			
Hyvinkää	182	6149	33.79	97	2587	179	6108	68	84	156	7457	705	14395			
Iniö	17	161	9.48	11	73	17	159	15	66	16	445	1083	1755			
Inkoo	223	7530	33.77	109	1520	222	7521	28	31	206	9121	3478	20160			
Järvenpää	12	355	29.62	5	156	12	355	4	12	9	200	43	610			
Karjaa	147	4825	32.82	79	1044	147	4805	48	52	137	4757	1700	11334			
Karjalohja	89	2282	25.64	46	742	89	2246	40	72	81	2395	581	5330			
Karkkila	159	3336	20.98	79	808	159	3324	41	39	151	5185	451	9010			
Kemiö	219	7284	33.26	53	610	219	7245	53	97	211	8346	4268	19994			
Kerava	10	309	30.92	5	104	9	295	3	5	7	176	83	573			
Kirkkonummi	160	5384	33.65	90	2546	159	5370	89	374	126	4171	1661	11590			
Korpoo	44	831	18.89	29	274	43	820	40	130	43	1988	1631	4581			
Lapinjärvi	263	10304	39.18	110	1470	262	10266	77	104	253	11737	1015	23160			
Liljendal	128	3699	28.90	43	422	128	3687	38	39	123	4656	537	8931			
Lohja	4	92	22.99	2	29	4	90	1	0	3	25	10	128			
Lohjan kunta	210	5288	25.18	115	1515	209	5174	83	212	194	5995	1531	13026			
Loviisa	7	212	30.23	6	163	7	211	-	-	3	44	5	261			
Myrskylä	176	5575	31.68	65	893	175	5519	75	159	168	5957	1540	13232			
Mäntsälä	564	15065	26.71	248	3550	559	14957	220	264	531	15996	1890	33215			
Nauvo	84	2190	26.07	53	817	84	2186	33	98	76	3452	3203	8944			
Nummi-Pusula	362	9650	26.66	162	1826	347	9470	186	320	351	12942	2153	25066			
Nurmijärvi	396	11951	30.18	205	3879	391	11893	108	111	344	7024	925	20011			
Orimattila	604	19103	31.63	203	3092	603	19021	165	159	575	20506	2829	42597			
Parainen	170	4735	27.85	105	1596	169	4600	112	308	161	5749	2433	13226			
Pernaja	192	7267	37.85	119	2589	192	7197	88	280	176	9431	1113	18090			
Pohja	71	2473	34.83	32	538	71	2461	18	45	66	12889	3819	19225			
Pornainen	152	4267	28.07	76	1089	152	4236	38	40	146	4323	1097	9727			
Porvoon mlk	440	13477	30.63	229	3950	437	13428	207	318	425	15178	2914	31887			
Pukkila	176	5827	33.11	62	931	174	5811	87	119	171	4541	569	11057			
Pyhtää	168	3786	22.53	65	669	168	3766	53	72	164	7760	1334	12953			
Ruotsinpyhtää	149	4481	30.07	52	957	147	4438	62	79	144	10641	1146	16346			
Sammatti	53	1246	23.52	29	385	53	1243	17	35	51	1419	389	3089			
Sipoo	281	7453	26.52	181	3287	281	7437	136	201	255	6468	1289	15411			
Siuntio	152	6465	42.54	76	1947	150	6374	18	30	141	5886	1812	14193			
Tammisaari	321	9153	28.51	170	2599	304	8959	154	334	290	15595	5972	31054			
Tuusula	211	6438	30.51	111	2749	210	6418	72	74	173	3073	482	10067			
Vantaa	79	3967	50.21	54	2060	79	3936	32	32	59	4820	1177	9997			
Vihti	385	11431	29.69	191	3808	382	11309	128	242	352	12310	1931	25913			
Västanfjärd	42	1215	28.93	17	169	42	1214	17	24	41	2328	1186	4753			
Yhteensä Sammanlagt Total	7728	233660	30.24	3602	60247	7658	231865	2939	5097	7174	276853	67728	583338			

2.9. Jatkuu - Fortsätter - Continues

Maaseutuelin- keinopiiri/kunta Landsbyggs- näringsdistrikt/ kommun Rural Business District/ municipality	Pelto ja puutarha yhteensä Åker och trädgård sammanlagt Agricultural and horticultural land total		Keski- peltoala Medel- åkerareal Average area of arable land		Vuokratpelto Arrendeåker Rented arable land		Peltoa viljeltynä Åker i odling Arable land under cultivation		Luonnonniitty ja -laidun Naturäng och betesmark Rough grazing and pasturage		Metsämaa Skogsmark Forest land		Muu maa Övrig mark Other land		Yhteensä Samman- lagt Total
	kpl, st number	ha	ha	kpl, st umbe	ha	kpl, st number	ha	kpl, st number	ha	kpl, st number	ha	kpl, st number	ha	ha	ha
Turun															
Alastaro	319	10181	31.92	139	1842	319	10141	131	65	311	5820	1303	17369		
Askainen	78	1811	23.22	32	376	78	1783	53	94	75	1599	903	4406		
Aura	123	4248	34.54	58	822	123	4234	17	12	115	2574	354	7189		
Halikko	410	11599	28.29	147	2039	409	11541	180	420	367	9738	3117	24874		
Kaarina	36	1351	37.53	22	782	36	1349	14	53	31	390	151	1944		
Karinainen	133	3861	29.03	54	754	133	3861	40	31	123	2228	595	6714		
Kiikala	251	6699	26.69	96	1249	251	6615	117	195	245	7163	1505	15562		
Kisko	175	4347	24.84	69	836	175	4316	22	41	165	5762	1428	11577		
Koski Tl	323	9560	29.60	113	1659	323	9545	119	112	307	5430	864	15966		
Kustavi	78	1454	18.64	37	551	78	1443	10	18	75	1513	1620	4605		
Kuusjoki	212	6676	31.49	70	1392	212	6634	97	95	187	2724	598	10092		
Laitila	571	11481	20.11	262	2238	569	11385	190	197	530	16615	4723	33016		
Lemu	72	1994	27.70	31	496	72	1988	23	31	65	896	389	3309		
Lieto	264	8240	31.21	154	3175	264	8183	29	48	231	3712	1051	13050		
Loimaa	61	2299	37.69	29	705	61	2298	9	4	55	784	115	3202		
Loimaan kunta	695	23047	33.16	252	4294	695	23025	49	28	649	11393	2107	36575		
Marttila	269	7687	28.58	81	1167	267	7616	20	33	260	5719	1289	14728		
Masku	108	2796	25.89	51	667	108	2795	26	23	96	1707	981	5507		
Mellilä	161	5539	34.41	66	1194	161	5525	21	22	145	2007	512	8080		
Merimasku	48	1092	22.75	36	319	48	1089	8	7	47	866	904	2869		
Mietoinen	123	3604	29.30	58	708	123	3603	42	64	108	2582	963	7213		
Muurla	79	2412	30.53	39	583	78	2388	17	17	66	1938	466	4834		
Mynämäki	384	8709	22.68	171	1499	384	8669	132	90	364	10651	3261	22712		
Naantali	28	745	26.61	21	187	28	731	11	14	22	830	538	2126		
Nousiainen	220	6333	28.79	116	1367	220	6329	75	89	211	5443	2297	14163		
Oripää	153	4673	30.54	51	734	153	4652	22	15	140	2475	1095	8258		
Paimio	276	7854	28.46	130	1698	275	7849	62	145	263	6529	1921	16450		
Perniö	321	10730	33.43	134	2040	319	10672	114	146	305	12694	2894	26464		
Pertteli	222	6668	30.04	89	1183	220	6584	120	363	193	3394	778	11203		
Piikkiö	112	2738	24.45	49	757	112	2722	10	11	106	1665	1008	5422		
Pyhärinta	105	1806	17.20	58	469	105	1789	62	51	92	3127	790	5774		
Pöytyä	427	11214	26.26	186	2394	427	11189	30	39	395	9220	1832	22305		
Raisio	28	661	23.61	21	494	28	661	2	1	13	117	43	822		
Rusko	57	2015	35.34	31	740	57	2014	21	16	52	1260	403	3695		
Rymättylä	141	2568	18.21	96	637	141	2549	37	43	133	2522	2891	8024		
Salo	130	3304	25.42	52	927	128	3280	43	80	117	2615	652	6651		
Sauvo	260	8405	32.33	123	1770	260	8383	56	241	251	7400	2728	18774		
Somero	814	24806	30.47	266	3533	805	24549	360	531	777	15849	2435	43620		
Suomusjärvi	93	2445	26.29	52	575	93	2425	41	51	87	3437	992	6925		
Särkisalo	37	1091	29.50	26	297	37	1083	4	15	32	2252	966	4324		
Taivassalo	138	3133	22.70	80	586	138	3127	85	126	133	2342	1911	7511		
Tarvasjoki	161	4329	26.89	67	991	161	4317	73	86	155	2517	557	7488		
Turku	180	5077	28.21	112	2560	180	5061	17	23	123	3328	1403	9830		
Uusikaupunki	470	8332	17.73	213	1723	470	8318	157	238	451	11895	4504	24968		
Vahto	95	2265	23.84	46	446	95	2257	44	33	94	1576	744	4618		
Vehmaa	220	5669	25.77	86	1202	220	5667	73	60	200	5230	2236	13194		
Velkua	12	253	21.06	9	55	12	246	8	16	12	522	764	1554		
Yläne	216	4836	22.39	91	1211	216	4824	84	72	206	5991	2551	13450		
Yhteensä Sammanlagt Total	9889	272636	27.57	4272	57923	9867	271302	2977	4203	9180	218038	68130	563007		

Maaseutuelin- keinopiiri/kunta Landsbyggs- näringsdistrikt/ kommun <i>Rural Business District/ municipality</i>	Pelto ja puutarha yhteensä Åker och trädgård sammanlagt <i>Agricultural and horticultural land total</i>		Keski- peltoala Medel- åkerareal <i>Average area of arable land</i>		Vuokratpelto Arrendeåker <i>Rented arable land</i>		Peltoa viljeltynä Åker i odling <i>Arable land under cultivation</i>		Luonnonniitty ja -laidun Naturäng och betesmark <i>Rough grazing and pasturage</i>		Metsämaa Skogsmark <i>Forest land</i>		Muu maa Övrig mark <i>Other land</i>	Yhteensä Samman- lagt <i>Total</i>	
	kpl, st <i>number</i>	ha	ha	kpl, st <i>umbe</i>	ha	kpl, st <i>number</i>	ha	kpl, st <i>number</i>	ha	kpl, st <i>number</i>	ha	kpl, st <i>number</i>	ha	ha	ha
	Satakunnan														
Eura	371	7242	19.52	191	1641	370	7234	154	156	351	10379	2708	20483		
Eurajoki	311	6464	20.78	171	1524	311	6451	142	164	280	7400	2414	16442		
Harjavalta	109	2709	24.85	54	727	108	2694	29	32	100	2444	430	5615		
Honkajoki	248	5579	22.50	107	1194	248	5561	33	24	240	10814	3455	19872		
Huittinen	494	12810	25.93	209	2526	492	12763	164	130	461	10721	3293	26954		
Jämijärvi	260	4880	18.77	113	876	256	4793	99	79	251	7145	1677	13780		
Kankaanpää	476	8298	17.43	172	1762	472	8169	272	221	465	15145	4764	28429		
Karvia	382	6597	17.27	106	725	381	6545	185	214	375	11865	6752	25427		
Kiikoinen	152	2698	17.75	53	506	152	2657	90	85	147	4382	976	8140		
Kiukainen	298	6650	22.31	139	1328	297	6639	66	37	261	4617	532	11836		
Kodisjoki	36	818	22.72	19	224	36	814	17	12	33	1126	292	2249		
Kokemäki	511	11158	21.84	233	2760	509	11109	145	156	458	11292	2290	24896		
Kullaa	95	1859	19.57	49	668	95	1841	37	47	89	3189	549	5643		
Köyliö	292	5686	19.47	153	1670	291	5669	94	127	251	6470	2317	14600		
Lappi	177	4124	23.30	101	952	177	4115	87	108	171	6598	2212	13042		
Lavia	280	4097	14.63	118	746	277	4043	115	86	270	10220	1735	16138		
Luvia	127	2348	18.49	66	722	127	2341	48	77	121	4323	508	7256		
Merikarvia	175	2760	15.77	111	708	174	2726	125	235	173	9875	3163	16032		
Nakkila	255	6045	23.71	137	1706	254	6012	134	96	228	4855	649	11645		
Noormarkku	136	2310	16.98	62	731	135	2264	82	87	124	5175	909	8481		
Pomarkku	150	2480	16.53	75	564	150	2461	83	109	145	8438	1381	12407		
Pori	387	9851	25.46	251	5169	386	9817	178	458	293	7451	1149	18908		
Punkalaidun	466	12482	26.79	155	1639	463	12440	180	170	440	11622	2395	26669		
Rauma	163	2598	15.94	93	800	163	2568	43	35	149	4529	1550	8711		
Siikainen	198	3326	16.80	94	799	197	3282	56	66	195	14094	2728	20214		
Suodenniemi	178	3303	18.55	69	648	175	3276	105	128	176	6278	797	10506		
Säkylä	177	3417	19.30	88	1103	175	3384	29	17	149	3178	707	7320		
Ulvila	210	4751	22.62	93	1498	209	4726	59	55	163	3555	529	8890		
Vammala	524	11346	21.65	238	2717	523	11225	285	365	498	16730	2476	30916		
Vampula	231	6153	26.63	89	1159	231	6139	17	11	214	4296	734	11195		
Äetsä	203	5060	24.93	94	1504	202	5052	117	122	192	6878	1259	13319		
Yhteensä Sammanlagt Total	8072	169898	21.05	3703	41296	8036	168810	3270	3710	7463	235084	57322	466014		
Hämeen															
Asikkala	377	8146	21.61	138	1618	376	8088	248	317	367	17786	2351	28600		
Forssa	254	6650	26.18	90	1440	254	6630	116	136	247	7316	1171	15272		
Hartola	247	4036	16.34	92	642	247	3952	118	203	244	11835	977	17051		
Hattula	212	6336	29.88	106	1453	212	6293	116	250	204	8797	1552	16935		
Hauho	293	6680	22.80	131	1200	292	6628	204	323	290	12611	1077	20692		
Hausjärvi	336	11641	34.64	148	2363	336	11609	175	295	317	10176	1902	24014		
Heinolan mlk	167	2459	14.72	59	455	166	2380	65	73	164	10089	1276	13898		
Hollola	361	11019	30.52	164	2588	360	10979	195	292	351	15333	1721	28365		
Humppila	206	5835	28.32	64	936	206	5833	97	78	198	4205	754	10871		
Hämeenkoski	185	5012	27.09	85	916	184	4981	93	109	180	6906	687	12715		
Hämeenlinna	53	1856	35.02	34	765	53	1856	28	58	50	3880	392	6187		
Janakkala	437	13217	30.25	198	2477	437	13167	72	76	414	13366	1439	28097		
Jokioinen	253	7808	30.86	91	1346	251	7707	103	89	248	5549	1061	14507		
Kälvola	136	3089	22.71	57	620	135	3071	95	173	131	6084	739	10085		
Kärkölä	250	8762	35.05	93	1322	250	8636	29	23	241	8505	1053	18343		
Lahti	42	1558	37.10	27	755	42	1555	15	32	30	621	102	2313		
Lammi	335	8256	24.65	164	1698	334	8205	217	288	331	15347	2535	26427		
Loppi	398	7320	18.39	143	1032	395	7265	162	147	394	13704	1413	22584		
Nastola	233	5652	24.26	88	1091	233	5608	47	60	229	8968	1104	15783		
Padasjoki	137	2596	18.95	64	775	136	2525	49	128	130	10992	706	14421		

2.9. Jatkuu - Fortsätter - Continues

Maaseutuelin- keinopiiri/kunta Landsbygds- näringsdistrikt/ kommun Rural Business District/ municipality	Pelto ja puutarha yhteensä Åker och trädgård sammanslagt Agricultural and horticultural land total		Keski- peltoala Medel- åkerareal Average area of arable land		Vuokratpelto Arrendeåker Rented arable land		Peltoa viljeltynä Åker i odling Arable land under cultivation		Luonnonniitty ja -laidun Naturäng och betesmark Rough grazing and pasturage		Metsämaa Skogsmark Forest land		Muu maa Övrig mark Other land	Yhteensä Samman- lagt Total
	kpl, st number	ha	ha	kpl, st umbe	ha	kpl, st number	ha	kpl, st number	ha	kpl, st number	ha	kpl, st number	ha	ha
Renko	161	4365	27.11	71	784	161	4350	43	61	156	7124	749	12299	
Riihimäki	83	2855	34.40	44	748	82	2815	40	54	79	2737	477	6123	
Sysmä	334	7185	21.51	127	1109	334	7151	266	681	327	18840	2889	29595	
Tammela	360	7800	21.67	146	1457	358	7748	232	366	344	13503	2260	23929	
Tuulos	99	1946	19.65	55	570	99	1940	65	96	92	5084	497	7624	
Ypäjä	278	8037	28.91	109	1519	277	8001	52	129	270	4698	694	13557	
Yhteensä Sammanlagt Total	6227	160115	25.71	2588	31677	6210	158973	2942	4536	6028	244058	31576	440285	
Kymen														
Anjalankoski	556	13524	24.32	265	2605	554	13447	231	216	539	17520	3875	35135	
Elimäki	566	15670	27.69	143	1684	566	15617	144	113	546	14355	1377	31515	
Iitti	413	12810	31.02	156	2337	410	12687	211	301	401	17529	3102	33742	
Imatra	94	2108	22.43	56	741	94	2098	44	44	88	2646	270	5068	
Jaala	147	2883	19.61	60	567	147	2866	37	35	141	8726	1293	12938	
Joutseno	250	6214	24.86	113	1204	247	6173	34	35	243	6677	1812	14738	
Kotka	155	2711	17.49	100	894	150	2602	21	27	140	4001	841	7580	
Kouvola	15	536	35.71	13	241	15	534	3	3	11	135	22	696	
Kuusankoski	54	1854	34.34	36	534	54	1853	19	16	50	1866	301	4037	
Lappeenranta	589	11810	20.05	280	2824	585	11683	235	147	574	20426	3370	35753	
Lemi	188	3100	16.49	95	683	187	3053	21	24	188	6070	483	9676	
Luumäki	288	6083	21.12	129	884	286	5967	38	26	286	16905	1790	24804	
Miehikkälä	281	5363	19.08	137	902	280	5334	118	78	278	11335	1199	17975	
Parikkala	288	5561	19.31	125	966	288	5551	88	91	277	9184	1196	16032	
Rautjärvi	143	2308	16.14	78	562	143	2267	66	58	135	5178	532	8075	
Ruokolahti	225	3197	14.21	122	733	225	3145	129	125	222	10650	995	14968	
Saari	184	4074	22.14	90	654	184	4046	28	21	184	5577	562	10233	
Savitaipale	267	4575	17.13	139	1082	266	4516	167	161	264	11108	2261	18105	
Suomenniemi	69	869	12.60	36	269	69	854	38	29	66	4338	744	5979	
Taipalsaari	147	2304	15.67	69	489	147	2274	41	31	146	6316	711	9362	
Uukuniemi	51	882	17.30	29	159	51	857	5	4	51	1955	163	3003	
Valkeala	464	10094	21.75	198	2096	461	9980	205	196	438	18677	2431	31399	
Vehkalahti	398	7367	18.51	190	1838	396	7215	167	119	387	14187	2761	24436	
Violahti	280	5854	20.91	134	1054	279	5803	141	136	266	10983	2407	19380	
Ylämaa	152	2705	17.80	71	506	152	2681	52	51	147	10461	1289	14506	
Yhteensä Sammanlagt Total	6264	134457	21.46	2864	26507	6236	133104	2283	2087	6068	236806	35787	409136	
Mikkelin														
Anttola	85	1078	12.68	41	283	85	1062	39	31	85	5013	681	6803	
Enonkoski	121	1565	12.93	56	233	121	1539	38	25	121	7432	615	9637	
Haukivuori	168	2761	16.43	66	387	168	2688	60	72	166	10171	2148	15151	
Heinävesi	154	1795	11.66	73	387	152	1740	93	97	151	10827	1177	13897	
Hirvensalmi	193	2339	12.12	83	487	193	2292	136	230	193	12177	1033	15780	
Joroinen	293	6654	22.71	142	1972	288	6496	140	161	281	15230	1465	23510	
Juva	539	8081	14.99	244	1700	538	7947	154	152	532	35502	2871	46607	
Jäppilä	128	2062	16.11	46	339	128	2019	37	33	128	9087	768	11951	
Kangaslampi	91	1248	13.71	47	368	90	1228	75	107	91	6011	551	7917	
Kangasniemi	357	4387	12.29	133	696	357	4299	208	371	353	23472	3550	31780	
Kerimäki	259	3934	15.19	109	823	257	3860	142	139	254	12876	1381	18330	
Mikkeli	14	320	22.84	8	83	14	317	7	13	13	1099	147	1578	
Mikkelin mlk	463	6622	14.30	190	1484	460	6499	285	463	454	23420	4223	34728	
Mäntyharju	311	4108	13.21	132	861	311	4027	179	187	295	19569	1538	25402	
Pertunmaa	194	2641	13.62	74	476	192	2549	93	112	194	10023	930	13707	

Maaseutuelin- keinopiiri/kunta Landsbygds- näringsdistrikt/ kommun Rural Business District/ municipality	Pelto ja puutarha yhteensä Åker och trädgård sammanlagt Agricultural and horticultural land total		Keski- peltoala Medel- åkerareal Average area of arable land	Vuokrapelto Arrendeåker Rented arable land		Peltoa viljeltynä Åker i odling Arable land under cultivation		Luonnonniitty ja -laidun Naturäng och betesmark Rough grazing and pasturage		Metsämaa Skogsmark Forest land		Muu maa Övrig mark Other land	Yhteensä Samman- lagt Total
	kpl, st number	ha	ha	kpl, st umbe	ha	kpl, st number	ha	kpl, st number	ha	kpl, st number	ha	ha	ha
Pieksäm. mlk	261	4102	15.72	138	958	261	4058	73	54	256	15747	1457	21360
Pieksämäki	4	62	15.53	3	13	4	61	-	-	3	746	41	848
Punkaharju	160	2699	16.87	70	483	160	2687	59	75	157	9136	1158	13068
Puumala	217	2473	11.39	78	476	217	2446	115	145	213	13654	2859	19131
Rantasalmi	312	5955	19.08	160	1305	311	5937	197	295	307	15663	2323	24235
Ristiina	240	3250	13.54	110	725	237	3194	136	146	235	12983	1504	17883
Savonlinna	281	4154	14.78	128	991	281	4071	168	210	277	17207	2124	23695
Savonranta	56	699	12.48	20	122	56	688	34	24	55	4008	451	5183
Sulkava	217	3178	14.64	92	601	216	3154	77	54	215	11207	1767	16206
Virtasalmi	94	1639	17.43	54	454	94	1615	61	97	91	5473	874	8083
Yhteensä Sammanlagt Total	5212	77803	14.93	2297	16706	5191	76476	2606	3292	5120	307734	37636	426466
Pirkanmaan													
Hämeenkyrö	436	9322	21.38	203	2092	435	9251	238	264	408	14605	2321	26511
Ikaalinen	480	8323	17.34	189	1766	478	8120	342	479	462	17027	3352	29181
Juupajoki	111	2647	23.85	56	528	111	2643	48	47	110	5210	623	8527
Kangasala	217	5065	23.34	111	1634	211	5002	106	112	207	9333	1380	15890
Kihniö	122	2203	18.06	44	433	119	2172	85	78	120	5205	2439	9926
Kuhmalahti	73	1683	23.05	34	503	73	1660	60	194	71	3950	417	6244
Kuorevesi	81	1431	17.66	38	479	81	1397	15	31	80	4257	475	6193
Kuru	134	2051	15.31	67	553	134	1991	97	109	133	6575	1205	9940
Kylmäkoski	179	5938	33.17	90	1130	179	5930	81	91	170	6167	985	13181
Lempäälä	202	4343	21.50	98	1270	200	4290	116	131	191	5952	647	11072
Luopioinen	150	2786	18.57	60	506	150	2766	126	269	146	9772	948	13775
Längelmäki	139	2984	21.46	72	781	139	2962	94	133	130	8780	1339	13236
Mouhijärvi	219	5039	23.01	102	1364	218	4979	77	83	194	6112	805	12039
Mänttä	8	94	11.79	4	8	8	83	2	4	7	441	38	578
Nokia	199	3954	19.87	92	1458	198	3932	113	159	191	5305	679	10096
Orivesi	246	6572	26.72	135	1524	245	6541	74	104	242	13030	1838	21544
Parkano	311	4497	14.46	110	1062	306	4436	170	157	307	11650	5473	21776
Pirkkala	45	965	21.45	29	421	45	963	26	33	42	1463	193	2653
Päikkä	203	4476	22.05	108	972	203	4397	89	95	195	8846	701	14117
Ruovesi	279	5545	19.87	70	243	279	5461	149	225	269	17207	1924	24901
Sahalahti	100	2268	22.68	57	574	99	2255	52	70	91	5165	473	7977
Tampere	193	4115	21.32	96	1350	192	4076	121	181	183	8507	1787	14590
Toijala	57	1358	23.82	20	264	57	1348	33	62	52	1161	309	2889
Urjala	432	10692	24.75	132	1706	429	10579	257	309	412	12590	2406	25997
Valkeakoski	235	5812	24.73	100	1437	234	5697	138	284	224	7708	957	14761
Vesilahti	262	5621	21.46	94	1539	262	5562	179	262	260	10065	1139	17086
Viihala	41	1171	28.56	21	421	41	1165	32	43	40	1253	151	2619
Viljakkala	134	2267	16.92	63	466	134	2244	82	86	130	5348	919	8619
Vilppula	172	3306	19.22	71	877	170	3183	29	43	168	10775	1154	15278
Virrat	373	6714	18.00	163	1424	372	6590	187	218	369	20740	3542	31214
Ylöjärvi	113	2463	21.80	60	844	111	2435	45	53	104	4154	479	7148
Yhteensä Sammanlagt Total	5946	125705	21.14	2589	29627	5913	124111	3263	4406	5708	248353	41094	419558

2.9. Jatkuu - Fortsätter - Continues

Maaseutuelin- keinopiiri/kunta Landsbygds- näringsdistrikt/ kommun Rural Business District/ municipality	Pelto ja puutarha yhteensä Åker och trädgård sammanlagt Agricultural and horticultural land total		Keski- peltoala Medel- åkerareal Average area of arable land	Vuokrapelto Arrendeåker Rented arable land		Peltoa viljeltynä Åker i odling Arable land under cultivation		Luonnonniitty ja -laidun Naturäng och betesmark Rough grazing and pasturage		Metsämaa Skogsmark Forest land		Muu maa Övrig mark Other land	Yhteensä Samman- lagt Total
	kpl, st number	ha	ha	kpl, st umbe	ha	kpl, st number	ha	kpl, st number	ha	kpl, st number	ha	ha	ha
Etelä-Pohjanmaan													
Alahärmä	457	9719	21.27	212	2217	456	9644	16	7	435	9844	3354	22924
Alajärvi	536	8865	16.54	197	1456	535	8756	35	16	512	21787	5702	36370
Alavus	561	10569	18.84	231	2230	560	10394	277	197	549	19371	11746	41883
Evijärvi	255	4527	17.75	115	907	253	4468	16	10	255	10396	3837	18769
Ilmajoki	781	17971	23.01	326	3587	780	17921	305	184	741	16737	4808	39700
Isojoki	304	5264	17.32	154	1222	302	5179	206	195	296	12937	8749	27145
Isokyrö	511	12076	23.63	225	2235	511	12065	19	12	478	11111	763	23962
Jalasjärvi	820	17010	20.74	336	3204	818	16918	55	77	797	23055	7440	47583
Jurva	306	6120	20.00	134	1634	306	6101	174	127	302	8883	3135	18264
Karijoki	183	3918	21.41	104	1138	181	3888	109	73	178	5253	2430	11674
Kauhajoki	981	19477	19.85	445	4294	980	19226	338	215	915	26801	18012	64506
Kauhava	545	12349	22.66	248	2510	545	12311	194	115	507	11174	5526	29163
Kortesjärvi	310	5842	18.84	130	966	308	5797	144	94	307	9952	6076	21963
Kuortane	382	6950	18.19	127	1025	382	6914	122	52	373	16763	3571	27337
Kurikka	566	11332	20.02	255	1976	565	11244	184	105	529	11617	4109	27162
Laihia	464	10383	22.38	151	1213	464	10381	236	225	448	17198	5806	33613
Lappajärvi	347	5506	15.87	183	1324	346	5415	88	51	342	10090	5029	20677
Lapua	858	19150	22.32	385	3431	857	19063	260	158	809	18482	8873	46664
Lehtimäki	166	2928	17.64	54	455	165	2910	49	25	164	7433	2704	13090
Nurmo	245	5266	21.49	122	890	245	5246	92	59	226	7164	2902	15390
Peräseinäjoki	392	7569	19.31	150	1143	392	7498	177	162	378	10611	6759	25101
Seinäjoki	97	2392	24.66	61	724	97	2377	38	29	78	1561	688	4669
Soini	217	3123	14.39	91	651	217	3095	92	58	214	9820	3198	16197
Teuva	453	9527	21.03	228	2167	452	9498	182	106	439	17442	4341	31417
Töysä	226	3996	17.68	77	666	225	3955	51	48	224	9954	1662	15661
Vimpeli	193	3535	18.32	98	958	193	3530	12	6	185	6624	2876	13041
Vähäkyrö	284	7141	25.15	145	1823	284	7123	89	67	275	5142	1017	13366
Ylihärmä	321	7274	22.66	159	1881	320	7262	105	53	299	4961	1935	14223
Ylistaro	602	13944	23.16	220	1881	602	13912	235	182	585	13214	4857	32197
Ähtäri	250	4151	16.60	118	965	250	4116	108	117	240	13779	3725	21772
Yhteensä Sammanlagt Total	12613	257873	20.44	5481	50773	12591	256206	4008	2826	12080	369154	145630	775483
Vaasan													
Kokkola	191	4233	22.16	112	1280	190	4185	67	68	179	6704	1043	12047
Korsnäs	148	1704	11.52	78	580	148	1695	47	53	135	3976	620	6353
Kristiinank.	462	8909	19.28	278	2397	460	8843	290	316	439	16209	4211	29646
Kruunupyö	451	10022	22.22	270	2649	449	9949	94	88	436	15762	6909	32781
Luoto	49	654	13.35	28	281	47	641	11	15	46	1932	510	3110
Maalahti	509	7213	14.17	273	2130	509	7187	78	40	468	11641	2329	21223
Maksamaa	37	516	13.95	19	196	37	513	21	22	35	1339	262	2139
Mustasaari	766	14417	18.82	486	4618	765	14373	182	139	705	16259	2351	33166
Närpiö	1103	19267	17.47	535	4685	1086	19146	678	592	1039	29781	9220	58860
Oravainen	160	4483	28.02	103	1066	160	4449	53	36	149	5767	1548	11835
Pedersören k.	543	12419	22.87	326	3226	543	12354	233	213	529	23202	7155	42989
Pietarsaari	34	653	19.19	22	289	34	648	18	51	29	840	251	1794
Uusikaarlepyy	530	12111	22.85	289	2730	530	12078	47	58	518	22537	4931	39637
Vaasa	94	1625	17.28	63	614	94	1621	23	22	85	1690	524	3861
Vöyri	395	8971	22.71	224	2183	393	8913	173	170	387	11689	3134	23965
Yhteensä Sammanlagt Total	5472	107196	19.59	3106	28921	5445	106593	2015	1884	5179	169327	44999	323406

Maaseutuelin- keinopiiri/kunta Landsbygds- näringsdistrikt/ kommun <i>Rural Business District/ municipality</i>	Pelto ja puutarha yhteensä Åker och trädgård sammanlagt <i>Agricultural and horticultural land total</i>		Keski- peltoala Medel- åkerareal <i>Average area of arable land</i>		Vuokrapelto Arrendeåker <i>Rented arable land</i>		Peltoa viljeltynä Åker i odling <i>Arable land under cultivation</i>		Luonnonniitty ja -laidun Naturäng och betesmark <i>Rough grazing and pasturage</i>		Metsämaa Skogsmark <i>Forest land</i>		Muu maa Övrig mark <i>Other land</i>	Yhteensä Samman- lagt <i>Total</i>
	kpl, st <i>number</i>	ha	ha	kpl, st <i>umbe</i>	ha	kpl, st <i>number</i>	ha	kpl, st <i>number</i>	ha	kpl, st <i>number</i>	ha	kpl, st <i>number</i>	ha	ha
Keski-Pohjanmaan														
Alavieska	248	5256	21.20	123	911	248	5214	121	106	248	7241	2583	15186	
Haapajärvi	381	7795	20.46	196	1732	381	7752	166	220	360	14012	6720	28746	
Halsua	152	2932	19.29	76	545	152	2890	6	6	145	8217	6559	17714	
Himanka	158	2982	18.87	78	723	158	2980	37	16	154	7664	2375	13037	
Kalajoki	429	9909	23.10	234	2109	427	9834	131	92	410	18211	7807	36019	
Kannus	197	5327	27.04	99	1149	197	5284	35	30	195	12200	4689	22247	
Kaustinen	268	4809	17.94	159	1233	268	4787	72	46	256	10247	4664	19766	
Kälviä	195	4040	20.72	122	964	194	4023	111	125	192	11435	8264	23863	
Lestijärvi	78	1658	21.26	42	349	78	1657	19	43	78	5053	3598	10352	
Lohtaja	227	5472	24.11	117	1073	227	5453	112	68	224	12541	3921	22003	
Nivala	659	16097	24.43	372	3393	658	16029	345	279	634	15805	6697	38878	
Perho	200	4032	20.16	103	771	198	3965	84	49	198	11280	7886	23246	
Reisjärvi	253	6345	25.08	143	1181	253	6279	80	124	248	13017	4522	24008	
Sievi	287	7806	27.20	154	1655	287	7699	114	89	281	12305	7646	27846	
Toholampi	296	7483	25.28	126	1256	294	7401	132	97	292	13028	9516	30123	
Ullava	96	2188	22.80	51	433	95	2141	45	52	96	4196	2643	9079	
Veteli	264	5031	19.06	149	1139	264	4991	91	45	263	11008	7057	23141	
Ylivieska	298	6673	22.39	181	1846	296	6625	124	107	286	9801	3452	20033	
Yhteensä Sammanlagt Total	4686	105835	22.59	2525	22465	4675	105004	1825	1593	4560	197261	100598	405287	
Keski-Suomen														
Hankasalmi	350	6188	17.68	150	1106	347	6056	108	106	345	18551	1218	26063	
Joutsa	216	3398	15.73	77	609	212	3336	112	105	210	12447	999	16949	
Jyväskylä	11	98	8.90	4	41	11	85	4	3	9	351	47	499	
Jyväskylän mlk	194	2986	15.39	88	732	194	2902	139	170	180	7821	1109	12086	
Jämsä	263	5889	22.39	138	1857	261	5834	76	77	257	13940	1242	21148	
Jämsänkoski	102	1452	14.23	39	356	102	1438	67	110	97	6933	1101	9596	
Kannonkoski	99	1742	17.59	53	459	99	1687	28	17	99	4989	421	7170	
Karstula	303	5263	17.37	124	1140	300	5150	73	79	294	16256	2307	23905	
Keuruu	272	4778	17.56	110	1065	270	4648	88	97	268	18947	1606	25428	
Kinnula	137	2249	16.42	59	340	137	2224	37	26	132	7183	2136	11593	
Kivijärvi	76	1170	15.39	29	225	75	1156	50	66	75	4451	968	6655	
Konnevesi	202	3090	15.29	79	504	201	3069	76	60	198	12427	1045	16622	
Korpilahti	258	3832	14.85	98	773	256	3778	178	183	247	14523	1509	20048	
Kuhmoinen	145	1965	13.55	42	319	145	1935	113	170	140	10107	1482	13724	
Kyyjärvi	134	2552	19.04	69	555	134	2547	40	30	134	7964	1981	12527	
Laukaa	389	7928	20.38	158	1306	387	7786	251	281	378	19410	2359	29978	
Leivonmäki	67	814	12.15	19	116	65	791	31	46	65	4602	423	5885	
Luhanka	79	1186	15.02	37	305	76	1151	14	9	79	3967	483	5645	
Multia	140	1720	12.29	78	511	140	1706	71	97	135	8240	1833	11890	
Muurame	76	1042	13.71	14	159	76	1010	34	33	73	3443	395	4914	
Petäjävesi	167	2506	15.01	80	531	167	2469	73	66	163	9710	1231	13512	
Pihtipudas	329	6371	19.37	171	1683	329	6277	215	337	323	20676	5973	33357	
Pylkönmäki	77	1146	14.88	35	171	77	1114	35	20	75	4094	597	5857	
Saarijärvi	401	7406	18.47	216	1665	401	7308	213	281	382	18530	2391	28608	
Sumiainen	80	1122	14.03	32	228	80	1108	27	26	75	3909	300	5357	
Toivakka	117	1877	16.05	39	304	115	1820	59	99	112	5429	647	8052	
Uurainen	152	2280	15.00	73	452	152	2255	92	62	151	7177	1542	11060	
Viitasaari	296	5622	18.99	135	1134	295	5526	151	229	294	23565	1842	31257	
Äänekoski	224	3825	17.08	70	725	224	3781	112	106	216	10706	1023	15659	
Yhteensä Sammanlagt Total	5356	91495	17.08	2316	19370	5328	89946	2567	2992	5206	300346	40209	435042	

2.9. Jatkuu - Fortsätter - Continues

Maaseutuelin- keinopiiri/kunta Landsbyggs- näringsdistrikt/ kommun Rural Business District/ municipality	Pelto ja puutarha yhteensä Åker och trädgård sammanlagt Agricultural and horticultural land total		Keski- peltoala Medel- åkerareal Average area of arable land	Vuokrapelto Arrendeåker Rented arable land		Peltoa viljelytynä Åker i odling Arable land under cultivation		Luonnonniitty ja -laidun Naturäng och betesmark Rough grazing and pasturage		Metsämaa Skogsmark Forest land		Muu maa Övrig mark Other land	Yhteensä Samman- lagt Total
	kpl, st number	ha	ha	kpl, st umbe	ha	kpl, st number	ha	kpl, st number	ha	kpl, st number	ha	ha	ha
Kuopion													
Iisalmi	523	10976	20.99	232	2096	520	10732	305	366	506	20978	2345	34665
Juankoski	312	6011	19.27	167	1239	311	5947	178	284	304	12755	1353	20403
Kaavi	164	2098	12.79	82	466	161	2068	58	46	158	8946	590	11679
Karttula	148	1723	11.64	59	295	148	1693	72	94	146	8563	712	11091
Keitele	157	2701	17.20	58	444	157	2692	113	321	151	9959	1735	14716
Kiuruvesi	703	15943	22.68	327	2587	703	15639	286	330	693	35672	7361	59306
Kuopio	332	5833	17.57	141	1359	332	5692	209	293	317	14385	1553	22063
Lapinlahti	379	8846	23.34	146	1389	378	8691	172	189	364	17268	1744	28047
Leppävirta	413	6141	14.87	192	986	412	5963	213	216	403	25571	2023	33952
Maaninka	314	7511	23.92	162	1528	314	7393	179	261	309	13152	1526	22451
Nilsjä	403	7854	19.49	170	1167	399	7752	229	415	400	19393	2405	30067
Pielavesi	373	7204	19.31	189	1704	373	7185	211	239	369	21289	2741	31473
Rautalampi	236	3999	16.94	56	503	236	3974	111	99	231	11680	2471	18249
Rautavaara	100	1698	16.98	40	261	99	1689	56	80	99	6343	1151	9271
Siilinjärvi	274	6824	24.91	52	496	272	6691	125	115	261	11254	1449	19642
Sonkajärvi	366	7172	19.60	200	1549	365	7140	274	338	361	20782	3050	31341
Suonenjoki	346	4134	11.95	109	907	346	4046	99	68	318	18396	1703	24301
Tervo	150	2185	14.56	41	233	148	2131	75	87	150	8767	848	11886
Tuusniemi	221	3236	14.64	98	695	221	3191	133	111	219	10965	1027	15339
Varkaus	18	153	8.52	8	81	17	142	8	6	16	255	18	432
Varpaisjärvi	253	5075	20.06	124	882	253	4968	135	168	250	10931	2358	18531
Vehmersalmi	163	2840	17.43	71	455	162	2808	105	149	159	8585	1168	12742
Vesanto	244	3913	16.04	32	211	244	3860	77	77	242	13954	1143	19088
Vieremä	399	9369	23.48	161	1423	399	9145	211	204	394	20023	2948	32545
Yhteensä Sammanlagt Total	6991	133441	19.09	2917	22957	6970	131232	3634	4556	6820	349865	45423	533284
Pohjois-Karjalan													
Eno	153	1943	12.70	72	421	152	1883	59	66	151	9052	732	11793
Ilomantsi	200	2645	13.22	96	699	200	2610	65	75	191	11115	1975	15810
Joensuu	21	582	27.72	15	288	21	579	11	11	19	311	38	942
Juuka	328	5011	15.28	133	827	328	4941	179	216	324	18799	2834	26861
Kesälahti	147	2603	17.71	75	563	145	2462	20	25	145	6734	649	10011
Kiihtelysvaara	114	1735	15.22	50	418	112	1691	53	55	112	7240	1045	10075
Kitee	487	8423	17.30	222	1561	487	8354	130	121	479	21132	2044	31721
Kontiolahti	193	3273	16.96	82	694	192	3186	109	127	189	10952	1278	15630
Lieksa	333	6985	20.98	176	1418	333	6899	159	191	331	23849	2166	33191
Liperi	556	11653	20.96	262	2305	554	11589	376	477	542	17312	1937	31379
Nurmes	328	6234	19.01	173	1305	328	6135	246	403	325	18795	3250	28683
Outokumpu	188	3651	19.42	91	706	188	3589	134	188	184	8783	1216	13838
Polvijärvi	396	7865	19.86	190	1611	394	7756	303	530	387	14316	3987	26698
Pyhäselkä	175	3636	20.77	85	900	175	3600	123	250	169	5609	1196	10690
Rääkkylä	259	4503	17.39	109	780	259	4464	187	292	255	10193	2053	17042
Tohmajärvi	279	6848	24.55	142	1460	276	6671	139	190	274	12412	2772	22222
Tuupovaara	122	1325	10.86	53	388	122	1304	59	56	119	7017	787	9185
Valtimo	207	4745	22.92	102	960	206	4718	164	348	203	10819	2193	18106
Värtsilä	46	1092	23.73	29	182	46	1089	24	24	44	2319	248	3683
Yhteensä Sammanlagt Total	4532	84753	18.70	2157	17487	4518	83518	2540	3645	4443	216760	32403	337560

Maaseutuelin- keinopiiri/kunta Landsbygds- näringsdistrikt/ kommun <i>Rural Business District/ municipality</i>	Pelto ja puutarha yhteensä Åker och trädgård sammanlagt <i>Agricultural and horticultural land total</i>		Keski- peltoala Medel- åkerareal <i>Average area of arable land</i>		Vuokrapelto Arrendeåker <i>Rented arable land</i>		Peltoa viljeltynä Åker i odling <i>Arable land under cultivation</i>		Luonnonniitty ja -laidun Naturäng och betesmark <i>Rough grazing and pasturage</i>		Metsämaa Skogsmark <i>Forest land</i>		Muu maa Övrig mark <i>Other land</i>	Yhteensä Samman- lagt <i>Total</i>
	kpl, st <i>number</i>	ha	ha	kpl, st <i>umbe</i>	ha	kpl, st <i>number</i>	ha	kpl, st <i>number</i>	ha	kpl, st <i>number</i>	ha	kpl, st <i>number</i>	ha	ha
Kainuun														
Hyrynsalmi	117	1583	13.53	64	313	115	1530	40	15	117	7736	4580	13915	
Kajaani	114	1959	17.19	68	803	113	1927	52	40	106	6005	1714	9717	
Kuhmo	307	4355	14.18	153	860	304	4150	58	51	305	27406	8329	40142	
Paltamo	146	2150	14.72	81	597	145	2081	113	190	144	10499	2660	15499	
Puolanka	106	1676	15.81	74	465	106	1610	51	53	105	11083	4044	16856	
Ristijärvi	93	1571	16.89	52	408	93	1554	44	25	93	7905	2900	12401	
Sotkamo	426	6711	15.75	222	1717	425	6564	258	278	419	33816	4211	45016	
Suomussalmi	230	3348	14.56	143	833	230	3272	66	56	227	16793	10181	30378	
Vaala	191	5139	26.90	99	983	191	5071	39	83	185	16015	13548	34785	
Vuolijoki	91	1962	21.56	51	552	91	1933	4	2	88	7145	2829	11938	
Yhteensä Sammanlagt Total	1821	30453	16.72	1007	7532	1813	29691	725	792	1789	144403	54996	230645	
Oulun														
Haapavesi	341	8645	25.35	190	1878	341	8615	163	236	329	17180	11710	37772	
Hailuoto	62	1250	20.15	39	459	62	1247	42	224	61	3993	1280	6746	
Haukipudas	79	1137	14.40	47	388	78	1093	31	37	65	3116	1209	5499	
Ii	66	1006	15.24	37	312	66	960	34	39	64	4240	2228	7512	
Kempele	108	2272	21.04	53	647	107	2244	27	89	85	2326	1870	6556	
Kestilä	168	4035	24.02	77	815	168	4007	91	118	164	10280	6926	21358	
Kiiminki	73	934	12.80	24	208	73	907	39	49	70	4667	2302	7952	
Kuivaniemi	85	1455	17.12	37	389	85	1429	43	37	84	5718	3833	11043	
Kuusamo	376	5607	14.91	161	1339	376	5408	171	1191	365	42933	14865	64596	
Kärsämäki	212	5659	26.69	97	929	212	5543	129	171	210	11471	7262	24561	
Liminka	229	7646	33.39	107	1571	229	7557	113	390	211	8150	8131	24318	
Lumijoki	127	4268	33.61	65	1123	127	4250	87	579	119	4464	4102	13413	
Merijärvi	115	2409	20.95	68	560	115	2363	73	142	112	6808	2641	12000	
Muhos	192	6203	32.31	128	2007	191	6145	77	149	181	8682	8510	23544	
Oulainen	291	5757	19.78	114	1530	291	5734	167	215	279	12284	5477	23733	
Oulu	83	2007	24.18	55	690	83	1945	39	52	71	3487	2043	7588	
Oulunsalo	66	1120	16.97	29	288	66	1102	36	309	51	1712	632	3773	
Pattijoki	99	2115	21.36	58	513	99	2093	40	30	89	4133	1278	7556	
Piippola	78	1786	22.90	38	458	78	1779	26	21	77	5235	5147	12189	
Pudasjärvi	341	4183	12.27	238	1160	340	3879	145	1038	332	28059	21699	54979	
Pulkkiila	115	2875	25.00	48	434	113	2820	12	14	112	9953	3420	16262	
Pyhäjoki	189	3902	20.64	125	1154	189	3876	57	41	187	11685	5640	21268	
Pyhäntä	75	1531	20.41	37	293	75	1519	21	16	75	4130	3548	9224	
Pyhäsalmi	305	5637	18.48	167	1443	305	5497	180	388	299	15002	7670	28698	
Raahe	67	1390	20.74	39	543	67	1356	24	32	65	3473	1294	6189	
Rantsila	177	5256	29.69	82	745	176	5156	62	105	173	11348	11496	28206	
Ruukki	320	10568	33.03	150	2276	317	10471	164	238	311	14295	16327	41428	
Siikajoki	100	3124	31.24	51	769	100	3109	55	165	99	4830	2854	10972	
Taivalkoski	165	1595	9.67	71	321	165	1495	82	718	163	16403	6482	25199	
Temmes	54	1325	24.54	24	330	52	1293	40	47	54	2234	2028	5634	
Tyrnävä	249	10004	40.18	126	1935	248	9935	86	78	242	7632	6297	24012	
Utajärvi	175	3643	20.82	81	1015	174	3620	82	80	172	11593	11068	26384	
Vihanti	192	3789	19.73	89	1000	190	3721	28	25	189	12081	4592	20488	
Yli-i	128	2258	17.64	71	645	128	2195	53	43	124	7769	7675	17746	
Ylikiiminki	149	2163	14.52	68	421	148	2082	59	83	148	9650	9030	20926	
Yhteensä Sammanlagt Total	5651	128554	22.75	2891	30587	5634	126445	2578	7188	5432	331015	212565	679322	

2.9. Jatkuu - Fortsätter - Continues

Maaseutuelin- keinopiiri/kunta Landsbygds- näringsdistrikt/ kommun Rural Business District/ municipality	Pelto ja puutarha yhteensä Åker och trädgård sammanlagt Agricultural and horticultural land total		Keski- peltoala Medel- åkerareal Average area of arable land		Vuokrapelto Arrendeåker Rented arable land		Peltoa viljelynä Åker i odling Arable land under cultivation		Luonnonniitty ja -laidun Naturäng och betesmark Rough grazing and pasturage		Metsämaa Skogsmark Forest land		Muu maa Övrig mark Other land		Yhteensä Samman- lagt Total	
	kpl, st number	ha	ha	kpl, st umbe	ha	kpl, st number	ha	kpl, st number	ha	kpl, st number	ha	kpl, st number	ha	ha	ha	
Lapin																
Enontekiö	22	373	16.95	13	136	22	373	3	7	21	1604	2845	4828			
Inari	35	449	12.84	21	114	35	427	6	20	32	4248	1575	6291			
Kemi	4	56	13.99	4	22	4	54	3	10	3	159	19	245			
Kemijärvi	130	1497	11.51	77	526	130	1486	32	40	121	14205	8125	23866			
Keminmaa	94	1524	16.21	53	448	94	1384	61	147	89	5914	5020	12604			
Kittilä	126	1412	11.20	63	343	126	1365	50	498	125	19158	14309	35376			
Kolari	85	1039	12.22	59	412	85	1014	7	44	78	7980	5223	14287			
Muonio	37	416	11.24	21	91	37	404	1	18	33	4478	2141	7054			
Pelkosenniemi	32	364	11.37	21	112	32	360	5	5	29	4524	3601	8494			
Pello	82	1168	14.24	53	535	82	1099	39	41	78	7975	4797	13980			
Posio	289	3704	12.82	186	721	289	3587	33	31	287	29723	21184	54643			
Ranua	224	3926	17.53	116	925	224	3746	13	24	219	31559	28259	63768			
Rovaniem. mlk	343	4768	13.90	247	1555	342	4566	149	139	338	40212	26391	71509			
Salla	127	1689	13.30	81	526	127	1571	30	39	125	20748	13716	36192			
Savukoski	93	752	8.08	71	188	92	691	21	62	86	13313	9343	23470			
Simo	83	1601	19.30	53	447	83	1577	37	60	80	5922	5135	12718			
Sodankylä	212	2302	10.86	133	650	210	2171	90	685	208	29696	23973	56656			
Tervola	155	3334	21.51	99	884	155	3255	100	178	151	15635	13224	32370			
Tornio	282	6015	21.33	74	320	281	5814	167	289	264	11268	10701	28273			
Utsjoki	29	238	8.20	21	80	29	238	4	4	26	1730	574	2546			
Ylitornio	160	3135	19.59	99	1203	160	3117	68	130	156	15922	10608	29794			
Yhteensä Sammanlagt Total	2644	39761	15.04	1565	10235	2639	38300	919	2469	2549	285974	210762	538965			
Ahvenanmaa																
Brändö	26	111	4.28	8	17	24	81	25	111	26	204	980	1406			
Eckerö	34	509	14.97	27	238	34	496	24	104	31	1473	708	2795			
Finström	129	1982	15.36	77	609	127	1932	106	900	116	3083	1378	7342			
Föglö	49	641	13.09	35	263	48	617	45	489	46	1824	3150	6104			
Geta	53	624	11.77	37	133	53	619	38	267	45	1844	2895	5629			
Hammarland	92	1567	17.03	67	437	91	1536	75	546	80	3088	894	6095			
Jomala	131	3005	22.94	88	833	131	2984	108	547	121	4068	609	8230			
Kumlinge	31	194	6.24	19	81	31	185	20	382	26	403	1329	2309			
Kökar	21	163	7.77	16	106	20	162	21	338	-	-	180	681			
Lemland	44	688	15.63	28	276	44	688	36	202	40	1816	642	3348			
Lumparland	27	312	11.55	22	121	27	306	24	212	26	677	281	1483			
Maarianhamina	2	10	4.77	2	7	2	10	1	21	-	-	0	31			
Saltvik	108	1944	18.00	71	661	108	1919	87	350	97	2859	2294	7447			
Sottunga	12	156	13.02	11	41	12	156	12	296	12	143	539	1134			
Sund	67	1291	19.27	37	445	66	1266	57	282	61	1702	1188	4464			
Vårdö	34	472	13.87	22	159	34	463	24	141	31	1400	1791	3804			
Yhteensä Sammanlagt Total	860	13668	15.89	567	4428	852	13419	703	5190	758	24584	18859	62301			

3.1. Maatilojen lukumäärä ja peltoala omistajan mukaan maaseutuelinkeinopiireittäin kesällä 1995

3.1. Antal lantbrukslägenheter och åkerarealen enligt ägare och landsbygdsnäringsdistrikt sommaren 1995

3.1. Number of farms and field area by owner and Rural Business District in summer 1995

Maaseutu- elinkeino- piiri Landsbyggs- närings- distrikt Rural Business District	Yksityishenkilö Privat person Private individual		Perikunta, perheyhtiö Dödsbo, familjebolag Heirs, family company		Valtio Stat State		Kunta Kommun Municipality		Seurakunta Församling Parish	
	kpl, st number	ha	kpl, st number	ha	kpl, st number	ha	kpl, st number	ha	kpl, st number	ha
Uudenmaan	9236	215347	1805	29441	43	1481	30	2278	12	44
Turun	9991	238939	1987	41865	20	608	48	1706	12	57
Satakunnan	9409	162715	1771	20766	14	396	22	396	8	28
Hämeen	7259	150055	1301	19294	19	1319	27	665	3	5
Kymen	8034	130065	2134	24920	17	641	20	448	6	16
Mikkelin	7636	83628	1955	13328	16	258	10	174	10	70
Pirkanmaan	8475	125789	1980	21923	23	425	26	612	10	56
Etelä-Pohjanmaan	15192	256649	2504	29350	11	471	13	240	7	20
Vaasan	6462	102544	1169	13186	6	148	19	524	10	40
Keski-Pohjanmaan	5459	99498	1374	19382	12	323	12	302	5	14
Keski-Suomen	8207	99827	2038	14696	20	392	23	301	8	26
Kuopion	10200	142332	2251	20542	38	781	18	482	5	33
Pohjois-Karjalan	7382	93151	2186	15939	15	372	18	1046	6	17
Kainuun	4267	40070	1831	10280	12	678	8	102	6	55
Oulun	10444	139903	3631	32193	41	996	25	535	9	27
Lapin	6544	54914	2547	12995	36	632	10	184	7	40
Ahvenanmaa	943	12627	178	1504	2	197	1	16	1	5
Yhteensä Sammanlagt Total	135140	2148052	32642	341605	345	10117	330	10011	125	554

Maaseutu- elinkeino- piiri Landsbyggs- närings- distrikt Rural Business District	Osakeyhtiö Aktiebolag Stock company		Säätiö, tms. Stiftelse, e.dyl. Foundation		Osuuskunta, yhteismetsät Andelslag, samfällid skog Cooperative, forest in joint ownership		Rek. avoin/ky Öppet/kommanditbolag Commandity company		Yhteensä Sammanlagt Total	
	kpl, st number	ha	kpl, st number	ha	kpl, st number	ha	kpl, st number	ha	kpl, st number	ha
Uudenmaan	147	2482	47	1358	8	134	32	561	11360	253126
Turun	44	645	19	521	3	60	19	173	12143	284573
Satakunnan	25	225	13	49	-	-	5	32	11267	184608
Hämeen	42	1225	19	407	4	134	12	260	8686	173363
Kymen	24	213	12	143	2	11	13	213	10262	156669
Mikkelin	35	184	12	128	5	80	6	24	9685	97874
Pirkanmaan	54	619	22	222	2	4	10	65	10602	149715
Etelä-Pohjanmaan	26	196	13	144	8	64	13	103	17787	287237
Vaasan	26	259	8	43	1	2	8	18	7709	116763
Keski-Pohjanmaan	9	142	7	53	3	4	6	48	6887	119767
Keski-Suomen	43	438	10	53	-	-	7	48	10356	115780
Kuopion	35	149	9	59	4	29	8	40	12568	164446
Pohjois-Karjalan	41	342	10	78	8	38	11	46	9677	111030
Kainuun	19	182	9	39	3	19	3	8	6158	51432
Oulun	53	345	17	254	2	128	12	193	14234	174573
Lapin	41	819	3	20	2	9	6	26	9196	69640
Ahvenanmaa	2	17	2	6	-	-	1	1	1130	14375
Yhteensä Sammanlagt Total	666	8481	232	3579	55	715	172	1857	169707	2524971

3.2. Maatilojen lukumäärä ja peltoala omistajan mukaan maaseutukeskuksittain kesällä 1995

3.2. Antal lantbrukslägenheter och åkerarealen enligt ägare och landsbygdscentral sommaren 1995

3.2. Number of farms and field area by owner and Rural Centre in summer 1995

Maaseutukeskus Landsbygdscentral Rural Centre	Yksityishenkilö Privat person Private individual		Perikunta, perheyhtiö Dödsbo, familjebolag Heirs, family company		Valtio Stat State		Kunta Kommun Municipality		Seurakunta Församling Parish	
	kpl, st number	ha	kpl, st number	ha	kpl, st number	ha	kpl, st number	ha	kpl, st number	ha
Uudenmaan	5171	127180	880	15820	17	726	18	597	4	8
Nylands Svenska	2936	66855	697	11005	22	736	11	1679	5	27
Farma	9181	217629	1823	37756	20	608	47	1621	12	57
Finska Hushåll.	1902	30729	359	3323	6	216	2	19	3	13
Satakunnan	10160	169994	1955	22093	17	430	22	396	8	28
Pirkanmaan	6671	96742	1559	15901	18	382	19	443	8	47
Hämeen	6274	138668	1152	21121	18	1198	24	815	3	12
Päijät-Hämeen	3574	61985	760	8140	6	137	13	112	2	3
Kymenlaakson	4205	78456	917	12854	8	265	11	305	3	7
Etelä-Karjalan	3999	54819	1264	12865	9	376	9	142	4	10
Mikkelin	7636	83628	1955	13328	16	258	10	174	10	70
Pohjois-Savon	10200	142332	2251	20542	38	781	18	482	5	33
Pohjois-Karjalan	7382	93151	2186	15939	15	372	18	1046	6	17
Keski-Suomen	7481	92306	1828	13534	17	385	21	292	8	26
Etelä-Pohjanmaan	15192	256649	2504	29350	11	471	13	240	7	20
Österbottens Sv.	6462	102544	1169	13186	6	148	19	524	10	40
Keski-Pohjanmaan	3489	65289	856	12676	10	231	10	109	2	5
Oulun	12414	174112	4149	38899	43	1087	27	729	12	37
Kainuun	4267	40070	1831	10280	12	678	8	102	6	55
Lapin	6544	54914	2547	12995	36	632	10	184	7	40
Yhteensä										
Sammanlagt										
Total	135140	2148052	32642	341605	345	10117	330	10011	125	554

Maaseutukeskus Landsbygdscentral Rural Centre	Osakeyhtiö Aktiebolag Stock company		Säätiö, tms. Stiftelse, e.dyl. Foundation		Osuuskunta, yhteismetsät Andelslag, samfällid skog Cooperative, forest in joint ownership		Rek. avoin/ky Öppet/kommanditbolag Commodity company		Yhteensä Sammanlagt Total	
	kpl, st number	ha	kpl, st number	ha	kpl, st number	ha	kpl, st number	ha	kpl, st number	ha
Uudenmaan	64	988	19	254	1	5	12	181	6186	145759
Nylands Svenska	76	1461	23	752	7	129	19	377	3796	83021
Farma	43	640	18	519	3	60	18	169	11165	259058
Finska Hushåll.	9	50	7	358	-	-	2	3	2290	34710
Satakunnan	28	238	14	52	-	-	5	32	12209	193263
Pirkanmaan	40	508	19	206	2	4	9	61	8345	114295
Hämeen	43	1018	16	265	2	21	11	259	7543	163376
Päijät-Hämeen	13	322	7	162	2	112	5	22	4382	70996
Kymenlaakson	16	168	6	87	1	6	11	208	5178	92356
Etelä-Karjalan	8	45	6	57	1	6	2	4	5302	68325
Mikkelin	35	184	12	128	5	80	6	24	9685	97874
Pohjois-Savon	35	149	9	59	4	29	8	40	12568	164446
Pohjois-Karjalan	41	342	10	78	8	38	11	46	9677	111030
Keski-Suomen	41	424	9	49	-	-	5	35	9410	107052
Etelä-Pohjanmaan	26	196	13	144	8	64	13	103	17787	287237
Österbottens Sv.	26	259	8	43	1	2	8	18	7709	116763
Keski-Pohjanmaan	3	55	5	50	3	4	4	45	4382	78463
Oulun	59	432	19	257	2	128	14	196	16739	215877
Kainuun	19	182	9	39	3	19	3	8	6158	51432
Lapin	41	819	3	20	2	9	6	26	9196	69640
Yhteensä										
Sammanlagt										
Total	666	8481	232	3579	55	715	172	1857	169707	2524971

3.3. Maatilojen lukumäärä ja peltoala omistajan mukaan lääneittäin kesällä 1995 sekä koko maassa 1981 - 1995

3.3. Antal lantbrukslägenheter och åkerarealen enligt ägare och län i sommaren 1995 samt i hela landet 1981 - 1995

3.3. Number of farms and field area by owner and county in summer 1995 and in the whole country 1981 - 1995

Lääni Län County	Yksityishenkilö Privat person Private individual		Perikunta, perheyhtiö Dödsbo, familjebolag Heirs, family company		Valtio Stat State		Kunta Kommun Municipality		Seurakunta Församling Parish	
	kpl, st number	ha	kpl, st number	ha	kpl, st number	ha	kpl, st number	ha	kpl, st number	ha
Uudenmaan	8107	194034	1577	26825	39	1463	29	2276	9	34
Turun ja Porin	20359	419755	3939	64450	38	1022	71	2105	22	93
Hämeen	14658	261253	3044	38935	42	1744	48	1238	13	62
Kymen	8204	133276	2181	25719	17	641	20	448	7	18
Mikkelin	8712	98219	2192	15610	16	258	15	213	10	70
Pohjois-Karjalan	7382	93151	2186	15939	15	372	18	1046	6	17
Kuopion	10200	142332	2251	20542	38	781	18	482	5	33
Keski-Suomen	8207	99827	2038	14696	20	392	23	301	8	26
Vaasan	24048	402097	4237	50801	24	824	40	861	19	64
Oulun	17776	236567	6272	53588	58	1793	37	843	18	92
Lapin	6544	54914	2547	12995	36	632	10	184	7	40
Ahvenanmaan	943	12627	178	1504	2	197	1	16	1	5
Yhteensä - Sammanlagt										
Total	135140	2148052	32642	341605	345	10117	330	10011	125	554
1981	175933	2041340	41368	367153	579	12059	427	8469	101	1266
1982	171006	2037743	40159	358328	526	11808	378	7392	79	1044
1983	166960	2034546	39763	355053	446	11428	414	7723	68	872
1984	163284	2031949	39156	352453	452	11543	407	7782	69	860
1985	160246	2034696	38608	351066	451	11664	480	8317	70	881
1986	156495	2045390	37373	342603	449	11534	475	7581	65	770
1987	154424	2057407	36266	331305	447	11714	475	7310	66	770
1988	152220	2061841	35236	321181	441	11746	488	7162	63	776
1990	157370	2146669	40270	362128	254	10638	288	8844	150	866
1991	157261	2169659	40361	366680	408	12872	311	9474	150	796
1992	153845	2158814	41501	377905	414	12669	347	11675	167	896
1993	150044	2166730	39616	374108	365	12183	356	11328	152	689
1994	148752	2181304	38918	370527	328	11238	389	11672	154	782

Lääni Län County	Osakeyhtiö Aktiebolag Stock company		Säätiö, tms. Stiftelse, e.dyl. Foundation		Osuuskunta Andelslag Cooperative		Rek. avoin/ky Öppet/kommanditbolag Commandity company		Yhteensä Sammanlagt Total	
	kpl, st number	ha	kpl, st number	ha	kpl, st number	ha	kpl, st number	ha	kpl, st number	ha
Uudenmaan	140	2449	42	1006	8	134	31	559	9982	228780
Turun ja Porin	76	903	37	922	3	60	25	207	24570	489515
Hämeen	94	1838	40	619	5	136	22	325	17966	306149
Kymen	24	213	12	143	2	11	13	213	10480	160681
Mikkelin	37	190	13	138	6	82	6	24	11007	114802
Pohjois-Karjalan	41	342	10	78	8	38	11	46	9677	111030
Kuopion	35	149	9	59	4	29	8	40	12568	164446
Keski-Suomen	43	438	10	53	-	-	7	48	10356	115780
Vaasan	55	509	24	216	12	72	25	166	28484	455608
Oulun	78	615	30	317	5	147	17	204	24291	294164
Lapin	41	819	3	20	2	9	6	26	9196	69640
Ahvenanmaan	2	17	2	6	-	-	1	1	1130	14375
Yhteensä - Sammanlagt 1)										
Total	666	8481	232	3579	55	715	172	1857	169707	2524971
1981	336	8637	100	3022	60	1502	-	-	218904	2443447
1982	319	8354	109	3315	54	1215	-	-	212630	2429198
1983	346	8694	123	3567	45	1054	64	657	208229	2423595
1984	321	7904	119	3596	47	1055	78	770	203933	2417910
1985	343	8208	121	3373	47	1143	84	886	200450	2420235
1986	316	7690	120	3333	51	1056	86	775	195430	2420741
1987	308	7399	125	3256	49	886	84	1027	192244	2421074
1988	327	7188	121	3142	54	1091	99	1377	189049	2415505
1990	537	8247	281	4433	59	893	176	1473	199385	2544192
1991 1)	805	11190	331	4797	81	1204	238	2287	199946	2578960
1992 1)	772	10252	321	4698	80	1115	180	1563	197627	2579588
1993 1)	745	10431	300	4372	73	841	202	1861	191853	2582543
1994 1)	738	9967	297	4149	76	914	273	2380	189925	2592935

1) Osuuskunta sisältää yhteismetsät - Andelslag inkluderar samfälld skog - Cooperative includes forest in joint ownership

3.4. Aktiivitulojen lukumäärä ja peltoala omistajan mukaan maasetuelinkeinopiireittäin kesällä 1995 sekä koko maassa 1990 - 1995

3.4. Antal aktivl genheter och  kerarealen enligt  gare och landsbygdsn ringsdistrikt sommaren 1995 samt i hela landet 1990 - 1995

3.4. Number of active farms and field area by owner and Rural Business District in summer 1995 and in the whole country 1990 - 1995

Maaseutuelinkeinopiiri Landsbygdsn�ringsdistrikt Rural Business District	Yksityishenkil� Privat person Private individual		Perikunta, perheyhti� D�dsbo, familjebolag Heirs, family company		Valtio Stat State		Kunta Kommun Municipality		Seurakunta F�rsamling Parish	
	kpl, st number	ha	kpl, st number	ha	kpl, st number	ha	kpl, st number	ha	kpl, st number	ha
Uudenmaan	6727	202560	888	25471	16	1230	10	1108	-	-
Turun	8414	230885	1407	39460	8	502	20	635	1	12
Satakunnan	7109	151672	937	17548	4	329	7	130	1	10
H�meen	5471	140360	705	16444	6	1214	7	219	-	-
Kymen	5242	114075	996	19395	4	551	3	101	-	-
Mikkelin	4499	68890	692	8457	4	151	1	4	2	32
Pirkanmaan	5087	107952	805	16687	6	312	6	69	1	4
Etel�-Pohjanmaan	11337	233366	1247	23796	6	440	3	19	-	-
Vaasan	4878	95867	570	10840	2	137	7	120	1	2
Keski-Pohjanmaan	3989	89639	685	15774	3	225	1	61	-	-
Keski-Suomen	4711	82296	624	8605	5	190	4	132	-	-
Kuopion	6183	118781	774	13714	15	630	3	192	-	-
Pohjois-Karjalan	3922	74887	587	9160	2	250	4	196	-	-
Kainuun	1574	26493	238	3443	5	506	0	-	-	-
Oulun	4771	108358	847	18740	15	767	5	197	-	-
Lapin	2269	35436	363	3964	8	326	1	13	-	-
Ahvenanmaa	750	12127	103	1303	2	197	1	16	1	5
Yhteens� - Sammanlagt										
Total	86933	1893643	12468	252804	111	7956	83	3211	7	66
1990	109928	1938735	18482	273774	123	8994	118	4787	47	399
1991	107292	1927605	17947	270728	145	9312	122	5143	49	377
1992	102753	1891783	17774	272276	162	9307	146	6258	47	386
1993	98588	1885966	16846	271543	155	9151	145	4666	45	220
1994	97314	1902546	16306	269346	150	8696	167	5119	50	349

Maaseutuelinkeinopiiri Landsbygdsn�ringsdistrikt Rural Business District	Osakeyhti� Aktiebolag Stock company		S�ati�, tms. Stiftelse, e.dyl. Foundation		Osuuskunta Andelslag Cooperative		Rek. avoin/ky �ppet/kommanditbola Commodity company		Yhteens� Sammanlagt Total	
	kpl, st number	ha	kpl, st number	ha	kpl, st number	ha	kpl, st number	ha	kpl, st number	ha
Uudenmaan	53	1626	11	1085	1	88	22	491	7728	233660
Turun	23	506	3	432	1	55	12	150	9889	272636
Satakunnan	10	170	1	11	-	-	3	28	8072	169898
H�meen	22	1137	7	384	1	111	8	248	6227	160115
Kymen	7	97	2	38	-	-	10	200	6264	134457
Mikkelin	5	75	6	112	1	69	2	13	5212	77803
Pirkanmaan	29	447	5	175	-	-	7	58	5946	125705
Etel�-Pohjanmaan	10	111	-	-	1	47	9	94	12613	257873
Vaasan	7	187	4	33	-	-	3	11	5472	107196
Keski-Pohjanmaan	4	75	1	19	-	-	3	41	4686	105835
Keski-Suomen	9	227	1	25	-	-	2	21	5356	91495
Kuopion	10	70	2	29	-	-	4	26	6991	133441
Pohjois-Karjalan	12	180	1	55	-	-	4	25	4532	84753
Kainuun	1	4	1	3	-	-	2	4	1821	30453
Oulun	6	114	2	191	1	121	4	65	5651	128554
Lapin	3	22	-	-	-	-	-	-	2644	39761
Ahvenanmaa	2	17	1	3	-	-	-	-	860	13668
Yhteens� - Sammanlagt 1)										
Total	213	5065	48	2594	6	490	95	1475	99964	2167304
1990	201	6669	100	3369	18	728	97	1255	129114	2238710
1991 1)	256	7085	113	3085	23	941	137	1986	126084	2226261
1992 1)	254	6425	108	3203	19	827	86	1270	121349	2191735
1993 1)	273	7021	103	3185	14	527	112	1603	116281	2183882
1994 1)	280	6664	97	3069	15	633	131	1972	114510	2198393

1) Osuuskunta sis lt  yhteismets t - Andelslag inkluderar samf lld skog - Cooperative includes forest in joint ownership

3.5. Maatilojen lukumäärä ja peltoala omistajan mukaan peltosuuruusluokittain kesällä 1995

3.5. Antal lantbrukslägenheter och åkerarealen enligt ägare och åkerstorleksgrupp sommaren 1995

3.5. Number of farms and field area by owner and field area group in summer 1995

Peltosuuruusluokka Åkerstorleksgrupp Field area group	Yksityishenkilö Privat person Private individual		Perikunta, perheyhtiö Dödsbo, familjebolag Heirs, family company		Valtio Stat State		Kunta Kommun Municipality		Seurakunta Församling Parish	
	kpl, st number	ha	kpl, st number	ha	kpl, st number	ha	kpl, st number	ha	kpl, st number	ha
1.00 - 1.99 ha	14470	20227	6247	8807	46	67	28	40	35	54
2.00 - 2.99 ha	8904	21587	3837	9289	40	96	24	60	29	70
3.00 - 4.99 ha	14257	55563	5526	21466	49	189	36	141	31	122
5.00 - 9.99 ha	26238	192351	7513	53090	50	350	65	467	14	78
10.00 - 14.99 ha	19031	234838	3308	40138	26	311	26	330	12	141
15.00 - 19.99 ha	14152	245689	1869	32293	21	354	29	493	1	20
20.00 - 24.99 ha	10682	238592	1190	26560	17	385	17	376	2	44
25.00 - 29.99 ha	7859	214995	758	20676	13	354	17	451	1	26
30.00 - 39.99 ha	9408	323429	943	32498	18	624	18	631	-	-
40.00 - 49.99 ha	4646	206963	550	24488	7	326	13	596	-	-
50.00 - 74.99 ha	3901	232041	568	34187	19	1214	25	1546	-	-
75.00 - 99.99 ha	1020	86807	165	14150	14	1214	14	1204	-	-
100.00- ha	572	74971	168	23962	25	4633	18	3677	-	-
Yhteensä Sammanlagt Total	135140	2148052	32642	341605	345	10117	330	10011	125	554

Peltosuuruusluokka Åkerstorleksgrupp Field area group	Osakeyhtiö Aktiebolag Stock company		Säätiö, tms. Stiftelse, e.dyl. Foundation		Osuuskunta, yhteismetsät Andelslag, samfälld skog Cooperative, forest in joint ownership		Rek. avoin/ky Öppet/kommanditbolag Commandity company		Yhteensä Sammanlagt Total	
	kpl, st number	ha	kpl, st number	ha	kpl, st number	ha	kpl, st number	ha	kpl, st number	ha
1.00 - 1.99 ha	125	175	72	104	16	23	37	52	21076	29548
2.00 - 2.99 ha	108	260	41	102	6	15	26	62	13015	31540
3.00 - 4.99 ha	129	491	31	117	10	40	38	148	20107	78278
5.00 - 9.99 ha	125	871	37	261	12	89	29	198	34083	247755
10.00 - 14.99 ha	57	698	11	149	5	59	10	112	22486	276776
15.00 - 19.99 ha	38	633	8	140	-	-	8	140	16126	279762
20.00 - 24.99 ha	13	292	4	94	-	-	6	133	11931	266475
25.00 - 29.99 ha	11	303	6	159	-	-	2	52	8667	237016
30.00 - 39.99 ha	13	451	3	113	-	-	4	133	10407	357879
40.00 - 49.99 ha	11	506	2	94	1	47	3	131	5233	233150
50.00 - 74.99 ha	18	1105	5	307	2	123	5	315	4543	270838
75.00 - 99.99 ha	8	688	5	452	1	88	3	280	1230	104882
100.00- ha	10	2008	7	1488	2	232	1	100	803	111071
Yhteensä Sammanlagt Total	666	8481	232	3579	55	715	172	1857	169707	2524971

3.6. Aktiivilojen lukumäärä ja peltoala omistajan mukaan peltosuuruusluokittain kesällä 1995
3.6. Antal aktivlängheter och åkerarealen enligt ägare och åkerstorleksgrupp sommaren 1995
3.6. Number of active farms and field area by owner and field area group in summer 1995

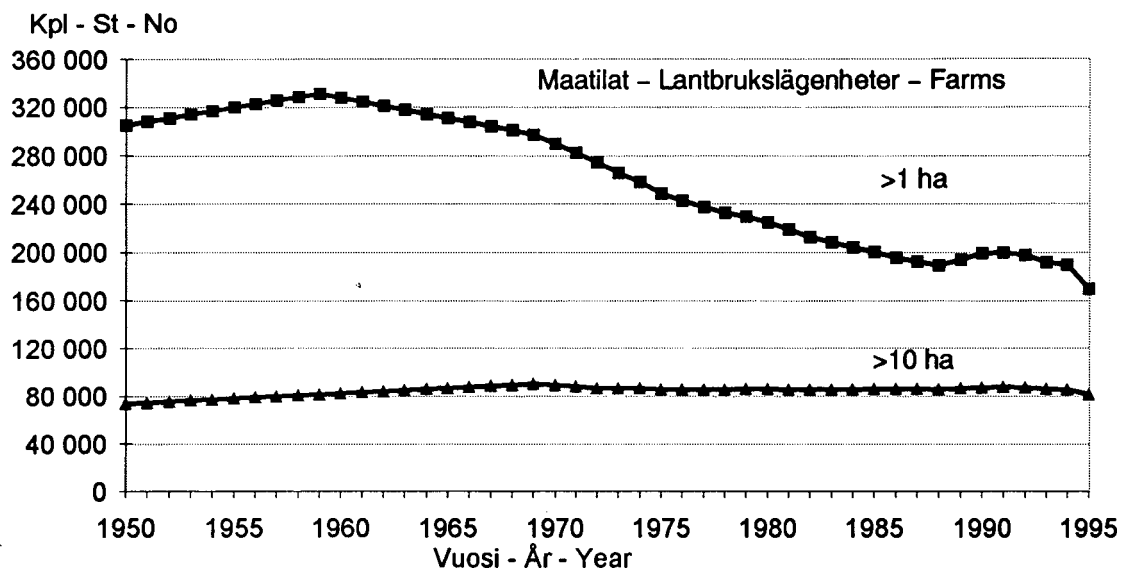
Peltosuuruusluokka Åkerstorleksgrupp Field area group	Yksityishenkilö Privat person Private individual		Perikunta, perheyhtiö Dödsbo, familjebolag Heirs, family company		Valtio Stat State		Kunta Kommun Municipality		Seurakunta Församling Parish	
	kpl, st number	ha	kpl, st number	ha	kpl, st number	ha	kpl, st number	ha	kpl, st number	ha
1.00 - 1.99 ha	1330	1929	198	292	-	-	2	3	-	-
2.00 - 2.99 ha	1314	3216	294	719	2	4	1	3	1	2
3.00 - 4.99 ha	5527	21669	1185	4681	5	20	15	59	1	4
5.00 - 9.99 ha	14085	106284	2872	21117	10	70	15	111	1	5
10.00 - 14.99 ha	14678	182460	2180	26695	5	56	8	103	3	33
15.00 - 19.99 ha	12766	222073	1557	26977	5	86	6	103	-	-
20.00 - 24.99 ha	10151	226902	1093	24404	8	182	2	46	1	22
25.00 - 29.99 ha	7667	209810	729	19884	5	136	4	106	-	-
30.00 - 39.99 ha	9306	320020	916	31580	12	413	6	205	-	-
40.00 - 49.99 ha	4624	205976	547	24359	5	235	6	285	-	-
50.00 - 74.99 ha	3895	231689	564	33985	17	1091	8	489	-	-
75.00 - 99.99 ha	1018	86642	165	14150	12	1029	4	332	-	-
100.00- ha	572	74971	168	23962	25	4633	6	1367	-	-
Yhteensä										
Sammanlagt										
Total	86933	1893643	12468	252804	111	7956	83	3211	7	66

Peltosuuruusluokka Åkerstorleksgrupp Field area group	Osakeyhtiö Aktiebolag Stock company		Säätiö, tms. Stiftelse, e.dyl. Foundation		Osuuskunta, yhteismetsät Andelslag, samfällid skog Cooperative, forest in joint ownership		Rek. avoin/ky Öppet/kommanditbolag Commodity company		Yhteensä Sammanlagt Total	
	kpl, st number	ha	kpl, st number	ha	kpl, st number	ha	kpl, st number	ha	kpl, st number	ha
1.00 - 1.99 ha	8	11	-	-	-	-	7	8	1545	2242
2.00 - 2.99 ha	17	43	3	8	-	-	7	16	1639	4011
3.00 - 4.99 ha	43	160	2	8	-	-	26	101	6804	26702
5.00 - 9.99 ha	40	288	9	70	-	-	17	118	17049	128063
10.00 - 14.99 ha	29	357	5	67	-	-	10	112	16918	209883
15.00 - 19.99 ha	19	321	3	53	-	-	6	108	14362	249721
20.00 - 24.99 ha	9	201	2	49	-	-	6	133	11272	251940
25.00 - 29.99 ha	7	194	5	131	-	-	2	52	8419	230312
30.00 - 39.99 ha	10	343	3	113	-	-	3	102	10256	352775
40.00 - 49.99 ha	7	323	2	94	1	47	3	131	5195	231450
50.00 - 74.99 ha	13	800	4	248	2	123	5	315	4508	268740
75.00 - 99.99 ha	3	258	3	265	1	88	3	280	1209	103044
100.00- ha	8	1766	7	1488	2	232	-	-	788	108420
Yhteensä										
Sammanlagt										
Total	213	5065	48	2594	6	490	95	1475	99964	2167304

9. Maatilojen lukumäärä, >1 ha ja >10 ha, 1950-95

9. Antal lantbrukslägenheter, >1 ha och >10 ha, 1950-95

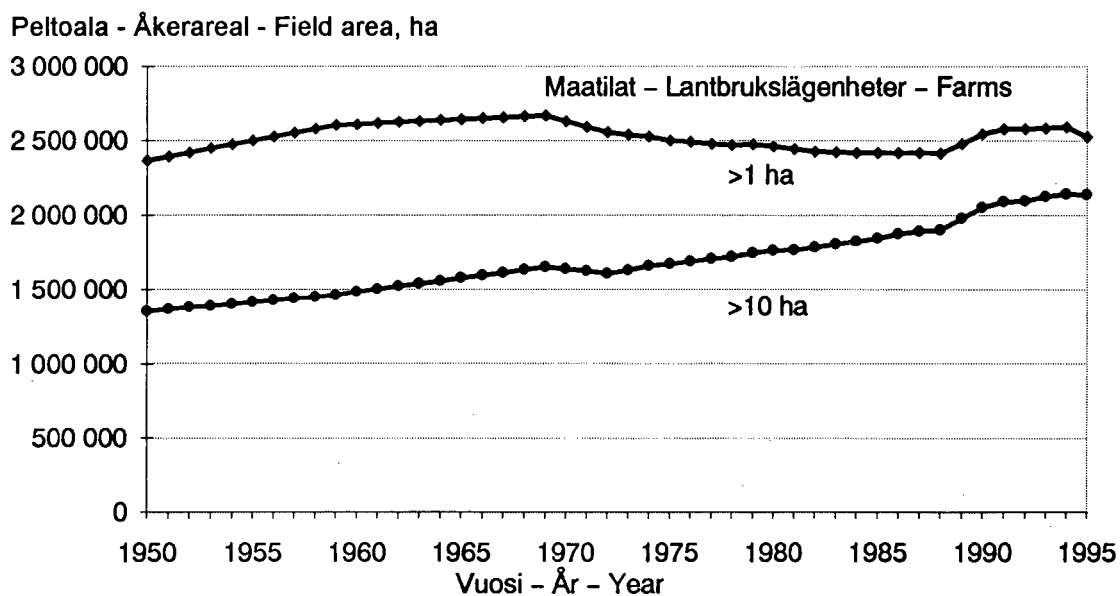
9. Number of farms, >1 ha and >10 ha, 1950-95



10. Maatilojen peltoala 1950-95

10. Lantbrukslägenheternas åkerareal 1950-95

10. Arable land area on farms 1950-95



4.1. Maatilojen ja pellon jakauma viljelijän maataloudesta saamien tulojen mukaan yksityishenkilöiden omistamilla maatiloilla maaseutuelinkeinopiireittäin kesällä 1995

4.1. Lantbrukslägenheternas och åkerarealens fördelning enligt odlarens inkomster av lantbruket på lantbrukslägenheterna i privat ägo och landsbygdsnäringsdistrikt sommaren 1995

4.1. Number and arable area of farms by farmer's income from agriculture on privately owned farms by Rural Business District in summer 1995

Maaseutu- elinkeino- piiri Landsbyggs- närings- distrikt <i>Rural Business District</i>	Maataloudesta saadun tulon osuus viljelijän kokonaistuloista Andelen inkomster av lantbruket av odlarens totala inkomster <i>Income from agriculture as proportion of farmer's total income</i>								
	> 75%			50-75%			25-50%		
	Tilaluku Antal lägenheter <i>Number of farms</i>	Peltoala Åkerareal <i>Area of arable land</i> ha	ha/tila ha/gård <i>ha/farm</i>	Tilaluku Antal lägenheter <i>Number of farms</i>	Peltoala Åkerareal <i>Area of arable land</i> ha	ha/tila ha/gård <i>ha/farm</i>	Tilaluku Antal lägenheter <i>Number of farms</i>	Peltoala Åkerareal <i>Area of arable land</i> ha	ha/tila ha/gård <i>ha/farm</i>
Uudenmaan	3776	144739	38.33	764	21032	27.53	759	13331	17.56
Turun	4858	166919	34.36	918	21936	23.90	1040	17432	16.76
Satakunnan	3810	107152	28.12	861	16884	19.61	957	13299	13.90
Hämeen	3328	102640	30.84	579	13005	22.46	518	7932	15.31
Kymen	3201	83648	26.13	554	10920	19.71	616	8505	13.81
Mikkelin	2629	47584	18.10	521	7138	13.70	422	3931	9.31
Pirkanmaan	2827	75852	26.83	552	11466	20.77	631	8746	13.86
Etelä-Pohjanmaan	6159	160672	26.09	1367	25360	18.55	1676	23264	13.88
Vaasan	2574	66388	25.79	653	11539	17.67	664	8490	12.79
Keski-Pohjanmaan	2477	63425	25.61	226	3906	17.28	244	3058	12.53
Keski-Suomen	2717	58644	21.58	514	8300	16.15	451	5292	11.73
Kuopion	4044	89335	22.09	500	7815	15.63	429	4589	10.70
Pohjois-Karjalan	2641	59247	22.43	352	5639	16.02	352	3763	10.69
Kainuun	1003	19345	19.29	130	1855	14.27	89	915	10.28
Oulun	2568	72974	28.42	343	6498	18.94	347	4874	14.05
Lapin	1361	26858	19.73	145	1647	11.36	118	1018	8.63
Ahvenanmaa	382	8685	22.74	96	1247	12.99	97	895	9.22
Yhteensä Sammanlagt Total	50355	1354107	26.89	9075	176185	19.41	9410	129334	13.74

<25%			Osuus tuntematon Andel okänd <i>Proportion unknown</i>			Yhteensä Sammanlagt <i>Total</i>			Maaseutu- elinkeinopiiri Landsbygdsnärings- distrikt <i>Rural Business District</i>
Tilaluku Antal lägenheter <i>Number of farms</i>	Peltoala Åkerareal <i>Area of arable land</i>	ha/tila ha/gård <i>ha/farm</i>	Tilaluku Antal lägenheter <i>Number of farms</i>	Peltoala Åkerareal <i>Area of arable land</i>	ha/tila ha/gård <i>ha/farm</i>	Tilaluku Antal lägenheter <i>Number of farms</i>	Peltoala Åkerareal <i>Area of arable land</i>	ha/tila ha/gård <i>ha/farm</i>	
ha			ha			ha			
986	9810	9.95	2951	26434	8.96	9236	215347	23.32	Uudenmaan
968	9535	9.85	2207	23117	10.47	9991	238939	23.92	Turun
1257	9276	7.38	2524	16105	6.38	9409	162715	17.29	Satakunnan
525	4780	9.10	2309	21697	9.40	7259	150055	20.67	Hämeen
710	5945	8.37	2953	21047	7.13	8034	130065	16.19	Kymen
510	3130	6.14	3554	21846	6.15	7636	83628	10.95	Mikkelin
1045	8155	7.80	3420	21570	6.31	8475	125789	14.84	Pirkanmaan
1869	16298	8.72	4121	31055	7.54	15192	256649	16.89	Etelä-Pohjanmaan
755	5928	7.85	1816	10199	5.62	6462	102544	15.87	Vaasan
405	3273	8.08	2107	25836	12.26	5459	99498	18.23	Keski-Pohjanmaan
755	5363	7.10	3770	22227	5.90	8207	99827	12.16	Keski-Suomen
589	4124	7.00	4638	36469	7.86	10200	142332	13.95	Kuopion
598	4193	7.01	3439	20309	5.91	7382	93151	12.62	Pohjois-Karjalan
236	1682	7.13	2809	16273	5.79	4267	40070	9.39	Kainuun
695	5489	7.90	6491	50069	7.71	10444	139903	13.40	Oulun
263	1639	6.23	4657	23752	5.10	6544	54914	8.39	Lapin
96	636	6.63	272	1165	4.28	943	12627	13.39	Ahvenanmaa
12262	99255	8.09	54038	389171	7.20	135140	2148052	15.90	Yhteensä Sammanlagt <i>Total</i>

4.2. Aktiivitulojen ja pellon jakauma viljelijän maataloudesta saamien tulojen mukaan yksityishenkilöiden omistamilla maataloilla maaseutuelinkeinopiireittäin kesällä 1995

4.2. Aktivlägenheternas och åkerarealens fördelning enligt odlarens inkomster av lantbruket på lantbrukslägenheterna i privat ägo och landsbygdsnäringsdistrikt sommaren 1995

4.2. Number and arable area of active farms by farmers income from agriculture on privately owned farms by Rural Business District in summer 1995

Maaseutu- elinkeino- piiri Landsbyggsnärings- distrikt <i>Rural Business District</i>	Maataloudesta saadun tulon osuus viljelijän kokonaistuloista Andelen inkomster av lantbruket av odlarens totala inkomster <i>Income from agriculture as proportion of farmer's total income</i>								
	> 75%			50-75%			25-50%		
	Tilaluku Antal lägenheter <i>Number of farms</i>	Peltoala Åkerareal <i>Area of arable land</i>	ha/tila ha/gård <i>ha/farm</i>	Tilaluku Antal lägenheter <i>Number of farms</i>	Peltoala Åkerareal <i>Area of arable land</i>	ha/tila ha/gård <i>ha/farm</i>	Tilaluku Antal lägenheter <i>Number of farms</i>	Peltoala Åkerareal <i>Area of arable land</i>	ha/tila ha/gård <i>ha/farm</i>
	ha			ha			ha		
Uudenmaan	3720	144100	38.74	750	20874	27.83	738	13127	17.79
Turun	4817	166391	34.54	908	21786	23.99	1018	17220	16.92
Satakunnan	3772	106786	28.31	838	16664	19.89	933	13131	14.07
Hämeen	3309	102419	30.95	564	12871	22.82	503	7831	15.57
Kymen	3145	83014	26.40	536	10703	19.97	573	8199	14.31
Mikkelin	2555	46993	18.39	474	6643	14.02	371	3591	9.68
Pirkanmaan	2726	74844	27.46	519	11137	21.46	582	8383	14.40
Etelä-Pohjanmaan	6096	159986	26.24	1328	24918	18.76	1631	22909	14.05
Vaasan	2554	66210	25.92	642	11448	17.83	651	8398	12.90
Keski-Pohjanmaan	2432	62841	25.84	212	3734	17.61	226	2837	12.55
Keski-Suomen	2648	57861	21.85	481	7998	16.63	400	4879	12.20
Kuopion	3976	88474	22.25	470	7456	15.86	389	4221	10.85
Pohjois-Karjalan	2580	58495	22.67	317	5278	16.65	282	3202	11.36
Kainuun	988	19169	19.40	123	1781	14.48	82	846	10.32
Oulun	2497	72075	28.86	324	6256	19.31	317	4587	14.47
Lapin	1336	26593	19.90	137	1558	11.37	109	961	8.81
Ahvenanmaa	380	8677	22.83	96	1247	12.99	96	893	9.30
Yhteensä									
Sammanlagt									
Total	49531	1344926	27.15	8719	172351	19.77	8901	125214	14.07

<25%			Osuus tuntematon Andel okänd <i>Proportion unknown</i>			Yhteensä Sammanlagt <i>Total</i>			Maaseutu- elinkeinopiiri Landsbygdsnärings- distrikt <i>Rural Business District</i>
Tilaluku Antal lägenheter <i>Number of farms</i>	Peltoala Åkerareal <i>Area of arable land</i>	ha/tila ha/gård <i>ha/farm</i>	Tilaluku Antal lägenheter <i>Number of farms</i>	Peltoala Åkerareal <i>Area of arable land</i>	ha/tila ha/gård <i>ha/farm</i>	Tilaluku Antal lägenheter <i>Number of farms</i>	Peltoala Åkerareal <i>Area of arable land</i>	ha/tila ha/gård <i>ha/farm</i>	
ha			ha			ha			
770	8483	11.02	749	15977	21.33	6727	202561	30.11	Uudenmaan
820	8754	10.68	851	16734	19.66	8414	230885	27.44	Turun
989	7831	7.92	577	7260	12.58	7109	151672	21.34	Satakunnan
399	4054	10.16	696	13185	18.94	5471	140360	25.66	Hämeen
489	4709	9.63	499	7450	14.93	5242	114075	21.76	Kymen
339	2314	6.83	760	9348	12.30	4499	68889	15.31	Mikkelin
698	6250	8.95	562	7339	13.06	5087	107953	21.22	Pirkanmaan
1435	13361	9.31	847	12191	14.39	11337	233365	20.58	Etelä-Pohjanmaan
679	5563	8.19	352	4247	12.07	4878	95866	19.65	Vaasan
273	2292	8.40	846	17936	21.20	3989	89640	22.47	Keski-Pohjanmaan
517	4181	8.09	665	7377	11.09	4711	82296	17.47	Keski-Suomen
389	2960	7.61	959	15670	16.34	6183	118781	19.21	Kuopion
330	2682	8.13	413	5229	12.66	3922	74886	19.09	Pohjois-Karjalan
115	1003	8.72	266	3694	13.89	1574	26493	16.83	Kainuun
417	3671	8.80	1216	21769	17.90	4771	108358	22.71	Oulun
177	1200	6.78	510	5125	10.05	2269	35437	15.62	Lapin
83	603	7.26	95	708	7.45	750	12128	16.17	Ahvenanmaa
8919	79912	8.96	10863	171239	15.76	86933	1893642	21.78	Yhteensä Sammanlagt Total

5.1. Maatilojen keskimääräinen peltoala (ha) maaseutuelinkeinopiireittäin

kesällä 1995 sekä koko maassa 1983 - 1995

5.1. Lantbrukslägenheternas medelåkerareal (ha) enligt landsbygdsnäringsdistrikt sommaren 1995 samt i hela landet 1983 - 1995

5.1. Average size of farms by Rural Business District (ha) in summer 1995 and in the whole country 1983 - 1995

Maaseutu- elinkeino- piiri Landsbygds- näringsdistrikt <i>Rural Business District</i>	Kaikki tilat Alla lantbrukslägenheter <i>All farms</i>				Aktiivitalat 1) Aktiva lägenheter 1) <i>Active farms 1)</i>			
	> 1 ha		> 3 ha		> 1 ha		> 3 ha	
	1994	1995	1994	1995	1994	1995	1994	1995
Uudenmaan	20.56	22.28	25.68	27.16	27.21	30.24	29.12	31.15
Turun	21.57	23.44	25.57	26.94	25.59	27.57	27.39	28.70
Satakunnan	14.67	16.38	18.11	19.41	18.95	21.05	20.59	21.89
Hämeen	18.61	19.96	22.21	23.11	23.54	25.71	25.07	26.29
Kymen	14.02	15.27	17.27	18.31	18.94	21.46	20.15	21.92
Mikkelin	9.55	10.11	12.02	12.58	12.42	14.93	13.77	15.34
Pirkanmaan	12.83	14.12	16.30	17.41	18.30	21.14	19.99	21.79
Etelä-Pohjanmaan	14.53	16.15	17.00	18.34	18.48	20.44	19.43	20.83
Vaasan	13.41	15.15	17.15	18.35	17.88	19.59	19.26	20.18
Keski-Pohjanmaan	15.84	17.39	18.37	19.79	20.47	22.59	21.45	23.02
Keski-Suomen	10.27	11.18	13.24	14.05	14.49	17.08	15.92	17.64
Kuopion	12.09	13.08	14.86	15.72	17.02	19.09	18.25	19.61
Pohjois-Karjalan	10.85	11.47	14.29	14.93	16.16	18.70	17.55	19.18
Kainuun	8.06	8.35	10.43	10.83	14.49	16.72	15.44	17.12
Oulun	11.41	12.26	14.65	15.63	20.16	22.75	21.49	23.39
Lapin	7.10	7.57	9.94	10.48	11.60	15.04	13.53	15.95
Ahvenanmaa	10.79	12.72	15.43	16.57	14.09	15.89	16.41	17.63
Yhteensä								
Sammanlagt								
Total	13.65	14.88	17.09	18.17	19.20	21.68	20.69	22.33

Koko maa - Hela landet

Whole country

Vuosi - År <i>Year</i>	Kaikki tilat Alla lantbrukslägenheter <i>All farms</i>		Aktiivitalat 1) Aktiva lägenheter 1) <i>Active farms 1)</i>	
	> 1 ha	> 3 ha	> 1 ha	> 3 ha
	1983	11.63	13.51	..
1984	11.85	13.79
1985	12.07	14.02
1986	12.38	14.39
1987	12.59	14.63
1988	12.77	14.86
1990	12.76	15.89	17.34	18.58
1991	12.90	16.15	17.66	19.02
1992	13.05	16.32	18.06	19.50
1993	13.46	16.83	18.78	20.27

1) Ennen vuotta 1995 laskettiin aktiivitaloihin myös kaikki ne maatilat, joiden päätuotantosuunta oli metsätalous tai muu tuotantotoiminta

1) Före 1995 räknades alla lantbrukslägenheter som hade skogsbruk eller annan produktion som produktionsinriktning till aktiva lägenheter

1) Before 1995 all farms with forestry or other production as their main type of production were classified as active farms

5.2. Maatilojen peltoalan keskiarvo, mediaani ja fraktiilit maaseutuelinkeinopiireittäin kesällä 1995 sekä koko maassa 1990, 1992, 1994 ja 1995

5.2. Medeltalet, medianen och fraktilerna av lantbrukslägenheternas åkerarealer enligt landsbygdsnäringsdistrikt sommaren 1995 samt i hela landet 1990, 1992, 1994 och 1995

5.2. Average size, median and fractions on farms by Rural Business District in summer 1995 and in the whole country 1990, 1992, 1994 and 1995

A. Kaikki maatilat - Alla lantbrukslägenheter - All farms

Maaseutuelinkeinopiiri Landsbygdsnärings- distrikt <i>Rural Business District</i>	Tiloja Lägenheter <i>Farms</i>	Keskiarvo Medeltal <i>Mean</i>	Fraktiilit - Fraktiler - Fractions 1)				
			10 %	25 %	50 % Mediaani Median <i>Median</i>	75 %	90 %
Uudenmaan	11360	22.28	1.72	4.10	13.47	30.10	52.32
Turun	12143	23.44	2.10	6.39	16.33	32.29	52.51
Satakunnan	11267	16.38	1.90	4.39	10.64	22.26	37.39
Hämeen	8686	19.96	2.10	5.59	13.78	27.00	44.40
Kymen	10262	15.27	1.76	4.20	10.90	20.84	33.88
Mikkelin	9685	10.11	1.58	3.20	7.11	13.84	22.24
Pirkanmaan	10602	14.12	1.65	3.49	8.31	18.53	33.41
Etelä-Pohjanmaan	17787	16.15	2.26	5.65	12.29	22.06	33.90
Vaasan	7709	15.15	1.67	4.00	11.10	22.03	33.68
Keski-Pohjanmaan	6887	17.39	2.20	6.02	14.57	24.93	35.70
Keski-Suomen	10356	11.18	1.59	3.16	7.27	15.27	25.85
Kuopion	12568	13.08	1.82	3.86	9.13	18.60	29.60
Pohjois-Karjalan	9677	11.47	1.49	2.80	7.30	16.00	26.80
Kainuun	6158	8.35	1.50	2.72	5.47	10.30	18.74
Oulun	14234	12.26	1.58	3.00	6.66	15.31	30.35
Lapin	9196	7.57	1.40	2.25	4.48	9.03	18.34
Ahvenanmaa	1130	12.72	1.50	2.86	7.74	18.47	31.17
Yhteensä Sammanlagt Total	169707	14.88	1.70	3.70	9.36	20.10	34.13
1990	199385	12.76	1.62	3.36	8.35	17.24	28.57
1992	197627	13.05	1.61	3.32	8.39	17.52	29.46
1994	189925	13.65	1.60	3.32	8.55	18.33	31.40

B. Aktiivitat - Aktiva lägenheter - Active farms

Maaseutuelinkeinopiiri Landsbygdsnärings- distrikt <i>Rural Business District</i>	Tiloja Lägenheter <i>Farms</i>	Keskiarvo Medeltal <i>Mean</i>	Fraktiilit - Fraktiler - Fractions 1)				
			10 %	25 %	50 % Mediaani Median <i>Median</i>	75 %	90 %
Uudenmaan	7728	30.24	5.40	11.51	22.38	38.75	62.00
Turun	9889	27.57	5.06	10.75	20.80	36.78	57.39
Satakunnan	8072	21.05	4.40	8.46	15.65	27.49	43.21
Hämeen	6227	25.71	6.03	11.30	19.76	32.86	50.82
Kymen	6264	21.47	5.93	10.49	17.45	27.61	40.90
Mikkelin	5212	14.93	4.60	7.53	12.53	19.21	27.69
Pirkanmaan	5946	21.14	4.60	8.46	15.81	27.65	43.56
Etelä-Pohjanmaan	12613	20.45	5.60	10.20	17.05	26.62	38.58
Vaasan	5472	19.59	4.78	9.12	16.33	26.45	38.30
Keski-Pohjanmaan	4686	22.59	6.88	12.69	20.45	29.70	40.03
Keski-Suomen	5356	17.08	4.31	7.75	13.83	22.67	33.35
Kuopion	6991	19.09	5.00	9.30	16.27	25.51	36.32
Pohjois-Karjalan	4532	18.70	5.00	9.06	15.81	24.68	34.99
Kainuun	1821	16.72	5.25	8.63	13.92	21.50	30.35
Oulun	5651	22.75	4.84	9.32	17.90	30.23	45.43
Lapin	2644	15.04	3.36	6.00	12.32	20.37	29.91
Ahvenanmaa	860	15.89	2.81	5.21	12.04	22.29	34.02
Yhteensä Sammanlagt Total	99964	21.68	5.00	9.40	16.93	28.00	42.66
1990	129114	17.34	3.70	7.35	13.50	22.47	34.33
1992	121349	18.06	3.49	7.34	13.97	23.51	36.30
1994	114510	19.20	3.50	7.60	14.72	25.11	39.00

1) Sarakkeessa esitetään sellaisen tilan peltoala, jonka alapuolelle jää prosentoin ilmaiseva määrä maataloista.

1) Fraktilens anger den procentuella andelen av lägenheter, vilkas åkerareal understiger den i kolumnen angivna arealen.

1) Fractions show the percentage of farms which remain underneath the area of arable land shown in columns.

6.1. Yksityishenkilöiden omistamat maatilat viljelijän iän mukaan maaseutuelinkeinopiireittäin kesällä 1995 sekä koko maassa 1984 - 1995

6.1. Lantbrukslägenheter i privat ägo fördelade enligt odlarens ålder och landsbygdsnäringsdistrikt sommaren 1995 samt i hela landet 1984 - 1995

6.1. Number of privately owned farms by Rural Business District and farmer's age in summer 1995 and in the whole country 1984 - 1995

Maaseutu- elinkeino- piiri Landsbyggs- näringsdistrikt <i>Rural Business District</i>	Ikä - Ålder - Age											Ikä tunte- maton Åldern okänd Age <i>unknown</i>	Tiloja yht. Lägen- heter samman- lagt <i>Farms, total</i>
	-24	25-29	30-34	35-39	40-44	45-49	50-54	55-59	60-64	65-69	70-		
Uudenmaan	74	258	569	863	1068	1502	1161	1028	883	644	1176	10	9236
Turun	125	346	698	989	1223	1554	1315	1149	939	685	953	15	9991
Satakunnan	94	325	671	868	1061	1404	1171	1047	967	716	1082	3	9409
Hämeen	51	255	529	702	852	1128	896	798	677	573	786	12	7259
Kymen	73	244	551	749	908	1118	980	902	785	703	1007	14	8034
Mikkelin	65	220	522	723	815	1109	930	806	769	620	1036	21	7636
Pirkanmaan	81	221	541	653	845	1219	997	888	916	835	1253	26	8475
Etelä-Pohjanmaan	216	642	1219	1564	1949	2414	1762	1534	1339	1079	1460	14	15192
Vaasan	107	288	482	651	784	943	844	617	535	452	718	41	6462
Keski-Pohjanmaan	84	274	463	642	710	843	643	508	405	350	534	3	5459
Keski-Suomen	68	255	495	692	840	1202	957	893	884	700	1212	9	8207
Kuopion	69	388	813	1031	1214	1472	1175	936	913	851	1311	27	10200
Pohjois-Karjalan	56	203	502	712	857	1064	819	765	719	640	1039	6	7382
Kainuun	29	82	249	342	423	515	486	461	448	462	762	8	4267
Oulun	113	300	649	860	1118	1284	1027	1101	1079	963	1927	23	10444
Lapin	38	134	351	464	526	726	607	719	766	780	1421	12	6544
Ahvenanmaa	15	29	83	97	86	132	123	79	115	67	113	4	943
Yhteensä Sammanlagt Total	1358	4464	9387	12602	15279	19629	15893	14231	13139	11120	17790	248	135140
Koko maa Hela landet Whole country													
1984	2618	6173	11327	16566	14211	17851	21027	22404	18123	12462	19046	1476	163284
1985	2763	6473	11277	16697	15299	16609	19898	21434	17377	12194	18432	1793	160246
1986	3986	7668	12331	17295	15495	16619	19392	19847	15702	10941	15788	1431	156495
1987	2860	6944	11250	16199	17046	15752	18286	19223	16508	11569	17562	1225	154424
1988	2672	6977	11155	15806	18004	15347	17889	18075	16228	11638	17309	1120	152220
1990	2181	6634	11269	15529	20317	17574	18110	18061	17056	12502	17653	484	157370
1991	1877	6321	11047	15034	19827	17792	18500	17607	16805	12958	18914	579	157261
1992	1593	5769	10590	14313	18847	19434	17194	17165	16350	13142	19186	262	153845
1993	1533	5296	10430	13725	17808	19976	16404	16588	15469	12912	19615	288	150044
1994	1488	4958	10143	13400	16878	20883	15893	16329	14830	13078	20561	311	148752

6.2. Viljelijöiden keski-ikä yksityishenkilöiden omistamilla mautiloilla maasetuelinkeinopiireittäin kesällä 1995

6.2. Jordbrukarnas medelålder på lägenheter i privat ägo enligt landsbygdsnäringsdistrikt sommaren 1995

6.2. Average age of farmers on privately owned farms by Rural Business District in summer 1995

Maaseutu- elinkeino- piiri Landsbygdsnärings- distrikt Rural Business District	Maataloudesta saadun tulon osuus viljelijän kokonaistuloista Andelen inkomster av lantbruket av odlarens totala inkomster Income from agriculture as proportion of farmer's total income				Osuus tuntematon Andel okänd Proportion unknown	Keskimäärin I medeltal Average
	> 75%	50-75%	25-50%	< 25%		
	Ikä - Ålder - Age					
Uudenmaan	47.6	46.7	47.0	50.5	61.2	52.1
Turun	48.0	46.9	46.7	50.2	60.8	50.8
Satakunnan	47.7	47.3	47.1	50.7	61.5	51.7
Hämeen	46.7	46.0	46.5	50.3	60.8	51.4
Kymen	46.0	46.4	47.0	51.1	61.7	52.3
Mikkelin	46.1	46.0	46.9	50.7	59.4	52.6
Pirkanmaan	47.5	48.0	46.6	50.9	61.8	53.6
Etelä-Pohjanmaan	45.4	45.5	45.9	49.7	60.4	50.1
Vaasan	45.7	46.5	46.3	48.0	61.6	50.5
Keski-Pohjanmaan	43.7	46.4	45.4	49.7	56.6	49.3
Keski-Suomen	45.8	46.5	47.0	50.5	60.9	53.3
Kuopion	44.1	46.2	46.8	49.7	59.4	51.6
Pohjois-Karjalan	44.6	46.9	47.1	51.1	60.3	52.7
Kainuun	44.4	46.8	46.4	52.9	59.4	54.8
Oulun	43.9	45.4	46.1	51.8	59.7	54.3
Lapin	44.5	45.8	46.5	49.8	61.4	56.8
Ahvenanmaa	47.8	45.7	48.9	47.3	61.2	51.5
Yhteensä - Sammanlagt						
Total	46.0	46.4	46.6	50.3	60.4	52.2
1991						51.6
1992						52.0
1993						52.3
1994						52.6

6.3. Viljelijöiden keski-ikä yksityishenkilöiden omistamilla mautiloilla peltosuuruusluokittain kesällä 1995

6.3. Jordbrukarnas medelålder på lägenheter i privat ägo enligt åkerstorleksgrupp sommaren 1995

6.3. Average age of farmers on privately owned farms by field area group in summer 1995

Peltosuuruusluokka Åkerstorleksgrupp Field area group	Maataloudesta saadun tulon osuus viljelijän kokonaistuloista Andelen inkomster av lantbruket av odlarens totala inkomster Income from agriculture as proportion of farmer's total income				Osuus tuntematon Andel okänd Proportion unknown	Keskimäärin I medeltal Average
	> 75%	50-75%	25-50%	< 25%		
	Ikä - Ålder - Age					
1.00 - 1.99 ha	51.4	52.2	50.3	54.3	61.1	60.3
2.00 - 2.99 ha	54.0	53.1	54.4	54.6	61.8	60.8
3.00 - 4.99 ha	50.1	50.3	50.4	49.9	62.0	57.7
5.00 - 9.99 ha	50.3	49.5	48.0	50.3	62.2	55.9
10.00 - 14.99 ha	48.1	47.5	45.9	49.1	59.4	50.9
15.00 - 19.99 ha	46.4	45.9	44.9	48.2	55.6	47.7
20.00 - 24.99 ha	45.1	45.1	43.9	47.6	51.5	45.8
25.00 - 29.99 ha	44.6	44.1	43.4	46.4	49.1	45.0
30.00 - 39.99 ha	44.2	42.8	43.7	44.8	47.1	44.3
40.00 - 49.99 ha	44.0	41.8	43.3	42.6	45.7	44.0
50.00 - 74.99 ha	44.1	41.6	44.7	47.9	46.9	44.2
75.00 - 99.99 ha	43.9	43.7	47.1	54.2	43.9	44.0
100.00- ha	43.3	46.2	45.3	53.0	46.7	43.8
Yhteensä - Sammanlagt						
Total	46.0	46.4	46.6	50.3	60.4	52.2

6.4. Viljelijöiden keski-ikä yksityishenkilöiden omistamilla aktiivituloilla alueittain kesällä 1995 sekä koko maassa 1991 - 1995

6.4. Jordbrukarnas medelålder på aktivlägenheter i privat ägo enligt distrikt sommaren 1995 samt i hela landet 1991 - 1995

6.4. Average age of farmers on privately owned active farms by district in summer 1995 and in the whole country 1991 - 1995

Maaseutu- elinkeinopiiri Landsbygdsnärings- distrikt <i>Rural Business District</i>	Maataloudesta saadun tulon osuus viljelijän kokonaistuloista Andelen inkomster av lantbruket av odlarens totala inkomster <i>Income from agriculture as proportion of farmer's total income</i>				Osuus tuntematon Andel okänd <i>Proportion unknown</i>	Keskimäärin I medeltal <i>Average</i>
	>75%	50-75%	25-50%	<25%		
	Ikä - Ålder - Age					
Uudenmaan	47.4	46.4	46.6	48.2	53.8	48.0
Turun	48.0	46.8	46.4	48.1	54.0	48.3
Satakunnan	47.5	47.1	46.8	47.9	55.2	48.1
Hämeen	46.7	45.7	46.2	47.4	53.3	47.4
Kymen	45.8	46.1	46.0	48.1	54.3	46.9
Mikkelin	45.8	45.3	46.0	47.2	48.8	46.4
Pirkanmaan	47.0	47.5	45.9	47.1	54.0	47.7
Etelä-Pohjanmaan	45.3	45.2	45.6	46.4	51.9	46.0
Vaasan	45.6	46.2	46.2	47.2	52.0	46.4
Keski-Pohjanmaan	43.5	45.7	44.6	45.8	46.8	44.5
Keski-Suomen	45.5	46.0	46.1	47.8	53.2	47.0
Kuopion	44.0	45.6	46.5	46.5	49.3	45.3
Pohjois-Karjalan	44.4	45.6	44.5	46.1	50.3	45.3
Kainuun	44.2	46.3	45.9	46.3	48.9	45.4
Oulun	43.6	44.8	45.3	47.1	47.5	45.1
Lapin	44.4	45.3	46.4	46.3	53.0	46.6
Ahvenanmaa	47.8	45.7	49.0	46.1	53.4	48.2
Yhteensä - Sammanlagt Total	45.8	46.1	46.1	47.3	51.4	46.7
1991						47.9
1992						48.1
1993						47.9
1994						48.0

6.5. Viljelijöiden keski-ikä yksityishenkilöiden omistamilla aktiivituloilla peltosuuruusluokittain kesällä 1995

6.5. Jordbrukarnas medelålder på aktivlägenheter i privat ägo enligt åkerstorleksgrupp sommaren 1995

6.5. Average age of farmers on privately owned active farms by field area group in summer 1995

Peltosuuruusluokka Åkerstorleksgrupp <i>Field area group</i>	Maataloudesta saadun tulon osuus viljelijän kokonaistuloista Andelen inkomster av lantbruket av odlarens totala inkomster <i>Income from agriculture as proportion of farmer's total income</i>				Osuus tuntematon Andel okänd <i>Proportion unknown</i>	Keskimäärin I medeltal <i>Average</i>
	>75%	50-75%	25-50%	<25%		
	Ikä - Ålder - Age					
1.00 - 1.99 ha	49.1	51.3	46.6	51.4	54.6	52.6
2.00 - 2.99 ha	51.9	50.5	52.9	51.5	55.7	53.7
3.00 - 4.99 ha	49.4	49.3	49.6	47.6	53.7	49.8
5.00 - 9.99 ha	49.8	48.9	47.4	47.2	53.7	49.3
10.00 - 14.99 ha	47.9	47.2	45.6	45.9	52.3	47.7
15.00 - 19.99 ha	46.3	45.7	44.7	45.6	50.1	46.4
20.00 - 24.99 ha	45.0	44.9	43.9	46.4	47.8	45.2
25.00 - 29.99 ha	44.6	44.1	43.3	45.5	46.6	44.6
30.00 - 39.99 ha	44.2	42.8	43.5	44.2	45.9	44.2
40.00 - 49.99 ha	44.0	41.8	43.3	41.7	45.3	43.9
50.00 - 74.99 ha	44.1	41.6	44.7	47.9	46.9	44.2
75.00 - 99.99 ha	43.9	43.7	47.1	54.2	43.0	43.9
100.00- ha	43.3	46.2	45.3	53.0	46.7	43.8
Yhteensä - Sammanlagt Total	45.8	46.1	46.1	47.3	51.4	46.7

7.1. Maatilojen lukumäärä tuotantosuunnan mukaan maaseutuelinkeinopiireittäin kesällä 1995 sekä koko maassa 1990 - 1995

7.1. Antal lantbrukslägenheter enligt produktionsinriktning och landsbygdsnäringsdistrikt sommaren 1995 samt i hela landet 1990 - 1995

7.1. Number of farms by production and Rural Business District in summer 1995 and in the whole country 1990 - 1995

Maaseutu- elinkeino- piiri Landsbyggs- närings- distrikt <i>Rural Business District</i>	Lypsy- karja- talous Mjöl- k- produktion <i>Milk production</i>	Liha- nautojen kasvatus Uppfödning av kött- nöt <i>Beef production</i>	Muu nauta- karja- talous Annan nö- boskaps- hushållning <i>Other livestock</i>	Porsas- tuotanto Gris- produktion <i>Pig husbandry</i>	Liha- sikojen kasvatus Upp- födning av slakt- svin <i>Pork production</i>	Muu sika- talous Annan svinhus- hållning <i>Other pig husbandry</i>	Kanan- munien tuotanto Ägg- produktion <i>Egg production</i>	Siipi- karjan- lihan- tuotanto Produktion av fjäderfä- kött <i>Poultry meat production</i>	Muu siipi- karja- talous Annan fjäderfä- hus- hållning <i>Other poultry husbandry</i>
Uudenmaan	1 1192	365	37	163	101	37	53	2	3
	2 10.5	3.2	0.3	1.4	0.9	0.3	0.5	0.0	0.0
Turun	1 1016	207	37	560	395	275	649	45	55
	2 8.4	1.7	0.3	4.6	3.3	2.3	5.3	0.4	0.5
Satakunnan	1 1517	340	106	359	260	235	205	68	22
	2 13.5	3.0	0.9	3.2	2.3	2.1	1.8	0.6	0.2
Hämeen	1 1626	528	45	194	149	95	89	4	2
	2 18.7	6.1	0.5	2.2	1.7	1.1	1.0	0.0	0.0
Kymen	1 2139	701	152	167	162	64	40	3	6
	2 20.8	6.8	1.5	1.6	1.6	0.6	0.4	0.0	0.1
Mikkelin	1 2394	679	40	78	52	29	36	1	2
	2 24.7	7.0	0.4	0.8	0.5	0.3	0.4	0.0	0.0
Pirkanmaan	1 1796	589	86	126	83	70	52	27	5
	2 16.9	5.6	0.8	1.2	0.8	0.7	0.5	0.3	0.0
Etelä-Pohjanmaan	1 3875	917	101	462	381	353	227	44	22
	2 21.8	5.2	0.6	2.6	2.1	2.0	1.3	0.2	0.1
Vaasan	1 1033	340	24	246	240	82	390	7	9
	2 13.4	4.4	0.3	3.2	3.1	1.1	5.1	0.1	0.1
Keski-Pohjanmaan	1 2739	504	15	75	74	38	13	1	-
	2 39.8	7.3	0.2	1.1	1.1	0.6	0.2	0.0	-
Keski-Suomen	1 2100	801	44	72	83	53	45	1	4
	2 20.3	7.7	0.4	0.7	0.8	0.5	0.4	0.0	0.0
Kuopion	1 3722	756	39	60	69	64	31	2	3
	2 29.6	6.0	0.3	0.5	0.5	0.5	0.2	0.0	0.0
Pohjois-Karjalan	1 2300	631	63	33	53	21	28	-	1
	2 23.8	6.5	0.7	0.3	0.5	0.2	0.3	-	0.0
Kainuun	1 1056	253	10	7	13	1	8	-	-
	2 17.1	4.1	0.2	0.1	0.2	0.0	0.1	-	-
Oulun	1 2486	613	44	31	36	19	18	3	-
	2 17.5	4.3	0.3	0.2	0.3	0.1	0.1	0.0	-
Lapin	1 1317	255	8	5	13	1	1	1	1
	2 14.3	2.8	0.1	0.1	0.1	0.0	0.0	0.0	0.0
Ahvenanmaa	1 172	63	1	4	4	2	8	2	-
	2 15.2	5.6	0.1	0.4	0.4	0.2	0.7	0.2	-
Yhteensä									
Sammanlagt	1 32480	8542	852	2642	2168	1439	1893	211	135
Total	2 19.1	5.0	0.5	1.6	1.3	0.8	1.1	0.1	0.1

1 = Tiloja-Lägenheter-Farms

2 = %

1990	1	43564	10750	750	3284	2764	1033	2223	179	150
1991	1	40188	11485	905	3018	2927	1169	2286	231	133
1992	1	37874	10985	887	2917	2835	1147	2272	220	133
1993	1	36187	10087	927	2804	2714	1194	2245	231	141
1994	1	35075	9676	954	2823	2635	1173	2204	230	142

7.1. Jatkuu - Fortsätter - Continues

Maaseutu- elinkeinopiiri Landsbygdsnärings- distrikt <i>Rural Business district</i>	Lammas- talous Fårhus- hållning <i>Sheep husbandry</i>	Vuohi- talous Gethus- hållning <i>Goat hus- bandry</i>	Hevos- talous Hästhus- hållning <i>Horse hus- bandry</i>	Viljan- viljely Spann- målsodling <i>Crop production</i>	Erikois- kasvi- tuotanto Produktion av special- växter <i>Special plant cultivation</i>	Puutarha- kasvien viljely avom. Frilands- odling av trädgårds- växter <i>Horticulture in the open</i>	Kasvi- huone- viljely Växthus- odling <i>Cultivation in green- houses</i>	Muu kasvi- tuotanto Annan produktion av växter <i>Other plant production</i>	Luomu- tuotanto Ekologisk produktion <i>Organic production</i>	Metsä- talous 1) Skogs- bruk 1) <i>Forestry 1)</i>
Uudenmaan	1 76	3	238	4481	381	195	44	170	92	54
	2 0.7	0.0	2.1	39.4	3.4	1.7	0.4	1.5	0.8	0.5
Turun	1 44	1	67	5013	777	390	107	124	37	33
	2 0.4	0.0	0.6	41.3	6.4	3.2	0.9	1.0	0.3	0.3
Satakunnan	1 60	16	116	3489	625	157	25	296	42	89
	2 0.5	0.1	1.0	31.0	5.5	1.4	0.2	2.6	0.4	0.8
Hämeen	1 43	-	109	2204	601	130	27	184	48	98
	2 0.5	-	1.3	25.4	6.9	1.5	0.3	2.1	0.6	1.1
Kymen	1 70	3	153	2010	97	157	13	97	53	139
	2 0.7	0.0	1.5	19.6	0.9	1.5	0.1	0.9	0.5	1.4
Mikkelin	1 80	2	112	518	138	260	13	263	103	348
	2 0.8	0.0	1.2	5.3	1.4	2.7	0.1	2.7	1.1	3.6
Pirkanmaan	1 92	13	180	1921	91	114	25	407	73	134
	2 0.9	0.1	1.7	18.1	0.9	1.1	0.2	3.8	0.7	1.3
Etelä-Pohjanmaan	1 138	7	152	4368	638	62	14	654	73	78
	2 0.8	0.0	0.9	24.6	3.6	0.3	0.1	3.7	0.4	0.4
Vaasan	1 62	2	74	1884	351	79	229	202	62	47
	2 0.8	0.0	1.0	24.4	4.6	1.0	3.0	2.6	0.8	0.6
Keski-Pohjanmaan	1 43	1	90	396	87	33	5	406	47	22
	2 0.6	0.0	1.3	5.7	1.3	0.5	0.1	5.9	0.7	0.3
Keski-Suomen	1 110	5	174	796	49	141	15	486	54	245
	2 1.1	0.0	1.7	7.7	0.5	1.4	0.1	4.7	0.5	2.4
Kuopion	1 79	1	143	589	49	503	8	631	74	103
	2 0.6	0.0	1.1	4.7	0.4	4.0	0.1	5.0	0.6	0.8
Pohjois-Karjalan	1 76	-	113	415	37	173	8	407	49	90
	2 0.8	-	1.2	4.3	0.4	1.8	0.1	4.2	0.5	0.9
Kainuun	1 54	1	52	93	14	57	4	126	29	19
	2 0.9	0.0	0.8	1.5	0.2	0.9	0.1	2.0	0.5	0.3
Oulun	1 99	2	149	882	187	95	14	638	51	103
	2 0.7	0.0	1.0	6.2	1.3	0.7	0.1	4.5	0.4	0.7
Lapin	1 119	2	99	18	45	18	8	296	9	144
	2 1.3	0.0	1.1	0.2	0.5	0.2	0.1	3.2	0.1	1.6
Ahvenanmaa	1 53	1	4	217	155	146	12	3	1	6
	2 4.7	0.1	0.4	19.2	13.7	12.9	1.1	0.3	0.1	0.5
Yhteensä										
Sammanlagt	1 1298	60	2025	29294	4322	2710	571	5390	897	1752
Total	2 0.8	0.0	1.2	17.3	2.5	1.6	0.3	3.2	0.5	1.0

1 = Tiloja-Lägenheter-Farms

2 = %

3)

1990	1	1246	36	955	35218	4694	2757	768	4045	134	12155
1991	1	1265	212	1265	36233	4310	2672	716	4329	403	9386
1992	1	1236	124	1267	35130	4173	2719	717	4526	544	8689
1993	1	1244	51	1320	33811	4140	2724	700	4601	656	7762
1994	1	1341	49	1381	33101	4193	2754	684	5106	777	7514

1) Tiloja, joilla on peltoa viljelyksessä - Lägenheter med odlad åker

1) Farms with fields under cultivation

2) Tiloja, joilla ei ole viljeltyä peltoa - Lägenheter som inte har odlad åker

2) Farms without fields under cultivation

3) Ennen vuotta 1995 laskettiin aktiiviloihiin kaikki ne maatilat, joiden päätuotantosuunta oli metsätalous tai muu tuotanto tai toiminta

3) Före 1995 räknades alla lantbrukslägenheter som hade skogsbruk eller annan produktion som produktionsinriktning till aktiva lägenheter

3) Before 1995 all farms with forestry or other production as their main type of production were classified as active farms

Muu tuotanto 1)	Aktiivitatilat yht.	Metsätalous, muu tuotanto 2)	Tuotannon ohjaus-sopimus Avtal om styrning	Luopumiseläke Avträdelse-pension	Muut, ei tuotantoa Övriga, ingen	Muut tilat yhteensä Andra lägenheter	Yhteensä Sammanlagt		Maaseutu-elinkeinopiiri Landsbygdsnä-rings-distrikt
Other production 1)	Active farms total	Skogsbruk, annan produktion 2) Forestry, other production 2)	av produktion Contracts to reduce production	Farm closure commitment	Others, without production	Other farms total	Total		Rural Business district
41	7728	145	167	422	2898	3632	11360	1	Uudenmaan
0.4	68.0	1.3	1.5	3.7	25.5	32.0	100	2	
57	9889	78	159	343	1674	2254	12143	1	Turun
0.5	81.4	0.6	1.3	2.8	13.8	18.6	100	2	
45	8072	116	360	682	2037	3195	11267	1	Satakunnan
0.4	71.6	1.0	3.2	6.1	18.1	28.4	100	2	
51	6227	233	250	634	1342	2459	8686	1	Hämeen
0.6	71.7	2.7	2.9	7.3	15.5	28.3	100	2	
38	6264	389	383	981	2245	3998	10262	1	Kymen
0.4	61.0	3.8	3.7	9.6	21.9	39.0	100	2	
64	5212	744	477	993	2259	4473	9685	1	Mikkelin
0.7	53.8	7.7	4.9	10.3	23.3	46.2	100	2	
62	5946	340	415	1204	2697	4656	10602	1	Pirkanmaan
0.6	56.1	3.2	3.9	11.4	25.4	43.9	100	2	
47	12613	151	648	1580	2795	5174	17787	1	Etelä-Pohjanmaan
0.3	70.9	0.8	3.6	8.9	15.7	29.1	100	2	
109	5472	91	116	371	1659	2237	7709	1	Vaasan
1.4	71.0	1.2	1.5	4.8	21.5	29.0	100	2	
97	4686	89	350	572	1190	2201	6887	1	Keski-Pohjanmaan
1.4	68.0	1.3	5.1	8.3	17.3	32.0	100	2	
78	5356	416	487	1155	2942	5000	10356	1	Keski-Suomen
0.8	51.7	4.0	4.7	11.2	28.4	48.3	100	2	
65	6991	269	862	1378	3068	5577	12568	1	Kuopion
0.5	55.6	2.1	6.9	11.0	24.4	44.4	100	2	
34	4532	489	532	1047	3077	5145	9677	1	Pohjois-Karjalan
0.4	46.8	5.1	5.5	10.8	31.8	53.2	100	2	
24	1821	114	313	777	3133	4337	6158	1	Kainuun
0.4	29.6	1.9	5.1	12.6	50.9	70.4	100	2	
181	5651	294	692	1351	6246	8583	14234	1	Oulun
1.3	39.7	2.1	4.9	9.5	43.9	60.3	100	2	
284	2644	626	353	638	4935	6552	9196	1	Lapin
3.1	28.8	6.8	3.8	6.9	53.7	71.2	100	2	
6	860	7	3	5	255	270	1130	1	Ahvenanmaa
0.5	76.1	0.6	0.3	0.4	22.6	23.9	100	2	
1283	99964	4591	6567	14133	44452	69743	169707	1	Yhteensä
0.8	58.9	2.7	3.9	8.3	26.2	41.1	100	2	Sammanlagt
									Total
3)		3)							
2409	129114	..	5470	4262	60539	70271	199385	1	1990
2951	126084	..	9312	7110	57440	73862	199946	1	1991
2954	121349	..	11449	9201	55628	76278	197627	1	1992
2742	116281	..	10661	12894	52017	75572	191853	1	1993
2698	114510	..	10113	13772	51530	75415	189925	1	1994

7.2. Maatilojen lukumäärä tuotantos suunnan mukaan peltosuuruusluokittain kesällä 1995

7.2. Antal lantbrukslägenheter enligt produktionsinriktning och åkerstorleksgrupp sommaren 1995

7.2. Number of farms by production and field area group in summer 1995

Peltosuuruusluokka Åkerstorleksgrupp Field area group	Lypsy- karja- talous Mjölkk- produktion Milk production	Liha- nautojen kasvatus Uppfödning av köttöt Beef production	Muu nauta- karja- talous Annan nö- boskaps- hushållning Other livestock	Porsas- tuotanto Gris- produktion Pig husbandry	Liha- sikojen kasvatus Upp- födning av slakt- svin Pork production	Muu sika- talous Annan svinhus- hållning Other pig husbandry	Kanan- munien tuotanto Ägg- produktion Egg production	Siipi- karjan- lihan- tuotanto Produktion av fjäderfä- kött Poultry meat production	Muu siipi- karja- talous Annan fjäderfä- hus- hållning Other poultry husbandry
1.00 - 1.99 ha	1 33 2 0.2	28 0.1	1 0.0	8 0.0	8 0.0	1 0.0	17 0.1	3 0.0	4 0.0
2.00 - 2.99 ha	1 52 2 0.4	52 0.4	6 0.0	4 0.0	8 0.1	3 0.0	21 0.2	5 0.0	2 0.0
3.00 - 4.99 ha	1 414 2 2.1	353 1.8	49 0.2	35 0.2	33 0.2	9 0.0	79 0.4	10 0.0	6 0.0
5.00 - 9.99 ha	1 3004 2 8.8	1710 5.0	147 0.4	168 0.5	104 0.3	50 0.1	224 0.7	13 0.0	17 0.0
10.00 - 14.99 ha	1 5416 2 24.1	1976 8.8	152 0.7	320 1.4	171 0.8	110 0.5	269 1.2	16 0.1	16 0.1
15.00 - 19.99 ha	1 6091 2 37.8	1433 8.9	143 0.9	422 2.6	252 1.6	150 0.9	262 1.6	16 0.1	10 0.1
20.00 - 24.99 ha	1 5303 2 44.4	954 8.0	104 0.9	395 3.3	265 2.2	198 1.7	252 2.1	22 0.2	15 0.1
25.00 - 29.99 ha	1 4093 2 47.2	686 7.9	74 0.9	333 3.8	254 2.9	164 1.9	193 2.2	12 0.1	13 0.1
30.00 - 39.99 ha	1 4546 2 43.7	712 6.8	78 0.7	454 4.4	416 4.0	302 2.9	254 2.4	34 0.3	10 0.1
40.00 - 49.99 ha	1 1984 2 37.9	333 6.4	41 0.8	249 4.8	271 5.2	188 3.6	144 2.8	30 0.6	12 0.2
50.00 - 74.99 ha	1 1230 2 27.1	231 5.1	34 0.7	192 4.2	268 5.9	191 4.2	133 2.9	28 0.6	22 0.5
75.00 - 99.99 ha	1 203 2 16.5	48 3.9	10 0.8	47 3.8	77 6.3	51 4.1	34 2.8	15 1.2	7 0.6
100.00- ha	1 111 2 13.8	26 3.2	13 1.6	15 1.9	41 5.1	22 2.7	11 1.4	7 0.9	1 0.1
Yhteensä									
Sammanlagt	1 32480	8542	852	2642	2168	1439	1893	211	135
Total	2 19.1	5.0	0.5	1.6	1.3	0.8	1.1	0.1	0.1

1 = Tiloja-Lägenheter-Farms

2 = %

1) Tiloja joilla on peltoa viljelyksessä - Lägenheter med odlad åker

1) Farms with fields under cultivation

2) Tiloja joilla ei ole viljeltyä peltoa - Lägenheter som inte har odlad åker

2) Farms without fields under cultivation

Lammas- talous Fårhus- hållning Sheep husbandry	Vuohi- talous Gethus- hållning Goat hus- bandry	Hevos- talous Hästhus- hållning Horse hus- bandry	Viljan- viljely Spann- målsodling Crop production	Erikois- kasvi- tuotanto Produktion av special- växter Special plant cultivation	Puutarha- kasvien viljely avom. Frilands- odling av trädgårds- växter Horticulture in the open	Kasvi- huone- viljely Växthus- odling Cultivation in green- houses	Muu kasvi- tuotanto Annan produktion av växter Other plant production	Luomu- tuotanto Ekologisk produktion Organic production	Metsä- talous 1) Skogs- bruk 1) Forestry 1)	Muu tuo- tanta 1) Annan produk- tion 1) Other pro- duction 1)	Aktiivi- tilat yht. Aktiva lägen- heter sammanlagt Active farms total
78	7	62	317	63	413	92	182	20	122	86	1545
0.4	0.0	0.3	1.5	0.3	2.0	0.4	0.9	0.1	0.6	0.4	7.3
83	5	71	415	78	252	51	275	35	132	89	1639
0.6	0.0	0.5	3.2	0.6	1.9	0.4	2.1	0.3	1.0	0.7	12.6
265	21	780	1844	230	509	88	1275	104	359	341	6804
1.3	0.1	3.9	9.2	1.1	2.5	0.4	6.3	0.5	1.8	1.7	33.8
426	9	600	5600	613	696	165	2169	234	657	443	17049
1.2	0.0	1.8	16.4	1.8	2.0	0.5	6.4	0.7	1.9	1.3	50.0
227	9	243	5459	632	335	85	896	156	258	172	16918
1.0	0.0	1.1	24.3	2.8	1.5	0.4	4.0	0.7	1.1	0.8	75.2
105	4	116	3928	547	188	34	356	118	113	74	14362
0.7	0.0	0.7	24.4	3.4	1.2	0.2	2.2	0.7	0.7	0.5	89.1
52	1	62	2818	429	100	20	122	80	53	27	11272
0.4	0.0	0.5	23.6	3.6	0.8	0.2	1.0	0.7	0.4	0.2	94.5
25	1	33	1985	362	50	12	61	35	23	10	8419
0.3	0.0	0.4	22.9	4.2	0.6	0.1	0.7	0.4	0.3	0.1	97.1
17	1	30	2676	516	73	12	30	60	20	15	10256
0.2	0.0	0.3	25.7	5.0	0.7	0.1	0.3	0.6	0.2	0.1	98.5
10	1	15	1508	309	37	6	10	30	6	11	5195
0.2	0.0	0.3	28.8	5.9	0.7	0.1	0.2	0.6	0.1	0.2	99.3
6	1	7	1737	347	43	3	9	16	2	8	4508
0.1	0.0	0.2	38.2	7.6	0.9	0.1	0.2	0.4	0.0	0.2	99.2
2	-	3	570	115	11	2	4	6	3	1	1209
0.2	-	0.2	46.3	9.3	0.9	0.2	0.3	0.5	0.2	0.1	98.3
2	-	3	437	81	3	1	1	3	4	6	788
0.2	-	0.4	54.4	10.1	0.4	0.1	0.1	0.4	0.5	0.7	98.1
1298	60	2025	29294	4322	2710	571	5390	897	1752	1283	99964
0.8	0.0	1.2	17.3	2.5	1.6	0.3	3.2	0.5	1.0	0.8	58.9

7.2. Jatkuu - Fortsätter - Continues

Peltosuuruusluokka Åkerstorleksgrupp Field area group		Metsä- talous, muu tuo- tanto 2) Skogs- bruk, annan produk- tion 2) Forestry, other pro- duction 2)	Tuotannon ohjaus- sopimus Avtal om styrning av produktion Contracts to reduce production	Luopumis- eläke Avträdelse- pension Farm closure commit- ment	Muut, ei tuo- tanto Övriga, ingen produktion Others, without production	Muut tilat yhteensä Andra lägenheter sammanlagt Other farms total	Yhteensä Samman- lagt Total
1.00 - 1.99 ha	1	1166	279	353	17733	19531	21076
	2	5.5	1.3	1.7	84.1	92.7	100
2.00 - 2.99 ha	1	856	334	900	9286	11376	13015
	2	6.6	2.6	6.9	71.3	87.4	100
3.00 - 4.99 ha	1	1002	1122	2490	8689	13303	20107
	2	5.0	5.6	12.4	43.2	66.2	100
5.00 - 9.99 ha	1	1180	2510	6419	6925	17034	34083
	2	3.5	7.4	18.8	20.3	50.0	100
10.00 - 14.99 ha	1	253	1391	2714	1210	5568	22486
	2	1.1	6.2	12.1	5.4	24.8	100
15.00 - 19.99 ha	1	68	540	822	334	1764	16126
	2	0.4	3.3	5.1	2.1	10.9	100
20.00 - 24.99 ha	1	25	230	284	120	659	11931
	2	0.2	1.9	2.4	1.0	5.5	100
25.00 - 29.99 ha	1	14	90	98	46	248	8667
	2	0.2	1.0	1.1	0.5	2.9	100
30.00 - 39.99 ha	1	7	52	48	44	151	10407
	2	0.1	0.5	0.5	0.4	1.5	100
40.00 - 49.99 ha	1	2	13	5	18	38	5233
	2	0.0	0.2	0.1	0.3	0.7	100
50.00 - 74.99 ha	1	6	6	-	23	35	4543
	2	0.1	0.1	-	0.5	0.8	100
75.00 - 99.99 ha	1	6	-	-	15	21	1230
	2	0.5	-	-	1.2	1.7	100
100.00- ha	1	6	-	-	9	15	803
	2	0.7	-	-	1.1	1.9	100
Yhteensä							
Sammanlagt	1	4591	6567	14133	44452	69743	169707
Total	2	2.7	3.9	8.3	26.2	41.1	100

1 = Tiloja-Lägenheter-Farms

2 = %

1) Tiloja joilla on peltoa viljelyksessä - Lägenheter med odlad åker

1) Farms with fields under cultivation

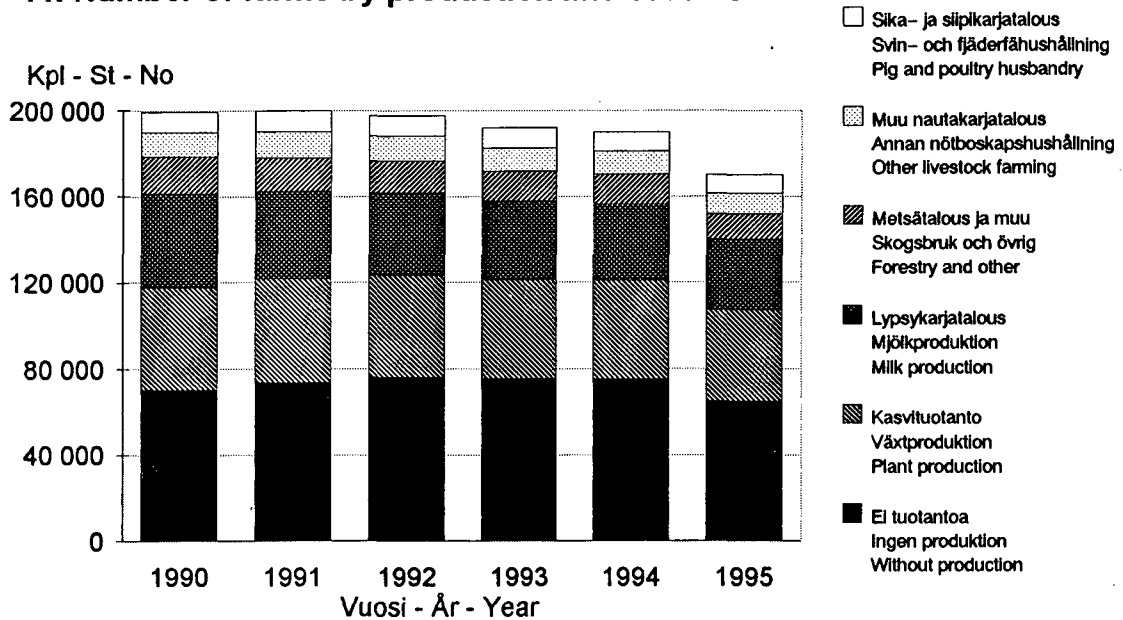
2) Tiloja joilla ei ole viljeltyä peltoa - Lägenheter som inte har odlad åker

2) Farms without fields under cultivation

11. Maatilat tuotantosunnittain 1990-95

11. Antal lantbrukslägenheter enligt produktionsverksamhet 1990-95

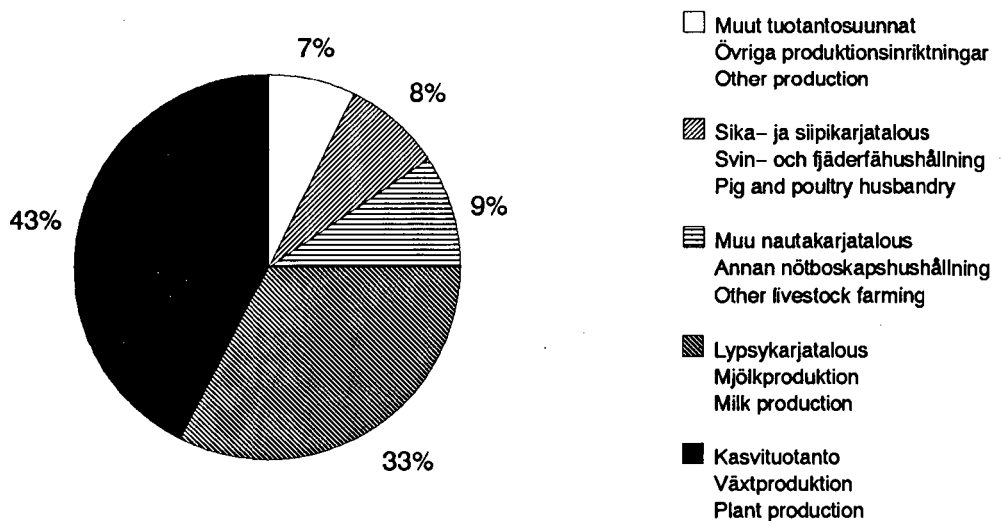
11. Number of farms by production line 1990-95



12. Aktiivitalat tuotantosunnittain 1995

12. De aktiva lägenheterna enligt produktionsverksamhet 1995

12. Number of active farms by production line 1995



8.1. Nautaeläinten lukumäärä mautiloilla maaseutuelinkeinoireittäin 1.5.1995 sekä koko maassa 1980, 1983, 1986 ja 1990

8.1. Antal nötkreatur på lantbrukslägenheterna enligt landsbygdsnäringsdistrikt 1.5.1995 samt i hela landet 1980, 1983, 1986 och 1990

8.1. Number of cattle on farms by Rural Business District 1.5.1995 and in the whole country 1980, 1983, 1986 and 1990

Maaseutuelinkeino- piiri Landsbygds- näringsdistrikt <i>Rural Business District</i>	Lypsy- lehmii Mjölkkor <i>Dairy cows</i>	Emo- ja imettäjä- lehmii Di- och amkor <i>Cows for rearing calves</i>	Hiehoja - Kvigor - Heifers			Sonneja 1 vuoden ja yli Tjurar 1 år och över <i>Bulls 1 year or over</i>	Vasikoita - Kalvar - Calves		Nauta- eläimiä yhteensä Nötkreatur sammanlagt <i>Cattle total</i>
			Lypsy- lehmiksi Till mjölkkor <i>For dairy cows</i>	Emo- ja imettäjä- lehmiksi Till di- och amkor <i>For rearing calves</i>	Teuraaksi Till slaktdjur <i>For slaughter</i>		6- alle 12 kk 6- under 12 mån. <i>6- under 12 months</i>	Alle 6 kk Under 6 mån. <i>Under 6 months</i>	
Uudenmaan	18158	2515	7646	921	866	4841	9657	9518	54122
Turun	12130	2259	4915	895	646	3744	7780	7225	39594
Satakunnan	16261	1732	6468	673	814	4242	8557	8520	47267
Hämeen	21340	2471	8984	816	1070	5766	12264	11525	64236
Kymen	27035	2789	10992	802	1387	6717	14389	13931	78042
Mikkelin	24932	1324	9765	411	1127	6004	12354	11694	67611
Pirkanmaan	20291	2630	8347	791	1054	5739	11887	11156	61895
Etelä-Pohjanmaan	48841	3134	18996	1129	2207	13008	26010	25223	138548
Vaasan	15340	2012	5711	890	908	4963	9021	8340	47185
Keski-Pohjanmaan	38418	780	15960	413	1961	11089	23815	20771	113207
Keski-Suomen	22157	2183	8701	607	1488	7081	12682	12223	67122
Kuopion	45718	1442	19225	196	1830	11355	21335	22005	123106
Pohjois-Karjalan	26972	1303	10384	191	1745	8125	14363	13801	76884
Kainuun	11301	264	4125	44	577	2779	5410	5035	29535
Oulun	31689	1480	12087	300	1993	9832	17159	17074	91614
Lapin	15553	288	5860	22	594	3342	7519	6993	40171
Ahvenanmaa	2358	571	1042	190	141	667	1273	1513	7755
Yhteensä Sammanlagt Total	398494	29177	159208	9291	20408	109294	215475	206547	1147894
Koko maa Hela landet Whole country									
1980	643078	8834	168623	..	41141	103200	353631	206977	1525484
1983	634242	9835	164157	5409	48803	112577	346935	224937	1546895
1986	574615	8186	151549	4593	46503	115679	338441	192427	1431993
1990	489918	14176	175214	8305	35314	148873	228332	259573	1359705

8.2. Nautaeläinten lukumäärä maataloilla peltosuuruusluokittain 1.5.1995

8.2. Antal nötkreatur på lantbrukslägenheterna enligt åkerstorleksgrupp 1.5.1995

8.2. Number of cattle on farms by field area group 1.5.1995

Peltosuuruusluokka Åkerstorleksgrupp Field area group	Lypsy- lehmä Mjölkkor Dairy cows	Emo- ja imettäjä- lehmä Di- och amkor Cows for rearing calves	Hiehoja - Kvigor - Heifers			Sonneja 1 vuoden ja yli Tjurar 1 år och över Bulls 1 year or over	Vasikoita - Kalvar - Calves		Nauta- eläimiä yhteensä Nötkreatur sammanlagt Cattle total
			Lypsy- lehmiksi Till mjölkkor For dairy cows	Emo- ja imettäjä- lehmiksi Till di- och amkor For rearing calves	Teuraaksi slakttdjur For slaughter		6- alle 12 kk 6- under 12 mån. 6- under 12 months	Alle 6 kk Under 6 mån. Under 6 months	
0.00 - 0.99 ha	196	103	56	49	51	102	144	130	831
1.00 - 1.99 ha	70	12	16	3	16	22	89	52	280
2.00 - 2.99 ha	93	14	12	2	24	59	114	44	362
3.00 - 4.99 ha	1302	142	335	51	369	621	999	820	4639
5.00 - 9.99 ha	15986	1447	4495	420	2295	5877	10017	8831	49368
10.00 - 14.99 ha	42970	2731	14223	777	3606	12937	23732	22226	123202
15.00 - 19.99 ha	63411	3237	23161	915	3492	14983	30910	30142	170251
20.00 - 24.99 ha	67047	2873	26096	868	2707	15245	32729	31612	179177
25.00 - 29.99 ha	58791	3315	24006	998	2133	13463	29186	28483	160375
30.00 - 39.99 ha	74484	4868	32347	1700	2751	19408	39410	38593	213561
40.00 - 49.99 ha	37447	3135	16732	1157	1416	11323	22281	20765	114256
50.00 - 74.99 ha	26913	3716	12866	1331	1061	10459	18068	16879	91293
75.00 - 99.99 ha	5240	1353	2378	402	189	2524	3945	3770	19801
100.00- ha	4544	2231	2485	618	298	2271	3851	4200	20498
Yhteensä Sammanlagt Total	398494	29177	159208	9291	20408	109294	215475	206547	1147894

8.3. Sikojen lukumäärä mautiloilla maaseutuelinkeinopiireittäin 1.5.1995

8.3. Antal svin på lantbrukslägenheterna enligt landsbygdsnäringsdistrikt 1.5.1995

8.3. Number of pigs on farms by Rural Business District 1.5.1995

Maaseutuelinkeinopiiri Landsbygdsnäringsdistrikt Rural Business District	Karjuja 50 kg ja yli Galtar 50 kg och över Boars 50 kg or over	Emakoita 50 kg ja yli Suggor 50 kg och över Sows 50 kg or over	Lihaskojoja 50 kg ja yli Gödsvin 50 kg och över Pigs 50 kg or over	Sikoja 20-50 kg Svin 20-50 kg Pigs 20-50 kg	Porsaita alle 20 kg Grisar under 20 kg Piglets under 20 kg	Sikoja yhteensä Svin sammanlagt Pigs total
Uudenmaan	277	8433	24812	17027	26012	76561
Turun	1840	38015	111542	74722	115645	341764
Satakunnan	737	22676	52641	42554	64257	182865
Hämeen	400	11882	35165	21983	35980	105410
Kymen	430	8762	25708	15448	26543	76891
Mikkelin	162	3560	10989	5632	11335	31678
Pirkanmaan	272	8054	17952	12582	23372	62232
Etelä-Pohjanmaan	934	27490	76399	54611	80398	239832
Vaasan	603	12529	37894	24258	35346	110630
Keski-Pohjanmaan	169	4559	13177	9003	14078	40986
Keski-Suomen	176	4288	12414	7099	12084	36061
Kuopion	213	5327	13797	10273	15337	44947
Pohjois-Karjalan	111	2193	7370	3986	6537	20197
Kainuun	17	333	1727	344	887	3308
Oulun	81	2236	6938	4705	6426	20386
Lapin	16	468	1647	1455	932	4518
Ahvenanmaa	66	264	615	411	522	1878
Yhteensä Sammanlagt Total	6504	161069	450787	306093	475691	1400144
Koko maa Hela landet Whole country						
1980						1308572
1983						1353626
1986						1324398
1990						1381442

8.4. Sikojen lukumäärä maataloilla peltosuuruusluokittain 1.5.1995

8.4. Antal svin på lantbrukslägenheterna enligt åkerstorleksgrupp 1.5.1995

8.4. Number of pigs on farms by field area group 1.5.1995

Peltosuuruusluokka Åkerstorleksgrupp Field area group	Karjuja 50 kg ja yli Galtar 50 kg och över Boars 50 kg or over	Emakoita 50 kg ja yli Suggor 50 kg och över Sows 50 kg or over	Lihasioja 50 kg ja yli Gödsvin 50 kg och över Pigs 50 kg or over	Sikoja 20-50 kg Svin 20-50 kg Pigs 20-50 kg	Porsaita alle 20 kg Grisar under 20 kg Piglets under 20 kg	Sikoja yhteensä Svin sammanlagt Pigs total
0.00 - 0.99 ha	28	1859	4934	4718	2707	14246
1.00 - 1.99 ha	10	158	715	624	377	1884
2.00 - 2.99 ha	3	152	39	433	508	1135
3.00 - 4.99 ha	44	1458	1707	1502	3351	8062
5.00 - 9.99 ha	149	4385	8937	7044	12300	32815
10.00 - 14.99 ha	478	10258	17726	16915	30931	76308
15.00 - 19.99 ha	611	16088	29117	24623	47921	118360
20.00 - 24.99 ha	846	20936	36786	33937	62894	155399
25.00 - 29.99 ha	609	18219	44048	30996	55951	149823
30.00 - 39.99 ha	1330	32279	88794	56761	94737	273901
40.00 - 49.99 ha	864	21611	70389	45288	65005	203157
50.00 - 74.99 ha	1115	21998	92037	53796	63938	232884
75.00 - 99.99 ha	272	6206	30555	19624	19000	75657
100.00- ha	145	5462	25003	9832	16071	56513
Yhteensä						
Sammanlagt						
Total	6504	161069	450787	306093	475691	1400144

8.5. Lampaiden ja vuohien lukumäärä mautiloilla maaseutuelinkeinopiireittäin 1.5.1995

8.5. Antal får och getter på lantbrukslägenheterna enligt landsbygdsnäringsdistrikt 1.5.1995

8.5. Number of sheep and goats on farms by Rural Business District 1.5.1995

Maaseutu- elinkeino- piiri Landsbyggs- närings- distrikt <i>Rural Business District</i>	Uuhia 12 kk ja yli Tackor 12 mån och äldre <i>Ewes 12 moths or over</i>	Karitsoineita/ tiineitä uuhia alle 12 kk Tackor som lammat/ dräcktiga tackor under 12 mån <i>Ewes lambed/ with lamb under 12 months</i>	Muita uuhia alle 12 kk Övriga tackor under 12 mån <i>Other ewes under 12 months</i>	Pässejä Baggar <i>Rams</i>	Lampaista yhteensä Får sammanlagt <i>Lambs total</i>	Kuttuja 12 kk ja yli Honggetter 12 mån och äldre <i>Goats, female 12 moths or over</i>	Kuttuja alle 12 kk Honggetter under 12 mån <i>Goats, female under 12 moths</i>	Pukkeja Bockar <i>Goats, male</i>	Vuohia yhteensä Getter sammanlag <i>Goats total</i>
Uudenmaan	6491	433	5174	4249	16347	159	24	46	229
Turun	5730	192	4212	3309	13443	287	77	103	467
Satakunnan	3838	225	2806	2390	9259	1185	324	196	1705
Hämeen	3109	93	2372	1824	7398	84	28	38	150
Kymen	3194	282	2700	2352	8528	108	39	79	226
Mikkelin	3678	156	2935	2360	9129	116	44	59	219
Pirkanmaan	4700	335	3313	2865	11213	599	182	122	903
Etelä-Pohjanmaan	7206	556	4860	4537	17159	426	133	89	648
Vaasan	3264	88	1966	1844	7162	280	64	66	410
Keski-Pohjanmaan	2145	139	1703	1477	5464	42	29	28	99
Keski-Suomen	3676	233	2962	2367	9238	107	15	37	159
Kuopion	3815	374	2983	2447	9619	102	31	38	171
Pohjois-Karjalan	2964	201	2341	2164	7670	90	26	51	167
Kainuun	1771	62	1480	1338	4651	40	30	17	87
Oulun	3295	283	2634	2239	8451	152	33	66	251
Lapin	3383	244	2357	1676	7660	69	22	33	124
Ahvenanmaa	2597	15	2263	1347	6222	9	-	1	10
Yhteensä Sammanlagt Total	64856	3911	49061	40785	158613	3855	1101	1069	6025
Koko maa Hela landet Whole country									
1980					56470				..
1983					83079				4791
1986					67092				3881
1990					103258				5871

8.6. Lampaiden ja vuohien lukumäärä mautiloilla peltosuuruusluokittain 1.5.1995

8.6. Får och getter på lantbrukslägenheterna enligt åkerstorleksgrupp 1.5.1995

8.6. Number of sheep and goats on farms by field area group 1.5.1995

Peltosuuruusluokka Åkerstorleksgrupp Field area group	Uuhia 12 kk ja yli Tackor 12 mån och äldre Ewes 12 moths or over	Karitsoineita/ tiineitä uuhia alle 12 kk Tackor som lammat/ dräcktiga tackor under 12 mån Ewes lambed/ with lamb under 12 months	Muita uuhia alle 12 kk Övriga tackor under 12 mån Other ewes under 12 months	Pässejä Baggar Rams	Lampaita yhteensä Får sammanlagt Lambs total	Kuttuja 12 kk ja yli Honggetter 12 mån och äldre Goats, female 12 moths or over	Kuttuja alle 12 kk Honggetter under 12 mån Goats, female under 12 moths	Pukkeja Bockar Goats, male	Vuohia yhteensä Getter sammanlagt Goats total
0.00 - 0.99 ha	726	56	451	506	1739	86	22	52	160
1.00 - 1.99 ha	559	54	372	352	1337	42	13	18	73
2.00 - 2.99 ha	745	67	494	343	1649	51	19	22	92
3.00 - 4.99 ha	4285	334	3083	2688	10390	554	142	101	797
5.00 - 9.99 ha	11089	633	8483	7047	27252	603	221	187	1011
10.00 - 14.99 ha	12628	759	10121	8258	31766	742	189	176	1107
15.00 - 19.99 ha	8622	554	6981	5758	21915	485	136	125	746
20.00 - 24.99 ha	6423	427	4932	3818	15600	248	88	64	400
25.00 - 29.99 ha	4363	218	3215	2672	10468	284	54	55	393
30.00 - 39.99 ha	5173	257	3569	3411	12410	292	51	84	427
40.00 - 49.99 ha	3495	168	2370	1654	7687	173	54	49	276
50.00 - 74.99 ha	3542	242	2342	2057	8183	263	105	126	494
75.00 - 99.99 ha	1050	61	795	682	2588	15	3	5	23
100.00- ha	2156	81	1853	1539	5629	17	4	5	26
Yhteensä Sammanlagt Total	64856	3911	49061	40785	158613	3855	1101	1069	6025

8.7. Siipikarjan lukumäärä mautiloilla maaseutuelinkeinoireittain 1.5.1995

8.7. Antal fjäderfän på lantbrukslägenheterna enligt landsbygdsnäringsdistrikt 1.5.1995

8.7. Total poultry on farms by Rural Business District 1.5.1995

Maaseutuelinkeino- piiri Landsbyggs- näringsdistrikt <i>Rural Business District</i>	Kukkoja Tuppar <i>Cockerels</i>	Kanoja 5 kk ja yli Höns 5 mån. och över <i>Hens 5 months or over</i>	Kanan- poikasia alle 5 kk Kycklingar under 5 mån. <i>Chickens under 5 months</i>	Broiler- emoja Broiler avelshöner <i>Broiler hens</i>	Broilereita Broilrar <i>Broilers</i>	Kanoja yhteensä Höns sammanlagt <i>Hens total</i>
Uudenmaan	714	129508	25506	4	10	155742
Turun	7170	1926578	748314	90932	934722	3707716
Satakunnan	4452	408063	254321	46126	1476581	2189543
Hämeen	471	175047	12730	4000	15000	207248
Kymen	1684	68799	44050	16	1	114550
Mikkelin	378	59950	3648	2	-	63978
Pirkanmaan	4004	122035	65419	24159	626787	842404
Etelä-Pohjanmaan	4495	384629	120413	67936	1103408	1680881
Vaasan	618	636013	183020	-	14980	834631
Keski-Pohjanmaan	83	29732	2826	-	-	32641
Keski-Suomen	301	78339	14986	-	32450	126076
Kuopion	246	51887	1114	-	1	53248
Pohjois-Karjalan	254	41325	2952	-	-	44531
Kainuun	49	20177	136	-	-	20362
Oulun	163	28202	661	-	-	29026
Lapin	62	6633	22	-	-	6717
Ahvenanmaa	63	11885	2135	6666	72442	93191
Yhteensä Sammanlagt Total	25207	4178802	1482253	239841	4276382	10202485
Koko maa Hela landet Whole country						
1990	9520018

1) Fasaaneja, sorsia, viiriäisiä, helmikanoja, strutseja tai laji ei tiedossa

1) Fasaner, ändar, vaktlar, pärlhöner, strutsar eller okänd art.

1) Pheasants, muscovy ducks, quails, guinea fowl, ostriches or species unknown

Ankkoja Ankor Ducks	Hanhia Gäss Geese	Kalkkunoita Kalkoner Turkeys	Muuta siipi- karjaa 1) Annat fjäderfä 1) Other poultry 1)	Siipi- karjaa yhteensä Fjäderfän sammanlagt Poultry total	Maaseutuelin- keinopiiri Landsbyggs- näringsdistrikt Rural Business District
2421	1138	2324	5968	167593	Uudenmaan
1858	356	26601	11652	3748183	Turun
255	319	11603	24404	2226124	Satakunnan
561	200	3628	3323	214960	Hämeen
206	59	1322	391	116528	Kymen
531	1164	2009	1133	68815	Mikkelin
467	215	1713	1879	846678	Pirkanmaan
279	47	8015	4131	1693353	Etelä-Pohjanmaan
109	30	19046	18	853834	Vaasan
30	28	611	24	33334	Keski-Pohjanmaan
420	357	1084	2864	130801	Keski-Suomen
369	127	508	1052	55304	Kuopion
252	130	57	94	45064	Pohjois-Karjalan
35	17	22	123	20559	Kainuun
392	176	1473	389	31456	Oulun
34	9	2	5120	11882	Lapin
43	21	4	-	93259	Ahvenanmaa
					Yhteensä
8262	4393	80022	62565	10357727	Sammanlagt Total
					Koko maa Hela landet Whole country
15086	6127	59879	1990

8.8. Siipikarjan lukumäärä maatiloilla peltosuuruusluokittain 1.5.1995

8.8. Antal fjäderfän på lantbrukslägenheterna enligt åkerstorleksgrupp 1.5.1995

8.8. Total poultry on farms by field area group 1.5.1995

Peltosuuruusluokka Åkerstorleksgrupp Field area group	Kukkoja Tuppar Cockerels	Kanoja 5 kk ja yli Höns 5 mån. och över Hens 5 months or over	Kanan- poikasja alle 5 kk Kycklingar under 5 mån. Chickens under 5 months	Broiler- emoja Broiler avelshöner Broiler hens	Broilereita Broilrar Broilers	Kanoja yhteensä Höns sammanlagt Hens total
0.00 - 0.99 ha	748	25777	92731	15679	374098	509033
1.00 - 1.99 ha	101	14352	21793	3210	17168	56624
2.00 - 2.99 ha	1158	9770	22312	11938	61000	106178
3.00 - 4.99 ha	1853	44376	74065	5708	60700	186702
5.00 - 9.99 ha	3703	205340	63649	25990	107700	406382
10.00 - 14.99 ha	1770	338228	81736	20494	277425	719653
15.00 - 19.99 ha	3006	446367	111333	17535	280306	858547
20.00 - 24.99 ha	1543	513509	131448	21078	311814	979392
25.00 - 29.99 ha	2533	426714	82689	29259	199208	740403
30.00 - 39.99 ha	2956	718468	141273	37913	721948	1622558
40.00 - 49.99 ha	1314	445324	110073	13755	610402	1180868
50.00 - 74.99 ha	3455	625385	336401	33282	597761	1596284
75.00 - 99.99 ha	916	242915	130949	-	370791	745571
100.00- ha	151	122277	81801	4000	286061	494290
Yhteensä Sammanlagt Total	25207	4178802	1482253	239841	4276382	10202485

8.9. Hevosten lukumäärä maatiloilla maaseutuelinkeinopiireittäin 1.5.1995

8.9. Antal hästar på lantbrukslägenheterna enligt landsbygdsnäringsdistrikt 1.5.1995

8.9. Number of horses on farms by Rural Business District 1.5.1995

Maaseutuelinkeinopiiri Landsbygds- näringsdistrikt Rural Business District	Suomenhevosia Finska hästar Finnish horses		Lämminverihevosia Varmblodshästar Thoroughbred horses		Poneja Ponnyer Ponies	
	1 vuoden ja yli 1 år och över 1 year or over	Varsoja Föl Foals	1 vuoden ja yli 1 år och över 1 year or over	Varsoja Föl Foals	1 vuoden ja yli 1 år och över 1 year or over	Varsoja Föl Foals
Uudenmaan	825	41	1314	86	584	24
Turun	439	24	582	54	282	12
Satakunnan	734	51	437	38	191	11
Hämeen	584	50	666	51	168	11
Kymen	839	43	491	47	254	15
Mikkelin	663	43	443	27	248	10
Pirkanmaan	763	41	720	84	324	24
Etelä-Pohjanmaan	1278	68	631	57	238	20
Vaasan	252	24	409	35	113	1
Keski-Pohjanmaan	608	48	390	50	152	5
Keski-Suomen	985	64	627	58	194	9
Kuopion	924	40	632	67	211	9
Pohjois-Karjalan	613	47	375	27	189	11
Kainuun	186	9	133	11	78	6
Oulun	547	37	539	49	278	11
Lapin	307	15	242	15	84	3
Ahvenanmaa	18	-	79	5	19	1
Yhteensä Sammanlagt Total	10565	645	8710	761	3607	183

Ankkoja Ankor Ducks	Hanhia Gäss Geese	Kalkkunoita Kalkoner Turkeys	Muuta siipi- karjaa Annat fjäderfä Other poultry	Siipi- karjaa yhteensä Fjäderfän sammanlagt Poultry total	Peltosuuruusluokka Åkerstorleksgrupp Field area group
315	251	843	407	510849	0.00 - 0.99 ha
313	33	959	277	58206	1.00 - 1.99 ha
26	77	946	24744	131971	2.00 - 2.99 ha
618	177	6221	1250	194968	3.00 - 4.99 ha
1089	572	2586	6719	417348	5.00 - 9.99 ha
925	1347	9594	3429	734948	10.00 - 14.99 ha
675	298	8112	562	868194	15.00 - 19.99 ha
329	150	3425	185	983481	20.00 - 24.99 ha
132	70	7512	618	748735	25.00 - 29.99 ha
435	300	5905	8318	1637516	30.00 - 39.99 ha
1317	87	14877	2978	1200127	40.00 - 49.99 ha
1608	276	16222	12287	1626677	50.00 - 74.99 ha
201	39	52	12	745875	75.00 - 99.99 ha
279	716	2768	779	498832	100.00- ha
8262	4393	80022	62565	10357727	Yhteensä Sammanlagt Total

Muut hevosrodut Övriga hästraser Other breeds	Varsoja Föl Foals	Hevosia yhteensä Hästarna sammanlagt Horses total	Varsoja Föl Foals	Yhteensä Sammanlagt Total	Maaseutuelinkeinopiiri Landsbyggs- näringsdistrikt Rural Business District
1 vuoden ja yli 1 år och över 1 year or over		1 vuoden ja yli 1 år och över 1 year or over			
269	10	2992	161	3153	Uudenmaan
68	6	1371	96	1467	Turun
58	3	1420	103	1523	Satakunnan
124	4	1542	116	1658	Hämeen
79	4	1663	109	1772	Kymen
58	-	1412	80	1492	Mikkelin
64	14	1871	163	2034	Pirkanmaan
61	3	2208	148	2356	Etelä-Pohjanmaan
23	-	797	60	857	Vaasan
42	6	1192	109	1301	Keski-Pohjanmaan
74	2	1880	133	2013	Keski-Suomen
48	1	1815	117	1932	Kuopion
47	-	1224	85	1309	Pohjois-Karjalan
32	-	429	26	455	Kainuun
54	1	1418	98	1516	Oulun
21	1	654	34	688	Lapin
21	-	137	6	143	Ahvenanmaa
1143	55	24025	1644	25669	Yhteensä Sammanlagt Total

8.10. Nautaeläinten, sikojen ja hevosten määrä maataloilla maaseutuelinkeinopiireittäin ja kunnittain 1.5.1995

8.10. Antal nötkreatur, svin och hästar på lantbrukslägenheterna enligt landsbygdsnäringsdistrikt och kommun 1.5.1995

8.10. Number of cattle, pigs and horses on farms by Rural Business District and municipality 1.5.1995

Maaseutuelinkeinopiiri/kunta Landsbygdsnäringsdistrikt/ kommun <i>Rural Business District/ municipality</i>	Lypsy- lehmä Mjölkkor <i>Dairy cows</i>	Emo- ja imettäjä- lehmä Di- och amkor <i>Cows for rearing calves</i>	Hiehoja - Kvigor - Heifers			Vasikoita alle 12 kk Kalvar under 12 mån. <i>Calves under 12 months</i>	Sonneja 1 vuoden ja yli Tjurar 1 år och över <i>Bulls 1 year or over</i>	Nauta- eläimiä yhteensä Nötkreatur sammanlagt <i>Cattle total</i>	Karjuja 50 kg ja yli Galtar 50 kg och över <i>Boars 50 kg or over</i>
			Lypsy- lehmiksi Till mjölkkor <i>For dairy cows</i>	Emo- ja imettäjä- lehmiksi Till di- och amkor <i>For rearing calves</i>	Teuraaksi Till slaktdjur <i>For slaughter</i>				
Uudenmaan									
Artjärvi	1265	63	541	41	56	1106	222	3294	15
Askola	778	97	357	-	66	907	177	2382	6
Dragsfjärd	21	17	6	4	5	44	4	101	7
Espoo	30	3	6	-	1	20	7	67	1
Hanko	-	-	-	-	-	-	-	-	-
Helsinki	54	7	31	-	-	45	3	140	-
Houtskari	7	-	-	-	1	8	1	17	-
Hyvinkää	440	25	193	16	42	501	101	1318	7
Iniö	-	13	1	2	4	29	19	68	-
Inkoo	164	17	61	15	-	134	10	401	7
Järvenpää	18	-	6	-	-	9	-	33	1
Karjaa	462	24	213	8	39	546	199	1491	-
Karjalohja	83	41	27	4	9	116	34	314	16
Karkkila	530	4	202	-	7	346	40	1129	2
Kemiö	250	10	86	8	9	267	96	726	20
Kerava	8	-	1	-	-	3	-	12	-
Kirkkonummi	14	112	-	56	14	196	96	488	2
Korpoo	40	54	15	24	9	142	59	343	-
Lapinjärvi	1580	100	666	25	61	1522	403	4357	26
Liljendal	615	19	240	3	7	375	69	1328	5
Lohja	-	-	-	-	-	-	-	-	-
Lohjan kunta	298	50	129	-	13	308	88	886	4
Loviisa	24	-	11	-	-	16	10	61	-
Myrskylä	599	147	286	53	19	602	164	1870	13
Mäntsälä	1239	84	522	34	70	1118	305	3372	8
Nauvo	52	65	30	30	4	218	66	465	2
Nummi-Pusula	832	157	346	58	33	1254	389	3069	41
Nurmijärvi	426	150	187	49	13	700	265	1790	7
Orimattila	2277	208	941	104	83	2378	525	6516	18
Parainen	200	133	91	39	10	259	57	789	4
Pernaja	562	93	188	34	12	521	137	1547	2
Pohja	133	18	53	7	12	169	48	440	-
Pornainen	538	33	234	-	3	364	49	1221	3
Porvoon mlk	690	164	272	36	44	666	180	2052	8
Pukkila	789	69	376	46	13	798	207	2298	-
Pyhtää	264	35	123	18	20	321	104	885	8
Ruotsinpyhtää	467	13	196	9	8	361	54	1108	4
Sammatti	302	14	139	-	5	210	27	697	1
Sipoo	370	33	179	17	14	437	79	1129	12
Siuntio	157	38	48	21	9	262	61	596	2
Tammisaari	259	179	127	58	81	569	221	1494	5
Tuusula	199	35	83	14	14	191	53	589	-
Vantaa	58	21	13	-	6	36	15	149	-
Vihti	1044	164	415	88	49	1087	195	3042	19
Västanfjärd	20	6	5	-	1	14	2	48	1
Yhteensä Sammanlagt Total	18158	2515	7646	921	866	19175	4841	54122	277

8.10. Jatkuu - Fotsätter - Continues

Maaseutuelin- keinopiiri/kunta Landsbyggs- näringsdistrikt/ kommun <i>Rural Business District/ municipality</i>	Lypsy- lehmiä Mjölkkor <i>Dairy cows</i>	Emo- ja imettäjä- lehmiä Di- och amkor <i>Cows for rearing calves</i>	Hiehoja - Kvigor - Heifers			Vasikoita alle 12 kk Kalvar under 12 mån. <i>Calves under 12 months</i>	Sonnejä 1 vuoden ja yli Tjurar 1 år och över <i>Bulls 1 year or over</i>	Nauta- eläimiä yhteensä Nötkreatur sammanlagt <i>Cattle total</i>	Karjuja 50 kg ja yli Galtar 50 kg och över <i>Boars 50 kg or over</i>
			Lypsy- lehmiä Till mjölkkor <i>For dairy cows</i>	Emo- ja imettäjä- lehmiä Till di- och amkor <i>For rearing calves</i>	Teuraaksi Till slaktdjur <i>For slaughter</i>				
Turun									
Alastaro	388	37	166	28	33	561	198	1411	61
Askainen	38	14	23	5	6	40	9	135	11
Aura	250	40	105	13	11	397	76	892	9
Halikko	558	23	199	9	22	652	168	1631	211
Kaarina	66	-	36	-	-	50	-	152	210
Karinainen	116	63	63	32	-	150	37	461	29
Kiikala	732	119	230	56	60	716	163	2076	28
Kisko	446	19	155	11	21	397	91	1140	11
Koski TI	700	119	262	52	23	827	170	2153	49
Kustavi	35	5	18	-	5	27	3	93	1
Kuusjoki	342	12	152	2	7	334	58	907	63
Laitila	423	102	150	47	10	484	113	1329	106
Lemu	17	-	9	-	2	50	13	91	2
Lieto	283	17	99	2	10	230	77	718	20
Loimaa	2	-	1	-	3	21	10	37	3
Loimaan kunta	618	96	152	-	25	763	180	1834	53
Marttila	400	43	145	12	25	645	96	1366	24
Masku	126	-	49	6	10	117	31	339	3
Mellilä	180	22	63	8	7	173	28	481	18
Merimasku	25	-	8	-	-	33	6	72	8
Mietoinen	191	4	105	2	1	310	40	653	9
Muurla	80	11	32	-	2	99	6	230	1
Mynämäki	437	39	181	27	16	593	123	1416	48
Naantali	-	-	-	-	-	-	-	-	-
Nousiainen	172	46	65	25	13	232	77	630	20
Oripää	236	118	81	39	23	443	86	1026	16
Paimio	442	75	159	28	14	430	83	1231	26
Perniö	500	88	191	41	30	620	150	1620	183
Pertteli	384	89	246	25	46	726	154	1670	8
Piikkiö	92	2	42	-	7	107	21	271	4
Pyhäranta	150	9	41	4	-	110	43	357	6
Pöytyä	470	165	190	90	17	590	175	1697	55
Raisio	10	-	4	-	-	11	2	27	-
Rusko	45	-	22	-	2	38	11	118	13
Rymättylä	41	55	16	9	3	84	15	223	9
Salo	45	3	12	3	-	24	5	92	7
Sauvo	342	276	251	134	10	460	124	1597	8
Somero	1235	167	515	80	88	1584	501	4170	259
Suomusjärvi	117	8	56	1	6	151	71	410	2
Särkisalo	25	28	14	10	-	31	11	119	5
Taivassalo	112	28	43	11	4	100	27	325	32
Tarvasjoki	238	41	114	19	13	240	62	727	12
Turku	102	1	38	1	13	100	17	272	22
Uusikaupunki	234	108	81	47	25	333	145	973	78
Vahto	144	-	66	-	1	113	10	334	-
Vehmaa	136	69	58	9	2	185	44	503	76
Velkua	34	19	19	7	1	67	23	170	1
Yläne	371	79	188	-	29	557	191	1415	20
Yhteensä Sammanlagt Total	12130	2259	4915	895	646	15005	3744	39594	1840
Satakunnan									
Eura	523	4	228	3	14	515	125	1412	75
Eurajoki	226	41	78	19	18	287	79	748	21
Harjavalta	35	1	14	-	2	39	10	101	-
Honkajoki	890	56	363	45	19	729	246	2348	19

Emakoita 50 kg ja yli Suggor 50 kg och över Sows 50 kg or over	Lihaskoja 50 kg ja yli Gödsvin 50 kg och över Pigs 50 kg or over	Sikoja 20-50 kg Svin 20-50 kg Pigs 20-50 kg	Porsaita alle 20 kg Grisar under 20 kg Piglets under 20 kg	Sikoja yhteensä Svin sammanlagt Pigs total	Suomen- hevosia Finska hästar Finnish horses	Lämminveri- hevosia Varmblods- hästar Thoroughbred horses	Muita hevosrotuja Övriga hästraser Other breeds	Hevosia yhteensä Hästarna sammanlagt Horses total	Maaseutuelin- keinopiiri/kunta Landsbygds- näringsdistrikt/ kommun Rural Business District/ municipality
									Turun
2081	7317	6081	6015	21555	12	11	11	34	Alastaro
392	605	633	1333	2974	-	-	-	-	Askainen
425	1397	1275	1433	4539	1	10	5	16	Aura
1366	4675	2121	4716	13089	18	27	20	65	Halikko
-	-	-	-	210	3	27	6	36	Kaarina
840	2664	1741	2258	7532	-	-	2	2	Karinainen
858	1619	2130	2039	6674	10	13	1	24	Kiikala
341	626	2080	1028	4086	27	19	1	47	Kisko
1624	3783	1537	5494	12487	8	7	15	30	Koski TI
73	66	28	192	360	-	-	-	-	Kustavi
865	1311	1272	2404	5915	18	22	5	45	Kuusjoki
2786	4990	4571	9043	21496	11	26	21	58	Laitila
201	1136	363	803	2505	4	-	2	6	Lemu
797	1871	1332	2392	6412	11	27	43	81	Lieto
135	354	108	586	1186	10	5	8	23	Loimaa
1921	6462	4377	6324	19137	29	15	16	60	Loimaan kunta
1119	2583	1654	3257	8637	15	11	15	41	Marttila
36	54	41	112	246	3	22	1	26	Masku
570	2279	1281	1835	5983	13	48	5	66	Mellilä
300	344	985	784	2421	3	-	-	3	Merimasku
332	3439	385	916	5081	6	1	2	9	Mietoinen
11	287	398	42	739	5	2	2	9	Muurla
2711	3651	2201	6525	15136	21	15	15	51	Mynämäki
-	-	-	-	-	-	28	4	32	Naantali
589	1981	1400	1898	5888	11	19	12	42	Nousiainen
661	3572	2450	2277	8976	-	33	2	35	Oripää
1076	2467	2844	3439	9852	15	20	22	57	Paimio
1382	3875	1771	4082	11293	20	34	4	58	Perniö
392	1235	257	1204	3096	8	4	-	12	Pertteli
104	102	158	228	596	7	2	4	13	Piikkiö
261	134	623	685	1709	6	-	2	8	Pyhäranta
1443	5293	2038	4273	13102	14	24	11	49	Pöytyä
-	-	-	-	-	1	-	-	1	Raisio
525	1385	1399	1688	5010	2	8	2	12	Rusko
520	1862	759	1424	4574	2	5	3	10	Rymättylä
195	1526	109	433	2270	9	12	7	28	Salo
303	2264	1560	1259	5394	8	3	9	20	Sauvo
4098	9876	8415	12181	34829	48	38	23	109	Somero
92	1327	130	293	1844	6	1	1	8	Suomusjärvi
199	415	361	678	1658	3	4	-	7	Särkisalo
891	1935	1625	2153	6636	3	8	13	24	Taivassalo
434	1024	333	1117	2920	4	3	3	10	Tarvasjoki
51	82	41	103	299	4	40	15	59	Turku
2021	9866	4553	6890	23408	29	22	25	76	Uusikaupunki
35	879	1802	206	2922	4	2	4	10	Vahto
2398	7318	4574	7655	22021	12	4	4	20	Vehmaa
72	3	14	255	345	-	-	-	-	Velkua
489	1608	912	1693	4722	19	14	2	35	Yläne
									Yhteensä
38015	111542	74722	115645	341764	463	636	368	1467	Sammanlagt
									Total
									Satakunnan
983	2406	2990	2330	8784	58	35	9	102	Eura
389	1662	1075	1037	4184	21	18	16	55	Eurajoki
9	-	25	63	97	10	12	3	25	Harjavalta
832	2679	1668	2698	7896	9	7	-	16	Honkajoki

8.10. Jatkuu - Fotsätter - Continues

Maaseutuelin- keinopiiri/kunta Landsbyggs- näringsdistrikt/ kommun Rural Business District/ municipality	Lypsy- lehmiä Mjölkkor Dairy cows	Emo- ja imettäjä- lehmiä Di- och amkor Cows for rearing calves	Hiehoja - Kvigor - Heifers			Vasikoita alle 12 kk Kalvar under 12 mån. Calves under 12 months	Sonneja 1 vuoden ja yli Tjurar 1 år och över Bulls 1 year or over	Nauta- eläimiä yhteensä Nötkreatur sammanlagt Cattle total	Karjuja 50 kg ja yli Galtar 50 kg och över Boars 50 kg or over
			Lypsy- lehmiä Till mjölkcor For dairy cows	Emo- ja imettäjä- lehmiä Till di- och amkor For rearing calves	Teuraaksi Till slaktidjur For slaughter				
Huittinen	455	27	196	19	21	651	135	1504	107
Jämijärvi	1382	46	630	16	75	1306	327	3782	28
Kankaanpää	1385	82	527	-	66	1456	350	3866	30
Karvia	1703	58	725	-	75	1532	360	4453	17
Kiikoinen	398	41	144	19	15	433	79	1129	9
Kiukainen	348	53	140	21	11	415	131	1119	17
Kodisjoki	47	19	14	6	5	54	15	160	9
Kokemäki	380	133	154	59	25	498	161	1410	22
Kullaa	171	85	65	22	24	272	90	729	15
Köyliö	311	21	99	14	22	300	80	847	28
Lappi	239	4	86	1	7	222	40	599	28
Lavia	879	37	294	25	34	770	136	2175	19
Luvia	42	16	17	6	1	50	5	137	16
Merikarvia	555	146	212	72	22	703	225	1935	12
Nakkila	126	26	49	12	5	179	51	448	6
Noormarkku	202	65	92	17	29	256	70	731	10
Pomarkku	417	6	145	2	30	405	67	1072	2
Pori	152	183	35	82	29	364	140	985	4
Punkalaidun	651	50	244	11	43	725	174	1898	96
Rauma	140	18	73	6	5	175	30	447	10
Siikainen	786	104	331	41	35	832	223	2352	9
Suodenniemi	753	89	284	23	64	750	165	2128	5
Säkylä	95	2	30	3	5	91	6	232	5
Ulvila	82	14	41	1	8	54	14	214	2
Vammala	1817	189	705	55	64	1942	459	5231	27
Vampula	479	58	188	43	28	578	165	1539	72
Äetsä	592	58	265	30	13	494	84	1536	17
Yhteensä									
Sammanlagt									
Total	16261	1732	6468	673	814	17077	4242	47267	737
Hämeen									
Asikkala	1290	46	549	8	63	1386	335	3677	16
Forssa	528	139	216	41	34	747	217	1922	89
Hartola	1281	253	531	80	72	1468	451	4136	4
Hattula	757	152	316	87	55	1150	217	2734	13
Hauho	1299	181	559	54	62	1470	374	3999	23
Hausjärvi	570	74	256	35	46	874	227	2082	12
Heinolan mlk	557	32	194	22	37	558	140	1540	1
Hollola	873	81	433	33	48	1160	410	3038	15
Humppila	272	24	132	29	27	340	112	936	16
Hämeenkoski	1115	66	467	14	36	1116	152	2966	11
Hämeenlinna	159	2	71	-	1	215	60	508	-
Janakkala	1219	114	591	-	100	1484	331	3839	22
Jokioinen	1032	40	418	33	25	1129	203	2880	46
Kalvola	667	91	300	-	47	624	135	1864	-
Kärkölä	1453	120	594	68	28	1486	417	4166	8
Lahti	93	3	30	-	17	66	13	222	1
Lammi	1697	80	702	31	60	1710	376	4656	7
Loppi	975	117	398	-	32	972	218	2712	4
Nastola	746	103	329	37	57	647	118	2037	13
Padasjoki	373	188	146	34	30	448	126	1345	3
Renko	360	36	153	16	21	423	116	1125	4
Riihimäki	155	10	79	-	7	213	33	497	3
Sysmä	2200	311	893	120	65	2072	423	6084	22
Tammela	846	183	323	65	58	1280	399	3154	42

Emakoita 50 kg ja yli Suggor 50 kg och över Sows 50 kg or over	Lihaskoja 50 kg ja yli Gödsvin 50 kg och över Pigs 50 kg or over	Sikoja 20-50 kg Svin 20-50 kg Pigs 20-50 kg	Porsaita alle 20 kg Grisar under 20 kg Piglets under 20 kg	Sikoja yhteensä Svin sammanlagt Pigs total	Suomen- hevosia Finska hästar Finnish horses	Lämminveri- hevosia Varmblods- hästar Thoroughbred horses	Muita hevosrotuja Övriga hästraser Other breeds	Hevosia yhteensä Hästarna sammanlagt Horses total	Maaseutuelin- keinopiiri/kunta Landsbyggs- näringsdistrikt/ kommun Rural Business District/ municipality
3934	11504	8439	11041	35025	26	47	18	91	Huittinen
1151	517	706	3266	5668	14	3	1	18	Jämijärvi
961	1333	1898	2868	7090	102	42	14	158	Kankaanpää
665	365	870	1669	3586	12	10	24	46	Karvia
301	1526	711	823	3370	22	2	6	30	Kiikoinen
567	1945	1377	1537	5443	61	29	1	91	Kiukainen
309	370	429	905	2022	5	-	1	6	Kodisjoki
683	2169	1987	1819	6680	68	35	8	111	Kokemäki
300	782	444	823	2364	5	8	16	29	Kullaa
980	2293	1879	3203	8383	9	2	5	16	Köyliö
778	1219	901	2229	5155	12	6	3	21	Lappi
568	1586	811	1545	4529	17	13	4	34	Lavia
456	362	775	1476	3085	9	5	2	16	Luvia
357	131	709	1044	2253	4	9	4	17	Merikarvia
145	1145	480	383	2159	19	24	8	51	Nakkila
276	1079	261	496	2122	17	16	12	45	Noormarkku
197	173	171	573	1116	12	9	6	27	Pomarkku
157	187	136	646	1130	42	50	25	117	Pori
3247	5662	6835	9430	25270	49	12	6	67	Punkalaidun
284	447	313	786	1840	44	24	18	86	Rauma
289	939	804	763	2804	25	4	22	51	Siikainen
65	487	269	147	973	7	7	1	15	Suodenniemi
107	795	219	313	1439	-	-	-	-	Säkylä
47	564	109	69	791	19	14	7	40	Ulvila
679	1600	1407	1695	5408	38	13	12	63	Vammala
2267	3660	2725	6522	15246	4	6	1	11	Vampula
693	3054	1131	2058	6953	45	13	10	68	Äetsä
22676	52641	42554	64257	182865	785	475	263	1523	Yhteensä Sammanlagt Total
530	1198	736	1371	3851	13	84	8	105	Hämeen Asikkala
1137	2159	1692	3403	8480	19	35	13	67	Forssa
136	495	101	354	1090	37	10	9	56	Hartola
411	342	787	1069	2622	15	25	9	49	Hattula
322	246	1410	689	2690	10	7	4	21	Hauho
283	766	526	751	2338	19	12	16	47	Hausjärvi
58	24	321	218	622	16	23	6	45	Heinolan mlk
620	1998	1032	1989	5654	51	124	36	211	Hollola
572	2915	752	1793	6048	15	5	1	21	Humppila
357	2228	1001	1130	4727	4	12	16	32	Hämeenkoski
3	7	23	7	40	10	3	-	13	Hämeenlinna
665	1879	796	1703	5065	22	36	14	72	Janakkala
1636	4752	2315	5535	14284	16	34	13	63	Jokioinen
59	237	90	122	508	17	7	27	51	Kalvola
252	1728	724	750	3462	20	22	2	44	Kärkölä
113	15	116	193	438	17	22	2	41	Lahti
396	1436	389	1313	3541	39	32	8	79	Lammi
124	1554	50	425	2157	25	20	9	54	Loppi
345	997	666	987	3008	46	35	14	95	Nastola
69	1161	278	171	1682	11	5	6	22	Padasjoki
213	660	538	821	2236	6	4	-	10	Renko
171	87	336	377	974	4	6	-	10	Riihimäki
655	1617	1010	1536	4840	41	17	6	64	Sysmä
1598	3997	4439	5443	15519	42	84	15	141	Tammela

8.10. Jatkuu - Fotsätter - Continues

Maaseutuelin- keinopiiri/kunta Landsbyggs- näringsdistrikt/ kommun <i>Rural Business District/ municipality</i>	Lypsy- lehmä Mjölkkor <i>Dairy cows</i>	Emo- ja imettäjä- lehmä Di- och amkor <i>Cows for rearing calves</i>	Hiehoja - Kvigor - Heifers			Vasikoita alle 12 kk Kalvar under 12 mån. <i>Calves under 12 months</i>	Sonneja 1 vuoden ja yli Tjurar 1 år och över <i>Bulls 1 year or over</i>	Nauta- eläimiä yhteensä Nötkreatur sammanlagt <i>Cattle total</i>	Karjuja 50 kg ja yli Galtar 50 kg och över <i>Boars 50 kg or over</i>
			Lypsy- lehmiksi Till mjölkkor <i>For dairy cows</i>	Emo- ja imettäjä- lehmiksi Till di- och amkor <i>For rearing calves</i>	Teuraaksi Till slaktdjur <i>For slaughter</i>				
Tuulos	349	-	139	-	6	291	60	845	1
Ypäjä	474	25	165	9	36	460	103	1272	24
Yhteensä Sammanlagt Total	21340	2471	8984	816	1070	23789	5766	64236	400
Kymen									
Anjalankoski	2825	297	1216	-	97	2998	609	8042	26
Elimäki	2197	234	869	102	48	2284	547	6281	37
Hamina litti	1823	197	769	66	99	1828	453	5235	23
Imatra	152	62	58	18	36	283	75	684	2
Jaala	423	69	219	21	12	443	81	1268	1
Joutseno	1070	111	515	67	17	1230	325	3335	28
Kotka	262	12	106	13	32	252	47	724	3
Kouvola	23	-	3	-	-	14	6	46	-
Kuusankoski	46	22	23	7	2	46	23	169	-
Lappeenranta	2332	535	907	250	217	3144	816	8201	46
Lemi	778	122	354	52	26	875	223	2430	10
Luumäki	984	137	386	-	65	1232	306	3110	44
Miehikkälä	1611	58	617	18	88	1246	284	3922	21
Parikkala	1360	112	526	63	101	1459	280	3901	13
Rautjärvi	641	86	250	6	34	530	80	1627	1
Ruokolahti	988	11	336	3	14	650	102	2104	20
Saari	1203	184	531	-	83	1468	404	3873	4
Savitaipale	1342	133	594	-	104	1647	475	4295	6
Suomenniemi	199	22	68	13	6	214	60	582	4
Taipalsaari	612	58	249	15	41	726	184	1885	93
Uukuniemi	180	57	86	-	7	316	101	747	-
Valkeala	2120	108	818	28	94	2124	560	5852	8
Vehkalahti	1406	85	553	20	99	1356	318	3837	20
Virolahti	1671	32	638	6	43	1175	187	3752	13
Ylämaa	787	45	301	34	22	780	171	2140	7
Yhteensä Sammanlagt Total	27035	2789	10992	802	1387	28320	6717	78042	430
Mikkelin									
Anttola	338	23	140	21	15	316	92	945	1
Enonkoski	620	30	191	10	32	502	102	1487	13
Haukivuori	818	62	323	19	64	1027	222	2535	3
Heinävesi	775	5	257	1	44	602	100	1784	6
Hirvensalmi	830	28	287	4	48	762	201	2160	8
Joroinen	1244	64	495	29	57	1274	320	3483	10
Juva	3114	171	1190	66	72	2493	454	7560	15
Jäppilä	425	31	170	8	29	406	141	1210	7
Kangaslampi	627	11	240	8	14	395	74	1369	-
Kangasniemi	1470	61	584	-	58	1487	418	4078	4
Kerimäki	1061	58	382	20	41	1163	328	3053	44
Mikkeli	9	6	3	-	1	19	9	47	1
Mikkelin mlk	2012	192	900	-	78	2241	588	6011	6
Mäntyharju	1032	158	363	66	79	1014	336	3048	10
Pertunmaa	1028	119	454	-	37	934	189	2761	1
Pieksäm. mlk	1272	48	511	27	72	1423	394	3747	10
Pieksämäki	12	-	5	-	-	10	2	29	-
Punkaharju	883	52	348	21	50	893	222	2469	-
Puumala	844	33	282	17	44	798	134	2152	2

Emakoita 50 kg ja yli Suggor 50 kg och över Sows 50 kg or over	Lihaskoja 50 kg ja yli Gödsvin 50 kg och över Pigs 50 kg or over	Sikojä 20-50 kg Svin 20-50 kg Pigs 20-50 kg	Porsaita alle 20 kg Grisar under 20 kg Piglets under 20 kg	Sikojä yhteensä Svin sammanlagt Pigs total	Suomen- hevosia Finska hästar Finnish horses	Lämminveri- hevosia Varmblods- hästar Thoroughbred horses	Muita hevosrotuja Övriga hästraser Other breeds	Hevosia yhteensä Hästarna sammanlagt Horses total	Maaseutuelin- keinopiiri/kunta Landsbyggs- näringsdistrikt/ kommun Rural Business District/ municipality
38	5	6	257	307	1	1	1	3	Tuulos
1119	2662	1849	3573	9227	118	52	72	242	Ypäjä
11882	35165	21983	35980	105410	634	717	307	1658	Yhteensä Sammanlagt Total
846	2758	1375	2662	7667	108	75	24	207	Kymen Anjalankoski
813	3588	1393	2658	8489	33	69	42	144	Elimäki
-	-	-	-	-	-	-	-	-	Hamina
734	1012	436	1872	4077	61	54	22	137	litti
34	306	6	18	366	22	7	42	71	Imatra
73	120	107	164	465	9	3	18	30	Jaala
456	2020	1136	1257	4897	57	30	9	96	Joutseno
67	51	74	283	478	34	16	9	59	Kotka
-	-	-	-	-	3	-	-	3	Kouvola
5	6	41	12	64	9	15	9	33	Kuusankoski
1203	5587	3434	3983	14253	60	27	29	116	Lappeenranta
229	56	72	824	1191	24	8	3	35	Lemi
1083	3579	2352	3179	10237	25	22	6	53	Luumäki
510	870	893	1556	3850	29	11	12	52	Miehikkälä
314	1948	1854	1133	5262	45	9	11	65	Parikkala
36	19	25	53	134	12	14	20	46	Rautjärvi
262	154	61	306	803	45	13	12	70	Ruokolahti
104	380	158	384	1030	9	4	3	16	Saari
190	322	226	762	1506	43	16	5	64	Savitaipale
111	4	19	336	474	16	5	-	21	Suomenniemi
149	171	201	259	873	9	3	9	21	Taipalsaari
-	-	2	-	2	2	-	1	3	Uukuniemi
221	1306	343	725	2603	96	51	35	182	Valkeala
743	782	562	2698	4805	69	52	14	135	Vehkalahti
396	579	653	1065	2706	51	28	8	87	Virolahti
183	90	25	354	659	11	6	9	26	Ylämaa
8762	25708	15448	26543	76891	882	538	352	1772	Yhteensä Sammanlagt Total
28	4	15	38	86	14	4	2	20	Mikkelin Anttola
49	1	42	82	187	15	4	4	23	Enonkoski
76	13	32	250	374	16	-	11	27	Haukivuori
109	86	141	350	692	35	12	17	64	Heinävesi
150	123	71	322	674	15	10	7	32	Hirvensalmi
263	1771	146	896	3086	64	62	10	136	Joroinen
432	1995	1085	1193	4720	113	65	11	189	Juva
211	450	223	981	1872	6	6	4	16	Jäppilä
-	170	-	-	170	10	4	2	16	Kangaslampi
115	911	266	410	1706	67	11	7	85	Kangasniemi
315	641	958	814	2772	15	9	18	42	Kerimäki
18	-	6	71	96	15	19	5	39	Mikkeli
218	1039	561	708	2532	50	55	70	175	Mikkelin mlk
320	754	599	821	2504	40	37	49	126	Mäntyharju
43	117	20	55	236	35	37	9	81	Pertunmaa
333	774	476	1200	2793	16	19	21	56	Pieksäm. mlk
-	-	-	-	-	5	13	4	22	Pieksämäki
40	16	42	142	240	32	9	8	49	Punkaharju
38	167	30	143	380	34	20	6	60	Puumala

8.10. Jatkuu - Fotsätter - Continues

Maaseutuelin- keinopiiri/kunta Landsbygds- näringsdistrikt/ kommun <i>Rural Business District/ municipality</i>	Lypsy- lehmiiä Mjölkkor <i>Dairy cows</i>	Emo- ja imettäjä- lehmiiä Di- och amkor <i>Cows for rearing calves</i>	Hiehoja - Kvigor - Heifers			Vasikoita alle 12 kk Kalvar under 12 mån. <i>Calves under 12 months</i>	Sonneja 1 vuoden ja yli Tjurar 1 år och över <i>Bulls 1 year or over</i>	Nauta- eläimiä yhteensä Nötkreatur sammanlagt <i>Cattle total</i>	Karjuja 50 kg ja yli Galtar 50 kg och över <i>Boars 50 kg or over</i>
			Lypsy- lehmiksi Till mjölkkor <i>For dairy cows</i>	Emo- ja imettäjä- lehmiksi Till di- och amkor <i>For rearing calves</i>	Teuraaksi Till slaktdjur <i>For slaughter</i>				
Rantasalmi	2362	14	1006	32	124	2648	819	7005	9
Ristiina	1007	87	394	45	72	932	220	2757	1
Savonlinna	1176	29	446	9	47	960	261	2928	5
Savonranta	313	13	110	5	10	224	46	721	-
Sulkava	1143	21	483	-	17	1021	216	2901	3
Virtasalmi	517	8	201	3	22	504	116	1371	3
Yhteensä Sammanlagt Total	24932	1324	9765	411	1127	24048	6004	67611	162
Pirkanmaan									
Hämeenkyrö	2111	154	912	80	71	2216	602	6146	9
Ikaalinen	1893	145	731	-	108	1842	424	5143	37
Juupajoki	496	74	259	17	6	461	71	1384	1
Kangasala	777	85	293	62	22	826	177	2242	8
Kihniö	391	20	136	1	14	367	74	1003	-
Kuhmalahti	255	32	112	4	15	404	103	925	-
Kuorevesi	246	103	82	44	9	255	115	854	-
Kuru	454	48	152	9	47	594	190	1494	4
Kylmäkoski	684	90	255	54	33	999	238	2353	9
Lempäälä	623	86	279	28	38	665	165	1884	2
Luopioinen	560	52	251	-	43	632	185	1723	10
Längelmäki	260	149	117	46	23	455	123	1173	6
Mouhijärvi	821	135	300	40	87	1101	308	2792	14
Mänttä	12	-	3	-	-	7	2	24	-
Nokia	576	82	229	55	23	637	205	1807	2
Orivesi	1071	86	440	51	62	1257	384	3351	25
Parkano	866	170	392	-	43	1021	295	2787	5
Pirkkala	151	4	71	-	5	111	20	362	1
Pälkäne	842	51	382	21	39	1095	264	2694	16
Ruovesi	755	94	332	-	25	694	148	2048	4
Sahalahti	261	120	112	50	39	432	105	1119	6
Tampere	556	40	225	22	29	674	157	1703	2
Toijala	113	159	36	67	15	234	89	713	3
Urpala	1001	225	434	-	63	1286	303	3312	63
Valkeakoski	655	245	241	79	13	792	174	2199	4
Vesilahti	879	28	397	11	36	864	208	2423	7
Viiala	117	4	44	9	3	129	41	347	1
Viljakkala	393	18	141	13	30	364	64	1023	-
Vilppula	544	9	210	7	21	589	116	1496	3
Virrat	1645	58	657	-	86	1670	302	4418	20
Ylöjärvi	283	64	122	21	6	370	87	953	10
Yhteensä Sammanlagt Total	20291	2630	8347	791	1054	23043	5739	61895	272
Etelä-Pohjanmaan									
Alahärmä	1676	78	702	55	45	1840	337	4733	44
Alajärvi	2670	48	925	-	46	2264	404	6357	19
Alavus	2324	207	887	97	124	2592	666	6897	77
Evijärvi	1694	8	605	14	69	1796	446	4632	3
Ilmajoki	2121	114	881	71	90	2374	753	6404	197
Isojoki	967	51	341	19	69	943	323	2713	13
Isokyrö	1581	150	614	70	98	1835	387	4735	60
Jalasjärvi	4254	210	1599	96	228	4517	1207	12111	47
Jurva	1028	43	336	-	54	920	183	2564	21

Emakoita 50 kg ja yli Suggor 50 kg och över Sows 50 kg or over	Lihaskojoja 50 kg ja yli Gödsvin 50 kg och över Pigs 50 kg or over	Sikoja 20-50 kg Svin 20-50 kg Pigs 20-50 kg	Porsaita alle 20 kg Grisar under 20 kg Piglets under 20 kg	Sikoja yhteensä Svin sammanlagt Pigs total	Suomen- hevosia Finska hästar Finnish horses	Lämminveri- hevosia Varmblods- hästar Thoroughbred horses	Muita hevosrotuja Övriga hästraser Other breeds	Hevosia yhteensä Hästarna sammanlagt Horses total	Maaseutuelin- keinopiiri/kunta Landsbygds- näringsdistrikt/ kommun Rural Business District/ municipality
315	384	144	1136	1988	20	9	10	39	Rantasalmi
6	622	376	23	1028	17	15	11	43	Ristiina
225	455	151	676	1512	30	28	17	75	Savonlinna
-	-	-	-	-	7	3	1	11	Savonranta
169	300	133	671	1276	24	14	11	49	Sulkava
87	196	115	353	754	11	5	1	17	Virtasalmi
									Yhteensä
3560	10989	5632	11335	31678	706	470	316	1492	Sammanlagt
									Total
									Pirkanmaan
242	413	525	457	1646	58	35	17	110	Hämeenkyrö
820	1195	662	2016	4730	43	20	11	74	Ikaalinen
35	3	8	60	107	34	25	5	64	Juupajoki
484	207	242	1295	2236	26	57	29	112	Kangasala
37	135	646	92	910	8	8	51	67	Kihniö
-	-	-	-	-	9	2	2	13	Kuhmalahti
-	8	-	1	9	14	2	4	20	Kuorevesi
85	64	186	301	640	17	13	3	33	Kuru
160	1300	576	595	2640	43	32	30	105	Kylmäkoski
26	37	27	93	185	67	49	9	125	Lempäälä
304	650	437	866	2267	7	8	17	32	Luopioinen
233	333	423	843	1838	18	43	5	66	Längelmäki
207	451	260	438	1370	20	43	4	67	Mouhijärvi
-	-	-	-	-	4	-	-	4	Mänttä
99	565	460	296	1422	51	32	12	95	Nokia
751	1728	1116	2369	5989	24	20	35	79	Orivesi
179	53	331	537	1105	22	11	34	67	Parkano
15	14	11	56	97	4	15	9	28	Pirkkala
471	1683	387	1391	3948	12	8	5	25	Pälkäne
155	606	130	494	1389	34	39	15	88	Ruovesi
155	373	800	394	1728	18	15	-	33	Sahalahti
61	109	109	74	355	45	46	29	120	Tampere
49	87	50	139	328	11	6	7	24	Toijala
2266	3088	1961	7081	14459	77	35	20	132	Urjala
123	32	53	403	615	26	46	20	92	Valkeakoski
107	1146	170	237	1667	8	103	19	130	Vesilahti
84	234	90	274	683	-	4	-	4	Viiala
22	7	447	34	510	17	1	2	20	Viljakkala
47	521	658	67	1296	15	3	2	20	Vilppula
664	1745	1167	1981	5577	42	20	15	77	Virrat
173	1165	650	488	2486	30	63	15	108	Ylöjärvi
									Yhteensä
8054	17952	12582	23372	62232	804	804	426	2034	Sammanlagt
									Total
									Etelä-Pohjanmaan
1411	2120	1852	4131	9558	47	16	11	74	Alahärmä
590	2368	1359	1797	6133	12	8	14	34	Alajärvi
2039	4359	3533	6383	16391	42	18	20	80	Alavus
88	850	99	378	1418	3	7	10	20	Evijärvi
4229	10616	8496	12596	36134	129	62	21	212	Ilmajoki
500	474	649	1328	2964	25	26	5	56	Isojoki
1419	4487	4395	3712	14073	30	15	2	47	Isokyrö
2236	8584	4808	6468	22143	26	25	16	67	Jalasjärvi
773	1657	1293	2262	6006	46	15	6	67	Jurva

8.10. Jatkuu - Fotsätter - Continues

Maaseutuelin- keinopiiri/kunta Landsbygds- näringsdistrikt/ kommun Rural Business District/ municipality	Lypsy- lehmiä Mjölkkor Dairy cows	Emo- ja imettäjä- lehmiä Di- och amkor Cows for rearing calves	Hiehoja - Kvigor - Heifers			Vasikoita alle 12 kk Kalvar under 12 mån. Calves under 12 months	Sonneja 1 vuoden ja yli Tjurar 1 år och över Bulls 1 year or over	Nauta- eläimiä yhteensä Nötkreatur sammanlagt Cattle total	Karjuja 50 kg ja yli Galtar 50 kg och över Boars 50 kg or over
			Lypsy- lehmiä Till mjölkkor For dairy cows	Emo- ja imettäjä- lehmiä Till di- och amkor For rearing calves	Teuraaksi slaktdjur For slaughter				
Karijoki	745	110	339	-	31	846	180	2251	18
Kauhajoki	3869	274	1565	114	197	4050	1049	11118	78
Kauhava	1887	210	717	58	99	1862	506	5339	17
Kortesjärvi	2084	30	846	44	65	2355	558	5982	20
Kuortane	2522	58	1047	-	65	2301	485	6478	6
Kurikka	1827	311	752	134	65	2199	610	5898	53
Laihia	923	13	373	10	17	853	137	2326	18
Lappajärvi	1376	47	464	9	27	1287	263	3473	2
Lapua	3179	283	1272	97	157	3239	808	9035	32
Lehtimäki	993	14	382	5	51	1113	296	2854	8
Nurmo	1133	65	414	-	40	1040	266	2958	24
Peräseinäjoki	1651	156	636	46	88	1702	552	4831	8
Seinäjoki	186	78	110	-	24	264	104	766	-
Soini	1244	12	451	4	40	1080	280	3111	3
Teuva	1776	105	670	-	142	1982	594	5269	35
Töysä	987	68	410	18	60	1123	427	3093	10
Vimpeli	767	18	270	2	28	848	196	2129	4
Vähäkyrö	203	46	95	16	16	277	88	741	77
Ylihärmä	672	122	239	37	57	869	256	2252	12
Ylistaro	1411	136	564	71	75	1601	335	4193	25
Ähtäri	1091	69	490	42	40	1261	312	3305	3
Yhteensä Sammanlagt Total	48841	3134	18996	1129	2207	51233	13008	138548	934
Vaasan									
Kokkola	1765	115	686	25	22	1613	308	4534	2
Korsnäs	183	24	50	1	20	284	82	644	3
Kristiinank.	916	81	335	21	66	1008	297	2724	21
Kruunupyö	3610	355	1270	179	186	3794	1162	10556	31
Luoto	169	50	63	7	11	243	72	615	-
Maalahti	379	89	158	35	48	537	168	1414	107
Maksamaa	81	16	19	6	4	99	45	270	3
Mustasaari	781	174	296	75	53	836	241	2456	43
Närpiö	872	160	306	57	122	1074	348	2939	48
Oravainen	517	95	204	58	35	695	214	1818	46
Pedersören k.	3543	426	1348	213	150	3933	1104	10717	46
Pietarsaari	143	3	56	2	2	111	20	337	1
Uusikaarlepyy	1491	320	599	147	105	2014	594	5270	95
Vaasa	153	6	33	4	22	161	32	411	3
Vöyri	737	98	288	60	62	959	276	2480	154
Yhteensä Sammanlagt Total	15340	2012	5711	890	908	17361	4963	47185	603
Keski-Pohjanmaan									
Alavieska	1733	65	650	19	111	2036	516	5130	6
Haapajärvi	2267	18	853	-	120	2168	624	6050	11
Halsua	994	25	453	19	31	1029	260	2811	7
Himanka	959	17	340	27	61	1251	283	2938	7
Kalajoki	2886	95	1232	64	196	3806	1271	9550	23
Kannus	2065	35	817	15	95	2252	522	5801	9
Kaustinen	2093	36	874	10	92	2846	518	6469	30
Kälviä	1933	57	816	31	80	1911	282	5110	-
Lestijärvi	702	-	257	1	32	809	220	2021	4

Emakoita 50 kg ja yli Suggor 50 kg och över Sows 50 kg or over	Lihasioja 50 kg ja yli Gödsvin 50 kg och över Pigs 50 kg or over	Sikoja 20-50 kg Svin 20-50 kg Pigs 20-50 kg	Porsaita alle 20 kg Grisar under 20 kg Piglets under 20 kg	Sikoja yhteensä Svin sammanlagt Pigs total	Suomen- hevosia Finska hästar Finnish horses	Lämminveri- hevosia Varmblods- hästar Thoroughbred horses	Muita hevosrotuja Övriga hästraser Other breeds	Hevosia yhteensä Hästarna sammanlagt Horses total	Maaseutuelin- keinopiiri/kunta Landsbyggs- näringsdistrikt/ kommun Rural Business District/ municipality
450	1026	630	1132	3256	17	28	5	50	Karjoki
2672	5097	3611	8191	19649	112	61	76	249	Kauhajoki
613	868	935	1690	4123	66	22	13	101	Kauhava
718	296	837	2088	3959	47	13	4	64	Kortesjärvi
143	515	117	369	1150	24	7	4	35	Kuortane
2108	4903	3145	5797	16006	84	26	16	126	Kurikka
460	1404	860	1493	4235	77	34	-	111	Laihia
96	591	560	325	1574	31	18	6	55	Lappajärvi
1108	5568	2884	3342	12934	106	33	8	147	Lapua
98	9	77	400	592	9	17	2	28	Lehtimäki
490	2041	1248	1433	5236	86	56	8	150	Nurmo
367	756	1208	1188	3527	37	9	11	57	Peräseinäjoki
-	730	-	-	730	36	26	11	73	Seinäjoki
91	7	14	119	234	15	9	2	26	Soini
1221	1625	3395	3469	9745	41	16	7	64	Teuva
249	613	438	672	1982	22	11	15	48	Töysä
127	813	142	306	1392	3	5	5	13	Vimpeli
1608	8330	5180	4477	19672	14	39	1	54	Vähäkyrö
383	1841	517	1358	4111	43	40	1	84	Ylihärmä
1141	3821	2221	3371	10579	94	21	15	130	Ylistaro
62	30	108	123	326	22	5	7	34	Ähtäri
27490	76399	54611	80398	239832	1346	688	322	2356	Yhteensä Sammanlagt Total
41	1661	97	16	1817	42	81	14	137	Vaasan Kokkola
30	218	64	46	361	1	-	-	1	Korsnäs
576	291	237	2061	3186	9	17	10	36	Kristiinank.
613	2526	444	1853	5467	24	62	19	105	Kruunupyö
-	-	-	-	-	4	19	3	26	Luoto
1457	3572	2827	4554	12517	8	13	27	48	Maalahti
5	2	15	-	25	11	5	-	16	Maksamaa
1046	4686	3988	2908	12671	45	84	12	141	Mustasaari
1098	5110	1944	3243	11443	13	20	5	38	Närpiö
1042	2109	2030	3269	8496	14	8	9	31	Oravainen
878	3223	2466	2510	9123	42	68	14	124	Pedersören k.
11	9	20	25	66	16	8	1	25	Pietarsaari
2955	4903	3120	7259	18332	31	46	14	91	Uusikaarlepyy
84	288	157	220	752	2	7	4	13	Vaasa
2693	9296	6849	7382	26374	14	6	5	25	Vöyri
12529	37894	24258	35346	110630	276	444	137	857	Yhteensä Sammanlagt Total
144	665	559	589	1963	22	9	6	37	Keski-Pohjanmaan Alavieska
401	389	307	1253	2361	25	18	21	64	Haapajärvi
198	470	175	465	1315	43	50	4	97	Halsua
195	702	234	676	1814	29	6	6	41	Himanka
626	2833	1832	2288	7602	40	27	6	73	Kalajoki
170	33	121	582	915	42	9	24	75	Kannus
910	1583	2191	3253	7967	81	57	1	139	Kaustinen
-	-	-	-	-	39	22	6	67	Kälviä
70	237	37	72	420	17	10	3	30	Lestijärvi

8.10. Jatkuu - Fotsätter - Continues

Maaseutuelin- keinopiiri/kunta Landsbygds- näringsdistrikt/ kommun Rural Business District/ municipality	Lypsy- lehmä Mjölkkor Dairy cows	Emo- ja imettäjä- lehmä Di- och amkor Cows for rearing calves	Hiehoja - Kvigor - Heifers			Vasikoita alle 12 kk Kalvar under 12 mån. Calves under 12 months	Sonneja 1 vuoden ja yli Tjurar 1 år och över Bulls 1 year or over	Nauta- eläimiä yhteensä Nötkreatur sammanlagt Cattle total	Karjuja 50 kg ja yli Galtar 50 kg och över Boars 50 kg or over
			Lypsy- lehmiksi Till mjölkkor For dairy cows	Emo- ja imettäjä- lehmiksi Till di- och amkor For rearing calves	Teuraaksi Till slaktdjur For slaughter				
Lohtaja	2375	53	934	37	57	2713	627	6796	-
Nivala	5170	128	2217	-	368	6642	1880	16405	25
Perho	1586	22	697	29	58	1724	519	4635	11
Reisjärvi	2305	11	1090	8	124	2898	828	7264	4
Sievi	2751	9	1116	29	143	2987	728	7763	11
Toholampi	3464	57	1445	30	125	3685	712	9518	3
Ullava	1025	23	425	13	34	1095	240	2855	-
Veteli	2320	20	1059	9	110	2496	539	6553	4
Ylivieska	1790	109	685	72	124	2238	520	5538	14
Yhteensä Sammanlagt Total	38418	780	15960	413	1961	44586	11089	113207	169
Keski-Suomen									
Hankasalmi	1401	159	596	77	92	1674	472	4471	16
Joutsa	923	93	336	40	56	1162	402	3012	10
Jyväskylä	8	-	3	-	-	7	-	18	-
Jyväskylän mk	445	186	266	-	39	581	159	1676	3
Jämsä	607	33	211	19	50	519	122	1561	6
Jämsänkoski	267	8	109	1	19	305	102	811	-
Kannonkoski	359	41	127	12	66	778	238	1621	4
Karstula	1098	87	429	28	70	1349	480	3541	20
Keuruu	912	78	346	33	65	1247	316	2997	13
Kinnula	1034	54	330	21	42	1052	288	2821	-
Kivijärvi	379	25	149	-	39	469	125	1186	2
Konnevesi	915	53	331	42	47	954	320	2662	4
Korpilahti	998	108	396	-	78	1018	262	2860	2
Kuhmoinen	478	58	194	13	26	501	118	1388	2
Kyyjärvi	939	16	325	3	33	882	208	2406	9
Laukaa	1295	302	720	-	78	1747	464	4606	15
Leivonmäki	241	25	76	10	19	255	71	697	1
Luhanka	436	3	154	1	22	347	110	1073	-
Multia	331	44	131	18	57	415	147	1143	1
Muurame	189	21	92	-	11	243	84	640	3
Petäjavesi	619	110	244	80	37	940	387	2417	1
Pihtipudas	2234	93	860	41	106	1894	423	5651	30
Pylkönmäki	283	8	115	3	42	317	91	859	2
Saarjärvi	2226	130	816	52	152	2237	575	6188	8
Sumiainen	198	16	73	14	19	283	87	690	2
Suolahti	-	-	-	-	-	-	-	-	-
Toivakka	402	52	139	21	33	507	153	1307	1
Uurainen	720	99	272	49	50	838	190	2218	2
Viitasaari	1700	220	626	29	93	1723	463	4854	7
Äänekoski	520	61	235	-	47	661	224	1748	12
Yhteensä Sammanlagt Total	22157	2183	8701	607	1488	24905	7081	67122	176
Kuopion									
Iisalmi	3429	181	1323	85	150	3293	834	9295	12
Juankoski	2332	48	1025	37	93	2370	631	6536	24
Kaavi	974	43	345	18	41	612	64	2097	1
Karttula	609	14	227	-	19	436	70	1375	-
Keitele	970	14	357	-	45	1017	318	2721	-
Kiuruvesi	5478	135	2313	-	160	5271	1258	14615	47
Kuopio	1593	73	679	-	83	1630	504	4562	6
Lapinlahti	2444	94	1135	-	122	2405	537	6737	21
Leppävirta	2243	65	900	-	72	1724	404	5408	7

Emakoita 50 kg ja yli Suggor 50 kg och över Sows 50 kg or over	Lihaskojoja 50 kg ja yli Gödsvin 50 kg och över Pigs 50 kg or over	Sikoja 20-50 kg Svin 20-50 kg Pigs 20-50 kg	Porsaita alle 20 kg Grisar under 20 kg Piglets under 20 kg	Sikoja yhteensä Svin sammanlagt Pigs total	Suomen- hevosia Finska hästar Finnish horses	Lämminveri- hevosia Varmblods- hästar Thoroughbred horses	Muita hevosrotuja Övriga hästraser Other breeds	Hevosia yhteensä Hästarna sammanlagt Horses total	Maaseutuelin- keinopiiri/kunta Landsbyggs- närlingsdistrikt/ kommun Rural Business District/ municipality
17	689	3	27	736	45	9	19	73	Lohtaja
632	1501	1404	1749	5311	39	34	21	94	Nivala
321	1693	1135	1060	4220	19	33	9	61	Perho
108	222	52	308	694	14	16	3	33	Reisjärvi
300	544	441	785	2081	45	10	27	82	Sievi
85	1244	46	239	1617	33	10	15	58	Toholampi
-	-	-	-	-	23	14	5	42	Ullava
106	27	111	353	601	52	69	16	137	Veteli
276	345	355	379	1369	48	37	13	98	Ylivieska
									Yhteensä
4559	13177	9003	14078	40986	656	440	205	1301	Sammanlagt
									Total
									Keski-Suomen
700	779	665	1775	3935	122	24	21	167	Hankasalmi
156	287	102	526	1081	38	6	21	65	Joutsa
-	-	-	-	-	4	2	1	7	Jyväskylä
115	654	193	268	1233	53	33	28	114	Jyväskylän mlk
202	618	628	355	1809	36	28	21	85	Jämsä
2	-	-	11	13	32	30	6	68	Jämsänkoski
93	396	499	252	1244	12	18	6	36	Kannonkoski
403	1891	1461	1175	4950	24	2	12	38	Karstula
392	721	373	1369	2868	47	50	28	125	Keuruu
-	-	-	-	-	26	4	9	39	Kinnula
79	14	39	311	445	25	-	-	25	Kivijärvi
97	365	468	274	1208	35	8	9	52	Konnevesi
52	594	44	77	769	89	37	18	144	Korpilahti
106	88	158	284	638	23	5	5	33	Kuhmoinen
338	480	613	967	2407	24	3	2	29	Kyyjärvi
441	847	481	1421	3205	82	165	19	266	Laukaa
9	2	-	38	50	7	6	2	15	Leivonmäki
-	445	-	-	445	24	13	3	40	Luhanka
40	1	33	89	164	19	13	5	37	Multia
51	118	93	65	330	34	21	1	56	Muurame
34	78	34	123	270	31	21	9	61	Petäjävesi
186	1113	208	515	2052	37	51	13	101	Pihtipudas
61	122	101	149	435	14	2	-	16	Pylkönmäki
208	968	327	599	2110	73	42	13	128	Saarjärvi
99	220	86	277	684	13	19	4	36	Sumiainen
-	-	-	-	-	-	-	-	-	Suolahti
32	57	46	136	272	23	15	4	42	Toivakka
63	118	95	245	523	29	11	2	42	Uurainen
158	411	145	372	1093	23	27	7	57	Viitasaari
171	1027	207	411	1828	50	29	10	89	Äänekoski
									Yhteensä
4288	12414	7099	12084	36061	1049	685	279	2013	Sammanlagt
									Total
									Kuopion
370	2112	969	1196	4659	80	137	23	240	Isalmi
444	681	487	1396	3032	63	21	2	86	Juankoski
31	86	23	30	171	18	5	7	30	Kaavi
-	-	-	-	-	18	11	7	36	Karttula
-	457	-	-	457	35	10	3	48	Keitele
869	1698	1742	2729	7085	105	50	34	189	Kiuruvesi
235	380	246	541	1408	64	72	34	170	Kuopio
386	1567	1500	752	4226	40	34	11	85	Lapinlahti
203	140	200	621	1171	47	26	12	85	Leppävirta

8.10. Jatkuu - Fotsätter - Continues

Maaseutuelin- keinopiiri/kunta Landsbygds- näringsdistrikt/ kommun Rural Business District/ municipality	Lypsy- lehmä Mjölkkor Dairy cows	Emo- ja imettäjä- lehmä Di- och amkor Cows for rearing calves	Hiehoja - Kvigor - Heifers			Vasikoita alle 12 kk Kalvar under 12 mån. Calves under 12 months	Sonneja 1 vuoden ja yli Tjurar 1 år och över Bulls 1 year or over	Nauta- eläimiä yhteensä Nötkreatur sammanlagt Cattle total	Karjuja 50 kg ja yli Galtar 50 kg och över Boars 50 kg or over
			Lypsy- lehmiksi Till mjölkkor For dairy cows	Emo- ja imettäjä- lehmiksi Till di- och amkor For rearing calves	Teuraaksi Till slaktdjur For slaughter				
Maaninka	2264	183	976	55	137	2308	803	6726	12
Nilsjä	3214	36	1421	-	191	3201	906	8969	20
Pielavesi	2652	68	969	-	98	2590	701	7078	10
Rautalampi	1185	2	481	-	18	1115	349	3150	6
Rautavaara	788	7	326	1	44	713	157	2036	1
Siilinjärvi	1995	112	1037	-	50	2130	464	5788	9
Sonkajärvi	2708	145	1139	-	83	2715	909	7699	5
Suonenjoki	776	4	373	-	32	769	177	2131	2
Tervo	794	6	289	-	9	631	134	1863	-
Tuusniemi	1161	49	437	-	72	1023	288	3030	6
Varkaus	5	-	-	-	1	2	3	11	-
Varpaisjärvi	1820	25	783	-	85	1997	672	5382	15
Vehmersalmi	1179	26	532	-	26	933	196	2892	2
Vesanto	1110	15	463	-	44	963	180	2775	6
Vierämä	3995	97	1695	-	155	3492	796	10230	1
Yhteensä Sammanlagt Total	45718	1442	19225	196	1830	43340	11355	123106	213
Pohjois-Karjalan									
Eno	725	30	252	11	38	680	129	1865	2
Ilomantsi	965	9	307	-	48	837	215	2381	1
Joensuu	62	10	25	-	10	66	18	191	-
Juuka	1725	45	600	-	123	1792	532	4817	6
Kesälahti	710	52	232	25	72	845	200	2136	6
Kiihtelysvaara	489	20	190	5	58	509	123	1394	-
Kitee	3368	110	1244	-	135	2823	638	8318	5
Kontiolahti	760	15	293	-	90	818	300	2276	1
Lieksa	2168	75	830	27	123	2401	676	6300	9
Liperi	3323	142	1408	-	186	3741	1119	9919	23
Nurmes	1951	122	779	39	145	2207	799	6042	15
Outokumpu	1000	145	374	46	70	1266	367	3268	3
Polvijärvi	2528	80	998	-	221	2821	888	7536	21
Pyhäselkä	1125	62	500	-	67	1274	386	3414	3
Rääkkylä	1479	123	578	-	87	1547	441	4255	1
Tohmajärvi	2124	149	898	-	125	2293	596	6185	8
Tuupovaara	491	10	137	-	16	318	67	1039	-
Valtimo	1648	93	593	38	120	1610	584	4686	-
Värtsilä	331	11	146	-	11	316	47	862	7
Yhteensä Sammanlagt Total	26972	1303	10384	191	1745	28164	8125	76884	111
Kainuun									
Hyrnsalmi	791	10	292	-	28	632	126	1879	-
Kajaani	407	38	193	-	54	526	147	1365	1
Kuhmo	1940	11	638	-	135	1797	485	5006	1
Paltamo	745	28	279	5	29	531	118	1735	2
Puolanka	757	5	295	-	31	794	191	2073	2
Ristijärvi	615	14	218	-	33	694	238	1812	3
Sotkamo	2337	24	844	-	68	1960	482	5715	4
Suomussalmi	1615	32	575	-	65	1403	345	4035	2
Vaala	1539	101	572	39	72	1336	403	4062	2
Vuolijoki	555	1	219	-	62	772	244	1853	-
Yhteensä Sammanlagt Total	11301	264	4125	44	577	10445	2779	29535	17

Emakoita 50 kg ja yli Suggor 50 kg och över Sows 50 kg or over	Lihaskojoja 50 kg ja yli Gödsvin 50 kg och över Pigs 50 kg or over	Sikoja 20-50 kg Svin 20-50 kg Pigs 20-50 kg	Porsaita alle 20 kg Grisar under 20 kg Piglets under 20 kg	Sikoja yhteensä Svin sammanlagt Pigs total	Suomen- hevosia Finska hästar Finnish horses	Lämminveri- hevosia Varmblods- hästar Thoroughbred horses	Muita hevosrotuja Övriga hästraser Other breeds	Hevosia yhteensä Hästarna sammanlagt Horses total	Maaseutuelin- keinopiiri/kunta Landsbyggs- näringsdistrikt/ kommun Rural Business District/ municipality
388	2209	720	1324	4653	29	46	13	88	Maaninka
588	741	1345	1341	4035	70	9	35	114	Nilsinä
247	921	469	668	2315	44	9	6	59	Pielavesi
183	200	240	410	1039	32	32	9	73	Rautalampi
57	8	41	172	279	2	6	2	10	Rautavaara
178	714	375	647	1923	67	51	21	139	Siilinjärvi
123	167	83	268	646	19	18	6	43	Sonkajärvi
68	174	461	228	933	28	53	6	87	Suonenjoki
16	36	2	43	97	23	9	8	40	Tervo
102	123	55	340	626	53	4	5	62	Tuusniemi
-	-	-	-	-	25	14	4	43	Varkaus
568	651	992	1869	4095	29	11	3	43	Varpaisjärvi
54	107	145	168	476	17	6	10	33	Vehmersalmi
180	489	161	455	1291	19	4	1	24	Vesanto
37	136	17	139	330	37	61	7	105	Vieremä
5327	13797	10273	15337	44947	964	699	269	1932	Yhteensä Sammanlagt Total
83	6	124	187	402	29	26	14	69	Pohjois-Karjalan
11	1	350	34	397	25	9	4	38	Eno
-	13	-	-	13	1	1	-	2	Ilomantsi
178	98	103	494	879	46	56	7	109	Joensuu
156	56	271	707	1196	6	3	2	11	Juuka
-	232	-	-	232	26	1	-	27	Kesälahti
198	224	174	644	1245	46	15	13	74	Kiihtelysvaara
30	1134	114	113	1392	44	23	10	77	Kitee
188	600	326	691	1814	60	39	33	132	Kontiolahti
397	983	576	1197	3176	69	45	32	146	Lieksa
364	1034	637	890	2940	56	25	46	127	Liperi
49	160	312	175	699	22	20	13	55	Nurmes
200	446	339	672	1678	61	46	28	135	Outokumpu
81	331	124	234	773	33	15	5	53	Polvijärvi
19	48	32	90	190	56	15	9	80	Pyhäselkä
160	1888	253	249	2558	9	10	11	30	Rääkkylä
-	-	144	-	144	10	13	3	26	Tohmajärvi
24	58	33	85	200	53	34	11	98	Tuupovaara
55	58	74	75	269	8	6	6	20	Valtimo
2193	7370	3986	6537	20197	660	402	247	1309	Värtsilä
-	102	-	-	102	9	7	12	28	Yhteensä Sammanlagt Total
17	78	14	17	127	49	34	12	95	Kainuun
6	-	-	15	22	25	8	15	48	Hyrnsalmi
67	221	50	237	577	35	3	16	54	Kajaani
19	38	73	66	198	-	-	5	5	Kuhmo
59	140	38	121	361	1	3	1	5	Paltamo
69	727	122	196	1118	45	69	28	142	Puolanka
64	33	14	220	333	15	14	12	41	Ristijärvi
32	388	33	15	470	12	1	15	28	Sotkamo
-	-	-	-	-	4	5	-	9	Suomussalmi
333	1727	344	887	3308	195	144	116	455	Vaala
-	-	-	-	-	-	-	-	-	Vuolijoki
333	1727	344	887	3308	195	144	116	455	Yhteensä Sammanlagt Total

8.10. Jatkuu - Fotsätter - Continues

Maaseutuelin- keinopiiri/kunta Landsbyggs- näringsdistrikt/ kommun Rural Business District/ municipality	Lypsy- lehmä Mjölkkor Dairy cows	Emo- ja imettäjä- lehmä Di- och amkor Cows for rearing calves	Hiehoja - Kvigor - Heifers			Vasikoita alle 12 kk Kalvar under 12 mån. Calves under 12 months	Sonneja 1 vuoden ja yli Tjurar 1 år och över Bulls 1 year or over	Nauta- eläimiä yhteensä Nötkreatur sammanlagt Cattle total	Karjuja 50 kg ja yli Galtar 50 kg och över Boars 50 kg or over
			Lypsy- lehmiksi Till mjölkkor For dairy cows	Emo- ja imettäjä- lehmiksi Till di- och amkor For rearing calves	Teuraaksi Till slaktdjur For slaughter				
Oulun									
Haapavesi	2699	76	992	75	212	3287	966	8307	2
Hailuoto	225	-	91	1	29	374	199	919	-
Haukipudas	147	-	70	-	35	274	104	630	-
Ii	254	18	89	-	10	278	86	735	-
Kempele	264	26	115	7	38	274	90	814	-
Kestilä	1210	16	490	-	35	1214	306	3271	3
Kiiminki	214	8	78	3	13	237	76	629	-
Kuivaniemi	451	5	152	2	48	451	165	1274	-
Kuusamo	2484	38	792	-	136	2836	617	6903	13
Kärsämäki	1689	30	695	-	71	1493	325	4303	3
Liminka	1127	27	487	5	64	1032	303	3045	7
Lumijoki	640	84	260	-	40	748	238	2010	1
Merijärvi	846	57	341	12	22	769	163	2210	1
Muhos	1522	76	597	-	59	1624	513	4391	4
Oulainen	1597	72	623	-	116	1796	502	4706	2
Oulu	179	4	77	-	18	202	82	562	5
Oulunsalo	191	4	65	1	4	241	47	553	-
Pattijoki	181	30	75	-	13	287	106	692	2
Piippola	533	5	192	1	30	443	119	1323	-
Pudasjärvi	1758	49	630	-	75	1402	325	4239	3
Pulkkila	641	43	281	21	29	684	174	1873	-
Pyhäjoki	739	31	304	5	25	841	205	2150	5
Pyhäntä	588	-	223	-	13	363	100	1287	-
Pyhäsalmi	1669	47	649	-	83	1454	380	4282	6
Raahel	216	10	81	-	23	236	86	652	1
Rantsila	1565	73	663	-	98	1596	497	4492	1
Ruukki	1680	294	656	92	154	2545	871	6292	9
Siikajoki	518	180	262	-	39	669	262	1930	8
Taivalkoski	726	10	195	-	36	585	166	1718	-
Temmes	281	13	135	15	1	277	73	795	-
Tyrnävä	1306	19	481	13	100	1693	506	4118	-
Utajärvi	1031	28	353	-	89	1118	354	2973	3
Vihanti	1016	39	368	20	95	1206	304	3048	2
Yli-i	766	44	254	15	93	898	325	2395	-
Ylikiiminki	736	24	271	12	47	806	197	2093	-
Yhteensä Sammanlagt									
Total	31689	1480	12087	300	1993	34233	9832	91614	81
Lapin									
Enontekiö	128	-	31	-	1	51	1	212	-
Inari	190	-	73	-	-	122	20	405	-
Kemi	-	1	-	-	-	23	7	31	-
Kemijärvi	597	4	199	-	15	426	80	1321	1
Keminmaa	394	29	133	1	10	386	110	1063	-
Kittilä	646	13	205	-	32	534	111	1541	-
Kolari	478	-	176	-	2	326	15	997	-
Muonio	158	-	70	-	6	176	45	455	-
Pelkosenniemi	124	-	57	-	3	70	22	276	-
Pello	499	-	194	-	9	435	83	1220	-
Posio	1836	17	584	-	73	1705	388	4603	-
Ranua	1487	11	544	14	84	1327	454	3921	5
Rovaniem. mlk	1727	40	658	-	107	1657	443	4632	4
Salla	695	5	264	1	14	721	144	1844	-

8.10. Jatkuu - Fotsätter - Continues

Maaseutuelin- keinopiiri/kunta Landsbyggs- näringsdistrikt/ kommun <i>Rural Business District/ municipality</i>	Lypsy- lehmii Mjölkkor <i>Dairy cows</i>	Emo- ja imettäjä- lehmii Di- och amkor <i>Cows for rearing calves</i>	Hiehoja - Kvigor - Heifers			Vasikoita alle 12 kk Kalvar under 12 mån. <i>Calves under 12 months</i>	Sonneja 1 vuoden ja yli Tjurar 1 år och över <i>Bulls 1 year or over</i>	Nauta- eläimiä yhteensä Nötkreatur sammanlagt <i>Cattle total</i>	Karjuja 50 kg ja yli Galtar 50 kg och över <i>Boars 50 kg or over</i>
			Lypsy- lehmiksi Till mjölkkor <i>For dairy cows</i>	Emo- ja imettäjä- lehmiksi Till di- och amkor <i>For rearing calves</i>	Teuraaksi Till slaktdjur <i>For slaughter</i>				
Savukoski	181	4	55	-	18	201	56	515	-
Simo	729	19	254	6	21	527	122	1678	-
Sodankylä	958	15	359	-	40	814	126	2312	-
Tervola	1028	46	438	-	53	1262	350	3177	2
Tornio	2308	36	1011	-	50	2201	377	5983	4
Utsjoki	144	-	34	-	2	114	9	303	-
Ylitornio	1246	48	521	-	54	1434	379	3682	-
Yhteensä Sammanlagt Total	15553	288	5860	22	594	14512	3342	40171	16
Ahvenanmaa									
Brändö	-	-	-	-	-	-	-	-	-
Eckerö	39	37	14	18	1	82	25	216	-
Finström	379	81	204	21	37	457	137	1316	-
Föglö	136	12	67	2	9	215	60	501	-
Geta	242	54	107	18	8	291	46	766	-
Hammarland	305	108	119	24	23	348	105	1032	6
Jomala	368	123	189	56	24	414	85	1259	59
Kumlinge	21	16	3	1	2	29	15	87	-
Kökar	66	-	34	-	4	68	5	177	-
Lemland	53	15	12	6	3	52	15	156	-
Lumparland	86	20	34	4	3	135	35	317	-
Maarianhamina	-	-	-	-	-	-	-	-	-
Saltvik	151	65	60	23	15	219	65	598	1
Sottunga	94	-	40	-	1	113	17	265	-
Sund	293	21	112	10	6	235	42	719	-
Vårdö	125	19	47	7	5	128	15	346	-
Yhteensä Sammanlagt Total	2358	571	1042	190	141	2786	667	7755	66

8.11. Lampaiden, vuohien ja siipikarjan määrä maatiloilla maaseutuelinkeinopiireittäin ja kunnittain 1.5.1995

8.11. Antal får, getter och fjäderfän på lantbrukslägenheterna enligt landsbygdsnäringsdistrikt och kommun 1.5.1995

8.11. Number of sheep, goats and poultry on farms by Rural Business District and municipality 1.5.1995

Maaseutuelinkeinopiiri/kunta Landsbygdsnäringsdistrikt/ kommun <i>Rural Business District/ municipality</i>	Uuhia 12 kk ja yli Tackor 12 mån och äldre <i>Ewes</i> 12 months or over	Karitsoineita/ tiineitä uuhia alle 12 kk Tackor som lammat/ dräcktiga tackor under 12 mån <i>Ewes lambed/ with lamb under 12 months</i>	Muita uuhia alle 12 kk Övriga tackor under 12 mån <i>Other ewes under 12 months</i>	Pässejä Baggar <i>Rams</i>	Lampaita yhteensä Får sammanlagt <i>Lambs</i> total	Kuttuja Honggetter <i>Goats, female</i>	Pukkeja Bockar <i>Goats, male</i>	Vuohia yhteensä Getter sammanlagt <i>Goats</i> total	Kukkoja Tuppar <i>Cockerels</i>
Uudenmaan									
Artjärvi	221	-	192	142	555	1	-	1	69
Askola	41	-	13	23	77	8	3	11	13
Dragsfjärd	80	-	69	53	202	-	-	-	3
Espoo	30	5	5	6	46	1	-	1	9
Hanko	5	-	4	6	15	-	-	-	6
Helsinki	51	-	95	12	158	12	-	12	2
Houtskari	96	10	78	78	262	2	-	-	-
Hyvinkää	50	2	34	12	98	2	3	5	9
Iniö	55	-	32	49	136	-	-	-	-
Inkoo	207	-	147	100	454	9	4	13	5
Järvenpää	1	-	1	1	3	-	-	-	2
Karjaa	75	-	61	58	194	11	-	11	18
Karjalohja	301	-	201	161	663	4	2	6	14
Karkkila	55	25	23	49	152	-	-	-	12
Kemiö	218	-	121	115	454	-	-	-	3
Kerava	-	-	-	-	-	-	-	-	-
Kirkkonummi	151	8	92	105	356	10	3	13	15
Korpoo	21	-	27	11	59	-	-	-	5
Lapinjärvi	93	52	150	63	358	3	-	3	8
Liljendal	2	-	-	-	2	-	-	-	24
Lohja	7	-	2	7	16	-	-	-	-
Lohjan kunta	210	1	111	112	434	1	1	2	5
Loviisa	17	-	9	11	37	-	-	-	1
Myrskylä	151	16	98	98	363	1	-	1	16
Mäntsälä	277	8	222	243	750	31	7	38	26
Nauvo	163	12	53	77	305	1	-	1	4
Nummi-Pusula	190	20	105	72	387	1	1	2	15
Nurmijärvi	311	6	299	289	905	-	-	-	11
Orimattila	404	-	235	227	866	8	3	11	32
Parainen	280	3	251	251	785	-	-	-	20
Pernaja	91	14	92	85	282	4	-	4	1
Pohja	90	6	102	90	288	5	1	6	63
Pornainen	75	10	57	40	182	-	-	-	17
Porvoon mlk	344	8	375	147	874	12	6	18	32
Pukkila	127	-	94	87	308	-	-	-	41
Pyhtää	156	9	150	117	432	3	-	3	14
Ruotsinpyhtää	146	7	150	130	433	4	-	4	-
Sammatti	-	-	-	-	-	-	-	-	1
Sipoo	241	3	166	151	561	15	4	19	30
Siuntio	266	34	181	170	651	5	1	6	14
Tammisaari	494	1	517	307	1319	4	-	4	20
Tuusula	232	15	157	180	584	10	3	13	32
Vantaa	160	45	122	142	469	3	2	5	3
Vihti	256	113	228	108	705	14	2	16	99
Västanfjärd	50	-	53	64	167	-	-	-	-
Yhteensä Sammanlagt Total	6491	433	5174	4249	16347	183	46	229	714

8.11. Jatkuu - Fortsätter - Continues

Maaseutuelin- keinopiiri/kunta Landsbygds- näringsdistrikt/ kommun <i>Rural Business District/ municipality</i>	Uuhia 12 kk ja yli Tackor 12 mån och äldre <i>Ewes 12 moths or over</i>	Karitsoineita/ tiineitä uuhia alle 12 kk Tackor som lammät/ dräcktiga tackor under 12 mån <i>Ewes lambed/ with lamb under 12 months</i>	Muita uuhia alle 12 kk Övriga tackor under 12 mån <i>Other ewes under 12 months</i>	Pässejä Baggar <i>Rams</i>	Lampaita yhteensä Får sammanlagt <i>Lambs total</i>	Kuttuja Hongetter <i>Goats, female</i>	Pukkeja Bockar <i>Goats, male</i>	Vuohia yhteensä Getter sammanlagt <i>Goats total</i>	Kukkoja Tuppar <i>Cockerels</i>
Turun									
Alastaro	287	13	142	138	580	110	28	138	31
Askainen	42	-	31	37	110	-	1	1	-
Aura	116	7	124	79	326	2	-	2	3
Halikko	331	16	173	180	700	40	15	55	18
Kaarina	-	-	-	-	-	4	-	4	-
Karinainen	68	-	34	45	147	-	-	-	1
Kiikala	292	15	206	106	619	-	-	-	222
Kisko	59	-	63	37	159	-	-	-	7
Koski Tl	174	6	70	75	325	1	-	1	62
Kustavi	26	-	43	20	89	-	-	-	1
Kuusjoki	134	7	108	98	347	1	2	3	11
Laitila	168	9	124	114	415	11	7	18	1351
Lemu	7	-	5	11	23	-	-	-	1
Lieto	52	-	57	41	150	-	-	-	4
Loimaa	39	-	30	35	104	-	-	-	-
Loimaan kunta	1114	46	684	494	2338	31	8	39	8
Marttila	59	-	22	20	101	3	4	7	16
Masku	20	-	18	17	55	-	-	-	2806
Mellilä	131	2	160	63	356	-	-	-	500
Merimasku	33	-	16	23	72	-	-	-	2
Mietoinen	14	-	6	21	41	2	-	2	343
Muurla	58	-	52	43	153	-	-	-	3
Mynämäki	213	-	163	160	536	41	3	44	402
Naantali	-	-	-	-	-	-	-	-	-
Nousiainen	136	-	85	62	283	-	-	-	16
Oripää	21	-	11	11	43	3	-	3	-
Paimio	199	5	106	106	416	6	-	6	13
Perniö	163	6	113	138	420	-	1	1	18
Pertteli	37	-	23	16	76	2	1	3	5
Piikkiö	52	-	35	35	122	-	-	-	4
Pyhäranta	57	-	33	38	128	-	-	-	360
Pöytyä	195	8	175	222	600	25	2	27	15
Raisio	-	-	-	-	-	-	-	-	1
Rusko	22	2	17	26	67	-	-	-	3
Rymättylä	62	2	67	39	170	-	-	-	10
Salo	76	-	46	62	184	-	-	-	-
Sauvo	341	-	274	280	895	5	3	8	12
Somero	418	24	340	197	979	10	7	17	22
Suomusjärvi	14	6	17	15	52	-	-	-	1
Särkisalo	-	-	-	-	-	-	-	-	-
Taivassalo	73	3	78	9	163	3	-	3	1
Tarvasjoki	7	-	10	6	23	-	-	-	1
Turku	8	-	6	7	21	-	-	-	3
Uusikaupunki	259	7	278	125	669	34	17	51	758
Vahto	25	-	11	7	43	2	-	2	2
Vehmaa	57	-	43	35	135	6	2	8	130
Velkua	32	-	52	3	87	-	-	-	3
Yläne	39	8	61	13	121	22	2	24	-
Yhteensä Sammanlagt Total	5730	192	4212	3309	13443	364	103	467	7170
Satakunnan									
Eura	173	26	125	88	412	15	1	16	5
Eurajoki	79	-	50	63	192	18	5	23	8
Harjavalta	105	-	98	100	303	2	2	4	2
Honkajoki	169	4	124	117	414	5	2	7	10

8.11. Jatkuu - Fortsätter - Continues

Maaseutuelin- keinopiiri/kunta Landsbygds- näringsdistrikt/ kommun <i>Rural Business District/ municipality</i>	Uuhia 12 kk ja yli Tackor 12 mån och äldre <i>Ewes 12 moths or over</i>	Karitsoineita/ tiineitä uuhia alle 12 kk Tackor som lammat/ dräcktiga tackor under 12 mån <i>Ewes lambed/ with lamb under 12 months</i>	Muita uuhia alle 12 kk Övriga tackor under 12 mån <i>Other ewes under 12 months</i>	Pässejä Baggar <i>Rams</i>	Lampaista yhteensä Får sammanlagt <i>Lambs total</i>	Kuttuja Hongetter <i>Goats, female</i>	Pukkeja Bockar <i>Goats, male</i>	Vuohia yhteensä Getter sammanlagt <i>Goats total</i>	Kukkoja Tuppar <i>Cockerels</i>
Huittinen	157	2	124	150	433	203	13	216	64
Jämijärvi	46	11	27	39	123	1	2	3	12
Kankaanpää	124	8	90	102	324	8	1	9	32
Karvia	72	21	19	37	149	7	1	8	10
Kiikoinen	66	3	54	50	173	154	13	167	15
Kiukainen	59	7	40	24	130	6	1	7	1406
Kodisjoki	32	6	31	14	83	-	-	-	-
Kokemäki	136	2	92	110	340	103	6	109	5
Kullaa	212	-	128	114	454	2	-	2	11
Köyliö	148	-	82	111	341	1	-	1	603
Lappi	68	4	52	53	177	23	4	27	10
Lavia	221	24	170	158	573	8	1	9	21
Luvia	133	-	52	49	234	1	2	3	6
Merikarvia	161	9	90	131	391	3	2	5	12
Nakkila	84	19	41	65	209	7	4	11	7
Noormarkku	49	-	15	-	64	1	1	2	3
Pomarkku	73	1	61	44	179	5	2	7	11
Pori	467	3	377	308	1155	82	82	164	18
Punkalaidun	87	3	47	11	148	152	15	167	23
Rauma	116	-	70	28	214	25	1	26	1
Siikainen	72	7	61	56	196	1	-	1	6
Suodenniemi	79	2	40	35	156	9	-	9	5
Säkylä	40	1	26	28	95	-	-	-	2106
Uvila	79	-	65	12	156	-	-	-	1
Vammala	355	61	433	151	1000	470	19	489	11
Vampula	83	-	49	65	197	82	7	89	24
Äetsä	93	1	73	77	244	115	9	124	4
Yhteensä									
Sammanlagt									
Total	3838	225	2806	2390	9259	1509	196	1705	4452
Hämeen									
Asikkala	426	12	535	205	1178	6	4	10	9
Forssa	57	9	25	39	130	1	-	1	4
Hartola	226	4	163	179	572	2	5	7	12
Hattula	123	6	126	107	362	9	2	11	8
Hauho	162	2	126	83	373	1	-	1	28
Hausjärvi	107	-	65	58	230	7	1	8	8
Heinolan mlk	56	16	59	53	184	10	2	12	14
Hollola	205	7	172	56	440	5	-	5	21
Humpiila	48	2	41	22	113	-	-	-	1
Hämeenkoski	10	-	11	10	31	-	2	2	19
Hämeenlinna	1	2	-	2	5	-	-	-	-
Janakkala	23	2	5	14	44	4	1	5	11
Jokioinen	203	-	168	135	506	-	-	-	55
Kalvola	79	-	18	28	125	14	9	23	159
Kärkölä	83	-	76	85	244	1	-	1	25
Lahti	11	-	15	7	33	-	-	-	-
Lammi	88	-	71	45	204	17	1	18	22
Loppi	176	7	120	104	407	7	1	8	14
Nastola	133	2	110	100	345	3	4	7	12
Padasjoki	67	10	40	39	156	8	1	9	12
Renko	87	-	46	35	168	1	1	2	5
Riihimäki	12	-	6	6	24	2	2	4	-
Sysmä	463	-	224	253	940	-	1	1	27
Tammela	116	-	102	88	306	3	-	3	2

Kanoja 5 kk ja yli Höns 5 mån. och över Hens 5 months and over	Broiler- emoja Broiler- avels- hönor Broiler hens	Kanan- poikasia alle 5 kk Kycklingar under 5 mån. Chickens under 5 months	Broilereita Broilrar Broilers	Kanoja yhteensä Höns Sammanlagt Hens total	Ankkoja Ankor Ducks	Hanhia Gäss Geese	Kalkkunoita Kalkoner Turkeys	Muuta siipi- karjaa Annat fjäderfä Other poultry	Siipi- karja yhteensä Fjäderfän sammanlagt Poultry total	Maaseutuelin- keinopiiri/kunta Landsbyggs- näringsdistrikt/ kommun Rural Business District/ municipality
73597	-	91246	135818	300725	16	3	104	-	300848	Huittinen
305	-	-	-	317	14	2	7	-	340	Jämijärvi
3683	-	-	-	3715	12	5	12	-	3744	Kankaanpää
556	-	-	-	566	8	9	6	3	592	Karvia
539	-	-	-	554	7	8	38	-	607	Kiikoinen
23901	4104	61760	128519	219690	-	-	-	-	219690	Kiukainen
10695	-	-	-	10695	-	-	-	-	10695	Kodisjoki
15136	4700	29200	230416	279457	2	-	12	2	279473	Kokemäki
8564	-	-	-	8575	4	-	50	-	8629	Kullaa
15318	13204	-	165800	194925	-	-	2925	-	197850	Köyliö
15457	-	9	30358	45834	14	-	15	10	45873	Lappi
3136	-	-	15000	18157	15	-	13	-	18185	Lavia
5224	-	250	27300	32780	5	-	404	-	33189	Luvia
2153	-	909	-	3074	6	1	1	46	3128	Merikarvia
10169	-	1728	29850	41754	2	-	-	-	41756	Nakkila
13076	-	-	-	13079	-	3	-	74	13156	Noormarkku
1098	10	150	100	1369	1	-	-	-	1370	Pomarkku
3036	-	5	29000	32059	74	7	2	36	32178	Pori
66419	-	11901	30000	108343	35	-	7	57	108442	Punkalaidun
17916	-	455	-	18372	3	-	-	-	18375	Rauma
2286	-	-	-	2292	7	3	-	-	2302	Siikainen
4774	-	-	61000	65779	2	150	-	-	65931	Suodenniemi
10514	16238	35488	184750	249096	2	-	932	24161	274191	Säkylä
552	3210	320	-	4083	-	-	-	10	4093	Ulvila
5645	-	-	-	5656	14	83	619	-	6372	Vammala
40907	-	8765	15114	64810	3	-	4553	5	69371	Vampula
8636	-	170	15000	23810	-	-	1170	-	24980	Äetsä
408063	46126	254321	1476581	2189543	255	319	11603	24404	2226124	Yhteensä Sammanlagt Total
2401	-	-	-	2410	10	4	854	-	3278	Hämeen Asikkala
3936	-	650	-	4590	4	4	-	-	4598	Forssa
1684	-	6	-	1702	-	4	-	56	1762	Hartola
18714	-	342	-	19064	4	-	-	-	19068	Hattula
2643	-	80	-	2751	-	1	265	220	3237	Hauho
2594	-	-	-	2602	-	14	-	-	2616	Hausjärvi
2923	-	50	-	2987	2	-	-	-	2989	Heinolan mlk
6927	-	1	-	6949	61	3	2	279	7294	Hollola
45577	-	6050	15000	66628	-	2	2350	-	68980	Humpvila
7667	-	-	-	7686	-	64	6	288	8044	Hämeenkoski
50	-	-	-	50	-	-	-	-	50	Hämeenlinna
4969	-	-	-	4980	16	-	-	1131	6127	Janakkala
12950	-	3483	-	16488	-	4	5	-	16497	Jokioinen
1097	-	690	-	1946	358	49	40	235	2628	Kalvola
8674	-	7	-	8706	33	17	23	274	9053	Kärkölä
54	-	-	-	54	-	-	-	-	54	Lahti
789	-	40	-	851	11	8	63	161	1094	Lammi
6524	-	8	-	6546	31	11	-	70	6658	Loppi
3806	-	508	-	4326	6	2	5	-	4339	Nastola
513	4000	-	-	4525	6	-	-	400	4931	Padasjoki
1676	-	-	-	1681	-	10	-	-	1691	Renko
50	-	-	-	50	-	-	-	-	50	Riihimäki
1974	-	20	-	2021	7	3	4	7	2042	Sysmä
14930	-	-	-	14932	-	-	8	2	14942	Tammela

8.11. Jatkuu - Fortsätter - Continues

Maaseutuelin- keinopiiri/kunta Landsbygds- näringsdistrikt/ kommun Rural Business District/ municipality	Uuhia 12 kk ja yli Tackor 12 mån och äldre Ewes 12 moths or over	Karitsoineita/ tiineitä uuhia alle 12 kk Tackor som lammat/ dräcktiga tackor under 12 mån Ewes lambed/ with lamb under 12 months	Muita uuhia alle 12 kk Övriga tackor under 12 mån Other ewes under 12 months	Pässejä Baggar Rams	Lampaista yhteensä Får sammanlagt Lambs total	Kuttuja Honggetter Goats, female	Pukkeja Bockar Goats, male	Vuohia yhteensä Getter sammanlagt Goats total	Kukkoja Tuppar Cockerels
Tuulos	21	10	11	20	62	-	-	-	-
Ypäjä	126	2	37	51	216	11	1	12	3
Yhteensä Sammanlagt Total	3109	93	2372	1824	7398	112	38	150	471
Kymen									
Anjalankoski	258	14	214	170	656	12	27	39	13
Elimäki	249	37	267	233	786	22	4	26	30
Hamina litti	238	4	162	110	514	11	6	17	21
Imatra	31	3	50	19	103	4	3	7	3
Jaala	45	-	54	44	143	19	10	29	12
Joutseno	86	9	81	82	258	1	-	1	2
Kotka	28	4	18	7	57	10	-	10	3
Kouvola	-	-	-	-	-	-	-	-	-
Kuusankoski	11	4	22	6	43	-	-	-	-
Lappeenranta	325	38	211	285	859	2	5	7	1352
Lemi	279	86	195	239	799	7	2	9	11
Luumäki	100	4	96	63	263	5	-	5	13
Miehikkälä	147	-	129	85	361	5	8	13	17
Parikkala	61	1	49	42	153	1	1	2	9
Rautjärvi	147	1	123	127	398	5	-	5	8
Ruokolahti	78	7	66	56	207	14	1	15	10
Saari	52	11	38	54	155	-	-	-	16
Savitaipale	294	45	230	171	740	-	-	-	8
Suomenniemi	29	5	27	6	67	-	-	-	8
Taipalsaari	143	-	121	126	390	-	-	-	3
Uukuniemi	5	-	-	-	5	-	-	-	5
Valkeala	294	4	262	257	817	8	6	14	20
Vehkalahti	121	3	78	98	300	17	4	21	85
Virolahti	135	-	183	51	369	1	1	2	31
Ylämaa	38	2	24	21	85	3	1	4	4
Yhteensä Sammanlagt Total	3194	282	2700	2352	8528	147	79	226	1684
Mikkelin									
Anttola	160	-	127	132	419	5	2	7	6
Enonkoski	102	5	25	20	152	2	1	3	5
Haukivuori	103	9	147	73	332	-	-	-	6
Heinävesi	64	2	48	43	157	5	3	8	16
Hirvensalmi	69	8	72	28	177	-	-	-	14
Joroinen	191	-	144	134	469	8	2	10	19
Juva	436	5	364	378	1183	11	3	14	19
Jäppilä	82	3	75	78	238	2	1	3	6
Kangaslampi	56	-	44	48	148	-	-	-	5
Kangasniemi	154	16	106	88	364	5	6	11	25
Kerimäki	207	17	133	176	533	-	-	-	15
Mikkeli	58	-	-	1	59	-	-	-	-
Mikkelin mlk	188	14	211	124	537	20	6	26	37
Mäntyharju	288	6	211	222	727	44	16	60	34
Pertunmaa	141	11	110	46	308	5	2	7	14
Pieksäm. mlk	92	1	50	42	185	-	1	1	20
Pieksämäki	-	-	-	-	-	-	-	-	-
Punkaharju	136	25	132	97	390	1	-	1	14
Puumala	150	10	148	93	401	-	1	1	18

Kanoja 5 kk ja yli Höns 5 mån. och över Hens 5 months and over	Broiler- emoja Broiler- avels- hönor Broiler hens	Kanan- poikasia alle 5 kk Kycklingar under 5 mån. Chickens under 5 months	Broilereita Broilarar Broilers	Kanoja yhteensä Höns Sammanlagt Hens total	Ankkoja Ankor Ducks	Hanhia Gäss Geese	Kalkkunoita Kalkoner Turkeys	Muuta siipi- karjaa Annat fjäderfä Other poultry	Siipi- karja yhteensä Fjäderfän sammanlagt Poultry total	Maaseutuelin- keinopiiri/kunta Landsbygds- näringsdistrikt/ kommun Rural Business District/ municipality	
1967	-	-	-	1967	-	-	-	-	-	1967	Tuulos
19958	-	795	-	20756	12	-	3	200	20971	Ypäjä	
175047	4000	12730	15000	207248	561	200	3628	3323	214960	Yhteensä Sammanlagt Total	
										Kymen	
4147	-	9055	-	13215	16	2	30	29	13292	Anjalankoski	
2328	16	16	-	2390	31	5	58	84	2568	Elimäki	
-	-	-	-	-	-	-	-	-	-	Hamina	
4173	-	25	-	4219	12	2	53	-	4286	litti	
1296	-	-	-	1299	2	-	-	-	1301	Imatra	
1020	-	-	-	1032	-	-	18	-	1050	Jaala	
3873	-	-	-	3875	5	2	-	-	3882	Joutseno	
651	-	-	-	654	-	-	-	-	654	Kotka	
-	-	-	-	-	-	-	-	-	-	Kouvola	
1509	-	-	-	1509	-	-	-	-	1509	Kuusankoski	
21350	-	24578	-	47280	15	18	6	3	47322	Lappeenranta	
303	-	4	-	318	2	1	-	-	321	Lemi	
4459	-	145	-	4617	22	-	2	-	4641	Luumäki	
3656	-	1695	1	5369	30	6	56	42	5503	Miehikkälä	
1709	-	44	-	1762	21	-	26	94	1903	Parikkala	
1265	-	-	-	1273	-	4	1	-	1278	Rautjärvi	
520	-	20	-	550	9	-	1011	120	1690	Ruokolahti	
4479	-	-	-	4495	-	-	-	-	4495	Saari	
382	-	-	-	390	6	8	3	12	419	Savitaipale	
65	-	-	-	73	-	-	-	-	73	Suomenniemi	
478	-	-	-	481	4	-	-	-	485	Taipalsaari	
253	-	-	-	258	-	-	-	-	258	Uukuniemi	
4639	-	8400	-	13059	-	-	45	-	13104	Valkeala	
4091	-	1	-	4177	10	5	7	-	4199	Vehkalahti	
2015	-	67	-	2113	19	3	5	7	2147	Virolahti	
138	-	-	-	142	2	3	1	-	148	Ylämaa	
68799	16	44050	1	114550	206	59	1322	391	116528	Yhteensä Sammanlagt Total	
										Mikkelin	
3341	-	2450	-	5797	1	-	2	-	5800	Anttola	
94	-	11	-	110	-	-	-	-	110	Enonkoski	
3908	-	-	-	3914	2	2	-	-	3918	Haukivuori	
102	-	14	-	132	2	2	2	20	158	Heinävesi	
446	-	-	-	460	-	-	-	-	460	Hirvensalmi	
998	-	267	-	1284	4	2	-	50	1340	Joroinen	
7771	-	65	-	7855	6	-	5	-	7866	Juva	
2876	-	11	-	2893	6	-	331	373	3603	Jäppilä	
215	-	-	-	220	-	-	-	-	220	Kangaslampi	
5192	-	1	-	5218	11	-	26	76	5331	Kangasniemi	
1357	-	66	-	1438	25	-	2	278	1743	Kerimäki	
-	-	-	-	-	-	-	-	-	-	Mikkeli	
3710	-	-	-	3747	35	1	38	5	3826	Mikkelin mlk	
3227	-	118	-	3379	23	11	22	14	3449	Mäntyharju	
542	-	-	-	556	7	-	-	-	563	Pertunmaa	
12915	-	180	-	13115	8	16	74	100	13313	Pieksäm. mlk	
-	-	-	-	-	-	-	-	-	-	Pieksämäki	
493	-	20	-	527	73	10	257	175	1042	Punkaharju	
492	-	-	-	510	19	-	1	-	530	Puumala	

8.11. Jatkuu - Fortsätter - Continues

Maaseutuelin- keinopiiri/kunta Landsbygds- näringsdistrikt/ kommun <i>Rural Business District/ municipality</i>	Uuhia 12 kk ja yli Tackor 12 mån och äldre <i>Ewes 12 moths or over</i>	Karitsoineita/ tiineitä uuhia alle 12 kk Tackor som lammät/ dräcktiga tackor under 12 mån <i>Ewes lambed/ with lamb under 12 months</i>	Muita uuhia alle 12 kk Övriga tackor under 12 mån <i>Other ewes under 12 months</i>	Pässejä Baggar <i>Rams</i>	Lampaista yhteensä Får sammanlagt <i>Lambs total</i>	Kuttuja Hongetter <i>Goats, female</i>	Pukkeja Bockar <i>Goats, male</i>	Vuohia yhteensä Getter sammanlagt <i>Goats total</i>	Kukkoja Tuppar <i>Cockereis</i>
Rantasalmi	306	5	161	123	595	19	3	22	64
Ristiina	169	2	235	84	490	5	2	7	10
Savonlinna	284	7	190	188	669	-	-	-	18
Savonranta	44	-	77	20	141	1	-	1	1
Sulkava	154	5	87	100	346	26	10	36	10
Virtasalmi	44	5	38	22	109	1	-	1	2
Yhteensä Sammanlagt Total	3678	156	2935	2360	9129	160	59	219	378
Pirkanmaan									
Hämeenkyrö	237	-	118	112	467	173	7	180	17
Ikaalinen	278	25	128	157	588	7	7	14	29
Juupajoki	110	66	38	41	255	11	1	12	5
Kangasala	537	3	353	298	1191	-	1	1	16
Kihniö	17	-	9	8	34	-	-	-	8
Kuhmalahti	15	-	8	9	32	2	-	2	9
Kuorevesi	17	2	9	12	40	-	-	-	13
Kuru	91	5	44	44	184	6	2	8	2
Kylmäkoski	108	24	79	33	244	6	3	9	18
Lempäälä	100	12	46	34	192	6	-	6	6
Luopioinen	161	4	90	110	365	1	1	2	17
Längelmäki	199	1	234	52	486	4	1	5	2
Mouhijärvi	154	-	99	96	349	198	24	222	8
Mänttä	6	-	5	7	18	-	-	-	-
Nokia	120	15	82	72	289	20	4	24	23
Orivesi	240	-	185	191	616	7	11	18	6
Parkano	61	11	74	21	167	83	17	100	37
Pirkkala	16	1	11	16	44	6	1	7	1
Pälkäne	223	-	206	158	587	-	-	-	6
Ruovesi	418	32	275	315	1040	29	2	31	19
Sahalahti	61	-	30	33	124	-	-	-	1848
Tampere	102	2	107	79	290	-	1	1	17
Toijala	-	-	-	-	-	-	-	-	7
Urjala	293	11	194	199	697	101	23	124	57
Valkeakoski	212	29	148	169	558	15	2	17	516
Vesilahti	145	6	116	109	376	39	3	42	27
Viihala	-	-	-	-	-	-	-	-	-
Viljakkala	184	10	154	139	487	13	3	16	16
Vilppula	88	9	61	49	207	12	2	14	1243
Virrat	412	67	365	271	1115	39	6	45	21
Ylöjärvi	95	-	45	31	171	3	-	3	10
Yhteensä Sammanlagt Total	4700	335	3313	2865	11213	781	122	903	4004
Etelä-Pohjanmaan									
Alahärmä	661	57	405	387	1510	21	4	25	3
Alajärvi	249	4	276	172	701	5	2	7	7
Alavus	490	33	266	241	1030	4	3	7	23
Evijärvi	83	-	41	57	181	-	-	-	3
Ilmajoki	586	60	536	363	1545	87	18	105	571
Isojoki	87	4	53	62	206	3	2	5	11
Isokyrö	82	-	48	45	175	24	5	29	8
Jalasjärvi	597	44	308	239	1188	350	30	380	1031
Jurva	193	6	126	102	427	7	5	12	13

Kanoja 5 kk ja yli Höns 5 mån. och över Hens 5 months and over	Broiler- emoja Broiler- avels- honor Broiler hens	Kanan- poikasias alle 5 kk Kycklingar under 5 mån. Chickens under 5 months	Broilereita Broilar Broilers	Kanoja yhteensä Höns Sammanlagt Hens total	Ankkoja Ankor Ducks	Hanhia Gäss Geese	Kalkkunoita Kalkoner Turkeys	Muuta siipi- karjaa Annat fjäderfä Other poultry	Siipi- karja yhteensä Fjäderfän sammanlagt Poultry total	Maaseutuelin- keinopiiri/kunta Landsbygds- näringsdistrikt/ kommun Rural Business District/ municipality
2906	-	440	-	3410	121	-	52	12	3595	Rantasalmi
2513	2	-	-	2525	13	1	-	-	2539	Ristiina
4849	-	-	-	4867	169	1111	1189	30	7366	Savonlinna
5	-	-	-	6	1	2	7	-	16	Savonranta
1727	-	5	-	1742	3	4	-	-	1749	Sulkava
271	-	-	-	273	2	2	1	-	278	Virtasalmi
59950	2	3648	-	63978	531	1164	2009	1133	68815	Yhteensä Sammanlagt Total
1203	-	-	-	1220	16	3	101	-	1340	Pirkanmaan Hämeenkyrö
5931	-	300	-	6260	61	27	196	240	6784	Ikaalinen
545	-	5	-	555	1	-	-	-	556	Juupajoki
692	-	80	65902	66690	5	-	-	-	66695	Kangasala
15	-	-	-	23	-	-	2	-	25	Kihniö
2849	-	2700	15014	20572	5	-	25	98	20700	Kuhmalahti
650	-	-	-	663	-	8	1	-	672	Kuorevesi
497	-	-	-	499	2	-	-	-	501	Kuru
5441	-	-	-	5459	4	6	76	-	5545	Kylmäkoski
4014	-	-	-	4020	-	2	46	-	4068	Lempäälä
1022	-	-	14400	15439	15	10	-	-	15464	Luopioinen
192	-	-	23963	24157	3	3	15	178	24356	Längelmäki
1153	-	500	-	1661	3	-	114	605	2383	Mouhijärvi
-	-	-	-	-	2	-	-	-	2	Mänttä
694	-	6	-	723	19	24	3	187	956	Nokia
5649	-	2250	-	7905	-	-	-	-	7905	Orivesi
3831	-	74	-	3942	25	5	204	34	4210	Parkano
465	-	-	-	466	-	-	-	-	466	Pirkkala
2098	-	720	118000	120824	40	-	-	-	120864	Pälkäne
3372	-	123	14760	18274	12	-	82	-	18368	Ruovesi
697	19980	33	277926	300484	14	18	-	6	300522	Sahalahti
2557	-	3	-	2577	-	-	100	-	2677	Tampere
95	-	-	-	102	2	-	-	-	104	Toijala
23232	-	605	-	23894	125	53	49	99	24220	Urjala
11599	4159	-	15000	31274	22	16	137	-	31449	Valkeakoski
1329	-	-	-	1356	27	5	2	82	1472	Vesilahti
1306	-	-	-	1306	-	-	-	-	1306	Viala
2571	20	-	-	2607	-	-	300	-	2907	Viljakkala
26546	-	58000	81822	167611	-	-	110	-	167721	Vilppula
11595	-	20	-	11636	64	35	150	350	12235	Virrat
195	-	-	-	205	-	-	-	-	205	Ylöjärvi
122035	24159	65419	626787	842404	467	215	1713	1879	846678	Yhteensä Sammanlagt Total
14171	-	-	-	14174	1	2	80	-	14257	Etelä-Pohjanmaan Alahärmä
4736	-	3053	-	7796	14	1	-	-	7811	Alajärvi
5460	-	450	50444	56377	4	7	-	-	56388	Alavus
10475	-	-	-	10478	-	-	-	-	10478	Evijärvi
46539	21886	49899	153828	272723	94	3	157	2	272979	Ilmajoki
2012	-	-	-	2023	-	-	59	-	2082	Isojoki
12714	-	3260	45200	61182	3	-	-	-	61185	Isokyrö
14794	9685	2276	105999	133785	11	8	8	53	133865	Jalasjärvi
4280	-	-	-	4293	2	-	-	-	4295	Jurva

8.11. Jatkuu - Fortsätter - Continues

Maaseutuelin- keinopiiri/kunta Landsbygds- näringsdistrikt/ kommun <i>Rural Business District/ municipality</i>	Uuhia 12 kk ja yli Tackor 12 mån och äldre <i>Ewes</i> 12 months or over	Karitsoineita/ tiineitä uuhia alle 12 kk Tackor som lammat/ dräcktiga tackor under 12 mån <i>Ewes lambed/ with lamb under 12 months</i>	Muita uuhia alle 12 kk Övriga tackor under 12 mån <i>Other ewes under 12 months</i>	Pässejä Baggar <i>Rams</i>	Lampaita yhteensä Får sammanlagt <i>Lambs total</i>	Kuttuja Hongetter <i>Goats, female</i>	Pukkeja Bockar <i>Goats, male</i>	Vuohia yhteensä Getter sammanlagt <i>Goats total</i>	Kukkoja Tuppar <i>Cockerels</i>
Karijoki	46	6	31	43	126	-	-	-	1
Kauhajoki	640	31	413	519	1603	3	3	6	38
Kauhava	314	16	227	144	701	-	-	-	27
Kortesjärvi	72	-	64	39	175	-	-	-	-
Kuortane	146	35	67	102	350	-	-	-	83
Kurikka	273	5	168	211	657	3	3	6	270
Laihia	198	10	119	178	505	5	-	5	89
Lappajärvi	137	1	160	94	392	2	-	2	3
Lapua	616	18	317	332	1283	1	1	2	1009
Lehtimäki	66	-	33	16	115	-	-	-	2
Nurmo	58	-	10	8	76	1	-	1	467
Peräseinäjoki	317	8	174	187	686	1	-	1	723
Seinäjoki	18	10	6	8	42	-	-	-	1
Soini	58	-	44	34	136	2	3	5	26
Teuva	270	50	250	228	798	2	1	3	4
Töysä	190	1	135	117	443	3	-	3	14
Vimpeli	31	3	39	15	88	8	7	15	5
Vähäkyrö	63	8	38	37	146	16	2	18	38
Ylihärmä	89	-	102	102	293	-	-	-	3
Ylistaro	385	122	205	338	1050	6	-	6	19
Ähtäri	191	24	199	117	531	5	-	5	3
Yhteensä Sammanlagt Total	7206	556	4860	4537	17159	559	89	648	4495
Vaasan									
Kokkola	40	-	33	40	113	-	-	-	-
Korsnäs	45	-	20	18	83	-	-	-	-
Kristiinank.	208	7	132	129	476	3	-	3	6
Kruunupyy	330	6	199	233	768	3	-	3	56
Luoto	192	-	147	158	497	-	-	-	-
Maalahti	214	3	106	76	399	54	24	78	16
Maksamaa	41	3	13	19	76	-	-	-	-
Mustasaari	488	4	330	246	1068	16	10	26	34
Närpiö	463	35	162	196	856	8	12	20	4
Oravainen	61	6	50	42	159	25	2	27	3
Pedersören k.	321	8	121	182	632	30	3	33	474
Pietarsaari	28	1	18	21	68	2	2	4	6
Uusikaarlepyy	510	12	329	273	1124	8	5	13	5
Vaasa	45	2	56	18	121	-	-	-	2
Vöyri	278	1	250	193	722	195	8	203	12
Yhteensä Sammanlagt Total	3264	88	1966	1844	7162	344	66	410	618
Keski-Pohjanmaan									
Alavieska	161	5	158	92	416	7	2	9	5
Haapajärvi	179	16	174	134	503	1	3	4	7
Halsua	170	6	144	146	466	-	-	-	7
Himanka	120	6	47	47	220	-	-	-	-
Kalajoki	233	5	156	162	556	5	6	11	6
Kannus	102	19	87	105	313	-	-	-	5
Kaustinen	52	2	24	23	101	-	-	-	3
Kälviä	142	18	98	113	371	-	-	-	9
Lestijärvi	10	-	17	5	32	-	-	-	-

Kanoja 5 kk ja yli Höns 5 mån. och över Hens 5 months and over	Broiler- emoja Broiler- avels- hönor Broiler hens	Kanan- poikasia alle 5 kk Kycklingar under 5 mån. Chickens under 5 months	Broilereita Broilrar Broilers	Kanoja yhteensä Höns Sammanlagt Hens total	Ankkoja Ankor Ducks	Hanhia Gäss Geese	Kalkkunoita Kalkoner Turkeys	Muuta siipi- karjaa Annat fjäderfä Other poultry	Siipi- karja yhteensä Fjäderfän sammanlagt Poultry total	Maaseutuelin- keinopiiri/kunta Landsbygds- näringsdistrikt/ kommun Rural Business District/ municipality
949	-	-	-	950	-	-	-	-	950	Karjoki
5277	-	67	-	5382	31	7	5	723	6148	Kauhajoki
7665	-	2112	-	9804	-	-	4147	-	13951	Kauhava
10290	-	1800	30870	42960	-	-	-	-	42960	Kortesjärvi
3229	850	-	30900	35062	3	2	-	-	35067	Kuortane
71313	-	36066	75000	182649	35	5	70	2801	185560	Kurikka
19430	-	2679	15420	37618	6	-	-	-	37624	Laihia
1057	-	-	-	1060	3	2	-	-	1065	Lappajärvi
22664	10647	1200	152555	188075	16	3	3	109	188206	Lapua
2164	-	-	-	2166	-	2	-	-	2168	Lehtimäki
4524	13560	-	185385	203936	3	-	-	306	204245	Nurmo
21801	11308	5006	75607	114445	6	-	4	-	114455	Peräseinäjoki
51	-	-	60500	60552	11	-	59	42	60664	Seinäjoki
182	-	-	-	208	1	-	-	-	209	Soini
18171	-	1500	-	19675	1	-	1052	30	20758	Teuva
1788	-	-	-	1802	-	-	60	-	1862	Töysä
12339	-	1050	-	13394	2	2	-	-	13398	Vimpeli
17540	-	2760	-	20338	-	-	4	-	20342	Vähäkyrö
25766	-	3500	31200	60469	-	-	1000	-	61469	Ylihärmä
22787	-	3735	90500	117041	32	3	1307	65	118448	Ylistaro
461	-	-	-	464	-	-	-	-	464	Ähtäri
384629	67936	120413	1103408	1680881	279	47	8015	4131	1693353	Yhteensä Sammanlagt Total
										Vaasan
2707	-	-	-	2707	-	-	-	-	2707	Kokkola
7620	-	-	-	7620	-	-	-	-	7620	Korsnäs
18139	-	1509	-	19654	9	4	-	-	19667	Kristinank.
27973	-	8080	-	36109	-	3	782	-	36894	Kruunupyö
4	-	-	-	4	-	-	-	-	4	Luoto
26728	-	5780	-	32524	67	9	14976	1	47577	Maalahti
-	-	-	-	-	-	-	-	-	-	Maksamaa
45955	-	770	14980	61739	7	1	3	5	61755	Mustasaari
303091	-	87493	-	390588	4	1	728	7	391328	Närpiö
63719	-	810	-	64532	-	-	1790	-	66322	Oravainen
60266	-	76025	-	136765	13	4	430	-	137212	Pedersören k.
2285	-	-	-	2291	2	2	-	2	2297	Pietarsaari
43889	-	-	-	43894	5	-	21	-	43920	Uusikaarlepyy
156	-	-	-	158	-	-	-	-	158	Vaasa
33481	-	2553	-	36046	2	6	316	3	36373	Vöyri
636013	-	183020	14980	834631	109	30	19046	18	853834	Yhteensä Sammanlagt Total
										Keski-Pohjanmaan
62	-	-	-	67	1	-	-	-	68	Alavieska
515	-	1852	-	2374	4	4	275	-	2657	Haapajärvi
143	-	2	-	152	-	-	3	-	155	Halsua
-	-	-	-	-	-	-	-	-	-	Himanka
9434	-	450	-	9890	4	-	1	-	9895	Kalajoki
336	-	-	-	341	-	-	6	-	347	Kannus
31	-	-	-	34	1	3	2	7	47	Kaustinen
861	-	3	-	873	2	5	-	-	880	Kälviä
100	-	-	-	100	-	1	-	-	101	Lestijärvi

8.11. Jatkuu - Fortsätter - Continues

Maaseutuelin- keinopiiri/kunta Landsbygds- näringsdistrikt/ kommun <i>Rural Business District/ municipality</i>	Uuhia 12 kk ja yli Tackor 12 mån och äldre <i>Ewes 12 moths or over</i>	Karitsoineita/ tiineitä uuhia alle 12 kk Tackor som lammat/ dräcktiga tackor under 12 mån <i>Ewes lambed/ with lamb under 12 months</i>	Muita uuhia alle 12 kk Övriga tackor under 12 mån <i>Other ewes under 12 months</i>	Pässejä Baggar <i>Rams</i>	Lampaita yhteensä Får sammanlagt <i>Lambs total</i>	Kuttuja Honggetter <i>Goats, female</i>	Pukkeja Bockar <i>Goats, male</i>	Vuohia yhteensä Getter sammanlagt <i>Goats total</i>	Kukkoja Tuppar <i>Cockerels</i>
Lohtaja	178	9	111	51	349	5	-	5	4
Nivala	207	12	231	142	592	10	3	13	10
Perho	104	17	58	64	243	2	-	2	6
Reisjärvi	5	-	5	2	12	4	-	4	-
Sievi	46	-	30	27	103	5	4	9	9
Toholampi	148	19	117	130	414	-	1	1	5
Ullava	45	3	42	50	140	6	1	7	-
Veteli	114	2	79	92	287	-	-	-	4
Ylivieska	129	-	125	92	346	26	8	34	3
Yhteensä Sammanlagt Total	2145	139	1703	1477	5464	71	28	99	83
Keski-Suomen									
Hankasalmi	145	-	118	124	387	6	2	8	28
Joutsa	221	6	197	148	572	-	1	1	18
Jyväskylä	9	1	10	2	22	-	-	-	-
Jyväskylän mlk	102	25	48	33	208	8	1	9	10
Jämsä	385	2	327	161	875	21	4	25	35
Jämsänkoski	56	17	80	30	183	3	-	3	6
Kannonkoski	5	1	3	7	16	-	-	-	-
Karstula	147	13	167	120	447	3	2	5	4
Keuruu	239	4	163	182	588	4	2	6	17
Kinnula	69	32	85	45	231	4	5	9	10
Kivijärvi	45	2	38	3	88	9	7	16	2
Konnevesi	69	6	33	41	149	6	3	9	7
Korpilahti	169	15	194	160	538	7	-	7	13
Kuhmoinen	89	13	62	50	214	3	2	5	10
Kyyjärvi	-	-	-	-	-	-	-	-	-
Laukaa	177	2	119	108	406	12	-	12	22
Leivonmäki	56	-	41	28	125	11	3	14	16
Luhanka	52	-	44	12	108	-	-	-	14
Multia	176	2	186	165	529	3	-	3	1
Muurame	36	8	14	22	80	2	1	3	17
Petäjävesi	286	3	185	63	537	1	-	1	9
Pihtipudas	346	15	188	237	786	4	2	6	13
Pykkönmäki	6	1	4	5	16	-	-	-	4
Saarijärvi	205	30	182	147	564	4	1	5	10
Sumiainen	12	-	24	4	40	2	-	2	8
Suolahti	-	-	-	-	-	-	-	-	-
Toivakka	164	18	112	144	438	-	-	-	10
Uurainen	119	3	76	70	268	2	-	2	4
Viitasaari	159	2	165	153	479	2	-	2	8
Äänekoski	132	12	97	103	344	5	1	6	5
Yhteensä Sammanlagt Total	3676	233	2962	2367	9238	122	37	159	301
Kuopion									
Iisalmi	301	14	178	151	644	4	2	6	14
Juankoski	168	25	171	105	469	-	2	2	11
Kaavi	26	1	17	30	74	1	-	1	7
Karttula	59	6	65	58	188	-	-	-	-
Keitele	137	3	123	107	370	3	-	3	2
Kiuruvesi	561	34	387	265	1247	18	7	25	59
Kuopio	115	28	69	90	302	17	4	21	33
Lapinlahti	267	49	166	152	634	11	6	17	12
Leppävirta	210	23	184	169	586	3	1	4	15

Kanoja 5 kk ja yli Höns 5 mån. och över Hens 5 months and over	Broiler- emoja Broiler- avels- hönor Broiler hens	Kanan- poikasia alle 5 kk Kycklingar under 5 mån. Chickens under 5 months	Broilereita Broilarar Broilers	Kanoja yhteensä Höns Sammanlagt Hens total	Ankkoja Ankor Ducks	Hanhia Gäss Geese	Kalkkunoita Kalkoner Turkeys	Muuta siipi- karjaa Annat fjäderfä Other poultry	Siipi- karja yhteensä Fjäderfän sammanlagt Poultry total	Maaseutuelin- keinopiiri/kunta Landsbyggs- näringsdistrikt/ kommun Rural Business District/ municipality
2249	-	-	-	2253	2	-	7	15	2277	Lohtaja
10770	-	4	-	10784	9	4	1	2	10800	Nivala
920	-	-	-	926	4	-	-	-	930	Perho
115	-	5	-	120	-	-	-	-	120	Reisjärvi
2823	-	208	-	3040	2	2	5	-	3049	Sievi
25	-	1	-	31	-	-	-	-	31	Toholampi
10	-	-	-	10	1	5	-	-	16	Ullava
77	-	1	-	82	-	4	-	-	86	Veteli
1261	-	300	-	1564	-	-	311	-	1875	Ylivieska
29732	-	2826	-	32641	30	28	611	24	33334	Yhteensä Sammanlagt Total
										Keski-Suomen
5693	-	8	-	5729	14	10	-	27	5780	Hankasalmi
584	-	408	-	1010	8	1	23	25	1067	Joutsa
16	-	-	-	16	-	-	-	-	16	Jyväskylä
3067	-	40	-	3117	-	1	-	-	3118	Jyväskylän mlk
7187	-	10	-	7232	36	83	562	345	8258	Jämsä
447	-	-	-	453	5	-	-	-	458	Jämsänkoski
1141	-	-	-	1141	-	-	-	-	1141	Kannonkoski
10574	-	5	-	10583	21	4	-	-	10608	Karstula
4142	-	5764	-	9923	14	2	40	24	10003	Keuruu
36	-	-	-	46	6	6	2	6	66	Kinnula
41	-	-	-	43	-	-	-	-	43	Kivijärvi
150	-	-	-	157	2	3	1	-	163	Konnevesi
750	-	6	-	769	213	9	252	-	1243	Korpilahti
2363	-	500	32450	35323	-	-	-	-	35323	Kuhmoinen
185	-	-	-	185	2	-	-	-	187	Kyyjärvi
5289	-	8	-	5319	29	1	1	-	5350	Laukaa
1101	-	58	-	1175	21	1	7	-	1204	Leivonmäki
306	-	-	-	320	-	-	-	-	320	Luhanka
2749	-	-	-	2750	3	-	2	100	2855	Multia
5024	-	8122	-	13163	5	2	7	-	13177	Muurame
1503	-	-	-	1512	5	217	107	2300	4141	Petäjävesi
438	-	29	-	480	9	1	8	-	498	Pihtipudas
200	-	20	-	224	3	-	-	-	227	Pykkönmäki
12690	-	2	-	12702	9	4	5	-	12720	Saarjärvi
172	-	-	-	180	-	-	6	-	186	Sumiainen
-	-	-	-	-	-	-	-	-	-	Suolahti
1249	-	-	-	1259	2	-	-	15	1276	Toivakka
257	-	-	-	261	-	-	-	-	261	Uurainen
4606	-	-	-	4614	13	-	22	12	4661	Viitasaari
6379	-	6	-	6390	-	12	39	10	6451	Äänekoski
78339	-	14986	32450	126076	420	357	1084	2864	130801	Yhteensä Sammanlagt Total
										Kuopion
6935	-	5	-	6954	47	9	15	5	7030	Iisalmi
688	-	410	1	1110	3	-	-	-	1113	Juankoski
108	-	-	-	115	-	11	2	-	128	Kaavi
151	-	-	-	151	6	-	2	-	159	Karttula
1891	-	-	-	1893	3	-	-	-	1896	Keitele
8024	-	63	-	8146	124	21	32	54	8377	Kiuruvesi
11229	-	24	-	11286	69	53	12	162	11582	Kuopio
4757	-	9	-	4778	56	-	381	796	6011	Lapinlahti
2010	-	40	-	2065	5	7	20	-	2097	Leppävirta

8.11. Jatkuu - Fortsätter - Continues

Maaseutuelin- keinopiiri/kunta Landsbygds- näringsdistrikt/ kommun Rural Business District/ municipality	Uuhia 12 kk ja yli Tackor 12 mån och äldre Ewes 12 moths or over	Karitsoineita/ tiineitä uuhia alle 12 kk Tackor som lammät/ dräcktiga tackor under 12 mån 12 män Ewes lambed/ with lamb under 12 months	Muita uuhia alle 12 kk Övriga tackor under 12 mån Other ewes under 12 months	Pässejä Baggar Rams	Lampaita yhteensä Får sammanlagt Lambs total	Kuttuja Hongetter Goats, female	Pukkeja Bockar Goats, male	Vuohia yhteensä Getter sammanlagt Goats total	Kukkoja Tuppar Cockerels
Maaninka	121	4	116	91	332	1	-	1	10
Nilsjä	361	31	344	276	1012	7	2	9	4
Pielavesi	181	26	137	168	512	1	-	1	2
Rautalampi	113	1	143	45	302	-	3	3	5
Rautavaara	20	-	15	16	51	-	-	-	2
Siilinjärvi	267	59	92	74	492	7	-	7	12
Sonkajärvi	129	30	55	91	305	-	-	-	2
Suonenjoki	128	1	108	93	330	7	2	9	2
Tervo	91	9	54	46	200	-	-	-	19
Tuusniemi	79	9	83	67	238	39	8	47	8
Varkaus	9	-	6	16	31	-	-	-	1
Varpaisjärvi	162	11	122	97	392	12	1	13	4
Vehmersalmi	30	5	19	30	84	2	-	2	1
Vesanto	61	-	32	37	130	-	-	-	13
Vierämä	219	5	297	173	694	-	-	-	8
Yhteensä Sammanlagt Total	3815	374	2983	2447	9619	133	38	171	246
Pohjois-Karjalan									
Eno	110	22	68	122	322	7	-	7	38
Ilomantsi	142	-	126	119	387	14	7	21	8
Joensuu	-	-	-	-	-	-	-	-	5
Juuka	160	-	126	129	415	10	1	11	9
Kesälahti	15	-	13	3	31	2	-	2	4
Kiihtelysvaara	41	-	13	30	84	4	1	5	4
Kitee	336	36	231	292	895	5	4	9	27
Kontiolahti	127	8	123	78	336	8	3	11	31
Lieksa	170	1	106	116	393	11	9	20	22
Liperi	353	29	295	228	905	18	9	27	21
Nurmes	332	4	280	272	888	15	5	20	18
Outokumpu	109	12	118	70	309	-	1	1	4
Polvijärvi	206	4	183	134	527	1	1	2	8
Pyhäselkä	236	54	169	157	616	7	3	10	8
Rääkkylä	74	5	94	33	206	11	4	15	9
Tohmajärvi	153	15	106	99	373	2	2	4	24
Tuupovaara	45	-	26	31	102	-	-	-	4
Valtimo	355	11	264	251	881	1	1	2	10
Värtsilä	-	-	-	-	-	-	-	-	-
Yhteensä Sammanlagt Total	2964	201	2341	2164	7670	116	51	167	254
Kainuun									
Hyrnsalmi	100	2	81	81	264	-	1	1	-
Kajaani	107	6	83	91	287	3	-	3	9
Kuhmó	294	9	247	249	799	16	1	17	1
Paltamo	82	2	75	56	215	5	2	7	3
Puolanka	208	10	140	61	419	2	-	2	6
Ristijärvi	18	-	10	14	42	-	-	-	2
Sotkamo	333	27	286	216	862	21	9	30	9
Suomussalmi	187	6	135	117	445	8	1	9	6
Vaala	366	-	379	391	1136	-	1	1	10
Vuolijoki	76	-	44	62	182	15	2	17	3
Yhteensä Sammanlagt Total	1771	62	1480	1338	4651	70	17	87	49

8.11. Jatkuu - Fortsätter - Continues

Maaseutuelin- keinopiiri/kunta Landsbygds- näringsdistrikt/ kommun <i>Rural Business District/ municipality</i>	Uuhia 12 kk ja yli Tackor 12 mån och äldre <i>Ewes 12 moths or over</i>	Karitsoineita/ tiineitä uuhia alle 12 kk Tackor som lammat/ dräcktiga tackor under 12 mån <i>Ewes lambed/ with lamb under 12 months</i>	Muita uuhia alle 12 kk Övriga tackor under 12 mån <i>Other ewes under 12 months</i>	Pässejä Baggar <i>Rams</i>	Lampaita yhteensä Får sammanlagt <i>Lambs total</i>	Kuttuja Hongetter <i>Goats, female</i>	Pukkeja Bockar <i>Goats, male</i>	Vuohia yhteensä Getter sammanlagt <i>Goats total</i>	Kukkoja Tuppar <i>Cockerels</i>
Oulun									
Haapavesi	219	26	139	158	542	5	2	7	13
Hailuoto	54	4	41	34	133	2	3	5	2
Haukipudas	39	7	22	16	84	6	2	8	3
Ji	41	5	27	19	92	1	-	1	4
Kempele	21	-	16	1	38	-	-	-	4
Kestilä	23	2	3	4	32	1	-	1	-
Kiiminki	30	16	19	17	82	1	-	1	-
Kuivaniemi	53	3	46	37	139	-	-	-	-
Kuusamo	206	12	135	100	453	7	2	9	1
Kärsämäki	66	2	63	38	169	21	5	26	5
Liminka	232	29	165	179	605	4	2	6	5
Lumijoki	39	-	8	14	61	1	-	1	1
Merijärvi	34	-	48	32	114	-	-	-	1
Muhos	238	23	174	177	612	4	3	7	3
Oulainen	107	12	159	31	309	6	-	6	24
Oulu	28	-	16	18	62	-	-	-	1
Oulunsalo	36	-	23	27	86	2	1	3	2
Pattijoki	99	-	137	67	303	5	-	5	-
Piippola	24	-	12	28	64	66	16	82	5
Pudasjärvi	181	16	88	115	400	2	-	2	7
Pulkkila	65	-	87	98	250	2	1	3	1
Pyhäjoki	43	4	21	7	75	-	-	-	3
Pyhäntä	22	-	23	-	45	-	-	-	-
Pyhäsalmi	89	22	54	68	233	1	2	3	14
Raahe	121	-	83	100	304	-	-	-	2
Rantsila	288	38	110	114	550	5	2	7	15
Ruukki	141	9	129	134	413	7	1	8	3
Siikajoki	118	-	130	140	388	2	2	4	1
Taivalkoski	107	28	83	72	290	3	2	5	31
Temmes	10	-	12	11	33	-	-	-	-
Tyrnävä	49	9	36	41	135	3	1	4	3
Utajärvi	169	1	151	159	480	5	5	10	2
Vihanti	133	12	67	91	303	8	9	17	2
Yli-i	93	3	153	79	328	12	5	17	4
Ylikiiminki	77	-	154	13	244	3	-	3	1
Yhteensä Sammanlagt Total	3295	283	2634	2239	8451	185	66	251	163
Lapin									
Enontekiö	15	-	6	7	28	-	-	-	-
Inari	97	3	98	81	279	30	9	39	3
Kemi	-	3	-	-	3	-	-	-	-
Kemijärvi	175	10	93	86	364	-	-	-	2
Keminmaa	255	21	249	97	622	1	1	2	2
Kittilä	246	18	198	176	638	-	-	-	-
Kolari	264	9	242	12	527	3	-	3	1
Muonio	25	6	24	18	73	-	-	-	1
Pelkosenniemi	12	-	12	9	33	3	-	3	-
Pello	68	-	42	44	154	2	-	2	1
Posio	72	-	37	22	131	6	2	8	8
Ranua	74	4	82	88	248	1	2	3	5
Rovaniem. mlk	374	50	259	221	904	4	-	4	4
Salla	64	1	11	25	101	14	8	22	5

Kanoja 5 kk ja yli Höns 5 mån. och över <i>Hens 5 months and over</i>	Broiler- emoja Broiler- avels- hönor <i>Broiler hens</i>	Kanan- poikasia alle 5 kk Kycklingar under 5 mån. <i>Chickens under 5 months</i>	Broilereita Broilarar <i>Broilers</i>	Kanoja yhteensä Höns Sammanlagt <i>Hens total</i>	Ankkoja Ankor <i>Ducks</i>	Hanhia Gäss <i>Geese</i>	Kalkkunoita Kalkoner <i>Turkeys</i>	Muuta siipi- karjaa Annat fjäderfä <i>Other poultry</i>	Siipi- karja yhteensä Fjäderfän sammanlagt <i>Poultry total</i>	Maaseutuelin- keinopiiri/kunta Landsbygds- näringsdistrikt/ kommun <i>Rural Business District/ municipality</i>
196	-	-	-	209	7	-	5	12	233	Oulun
4	-	-	-	6	4	27	-	-	37	Haapavesi
65	-	-	-	68	-	-	-	3	71	Hailuoto
2016	-	-	-	2020	-	-	-	-	2020	Haukipudas li
984	-	-	-	988	5	-	-	-	993	Kempele
984	-	-	-	984	2	-	-	-	986	Kestilä
-	-	-	-	-	-	-	-	-	-	Kiiminki
3	-	-	-	3	-	-	-	-	3	Kuivaniemi
39	-	-	-	40	2	10	-	-	52	Kuusamo
2369	-	17	-	2391	-	-	-	-	2391	Kärsämäki
323	-	18	-	346	259	7	87	215	914	Liminka
1580	-	-	-	1581	-	-	-	-	1581	Lumijoki
22	-	-	-	23	-	-	-	-	23	Merijärvi
120	-	10	-	133	24	12	5	-	174	Muhos
246	-	-	-	270	5	-	2	-	277	Oulainen
10	-	-	-	11	-	-	-	-	11	Oulu
6	-	4	-	12	-	-	-	-	12	Oulunsalo
1800	-	-	-	1800	-	2	-	10	1812	Pattijoki
100	-	-	-	105	-	-	18	-	123	Piippola
53	-	-	-	60	-	3	-	-	63	Pudasjärvi
13	-	-	-	14	5	-	-	-	19	Pulkkila
823	-	42	-	868	10	11	150	-	1039	Pyhäjoki
6	-	-	-	6	-	-	-	-	6	Pyhäntä
4129	-	-	-	4143	8	6	-	-	4157	Pyhäsalmi
560	-	-	-	562	15	70	30	-	677	Raahe
1756	-	70	-	1841	-	-	-	-	1841	Rantsila
5863	-	-	-	5866	-	7	-	-	5873	Ruukki
2533	-	-	-	2534	-	3	-	-	2537	Siikajoki
74	-	20	-	125	1	4	70	149	349	Taivalkoski
-	-	-	-	-	-	-	-	-	-	Temmes
125	-	-	-	128	-	-	-	-	128	Tyrnävä
11	-	-	-	13	11	10	6	-	40	Utajärvi
1267	-	480	-	1749	-	-	-	-	1749	Vihanti
112	-	-	-	116	5	2	-	-	123	Yli-i
10	-	-	-	11	29	2	1100	-	1142	Ylikkiiminki
28202	-	661	-	29026	392	176	1473	389	31456	Yhteensä Sammanlagt Total
-	-	-	-	-	-	-	-	-	-	Lapin
11	-	2	-	16	2	-	-	-	18	Enontekiö
-	-	-	-	-	-	-	-	-	-	Inari
6	-	-	-	8	-	-	-	-	8	Kemi
14	-	-	-	16	2	-	-	-	18	Keminmaa
10	-	-	-	10	-	-	-	-	10	Kittilä
12	-	-	-	13	-	-	-	-	13	Kolari
25	-	-	-	26	-	-	-	-	26	Muonio
2	-	-	-	2	-	-	-	-	2	Pelkosenniemi
9	-	-	-	10	-	-	-	-	10	Pello
1000	-	1	-	1009	-	-	-	-	1009	Posio
58	-	-	-	63	15	1	-	-	79	Ranua
40	-	-	-	44	2	-	-	5110	5156	Rovaniem. mlk
17	-	-	-	22	-	1	-	-	23	Salla

8.11. Jatkuu - Fortsätter - Continues

Maaseutuelin- keinopiiri/kunta Landsbygds- näringsdistrikt/ kommun <i>Rural Business District/ municipality</i>	Uuhia 12 kk ja yli Tackor 12 mån och äldre <i>Ewes 12 moths or over</i>	Karitsoineita/ tiineitä uuhia alle 12 kk Tackor som lammat/ dräcktiga tackor under 12 mån <i>Ewes lambed/ with lamb under 12 months</i>	Muita uuhia alle 12 kk Övriga tackor under 12 mån <i>Other ewes under 12 months</i>	Pässejä Baggar <i>Rams</i>	Lampaita yhteensä Får sammanlagt <i>Lambs total</i>	Kuttuja Hongetter <i>Goats, female</i>	Pukkeja Bockar <i>Goats, male</i>	Vuohia yhteensä Getter sammanlagt <i>Goats total</i>	Kukkoja Tuppar <i>Cockerels</i>
Savukoski	115	-	90	90	295	-	-	-	1
Simo	271	10	56	84	421	1	-	1	2
Sodankylä	359	3	316	158	836	5	1	6	1
Tervola	154	31	38	76	299	1	3	4	1
Tornio	557	74	346	245	1222	10	5	15	10
Utsjoki	5	-	4	7	16	-	-	-	-
Ylitornio	181	1	154	130	466	10	2	12	15
Yhteensä Sammanlagt Total	3383	244	2357	1676	7660	91	33	124	62
Ahvenanmaa									
Brändö	-	-	-	-	-	-	-	-	-
Eckerö	94	-	79	69	242	3	-	3	3
Finström	365	-	370	157	892	-	-	-	6
Föglö	193	7	120	87	407	-	-	-	4
Geta	45	-	31	26	102	-	-	-	2
Hammarland	295	-	175	147	617	2	1	3	7
Jomala	381	-	345	335	1061	-	-	-	11
Kumlinge	197	-	172	77	446	-	-	-	-
Kökar	220	2	214	132	568	-	-	-	1
Lemland	224	-	69	20	313	-	-	-	-
Lumparland	32	-	-	14	46	2	-	2	5
Maarianhamina	25	5	-	-	30	-	-	-	-
Saltvik	148	-	112	85	345	2	-	2	13
Sottunga	159	-	259	75	493	-	-	-	3
Sund	149	1	269	64	483	-	-	-	5
Vårdö	70	-	48	59	177	-	-	-	3
Yhteensä Sammanlagt Total	2597	15	2263	1347	6222	9	1	10	63

9.1. Maatilojen ja lypsylehmien lukumäärä karjakoon mukaan maaseutuelinkeinopiireittäin 1.5.1995
9.1. Antal lantbrukslägenheter och mjölkkor enligt besättningsstorlek och landsbygdsnäringsdistrikt 1.5.1995
9.1. Number of farms and dairy cows by herd size and Rural Business District 1.5.1995

Maaseutuelinkeinopiiri Landsbygds- näringsdistrikt <i>Rural Business District</i>	Ei koti- eläimiä Inga husdjur <i>No live- stock</i>	Ei lypsy- lehmiä Inga mjölkkor <i>No dairy cows</i>	Lypsylehmiä - Mjölkkor - Dairy cows							
			1	2	3	4	5-6	7-9	10-14	
Uudenmaan	1	8340	1812	37	21	12	18	83	168	353
	2	-	-	37	42	36	72	459	1354	4245
Turun	1	8000	3124	52	25	30	33	135	208	260
	2	-	-	52	50	90	132	756	1655	3085
Satakunnan	1	7507	2206	71	55	62	66	201	359	413
	2	-	-	71	110	186	264	1115	2879	4874
Hämeen	1	5468	1556	41	25	19	39	145	332	503
	2	-	-	41	50	57	156	806	2650	5948
Kymen	1	6324	1706	25	17	31	53	219	513	733
	2	-	-	25	34	93	212	1223	4150	8700
Mikkelin	1	5913	1357	41	34	55	86	312	679	808
	2	-	-	41	68	165	344	1743	5431	9502
Pirkanmaan	1	7191	1571	65	44	52	68	235	419	536
	2	-	-	65	88	156	272	1296	3358	6332
Etelä-Pohjanmaan	1	10793	3064	107	70	73	100	343	757	1152
	2	-	-	107	140	219	400	1912	6091	13649
Vaasan	1	5020	1616	20	14	19	17	75	151	304
	2	-	-	20	28	57	68	419	1197	3633
Keski-Pohjanmaan	1	3216	897	34	16	10	33	133	404	969
	2	-	-	34	32	30	132	746	3260	11755
Keski-Suomen	1	6656	1590	73	42	43	88	246	548	636
	2	-	-	73	84	129	352	1360	4365	7477
Kuopion	1	7430	1455	65	23	39	62	297	748	1256
	2	-	-	65	46	117	248	1666	6068	15100
Pohjois-Karjalan	1	6243	1121	38	33	41	63	200	528	753
	2	-	-	38	66	123	252	1111	4212	8934
Kainuun	1	4682	406	32	12	23	32	134	267	366
	2	-	-	32	24	69	128	759	2141	4313
Oulun	1	10597	1163	50	19	35	53	179	426	859
	2	-	-	50	38	105	212	989	3431	10325
Lapin	1	7344	553	13	12	18	36	109	263	468
	2	-	-	13	24	54	144	608	2147	5535
Ahvenanmaa	1	734	234	2	2	2	6	22	22	48
	2	-	-	2	4	6	24	120	172	567
Yhteensä										
Sammanlagt	1	111458	25431	766	464	564	853	3068	6792	10417
Total	2	-	-	766	928	1692	3412	17088	54561	123974

1 = Tiloja-Lägenheter-Farms

2 = Lypsylehmiä-Mjölkkor-Dairy cows

3) Sisältää 300 alle 1 peltöhehtaarin tilaa

3) Inkluderar 300 lägenheter med mindre än 1 ha åker

3) Includes 300 farms with less than 1 ha arable land

Lyypsylehmiä - Mjölkkor - Dairy cows							Yhteensä Samman- lagt Total	Kaikki tilat Alla lägenheter All farms		Maaseutuelinkeinopiiri Landsbyggs- näringsdistrikt Rural Business District
15-19	20-29	30-39	40-49	50-74	75-99	100-				
288	208	32	12	5	1	2	1240	11392	1	Uudenmaan
4843	4895	1063	525	261	99	227	18158	18158	2	
173	126	14	1	1	-	-	1058	12182	1	Turun
2901	2856	456	41	56	-	-	12130	12130	2	
233	116	9	-	-	-	-	1585	11298	1	Satakunnan
3862	2593	307	-	-	-	-	16261	16261	2	
339	200	24	2	-	2	2	1673	8697	1	Hämeen
5699	4573	775	89	-	162	334	21340	21340	2	
452	198	12	1	1	-	1	2256	10286	1	Kymen
7531	4456	391	40	60	-	120	27035	27035	2	
302	101	9	2	-	-	-	2429	9699	1	Mikkelin
5008	2239	296	95	-	-	-	24932	24932	2	
292	135	15	4	-	1	-	1866	10628	1	Pirkanmaan
4887	3074	503	181	-	79	-	20291	20291	2	
871	433	44	5	3	-	1	3959	17816	1	Etelä-Pohjanmaan
14666	9715	1428	212	181	-	121	48841	48841	2	
257	200	26	3	3	-	-	1089	7725	1	Vaasan
4305	4495	832	127	159	-	-	15340	15340	2	
794	352	29	3	2	-	-	2779	6892	1	Keski-Pohjanmaan
13230	7986	969	133	111	-	-	38418	38418	2	
314	125	9	-	-	-	-	2124	10370	1	Keski-Suomen
5244	2782	291	-	-	-	-	22157	22157	2	
854	320	22	4	3	-	-	3693	12578	1	Kuopion
14209	7118	717	175	189	-	-	45718	45718	2	
463	185	13	2	-	-	-	2319	9683	1	Pohjois-Karjalan
7674	4069	413	80	-	-	-	26972	26972	2	
156	46	4	1	1	-	-	1074	6162	1	Kainuun
2596	1015	132	41	51	-	-	11301	11301	2	
578	261	27	3	1	-	-	2491	14251	1	Oulun
9605	5847	893	127	67	-	-	31689	31689	2	
291	94	4	-	-	-	-	1308	9205	1	Lapin
4820	2074	134	-	-	-	-	15553	15553	2	
39	28	2	1	1	-	-	175	1143	1	Ahvenanmaa
635	661	70	45	52	-	-	2358	2358	2	
6696	3128	295	44	21	4	6	33118	170007 3)	1	Yhteensä
111715	70448	9670	1911	1187	340	802	398494	398494	2	Sammanlagt Total

9.2. Maatilojen ja lypsylehmien lukumäärä karjakoon mukaan peltosuuruusluokittain 1.5.1995

9.2. Antal lantbrukslägenheter och mjölkkor enligt besättningsstorlek och åkerstorleksgrupp 1.5.1995

9.2. Number of farms and dairy cows by herd size and field area group 1.5.1995

Peltosuuruusluokka Åkerstorleksgrupp Field area group	Ei koti- eläimiä Inga husdjur No live- stock	Ei lypsy- lehmiä Inga mjölkkor No dairy cows	Lypsylehmiä - Mjölkkor - Dairy cows							
			1	2	3	4	5-6	7-9	10-14	
0.00 - 0.99 ha	1	-	267	4	3	1	3	11	5	6
	2	-	-	4	6	3	12	61	39	71
1.00 - 1.99 ha	1	20831	221	6	8	3	1	5	1	-
	2	-	-	6	16	9	4	27	8	-
2.00 - 2.99 ha	1	12707	268	15	10	8	2	5	-	-
	2	-	-	15	20	24	8	26	-	-
3.00 - 4.99 ha	1	17730	1969	97	60	81	78	76	15	1
	2	-	-	97	120	243	312	402	115	13
5.00 - 9.99 ha	1	26907	4193	193	171	251	424	1030	794	118
	2	-	-	193	342	753	1696	5636	6060	1275
10.00 - 14.99 ha	1	12867	4144	179	91	115	189	1128	2352	1304
	2	-	-	179	182	345	756	6349	18672	14553
15.00 - 19.99 ha	1	6575	3381	90	47	60	76	451	1903	2841
	2	-	-	90	94	180	304	2546	15511	33085
20.00 - 24.99 ha	1	3910	2599	63	31	21	34	199	896	2613
	2	-	-	63	62	63	136	1131	7364	31369
25.00 - 29.99 ha	1	2469	2020	43	16	7	24	84	438	1628
	2	-	-	43	32	21	96	463	3603	19967
30.00 - 39.99 ha	1	3039	2694	44	13	12	16	56	268	1350
	2	-	-	44	26	36	64	316	2206	16744
40.00 - 49.99 ha	1	1629	1555	19	7	2	3	11	67	374
	2	-	-	19	14	6	12	63	550	4659
50.00 - 74.99 ha	1	1781	1456	10	6	3	3	8	44	151
	2	-	-	10	12	9	12	45	363	1870
75.00 - 99.99 ha	1	601	410	-	-	-	-	3	5	20
	2	-	-	-	-	-	-	18	40	237
100.00- ha	1	412	254	3	1	-	-	1	4	11
	2	-	-	3	2	-	-	5	30	131
Yhteensä										
Sammanlagt	1	111458	25431	766	464	564	853	3068	6792	10417
Total	2	-	-	766	928	1692	3412	17088	54561	123974

1 = Tiloja-Lägenheter-Farms

2 = Lypsylehmiä-Mjölkkor-Dairy cows

3) Sisältää 300 alle 1 peltöhehtaarin tilaa

3) Inkluderar 300 lägenheter med mindre än 1 ha åker

3) Includes 300 farms with less than 1 ha arable land

Lypsylehmiä - Mjölkkor - Dairy cows							Yhteensä Samman- lagt Total	Kaikki tilat Alla lägenheter All farms		Peltosuuruusluokka Åkerstorleksgrupp Field area group
15-19	20-29	30-39	40-49	50-74	75-99	100-				
-	-	-	-	-	-	-	33	300	1	0.00 - 0.99 ha
-	-	-	-	-	-	-	196	196	2	
-	-	-	-	-	-	-	24	21076	1	1.00 - 1.99 ha
-	-	-	-	-	-	-	70	70	2	
-	-	-	-	-	-	-	40	13015	1	2.00 - 2.99 ha
-	-	-	-	-	-	-	93	93	2	
-	-	-	-	-	-	-	408	20107	1	3.00 - 4.99 ha
-	-	-	-	-	-	-	1302	1302	2	
2	-	-	-	-	-	-	2983	34083	1	5.00 - 9.99 ha
31	-	-	-	-	-	-	15986	15986	2	
107	10	-	-	-	-	-	5475	22486	1	10.00 - 14.99 ha
1713	221	-	-	-	-	-	42970	42970	2	
645	54	3	-	-	-	-	6170	16126	1	15.00 - 19.99 ha
10370	1138	93	-	-	-	-	63411	63411	2	
1351	212	2	-	-	-	-	5422	11931	1	20.00 - 24.99 ha
22226	4570	63	-	-	-	-	67047	67047	2	
1517	409	11	-	-	-	1	4178	8667	1	25.00 - 29.99 ha
25202	8892	352	-	-	-	120	58791	58791	2	
1897	982	35	1	-	-	-	4674	10407	1	30.00 - 39.99 ha
32029	21838	1140	41	-	-	-	74484	74484	2	
756	736	67	7	-	-	-	2049	5233	1	40.00 - 49.99 ha
12923	16726	2180	295	-	-	-	37447	37447	2	
358	592	112	13	6	-	-	1306	4543	1	50.00 - 74.99 ha
6147	13876	3670	566	333	-	-	26913	26913	2	
46	95	36	10	3	1	-	219	1230	1	75.00 - 99.99 ha
788	2282	1207	436	153	79	-	5240	5240	2	
17	38	29	13	12	3	5	137	803	1	100.00- ha
286	905	965	573	701	261	682	4544	4544	2	
6696	3128	295	44	21	4	6	33118	170007 3)	1	Yhteensä
111715	70448	9670	1911	1187	340	802	398494	398494	2	Sammanlagt Total

**9.3. Maatilojen ja lihasikojen (yli 50 kg) lukumäärä karjakkoon mukaan maaseutuelinkeinopiireittäin
1.5.1995**

**9.3. Antal lantbrukslägenheter och gödsvin (över 50 kg) enligt besättningsstorlek och
landsbygdsnäringsdistrikt 1.5.1995**

9.3. Number of farms and pigs (over 50 kg) by herd size and Rural Business District 1.5.1995

Maaseutu- elinkeinopiiri Landsbygds- näringsdistrikt <i>Rural Business District</i>	Ei koti- eläimiä Inga husdjur <i>No live- stock</i>	Ei sikoja > 50 kg Inga svin > 50 kg <i>No pigs > 50 kg</i>	Sikoja (yli 50 kg) - Svin (över 50 kg) - Pigs (over 50 kg)							
			1-2	3-9	10-19	20-49	50-99	100- 199	200- 299	
Uudenmaan	1 8340	2768	35	57	39	46	40	21	24	
	2 -	-	56	304	524	1507	2859	2772	6135	
Turun	1 8000	2996	105	244	145	170	168	153	99	
	2 -	-	159	1377	1927	5308	12172	21192	24874	
Satakunnan	1 7507	2985	84	181	114	152	114	87	43	
	2 -	-	128	992	1640	4932	8212	12159	10546	
Hämeen	1 5468	2840	29	81	57	55	56	50	23	
	2 -	-	42	471	761	1760	4018	6860	5477	
Kymen	1 6324	3591	45	93	50	59	46	30	28	
	2 -	-	74	494	661	1946	3104	4330	6502	
Mikkelin	1 5913	3624	36	30	22	20	20	15	9	
	2 -	-	54	166	305	627	1460	2007	2155	
Pirkanmaan	1 7191	3182	37	52	29	50	29	30	18	
	2 -	-	56	256	389	1644	2119	4491	4362	
Etelä-Pohjanmaan	1 10793	6000	103	189	123	180	186	148	41	
	2 -	-	150	993	1718	5827	13121	20408	10012	
Vaasan	1 5020	2226	37	74	58	97	109	63	19	
	2 -	-	61	408	828	3169	8005	8907	4351	
Keski-Pohjanmaan	1 3216	3534	11	23	18	24	21	22	14	
	2 -	-	19	120	266	800	1469	3052	3131	
Keski-Suomen	1 6656	3514	24	31	25	41	45	17	10	
	2 -	-	37	178	349	1300	3244	2618	2300	
Kuopion	1 7430	4960	23	25	16	44	40	26	8	
	2 -	-	35	134	210	1541	2783	3494	1751	
Pohjois-Karjalan	1 6243	3338	12	15	12	18	17	19	5	
	2 -	-	19	84	160	571	1115	2671	1132	
Kainuun	1 4682	1457	2	5	2	4	3	4	2	
	2 -	-	4	30	30	120	234	560	440	
Oulun	1 10597	3570	9	18	14	7	10	14	6	
	2 -	-	14	104	191	272	672	2085	1373	
Lapin	1 7344	1844	-	2	1	5	2	4	2	
	2 -	-	-	8	10	131	146	649	403	
Ahvenanmaa	1 734	397	-	3	3	2	1	3	-	
	2 -	-	-	17	41	48	69	440	-	
Yhteensä										
Sammanlagt	1 111458	52826	592	1123	728	974	907	706	351	
Total	2 -	-	908	6136	10010	31503	64802	98695	84944	

1 = Tiloja-Lägenheter-Farms

2 = Sikoja-Svin-Pigs

3) Sisältää 300 alle 1 peltohehtaarin tilaa

3) Inkluderar 300 lägenheter med mindre än 1 ha åker

3) Includes 300 farms with less than 1 ha arable land

300-399	400-499	500-599	600-799	800-999	1000-1999	Yhteensä Sammanlagt Total	Kaikki tilat Alla lägenheter All farms		Maaseutu- elinkeinopiiri Landsbyggs- näringsdistrikt Rural Business District
14	2	-	3	3	-	284	11392	1	Uudenmaan
4850	802	-	2271	2732	-	24812	24812	2	
52	28	10	9	3	-	1186	12182	1	Turun
17465	12583	5355	6250	2880	-	111542	111542	2	
18	5	2	3	3	-	806	11298	1	Satakunnan
5933	2206	1064	2126	2703	-	52641	52641	2	
22	9	4	1	1	1	389	8697	1	Hämeen
7307	3939	2086	618	800	1026	35165	35165	2	
12	2	3	2	1	-	371	10286	1	Kymen
3908	880	1546	1408	855	-	25708	25708	2	
5	3	-	2	-	-	162	9699	1	Mikkelin
1637	1263	-	1315	-	-	10989	10989	2	
4	4	-	2	-	-	255	10628	1	Pirkanmaan
1364	1847	-	1424	-	-	17952	17952	2	
26	14	7	1	2	3	1023	17816	1	Etelä-Pohjanmaan
8640	6022	3739	775	1690	3304	76399	76399	2	
10	4	4	-	2	2	479	7725	1	Vaasan
3419	1848	2270	-	1918	2710	37894	37894	2	
4	1	1	2	1	-	142	6892	1	Keski-Pohjanmaan
1298	400	530	1287	805	-	13177	13177	2	
6	1	-	-	-	-	200	10370	1	Keski-Suomen
1943	445	-	-	-	-	12414	12414	2	
4	-	-	-	-	2	188	12578	1	Kuopion
1295	-	-	-	-	2554	13797	13797	2	
2	2	-	-	-	-	102	9683	1	Pohjois-Karjalan
763	855	-	-	-	-	7370	7370	2	
1	-	-	-	-	-	23	6162	1	Kainuun
309	-	-	-	-	-	1727	1727	2	
4	2	-	-	-	-	84	14251	1	Oulun
1397	830	-	-	-	-	6938	6938	2	
1	-	-	-	-	-	17	9205	1	Lapin
300	-	-	-	-	-	1647	1647	2	
-	-	-	-	-	-	12	1143	1	Ahvenanmaa
-	-	-	-	-	-	615	615	2	
185	77	31	25	16	8	5723	170007 3)	1	Yhteensä
61828	33920	16590	17474	14383	9594	450787	450787	2	Sammanlagt Total

9.4. Maatilojen ja lihasikojen (yli 50 kg) lukumäärä karjakoon mukaan peltosuuruusluokittain 1.5.1995

9.4. Antal lantbrukslägenheter och gödvin (över 50 kg) enligt besättningsstorlek och

åkerstorleksgrupp 1.5.1995

9.4. Number of farms and pigs (over 50 kg) by herd size and field area group 1.5.1995

Peltosuuruusluokka Åkerstorleksgrupp Field area group	Ei koti- eläimiä Inga husdjur No live- stock	Ei sikoja > 50 kg Inga svin > 50 kg No pigs > 50 kg	Sikoja (yli 50 kg) - Svin (över 50 kg) - Pigs (over 50 kg)						
			1-2	3-9	10-19	20-49	50-99	100- 199	200- 299
0.00 - 0.99 ha	1 -	270	2	13	2	2	2	3	1
	2 -	-	3	66	24	60	179	546	290
1.00 - 1.99 ha	1 20831	227	7	3	1	3	2	1	-
	2 -	-	12	17	17	88	126	100	-
2.00 - 2.99 ha	1 12707	304	-	3	-	1	-	-	-
	2 -	-	-	19	-	20	-	-	-
3.00 - 4.99 ha	1 17730	2325	12	23	3	7	5	-	-
	2 -	-	17	110	44	184	418	-	-
5.00 - 9.99 ha	1 26907	6943	47	56	48	39	13	19	8
	2 -	-	72	299	637	1233	919	2592	1834
10.00 - 14.99 ha	1 12867	9099	95	151	88	102	44	25	8
	2 -	-	149	817	1268	3149	3070	3467	1961
15.00 - 19.99 ha	1 6575	8857	113	182	115	119	91	41	17
	2 -	-	167	986	1614	3782	6447	5789	4004
20.00 - 24.99 ha	1 3910	7273	91	164	106	151	123	73	26
	2 -	-	138	903	1475	4931	8559	10013	6045
25.00 - 29.99 ha	1 2469	5520	60	148	82	128	124	79	34
	2 -	-	95	810	1141	4209	8791	10948	8436
30.00 - 39.99 ha	1 3039	6282	76	183	120	199	220	154	81
	2 -	-	117	1005	1626	6619	15828	21992	19188
40.00 - 49.99 ha	1 1629	2909	46	88	72	111	136	123	61
	2 -	-	71	487	953	3644	9711	17276	15010
50.00 - 74.99 ha	1 1781	2093	35	86	57	82	102	134	77
	2 -	-	53	479	754	2631	7482	18508	18902
75.00 - 99.99 ha	1 601	448	5	12	22	19	35	33	19
	2 -	-	8	65	303	649	2532	4493	4719
100.00- ha	1 412	276	3	11	12	11	10	21	19
	2 -	-	6	73	154	304	740	2971	4555
Yhteensä									
Sammanlagt	1 111458	52826	592	1123	728	974	907	706	351
Total	2 -	-	908	6136	10010	31503	64802	98695	84944

1 = Tiloja-Lägenheter-Farms

2 = Sikoja-Svin-Pigs

3) Sisältää 300 alle 1 peltotehtaarin tilaa

3) Inkluderar 300 lägenheter med mindre än 1 ha åker

3) Includes 300 farms with less than 1 ha arable land

300- 399	400- 499	500- 599	600- 799	800- 999	1000- 1999	Yhteensä Samman- lagt <i>Total</i>	Kaikki tilat Alla lägenheter <i>All farms</i>	Peltosuuruusluokka Åkerstorleksgrupp <i>Field area group</i>	
2	-	-	-	2	1	30	300	1	0.00 - 0.99 ha
761	-	-	-	1905	1100	4934	4934	2	
1	-	-	-	-	-	18	21076	1	1.00 - 1.99 ha
355	-	-	-	-	-	715	715	2	
-	-	-	-	-	-	4	13015	1	2.00 - 2.99 ha
-	-	-	-	-	-	39	39	2	
1	-	-	1	-	-	52	20107	1	3.00 - 4.99 ha
314	-	-	620	-	-	1707	1707	2	
1	1	1	-	-	-	233	34083	1	5.00 - 9.99 ha
340	470	541	-	-	-	8937	8937	2	
3	-	2	-	2	-	520	22486	1	10.00 - 14.99 ha
987	-	1000	-	1858	-	17726	17726	2	
9	4	3	-	-	-	694	16126	1	15.00 - 19.99 ha
2987	1738	1603	-	-	-	29117	29117	2	
11	3	-	-	-	-	748	11931	1	20.00 - 24.99 ha
3454	1268	-	-	-	-	36786	36786	2	
14	5	1	3	-	-	678	8667	1	25.00 - 29.99 ha
4628	2176	505	2309	-	-	44048	44048	2	
31	14	2	2	4	-	1086	10407	1	30.00 - 39.99 ha
10167	6327	1125	1218	3582	-	88794	88794	2	
35	15	5	3	-	-	695	5233	1	40.00 - 49.99 ha
11573	6688	2825	2151	-	-	70389	70389	2	
55	19	9	7	3	3	669	4543	1	50.00 - 74.99 ha
18542	8371	4690	4899	2715	4011	92037	92037	2	
13	12	4	4	1	2	181	1230	1	75.00 - 99.99 ha
4594	5142	2174	2680	870	2326	30555	30555	2	
9	4	4	5	4	2	115	803	1	100.00- ha
3126	1740	2127	3597	3453	2157	25003	25003	2	
185	77	31	25	16	8	5723	170007 3)	1	Yhteensä
61828	33920	16590	17474	14383	9594	450787	450787	2	Sammanlagt <i>Total</i>

9.5. Maatilojen ja emakoiden lukumäärä karjakoona mukaan maaseutuelinkeinopiireittäin 1.5.1995

9.5. Antal lantbrukslägenheter och suggor enligt besättningsstorlek och landsbygdsnäringsdistrikt 1.5.1995

9.5. Number of farms and sows by herd size and Rural Business District 1.5.1995

Maaseutu- elinkeino- piiri Landsbygds- näringsdistrikt <i>Rural Business District</i>	Ei koti- eläimiä Inga husdjur <i>No live- stock</i>	Ei emakoita Inga suggor <i>No sows</i>	Emakoita - Suggor - Sows							Yhteensä Samman- lagt <i>Total</i>	Kaikki tilat Alla lägenheter <i>All farms</i>
			1-9	10-19	20-49	50-99	100-199	200-			
Uudenmaan	1 8340	2796	40	46	122	44	3	1	256	11392	
	2 -	-	134	717	3960	2842	342	438	8433	8433	
Turun	1 8000	3128	152	170	487	214	29	2	1054	12182	
	2 -	-	786	2559	16050	13750	3871	999	38015	38015	
Satakunnan	1 7507	2999	202	158	328	85	15	4	792	11298	
	2 -	-	931	2261	10661	5817	1814	1192	22676	22676	
Hämeen	1 5468	2898	49	41	163	70	7	1	331	8697	
	2 -	-	239	603	5410	4536	884	210	11882	11882	
Kymen	1 6324	3671	46	56	152	32	4	1	291	10286	
	2 -	-	195	823	4934	2009	527	274	8762	8762	
Mikkelin	1 5913	3659	24	22	66	15	-	-	127	9699	
	2 -	-	96	332	2217	915	-	-	3560	3560	
Pirkanmaan	1 7191	3188	56	42	113	32	4	2	249	10628	
	2 -	-	218	607	3741	2002	512	974	8054	8054	
Etelä-Pohjanmaan	1 10793	5998	185	220	507	103	10	-	1025	17816	
	2 -	-	981	3263	15666	6350	1230	-	27490	27490	
Vaasan	1 5020	2207	107	131	211	46	-	3	498	7725	
	2 -	-	491	1918	6384	2860	-	876	12529	12529	
Keski-Pohjanmaan	1 3216	3550	12	13	73	27	1	-	126	6892	
	2 -	-	62	178	2400	1724	195	-	4559	4559	
Keski-Suomen	1 6656	3552	25	36	89	12	-	-	162	10370	
	2 -	-	121	552	2853	762	-	-	4288	4288	
Kuopion	1 7430	4995	11	30	79	31	2	-	153	12578	
	2 -	-	48	447	2672	1928	232	-	5327	5327	
Pohjois-Karjalan	1 6243	3369	10	11	41	8	1	-	71	9683	
	2 -	-	37	170	1343	511	132	-	2193	2193	
Kainuun	1 4682	1465	3	4	8	-	-	-	15	6162	
	2 -	-	21	56	256	-	-	-	333	333	
Oulun	1 10597	3593	6	7	32	16	-	-	61	14251	
	2 -	-	24	119	1073	1020	-	-	2236	2236	
Lapin	1 7344	1851	1	1	5	2	1	-	10	9205	
	2 -	-	6	15	172	150	125	-	468	468	
Ahvenanmaa	1 734	396	6	3	3	1	-	-	13	1143	
	2 -	-	20	43	103	98	-	-	264	264	
Yhteensä Sammanlagt Total	1 111458	53315	935	991	2479	738	77	14	5234	170007 3)	
	2 -	-	4410	14663	79895	47274	9864	4963	161069	161069	
Koko maa Hela landet Whole country											
1980	1 112462	108871	3726	2211	2220	262	24	7	8450	229783	
	2 -	-	15596	30158	63607	15558	2964	1505	129388	129388	
1983	1 99715	101692	2673	1921	2461	241	16	2	7314	208721	
	2 -	-	11840	26551	71495	14386	1982	591	126845	126845	
1986	1 102815	86544	1988	1732	2530	280	18	2	6550	195909	
	2 -	-	8842	24145	73593	16668	2109	622	125979	125979	
1990	1 119405	74694	1557	1604	2682	302	15	2	6162	200261	
	2 -	-	7193	22853	78983	18099	1816	525	129469	129469	

1 = Tiloja-Lägenheter-Farms

2 = Emakoita-Suggor-Sows

3) Sisältää 300 alle 1 peltohehtaarin tilaa

3) Inkluderar 300 lägenheter med mindre än 1 ha åker

3) Includes 300 farms with less than 1 ha arable land

9.6. Maatilojen ja emakoiden lukumäärä karjakoon mukaan peltosuuruusluokittain 1.5.1995

9.6. Antal lantbrukslägenheter och suggor enligt besättningsstorlek och åkerstorleksgrupp 1.5.1995

9.6. Number of farms and sows by herd size and field area group 1.5.1995

Peltosuuruusluokka Åkerstorleksgrupp Field area group	Ei koti- eläimiä Inga husdjur No live- stock	Ei emakoita Inga suggor No sows	Emakoita - Suggor - Sows							Yhteensä Samman- lagt Total	Kaikki tilat Alla lägenheter All farms
			1-9	10-19	20-49	50-99	100-199	200-			
0.00 - 0.99 ha	1	-	274	9	2	10	2	0	3	26	300
	2	-	-	39	24	305	136	0	1355	1859	1859
1.00 - 1.99 ha	1	20831	235	4	2	4	-	-	-	10	21076
	2	-	-	13	22	123	-	-	-	158	158
2.00 - 2.99 ha	1	12707	301	4	-	2	1	-	-	7	13015
	2	-	-	10	-	63	79	-	-	152	152
3.00 - 4.99 ha	1	17730	2320	27	14	10	3	1	2	57	20107
	2	-	-	114	202	308	164	114	556	1458	1458
5.00 - 9.99 ha	1	26907	6917	107	69	73	9	1	-	259	34083
	2	-	-	473	950	2169	668	125	-	4385	4385
10.00 - 14.99 ha	1	12867	9080	172	145	200	22	-	-	539	22486
	2	-	-	839	2131	5958	1330	-	-	10258	10258
15.00 - 19.99 ha	1	6575	8841	176	160	332	40	2	-	710	16126
	2	-	-	847	2360	10072	2529	280	-	16088	16088
20.00 - 24.99 ha	1	3910	7265	147	158	355	91	5	-	756	11931
	2	-	-	762	2344	11474	5754	602	-	20936	20936
25.00 - 29.99 ha	1	2469	5557	101	140	322	73	4	1	641	8667
	2	-	-	489	2129	10187	4470	549	395	18219	18219
30.00 - 39.99 ha	1	3039	6417	97	154	524	162	12	2	951	10407
	2	-	-	437	2343	16934	10226	1687	652	32279	32279
40.00 - 49.99 ha	1	1629	3048	39	81	283	138	15	-	556	5233
	2	-	-	176	1208	9540	8905	1782	-	21611	21611
50.00 - 74.99 ha	1	1781	2246	35	52	276	129	23	1	516	4543
	2	-	-	148	736	9628	8255	2911	320	21998	21998
75.00 - 99.99 ha	1	601	496	8	11	65	43	6	-	133	1230
	2	-	-	31	168	2297	2962	748	-	6206	6206
100.00- ha	1	412	318	9	3	23	25	8	5	73	803
	2	-	-	32	46	837	1796	1066	1685	5462	5462
Yhteensä											
Sammanlagt	1	111458	53315	935	991	2479	738	77	14	5234	170007 3)
Total	2	-	-	4410	14663	79895	47274	9864	4963	161069	161069

1 = Tiloja-Lägenheter-Farms

2 = Emakoita-Suggor-Sows

3) Sisältää 300 alle 1 peltohehtaarin tilaa

3) Inkluderar 300 lägenheter med mindre än 1 ha åker

3) Includes 300 farms with less than 1 ha arable land

9.7. Maatilojen ja kanojen (5 kk ja yli) lukumäärä karjakoon mukaan maaseutuelinkeinopiireittäin 1.5.1995
9.7. Antal lantbrukslägenheter och höns (5 mån. och över) enligt besättningsstorlek och landsbygdsnäringsdistrikt 1.5.1995

13.7. Number of farms and hens (5 months and over) by herd size and Rural Business District 1.5.1995

Maaseutu- elinkeino- piiri Landsbygds- näringsdistrikt Rural Business District	Ei koti- eläimiä Inga husdjur No live- stock	Ei kanoja > 5 kk Inga höns > 5 mån. No hens > 5 months	Kanoja - Höns - Hens									
			1-49	50-99	100- 199	200- 299	300- 399	400- 499	500- 599	600- 799	800- 999	
Uudenmaan	1	8340	2505	271	133	55	22	8	8	6	5	8
	2	-	-	5198	8862	7102	4985	2676	3480	3096	3163	7422
Turun	1	8000	2869	128	57	87	70	49	48	40	62	129
	2	-	-	2267	4255	11845	16506	16142	21099	21020	42397	117578
Satakunnan	1	7507	3164	173	68	77	34	27	20	22	26	39
	2	-	-	3096	4892	9951	7819	8909	8721	11594	17538	35842
Hämeen	1	5468	2756	253	76	36	14	7	12	4	4	11
	2	-	-	4727	4912	4582	3116	2140	5378	2162	2654	10012
Kymen	1	6324	3413	405	68	34	3	7	7	2	-	5
	2	-	-	6244	4472	4006	646	2260	2960	1070	-	4774
Mikkelin	1	5913	3233	435	64	22	5	1	4	2	2	1
	2	-	-	6412	4145	2792	1202	310	1630	1034	1212	988
Pirkanmaan	1	7191	3022	234	72	45	9	4	8	5	4	9
	2	-	-	4336	5088	5691	2232	1310	3410	2575	2632	8502
Etelä-Pohjanmaan	1	10793	6467	210	42	41	22	10	18	11	17	38
	2	-	-	2950	3073	5391	5113	3257	7729	5817	11280	34193
Vaasan	1	5020	2174	94	6	7	4	9	14	15	21	89
	2	-	-	1088	402	774	945	3010	6354	8095	13828	82331
Keski-Pohjanmaan	1	3216	3565	80	10	6	-	1	-	-	3	1
	2	-	-	867	644	752	-	364	-	-	2140	975
Keski-Suomen	1	6656	3283	314	48	22	4	4	3	3	3	8
	2	-	-	4394	3360	2742	990	1290	1417	1544	2139	7451
Kuopion	1	7430	4839	219	40	19	6	1	1	3	1	4
	2	-	-	2825	2616	2181	1411	350	410	1526	610	3677
Pohjois-Karjalan	1	6243	3149	236	24	6	2	-	4	-	4	3
	2	-	-	2796	1460	840	400	-	1737	-	2765	2635
Kainuun	1	4682	1424	39	4	3	1	-	-	-	2	-
	2	-	-	405	253	361	270	-	-	-	1378	-
Oulun	1	10597	3510	106	13	8	-	2	-	-	1	3
	2	-	-	1162	866	1071	-	620	-	-	761	2798
Lapin	1	7344	1812	46	-	1	-	-	-	-	-	1
	2	-	-	365	-	100	-	-	-	-	-	945
Ahvenanmaa	1	734	313	82	5	3	-	-	-	1	1	-
	2	-	-	1332	310	403	-	-	-	500	600	-
Yhteensä												
Sammanlagt	1	111458	51498	3325	730	472	196	130	147	114	156	349
Total	2	-	-	50464	49610	60584	45635	42638	64325	60033	105097	320123
Koko maa												
Hela landet												
Whole country												
1980 *)	1	112462	94633	12386	2102	2403	1391	809	651	468	589	542
	2	-	-	179995	137247	312445	310171	260509	275327	240207	389863	471378
1983 *)	1	99715	88236	11536	1701	1820	1107	722	592	481	461	680
	2	-	-	166457	109114	234590	248189	232875	254572	246537	304946	608171
1986 *)	1	102815	76872	9119	1293	1239	739	484	378	360	357	650
	2	-	-	126739	85270	157799	164618	156074	162252	184574	240175	595616
1990 *)	1	119405	65868	9696	1018	831	423	297	213	226	248	551
	2	-	-	120062	67893	103873	95473	95945	92329	115415	167849	508028

1 = Tiloja-Lägenheter-Farms

2 = Kanoja-Höns-Hens

*) Kanoja 6 kk tai yli - Höns 6 mån. och över

*) Hens 6 months and over

9.8. Maatilojen ja kanojen (5 kk ja yli) lukumäärä karjakkoon mukaan peltosuuruusluokittain 1.5.1995

9.8. Antal lantbrukslägenheter och höns (5 mån. och över) enligt besättningsstorlek och åkerstorleksgrupp 1.5.1995

9.8. Number of farms and hens (5 months and over) by herd size and field area group 1.5.1995

Peltosuuruusluokka Åkerstorleksgrupp Field area group	Ei koti- eläimiä Inga husdjur No live- stock	Ei kanoja > 5 kk Inga höns > 5 mån. No hens > 5 months	Kanoja - Höns - Hens									
			1-49	50-99	100- 199	200- 299	300- 399	400- 499	500- 599	600- 799	800- 999	
0.00 - 0.99 ha	1	-	231	32	8	9	6	2	-	1	4	2
	2	-	-	512	530	1080	1381	660	-	500	2587	1845
1.00 - 1.99 ha	1	20831	188	38	8	6	1	-	-	-	-	-
	2	-	-	525	517	865	220	-	-	-	-	-
2.00 - 2.99 ha	1	12707	238	43	10	10	-	-	1	1	-	1
	2	-	-	616	673	1431	-	-	440	500	-	800
3.00 - 4.99 ha	1	17730	2008	240	41	39	12	11	7	2	4	4
	2	-	-	3511	2674	4855	2688	3635	3000	1025	2532	3866
5.00 - 9.99 ha	1	26907	6129	646	125	70	33	14	27	16	15	40
	2	-	-	9076	8535	9025	7435	4450	11925	8530	10074	36223
10.00 - 14.99 ha	1	12867	8532	575	120	77	41	19	27	20	30	59
	2	-	-	8323	8349	9562	9500	6310	11625	10418	20002	54206
15.00 - 19.99 ha	1	6575	8551	515	85	69	23	20	21	19	21	58
	2	-	-	7942	5874	9110	5388	6333	9187	10145	14124	53079
20.00 - 24.99 ha	1	3910	7152	394	91	49	19	20	14	17	18	61
	2	-	-	6174	6280	6079	4609	6567	6021	9023	12214	55863
25.00 - 29.99 ha	1	2469	5570	262	59	37	15	16	16	9	17	29
	2	-	-	3814	4155	4936	3420	5420	7068	4714	11734	26437
30.00 - 39.99 ha	1	3039	6553	299	75	48	19	14	10	12	19	49
	2	-	-	5167	4947	6051	4526	4430	4305	6224	12732	45306
40.00 - 49.99 ha	1	1629	3183	125	57	22	13	6	13	8	12	19
	2	-	-	2145	3693	2853	3195	2073	5818	4241	8038	17418
50.00 - 74.99 ha	1	1781	2340	117	31	24	9	4	5	6	12	15
	2	-	-	1981	2154	3174	2167	1350	2226	3192	8176	14169
75.00 - 99.99 ha	1	601	506	22	11	7	4	4	3	1	2	9
	2	-	-	360	672	848	906	1410	1370	500	1330	8163
100.00- ha	1	412	317	17	9	5	1	-	3	2	2	3
	2	-	-	318	557	715	200	-	1340	1021	1554	2748
Yhteensä												
Sammanlagt	1	111458	51498	3325	730	472	196	130	147	114	156	349
Total	2	-	-	50464	49610	60584	45635	42638	64325	60033	105097	320123

1 = Tiloja-Lägenheter-Farms

2 = Kanoja-Höns-Hens

3) Sisältää 300 alle 1 peltotehtaan tilaa

3) Inkluderar 300 lägenheter med mindre än 1 ha åker

3) Includes 300 farms with less than 1 ha arable land

Kanoja - Höns - Hens								Yhteensä Samman- lagt Total	Kaikki tilat Alla lägenheter All farms	Peltosuuruusluokka Åkerstorleksgrupp Field area group	
1000- 1999	2000- 2999	3000- 3999	4000- 4999	5000- 5999	6000- 7999	8000- 9999	10000-				
1	-	3	-	1	-	-	-	69	300	1	0.00 - 0.99 ha
1410	-	9772	-	5500	-	-	-	25777	25777	2	
3	-	-	-	-	-	1	-	57	21076	1	1.00 - 1.99 ha
3385	-	-	-	-	-	8840	-	14352	14352	2	
3	1	-	-	-	-	-	-	70	13015	1	2.00 - 2.99 ha
3310	2000	-	-	-	-	-	-	9770	9770	2	
6	-	3	-	-	-	-	-	369	20107	1	3.00 - 4.99 ha
6572	-	10018	-	-	-	-	-	44376	44376	2	
44	12	4	1	-	-	-	-	1047	34083	1	5.00 - 9.99 ha
54010	28080	13877	4100	-	-	-	-	205340	205340	2	
86	22	6	3	2	-	-	-	1087	22486	1	10.00 - 14.99 ha
107114	49473	20211	13035	10100	-	-	-	338228	338228	2	
121	31	7	7	1	-	-	2	1000	16126	1	15.00 - 19.99 ha
162787	74047	24661	30428	5725	-	-	27537	446367	446367	2	
106	52	11	6	3	8	-	-	869	11931	1	20.00 - 24.99 ha
144056	122925	37032	26305	16000	54361	-	-	513509	513509	2	
90	54	16	3	1	3	1	-	628	8667	1	25.00 - 29.99 ha
123843	129822	53335	13485	5448	21083	8000	-	426714	426714	2	
130	88	29	11	2	6	3	1	815	10407	1	30.00 - 39.99 ha
179623	208153	97058	47739	10569	43408	28150	10080	718468	718468	2	
56	48	21	8	4	6	2	1	421	5233	1	40.00 - 49.99 ha
76903	117343	69611	36635	21240	41449	19169	13500	445324	445324	2	
65	67	26	17	12	7	3	2	422	4543	1	50.00 - 74.99 ha
86498	164891	88151	74334	63337	48343	26510	34732	625385	625385	2	
10	20	13	5	5	6	-	1	123	1230	1	75.00 - 99.99 ha
12465	48936	43731	20330	27711	44083	-	30100	242915	242915	2	
8	14	4	2	2	1	-	1	74	803	1	100.00- ha
9000	34298	13007	9767	11002	6750	-	30000	122277	122277	2	
729	409	143	63	33	37	10	8	7051	170007 3)	1	Yhteensä
970976	979968	480464	276158	176632	259477	90669	145949	4178802	4178802	2	Sammanlagt Total

9.9. Maatilojen ja lampaiden lukumäärä karjakoon mukaan maaseutuelinkeinopiireittäin 1.5.1995

9.9. Antal lantbrukslägenheter och får enligt besättningsstorlek och landsbygdsnäringsdistrikt 1.5.1995

9.9. Number of farms and sheep by herd size and Rural Business District 1.5.1995

Maaseutu- elinkeinopiiri Landsbygds- näringsdistrikt Rural Business District	Ei koti- eläimiä Inga husdjur No live- stock	Ei lampaista Inga får No sheep	Lampaista - Får - Sheep												Yhteensä Samman- lagt Total 100- 199	Kaikki tilat Alla lägenheterna All farms
			1-2	3-4	5-6	7-9	10-14	15-19	20-29	30-49	50-69	70-99				
Uudenmaan	1	8340	2646	33	32	18	24	62	37	41	67	30	19	43	406	11392
	2	-	-	56	113	98	187	730	609	971	2550	1780	1582	7671	16347	16347
Turun	1	8000	3847	30	24	30	23	40	24	32	58	20	18	36	335	12182
	2	-	-	46	85	164	184	467	404	780	2149	1192	1468	6504	13443	13443
Satakunnan	1	7507	3500	33	22	22	30	40	14	35	39	24	13	19	291	11298
	2	-	-	54	74	129	243	461	240	872	1467	1396	1102	3221	9259	9259
Hämeen	1	5468	2995	24	25	15	21	27	17	36	31	10	12	16	234	8697
	2	-	-	33	84	85	168	313	284	873	1198	628	891	2841	7398	7398
Kymen	1	6324	3609	41	41	31	26	44	34	44	46	21	11	14	353	10286
	2	-	-	64	139	172	213	524	574	1066	1744	1203	897	1932	8528	8528
Mikkelin	1	5913	3486	32	25	22	34	27	20	36	49	23	22	10	300	9699
	2	-	-	50	85	116	278	317	344	875	1922	1341	1820	1981	9129	9129
Pirkanmaan	1	7191	3107	49	27	22	18	44	31	38	34	22	22	23	330	10628
	2	-	-	82	97	118	148	498	521	905	1309	1257	1832	4446	11213	11213
Etelä-Pohjanmaan	1	10793	6533	58	50	36	25	48	34	70	68	28	23	50	490	17816
	2	-	-	90	177	192	192	555	569	1683	2495	1601	1901	7704	17159	17159
Vaasan	1	5020	2464	17	22	22	20	34	25	27	30	18	9	17	241	7725
	2	-	-	29	77	119	157	391	408	668	1136	1077	734	2366	7162	7162
Keski-Pohjanmaan	1	3216	3479	34	20	18	12	25	16	16	23	15	6	12	197	6892
	2	-	-	51	72	101	100	284	281	399	902	918	474	1882	5464	5464
Keski-Suomen	1	6656	3420	31	36	21	20	30	24	37	37	22	12	24	294	10370
	2	-	-	43	123	116	160	347	404	905	1422	1299	1003	3416	9238	9238
Kuopion	1	7430	4842	45	29	26	15	34	24	32	42	20	13	26	306	12578
	2	-	-	69	100	141	123	396	411	783	1555	1159	1117	3765	9619	9619
Pohjois-Karjalan	1	6243	3192	23	21	22	28	22	14	35	32	21	13	17	248	9683
	2	-	-	34	72	121	218	261	239	851	1273	1206	1058	2337	7670	7670
Kainuun	1	4682	1378	8	2	10	5	16	13	8	14	9	7	10	102	6162
	2	-	-	12	6	55	38	191	214	192	539	522	575	2307	4651	4651
Oulun	1	10597	3388	26	26	11	18	47	17	39	33	19	13	17	266	14251
	2	-	-	39	88	59	143	546	287	934	1219	1106	1108	2922	8451	8451
Lapin	1	7344	1647	16	10	10	14	25	17	40	30	23	12	17	214	9205
	2	-	-	23	36	53	119	293	292	994	1149	1332	978	2391	7660	7660
Ahvenanmaa	1	734	279	1	2	8	10	13	7	22	27	9	14	17	130	1143
	2	-	-	2	8	44	81	144	118	529	1009	543	1126	2618	6222	6222
Yhteensä																
Sammanlagt	1	111458	53812	501	414	344	343	578	368	588	660	334	239	368	4737	170007 3)
Total	2	-	-	777	1436	1883	2752	6718	6199	14280	25038	19560	19666	60304	158613	158613
Koko maa																
Hela landet																
Whole country																
1983	1	99715	101083	2083	1568	978	827	899	515	481	253	104	169	46	7923	208721
	2	-	-	3238	5412	5357	6509	10329	8553	11229	8396	4493	11027	8536	83079	83079
1986	1	102815	86807	1601	1173	793	697	734	405	382	226	99	152	25	6287	195909
	2	-	-	2503	4051	4313	5515	8512	6693	8886	7533	4272	9734	5080	67092	67092
1990	1	119405	74761	1360	831	615	686	712	464	528	284	181	305	129	6095	200261
	2	-	-	2094	2846	3359	5460	8279	7709	12521	9593	7943	20493	22961	103258	103258

1 = Tiloja-Lägenheter-Farms

2 = Lampaista-Får-Sheep

3) Sisältää 300 alle 1 peltöhehtaarin tilaa

3) Inkluderar 300 lägenheter med mindre än 1 ha åker

3) Includes 300 farms with less than 1 ha arable land

4) Luokkakajako muuttunut 1995

4) Klassindelningen ändrad 1995

4) Classification changed in 1995

9.10. Maatilojen ja hevosten lukumäärä karjakoon mukaan maaseutuelinkeinopiireittäin 1.5.1995

9.10. Antal lantbrukslägenheter och hästar enligt besättningsstorlek och landsbygdsnäringsdistrikt 1.5.1995

9.10. Number of farms and horses by herd size and Rural Business District 1.5.1995

Maaseutu- elinkeinopiiri Landsbygds- näringsdistrikt <i>Rural Business District</i>	Ei koti- eläimiä Inga husdjur <i>No live- stock</i>	Ei hevosia Inga hästar <i>No horses</i>	Hevosia - Hästar - Horses									Yhteensä Samman- lagt <i>Total</i>	Kaikki tilat Alla lägenheter <i>All farms</i>
			1	2	3	4	5	6	7-9	10-			
Uudenmaan	1	8340	2393	176	114	82	72	41	34	61	79	659	11392
	2	-	-	176	228	246	288	205	204	465	1341	3153	3153
Turun	1	8000	3772	135	97	51	38	19	15	27	28	410	12182
	2	-	-	135	194	153	152	95	90	208	440	1467	1467
Satakunnan	1	7507	3360	127	112	61	29	25	20	32	25	431	11298
	2	-	-	127	224	183	116	125	120	250	378	1523	1523
Hämeen	1	5468	2856	121	76	41	31	18	19	35	32	373	8697
	2	-	-	121	152	123	124	90	114	262	672	1658	1658
Kymen	1	6324	3457	159	109	74	52	22	22	38	29	505	10286
	2	-	-	159	218	222	208	110	132	293	430	1772	1772
Mikkelin	1	5913	3333	167	86	63	42	28	20	25	22	453	9699
	2	-	-	167	172	189	168	140	120	191	345	1492	1492
Pirkanmaan	1	7191	2926	160	104	74	38	31	25	34	45	511	10628
	2	-	-	160	208	222	152	155	150	264	723	2034	2034
Etelä-Pohjanmaan	1	10793	6271	253	188	116	67	35	25	35	33	752	17816
	2	-	-	253	376	348	268	175	150	275	511	2356	2356
Vaasan	1	5020	2453	80	56	41	18	17	11	15	14	252	7725
	2	-	-	80	112	123	72	85	66	120	199	857	857
Keski-Pohjanmaan	1	3216	3270	133	96	60	33	21	15	30	18	406	6892
	2	-	-	133	192	180	132	105	90	234	235	1301	1301
Keski-Suomen	1	6656	3162	173	117	77	46	45	20	35	39	552	10370
	2	-	-	173	234	231	184	225	120	268	578	2013	2013
Kuopion	1	7430	4572	215	117	72	46	41	23	30	32	576	12578
	2	-	-	215	234	216	184	205	138	233	507	1932	1932
Pohjois-Karjalan	1	6243	3025	157	89	48	32	26	20	20	23	415	9683
	2	-	-	157	178	144	128	130	120	153	299	1309	1309
Kainuun	1	4682	1338	47	26	25	17	9	5	6	7	142	6162
	2	-	-	47	52	75	68	45	30	49	89	455	455
Oulun	1	10597	3206	148	108	74	33	24	17	20	24	448	14251
	2	-	-	148	216	222	132	120	102	163	413	1516	1516
Lapin	1	7344	1622	74	70	32	25	15	7	9	7	239	9205
	2	-	-	74	140	96	100	75	42	67	94	688	688
Ahvenanmaa	1	734	365	10	18	2	8	1	1	1	3	44	1143
	2	-	-	10	36	6	32	5	6	9	39	143	143
Yhteensä Sammanlagt Total	1	111458	51381	2335	1583	993	627	418	299	453	460	7168	170007 3)
	2	-	-	2335	3166	2979	2508	2090	1794	3504	7293	25669	25669
Koko maa Hela landet Whole country													
1980	1	113503	103412	10640	1147	474	203	118	90	109	87	12868	229783
	2	-	-	10640	2294	1422	812	590	540	852	1478	18628	18628
1983	1	99715	99088	7257	1207	543	325	176	120	163	127	9918	208721
	2	-	-	7257	2414	1629	1300	880	720	1252	2049	17501	17501
1986	1	102815	85652	4561	1123	647	352	204	141	223	191	7442	195909
	2	-	-	4561	2246	1941	1408	1020	846	1733	3237	16992	16992
1990	1	119405	72984	3702	1479	834	519	344	213	381	400	7872	200261
	2	-	-	3702	2958	2502	2076	1720	1278	2976	7403	24615	24615

1 = Tiloja-Lägenheter-Farms

2 = Hevosia-Hästar-Horses

3) Sisältää 300 alle 1 peltohehtaarin tilaa

3) Inkluderar 300 lägenheter med mindre än 1 ha åker

3) Includes 300 farms with less than 1 ha arable land

10.1. Kotieläintuotantoon erikoistuminen maaseutuelinkeinopiireittäin 1.5.1995 (tilojen lukumäärä)

10.1. Specialiseringen på animalieproduktionen enligt landsbygdsnäringsdistrikt 1.5.1995
(lägenheternas antal)

10.1. Specialization of animal production by Rural Business District 1.5.1995 (number of farms)

Maaseutu- elinkeinopiiri Landsbygds- näringsdistrikt Rural Business District		Lypsy- lehmiiä Mjölkkor Dairy cows A	Sikoja Svin Pigs B	Kanoja Höns Hens C	Muita Övriga Others D	A+B	A+C	A+D	B+C
Uudenmaan	kpl, st, no	985	240	176	1094	18	87	96	17
	%	32.3	7.9	5.8	35.8	0.6	2.9	3.1	0.6
Turun	kpl, st, no	784	1077	852	684	45	108	64	153
	%	18.7	25.8	20.4	16.4	1.1	2.6	1.5	3.7
Satakunnan	kpl, st, no	1206	705	326	833	92	84	131	85
	%	31.8	18.6	8.6	22.0	2.4	2.2	3.5	2.2
Hämeen	kpl, st, no	1347	346	111	865	20	152	102	26
	%	41.7	10.7	3.4	26.8	0.6	4.7	3.2	0.8
Kymen	kpl, st, no	1784	303	84	1044	33	192	173	23
	%	45.0	7.6	2.1	26.4	0.8	4.8	4.4	0.6
Mikkelin	kpl, st, no	1948	117	62	956	14	216	158	20
	%	51.5	3.1	1.6	25.3	0.4	5.7	4.2	0.5
Pirkanmaan	kpl, st, no	1542	209	108	1010	28	89	142	20
	%	44.9	6.1	3.1	29.4	0.8	2.6	4.1	0.6
Etelä-Pohjanmaan	kpl, st, no	3440	934	261	1500	105	93	254	71
	%	49.0	13.3	3.7	21.4	1.5	1.3	3.6	1.0
Vaasan	kpl, st, no	913	472	358	578	37	38	82	40
	%	33.8	17.4	13.2	21.4	1.4	1.4	3.0	1.5
Keski-Pohjanmaan	kpl, st, no	2437	139	17	688	14	34	254	4
	%	66.3	3.8	0.5	18.7	0.4	0.9	6.9	0.1
Keski-Suomen	kpl, st, no	1756	177	86	1131	14	113	171	8
	%	47.3	4.8	2.3	30.5	0.4	3.0	4.6	0.2
Kuopion	kpl, st, no	3240	162	49	1110	8	123	277	3
	%	62.9	3.1	1.0	21.6	0.2	2.4	5.4	0.1
Pohjois-Karjalan	kpl, st, no	2005	86	34	859	6	82	173	6
	%	58.3	2.5	1.0	25.0	0.2	2.4	5.0	0.2
Kainuun	kpl, st, no	978	15	10	356	3	12	65	-
	%	66.1	1.0	0.7	24.1	0.2	0.8	4.4	-
Oulun	kpl, st, no	2230	67	21	1002	5	38	180	3
	%	61.0	1.8	0.6	27.4	0.1	1.0	4.9	0.1
Lapin	kpl, st, no	1167	15	1	509	4	10	113	1
	%	62.7	0.8	0.1	27.4	0.2	0.5	6.1	0.1
Ahvenanmaa	kpl, st, no	119	5	23	158	1	29	17	1
	%	29.1	1.2	5.6	38.6	0.2	7.1	4.2	0.2
Yhteensä									
Sammanlagt	kpl, st, no	27881	5069	2579	14377	447	1500	2452	481
Total	%	47.6	8.7	4.4	24.6	0.8	2.6	4.2	0.8

A Lypsylehmiiä = Lypsylehmien lisäksi tilalla voi olla myös muita nautoja

A Mjölkkor = Förutom mjölkkor kan också andra nötkreatur finnas på lägenheten

A Dairy cows = May include other cattle

B Sikoja = Emakoita, karjuja, lihasikoja, porsaita

B Svin = Galtar, suggor, köttsvin, grisar

B Pigs = Boars, sows, pigs, piglets

B+D	C+D	A+B+C	A+B+D	A+C+D	B+C+D	A+B+C+D	Yhteensä Samman- lagt Total		Maaseutu- elinkeinopiiri Landsbyggs- näringsdistrikt Rural Business District
53	208	6	9	36	24	3	3052	kpl, st, no	Uudenmaan
1.7	6.8	0.2	0.3	1.2	0.8	0.1	100	%	
123	177	14	7	25	58	11	4182	kpl, st, no	Turun
2.9	4.2	0.3	0.2	0.6	1.4	0.3	100	%	
94	117	22	10	32	46	8	3791	kpl, st, no	Satakunnan
2.5	3.1	0.6	0.3	0.8	1.2	0.2	100	%	
58	136	11	2	35	14	4	3229	kpl, st, no	Hämeen
1.8	4.2	0.3	0.1	1.1	0.4	0.1	100	%	
56	168	12	9	49	28	4	3962	kpl, st, no	Kymen
1.4	4.2	0.3	0.2	1.2	0.7	0.1	100	%	
26	161	11	4	71	15	7	3786	kpl, st, no	Mikkelin
0.7	4.3	0.3	0.1	1.9	0.4	0.2	100	%	
42	154	2	10	46	28	7	3437	kpl, st, no	Pirkanmaan
1.2	4.5	0.1	0.3	1.3	0.8	0.2	100	%	
139	123	11	11	38	36	7	7023	kpl, st, no	Etelä-Pohjanmaan
2.0	1.8	0.2	0.2	0.5	0.5	0.1	100	%	
83	71	4	4	9	14	2	2705	kpl, st, no	Vaasan
3.1	2.6	0.1	0.1	0.3	0.5	0.1	100	%	
23	21	3	2	34	5	1	3676	kpl, st, no	Keski-Pohjanmaan
0.6	0.6	0.1	0.1	0.9	0.1	0.0	100	%	
23	154	6	5	55	11	4	3714	kpl, st, no	Keski-Suomen
0.6	4.1	0.2	0.1	1.5	0.3	0.1	100	%	
27	95	3	8	30	9	4	5148	kpl, st, no	Kuopion
0.5	1.8	0.1	0.2	0.6	0.2	0.1	100	%	
10	119	-	3	48	7	2	3440	kpl, st, no	Pohjois-Karjalan
0.3	3.5	-	0.1	1.4	0.2	0.1	100	%	
6	18	2	-	12	1	2	1480	kpl, st, no	Kainuun
0.4	1.2	0.1	-	0.8	0.1	0.1	100	%	
17	50	2	6	25	3	5	3654	kpl, st, no	Oulun
0.5	1.4	0.1	0.2	0.7	0.1	0.1	100	%	
1	26	-	1	12	-	1	1861	kpl, st, no	Lapin
0.1	1.4	-	0.1	0.6	-	0.1	100	%	
7	39	-	2	6	1	1	409	kpl, st, no	Ahvenanmaa
1.7	9.5	-	0.5	1.5	0.2	0.2	100	%	
788	1837	109	93	563	300	73	58549	kpl, st, no	Yhteensä
1.3	3.1	0.2	0.2	1.0	0.5	0.1	100	%	Sammanlagt
									Total

C Kanoja = Kukkoja, kanoja, kananpoikasia, broilereita

C Höns = Tuppar, höns, kycklingar, broilar

C Hens = Cockerels, hens, chickens, broilers

D Muita = Emo- ja imettäjälehmä, hiehoja, sonneja, vasikoita, muuta siipikarja kuin kanoja, lampaita, vuohia, hevosia

D Övriga = Di- och amkor, kvigor, tjurar, kalvar, annat fjäderfä än höns, får, getter, hästar

D Others = Suckler cows, heifers, bulls, calves, poultry other than hens sheep, goats, horses

10.2. Kotieläintuotantoon erikoistuminen peltosuuruusluokittain 1.5.1995 (tilojen lukumäärä)

10.2. Specialiseringen på animalieproduktionen enligt åkerstorleksgrupp 1.5.1995 (lägenheternas antal)

10.2. Specialization of animal production by field area group 1.5.1995 (number of farms)

Peltosuuruusluokka Åkerstorleksgrupp Field area group		Lypsy- lehmä Mjölkkor Dairy cows A	Sikoja Svin Pigs B	Kanoja Höns Hens C	Muita Övriga Others D	A+B	A+C	A+D	B+C	B+D
0.00 - 0.99 ha	kpl, st, no	26	34	52	142	-	3	3	3	3
	%	8.7	11.3	17.3	47.3	-	1.0	1.0	1.0	1.0
1.00 - 1.99 ha	kpl, st, no	21	14	24	144	-	3	-	2	4
	%	8.6	5.7	9.8	58.8	-	1.2	-	0.8	1.6
2.00 - 2.99 ha	kpl, st, no	27	8	27	188	1	3	4	-	3
	%	8.8	2.6	8.8	61.0	0.3	1.0	1.3	-	1.0
3.00 - 4.99 ha	kpl, st, no	318	58	120	1567	-	32	36	6	16
	%	13.4	2.4	5.0	65.9	-	1.3	1.5	0.3	0.7
5.00 - 9.99 ha	kpl, st, no	2487	245	327	3078	26	200	200	24	57
	%	34.7	3.4	4.6	42.9	0.4	2.8	2.8	0.3	0.8
10.00 - 14.99 ha	kpl, st, no	4730	487	354	2827	44	251	333	63	71
	%	49.2	5.1	3.7	29.4	0.5	2.6	3.5	0.7	0.7
15.00 - 19.99 ha	kpl, st, no	5308	661	312	2004	61	292	372	50	95
	%	55.6	6.9	3.3	21.0	0.6	3.1	3.9	0.5	1.0
20.00 - 24.99 ha	kpl, st, no	4586	676	291	1269	79	228	387	62	108
	%	57.2	8.4	3.6	15.8	1.0	2.8	4.8	0.8	1.3
25.00 - 29.99 ha	kpl, st, no	3539	596	223	925	57	176	321	56	97
	%	57.1	9.6	3.6	14.9	0.9	2.8	5.2	0.9	1.6
30.00 - 39.99 ha	kpl, st, no	3900	949	336	1019	86	178	400	74	129
	%	52.9	12.9	4.6	13.8	1.2	2.4	5.4	1.0	1.8
40.00 - 49.99 ha	kpl, st, no	1687	580	188	543	40	68	199	56	85
	%	46.8	16.1	5.2	15.1	1.1	1.9	5.5	1.6	2.4
50.00 - 74.99 ha	kpl, st, no	1019	560	212	444	30	53	152	52	78
	%	36.9	20.3	7.7	16.1	1.1	1.9	5.5	1.9	2.8
75.00 - 99.99 ha	kpl, st, no	156	151	75	124	13	9	27	18	15
	%	24.8	24.0	11.9	19.7	2.1	1.4	4.3	2.9	2.4
100.00- ha	kpl, st, no	77	50	38	103	10	4	18	15	27
	%	19.7	12.8	9.7	26.3	2.6	1.0	4.6	3.8	6.9
Yhteensä										
Sammanlagt	kpl, st, no	27881	5069	2579	14377	447	1500	2452	481	788
Total	%	47.6	8.7	4.4	24.6	0.8	2.6	4.2	0.8	1.3

A Lypsylehmiä = Lypsylehmien lisäksi tilalla voi olla myös muita nautoja

A Mjölkkor = Förutom mjölkkor kan också andra nötkreatur finnas på lägenheten

A Dairy cows = May include other cattle

B Sikoja = Emakoita, karjuja, lihasikoja, porsaita

B Svin = Galtar, suggor, köttsvin, grisar

B Pigs = Boars, sows, pigs, piglets

C+D	A+B+C	A+B+D	A+C+D	B+C+D	A+B+C+D	Yhteensä Samman- lagt Total		Peltosuuruusluokka Åkerstorleksgrupp Field area group
32	-	1	-	1	-	300	kpl, st, no	0.00 - 0.99 ha
10.7	-	0.3	-	0.3	-	100	%	
30	-	-	-	3	-	245	kpl, st, no	1.00 - 1.99 ha
12.2	-	-	-	1.2	-	100	%	
42	1	-	3	-	1	308	kpl, st, no	2.00 - 2.99 ha
13.6	0.3	-	1.0	-	0.3	100	%	
191	-	1	17	11	4	2377	kpl, st, no	3.00 - 4.99 ha
8.0	-	0.0	0.7	0.5	0.2	100	%	
439	14	1	52	23	3	7176	kpl, st, no	5.00 - 9.99 ha
6.1	0.2	0.0	0.7	0.3	0.0	100	%	
299	13	5	90	43	9	9619	kpl, st, no	10.00 - 14.99 ha
3.1	0.1	0.1	0.9	0.4	0.1	100	%	
215	20	15	97	44	5	9551	kpl, st, no	15.00 - 19.99 ha
2.3	0.2	0.2	1.0	0.5	0.1	100	%	
161	14	10	109	32	9	8021	kpl, st, no	20.00 - 24.99 ha
2.0	0.2	0.1	1.4	0.4	0.1	100	%	
96	11	7	62	27	5	6198	kpl, st, no	25.00 - 29.99 ha
1.5	0.2	0.1	1.0	0.4	0.1	100	%	
148	13	11	74	39	12	7368	kpl, st, no	30.00 - 39.99 ha
2.0	0.2	0.1	1.0	0.5	0.2	100	%	
76	9	7	31	27	8	3604	kpl, st, no	40.00 - 49.99 ha
2.1	0.2	0.2	0.9	0.7	0.2	100	%	
74	11	13	18	36	10	2762	kpl, st, no	50.00 - 74.99 ha
2.7	0.4	0.5	0.7	1.3	0.4	100	%	
18	1	6	4	9	3	629	kpl, st, no	75.00 - 99.99 ha
2.9	0.2	1.0	0.6	1.4	0.5	100	%	
16	2	16	6	5	4	391	kpl, st, no	100.00- ha
4.1	0.5	4.1	1.5	1.3	1.0	100	%	
1837	109	93	563	300	73	58549	kpl, st, no	Yhteensä Sammanlagt
3.1	0.2	0.2	1.0	0.5	0.1	100	%	Total

C Kanoja = Kukkoja, kanoja, kananpoikasia, broilereita

C Höns = Tuppar, höns, kycklingar, broilrar

C Hens = Cockerels, hens, chickens, broilers

D Muita = Emo- ja imettäjälehmii, hiehoja, sonneja, vasikoita, muuta siipikarja kuin kanoja, lampaista, vuohia, hevosia

D Övriga = Di- och amkor, kvigor, tjurar, kalvar, annat fjäderfä än höns, får, getter, hästar

D Others = Suckler cows, heifers, bulls, calves, poultry other than hens sheep, goats, horses

11.1. Yksityishenkilöiden omistamien maatilojen ja lypsylehmien lukumäärä karjakuon ja viljelijän iän mukaan 1.5.1995

11.1. Antal lantbrukslägenheter i privat ägo och mjölkkor enligt odlarens ålder och besättningsstorlek 1.5.1995

11.1. Number of privately owned farms and dairy cows by herd size and age of the operator 1.5.1995

Viljelijän ikä, vuotta Odlarens ålder, år Farmers age, years	Ei koti- eläimiä Inga husdjur No live- stock	Ei lypsy- lehmä Inga mjölkkor No dairy cows	Lypsylehmiä - Mjölkkor - Dairy cows							
			1	2	3	4	5-6	7-9	10-14	
-14	1	27	8	-	-	-	-	-	-	2
	2	-	-	-	-	-	-	-	-	22
15-19	1	98	39	2	-	1	3	-	6	11
	2	-	-	2	-	3	12	-	47	134
20-24	1	531	268	5	1	1	4	27	86	118
	2	-	-	5	2	3	16	151	700	1411
25-29	1	1647	1137	17	11	10	29	109	305	594
	2	-	-	17	22	30	116	611	2469	7073
30-34	1	3703	2255	42	19	18	35	209	607	1199
	2	-	-	42	38	54	140	1180	4952	14376
35-39	1	5596	3095	46	27	29	36	221	709	1418
	2	-	-	46	54	87	144	1242	5706	17032
40-44	1	7794	3485	66	28	39	70	271	757	1387
	2	-	-	66	56	117	280	1517	6128	16500
45-49	1	10561	4151	70	40	52	78	420	1017	1633
	2	-	-	70	80	156	312	2338	8199	19438
50-54	1	8515	3132	75	44	74	98	414	895	1360
	2	-	-	75	88	222	392	2306	7194	16154
55-59	1	8780	2240	80	43	60	118	353	772	1012
	2	-	-	80	86	180	472	1967	6176	12038
60-64	1	9431	1541	107	51	63	114	310	581	574
	2	-	-	107	102	189	456	1728	4623	6710
65-69	1	9585	745	71	50	37	49	133	207	174
	2	-	-	71	100	111	196	733	1627	2013
70-	1	16937	463	49	46	30	39	70	72	76
	2	-	-	49	92	90	156	381	559	878
Tuntematon Okänt Unknown	1	217	19	-	1	-	-	5	2	-
	2	-	-	-	2	-	-	29	16	-
Yhteensä Sammanlagt Total	1	83422	22578	630	361	414	673	2542	6016	9558
	2	-	-	630	722	1242	2692	14183	48396	113779

1 = Tiloja-Lägenheter-Farms

2 = Lypsylehmiä-Mjölkkor-Dairy cows

Lypsylehmiä - Mjölkkor - Dairy cows							Yhteensä Samman- lagt Total	Kaikki tilat Alla lägenheter All farms	Viljelijän ikä, vuotta Odlarens ålder, år Farmers age, years	
15-19	20-29	30-39	40-49	50-74	75-99	100-				
-	-	-	-	-	-	-	2	37	1	-14
-	-	-	-	-	-	-	22	22	2	
6	1	-	-	-	-	-	30	167	1	15-19
93	20	-	-	-	-	-	311	311	2	
92	26	-	-	-	-	-	360	1159	1	20-24
1539	572	-	-	-	-	-	4399	4399	2	
444	155	12	1	2	-	-	1689	4473	1	25-29
7412	3477	382	41	108	-	-	21758	21758	2	
885	404	27	1	1	-	1	3448	9406	1	30-34
14765	9012	882	40	67	-	116	45664	45664	2	
983	424	30	2	2	1	-	3928	12619	1	35-39
16400	9519	991	88	106	82	-	51497	51497	2	
919	449	35	7	3	2	-	4033	15312	1	40-44
15329	10112	1156	318	171	179	-	51929	51929	2	
1069	522	33	3	3	-	1	4941	19653	1	45-49
17773	11687	1071	125	181	-	105	61535	61535	2	
871	397	36	6	2	-	1	4273	15920	1	50-54
14563	8950	1169	251	106	-	120	51590	51590	2	
509	251	24	6	-	1	-	3229	14249	1	55-59
8499	5618	786	267	-	79	-	36248	36248	2	
282	96	19	1	-	-	-	2198	13170	1	60-64
4671	2207	608	41	-	-	-	21442	21442	2	
60	28	2	-	-	-	-	811	11141	1	65-69
995	635	62	-	-	-	-	6543	6543	2	
20	5	-	-	-	-	-	407	17807	1	70-
327	107	-	-	-	-	-	2639	2639	2	
2	2	-	-	-	-	-	12	248	1	Tuntematon
34	42	-	-	-	-	-	123	123	2	Okänt Unknown
6142	2760	218	27	13	4	3	29361	135361	1	Yhteensä
102400	61958	7107	1171	739	340	341	355700	355700	2	Sammanlagt Total

11.2. Yksityishenkilöiden omistamien maatilojen ja lihasikojen (yli 50 kg) lukumäärä karjakkoon ja viljelijän iän mukaan 1.5.1995

11.2. Antal lantbrukslägenheter i privat ägo och gödsvin (över 50 kg) enligt odlarens ålder och besättningsstorlek 1.5.1995

11.2. Number of privately owned farms and pigs (over 50 kg) by herd size and age of the operator 1.5.1995

Viljelijän ikä, vuotta Odlarens ålder, år Farmers age, years	Ei koti- eläimiä Inga husdjur No live- stock	Ei sikoja > 50 kg Inga svin > 50 kg No pigs > 50 kg	Sikoja (yli 50 kg) - Svin (över 50 kg) - Pigs (over 50 kg)							
			1-2	3-9	10-19	20-49	50-99	100- 199	200- 299	
-14	1	27	9	1	-	-	-	-	-	-
	2	-	-	2	-	-	-	-	-	-
15-19	1	98	62	-	3	-	2	1	1	-
	2	-	-	-	20	-	52	71	171	-
20-24	1	531	559	2	12	10	13	13	9	7
	2	-	-	3	74	152	494	776	1282	1696
25-29	1	1647	2541	29	44	35	62	45	38	15
	2	-	-	44	241	478	1988	3242	5265	3640
30-34	1	3703	5057	62	138	90	120	88	85	31
	2	-	-	89	743	1203	3924	6244	11833	7255
35-39	1	5596	6263	82	157	96	133	124	88	53
	2	-	-	126	859	1325	4209	9067	12213	12747
40-44	1	7794	6729	71	163	108	134	119	89	58
	2	-	-	107	963	1446	4306	8414	12436	14278
45-49	1	10561	8133	81	159	114	161	185	131	69
	2	-	-	124	870	1641	5291	12877	18251	16463
50-54	1	8515	6621	85	143	91	123	136	110	40
	2	-	-	132	725	1246	4043	9912	15454	9627
55-59	1	8780	4944	66	102	67	82	77	64	31
	2	-	-	100	547	933	2533	5543	9389	7568
60-64	1	9431	3446	37	62	46	50	43	32	13
	2	-	-	57	335	636	1659	3146	4423	3361
65-69	1	9585	1443	16	46	16	16	11	2	2
	2	-	-	27	246	224	503	711	281	561
70-	1	16937	835	11	7	4	6	3	4	-
	2	-	-	15	33	63	176	219	665	-
Tuntematon										
Okänt	1	217	29	-	-	1	1	-	-	-
Unknown	2	-	-	-	-	10	38	-	-	-
Yhteensä										
Sammanlagt	1	83422	46671	543	1036	678	903	845	653	319
Total	2	-	-	826	5656	9357	29216	60222	91663	77196

1 = Tiloja-Lägenheter-Farms

2 = Sikoja-Svin-Pigs

300-399	400-499	500-599	600-799	800-999	1000-1999	Yhteensä Samman- lagt Total	Kaikki tilat Alla lägen- heter All farms	Viljelijän ikä, vuotta Odlarens ålder, år Farmers age, years
-	-	-	-	-	-	1	37	1
-	-	-	-	-	-	2	2	2
-	-	-	-	-	-	7	167	1
-	-	-	-	-	-	314	314	2
2	1	-	-	-	-	69	1159	1
654	453	-	-	-	-	5584	5584	2
11	5	-	1	-	-	285	4473	1
3661	2223	-	600	-	-	21382	21382	2
13	9	5	3	1	1	646	9406	1
4410	3895	2708	2115	829	1300	46548	46548	2
15	5	4	2	-	1	760	12619	1
4882	2229	2104	1464	-	1107	52332	52332	2
26	13	6	2	-	-	789	15312	1
8644	5666	3168	1345	-	-	60773	60773	2
40	13	3	2	1	-	959	19653	1
13336	5773	1532	1311	987	-	78456	78456	2
32	10	6	5	2	1	784	15920	1
10719	4215	3249	3649	1708	1026	65705	65705	2
16	9	3	3	3	2	525	14249	1
5476	4055	1667	2301	2606	2351	45069	45069	2
4	1	2	2	1	-	293	13170	1
1289	461	1083	1313	800	-	18563	18563	2
2	1	-	-	1	-	113	11141	1
624	430	-	-	990	-	4597	4597	2
-	-	-	-	-	-	35	17807	1
-	-	-	-	-	-	1171	1171	2
-	-	-	-	-	-	2	248	1
-	-	-	-	-	-	48	48	2
161	67	29	20	9	5	5268	135361	1
53695	29400	15511	14098	7920	5784	400544	400544	2

Tuntematon
Okänt
Unknown

Yhteensä
Sammanlagt
Total

Lomake on toimitettava maatilan sijaintikunnan maaseutu-
ellinkelnoviranomaiselle viimeistään 15.5.1995. Lukekaa
ohjeet ennen lomakkeen täyttämistä. Korjatkaa virheet ja
merkitkää puuttuvat tiedot.

Viranomaisen vastaanottomerkinnät

Lomake vastaanotettu, pvm.	Dnro
Tilatunnus	

MAATILAA KOSKEVAT PERUSTIEDOT

Maatilan yritys nimi (ks. ohjeet)	Päätilan sijaintikunta	Kuntanumero	Kuntaosa
Jakeluosoite	Päätilan kiinteistötunnus	Maatilan arvonlisäverotunnus	
Postinumero ja -toimipaikka	Verohallinnon maatilatunnus	MK-karjanumero (päätilan)	
Maatilan päätuotantosuunta	Päätilan nimi		

VILJELIJÄÄ / VILJELIJOITÄ KOSKEVAT TIEDOT

Ensisijainen viljelijä (sukunimi, etunimi)	Muu viljelijä (sukunimi, etunimi)		
Jakeluosoite	Jakeluosoite		
Postinumero ja -toimipaikka	Postinumero ja -toimipaikka		
Henkilötunnus	Liike- ja yhteisötunnus	Henkilötunnus	Liike- ja yhteisötunnus
Verotuskunta	Kieli <input type="checkbox"/> 1 Suomi <input type="checkbox"/> 2 Ruotsi	Verotuskunta	Kieli <input type="checkbox"/> 1 Suomi <input type="checkbox"/> 2 Ruotsi
Juridinen muoto (ks. ohjeet)	Puhelinnumero (myös suunta)	Juridinen muoto (ks. ohjeet)	Puhelinnumero (myös suunta)
Pankkiyhteys (rahalaitoksen nimi ja tilinumero)			

OMISTAJAA / OMISTAJIA KOSKEVAT TIEDOT

Omistusmuoto: omistaja on (ks. ohjeet)			
Ensimmäinen omistaja (sukunimi, etunimi)	Toinen omistaja (sukunimi, etunimi)		
Jakeluosoite	Jakeluosoite		
Postinumero ja -toimipaikka	Postinumero ja -toimipaikka		
Henkilötunnus	Liike- ja yhteisötunnus	Henkilötunnus	Liike- ja yhteisötunnus
Kieli <input type="checkbox"/> 1 Suomi <input type="checkbox"/> 2 Ruotsi	Puhelinnumero (myös suunta)	Kieli <input type="checkbox"/> 1 Suomi <input type="checkbox"/> 2 Ruotsi	Puhelinnumero (myös suunta)

MAANKÄYTTÖLAJIEN PINTA-ALAT

	Kesä 1994 ha, a	15.5.1995 ha, a		Kesä 1994 ha, a	15.5.1995 ha, a
Omaa peltoa ja puutarhaa			Omaa luonnonlaidunta ja -niittyä		
Tilalle vuokrattu peltoa			Tilalle vuokrattu luonnonlaidunta ja -niittyä		
Tilalta poisvuokrattu peltoa			Tilalta poisvuokrattu luonnonlaidunta ja -niittyä		
Peltoa hallinnassa			Luonnonlaidunta ja -niittyä hallinnassa		
- josta viljelyksessä			- josta käytössä		
Metsämaata (I-IV veroluokat)			Tonttimaata (ml. rakennuspaikka)		
Tie-, kitu- ja joutomaata			Muita käyttöalueita		
TIKE tilasto 15.95			Omaa maata yhteensä		

<input type="checkbox"/> Tilalla ei ole kotieläimiä		<input type="checkbox"/> Tilalla on seuraavat kotieläimet				
Lypsylehmät Lypsylehmät 24 kk ja yli		kpl		Lihasiat, elopaino 50 kg ja yli Elopaino 50 kg – alle 80 kg		kpl
Poikineet lypsylehmähiehot alle 24 kk				Elopaino 80 kg – alle 110 kg		
Emolehmät Emolehmät 24 kk ja yli				Elopaino 110 kg ja yli		
Poikineet emolehmähiehot alle 24 kk				Emakot ja siitoskarjut, elopaino 50 kg ja yli Tiineet, vähintään kerran porsineet emakot		
Sonnit Alle 6 kk		Teuraaksi	Siitokseen/ jalostukseen	Tiineet, porsimattomat emakot (ensikot)		
		kpl	kpl	Ei tiineet, vähintään kerran porsineet emakot		
6 kk – alle 8 kk				Muut emakot		
8 kk – alle 12 kk				Siitoskarjut		
12 kk – alle 16 kk				Siat, elopaino alle 50 kg Lihasiat, elopaino 20 kg – alle 50 kg		
16 kk – alle 21 kk				Muut siat, elopaino 20 kg – alle 50 kg		
21 kk – alle 24 kk				Porsaat, elopaino alle 20 kg (alle 10 viikkoa)		
24 kk ja yli				Siipikarja Munivat kanat 20 viikkoa ja yli (pl. broileremot)		
Lehmävasikat Alle 6 kk		Teuraaksi	Emo- lehmiksi	Lypsy- lehmiksi	Kukat 20 viikkoa ja yli	
		kpl	kpl	kpl	Broileremot 20 viikkoa ja yli	
6 kk – alle 12 kk					Broilerit	
Hiehot 12 kk – alle 24 kk (ei poikineet)					Kananpoikaset alle 20 viikkoa (pl. kukot ja broilerit)	
24 kk ja yli (ei poikineet)					Emoankat 25 viikkoa aja yli	
Lampaat Uuhet 12 kk ja yli			Lihan- tuotantoon	Maidon- tuotantoon	Muut ankat	
			kpl	kpl	Emokalkkunat 29 viikkoa ja yli	
Karitsoineet uuhet alle 12 kk					Muut kalkkunat	
Tiineet uuhet alle 12 kk					Emohanhet 30 viikkoa ja yli	
Muut uuhet alle 12 kk (karitsat)					Muut hanhet	
Pässit (kaikenikäiset)					Muu siipikarja, mikä (erittele)	
Vuohet Kutut 12 kk ja yli			Maidon- tuotantoon	Lihan- tuotantoon		
Karitsoineet kutut alle 12 kk			kpl			
Tiineet kutut alle 12 kk						
Muut kutut alle 12 kk						
Pukit (kaikenikäiset)						
Hevoset Varsat alle 6 kk		Suomen- hevoset	Lämminveri- hevoset	Ponit	Muut hevoset	Muut eläimet Mehiläisyhdyskunnat
Varsat 6 kk – alle 12 kk		kpl	kpl	kpl	kpl	Kanit
Siitostammat 1 vuoden ja yli						Porot
Muut hevoset 1 vuoden – alle 3 vuoden						
Muut hevoset 3 vuotta ja yli						

Tilan maitokiintiö <input type="checkbox"/> on määrätty, litraa <input type="checkbox"/> ei maitokiintiötä	Onko tila maidon tarkkailutila <input type="checkbox"/> kyllä <input type="checkbox"/> ei	Jos on, niin karjan keskituotos vuonna 1994 litraa
---	--	---

VILJELIJÄÄ / VILJELIJÖITÄ KOSKEVAT LISÄTIEDOT

Ensisijainen viljelijä		Muu viljelijä	
Perehtyneisyys maatalouteen	Saako eläkettä	Perehtyneisyys maatalouteen	Saako eläkettä
<input type="checkbox"/> 1 Ei perehtynyt	<input type="checkbox"/> 1 Kyllä <input type="checkbox"/> 2 Ei	<input type="checkbox"/> 1 Ei perehtynyt	<input type="checkbox"/> 1 Kyllä <input type="checkbox"/> 2 Ei
<input type="checkbox"/> 2 Perehtynyt kotitilalla	Jos kyllä, niin eläketyyppi	<input type="checkbox"/> 2 Perehtynyt kotitilalla	Jos kyllä, niin eläketyyppi
<input type="checkbox"/> 3 Itsenäisenä viljelijänä	<input type="checkbox"/> 1 Sukupolvenvaihdoseläke	<input type="checkbox"/> 3 Itsenäisenä viljelijänä	<input type="checkbox"/> 1 Sukupolvenvaihdoseläke
<input type="checkbox"/> 4 Koulutus alle 2 vuotta	<input type="checkbox"/> 2 Luopumiseläke	<input type="checkbox"/> 4 Koulutus alle 2 vuotta	<input type="checkbox"/> 2 Luopumiseläke
<input type="checkbox"/> 5 Koulutus vähintään 2 vuotta	<input type="checkbox"/> 3 Varhaiseläke	<input type="checkbox"/> 5 Koulutus vähintään 2 vuotta	<input type="checkbox"/> 3 Varhaiseläke
Päätöimisuuden aste		Päätöimisuuden aste	
<input type="checkbox"/> 1 Muita kuin maatalouden tuloja alle 25 %		<input type="checkbox"/> 1 Muita kuin maatalouden tuloja alle 25 %	
<input type="checkbox"/> 2 Muita kuin maatalouden tuloja 25 – alle 50 %		<input type="checkbox"/> 2 Muita kuin maatalouden tuloja 25 – alle 50 %	
<input type="checkbox"/> 3 Muita kuin maatalouden tuloja 50 – 75 %		<input type="checkbox"/> 3 Muita kuin maatalouden tuloja 50 – 75 %	
<input type="checkbox"/> 4 Muita kuin maatalouden tuloja yli 75 %		<input type="checkbox"/> 4 Muita kuin maatalouden tuloja yli 75 %	

LISÄTIETOJA

Vakuutan lomakkeella olevat tiedot oikeiksi!

Päiväys	Allekirjoitus
---------	---------------

Blanketten skall tillställas landsbygdsnäringsmyndigheten i den kommun där gårdsbruksenheten är belägen senast 15.5.1995. Läs nogra igenom ansökningsvillkoren innan Ni fyller i blanketten. Korrigera fel och anteckna uppgifter som saknas.

Myndighetens anteckningar

Blanketten emottagen, datum	Dnr
Lägenhetssignum	

BASUPPGIFTER OM GÅRDSBRUKSENHETEN

Gårdsbruksenhetens företagsnamn (se anv.)	By där stamlägenheten är belägen	Stamlägenhetens namn
Utdelningsadress	Stamlägenhetens fastighetsbeteckning	Gårdsbruksenhetens mervärdes-skattesignum
Postnummer och postanstalt	Skatteförvaltningens gårdsbrukssignum	LBS-besättningsnummer
Gårdsbruksenhetens huvudsakliga produktionsinriktning		

Kommun där gårdsbruksenheten är belägen	Kommunnummer	Kommundel
---	--------------	-----------

UPPGIFTER OM ODLAREN / ODLARNA

Namnet på odlaren i förstahand (släktnamn, förnamn)		Övrig odlare (släktnamn, förnamn)	
Utdelningsadress		Utdelningsadress	
Postnummer och postanstalt		Postnummer och postanstalt	
Personbeteckning	Företags- och samfundssignum	Personbeteckning	Företags- och samfundssignum
Beskattningskommun	Språk <input type="checkbox"/> 1 Finska <input type="checkbox"/> 2 Svenska	Beskattningskommun	Språk <input type="checkbox"/> 1 Finska <input type="checkbox"/> 2 Svenska
Juridisk form (se anv.)	Telefon (även riktnummer)	Juridisk form (se anv.)	Telefon (även riktnummer)
Bankförbindelse (penninginrättning och kontonummer)			

UPPGIFTER OM ÄGAREN / ÄGARNA

Ägandeform: ägaren är (se anv.)			
Första ägare (släktnamn, förnamn)		Andra ägare (släktnamn, förnamn)	
Utdelningsadress		Utdelningsadress	
Postnummer och postanstalt		Postnummer och postanstalt	
Personbeteckning	Företags- och samfundssignum	Personbeteckning	Företags- och samfundssignum
Språk <input type="checkbox"/> 1 Finska <input type="checkbox"/> 2 Svenska	Telefon (även riktnummer)	Språk <input type="checkbox"/> 1 Finska <input type="checkbox"/> 2 Svenska	Telefon (även riktnummer)

MARKANVÄNDNINGSSLAGEN OCH AREALERNA

	Sommaren 1994 ha, ar	15.5.1995 ha, ar		Sommaren 1994 ha, ar	15.5.1995 ha, ar
Egen åker och trädgård			Egna naturbeten och -ängar		
Till gården arrenderad åker			Till gården arrenderade naturbeten och -ängar		
Från gården utarrenderad åker			Från gården utarrenderade naturbeten och -ängar		
Åker i besittning			Naturbeten och -ängar i besittning		
- varav i odling			- varav i bruk		
Skogsmark (I-IV skatteklasserna)			Tomtmark (inkl. byggnadsplats)		
Vägar, tvinmark och impediment			Övriga användningsområden		
TIKE statistik 15.95			Egen mark sammanlagt		

<input type="checkbox"/> På gården finns inga husdjur				<input type="checkbox"/> På gården finns följande husdjur			
Mjölkkor Mjölkkor 24 mån och äldre		st		Köttsvin levande vikt 50 kg och mer Levande vikt 50 kg – under 80 kg		st	
Kvigor under 12 mån som kalvat				Levande vikt 80 kg – under 110 kg			
Dikor Dikor 24 mån och äldre				Levande vikt 110 kg och mer			
Dikokvigor under 24 mån som kalvat				Suggor och kaltar, levande vikt 50 kg och mer Dräktiga suggor, grisat minst en gång			
Tjurar Under 6 mån		Till slakt st		Till avel / förädling st		Dräktiga sugor som inte har grisat	
						Icke dräktiga sugor, grisat minst en gång	
6 mån – under 8 mån						Övriga suggor	
8 mån – under 8 mån						Galtar	
12 mån – under 16 mån						Svin, levande vikt under 50 kg Gödsvin, levande vikt 20 kg – under 50 kg	
16 mån – under 21 mån						Övriga svin, levande vikt 20 kg – under 50 kg	
21 mån – under 24 mån						Grisar, levande vikt under 20 kg (under 10 veckor)	
24 mån och äldre						Fjäderfå Höns 20 veckor och äldre (inte broilerhöns)	
Kokalvar Under 6 mån		Till slakt st		Till dikor st		Till mjölkkor st	
6 mån – under 12 mån						Tuppar 20 veckor och äldre	
12 mån – under 24 mån						Broilerhöns 20 veckor och äldre	
24 mån och äldre (ej kalvat)						Broilers	
6 mån – under 12 mån						Kycklingar under 20 v. (inte tuppar och broilers)	
12 mån – under 24 mån						Moderankor 25 veckor och äldre	
24 mån och äldre (ej kalvat)						Övriga ankor	
Lamm Tackor 12 mån och äldre		Till kött- produktion st		Till mjölk- produktion st		Moderkalkoner 29 veckor äldre	
						Övriga kalkoner	
Tackor under 12 mån som har lammat						Modergäss 30 veckor och äldre	
Dräktiga tackor under 12 mån (lamm)						Övriga gäss	
Övriga tackor under 12 mån (lamm)						Övriga fjäderfän, vilka	
Baggar (alla åldrar)				st			
Getter Getter 12 mån och äldre		Till mjölk- produktion st		Till kött- produktion st			
Getter under 12 mån som fått killingar							
Dräktiga getter under 12 mån							
Övriga getter under 12 mån							
Bockar (alla åldrar)				st			
Hästar Föl under 6 mån		Finlads- häster st		Varmblods- hästar st		Ponnyer st	
Föl 6 mån – under 12 mån						Övriga häster st	
Avelsston 1 år och äldre						Ovrig djur Bisamhällen	
Övriga häster 1 år – under 3 år						Kaniner	
Övriga häster 3 år och äldre						Renar	

Gården har	Ar gården en mjölkkontrollgård	Ifall den är, boskapens medelproduktion
<input type="checkbox"/> en fastställd mjölkkvot	<input type="checkbox"/> ja	år 1994
liter	<input type="checkbox"/> ingen mjölkkvot	liter
	<input type="checkbox"/> nej	

TILLÄGGSUPPGIFTER OM ODLAREN /ODLARNA

Odlare i första hand		Övrig odlare	
Insatthet i lantbruket	Får pension	Insatthet i lantbruket	Får pension
<input type="checkbox"/> 1 Ej insatt	<input type="checkbox"/> 1 Ja <input type="checkbox"/> 2 Nej	<input type="checkbox"/> 1 Ej insatt	<input type="checkbox"/> 1 Ja <input type="checkbox"/> 2 Nej
<input type="checkbox"/> 2 Satt sig in på hemgården	Om ja, vilken typ av pension	<input type="checkbox"/> 2 Satt sig in på hemgården	Om ja, vilken typ av pension
<input type="checkbox"/> 3 som självständig odlare	<input type="checkbox"/> 1 Generationväxlingspension	<input type="checkbox"/> 3 som självständig odlare	<input type="checkbox"/> 1 Generationväxlingspension
<input type="checkbox"/> 4 Utbildning under 2 år	<input type="checkbox"/> 2 Avträdelsepension	<input type="checkbox"/> 4 Utbildning under 2 år	<input type="checkbox"/> 2 Avträdelsepension
<input type="checkbox"/> 5 Utbildning minst 2 år	<input type="checkbox"/> 3 Förtidspension	<input type="checkbox"/> 5 Utbildning minst 2 år	<input type="checkbox"/> 3 Förtidspension
Graden av jordbruket som huvudsyssla		Graden av jordbruket som huvudsyssla	
<input type="checkbox"/> 1 Inkomster av annat än jordbruk under 25 %		<input type="checkbox"/> 1 Inkomster av annat än jordbruk under 25 %	
<input type="checkbox"/> 2 Inkomster av annat än jordbruk 25 – under 50 %		<input type="checkbox"/> 2 Inkomster av annat än jordbruk 25 – under 50 %	
<input type="checkbox"/> 3 Inkomster av annat än jordbruk 50 – 75 %		<input type="checkbox"/> 3 Inkomster av annat än jordbruk 50 – 75 %	
<input type="checkbox"/> 4 Inkomster av annat än jordbruk över 75 %		<input type="checkbox"/> 4 Inkomster av annat än jordbruk över 75 %	

TILLÄGGSUPPGIFTER

Jag försäkrar att uppgifterna på blanketten är riktiga

Datum	Underskrift

Suomen Virallinen Tilasto
Finlands Officiella Statistik
Official Statistics of Finland

**MAA- JA METSÄTALOUSMINISTERIÖN
TIETOPALVELUKESKUS**

Tilastoryhmä
PL 250
00171 HELSINKI
Vaihde (09) 134 211
Fax (09) 1342 1573

**JORD- OCH SKOGSBRUKSMINISTERIETS
INFORMATIONSTJÄNSTCENTRAL**

Statistik
PB 250
00171 HELSINGFORS
Växel (09) 134 211
Fax (09) 1342 1573

**INFORMATION CENTRE OF
THE MINISTRY OF AGRICULTURE AND FORESTRY**

Statistics
P.O.B. 250
SF - 00171 HELSINKI FINLAND
Phone + 358 - 9 - 134 211
Fax + 358 - 9 - 1342 1573