


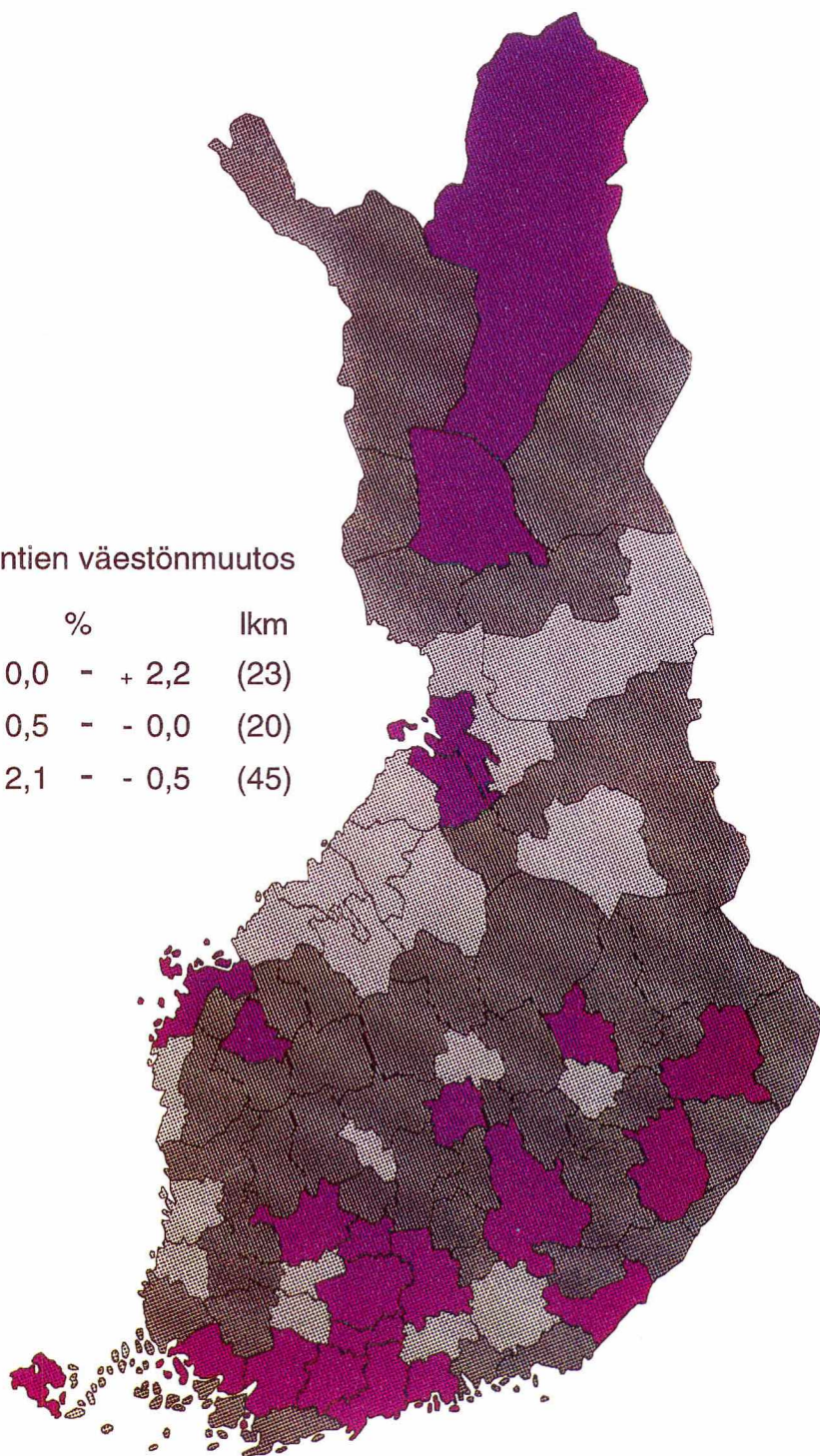


Väkiluku kunnittain ja suuruusjärjestyksessä 31.12.1995

Befolkning kommunvis och i storleksordning 31.12.1995

Seutukuntien väestönmuutos

	%		lkm
	+ 0,0	- + 2,2	(23)
	- 0,5	- - 0,0	(20)
	- 2,1	- - 0,5	(45)



F12.3

21.02.1996

 **Tilastokeskus**
Statistikcentralen
Statistics Finland

SVT

Väestö 1996:4
Befolkning
Population

Väkiluku kunnittain ja suuruusjärjestyksessä 31.12.1995

Befolkning kommunvis och i storleksordning 31.12.1995



Tiedustelut – Förfrågningar:

*Leena Kartovaara
(90) 1734 3498*

SVT

*Suomen virallinen tilasto
Finlands officiella statistik
Official Statistics of Finland*

© 1996 Tilastokeskus

*Tietoja lainattaessa lähteenä on mainittava Tilastokeskus.
Uppgifterna får lånas med uppgivande av Statistikcentralen som källa.*

Helsinki 1996

Alkusanat

Tässä julkaisussa on kuntien väkiluvut 31.12.1995. Kunnat on ryhmitelty maakunnittain. Julkaisussa on kuitenkin edelleen läänitaulukko, jossa on myös läänin kaupunkien ja muiden kuntien väestömäärät.

Julkaisussa on myös seutukuntien väestömäärät. Kaikki kunnat luetellaan edelleen suuruusjärjestyksessä, mutta kaupunkien suuruusjärjestyksen sijalle on tullut kaupunkimaisten kuntien suuruusjärjestys ja taajaan asuttujen kuntien suuruusjärjestys.

Yksityiskohtaisempaa tietoa koko maan ja kuntien väestöstä on saatavilla kesällä ilmestyvästä Väestörakenne 1995 -julkaisusta.

Tämän julkaisun ovat toimittaneet Leena Kartovaara ja Erja Ahokas.

Aineisto

Väestörekisterikeskus pitää yllä rekisteriä Suomen väestöstä. Rekisteriä pidetään ajan tasalla muutositmoituksin. Edellisen vuoden muutositmoituksia odotettiin aikaisemmin maaliskuun loppuun asti, jonka jälkeen tehtiin vuoden vaihteen tilasto. Marraskuussa 1995 säädettiin uusi laki, jonka mukaan muutositmoituksia odotetaan vain tammikuun loppuun asti. Tästä lähtien voidaan väestötilastojen teko aloittaa jo helmikuussa.

TT-Tietopalvelut Oy poimi helmikuussa Tilastokeskukselle Väestörekisterikeskuksen väestötietojärjestelmästä maassa asuvan väestön tiedot. Väestöön kuuluvat ne Suomen kansalaiset ja ulkomaalaiset, jotka asuvat vakituisesti Suomessa sekä ne Suomen kansalaiset, jotka asuvat tilapäisesti ulkomailla. Tiedosto poimitaan kansainvälisen käytännön mukaan päivämäärälle 31.12.1995 sen hetkiselä aluejaolla, jotta väkilukutilaston ja väestömuutostilaston ajanjakso ja aluejako olisi sama.

Väestörekisterikeskus esittää vuoden vaihteen väestötiedot vuoden 1996 aluejaolla. Tänä vuonna vuodenvaihteessa ei ollut kuntaliitoksia eikä sellaisia alueliitoksia kunnasta toiseen, joissa olisi siirtynyt mukana asukkaita, joten Väestörekisterikeskuksen ja Tilastokeskuksen kunnittaiset väkiluvut ovat samat.

Förord

Denna publikation innehåller uppgifter om folkmängderna i kommunerna 31.12.1995. Kommunerna är grupperade efter landskap. Publikationen innehåller emellertid fortfarande en tabell med uppgifter länsvis, där också folkmängden i städer och övriga kommuner i länen framgår.

I publikationen finns också uppgifter om folkmängderna i de ekonomiska regionerna. Alla kommuner uppräknas fortfarande i storleksordning, men i stället för städerna i storleksordning presenteras nu de urbana kommunerna i storleksordning och tätortskommunerna i storleksordning.

Mera detaljerade uppgifter om befolkningen i hela landet och kommunerna ingår i publikationen Befolkningens sammansättning 1995, som utkommer i sommar.

Publikationen har redigerats av Leena Kartovaara och Erja Ahokas.

Material

Befolkningsregistercentralen upprätthåller ett register över befolkningen i Finland. Registret uppdateras på basis av anmälningar om ändring. Tidigare är tog Befolkningsregistercentralen ända till slutet av mars emot anmälningar om ändring som gällde föregående år. I november 1995 stadgades en ny lag enligt vilken anmälningar om ändringar måste göras inom januari. Härefter kan arbetet med att göra upp befolkningsstatistik inledas redan i februari.

TT-Informationstjänst AB tar i februari för Statistikcentralens del ut uppgifterna över den i landet bosatta befolkningen ur Befolkningsregistercentralens befolkningsdatasystem. Befolkningen omfattar de finska medborgare och de utlänningar som är stadigvarande bosatta i Finland samt de finska medborgare som tillfälligt bor utomlands. Enligt internationell praxis uppgörs filen enligt situationen 31.12.1995 och med den områdesindelning som är aktuell just då. Detta för att tidsperioden i statistiken över befolkningens sammansättning och i statistiken över befolkningsförändringar skall vara densamma.

Befolkningsregistercentralen använder 1996 års områdesindelning för befolkningsuppgifterna vid årsskiftet. Vid årsskiftet i år fanns det inte någon inkorporering av kommuner eller överflyttning av områden från en kommun till en annan som skulle ha berört invånarna, varför Befolkningsregistercentralens och Statistikcentralens kommunvisa uppgifter om folkmängd är samma.

Sisällys

1. Väestö sukupuolen mukaan lääneittäin 31.12.1995 sekä muutos 1995.....	5
2. Väestö sukupuolen mukaan maakunnittain ja kunnittain 31.12.1995 sekä muutos 1995.....	6
3. Väestö seutukunnittain 31.12.1995 sekä muutos 1995	15
4. Kunnat väestömäärän mukaisessa suuruusjärjestyksessä 31.12.1995	17
5. Kaupunkimaiset kunnat väestömäärän mukaisessa suuruusjärjestyksessä 31.12.1995...	26
6. Taajaan asutut kunnat väestömäärän mukaisessa suuruusjärjestyksessä 31.12.1995...	28

LIITTEET

1. Kunnat seutukunnittain	30
2. Tilastollinen kuntaryhmitys	32

Innehåll

1. Befolkning efter kön länsvis 31.12.1995 och ändring 1995	5
2. Befolkning efter kön landskapsvis och kommunvis 31.12.1995 och ändring 1995	6
3. Befolkning efter ekonomisk region 31.12.1995 och ändring 1995	15
4. Kommunerna i storleksordning efter folkmängd 31.12.1995	17
5. Urbana kommuner i storleksordning efter folkmängd 31.12.1995	26
6. Tätorts kommuner i storleksordning efter folkmängd 31.12.1995	28

BILAGOR

1. Kommuner efter regionkommun	30
2. Statistisk kommungruppering	32

1. Väestö sukupuolen mukaan lääneittäin 31.12.1995 sekä muutos 1995
Befolkning efter kön länsvis 31.12.1995 och ändring 1995

Lääni, kuntamuoto Län, kommuntyp	31.12.1995			31.12.1994	Muutos 1995	
	Yhteensä Totalt	Miehet Män	Naiset Kvinnor	Yhteensä Totalt	Ändring 1995	% 1)
KOKO MAA - HELA LANDET	5116826	2491701	2625125	5098754	18072	0,4
Kaupungit - Städer	3303766	1579929	1723837	3279195	24571	0,7
Muut kunnat - Övriga kommuner	1813060	911772	901288	1819559	-6499	-0,4
UUDENMAAN LÄÄNI - NYLANDS LÄN	1326589	634110	692479	1309549	17040	1,3
Kaupungit - Städer	1097449	519113	578336	1081297	16152	1,5
Pääkaupunkiseutu - Huvudstadsområde	891056	419084	471972	874953	16103	1,8
Muut kunnat - Övriga kommuner	229140	114997	114143	228252	888	0,4
TURUN JA PORIN LÄÄNI - ÅBO OCH BJÖRNEBORGS LÄN	702179	339854	362325	700703	1476	0,2
Kaupungit - Städer	467998	223435	244563	465644	2354	0,5
Muut kunnat - Övriga kommuner	234181	116419	117762	235059	-878	-0,4
HÄMEEN LÄÄNI - TAVASTEHUS LÄN	730472	352501	377971	727418	3054	0,4
Kaupungit - Städer	465224	220567	244657	461654	3570	0,8
Muut kunnat - Övriga kommuner	265248	131934	133314	265764	-516	-0,2
KYMEN LÄÄNI - KYMMENE LÄN	331892	162813	169079	333411	-1519	-0,5
Kaupungit - Städer	226627	109955	116672	227256	-629	-0,3
Muut kunnat - Övriga kommuner	105265	52858	52407	106155	-890	-0,8
MIKKELIN LÄÄNI - S:T MICHELS LÄN	205630	100585	105045	206682	-1052	-0,5
Kaupungit - Städer	91091	43019	48072	90919	172	0,2
Muut kunnat - Övriga kommuner	114539	57566	56973	115763	-1224	-1,1
POHJOIS-KARJALAN LÄÄNI - NORRA KARELENS LÄN	177271	87823	89448	177917	-646	-0,4
Kaupungit - Städer	97846	47439	50407	98012	-166	-0,2
Muut kunnat - Övriga kommuner	79425	40384	39041	79905	-480	-0,6
KUOPION LÄÄNI - KUOPIO LÄN	258315	126684	131631	258800	-485	-0,2
Kaupungit - Städer	152674	73294	79380	152232	442	0,3
Muut kunnat - Övriga kommuner	105641	53390	52251	106568	-927	-0,9
KESKI-SUOMEN LÄÄNI - MELLERSTA FINLANDS LÄN	258078	127018	131060	257716	362	0,1
Kaupungit - Städer	138015	66566	71449	137287	728	0,5
Muut kunnat - Övriga kommuner	120063	60452	59611	120429	-366	-0,3
VAASAN LÄÄNI - VASA LÄN	447939	220707	227232	449366	-1427	-0,3
Kaupungit - Städer	236196	115033	121163	236270	-74	0,0
Muut kunnat - Övriga kommuner	211743	105674	106069	213096	-1353	-0,6
OULUN LÄÄNI - ULEÅBORGS LÄN	451848	226013	225835	449709	2139	0,5
Kaupungit - Städer	225365	110312	115053	223103	2262	1,0
Muut kunnat - Övriga kommuner	226483	115701	110782	226606	-123	-0,1
LAPIN LÄÄNI - LAPPLANDS LÄN	201411	101197	100214	202325	-914	-0,5
Kaupungit - Städer	94863	46264	48599	95092	-229	-0,2
Muut kunnat - Övriga kommuner	106548	54933	51615	107233	-685	-0,6
AHVENANMAAN MAAKUNTA - LANDSKAPET ÅLAND	25202	12396	12806	25158	44	0,2
Kaupunki - Stad	10418	4932	5486	10429	-11	-0,1
Muut kunnat - Övriga kommuner	14784	7464	7320	14729	55	0,4

1) Prosenttia vuoden 1994 väkiluvusta - Procent av folkmängd 1994

2. Väestö sukupuolen mukaan maakunnittain ja kunnittain 31.12.1995 sekä muutos 1995
Befolkning efter kön landskapsvis och kommunvis 31.12.1995 och ändring 1995

Maakunta, kunta Landskap, kommun	31.12.1995			31.12.1994	Muutos 1995	
	Yhteensä Totalt	Miehet Män	Naiset Kvinnor	Yhteensä Totalt	Ändring 1995	%
KOKO MAA - HELA LANDET	5116826	2491701	2625125	5098754	18072	0,4
Kaupunkimaiset kunnat 1)	2978170	1419670	1558500	2949068	29102	1,0
Taajaan asutut kunnat 2)	812602	403700	408902	814421	-1819	-0,2
Maaseutumaiset kunnat 3)	1326054	668331	657723	1335265	-9211	-0,7
UUSIMAA -						
NYLAND	1326589	634110	692479	1309549	17040	1,3
Kaupunkimaiset kunnat	1079874	511076	568798	1063369	16505	1,6
Taajaan asutut kunnat	198692	98929	99763	198045	647	0,3
Maaseutumaiset kunnat	48023	24105	23918	48135	-112	-0,2
VARSINAIS-SUOMI -						
EGENTLIGA FINLAND	435119	209561	225558	432603	2516	0,6
Kaupunkimaiset kunnat	248438	116930	131508	245326	3112	1,3
Taajaan asutut kunnat	67743	33537	34206	68146	-403	-0,6
Maaseutumaiset kunnat	118938	59094	59844	119131	-193	-0,2
SATAKUNTA -						
SATAKUNTA	243186	118621	124565	244029	-843	-0,3
Kaupunkimaiset kunnat	135942	65609	70333	135994	-52	0,0
Taajaan asutut kunnat	54241	26586	27655	54610	-369	-0,7
Maaseutumaiset kunnat	53003	26426	26577	53425	-422	-0,8
HÄME -						
TAVASTLAND	164937	79911	85026	164957	-20	0,0
Kaupunkimaiset kunnat	90271	42678	47593	90017	254	0,3
Taajaan asutut kunnat	24570	12129	12441	24643	-73	-0,3
Maaseutumaiset kunnat	50096	25104	24992	50297	-201	-0,4
PIRKANMAA -						
BIRKALAND	438503	211931	226572	435789	2714	0,6
Kaupunkimaiset kunnat	303545	145192	158353	300104	3441	1,1
Taajaan asutut kunnat	58076	28493	29583	58198	-122	-0,2
Maaseutumaiset kunnat	76882	38246	38636	77487	-605	-0,8
PÄIJÄT-HÄME -						
PÄIJÄT-HÄME	182377	87709	94668	182480	-103	-0,1
Kaupunkimaiset kunnat	111048	52171	58877	110660	388	0,4
Taajaan asutut kunnat	43994	21889	22105	44086	-92	-0,2
Maaseutumaiset kunnat	27335	13649	13686	27734	-399	-1,4
KYMMENLAAKSO -						
KYMMENEDALEN	192282	94143	98139	193177	-895	-0,5
Kaupunkimaiset kunnat	119510	57599	61911	120047	-537	-0,4
Taajaan asutut kunnat	30766	15515	15251	30937	-171	-0,6
Maaseutumaiset kunnat	42006	21029	20977	42193	-187	-0,4
ETELÄ-KARJALA -						
SÖDRA KARELEN	139610	68670	70940	140234	-624	-0,4
Kaupunkimaiset kunnat	88721	43073	45648	88714	7	0,0
Taajaan asutut kunnat	11545	5754	5791	11714	-169	-1,4
Maaseutumaiset kunnat	39344	19843	19501	39806	-462	-1,2
ETELÄ-SAVO -						
SÖDRA SAVOLAX	174159	85207	88952	174945	-786	-0,4
Kaupunkimaiset kunnat	75162	35406	39756	74965	197	0,3
Maaseutumaiset kunnat	98997	49801	49196	99980	-983	-1,0
POHJOIS-SAVO -						
NORRA SAVOLAX	258315	126684	131631	258800	-485	-0,2
Kaupunkimaiset kunnat	132935	63549	69386	132281	654	0,5
Taajaan asutut kunnat	27864	13902	13962	27973	-109	-0,4
Maaseutumaiset kunnat	97516	49233	48283	98546	-1030	-1,0
POHJOIS-KARJALA -						
NORRA KARELEN	177271	87823	89448	177917	-646	-0,4
Kaupunkimaiset kunnat	50431	23893	26538	50110	321	0,6
Taajaan asutut kunnat	36357	17974	18383	36734	-377	-1,0
Maaseutumaiset kunnat	90483	45956	44527	91073	-590	-0,6
KESKI-SUOMI -						
MELLERSTA FINLAND	258078	127018	131060	257716	362	0,1
Kaupunkimaiset kunnat	110506	52983	57523	109285	1221	1,1
Taajaan asutut kunnat	54445	27050	27395	54530	-85	-0,2
Maaseutumaiset kunnat	93127	46985	46142	93901	-774	-0,8

Tilastollinen kuntaryhmitys (liite 2 s. 32) - Statistisk kommungruppering (bilaga 2 s. 32)

1) Kaupunkimaiset kunnat - Urbana kommuner

2) Taajaan asutut kunnat - Tätortskommuner

3) Maaseutumaiset kunnat - Landsbygdskommuner

TILASTOKESKUS - STATISTIKCENTRALEN

2. Väestö sukupuolen mukaan maakunnittain ja kunnittain 31.12.1995 sekä muutos 1995 (jatk.)
Befolkning efter kön landskapsvis och kommunvis 31.12.1995 och ändring 1995 (forts.)

Maakunta, kunta Landskap, kommun	31.12.1995			31.12.1994	Muutos 1995	
	Yhteensä Totalt	Miehet Män	Naiset Kvinnor	Yhteensä Totalt	Ändring 1995	%
ETELÄ-POHJANMAA -						
SÖDRA ÖSTERBOTTEN	200857	98997	101860	202162	-1305	-0,6
Kaupunkimaiset kunnat	29039	13640	15399	28972	67	0,2
Taajaan asutut kunnat	81441	40406	41035	81635	-194	-0,2
Maaseutumaiset kunnat	90377	44951	45426	91555	-1178	-1,3
VAASAN RANNIKKOSEUTU -						
VASA KUSTREGION	174167	85676	88491	174185	-18	0,0
Kaupunkimaiset kunnat	77037	37193	39844	76648	389	0,5
Taajaan asutut kunnat	23883	11950	11933	23921	-38	-0,2
Maaseutumaiset kunnat	73247	36533	36714	73616	-369	-0,5
KESKI-POHJANMAA -						
MELLERSTA ÖSTERBOTTEN	72915	36034	36881	73019	-104	-0,1
Kaupunkimaiset kunnat	35552	17292	18260	35592	-40	-0,1
Taajaan asutut kunnat	6308	3124	3184	6291	17	0,3
Maaseutumaiset kunnat	31055	15618	15437	31136	-81	-0,3
POHJOIS-POHJANMAA -						
NORRA ÖSTERBOTTEN	356647	178319	178328	353895	2752	0,8
Kaupunkimaiset kunnat	159793	78176	81617	156591	3202	2,0
Taajaan asutut kunnat	71491	35887	35604	71569	-78	-0,1
Maaseutumaiset kunnat	125363	64256	61107	125735	-372	-0,3
KAINUU -						
KAJANALAND	95201	47694	47507	95814	-613	-0,6
Kaupunkimaiset kunnat	36860	17908	18952	36859	1	0,0
Maaseutumaiset kunnat	58341	29786	28555	58955	-614	-1,0
LAPPI -						
LAPPLAND	201411	101197	100214	202325	-914	-0,5
Kaupunkimaiset kunnat	83088	40370	42718	83105	-17	0,0
Taajaan asutut kunnat	21186	10575	10611	21389	-203	-0,9
Maaseutumaiset kunnat	97137	50252	46885	97831	-694	-0,7
AHVENANMAA -						
ÅLAND	25202	12396	12806	25158	44	0,2
Kaupunkimaiset kunnat	10418	4932	5486	10429	-11	-0,1
Maaseutumaiset kunnat	14784	7464	7320	14729	55	0,4
UUSIMAA -						
NYLAND	1326589	634110	692479	1309549	17040	1,3
Artjärvi-Artsjö	1698	857	841	1694	4	0,2
Askola	4269	2152	2117	4319	-50	-1,2
Espoo-Esbo	191247	93066	98181	186507	4740	2,5
Hanko-Hangö	10825	5407	5418	11008	-183	-1,7
Helsinki-Helsingfors	525031	240638	284393	515765	9266	1,8
Hyvinkää-Hyvinge	41203	20033	21170	41089	114	0,3
Inkoo-Ingå	4800	2434	2366	4835	-35	-0,7
Järvenpää-Träskända	34436	16756	17680	34282	154	0,4
Karjaa-Karis	8859	4298	4561	8885	-26	-0,3
Karjalohja-Karislojo	1391	661	730	1361	30	2,2
Karkkila-Högfors	8609	4232	4377	8699	-90	-1,0
Kauniainen-Grankulla	8298	3944	4354	8305	-7	-0,1
Kerava-Kervo	29385	14335	15050	29298	87	0,3
Kirkkonummi-Kyrkslätt	27316	13809	13507	27046	270	1,0
Lapinjärvi-Lappträsk	3139	1563	1576	3238	-99	-3,1
Liljendal	1509	726	783	1504	5	0,3
Lohja-Lojo	15265	7224	8041	15165	100	0,7
Lohjan kunta-Lojo kommun	18793	9543	9250	18773	20	0,1
Loviisa-Lovisa	7758	3780	3978	7936	-178	-2,2
Myrskylä-Mörskom	2040	1001	1039	2051	-11	-0,5
Mäntsälä	15651	7797	7854	15567	84	0,5
Nummi-Pusula	5823	2888	2935	5791	32	0,6
Nurmijärvi	30014	15029	14985	29921	93	0,3
Orimattila	14211	6949	7262	14282	-71	-0,5
Pernaja-Pernå	3817	1931	1886	3804	13	0,3
Pohja-Pojo	5021	2532	2489	5039	-18	-0,4
Pomainen-Borgnäs	3714	1898	1816	3693	21	0,6
Porvoo-Borgå	21155	9954	11201	20961	194	0,9
Porvoon mlk-Borgå lk	22160	11290	10870	22089	71	0,3
Pukkila	1867	915	952	1882	-15	-0,8
Ruotsinpyhtää-Strömfors	3263	1653	1610	3273	-10	-0,3
Sammatti	1227	605	622	1250	-23	-1,8

2. Väestö sukupuolen mukaan maakunnittain ja kunnittain 31.12.1995 sekä muutos 1995 (jatk.)
Befolkning efter kön landskapsvis och kommunvis 31.12.1995 och ändring 1995 (forts.)

Maakunta, kunta Landskap, kommun	31.12.1995			31.12.1994	Muutos 1995	
	Yhteensä	Miehet	Naiset	Yhteensä	Ändring 1995	
	Totalt	Män	Kvinnor	Totalt		%
Sipoo-Sibbo	15497	7629	7868	15328	169	1,1
Siuntio-Sjundeå	4445	2289	2156	4401	44	1,0
Tammisaari-Ekenäs	14687	7061	7626	14739	-52	-0,4
Tuusula-Tusby	28791	14503	14288	28677	114	0,4
Vantaa-Vanda	166480	81436	85044	164376	2104	1,3
Vihti-Vichtis	22895	11292	11603	22716	179	0,8
VARSINAIS-SUOMI - EGENTLIGA FINLAND	435119	209561	225558	432603	2516	0,6
Alastaro	3274	1622	1652	3291	-17	-0,5
Askainen-Villnäs	927	461	466	924	3	0,3
Aura	3288	1621	1667	3280	8	0,2
Dragsfjärd	3773	1844	1929	3812	-39	-1,0
Hailikko	8663	4278	4385	8540	123	1,4
Houtskari-Houtskär	718	369	349	717	1	0,1
Iniö	256	132	124	252	4	1,6
Kaarina-S:t Karins	19088	9357	9731	18957	131	0,7
Karinainen	2434	1216	1218	2415	19	0,8
Kemiö-Kimito	3403	1692	1711	3437	-34	-1,0
Kiikala	1962	989	973	1968	-6	-0,3
Kisko	1994	1004	990	1998	-4	-0,2
Korpoo-Korpo	1086	546	540	1080	6	0,6
Koski Tl	2685	1317	1368	2712	-27	-1,0
Kustavi-Gustavs	1067	500	567	1074	-7	-0,7
Kuusjoki	1837	926	911	1854	-17	-0,9
Laitila	9128	4539	4589	9169	-41	-0,4
Lemu	1379	690	689	1384	-5	-0,4
Lieto-Lundo	12745	6357	6388	12783	-38	-0,3
Loimaa	7124	3223	3901	7181	-57	-0,8
Loimaan kunta-Loimaa kommun	6315	3200	3115	6348	-33	-0,5
Marttila	2206	1106	1100	2234	-28	-1,3
Masku	5093	2536	2557	5114	-21	-0,4
Melliä	1329	671	658	1328	1	0,1
Merimasku	1293	651	642	1279	14	1,1
Mietoinen	1716	848	868	1720	-4	-0,2
Muuria	1431	697	734	1398	33	2,4
Mynämäki	6155	3030	3125	6173	-18	-0,3
Naantali-Nådendal	12412	6017	6395	12276	136	1,1
Nauvo-Nagu	1444	703	741	1467	-23	-1,6
Nousiainen-Nousis	4104	2096	2008	4076	28	0,7
Oripää	1388	677	711	1399	-11	-0,8
Paimio-Pemar	9832	4847	4985	9810	22	0,2
Parainen-Pargas	12079	5891	6188	12130	-51	-0,4
Perniö-Bjärså	6385	3143	3242	6378	7	0,1
Pertteli	3693	1862	1831	3686	7	0,2
Piikkiö-Pikis	6369	3177	3192	6382	-13	-0,2
Pyhäranta	2375	1204	1171	2416	-41	-1,7
Pöytyä	3748	1868	1880	3764	-16	-0,4
Raisio-Reso	22268	10948	11320	22088	180	0,8
Rusko	3115	1557	1558	3089	26	0,8
Rymättylä-Rimito	1909	954	955	1907	2	0,1
Salo	22802	10767	12035	22454	348	1,5
Sauvo-Sagu	2846	1439	1407	2865	-19	-0,7
Somero	9894	4871	5023	9932	-38	-0,4
Suomusjärvi	1346	672	674	1320	26	2,0
Särkisalo-Finby	809	413	396	827	-18	-2,2
Taivassalo-Tövsala	1896	918	978	1886	10	0,5
Tarvasjoki	1890	925	965	1900	-10	-0,5
Turku-Åbo	164744	76618	88126	162370	2374	1,5
Uusikaupunki-Nystad	17590	8726	8864	17872	-282	-1,6
Vahto	1777	901	876	1772	5	0,3
Vehmaa	2634	1254	1380	2660	-26	-1,0
Velkua	240	127	113	235	5	2,1
Västanfjärd	865	429	436	885	-20	-2,3
Yläne	2296	1135	1161	2335	-39	-1,7
SATAKUNTA - SATAKUNTA	243186	118621	124565	244029	-843	-0,3
Eura	9666	4750	4916	9692	-26	-0,3

TILASTOKESKUS - STATISTIKCENTRALEN

2. Väestö sukupuolen mukaan maakunnittain ja kunnittain 31.12.1995 sekä muutos 1995 (jatk.)
 Befolkning efter kön landskapsvis och kommunvis 31.12.1995 och ändring 1995 (forts.)

Maakunta, kunta Landskap, kommun	31.12.1995			31.12.1994	Muutos 1995	
	Yhteensä Totalt	Miehet Män	Naiset Kvinnor	Yhteensä Totalt	Ändring 1995	%
Eurajoki-Euraáminne	6217	3065	3152	6195	22	0,4
Harjavalta	8374	4024	4350	8432	-58	-0,7
Honkajoki	2320	1190	1130	2333	-13	-0,6
Huittinen	9388	4525	4863	9439	-51	-0,5
Jämijärvi	2399	1212	1187	2417	-18	-0,7
Kankaanpää	13466	6602	6864	13510	-44	-0,3
Karvia	3272	1698	1574	3297	-25	-0,8
Kiukainen	3772	1878	1894	3801	-29	-0,8
Kodisjoki	553	276	277	563	-10	-1,8
Kokemäki-Kumo	9145	4474	4671	9266	-121	-1,3
Kullaa	1711	877	834	1729	-18	-1,0
Köyliö-Kjulo	3171	1576	1595	3183	-12	-0,4
Lappi	3374	1645	1729	3433	-59	-1,7
Lavia	2603	1288	1315	2630	-27	-1,0
Luvia	3403	1693	1710	3424	-21	-0,6
Merikarvia-Sastmola	4088	2041	2047	4134	-46	-1,1
Nakkila	6186	3063	3123	6278	-92	-1,5
Noormarkku-Normark	6390	3172	3218	6425	-35	-0,5
Pomarkku-Påmark	2808	1420	1388	2838	-30	-1,1
Pori-Björneborg	76627	36604	40023	76561	66	0,1
Punkalaidun	3931	1941	1990	4001	-70	-1,7
Rauma-Raumo	38162	18615	19547	38217	-55	-0,1
Siikainen	2188	1129	1059	2231	-43	-1,9
Säkylä	5311	2543	2768	5325	-14	-0,3
Uivila-Ulvsby	12779	6366	6413	12784	-5	0,0
Vampula	1882	954	928	1891	-9	-0,5
HÄME -						
TAVASTLAND	164937	79911	85026	164957	-20	0,0
Forssa	19542	9349	10193	19699	-157	-0,8
Hattula	9108	4535	4573	9134	-26	-0,3
Hauho	4008	2013	1995	4062	-54	-1,3
Hausjärvi	8143	4107	4036	8129	14	0,2
Humppila	2679	1348	1331	2690	-11	-0,4
Hämeenlinna-Tavastehus	44891	21008	23883	44564	327	0,7
Janakkala	15462	7594	7868	15509	-47	-0,3
Jokioinen-Jockis	5675	2773	2902	5610	65	1,2
Kalvola	3454	1706	1748	3478	-24	-0,7
Lammi	5812	2840	2972	5873	-61	-1,0
Loppi	7506	3846	3660	7588	-82	-1,1
Renko	2356	1205	1151	2404	-48	-2,0
Riihimäki	25838	12321	13517	25754	84	0,3
Tammela	6156	3083	3073	6147	9	0,1
Tuulos	1559	775	784	1574	-15	-1,0
Ypäjä	2748	1408	1340	2742	6	0,2
PIRKANMAA -						
BIRKALAND	438503	211931	226572	435789	2714	0,6
Hämeenkyrö-Tavastkyro	9736	4806	4930	9676	60	0,6
Ikaalinen-Ikalis	8074	3928	4146	8164	-90	-1,1
Juupajoki	2452	1220	1232	2491	-39	-1,6
Kangasala	21714	10620	11094	21673	41	0,2
Kihniö	2626	1327	1299	2666	-40	-1,5
Kiikoinen	1363	658	705	1375	-12	-0,9
Kuhmalahti	1156	595	561	1168	-12	-1,0
Kuorevesi	3039	1557	1482	3074	-35	-1,1
Kuru	2936	1510	1426	2988	-52	-1,7
Kylmäkoski	2679	1382	1297	2657	22	0,8
Lempäälä	15395	7638	7757	15272	123	0,8
Luopioinen	2486	1231	1255	2546	-60	-2,4
Längelmäki	1870	926	944	1887	-17	-0,9
Mouhijärvi	2911	1463	1448	2883	28	1,0
Mänttä	7311	3537	3774	7299	12	0,2
Nokia	26287	12905	13382	26318	-31	-0,1
Orivesi	9012	4342	4670	9139	-127	-1,4
Parkano	8226	4073	4153	8321	-95	-1,1
Pirkkala-Birkala	11723	5784	5939	11691	32	0,3
Pälkäne	4222	2061	2161	4160	62	1,5
Ruovesi	5924	2916	3008	5945	-21	-0,4

TILASTOKESKUS - STATISTIKCENTRALEN

2. Väestö sukupuolen mukaan maakunnittain ja kunnittain 31.12.1995 sekä muutos 1995 (jatk.)
 Befolkning efter kön landskapsvis och kommunvis 31.12.1995 och ändring 1995 (forts.)

Maakunta, kunta Landskap, kommun	31.12.1995			31.12.1994	Muutos 1995	
	Yhteensä Totalt	Miehet Män	Naiset Kvinnor	Yhteensä Totalt	Ändring 1995	%
Sahalahti	2236	1137	1099	2215	21	0,9
Suodenniemi	1519	765	754	1522	-3	-0,2
Tampere-Tammerfors	182742	85901	96841	179251	3491	1,9
Toijala	8135	3889	4246	8187	-52	-0,6
Urjala	5895	2916	2979	5961	-66	-1,1
Valkeakoski	21168	10397	10771	21250	-82	-0,4
Vammala	15707	7634	8073	15790	-83	-0,5
Vesilahti	3235	1643	1592	3246	-11	-0,3
Viiala	5172	2548	2624	5194	-22	-0,4
Viljakkala	1994	1000	994	2003	-9	-0,4
Vilppula	6101	3037	3064	6150	-49	-0,8
Virrat-Virdois	8879	4359	4520	9002	-123	-1,4
Ylöjärvi	19293	9611	9682	19241	52	0,3
Äetsä	5285	2615	2670	5384	-99	-1,8
PÄIJÄT-HÄME -						
PÄIJÄT-HÄME	182377	87709	94668	182480	-103	-0,1
Asikkala	8782	4346	4436	8761	21	0,2
Hartola	4129	2054	2075	4177	-48	-1,1
Heinola	15929	7613	8316	15954	-25	-0,2
Heinolan mlk-Heinola lk	6087	3084	3003	6176	-89	-1,4
Hollola	20293	10064	10229	20264	29	0,1
Hämeenkoski	2336	1175	1161	2359	-23	-1,0
Kärkölä	5279	2643	2636	5339	-60	-1,1
Lahti-Lahtis	95119	44558	50561	94706	413	0,4
Nastola	14919	7479	7440	15061	-142	-0,9
Padasjoki	4178	2066	2112	4253	-75	-1,8
Sysmä	5326	2627	2699	5430	-104	-1,9
KYMENLAAKSO -						
KYMMENEDALEN	192282	94143	98139	193177	-895	-0,5
Anjalankoski	18396	9283	9113	18495	-99	-0,5
Elimäki	8621	4287	4334	8595	26	0,3
Hamina-Fredrikshamn	10035	4796	5239	10147	-112	-1,1
Iitti	7687	3791	3896	7715	-28	-0,4
Jaala	2071	1044	1027	2046	25	1,2
Kotka	55903	27213	28690	56087	-184	-0,3
Kouvola	32078	15085	16993	32233	-155	-0,5
Kuusankoski	21494	10505	10989	21580	-86	-0,4
Miehikkälä	2688	1357	1331	2743	-55	-2,0
Pyhtää-Pyttis	5428	2702	2726	5482	-54	-1,0
Valkeala	11478	5847	5631	11504	-26	-0,2
Vehkalahti-Veckelax	12370	6232	6138	12442	-72	-0,6
Virolahti	4033	2001	2032	4108	-75	-1,8
ETELÄ-KARJALA -						
SÖDRA KARELEN	139610	68670	70940	140234	-624	-0,4
Imatra	32057	15587	16470	32302	-245	-0,8
Joutseno	11545	5754	5791	11714	-169	-1,4
Lappeenranta-Villmanstrand	56664	27486	29178	56412	252	0,4
Lemi	3147	1639	1508	3205	-58	-1,8
Luumäki	5454	2739	2715	5498	-44	-0,8
Parikkala	4944	2384	2560	5043	-99	-2,0
Rautjärvi	5121	2526	2595	5221	-100	-1,9
Ruokolahti	6402	3274	3128	6472	-70	-1,1
Saari	1694	876	818	1729	-35	-2,0
Savitaipale	4601	2318	2283	4641	-40	-0,9
Suomenniemi	932	479	453	937	-5	-0,5
Taipalsaari	4796	2443	2353	4763	33	0,7
Uukuniemi	612	316	296	623	-11	-1,8
Ylämaa	1641	849	792	1674	-33	-2,0
ETELÄ-SAVO -						
SÖDRA SAVOLAX	174159	85207	88952	174945	-786	-0,4
Anttola	1918	967	951	1941	-23	-1,2
Enonkoski	2093	1039	1054	2142	-49	-2,3
Haukivuori	2694	1342	1352	2719	-25	-0,9
Heinävesi	5065	2559	2506	5121	-56	-1,1
Hirvensalmi	2757	1400	1357	2810	-53	-1,9

2. Väestö sukupuolen mukaan maakunnittain ja kunnittain 31.12.1995 sekä muutos 1995 (jatk.)
Befolkning efter kön landskapsvis och kommunvis 31.12.1995 och ändring 1995 (forts.)

Maakunta, kunta Landskap, kommun	31.12.1995			31.12.1994	Muutos 1995	
	Yhteensä Totalt	Miehet Män	Naiset Kvinnor	Yhteensä Totalt	Ändring 1995	%
Joroinen-Jorois	6223	3090	3133	6306	-83	-1,3
Juva	8172	4049	4123	8275	-103	-1,2
Jäppilä	1727	873	854	1774	-47	-2,6
Kangaslampi	1770	906	864	1764	6	0,3
Kangasniemi	7081	3560	3521	7134	-53	-0,7
Kerimäki	6504	3235	3269	6552	-48	-0,7
Mikkeli-S:t Michel	32812	15277	17535	32581	231	0,7
Mikkelin mlk-S:t Michels lk	11972	6174	5798	11951	21	0,2
Mäntyharju	7498	3758	3740	7550	-52	-0,7
Pertunmaa	2305	1144	1161	2354	-49	-2,1
Pieksämäen mlk-Pieksämäki lk	6727	3362	3365	6828	-101	-1,5
Pieksämäki	13483	6340	7143	13674	-191	-1,4
Punkaharju	4556	2317	2239	4572	-16	-0,3
Puumala	3251	1627	1624	3316	-65	-2,0
Rantasalmi	4908	2449	2459	4970	-62	-1,2
Ristiina	5235	2650	2585	5257	-22	-0,4
Savonlinna-Nyslott	28867	13789	15078	28710	157	0,5
Savonranta	1499	783	716	1533	-34	-2,2
Sulkava	3758	1859	1899	3788	-30	-0,8
Virtasalmi	1284	658	626	1323	-39	-2,9
POHJOIS-SAVO - NORRA SAVOLAX	258315	126684	131631	258800	-485	-0,2
Iisalmi-Idensalmi	24042	11805	12237	24117	-75	-0,3
Juankoski	6290	3160	3130	6392	-102	-1,6
Kaavi	4085	2046	2039	4146	-61	-1,5
Karttula	3493	1778	1715	3519	-26	-0,7
Keitele	3201	1612	1589	3250	-49	-1,5
Kiuruvesi	11179	5527	5652	11288	-109	-1,0
Kuopio	84733	39944	44789	83955	778	0,9
Lapinlahti	8051	4042	4009	8064	-13	-0,2
Leppävirta	11592	5799	5793	11649	-57	-0,5
Maaninka	4074	2010	2064	4078	-4	-0,1
Nilsiä	7326	3721	3605	7388	-62	-0,8
Pielavesi	6508	3341	3167	6521	-13	-0,2
Rautalampi	4226	2119	2107	4266	-40	-0,9
Rautavaara	2779	1459	1320	2826	-47	-1,7
Siilinjärvi	19304	9684	9620	19310	-6	0,0
Sonkajärvi	5671	2910	2761	5811	-140	-2,4
Suonenjoki	8560	4218	4342	8663	-103	-1,2
Tervo	2129	1054	1075	2153	-24	-1,1
Tuusniemi	3450	1779	1671	3506	-56	-1,6
Varkaus	24160	11800	12360	24209	-49	-0,2
Varpaisjärvi	3460	1789	1671	3477	-17	-0,5
Vehmersalmi	2283	1154	1129	2322	-39	-1,7
Vesanto	3082	1542	1540	3151	-69	-2,2
Vieremä	4637	2391	2246	4739	-102	-2,2
POHJOIS-KARJALA - NORRA KARELEN	177271	87823	89448	177917	-646	-0,4
Eno	7545	3885	3660	7639	-94	-1,2
Ilomantsi-Ilomants	7832	3932	3900	7907	-75	-0,9
Joensuu	50431	23893	26538	50110	321	0,6
Juuka	7065	3619	3446	7149	-84	-1,2
Kesälahti	3071	1541	1530	3131	-60	-1,9
Kiihtelysvaara	2773	1430	1343	2788	-15	-0,5
Kitee	11058	5572	5486	11168	-110	-1,0
Kontiolahti	10831	5509	5322	10768	63	0,6
Lieksa	16752	8433	8319	16949	-197	-1,2
Liperi	11708	5912	5796	11656	52	0,4
Nurmes	10718	5269	5449	10794	-76	-0,7
Outokumpu	8887	4272	4615	8991	-104	-1,2
Polvijärvi	5730	2957	2773	5819	-89	-1,5
Pyhäselkä	7146	3641	3505	7066	80	1,1
Rääkkylä	3364	1725	1639	3420	-56	-1,6
Tohmajärvi	5624	2839	2785	5707	-83	-1,5
Tuupovaara	2612	1321	1291	2648	-36	-1,4
Valtimo	3370	1690	1680	3438	-68	-2,0
Värtsilä	754	383	371	769	-15	-2,0

2. Väestö sukupuolen mukaan maakunnittain ja kunnittain 31.12.1995 sekä muutos 1995 (jatk.)
Befolkning efter kön landskapsvis och kommunvis 31.12.1995 och ändring 1995 (forts.)

Maakunta, kunta Landskap, kommun	31.12.1995			31.12.1994	Muutos 1995	
	Yhteensä Totalt	Miehet Män	Naiset Kvinnor	Yhteensä Totalt	Ändring 1995	%
KESKI-SUOMI - MELLERSTA FINLAND	258078	127018	131060	257716	362	0,1
Hankasalmi	5991	2956	3035	6050	-59	-1,0
Joutsa	4546	2273	2273	4586	-40	-0,9
Jyväskylä	74072	34861	39211	73083	989	1,4
Jyväskylän mlk-Jyväskylä lk	30435	15161	15274	30199	236	0,8
Jämsä	13085	6476	6609	13105	-20	-0,2
Jämsänkoski	7951	3976	3975	8039	-88	-1,1
Kannonkoski	1857	953	904	1882	-25	-1,3
Karstula	5467	2728	2739	5517	-50	-0,9
Keuruu	12405	6089	6316	12468	-63	-0,5
Kinnula	2272	1201	1071	2302	-30	-1,3
Kivijärvi	1810	956	854	1840	-30	-1,6
Konnevesi	3388	1761	1627	3418	-30	-0,9
Korpilahti	5150	2561	2589	5189	-39	-0,8
Kuhmoinen	3209	1618	1591	3285	-76	-2,3
Kyyjärvi	1947	973	974	1966	-19	-1,0
Laukaa	16352	8170	8182	16340	12	0,1
Leivonmäki	1313	665	648	1341	-28	-2,1
Luhanka	1054	551	503	1070	-16	-1,5
Multia	2229	1183	1046	2271	-42	-1,8
Muurame	7254	3640	3614	7157	97	1,4
Petäjävesi	3760	1917	1843	3788	-28	-0,7
Pihlajavesi	5550	2805	2745	5593	-43	-0,8
Pylkönmäki	1227	624	603	1252	-25	-2,0
Saarijärvi	10753	5334	5419	10828	-75	-0,7
Sumiainen	1380	718	662	1398	-18	-1,3
Suolahti	5999	2961	3038	6003	-4	-0,1
Toivakka	2470	1243	1227	2460	10	0,4
Uurainen	3055	1554	1501	3078	-23	-0,7
Viitasaari	8347	4241	4106	8447	-100	-1,2
Äänekoski	13750	6869	6881	13761	-11	-0,1
ETELÄ-POHJANMAA - SÖDRA ÖSTERBOTTEN	200857	98997	101860	202162	-1305	-0,6
Alahärmä	5346	2680	2666	5383	-37	-0,7
Alajärvi	9642	4769	4873	9682	-40	-0,4
Alavus	10307	5135	5172	10428	-121	-1,2
Evijärvi	3287	1662	1625	3331	-44	-1,3
Ilmajoki	12005	6015	5990	12077	-72	-0,6
Isojoki-Storå	2860	1442	1418	2893	-33	-1,1
Jalasjärvi	9618	4803	4815	9761	-143	-1,5
Jurva	5132	2579	2553	5210	-78	-1,5
Karjajoki-Bötom	1918	947	971	1952	-34	-1,7
Kauhajoki	15420	7740	7680	15542	-122	-0,8
Kauhava	8527	4155	4372	8573	-46	-0,5
Kortesjärvi	2754	1363	1391	2782	-28	-1,0
Kuortane	4809	2395	2414	4877	-68	-1,4
Kurikka	11121	5488	5633	11196	-75	-0,7
Lappajärvi	4380	2150	2230	4442	-62	-1,4
Lapua-Lappo	14488	7166	7322	14580	-92	-0,6
Lehtimäki	2248	1126	1122	2303	-55	-2,4
Nurmo	10238	5073	5165	9985	253	2,5
Peräseinäjoki	4040	2043	1997	4080	-40	-1,0
Seinäjoki	29039	13640	15399	28972	67	0,2
Soini	2925	1461	1464	2970	-45	-1,5
Teuva-Östermark	7087	3497	3590	7207	-120	-1,7
Töysä	3165	1576	1589	3195	-30	-0,9
Vimpeli	3761	1860	1901	3805	-44	-1,2
Ylihärmä	3250	1582	1668	3316	-66	-2,0
Ylistaro	5892	2868	3024	5939	-47	-0,8
Ähtäri-Etseri	7598	3782	3816	7681	-83	-1,1
VAAKAN RANNIKKOSEUTU - VASA KUSTREGION	174167	85676	88491	174185	-18	0,0
Isokyrö-Storkyro	5279	2583	2696	5352	-73	-1,4
Kaskinen-Kaskö	1596	800	796	1651	-55	-3,3
Korsnäs	2302	1131	1171	2305	-3	-0,1

2. Väestö sukupuolen mukaan maakunnittain ja kunnittain 31.12.1995 sekä muutos 1995 (jatk.)
Befolkning efter kön landskapsvis och kommunvis 31.12.1995 och ändring 1995 (forts.)

Maakunta, kunta Landskap, kommun	31.12.1995			31.12.1994	Muutos 1995	
	Yhteensä Totalt	Miehet Män	Naiset Kvinnor	Yhteensä Totalt	Ändring 1995	%
Kristiinankaupunki-Kristinestad	8685	4297	4388	8664	21	0,2
Kruunupyö-Kronoby	7025	3492	3533	7057	-32	-0,5
Laihia-Laihela	7576	3789	3787	7627	-51	-0,7
Luoto-Larsmo	3915	1983	1932	3907	8	0,2
Maalahti-Malax	5823	2884	2939	5878	-55	-0,9
Maksamaa-Maxmo	1153	575	578	1163	-10	-0,9
Mustasaari-Korsholm	16307	8161	8146	16294	13	0,1
Närpiö-Närpes	10234	5149	5085	10296	-62	-0,6
Oravainen-Oravais	2432	1249	1183	2456	-24	-1,0
Pedersöre	10131	5084	5047	10180	-49	-0,5
Pietarsaari-Jakobstad	19939	9647	10292	19908	31	0,2
Uusikaartepyy-Nykarleby	7658	3843	3815	7667	-9	-0,1
Vaasa-Vasa	55502	26746	28756	55089	413	0,7
Vähäkyrö-Lillkyro	4897	2447	2450	4937	-40	-0,8
Vöyri-Vörå	3713	1816	1897	3754	-41	-1,1
KESKI-POHJANMAA -						
MELLERSTA ÖSTERBOTTEN	72915	36034	36881	73019	-104	-0,1
Halsua	1629	847	782	1643	-14	-0,9
Himanka	3376	1685	1691	3392	-16	-0,5
Kannus	6308	3124	3184	6291	17	0,3
Kaustinen-Kaustby	4578	2291	2287	4566	12	0,3
Kokkola-Karleby	35552	17292	18260	35592	-40	-0,1
Kälviä-Kelviä	4651	2318	2333	4658	-7	-0,2
Lestijärvi	1123	570	553	1113	10	0,9
Lohtaja-Lochteå	3101	1568	1533	3097	4	0,1
Perho	3391	1709	1682	3414	-23	-0,7
Toholampi	4023	2006	2017	4067	-44	-1,1
Ullava	1137	591	546	1129	8	0,7
Veteli-Vetil	4046	2033	2013	4057	-11	-0,3
POHJOIS-POHJANMAA -						
NORRA ÖSTERBOTTEN	356647	178319	178328	353895	2752	0,8
Alavieska	3051	1523	1528	3084	-33	-1,1
Haapajärvi	8519	4261	4258	8546	-27	-0,3
Haapavesi	8349	4261	4088	8366	-17	-0,2
Hailuoto-Karlö	955	499	456	970	-15	-1,5
Haukipudas	14896	7574	7322	14652	244	1,7
Ii	6232	3159	3073	6207	25	0,4
Kalajoki	9438	4758	4680	9472	-34	-0,4
Kempele	10791	5480	5311	10635	156	1,5
Kestilä	1949	990	959	1968	-19	-1,0
Kiiminki	9215	4679	4536	9187	28	0,3
Kuivaniemi	2308	1186	1122	2325	-17	-0,7
Kuusamo	18687	9539	9148	18687	0	0,0
Kärsämäki	3539	1802	1737	3587	-48	-1,3
Liminka-Limingo	5516	2813	2703	5421	95	1,8
Lumijoki	1684	862	822	1663	21	1,3
Merijärvi	1437	752	685	1432	5	0,3
Muhos	7875	3991	3884	7828	47	0,6
Nivala	11379	5750	5629	11410	-31	-0,3
Oulainen	8444	4137	4307	8465	-21	-0,2
Oulu-Uleåborg	109094	52443	56651	106419	2675	2,5
Oulunsalo	7224	3689	3535	7023	201	2,9
Pattijoki	6083	3134	2949	6105	-22	-0,4
Piippola	1492	758	734	1526	-34	-2,2
Pudasjärvi	10958	5698	5260	11083	-125	-1,1
Pulkkila	1941	997	944	1977	-36	-1,8
Pyhäjoki	3875	1950	1925	3876	-1	0,0
Pyhäntä	2060	1052	1008	2089	-29	-1,4
Pyhäsalmi	7404	3777	3627	7493	-89	-1,2
Raahe-Brahestad	17788	8990	8798	17862	-74	-0,4
Rantsila	2302	1184	1118	2319	-17	-0,7
Reisjärvi	3533	1808	1725	3528	5	0,1
Ruukki	5003	2532	2471	5040	-37	-0,7
Sievi	4842	2434	2408	4793	49	1,0
Siikajoki	1504	779	725	1528	-24	-1,6
Taivalkoski	5595	2967	2628	5628	-33	-0,6
Temmes	704	355	349	720	-16	-2,2

2. Väestö sukupuolen mukaan maakunnittain ja kunnittain 31.12.1995 sekä muutos 1995 (jatk.)
Befolkning efter kön landskapsvis och kommunvis 31.12.1995 och ändring 1995 (forts.)

Maakunta, kunta Landskap, kommun	31.12.1995			31.12.1994	Muutos 1995	
	Yhteensä Totalt	Miehet Män	Naiset Kvinnor	Yhteensä Totalt	Ändring 1995	%
Tymävä	4083	2090	1993	4024	59	1,5
Utajärvi	3592	1882	1710	3609	-17	-0,5
Vihanti	3819	1961	1858	3836	-17	-0,4
Yli-Ii	2537	1270	1267	2542	-5	-0,2
Ylikiminki	3429	1856	1573	3434	-5	-0,1
Ylivieska	13521	6697	6824	13536	-15	-0,1
KAINUU -						
KAJANALAND	95201	47694	47507	95814	-613	-0,6
Hyrnsalmi	3906	1978	1928	3940	-34	-0,9
Kajaani-Kajana	36860	17908	18952	36859	1	0,0
Kuhmo	12356	6349	6007	12513	-157	-1,3
Paltamo	4760	2434	2326	4814	-54	-1,1
Puolanka	4286	2222	2064	4352	-66	-1,5
Ristijärvi	2045	1024	1021	2068	-23	-1,1
Sotkamo	11477	5785	5692	11551	-74	-0,6
Suomussalmi	12124	6229	5895	12258	-134	-1,1
Vaala	4420	2230	2190	4464	-44	-1,0
Vuolijoki	2967	1535	1432	2995	-28	-0,9
LAPPI -						
LAPPLAND	201411	101197	100214	202325	-914	-0,5
Enontekiö-Enontekis	2413	1263	1150	2450	-37	-1,5
Inari-Enare	7851	4125	3726	7855	-4	-0,1
Kemi	24696	12128	12568	24936	-240	-1,0
Kemijärvi	11775	5894	5881	11987	-212	-1,8
Keminmaa	9411	4681	4730	9402	9	0,1
Kittilä	6205	3160	3045	6228	-23	-0,4
Kolari	4486	2321	2165	4579	-93	-2,0
Muonio	2698	1415	1283	2758	-60	-2,2
Pelkosenniemi	1378	734	644	1406	-28	-2,0
Pello	5420	2745	2675	5516	-96	-1,7
Posio	5260	2745	2515	5300	-40	-0,8
Ranua	5575	2900	2675	5687	-112	-2,0
Rovaniemen mlk-Rovaniemi lk	21809	11242	10567	21711	98	0,5
Rovaniemi	35236	16588	18648	34895	341	1,0
Salla	5812	3091	2721	5925	-113	-1,9
Savukoski	1660	910	750	1685	-25	-1,5
Simo	4158	2167	1991	4163	-5	-0,1
Sodankylä	10736	5514	5222	10747	-11	-0,1
Tervola	4079	2088	1991	4132	-53	-1,3
Tornio-Torneå	23156	11654	11502	23274	-118	-0,5
Utsjoki	1568	823	745	1553	15	1,0
Ylitornio-Övertorneå	6029	3009	3020	6136	-107	-1,7
AHVENANMAA -						
ÅLAND	25202	12396	12806	25158	44	0,2
Brändö	548	275	273	546	2	0,4
Eckerö	823	409	414	820	3	0,4
Finström	2246	1090	1156	2250	-4	-0,2
Föglö	602	315	287	603	-1	-0,2
Geta	461	244	217	467	-6	-1,3
Hammarland	1283	642	641	1299	-16	-1,2
Jomala	3156	1586	1570	3150	6	0,2
Kumlinge	439	235	204	442	-3	-0,7
Kökar	314	174	140	318	-4	-1,3
Lemland	1443	733	710	1391	52	3,7
Lumparland	334	167	167	333	1	0,3
Maarianhamina-Mariehamn	10418	4932	5486	10429	-11	-0,1
Saltvik	1636	830	806	1627	9	0,6
Sottunga	127	63	64	129	-2	-1,6
Sund	968	498	470	953	15	1,6
Vårdö	404	203	201	401	3	0,7

3. Väestö sukupuolen mukaan seutukunnittain 31.12.1995 sekä muutos 1995
 Befolkning efter kön och ekonomisk region 31.12.1995 och ändring 1995

Nro Nr	Seutukunta Ekonomisk region	1)	31.12.1995			31.12.1994	Muutos 1995	
			Yhteensä Totalt	Miehet Män	Naiset Kvinnor	Yhteensä Totalt	Ändring 1995	%
	Yhteensä - Totalt		5116826	2491701	2625125	5098754	18072	0,35
011	Helsingin		1086646	515838	570808	1069667	16979	1,59
012	Lohjan		74003	36445	37558	73755	248	0,34
013	Tammisaaren		44192	21732	22460	44506	-314	-0,71
014	Orimattilan		35467	17519	17948	35476	-9	-0,03
015	Porvoon		66795	32923	33872	66390	405	0,61
016	Loviisan		19486	9653	9833	19755	-269	-1,36
021	Åboland-Turunmaan		23624	11606	12018	23780	-156	-0,66
022	Salon		60816	29622	31194	60355	461	0,76
023	Turun		270141	128733	141408	267311	2830	1,06
024	Vakka-Suomen		42561	21019	21542	42970	-409	-0,95
025	Loimaan		37977	18581	19396	38187	-210	-0,55
041	Rauman		61744	30229	31515	61901	-157	-0,25
042	Kaakkois-Satakunnan		41202	20037	21165	41537	-335	-0,81
043	Porin		109904	53195	56709	110039	-135	-0,12
044	Pohjois-Satakunnan		30336	15160	15176	30552	-216	-0,71
051	Hämeenlinnan		86650	41676	44974	86598	52	0,06
052	Riihimäen		41487	20274	21213	41471	16	0,04
053	Forsan		36800	17961	18839	36888	-88	-0,24
061	Luoteis-Pirkanmaan		30656	15134	15522	30830	-174	-0,56
062	Kaakkois-Pirkanmaan		10100	5024	5076	10089	11	0,11
063	Etelä-Pirkanmaan		43049	21132	21917	43249	-200	-0,46
064	Tampereen		283300	135565	147735	279575	3725	1,33
065	Itä-Pirkanmaan		13334	6488	6846	13517	-183	-1,35
066	Koillis-Pirkanmaan		16451	8131	8320	16523	-72	-0,44
067	Pohjois-Pirkanmaan		17739	8785	8954	17935	-196	-1,09
068	Lounais-Pirkanmaan		23874	11672	12202	24071	-197	-0,82
071	Lahden		150906	72331	78575	150743	163	0,11
072	Heinolan		22016	10697	11319	22130	-114	-0,52
073	Sysmän		9455	4681	4774	9607	-152	-1,58
081	Kouvolan		101825	49842	51983	102168	-343	-0,34
082	Kotkan-Haminan		90457	44301	46156	91009	-552	-0,61
091	Lappeenrannan		75304	36828	38476	75298	6	0,01
092	Savitaipaleen		13476	6879	6597	13546	-70	-0,52
093	Imatran		43580	21387	22193	43995	-415	-0,94
094	Kärkikuntien		7250	3576	3674	7395	-145	-1,96
101	Mikkelin		71578	34930	36648	71578	0	0,00
102	Juvan		20089	9984	10105	20349	-260	-1,28
103	Savonlinnan		43519	21163	22356	43509	10	0,02
104	Joroisten		13058	6555	6503	13191	-133	-1,01
105	Pieksämäen		25915	12575	13340	26318	-403	-1,53
111	Ylä-Savon		70823	35427	35396	71345	-522	-0,73
112	Kuopion		106320	50782	55538	105587	733	0,69
113	Koillis-Savon		23930	12165	11765	24258	-328	-1,35
114	Varkauden		35752	17599	18153	35858	-106	-0,30
115	Sisä-Savon		21490	10711	10779	21752	-262	-1,20
121	Outokummun		14617	7229	7388	14810	-193	-1,30
122	Joensuun		90434	44270	46164	90027	407	0,45
123	Iloimantsin		10444	5253	5191	10555	-111	-1,05
124	Keski-Karjalan		23871	12060	11811	24195	-324	-1,34
125	Pielisen Karjalan		37905	19011	18894	38330	-425	-1,11

1) Katso liite 1 s. 30 - Se bilaga 1 s. 30

TILASTOKESKUS - STATISTIKCENTRALEN

3. Väestö sukupuolen mukaan seutukunnittain 31.12.1995 sekä muutos 1995 (jatk.)
 Befolkning efter kön och ekonomisk region 31.12.1995 och ändring 1995 (forts.)

Nro Nr	Seutukunta Ekonomisk region	31.12.1995			31.12.1994	Muutos 1995	
		Yhteensä Totalt	Miehet Män	Naiset Kvinnor	Yhteensä Totalt	Ändring 1995	%
131	Jyväskylän	128113	61832	66281	126779	1334	1,05
132	Kaakkoisen Keski-Suomen	15374	7688	7686	15507	-133	-0,86
133	Keuruun	21449	10743	10706	21605	-156	-0,72
134	Jämsän	29395	14631	14764	29618	-223	-0,75
135	Äänekosken	24517	12309	12208	24580	-63	-0,26
136	Saarijärven	23061	11568	11493	23285	-224	-0,96
137	Viitasaaren	16169	8247	7922	16342	-173	-1,06
141	Suupohjan	32417	16205	16212	32804	-387	-1,18
142	Pohjoisten seinänaapurien	57174	27596	29578	56973	201	0,35
143	Eteläisten seinänaapurien	24779	12334	12445	25037	-258	-1,03
144	Kuusikuntien	31052	15475	15577	31454	-402	-1,28
145	Härnänmaan	31611	15583	16028	31852	-241	-0,76
146	Järviseudun	23824	11804	12020	24042	-218	-0,91
151	Kyrönmaan	17752	8819	8933	17916	-164	-0,92
152	Vaasan	87232	42562	44670	86939	293	0,34
153	Sydösterbottens kustregion	20515	10246	10269	20611	-96	-0,47
154	Jakobstadsregionen	48668	24049	24619	48719	-51	-0,10
161	Kaustisen	19927	10047	9880	19989	-62	-0,31
162	Kokkolan	52988	25987	27001	53030	-42	-0,08
171	Oulun	160050	78355	81695	156714	3336	2,13
172	Lakeuden	14289	7304	6985	14147	142	1,00
173	lin	18098	9353	8745	18117	-19	-0,10
174	Raahen	38072	19346	18726	38247	-175	-0,46
175	Siikalatvan	7442	3797	3645	7560	-118	-1,56
176	Nivala-Haapajärven	42723	21659	21064	42930	-207	-0,48
177	Ylivieskan	40733	20301	20432	40782	-49	-0,12
178	Koillismaan	35240	18204	17036	35398	-158	-0,45
181	Ylä-Kainuun	37092	19008	18084	37527	-435	-1,16
182	Kajaanin	58109	28686	29423	58287	-178	-0,31
191	Rovaniemen	57045	27830	29215	56606	439	0,78
192	Kemi-Tornion	65500	32718	32782	65907	-407	-0,62
193	Torniolaakson	11449	5754	5695	11652	-203	-1,74
194	Koillis-Lapin	20625	10629	9996	21003	-378	-1,80
195	Posio-Ranuan	10835	5645	5190	10987	-152	-1,38
196	Tunturi-Lapin	15802	8159	7643	16015	-213	-1,33
197	Pohjois-Lapin	20155	10462	9693	20155	0	0,00
211	Mariehamns	22768	11131	11637	22719	49	0,22
212	Föglö	2434	1265	1169	2439	-5	-0,21

TILASTOKESKUS - STATISTIKCENTRALEN

4. Kunnat väestömäärän mukaisessa suuruusjärjestyksessä 31.12.1995
 Kommunerna i storleksordning efter folkmängd 31.12.1995

Järj. nro Ordn. nr	Kunta Kommun	Väkiluku 31.12. Folkmängd 31.12.		Muutos 1995 Ändring 1995	
		1995	1994	Luku Antal	% 1)
KOKO MAA - HELA LANDET		5116826	5098754	18072	0,4
1	Helsinki-Helsingfors	525031	515765	9266	1,8
2	Espoo-Esbo	191247	186507	4740	2,5
3	Tampere-Tammerfors	182742	179251	3491	1,9
4	Vantaa-Vanda	166480	164376	2104	1,3
5	Turku-Åbo	164744	162370	2374	1,5
6	Oulu-Uleåborg	109094	106419	2675	2,5
7	Lahti-Lahtis	95119	94706	413	0,4
8	Kuopio	84733	83955	778	0,9
9	Pori-Björneborg	76627	76561	66	0,1
10	Jyväskylä	74072	73083	989	1,4
11	Lappeenranta-Villmanstrand	56664	56412	252	0,4
12	Kotka	55903	56087	-184	-0,3
13	Vaasa-Vasa	55502	55089	413	0,7
14	Joensuu	50431	50110	321	0,6
15	Hämeenlinna-Tavastehus	44891	44564	327	0,7
16	Hyvinkää-Hyvinge	41203	41089	114	0,3
17	Rauma-Raumo	38162	38217	-55	-0,1
18	Kajaani-Kajana	36860	36859	1	0,0
19	Kokkola-Karleby	35552	35592	-40	-0,1
20	Rovaniemi	35236	34895	341	1,0
21	Järvenpää-Träskända	34436	34282	154	0,4
22	Mikkeli-S:t Michel	32812	32581	231	0,7
23	Kouvola	32078	32233	-155	-0,5
24	Imatra	32057	32302	-245	-0,8
25	Jyväskylän mlk-Jyväskylä lk	30435	30199	236	0,8
26	Numijärvi	30014	29921	93	0,3
27	Kerava-Kervo	29385	29298	87	0,3
28	Seinäjoki	29039	28972	67	0,2
29	Savonlinna-Nyslott	28867	28710	157	0,5
30	Tuusula-Tusby	28791	28677	114	0,4
31	Kirkkonummi-Kyrkslätt	27316	27046	270	1,0
32	Nokia	26287	26318	-31	-0,1
33	Riihimäki	25838	25754	84	0,3
34	Kemi	24696	24936	-240	-1,0
35	Varkaus	24160	24209	-49	-0,2
36	Iisalmi-Idensalmi	24042	24117	-75	-0,3
37	Tomio-Tomeå	23156	23274	-118	-0,5
38	Vihti-Vichtis	22895	22716	179	0,8
39	Salo	22802	22454	348	1,5
40	Raisio-Reso	22268	22088	180	0,8
41	Porvoon mlk-Borgå lk	22160	22089	71	0,3
42	Rovaniemen mlk-Rovaniemi lk	21809	21711	98	0,5
43	Kangasala	21714	21673	41	0,2
44	Kuusankoski	21494	21580	-86	-0,4
45	Valkeakoski	21168	21250	-82	-0,4
46	Porvoo-Borgå	21155	20961	194	0,9
47	Hollola	20293	20264	29	0,1
48	Pietarsaari-Jakobstad	19939	19908	31	0,2
49	Forssa	19542	19699	-157	-0,8
50	Siilinjärvi	19304	19310	-6	-0,0

1) Prosenttia vuoden 1994 väkiluvusta - Procent av folkmängd 1994

4. Kunnat väestömäärän mukaisessa suuruusjärjestyksessä 31.12.1995 (jatk.)
 Kommunerna i storleksordning efter folkmängd 31.12.1995 (forts.)

Järj. nro Ordn. nr	Kunta Kommun	Väkiluku 31.12. Folkmängd 31.12.		Muutos 1995 Ändring 1995	
		1995	1994	Luku Antal	%
51	Ylöjärvi	19293	19241	52	0,3
52	Kaarina-S:t Karins	19088	18957	131	0,7
53	Lohjan kunta-Lojo kommun	18793	18773	20	0,1
54	Kuusamo	18687	18687	0	0,0
55	Anjalankoski	18396	18495	-99	-0,5
56	Raahe-Brahestad	17788	17862	-74	-0,4
57	Uusikaupunki-Nystad	17590	17872	-282	-1,6
58	Lieksa	16752	16949	-197	-1,2
59	Laukaa	16352	16340	12	0,1
60	Mustasaari-Korsholm	16307	16294	13	0,1
61	Heinola	15929	15954	-25	-0,2
62	Vammala	15707	15790	-83	-0,5
63	Mäntsälä	15651	15567	84	0,5
64	Sipoo-Sibbo	15497	15328	169	1,1
65	Janakkala	15462	15509	-47	-0,3
66	Kauhajoki	15420	15542	-122	-0,8
67	Lempäälä	15395	15272	123	0,8
68	Lohja-Lojo	15265	15165	100	0,7
69	Nastola	14919	15061	-142	-0,9
70	Haukipudas	14896	14652	244	1,7
71	Tammisaari-Ekenäs	14687	14739	-52	-0,4
72	Lapua-Lappo	14488	14580	-92	-0,6
73	Orimattila	14211	14282	-71	-0,5
74	Äänekoski	13750	13761	-11	-0,1
75	Ylivieska	13521	13536	-15	-0,1
76	Pieksämäki	13483	13674	-191	-1,4
77	Kankaanpää	13466	13510	-44	-0,3
78	Jämsä	13085	13105	-20	-0,2
79	Ulvila-Ulvsby	12779	12784	-5	-0,0
80	Lieto-Lundo	12745	12783	-38	-0,3
81	Naantali-Nådendal	12412	12276	136	1,1
82	Keuruu	12405	12468	-63	-0,5
83	Vehkalahti-Veckelax	12370	12442	-72	-0,6
84	Kuhmo	12356	12513	-157	-1,3
85	Suomussalmi	12124	12258	-134	-1,1
86	Parainen-Pargas	12079	12130	-51	-0,4
87	Ilmajoki	12005	12077	-72	-0,6
88	Mikkelin mlk-S:t Michels lk	11972	11951	21	0,2
89	Kemijärvi	11775	11987	-212	-1,8
90	Pirkkala-Birkala	11723	11691	32	0,3
91	Liperi	11708	11656	52	0,4
92	Leppävirta	11592	11649	-57	-0,5
93	Joutseno	11545	11714	-169	-1,4
94	Valkeala	11478	11504	-26	-0,2
95	Sotkamo	11477	11551	-74	-0,6
96	Nivala	11379	11410	-31	-0,3
97	Kiuruvesi	11179	11288	-109	-1,0
98	Kurikka	11121	11196	-75	-0,7
99	Kitee	11058	11168	-110	-1,0
100	Pudasjärvi	10958	11083	-125	-1,1

TILASTOKESKUS - STATISTIKCENTRALEN

4. Kunnat väestömäärän mukaisessa suuruusjärjestyksessä 31.12.1995 (jatk.)
 Kommunerna i storleksordning efter folkmängd 31.12.1995 (forts.)

Järj. nro Ordn. nr	Kunta Kommun	Väkiluku 31.12. Folkmängd 31.12.		Muutos 1995 Ändring 1995	
		1995	1994	Luku Antal	%
101	Kontiolahti	10831	10768	63	0,6
102	Hanko-Hangö	10825	11008	-183	-1,7
103	Kempele	10791	10635	156	1,5
104	Saarijärvi	10753	10828	-75	-0,7
105	Sodankylä	10736	10747	-11	-0,1
106	Nurmes	10718	10794	-76	-0,7
107	Maarianhamina-Mariehamn	10418	10429	-11	-0,1
108	Alavus	10307	10428	-121	-1,2
109	Nurmo	10238	9985	253	2,5
110	Närpiö-Närpes	10234	10296	-62	-0,6
111	Pedersöre	10131	10180	-49	-0,5
112	Hamina-Fredrikshamn	10035	10147	-112	-1,1
113	Somero	9894	9932	-38	-0,4
114	Paimio-Pemar	9832	9810	22	0,2
115	Hämeenkyrö-Tavastkyro	9736	9676	60	0,6
116	Eura	9666	9692	-26	-0,3
117	Alajärvi	9642	9682	-40	-0,4
118	Jalasjärvi	9618	9761	-143	-1,5
119	Kalajoki	9438	9472	-34	-0,4
120	Keminmaa	9411	9402	9	0,1
121	Huittinen	9388	9439	-51	-0,5
122	Kiiminki	9215	9187	28	0,3
123	Kokemäki-Kumo	9145	9266	-121	-1,3
124	Laitila	9128	9169	-41	-0,4
125	Hattula	9108	9134	-26	-0,3
126	Orivesi	9012	9139	-127	-1,4
127	Outokumpu	8887	8991	-104	-1,2
128	Virrat-Virdois	8879	9002	-123	-1,4
129	Karjaa-Karis	8859	8885	-26	-0,3
130	Asikkala	8782	8761	21	0,2
131	Kristinankaupunki-Kristinestad	8685	8664	21	0,2
132	Halikko	8663	8540	123	1,4
133	Elimäki	8621	8595	26	0,3
134	Karkkila-Högfors	8609	8699	-90	-1,0
135	Suonenjoki	8560	8663	-103	-1,2
136	Kauhava	8527	8573	-46	-0,5
137	Haapajärvi	8519	8546	-27	-0,3
138	Oulainen	8444	8465	-21	-0,2
139	Harjavalta	8374	8432	-58	-0,7
140	Haapavesi	8349	8366	-17	-0,2
141	Viitasaari	8347	8447	-100	-1,2
142	Kauniainen-Grankulla	8298	8305	-7	-0,1
143	Parkano	8226	8321	-95	-1,1
144	Juva	8172	8275	-103	-1,2
145	Hausjärvi	8143	8129	14	0,2
146	Toijala	8135	8187	-52	-0,6
147	Ikaalinen-Ikalis	8074	8164	-90	-1,1
148	Lapinlahti	8051	8064	-13	-0,2
149	Jämsänkoski	7951	8039	-88	-1,1
150	Muhos	7875	7828	47	0,6

TILASTOKESKUS - STATISTIKCENTRALEN

4. Kunnat väestömäärän mukaisessa suuruusjärjestyksessä 31.12.1995 (jatk.)
 Kommunerna i storleksordning efter folkmängd 31.12.1995 (forts.)

Järj. nro Ordn. nr	Kunta Kommun	Väkiluku 31.12. Folkmängd 31.12.		Muutos 1995 Ändring 1995	
		1995	1994	Luku Antal	%
151	Inari-Enare	7851	7855	-4	-0,1
152	Ilomantsi-Ilomants	7832	7907	-75	-0,9
153	Loviisa-Lovisa	7758	7936	-178	-2,2
154	Iitti	7687	7715	-28	-0,4
155	Uusikaarlepyy-Nykarleby	7658	7667	-9	-0,1
156	Ähtäri-Etseri	7598	7681	-83	-1,1
157	Laihia-Laihela	7576	7627	-51	-0,7
158	Eno	7545	7639	-94	-1,2
159	Loppi	7506	7588	-82	-1,1
160	Mäntyharju	7498	7550	-52	-0,7
161	Pyhäsalmi	7404	7493	-89	-1,2
162	Nilsjä	7326	7388	-62	-0,8
163	Mänttä	7311	7299	12	0,2
164	Muurame	7254	7157	97	1,4
165	Oulunsalo	7224	7023	201	2,9
166	Pyhäselkä	7146	7066	80	1,1
167	Loimaa	7124	7181	-57	-0,8
168	Teuva-Östermark	7087	7207	-120	-1,7
169	Kangasniemi	7081	7134	-53	-0,7
170	Juuka	7065	7149	-84	-1,2
171	Kruunupyy-Kronoby	7025	7057	-32	-0,5
172	Pieksämäen mlk-Pieksämäki lk	6727	6828	-101	-1,5
173	Pielavesi	6508	6521	-13	-0,2
174	Kerimäki	6504	6552	-48	-0,7
175	Ruokolahti	6402	6472	-70	-1,1
176	Noormarkku-Normark	6390	6425	-35	-0,5
177	Pemiö-Bjämä	6385	6378	7	0,1
178	Piikkiö-Pikis	6369	6382	-13	-0,2
179	Loimaan kunta-Loimaa kommun	6315	6348	-33	-0,5
180	Kannus	6308	6291	17	0,3
181	Juankoski	6290	6392	-102	-1,6
182	Ii	6232	6207	25	0,4
183	Joroinen-Jorois	6223	6306	-83	-1,3
184	Eurajoki-Euraáminne	6217	6195	22	0,4
185	Kittilä	6205	6228	-23	-0,4
186	Nakkila	6186	6278	-92	-1,5
187	Tammela	6156	6147	9	0,1
188	Mynämäki	6155	6173	-18	-0,3
189	Vilppula	6101	6150	-49	-0,8
190	Heinolan mlk-Heinola lk	6087	6176	-89	-1,4
191	Pattijoki	6083	6105	-22	-0,4
192	Ylitornio-Övertorneå	6029	6136	-107	-1,7
193	Suolahti	5999	6003	-4	-0,1
194	Hankasalmi	5991	6050	-59	-1,0
195	Ruovesi	5924	5945	-21	-0,4
196	Urjala	5895	5961	-66	-1,1
197	Ylistaro	5892	5939	-47	-0,8
198	Maalahti-Malax	5823	5878	-55	-0,9
199	Nummi-Pusula	5823	5791	32	0,6
200	Lammi	5812	5873	-61	-1,0

TILASTOKESKUS - STATISTIKCENTRALEN

4. Kunnat väestömäärän mukaisessa suuruusjärjestyksessä 31.12.1995 (jatk.)
 Kommunerna i storleksordning efter folkmängd 31.12.1995 (forts.)

Järj. nro Ordn. nr	Kunta Kommun	Väkiluku 31.12. Folkmängd 31.12.		Muutos 1995 Ändring 1995	
		1995	1994	Luku Antal	%
201	Salla	5812	5925	-113	-1,9
202	Polvijärvi	5730	5819	-89	-1,5
203	Jokioinen-Jockis	5675	5610	65	1,2
204	Sonkajärvi	5671	5811	-140	-2,4
205	Tohmajärvi	5624	5707	-83	-1,5
206	Taivalkoski	5595	5628	-33	-0,6
207	Ranua	5575	5687	-112	-2,0
208	Pihtipudas	5550	5593	-43	-0,8
209	Liminka-Limingo	5516	5421	95	1,8
210	Karstula	5467	5517	-50	-0,9
211	Luumäki	5454	5498	-44	-0,8
212	Pyhtää-Pyttis	5428	5482	-54	-1,0
213	Pello	5420	5516	-96	-1,7
214	Alahärmä	5346	5383	-37	-0,7
215	Sysmä	5326	5430	-104	-1,9
216	Säkylä	5311	5325	-14	-0,3
217	Äetsä	5285	5384	-99	-1,8
218	Isokyrö-Storkyro	5279	5352	-73	-1,4
219	Kärkölä	5279	5339	-60	-1,1
220	Posio	5260	5300	-40	-0,8
221	Ristiina	5235	5257	-22	-0,4
222	Viiala	5172	5194	-22	-0,4
223	Korpilahti	5150	5189	-39	-0,8
224	Jurva	5132	5210	-78	-1,5
225	Rautjärvi	5121	5221	-100	-1,9
226	Masku	5093	5114	-21	-0,4
227	Heinävesi	5065	5121	-56	-1,1
228	Pohja-Pojo	5021	5039	-18	-0,4
229	Ruukki	5003	5040	-37	-0,7
230	Parikkala	4944	5043	-99	-2,0
231	Rantasalmi	4908	4970	-62	-1,2
232	Vähäkyrö-Lillkyro	4897	4937	-40	-0,8
233	Sievi	4842	4793	49	1,0
234	Kuortane	4809	4877	-68	-1,4
235	Inkoo-Ingå	4800	4835	-35	-0,7
236	Taipalsaari	4796	4763	33	0,7
237	Paltamo	4760	4814	-54	-1,1
238	Kälviä-Kelviä	4651	4658	-7	-0,2
239	Vieremä	4637	4739	-102	-2,2
240	Savitaipale	4601	4641	-40	-0,9
241	Kaustinen-Kaustby	4578	4566	12	0,3
242	Punkaharju	4556	4572	-16	-0,3
243	Joutsa	4546	4586	-40	-0,9
244	Kolari	4486	4579	-93	-2,0
245	Siuntio-Sjundeå	4445	4401	44	1,0
246	Vaala	4420	4464	-44	-1,0
247	Lappajärvi	4380	4442	-62	-1,4
248	Puolanka	4286	4352	-66	-1,5
249	Askola	4269	4319	-50	-1,2
250	Rautalampi	4226	4266	-40	-0,9

TILASTOKESKUS - STATISTIKCENTRALEN

4. Kunnat väestömäärän mukaisessa suuruusjärjestyksessä 31.12.1995 (jatk.)
 Kommunerna i storleksordning efter folkmängd 31.12.1995 (forts.)

Järj. nro Ordn. nr	Kunta Kommun	Väkiluku 31.12. Folkmängd 31.12.		Muutos 1995 Ändring 1995	
		1995	1994	Luku Antal	%
251	Pälkäne	4222	4160	62	1,5
252	Padasjoki	4178	4253	-75	-1,8
253	Simo	4158	4163	-5	-0,1
254	Hartola	4129	4177	-48	-1,1
255	Nousiainen-Nousis	4104	4076	28	0,7
256	Merikarvia-Sastmola	4088	4134	-46	-1,1
257	Kaavi	4085	4146	-61	-1,5
258	Tyrmävä	4083	4024	59	1,5
259	Tervola	4079	4132	-53	-1,3
260	Maaninka	4074	4078	-4	-0,1
261	Veteli-Vetil	4046	4057	-11	-0,3
262	Peräseinäjoki	4040	4080	-40	-1,0
263	Virolahti	4033	4108	-75	-1,8
264	Toholampi	4023	4067	-44	-1,1
265	Hauho	4008	4062	-54	-1,3
266	Punkalaidun	3931	4001	-70	-1,7
267	Luoto-Larsmo	3915	3907	8	0,2
268	Hyrynsalmi	3906	3940	-34	-0,9
269	Pyhäjoki	3875	3876	-1	-0,0
270	Vihanti	3819	3836	-17	-0,4
271	Pemaja-Pernå	3817	3804	13	0,3
272	Dragsfjärd	3773	3812	-39	-1,0
273	Kiukainen	3772	3801	-29	-0,8
274	Vimpeli	3761	3805	-44	-1,2
275	Petäjavesi	3760	3788	-28	-0,7
276	Sulkava	3758	3788	-30	-0,8
277	Pöytyä	3748	3764	-16	-0,4
278	Pornainen-Borgrnäs	3714	3693	21	0,6
279	Vöyri-Vörå	3713	3754	-41	-1,1
280	Perteli	3693	3686	7	0,2
281	Utajärvi	3592	3609	-17	-0,5
282	Kärsämäki	3539	3587	-48	-1,3
283	Reisjärvi	3533	3528	5	0,1
284	Karttula	3493	3519	-26	-0,7
285	Varpaisjärvi	3460	3477	-17	-0,5
286	Kalvola	3454	3478	-24	-0,7
287	Tuusniemi	3450	3506	-56	-1,6
288	Ylikiminki	3429	3434	-5	-0,1
289	Kemiö-Kimito	3403	3437	-34	-1,0
290	Luvia	3403	3424	-21	-0,6
291	Perho	3391	3414	-23	-0,7
292	Konnevesi	3388	3418	-30	-0,9
293	Himanka	3376	3392	-16	-0,5
294	Lappi	3374	3433	-59	-1,7
295	Valtimo	3370	3438	-68	-2,0
296	Rääkkylä	3364	3420	-56	-1,6
297	Aura	3288	3280	8	0,2
298	Evijärvi	3287	3331	-44	-1,3
299	Alastaro	3274	3291	-17	-0,5
300	Karvia	3272	3297	-25	-0,8

TILASTOKESKUS - STATISTIKCENTRALEN

4. Kunnat väestömäärän mukaisessa suuruusjärjestyksessä 31.12.1995 (jatk.)
 Kommunerna i storleksordning efter folkmängd 31.12.1995 (forts.)

Järj. nro Ordn. nr	Kunta Kommun	Väkiluku 31.12. Folkmängd 31.12.		Muutos 1995 Ändring 1995	
		1995	1994	Luku Antal	%
301	Ruotsinpyhtää-Strömfors	3263	3273	-10	-0,3
302	Puumala	3251	3316	-65	-2,0
303	Ylihärmä	3250	3316	-66	-2,0
304	Vesilahti	3235	3246	-11	-0,3
305	Kuhmoinen	3209	3285	-76	-2,3
306	Keitele	3201	3250	-49	-1,5
307	Köyliö-Kjulo	3171	3183	-12	-0,4
308	Töysä	3165	3195	-30	-0,9
309	Jomala	3156	3150	6	0,2
310	Lemi	3147	3205	-58	-1,8
311	Lapinjärvi-Lappträsk	3139	3238	-99	-3,1
312	Rusko	3115	3089	26	0,8
313	Lohtaja-Lochteå	3101	3097	4	0,1
314	Vesanto	3082	3151	-69	-2,2
315	Kesälahti	3071	3131	-60	-1,9
316	Uurainen	3055	3078	-23	-0,7
317	Alavieska	3051	3084	-33	-1,1
318	Kuorevesi	3039	3074	-35	-1,1
319	Vuolijoki	2967	2995	-28	-0,9
320	Kuru	2936	2988	-52	-1,7
321	Soini	2925	2970	-45	-1,5
322	Mouhijärvi	2911	2883	28	1,0
323	Isojoki-Storå	2860	2893	-33	-1,1
324	Sauvo-Sagu	2846	2865	-19	-0,7
325	Pomarkku-Påmark	2808	2838	-30	-1,1
326	Rautavaara	2779	2826	-47	-1,7
327	Kiihtelysvaara	2773	2788	-15	-0,5
328	Hirvensalmi	2757	2810	-53	-1,9
329	Kortesjärvi	2754	2782	-28	-1,0
330	Ypäjä	2748	2742	6	0,2
331	Muonio	2698	2758	-60	-2,2
332	Haukivuori	2694	2719	-25	-0,9
333	Miehikkälä	2688	2743	-55	-2,0
334	Koski Tl	2685	2712	-27	-1,0
335	Humppila	2679	2690	-11	-0,4
336	Kylmäkoski	2679	2657	22	0,8
337	Vehmaa	2634	2660	-26	-1,0
338	Kihniö	2626	2666	-40	-1,5
339	Tuupovaara	2612	2648	-36	-1,4
340	Lavia	2603	2630	-27	-1,0
341	Yli-li	2537	2542	-5	-0,2
342	Luopioinen	2486	2546	-60	-2,4
343	Toivakka	2470	2460	10	0,4
344	Juupajoki	2452	2491	-39	-1,6
345	Karinainen	2434	2415	19	0,8
346	Oravainen-Oravais	2432	2456	-24	-1,0
347	Enontekiö-Enontekis	2413	2450	-37	-1,5
348	Jämijärvi	2399	2417	-18	-0,7
349	Pyhäranta	2375	2416	-41	-1,7
350	Renko	2356	2404	-48	-2,0

4. Kunnat väestömäärän mukaisessa suuruusjärjestyksessä 31.12.1995 (jatk.)
 Kommunerna i storleksordning efter folkmängd 31.12.1995 (forts.)

Järj. nro Ordn. nr	Kunta Kommun	Väkiluku 31.12. Folkmängd 31.12.		Muutos 1995 Ändring 1995	
		1995	1994	Luku Antal	%
351	Hämeenkoski	2336	2359	-23	-1,0
352	Honkajoki	2320	2333	-13	-0,6
353	Kuivaniemi	2308	2325	-17	-0,7
354	Pertunmaa	2305	2354	-49	-2,1
355	Korsnäs	2302	2305	-3	-0,1
356	Rantsila	2302	2319	-17	-0,7
357	Yläne	2296	2335	-39	-1,7
358	Vehmersalmi	2283	2322	-39	-1,7
359	Kinnula	2272	2302	-30	-1,3
360	Lehtimäki	2248	2303	-55	-2,4
361	Finström	2246	2250	-4	-0,2
362	Sahalahti	2236	2215	21	0,9
363	Multia	2229	2271	-42	-1,8
364	Marttila	2206	2234	-28	-1,3
365	Siikainen	2188	2231	-43	-1,9
366	Tervo	2129	2153	-24	-1,1
367	Enonkoski	2093	2142	-49	-2,3
368	Jaala	2071	2046	25	1,2
369	Pyhäntä	2060	2089	-29	-1,4
370	Ristijärvi	2045	2068	-23	-1,1
371	Myrskylä-Mörskom	2040	2051	-11	-0,5
372	Kisko	1994	1998	-4	-0,2
373	Viljakkala	1994	2003	-9	-0,4
374	Kiikala	1962	1968	-6	-0,3
375	Kestilä	1949	1968	-19	-1,0
376	Kyyjärvi	1947	1966	-19	-1,0
377	Pulkkila	1941	1977	-36	-1,8
378	Antola	1918	1941	-23	-1,2
379	Karjoki-Bötom	1918	1952	-34	-1,7
380	Rymättylä-Rimito	1909	1907	2	0,1
381	Taivassalo-Tövsala	1896	1886	10	0,5
382	Tarvasjoki	1890	1900	-10	-0,5
383	Vampula	1882	1891	-9	-0,5
384	Längelmäki	1870	1887	-17	-0,9
385	Pukkila	1867	1882	-15	-0,8
386	Kannonkoski	1857	1882	-25	-1,3
387	Kuusjoki	1837	1854	-17	-0,9
388	Kivijärvi	1810	1840	-30	-1,6
389	Vahto	1777	1772	5	0,3
390	Kangaslampi	1770	1764	6	0,3
391	Jäppilä	1727	1774	-47	-2,6
392	Mietoinen	1716	1720	-4	-0,2
393	Kuillaa	1711	1729	-18	-1,0
394	Artjärvi-Artsjö	1698	1694	4	0,2
395	Saari	1694	1729	-35	-2,0
396	Lumijoki	1684	1663	21	1,3
397	Savukoski	1660	1685	-25	-1,5
398	Ylämaa	1641	1674	-33	-2,0
399	Saltvik	1636	1627	9	0,6
400	Halsua	1629	1643	-14	-0,9

4. Kunnat väestömäärän mukaisessa suuruusjärjestyksessä 31.12.1995 (jatk.)
 Kommunerna i storleksordning efter folkmängd 31.12.1995 (forts.)

Järj. nro Ordn. nr	Kunta Kommun	Väkiluku 31.12. Folkmängd 31.12.		Muutos 1995 Ändring 1995	
		1995	1994	Luku Antal	%
401	Kaskinen-Kaskö	1596	1651	-55	-3,3
402	Utsjoki	1568	1553	15	1,0
403	Tuulos	1559	1574	-15	-1,0
404	Suodenniemi	1519	1522	-3	-0,2
405	Liljendal	1509	1504	5	0,3
406	Siikajoki	1504	1528	-24	-1,6
407	Savonranta	1499	1533	-34	-2,2
408	Piippola	1492	1526	-34	-2,2
409	Nauvo-Nagu	1444	1467	-23	-1,6
410	Lemland	1443	1391	52	3,7
411	Merijärvi	1437	1432	5	0,3
412	Muurla	1431	1398	33	2,4
413	Karjalohja-Karislojo	1391	1361	30	2,2
414	Oripää	1388	1399	-11	-0,8
415	Sumiainen	1380	1398	-18	-1,3
416	Lemu	1379	1384	-5	-0,4
417	Pelkosenniemi	1378	1406	-28	-2,0
418	Kiikoinen	1363	1375	-12	-0,9
419	Suomusjärvi	1346	1320	26	2,0
420	Melliä	1329	1328	1	0,1
421	Leivonmäki	1313	1341	-28	-2,1
422	Merimasku	1293	1279	14	1,1
423	Virtasalmi	1284	1323	-39	-2,9
424	Hammarland	1283	1299	-16	-1,2
425	Pylkönmäki	1227	1252	-25	-2,0
426	Sammatti	1227	1250	-23	-1,8
427	Kuhmalahti	1156	1168	-12	-1,0
428	Maksamaa-Maxmo	1153	1163	-10	-0,9
429	Ullava	1137	1129	8	0,7
430	Lestijärvi	1123	1113	10	0,9
431	Korppoo-Korpo	1086	1080	6	0,6
432	Kustavi-Gustavs	1067	1074	-7	-0,7
433	Luhanka	1054	1070	-16	-1,5
434	Sund	968	953	15	1,6
435	Hailuoto-Karlö	955	970	-15	-1,5
436	Suomenniemi	932	937	-5	-0,5
437	Askainen-Villnäs	927	924	3	0,3
438	Västanfjärd	865	885	-20	-2,3
439	Eckerö	823	820	3	0,4
440	Särkisalo-Finby	809	827	-18	-2,2
441	Värtsilä	754	769	-15	-2,0
442	Houtskari-Houtskär	718	717	1	0,1
443	Temmes	704	720	-16	-2,2
444	Uukuniemi	612	623	-11	-1,8
445	Föglö	602	603	-1	-0,2
446	Kodisjoki	553	563	-10	-1,8
447	Brändö	548	546	2	0,4
448	Geta	461	467	-6	-1,3
449	Kumlinge	439	442	-3	-0,7
450	Vårdö	404	401	3	0,7
451	Lumparland	334	333	1	0,3
452	Kökar	314	318	-4	-1,3
453	Iniö	256	252	4	1,6
454	Velkua	240	235	5	2,1
455	Sottunga	127	129	-2	-1,6

5. Kaupunkimaiset kunnat väestömäärän mukaisessa suuruusjärjestyksessä 31.12.1995
 Urbana kommuner i storleksordning efter folkmängd 31.12.1995

Järj. nro Ordn. nr	Kunta Kommun	Väkiluku 31.12. Folkmängd 31.12.		Muutos 1995 Ändring 1995	
		1995	1994	Luku Antal	% 1)
KAUPUNKIMAISET KUNNAT - URBANA KOMMUNER		2978170	2949068	29102	1,0
1	Helsinki-Helsingfors	525031	515765	9266	1,8
2	Espoo-Esbo	191247	186507	4740	2,5
3	Tampere-Tammerfors	182742	179251	3491	1,9
4	Vantaa-Vanda	166480	164376	2104	1,3
5	Turku-Åbo	164744	162370	2374	1,5
6	Oulu-Uleåborg	109094	106419	2675	2,5
7	Lahti-Lahtis	95119	94706	413	0,4
8	Kuopio	84733	83955	778	0,9
9	Pori-Björneborg	76627	76561	66	0,1
10	Jyväskylä	74072	73083	989	1,4
11	Lappeenranta-Villmanstrand	56664	56412	252	0,4
12	Kotka	55903	56087	-184	-0,3
13	Vaasa-Vasa	55502	55089	413	0,7
14	Joensuu	50431	50110	321	0,6
15	Hämeenlinna-Tavastehus	44891	44564	327	0,7
16	Hyvinkää-Hyvinge	41203	41089	114	0,3
17	Rauma-Raumo	38162	38217	-55	-0,1
18	Kajaani-Kajana	36860	36859	1	0,0
19	Kokkola-Karleby	35552	35592	-40	-0,1
20	Rovaniemi	35236	34895	341	1,0
21	Järvenpää-Träskända	34436	34282	154	0,4
22	Mikkeli-S:t Michel	32812	32581	231	0,7
23	Kouvola	32078	32233	-155	-0,5
24	Imatra	32057	32302	-245	-0,8
25	Jyväskylän mlk-Jyväskylä lk	30435	30199	236	0,8
26	Kerava-Kervo	29385	29298	87	0,3
27	Seinäjoki	29039	28972	67	0,2
28	Savonlinna-Nyslott	28867	28710	157	0,5
29	Tuusula-Tusby	28791	28677	114	0,4
30	Nokia	26287	26318	-31	-0,1
31	Riihimäki	25838	25754	84	0,3
32	Kemi	24696	24936	-240	-1,0
33	Varkaus	24160	24209	-49	-0,2
34	Iisalmi-Idensalmi	24042	24117	-75	-0,3
35	Tomio-Torneå	23156	23274	-118	-0,5
36	Salo	22802	22454	348	1,5
37	Raisio-Reso	22268	22088	180	0,8
38	Kangasala	21714	21673	41	0,2
39	Kuusankoski	21494	21580	-86	-0,4
40	Valkeakoski	21168	21250	-82	-0,4
41	Porvoo-Borgå	21155	20961	194	0,9
42	Pietarsaari-Jakobstad	19939	19908	31	0,2
43	Forssa	19542	19699	-157	-0,8
44	Ylöjärvi	19293	19241	52	0,3
45	Kaarina-S:t Karins	19088	18957	131	0,7
46	Raahe-Brahestad	17788	17862	-74	-0,4
47	Heinola	15929	15954	-25	-0,2
48	Lohja-Lojo	15265	15165	100	0,7
49	Haukipudas	14896	14652	244	1,7
50	Pieksämäki	13483	13674	-191	-1,4

5. Kaupunkimaiset kunnat väestömäärän mukaisessa suuruusjärjestyksessä 31.12.1995 (jatk.)
 Urbana kommuner i storleksordning efter folkmängd 31.12.1995 (forts.)

Järj. nro Ordn. nr	Kunta Kommun	Väkiluku 31.12. Folkmängd 31.12.		Muutos 1995 Ändring 1995	
		1995	1994	Luku Antal	%
51	Ulvila-Ulvsby	12779	12784	-5	0,0
52	Naantali-Nådendal	12412	12276	136	1,1
53	Pirkkala-Birkala	11723	11691	32	0,3
54	Hanko-Hangö	10825	11008	-183	-1,7
55	Kempele	10791	10635	156	1,5
56	Maarianhamina-Mariehamn	10418	10429	-11	-0,1
57	Hamina-Fredrikshamn	10035	10147	-112	-1,1
58	Harjavalta	8374	8432	-58	-0,7
59	Kauniainen-Grankulla	8298	8305	-7	-0,1
60	Toijala	8135	8187	-52	-0,6
61	Loviisa-Lovisa	7758	7936	-178	-2,2
62	Mänttä	7311	7299	12	0,2
63	Oulunsalo	7224	7023	201	2,9
64	Loimaa	7124	7181	-57	-0,8
65	Suolahti	5999	6003	-4	-0,1
66	Viiala	5172	5194	-22	-0,4
67	Kaskinen-Kaskö	1596	1651	-55	-3,3

6. Taaiaan asutut kunnat väestömäärän mukaisessa suuruusjärjestyksessä 31.12.1995
Tätortskommuner i storleksordning efter folkmängd 31.12.1995

Järj. nro Ordn. nr	Kunta Kommun	Väkiluku 31.12. Folkmängd 31.12.		Muutos 1995 Ändring 1995	
		1995	1994	Luku Antal	% 1)
TAAJAAN ASUTUT KUNNAT - TÄTORTSKOMMUNER		812602	814421	-1819	-0,2
1	Nurmijärvi	30014	29921	93	0,3
2	Kirkkonummi-Kyrkslätt	27316	27046	270	1,0
3	Vihti-Vichtis	22895	22716	179	0,8
4	Porvoon mlk-Borgå lk	22160	22089	71	0,3
5	Hollola	20293	20264	29	0,1
6	Siilinjärvi	19304	19310	-6	0,0
7	Lohjan kunta-Lojo kommun	18793	18773	20	0,1
8	Anjalankoski	18396	18495	-99	-0,5
9	Uusikaupunki-Nystad	17590	17872	-282	-1,6
10	Lieksa	16752	16949	-197	-1,2
11	Mustasaari-Korsholm	16307	16294	13	0,1
12	Vammala	15707	15790	-83	-0,5
13	Mäntsälä	15651	15567	84	0,5
14	Sipoo-Sibbo	15497	15328	169	1,1
15	Janakkala	15462	15509	-47	-0,3
16	Kauhajoki	15420	15542	-122	-0,8
17	Lempäälä	15395	15272	123	0,8
18	Nastola	14919	15061	-142	-0,9
19	Tammisaari-Ekenäs	14687	14739	-52	-0,4
20	Lapua-Lappo	14488	14580	-92	-0,6
21	Orimattila	14211	14282	-71	-0,5
22	Äänekoski	13750	13761	-11	-0,1
23	Ylivieska	13521	13536	-15	-0,1
24	Kankaanpää	13466	13510	-44	-0,3
25	Jämsä	13085	13105	-20	-0,2
26	Lieto-Lundo	12745	12783	-38	-0,3
27	Keuruu	12405	12468	-63	-0,5
28	Vehkalahti-Veckelax	12370	12442	-72	-0,6
29	Parainen-Pargas	12079	12130	-51	-0,4
30	Ilmajoki	12005	12077	-72	-0,6
31	Kemijärvi	11775	11987	-212	-1,8
32	Joutseno	11545	11714	-169	-1,4
33	Nivala	11379	11410	-31	-0,3
34	Kurikka	11121	11196	-75	-0,7
35	Nurmes	10718	10794	-76	-0,7
36	Nurmo	10238	9985	253	2,5
37	Paimio-Pemar	9832	9810	22	0,2
38	Hämeenkyrö-Tavastkyro	9736	9676	60	0,6
39	Eura	9666	9692	-26	-0,3
40	Alajärvi	9642	9682	-40	-0,4
41	Kalajoki	9438	9472	-34	-0,4
42	Keminmaa	9411	9402	9	0,1
43	Huittinen	9388	9439	-51	-0,5
44	Kokemäki-Kumo	9145	9266	-121	-1,3
45	Laitila	9128	9169	-41	-0,4
46	Hattula	9108	9134	-26	-0,3
47	Orivesi	9012	9139	-127	-1,4
48	Outokumpu	8887	8991	-104	-1,2
49	Karjaa-Karis	8859	8885	-26	-0,3
50	Asikkala	8782	8761	21	0,2

1) Prosenttia vuoden 1994 väkiluvusta - Procent av folkmängd 1994

TILASTOKESKUS - STATISTIKCENTRALEN

6. Taajaan asutut kunnat väestömäärän mukaisessa suuruusjärjestyksessä 31.12.1995 (jatk.)
 Tätortskommuner i storleksordning efter folkmängd 31.12.1995 (forts.)

Järj. nro Ordn. nr	Kunta Kommun	Väkiluku 31.12. Folkmängd 31.12.		Muutos 1995 Ändring 1995	
		1995	1994	Luku Antal	%
51	Karkkila-Högfors	8609	8699	-90	-1,0
52	Suonenjoki	8560	8663	-103	-1,2
53	Kauhava	8527	8573	-46	-0,5
54	Haapajärvi	8519	8546	-27	-0,3
55	Oulainen	8444	8465	-21	-0,2
56	Parkano	8226	8321	-95	-1,1
57	Jämsänkoski	7951	8039	-88	-1,1
58	Muhos	7875	7828	47	0,6
59	Laihia-Laihela	7576	7627	-51	-0,7
60	Murame	7254	7157	97	1,4
61	Noormarkku-Normark	6390	6425	-35	-0,5
62	Piikkiö-Pikis	6369	6382	-13	-0,2
63	Kannus	6308	6291	17	0,3
64	Ii	6232	6207	25	0,4
65	Nakkila	6186	6278	-92	-1,5
66	Pattijoki	6083	6105	-22	-0,4

LIITE 1 - BILAGA 1

Kunnat seutukunnittain 1.1.1996**Kommuner efter ekonomisk region 1.1.1996**

011	Helsingin	Helsinki, Espoo, Hyvinkää, Järvenpää, Kauniainen, Kerava, Kirkkonummi, Nummijärvi, Siuntio, Tuusula, Vantaa
012	Lohjan	Lohja, Karjalohja, Karkkila, Lohjan kunta, Nummi-Pusula, Sammatti, Vihti
013	Tammisaaren	Tammisaari, Hanko, Inkoo, Karjaa, Pohja
014	Orimattilan	Orimattila, Artjärvi, Myrskylä, Mäntsälä, Pukkila
015	Porvoon	Porvoo, Askola, Pomainen, Porvoon mlk, Sipoo
016	Loviisan	Loviisa, Lapinjärvi, Liljendal, Pernaja, Ruotsinpyhtää
021	Åboland-Turunmaan	Parainen, Dragsfjärd, Houtskari, Iniö, Kemiö, Korppoo, Nauvo, Västankfjärd
022	Salon	Salo, Halikko, Kiikala, Kisko, Kuusjoki, Muurla, Pemiö, Perteli, Somero, Suomusjärvi, Särkisalo
023	Turun	Turku, Askainen, Kaarina, Lemu, Lieto, Masku, Merimasku, Naantali, Nousiainen, Paimio, Piikkiö, Raisio, Rusko, Rymättylä, Dauvo, Vahto, Velkua
024	Vakka-Suomen	Uusikaupunki, Kustavi, Laitila, Mietoinen, Mynämäki, Pyhäranta, Taivassalo, Vehmaa
025	Loimaan	Loimaa, Alastaro, Aura, Karinainen, Koski TI, Loimaan kunta, Marttila, Mellilä, Oripää, Pöytyä, Tarvasjoki, Yläne
041	Rauman	Rauma, Eura, Eurajoki, Kiukainen, Kodisjoki, Lappi
042	Kaakkois-Satakunnan	Huittinen, Harjavalta, Kokemäki, Köyliö, Punkalaidun, Säskylä, Vampula
043	Porin	Pori, Kullaa, Luvia, Nakkila, Noormarkku, Pomarkku, Ulvila
044	Pohjois-Satakunnan	Kankaanpää, Honkajoki, Jämijärvi, Karvia, Lavia, Merikarvia, Siikainen
051	Hämeenlinnan	Hämeenlinna, Hattula, Hauho, Janakkala, Kalvola, Lammi, Renko, Tuulos
052	Riihimäen	Riihimäki, Hausjärvi, Loppi
053	Forssan	Forssa, Humpila, Jokioinen, Tammela, Ypäjä
061	Luoteis-Pirkanmaan	Parkano, Hämeenkyrö, Ikaalinen, Kihniö, Viljakkala
062	Kaakkois-Pirkanmaan	Pälkäne, Kuhmalahdi, Luopioinen, Sahalahti
063	Etelä-Pirkanmaan	Valkeakoski, Kymäkoski, Toijala, Urjala, Viiala
064	Tampereen	Tampere, Kangasala, Lempäälä, Mouhijärvi, Nokia, Pirkkala, Vesilahti, Ylöjärvi
065	Itä-Pirkanmaan	Orivesi, Juupajoki, Längelmäki
066	Koillis-Pirkanmaan	Mänttä, Kuorevesi, Vilppula
067	Pohjois-Pirkanmaan	Virrat, Kuru, Ruovesi
068	Lounais-Pirkanmaan	Vammala, Kiikoinen, Suodenniemi, Äetsä
071	Lahden	Lahti, Asikkala, Hollola, Koski HI, Kärkölä, Nastola, Padasjoki
072	Heinolan	Heinola, Heinolan mlk
073	Sysmän	Sysmä, Hartola
081	Kouvolan	Kouvola, Anjalankoski, Elimäki, Iitti, Jaala, Kuusankoski, Valkeala
082	Kotkan-Haminan	Kotka, Hamina, Miehikkälä, Pyhtää, Vehkalahti, Virolahti
091	Lappeenrannan	Lappeenranta, Joutseno, Luumäki, Ylämaa
092	Savitaipaleen	Savitaipale, Lemi, Suomenniemi, Taipalsaari
093	Imatran	Imatra, Rautjärvi, Ruokolahti
094	Kärkikuntien	Parikkala, Saari, Uukuniemi
101	Mikkelin	Mikkeli, Anttola, Hirvensalmi, Kangasniemi, Mikkelin mlk, Mäntyharju, Pertunmaa, Ristiina
102	Juvan	Juva, Puumala, Rantasalmi, Sulkava
103	Savonlinnan	Savonlinna, Enonkoski, Kerimäki, Punkaharju, Savonranta
104	Joroisten	Joroinen, Heinävesi, Kangaslampi
105	Pieksämäen	Pieksämäki, Haukivuori, Jäppilä, Pieksämäen mlk, Virtasalmi
111	Ylä-Savon	Iisalmi, Keitele, Kiuruvesi, Lapinlahti, Maaninka, Pielavesi, Sonkajärvi, Varpaisjärvi, Vieremä
112	Kuopion	Kuopio, Siilinjärvi, Vehmersalmi
113	Koillis-Savon	Nilsia, Juankoski, Kaavi, Rautavaara, Tuusniemi
114	Varkauden	Varkaus, Leppävirta
115	Sisä-Savon	Suonenjoki, Karttula, Rautalampi, Tervo, Vesanto

121	Outokummun	Outokumpu, Polvijärvi
122	Joensuu	Joensuu, Eno, Kiihtelysvaara, Kontiolahti, Liperi, Pyhäselkä
123	Ilomantsin	Ilomantsi, Tuupovaara
124	Keski-Karjalan	Kitee, Kesälahti, Rääkkylä, Tohmajärvi, Värtsilä
125	Pielisen Karjalan	Lieksa, Juuka, Nurmes, Valtimo
131	Jyväskylän	Jyväskylä, Jyväskylän mlk, Laukaa, Muurame
132	Kaakkoisen Keski-Suomen	Hankasalmi, Joutsa, Leivonmäki, Luhanka, Toivakka
133	Keuruun	Keuruu, Multia, Petäjävesi, Uurainen
134	Jämsän	Jämsä, Jämsänkoski, Korpilahti, Kuhmoinen
135	Äänekosken	Äänekoski, Konnevesi, Sumiainen, Suolahti
136	Saarijärven	Saarijärvi, Kannonkoski, Karstula, Kivijärvi, Kyyjärvi, Pylkönmäki
137	Viitasaaren	Viitasaari, Kinnula, Pihtipudas
141	Suupohjan	Kauhajoki, Isojoki, Jurva, Karjoki, Teuva
142	Pohjoisten Seinänaapurien	Seinäjoki, Ilmajoki, Nurmo, Ylistaro
143	Eteläisten Seinänaapurien	Kurikka, Jalasjärvi, Peräseinäjoki
144	Kuusiokuntien	Alavus, Kuortane, Lehtimäki, Soini, Töysä, Ähtäri
145	Härmänmaan	Lapua, Alahärmä, Kauhava, Ylihärmä
146	Järviseudun	Alajärvi, Evijärvi, Korttesjärvi, Lappajärvi, Vimpeli
151	Kyrönmaan	Laihia, Isokyrö, Vähäkyrö
152	Vaasan	Vaasa, Korsnäs, Maalahti, Maksamaa, Mustasaari, Oravainen, Vöyri
153	Sydösterbottens kustregion	Närpiö, Kaskinen, Kristiinankaupunki
154	Jakobstadsregionen	Pietarsaari, Kruunupyö, Luoto, Pedersöre, Uusikaarlepyy
161	Kaustisen	Kaustinen, Halsua, Lestijärvi, Perho, Toholampi, Ullava, Veteli
162	Kokkolan	Kokkola, Himanka, Kannus, Kälviä, Lohtaja
171	Oulun	Oulu, Hailuoto, Haukipudas, Kempele, Kiminki, Muhos, Oulunsalo
172	Lakeuden	Liminka, Lumijoki, Rantsila, Temmes, Tyrnävä
173	Iin	Ii, Kuivaniemi, Utajärvi, Yli-Ii, Ylikiminki
174	Raahen	Raahe, Pattijoki, Pyhäjoki, Ruukki, Siikajoki, Vihanti
175	Siikalatvan	Pyhäntä, Kestilä, Piippola, Pulkkala
176	Nivala-Haapajärven	Nivala, Haapajärvi, Haapavesi, Kärsämäki, Pyhäsalmi, Reisjärvi
177	Ylivieskan	Ylivieska, Alavieska, Kalajoki, Merijärvi, Oulainen, Sievi
178	Koillismaan	Kuusamo, Pudasjärvi, Taivalkoski
181	Ylä-Kainuun	Kuhmo, Hyrynsalmi, Puolanka, Suomussalmi, Vaala
182	Kajaanin	Kajaani, Paltamo, Ristijärvi, Sotkamo, Vuolijoki
191	Rovaniemen	Rovaniemi, Rovaniemen mlk
192	Kemi-Tomion	Kemi, Keminmaa, Simo, Tervola, Tornio
193	Torniolaakson	Ylitornio, Pello
194	Koillis-Lapin	Kemijärvi, Pelkosenniemi, Salla, Savukoski
195	Posio-Ranuan	Ranua, Posio
196	Tunturi-Lapin	Kittilä, Enontekiö, Kolari, Muonio
197	Pohjois-Lapin	Sodankylä, Inari, Utsjoki
211	Mariehamns	Maarianhamina, Eckerö, Finström, Geta, Hammarland, Jomala, Lemland, Lumparland, Saltvik, Sund
212	Föglö	Föglö, Brändö, Kumlinge, Kökar, Sottunga, Vårdö

LIITE 2 - BILAGA 2

Tilastollinen kuntaryhmitys
 Statistisk kommungruppering

	Kuntia <i>Kommuner</i>	Siitä kaupunkeja <i>Därav städer</i>	Osuus väestöstä <i>Andel av befolkningen</i>
Kaupunkimaiset kunnat - <i>Urbana kommuner</i>	67	57	58,2
Taajaan asutut kunnat - <i>Tätortskommuner</i>	66	32	15,9
Maaseutumaiset kunnat - <i>Landsbygdskommuner</i>	322	13	25,9
Yhteensä-Totalt	455	102	100,0

Kaupunkimaisia kuntia ovat kunnat, joiden väestöstä vähintään 90 % asuu taajamissa tai suurimman taajaman väkiluku on vähintään 15 000.

Taajaan asuttuja kuntia ovat kunnat, joiden väestöstä vähintään 60 %, mutta alle 90 %, asuu taajamissa ja suurimman taajaman väkiluku on vähintään 4 000 mutta alle 15 000.

Maaseutumaisia kuntia ovat kunnat, joiden väestöstä alle 60 % asuu taajamissa ja suurimman taajaman väkiluku on alle 15 000, sekä kunnat, joiden väestöstä vähintään 60 %, mutta alle 90 %, asuu taajamissa ja suurimman taajaman väkiluku on alle 4 000.

Urbana kommuner är de kommuner i vilka minst 90 procent av befolkningen bor i tätorter eller där den största tätortens folkmängd är minst 15 000.

Tätortskommuner utgörs av de kommuner i vilka minst 60 procent, men under 90 procent, av befolkningen bor i tätorter och den största tätortens folkmängd är minst 4 000 men under 15 000.

Landsbygdskommuner är de kommuner där mindre än 60 procent av befolkningen bor i tätorter och den största tätortens folkmängd är under 15 000 samt de kommuner där minst 60, men under 90, procent av befolkningen bor i tätorter och den största tätortens folkmängd är under 4 000.

Väkiluku kunnittain ja suuruusjärjestyksessä 31.12.1995

Befolkning kommunvis och i storleksordning 31.12.1995

Tämä julkaisu sisältää väkiluvut 31.12.1995 maakunnittain, lääneittäin, seutukunnittain ja kunnittain. Kunnat on luokiteltu nyt myös kaupunkimaisiin, taajaan asuttuihin ja maaseutumaisiin kuntiin. Kunnat luetellaan myös väkiluvun mukaisessa suuruusjärjestyksessä. Yksityiskohtaisempaa tietoa koko maan ja kuntien väestöstä on saatavilla Väestörakenne 1995 -julkaisusta, joka ilmestyy kesällä 1996.

Denna publikation innehåller uppgifter om folkmängderna 31.12.1995 efter landskap, län, ekonomisk region och kommun. Kommunerna har nu också indelats i urbana kommuner, tätortskommuner och landsbygdskommuner. Kommunerna uppräknas också i storleksordning efter folkmängd. Mera detaljerade uppgifter om befolkningen i hela landet och kommunerna ingår i publikationen Befolkningens sammansättning 1995 som utkommer sommaren 1996.

Myynti:
Tilastokeskus/Myyntipalvelu
PL 3B
00022 TILASTOKESKUS
Puh. (90) 1734 2011
Fax (90) 1734 2474

Försäljning:
Statistikcentralen/Försäljningstjänsten
PB 3B
00022 STATISTIKCENTRALEN
Tfn (90) 1734 2011
Fax (90) 1734 2474

Orders:
Statistics Finland/Sales Services
P.O.Box 3B
00022 STATISTICS FINLAND
Tel. + 358 0 1734 2011
Fax + 358 0 1734 2474

ISSN 0784-8447
= Väestö
ISSN 0788-4478
ISBN 951-727-161-1



9 789517 271615