

YSO-paikat ja paikkakuvailu

Mikko Lappalainen

YSAsta ja Allärsista YSOon, 21.5.2018



KANSALLISKIRJASTO

YSA - Yleinen suomalainen asiasanasto

Sisällön kieli suomi Hae

Aakkosellinen Hierarkia Ryhmät

Väljoki

KÄYTETTÄVÄ TERMI

Väljoki

TYYPPI

Maantieteellinen paikka

Hakutoiminnot Mikä Finna on? Ohje Svenska English Kirjautu sisään



väljoki Aihe Tarkennettu haku

Haku: väljoki

Tarkoititko: väljoki » valimäki

Näytetään 1 - 15 / 15

Rajaa hakua

Verkossa saatavilla (Kuvat, tekstit jne.) 1

Haetaan vain kentästä: Aihe

Toimiala

Organisaatio

Aineistotyyppi

Lehti/Artikkeli 10

Kirja 3

Asiakirja 1

Kuva 1

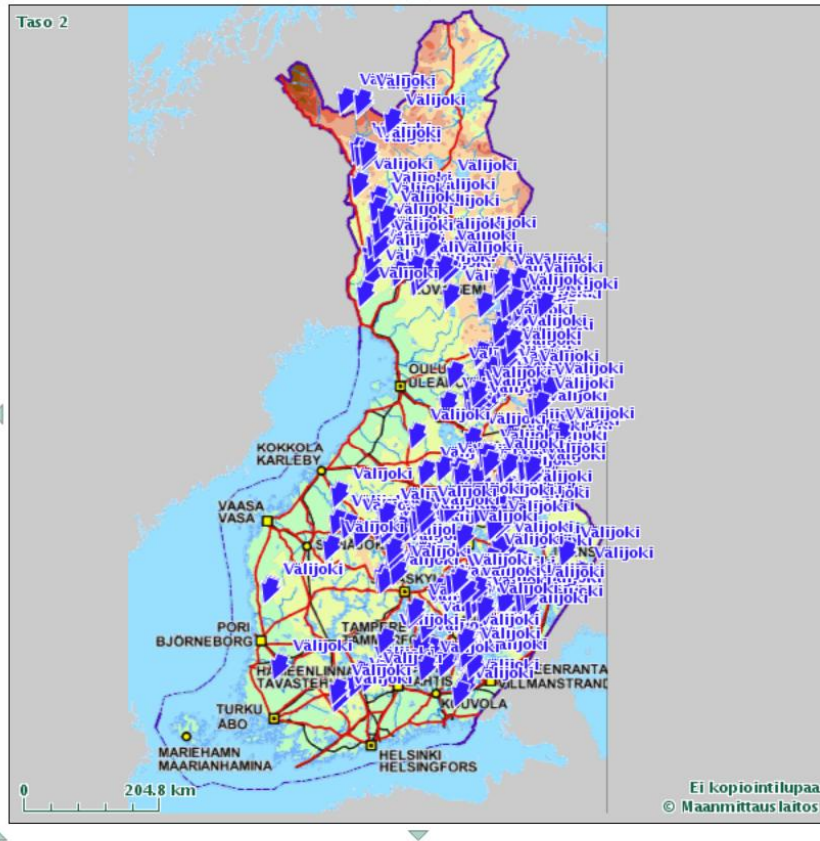
Tekijä

Kieli

Aihe

Sallitut käyttötavat

Valmistusvuosi



ETRS-TM35FIN -tasokoordinaatit
N 7170309 E 456753

Maastokartta Taustakartta Ilmakuva

Hae Tee linkki Muunna
Tilaa Asetukset Palaute

Kartan haku

Uusi haku

Hauultasi löytyi yli 200 tulosta. Tarkenna hakuasi.

- Väljoki, Eura, Virtavesi
- Väljoki, Sodankylä, Virtavesi
- Väljoki, Kemijärvi, Virtavesi
- Väljoki, Kuhmo, Virtavesi
- Väljoki, Merikarvia, Virtavesi
- Väljoki, Merikarvia, Talo
- Väljoki, Evijärvi, Virtavesi
- Väljoki, Mantyhärju, Virtavesi
- Väljoki, Kouvola, Virtavesi
- Väljoki, Mantyhärju, Virtavesi
- Väljoki, Heinola, Virtavesi
- Väljoki, Loppi, Virtavesi
- Väljoki, Heinola, Virtavesi
- Väljoki, Hämeenlinna, Virtavesi
- Väljoki, Janakkala, Virtavesi

Näytä valitut kartalla



YSA:n ja Allärsin paikkakäsitteistä YSO- paikkoihin

- **Mikä YSO-paikat**
 - **Kansalliskirjastossa kehitetty YSA:n ja Allärsin paikkoihin pohjautuva käsitteistö**
 - **Noin 6500 paikkakäsitetä**
 - **Hallinnollisia ja luonnon muodostamia paikkoja**
 - **Suomalaisia ja Suomen ulkopuolisia paikkoja**
 - **Nykyisiä ja historiallisia paikkoja**

YSA:n ja Allärsin paikkakäsitteistä YSO- paikkoihin

- Mikä YSO-paikat
 - Julkaistu fintoissa: finto.fi/yso-paikat
 - Viedään Asteriin MARC-muotoisena YSAsta YSOon –siirtymän yhteydessä

YSO-paikkojen keskeiset ominaisuudet

- **Monikielinen ja –käyttöinen paikannimistö**
 - Käsitteillä nimet (termit) suomeksi ja ruotsiksi, osalla myös englanniksi
- **Standardinomainen ja tiedonhakua tukeva rakenne**
 - Hierarkkisessa rakenteessa hyödynnetty Maanmittauslaitoksen Paikannimirekisteriä
- **Linkitys useampaan avoimen paikkatiedon resursseihin**
 - Paikannimirekisteri, Wikidata
 - Paikoille haettavissa sijaintitiedot tarvittaessa

YSA - Yleinen suomalainen asiasanasto

Sisällön kieli suomi Hae

A-Ö Hierarkia Ryhmät Uudet

Ahvenanmaa

KÄYTETTÄVÄ TERMI

Ahvenanmaa

TYYPPI

Maantieteellinen paikka

URI

<http://www.yso.fi/onto/ysa/Y94081>

Lataa tämä käsite:

[RDF/XML](#) [TURTLE](#) [JSON-LD](#)

Luotu 29.5.1990, viimeksi muokattu 23.5.2016

VASTAAVA KÄSITE

Åland (sv)

Allärs - Allmän tesaurus på svenska

Termillä kuvailtuja kuvia Finnassa 33

[Kuva](#)



Kuvan mies on kalamiesten "kesäyhtiöistön" isäntä. Suomen Metsästysmuseo



Kasteholman linnan rauniot, Maarianhamina. Mikkelin kaupungin museot



Maarianhamina. Mikkelin kaupungin museot



Kuvassa Ålannin sotaa esittävä piirros. Mikkelin kaupungin museot



Rakennusmies ahvenanmaalaisella rakennustyömaalla. Rakennusli... Kansan Arkisto

[Katso hakutulokset Finnassa](#)

YSO-paikat

Sisällön kieli suomi Hae

Aakkosellinen Hierarkia

- Pohjoismaat
 - Islanti
 - Norja
 - Ruotsi
 - Suomi
 - Ahvenanmaa**
 - Brändö
 - Eckerö
 - Finström
 - Föglö
 - Geta
 - Hammarland
 - Jomala
 - Kumlinge
 - Kökar
 - Lemland
 - Lumparland
 - Maarianhamina
 - Saltvik
 - Sottunga
 - Sund
 - Vårdö
 - Etelä-Karjala
 - Etelä-Pohjanmaa
 - Etelä-Savo
 - Etelä-Suomen lääni
 - Etelä-Suomi
 - Itä-Suomen lääni
 - Kainuu
 - Kanta-Häme
 - Keski-Pohjanmaa
 - Keski-Suomi
 - Kymenlaakso
 - Lappi
 - Länsi-Suomen lääni
 - Länsi-Suomi
 - Oulun lääni
 - Pirkanmaa
 - Pohjanmaa
 - Pohjois-Karjala
 - Pohjois-Pohjanmaa
 - Pohjois-Savo
 - Päijät-Häme
 - Satakunta
 - Uusimaa
 - Varsinais-Suomi
 - Tanska

Pohjoismaat > Suomi > Ahvenanmaa

KÄYTETTÄVÄ TERMI

Ahvenanmaa

LÄHDE

Maanmittauslaitoksen paikannimirekisteri; tyyppitieto: Maakunta

OSA KÄSITETTÄ

Suomi

OSAKÄSITTEET

- Brändö
- Eckerö
- Finström
- Föglö
- Geta
- Hammarland
- Jomala
- Kumlinge
- Kökar
- Lemland
- Lumparland
- Maarianhamina
- Saltvik
- Sottunga
- Sund
- Vårdö

MUUNKIELISET TERMIT

Åland Islands	englanti
Åland	ruotsi

URI

<http://www.yso.fi/onto/yso/p94081>

Lataa tämä käsite:

RDF/XML TURTLE JSON-LD Luotu 29.5.1990, viimeksi muokattu 23.1.2017

LÄHES VASTAAVA KÄSITE

Ahvenanmaa	paikkatiedot.fi
Ahvenanmaan maakunta	www.wikidata.org

VASTAAVA KÄSITE

Ahvenanmaa	YSA - Yleinen suomalainen asiasanasto
Åland (sv)	Allärs - Allmän tesaurus på svenska

Termillä kuvailtuja kuvia Finnassa 79

▲ Kuva ▲



WSOY S II, 487
Kansalliskokouksen
arkistokokoelmat



WSOY S V 221-290, 259
Kansalliskokouksen
arkistokokoelmat



WSOY S V 454-490, 488
Kansalliskokouksen
arkistokokoelmat



Varoituskolmio, jossa
varoitetaan
metsäkauriista.
Suomen Metsätieteellinen



Kuvassa iso kalastusvene
ja taustalla rakennuksia
aivan rannassa
Suomen Metsätieteellinen

YSA - Yleinen suomalainen asiasanasto

Sisällön kieli

suomi



Hae

A-Ö

Hierarkia

Ryhmät

Uudet

Helsinki

KÄYTETTÄVÄ TERMI

Helsinki

TYYPPI

Maantieteellinen paikka

URI

<http://www.yso.fi/onto/ysa/Y94137>

Lataa tämä käsite:

[RDF/XML TURTLE](#) [JSON-LD](#)

Luotu 9.5.1990, viimeksi muokattu 23.5.2016

VASTAAVA KÄSITE

[Helsingfors \(sv\)](#)

Allärs - Allmän tesaurus på svenska

YSO-paikat

Sisällön kieli suomi - Hae

Aakkosellinen

Hierarkia

Pohjoismaat

- Islanti
- Norja
- Ruotsi
- Suomi
 - Ahvenanmaa
 - Etelä-Karjala
 - Etelä-Pohjanmaa
 - Etelä-Savo
 - Etelä-Suomen lääni
 - Etelä-Suomi
 - Itä-Suomen lääni
 - Kainuu
 - Kanta-Häme
 - Keski-Pohjanmaa
 - Keski-Suomi
 - Kymenlaakso
 - Lappi
 - Länsi-Suomen lääni
 - Länsi-Suomi
 - Oulun lääni
 - Pirkanmaa
 - Pohjanmaa
 - Pohjois-Karjala
 - Pohjois-Pohjanmaa
 - Pohjois-Savo
 - Päijät-Häme
 - Satakunta
 - Uusimaa
 - Askola
 - Espoo
 - Hanko
 - Helsingin seutukunta
 - **Helsinki**
 - Ala-Malmi (Helsinki)
 - Aleksanterinkatu (Helsinki)
 - Alppiharju (Helsinki)
 - Alppila (Helsinki)
 - Arabia (Helsinki)
 - Arabianranta (Helsinki)
 - Bulevardi (Helsinki)
 - Eira (Helsinki)
 - Eläintarha (Helsinki)
 - Fallpakka (Helsinki)
 - Haaga
 - Haaga (Helsinki)
 - Hakaniemi (Helsinki)
 - Hakuninmaa (Helsinki)
 - Haltiala (Helsinki)
 - Hanasaari (Helsinki)
 - Harakka (Helsinki)
 - Harju (Helsinki)
 - Heikinlaakso (Helsinki)
 - Hermannin (Helsinki)
 - Hernesaari (Helsinki)
 - Herttoniemi (Helsingin pitäjän)
 - Herttoniemi (Helsinki)

Pohjoismaat > Suomi > Uusimaa > Helsinki

KÄYTETTÄVÄ TERMI

Helsinki

ASSOSIATIIVISEET KÄSITTEET

Helsingin seutukunta

LÄHDE

Maanmittauslaitoksen paikannimirekisteri; tyyppitieto: Kunta, kaupunki

OSA KÄSITETTÄ

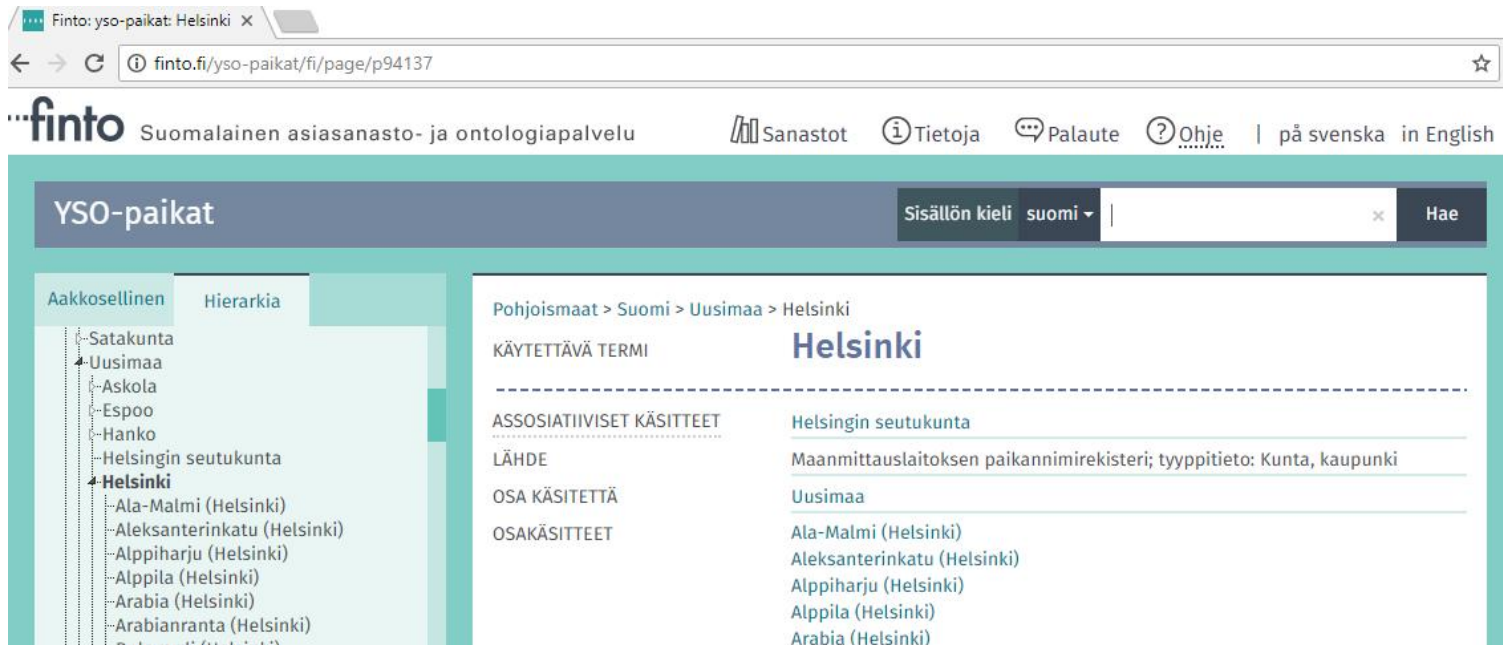
Uusimaa

OSAKÄSITTEET

- Ala-Malmi (Helsinki)
- Aleksanterinkatu (Helsinki)
- Alppiharju (Helsinki)
- Alppila (Helsinki)
- Arabia (Helsinki)
- Arabianranta (Helsinki)
- Bulevardi (Helsinki)
- Eira (Helsinki)
- Eläintarha (Helsinki)
- Fallpakka (Helsinki)
- Haaga (Helsinki)
- Haaga
- Hakaniemi (Helsinki)
- Hakuninmaa (Helsinki)
- Haltiala (Helsinki)
- Hanasaari (Helsinki)
- Harakka (Helsinki)
- Harju (Helsinki)
- Heikinlaakso (Helsinki)
- Hermannin (Helsinki)
- Hernesaari (Helsinki)
- Herttoniemi (Helsingin pitäjän)
- Herttoniemi (Helsinki)
- Hevosalmi (Helsinki)
- Hietalahti (Helsinki)
- Hietaniemi (Helsinki)
- Huopalahti (Helsinki)
- Huopalahti
- Hylkysaari (Helsinki)
- Iso Leikosaari
- Isosaari (Helsinki)
- Itä-Pakila (Helsinki)
- Itä-Pasila (Helsinki)
- Itäkeskus (Helsinki)
- Jakomäki (Helsinki)
- Jollas (Helsinki)
- Jätkäsaari (Helsinki)
- Kaarela (Helsinki)

Miltä YSO-paikat näyttää kuvailijalle?

- **Fintossa omana sanastonaan, finto.fi/yso-paikat**
 - Kuvailukäyttö ikään kuin olisi yksi YSO-sanasto
 - Sanastotunnus sama kuin YSOlla
 - Hierarkkinen rakenne pohjautuu osa-kokonaisuus-suhteille



The screenshot shows the Finto.fi website interface. The browser address bar displays "finto.fi/yso-paikat/fi/page/p94137". The page title is "YSO-paikat". The main content area is divided into two columns. The left column shows a hierarchical tree structure under the heading "Aakkosellinen" (Alphabetical) and "Hierarkia" (Hierarchy). The tree lists various locations, with "Helsinki" selected and expanded to show sub-locations like "Ala-Malmi (Helsinki)", "Aleksanterinkatu (Helsinki)", "Alppiharju (Helsinki)", "Alppila (Helsinki)", "Arabia (Helsinki)", and "Arabianranta (Helsinki)". The right column displays the selected term "Helsinki" and lists associated terms under the heading "ASSOSIATIIVISET KÄSITTEET" (Associative concepts). The list includes "Helsingin seutukunta", "Maanmittauslaitoksen paikannimirekisteri; tyyppitieto: Kunta, kaupunki", "Uusimaa", "Ala-Malmi (Helsinki)", "Aleksanterinkatu (Helsinki)", "Alppiharju (Helsinki)", "Alppila (Helsinki)", and "Arabia (Helsinki)".

Miltä YSO-paikat näyttää kuvailijalle?

- **Termeissä ketjutarkenteiden sijaan sulkutarkenteita**
 - Marc-maailmasta kohti yleiskäyttöisempiä käytänteitä

The screenshot shows the Finto YSA search results page for the term 'kuhmoinen'. The search bar at the top contains 'finto.fi/ysa/fi/search?clang=fi&q=kuhmoinen'. The page title is 'YSA - Yleinen suomalainen asiasanasto'. The search results are displayed in a list format with various hierarchical relationships and language options. A red arrow points from this page towards the YSO-paikat page.

YSA - Yleinen suomalainen asiasanasto

Sisällön kieli suomi | kuhmoinen x Hae

Rajaus

Tyypin mukaan

Ryhmän mukaan

Yläkäsitteen mukaan

Aseta rajoitukset

14 tulosta haulle 'kuhmoinen'

Kuhmoinen
← Keski-Suomi
↳ Isojärvi (Kuhmoinen), Jämsä -- Päijälä, Kuhmoinen -- Harmoinen, Kuum ... (15)
↳ Jämsän seutukunta
🌐 **ysa-paikat:** Kuhmoinen, **Allärs:** Kuhmois (sv)
<http://www.yso.fi/onto/ysa/Y94230>

Kuhmoinen -- Harmoinen
← Kuhmoinen
🌐 **ysa-paikat:** Harmoinen (Kuhmoinen), **Allärs:** Kuhmois (sv)
<http://www.yso.fi/onto/ysa/Y197153>

Kuhmoinen -- Kissakulma
← Kuhmoinen
🌐 **ysa-paikat:** Kissakulma (Kuhmoinen), **Allärs:** Kuhmois -- Kissakulma (sv)
<http://www.yso.fi/onto/ysa/Y194429>

Kuhmoinen -- Kylämä
← Kuhmoinen
🌐 **Allärs:** Kuhmois -- Kylämä (sv), **ysa-paikat:** Kylämä (Kuhmoinen)
<http://www.yso.fi/onto/ysa/Y123290>

Kuhmoinen -- Patavesi
← Kuhmoinen
🌐 **Allärs:** Kuhmois -- Patavesi (sv), **ysa-paikat:** Patavesi (Kuhmoinen)
<http://www.yso.fi/onto/ysa/Y211923>

Kuhmoinen -- Pihlajakoski
← Kuhmoinen

The screenshot shows the Finto YSO-paikat search results page for the term 'kuhmoinen*'. The search bar at the top contains 'finto.fi/ysa-paikat/fi/search?clang=fi&q=*kuhmoinen*&vocabs='. The page title is 'YSO-paikat'. The search results are displayed in a list format with various hierarchical relationships and language options. A red arrow points from the YSA page to this page.

YSO-paikat

Sisällön kieli suomi | *kuhmoinen* x Hae

Rajaus

Yläkäsitteen mukaan

Aseta rajoitukset

15 tulosta haulle '*kuhmoinen*'

Harmoinen (Kuhmoinen)
🌐 **Harmoinen (Kuhmois)** (sv)
<http://www.yso.fi/onto/ysa/p197153>

Isojärvi (Kuhmoinen)
🌐 **Isojärvi (en), Isojärvi (Kuhmois)** (sv)
<http://www.yso.fi/onto/ysa/p112748>

Kissakulma (Kuhmoinen)
🌐 **Kissakulma (Kuhmois)** (sv)
<http://www.yso.fi/onto/ysa/p194429>

Kuhmoinen
↳ Jämsän seutukunta
🌐 **Kuhmoinen (en), Kuhmois (sv), Kuhmoinen (sv)**
<http://www.yso.fi/onto/ysa/p94230>

Kylämä (Kuhmoinen)
🌐 **Kylämä (Kuhmois)** (sv)
<http://www.yso.fi/onto/ysa/p123290>

Patavesi (Kuhmoinen)
🌐 **Patavesi (Kuhmois)** (sv)
<http://www.yso.fi/onto/ysa/p211923>

Pihlajakoski (Kuhmoinen)
🌐 **Pihlajakoski (Kuhmois)** (sv)
<http://www.yso.fi/onto/ysa/p131466>

Poikkijärvi (Kuhmoinen)
🌐 **Poikkijärvi (Kuhmois)** (sv)

Miltä YSO-paikat näyttää kuvailijalle?

- **Käytettävä termi: kenttä 151**
 - \$2-osakentässä sanastotunnus yso/fin tai yso/swe valitun kielen mukaan
 - \$0-osakentässä URI
- **Ohjaustermit: kenttä 451**

Miltä YSO-paikat näyttää kuvailijalle?

- **Osa-kokonaisuussuhteet esitetään ylä-alakäsitesuhteina: 551**
- **Linkitykset muihin sanastoihin: 751**
 - YSA, ALLÄRS
 - (www.wikidata.org ja paikkatiedot.fi)

FMT	AU
LDR	00000cz a2200000n 4500
001	000129831
003	FI-NL
005	20180516172723.0
008	990210 n azz babn ana
0247	a http://www.yso.fi/onto/yso/p111765 2 uri
040	a FI-NL b fin e rda f yso/fin
151	a Kluuvi (Helsinki) 2 yso/fin 0 http://www.yso.fi/onto/yso/p111765
551	w g a Helsinki 2 yso/fin 0 http://www.yso.fi/onto/yso/p94137
670	v Maanmittauslaitoksen paikannimirekisteri; tyyppitieto: Kylä, kaupunginosa tai kulmakunta
688	a Luotu: 1999-02-10
688	a Viimeksi muokattu: 2017-01-23
751 7	a Gloet (Helsingfors) 4 EQ 2 yso/swe 0 http://www.yso.fi/onto/yso/p111765
751 7	a Helsingfors -- Gloet 4 EQ 2 allars 0 http://www.yso.fi/onto/allars/Y31600
751 7	a Helsinki -- Kluuvi 4 EQ 2 ysa 0 http://www.yso.fi/onto/ysa/Y111765
751 7	a Kluuvi 4 EQ 2 yso/eng 0 http://www.yso.fi/onto/yso/p111765
884	a YSO-SKOS to MARC 0.3 u https://www.kiwi.fi/x/XoK6B
URI	0 http://www.yso.fi/onto/yso/p111765
CAT	a LOAD-YSO b 00 c 20180516 FIN10 h 1727
SYS	000129831

YSO-paikkojen yhteiskehittäminen KAM-sektorilla

- Paikkatiedon mahdollisuudet kasvavat
- Paikkatietotarpeissa paljon yhtymäkohtia kirjastojen, arkistojen ja museoiden kesken



tarve kuvailevan

paikkatiedon keskitetylle

koordinoinnille

Yhteistyön tavoitteet

- **Päällekkäisen työn vähentäminen**
- **Yhteentoimivuuden lisääminen KAM-sektorin sisällä sekä laajemmin**
- **Uusien sovellusten ja palveluiden mahdollistaminen esim. Finnalle**

YSO-paikkojen lähitulevaisuuden kehittämiskohteet

ü **Museoiden ja arkistojen kuvailupaikkojen tuominen mukaan**

ü **Kotuksen Nimiarkiston paikannimien hyödyntämisen selvitys**

ü **Historiallisten paikkojen ”standardinomainen” mallinnus kuvailukäyttöä ajatellen**

Yhteiskehityksen haasteita

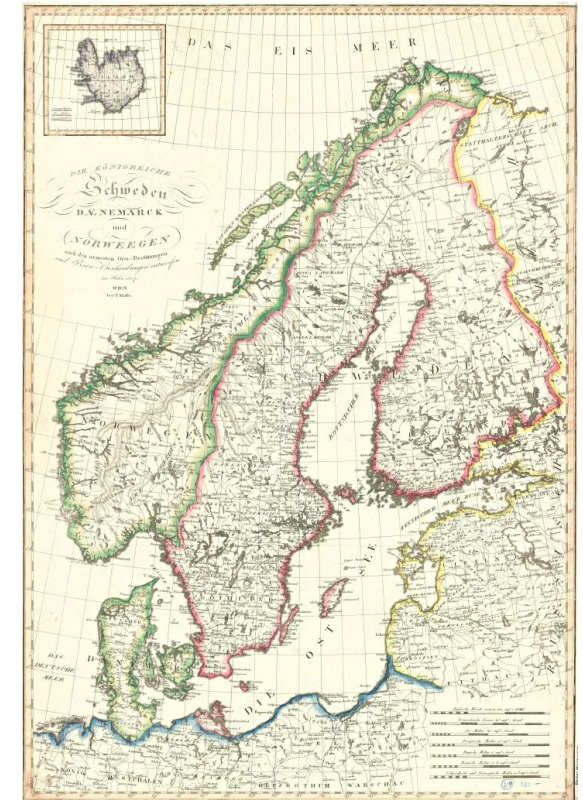
- **Alakohtaiset erikoistarpeet**
 - Kirjastoissa paikat tärkeitä mm. sisällönkuvailussa
 - Arkistoissa aineiston maantieteellisen kattavuuden ja sisällön aiheen kuin myös arkistonmuodostajan toiminta-alueen esittäminen
 - Museoissa tarvetta erittäin tarkalle paikkakuvailelle erityisesti kulttuuriympäristön aineistojen ja kohteiden kuvailussa

Historiallinen paikkatieto

- **KAM-sektorilla yhteinen tarve historialliselle paikkatiedolle**
- **Tähän asti ei ole ollut virallista tahoa, jolla vastuu historiallisen paikkatiedon ylläpidosta**
- **KAM-sektorilla hyvät edellytykset tiedon tuottamiselle**
- **YSO-paikoista yhteinen historiallisen paikkatiedon ontologia**

Historiallinen paikkatieto

- Paikan käsite ja sen ajallinen aspekti
 - Milloin paikasta tulee toinen paikka?
 - Nimen muutos vs. alueen muutos
 - Paikkojen väliset suhteet ajassa



Kiitos!
mikko.lappalainen@helsinki.fi

