



 MAANMITTAUSLAITOS.FI
LANTMÄTERIVERKET.FI

Maanmittaus Lantmäteri

2010

Maanmittauslaitoksen vuositilastoja Lantmäteriverkets årsstatistiker

Maanmittauslaitos
Lantmäteriverket

SVT Suomen virallinen tilasto
Finlands officiella statistik

Ympäristö ja luonnonvarat 2011
Miljö och naturresurser 2011



ISSN-L 0785-7675 Maanmittaus, Maanmittauslaitoksen vuositilastoja

ISSN 0785-7675 (painettu)

ISSN 1799-6600 (verkkojulkaisu)

ISSN 1795-5165 Suomen virallinen tilasto / Finlands officiella statistik

© Maanmittauslaitos / Lantmäteriverket

Kannen kuva / Pämbild: Antero Aaltonen

Paino / Tryckeri: Paintek-Pihlajamäki Oy

Helsinki / Helsingfors 2011



MAANMITTAUSLAITOS.FI
LANTMATERIVERKET.FI

Maanmittaus Lantmäteri

2010

Maanmittauslaitoksen vuositilastoja Lantmäteriverkets årsstatistiker

Maanmittauslaitos
Lantmäteriverket

SVT Suomen virallinen tilasto
Finlands officiella statistik

Ympäristö ja luonnonvarat 2011
Miljö och naturresurser 2011

JOHDANTO

Maanmittauslaitos huolehtii maan kiinteistöjärjestelmästä, kiinteistöjä koskevista rekistereistä ja yleisistä kartastotöistä sekä lainhuudoista ja kiinnityksistä. Se tuottaa kiinteistöjä, maastoa ja ympäristöä koskevia tietoja ja palveluita yksityishenkilöiden, yritysten sekä yhteiskunnan tarpeisiin. Lisäksi laitos edistää paikkatietojen yhteiskäyttöä.

Maanmittauslaitoksessa oli vuoden 2010 lopussa kaikkiaan 1917 tuloksentekijää 35 paikkakunnalla 12 maanmittaustoimistossa ja kuudessa valtakunnallisessa tuotanto- ja palveluyksikössä. Maanmittauslaitoksen keskushallinto on Helsingissä.

INLEDNING

Lantmäteriverket svarar för fastighetssystemet i Finland, för fastighetsregistren och allmänna kartverksarbeten samt sköter lagfarter och inteckningar. Verket producerar information och tjänster kring fastigheter, terräng och omgivning för enskilda kunders, företagens och samhällets behov. Verket befrämjar också sam användningen av geografisk information.

I slutet av år 2010 hade Lantmäteriverket sammanlagt 1917 anställda på 12 lantmäteribyråer och i 6 riksomfattande produktions- och serviceenheter på 35 orter. Lantmäteriverkets centralförvaltning finns i Helsingfors.

Maaliskuu / Mars 2011

JARMO RATIA

Pääjohtaja / Generaldirektör

SEPPO KAITILA

Suunnittelija / Planerare

MAANMITTAUSLAITOKSEN HENKILÖSTÖ / LANTMÄTERIVERKETS PERSONAL 6

Henkilöstön lukumäärä organisaatio- ja koulutustasoinnain sekä henkilöstön lukumäärän kehitys v. 2001–2010.
Antalet anställda enligt organisations- och utbildningsnivå samt personalantalets utveckling under åren 2001–2010.

MAANMITTAUSTOIMITUKSET / LANTMÄTERIFÖRRÄTTNINGAR
Vuonna 2010 vireille tulleet maanmittaustoimitukset / 7
Anhängiggjorda lantmäteriförrättningar år 2010

Maanmittaustoimistojen tilastovuonna antamien toimitusmääräysten lukumäärä. Toimitusmääräykset annetaan lohkomisissa yleensä asiakkaan saannolle myönnetystä lainhuudosta tekemän ilmoituksen perusteella ja muissa toimituslajeissa asiakkaiden toimittamien hakemusten perusteella.
Antalet förrättningsförordnanden som lantmäteri-byråerna utfärdat under statistikåret. Vanligtvis utfärdades förrättningsförordnanden vid styckningar på grund av meddelande om lagfart som beviljats på kundens förvärv och vid andra förrättningslag på grund av kundens ansökan.

Vuonna 2010 loppuunsaadetut maanmittaustoimitukset / 8
Slutförda lantmäteriförrättningar år 2010

Niiden toimitusten lukumäärä, jotka on tilastokauden aikana saatu valmiiksi eli ne toimitukset, jotka on rekisteröity mutta ei vielä arkistoitu.
Antalet förrättningar som har slutförts under statistikperioden, dvs. de förrättningar som har registrerats men ännu inte arkiverats.

Lohkomisiin käytetty työaika sekä minimi- ja maksimikustannukset lohkokiinteistöä 8
kohden vuonna 2010 / För styckningar använd arbetstid samt minimi- och maximikostnader per styckningsfastighet år 2010

Lohkomistoimitusta ja muodostettua lohkokiinteistöä kohden käytetty työaika. Ohessa selviävät myös maanmittaustoimistojen välisen vertailun minimi- ja maksimikustannukset lohkokiinteistöä kohden tilastokaudella.
Per styckningsförrättning och per bildad styckningsfastighet använd arbetstid. Dessutom ingår en jämförelse mellan lantmäteri-byråernas minimi- och maximikostnader per styckningsfastighet under statistikperioden.

Vuodelta 2010 vuodelle 2011 siirtyneet maanmittaustoimitukset / 9
Från år 2010 till år 2011 överförda lantmäteriförrättningar

Niiden toimitusten lukumäärä, jotka ovat aloittamatta tai jossakin rekisteröimistä edeltävässä käsittelyvaiheessa maanmittaustoimistossa tai niitä koskeva valitus käsiteltävänä maaoikeudessa tai korkeimmassa oikeudessa.
Antalet förrättningar som inte har inletts eller är i ett behandlingsskede som föregår registreringen på lantmäteri-byrå eller där besvär behandlas i jorrdomstol eller högsta domstolen.

Maanmittaustoimitusten keskimääräiset kestoajat vuonna 2010 / 10
Genomsnittliga förrättningstider år 2010

Maanmittaustoimitusten keskimääräiset kestoajat maanmittaustoimistoissa toimitusmääräyksen antamisesta loppuunsaattamiseen asti, kun oikeuskäsittelyssä olleet toimitukset eivät ole mukana.
Genomsnittliga förrättningstider för lantmäteriförrättningar på lantmäteri-byråerna från utfärdande av förrättningsförordnande till slutförande, när förrättningar som behandlats i domstol utesluts.

Lohkomis- ja halkomistoimituksissa muodostetut kiinteistöt vuosina 1980-2010 / Fastigheter som bildats vid stycknings- och klyvningsförrättningar åren 1980-2010	10
<p>Lohkomis- ja halkomistoimituksissa muodostettujen kiinteistöjen lukumäärän kehitys v. 1980–2010. Utvecklingen av antalet fastigheter som bildats vid stycknings- och klyvningsförrättningar åren 1980–2010.</p>	
Tilojen lukumäärä 1.1.2011 / Antalet lägenheter 1.1.2011	11
<p>Tilojen lukumäärät maakunnittain ja suuruusluokittain 1.1.2011 sekä vastaavia tietoja vuodesta 1924 alkaen. Antalet lägenheter per landskap och storleksklass 1.1.2011 samt motsvarande uppgifter fr.o.m. år 1924.</p>	
Maantietoimitukset / Landsvägsförrättningar	12
<p>Maantietoimitusten lukumäärä- ja laajuustiedot käsittelyvaiheittain. Lisäksi viisivuotistilasto toimitusten kilometrimääristä ja osakkaiden lukumäärästä. Antalet landsvägsförrättningar och omfattningen av dem enligt behandlingsskede. Därtill femårsstatistik över antalet kilometer och delägare.</p>	
Lunastuslain mukaiset toimitukset / Förrättningar enligt inlösningslagen	13
<p>Lunastuslain mukaisten toimitusten lukumäärätiedot lunastusperusteen ja käsittelyvaiheen mukaan jaoteltuina. Lisäksi tietoja lunastuskorvausten määristä. Antalet förrättningar enligt inlösningslagen indelade enligt inlösningsgrund och behandlingsskede. Dessutom uppgifter om inlösningsersättningar.</p>	
Kiinteistökaupat kohteen käyttötarkoituksen mukaan / Fastighetsköp enligt köpobjektets användningsändamål	13
<p>Kiinteistökauppojen lukumäärä v. 2010 jaoteltuna kohteen käyttötarkoituksen mukaan. Tarkempia tietoja kiinteistökauppojen lukumäärästä ja kauppahinnoista saa Maanmittauslaitoksen vuosittain julkaisemasta Kiinteistöjen kauppahintatilastosta sekä kauppahintarekisteristä. Antalet fastighetsköp år 2010 indelade enligt köpobjektets användningsändamål. Närmare uppgifter om antalet fastighetsköp och köpeskillning finns i Köpeskillingsstatistik över fastigheter, som Lantmäteriverket publicerar årligen, och i köpeskillingsregistret.</p>	
KARTASTOTEHTÄVÄT / KARTVERKSUPPGIFTER	
Geodeettiset työt / Geodetiska arbeten	14
<p>Kartoitusten perustaksi mitataan kiintopisteistö. Pisteiden koordinaatit lasketaan mittauksen perusteella. Mittauksia tehdään EUREF-FIN-järjestelmässä. Korkeuskoordinaatit ovat N60- ja N2000-järjestelmässä. Som grund för kartläggningen mäts fixpunkterna. Koordinaterna för fixpunkterna beräknas med hjälp av mätningar som görs i EUREF-FIN-systemet. Höjdkoordinaterna anges i N60- och N2000-systemen.</p>	
Ilmakuvalpalvelut / Flygbildstjänster	14
<p>Maastoa kuvataan lentokoneesta 3,5–9 kilometrin korkeudelta. Ilmakuvalpalveluilla välitetään tietoa maastosta maastotiedon keruuseen. Ilmakolmioinnilla ilmakuvat ja kuvista saatavat tiedot saadaan järjestetyiksi EUREF-FIN- ja N2000-järjestelmään. Terrängen flygfotograferas från 3,5–9 kilometers höjd. Flygbildstjänsterna förmedlar information om terrängen för insamling av topografisk information. Med hjälp av rymdtriangulering kan flygbilder och de data som utvinns ur bilderna passas in i EUREF-FIN- och N2000-systemen.</p>	

MAASTOTIEDOT / TERRÄNGINFORMATION15

Maastotiedot kerätään ilmakuvista ja muista tietolähteistä digitaaliseen maastotietokantaan. Maastotietokannasta valmistetaan mm. peruskarttaa 1:25 000 ja maastokarttaa 1:50 000.

Terränginformation samlas in från flygbilder och andra informationskällor i den digitala terrängdatabasen. Med hjälp av terrängdatabasen framställs bl.a. grundkartan 1:25 000 och terrängkartan 1:50 000.

SUOMEN PINTA-ALA KUNNITTAIN 1.1.2011 /16 FINLANDS AREAL KOMMUNVIS 1.1.2011

Suomen pinta-ala kunnittain -tilasto perustuu Maanmittauslaitoksen maastotietokantaan. Pinta-alat on luokiteltu maahan, makeaan veteen ja meriveteen.

Statistiken Finlands areal kommunvis bygger på Lantmäteriverkets terrängdatabas. Arealerna har klassificerats i mark, sötvatten och havsvatten.

LIITTEET / BILAGOR

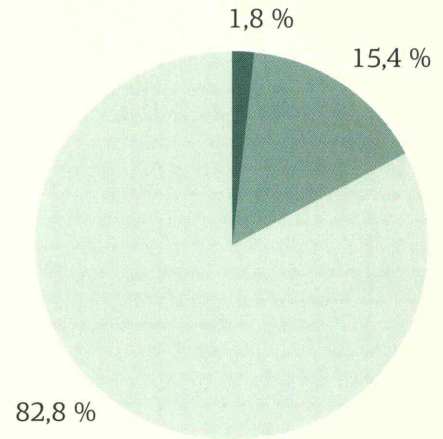
Kiinteistörekisterikartta / Fastighetsregisterkarta.....	20
Ilmakuvaukset ja laserkeilaukset / Flygfotograferingar och laserskanningar.....	21
Maastotietokanta / Terrängdatabasen.....	22
Peruskartta 1:25 000 / Grundkarta 1:25 000.....	23
Maastokartta 1:50 000 / Terrängkarta 1:50 000.....	24

MAANMITTAUSLAITOKSEN HENKILÖSTÖ / LANTMÄTERIVERKETS PERSONAL

HENKILÖSTÖN KOKONAISLUKUMÄÄRÄ 31.12.2010 OLI 1917, JOISTA VAKINAISIA 1845.
 ANTALET ANSTÄLLDA 31.12.2010 VAR TOTALT 1917, VARAV 1845 VAR FAST ANSTÄLLDA.

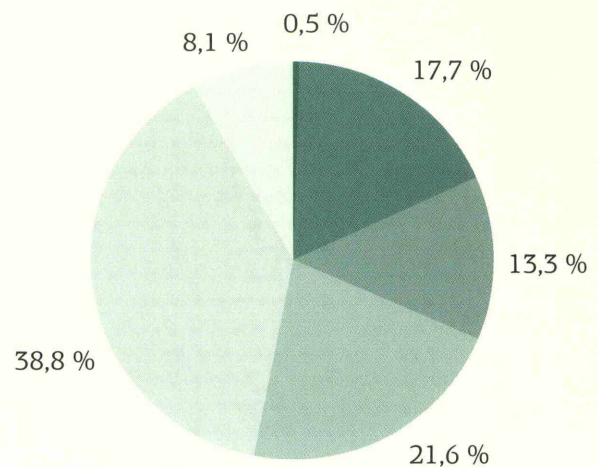
Henkilöstön jakauma organisaatiotasoin /
 Fördelningen av personalen enligt organisationsnivå

- Keskushallinto / Centralförvaltningen
- Valtakunnalliset tuotanto- ja palveluyksiköt /
De riksomfattande produktions- och serviceenheterna
- Maanmittaustoimistot / Lantmäteribyråerna



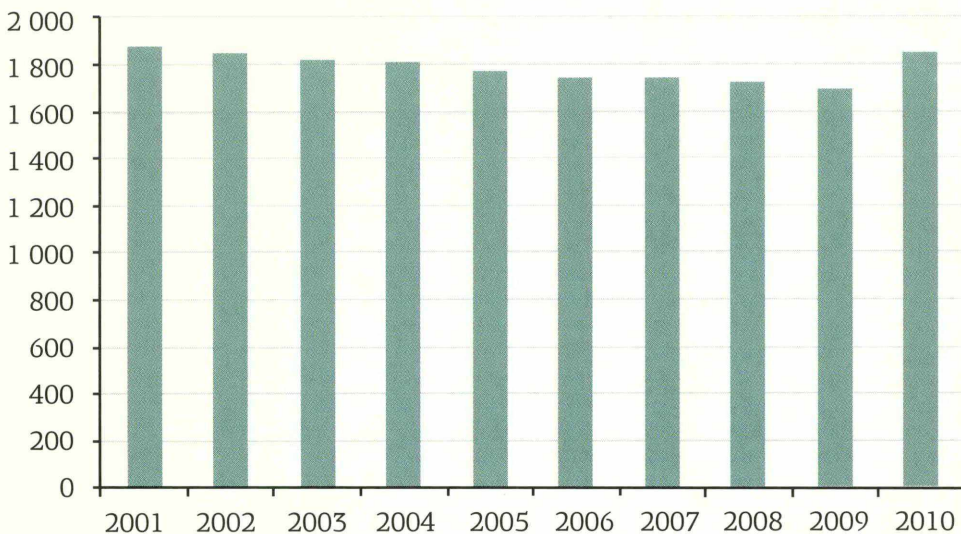
Henkilöstön jakauma koulutustasoin /
 Fördelningen av personalen enligt utbildningsnivå

- Tutkijakoulutus / Forskarutbildning
- Ylempi korkeakouluaste / Högre högskolenivå
- Alempi korkeakouluaste / Lägre högskolenivå
- Alin korkea-aste / Lägsta utbildning på högre nivå
- Keskiaste / Mellannivå
- Perusaste / Grundskolestadium



Henkilöstön lukumäärän kehitys 2001–2010 (vakinaiset)
 Utvecklingen av personalantalet 2001–2010 (fast anställda)

henkilöä / personer



MAANMITTAUSTOIMITUKSET / LANTMÄTERIFÖRRÄTTNINGAR

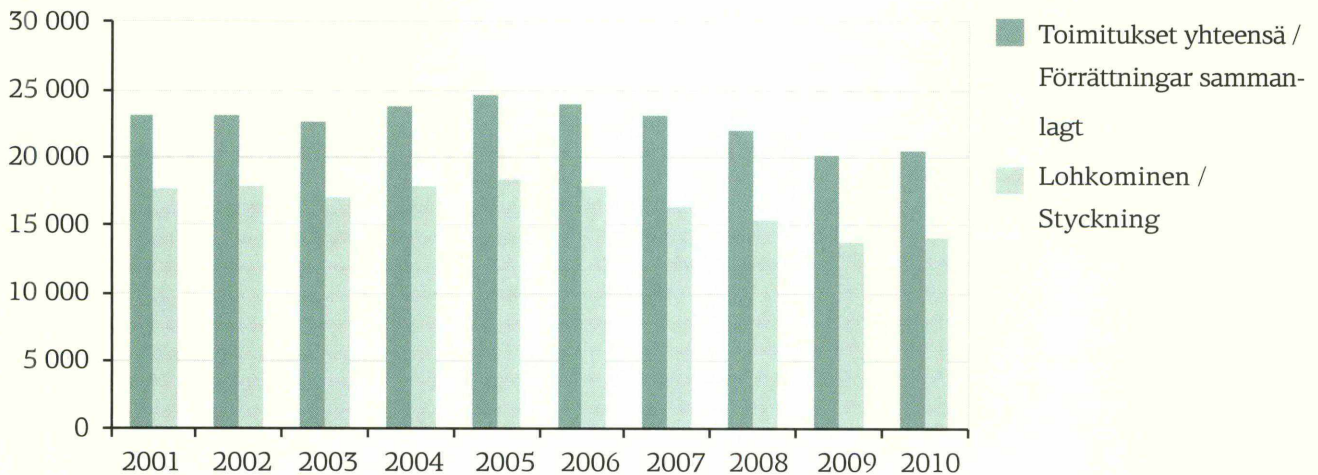
VUONNA 2010 VIREILLE TULLEET MAANMITTAUSTOIMITUKSET
ANHÄNGIGGJORDA LANTMÄTERIFÖRRÄTTNINGAR 2010

Toimitus / Förrättning	Maanmittaustoimisto / Lantmäteribrå												
	Etelä-Suomen Södra Finland	Varsinais-Suomen Egentliga Finland	Pirkanmaan-Satakunnan Birkaland-Satakunta	Kaakkois-Suomen Sydöstra Finland	Etelä-Savon Södra Savolax	Pohjois-Savon Norra Savolax	Pohjois-Karjalan Norra Karelen	Keski-Suomen Mellersta Finland	Pohjanmaan Österbottens	Pohjois-Pohjanmaan Norra Österbottens	Kainuun-Koillismaan Kajanaland-Nordöstra Finland	Lapin Lapplands	Koko maa Hela landet
Lohkominen / Styckning	1830	1354	1423	904	899	988	603	838	2080	1357	665	1076	14017
Halkominen / Klyvning	21	20	18	19	12	15	11	14	21	12	28	24	215
Maantietoimitus / Landsvägsförrättning	95	83	114	51	30	22	6	47	54	13	8	29	550
Yksityistietoimitus / Enskildvägförrättning	208	150	212	117	135	153	96	132	134	104	128	152	1721
Vars. tilusjärjestely / Egent. ägoreglering									5	1			6
Hankeusjako / Projektnyskifte		1	1							1	2	3	8
Muu tilusjärj. / Övrig ägoreglering	1	3	2	1	1			2	2		2		14
Lunastustoimitus / Inlösningsförrättning	70	16	26	15	15	2	1	10	12	29	5	12	213
Rajankäynti / Rågång	201	79	122	62	58	65	36	57	70	65	36	49	876
Yhteismetsän perustaminen / Bildande av samfällid skog	4	1	3	1	2	2	1	2	11	4	6	5	42
Muu toimitus / Övrig förrättning	269	241	196	132	134	96	35	104	266	213	56	130	1872
Osakasluettelon vahvist. / Fastställande av delägarförteckning	84	75	57	99	64	3		128	11	102	89	187	899
Yhteensä / Summa	2781	2023	2174	1401	1330	1344	789	1334	2666	1899	1025	1667	20433

Vireille tulleiden toimitusten lukumäärä v. 2001–2010

Antalet anhängiggjorda förrättningar 2001–2010

kpl / st.



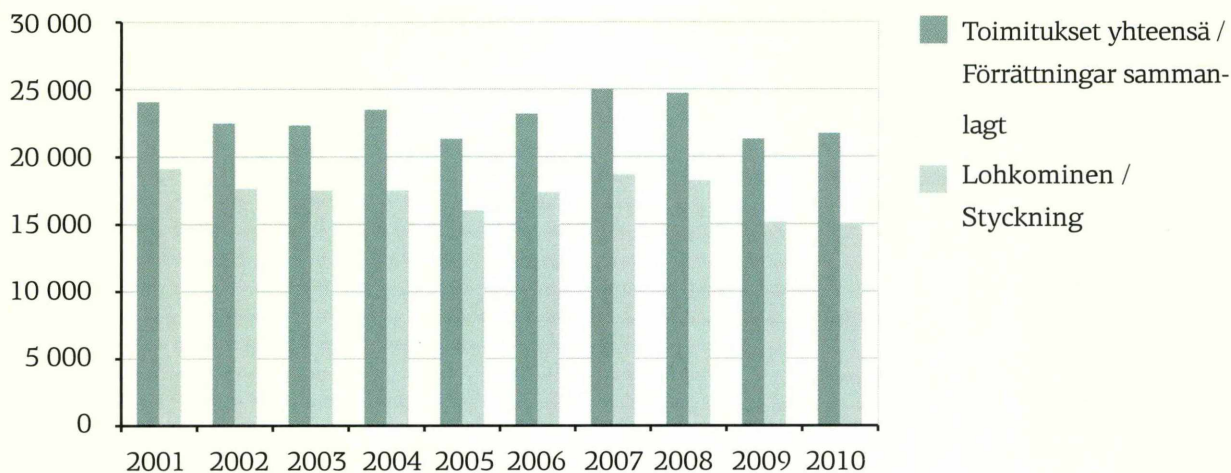
VUONNA 2010 LOPPUUNSAATETUT MAANMITTAUSTOIMITUKSET
SLUTFÖRDA LANTMÄTERIFÖRRÄTTNINGAR 2010

Toimitus / Förrättning	Maanmittaustoimisto / Lantmäteribrå												
	Etelä-Suomen Södra Finland	Varsinais-Suomen Egentl. Finland	Pirkanmaan-Satakunnan Birkaland-Satakunta	Kaakkois-Suomen Sydöstra Finland	Etelä-Savon Södra Savolax	Pohjois-Savon Norra Savolax	Pohjois-Karjalan Norra Karelen	Keski-Suomen Mellersta Finland	Pohjanmaan Österbottens	Pohjois-Pohjanmaan Norra Österbottens	Kainuun- Koillismaan Kajanlands-Sydöstra Finland	Lapin Lapplands	Koko maa Hela landet
Lohkominen / Styckning	1899	1543	1546	984	957	877	557	925	2405	1395	641	1258	14987
Halkominen / Klyvning	22	13	16	15	15	7	12	18	31	13	24	22	208
Maantietoimitus / Landsvägsförrättning	119	53	86	53	20	30	31	43	72	23	26	39	595
Yksityistietoimitus / Enskild vägförrättning	238	170	221	129	132	131	102	152	143	115	101	162	1796
Vars.tilusjärjestely / Egent. ägoreglering			2		1				3	2			8
Hankeusjako / Projektynskifte			1		1			5		7	1	4	19
Muu tilusjärj. / Övrig ägoreglering	1	1		1			1	4	6		3		17
Lunastustoimitus / Inlösningsförrättning	45	17	37	13	9	3	2	5	18	20	4	9	182
Rajankäynti / Rågång	199	84	112	77	42	50	43	77	96	64	43	69	956
Yhteismetsän perustaminen / Bildande av samfällid skog	3	1	2	1		1	1	2		2	1	4	18
Muu toimitus / Övrig förrättning	293	266	193	120	126	81	45	142	317	185	50	128	1946
Osakasluettelon vahvist. / Fastställande av delägarförteckning	116	74	88	98	43			157	6	86	93	187	948
Yhteensä / Summa	2935	2222	2304	1491	1346	1180	794	1530	3097	1912	987	1882	21680

Loppuunsaatettujen toimitusten lukumäärä v. 2001 – 2010

Antalet slutförda förrättningar 2001 – 2010

kpl / st.



LOHKOMISIIN KÄYTETTY TYÖAIKA SEKÄ MINIMI- JA MAKSIMIKUSTANNUKSET LOHKOKIINTEISTÖÄ
KOHDEN V. 2010

FÖR STYCKNINGAR ANVÄND ARBETSTID SAMT MINIMI- OCH MAXIMIKOSTNADER PER STYCKNINGS-
FASTIGHET ÅR 2010

Työaikaa käytetty/Arbetstid som använts	
lohkostoimitusta kohden/per styckningsförrättning	17,8 tuntia/timmar
muodostettua lohkokiinteistöä kohden/per bildad styckningsfastighet	11,5 tuntia/timmar
Minimi- ja maksimikustannukset lohkokiinteistöä kohden / Minimi- och maxmikostnader per styckningsfastighet	
minimi/minimi	677 €
maksimi/maximi	913 €

VUODELTA 2010 VUODELLE 2011 SIIRTYNEET MAANMITTAUSTOIMITUKSET
FRÅN ÅR 2010 TILL ÅR 2011 ÖVERFÖRDA LANTMÄTERIFÖRRÄTTNINGAR

Toimitusten käsittely jatkuu vuonna 2011

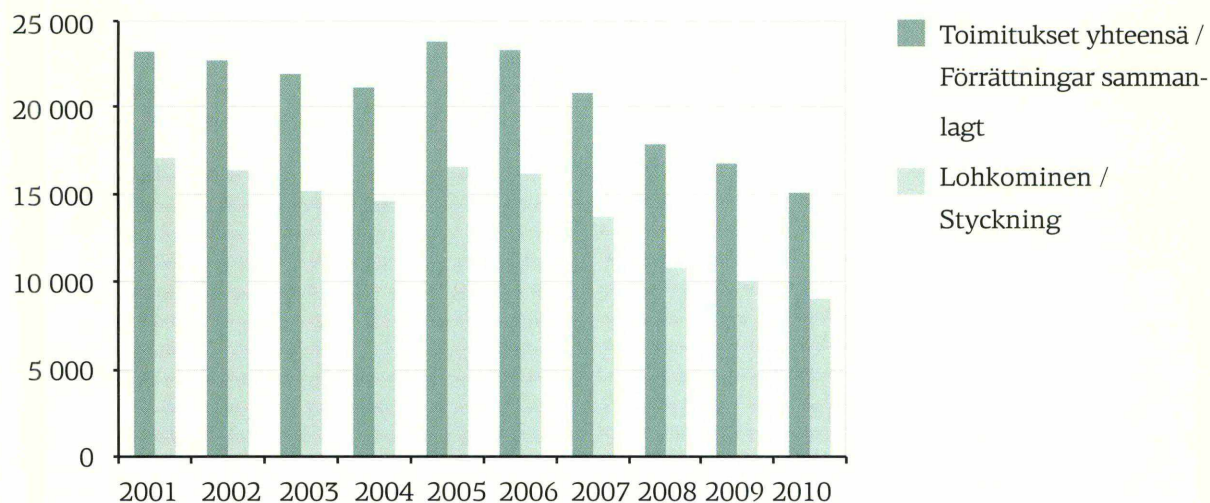
Behandlingen av förrättningarna har fortsatt under 2011

Toimitus / Förrättning	Maanmittaustoimisto / Lantmäteribyrå												
	Etelä-Suomen Södra Finland	Varsinais-Suomen Egentliga Finland	Pirkanmaa-Satakunnan Birkaland-Satakunta	Kaakkois-Suomen Sydöstra Finland	Etelä-Savon Södra Savolax	Pohjois-Savon Norra Savolax	Pohjois-Karjalan Norra Karelen	Keskä-Suomen Mellersta Finland	Pohjanmaan Östernbottens	Pohjois-Pohjanmaan Norra Östernbottens	Kainuun-Koillismaan Kajanaland-Nordöstra Finland	Lapin Lapplands	Koko maa Hela landet
Lohkominen / Styckning	1388	1093	760	448	426	662	328	449	1707	766	462	535	9024
Halkominen / Klyvning	54	48	35	22	26	26	12	20	59	28	50	48	428
Maantietoimitus / Landsvägsförrättning	265	188	295	74	53	47	52	79	174	29	12	40	1306
Yksityistietoimitus / Enskild vägförrättning	207	173	130	85	69	130	69	78	143	88	112	128	1412
Vars. tilusjärjestely / Egent. ägoreglering			6	2		1		1	41	26			77
Hankeusjako / Projektnyskifte		3	1				1	2	2	3	3		15
Muu tilusjärj. / Övrig ägoreglering	2	2	4	1	2		5	2	8	7	5		38
Lunastustoimitus / Inlösningsförrättning	173	22	49	33	19	3	2	13	57	50	6	31	458
Rajankäynti / Rågång	87	55	63	22	19	40	16	18	62	53	35	33	503
Yhteismetsän perustaminen / Bildande av samfälld skog	1	2	3	1	1	2	1	2	9	1	6	3	32
Muu toimitus / Övrig förrättning	197	256	195	57	108	95	30	48	285	185	54	75	1585
Osakasluettelon vahvist. / Fastställande av delägarförteckning	24	15	39	19	24	3		4	7	45	9	46	235
Yhteensä / Summa	2396	1857	1580	764	747	1009	516	716	2554	1281	754	939	15113

Toimituksia vireillä v. 2001–2010 lopussa

Anhängiga förrättningar i slutet av 2001–2010

kpl / st.



MAANMITTAUSTOIMITUSTEN KESKIMÄÄRÄISET KESTOAJAT VUONNA 2010 (VUOSINA)
GENOMSNIITTLIGA FÖRRÄTTNINGSTIDER ÅR 2010 (I ÅR)

Toimitus / Förrättning	Maanmittaustoimisto / Lantmäteribrå												
	Etelä-Suomen Södra Finland	Varsinais-Suomen Egentliga Finland	Pirkanmaan-Satakunnan Birkaland-Satakunta	Kaakkois-Suomen Sydöstra Finland	Etelä-Savon Södra Savolax	Pohjois-Savon Norra Savolax	Pohjois-Karjalan Norra Karelen	Keski-Suomen Mellersta Finland	Pohjanmaan Österbottens	Pohjois-Pohjanmaan Norra Österbottens	Kainuun-Koillismaan Kajanaland-Nordöstra Finland	Lapin Lapplands	Koko maa Hela landet
Lohkominen / Styckning	0,8	1,0	0,7	0,7	0,7	0,7	0,6	0,8	1,1	0,7	0,8	0,7	0,8
Halkominen / Klyvning	1,4	1,8	2,1	1,4	1,9	1,4	1,1	1,3	4,7	1,5	1,3	1,5	2,0
Maantietoimitus / Landsvägsförrättning	2,5	2,6	2,5	1,9	1,3	2,4	2,9	2,5	2,9	1,5	2,3	1,6	2,4
Yksityistietoimitus / Ensk. vägförrättning	0,8	1,2	0,7	0,6	0,6	0,7	0,7	0,6	1,0	0,7	1,0	1,0	0,8
Vars. tilusjärjestely / Egent. ägoreglering									8,2				8,2
Hankeusjako / Projektnyskifte			0,5		4,0			3,4		3,0	1,5	1,4	2,6
Muu tilusjärjestely / Övrig ägoreglering	1,9	0,6		0,4			1,8	0,8	2,0		2,5		1,6
Lunastustoimitus / Inlösningsförrättning	2,0	1,3	2,9	0,9	1,5	0,3	3,8	0,7	2,8	1,1	2,3	1,9	1,9
Rajankäynti / Rågång	0,6	0,6	0,5	0,6	0,7	0,7	0,6	0,7	1,2	0,8	0,9	0,8	0,7
Yhteismetsän per. / Bild. av samf. skog	0,4	1,0	0,7	0,7		0,4	0,6	0,5		0,4	1,1	0,9	0,7
Muu toimitus / Övrig förr.	0,9	1,2	1,1	0,5	1,1	0,9	1,1	0,8	1,6	0,9	1,1	0,6	1,0
Osaksl. vahv. / Fastställande av deläg.	0,5	1,2	1,1	0,5	0,5			0,3	0,4	0,4	0,5	0,5	0,4
Keskiarvo / Medeltalet	0,9	1,0	0,8	0,7	0,7	0,8	0,8	0,8	1,2	0,8	0,8	0,7	0,9

Lohkomisten keskimääräiset kestoajat v. 2001 – 2010

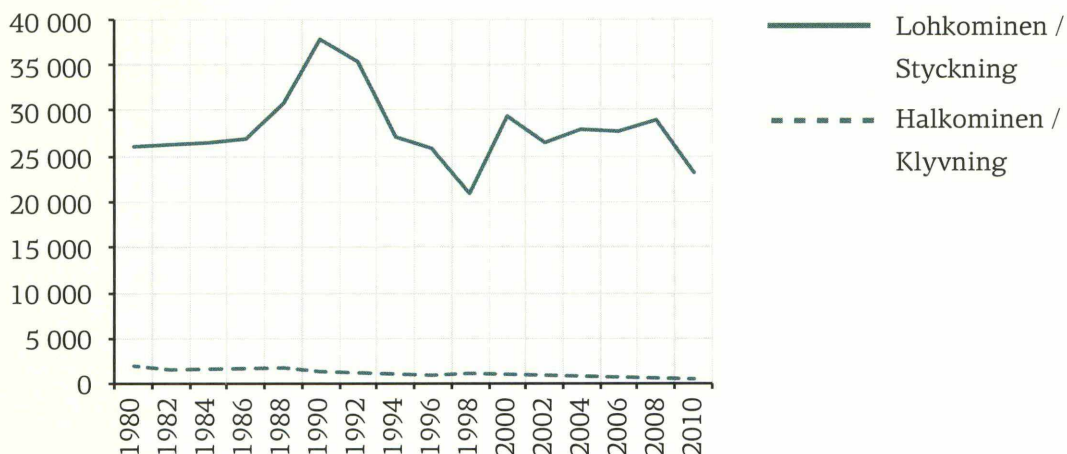
Genomsnittliga förrättningstider i fråga om styckningar 2001 – 2010

vuotta / år



LOHKOMIS- JA HALKOMISTOIMITUKSISSA MUODOSTETUT KIINTEISTÖT VUOSINA 1980 – 2010
FASTIGHETER SOM BILDATS VID STYCKNINGS- OCH KLYVNINGSFÖRRÄTTNINGAR 1980 – 2010

kiinteistöjä / fastigheter



TILOJEN LUKUMÄÄRÄ 1.1.2011
 ANTALET LÄGENHETER 1.1.2011

Tilojen lukumäärätiedot pinta-alan mukaan vuodesta 1924 alkaen
 Antalet lägenheter enligt areal sedan 1924

Maakunta / Landskap	Tilan pinta-ala (ha) / Lägenhetens areal (ha)													
	0 1)	alle / under 0,25	0,25-1	1-2	2-5	5-10	10-20	20-50	50- 100	100- 300	300- 500	yli / över 500	tun- tem/ ej känd	yhteensä summa
Uusimaa / Nyland	6090	71252	67257	21933	15651	9517	7714	6113	1985	858	80	52	1853	210355
Varsinais-Suomi / Egent. Finland	499	53971	62192	20174	20001	14095	11281	8152	2682	952	36	26	911	194972
Satakunta	580	34738	32286	11780	14528	10843	8546	6202	1791	619	38	27	439	122217
Kanta-Häme / Egent. Tavastland	997	25469	24500	6998	6732	5477	4984	3971	1122	498	42	24	170	80984
Pirkanmaa / Birkaland	1520	58036	50801	15387	15910	12426	11176	9498	3071	1234	74	58	394	179585
Päijät-Häme / Päijänne Tavastl.	377	25709	23363	5406	4982	3820	4319	4439	1484	589	38	19	265	74810
Kymenlaakso / Kymmenedalen	754	27852	21133	6792	8081	6143	5323	4497	1296	367	24	17	543	82822
Etelä-Karjala / Södra Karelen	576	18186	17141	5975	7590	5894	5942	5734	1476	329	27	31	254	69155
Etelä-Savo / Södra Savolax	255	22806	37073	10916	11168	8683	10351	12662	4352	1409	127	106	167	120075
Pohjois-Savo / Norra Savolax	252	23916	33113	11796	12664	9857	12010	13846	4551	1681	160	180	179	124205
Pohjois-Karjala / Norra Karelen	352	16416	25505	11438	12659	9862	10934	12288	3604	1051	106	181	198	104594
Keski-Suomi / Mellersta Finland	295	41047	39924	11640	12076	9455	11150	12558	4355	1855	195	154	313	145017
Etelä-Pohjanmaa / S. Österbotten	342	35073	34077	17895	26106	17446	14336	12489	3786	918	45	22	276	162811
Pohjanmaa / Österbotten	368	25712	29416	12352	18479	13087	9915	7407	1647	320	21	10	306	119040
Keski-Pohjanmaa / M. Österbotten	120	8723	7841	2687	3920	3099	3175	3650	1635	558	25	13	241	35687
Pohjois-Pohjanmaa / N. Österbotten	376	48403	42734	17388	22612	17264	16217	17667	9116	5141	259	108	830	198115
Kainuu / Kajanaland	42	9955	11896	4278	5055	3959	4311	6203	4154	2394	157	142	76	52622
Lappi / Lappland	247	28380	30997	11000	11691	8314	8841	11611	8104	7849	533	134	785	128486
Ahvenanmaan maakunta / Landskapet Åland	20	4445	7846	2560	2661	1576	1125	974	470	222	12	6	115	22052
Koko maa / Hela landet	14062	580089	599095	208395	232566	170817	161450	159961	60681	28844	1999	1310	8315	2227584

Tilojen lukumäärä vuosina 1924–2010 / Antalet lägenheter 1924–2010

Vuosi / År	alle / under 1 ha	1-3 ha	3-5 ha	5-10 ha	10- 20 ha	20- 50 ha	50- 100 ha	100- 200 ha	200- 300 ha	300- 500 ha	yli / över 500 ha	tuntem/ ej känd	yhteensä summa	
1924	64935	32364	15239	28131	36634	62535	43581	28454	9287	6558	4388	1473	333579	
1940	2)	198873	85143	40715	63858	76205	107639	57232	32116	8380	5391	3048	835	679435
1944	2)	219332	91143	43513	67161	79194	110604	58104	31908	8255	5273	2970	832	718289
1950		232056	87086	40858	60014	68617	96683	52582	30258	7808	5096	2936	855	684849

Vuosi / År	alle / under 0,25 ha	0,25- 1 ha	1-2 ha	2-5 ha	5-10 ha	10- 20 ha	20- 50 ha	50- 100 ha	100- 300 ha	300- 500 ha	yli / över 500 ha	tuntem/ ej känd	yhteensä summa	
1960	238006	98952	161591	118277	93970	104182	130654	59029	35359	3775	2027	154	1045956	
1970	332177	141330	207937	144686	111841	119819	145155	63244	36295	3007	1644	16	1307151	
1980	439179	190722	260490	167870	127111	131121	151330	63607	34869	2514	1497	16	1570856	
1990	9567	519850	378009	202529	191724	142929	142285	155573	63335	32932	2379	1415	2241	1844768
2000	15334	546710	510795	182769	211918	156666	151408	157861	62047	30692	2138	1356	4309	2034003
2001	15278	550066	519311	185290	213879	158171	152553	158087	61999	30459	2113	1351	4773	2053330
2002	15198	552847	528094	187846	216142	159653	153738	158369	61995	30200	2084	1345	5311	2072822
2003	15144	555158	535334	190039	217789	160863	154564	158624	61856	30097	2068	1333	5648	2088517
2004	15035	557966	543190	192203	219569	162188	155367	158878	61721	29936	2068	1323	5952	2105396
2005	14956	561173	551955	194618	221805	163633	156391	159211	61587	29819	2056	1317	6359	2124880
2006	14785	564946	560548	197014	223736	164696	157219	159404	61441	29632	2050	1318	6569	2143358
2007	14675	567733	567878	199236	225390	165776	157890	159560	61281	29490	2043	1314	6797	2159063
2008	14585	571548	577215	201995	227469	167160	158904	159686	61131	29316	2026	1313	7195	2179543
2009	14374	575555	586432	204722	229898	168683	160060	159777	60929	29164	2008	1313	7574	2200489
2010	14081	577730	592741	206551	231225	169857	160815	159854	60789	29003	2002	1311	7838	2213797

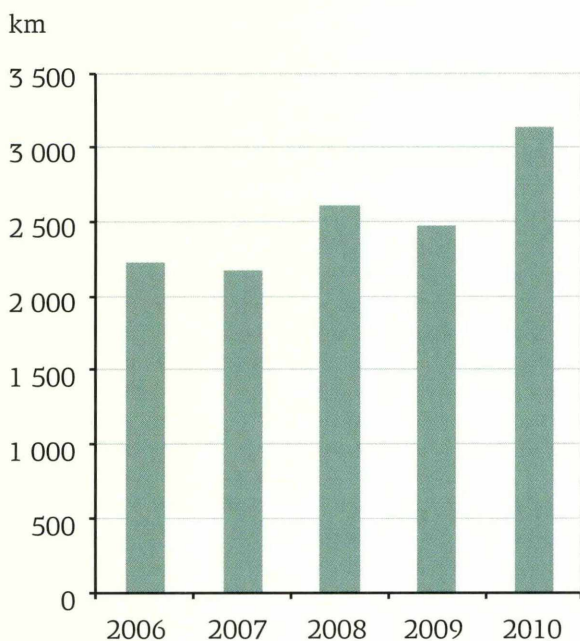
1) Pinta-alueokta otettu käyttöön v. 1986 / Arealklass tagits i bruk år 1986

2) V. 1940 ja 1944 luovutettuihin alueisiin kuuluneet tilat sis. lukuihin / Inkl. lägenheter på de 1940 och 1944 överlätna områdena

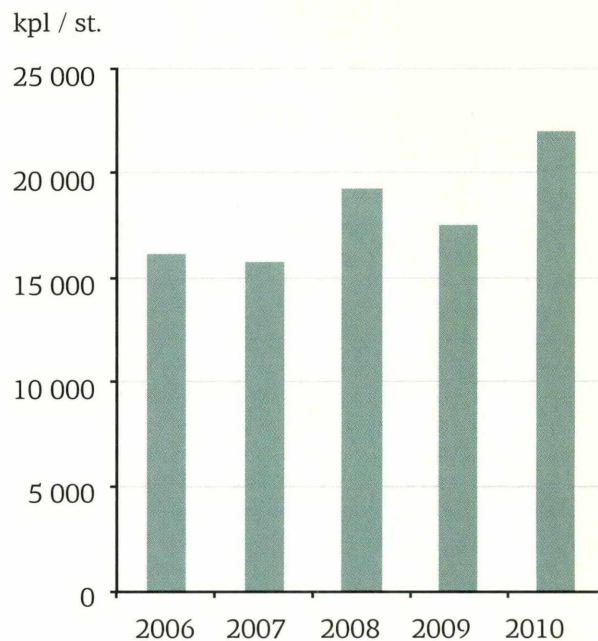
**MAANTIETOIMITUKSET
LANDSVÄGSFÖRRÄTTNINGAR**

Maanmittaustoimisto / Lantmäteribrå	Toimituksia vireille v. 2010 / Anhängiggjorda förrättningar 2010		Toimituksia rekisteröity v. 2010 / Registrerade förrättningar 2010		Toimituksia vireillä 31.12.2010 / Anhängiga förrättningar 31.12.2010		Maaoukeudessa tai kork. oukeudessa / Hos jorddomstolen eller högsta domstolen	
	lukum. / antal	km	lukum. / antal	km	lukum. / antal	km	lukum. / antal	km
Etelä-Suomen / Södra Finlands	93	384	120	612	263	1191	17	76
Varsinais-Suomen / Egentliga Finlands	83	292	59	246	188	809	6	20
Pirkanmaan -Satakunnan / Birkaland - Satakunta	114	574	89	468	295	1564	17	91
Kaakkois-Suomen / Sydöstra Finlands	51	256	54	307	74	383	2	11
Etelä-Savon / Södra Savolax	30	219	20	119	53	412		
Pohjois-Savon / Norra Savolax	22	135	32	246	47	309	5	14
Pohjois-Karjalan / Norra Karelen	6	45	31	211	52	349	3	15
Keski-Suomen / Mellersta Finlands	47	429	45	370	79	739	7	53
Pohjanmaan / Österbottens	54	244	81	450	174	1013	5	34
Pohjois-Pohjanmaan / Norra Österbottens	13	30	22	20	29	71	1	1
Kainuun-Koillismaan / Kajanalands-Nordöstra Finlands	8	6	26	62	12	20		
Lapin / Lapplands	29	139	39	230	40	296	1	
Koko maa / Hela landet	550	2753	618	3341	1306	7156	64	315

Kohteena olevien teiden pituus v. 2006–2010
Längden av vägvagnitt 2006–2010



Kohteena olevien rekisteriyksiköiden lukumäärä
v. 2006–2010
Antalet registerenheter 2006–2010




LUNASTUSLAIN MUKAISET TOIMITUKSET FÖRRÄTTNINGAR ENLIGT INLÖSNINGSLAGEN

Lunastustoimituksia on tehty vuodesta 1978, jolloin ko. toimituksia koskeva laki astui voimaan. Inlösningsförrättningar har verkställts sedan 1978 då lagen om inlösningsförrättningar trädde i kraft.

Lunastusperuste / Inlösningsgrund	Toimituksia vireille / Anhängiggjorda förrättningar	Toimituksia loppuunsaat. / Slutförda förrättningar	Toimituksia vireillä 31.12.2010 / Anhängiga förrättningar 31.12.2010	Maa- ja metsätalouden tai kirkon oikeudessa / Hos jorddomstolen eller högsta domstolen
Maankäyttö- ja rakennuslaki / Markanvändnings- och bygglag	82	87	177	15
Voimansiirtolaitteisto / Kraftöverföring	22	31	74	6
Ratatoimitus / Järnvägsförrättning	10	10	53	5
Suojelualue / Skyddsområde	35	9	50	6
Muu / Annan	64	45	108	6
Yhteensä / Summa	213	182	462	38

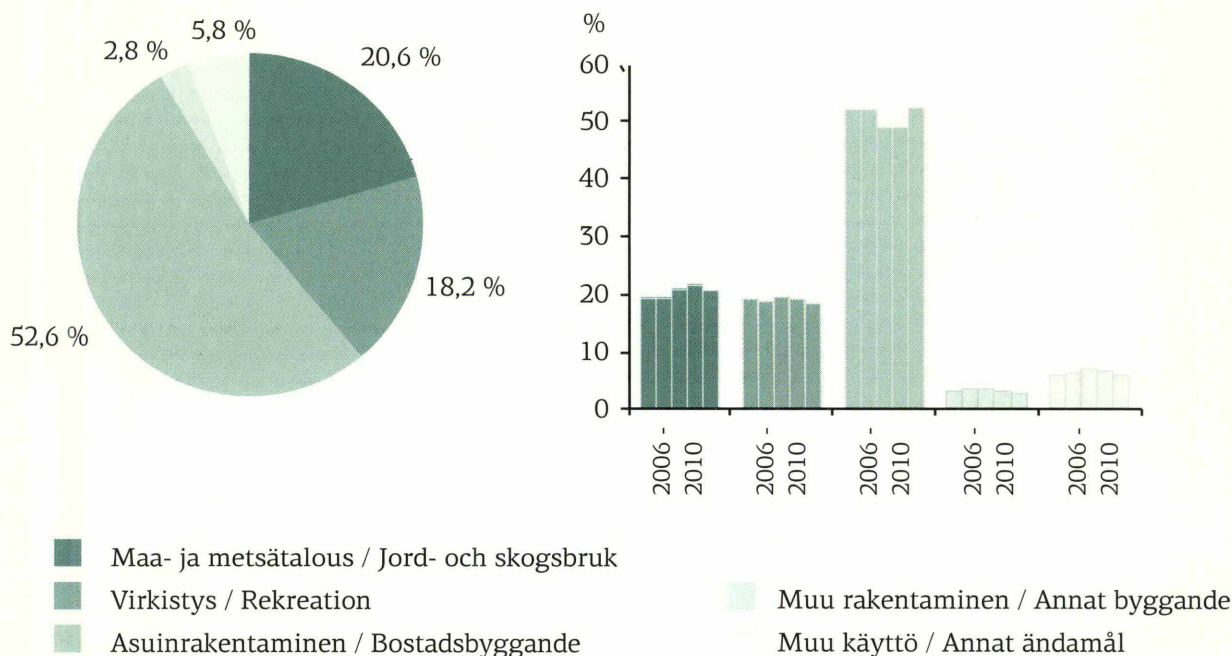
Korvaukset eri lunastusperusteiden mukaan v. 2010, yht. 7 400 342 €

Ersättningar enligt olika inlösningsgrunder år 2010, sammanl. 7 400 342 €



KIINTEISTÖKAUPAT KOHTEEN KÄYTTÖTARKOITUKSEN MUKAAN FASTIGHETSKÖP EFTER KÖOBJEKTETS ANVÄNDNINGÄNDAMÅL

Kiinteistöluovutuksia tehtiin vuonna 2010 yhteensä 78662, joista 87,6 % oli kiinteistökauppoja. År 2010 gjordes sammanlagt 78662 fastighetsöverlåtelse, av vilka 87,6 % var fastighetsköp.



KARTASTOTEHTÄVÄT / KARTVERKSUPPGIFTER

GEODEETTISET TYÖT GEODETISKA ARBETEN

Mittauksilla ylläpidetään EUREF-FIN- ja kartastokoordinaattijärjestelmiä (KKJ) sekä N60- ja N2000-korkeusjärjestelmiä.

Mätningarna stöder upprätthållning av EUREF-FIN- och kartverkskoordinatsystemen (KKS) samt N60- och N2000-höjdsystemen.

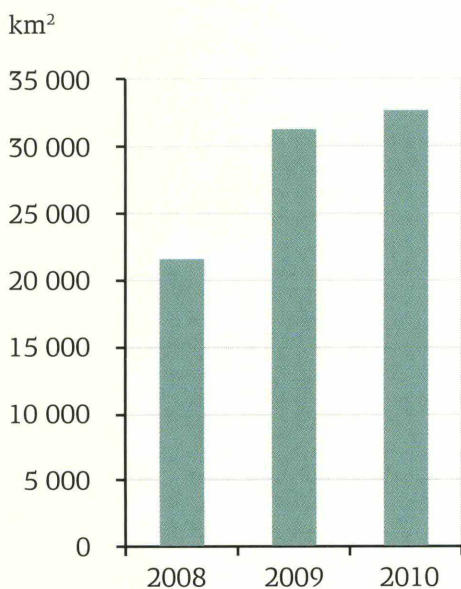
	Lukumäärä / Antal					km				
	2006	2007	2008	2009	2010	2006	2007	2008	2009	2010
Mitattu GPS-pisteitä / GPS-punkter	742	753	531	443	419					
Mitattu korkeuspisteitä / Höjdpunkter	642	544	561	574	550					
Perusvaaitusta /Grundavvägning						888	810	613	874	775

ILMAKUVAPALVELUT FLYGBILDSTJÄNSTER

Ilmakuvauksia tehdään sekä Maanmittauslaitoksen että ulkopuolisten sidosryhmien käyttöön. Flygfotograferingar utförs såväl för Lantmäteriverkets som utomstående intressegruppers behov.

		2006	2007	2008	2009	2010
Ilmakuvia / Flygfoton	kpl / st.	11902	12937	11598		
Ilmakuvia / Flygfoton	km ²				43146	98815
Stereomalleja / Stereomodeller					43146	49752
Ortokuvia / Ortofoton	km ²	86000	82350	118294	64497	119500
Ilmakuvavedoksia / Kopior	kpl / st.	10303	5209	1077	467	
Laserkeilattu pinta-ala / Laserskannad areal	km ²			21384	31170	32500

Laserkeilattu pinta-ala Laserskannad areal



MAASTOTIEDOT TERRÄNGINFORMATION

Tiedot kerätään maastotietokantaan. Sen kattavuus on 100 % koko maasta.

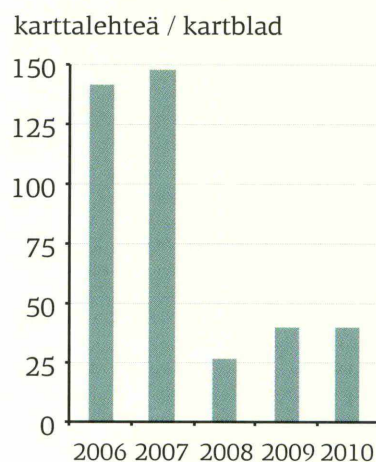
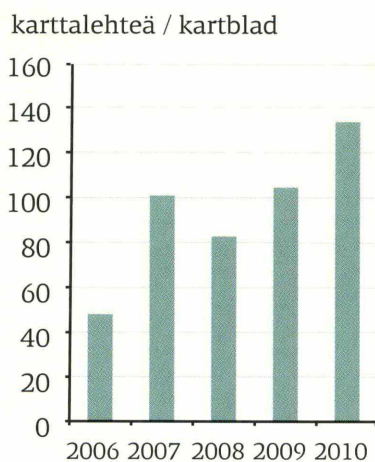
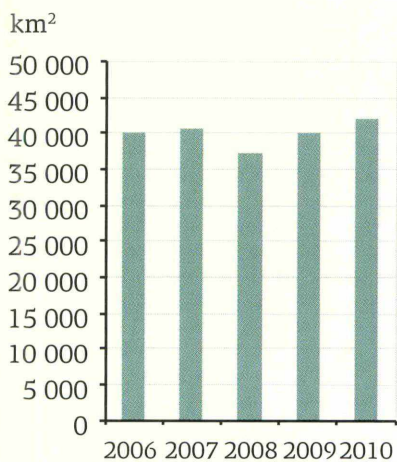
Data samlas in i terrängdatabasen. Den täckte 100 % av hela landet.

km ²	Maanmittaustoimistojen alueelta kerätty maastotietoa / Inom lantmäteribräernas områden insamlats terränginformation												
	Etelä-Suomen Södra Finland	Varsinais-Suomen Egentliga Finland	Pirkanmaan-Satakunnan Birkaland-Satakunta	Kaakkois-Suomen Sydöstra Finland	Etelä-Savon Södra Savolax	Pohjois-Savon Norra Savolax	Pohjois-Karjalan Norra Karelen	Keski-Suomen Mellersta Finland	Pohjanmaan Österbottens	Pohjois-Pohjanmaan Norra Österbottens	Kainuun-Koivismaan Kajana-lands-Nordöstra Finland	Lapin Lapplands	Koko maa Hela landet
Maastotiedon keruu 1) / Insamling av terrängdata 1)	4932	2232	2988	1404	2268	2556	2668	2520	4800	3420	4032	8173	41993
Digitaalista aineistoa maastotietokannassa 31.12.2010 / Digitala data i terrängdatabasen 31.12.2010	25484	26739	24014	14387	18778	20342	21591	20024	32450	25807	38765	100056	368437

Maastotiedon keruu 1)
Insamling av terrängdata

Peruskartta 1:20/25 000
Grundkarta 1:20/25 000

Maastokartta 1:50 000
Terrängkarta 1:50 000



1) Sisältää ajantasaistuksen
Uppdatering ingår

SUOMEN PINTA-ALA KUNNITTAIN 1.1.2011 / FINLANDS AREAL KOMMUNVIS 1.1.2011

Kunta / Kommun	Maata / Land km ²	Makeaa vettä / Sötvatten km ²	Merivettä / Havsvatten km ²	Yhteensä / Summa km ²
Akaa	293,14	21,24	0,00	314,38
Alajärvi	1008,76	47,99	0,00	1056,75
Alavieska	251,37	1,66	0,00	253,03
Alavus / Alavo	790,42	52,31	0,00	842,73
Asikkala	563,41	192,13	0,00	755,54
Askola	212,42	5,61	0,00	218,03
Aura	94,98	0,59	0,00	95,57
Brändö	108,07	0,40	1540,01	1648,48
Eckerö	107,69	1,47	643,47	752,63
Enonkoski	305,84	113,37	0,00	419,21
Enontekiö / Enontekis	7945,55	445,84	0,00	8391,39
Espoo / Esbo	312,26	17,94	197,94	528,14
Eura	578,87	51,33	0,00	630,20
Eurajoki / Euraåminne	345,39	3,90	294,49	643,78
Evijärvi	354,01	36,70	0,00	390,71
Finstrom	123,25	6,93	42,30	172,48
Forssa	248,78	4,61	0,00	253,39
Föglö	134,78	0,31	1733,93	1869,02
Geta	84,34	2,86	519,28	606,48
Haapajarvi	765,64	23,44	0,00	789,08
Haapavesi	1049,74	36,41	0,00	1086,15
Hailuoto / Karlö	200,53	1,70	880,47	1082,70
Halsua	412,70	15,63	0,00	428,33
Hamina / Fredrikshamn	609,51	23,17	522,49	1155,17
Hammarland	138,17	1,95	1082,89	1223,01
Hankasalmi	571,86	115,89	0,00	687,75
Hanko / Hangö	116,89	2,04	681,22	800,15
Harjavalta	123,46	4,28	0,00	127,74
Hartola	543,20	132,18	0,00	675,38
Hattula	357,84	69,55	0,00	427,39
Haukipudas	441,01	10,53	572,08	1023,62
Hausjärvi	389,80	8,98	0,00	398,78
Heinola	676,33	162,96	0,00	839,29
Heinävesi	1030,28	288,71	0,00	1318,99
Helsinki / Helsingfors	213,75	0,86	500,88	715,49
Hirvensalmi	465,38	281,20	0,00	746,58
Hollola	463,18	68,66	0,00	531,84
Honkajoki	331,22	1,80	0,00	333,02
Huittinen	532,62	6,97	0,00	539,59
Humppila	147,94	0,65	0,00	148,59
Hyrnsalmi	1421,04	100,32	0,00	1521,36
Hyvinkää / Hyvinge	322,62	14,14	0,00	336,76
Hämeenkoski	187,76	7,86	0,00	195,62
Hämeenkyrö / Tavastkyro	463,76	41,34	0,00	505,10
Hämeenlinna / Tavastehus	1785,76	245,79	0,00	2031,55
Ii	1552,54	50,16	1206,53	2809,23

Kunta / Kommun	Maata / Land km ²	Makeaa vettä / Sötvatten km ²	Merivettä / Havsvat- ten km ²	Yhteensä / Summa km ²
Iisalmi / Idensalmi	762,91	109,22	0,00	872,13
Iitti	589,81	97,27	0,00	687,08
Ikaalinen / Ikalis	750,30	93,16	0,00	843,46
Ilmajoki	576,79	2,90	0,00	579,69
Ilomantsi / Ilomants	2763,68	409,01	0,00	3172,69
Imatra	154,99	36,29	0,00	191,28
Inari / Enare	15052,36	2281,41	0,00	17333,77
Ingå / Inkoo	349,85	8,11	596,10	954,06
Isojoki / Storå	642,38	5,05	0,00	647,43
Isokyrö / Storkyro	354,20	2,79	0,00	356,99
Jakobstad / Pietarsaari	88,31	3,42	304,52	396,25
Jalasjärvi	818,70	11,69	0,00	830,39
Janakkala	547,44	38,63	0,00	586,07
Joensuu	2381,76	369,31	0,00	2751,07
Jokioinen / Jockis	180,43	1,52	0,00	181,95
Jomala	142,53	0,82	543,61	686,96
Joroinen / Jorois	575,43	136,30	0,00	711,73
Joutsa	867,17	199,25	0,00	1066,42
Juankoski	465,31	120,98	0,00	586,29
Juuka	1501,79	344,78	0,00	1846,57
Juupajoki	258,48	16,47	0,00	274,95
Juva	1163,23	182,32	0,00	1345,55
Jyväskylä	1170,99	295,35	0,00	1466,34
Jämijärvi	214,34	9,99	0,00	224,33
Jämsä	1571,34	252,57	0,00	1823,91
Järvenpää / Träskända	37,55	2,39	0,00	39,94
Kaarina / St Karins	150,34	1,01	28,14	179,49
Kaavi	674,10	115,49	0,00	789,59
Kajaani / Kajana	1835,07	428,94	0,00	2264,01
Kalajoki	922,16	7,18	1461,97	2391,31
Kangasala	658,02	212,83	0,00	870,85
Kangasniemi	1069,87	256,86	0,00	1326,73
Kankaanpää	689,57	15,37	0,00	704,94
Kannonkoski	444,75	104,87	0,00	549,62
Kannus	468,24	2,41	0,00	470,65
Karjoki / Bötom	185,77	0,78	0,00	186,55
Karjalohja / Karislojo	121,29	42,11	0,00	163,40
Karkkila / Högfors	242,36	12,95	0,00	255,31
Karstula	887,25	76,22	0,00	963,47
Karttula	473,38	115,37	0,00	588,75
Karvia	501,90	17,90	0,00	519,80
Kaskinen / Kaskö	10,49	0,16	164,71	175,36
Kauhajoki	1299,10	16,46	0,00	1315,56
Kauhava	1313,74	14,63	0,00	1328,37
Kauniainen / Grankulla	5,88	0,12	0,00	6,00
Kaustinen / Kaustby	354,03	7,09	0,00	361,12
Keitele	481,80	96,59	0,00	578,39
Kemi	95,34	7,32	644,78	747,44

Kunta / Kommun	Maata / Land km ²	Makeaa vettä / Sötvatten km ²	Merivettä / Havsvatten km ²	Yhteensä / Summa km ²
Kemijärvi	3505,60	425,84	0,00	3931,44
Keminmaa	625,06	20,73	0,00	645,79
Kempele	110,12	0,21	0,02	110,35
Kerava / Kervo	30,62	0,17	0,00	30,79
Kerimäki	557,64	318,82	0,00	876,46
Kesälahti	387,89	195,19	0,00	583,08
Keuruu	1258,17	172,40	0,00	1430,57
Kihniö	357,11	33,39	0,00	390,50
Kiikoinen	138,03	6,29	0,00	144,32
Kiiminki	326,82	12,18	0,00	339,00
Kimitoön / Kemiönsaari	686,93	11,03	2102,91	2800,87
Kinnula	460,23	35,48	0,00	495,71
Kirkkonummi / Kyrkslätt	366,10	27,61	622,30	1016,01
Kitee	865,70	275,61	0,00	1141,31
Kittilä	8093,96	168,71	0,00	8262,67
Kiuruvesi	1328,11	94,79	0,00	1422,90
Kivijärvi	484,05	115,81	0,00	599,86
Kokemäki / Kumo	481,23	50,04	0,00	531,27
Kokkola / Karleby	1444,20	41,73	1244,88	2730,81
Kolari	2558,61	59,15	0,00	2617,76
Konnevesi	513,01	167,95	0,00	680,96
Kontiolahti	799,72	230,10	0,00	1029,82
Korsholm / Mustasaari	848,14	17,59	2312,90	3178,63
Korsnäs	235,65	3,94	1185,12	1424,71
Koski TL	191,45	0,96	0,00	192,41
Kotka	271,29	5,76	672,69	949,74
Kouvola	2558,24	325,06	0,00	2883,30
Kristinestad / Kristiinankaupunki	682,53	14,66	981,79	1678,98
Kronoby / Kruunupyö	712,34	39,38	0,92	752,64
Kuhmalahti	168,50	52,17	0,00	220,67
Kuhmo	4806,85	649,97	0,00	5456,82
Kuhmoinen	660,94	275,74	0,00	936,68
Kumlinge	99,26	0,51	760,61	860,38
Kuopio	1597,39	719,85	0,00	2317,24
Kuortane	462,17	22,72	0,00	484,89
Kurikka	905,66	7,79	0,00	913,45
Kustavi / Gustavs	166,43	1,88	601,57	769,88
Kuusamo	4978,11	830,81	0,00	5808,92
Kyyjärvi	448,23	21,39	0,00	469,62
Kärkölä	256,47	2,84	0,00	259,31
Kärsämäki	694,81	6,06	0,00	700,87
Kökar	63,55	0,39	2101,07	2165,01
Köyliö / Kjulo	246,06	13,21	0,00	259,27
Lahti / Lahtis	135,05	19,53	0,00	154,58
Laihia / Laihela	504,24	4,14	0,00	508,38
Laitila	531,68	13,65	0,00	545,33
Lapinjärvi / Lapträsk	329,90	9,44	0,00	339,34
Lapinlahti	1096,55	148,58	0,00	1245,13
Lappajärvi	420,84	102,89	0,00	523,73
Lappeenranta / Villmanstrand	1433,36	290,14	0,00	1723,50

Kunta / Kommun	Maata / Land km ²	Makeaa vettä / Sötvatten km ²	Merivettä / Havsvatten km ²	Yhteensä / km ²
Lapua / Lappo	737,10	13,67	0,00	750,77
Larsmo / Luoto	142,44	34,07	677,00	853,51
Laukaa	648,53	177,09	0,00	825,62
Lavia	321,13	36,62	0,00	357,75
Lemi	217,77	44,71	0,00	262,48
Lemland	113,08	0,59	851,64	965,31
Lempäälä	269,56	37,51	0,00	307,07
Leppävirta	1136,05	383,62	0,00	1519,67
Lestijärvi	480,69	78,37	0,00	559,06
Lieksa	3418,46	649,14	0,00	4067,60
Lieto / Lundo	198,51	1,66	0,00	200,17
Liminka / Limingo	637,10	5,59	8,95	651,64
Liperi	726,89	434,33	0,00	1161,22
Lohja / Lojo	349,41	91,78	0,00	441,19
Loimaa	847,97	3,96	0,00	851,93
Loppi	597,62	58,36	0,00	655,98
Loviisa / Lovisa	819,57	25,83	906,09	1751,49
Luhanka	214,52	98,73	0,00	313,25
Lumijoki	213,19	0,27	76,85	290,29
Lumparland	36,26	0,04	50,76	87,06
Luumäki	750,06	109,77	0,00	859,83
Luvia	169,07	2,47	689,66	861,20
Länsi-Turunmaa / Västaboland	881,79	7,41	4659,05	5548,25
Maaninka	466,51	108,62	0,00	575,13
Malax / Maalahti	520,98	4,25	1429,70	1954,93
Mariehamn / Maarianhamina	11,79	0,00	8,96	20,75
Marttila	195,27	0,71	0,00	195,98
Masku	174,90	1,23	27,98	204,11
Merijärvi	229,83	1,80	0,00	231,63
Merikarvia / Sastmola	446,04	4,62	795,58	1246,24
Miehikkälä	422,17	18,18	0,00	440,35
Mikkeli / St Michel	1699,90	424,70	0,00	2124,60
Muhos	783,61	13,78	0,00	797,39
Multia	733,25	32,37	0,00	765,62
Muonio	1904,24	133,91	0,00	2038,15
Muurame	144,06	49,99	0,00	194,05
Mynämäki	519,71	2,65	13,72	536,08
Myrskylä / Mörskom	200,36	5,98	0,00	206,34
Mäntsälä	580,84	15,26	0,00	596,10
Mänttä-Vilppula	534,49	122,61	0,00	657,10
Mäntyharju	981,76	229,23	0,00	1210,99
Naantali / Nädendal	311,50	4,07	372,44	688,01
Nakkila	182,91	1,97	0,00	184,88
Nastola	324,19	38,67	0,00	362,86
Nilsjä	711,57	136,14	0,00	847,71
Nivala	527,95	8,92	0,00	536,87
Nokia	288,18	59,58	0,00	347,76
Nousiainen / Nousis	198,81	0,62	0,00	199,43
Nummi-Pusula	468,33	36,80	0,00	505,13
Nurmes	1601,09	253,70	0,00	1854,79

Kunta / Kommun	Maata / Land km ²	Makeaa vettä / Sötvatten km ²	Merivettä / Havsvatten km ²	Yhteensä / Summa km ²
Nurmijärvi	361,84	5,40	0,00	367,24
Nykarleby / Uusikaarlepyy	752,37	4,66	938,18	1675,21
Närpes / Närpiö	977,15	7,96	1349,04	2334,15
Orimattila	785,34	28,87	0,00	814,21
Oripää	117,63	0,10	0,00	117,73
Orivesi	799,55	160,53	0,00	960,08
Oulainen	587,53	10,01	0,00	597,54
Oulu / Uleåborg	1410,17	34,54	68,66	1513,37
Oulunsalo	83,36	0,92	126,94	211,22
Outokumpu	445,84	138,22	0,00	584,06
Padasjoki	523,19	206,68	0,00	729,87
Paimio / Pemark	238,35	1,66	2,23	242,24
Paltamo	918,86	220,23	0,00	1139,09
Parikkala	592,93	167,78	0,00	760,71
Parkano	852,16	57,50	0,00	909,66
Pedersöre / Pedersören kunta	794,28	31,77	0,00	826,05
Pelkosenniemi	1836,33	45,40	0,00	1881,73
Pello	1737,57	126,12	0,00	1863,69
Perho	747,94	27,25	0,00	775,19
Pertunmaa	374,48	79,70	0,00	454,18
Petäjävesi	456,38	39,01	0,00	495,39
Pieksämäki	1569,63	266,76	0,00	1836,39
Pielavesi	1153,30	253,27	0,00	1406,57
Pihlupudas	1074,76	172,71	0,00	1247,47
Pirkkala / Birkala	81,38	22,66	0,00	104,04
Polvijärvi	804,13	154,22	0,00	958,35
Pomarkku / Påmark	301,09	30,95	0,00	332,04
Pori / Björneborg	834,06	25,39	844,62	1704,07
Pornainen / Borgnäs	146,50	3,59	0,00	150,09
Porvoo / Borgå	654,70	10,20	1474,29	2139,19
Posio	3038,81	506,14	0,00	3544,95
Pudasjärvi	5638,57	228,67	0,00	5867,24
Pukkila	145,04	0,90	0,00	145,94
Punkaharju	471,26	276,86	0,00	748,12
Punkalaidun	361,07	2,95	0,00	364,02
Puolanka	2461,45	137,30	0,00	2598,75
Puumala	794,53	443,17	0,00	1237,70
Pyhtää / Pyttis	324,72	11,66	444,58	780,96
Pyhäjoki	542,06	6,53	816,72	1365,31
Pyhäjärvi	1311,06	148,42	0,00	1459,48
Pyhäntä	810,76	36,72	0,00	847,48
Pyhäranta	143,25	4,97	143,53	291,75
Pälkäne	560,49	177,65	0,00	738,14
Pöytyä	750,01	23,68	0,00	773,69
Raaha / Brahestad	528,49	8,41	862,36	1399,26
Raisio / Reso	48,76	0,60	0,70	50,06
Rantasalmi	559,16	366,61	0,00	925,77
Ranua	3453,73	241,09	0,00	3694,82

Kunta / Kommun	Maata / Land km ²	Makeaa vettä / Sötvatten km ²	Merivettä / Havsvatten km ²	Yhteensä / Summa km ²
Raseborg / Raasepori	1147,70	67,42	1139,05	2354,17
Rauma / Raumo	495,64	13,85	600,63	1110,12
Rautalampi	538,98	222,99	0,00	761,97
Rautavaara	1150,87	84,09	0,00	1234,96
Rautjärvi	351,64	50,25	0,00	401,89
Reisjärvi	474,36	28,81	0,00	503,17
Riihimäki	121,02	4,54	0,00	125,56
Ristiina	566,15	175,87	0,00	742,02
Ristijärvi	835,61	62,31	0,00	897,92
Rovaniemi	7581,97	434,75	0,00	8016,72
Ruokolahti	943,50	276,40	0,00	1219,90
Ruovesi	776,18	173,97	0,00	950,15
Rusko	127,12	0,78	0,00	127,90
Rääkkylä	427,68	272,01	0,00	699,69
Saarijärvi	1251,93	170,80	0,00	1422,73
Salla	5729,48	142,73	0,00	5872,21
Salo	1986,49	75,15	106,63	2168,27
Saltvik	152,07	6,99	1007,64	1166,70
Sastamala	1291,42	96,14	0,00	1387,56
Sauvo / Sagu	252,50	1,27	45,94	299,71
Savitaipale	539,74	150,81	0,00	690,55
Savonlinna / Nyslott	1210,51	762,62	0,00	1973,13
Savukoski	6438,11	57,93	0,00	6496,04
Seinäjoki	1431,64	37,59	0,00	1469,23
Sievi	787,33	13,55	0,00	800,88
Siikainen	463,24	28,10	0,00	491,34
Siikajoki	1052,02	9,00	592,94	1653,96
Siikalatva	2170,42	58,78	0,00	2229,20
Siilinjärvi	400,96	106,85	0,00	507,81
Simo	1445,65	19,98	619,91	2085,54
Sipoo / Sibbo	339,62	3,00	355,97	698,59
Siuntio / Sjundeå	241,16	8,81	16,15	266,12
Sodankylä	11696,81	718,65	0,00	12415,46
Soini	552,07	22,17	0,00	574,24
Somero	667,78	29,90	0,00	697,68
Sonkajärvi	1465,91	110,86	0,00	1576,77
Sotkamo	2649,50	302,61	0,00	2952,11
Sottunga	28,05	0,02	314,39	342,46
Sulkava	584,69	184,52	0,00	769,21
Sund	108,06	3,75	72,31	184,12
Suomenniemi	283,72	79,24	0,00	362,96
Suomussalmi	5270,56	587,03	0,00	5857,59
Suonenjoki	713,55	148,78	0,00	862,33
Systemä	667,04	269,14	0,00	936,18
Säkylä	160,55	107,89	0,00	268,44
Taipalsaari	345,07	416,88	0,00	761,95
Taivalkoski	2438,04	212,59	0,00	2650,63
Taivassalo / Tövsala	140,44	1,64	75,59	217,67
Tammela	640,40	74,72	0,00	715,12
Tampere / Tammerfors	525,03	164,56	0,00	689,59

Kunta / Kommun	Maata / Land km ²	Makeaa vettä / Sötvatten km ²	Merivettä / Havsvatten km ²	Yhteensä / Summa km ²
Tarvasjoki	101,96	0,45	0,00	102,41
Tervo	347,71	146,52	0,00	494,23
Tervola	1561,72	32,66	0,00	1594,38
Teuva / Östermark	554,66	1,35	0,00	556,01
Tohmajärvi	837,73	57,62	0,00	895,35
Toholampi	608,43	8,45	0,00	616,88
Toivakka	361,50	52,44	0,00	413,94
Tornio / Torneå	1186,96	41,56	120,03	1348,55
Turku / Åbo	245,67	3,46	57,24	306,37
Tuusniemi	543,28	156,15	0,00	699,43
Tuusula / Tusby	219,51	5,95	0,00	225,46
Tyrnävä	491,82	3,07	0,00	494,89
Töysä	297,75	11,91	0,00	309,66
Ulvila / Ulvsby	400,70	21,82	0,00	422,52
Urkala	475,22	30,16	0,00	505,38
Utajärvi	1671,15	65,55	0,00	1736,70
Utsjoki	5144,27	227,51	0,00	5371,78
Uurainen	348,04	24,22	0,00	372,26
Uusikaupunki / Nystad	502,61	49,04	1381,03	1952,68
Vaala	1302,50	461,45	0,00	1763,95
Vaasa / Vasa	188,81	2,88	205,75	397,44
Valkeakoski	271,98	100,06	0,00	372,04
Valtimo	800,35	37,75	0,00	838,10
Vantaa / Vanda	238,37	1,97	0,00	240,34
Varkaus	386,04	138,45	0,00	524,49
Vehmaa	188,77	3,40	9,92	202,09
Vesanto	422,60	147,10	0,00	569,70
Vesilahti	300,95	52,99	0,00	353,94
Veteli / Vetil	502,31	18,60	0,00	520,91
Viermä	925,18	48,20	0,00	973,38
Vihanti	484,71	4,93	0,00	489,64
Vihti / Vichtis	522,06	45,02	0,00	567,08
Viitasaari	1248,70	340,43	0,00	1589,13
Vimpeli	287,27	41,52	0,00	328,79
Virolahti	371,95	4,27	182,70	558,92
Virrat / Virdois	1162,34	136,73	0,00	1299,07
Vårdö	101,50	0,40	470,76	572,66
Vahäkylä / Lillkyro	175,67	1,99	0,00	177,66
Vöyri / Vörå	781,31	9,38	709,22	1499,91
Yli- Ii	769,15	24,12	0,00	793,27
Ylitornio / Övertorneå	2028,86	183,83	0,00	2212,69
Ylivieska	568,56	4,56	0,00	573,12
Ylöjärvi	1115,47	208,62	0,00	1324,09
Ypäjä	182,75	0,50	0,00	183,25
Ähtäri / Etseri	804,96	105,00	0,00	909,96
Äänekoski	884,54	253,84	0,00	1138,38
Koko maa / Hela landet	303892,46	34538,07	52472,60	390903,13

Maakunta / Landskap	Maata / Land km ²	Makeaa vettä / Sötvatten km ²	Merivettä / Havsvatten km ²	Yhteensä / Summa km ²
Uusimaa / Nyland	9096,50	471,40	6489,99	16057,89
Varsinais-Suomi / Egentliga Finland	10661,61	247,53	9628,62	20537,76
Satakunta	7957,12	454,76	3224,98	11636,86
Kanta-Häme / Egentliga Tavastland	5199,78	507,85	0,00	5707,63
Pirkanmaa / Birkaland	12446,28	2022,65	0,00	14468,93
Päijät-Häme / Päijänne - Tavastland	5125,16	1129,52	0,00	6254,68
Kymenlaakso / Kymmenedalen	5147,69	485,37	1822,46	7455,52
Etelä-Karjala / Södra Karelen	5612,78	1622,27	0,00	7235,05
Etelä-Savo / Södra Savolax	13979,74	4787,62	0,00	18767,36
Pohjois-Savo / Norra Savolax	16768,68	3597,14	0,00	20365,82
Pohjois-Karjala / Norra Karelen	17762,71	3820,99	0,00	21583,70
Keski-Suomi / Mellersta Finland	16704,20	3244,55	0,00	19948,75
Etelä-Pohjanmaa / Södra Österbotten	13443,79	555,12	0,00	13998,91
Pohjanmaa / Österbotten	7748,91	183,04	10258,85	18190,80
Keski-Pohjanmaa / Mellersta Österbotten	5018,54	199,53	1244,88	6462,95
Pohjois-Pohjanmaa / Norra Österbotten	35504,09	1909,88	6674,47	44088,44
Kainuu / Kajanaland	21501,44	2950,16	0,00	24451,60
Lappi / Lappland	92660,99	6321,26	1384,72	100366,97
Ahvenanmaa / Åland	1552,45	27,43	11743,63	13323,51
Koko maa / Hela landet	303892,46	34538,07	52472,60	390903,13

KIINTEISTÖREKISTERIKARTTA FASTIGHETSREGISTERKARTA


Tilanne 31.12.2010

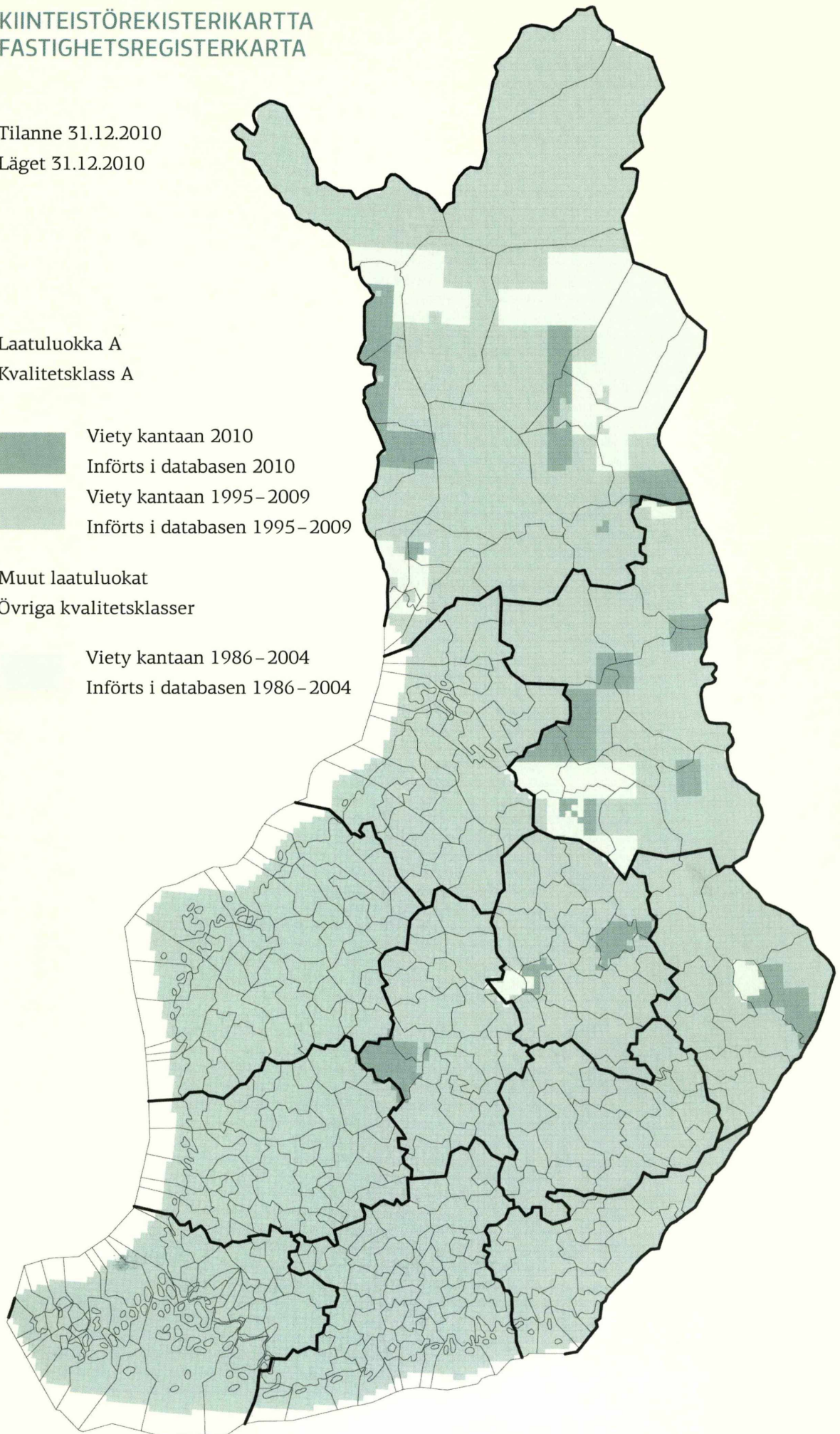
Läget 31.12.2010

Laatuluokka A
Kvalitetsklass A

-  Viety kantaan 2010
Införts i databasen 2010
-  Viety kantaan 1995–2009
Införts i databasen 1995–2009

Muut laatuluokat
Övriga kvalitetsklasser





-  Viety kantaan 1986–2004
Införts i databasen 1986–2004

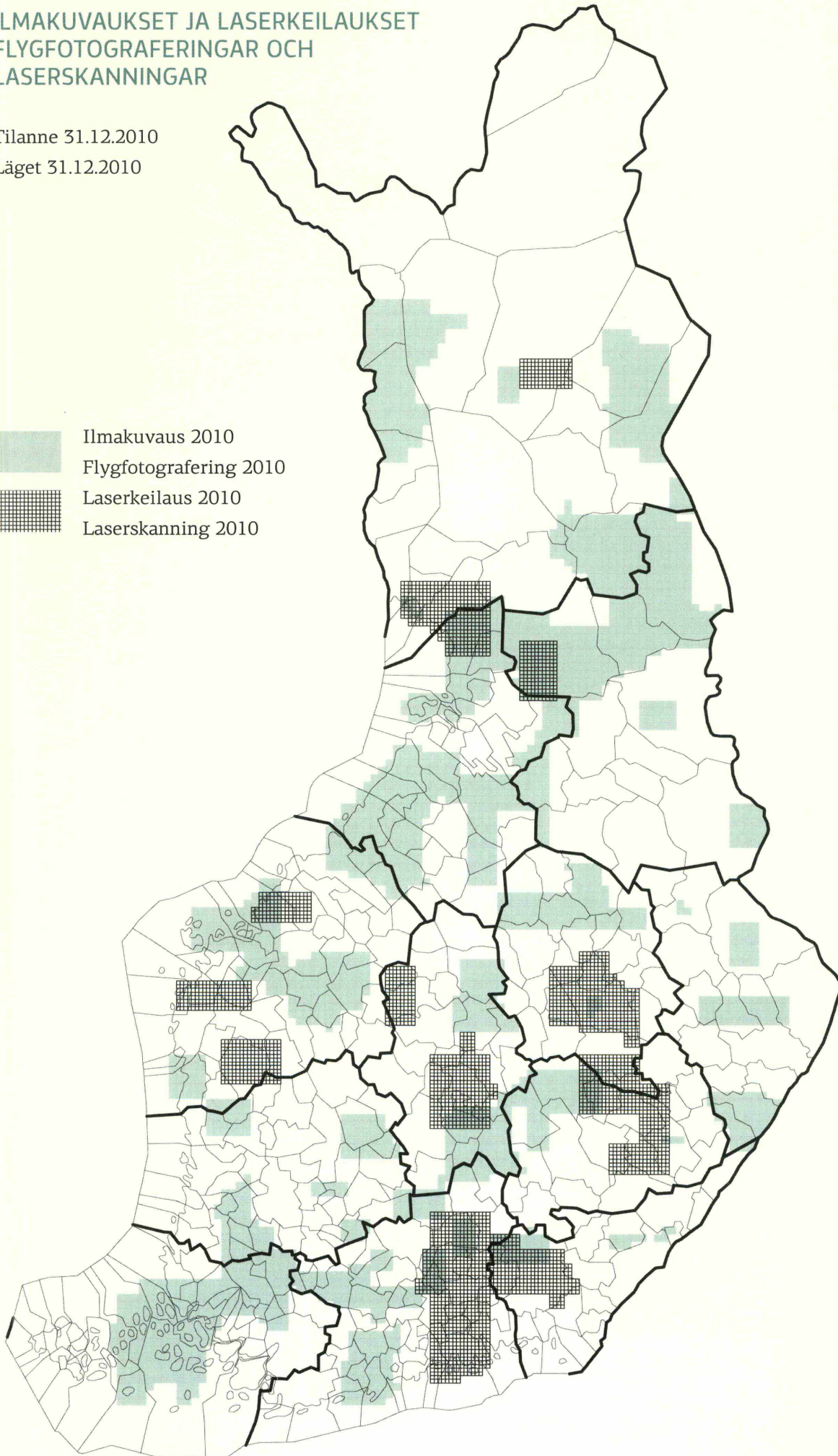


ILMAKUVAUKSET JA LASERKEILAUKSET FLYFOTOGRAFERINGAR OCH LASERSKANNINGAR

Tilanne 31.12.2010

Läget 31.12.2010

-  Ilmakuvaus 2010
-  Flygfotografering 2010
-  Laserkeilaus 2010
-  Laserskanning 2010





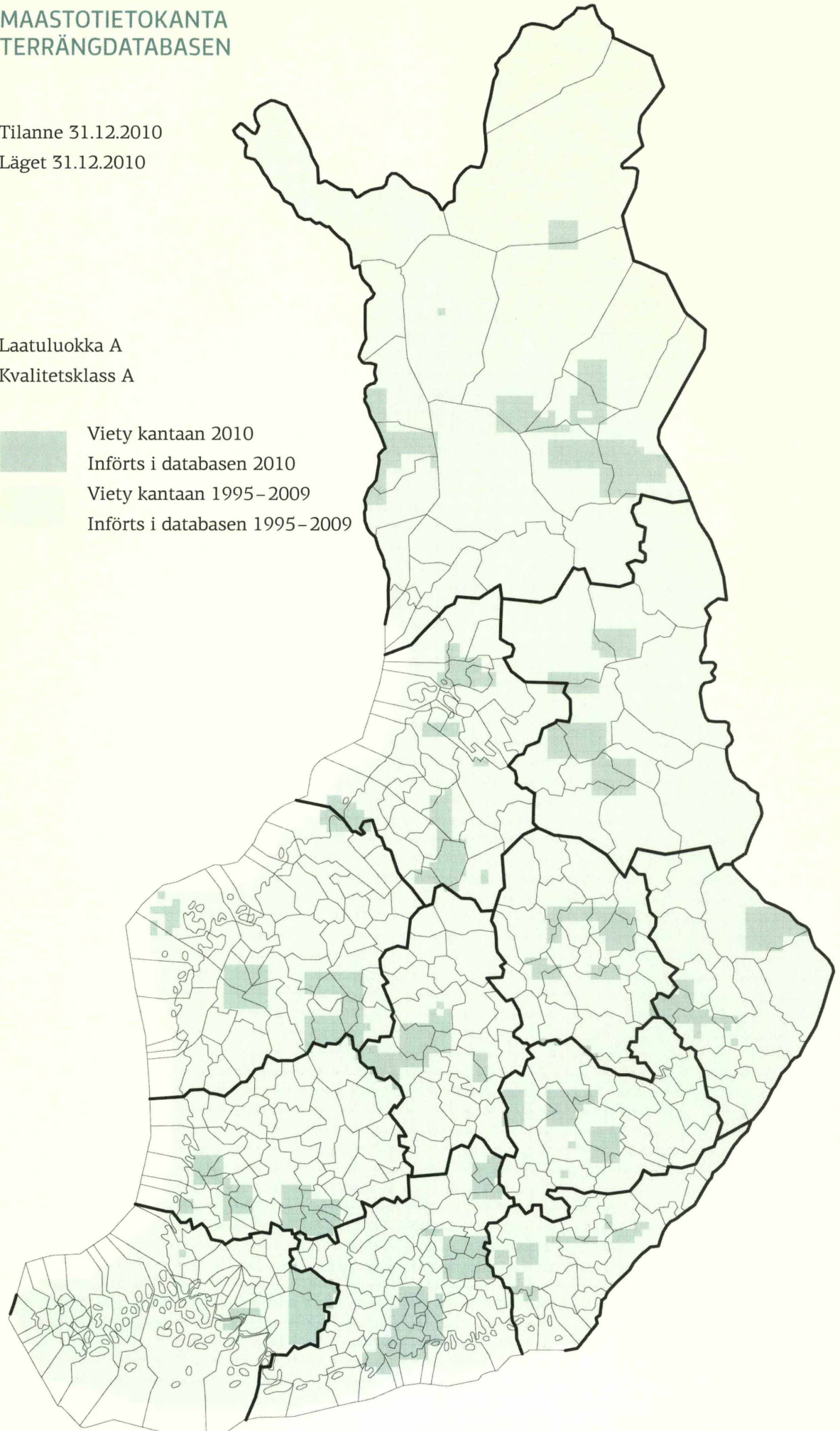
MAASTOTIETOKANTA TERRÄNGDATABASEN

Tilanne 31.12.2010

Läget 31.12.2010

Laatuluokka A
Kvalitetsklass A



-  Viety kantaan 2010
Införts i databasen 2010
-  Viety kantaan 1995–2009
Införts i databasen 1995–2009

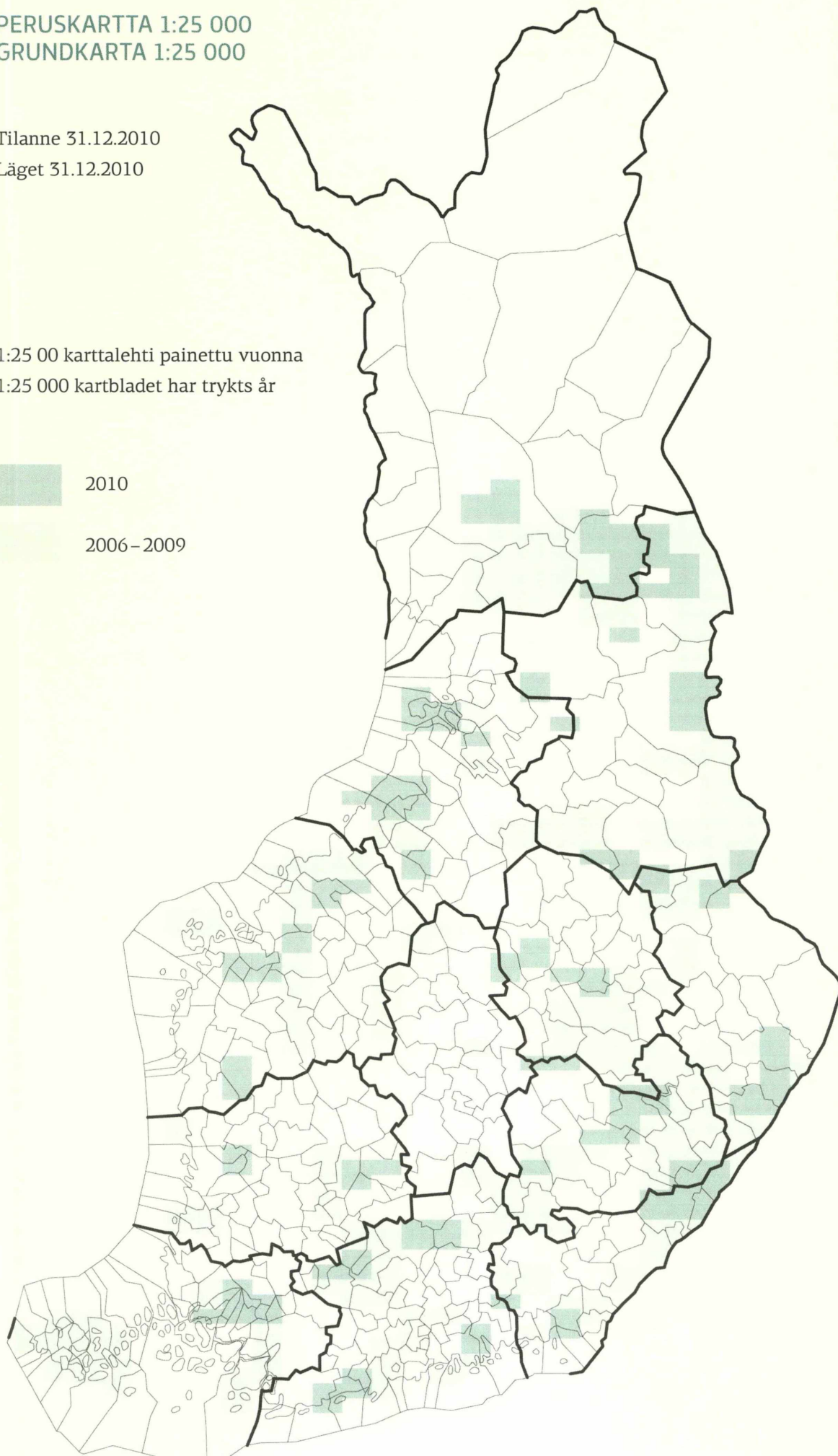


PERUSKARTTA 1:25 000
GRUNDKARTA 1:25 000

Tilanne 31.12.2010
Läget 31.12.2010

1:25 00 karttalehti painettu vuonna
1:25 000 kartbladet har trykts år

 2010
 2006-2009

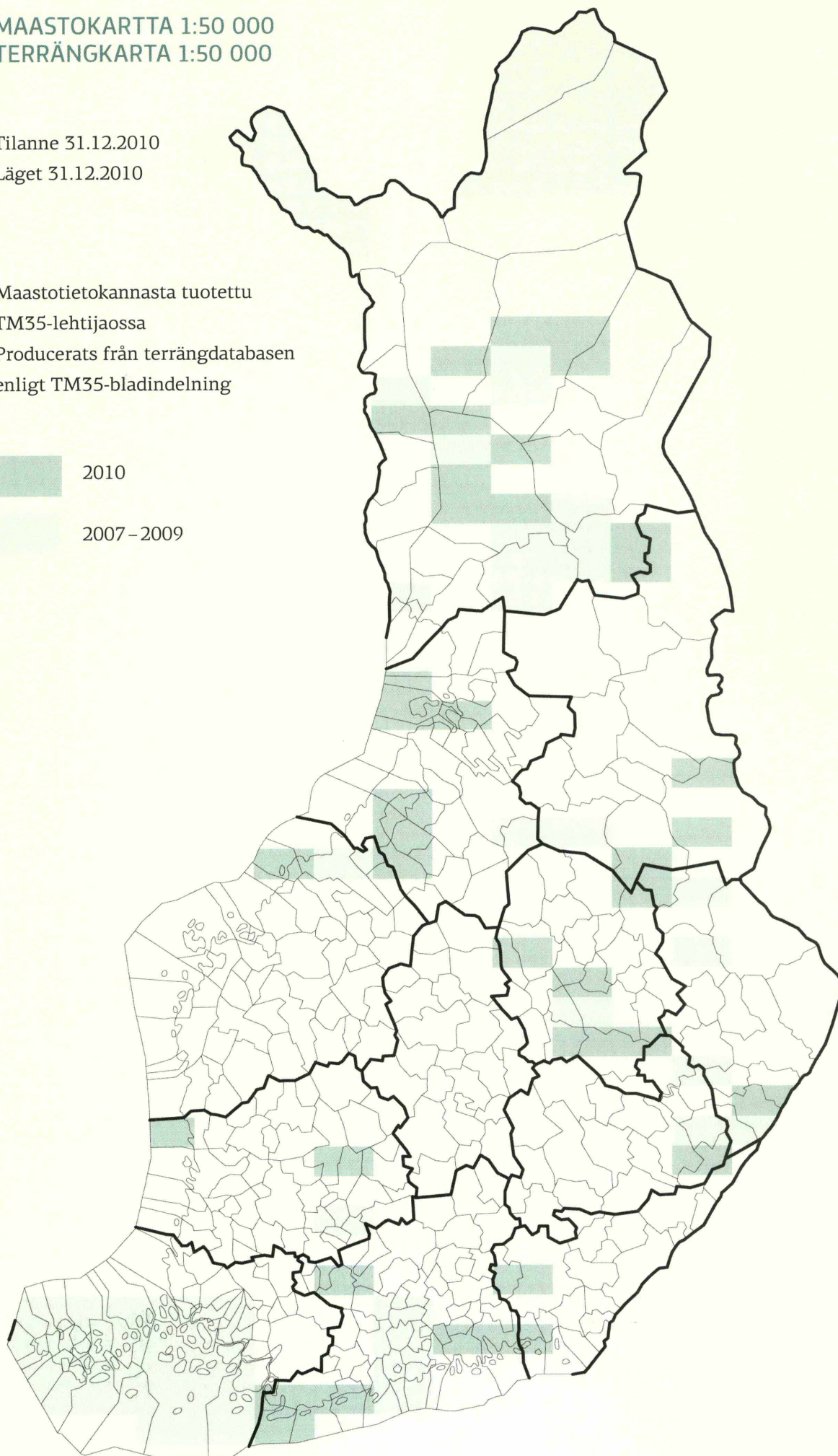



MAASTOKARTTA 1:50 000
TERRÄNGKARTA 1:50 000

Tilanne 31.12.2010

Läget 31.12.2010

Maastotietokannasta tuotettu
TM35-lehtijaossa
Producerats från terrängdatabasen
enligt TM35-bladindelning





MAANMITTAUSLAITOS
LANTMÄTERIVERKET