

FI 2.2 [Ympäristö ja luonnonvara 2003]

# MAANMITTAUS 2006 LANTMÄTERI



MAANMITTAUSLAITOS  
LANTMÄTERIVERKET

ISSN 0785-7675 = Maanmittaus: Maanmittauslaitoksen vuositilastoja  
ISSN 1795-5165 Suomen Virallinen Tilasto, Finlands Officiella Statistik  
Kannen kuva / Pärmbild: Antero Aaltonen  
Painopaikka / Tryckeri: Edita Prima Oy  
Helsinki / Helsingfors 2007



Maanmittauslaitos  
Lantmäteriverket

Ympäristö ja luonnonvarat 2007  
Miljö och naturresurser 2007  
SVT Suomen Virallinen Tilasto  
Finlands Officiella Statistik

# MAANMITTAUS 2006 LANTMÄTERI

Maanmittauslaitoksen vuositilastoja  
Lantmäteriverkets årsstatistiker



## JOHDANTO

**M**aanmittauslaitos huolehtii maan kiinteistöjärjestelmästä, kiinteistöjä koskevista rekistereistä ja yleisistä kartastotöistä. Se tuottaa kiinteistöjä, maastoa ja ympäristöä koskevia tietoja ja palveluita yksityishenkilöiden, yritysten sekä yhteiskunnan tarpeisiin. Lisäksi laitos edistää paikkatietojen yhteiskäyttöä.

Maanmittauslaitoksessa on kaikkiaan 1 813 tuloksetekijää 35 paikkakunnalla 13 maanmittaustoimistossa ja kuudessa valtakunnallisessa tuotanto- ja palveluyksikössä. Maanmittauslaitoksen keskushallinto on Helsingissä.

## INLEDNING

**L**antmäteriverket svarar för fastighetssystemet i Finland, för fastighetsregistren och allmänna kartverksarbeten. Verket producerar information och tjänster kring fastigheter, terräng och omgivning för enskilda kunders, företagens och samhällets behov. Verket befrämjar också sam användningen av geografisk information.

Lantmäteriverket har på 35 orter sammanlagt 1 813 anställda vid 13 lantmäteribråer och sex riksomfattande produktions- och serviceenheter. Lantmäteriverkets centralförvaltning ligger i Helsingfors.

**Maaliskuu / Mars 2007**

**JARMO RATIA**

**Pääjohtaja / Generaldirektör**

**SEPPO KAITILA**

**Suunnittelija / Planerare**



## MAANMITTAUSLAITOKSEN HENKILÖSTÖ / LANTMÄTERIVERKETS PERSONAL 6

**H**enkilöstön lukumäärä organisaatio- ja koulutustasoittain sekä henkilöstön lukumäärän kehitys v. 1997–2006.

**A**ntalet anställda enligt organisations- och utbildningsnivå samt personalantalets utveckling under åren 1997–2006.

## MAANMITTAUSTOIMITUKSET / LANTMÄTERIFÖRRÄTTNINGAR

### Vuonna 2006 vireille tulleet maanmittaustoimitukset / 7

#### Anhängiggjorda lantmäteriförrättningar 2006

**M**aanmittaustoimistojen tilastovuonna antamien toimitusmääräysten lukumäärä. Toimitusmääräykset annetaan lohkomisissa yleensä käräjäoikeuden asiakkaan saannolle myöntämästä lainhuudosta tekemän ilmoituksen perusteella ja muissa toimituslajeissa asiakkaiden toimittamien hakemusten perusteella.

**A**ntalet förrättningsförordnanden som lantmäteribyråerna utfärdat under statistikåret. Vanligtvis utfärdades förrättningsförordnanden vid styckningar på grund av tingsrättens meddelande om lagfart som beviljats på kundens förvärv och vid andra förrättningsslag på grund av kundens ansökan.

### Vuonna 2006 loppuunsaatetut maanmittaustoimitukset / 8

#### Slutförda lantmäteriförrättningar 2006

**N**iiden toimitusten lukumäärä, jotka on tilastokauden aikana saatu valmiiksi eli ne toimitukset, jotka on rekisteröity mutta ei vielä arkistoitu.

**A**ntalet förrättningar som har slutförts under statistikperioden, dvs. de förrättningar som har registrerats men ännu inte arkiverats.

### Kiinteistötoimitusmaksun muodostuminen tavanomaisessa lohkomisessa /

#### Utformningen av fastighetsförrättningsavgiften vid sedvanliga styckningar 8

**K**uvio osoittaa, mistä osatekijöistä normaalin lohkomistoimituksen kustannukset muodostuvat. Ohessa selviävät myös maanmittaustoimistojen välisen vertailun minimi- ja maksimikustannukset lohkokiinteistöä kohden tilastokaudella.

**D**iagrammet visar de delfaktorer som påverkar kostnaderna vid sedvanliga styckningsförrättningar. Dessutom ingår en jämförelse mellan lantmäteribyråernas minimi- och maximikostnader per styckningsfastighet under statistikperioden.

### Vuodelta 2006 vuodelle 2007 siirtyneet maanmittaustoimitukset / 9

#### Från år 2006 till år 2007 överförda lantmäteriförrättningar

**N**iiden toimitusten lukumäärä, jotka ovat aloittamatta tai jossakin rekisteröimistä edeltävässä käsittelyvaiheessa maanmittaustoimistossa tai niitä koskeva valitus käsiteltävänä maa- tai korkeimman oikeudessa.

**A**ntalet förrättningar som inte har inletts eller är i ett behandlingsskede som föregår registreringen på lantmäteribyran eller där besvär behandlas i jorddomstol eller högsta domstolen.

<p>Maanmittaustoimitusten keskimääräiset kestoajat vuonna 2006 / Genomsnittliga förrättningsstider år 2006</p>	10
<p><b>M</b>aanmittaustoimitusten keskimääräiset kestoajat maanmittaustoimistoissa toimitusmääräyksen antamisesta loppuunsaattamiseen asti, kun oikeuskäsittelyssä olleet toimitukset eivät ole mukana.</p> <p><b>G</b>enomsnittliga förrättningsstider för lantmäteriförrättningar på lantmäteribyråerna från och med utfärdande av förrättningsförordnande till slutförande, när förrättningar som behandlats i domstol utsluts.</p>	
<p>Lohkomis- ja halkomistoimituksissa muodostetut kiinteistöt vuosina 1976–2006 / Fastigheter som bildats vid stycknings- och klyvningsförrättningar åren 1976–2006</p>	10
<p><b>L</b>ohkomis- ja halkomistoimituksissa muodostettujen kiinteistöjen lukumäärän kehitys v. 1976–2006.</p> <p><b>U</b>tvecklingen av antalet fastigheter som bildats vid stycknings- och klyvningsförrättningar åren 1976–2006.</p>	
<p>Tilojen lukumäärä 1.1.2007 / Antalet lägenheter 1.1.2007</p>	11
<p><b>T</b>ilojen lukumäärät lääneittäin ja suuruusluokittain 1.1.2007 sekä vastaavia tietoja vuodesta 1924 alkaen.</p> <p><b>A</b>ntalet lägenheter enligt län och storleksklass 1.1.2007 samt motsvarande uppgifter fr.o.m. år 1924.</p>	
<p>Maantietoimitukset / Landsvägsförrättningar</p>	12
<p><b>M</b>aantietoimitusten lukumäärä- ja laajuustiedot käsittelyvaiheittain. Lisäksi viisivuotistilasto toimitusten kilometrimääristä ja osakkaiden lukumäärästä.</p> <p><b>A</b>ntalet landsvägsförrättningar och omfattningen av dem enligt behandlingskede. Därtill femårsstatistik över antalet kilometer och delägare.</p>	
<p>Lunastuslain mukaiset toimitukset / Förrättningar enligt inlösningslagen</p>	13
<p><b>L</b>unastuslain mukaisten toimitusten lukumäärätiedot lunastusperusteen ja käsittelyvaiheen mukaan jaoteltuina.</p> <p><b>A</b>ntalet förrättningar i enlighet med inlösningslagen indelade enligt inlösningsgrund och behandlingskede.</p>	
<p>Kiinteistökaupat kohteen käyttötarkoituksen mukaan / Fastighetsköp efter köpobjektets användningsändamål</p>	13
<p><b>K</b>iinteistökauppojen lukumäärä v. 2006 jaoteltuna kohteen käyttötarkoituksen mukaan. Tarkempia tietoja kiinteistökauppojen lukumäärästä ja kauppahinnoista saa Maanmittauslaitoksen vuosittain julkaisemasta Kiinteistöjen kauppahintatilastosta sekä kauppahintarekisteristä.</p> <p><b>A</b>ntalet fastighetsköp år 2006 enligt köpobjektets användningsändamål. Närmare uppgifter om antalet fastighetsköp och köpeskillning finns i Köpeskillningsstatistik över fastigheter som Lantmäteriverket publicerar årligen, och i köpeskillningsregistret.</p>	
<p>KUNTIEN KIIINTEISTÖTOIMITUKSET / FASTIGHETSFÖRRÄTTNINGAR I KOMMUNER</p>	14
<p><b>T</b>aulukko perustuu Suomen Kuntaliiton ylläpitämään kiinteistö- ja mittaustoimien tilastoon.</p> <p><b>T</b>abellen baserar sig på statistik över fastighet och mätning (Kiinteistö- ja mittaustoimien tilasto) som förs av Finlands Kommunförbund.</p>	

## KARTASTOTEHTÄVÄT / KARTVERKSUPPGIFTER

### Geodeettiset työt / Geodetiska arbeten

15

**K**artoitusten perustaksi mitataan kiintopisteistö. Pisteiden koordinaatit lasketaan mittausten perusteella. Mittauksia tehdään sekä EUREF-FIN-että kartastokoordinaattijärjestelmässä (KKJ). Korkeuskoordinaatit ovat N60-järjestelmässä.

**S**om grund för kartläggningen mäts fixpunkterna. Koordinaterna för fixpunkterna beräknas med hjälp av mätningar som görs både i EUREF-FIN- och kartkoordinatsystemet (KKS). Höjdkoordinaterna anges i N60-systemet.

### Ilmakuvapalvelut / Flygbildstjänster

15

**M**aastoa kuvataan lentokoneesta 3,5–9 kilometrin korkeudelta.

Ilmakuvapalvelut välittävät tietoa maastosta maastotiedon keruuseen.

Ilmakolmioinnilla ilmakuvat ja kuvista saatavat tiedot saadaan järjestetyiksi KKJ- ja N60-järjestelmään.

**T**erräng flygfotograferas från 3,5–9 kilometers höjd. Flygbildstjänsterna förmedlar information om terrängen för insamling av topografisk information.

Med hjälp av rymdtriangulering kan flygbilder och data som utvinns ur bilderna passas in i KKS- och N60-systemen.

## MAASTOTIEDOT / TERRÄNGINFORMATION

16

**M**aastotiedot kerätään ilmakuvista ja muista tietolähteistä digitaaliseen maastotietokantaan. Maastotietokannasta valmistetaan mm. maastokarttoja 1:20 000 (peruskartta) ja 1:50 000 (topografinen kartta).

**T**erränginformation samlas in från flygbilder och andra informationskällor i den digitala terrängdatabasen. Med hjälp av terrängdatabasen framställs bl.a. terrängkartorna 1:20 000 (grundkarta) och 1:50 000 (topografisk karta).

## SUOMEN PINTA-ALA KUNNITTAIN 1.1.2007 / FINLANDS AREAL KOMMUNVIS 1.1.2007

17

**S**uomen pinta-ala kunnittain -tilasto perustuu Maanmittauslaitoksen maastotietokantaan. Pinta-alat on luokiteltu maahan, makeaan veteen ja meriveteen.

**S**tatistiken Finlands areal kommunvis bygger på Lantmäteriverkets terrängdatabas. Arealerna har klassificerats i mark, sötvatten och havsvatten.

## LIITTEET / BILAGOR

Kiinteistörekisterikartta / Fastighetsregisterkarta

21

Maastotietokanta / Terrängdatabasen

22

Maastokartta 1:20 000 ja Peruskartta 1:25 000 /

23

Terrängkarta 1:20 000 och Grundkarta 1:25 000

Maastokartta 1:50 000 / Terrängkarta 1:50 000

24



## MAANMITTAUSLAITOKSEN HENKILÖSTÖ / LANTMÄTERIVERKETS PERSONAL

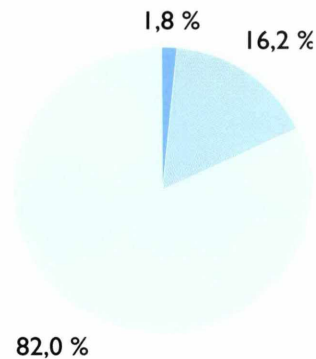
Henkilöstön kokonaislukumäärä 31.12.2006 oli 1 813, joista vakinaisia 1 739.

Antalet anställda 31.12.2006 var totalt 1 813, varav 1 739 var fast anställda.

### Henkilöstön jakauma organisaatiotasoin

Fördelningen av personalen enligt organisationsnivå

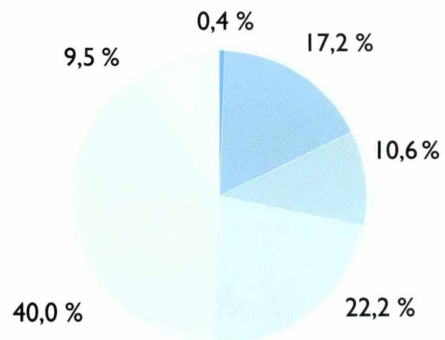
- Keskushallinto / Centraförvaltningen
- Valtakunnalliset tuotanto- ja palveluyksiköt /  
De riksomfattande produktions- och serviceenheterna
- Maanmittaustoimistot / Lantmäteribyråerna



### Henkilöstön jakauma koulutustasoin

Fördelningen av personalen enligt utbildningsnivå

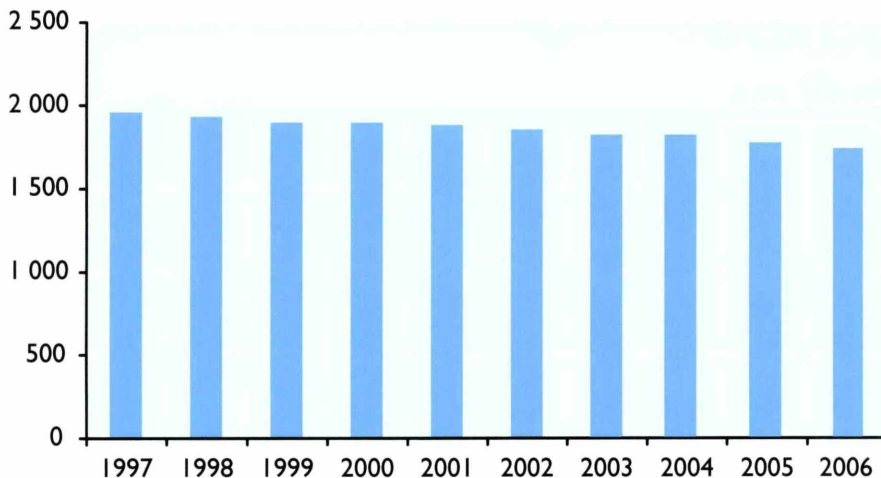
- Tutkijakoulutus / Forskarutbildning
- Ylempi korkeakouluaste / Högre högskolenivå
- Alempi korkeakouluaste / Lägre högskolenivå
- Alin korkea-aste / Lägsta utbildning på högre nivå
- Keskiaste / Mellannivå
- Perusaste / Grundskolestadium



### Henkilöstön lukumäärän kehitys 1997–2006 (vakinaiset)

Utvecklingen av personalantalet 1997–2006 (fast anställda)

hlöä/pers.



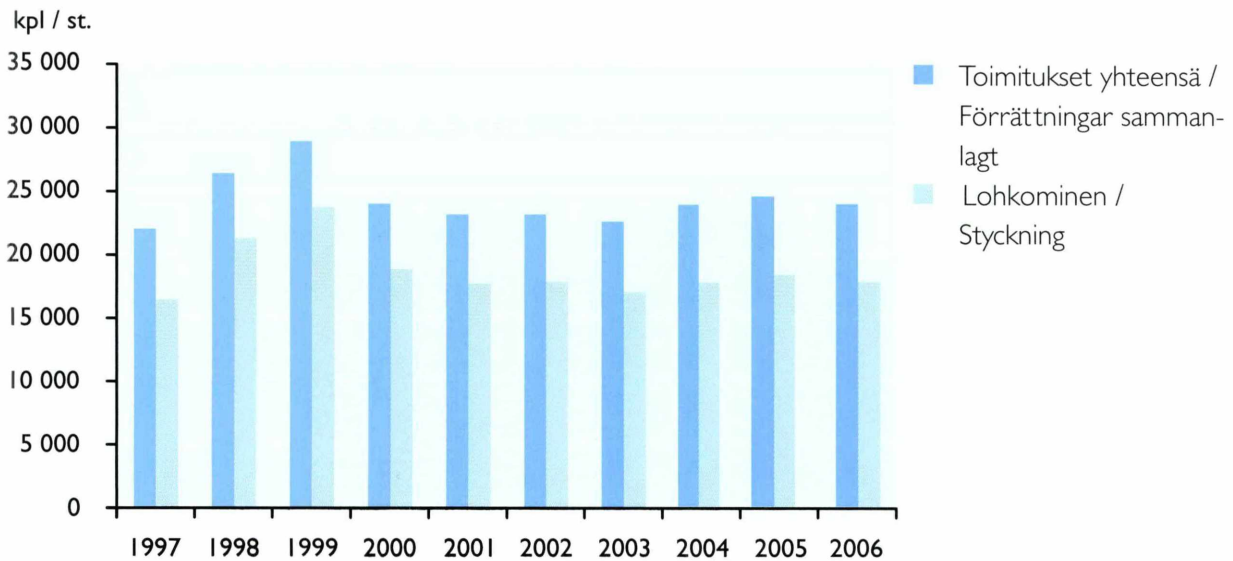
Vuonna 2006 vireille tulleet maanmittaustoimitukset

Anhängiggjorda lantmäteriförrättningar 2006

Toimitus / Förrättning	Maanmittaustoimisto / Lantmäteribyrå													
	Uudenmaan Nylands	Varsinais-Suomen Egentliga Finland	Hämeen Tavastlands	Pirkanmaan-Satakunnan Birkaland-Satakunta	Kaakkois-Suomen Sydöstra Finland	Etelä-Savon Södra Savolax	Pohjois-Savon Norra Savolax	Pohjois-Karjalan Norra Karelen	Keski-Suomen Mellersta Finland	Pohjanmaan Österbottens	Pohjois-Pohjanmaan Norra Österbottens	Kainuun-Koillismaan Kajanaland-Nordöstra lands	Lapin Lapplands	Koko maa Hela landet
Lohkominen / Styckning	1 519	1 708	1 062	2 006	991	1 160	991	713	1 104	2 667	1 653	843	1 387	17 804
Halkominen / Klyvning	19	16	7	27	11	18	20	13	17	25	24	35	38	270
Maantietoimitus / Landsvägsförrättning	36	41	19	55	49	25	66	30	28	21	21	17	40	448
Yksityistietoimitus / Enskild vägförrättning	151	144	112	193	145	156	137	96	149	101	117	118	137	1 756
Vars. tilusjärjestely / Egent. ägoreglering						4	1		3	3		1		12
Hankeusjako / Projektnyskifte						1			3		1		1	6
Muu tilusjärj. / Övrig ägoreglering			2		3	2		7		7	1	2	2	26
Lunastustoimitus / Inlösningsförrättning	25	8	10	14	14	3	5	4	9	7	31	5	9	144
Rajankäynti / Rågång	139	69	93	117	71	44	51	34	59	94	60	29	54	914
Muu toimitus / Övrig förr.	172	296	125	264	114	78	134	52	122	290	139	52	108	1 946
Osakasluettelon vahvist. / Fastställande av delägarförteckning	203	64	57	199		9	2		10	2	41	30	59	676
<b>Yhteensä / Summa</b>	<b>2 264</b>	<b>2 346</b>	<b>1 487</b>	<b>2 875</b>	<b>1 398</b>	<b>1 500</b>	<b>1 407</b>	<b>949</b>	<b>1 504</b>	<b>3 217</b>	<b>2 088</b>	<b>1 132</b>	<b>1 835</b>	<b>24 002</b>

Vireille tulleiden toimitusten lukumäärä v. 1997–2006

Antalet anhängiggjorda förrättningar 1997–2006





## Vuonna 2006 loppuunsaatetut maanmittaustoimitukset

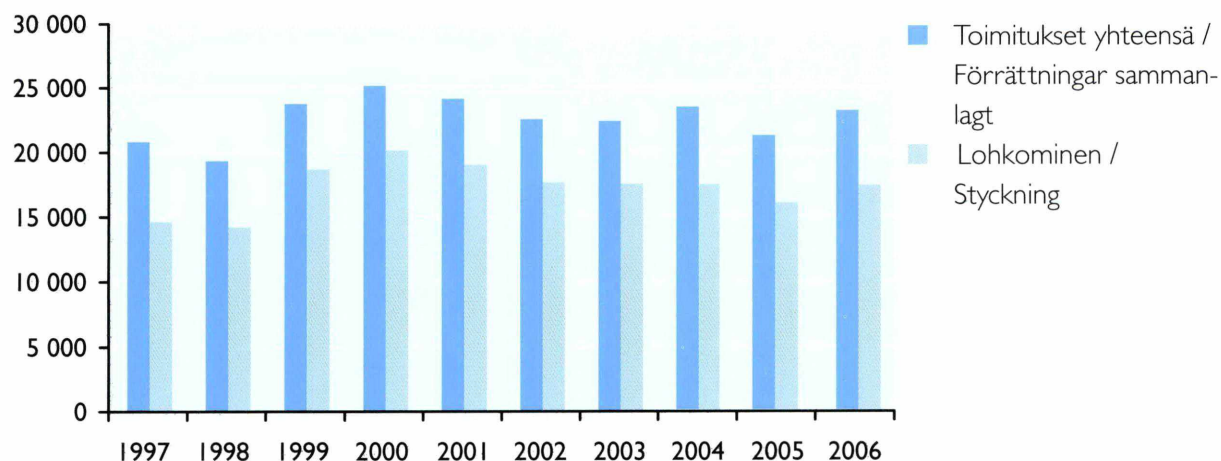
### Slutförda lantmäteriförrättningar 2006

Toimitus / Förrättning	Maanmittaustoimisto / Lantmäteribyrå													
	Uudenmaan Nylands	Varsinais-Suomen Egentliga Finland	Hämeen Tavastlands	Pirkanmaan-Satakunnan Birkaland-Satakunta	Kaakkois-Suomen Sydöstra Finland	Etelä-Savon Södra Savolax	Pohjois-Savon Norra Savolax	Pohjois-Karjalan Norra Karelen	Keski-Suomen Mellersta Finland	Pohjanmaan Österbottens	Pohjois-Pohjanmaan Norra Österbottens	Kainuun-Koillismaan Kajanaland-Nordöstra Finland	Lapin Lapplands	Koko maa Hela landet
Lohkominen / Styckning	1 520	1 722	1 124	2 036	1 040	1 005	1 008	738	1 005	2 576	1 610	766	1 202	17 352
Halkominen / Klyvning	18	10	2	11	10	16	14	15	17	22	14	25	42	216
Maantietoimitus / Landsvägsförrättning	46	37	19	42	44	36	52	14	23	47	41	16	43	460
Yksityistietoimitus / Enskild vägförrättning	145	132	111	182	131	139	109	93	149	106	93	100	120	1 610
Vars. tilusjärjestely / Egent. ägoreglering					1	4				3	1			9
Hankeusjako / Projektnyskifte	1	1		2		2			2	7		2	1	18
Muu tilusjärj. / Övrig ägoreglering	2		2		12	7		11	1	5	1	2		43
Lunastustoimitus / Inlösningsförrättning	41	10	11	19	11	5	1	1	4	17	29	9	18	176
Rajankäynti / Rågång	147	72	74	121	57	40	48	44	47	85	52	33	50	870
Muu toimitus / Övrig förr.	165	262	102	239	138	81	121	62	119	291	129	46	107	1 862
Osakasluettelon vahvist. / Fastställande av delägarförteckning	159	74	46	179	1	15	2	2		3	27	22	67	597
<b>Yhteensä / Summa</b>	<b>2 244</b>	<b>2 320</b>	<b>1 491</b>	<b>2 831</b>	<b>1 445</b>	<b>1 350</b>	<b>1 355</b>	<b>980</b>	<b>1 367</b>	<b>3 162</b>	<b>1 997</b>	<b>1 021</b>	<b>1 650</b>	<b>23 213</b>

### Loppuunsaatettujen toimitusten lukumäärä v. 1997–2006

#### Antalet slutförda förrättningar 1997–2006

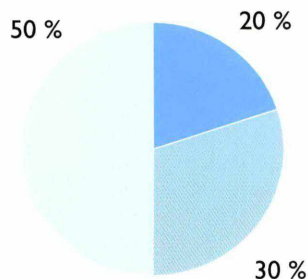
kpl / st.



### Kiinteistötoimitusmaksun muodostuminen tavanomaisessa lohkomisessa (luvut ovat likiarvoja)

#### Utformningen av fastighetsförrättningsavgiften vid sedvanliga styckningar (siffrorna är ungefärliga värden)

- Toim. valmistelu ja arkistotutkimukset / Förbered. inkl. arkivundersökningar
- Toim.kokoukset ja maastotyöt / Förrättningsammans träden och terrängarbeten
- Asiakirjojen ja karttojen valm. / Avfatt. av handlingar och kartor



Minimi- ja maksimikustannukset lohkokiinteistöä kohden v. 2006 /  
Minimi- och maximikostnader per styckningsfastighet år 2006

- minimi 621 € minimi
- maksimi 838 € maximi

## Vuodelta 2006 vuodelle 2007 siirtyneet maanmittaustoimitukset

### Från år 2006 till år 2007 överförda lantmäteri-förrättningar

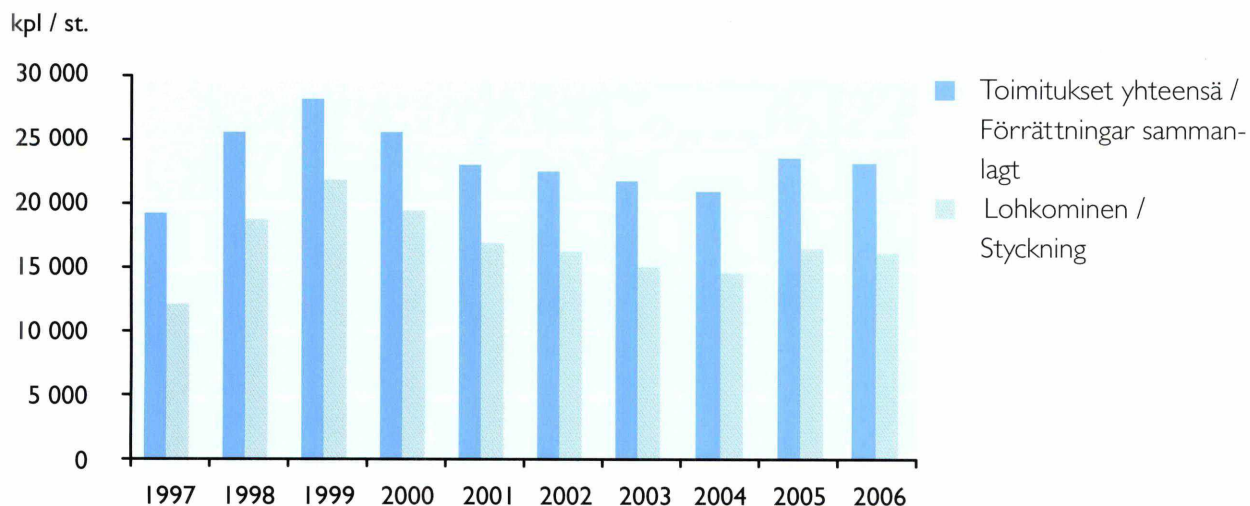
Toimitusten käsittely on jatkunut vuonna 2007.

Behandlingen av förrättningarna har fortsatt under 2007.

Toimitus / Förrättning	Maanmittaustoimisto / Lantmäteri-byrå													
	Uudenmaan Nylands	Varsinais-Suomen Egentliga Finland	Hämeen Tavastlands	Pirkanmaan-Satakunnan Birkaland-Satakunta	Kaakkois-Suomen Sydöstra Finland	Etelä-Savon Södra Savolax	Pohjois-Savon Norra Savolax	Pohjois-Karjalan Norra Karelen	Keski-Suomen Mellersta Finland	Pohjanmaan Österbotten	Pohjois-Pohjanmaan Norra Österbotten	Kainuun-Koillismaan Kajanaland-Nordöstra Finland	Lapin Lapplands	Koko maa Hela landet
Lohkominen / Styckning	1 390	1 987	899	1 845	759	589	1 008	580	1 025	3 094	1 360	561	1 039	16 136
Halkominen / Klyvning	46	36	27	55	22	36	32	21	20	74	38	49	62	518
Maantietoimitus / Landsvägsförrättning	95	150	60	140	66	37	83	75	68	166	62	22	69	1 093
Yksityistietoimitus / Enskild vägförrättning	184	246	99	159	80	95	112	75	85	144	106	77	142	1 604
Vars. tilusjärjestely / Egent. ägoreglering				1		5	1	4	5	44	20			80
Hankeusjako / Projektnyskifte	1	5	1	4		1		1	7	20	10	9	3	62
Muu tilusjärj. / Övrig ägoreglering	1	1	2	1	12	6		7	2	13	2	6	2	55
Lunastustoimitus / Inlösningsförrättning	103	17	23	59	23	7	5	5	11	27	32	7	15	334
Rajankäynti / Rågång	64	75	62	88	58	29	47	37	58	126	70	26	58	798
Muu toimitus / Övrig förr.	176	375	163	258	75	96	177	72	77	402	157	44	106	2 178
Osaksluettelon vahvist. / Fastställande av delägarförteckning	121	27	36	146	3	2	1		11	7	20	10	8	392
<b>Yhteensä / Summa</b>	<b>2 181</b>	<b>2 919</b>	<b>1 372</b>	<b>2 756</b>	<b>1 098</b>	<b>903</b>	<b>1 466</b>	<b>877</b>	<b>1 369</b>	<b>4 117</b>	<b>1 877</b>	<b>811</b>	<b>1 504</b>	<b>23 250</b>

### Toimituksia vireillä v. 1997–2006 lopussa

### Anhängiga förrättningar i slutet av 1997–2006



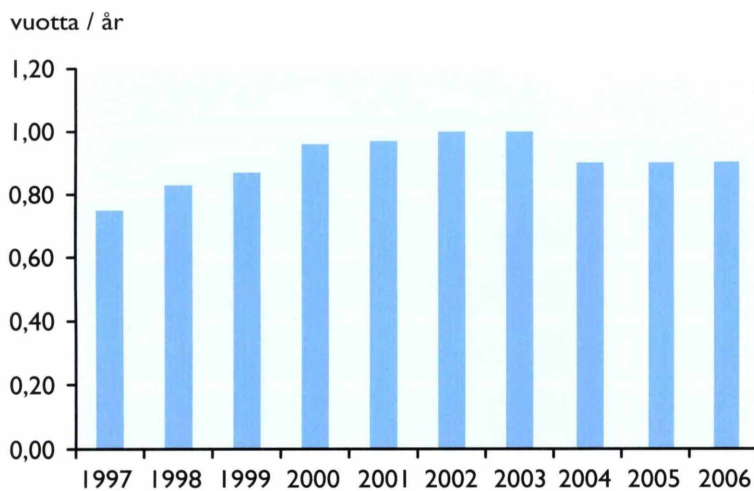
## Maanmittaustoimitusten keskimääräiset kestoajat vuonna 2006 (vuosina)

### Genomsnittliga förrättningstider år 2006 (i år)

Toimitus / Förrättning	Maanmittaustoimisto / Lantmäteribrå													
	Uudenmaan Nylands	Varsinais-Suomen Egentliga Finland	Hämeen Länsnäs	Pirkanmaan-Satakunnan Birkaland-Satakunta	Kaakkois-Suomen Sydöstra Finland	Etelä-Savon Södra Savolax	Pohjois-Savon Norra Savolax	Pohjois-Karjalan Norra Karelen	Keskisuomen Mellersta Finland	Pohjanmaan Österbotten	Pohjois-Pohjanmaan Norra Österbotten	Kainuun-Koillismaan Kajanaland-Nordöstra	Lapin Lapplands	Koko maa Hela landet
Lohkominen / Styckning	0,9	1,1	1,0	1,0	0,7	0,6	0,9	0,8	0,9	1,1	0,9	0,7	0,8	0,9
Halkominen / Klyvning	1,8	2,5	0,6	2,4	1,8	2,3	1,9	1,6	1,3	2,3	1,7	1,6	2,3	2,0
Maantietoimitus / Landsvägsförrättning	2,7	3,5	1,9	2,9	1,9	2,0	1,7	2,1	2,9	3,2	2,5	1,7	1,7	2,4
Yksitystietoimitus / Enskild vägförrättning	0,8	1,3	0,9	0,7	0,5	0,6	0,7	0,8	0,5	1,2	0,8	0,7	1,1	0,8
Vars. tilusjärjestely / Egen. ägoreglering					2,1	0,7				5,5				2,6
Hankeusjako / Projektnyskifte	1,4	3,6		3,3		2,8			3,6	3,3		3,3	1,7	3,0
Muu tilusjärjestely / Övrig ägoreglering	2,3		3,3		0,7	1,5		0,6	3,6	1,8	1,5	1,0		1,2
Lunastustoimitus / Införsnings förrättning	2,9	1,6	2,2	2,2	1,1	1,8	0,9		1,7	1,5	0,9	1,4	2,2	1,9
Rajankäynti / Rägång	0,7	1,0	0,7	0,8	0,7	0,6	0,9	0,8	0,9	0,9	0,8	1,0	1,6	0,8
Muu toimitus / Övrig förr.	0,8	1,2	1,1	1,3	0,7	0,8	0,9	1,3	0,7	1,2	0,9	0,8	0,9	1,0
Keskiarvo / Medeltalet	0,9	1,1	1,0	1,0	0,8	0,7	0,9	0,9	0,9	1,2	0,9	0,8	0,9	1,0

### Lohkomisten keskimääräiset kestoajat v. 1997–2006

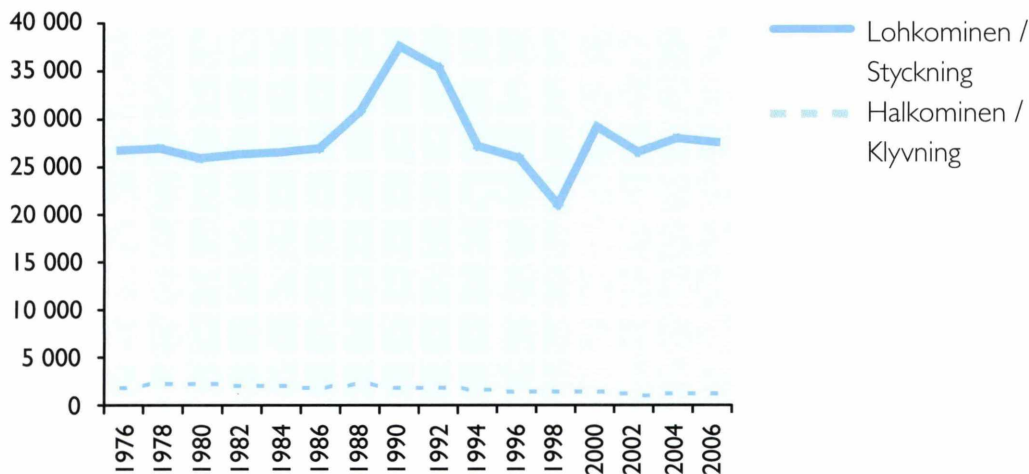
#### Genomsnittliga förrättningstider i fråga om styckningar 1997–2006



### Lohkomis- ja halkomistoimituksissa muodostetut kiinteistöt vuosina 1976–2006

#### Fastigheter som bildats vid stycknings- och klyvningsförrättningar 1976–2006

##### kiinteistöjä / fastigheter





## Tilojen lukumäärä I.I.2007

### Antalet lägenheter I.I.2007

Tilojen lukumäärätiedot pinta-alan mukaan vuodesta 1924 alkaen

Antalet lägenheter enligt areal sedan 1924

Lääni / Län	Tilan pinta-ala (ha) / Lägenhetens areal (ha)													
	0 l)	alle/ under 0,25	0,25–1	1–2	2–5	5–10	10–20	20–50	50–100	100– 300	300– 500	yli/ över 500	tuntem./ ej känd	yhteensä/ summa
Etelä-Suomen lääni / Södra Finlands län	9 000	166 855	147 698	45 247	41 822	30 082	27 804	24 977	7 538	2 641	222	148	2 687	506 721
Länsi-Suomen lääni / Västra Finlands län	4 113	252 670	243 474	88 628	108 256	78 423	68 431	60 583	19 411	6 606	434	316	2 400	933 745
Itä-Suomen lääni / Östra Finlands län	876	62 298	90 358	32 322	35 300	27 542	32 713	38 827	12 702	4 207	399	466	393	338 403
Oulun lääni / Uleåborgs län	416	55 188	50 388	20 402	26 533	20 351	19 528	23 158	13 193	7 733	416	240	638	238 184
Lapin lääni / Lapplands län	250	26 376	28 635	10 257	10 974	7 879	8 323	11 044	7 960	8 076	559	138	598	121 069
Ahvenanmaan maakunta / Landskapet Åland	20	4 346	7 325	2 380	2 505	1 499	1 091	971	477	227	13	6	81	20 941
Koko maa / Hela landet	14 675	567 733	567 878	199 236	225 390	165 776	157 890	159 560	61 281	29 490	2 043	1 314	6 797	215 9063

Tilojen lukumäärä vuosina 1924–2006

Antalet lägenheter 1924–2006

Vuosi/År		alle/under 1 ha	1–3 ha	3–5 ha	5–10 ha	10–20 ha	20–50 ha	50–100 ha	100– 200 ha	200– 300 ha	300– 500 ha	yli/över 500 ha	tuntem./ ej känd	yhteensä/ summa
1924		64 935	32 364	15 239	28 131	36 634	62 535	43 581	28 454	9 287	6 558	4 388	1 473	333 579
1940	2)	198 873	85 143	40 715	63 858	76 205	107 639	57 232	32 116	8 380	5 391	3 048	835	679 435
1944	2)	219 332	91 143	43 513	67 161	79 194	110 604	58 104	31 908	8 255	5 273	2 970	832	718 289
1950		232 056	87 086	40 858	60 014	68 617	96 683	52 582	30 258	7 808	5 096	2 936	855	684 849

Vuosi/År		alle/under 0,25	0,25–1 ha	1–2 ha	2–5 ha	5–10 ha	10–20 ha	20–50 ha	50–100 ha	100– 300 ha	300– 500 ha	yli/över 500 ha	tuntem./ ej känd	yhteensä/ summa
1960		238 006	98 932	161 591	118 277	93 970	104 182	130 654	59 029	35 359	3 775	2 027	154	1 045 956
1970		332 177	141 330	207 937	144 686	111 841	119 819	145 155	63 244	36 295	3 007	1 644	16	1 307 151
1980		439 179	190 722	260 490	167 870	127 111	131 121	151 330	63 607	34 869	2 514	1 497	16	1 570 856
1990	9 567	519 850	378 009	202 529	191 724	142 929	142 285	155 573	63 335	32 932	2 379	1 415	2 241	1 844 768
1996	14 484	539 018	477 779	173 814	204 157	151 165	147 575	157 348	62 639	31 655	2 223	1 358	3 354	1 966 569
1997	15 177	540 005	486 529	176 363	206 619	152 943	148 726	157 456	62 455	31 359	2 218	1 357	3 400	1 984 607
1998	15 427	541 884	493 889	178 291	208 233	154 186	149 593	157 529	62 234	31 111	2 196	1 348	3 438	1 999 369
1999	15 360	543 797	500 810	179 998	209 753	155 115	150 318	157 609	62 109	31 092	2 250	1 402	3 702	2 013 315
2000	15 334	546 710	510 795	182 769	211 918	156 666	151 408	157 861	62 047	30 692	2 138	1 356	4 309	2 034 003
2001	15 278	550 066	519 311	185 290	213 879	158 171	152 553	158 087	61 999	30 459	2 113	1 351	4 773	2 053 330
2002	15 198	552 847	528 094	187 846	216 142	159 653	153 738	158 369	61 995	30 200	2 084	1 345	5 311	2 072 822
2003	15 144	555 158	535 334	190 039	217 789	160 863	154 564	158 624	61 856	30 097	2 068	1 333	5 648	2 088 517
2004	15 035	557 966	543 190	192 203	219 569	162 188	155 367	158 878	61 721	29 936	2 068	1 323	5 952	2 105 396
2005	14 956	561 173	551 955	194 618	221 805	163 633	156 391	159 211	61 587	29 819	2 056	1 317	6 359	2 124 880
2006	14 785	564 946	560 548	197 014	223 736	164 696	157 219	159 404	61 441	29 632	2 050	1 318	6 569	2 143 358

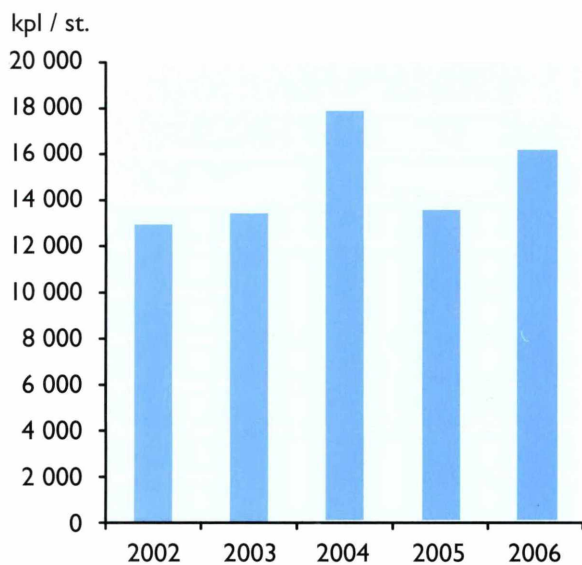
1) Pinta-alaluokka otettu käyttöön v. 1986 / Arealklass tagits i bruk år 1986

2) V. 1940 ja 1944 luovutettuihin alueisiin kuuluneet tilat sis. lukuihin / Inkl. lägenheter på de 1940 och 1944 överlätna områdena

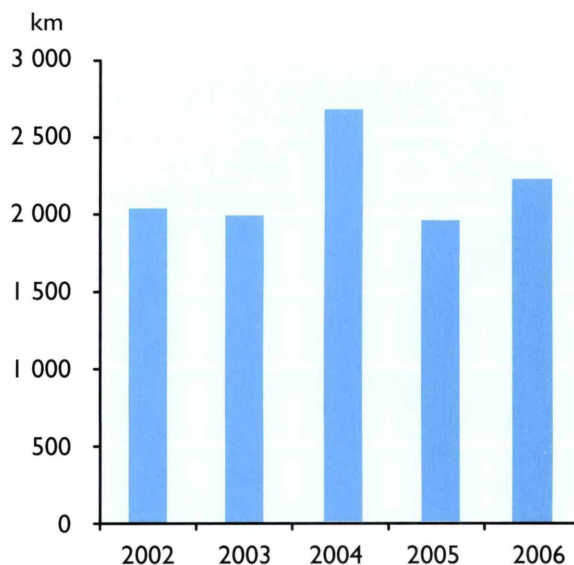
Maanmittaustoimisto/Lantmäteribrå	Toimituksia vireille v. 2006 / Anhängiggjorda förrättningar 2006		Toimituksia rekisteröity v. 2006 / Registrerade förrättningar 2006		Toimituksia vireillä 31.12.2006 / Anhängiga förrättningar 31.12.2006		Maa- tai kirkko-oikeudessa / Hos jorddomstolen eller högsta domstolen	
	lukum./antal	km	lukum./antal	km	lukum./antal	km	lukum./antal	km
Uudenmaan / Nylands	36	140	47	183	95	431	4	108
Varsinais-Suomen / Egentliga Finlands	41	125	37	168	150	605	2	4
Hämeen / Tavastlands	19	165	19	87	60	510	1	
Pirkanmaan—Satakunnan / Birkaland—Satakunta	55	174	41	154	140	688	5	77
Kaakkois-Suomen / Sydöstra Finlands	49	254	42	233	66	433	1	53
Etelä-Savon / Södra Savolax	25	168	37	276	37	247	2	9
Pohjois-Savon / Norra Savolax	66	314	51	232	83	465	1	28
Pohjois-Karjalan / Norra Karelen	30	222	14	94	75	561	1	9
Keski-Suomen / Mellersta Finlands	28	168	23	124	68	566	1	203
Pohjanmaan / Österbottens	21	98	48	241	166	1 193	3	46
Pohjois-Pohjanmaan / Norra Österbottens	21	25	41	120	62	151	2	
Kainuun—Koillismaan / Kajanalands—Nordöstra Finlands	17	34	15	39	22	45		
Lapin / Lapplands	40	268	45	270	69	510	1	6
Koko maa / Hela landet	448	2 155	460	2 221	1 093	6 405	24	543

Kohteena olevien rekisteriyksiköiden lukumäärä  
v. 2002–2006

Antalet registerenheter 2002–2006



Kohteena olevien teiden pituus v. 2002–2006  
Längden av vägvagnitt 2002–2006





## Lunastuslain mukaiset toimitukset

### Förrättningar enligt inlösningslagen

Lunastustoimituksia on tehty vuodesta 1978, jolloin ko. toimituksia koskeva laki astui voimaan.

Inlösningsförrättningar har verkställts sedan 1978 då lagen om inlösningsförrättningar trädde i kraft.

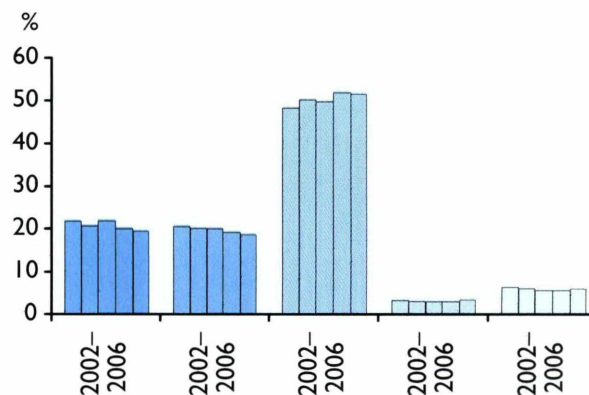
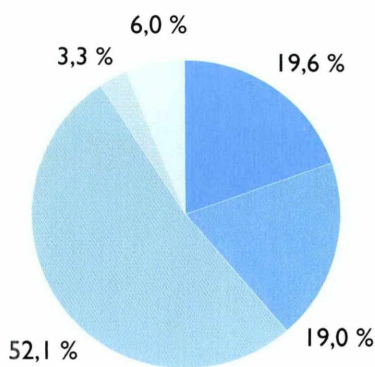
Lunastusperuste / Inlösningsgrund	Toimituksia vireille / Anhängiggjorda förrättningar	Toimituksia loppuunsaat. / Slutförda förrättningar	Toimituksia vireillä 31.12.2006 / Anhängiga förrättningar 31.12.2006	Maoikeudessa tai kork. oikeudessa Hos jorddomsstolen eller högsta domstolen
Maankäyttö- ja rakennuslaki / Markanvändnings- och bygglag	77	80	122	5
Voimansiirtolaitteisto / Kraft överföring	15	16	56	
Rautatiealue / Järnvägsområde	4	22	25	1
Suojelualue / Skyddsområde	12	16	24	2
Koskiensuojelu / Forsskydd				
Muu / Annan	36	42	107	4
<b>Yhteensä / Summa</b>	<b>144</b>	<b>176</b>	<b>334</b>	<b>12</b>

## Kiinteistökaupat kohteen käyttötarkoituksen mukaan

### Fastighetsköp efter köpobjektets användningsändamål

Kiinteistöluovutuksia tehtiin vuonna 2006 yhteensä 88 599, joista 87,1 % oli kiinteistökauppoja.

År 2006 gjordes sammanlagt 88 599 fastighetsöverlåtelse, av vilka 87,1 % var fastighetsköp.



- Maa- ja metsätalous / Jord- och skogsbruk
- Virkistys / Rekreation
- Asuinrakentaminen / Bostadsbyggande
- Muu rakentaminen / Annat byggande
- Muu käyttö / Annat ändamål

**M**aanmittauslaitokselle kuuluu kuntien tekemien tontin- ja yleisen alueen lohkomisten sekä kiinteistörekisterin pidon neuvonta ja ohjaus.

**L**antmäteriverket ger råd och handleder kommuner i frågor som gäller styckningar av tomter och allmänna områden samt också i fastighetsregisterföring.

Vuosi 2006

År 2006

Lääni / Län	Kuntia, jotka pitävät kiinteistörekisteriä Kommuner som för fastighetsregister	Tontin lohkomisen Styckning av tomt		Yleisen alueen lohkomisen Styckning av allmänt område		KRL 3 ja 4 § *) FRL 3 och 4 §	Muu Annan
		toimituksia förrättningar	tontteja tomter	toimituksia förrättningar	alueita områden		
Etelä-Suomen / Södra Finlands	28	1 706	3 121	461	558	515	66
Länsi-Suomen / Västra Finlands	36	998	2 021	364	420	262	61
Itä-Suomen / Östra Finlands	10	295	564	90	110	55	11
Oulun / Uleåborgs	6	147	227	108	174	52	36
Lapin / Lapplands	3	91	234	29	41	19	12
Ahvenanmaa / Åland	1						
Koko maa / Hela landet	84	3 237	6 167	1 052	1 303	903	186

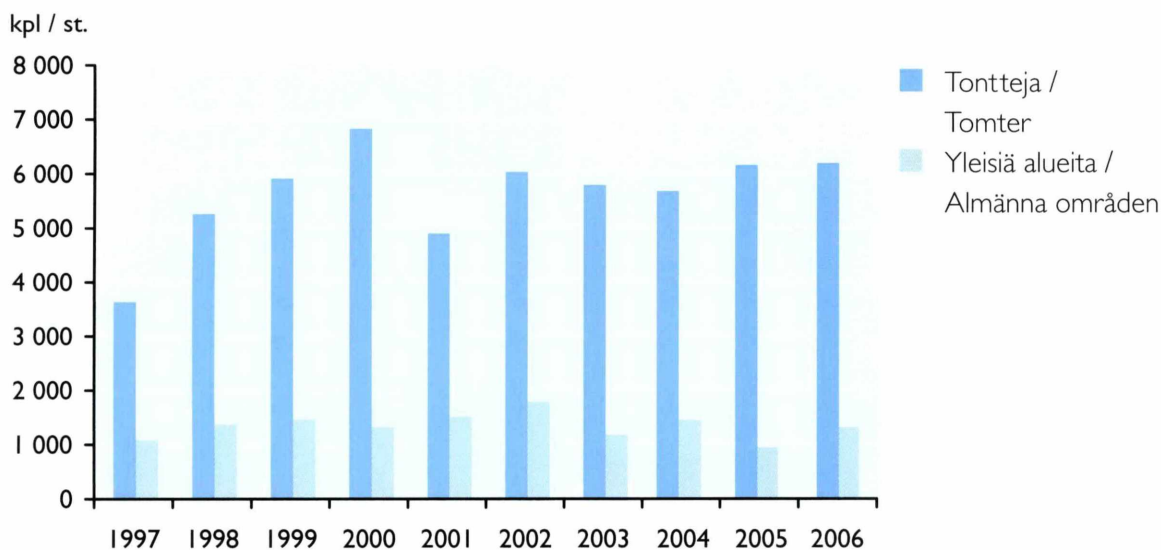
\*) Kiinteistörekisterilaki / Fastighetsregisterlagen

**Huom!** Luvut eivät ole täysin vertailukelpoisia edellisvuosien kanssa, koska useiden kuntien tiedot puuttuvat.

**Obs!** Siffrorna är inte helt jämförbara med tidigare år, eftersom data fattas av flera kommuner.

Lohottujen tonttien ja yleisten alueiden lukumäärä v. 1997–2006

Antalet avstyckade tomter och allmänna områden 1997–2006



Geodeettiset työt

Geodetiska arbeten

Mittaukset perustuvat EUREF-FIN- ja kartastokoordinaattijärjestelmiin (KKJ) sekä N60-korkeusjärjestelmään.

Mätningarna är baserade på EUREF-FIN- och kartkoordinatsystemen (KKJ) samt N60-höjdsystemet.

	Lukumäärä / Antal					km				
	2002	2003	2004	2005	2006	2002	2003	2004	2005	2006
Mitattu GPS-pisteitä / GPS-punkter	748	763	806	746	742					
Mitattu korkeuspisteitä / Höjdpunkter	622	626	607	644	642					
Perusvaatusta / Grundavägning						676	816	735	1 185	888

Ilmakuvapalvelut

Flygbildstjänster

Ilmakuvauksia tehdään sekä Maanmittauslaitoksen että ulkopuolisten sidosryhmien käyttöön.

Fotograferingar utförs såväl för Lantmäteriverkets som utomstående intressegruppers behov.

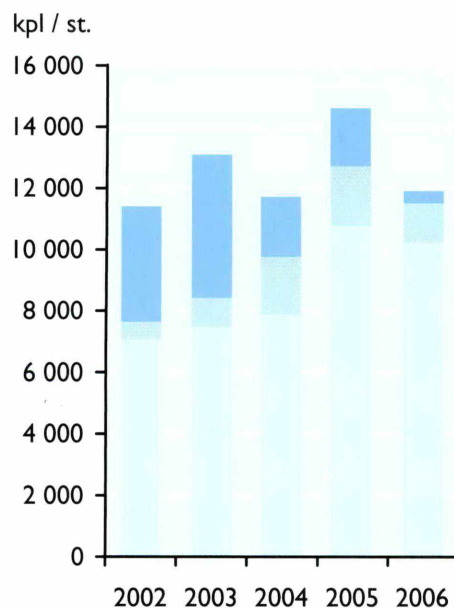
	Lukumäärä / Antal				
	2002	2003	2004	2005	2006
Ilmakuvia / Flygfoton	11 406	13 088	11 697	14 610	11 902
Ilmakolmiointi / Fotogrammetrisk punktfortätning					
– mitattu stereomalleja / antal stereomodeller	8 520 <sup>*)</sup>	7 500 <sup>*)</sup>	10 552 <sup>*)</sup>	12 396 <sup>*)</sup>	11 760 <sup>*)</sup>
– määritellyjä pisteitä (1000) / antal definerade punkter (1000)					
Ortokuvia / Ortofoton					
kpl / st.					
km <sup>2</sup>		79 000	60 079	63 500	86 000
Valmistettu ilmakuvavedoksia / Antal kopior	22 286	22 457	19 862	16 949	10 303
Digitaalisia ilmakuvia / Digitala flygbilder	17 758	13 958	13 090	17 208	13 984

<sup>\*)</sup> digitaalisia stereomalleja  
digitala stereomodeller

Kuvanvalmistus

Bildframställning

- Tilauskuvaukset / Fotografering på beställning
- Maastotietojärjestelmä 1:31 000 /  
Terrängdatasystemet 1:31 000
- Maastotietojärjestelmä 1:16 000 /  
Terrängdatasystemet 1:16 000



## Maastotiedot

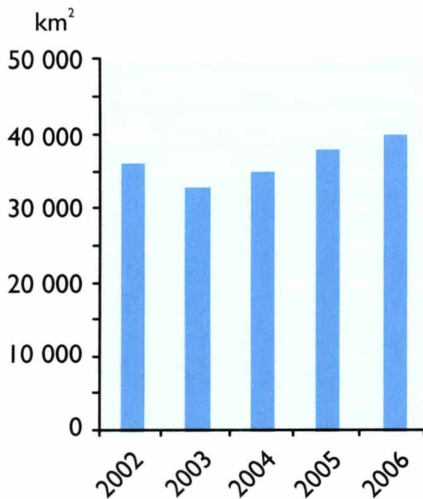
### Terränginformation

Tiedot kerätään maastotietokantaan. Sen kattavuus oli Maanmittauslaitoksen kartastovastuualueen osalta 100 % ja koko maan osalta 99,9 % 31.12.2006.

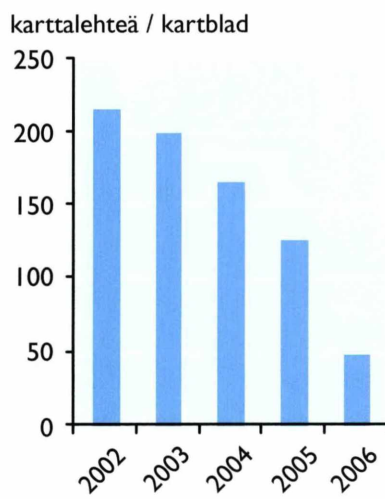
Data samlas in i terrängdatabasen. Den täckte 100 % av Lantmäteriverkets kartverksansvarsområde och för hela landets del 99,9 % 31.12.2006.

km <sup>2</sup>	Maanmittaustoimistojen alueelta kerätty maastotietoa / Inom lantmäteribräernas områden insamlats terränginformation													
	Uudenmaan Nylands	Varsinais-Suomen Egentliga Finland	Hämeen Tavastlands	Pirkanmaan-Satakunnan Birkaland-Satakunta	Kaakkois-Suomen Sydöstra Finland	Etelä-Savon Södra Savolax	Pohjois-Savon Norra Savolax	Pohjois-Karjalan Norra Karelen	Keski-Suomen Mellersta Finland	Pohjanmaan Österbottens	Pohjois-Pohjanmaan Norra Österbottens	Kainuun-Koillismaan Kajanaland-Nordöstra Finland	Lapin Lapplands	Koko maa Hela landet
Maastotiedon keruu <sup>1)</sup> / Insamling av terrängdata <sup>1)</sup>	1 747	2 731	1 643	1 518	1 129	1 325	1 551	2 646	1 935	3 096	1 250	4 871	14 702	40 144
Digitaalista aineistoa maastotietokannassa 31.12.2006 / Digitala data i terrängdatabasen 31.12.2006														
Laatu A / Kvalitet A	13 334	23 447	11 970	24 264	14 387	18 778	20 342	21 591	19 774	32 450	25 782	35 534	87 620	349 273
Laatu B / Kvalitet B	180	3 292									25	3 231	11 981	18 709
Puuttuu / Fattas													455	455
Yhteensä	13 514	26 739	11 970	24 264	14 387	18 778	20 342	21 591	19 774	32 450	25 807	38 765	100 056	368 437

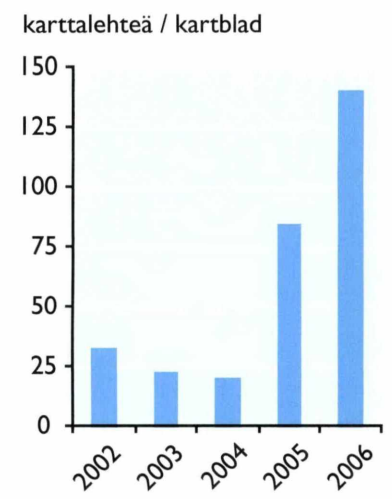
Maastotiedon keruu <sup>1)</sup>  
Insamling av terrängdata



Peruskartta 1:20 000/25 000  
Grundkarta 1:20 000/25 000



Topografinen kartta 1:50 000  
Topografisk karta 1:50 000



1) Sisältää myös perusparannuksen ja ajantasaistuksen  
Grundförbättring och uppdatering ingår också



## SUOMEN PINTA-ALA KUNNITTAIN 1.1.2007 / FINLANDS AREAL KOMMUNVIS 1.1.2007

Kunta/Kommun	Maata/ Land km <sup>2</sup>	Makeaa vettä/ Sötvatten km <sup>2</sup>	Meri- vettä/ Havsvatten km <sup>2</sup>	Yhteensä/ Summa km <sup>2</sup>	Kunta/Kommun	Maata/ Land km <sup>2</sup>	Makeaa vettä/ Sötvatten km <sup>2</sup>	Meri- vettä/ Havsvatten km <sup>2</sup>	Yhteensä/ Summa km <sup>2</sup>
Akaa	102,16	12,51		114,67	Inari / Enare	15 205,30	2 128,59	0,00	17 333,89
Alahärmä	351,32	2,33	0,00	353,65	Ingå / Inkoo	349,89	8,18	596,00	954,07
Alajärvi	736,90	31,06	0,00	767,96	Iniö	64,83	0,37	269,43	334,63
Alastaro	256,80	1,32	0,00	258,12	Isojoki / Storå	642,42	5,04	0,00	647,46
Alavieska	251,31	1,66	0,00	252,97	Isokyrö / Storkyro	354,22	2,81	0,00	357,03
Alavus / Alavo	790,55	52,18	0,00	842,73	Jaala	432,71	130,83	0,00	563,54
Anjalankoski	726,64	26,28	0,00	752,92	Jakobstad / Pietarsaari	88,24	3,38	304,68	396,30
Artjärvi / Artsjö	177,01	20,32	0,00	197,33	Jalasjärvi	818,75	11,72	0,00	830,47
Asikkala	563,71	191,94	0,00	755,65	Janakkala	547,48	38,61	0,00	586,09
Askainen / Villnäs	62,62	0,36	32,98	95,96	Joensuu	1 171,08	140,87	0,00	1 311,95
Askola	212,44	5,63	0,00	218,07	Jokioinen / Jockis	180,43	1,52	0,00	181,95
Aura	95,05	0,54	0,00	95,59	Jomala	142,58	0,82	543,65	687,05
Brändö	108,07	0,40	1 540,04	1 648,51	Joroinen / Jorois	576,82	134,94	0,00	711,76
Dragsfjärd	271,93	8,12	1 968,56	2 248,61	Joutsa	488,74	167,85	0,00	656,59
Eckerö	107,74	1,47	643,54	752,75	Joutseno	311,37	186,98	0,00	498,35
Ekenäs / Tammisaari	726,65	15,90	1 130,83	1 873,38	Juankoski / Strömsdal	465,36	120,98	0,00	586,34
Elimäki / Elimä	387,47	4,27	0,00	391,74	Jurva	443,97	4,40	0,00	448,37
Eno	937,51	150,80	0,00	1 088,31	Juuka / Juga	1 501,85	344,88	0,00	1 846,73
Enonkoski	321,24	129,32	0,00	450,56	Juupajoki	258,47	16,48	0,00	274,95
Enontekiö / Enontekis	7 945,92	445,61	0,00	8 391,53	Juva	1 164,28	181,54	0,00	1 345,82
Espoo / Esbo	312,04	18,00	198,09	528,13	Jyväskylä	105,85	31,62	0,00	137,47
Eura	429,05	50,83	0,00	479,88	Jyväskylän mlk	450,76	83,61	0,00	534,37
Eurajoki / Euraäminne	345,39	3,90	294,50	643,79	Jämijärvi	214,23	10,13	0,00	224,36
Evijärvi	354,04	36,69	0,00	390,73	Jämsä	1 170,27	205,30	0,00	1 375,57
Finström	123,26	6,93	42,31	172,50	Jämsänkoski	401,74	46,81	0,00	448,55
Forssa	247,83	5,58	0,00	253,41	Järvenpää / Träskända	37,58	2,36	0,00	39,94
Föglö	135,82	0,33	1 732,94	1 869,09	Kaarina / S:t Karins	59,66	0,88	9,76	70,30
Geta	84,36	2,86	519,34	606,56	Kaavi	674,17	115,49	0,00	789,66
Haapajärvi	765,49	23,67	0,00	789,16	Kajaani / Kajana	1 836,34	427,76	0,00	2 264,10
Haapavesi	1 049,55	36,72	0,00	1 086,27	Kalajoki	666,93	5,34	1 069,24	1 741,51
Hailuoto	196,56	5,26	880,17	1 081,99	Kalvola	300,55	37,65	0,00	338,20
Halikko	357,60	1,10	23,10	381,80	Kangasala	490,83	160,52	0,00	651,35
Halsua	412,72	15,64	0,00	428,36	Kangasniemi	1 070,08	256,67	0,00	1 326,75
Hamina / Fredrikshamn	609,39	23,16	522,64	1 155,19	Kankaanpää	689,71	15,32	0,00	705,03
Hammarland	138,28	1,95	1 082,96	1 223,19	Kannoskoski	444,85	104,87	0,00	549,72
Hankasalmi	571,92	115,84	0,00	687,76	Kannus	468,24	2,41	0,00	470,65
Hanko / Hangö	117,44	1,18	681,60	800,22	Karjajoki / Bötom	185,77	0,78	0,00	186,55
Harjavalta	123,46	4,29	0,00	127,75	Karis / Karjaa	196,82	17,94	0,00	214,76
Hartola	543,45	131,98	0,00	675,43	Karjalohja / Karislojo	121,41	42,00	0,00	163,41
Hattula	382,39	72,51	0,00	454,90	Karkkila / Högfors	242,37	12,95	0,00	255,32
Hauho	354,53	88,85	0,00	443,38	Karstula	887,30	76,19	0,00	963,49
Haukipudas	439,33	10,84	573,43	1 023,60	Karttula	473,40	115,35	0,00	588,75
Hausjärvi	355,38	6,42	0,00	361,80	Karvia	501,96	17,93	0,00	519,89
Heinola	676,46	162,89	0,00	839,35	Kaskinen / Kaskö	10,49	0,16	164,71	175,36
Heinävesi	1 030,39	288,73	0,00	1 319,12	Kauhajoki	1 299,25	16,46	0,00	1 315,71
Helsinki / Helsingfors	186,36	0,75	499,24	686,35	Kauhava	486,91	2,20	0,00	489,11
Himanka	254,63	1,84	393,37	649,84	Kauniainen / Grankulla	5,89	0,12	0,00	6,01
Hirvensalmi	465,39	281,20	0,00	746,59	Kaustinen / Kaustby	353,84	7,28	0,00	361,12
Hollola	463,33	68,59	0,00	531,92	Keitele	481,84	96,57	0,00	578,41
Honkajoki	331,25	1,80	0,00	333,05	Kemi	93,80	7,98	645,66	747,44
Houtskär / Houtskari	119,93	0,71	446,17	566,81	Kemijärvi	3 504,19	427,15	0,00	3 931,34
Huittinen / Vittis	390,28	5,58	0,00	395,86	Keminmaa	625,33	20,92	0,00	646,25
Huopila	147,95	0,65	0,00	148,60	Kempele	110,13	0,20	0,02	110,35
Hyrnsalmi	1 421,18	100,33	0,00	1 521,51	Kerava / Kervo	30,62	0,17	0,00	30,79
Hyvinkää / Hyvinge	322,69	14,10	0,00	336,79	Kerimäki	559,92	316,57	0,00	876,49
Hämeenkoski	187,79	7,85	0,00	195,64	Kestilä	601,43	5,10	0,00	606,53
Hämeenkyrö / Tavastkyro	463,70	41,43	0,00	505,13	Kesälahti	387,98	195,10	0,00	583,08
Hämeenlinna / Tavastehus	166,50	18,22	0,00	184,72	Keuruu	1 258,51	172,12	0,00	1 430,63
Ii / Ijo	1 550,53	50,23	1 209,45	2 810,21	Kihniö	357,11	33,39	0,00	390,50
Iisalmi / Idensalmi	762,89	109,22	0,00	872,11	Kiikala	239,78	5,52	0,00	245,30
Iitti / Itis	587,83	97,26	0,00	685,09	Kiikoinen	138,05	6,29	0,00	144,34
Ikaalinen / Ikalis	750,36	93,14	0,00	843,50	Kiiminki / Kiminge	326,89	12,17	0,00	339,06
Ilmajoki	576,96	2,80	0,00	579,76	Kitto / Kemiö	318,83	2,13	82,76	403,72
Ilomantsi / Ilomants	2 763,48	409,43	0,00	3 172,91	Kinnula	460,27	35,48	0,00	495,75
Imatra	154,96	36,29	0,00	191,25	Kirkkonummi / Kyrklätt	365,61	27,80	622,63	1 016,04



Kunta/Kommun	Maata/ Land km <sup>2</sup>	Makeaa vettä/ Sötvatten km <sup>2</sup>	Meri- vettä/ Havsvatten km <sup>2</sup>	Yhteensä/ Summa km <sup>2</sup>	Kunta/Kommun	Maata/ Land km <sup>2</sup>	Makeaa vettä/ Sötvatten km <sup>2</sup>	Meri- vettä/ Havsvatten km <sup>2</sup>	Yhteensä/ Summa km <sup>2</sup>
Kisko	251,85	32,57	0,00	284,42	Lohja / Lojo	277,39	78,75	0,00	356,14
Kitee / Kides	865,64	275,69	0,00	1 141,33	Lohtaja / Lochteå	288,57	2,18	517,20	807,95
Kittilä	8 095,22	167,92	0,00	8 263,14	Loimaa	481,12	2,25	0,00	483,37
Kiukainen	149,86	0,52	0,00	150,38	Loppi	597,70	58,29	0,00	655,99
Kiuruvesi	1 328,12	94,79	0,00	1 422,91	Lovisa / Lovisa	44,44	0,08	48,02	92,54
Kivijärvi	484,12	115,79	0,00	599,91	Luhanka	214,54	98,75	0,00	313,29
Kokemäki / Kumo	480,70	50,64	0,00	531,34	Lumijoki	211,10	0,28	78,94	290,32
Kokkola / Karleby	322,00	6,42	450,84	779,26	Lumparland	36,25	0,04	50,77	87,06
Kolari	2 558,61	59,00	0,00	2 617,61	Luumäki	749,92	109,92	0,00	859,84
Konnevesi	512,94	168,01	0,00	680,95	Luvia	169,06	2,48	689,68	861,22
Kontiolahti	799,77	230,07	0,00	1 029,84	Maaninka	466,86	108,31	0,00	575,17
Korpilahti	614,59	180,03	0,00	794,62	Malax / Maalahti	521,01	4,29	1 429,64	1 954,94
Korpo / Korppoo	177,31	1,63	2 291,31	2 470,25	Mariehamn / Maarianhamina	11,79	0,00	8,96	20,75
Korsholm / Mustasaari	847,47	17,84	2 313,33	3 178,64	Marttila	195,36	0,64	0,00	196,00
Korsnäs	235,65	3,94	1 185,13	1 424,72	Masku	92,79	0,74	8,79	102,32
Kortesjärvi	323,70	9,81	0,00	333,51	Mellilä	110,20	0,31	0,00	110,51
Koski TL	191,47	0,96	0,00	192,43	Merijärvi	230,56	1,68	0,00	232,24
Kotka	270,74	5,78	673,22	949,74	Merikarvia / Sastmola	446,08	4,51	795,67	1 246,26
Kouvola	43,75	1,13	0,00	44,88	Merimasku	51,35	0,81	33,22	85,38
Kristinestad / Kristiinankaupunki	682,48	14,68	981,83	1 678,99	Miehkikälä	422,18	18,19	0,00	440,37
Kronoby / Kruunupy	712,46	38,56	1,64	752,66	Mikkeli / S:t Michels	1 702,03	422,59	0,00	2 124,62
Kuhmalampi	168,44	52,24	0,00	220,68	Mouhijärvi	254,11	15,62	0,00	269,73
Kuhmo	4 808,42	648,48	0,00	5 456,90	Muhos	783,78	13,64	0,00	797,42
Kuhmoinen	661,83	274,96	0,00	936,79	Multia	733,37	32,24	0,00	765,61
Kumlunge	99,26	0,51	760,62	860,39	Muonio	1 903,75	134,16	0,00	2 037,91
Kuopio	1 124,07	604,45	0,00	1 728,52	Muurame	144,10	49,98	0,00	194,08
Kuortane	462,08	22,81	0,00	484,89	Muurla	79,88	3,17	0,00	83,05
Kurikka	461,75	3,41	0,00	465,16	Mynämäki / Virmo	519,83	2,58	13,73	536,14
Kuru	717,56	103,52	0,00	821,08	Myrskylä / Mörskom	200,32	6,04	0,00	206,36
Kustavi / Gustavs	166,38	1,95	603,18	771,51	Mäntsälä	580,96	15,22	0,00	596,18
Kuusamo	4 978,62	830,31	0,00	5 808,93	Mänttä	64,08	21,78	0,00	85,86
Kuusankoski	113,78	14,75	0,00	128,53	Mäntyharju	981,78	229,23	0,00	1 211,01
Kuusjoki	122,54	0,19	0,00	122,73	Naantali / Nädendal	51,93	0,38	30,30	82,61
Kylmäkoski	190,96	8,77	0,00	199,73	Nagu / Nauvo	246,88	3,65	1 447,91	1 698,44
Kyyjärvi	448,28	21,35	0,00	469,63	Nakkila	182,93	1,97	0,00	184,90
Kälviä / Kelviä	670,78	14,46	281,65	966,89	Nastola	324,22	38,67	0,00	362,89
Kärkölä	256,50	2,84	0,00	259,34	Nilsjä	711,83	135,94	0,00	847,77
Kärsämäki	694,52	6,05	0,00	700,57	Nivala	529,16	9,15	0,00	538,31
Kökar	63,77	0,39	2 100,89	2 165,05	Nokia	288,18	59,58	0,00	347,76
Köyliö / Kijulo	246,08	13,22	0,00	259,30	Noormarkku / Norrmark	316,84	15,22	0,00	332,06
Lahti / Lahtis	135,06	19,54	0,00	154,60	Nousiainen / Nousis	198,88	0,57	0,00	199,45
Laihia / Laihela	504,32	4,10	0,00	508,42	Nummi / Pusula	468,44	36,70	0,00	505,14
Laitila	531,70	13,65	0,00	545,35	Nurmes	1 601,02	253,62	0,00	1 854,64
Lammi	537,38	73,85	0,00	611,23	Nurmijärvi	361,87	5,39	0,00	367,26
Lapinjärvi / Lappträsk	329,88	9,48	0,00	339,36	Nurmo	347,46	14,42	0,00	361,88
Lapinlahti	613,83	98,14	0,00	711,97	Nykarleby / Uusikaarlepyy	732,40	4,74	938,24	1 675,38
Lappajärvi	420,84	102,89	0,00	523,73	Närpes / Närpiö	977,16	7,96	1 349,05	2 334,17
Lappeenranta	761,33	87,29	0,00	848,62	Oravais / Oravainen	203,94	4,59	68,56	277,09
Lappi	204,70	8,08	0,00	212,78	Orimattila	608,47	8,50	0,00	616,97
Lapua	737,22	13,59	0,00	750,81	Oripää	117,61	0,10	0,00	117,71
Larsmo / Luoto	142,36	34,07	677,18	853,61	Orivesi	799,65	160,42	0,00	960,07
Laukaa	648,50	177,17	0,00	825,67	Oulainen	586,91	10,08	0,00	596,99
Lavia	321,23	36,55	0,00	357,78	Oulu / Uleåborg	369,43	10,96	74,14	454,53
Lehtimäki	271,84	16,96	0,00	288,80	Oulunsalo	82,58	0,96	122,73	206,27
Leivonmäki	378,63	31,26	0,00	409,89	Outokumpu	445,87	138,25	0,00	584,12
Lemi	217,79	44,71	0,00	262,50	Padasjoki	523,33	207,94	0,00	731,27
Lemland	113,25	0,59	851,56	965,40	Paimio / Pemar	238,39	1,65	2,24	242,28
Lempäälä	269,44	37,48	0,00	306,92	Paltamo	919,38	219,72	0,00	1 139,10
Lemu / Lemo	47,61	0,23	7,97	55,81	Pargas / Parainen	273,17	1,10	202,46	476,73
Leppävirta	1 136,28	383,47	0,00	1 519,75	Parikkala	592,57	168,15	0,00	760,72
Lestijärvi	480,72	78,38	0,00	559,10	Parkano	852,27	57,49	0,00	909,76
Lieksa	3 418,60	649,15	0,00	4 067,75	Pedersöre / Pedersören kunta	794,65	31,46	0,00	826,11
Lieto / Lundo	198,53	1,67	0,00	200,20	Pelkosenniemi	1 836,94	45,22	0,00	1 882,16
Liljendal	113,67	5,97	0,00	119,64	Pello	1 738,49	125,20	0,00	1 863,69
Liminka / Limingo	635,05	5,57	11,13	651,75	Perho	747,94	27,24	0,00	775,18
Liperi	726,76	434,49	0,00	1 161,25	Perniö	397,29	10,84	10,99	419,12
					Pernå / Pernaja	419,53	7,33	680,21	1 107,07



Kunta/Kommun	Maata/ Land km <sup>2</sup>	Makeaa vettä/ Sötvatten km <sup>2</sup>	Meri- vettä/ Havsatten km <sup>2</sup>	Yhteensä/ Summa km <sup>2</sup>
Pertteli	153,90	2,22	0,00	156,12
Pertunmaa	374,50	79,69	0,00	454,19
Petäjavesi	456,65	38,84	0,00	495,49
Pieksämäki	1 570,30	266,10	0,00	1 836,40
Pielavesi	1 153,51	253,08	0,00	1 406,59
Pihtipudas	1 074,98	172,64	0,00	1 247,62
Piikkiö / Pikis	90,66	0,13	18,42	109,21
Piippola	455,70	9,28	0,00	464,98
Pirkkala / Birkala	81,43	22,67	0,00	104,10
Pohja / Pojo	224,66	23,09	18,38	266,13
Polvijärvi	804,16	154,22	0,00	958,38
Pomarkku / Pämärk	300,86	31,20	0,00	332,06
Pori / Björneborg	517,14	9,95	844,95	1 372,04
Pornainen / Borgnäs	146,53	3,58	0,00	150,11
Porvoo / Borgå	655,04	10,22	1 474,20	2 139,46
Posio	3 038,88	506,28	0,00	3 545,16
Pudasjärvi	5 638,27	229,06	0,00	5 867,33
Pukkila	145,10	0,86	0,00	145,96
Pulkkila	381,40	29,83	0,00	411,23
Punkaharju	474,07	274,08	0,00	748,15
Punkalaidun	361,13	2,93	0,00	364,06
Puolanka	2 462,11	136,73	0,00	2 598,84
Puumala	794,86	442,97	0,00	1 237,83
Pyhtää / Pyttis	289,62	9,01	444,62	743,25
Pyhäjoki	541,20	6,50	817,59	1 365,29
Pyhäjärvi	1 311,59	148,36	0,00	1 459,95
Pyhäntä	810,71	36,72	0,00	847,43
Pyhäranta	143,26	4,97	143,53	291,76
Pyhäselkä	273,38	77,55	0,00	350,93
Pylkönmäki	366,83	25,57	0,00	392,40
Pälkäne	560,47	178,06	0,00	738,53
Pöytyä	408,26	0,97	0,00	409,23
Raahe / Brahestad	527,66	8,22	863,38	1 399,26
Raisio / Reso	48,70	0,60	0,76	50,06
Rantasalmi	562,57	363,08	0,00	925,65
Rantsila	732,10	14,54	0,00	746,64
Ranua	3 453,78	241,03	0,00	3 694,81
Rauma / Raumo	290,80	5,84	600,72	897,36
Rautalampi	539,02	222,96	0,00	761,98
Rautavaara	1 151,19	83,92	0,00	1 235,11
Rautjärvi	351,67	50,25	0,00	401,92
Reisjärvi	474,54	28,80	0,00	503,34
Renko	278,69	12,16	0,00	290,85
Riihimäki	121,02	4,54	0,00	125,56
Ristiina / Kristina	566,16	175,86	0,00	742,02
Ristijärvi	836,25	61,76	0,00	898,01
Rovaniemi	7 583,16	434,04	0,00	8 017,20
Ruokolahti	925,07	262,82	0,00	1 187,89
Ruotsinpyhtää / Strömfors	276,63	15,29	178,11	470,03
Ruovesi	776,20	173,96	0,00	950,16
Rusko	50,15	0,39	0,00	50,54
Rymättylä / Rimito	148,35	2,74	183,62	334,71
Rääkkylä	427,45	272,24	0,00	699,69
Saarjärvi	885,42	145,06	0,00	1 030,48
Salla	5 730,02	142,46	0,00	5 872,48
Salo	143,29	0,72	3,02	147,03
Saltvik	152,09	7,73	1 006,97	1 166,79
Sammatti	72,01	13,05	0,00	85,06
Sauvo / Sagu	252,45	1,13	46,17	299,75
Savitaipale	539,75	150,82	0,00	690,57
Savonlinna / Nyslott	813,56	560,30	0,00	1 373,86
Savonranta	384,14	184,04	0,00	568,18
Savukoski	6 438,73	57,91	0,00	6 496,64
Seinäjoki	602,63	19,85	0,00	622,48
Sievi	784,95	14,46	0,00	799,41
Siikainen	463,09	28,28	0,00	491,37
Siikajoki	1 045,91	9,50	596,37	1 651,78

Kunta/Kommun	Maata/ Land km <sup>2</sup>	Makeaa vettä/ Sötvatten km <sup>2</sup>	Meri- vettä/ Havsatten km <sup>2</sup>	Yhteensä/ Summa km <sup>2</sup>
Siilinjärvi	401,04	106,82	0,00	507,86
Simo	1 445,39	23,09	616,77	2 085,25
Sipoo / Sibbo	364,02	3,12	358,43	725,57
Siuntio / Sjundeå	241,13	8,85	16,15	266,13
Sodankylä	1 169,75	718,46	0,00	12 415,21
Soini	552,09	22,17	0,00	574,26
Somero	667,89	29,80	0,00	697,69
Sonkajärvi	1 466,21	110,63	0,00	1 576,84
Sotkamo	2 649,86	302,65	0,00	2 952,51
Sottunga	28,05	0,02	314,37	342,44
Sulkava	584,83	184,50	0,00	769,33
Sund	108,06	4,57	71,49	184,12
Suomenniemi	283,72	79,24	0,00	362,96
Suomusjärvi	159,29	17,19	0,00	176,48
Suomussalmi	5 269,99	587,80	0,00	5 857,79
Suonenjoki	713,61	148,74	0,00	862,35
Sysmä	667,43	268,86	0,00	936,29
Säkylä	160,57	107,91	0,00	268,48
Särkisalo / Finby	81,72	1,07	69,53	152,32
Taipalsaari	345,10	416,92	0,00	762,02
Taivalkoski	2 438,43	212,69	0,00	2 651,12
Taivassalo / Tövsala	140,44	1,64	75,59	217,67
Tammela	640,38	74,75	0,00	715,13
Tampere / Tammerfors	523,48	164,50	0,00	687,98
Tarvasjoki	101,95	0,47	0,00	102,42
Tervo	347,68	146,39	0,00	494,07
Tervola	1 561,91	32,58	0,00	1 594,49
Teuva / Östermark	554,53	1,51	0,00	556,04
Tohmajärvi	837,72	57,62	0,00	895,34
Toholampi	608,44	8,43	0,00	616,87
Toivakka	361,51	52,46	0,00	413,97
Tornio / Torneå	1 185,68	43,41	119,33	1 348,42
Turku / Åbo	245,67	3,43	57,32	306,42
Tuulos	157,91	13,39	0,00	171,30
Tuusniemi	543,39	156,17	0,00	699,56
Tuusula / Tusby	219,58	5,91	0,00	225,49
Tyrnävä	491,92	3,02	0,00	494,94
Töysä	297,81	11,86	0,00	309,67
Ullava	162,38	14,40	0,00	176,78
Ulvila / Ulvsby	400,73	21,83	0,00	422,56
Urijala	475,08	30,29	0,00	505,37
Utajärvi	1 671,43	65,27	0,00	1 736,70
Utsjoki	5 168,88	202,93	0,00	5 371,81
Uurainen	348,13	24,15	0,00	372,28
Uusikaupunki / Nystad	502,68	49,05	1 380,99	1 932,72
Vaala	1 302,47	461,42	0,00	1 763,89
Vaasa / Vasa	188,74	2,90	205,81	397,45
Vahto	77,07	0,30	0,00	77,37
Valkeakoski	272,11	100,13	0,00	372,24
Valkeala	855,78	147,94	0,00	1 003,72
Valtimo	800,40	37,76	0,00	838,16
Vammala	803,89	72,13	0,00	876,02
Vampula	142,34	1,46	0,00	143,80
Vantaa / Vanda	240,63	1,99	0,04	242,66
Varkaus	386,45	138,11	0,00	524,56
Varpaisjärvi	483,14	50,06	0,00	533,20
Vehmaa	188,80	3,39	9,91	202,10
Velkua	31,87	0,12	103,41	135,40
Vesanto	422,79	147,03	0,00	569,82
Vesilahti	300,96	52,98	0,00	353,94
Veteli / Vetil	502,23	18,67	0,00	520,90
Vieremä	925,19	48,20	0,00	973,39
Vihanti	487,66	4,23	0,00	491,89
Vihti / Vihtis	522,07	45,02	0,00	567,09
Viitasaari	1 248,78	340,46	0,00	1 589,24
Vilppula	470,42	100,83	0,00	571,25
Vimpeli / Vindala	287,27	41,52	0,00	328,79

Lääni/Län	Maata/ Land km <sup>2</sup>	Makeaa vettä/ Sötvatten km <sup>2</sup>	Meri- vettä/ Havsvatten km <sup>2</sup>	Yhteensä/ Summa km <sup>2</sup>	Lääni/Län	Maata/ Land km <sup>2</sup>	Makeaa vettä/ Sötvatten km <sup>2</sup>	Meri- vettä/ Havsvatten km <sup>2</sup>	Yhteensä/ Summa km <sup>2</sup>
Virolahti / Vederlax	371,96	4,27	182,71	558,94	Ylitornio / Övertorneå	2 029,13	183,51	0,00	2 212,64
Virrat / Virdois	1 162,35	136,73	0,00	1 299,08	Ylivieska	568,56	4,62	0,00	573,18
Vårdö	101,50	0,40	470,80	572,70	Ylämaa	379,74	29,20	0,00	408,94
Vähäkyrö / Lillkyrä	175,68	2,00	0,00	177,68	Yläne	341,93	22,67	0,00	364,60
Västanfjärd	96,35	0,75	51,82	148,92	Ylöjärvi	397,90	105,12	0,00	503,02
Vörå-Maxmo / Vöyri-Maksamaa	425,67	2,83	22,38	450,88	Ypäjä	182,76	0,50	0,00	183,26
Ylihärmä	151,73	0,44	0,00	152,17	Äetsä	233,57	8,38	0,00	241,95
Yli-Ii	769,19	24,12	0,00	793,31	Ähtäri / Etseri	804,90	105,06	0,00	909,96
Ylikiminki	1 040,71	23,18	0,00	1 063,89	Äänekoski	884,71	253,81	0,00	1 138,52
Ylistaro	482,00	2,99	0,00	484,99	Koko maa / Hela landet	304 085,86	34 331,35	52 502,70	390 919,91

Maakunta / Landskap	Maata/ Land km <sup>2</sup>	Makeaa vettä/ Sötvatten km <sup>2</sup>	Meri- vettä/ Havsvatten km <sup>2</sup>	Yhteensä/ Summa km <sup>2</sup>
Uusimaa / Nyland	6 370,64	399,00	3 762,96	10 532,60
Varsinais-Suomi / Egentliga Finland	10 663,78	246,44	9 628,95	20 539,17
Itä-Uusimaa / Östra Nyland	2 761,07	64,02	2 738,97	5 564,06
Satakunta	7 956,39	455,73	3 225,52	11 637,64
Kanta-Häme / Egentliga Tavastland	5 198,88	507,49	0,00	5 706,37
Pirkanmaa / Birkaland	12 446,31	2 023,08	0,00	14 469,39
Päijät-Häme / Päijänne-Tavastland	5 126,76	1 129,92	0,00	6 256,68
Kymenlaakso / Kymmenedalen	5 111,85	482,87	1 823,19	7 417,91
Etelä-Karjala / Södra Karelen	5 612,99	1 622,59	0,00	7 235,58
Etelä-Savo / Södra Savolax	13 996,92	4 771,41	0,00	18 768,33
Pohjois-Savo / Norra Savolax	16 771,87	3 594,82	0,00	20 366,69
Pohjois-Karjala / Norra Karelen	17 762,67	3 821,74	0,00	21 584,41
Keski-Suomi / Mellersta Finland	16 708,12	3 242,22	0,00	19 950,34
Etelä-Pohjanmaa / Södra Österbotten	13 444,69	554,95	0,00	13 999,64
Pohjanmaa / Österbotten	7 748,65	182,34	10 260,49	18 191,48
Keski-Pohjanmaa / Mellersta Österbotten	5 272,49	197,35	1 643,06	7 112,90
Pohjois-Pohjanmaa / Norra Österbotten	35 231,79	1 912,27	6 296,59	43 440,65
Kainuu / Kajanaland	21 506,00	2 946,65	0,00	24 452,65
Lappi / Lappland	92 839,86	6 147,45	1 381,76	100 369,07
Ahvenanmaa / Åland	1 554,13	29,01	11 741,21	13 324,35
Koko maa / Hela landet	304 085,86	34 331,35	52 502,70	390 919,91

Lääni / Län	Maata/ Land km <sup>2</sup>	Makeaa vettä/ Sötvatten km <sup>2</sup>	Meri- vettä/ Havsvatten km <sup>2</sup>	Yhteensä/ Summa km <sup>2</sup>
Etelä-Suomen / Södra Finland	30 182,19	4 205,89	8 325,12	42 713,20
Länsi-Suomen lääni / Västra Finland	74 240,43	6 902,11	24 758,02	105 900,56
Itä-Suomen / Östra Finland	48 531,46	12 187,97	0,00	60 719,43
Oulun / Uleåborgs	56 737,79	4 858,92	6 296,59	67 893,30
Lapin / Lapplands	92 839,86	6 147,45	1 381,76	100 369,07
Ahvenanmaan / Ålands	1 554,13	29,01	11 741,21	13 324,35
Koko maa / Hela landet	304 085,86	34 331,35	52 502,70	390 919,91



# KIINTEISTÖREKISTERIKARTTA FASTIGHETSREGISTERKARTA

Tilanne 31.12.2006

Läget 31.12.2006

Laatuluokka A

Kvalitetsklass A

■ Viety kantaan 2006

Införts i databasen 2006

■ Viety kantaan 1982–2005

Införts i databasen 1982–2005

Muut laatuluokat

Övriga kvalitetsklasser

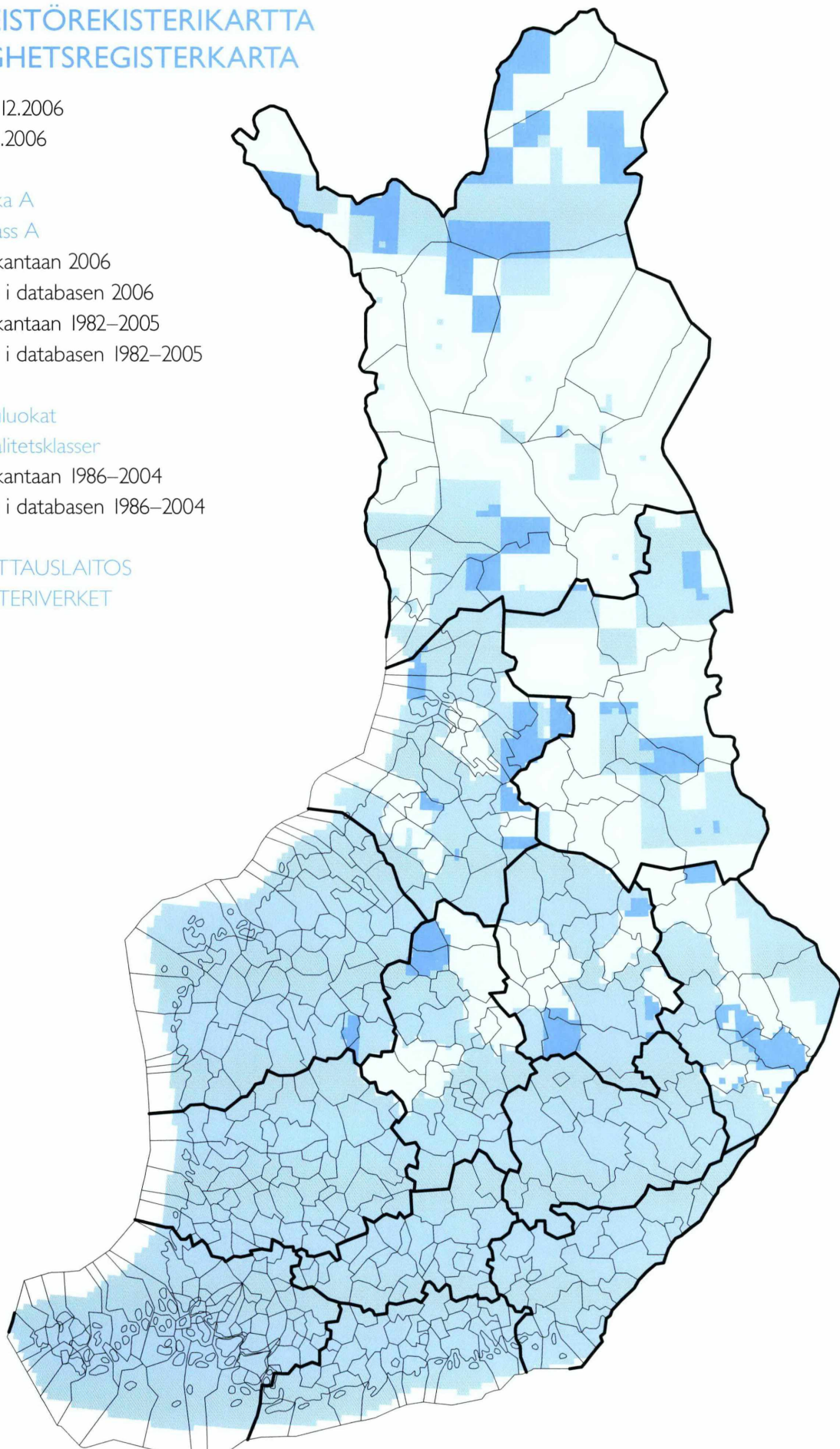
■ Viety kantaan 1986–2004

Införts i databasen 1986–2004

MAANMITTAUSLAITOS

LANTMÄTERIVERKET

31.12.2006



# MAASTOTIETOKANTA TERRÄNGDATABASEN

Tilanne 31.12.2006

Läget 31.12.2006

## Laatuluokka A

### Kvalitetsklass A

- Viety kantaan 2006  
Införts i databasen 2006
- Viety kantaan 1993–2005  
Införts i databasen 1993–2005

## Laatuluokka B

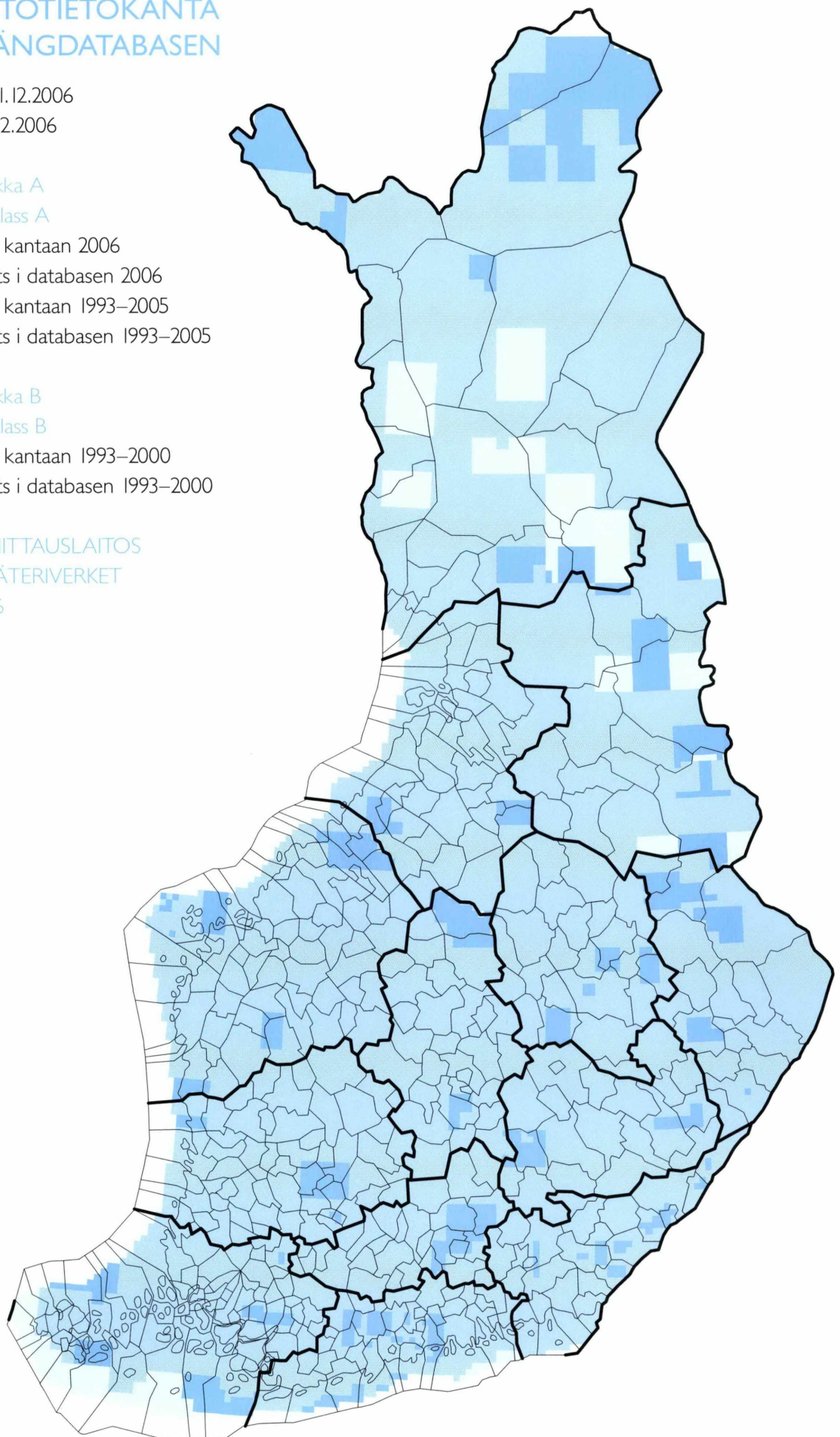
### Kvalitetsklass B

- Viety kantaan 1993–2000  
Införts i databasen 1993–2000

## MAANMITTAUSLAITOS

### LANTMÄTERIVERKET

31.12.2006





MAASTOKARTTA 1:20 000 JA  
PERUSKARTTA 1:25 000  
TERRÄNGKARTA 1:20 000 OCH  
GRUNDKARTA 1:25 000

Tilanne 31.12.2006 /  
Läget 31.12.2006

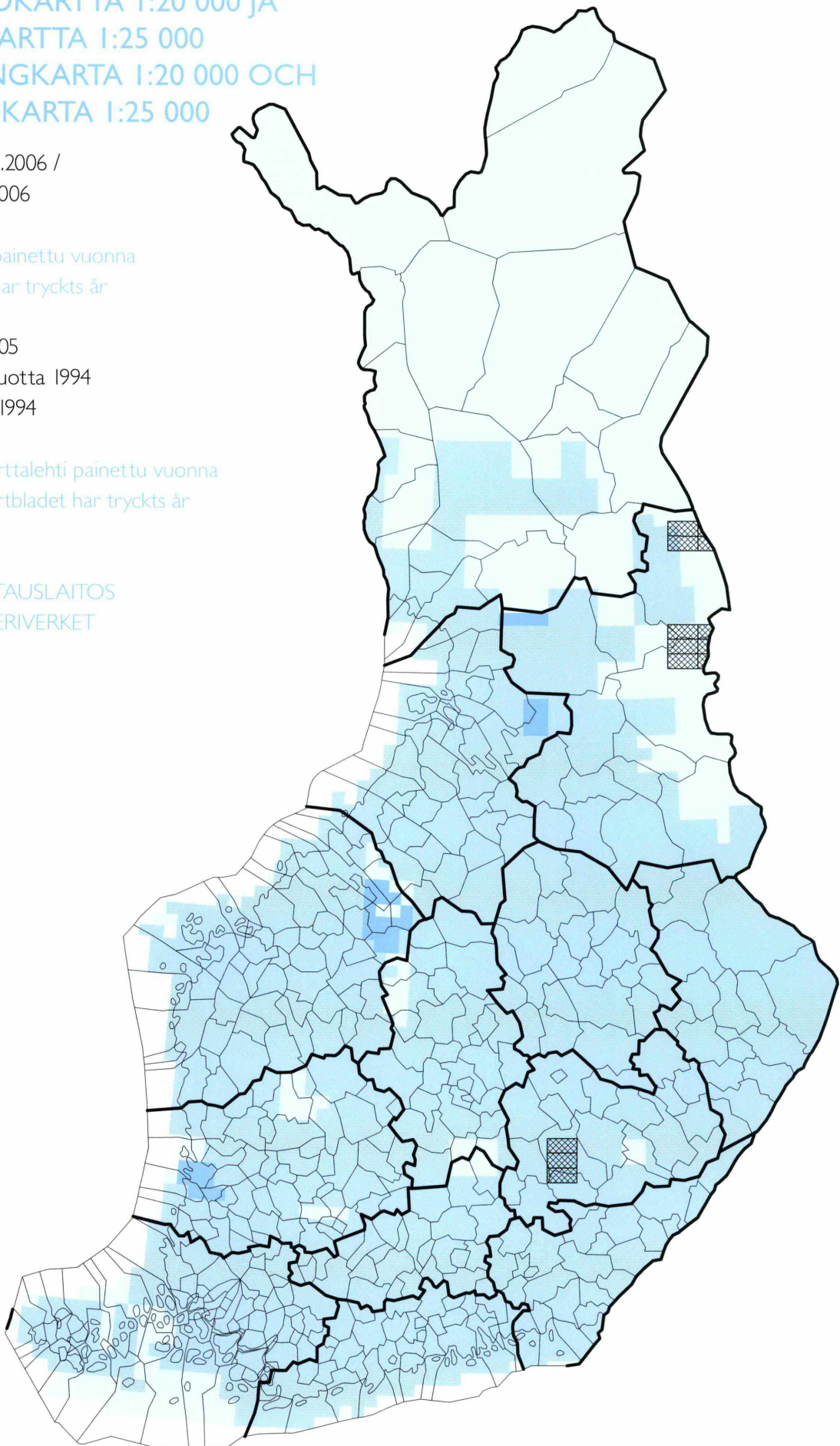
Karttalehti painettu vuonna  
Kartbladet har tryckts år

- 2006
- 1994–2005
- Ennen vuotta 1994  
Före år 1994

1:25 000-karttalehti painettu vuonna  
1:25 000-kartbladet har tryckts år

- 2006

MAANMITTAUSLAITOS  
LANTMÄTERIVERKET  
31.12.2006





MAASTOKARTTA 1:50 000  
TERRÄNGKARTA 1:50 000

Tilanne 31.12.2006

Läget 31.12.2006

Yleislehtijaon kartat

Kartor med generalbladindelning

- 2006
- 1994–2005
- Ennen vuotta 1994  
Före år 1994
- TopK 1987–2003  
1987–2003 av TopK

Yleislehtijaosta muunnettu UTM-lehtijakoon

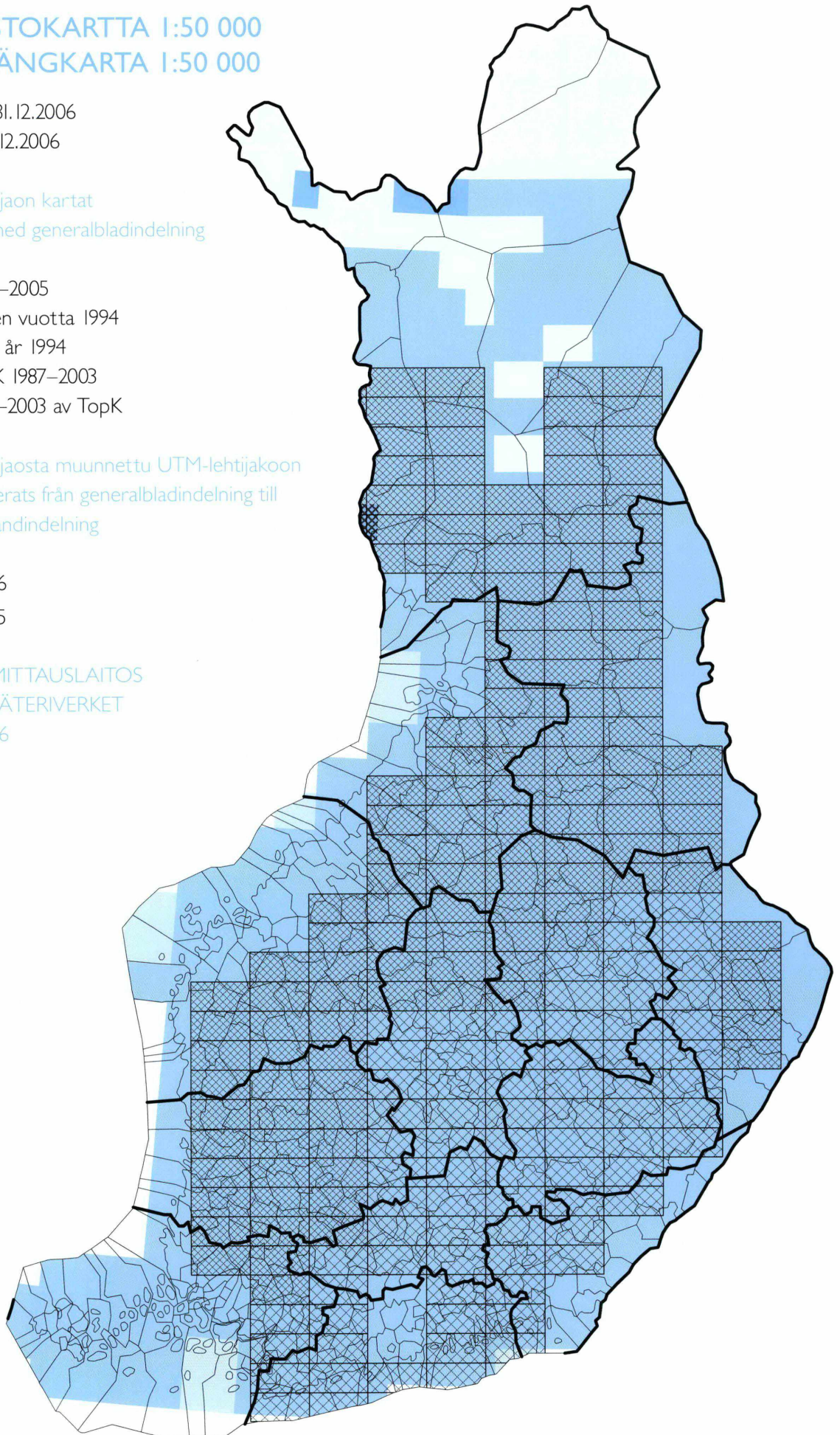
Konverterats från generalbladindelning till  
UTM-blandindelning

- 2006
- 2005

MAANMITTAUSLAITOS

LANTMÄTERIVERKET

31.12.2006





MAANMITTAUSLAITOS  
LANTMÄTERIVERKET

E6008