


MAANMITTAUS 2004 LANTMÄTERI



MAANMITTAUSLAITOS
LANTMÄTERIVERKET

ISSN 1456-7121

Kannen kuva / Pärmbild: Antero Aaltonen

Painopaikka / Tryckeri: Edita Prima Oy

Helsinki / Helsingfors 2005



Maanmittauslaitos
Lantmäteriverket

Ympäristö ja luonnonvarat 2005: I
Miljö och naturresurser 2005: I
SVT Suomen Virallinen Tilasto
Finlands Officiella Statistik

MAANMITTAUS 2004 LANTMÄTERI

Maanmittauslaitoksen vuositilastoja
Lantmäteriverkets årsstatistiker



JOHDANTO

Maanmittauslaitos huolehtii maan kiinteistöjärjestelmästä, kiinteistöjä koskevista rekistereistä ja yleisistä kartastotöistä. Se tuottaa kiinteistöjä, maastoa ja ympäristöä koskevia tietoja ja palveluita yksityishenkilöiden, yritysten sekä yhteiskunnan tarpeisiin. Lisäksi laitos edistää paikkatietojen yhteiskäyttöä.

Maanmittauslaitoksessa on kaikkiaan 1 815 tuloksetekijää 35 paikkakunnalla 13 maanmittaustoimistossa ja kuudessa valtakunnallisessa tuotanto- ja palveluyksikössä. Maanmittauslaitoksen keskushallinto on Helsingissä.

INLEDNING

Lantmäteriverket svarar för fastighetssystemet i Finland, för fastighetsregistren och allmänna kartverksarbeten. Verket producerar information och tjänster kring fastigheter, terräng och omgivning för enskilda kunders, företagens och samhällets behov. Verket befrämjar också sam användningen av geografisk information.

Lantmäteriverket har på 35 orter sammanlagt 1 815 anställda i 13 lantmäteri byråer och sex riksomfattande produktions- och serviceenheter. Lantmäteriverkets centralförvaltning ligger i Helsingfors.

Maaliskuu / Mars 2005

JARMO RATIA

Pääjohtaja / Generaldirektör

SEPPO KAITILA

Suunnittelija / Planerare

MAANMITTAUSLAITOKSEN HENKILÖSTÖ / LANTMÄTERIVERKETS PERSONAL 6

Pysyväisluonteisen henkilöstön lukumäärä organisaatio- ja koulutustasoittain sekä henkilöstön lukumäärän kehitys v. 1995–2004.

Antalet varaktigt anställda enligt organisations- och utbildningsnivå samt personalantalets utveckling under åren 1995–2004.

MAANMITTAUSTOIMITUKSET / LANTMÄTERIFÖRRÄTTNINGAR

Vuonna 2004 vireille tulleet maanmittaustoimitukset / 7

Anhängiggjorda lantmäteriförrättningar 2004

Maanmittaustoimistojen tilastovuonna antamien toimitusmääräysten lukumäärä. Toimitusmääräykset annetaan lohkomisissa yleensä käräjäoikeuden asiakkaan saannolle myöntämästä lainhuudosta tekemän ilmoituksen perusteella ja muissa toimituslajeissa asiakkaiden toimittamien hakemusten perusteella.

Antalet förrättningsförordnanden som lantmäteribyråerna utfärdat under statistikåret. Förrättningsförordnanden utfärdas vid styckningar vanligtvis på grund av tingsrättens meddelande om lagfart som beviljats på kundens förvärv och i andra förrättningslag på grund av kundens ansökan.

Vuonna 2004 loppuunsaatetut maanmittaustoimitukset / 8

Slutförda lantmäteriförrättningar 2004

Niiden toimitusten lukumäärä, jotka on tilastokauden aikana saatu valmiiksi eli ne toimitukset, jotka on rekisteröity mutta ei vielä arkistoitu.

Antalet förrättningar som under statistikperioden har slutförts dvs. de förrättningar som har registrerats men ännu inte arkiverats.

Kiinteistötoimitusmaksun muodostuminen tavanomaisessa lohkomisessa /

Fördelning av fastighetsförrättningsavgift vid sedvanliga styckningar 8

Kuvio osoittaa, mistä osatekijöistä normaalin lohkomistoimituksen kustannukset muodostuvat. Ohessa selviävät myös maanmittaustoimistojen välisen vertailun minimi- ja maksimikustannukset lohkokiinteistöä kohden tilastokaudella.

Diagrammet visar fördelningen av kostnaderna vid sedvanliga styckningsförrättningar. Dessutom tas fram en jämförelse mellan lantmäteribyråernas minimi- och maximikostnader per styckningsfastighet.

Vuodelta 2004 vuodelle 2005 siirtyneet maanmittaustoimitukset / 9

Från år 2004 till år 2005 överförda lantmäteriförrättningar

Niiden toimitusten lukumäärä, jotka ovat aloittamatta tai jossakin rekisteröimistä edeltävässä käsittelyvaiheessa maanmittaustoimistossa tai niitä koskeva valitus käsiteltävänä maa- tai kiinteistöoikeudessa tai korkeimmassa oikeudessa.

Antalet förrättningar som inte har inletts eller är i något behandlingsskede före registrering på lantmäteribyrån eller besvär över dem behandlas i jorrdomstol eller högsta domstolen.

Maanmittaustoimitusten keskimääräiset kestoajat vuonna 2004 / Genomsnittliga förrättningstider år 2004	10
M aanmittaustoimitusten keskimääräiset kestoajat maanmittaustoimistoissa toimitusmääräyksen antamisesta loppuunsaattamiseen asti, kun oikeuskäsittelyssä olleet toimitukset eivät ole mukana. G enomsnittliga förrättningstider för lantmäteriförrättningar på lantmäteri-byråerna från och med utfärdande av förrättningsförordnande till slutförande, när förrättningar som varit i domstolbehandling inte medräknas.	
Lohkomis- ja halkomistoimituksissa muodostetut kiinteistöt vuosina 1972–2004 / Fastigheter som bildats vid stycknings- och klyvningsförrättningar 1972–2004	10
L ohkomis- ja halkomistoimituksissa muodostettujen kiinteistöjen lukumäärän kehitys v. 1972–2004. U tvecklingen av antalet fastigheter som bildats vid stycknings- och klyvningsförrättningar 1972–2004.	
Tilojen lukumäärä I.I.2005 / Antalet lägenheter I.I.2005	11
T ilojen lukumäärät lääneittäin ja suuruusluokittain I.I.2005 sekä vastaavia tietoja vuodesta 1924 alkaen. A ntalet lägenheter enligt län och storleksklass I.I.2005 samt motsvarande uppgifter fr.o.m. år 1924.	
Yleistietoimitukset / Allmänna vägförrättningar	12
Y leistietoimitusten lukumäärä- ja laajuustiedot käsittelyvaiheittain. Lisäksi viisivuotistilasto toimitusten kilometrimääristä ja osakkaiden lukumäärästä. A ntal och omfattningar av allmänna vägförrättningar enligt behandlingsskede. Därtill femårsstatistik över kilometerantal och antalet delägare.	
Lunastuslain mukaiset toimitukset / Förrättningar enligt inlösningslagen	13
L unastuslain mukaisten toimitusten lukumäärätiedot lunastusperusteen ja käsittelyvaiheen mukaan jaoteltuina. Lisäksi tiedot lunastuskorvausten määrästä viime kymmenvuotiskaudelta. A ntalet förrättningar i enlighet med inlösningslagen, fördelade enligt inlösningsgrund och behandlingsskede. Dessutom uppgifter om inlösningsersättningar under den senaste tioårsperioden.	
Kiinteistökaupat kohteen käyttötarkoituksen mukaan / Fastighetsköp efter köpobjektets användningsändamål	13
K iinteistökauppojen lukumäärä v. 2004 jaoteltuna kohteen käyttötarkoituksen mukaan. Tarkempia tietoja kiinteistökauppojen lukumäärästä ja kauppahinnoista saa Maanmittauslaitoksen vuosittain julkaisemasta Kiinteistöjen kauppahintatilastosta sekä kauppahintarekisteristä. A ntalet fastighetsköp år 2004 enligt köpobjektets användningsändamål. Närmare uppgifter om antalet fastighetsköp och köpeskillning får du från Köpeskillningsstatistik över fastigheter som Lantmäteriverket publicerar årligen och ur köpeskillningsregistret.	
KUNTIEN KIINTEISTÖTOIMITUKSET / FASTIGHETSFÖRRÄTTNINGAR I KOMMUNER	14
T aulukko perustuu Suomen Kuntaliiton ylläpitämään kiinteistö- ja mittaustoimen tilastoon.	

Tabellen baserar sig på statistik över fastighets- och mätningväsendet (Kiinteistö- ja mittaustoimen tilasto) som Finlands Kommunförbund upprätthåller.

KARTASTOTEHTÄVÄT / KARTVERKSUPPGIFTER

Geodeettiset työt / Geodetiska arbeten

15

Kartoitusten perustaksi mitataan kiintopisteistö. Pisteiden koordinaatit lasketaan mittauksen perusteella. Mittauksia tehdään sekä EUREF-FIN- että kartastokoordinaattijärjestelmässä (KKJ). Korkeuskoordinaatit ovat N60-järjestelmässä.

Som grund för kartläggningen mäts fixpunkterna. Koordinaterna för fixpunkterna beräknas med hjälp av mätningar som görs både i EUREF-FIN- och kartkoordinatsystemet (KKJ). Höjddkoordinaterna anges i N60-systemet.

Ilmakuvapalvelut / Fotogrammetriska tjänster

15

Maastoa kuvataan lentokoneesta 3,5–9 kilometrin korkeudelta.

Ilmakuvapalveluilla välitetään tietoa maastosta maastotiedon keruuseen.

Ilmakolmioinnilla ilmakuvat ja kuvista saatavat tiedot saadaan järjestetyiksi KKJ- ja N60-järjestelmään.

Terräng flygfotograferas från 3,5–9 kilometers höjd. Fotogrammetriska tjänster förmedlar information om terräng för insamling av terränginformation. Med hjälp av rymdtriangulering kan flygbilder och data som man får från bilderna ordnas i KKS- och N60-systemen.

MAASTOTIEDOT / TERRÄNGINFORMATION

16

Maastotiedot kerätään ilmakuvista ja muista tietolähteistä digitaaliseen maastotietokantaan. Maastotietokannasta valmistetaan mm. maastokarttoja 1:20 000 (peruskartta) ja 1:50 000 (topografinen kartta).

Terränginformation insamlas från flygbilder och andra informationskällor i den digitala terrängdatabasen. Ur terrängdatabasen framställs bl.a. terrängkartor 1:20 000 (grundkarta) och 1:50 000 (topografisk karta).

SUOMEN PINTA-ALA KUNNITTAIN 1.1.2005 / FINLANDS AREAL KOMMUNVIS 1.1.2005

17

Suomen pinta-ala kunnittain -tilasto perustuu 1980-luvun alussa 1:20 000-peruskartoilta tehtyihin mittauksiin. Vuosittain pinta-aloihin on tehty kuntajaon muutoksista sekä uusilla kartoilla kuvatuista maa- ja vesipinta-alan muutoksista aiheutuvat korjaukset.

Statistiken Finlands areal kommunvis grundar sig på mätningar som gjorts i början av 1980-talet utgående från 1:20 000 grundkartorna. Årligen har arealerna korrigerats i enlighet med de ändringar som skett i kommunindelningarna samt ändringarna i jord- och vattenarealer som avbildats på de nya kartorna.

LIITTEET / BILAGOR

Kiinteistörekisterikartta / Fastighetsregisterkarta

21

Maastotietokanta / Terrängdatabasen

22

Maastokartta 1:20 000 / Terrängkarta 1:20 000

23

Maastokartta 1:50 000 / Terrängkarta 1:50 000

24

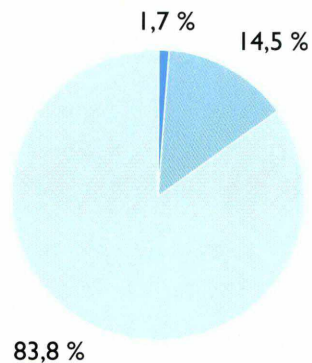
Henkilöstön kokonaislukumäärä 31.12.2004 oli 1 815, joista työsopimussuhteisia 238.

Personalens totalantal 31.12.2004 var 1 815, av vilka i arbetsavtalsförhållande 238.

Henkilöstön jakauma organisaatiotasoin

Antalet anställda enligt organisationsnivå

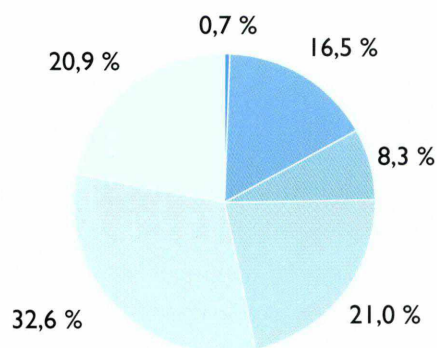
- Keskushallinto / Centralförvaltningen
- Valtakunnalliset tuotanto- ja palveluyksiköt /
De riksomfattande produktions- och serviceenheterna
- Maanmittaustoimistot / Lantmäteribyråerna



Henkilöstön jakauma koulutustasoin

Antalet anställda enligt utbildningsnivå

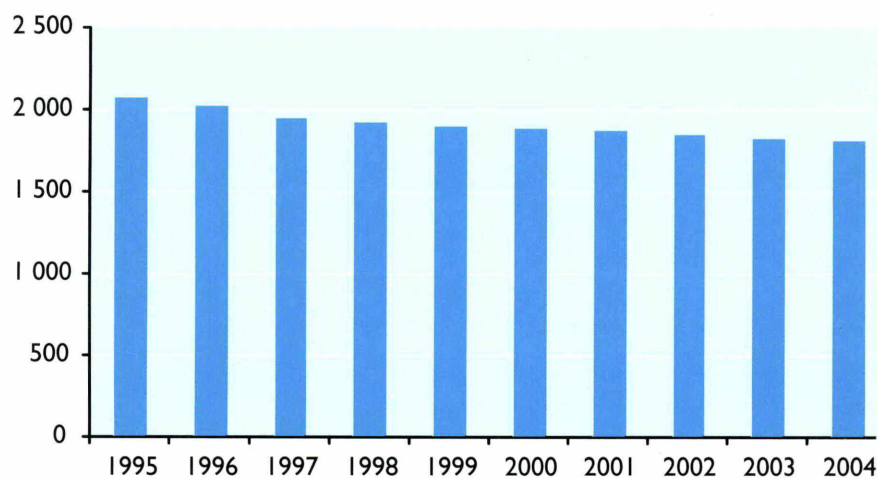
- Tutkijakoulutus / Forskarutbildning
- Ylempi korkeakouluaste / Högre högskolenivå
- Alempi korkeakouluaste / Lägre högskolenivå
- Alin korkeakouluaste / Lägsta högskolestadium
- Keskiaste / Mellannivå
- Perusaste / Grundskolestadium



Henkilöstön lukumäärän kehitys 1995–2004

Utvecklingen av personalantalet 1995–2004

henkilöä/personer



MAANMITTAUSTOIMITUKSET / LANTMÄTERIFÖRRÄTTNINGAR

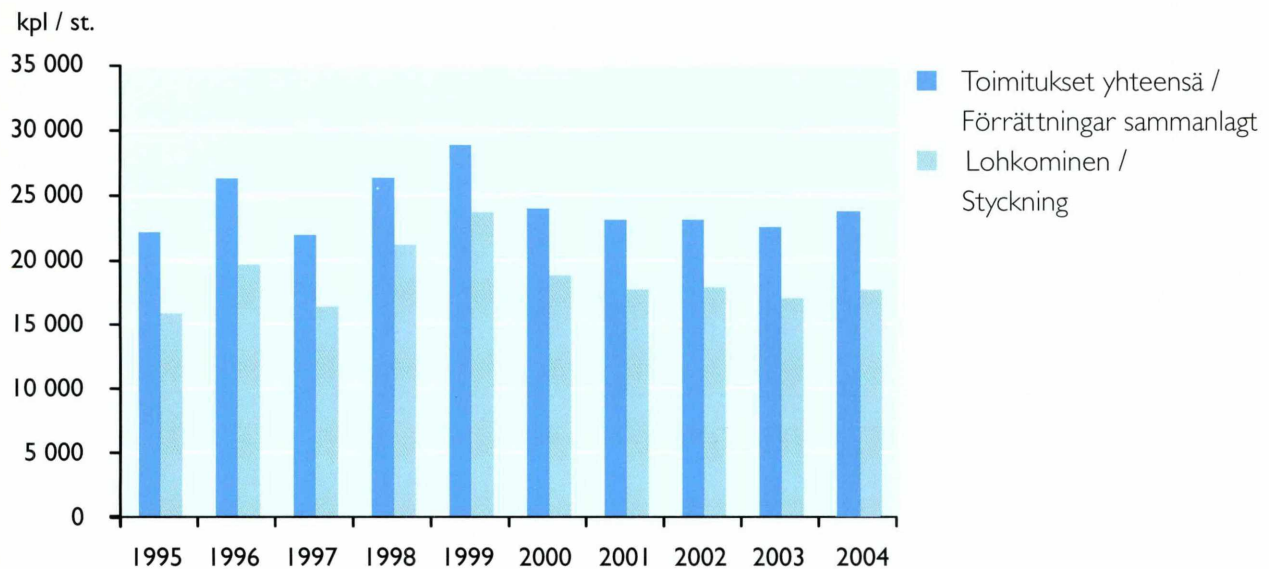
Vuonna 2004 vireille tulleet maanmittaustoimitukset

Anhängiggjorda lantmäteriförrättningar 2004

Toimitus / Förrättning	Maanmittaustoimisto / Lantmäteribyrå													
	Uudenmaan Nylands	Varsinais-Suomen Egentliga Finland	Hämeen Tavastlands	Pirkanmaan-Satakunnan Birkaland-Satakunta	Kaakkois-Suomen Sydstra Finland	Etelä-Savon Södra Savolax	Pohjois-Savon Norra Savolax	Pohjois-Karjalan Norra Karelen	Keskis-Suomen Mellersta Finland	Pohjanmaan Österbottens	Pohjois-Pohjanmaan Norra Österbottens	Kainuun-Koillismaan Kajanaland-Nordstra lands	Lapin Lapplands	Koko maa Hela landet
Lohkominen / Styckning	1 558	1 769	1 109	1 850	1 045	1 048	1 048	841	1 169	2 479	1 665	920	1 277	17 778
Halkominen / Klyvning	18	19	9	18	16	16	19	18	21	30	25	33	46	288
Yleistietoimitus / Allmän vägförrättning	81	32	30	31	44	24	38	38	28	45	30	10	41	472
Yksitystietoimitus / Enskild vägförrättning	156	166	97	177	139	133	128	88	146	99	91	98	141	1 659
Tilusjärjestely / Ägoreglering	2	2	3	4	12	14			1	21	1	7	2	69
Lunastustoimitus / Inlösningsförrättning	33	12	15	19	14	8	2	2	12	16	16	7	16	172
Rajankäynti / Rågång	113	72	64	114	63	37	60	51	46	89	74	40	42	865
Muu toimitus / Övrig förrättning	310	420	184	383	151	163	129	49	118	263	218	52	108	25 48
Yhteensä / Summa	2 271	2 492	1 511	2 596	1 484	1 443	1 424	1 087	1 541	3 042	2 120	1 167	1 673	23 851

Vireille tulleiden toimitusten lukumäärä v. 1995–2004

Antalet anhängiggjorda förrättningar 1995–2004



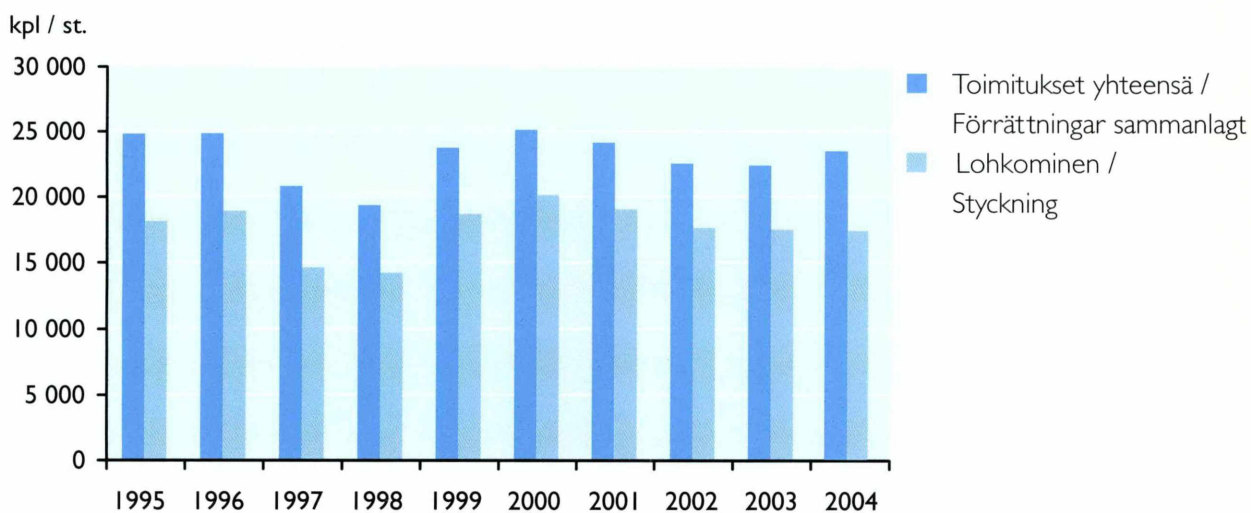
Vuonna 2004 loppuunsaatetut maanmittaustoimitukset

Slutförda lantmäteriförrättningar 2004

Toimitus / Förrättning	Maanmittaustoimisto / Lantmäteribyrå													
	Uudenmaan Nylands	Varsinais-Suomen Egentliga Finland	Hämeen Tavastlands	Pirkanmaan-Satakunnan Birkaland-Satakunta	Kaakkois-Suomen Sydöstra Finland	Etelä-Savon Södra Savolax	Pohjois-Savon Norra Savolax	Pohjois-Karjalan Norra Karelen	Keski-Suomen Mellersta Finland	Pohjanmaan Österbottens	Pohjois-Pohjanmaan Norra Österbottens	Kainuun-Koillismaan Kajanlands-Nordöstra Finland	Lapin Lapplands	Koko maa Hela landet
Lohkominen / Styckning	1 632	1 671	992	1 956	1 039	1 050	906	735	1 135	2 649	1 460	922	1 307	17 454
Halkominen / Klyvning	12	13	7	16	5	16	14	14	31	34	16	34	33	245
Yleistietoimitus / Allmän vägförrättning	46	44	32	65	42	21	48	37	37	46	40	18	68	544
Yksitystietoimitus / Enskild vägförrättning	172	127	97	164	125	128	120	87	147	118	82	87	144	1 598
Tilusjärjestely / Ägoreglering	1	2	1		18	8		2		11	5	6	2	56
Lunastustoimitus / Inlösningsförrättning	36	16	13	22	12	3	5	4	6	15	12	13	16	173
Rajankäynti / Rågång	131	53	45	88	71	36	34	43	55	94	57	37	53	797
Muu toimitus / Övrig förr.	305	370	165	351	203	170	122	65	139	359	174	48	158	2 629
Yhteensä / Summa	2 335	2 296	1 352	2 662	1 515	1 432	1 249	987	1 550	3 326	1 846	1 165	1 781	23 496

Loppuunsaatettujen toimitusten lukumäärä v. 1995–2004

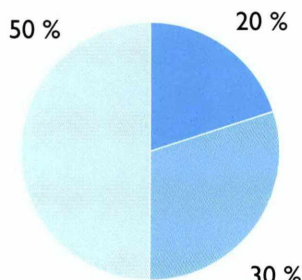
Antalet slutförda förrättningar 1995–2004



Kiinteistötoimitusmaksun muodostuminen tavanomaisessa lohkomisessa (luvut ovat likiarvoja)

Fastighetsförrättningsavgift vid sedvanliga styckningar (siffrorna är ungefärliga värden)

- Toimitusvalmistelu ja arkistotutkimukset / Förberedning inkl. arkivundersökningar
- Toimituskokoukset ja maastotyöt / Förrättningsammansåttnar och terrängarbeten
- Asiakirjojen ja karttojen valmistus / Avfattning av handlingar och kartor



Minimi- ja maksimikustannukset lohkokiinteistöä kohden maanmittaustoimistoissa v. 2004 /
Minimi- och maximikostnader per styckningsfastighet i lantmäteribyråerna år 2004

- minimi 581 € minimi
- maksimi 726 € maximi

Vuodelta 2004 vuodelle 2005 siirtyneet maanmittaustoimitukset

Från år 2004 till år 2005 överförda lantmäteri-förrättningar

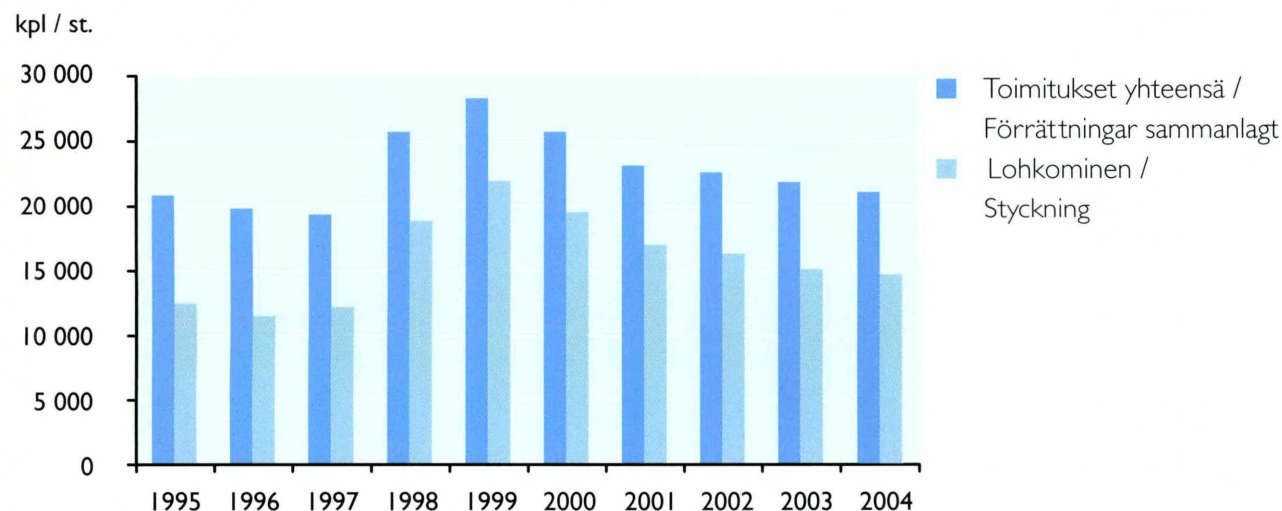
Toimitusten käsittely on jatkonut vuonna 2005.

Behandlingen av förrättningarna har fortsatt under 2005.

Toimitus / Förrättning	Maanmittaustoimisto / Lantmäteribyrå													
	Uudenmaan Nylands	Varsinais-Suomen Egentliga Finland	Hämeen Tavastlands	Pirkanmaan-Satakunnan Birkaland-Satakunta	Kaakkois-Suomen Sydöstra Finland	Etelä-Savon Södra Savolax	Pohjois-Savon Norra Savolax	Pohjois-Karjalan Norra Karelen	Keski-Suomen Mellersta Finland	Pohjanmaan Österbottens	Pohjois-Pohjanmaan Norra Österbottens	Kainuun-Koillismaan Kajanlands-Nordöstra Finland	Lapin Lapplands	Koko maa Hela landet
Lohkominen / Styckning	1 362	1 850	892	1 754	771	471	977	464	877	2 592	1 259	510	840	14 619
Halkominen / Klyvning	46	37	19	43	26	30	25	19	25	76	33	46	91	516
Yleistietoimitus / Allmän vägförrättning	106	128	56	133	60	49	87	45	74	158	110	28	76	1 110
Yksitystietoimitus / Enskild vägförrättning	174	209	111	203	64	86	64	47	63	129	85	55	148	1 438
Tilujärjestely / Ägoreglering	9	9	6	11	10	17		5	8	77	33	20	3	208
Lunastustoimitus / Inlösningsförrättning	116	17	24	43	26	12	3	3	13	26	24	13	27	347
Rajankäynti / Rågång	63	70	61	112	29	19	42	36	33	103	61	27	44	700
Muu toimitus / Övrig förrättning	191	357	169	349	103	82	123	68	86	363	155	44	97	2 187
Yhteensä / Summa	2 067	2 677	1 338	2 648	1 089	766	1 321	687	1 179	3 524	1 760	743	1 326	21 125

Toimituksia vireillä v. 1995–2004 lopussa

Anhängiga förrättningar i slutet av 1995–2004



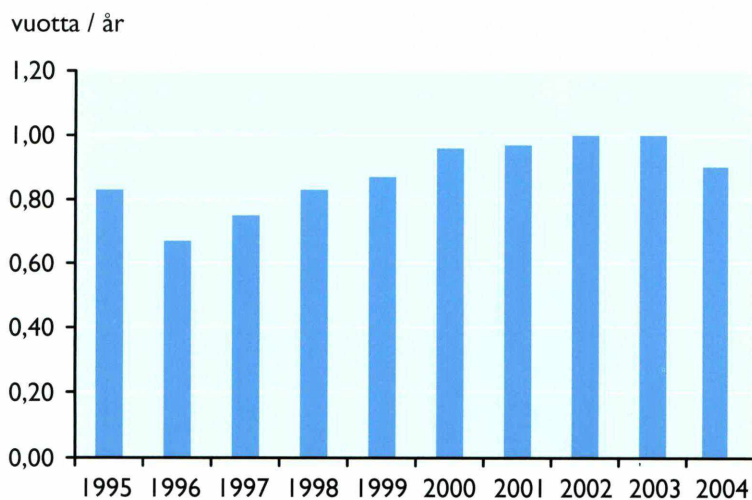
Maanmittaustoimitusten keskimääräiset kestoajat vuonna 2004 (vuosina)

Genomsnittliga förrättningstider år 2004 (i år)

Toimitus / Förrättning	Maanmittaustoimisto / Lantmäteribyrå														
	Uudenmaan Nylands	Varsinais-Suomen Egentliga Finland	Hämeen Tavastlands	Pirkanmaan-Satakunnan Birkaland-Satakunta	Kaakkois-Suomen Sydöstra Finland	Etelä-Savon Södra Savolax	Pohjois-Savon Norra Savolax	Pohjois-Karjalan Norra Karelen	Keskis-Suomen Mellersta Finland	Pohjanmaan Österbottens	Pohjois-Pohjanmaan Norra Österbottens	Kainuun-Koillismaan Kajanaland-Nordöstra Finland	Lapin Lapplands	Koko maa Hela landet	
Lohkominen / Styckning	0,9	1,1	1,0	1,1	0,8	0,6	1,0	0,7	0,8	1,1	0,8	0,8	0,7	0,9	
Halkominen / Klyvning	3,1	2,2	2,9	3,6	1,7	2,5	1,3	1,3	1,3	2,8	2,5	1,5	2,2	2,1	
Yleisietoimitus / Allmän vägförrättning	1,6	1,9	2,2	2,9	1,5	1,4	2,4	1,6	3,0	2,7	1,8	2,0	2,2	2,2	
Yksitysetoimitus / Enskild vägförrättning	1,1	0,9	1,1	1,1	0,5	0,7	0,7	0,5	0,6	1,1	0,6	0,6	1,1	0,8	
Tilusjärjestely / Ågoreglering	1,3	1,2	1,5		0,5	1,1				1,8	2,1	1,4	2,8	1,3	
Lunastustoimitus / Inlösnings förrättning	2,2	1,8	1,4	1,5	0,7	1,7	0,6	2,1	0,6	1,0	0,7	1,3	1,7	1,5	
Rajankäynti / Rågång	0,7	0,9	0,9	0,8	0,6	0,6	0,6	0,8	0,8	1,4	0,6	1,0	1,0	0,8	
Muu toimitus / Övrig förrättning	0,6	0,7	0,9	1,0	0,7	0,6	0,8	1,1	1,0	1,2	0,8	0,7	0,9	0,9	
Painotettu keskiarvo / Vägt medeltal	0,9	1,0	1,0	1,1	0,7	0,7	1,0	0,7	0,9	1,2	0,8	0,8	0,9	0,9	

Lohkomisten keskimääräiset kestoajat v. 1995–2004

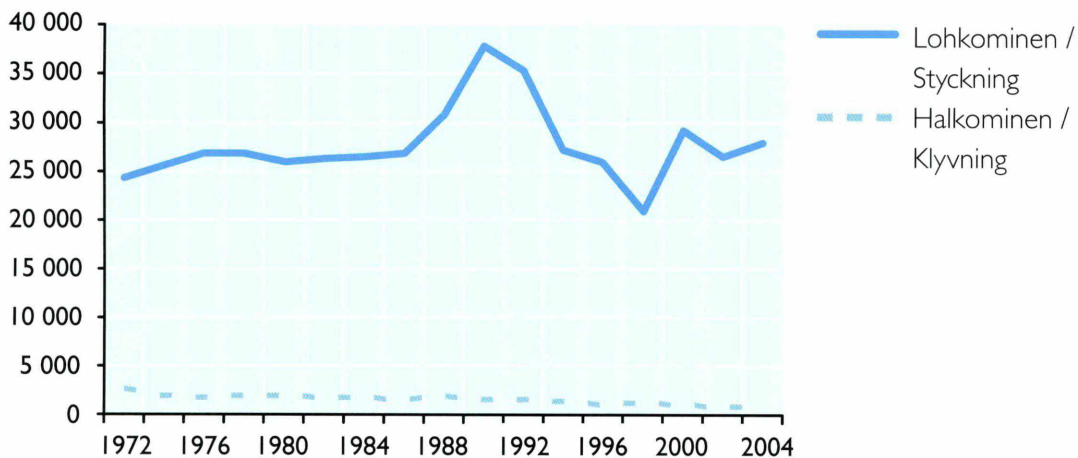
Genomsnittliga förrättningstider i fråga om styckningar 1995–2004



Lohkomis- ja halkomistoimituksissa muodostetut kiinteistöt vuosina 1972–2004

Fastigheter som bildats vid stycknings- och klyvningsförrättningar 1972–2004

kiinteistöjä / fastigheter



Tilojen lukumäärä I.I.2005

Antalet lägenheter I.I.2005

Tilojen lukumäärätiedot pinta-alan mukaan vuodesta 1924 alkaen

Antalet lägenheter enligt areal sedan 1924

Lääni / Län	Tilan pinta-ala (ha) / Lägenhetens areal (ha)													
	0 1)	alle/ under 0,25	0,25–1	1–2	2–5	5–10	10–20	20–50	50–100	100– 300	300– 500	yli/ över 500	tuntem./ ej känd	yhteensä/ summa
Etelä-Suomen lääni / Södra Finlands län	9 130	165 898	144 330	44 243	41 158	29 765	27 635	25 084	7 612	2 647	224	149	2 567	500 442
Länsi-Suomen lääni / Västra Finlands län	4 222	250 128	23 6822	86 763	10 6733	77 426	67 917	60 702	19 606	6 670	429	316	2 212	919 946
Itä-Suomen lääni / Östra Finlands län	882	61 844	87 732	31 513	34 673	27 237	32 471	38 771	12 830	4 225	394	467	345	333 384
Oulun lääni / Uleåborgs län	448	53 643	48 388	19 849	26 082	20 073	19 197	22 921	13 202	7 875	420	244	606	232 948
Lapin lääni / Lapplands län	252	25 379	27 600	9 948	10 709	7 658	8 103	10 762	7 857	8 171	576	135	556	117 706
Ahvenanmaan maakunta / Landskapet Åland	22	4 281	7 083	2 302	2 450	1 474	1 068	971	480	231	13	6	73	20 454
Koko maa / Hela landet	14 956	561 173	551 955	194 618	221 805	163 633	156 391	159 211	61 587	29 819	2 056	1 317	6 359	2 124 880

Tilojen lukumäärä vuosina 1924–2004

Antalet lägenheter 1924–2004

Vuosi/År		alle/under 1 ha	1–3 ha	3–5 ha	5–10 ha	10–20 ha	20–50 ha	50–100 ha	100– 200 ha	200– 300 ha	300– 500 ha	yli/över 500 ha	tuntem./ ej känd	yhteensä/ summa
1924		64 935	32 364	15 239	28 131	36 634	62 535	43 581	28 454	9 287	6 558	4 388	1 473	333 579
1940	2)	198 873	85 143	40 715	63 858	76 205	107 639	57 232	32 116	8 380	5 391	3 048	835	679 435
1944	2)	219 332	91 143	43 513	67 161	79 194	110 604	58 104	31 908	8 255	5 273	2 970	832	718 289
1950		232 056	87 086	40 858	60 014	68 617	96 683	52 582	30 258	7 808	5 096	2 936	855	684 849

Vuosi/År		alle/under 0,25 ha	0,25–1 ha	1–2 ha	2–5 ha	5–10 ha	10–20 ha	20–50 ha	50–100 ha	100– 300 ha	300– 500 ha	yli/över 500 ha	tuntem./ ej känd	yhteensä/ summa
1960		238 006	98 932	161 591	118 277	93 970	104 182	130 654	59 029	35 359	3 775	2 027	154	1 045 956
1970		332 177	141 330	207 937	144 686	111 841	119 819	145 155	63 244	36 295	3 007	1 644	16	1 307 151
1980		439 179	190 722	260 490	167 870	127 111	131 121	151 330	63 607	34 869	2 514	1 497	16	1 570 856
1990	9 567	519 850	378 009	202 529	191 724	142 929	142 285	155 573	63 335	32 932	2 379	1 415	2 241	1 844 768
1996	14 484	539 018	477 779	173 814	204 157	151 165	147 575	157 348	62 639	31 655	2 223	1 358	3 354	1 966 569
1997	15 177	540 005	486 529	176 363	206 619	152 943	148 726	157 456	62 455	31 359	2 218	1 357	3 400	1 984 607
1998	15 427	541 884	493 889	178 291	208 233	154 186	149 593	157 529	62 234	31 111	2 196	1 348	3 438	1 999 369
1999	15 360	543 797	500 810	179 998	209 753	155 115	150 318	157 609	62 109	31 092	2 250	1 402	3 702	2 013 315
2000	15 334	546 710	510 795	182 769	211 918	156 666	151 408	157 861	62 047	30 692	2 138	1 356	4 309	2 034 003
2001	15 278	550 066	519 311	185 290	213 879	158 171	152 553	158 087	61 999	30 459	2 113	1 351	4 773	2 053 330
2002	15 198	552 847	528 094	187 846	216 142	159 653	153 738	158 369	61 995	30 200	2 084	1 345	5 311	2 072 822
2003	15 144	555 158	535 334	190 039	217 789	160 863	154 564	158 624	61 856	30 097	2 068	1 333	5 648	2 088 517
2004	15 035	557 966	543 190	192 203	219 569	162 188	155 367	158 878	61 721	29 936	2 068	1 323	5 952	2 105 396

1) Pinta-alueita otettu käyttöön v. 1986 / Arealklass tagits i bruk år 1986

2) V. 1940 ja 1944 luovutettuihin alueisiin kuuluneet tilat sisältyvät lukuihin / Inkl. lägenheter på de 1940 och 1944 överlätna områdena

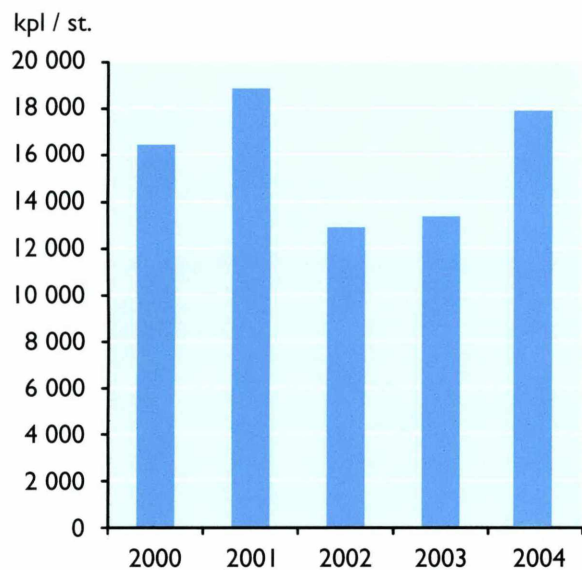
Yleistietoimitukset

Allmänna vägförrättningar

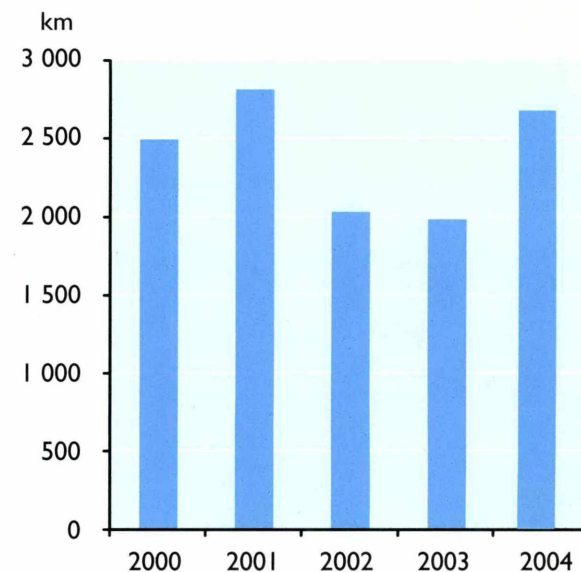
Maanmittaustoimisto/Lantmäteribrå	Toimituksia vireille v. 2004 / Anhängiggjorda förrättningar 2004		Toimituksia rekisteröity v. 2004 / Registrerade förrättningar 2004		Toimituksia vireillä 31.12.2004 / Anhängiga förrättningar 31.12.2004		Maa- oikueudessa tai kork. oikueudessa / Hos jorddomstolen eller högsta domstolen	
	lukum./antal	km	lukum./antal	km	lukum./antal	km	lukum./antal	km
Uudenmaan / Nylands	81	161	46	130	106	443	3	58
Varsinais-Suomen / Egentliga Finlands	32	99	45	84	128	633	10	23
Hämeen / Tavastlands	30	200	31	152	56	412	2	
Pirkanmaan–Satakunnan / Birkaland–Satakunta	31	107	65	247	133	768	9	59
Kaakkois-Suomen / Sydöstra Finlands	44	264	43	226	60	370		
Etelä-Savon / Södra Savolax	24	121	23	107	49	334		
Pohjois-Savon / Norra Savolax	38	186	48	263	87	499	1	10
Pohjois-Karjalan / Norra Karelen	38	203	37	182	45	302		
Keski-Suomen / Mellersta Finlands	28	195	37	209	74	517	3	82
Pohjanmaan / Österbottens	45	330	48	236	158	1 248	4	11
Pohjois-Pohjanmaan / Norra Österbottens	30	87	49	199	110	428		
Kainuun–Koillismaan / Kajanalands–Nordöstra Finlands	10	32	19	126	28	97		
Lapin / Lapplands	41	175	68	508	76	454	3	57
Koko maa / Hela landet	472	2 160	559	2 669	1 110	6 505	35	300

Kohteena olevien rekisteriyksiköiden lukumäärä v. 2000–2004

Antalet registerenheter 2000–2004



Kohteena olevien teiden pituus v. 2000–2004
Längden av vägsnitt 2000–2004



Lunastuslain mukaiset toimitukset

Förrättningar enligt inlösningslagen

Lunastustoimituksia on tehty vuodesta 1978, jolloin ko. toimituksia koskeva laki astui voimaan.

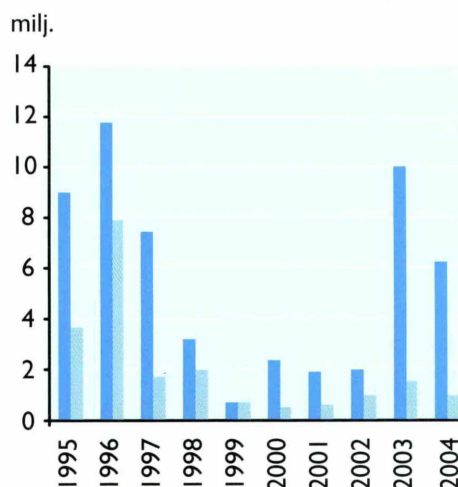
Inlösningsförrättningar har verkställts sedan 1978 då lagen om inlösningsförrättningar trädde i kraft.

Lunastusperuste / Inlösningsgrund	Toimituksia vireille / Anhängiggjorda förrättningar	Toimituksia loppuunsaat. / Slutförda förrättningar	Toimituksia vireillä 31.12.2004 / Anhängiga förrättningar 31.12.2004
Maankäyttö- ja rakennuslaki / Markanvändnings- och bygglag	57	76	128
Voimansiirtolaitteisto / Kraft överföring	22	22	42
Rautatiealue / Järnvägsområde	14	29	39
Suojelualue / Skyddsområde	14	14	24
Koskiensuojelu / Forsskydd		1	
Muu / Annan	65	31	115
Yhteensä / Summa	172	173	348

Lunastuskorvaukset v. 1995–2004

Inlösningsersättningar 1995–2004

- Kohteenkorvaus / Ersättning för objekt
- Vahingonkorvaus / Skadeersättning

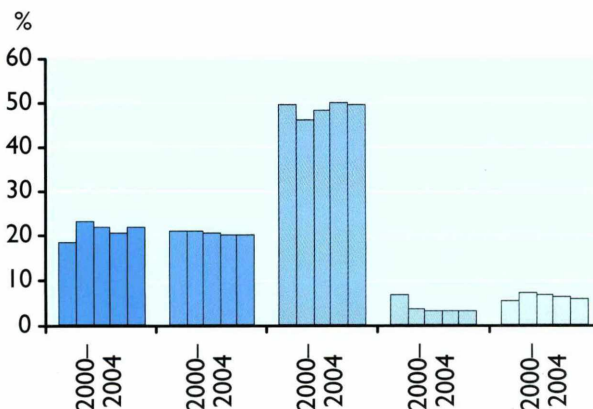
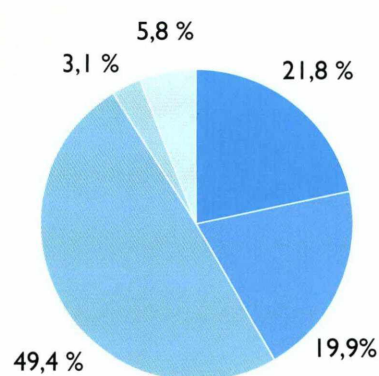


Kiinteistökaupat kohteen käyttötarkoituksen mukaan

Fastighetsköp efter köpobjektets användningsändamål

Kiinteistöluovutuksia tehtiin vuonna 2004 yhteensä 85 898, joista 85,4 % oli kiinteistökauppoja.

År 2004 gjordes sammanlagt 85 898 fastighetsöverlåtelse, av vilka 85,4 % var fastighetsköp.



- Maa- ja metsätalous / Jord- och skogsbruk
- Virkistys / Rekreation
- Asuinrakentaminen / Bostadsbyggande
- Muu rakentaminen / Annat byggande
- Muu käyttö / Annat ändamål

Maanmittauslaitokselle kuuluu kuntien tekemien tontin- ja yleisen alueen lohkomisten sekä kiinteistörekisterin pidon neuvonta ja ohjaus.

Lantmäteriverket ger råd och handleder kommuner i frågor som gäller styckningar av tomter och allmänna områden samt också i fastighetsregisterföring.

Vuosi 2004

År 2004

Lääni / Län	Kuntia, jotka pitävät kiinteistörekisteriä Kommuner som för fastighetsregister	Tontin lohkomisen Styckning av tomt		Yleisen alueen lohkomisen Styckning av allmänt område		KRL 3 ja 4 § *) FRL 3 och 4 §	Muu Annan
		toimituksia förrättningar	tontteja tomter	toimituksia förrättningar	alueita områden		
Etelä-Suomen / Södra Finlands	27	1 430	2 346	409	541	491	62
Länsi-Suomen / Västra Finlands	38	1 084	2 321	318	542	282	36
Itä-Suomen / Östra Finlands	11	219	393	93	141	55	2
Oulun / Uleåborgs	6	223	375	85	156	913	10
Lapin / Lapplands	3	109	222	40	59	33	6
Ahvenanmaa / Åland	1						
Koko maa / Hela landet	86	3 065	5 657	945	1 439	1 774	116

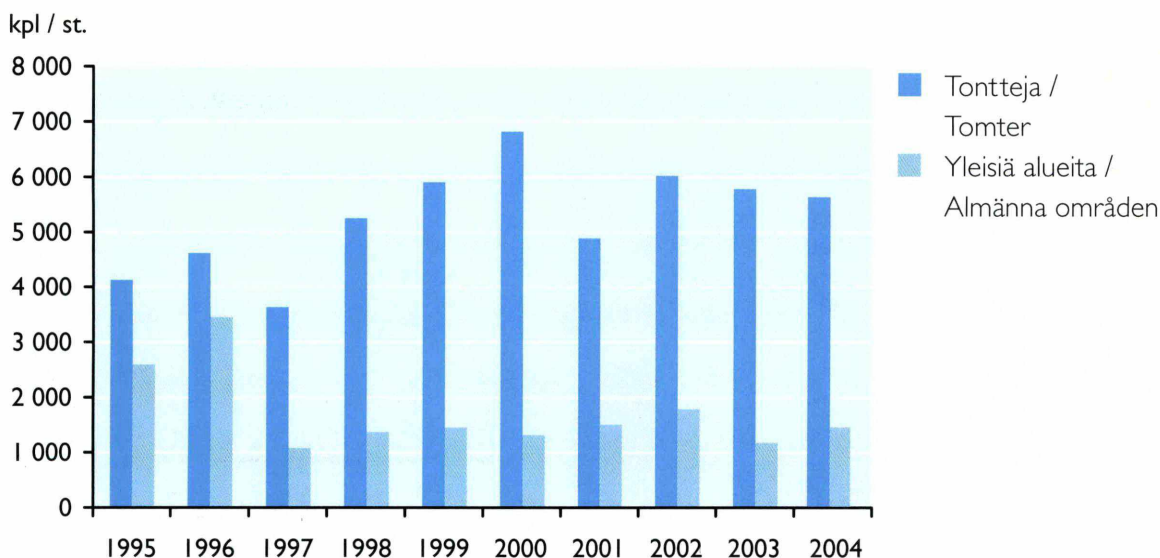
*) Kiinteistörekisterilaki / Fastighetsregisterlagen

Huom! Luvut eivät ole täysin vertailukelpoisia edellisvuosien kanssa, koska useiden kuntien tiedot puuttuvat.

Obs! Siffrorna är inte helt jämförbara med tidigare år, eftersom data fattas av flera kommuner.

Lohottujen tonttien ja yleisten alueiden lukumäärä v. 1995–2004

Antalet avstyckade tomter och allmänna områden 1995–2004



Geodeettiset työt

Geodetiska arbeten

Mittaukset perustuvat EUREF-FIN- ja kartastokoordinaattijärjestelmiin (KKJ) sekä N60-korkeusjärjestelmään.

Mätningarna är baserade på EUREF-FIN- och kartkoordinatsystemen (KKJ) samt N-60-höjdsystemet.

	Lukumäärä / Antal					km				
	2000	2001	2002	2003	2004	2000	2001	2002	2003	2004
Mitattu GPS-pisteitä / GPS-punkter	742	713	748	763	806					
Mitattu korkeuspisteitä / Höjdpunkter	660	617	622	626	607					
Perusvaaitusta / Grundavvägning						1 014	758	676	816	735

Ilmakuvapalvelut

Fotogrammetriska tjänster

Ilmakuvauksia tehdään sekä Maanmittauslaitoksen että ulkopuolisten sidosryhmien käyttöön.

Fotograferingar utförs såväl för Lantmäteriverkets som utomstående intressegruppers behov.

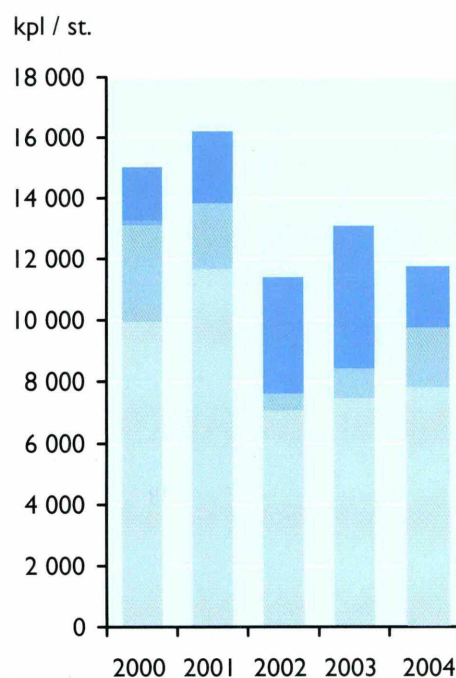
	Lukumäärä / Antal				
	2000	2001	2002	2003	2004
Ilmakuvia / Flygfoton	15 034	16 217	11 406	13 088	11 697
Ilmakolmiointi / Fotogrammetrisk punktförtätning					
– mitattu stereomalleja / antal stereomodeller	4 900	8 373 ^{*)}	8 520 ^{*)}	7 500 ^{*)}	10 552 ^{*)}
– määriteltäviä pisteitä (1000) / antal definierade punkter (1000)	129				
Ortokuvia / Ortofoton	kpl / st.	4 312	1 855		
	km ²			79 000	60 079
Valmistettu ilmakuvavedoksia / Antal kopior	38 424	32 556	22 286	22 457	19 862
Digitaalisia ilmakuvia / Digitala flygbilder	11 123	15 331	17 758	13 958	13 090

^{*)} digitaalisia stereomalleja
digitala stereomodeller

Kuvanvalmistus

Bildframställning

- Tilauskuvaukset / Fotografering på beställning
- Tiluskarttakuvaukset / Fotografering för ägokartor
- Maastotietojärjestelmä 1:31 000 /
Terrängdatasystemet 1:31 000
- Maastotietojärjestelmä 1:16 000 /
Terrängdatasystemet 1:16 000



Tiedot kerätään maastotietokantaan. Sen kattavuus oli koko maan pinta-alasta 94 % 31.12.2004.

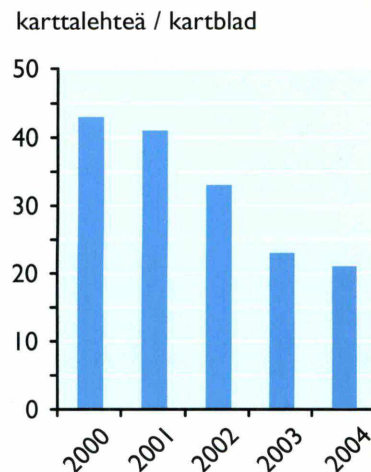
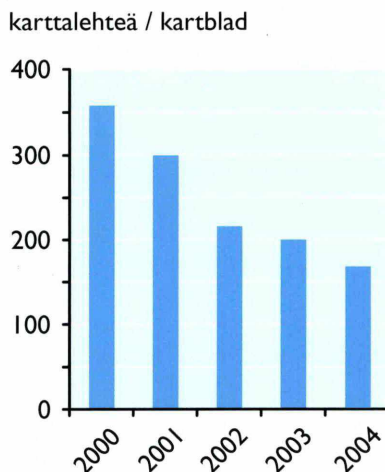
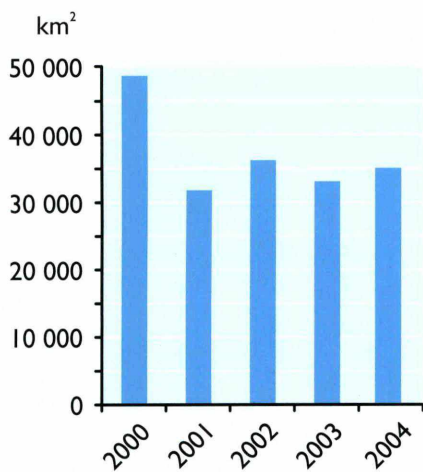
Data samlas in i terrängdatabasen. Den täckte 94 % av hela landets areal 31.12.2004.

km ²	Maanmittaustoimistojen alueelta kerätty maastotietoa / Inom lantmäteribräernas områden insamlats terränginformation													
	Uudenmaan Nylands	Varsinais-Suomen Egentliga Finland	Hämeen Tavastlands	Pirkanmaan-Satakunnan Birkaland-Satakunta	Kaakkois-Suomen Sydöstra Finland	Etelä-Savon Södra Savolax	Pohjois-Savon Norra Savolax	Pohjois-Karjalan Norra Karelen	Keski-Suomen Mellersta Finland	Pohjanmaan Österbottens	Pohjois-Pohjanmaan Norra Österbottens	Kainuun-Koillismaan Kajanaland-Nordöstra Finland	Lapin Lapplands	Koko maa Hela landet
Maastotiedon keruu ¹⁾ / Insamling av terrängdata ¹⁾	1 747	2 188	1 275	3 908	1 675	911	2 113	3 889	1 925	2 525	1 453	3 912	7 686	35 207
Numeerista aineistoa maastotietokannassa 31.12.2004 / Digitala data i terrängdatabasen 31.12.2004														
Laatu A / Kvalitet A	12 513	20 269	11 970	23 514	14 387	18 393	20 267	19 096	16 614	29 040	25 782	25 388	60 268	297 501
Laatu B / Kvalitet B	1 001	6 470		750		385	75	2 495	3 160	3 410	25	13 377	16 291	47 439
Puuttuu / Fattas													23 497	234 967

Maastotiedon keruu ¹⁾
Insamling av terrängdata

Peruskartta 1:20 000
Grundkarta 1:20 000

Topografinen kartta 1:50 000
Topografisk karta 1:50 000



1) Sisältää myös perusparannuksen ja ajantasaistuksen
Grundförbättring och uppdatering ingår också

*) Ilman meriä / Utan havsområden

Lääni/Län Kunta/Kommun	Maata/ Land (km ²)	Vettä/ Vatten (km ²)	Yhteensä/ Summa (km ²)
Etelä-Suomen / Södra Finland	30 172,90	4 204,91	34 377,81
Anjalankoski	726,14	26,64	752,78
Artjärvi / Artsjö	176,57	20,57	197,14
Asikkala	563,91	192,29	756,20
Askola	213,24	5,18	218,42
Ekenäs / Tammisaari	721,10	25,55	746,65
Elimäki / Elimä	383,01	8,73	391,74
Espoo / Esbo	311,90	18,03	329,93
Forssa	249,39	5,19	254,58
Hamina / Fredrikshamn	606,98	23,67	630,65
Hanko / Hangö	114,47	1,98	116,45
Hartola	543,87	131,66	675,53
Hattula	381,49	73,08	454,57
Hauho	356,71	86,42	443,13
Hausjärvi	355,46	6,52	361,98
Heinola	680,60	158,86	839,46
Helsinki / Helsingfors	184,47	0,85	185,32
Hollola	463,12	68,29	531,41
Humppila	147,61	0,63	148,24
Hyvinkää / Hyvinge	323,18	13,48	336,66
Hämeenkoski	188,33	7,51	195,84
Hämeenlinna / Tavastehus	166,62	18,48	185,10
Iitti / Itis	587,98	97,10	685,08
Imatra	154,81	36,75	191,56
Ingå / Inkoo	347,81	9,68	357,49
Jaala	433,17	129,89	563,06
Janakkala	548,26	37,76	586,02
Jokioinen / Jockis	180,60	1,43	182,03
Joutseno	310,65	187,69	498,34
Järvenpää / Träskända	37,46	2,42	39,88
Kalvola	300,06	38,75	338,81
Karis / Karjaa	197,44	17,55	214,99
Karjalohja / Karislojo	122,81	40,72	163,53
Karkkila / Högfors	242,73	12,68	255,41
Kauniainen / Grankulla	5,90	0,11	6,01
Kerava / Kervo	30,75	0,11	30,86
Kirkkonummi / Kyrkslätt	365,01	28,29	393,30
Kotka	268,34	5,78	274,12
Kouvola	43,81	1,19	45,00
Kuusankoski	113,94	14,56	128,50
Kärkölä	256,58	2,80	259,38
Lahti / Lahtis	134,95	19,56	154,51
Lammi	537,60	73,16	610,76
Lapinjärvi / Lappträsk	330,93	8,38	339,31

Länsi-Suomen / Västra Finland	74 184,83	6 790,86	80 975,69
Alahärmä	352,35	1,76	354,11
Alajärvi	738,18	30,19	768,37
Alastaro	258,96	0,98	259,94
Alavus / Alavo	790,64	52,46	843,10
Askainen / Villnäs	61,26	0,26	61,52
Aura	95,20	0,35	95,55
Dragsfjärd	266,78	8,17	274,95
Eura	431,41	48,08	479,49
Eurajoki / Euraäminne	342,65	4,12	346,77

Lääni/Län Kunta/Kommun	Maata/ Land (km ²)	Vettä/ Vatten (km ²)	Yhteensä/ Summa (km ²)
Lappeenranta	760,03	87,83	847,86
Lemi	217,54	45,78	263,32
Liljendal	114,08	5,68	119,76
Lohja / Lojo	278,46	77,98	356,44
Loppi	598,35	57,47	655,82
Loviisa / Lovisa	44,45	0,02	44,47
Luumäki	748,31	111,52	859,83
Miehikkälä	422,53	17,85	440,38
Myrskylä / Mörskom	200,62	5,76	206,38
Mäntsälä	580,97	15,01	595,98
Nastola	325,02	38,04	363,06
Nummi / Pusula	469,73	35,29	505,02
Nurmijärvi	362,49	4,83	367,32
Orimattila	608,93	8,14	617,07
Padasjoki	524,72	206,58	731,30
Parikkala	593,42	167,54	760,96
Pernä / Pernaja	418,35	7,04	425,39
Pohja / Pojo	225,78	21,63	247,41
Pornainen / Borgnäs	146,63	3,42	150,05
Porvoo / Borgå	654,41	9,30	663,71
Pukkila	144,83	1,13	145,96
Pyhtää / Pyttis	288,35	8,92	297,27
Rautjärvi	354,20	47,93	402,13
Renko	278,48	11,81	290,29
Riihimäki	120,83	4,55	125,38
Ruokolahti	928,06	259,50	1 187,56
Ruotsinpyhtää / Strömfors	261,85	31,11	292,96
Sammatti	72,68	12,50	85,18
Savitaipale	539,15	151,63	690,78
Sibbo / Sipoo	364,10	2,65	366,75
Siuntio / Sjundeå	241,55	6,63	248,18
Suomenniemi	285,18	77,61	362,79
Sysmä	666,20	270,37	936,57
Taipalsaari	345,51	415,57	761,08
Tammela	641,62	73,85	715,47
Tuulos	158,10	13,14	171,24
Tuusula / Tusby	219,69	5,74	225,43
Valkeala	860,93	143,47	1 004,40
Vantaa / Vanda	240,84	1,90	242,74
Vihti / Vihtis	521,97	44,91	566,88
Virolahti / Vederlax	371,22	4,13	375,35
Ylämaa	380,64	28,67	409,31
Ypäjä	182,54	0,51	183,05

Evijärvi	354,72	36,24	390,96
Halikko	356,79	0,52	357,31
Halsua	415,05	15,21	430,26
Hankasalmi	572,44	115,17	687,61
Harjavalta	124,41	4,02	128,43
Himanka	253,91	1,63	255,54
Honkajoki	331,73	1,67	333,40
Houtskär / Houtskari	120,53	0,65	121,18
Huittinen / Vittis	390,24	5,12	395,36

Lääni/Län Kunta/Kommun	Maata/ Land (km ²)	Vettä/ Vatten (km ²)	Yhteensä/ Summa (km ²)
Hämeenkyrö / Tavastkyro	464,78	40,67	505,45
Ikaalinen / Ikalis	752,19	91,51	843,70
Ilmajoki	577,21	2,89	580,10
Iniö	63,69	0,17	63,86
Isojoki / Storå	642,65	4,81	647,46
Isokyrö / Storkyro	354,71	2,92	357,63
Jakobstad / Pietarsaari	88,43	3,91	92,34
Jalasjärvi	821,56	8,42	829,98
Joutsa	491,33	165,12	656,45
Jurva	444,07	3,11	447,18
Juupajoki	258,98	15,81	274,79
Jyväskylä	105,92	31,77	137,69
Jyväskylän mlk	449,29	85,05	534,34
Jämijärvi	214,31	9,96	224,27
Jämsä	1 003,98	182,25	1 186,23
Jämsänkoski	400,65	48,02	448,67
Kaarina / S:t Karins	59,70	0,89	60,59
Kangasala	492,56	158,71	651,27
Kankaanpää	689,82	15,22	705,04
Kannonkoski	448,71	102,22	550,93
Kannus	460,08	2,39	462,47
Karjajoki / Bötom	186,05	0,53	186,58
Karstula	889,76	73,69	963,45
Karvia	503,32	16,50	519,82
Kaskinen- Kaskö	10,08	0,15	10,23
Kauhajoki	1 299,78	15,68	1 315,46
Kauhava	483,81	2,32	486,13
Kaustinen / Kaustby	353,31	7,89	361,20
Keuruu	1 260,62	170,17	1 430,79
Kihniö	357,55	32,81	390,36
Kiikala	240,12	5,23	245,35
Kiikoinen	137,70	6,62	144,32
Kimmo / Kemiö	317,88	2,29	320,17
Kinnula	460,94	34,89	495,83
Kisko	253,15	30,98	284,13
Kiukainen	149,66	0,22	149,88
Kivijärvi	485,23	114,60	599,83
Kodisjärvi	40,76	2,08	42,84
Kokemäki / Kumo	481,07	50,19	531,26
Kokkola / Karleby	327,52	4,92	332,44
Konnevesi	514,71	166,66	681,37
Korpilahti	617,18	177,44	794,62
Korpo / Korppoo	168,85	1,26	170,11
Korsholm / Mustasaari	828,65	18,05	846,70
Korsnäs	230,20	4,14	234,34
Kortesjärvi	327,82	8,29	336,11
Koski TL	191,75	0,75	192,50
Kristinestad / Kristiinankau-punki	678,27	9,37	687,64
Kronoby / Kruunupy	713,84	38,64	752,48
Kuhmalampi	168,79	51,85	220,64
Kuhmoinen	661,86	275,26	937,12
Kuortane	462,23	22,54	484,77
Kurikka	463,05	2,01	465,06
Kuru	716,95	103,53	820,48
Kustavi / Gustavs	163,11	1,56	164,67
Kuusjoki	122,46	0,11	122,57
Kylmäkoski	190,92	8,61	199,53
Kyyjärvi	449,65	20,42	470,07

Lääni/Län Kunta/Kommun	Maata/ Land (km ²)	Vettä/ Vatten (km ²)	Yhteensä/ Summa (km ²)
Kälviä / Kelviä	666,99	14,68	681,67
Köyliö / Kijulo	246,25	13,11	259,36
Laihia / Laihela	507,34	2,06	509,40
Laitila	531,39	14,34	545,73
Lappajärvi	421,35	102,45	523,80
Lappi	206,03	7,24	213,27
Lapua	737,31	13,61	750,92
Larsmo / Luoto	137,75	32,59	170,34
Laukaa	652,14	173,31	825,45
Lavia	319,27	38,97	358,24
Lehtimäki	272,21	18,88	291,09
Leivonmäki	380,80	29,17	409,97
Lempäälä	271,65	35,85	307,50
Lemu / Lemo	47,14	0,11	47,25
Lestijärvi	481,62	77,50	559,12
Lieto / Lundo	199,19	1,27	200,46
Lohtaja / Lochteå	286,35	3,33	289,68
Loimaa	480,04	1,82	481,86
Luhanka	215,03	98,31	313,34
Luopioinen	317,50	74,33	391,83
Luvia	165,50	2,29	167,79
Längelmäki	425,15	71,74	496,89
Malax / Maalahti	510,63	3,96	514,59
Marttila	195,14	0,50	195,64
Masku	92,99	0,12	93,11
Maxmo / Maksamaa	146,26	1,80	148,06
Mellilä	110,52	0,10	110,62
Merikarvia / Sastmola	440,28	4,12	444,40
Merimasku	50,41	0,71	51,12
Mietoinen	63,78	0,29	64,07
Mouhijärvi	254,17	14,48	268,65
Multia	734,49	30,85	765,34
Muurame	147,05	46,72	193,77
Muurila	80,16	3,00	83,16
Mynämäki / Virmo	455,73	1,78	457,51
Mänttä	64,23	21,61	85,84
Naantali / Nädendal	51,08	0,27	51,35
Nagu / Nauvo	243,85	3,66	247,51
Nakkila	183,09	1,76	184,85
Nokia	289,09	58,71	347,80
Noormarkku / Norrmark	316,95	15,83	332,78
Nousiainen / Nousis	198,06	0,31	198,37
Nurmo	347,36	14,54	361,90
Nykarleby / Uusikaarlepyy	723,09	4,56	727,65
Närpes / Närpiö	970,15	7,55	977,70
Oravais / Oravainen	202,49	4,53	207,02
Oripää	117,57	0,03	117,60
Orivesi	544,69	107,44	652,13
Paimio / Pemar	239,32	0,83	240,15
Pargas / Parainen	271,60	1,19	272,79
Parkano	855,17	55,00	910,17
Pedersöre / Pedersören kunta	790,16	33,14	823,30
Perho	751,43	24,87	776,30
Perniö / Bjärnä	397,88	9,91	407,79
Pertteli	154,15	1,93	156,08
Petäjävesi	457,96	37,59	495,55
Pihtipudas	1 076,77	171,11	1 247,88
Piikkiö / Pikis	90,28	0,07	90,35

Lääni/Län Kunta/Kommun	Maata/ Land (km ²)	Vettä/ Vatten (km ²)	Yhteensä/ Summa (km ²)
Pirkkala / Birkala	81,49	22,37	103,86
Pomarkku / Pärnäs	299,35	32,19	331,54
Pori / Björneborg	503,17	8,71	511,88
Punkalaidun	361,67	2,96	364,63
Pyhäranta	142,22	5,03	147,25
Pyökkämäki	368,03	24,58	392,61
Pälkäne	239,25	107,34	346,59
Pöytyä	408,74	0,40	409,14
Raisio / Reso	48,89	0,56	49,45
Rauma / Raumo	247,08	3,18	250,26
Ruovesi	780,01	170,62	950,63
Rusko	50,26	0,16	50,42
Rymättylä / Rimito	146,45	3,66	150,11
Saarijärvi	887,40	142,97	1 030,37
Salo	143,39	0,43	143,82
Sauvo / Sagu	251,52	1,13	252,65
Seinäjohti	602,95	19,84	622,79
Siikainen	460,40	30,58	490,98
Soini	552,67	20,01	572,68
Somero	669,02	28,70	697,72
Sumainen	230,59	77,34	307,93
Suodenniemi	207,63	13,20	220,83
Suolahti	57,87	9,59	67,46
Suomusjärvi	160,15	16,38	176,53
Säkylä	159,41	109,20	268,61
Särkisalo / Finby	81,79	1,06	82,85
Taivassalo / Tövsala	137,42	0,75	138,17
Tampere / Tammerfors	522,69	167,89	690,58
Tarvasjoki	102,16	0,35	102,51
Teuva / Östermark	554,60	1,34	555,94
Toholampi	619,96	6,54	626,50
Toijala	50,88	7,72	58,60
Toivakka	363,50	50,44	413,94

Itä-Suomen / Östra Finlands	48 727,44	11 992,36	60 719,80
Eno	938,95	149,30	1 088,25
Enonkoski	322,53	128,95	451,48
Haukivuori	397,04	108,07	505,11
Heinävesi	1 046,86	271,57	1 318,43
Hirvensalmi	471,71	273,45	745,16
Iisalmi / Idensalmi	763,38	109,27	872,65
Ilomantsi / Ilomants	2 770,90	401,96	3 172,86
Joensuu	1 173,75	138,75	1 312,50
Joroinen / Jorois	576,72	134,85	711,57
Juankoski / Strömsdal	467,37	118,74	586,11
Juuka / Juga	1 503,53	342,79	1 846,32
Juva	1 168,55	177,45	1 346,00
Kaavi	676,36	113,51	789,87
Kangasniemi	1 069,60	256,94	1 326,54
Karttula	468,21	121,00	589,21
Keitele	481,88	95,97	577,85
Kerimäki	594,41	281,14	875,55
Kesälahti	387,25	195,42	582,67
Kitee / Kides	864,88	276,87	1 141,75
Kiuruvesi	1 331,04	91,93	1 422,97
Kontiolahti	781,92	247,92	1 029,84
Kuopio	1 127,44	602,53	1 729,97

Lääni/Län Kunta/Kommun	Maata/ Land (km ²)	Vettä/ Vatten (km ²)	Yhteensä/ Summa (km ²)
Turku / Åbo	243,36	2,38	245,74
Töysä	298,30	11,52	309,82
Ullava	162,64	14,35	176,99
Ulvila / Ulvsby	401,67	20,68	422,35
Urijala	475,07	28,95	504,02
Uurainen	349,50	23,16	372,66
Uusikaupunki / Nystad	492,93	47,72	540,65
Vaasa / Vasa	183,04	2,92	185,96
Vahto	77,08	0,02	77,10
Valkeakoski	272,96	98,76	371,72
Vammala	598,72	57,53	656,25
Vampula	142,43	1,29	143,72
Vehmaa	187,84	3,33	191,17
Velkua	31,08	0,13	31,21
Vesilahti	301,78	52,17	353,95
Veteli / Vetil	505,54	15,03	520,57
Viiala	50,90	5,88	56,78
Viitasaari	1 249,43	339,32	1 588,75
Viljakkala	200,09	24,61	224,70
Vilppula	471,27	99,90	571,17
Vimpeli / Vindala	288,29	39,11	327,40
Virrat / Virtdois	1 162,72	136,33	1 299,05
Vähäkylä / Lillkyrä	175,78	2,11	177,89
Västanafjärd	95,93	0,69	96,62
Vörå / Vöyri	424,94	2,38	427,32
Ylihärmä	151,47	0,35	151,82
Ylistaro	481,35	2,73	484,08
Yläne	342,77	21,99	364,76
Ylöjärvi	198,29	77,02	275,31
Äetsä	233,63	7,77	241,40
Ähtäri / Etsari	805,60	103,33	908,93
Äänekoski	599,32	163,68	763,00

Lapinlahti	613,57	98,30	711,87
Leppävirta	1 139,23	380,21	1 519,44
Lieksa	3 424,78	642,94	4 067,72
Liperi	739,76	421,12	1 160,88
Maaninka	467,57	107,79	575,36
Mikkeli / S:t Michels	1 319,01	303,61	1 622,62
Mäntyharju	982,46	228,03	1 210,49
Nilsjä	709,44	138,25	847,69
Nurmes	1 605,37	249,77	1 855,14
Outokumpu	445,06	139,31	584,37
Pertunmaa	376,57	78,00	454,57
Pieksämäki	36,00	10,49	46,49
Pieksämäki	1 538,77	249,40	1 788,17
Pielavesi	1 149,76	256,53	1 406,29
Polvijärvi	801,36	156,68	958,04
Punkaharju	498,27	250,28	748,55
Puumala	805,30	432,62	1 237,92
Pyhäselkä	280,20	71,38	351,58
Rantasalmi	562,53	363,12	925,65
Rautalampi	548,55	213,42	761,97
Rautavaara	1 155,11	80,00	1 235,11
Ristiina / Kristina	573,64	168,47	742,11

Lääni/Län Kunta/Kommun	Maata/ Land (km ²)	Vettä/ Vatten (km ²)	Yhteensä/ Summa (km ²)
Rääkkylä	425,95	273,81	699,76
Savonlinna / Nyslott	822,26	551,74	1 374,00
Savonranta	386,04	182,55	568,59
Siiinjärvi	402,67	103,37	506,04
Sonkajärvi	1 472,66	104,11	1 576,77
Sulkava	588,73	180,56	769,29
Suonenjoki	719,57	142,64	862,21
Tervo	347,36	146,31	493,67

Oulun / Uleåborgs	56 857,17	4 714,76	61 571,93
Alavieska	251,39	1,62	253,01
Haapajärvi	781,53	8,18	789,71
Haapavesi	1 047,65	38,14	1 085,79
Hailuoto	195,18	2,64	197,82
Haukipudas	436,59	9,63	446,22
Hyrnsalmi	1 423,22	97,58	1 520,80
Ii / Ijo	619,86	15,38	635,24
Kajaani / Kajana	1 157,09	212,04	1 369,13
Kalajoki	665,03	5,62	670,65
Kempele	110,02	0,12	110,14
Kestilä	601,13	5,58	606,71
Kiiminki / Kiminge	326,81	12,19	339,00
Kuhmo	4 820,93	636,65	5 457,58
Kuivaniemi	929,41	30,70	960,11
Kuusamo	5 003,50	801,04	5 804,54
Kärsämäki	697,45	3,67	701,12
Liminka / Limingo	638,81	4,78	643,59
Lumijoki	208,34	0,21	208,55
Merijärvi	229,74	2,12	231,86
Muhos	783,83	12,86	796,69
Nivala	529,55	7,25	536,80
Oulainen	587,74	9,86	597,60
Oulu / Uleåborg	373,10	11,89	384,99
Oulunsalo	80,78	0,87	81,65
Paltamo	923,41	215,57	1 138,98

Lapin / Lapplands	93 003,70	5 943,67	98 947,37
Enontekiö / Enontekis	8 050,21	413,38	8 463,59
Inari / Enare	15 172,81	2 148,51	17 321,32
Kemi	90,71	1,25	91,96
Kemijärvi	3 502,14	427,56	3 929,70
Keminmaa	626,68	17,37	644,05
Kittilä	8 106,83	153,85	8 260,68
Kolari	2 562,69	55,57	2 618,26
Muonio	1 848,87	121,85	1 970,72
Pelkosenniemi	1 844,26	36,12	1 880,38
Pello	1 742,77	122,87	1 865,64
Posio	3 050,99	490,46	3 541,45

Ahvenanmaan / Ålunds	1 526,50	25,43	1 551,93
Brändö	102,88	0,20	103,08
Eckerö	111,19	1,70	112,89
Finström	121,38	6,61	127,99
Föglö	131,48	0,23	131,71
Geta	84,41	2,80	87,21
Hammarland	133,22	1,99	135,21
Jomala	141,99	1,02	143,01
Kumlinge	96,28	0,31	96,59

Lääni/Län Kunta/Kommun	Maata/ Land (km ²)	Vettä/ Vatten (km ²)	Yhteensä/ Summa (km ²)
Tohmajärvi	837,18	57,93	895,11
Tuusniemi	544,62	155,34	699,96
Valtimo	801,24	37,04	838,28
Varkaus	385,66	139,27	524,93
Varpaisjärvi	484,39	48,66	533,05
Vesanto	422,93	146,90	569,83
Vieremä	929,59	44,03	973,62

Piippola	455,15	9,87	465,02
Pudasjärvi	5 646,25	219,54	5 865,79
Pulkkila	381,00	30,69	411,69
Puolanka	2 467,23	132,56	2 599,79
Pyhäjoki	540,31	5,83	546,14
Pyhäjärvi	1 312,08	147,51	1 459,59
Pyhäntä	810,62	36,67	847,29
Raah / Brahestad	527,31	8,34	535,65
Rantsila	730,39	15,93	746,32
Reisjärvi	476,81	25,52	502,33
Ristijärvi	838,41	59,38	897,79
Ruukki	773,55	6,34	779,89
Sievi	788,05	12,44	800,49
Siikajoki	276,97	3,61	280,58
Sotkamo	2 649,69	300,46	2 950,15
Suomussalmi	5 275,24	581,66	5 856,90
Taivalkoski	2 456,62	200,88	2 657,50
Tyrnävä	485,55	3,84	489,39
Utajärvi	1 672,56	63,67	1 736,23
Vaala	1 319,54	446,03	1 765,57
Vihanti	481,08	4,13	485,21
Vuolijoki	692,15	203,05	895,20
Yli-Ii	769,61	25,78	795,39
Ylikiminki	1 040,70	20,37	1 061,07
Ylivieska	568,21	4,47	572,68

Ranua	3 463,53	230,92	3 694,45
Rovaniemen mlk / Rovaniemi lk	7 506,45	409,06	7 915,51
Rovaniemi	94,28	6,63	100,91
Salla	5 743,15	134,85	5 878,00
Savukoski	6 421,38	49,27	6 470,65
Simo	1 464,99	18,51	1 483,50
Sodankylä	11 773,00	643,81	12 416,81
Tervola	1 563,66	31,36	1 595,02
Tornio / Torneå	1 183,24	43,85	1 227,09
Utsjoki	5 167,57	202,93	5 370,50
Ylitornio / Övertorneå	2 023,49	183,69	2 207,18

Kökar	57,47	0,33	57,80
Lemland	111,57	0,74	112,31
Lumparland	35,69	0,03	35,72
Mariehamn / Maarianhamina	11,60	0,00	11,60
Saltvik	150,74	4,68	155,42
Sottunga	26,77	0,01	26,78
Sund	108,50	4,20	112,70
Vårdö	101,33	0,58	101,91

KIINTEISTÖREKISTERIKARTTA FASTIGHETSREGISTERKARTA

Tilanne 31.12.2004
Situation 31.12.2004

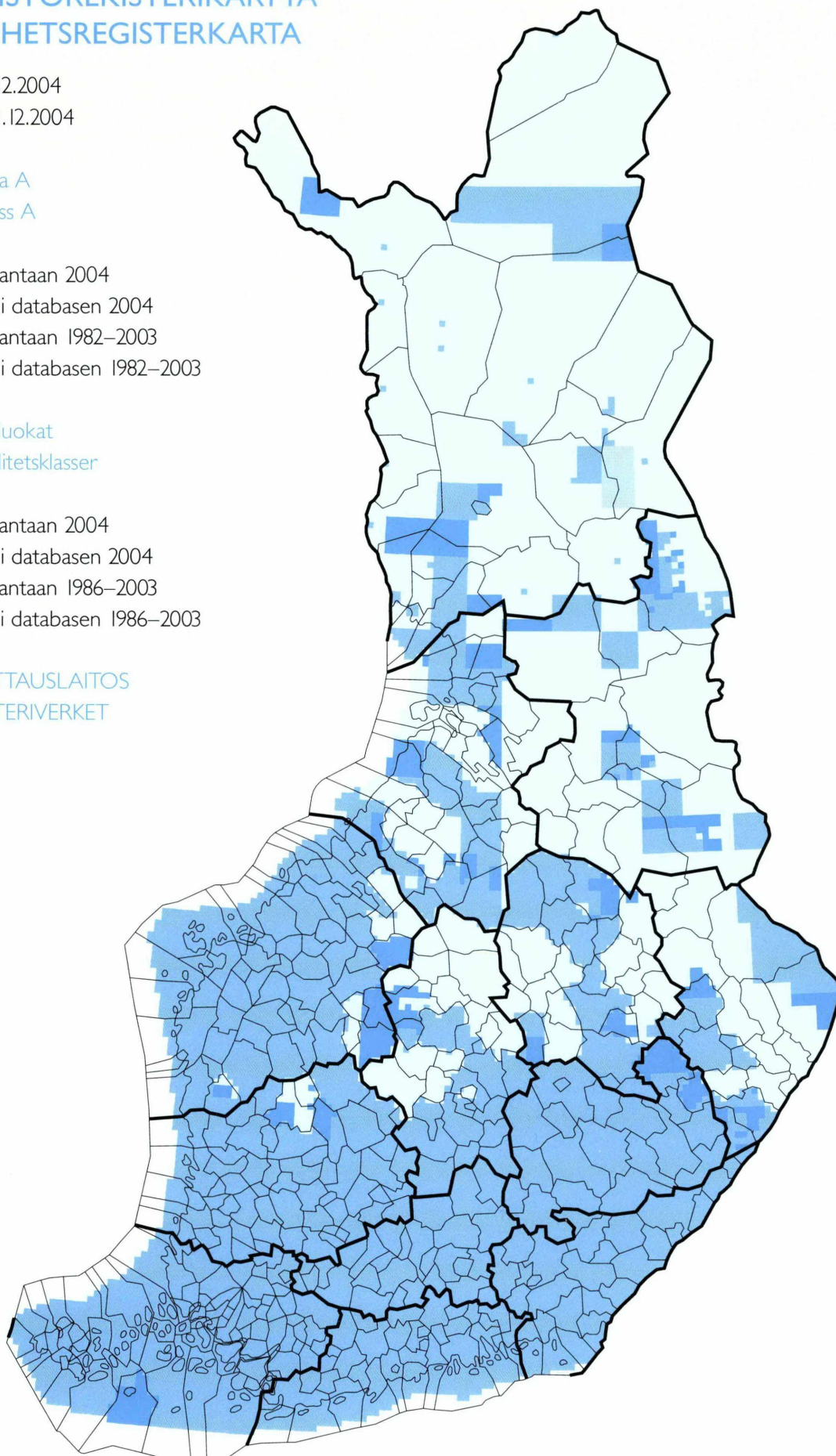
Laatuluokka A
Kvalitetsklass A

- Viety kantaan 2004
Införts i databasen 2004
- Viety kantaan 1982–2003
Införts i databasen 1982–2003

Muut laatuluokat
Övriga kvalitetsklasser

- Viety kantaan 2004
Införts i databasen 2004
- Viety kantaan 1986–2003
Införts i databasen 1986–2003

MAANMITTAUSLAITOS
LANTMÄTERIVERKET
31.12.2004



MAASTOTIETOKANTA TERRÄNGDATABASEN

Tilanne 31.12.2004
Situation 31.12.2004

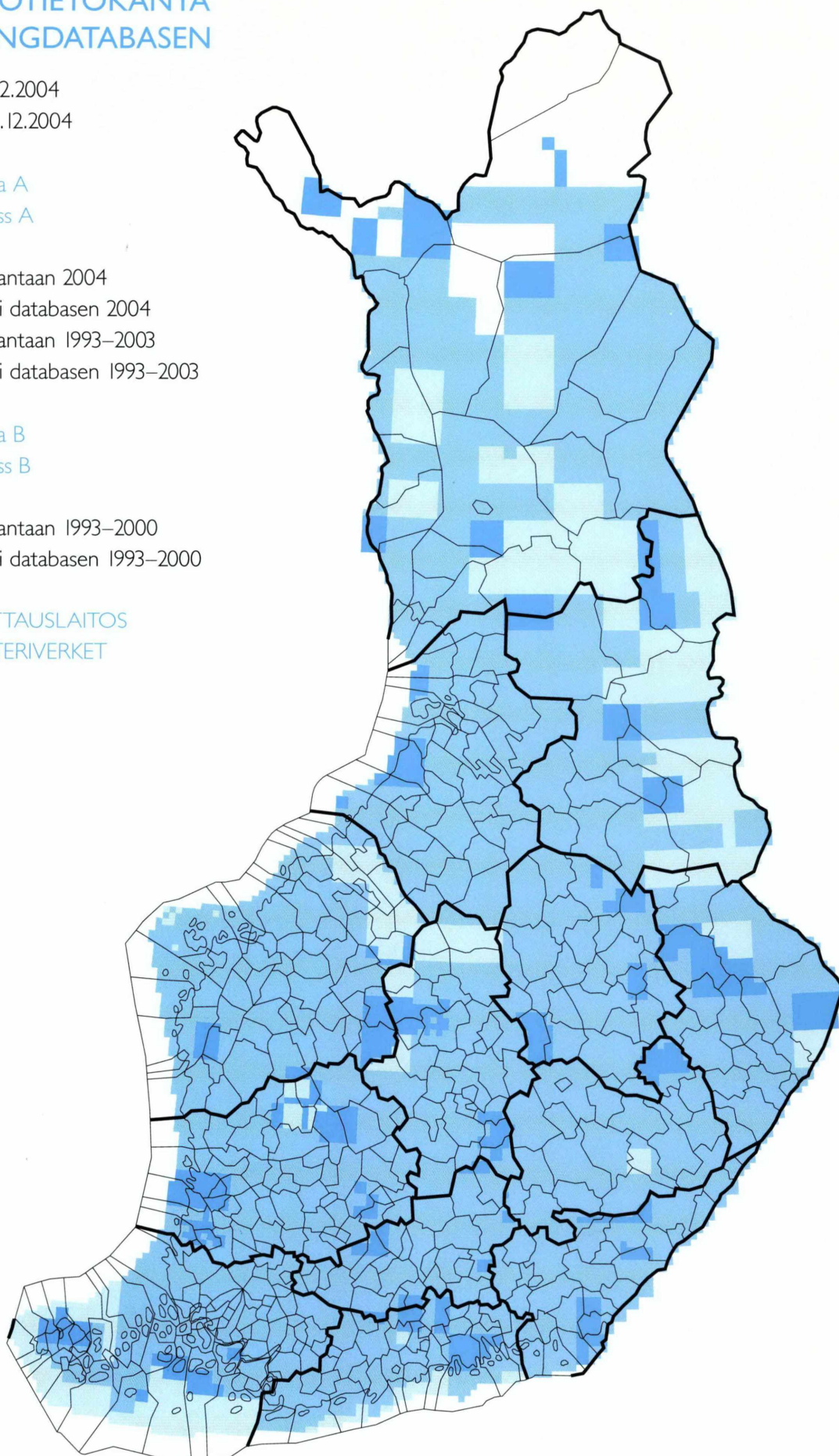
Laatuluokka A
Kvalitetsklass A

- Viety kantaan 2004
Införts i databasen 2004
- Viety kantaan 1993–2003
Införts i databasen 1993–2003

Laatuluokka B
Kvalitetsklass B

- Viety kantaan 1993–2000
Införts i databasen 1993–2000

MAANMITTAUSLAITOS
LANTMÄTERIVERKET
31.12.2004



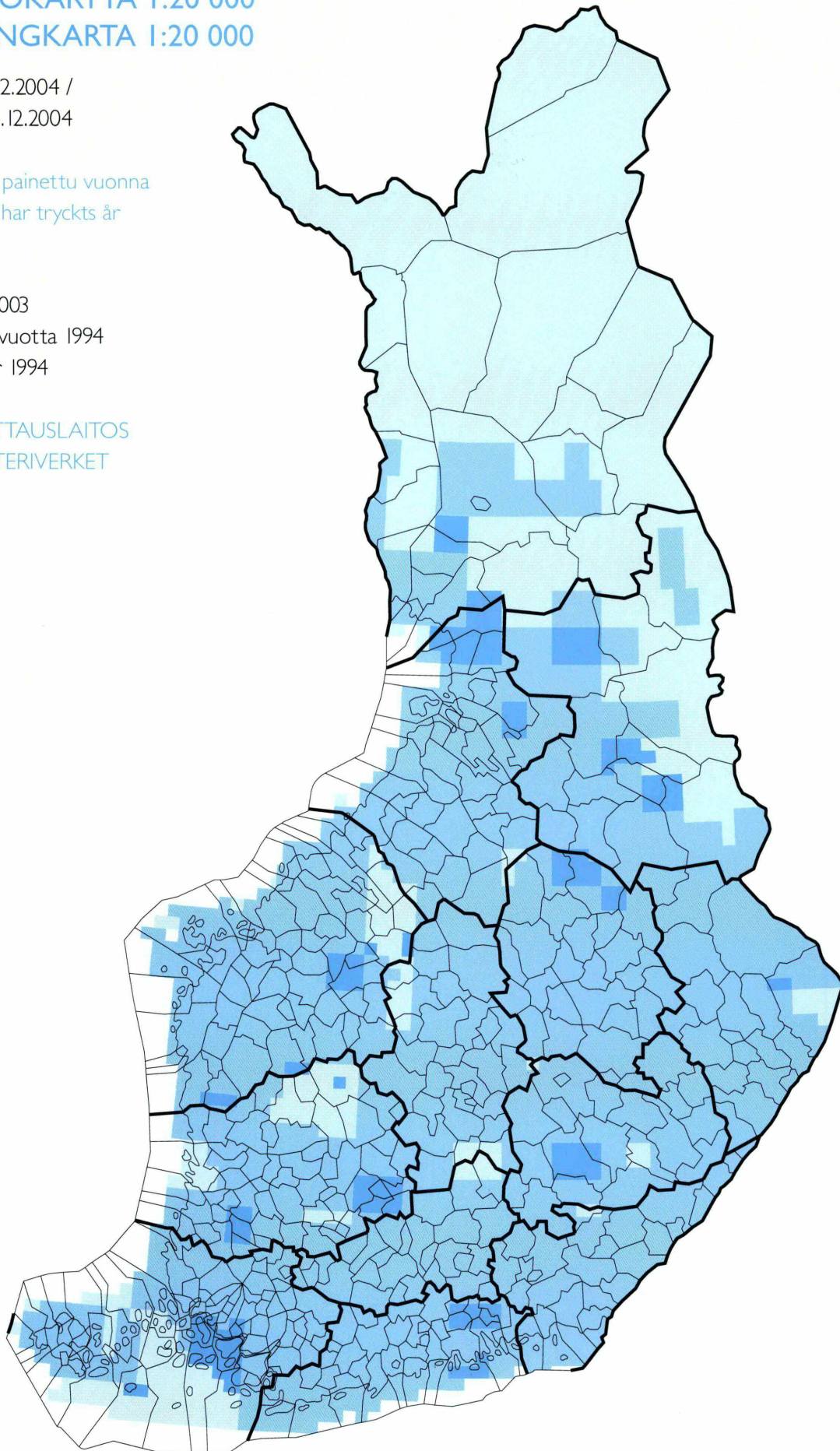
MAASTOKARTTA 1:20 000
TERRÄNGKARTA 1:20 000

Tilanne 31.12.2004 /
Situation 31.12.2004

Karttalehti painettu vuonna
Kartbladet har tryckts år

- 2004
- 1994–2003
- Ennen vuotta 1994
Före år 1994

MAANMITTAUSLAITOS
LANTMÄTERIVERKET
31.12.2004



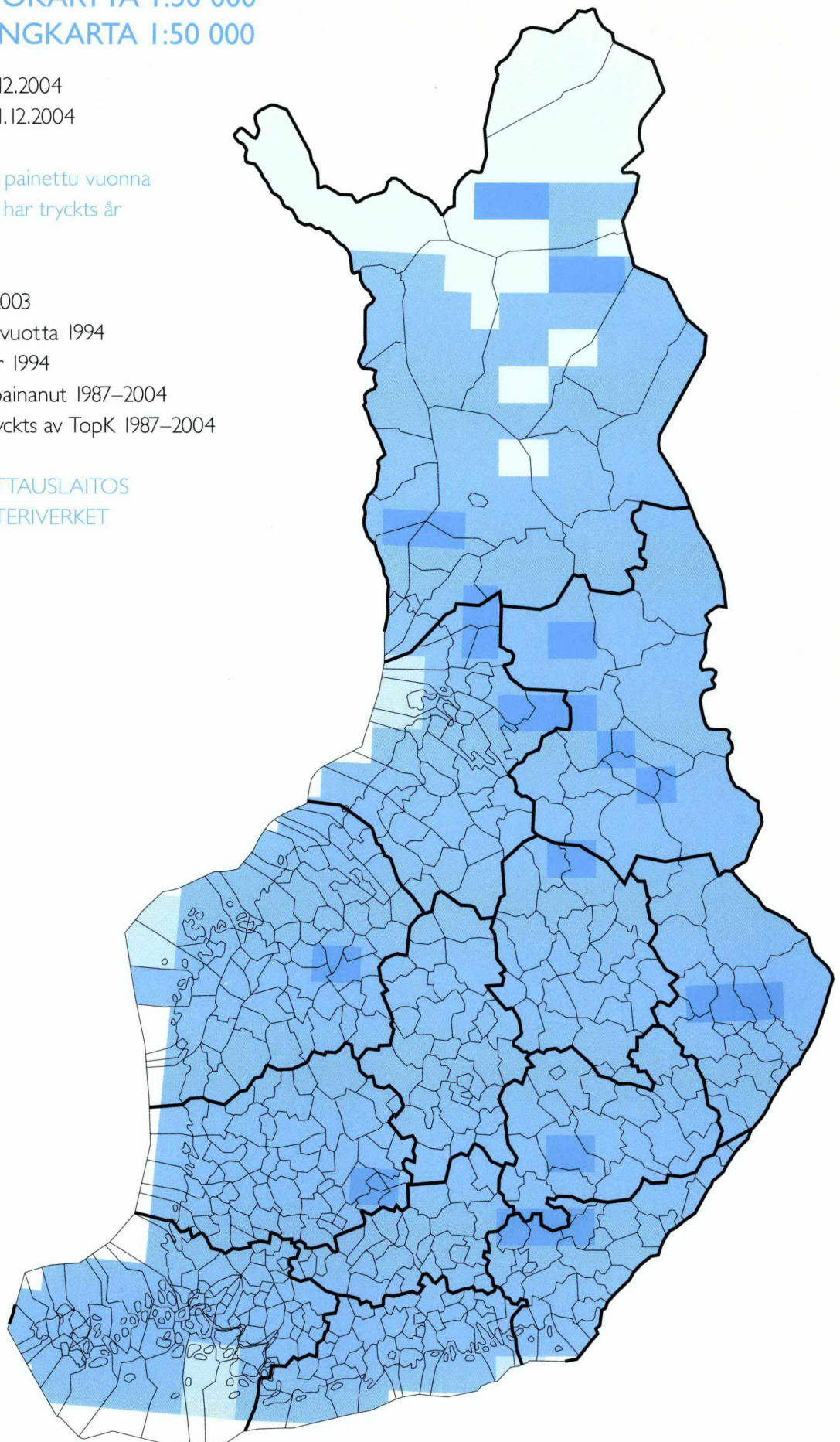
MAASTOKARTTA 1:50 000
TERRÄNGKARTA 1:50 000

Tilanne 31.12.2004
Situation 31.12.2004

Karttalehti painettu vuonna
Kartbladet har tryckts år

- 2004
- 1994–2003
- Ennen vuotta 1994
Före år 1994
- TopK painanut 1987–2004
Har tryckts av TopK 1987–2004

MAANMITTAUSLAITOS
LANTMÄTERIVERKET
31.12.2004





MAANMITTAUSLAITOS
LANTMÄTERIVERKET