

F1 2.2



Maanmittauslaitos
Lantmäteriverket

MAANMITTAUS LANTMÄTERI 1995





Maanmittauslaitos
Lantmäteriverket

SVT

Ympäristö 1996:3
Miljö

MAANMITTAUS LANTMÄTERI 1995

Maanmittauslaitoksen vuositilastoja
Lantmäteriverkets årsstatistiker



JOHDANTO

Maanmittauslaitos on maankäytön, karttojen ja paikkatiedon asiantuntija. Se tuottaa ja kehittää ajantasaisia karttatuotteita, tekee maanmittaustoimituksia sekä ylläpitää valtakunnallista kiinteistörekisterijärjestelmää. Maanmittauslaitoksessa on kaikkiaan 2076 tuloksetekijää 43 paikkakunnalla. Maanmittauslaitoksen keskushallinto on Helsingissä, Pasilan virastokeskuksessa. Siellä on myös seitsemän valtakunnallista tuotanto- ja palveluyksikköä.

Tämä vuoden 1995 tilasto julkaistaan maanmittauslaitoksen vuosikertomuksen 1995 liitteenä, sen tilasto-osana.

INLEDNING

Lantmäteriverket är expert på markanvändning, kartor och geografisk information. Det framställer och utvecklar tidsenliga kartprodukter, utför lantmäteriförrättningar samt upprätthåller det riksomfattande fastighetsregistersystemet. Lantmäteriverket har sammanlagt 2076 anställda på 43 orter. Lantmäteriverkets centralförvaltning ligger i Helsingfors, i Böle förvaltningscentrum, där även de sju riksomfattande produktions- och serviceenheterna har placerats.

Lantmäteriverkets årsstatistik 1995 utgör bilaga till Lantmäteriverkets årsberättelse 1995.

Maaliskuu
Mars 1996

Päijohntaja
Generaldirektör JARMO RATIA

Suunnittelija
Planerare Seppo Kaitila

Sisällysluettelo - Innehåll

Sivu - Sida

MAANMITTAUSLAITOKSEN HENKILÖSTÖ - LANTMÄTERIVERKETS PERSONAL	5
HENKILÖSTÖN LUKUMÄÄRÄ 1.1.1996 ANTAL ANSTÄLLDA 1.1.1996	5
KIINTEISTÖTEHTÄVÄT - FASTIGHETSUPPGIFTER	6
VUONNA 1995 VIREILLE TULLEET MAANMITTAUSTOIMITUKSET ANHÄNGIGGJORDA LANTMÄTERIFÖRRÄTTNINGAR 1995	6
VUONNA 1995 LOPPUUNSAATETUT MAANMITTAUSTOIMITUKSET SLUTFÖRDA LANTMÄTERIFÖRRÄTTNINGAR 1995	7
MAANMITTAUSMAKSUN MUODOSTUMINEN TAVANOMAISESSA LOHKOMISESSA FÖRDELNING AV LANTMÄTERIAVGIFT I SEDVANLIGA STYCKNINGAR	7
VUODELTA 1995 VUODELLE 1996 SIIRTYNEET MAANMITTAUSTOIMITUKSET FRÅN ÅR 1995 TILL ÅR 1996 ÖVERFÖRDA LANTMÄTERIFÖRRÄTTNINGAR	8
MAANMITTAUSTOIMITUSTEN KESKIMÄÄRÄISET KESTOAJAT GENOMSNIITTLIGA FÖRRÄTTNINGSTIDER	9
LOHKOMIS- JA HALKOMISTOIMITUKSISSA MUODOSTETUT TILAT V. 1970-1995 LÄGENHETER SOM BILDATS VID STYCKNINGS- OCH KLYVNINGSFÖRRÄTTNINGAR 1970-1995	9
TILOJEN LUKUMÄÄRÄ 1.1.1996 ANTALET LÄGENHETER 1.1.1996	10
YLEISTIETOIMITUKSET ALLMÄNNA VÄGFÖRRÄTTNINGAR	11
LUNASTUSLAIN MUKAISET TOIMITUKSET FÖRRÄTTNINGAR ENLIGT INLÖSNINGSLAGEN	12
KIINTEISTÖKAUPAT KOHTEEN KÄYTTÖTARKOITUKSEN MUKAAN FASTIGHETSKÖP EFTER KÖOBJEKTETS ANVÄNDNINGSSÄNDAMÅL	12
MAANMITTAUSLAITOKSEN ULKOPUOLISET TOIMITUKSET FÖRRÄTTNINGAR SOM UTFÖRS AV ANDRA ÄN LANTMÄTERIVERKET	13
KUNTIEN KIINTEISTÖTOIMITUKSET FASTIGHETSFÖRRÄTTNINGAR I KOMMUNER	13
KARTASTOTEHTÄVÄT - KARTVERKSUPPGIFTER	14
GEODEETTISET TYÖT GEODETISKA ARBETEN	14
ILMAKUVAPALVELUT FOTOGRAMMETRISKA TJÄNSTER	14
MAASTOKARTAT 1:20000 JA 1:50000 TERRÄNGKARTORNA 1:20000 OCH 1:50000	15
SUOMEN PINTA-ALA KUNNITTAIN 1.1.1996 - FINLADS AREAL KOMMUNVIS 1.1.1996	16
Liitteet	
NUMEERISEN KIINTEISTÖRAJAKARTAN KÄYTTÖÖNOTTOTILANNE 31.12.1995	20
POHJAKARTTA 1:5000 - BASKARTA 1:5000	21
MAASTOTIETOKANTA - TERRÄNGDATABASEN	22
TOPOGRAFINEN KARTTA 1:50000 - TOPOGRAFISK KARTA 1:50000	23

MAANMITTAUSLAITOKSEN HENKILÖSTÖ - LANTMÄTERIVERKETS PERSONAL

HENKILÖSTÖN LUKUMÄÄRÄ 1.1.1996

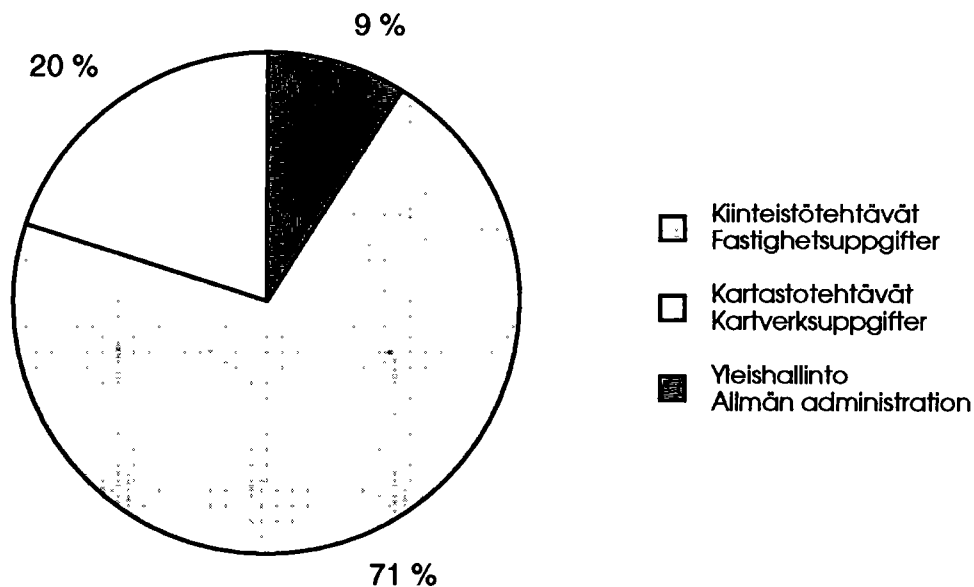
ANTALET ANSTÄLLDA 1.1.1996

Henkilöstön lukumäärä organisaatio- ja koulutustasoinnain

Antal anställda enligt organisations- och utbildningsnivån

	Korkea-aste tutkijakoulutus Högskolestadium forskarutbildning	Korkea-aste Högskolestadium	Ammatillinen opisto/ korkea-aste Yrkesexamen på högre nivå	Toisen asteen am- matillinen koulutus Yrkesexamen på andra stadiet	Muu Annan	Yhteensä Sammanlagt
Keskushallinto - Centralförvaltningen	4	30	1	4		39
Valtakunnalliset tuotanto- ja palveluyksiköt - De riksomfattande produktions- och serviceenheterna	4	96	43	46	157	346
Maanmittaustoimistot - Lantmäteribyråerna	4	230	506	700	251	1691
Yhteensä - Summa	12	356	550	750	408	2076

Henkilöstön jakauma tulosalueittain
Lantmäteriverkets personal enligt resultatområden

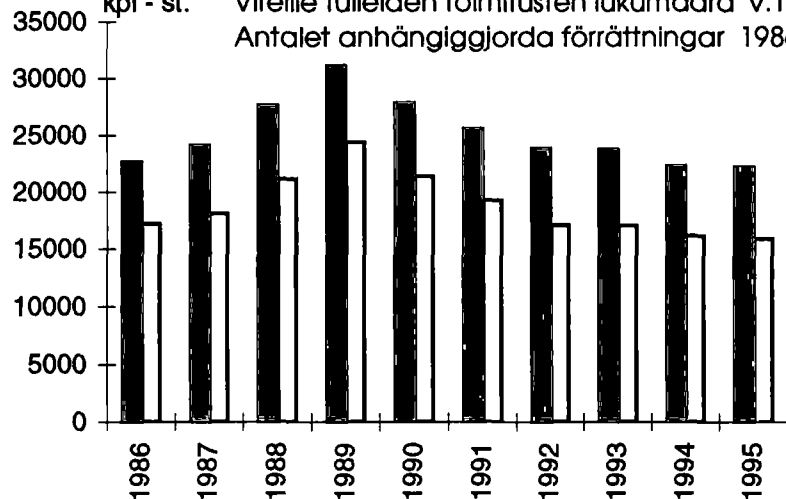


MAANMITTAUSTOIMITUKSET - LANTMÄTERIFÖRRÄTTNINGAR

VUONNA 1995 VIREILLE TULLEET MAANMITTAUSTOIMITUKSET
ANHÄNGIGGJORDA LANTMÄTERIFÖRRÄTTNINGAR 1995

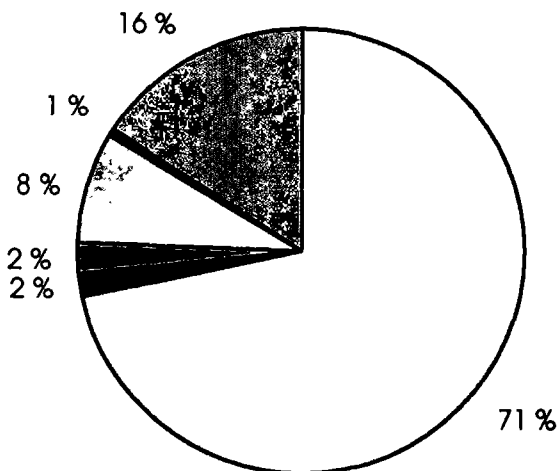
Toimitus - Förrättning	Maanmittaustoimisto - Lantmäteribyrå																																									
	Juudenmaa	Nylands	Varsinais-Suomen	Egentl. Finlands	Satakunnan	Satakunta	Hämeen	Tavastlands	Pirkanmaan	Etelä-Suomen	O. Tavastlands	Kymenlaakson	Kymmenehdalens	Etelä-Karjalan	S. Karelen	Etelä-Savon	S. Savolax	Pohjois-Savon	N. Savolax	Pohjois-Karjalan	N. Karelen	Keski-Suomen	M. Finlands	Etelä-Pohjanmaan	S. Österbottens	Vacsan	Vasa	Keski-Pohjanmaan	M. Österbottens	Kalajokilaakson	Kalajokidalsens	Oulun	Jleedborgs	Kainuun	Kajanlands	Kainis-Suomen	Nordb. Finlands	Lapin	Lapplands	Ahvenanmaan	Alands	Koko maa
Lohkominen - Styckning	1122	1232	705	510	1057	325	459	503	1005	1037	867	1078	1191	695	627	695	620	410	570	969	197	15874																				
Halkominen - Klyvning	11	12	14		20	3	8	10	24	19	26	19	22	8	12	18	23	15	30	54	9	357																				
Yleistietoimitus - Allmän vägförrättning	68	34	38	20	41	8	13	19	33	34	26	18	28	14	14	14	14	12	18	16	6	488																				
Yksitystietoimitus - Enskild vägförrättning	158	112	74	58	129	62	59	71	153	148	140	172	92	25	22	32	40	69	65	95	15	1791																				
Tilussjärjestely - Ågoreglering									5						1		1					7																				
Lunastustoimitus - Inlösningsförrättning	28	6	2		7	2	5	8	13	3	7	10	5	1		1	31	4	18	5		156																				
Rajankäynti - Rågång	66	54	51	34	61	24	37	16	50	46	52	58	67	35	20	39	33	13	36	44	12	848																				
Muu toimitus - Annan förrättning	176	177	83	50	129	51	91	71	184	183	100	167	174	129	96	39	56	82	191	373	45	2647																				
Yhteensä - Summa	1629	1627	967	672	1444	475	672	698	1467	1470	1218	1522	1579	907	792	838	818	605	928	1556	284	22168																				

kpl - st. Vireille tulleiden toimitusten lukumäärä v.1986-1995
Antalet anhängiggjorda förrättningar 1986-1995



Toimitukset yhteensä
 Förrättningar sammanlagt
 Lohkominen
 Styckning

Toimituslajien jakauma
Fördelning av förrättningslag

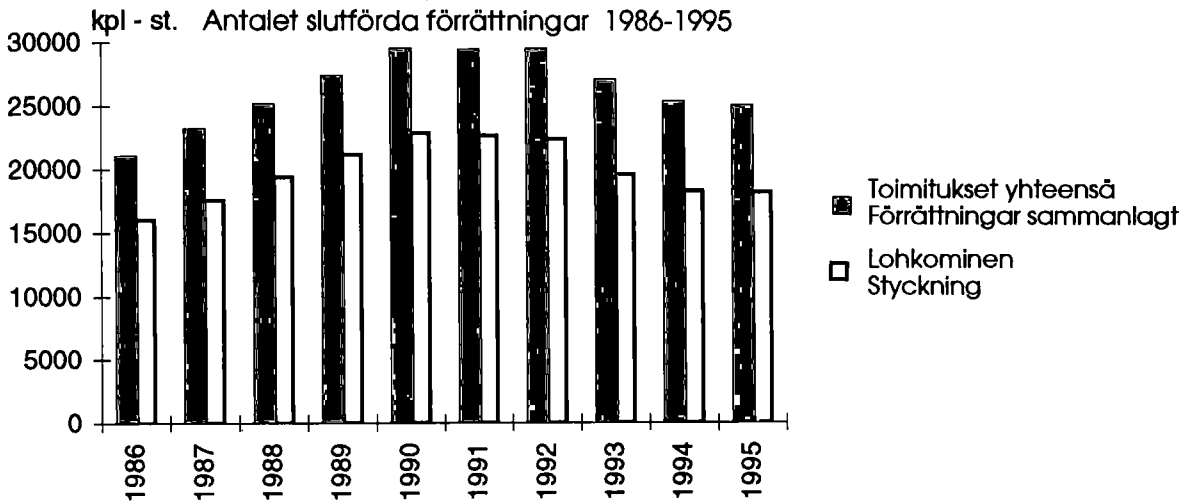


Lohkominen - Styckning
 Halkominen - Klyvning
 Yleistietoim. - Allmän vägförr.
 Yksitystietoim. - Enskild vägförr.
 Lunastustoim. - Inlösningsförr.
 Muu - Annan

VUONNA 1995 LOPPUUNSAATETUT MAANMITTAUSTOIMITUKSET
SLUTFÖRDA LANTMÄTERIFÖRRÄTTNINGAR 1995

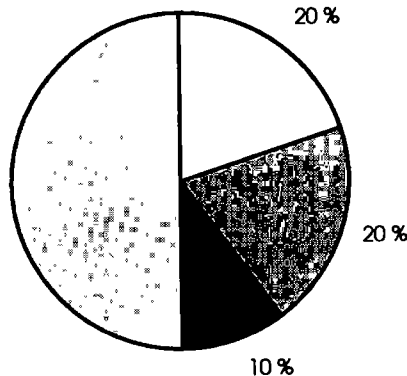
Toimitus - Förrättning	Maanmittaustoimisto - Lantmäteribyrå																																									
	Juudenmaan	Nylands	Varsinais-Suomen	Egentl. Finlands	Satakunta	Hämeen	Tavastlands	Pirkanmaan	Birkalands	Päijät-Hämeen	Ö. Tavastlands	Kymenlaakson	Kymmeneidalsens	Etelä-Karjalan	S. Karelen	Etelä-Savon	S. Savolax	Pohjois-Savon	N. Savolax	Pohjois-Karjalan	N. Karelen	Kesk-Suomen	M. Finlands	Etelä-Pohjanmaan	S. Österbottens	Vaasan	Vasa	Kesk-Pohjanmaan	M. Österbottens	Katjakitaakson	Kalajokitaakson	Oulun	Uleåborgs	Kainuun	Kalundlands	Koillis-Suomen	Nordb. Finlands	Lapin	Lapplands	Arvenanmaan	Ålands	Koko maa
Lohkominen - Styckning	1269	2461	82	1633	145	386	840	305	1236	1048	937	1185	204	2190	157	133	2048	63	402	1267	113	18104																				
Halkominen - Klyvning	8	25	1	23	2	3	14		23	12	20	16	3	35	1	102			36	1	325																					
Yleistietoimitus - Allmän vägförrättning	40	70		61	1	13	36		31	58	22	28	1	71	1	84			27		544																					
Yksityistietoimitus - Enskild vägförrättning	221	244	1	243	6	41	145	1	206	129	161	177	1	125		227			1	131	2060																					
Tilusjärjestely - Ågoreglering							9		8			1									18																					
Lunastustoimitus - Inlösningsförrättning	24	17	1	21			7		2	5	1	14		12		68			12		185																					
Rajankäynti - Rågång	90	143	3	138	3	18	59		53	52	56	45		138		120			74		992																					
Muu toimitus - Övrig förrättning	170	348	9	195	6	38	127	4	226	129	101	180	1	384	1	265			1	340	3	2528																				
Yhteensä - Summa	1822	3308	97	2314	163	500	1237	310	1785	1433	1298	1646	210	2955	160	133	2914	63	404	1887	117	24756																				

Loppuunsaatettujen toimitusten lukumäärä v.1986-1995



MAANMITTAUSMAKSUN MUODOSTUMINEN TAVANOMAISESSA LOHKOMISESSA (luvut ovat likiarvoja)
FÖRDELNING AV LANTMÄTERIAVGIFT I SEDVANLIGA STYCKNINGAR (siffrorna är ungefärliga värden)

- Toim. valmistelu ja arkistotulokimukset
- Förbred. inkl. arkivundersökningar
- Toimituskokoukset
- Förrättningsammansråden
- Maastotyöt
- Terrängarbeten
- Asiakirj. ja karttojen valm.
- Avfatt. av handlingar och kartor

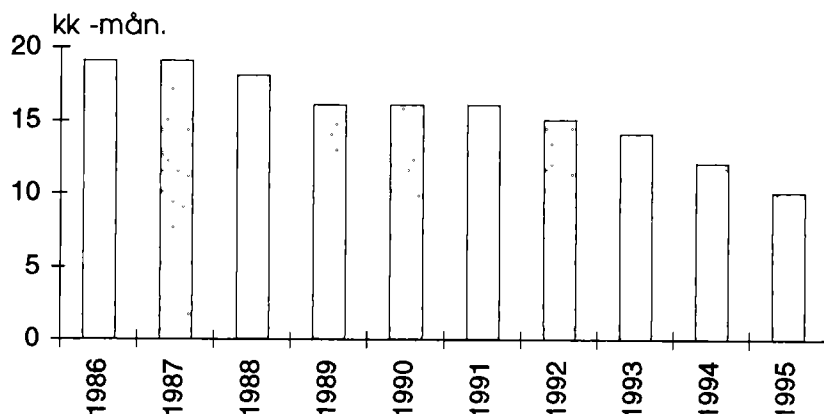


Minimi- ja maksimikustannukset lohkotilaa kohden v.1995
Minimi- och maximikostnader per avstyckad lägenhet år 1995

minimi 2982 mk minimi
maksimi 4478 mk maximi

MAANMITTAUSTOIMITUSTEN KESKIMÄÄRÄISET KESTOAJAT (kuukausina)
GENOMSNIITLIGA FÖRRÄTTNINGSTIDER (antal månader)

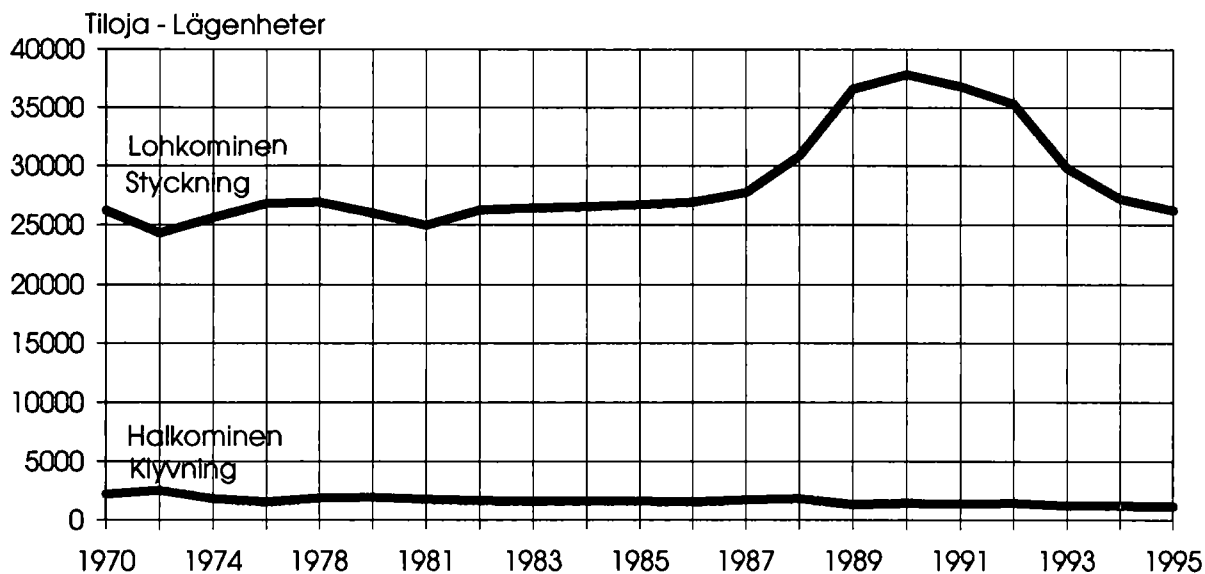
Toimitus - Förrättning	Maanmittaustoimisto - Lantmäteribyrå																					
	Judenmaan - Nylands	Varsinais-Suomen - Egentl. Finlands	Satakunnan - Satakunta	Hämeen - Tavastlands	Pirkanmaan - Birklands	Päijät-Hämeen - O. Tavastlands	Kymenlaakson - Kymmenedalens	Etelä-Karjalan - S. Karelen	Etelä-Savon - S. Savolax	Pohjois-Savon - N. Savolax	Pohjois-Karjalan - N. Karelen	Keski-Suomen - M. Finlands	Etelä-Pohjanmaan - S. Österbottens	Vaaasan - Vasa	Keski-Pohjanmaan - M. Österbottens	Kalajokilaakson - Kalajokilaakson	Oulun - Uleåborgs	Kainuun - Kainuun	Kalanganlands Kallins-Suomen -	Nordö. Finlands Lapin -	Laplandens Ahvenanmaan -	Ålands
Lohkominen - Styckning	9	13	16	13	12	16	8	10	10	6	9	9	8	7	8	12	8	10	11	9	17	10
Halkominen - Klyvning	30	26	51	32	46	70	18	33	28	26	28	26	20	21	39	37	17	23	36	23	42	30
Yleistietoimitus - Allmän vägförrättning	34	36	37	34	44	23	16	16	39	32	32	31	31	19	24	41	22	50	39	36	24	33
Yksityistietoimitus - Enskild vägförrättning	12	14	19	11	16	14	7	10	10	5	9	7	9	15	9	7	10	10	10	10	12	11
Lunastustoimitus - Inlösningsförrättning	11	24	13	12	20	26	9	6	11	18	12	11	25	18		8	16	20	30	6		19
Muu toimitus - Övrig förrättning	11	14	23	14	17	15	16	16	19	10	15	13	12	15	9	16	10	14	10	8	15	13
Keskiarvo - Medeltalet	10	13	17	13	14	17	9	11	12	8	10	10	10	9	9	13	9	13	13	9	17	11



Lohkomisten keskimääräinen kesto aika v.1986-1995

Genomsnittliga förrättningstider i fråga om styckningar 1986-1995

LOHKOMIS- JA HALKOMISTOIMITUKSISSA MUODOSTETUT TILAT V.1970-1995
LÄGENHETER SOM BILDATS VID STYCKNINGS- OCH KLYVNINGSFÖRRÄTTNINGAR 1970-1995



TILOJEN LUKUMÄÄRÄ 1.1.1996
 ANTALET LÄGENHETER 1.1.1996

Tilojen lukumäärätiedot pinta-alan mukaan vuodesta 1924 alkaen. Kaupunkien tonttirekisterijärjestelmään kuuluvat kiinteistöt eivät sisälly lukuihin.

Antalet lägenheter efter areal sedan 1924 exkl. fastigheter som ingår i städernas tomtregistersystem.

Län - Län	Rekisteriyksikön pinta-ala (ha) - Registerenhets areal (ha)													yhteensä summa
	0 1)	alle - under 0,25 ha	0,25 - 1 ha	1 - 2 ha	2 - 5 ha	5 - 10 ha	10 - 20 ha	20 - 50 ha	50 - 100 ha	100 - 300 ha	300 - 500 ha	yll - över 500 ha	tuntem. ej känd	
Uudenmaan - Nylands	6115	73396	63344	19153	14710	9393	8223	7343	2411	992	91	56	876	206103
Turun ja Porin - Åbo och Björneborgs	1206	88040	84415	29242	33744	25013	20616	16234	5089	1799	83	56	795	306332
Hämeen - Tavastehus	2925	89857	68496	19606	20478	16511	16117	14922	4932	2030	137	100	194	256305
Kymen - Kymmene	1344	45759	30501	10900	13848	10845	10453	10505	3050	685	55	46	491	138482
Mikkelin - St Michels	359	27446	34161	10268	10945	8625	10816	14540	5166	1844	160	121	90	124541
Pohjois-Karjalan - Norra Karelen	338	15165	19848	9400	11349	9064	10232	12434	3978	1208	135	180	62	93393
Kuopion - Kuopio	275	22097	25136	9517	10868	8569	11105	13714	4715	1742	165	181	85	108169
Keski-Suomen Mellersta Finlands	395	37440	28887	9013	9959	7830	9798	12016	4408	1924	190	162	163	122185
Vaasan - Vasa	775	64633	54687	28923	43647	29714	25296	24113	7778	2044	87	51	49	281797
Oulun - Uleåborgs	478	49048	39911	17563	23458	17879	17198	21291	13225	8519	457	252	163	209442
Lapin - Lapplands	246	21967	22425	8276	9071	6418	6737	9282	7389	8631	650	152	338	101582
Ahvenanmaa - Åland	28	4170	5968	1953	2080	1304	984	954	498	237	13	1	48	18238
Koko maa - Hele landet	14484	539018	477779	173814	204157	151165	147575	157348	62639	31655	2223	1358	3354	1966569

Tilojen lukumäärä vuosina 1924-1995 - Antalet lägenheter 1924-1995

Vuosi - År	Rekisteriyksikön pinta-ala (ha) - Registerenhets areal (ha)													yhteensä summa
	alle - under 1 ha	1 - 3 ha	3 - 5 ha	5 - 10 ha	10 - 20 ha	20 - 50 ha	50 - 100 ha	100 - 200 ha	200 - 300 ha	300 - 500 ha	yll - över 500 ha	tuntem. ej känd		
1924		64935	32364	15239	28131	36634	62535	43581	28454	9287	6558	4388	1473	333579
1940	2)	198873	85143	40715	63858	76205	107639	57232	32116	8380	5391	3048	835	679435
1944	2)	219332	91143	43513	67161	79194	110604	58104	31908	8255	5273	2970	832	718289
1950		232056	87086	40858	60014	68617	96683	52582	30258	7808	5096	2936	855	684849

Vuosi - År	Rekisteriyksikön pinta-ala (ha) - Registerenhets areal (ha)													yhteensä summa
	alle - under 0,25 ha	0,25 - 1 ha	1 - 2 ha	2 - 5 ha	5 - 10 ha	10 - 20 ha	20 - 50 ha	50 - 100 ha	100 - 300 ha	300 - 500 ha	yll 500 ha	tuntem. ej känd		
1960		238006	98932	161591	118277	93970	104182	130654	59029	35359	3775	2027	154	1045956
1970		332177	141330	207937	144686	111841	119819	145155	63244	36295	3007	1644	16	1307151
1980		439179	190722	260490	167870	127111	131121	151330	63607	34869	2514	1497	16	1570856
1990	9567	519850	378009	202529	191724	142929	142285	155573	63335	32932	2379	1415	2241	1844768
1995	13926	537237	469004	171221	201855	149503	146407	156984	62751	31918	2258	1362	3399	1947825

1) Pinta-alaluokka otettu käyttöön v. 1986 - Arealklass tagits i bruk år 1986

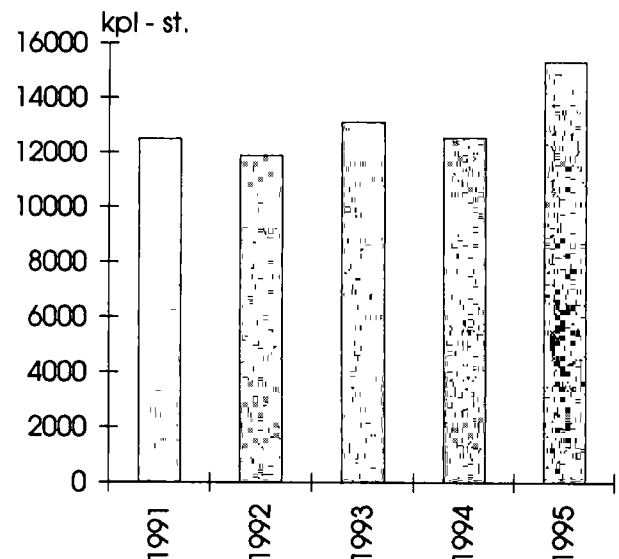
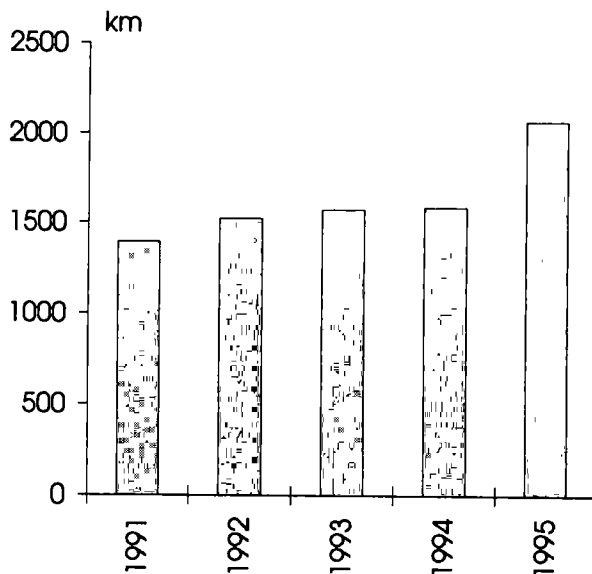
2) V. 1940 ja 1944 luovutettuihin alueisiin kuuluneet tilat sis. lukuihin - Inkl. lägenheter på de 1940 och 1944 överlåtna områden

YLEISTIETOIMITUKSET
ALLMÄNNA VÄGFÖRRÄTTNINGAR

Maanmittaustoimisto - Lantmäteribrå	Toimituksia vireille v.1995		Toimituksia rekis- teröity v.1995		Toimituksia vireillä 31.12.		Maaolkeudessa tal kork. oikeudessa	
	Anhängiggjorda förrättningar 1995		Registrerade förrättningar 1995		Anhängiga förrättningar 31.12.		Hos Jorddomstolen eller högsta domsstolen	
	lukum. antal	km	lukum. antal	km	lukum. antal	km	lukum. antal	km
Uudenmaan - Nylands	68	192	41	150	139	512	15	70
Varsinals-Suomen - Egentl. Finlands	34	165	76	197	127	603	4	23
Satakunnan - Satakunta	38	167			109	525	5	35
Hämeen - Tavastlands	20	92	56	168	43	294	9	50
Pirkanmaan - Birkalands	41	147			129	595	5	68
Päijät-Hämeen - Östra Tavastlands	8	22	13	34	42	198	2	22
Kymenlaakson - Kymmenedalens	13	20	35	55	33	121	4	37
Etelä-Karjalan - Södra Karelens	19	26			34	106	2	11
Etelä-Savon - Södra Savolax	33	71	32	155	96	440	6	38
Pohjois-Savon - Norra Savolax	34	115	59	314	86	536	2	15
Pohjois-Karjalan - Norra Karelens	26	103	22	64	61	290	1	
Keski-Suomen - Mellersta Finlands	18	43	27	75	72	402	5	24
Etelä-Pohjanmaan - S. Österbottens	28	110			84	364	4	38
Vaasan - Vasa	14	55	66	264	37	178	2	12
Keski-Pohjanmaan - M. Österbottens	14	68	1	6	36	176	2	10
Kalajokilaakson - Kalajokidalens	14	65			44	235		
Oulun - Uleåborgs	14	63	84	447	43	252	5	46
Kainuun - Kajanalands	12	37			61	354	7	36
Kollis-Suomen - Nordö. Finlands	18	113			40	261		
Lapin - Lapplands	16	93	28	130	65	335	4	9
Ahvenanmaan - Ålands	6	8			13	18	1	
Koko maa - Hela landet	488	1775	540	2059	1394	6795	85	544

Kohteena olevien teiden pituus v. 1991-1995
Längden av vägvsnitt som berörs 1991-1995

Osakkaiden lukumäärä v.1991-1995
Antal delägare 1991-1995

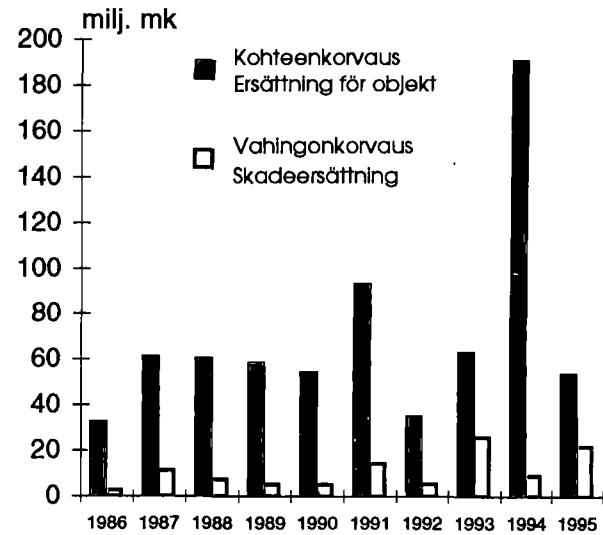


LUNASTUSLAIN MUKAISET TOIMITUKSET FÖRRÄTTNINGAR ENLIGT INLÖSNINGSLAGEN

Lunastustoimituksia on tehty vuodesta 1978, jolloin ko. toimituksia koskeva laki astui voimaan. Inlösningsförrättningar verkställs sedan 1978 då lagen som gäller inlösningsförrättningar trädde i kraft.

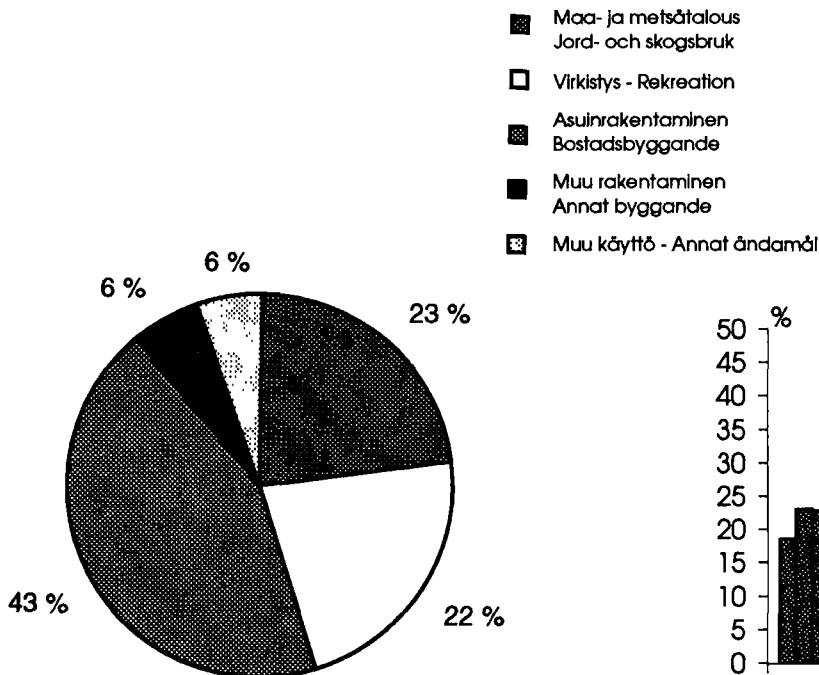
Lunastusperuste - Inlösningsgrund	Toimituksia vireille	Toimituksia loppuun- saatettu	Toimituksia vireillä 31.12.
	Anhängig- gjorda förr.	Slutförda förrättningar	Anhängiga förrättningar
Rakennuslaki - Byggnadslag	87	95	154
Rautatiealue - Järnvägs- område	1	8	18
Volmanslirtolaittelsto - Kraft- överföring	20	22	66
Suojelualue - Skyddsområde	11	4	19
Kosklensuojelu - Forsskydd	28	48	149
Muu - Annan	9	8	31
Yhteensä - Summa	156	185	437

Lunastuskorvaukset v.1986-1995 Inlösningsersättningar 1986-1995



KIINTEISTÖKAUPAT KOHTEEN KÄYTTÖTARKOITUKSEN MUKAAN FASTIGHETSKÖP EFTER KÖOBJEKTETS ANVÄNDNINGSSÄNDAMÅL

Kiinteistöluovutuksia tehtiin vuonna 1995 yhteensä 74677, joista 70,7 % oli kiinteistökauppoja. År 1995 gjordes sammanlagt 74677 fastighetsöverlåtelse, av vilka 70,7 % var fastighetsköp.



**MAANMITTAUSLAITOKSEN ULKOPUOLISET TOIMITUKSET
FÖRRÄTTNINGAR SOM UTFÖRS AV ANDRA ÄN LANTMÄTERIVERKET**

**KUNTIEN KIINTEISTÖTOIMITUKSET
FASTIGHETSFÖRRÄTTNINGAR I KOMMUNER**

Maanmittauslaitokselle kuuluu kuntien tonttikirjatoimituksia ja kiinteistörekisterin pittoa koskeva neuvonta ja ohjaus. På lantmäteriverket ankommer rådgivning och handledning beträffande tomtboks-förrättningar och förandet av fastighetsregister i kommuner.

Läni - Län	Kaupunkeja, joissa on tonttikirja Städer som för tomtbok	Tontinmittaus Tontmätning		Yleisen alueen mittaus Mätning av allmänt område		Toimenpide (KaavJL 8a- luku) Åtgärd (8a kap. PlansL)	Muu Annan
		toimituksia förrättningar	tontteja tomter	toimituksia förrättningar	aluelta områden		
Uudenmaan - Nylands	13	813	1061	552	866	214	58
Turun ja Porin - Åbo och Björne- borgs	15	403	602	239	393	131	37
Hämeen - Tavastehus	12	313	610	147	277	69	15
Kymen - Kymmene	7	233	284	106	96	47	26
Mikkelin - S:t Michels	4	60	121	72	72	91	2
Pohjois-Karjalan - Norra Karelens	4	78	129	60	100	12	9
Kuopion - Kuopio	4	98	121	177	183	13	12
Keski-Suomen - Mellersta Finlands	6	131	305	81	70	13	6
Vaasan - Vasa	9	226	401	49	55	40	4
Oulun - Uleåborgs	7	186	336	158	289	864	25
Lapin - Lapplands	4	81	137	140	188	10	4
Ahvenanmaa - Åland	1	8	19	2	2	2	1
Koko maa - Hela landet	86	2630	4126	1783	2591	1506	199

KARTASTOTEHTÄVÄT - KARTVERKSUPPGIFTER

GEODEETTISET TYÖT GEODETISKA ARBETEN

Mittaukset perustuvat N60-korkeusjärjestelmään.

Mätningarna är baserade på N60-höjdsystemet.

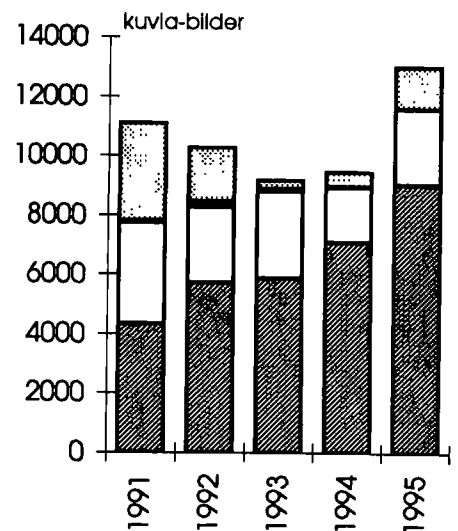
	Lukumäärä - Antal					km				
	1991	1992	1993	1994	1995	1991	1992	1993	1994	1995
Mittattu GPS-pisteitä										
GPS-punkter	901	977	928	935	900					
Mittattu korkeuspisteitä										
Höjdpunkter	1293	1471	1050	1124	1131					
Perusvaaitusta										
Grundavvägning						1937	1978	1436	1539	1700

ILMAKUVAPALVELUT FOTOGRAMMETRISKA TJÄNSTER

Ilmakuvauksia tehdään sekä maanmittauslaitoksen että ulkopuolisten sidosryhmien käyttöön.
Fotograferingar utförs såväl för lantmäteriverkets som utomstående intressgruppers behov.

	Lukumäärä - Antal				
	1991	1992	1993	1994	1995
Ilmakuvia - Flygfoton	13273	10935	10400	9831	13007
Ilmakolmiointi - Fotogrammetrisk punktfortätning					
mitattu stereomalleja					
antal stereomodeller	6594	4880	5225	6099	5800
määriteltyjä pisteitä (1000)					
antal definerade punkter (1000)	231	200	193	221	212
Ortokuvia - Ortofoton	1720	2289	2297	1772	2014
Valmistettu ilmakuvavedoksia					
Antal kopior	56231	48987	42441	33800	56000
Tilaukset					
Tilaukset					
Tilaukset					
Tilaukset					
Tilaukset					
Tilaukset					
Tilaukset					
Tilaukset					

Kuvanvalmistus
Bildframställning



MAASTOKARTAT 1:20000 JA 1:50000
TERRÄNGKARTORNA 1:20000 OCH 1:50000

Numeerisen maastotiedon keruu eri yksiköissä sekä maastokarttojen 1:20000 ja 1:50000 valmistusmäärät.
Insamling av digitala terrängdata vid olika enheter samt antalet framställda terrängkartor 1:20000 och 1:50000.

Tiedot kerätään maastotietokantaan. Sen kattavuus oli maanmittauslaitoksen kartastovastuualueen osalta 41% 31.12.1995.

Data samlas in i terrängdatabasen. Den täckte 41% av lantmäteriverkets kartverksansvarsområde 31.12.1995.

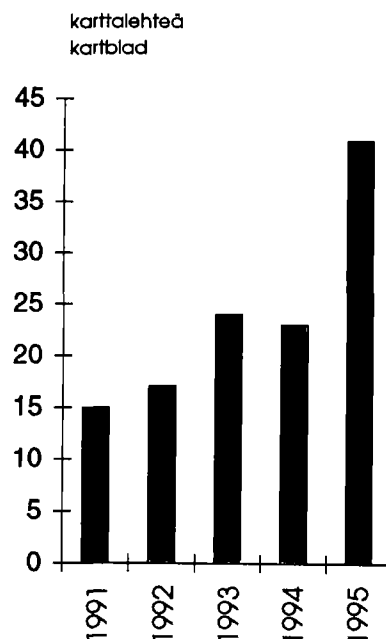
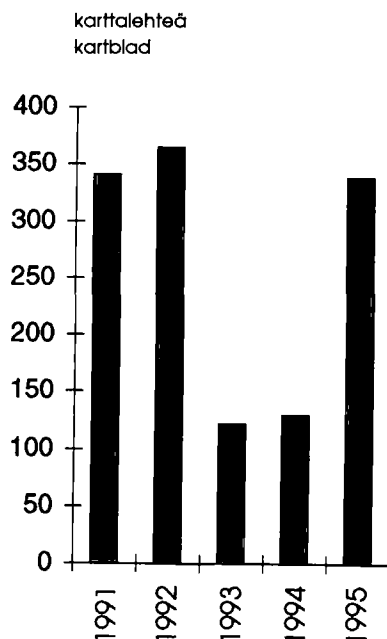
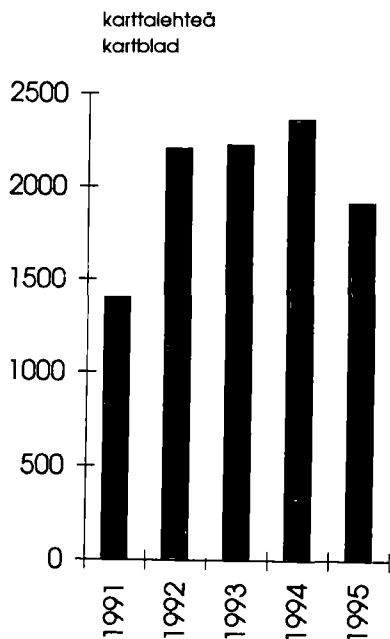
2 km	Maastotieto- keskus - Terräng- informations- centralen	Maanmittaustoimistojen kartastopalvelut - Lantmäteribranschens kartverksservice												
		Uudenmaan Nylands	Varsinais-Suomen Egentl. Finland	Hämeen Tavastehus	Kymenlaakson Kymmeneidals	Etelä-Savon Södra Savolax	Pohjois-Savon Norra Savolax	Pohjois-Karjalan Norra Karelen	Keski-Suomen M. Finland	Etelä-Pohjanmaan S. Österbottens	Oulun Uleåborgs	Lapin Lapplands	Koko maa Hela landet	

Maastotiedon keruu - Insamling av terrängdata	17259	2513	2313	3803	1200	1300	250	5525	2472	4801	8447	6242	56125
Numeerista alneistoa maastotieto- kannassa 31.12.1995 - Digitala data i terrängdatabasen 31.12.1995		6436	21173	10850	7090	5700	6905	14390	6158	10493	22493	18915	130603
Maaperätiedon keruu - Insamling av Jordartsdata	400			1150					100		100		1750
Stereokartoitus - Stereokartering	4302	928	2000	2200	145	1400		2914	1370	2338	4496	2468	24561

Pohjakartta 1:5000
Baskarta 1:5000

Peruskartta 1:20000
Grundkarta 1:20000

Topografinen kartta 1:50000
Topografisk karta 1:50000



SUOMEN PINTA-ALA KUNNITTAIN 1.1.1996 (ILMAN MERIÄ)
FINLANDS AREAL KOMMUNVIS 1.1.1996 (FÖRUTOM HAVSOMRÅDEN)

Läänli - Län Kaupunki - Stad Kunta - Kommun	Maata Land 2 km	Vettä Vatten 2 km	Yhteensä Summa 2 km
---	-----------------------	-------------------------	---------------------------

Läänli - Län Kaupunki - Stad Kunta - Kommun	Maata Land 2 km	Vettä Vatten 2 km	Yhteensä Summa 2 km
---	-----------------------	-------------------------	---------------------------

UUDENMAAN - NYLANDS 9897,98 506,25 10404,23

Kaupungit - Städer			
Helsinki - Helsingfors	184,47	0,85	185,32
Ekenäs - Tammsaari	721,10	25,55	746,65
Espoo - Esbo	311,90	18,03	329,93
Hanko - Hangö	114,47	1,98	116,45
Hyvinkää - Hyvinge	323,18	13,48	336,66
Järvenpää - Träskända	37,46	2,42	39,88
Karls - Karjaa	197,44	17,55	214,99
Karkkila - Högfors	242,73	12,68	255,41
Kauniainen - Grankulla	5,90	0,11	6,01
Kerava - Kervo	30,75	0,11	30,86
Lohja - Lojo	16,07	4,70	20,77
Lovisa - Lovisa	44,45	0,02	44,47
Orimattila	608,93	8,14	617,07
Porvoo - Borgå	19,14	0,27	19,41
Vantaa - Vanda	240,84	1,90	242,74

Kunnat - Kommuner			
Artjärvi - Artsjö	176,57	20,57	197,14
Askola	213,24	5,18	218,42
Ingå - Inkoo	346,35	7,73	354,08
Karjalohja - Karislojo	122,83	40,72	163,55
Kirkkonummi - Kyrkslätt	364,98	28,29	393,27
Lapinjärvi - Lappträsk	330,93	8,38	339,31
Uljendal	114,43	5,68	120,11
Lohjan kunta - Lojo kommun	262,39	73,28	335,67
Myrskylä - Mörskom	200,62	5,76	206,38
Mäntsälä	580,97	15,01	595,98
Nummi - Pusula	469,53	35,29	504,82
Nurmijärvi	362,49	4,83	367,32
Pernå - Pernaja	418,00	7,04	425,04
Pohja - Pojo	225,78	21,63	247,41
Pornainen - Borgnäs	146,63	3,42	150,05
Porvoon mlk - Borgå lk.	635,27	9,03	644,30
Pukkila	144,83	1,13	145,96
Ruotsinpyhtää - Strömfors	261,85	31,11	292,96
Sammatti	72,66	12,50	85,16
Sibbo - Sipoo	364,10	2,65	366,75
Siuntio - Sjundeå	243,04	8,58	251,62
Tuusula - Tusby	219,69	5,74	225,43
Vihri - Vihri	521,97	44,91	566,88

TURUN JA PORIN - ÅBO OCH BJÖRNEBORGS 19954,07 765,35 20719,42

Kaupungit - Städer			
Turku - Åbo	243,42	2,38	245,80
Harjavalta	123,96	4,02	127,98
Huittinen - Vittis	389,47	5,46	394,93
Kaarina - S:t Karins	59,70	0,89	60,59
Kankaanpää	689,83	15,22	705,05
Kokemäki - Kumo	482,00	49,85	531,85
Laiilla	531,38	14,42	545,80
Loimaa	47,48	0,30	47,78
Naantali - Nådendal	51,08	0,27	51,35
Pargas - Parainen	271,60	1,19	272,79
Pori - Björneborg	503,17	8,71	511,88
Raisio - Reso	49,31	0,14	49,45
Rauma - Raumo	246,87	3,16	250,03
Salo	143,27	0,43	143,70
Somero	669,03	28,70	697,73
Uusikaupunki - Nystad	493,05	47,72	540,77
Vammala	598,70	57,53	656,23

Kunnat - Kommuner 14360,75 524,96 14885,71

Alastaro	259,00	0,98	259,99
Askainen - Villinä	61,29	0,26	61,55
Aura	95,26	0,35	95,61
Dragsfjärd	266,78	8,17	274,95
Eura	431,49	48,08	479,57
Eurajoki - Euraöminne	342,61	4,12	346,73
Hailikko	356,74	0,52	357,26
Honkajoki	331,74	1,67	333,41
Houtskär - Houtskari	120,53	0,65	121,18
Inlö	63,69	0,17	63,86
Jämijärvi	214,33	9,96	224,29
Karjalainen	92,32	0,09	92,41
Karvia	503,52	16,50	520,02
Klikkala	240,03	5,23	245,26
Kilkolnen	137,70	6,62	144,32
Kimito - Kemlö	317,88	2,29	320,17
Kisko	253,15	30,98	284,13
Kiukainen	155,37	0,22	155,59
Kodisjoki	40,68	2,08	42,76
Korpo - Korppoo	168,85	1,26	170,11
Koski - Koskis	191,71	0,75	192,46
Kullaa	263,89	19,46	283,35
Kustavi - Gustavs	163,11	1,56	164,67
Kuusjoki	122,45	0,11	122,56
Köyliö - Kjölo	246,20	13,11	259,31
Lappi	206,06	7,24	213,30
Lavla	319,26	38,97	358,23
Lemu - Lemo	47,30	0,11	47,41
Lieto - Lundo	199,02	1,27	200,29
Loimaan kunta - Loimaa k.	432,92	1,52	434,44
Luvia	165,50	2,29	167,79
Marttila	195,19	0,50	195,69
Masku	92,80	0,12	92,92
Meillä	110,38	0,10	110,48
Merikarvia - Sastmola	439,89	4,12	444,01
Merimasku	50,34	0,71	51,05
Mietolnen	125,89	0,61	126,50
Muuria	80,16	3,00	83,16
Mynämäki - Virmo	393,18	1,46	394,64
Nagu - Nauvo	243,87	3,68	247,55
Nakkila	177,86	1,76	179,62
Noormarkku - Norrmark	316,95	15,83	332,78
Nousiainen - Nousis	198,27	0,31	198,58
Oripää	117,31	0,03	117,34
Paimio - Pëmar	239,41	0,83	240,24
Perniö - Bjärnä	397,85	9,91	407,76
Pertteli	154,32	1,93	156,25
Plikkilö - Plikis	90,22	0,07	90,29
Pomarkku - Påmark	299,34	32,19	331,53
Punkalaidun	362,02	2,96	364,98
Pyhärinta	142,44	5,05	147,49
Pöytyä	316,54	0,31	316,85
Rusko	50,33	0,16	50,49
Rymättylä - Rimito	146,50	3,64	150,14
Sauvo - Sagu	251,52	1,13	252,65
Slikainen	460,82	30,58	491,40
Suodenniemi	207,66	13,20	220,86
Suomusjärvi	160,18	16,38	176,56
Säkylä	159,22	109,20	268,42
Särkisalo - Finby	81,81	1,06	82,87
Talvassalo - Tövsala	137,39	0,75	138,14
Tarvasjoki	102,17	0,35	102,52

Lääni - Län	Maata	Vettä	Yhteensä
Kaupunki - Stad	Land	Vatten	Summa
Kunta - Kommun	2	2	2
	km	km	km
Uvila - Ulvsby	137,75	1,22	138,97
Vahto	77,08	0,02	77,10
Vampula	142,44	1,29	143,73
Vehmaa	187,80	3,33	191,13
Velkua	31,09	0,13	31,22
Västansjö	95,93	0,69	96,62
Yläne	342,98	21,99	364,97
Äetsä	233,47	7,77	241,24
HÄMEEN - TAVASTEUS	19225,63	3022,15	22247,78
Kaupungit - Städer	5186,33	793,22	5979,55
Hämeenlinna - Tavastehus	166,62	18,48	185,10
Forssa	249,39	5,19	254,58
Ikaalinen - Ikaals	752,19	91,51	843,70
Lahti - Lahtis	134,95	19,56	154,51
Mänttä	64,23	21,61	85,84
Nokia	289,08	58,71	347,79
Orivesi	544,64	107,44	652,08
Parkano	855,18	55,00	910,18
Riihimäki	120,83	5,02	125,85
Tampere - Tammerfors	522,69	167,89	690,58
Toijala	50,88	7,72	58,60
Valkeakoski	272,96	98,76	371,72
Virtat - Virvals	1162,69	136,33	1299,02
Kunnat - Kommuner	14039,30	2228,93	16268,23
Asikkala	563,91	192,29	756,20
Hattula	381,71	73,16	454,87
Hauho	356,71	86,42	443,13
Hausjärvi	355,49	6,52	362,01
Hollola	463,12	68,29	531,41
Humppila	147,61	0,63	148,24
Hämeenkoski	188,52	7,51	196,03
Hämeenkyrö - Tavastkyro	464,79	40,67	505,46
Janakkala	550,82	37,29	588,11
Jokioinen - Jockis	180,60	1,43	182,03
Juupajoki	258,98	15,81	274,79
Kalvola	300,06	38,75	338,81
Kangasala	355,74	123,62	479,36
Kihniö	357,32	32,81	390,13
Kuhmalampi	168,79	51,85	220,64
Kuorevesi	334,15	42,11	376,26
Kuru	716,95	103,53	820,48
Kylmäkoski	190,99	8,61	199,60
Kärkölä	256,36	2,80	259,16
Lammi	537,63	73,16	610,79
Lempäälä	271,65	35,85	308,50
Loppi	595,79	57,47	653,26
Luopioinen	317,50	74,33	391,83
Längelmäki	425,15	71,74	496,89
Mouhijärvi	253,95	14,48	268,43
Nastola	325,02	38,04	363,06
Paadasjoki	524,69	206,58	731,27
Pirkkala - Birkala	81,49	22,37	103,86
Pälkäne	239,25	107,34	346,59
Renko	278,25	11,73	289,98
Ruovesi	779,97	170,62	950,59
Sahalahti	136,87	35,09	171,96
Tammela	641,63	73,85	715,48
Tuulos	158,10	13,14	171,24
Urjala	474,86	28,95	503,81
Vesilahti	301,78	52,17	353,95
Vilala	50,90	5,88	56,78
Viljakkala	200,09	24,61	224,70
Vilppula	471,28	99,90	571,18
Ylöjärvi	198,29	77,02	275,31
Ypäjä	182,54	0,51	183,05

Lääni - Län	Maata	Vettä	Yhteensä
Kaupunki - Stad	Land	Vatten	Summa
Kunta - Kommun	2	2	2
	km	km	km
KYMEN - KYMMENE	10780,10	2043,75	12823,85
Kaupungit - Städer	2085,80	173,16	2258,96
Kouvola	43,81	1,19	45,00
Anjalankoski	726,14	26,64	752,78
Hamina - Fredrikshamn	18,73	0,41	19,14
Imatra	154,81	36,75	191,56
Kotka	268,34	5,78	274,12
Kuusankoski	113,94	14,56	128,50
Lappeenranta	760,03	87,83	847,86
Kunnat - Kommuner	8694,30	1870,59	10564,89
Elimäki - Elimä	383,01	8,73	391,74
Iitti - Ifts	587,98	97,10	685,08
Jaala	433,17	129,89	563,06
Joutseno	310,65	187,72	498,37
Lemi	217,54	45,73	263,27
Luumäki	748,31	111,52	859,83
Miehikkälä	422,53	17,86	440,39
Parikkala	324,34	96,96	421,30
Pyhtäjä - Pyttis	288,35	8,92	297,27
Rautjärvi	354,20	47,93	402,13
Ruokolahti	928,06	259,50	1187,56
Saari	167,38	15,70	183,08
Savitaipale	539,15	153,55	692,70
Suomenniemi	285,18	77,61	362,79
Taipalsaari	401,71	357,47	759,18
Uukuniemi	101,70	54,88	156,58
Valkeala	860,93	143,47	1004,40
Vehkalahti - Veckelax	588,25	23,26	611,51
Virolahti - Vederlax	371,22	4,13	375,35
Ylämaa	380,64	28,66	409,30
MIKKELIN - S:T MICHELS	16326,48	5306,30	21632,78
Kaupungit - Städer	995,48	602,60	1598,08
Mikkeli - S:t Michels	88,60	10,70	99,30
Heinola	48,62	29,67	78,29
Pieksämäki	36,00	10,49	46,49
Savonlinna - Nyslott	822,26	551,74	1374,00
Kunnat - Kommuner	15331,00	4703,70	20034,70
Anttola	257,21	106,09	363,30
Eronkoski	322,76	128,95	451,71
Hartola	543,87	131,66	675,53
Haukivuori	397,04	108,07	505,11
Heinolan mlk	631,98	129,19	761,17
Heinävesi	1046,83	271,88	1318,71
Hirvensalmi	471,71	273,45	745,16
Joroinen - Jorols	576,72	134,85	711,57
Juva	1168,68	177,45	1346,13
Jäppilä	330,53	69,15	399,68
Kangaslampi	298,84	114,12	412,96
Kangasniemi	1069,60	256,94	1326,54
Kerimäki	594,02	281,14	875,16
Mikkelin mlk	972,73	186,78	1159,51
Mäntyharju	982,46	228,03	1210,49
Pertunmaa	376,57	78,00	454,57
Pieksämäen mlk	945,06	124,80	1069,86
Punkaharju	498,43	250,28	748,71
Puumala	805,30	432,62	1237,92
Rantasalmi	562,53	362,81	925,34
Ristilä - Kristina	573,98	168,51	742,49
Savonranta	386,04	182,55	568,59
Sulkava	588,73	180,56	769,29
Sysmä	666,20	270,37	936,57
Virtasalmi	263,18	55,45	318,63

Lääni - Län	Maata	Vettä	Yhteensä
Kaupunki - Stad	Land	Vatten	Summa
Kunta - Kommun	km	km	km
POHJOIS-KARJALAN - NORRA KARELENS	17782,08	3802,99	21585,07
Kaupungit - Städer	6418,48	1342,74	7761,22
Joensuu	81,87	38,44	120,31
Kitee - Kides	861,25	272,28	1133,53
Lieksa	3424,78	642,94	4067,72
Nurmes	1605,52	249,77	1855,29
Outokumpu	445,06	139,31	584,37
Kunnat - Kommuner	11363,60	2460,25	13823,85
Eno	939,32	149,30	1088,62
Ilomantsi - Ilomants	2770,51	401,96	3172,47
Juuka - Juga	1503,53	342,79	1846,32
Kesälahti	387,25	195,42	582,67
Kiintelysvaara	486,72	43,91	530,63
Kontiolahti	781,92	247,77	1029,69
Liperi	739,82	421,12	1160,94
Polvijärvi	801,30	156,68	957,98
Pyhäselkä	280,20	59,78	339,98
Rääkkylä	429,58	290,00	719,58
Tohmajärvi	701,25	50,05	751,30
Tuupovaara	605,18	56,55	661,73
Valtimo	801,09	37,04	838,13
Värtsilä	135,93	7,88	143,81
KUOPION - KUOPIO	16509,55	3443,96	19953,51
Kaupungit - Städer	3680,11	769,05	4449,16
Kuopio	779,32	400,06	1179,38
Kiuruvesi	1331,04	91,93	1422,97
Iisalmi - Idensalmi	763,34	109,27	872,61
Suonenjoki	719,56	142,64	862,20
Varkaus	86,85	25,15	112,00
Kunnat - Kommuner	12829,44	2674,91	15504,35
Juankoski - Strömsdal	467,37	118,74	586,11
Kaavi	676,36	113,51	789,87
Karttula	468,21	121,00	589,21
Keitele	481,88	95,97	577,85
Lapinlahti	613,57	98,3	711,87
Leppävirta	1139,23	380,21	1519,44
Maaninka	467,57	107,79	575,36
Niisiä	709,44	138,25	847,69
Pielavesi	1149,80	256,53	1406,33
Rautalampi	548,56	213,42	761,98
Rautavaara	1155,11	80,00	1235,11
Sillinjärvi	402,67	103,37	506,04
Sonkajärvi	1472,66	104,11	1576,77
Tervo	347,36	146,31	493,67
Tuusniemi	544,62	155,34	699,96
Varpasjärvi	484,39	48,66	533,05
Vehmersalmi	348,12	202,47	550,59
Vesanto	422,93	146,90	569,83
Vieremä	929,59	44,03	973,62
KESKI-SUOMEN - MELLERSTA FINLANDS	16248,73	3139,26	19387,99
Kaupungit - Städer	5231,64	1045,48	6277,12
Jyväskylä	105,92	31,77	137,69
Jämsä	669,95	140,01	809,96
Jämsänkoski	400,65	48,15	448,80
Koivu	1260,55	170,17	1430,72
Saarijärvi	886,99	142,44	1029,43
Suolahti	58,15	9,59	67,74
Äänekoski	599,67	164,03	763,70
Vittasaari	1249,76	339,32	1589,08
Kunnat - Kommuner	11017,09	2093,78	13110,87
Hankasalmi	572,44	115,17	687,61

Lääni - Län	Maata	Vettä	Yhteensä
Kaupunki - Stad	Land	Vatten	Summa
Kunta - Kommun	km	km	km
Joutsa	491,33	165,12	656,45
Jyväskylän mlk	449,29	85,05	534,34
Kannonkoski	448,11	101,17	549,28
Karstula	890,90	74,74	965,64
Kinnula	460,94	34,89	495,83
Kivijärvi	485,09	114,60	599,69
Konnevesi	514,71	166,66	681,37
Korpilahti	617,06	177,44	794,50
Kuhmoinen	661,86	275,26	937,12
Kyyjärvi	449,52	20,42	469,94
Laukaa	652,14	173,31	825,45
Leivonmäki	380,83	29,17	410,00
Luhanka	215,03	98,31	313,34
Multia	735,73	31,35	767,08
Muurame	147,05	46,72	193,77
Petäjävesi	457,96	37,59	495,55
Pihliperä	1076,89	171,11	1248,00
Pykkönmäki	366,98	24,58	391,56
Sumiainen	230,25	77,52	307,77
Tolvakka	363,47	50,44	413,91
Uurainen	349,51	23,16	372,67
VAASAN - VASA	26417,64	901,58	27319,22
Kaupungit - Städer	7534,13	244,60	7778,73
Vaasa - Vasa	183,15	2,92	186,07
Alajärvi	738,74	30,19	768,93
Alavus - Alavo	789,96	52,46	842,42
Jakobstad - Pietarsaari	89,16	3,91	93,07
Kannus	408,03	2,27	410,30
Kaskinen - Kaskö	10,13	0,15	10,28
Kauhava	482,87	2,32	485,19
Kokkola - Karleby	327,52	4,92	332,44
Kristinestad - Kristinankau- punki	679,31	9,36	688,67
Kurikka	463,13	2,01	465,14
Lapua	737,45	13,61	751,06
Nykarleby - Uusikaarlepyy	721,76	4,53	726,29
Närpes - Närplö	969,97	7,55	977,52
Selkäjoki	128,90	5,57	134,47
Ähtäri - Efsari	804,05	102,83	906,88
Kunnat - Kommuner	18883,51	656,98	19540,49
Alahärmä	352,55	1,76	354,31
Evijärvi	355,65	36,25	391,90
Halsua	415,13	15,65	430,78
Himanka	228,02	1,63	229,65
Ilmajoki	606,31	3,05	609,36
Isojoki - Storå	641,71	4,82	646,53
Isokyrö - Storkyro	354,98	2,92	357,90
Jalasjärvi	821,56	8,42	829,98
Jurva	444,97	3,11	448,08
Karjoki - Bötom	185,88	0,53	186,41
Kauhajoki	1299,84	15,68	1315,52
Kaustinen - Kaustby	354,15	7,94	362,09
Korsholm - Mustasaari	828,06	18,05	846,11
Korsnäs	229,84	4,10	233,94
Kortesjärvi	328,73	8,29	337,02
Kronoby - Kruunupyö	712,89	38,59	751,48
Kuortane	462,61	22,54	485,15
Kälviä - Kelviä	665,94	14,24	680,18
Laihla - Laihela	506,37	2,06	508,43
Lappajärvi	419,39	102,45	521,84
Larsmo - Luoto	137,10	32,59	169,69
Lehtimäki	272,39	18,88	291,27
Lestijärvi	481,40	77,50	558,90
Lohtaja - Lochteå	415,27	3,45	418,72
Malax - Maalahti	511,13	4,00	515,13
Maxmo - Maksamaa	146,35	1,90	148,25
Nurmo	347,21	14,54	361,75

Lääni - Län	Maata	Vettä	Yhteensä
Kaupunki - Stad	Land	Vatten	Summa
Kunta - Kommun	2	2	2
	km	km	km
Oravais - Oravainen	202,65	4,53	207,18
Pedersöre - Pedersören kunta	790,94	33,16	824,10
Perho	751,54	24,87	776,41
Peräseinäjoki	444,97	14,11	459,08
Soini	553,39	20,01	573,40
Teuva - Östermark	554,03	1,34	555,37
Toholampi	569,24	6,54	575,78
Töysä	298,52	11,52	310,04
Ullava	164,31	14,35	178,66
Veteli - Vetil	505,63	15,03	520,66
Vimpeli - Vindala	289,03	39,11	328,14
Vähäkylä - Lillkyrå	176,26	2,11	178,37
Vörå - Vöyri	424,69	2,28	426,97
Ylihärmä	151,40	0,35	151,75
Ylistaro	481,48	2,73	484,21
OULUN - ULEÅBORGS	56867,75	4714,16	61581,91
Kaupungit - Städer	11400,81	1082,45	12483,26
Oulu - Uleåborg	327,63	10,90	338,53
Haapajärvi	780,15	7,72	787,87
Haapavesi	1048,11	37,90	1086,01
Kajaani - Kajana	1158,18	212,04	1370,22
Kuhmo	4820,93	636,65	5457,58
Nivala	531,69	7,66	539,35
Oulainen	587,66	10,10	597,76
Pyhäsalmi	1312,00	147,51	1459,51
Raahe - Brahestad	266,03	7,50	273,53
Ylivieska	568,43	4,47	572,90
Kunnat - Kommuner	45466,94	3631,71	49098,65
Alavieska	250,98	1,62	252,60
Hailuoto	195,14	2,64	197,78
Haukipudas	435,72	9,63	445,35
Hyrnsalmi	1422,71	97,58	1520,29
Ii - Ijo	620,10	15,38	635,48
Kalajoki	664,90	5,62	670,52
Kempele	138,69	0,12	138,81
Kestliä	600,96	5,58	606,54
Kliminki - Kliminge	327,23	12,19	339,42
Kuivaniemi	929,99	30,70	960,69
Kuusamo	5003,50	801,04	5804,54
Kärsämäki	697,21	3,67	700,88
Liminka - Limingo	618,80	4,61	623,41
Lumijoki	324,02	0,48	324,50
Merijärvi	229,85	2,12	231,97
Muhos	758,84	12,86	771,70
Oulunsalo	168,71	1,92	170,63
Paltamo	923,48	215,57	1139,05
Pattijoki	261,35	0,84	262,19
Pilppola	455,53	9,87	465,40
Pudasjärvi	5655,94	219,54	5875,48
Puikkila	383,25	30,69	413,94
Puolanka	2467,70	132,52	2600,22
Pyhäjoki	540,30	5,83	546,13
Pyhäntä	810,21	36,67	846,88
Rantsila	605,62	15,66	621,28
Reisjärvi	483,04	25,52	508,56
Ristijärvi	838,07	59,38	897,45
Ruukki	774,97	6,34	781,31
Sievi	781,50	12,14	793,64
Silkajoki	276,81	3,61	280,42
Sotkamo	2649,69	300,46	2950,15
Suomussalmi	5275,62	581,70	5857,32
Talvalkoski	2456,62	200,88	2657,50
Temmes	116,81	0,81	117,62
Tyrnävä	393,98	3,42	397,40
Utajärvi	1673,03	63,67	1736,70
Vaala	1319,46	446,03	1765,49
Vihanti	481,37	3,66	485,03

Lääni - Län	Maata	Vettä	Yhteensä
Kaupunki - Stad	Land	Vatten	Summa
Kunta - Kommun	2	2	2
	km	km	km
Vuolljoki	691,06	203,05	894,11
Yli-Ii	769,65	25,78	795,43
Ylikilinki	994,53	20,31	1014,84
LAPIN - LAPPLANDS	93056,61	5880,23	98936,84
Kaupungit - Städer	4936,34	416,17	5352,51
Rovaniemi	94,28	6,63	100,91
Kemi	90,71	1,25	91,96
Kemijärvi	3568,11	364,44	3932,55
Tornio - Torneå	1183,24	43,85	1227,09
Kunnat - Kommuner	88120,27	5464,06	93584,33
Enontekiö - Enontekis	8050,21	413,38	8463,59
Inari - Enare	15172,81	2148,51	17321,32
Keminmaa	626,68	17,37	644,05
Kittilä	8229,15	162,25	8391,40
Kolari	2562,69	55,57	2618,26
Muonio	1706,32	113,29	1819,61
Peikosenlempi	1844,26	36,12	1880,38
Pello	1742,77	122,87	1865,64
Posio	3040,25	490,46	3530,71
Ranua	3463,53	230,92	3694,45
Rovaniemi - Rovaniemi lk	7504,56	408,74	7913,30
Salla	5743,15	134,85	5878,00
Savukoski	6421,38	49,27	6470,65
Simo	1464,56	18,51	1483,07
Sodankylä	11793,23	643,97	12437,20
Tervola	1563,66	31,36	1595,02
Utsjoki	5167,57	202,93	5370,50
Ylitornio - Övertorneå	2023,49	183,69	2207,18
AHVENANMAA - ÅLAND	1526,50	25,43	1551,93
Kaupunki - Stad	11,60	0,00	11,60
Mariehamn - Maarianhamina	11,60	0,00	11,60
Kunnat - Kommuner	1514,90	25,43	1540,33
Brändö	102,88	0,20	103,08
Eckerö	111,19	1,70	112,89
Finström	121,38	6,61	127,99
Föglö	131,48	0,23	131,71
Geta	84,41	2,80	87,21
Hammarland	133,22	1,99	135,21
Jomala	141,99	1,02	143,01
Kumlinge	96,28	0,31	96,59
Kökar	57,47	0,33	57,80
Lemland	111,57	0,74	112,31
Lumparland	35,69	0,03	35,72
Salpvik	150,74	4,68	155,42
Sottunga	26,77	0,01	26,78
Sund	108,50	4,20	112,70
Vårdö	101,33	0,58	101,91
KOKO MAA - HELA LANDET			
	Maata	Vettä	Yhteensä
	Land	Vatten	Summa
	2	2	2
	km	km	km
Kaupungit - Städer	56172,87	6817,65	62990,52
Kunnat - Kommuner	248420,25	26733,76	275154,01
Yhteensä - Summa	304593,12	33551,41	338144,53

NUMEERISEN KIINTEISTÖRAJAKARTAN KÄYTTÖÖNOTTOTILANNE HAJA-ASUTUS- ALUEILLA 31.12.1995 SEKÄ SUUNNITELMAT VUODELLE 1996

Lääni	Käytössä	
	% yksikköjen 1km:stä	% pinta- alasta
Uudenmaan	44	60
Turun ja Porin ¹⁾	51	56
Hämeen	61	82
Kymen	62	68
Mikkelin	79	75
Pohjois-Karjalan	81	90
Kuopion	75	78
Keski-Suomen	74	77
Vaasan	57	64
Oulun	65	78
Lapin	78	86
Koko maa	62	77

¹⁾ mukana Ahvenanmaan maakunta



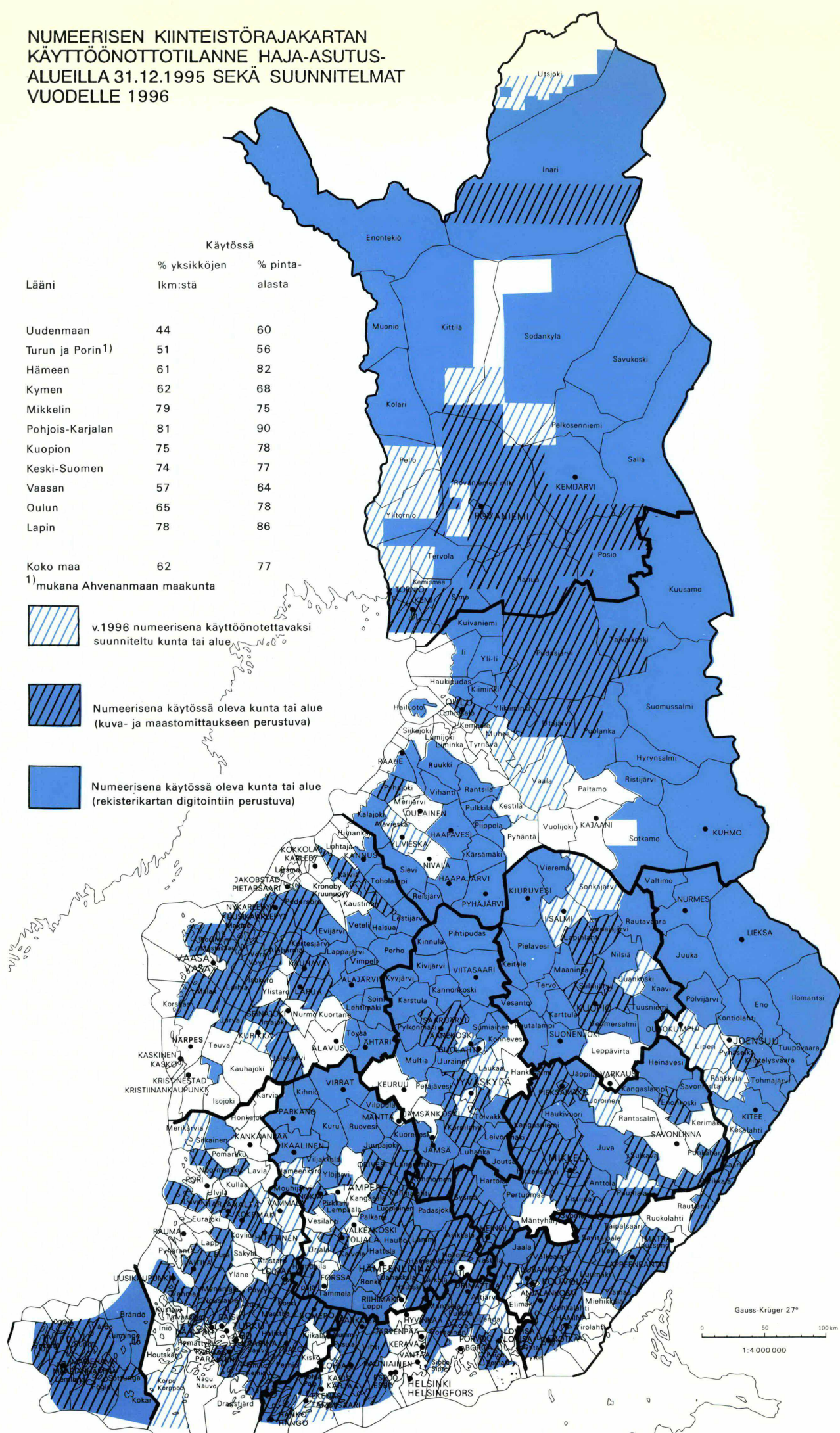
v.1996 numeerisena käyttöön otettavaksi
suunniteltu kunta tai alue



Numeerisena käytössä oleva kunta tai alue
(kuva- ja maastomittaukseen perustuva)






Numeerisena käytössä oleva kunta tai alue
(rekisterikartan digitointiin perustuva)

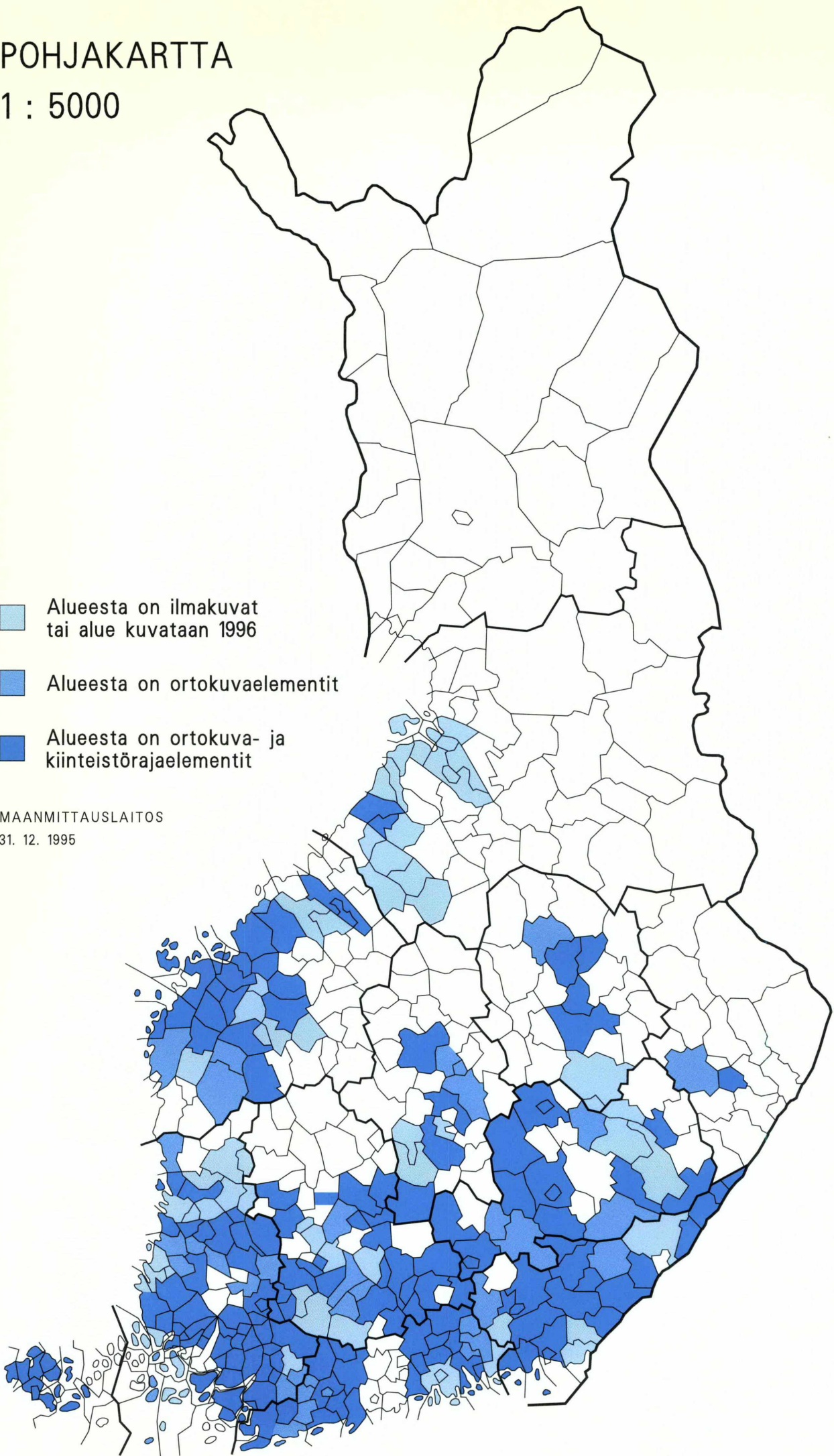


POHJAKARTTA

1 : 5000

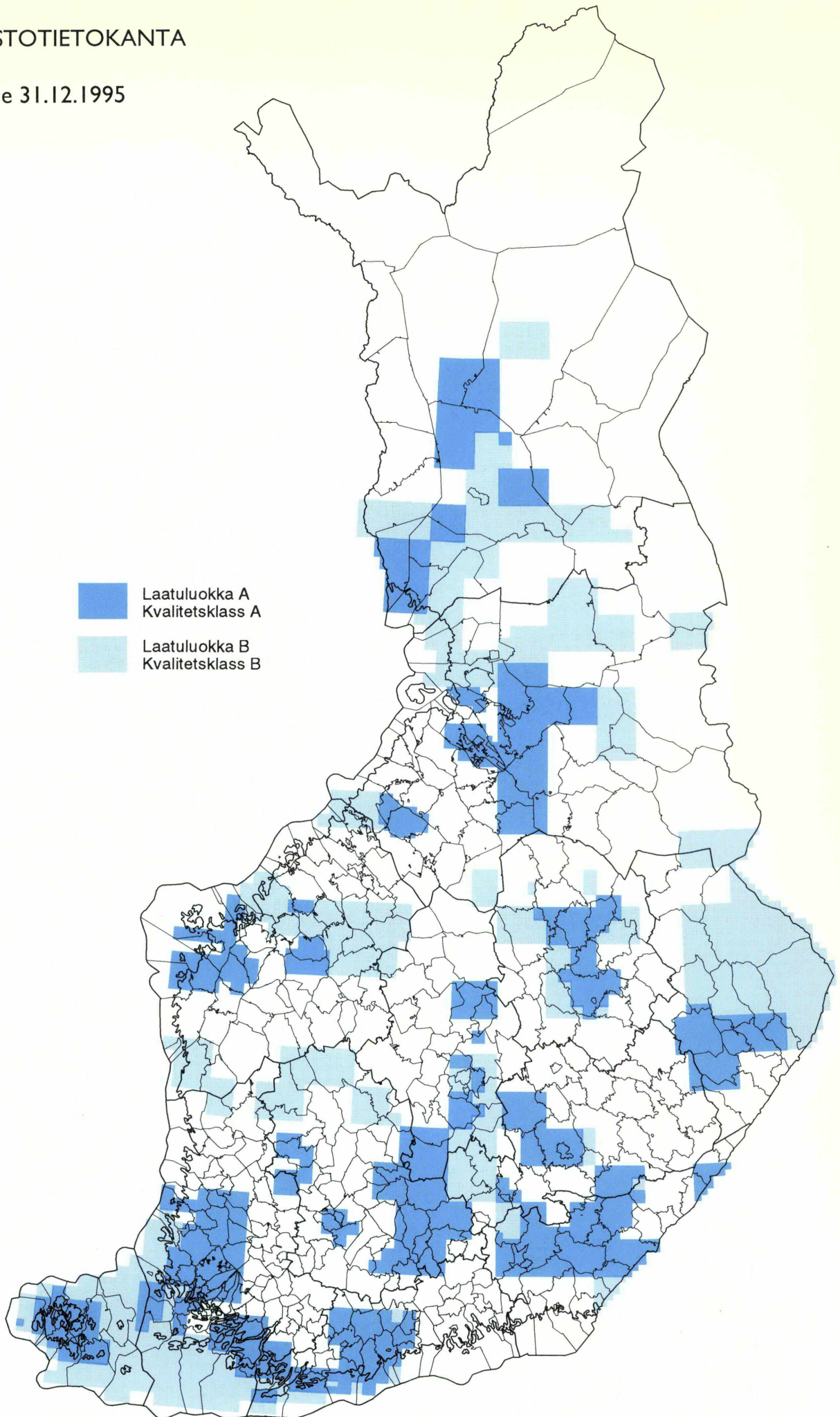
-  Alueesta on ilmakuvat tai alue kuvataan 1996
-  Alueesta on ortokuvaelementit
-  Alueesta on ortokuva- ja kiinteistörajaelementit

MAANMITTAUSLAITOS
31. 12. 1995



MAASTOTIETOKANTA

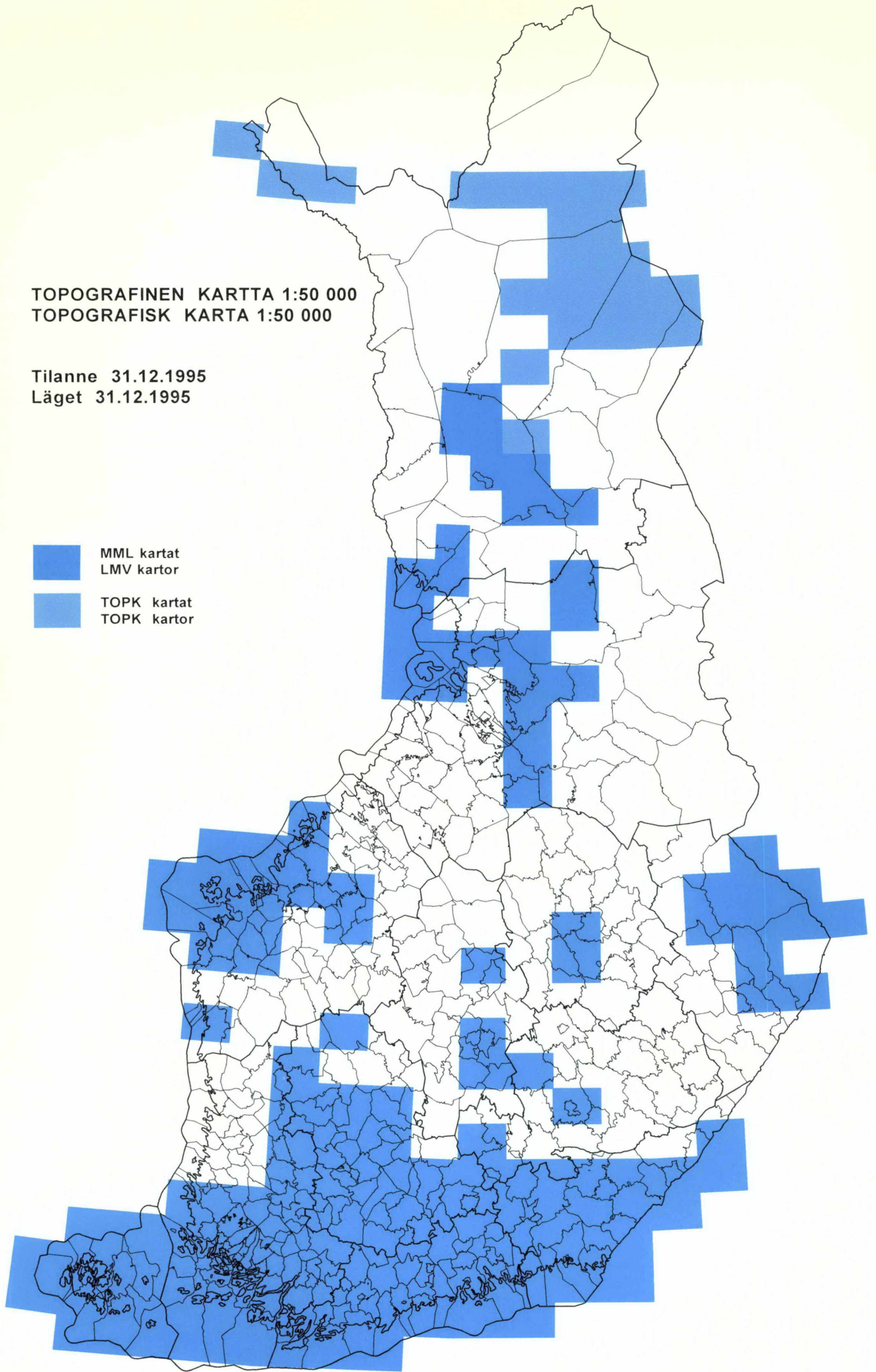
Tilanne 31.12.1995



TOPOGRAFINEN KARTTA 1:50 000
TOPOGRAFISK KARTA 1:50 000

Tilanne 31.12.1995
Läget 31.12.1995

-  MML kartat
LMV kartor
-  TOPK kartat
TOPK kartor





MAANMITTAUSLAITOS
LANTMÄTERIVERKET