

F1 2.2

INSTITUT GÉOMÉTRIQUE
UNIVERSITÉ DE FINLANDE

SUOMEN VIRALLINEN TILASTO — FINLANDS OFFICIELLA STATISTIK

XIV A

MAANMITTAUS
LANTMÄTERIET
(*L'ARPENTAGE*)

54

MAANMITTAUSHALLITUKSEN KERTOMUS
VUODELTA 1938

LANTMÄTERISTYRELSENS BERÄTTELSE
FÖR ÅR 1938

(*RAPPORT ANNUEL POUR L'ANNÉE 1938*)

HELSINKI 1940

XIV A

MAANMITTAUS
LANTMÄTERIET

(L'ARPENTAGE)

54

MAANMITTAUSHALLITUKSEN KERTOMUS
VUODELTA 1938

LANTMÄTERISTYRELSENS BERÄTTELSE
FÖR ÅR 1938

(RAPPORT ANNUEL POUR L'ANNÉE 1938)

HELSINKI 1940

Tilastokirjasto
Statistikbiblioteket

115625

Helsinki 1940. Valtioneuvoston kirjapaino.

Sisällysluettelo.

I. Maanmittausvirrakunta kokonaisuudessaan.

Virkakunnan suuruus 1

II. Maanmittaushallitus.

1. Henkilökunta ja tehtävät yleensä	2
Maanmittaushallituksen virkamiehet	2
Virkojen perustaminen	3
Ylimääräisiä virkamiehiä ja toimenhaltijoita	3
Käsiteltyjen asiain luku	3
Kiertokirjeitä	3
Huomattavimpia alistuksia, lausuntoja ja uusia	
asetuksia	4
Tutkimustyöt	4
Neuvottelukokous ja maanmittauspäivät	5
Maanmittauskonttorien vuositarkastukset	5
Kansainvälinen yhteistoiminta	5
Opintomatkoja	5
Julkaisuja	6
2. Arkisto	6
Jakoarkisto	6
Historiallinen arkisto	6
Ulkomaalaisten karttojen kokoelma	6
3. Geodeettinen toimisto	6
Ulkotyöt	6
Sisätyöt	7
Asemakaavamittaukset	7
Ilmakuvakartoitus	7
Menot	8
4. Kartografisen toimiston siviilijaosto	8
Täydennysmittaukset pitäjänkarttaa varten ..	8
Pitäjänkartta kaavassa 1:20,000	8
Taloudellinen kartta kaavassa 1:100,000	8
Yleiskartta ja karttakirja kaavassa 1:400,000	9
Muita karttoja	9
Karttojen kunnossapito	9
Tilaukset	9
Tulot karttojen myynnistä ja lunastuksista ..	9
Menot	9
5. Topografisen toimiston siviilijaosto	10
Runkoverkko	10
Topografinen kartoitus kaavassa 1:20,000 ..	10
Karttain piirustus- ja monistustyöt	10
6. Topografisen toimiston sotilasjaosto	10
7. Konevarasto	11
8. Kivipaino	11
Henkilökunta	11
Työaika	11
Suoritettut kivipainotyöt	11
Monistusvälineet	11

Innehållsförteckning.

I. Lantmäterikåren i dess helhet.

Kårens storlek 1

II. Lantmäteristyrelsen.

1. Personalen och arbetena överhuvud	2
Lantmäteristyrelsens tjänstemän	2
Inrättandet av tjänster	3
Extra tjänstemän och befattningshavare	3
Antalet handlagda ärenden	3
Cirkulär	3
Viktigare hemställningar, utlåtanden och nya	
förordningar	4
Forskningsarbeten	4
Diskussionsmöte och lantmätardagar	5
Årsinspektioner å lantmäterikontoren	5
Internationellt samarbete	5
Studieresor	5
Publikationer	6
2. Arkivet	6
Skiftesarkivet	6
Historiska arkivet	6
Utländska kartsamlingen	6
3. Geodetiska byrån	6
Fältarbeten	6
Byråarbeten	7
Stadsplanemätningar	7
Kartläggning med flygbilder	7
Utgifter	8
4. Kartografiska byrån	8
Kompletteringsmätningar för sockenkartan ..	8
Sockenkartan i skala 1:20,000	8
Ekonomiska kartan i skala 1:100,000	8
Generalkartan och kartboken i skala 1:400,000	9
Övriga kartor	9
Ajourhållning av kartor	9
Rekvitioner	9
Inkomster av kartförsäljning och lösen	9
Utgifter	9
5. Topografiska byråns civila sektion	10
Stomnät	10
Topografisk kartläggning i skala 1:20,000 ..	10
Kartritnings- och reproduktionsarbeten	10
6. Topografiska byråns militära sektion	10
7. Instrumentförrådet	11
8. Stentryckeriet	11
Personalen	11
Arbetstiden	11
Utförda tryckningsarbeten	11
Reproduktionsutensilierna	11

9. Rahavaraehoito maanmittaushallituksessa ...	12	9. Kassaförvaltningen vid läntmäteristyrelsen ...	12
Myönnetty määrärahat	12	Beviljade anslag	12
Maanmittaus- ja verollepanokustannukset	13	Lantmäteri- och skattläggningskostnader	13
Lunastukset ja leimavero	13	Lösen och stämpelskatt	13
Kivipainon tulot ja menot	14	Stentryckeriets utgifter och inkomster	14

III. Maanmittauskonttorit.

Muutokset virkamiehistössä	14
Virkojen perustaminen	15
Ylimääräisiä virkamiehiä, puhtaaksikirjoittajia ja kartanpiirtäjiä	15
Maanmittauskonttorien huoneistot	15
Tarkastukset maalla	15
Diariot	15
Maarekisteri	16
Rekisterikartat	16
Tarkastetut palkkiolaskut	16
Tarkastetut toimitukset	17
Virkakirjeet	17
Säilytettäväksi jätetyt kantanakartat ja -asiakirjat ..	17

IV. Toimitusinsinöörit ja heidän apulaisensa.

Muutokset virkamiehistössä	18
Toimitusinsinöörit	18
Maanmittausauskultantit	19
Kartoittajat	19
Maanmittausharjoittelijat	19
Asemakaavamittaukset	19
Muut työt	19
Toimitusinsinöörit ja heidän apulaisensa sekä tehdyt työt	23
Toimeenpantaviksi määrättyjen, poistettujen ja seuraavaan vuoteen siirtyneiden toimitusten luku tilastovuonna	24
Toimeenpantaviksi määrättyjen, poistettujen ja seuraavaan vuoteen siirtyneiden toimitusten luku 10 v. aikana	25
Tuloluokkia	27
Maanjako-oikeudet	28
Siirtokustannukset	28

V. Erikoistilastoa.

Vuokra-alueita muodostettu itsenäisiksi tiloiksi ..	30
Tilojen luku suuruusluokittain vuoden 1938 lopussa	32
Selostus ruotsiksi	33
Selostus ranskaksi	37

Liite I.

Päättyneet maanmittaus-toimitukset vuonna 1938 läänittäin	40
---	----

Liite II.

Tilojen luku suuruusluokittain vuoden 1938 lopussa	48
--	----

III. Lantmäterikontoren.

Förändringar bland tjänstemännen	14
Inrättandet av tjänster	15
Extra tjänstemän, renskriverskor och kartritare	15
Lantmäterikontorens lokaler	15
Granskningar på marken	15
Diarierna	15
Jordregistret	16
Registerkartorna	16
Granskade arvodesräkningar	16
Granskade förrättningar	17
Tjänstebreven	17
Till förvaring inlämnade originalkartor och handlingar	17

IV. Förrättningsingeniörerna och deras biträden.

Förändringar bland tjänstemännen	18
Förrättningsingeniörer	18
Lantmäteriauskultanter	19
Kartläggare	19
Lantmäteripraktikanter	19
Stadsplanemätningar	19
Övriga arbeten	19
Förrättningsingeniörerna och deras biträden även som utförda arbeten	23
Antalet av till utförande förordnade, avförda och till följande år överförda förrättningar under statistikåret	24
Antalet av till utförande förordnade, avförda och till följande år överförda förrättningar under 10 års tid	25
Inkomstklasser	27
Ägodelningsrätterna	28
Utflyttningskostnader	28

V. Specialstatistik.

Legoområden avskilts till självständiga lägenheter	30
Lägenheternas antal enligt storleksklasser vid utgången av år 1938	32
Resumé (på svenska)	33
Résumé (på franska)	37

Bilaga I.

Avslutade lantmäteriförrättningar år 1938 länsvis	40
---	----

Bilaga II.

Lägenheternas antal enligt storleksklasser vid utgången av år 1938	48
--	----

Liite III.

Luettelo vuosina 1934—1938 päätetyistä isojaoista ja verollepanoista kunnittain 49

Liite IV.

Luettelo vuosina 1934—1938 päätetyistä uusjaoista kunnittain 57

Liite V.

Luettelo vuosina 1934—1938 päätetyistä vanhemman jaon täydentämisistä (erillisistä) kunnittain 71

Liite VI.

Luettelo vuosina 1934—1938 päätetyistä halkomisista kunnittain 75

Liite VII.

Luettelo vuosina 1934—1938 päätetyistä lohkomisista kunnittain 111

Liite VIII.

Luettelo vuosina 1934—1938 päätetyistä vuokra-alueiden, uusien asutustilojen ja lisämaiden erotamisista valtion metsämailla kunnittain 149

Liite IX.

Luettelo vuosina 1934—1938 päätetyistä vesialueen jaoista kunnittain 167

Liite X.

Luettelo vuosina 1934—1938 päätetyistä vesijätön jaoista kunnittain 179

Liite XI.

Luettelo vuosina 1934—1938 päätetyistä vesialueen ja vesijätön jaoista (yhdessä) 193

Liite XII.

Luettelo vuosina 1934—1938 päätetyistä tilausvaihtoista kunnittain 197

Bilaga III.

Förteckning över åren 1934—1938 avslutade stor-skiften och skattläggningar kommunvis 49

Bilaga IV.

Förteckning över åren 1934—1938 avslutade ny-skiften kommunvis 57

Bilaga V.

Förteckning över åren 1934—1938 avslutade kompletteringar av äldre skiften (enbart) kommunvis 71

Bilaga VI.

Förteckning över åren 1934—1938 avslutade klyvningar kommunvis 75

Bilaga VII.

Förteckning över åren 1934—1938 avslutade styckningar kommunvis 111

Bilaga VIII.

Förteckning över de åren 1934—1938 avslutade utbrytningar ifrån statens skogsmarker av lego-områden, nya kolonisationslägenheter och tilllägsjord kommunvis 149

Bilaga IX.

Förteckning över åren 1934—1938 avslutade skiften av vattenområden kommunvis 167

Bilaga X.

Förteckning över åren 1934—38 avslutade tillandningsskiften kommunvis 179

Bilaga XI.

Förteckning över åren 1934—1938 avslutade skiften av vattenområden samt tillandningsskiften (kombinerade) 193

Bilaga XII.

Förteckning över åren 1934—1938 avslutade ägobyten kommunvis 197

Nombre d'opérations d'arpentage à exécuter, terminées et reportées à l'année suivante, pendant l'année 1938	24
Nombre d'opérations d'arpentage à exécuter, terminées et reportées à l'année suivante, pendant 10 ans	25
Classification d'après les revenus	27
Tribunaux de partage de terre	28
Frais de transport	28

V. Statistique spéciale.

Changement des terrains loués en fermes indépendantes	30
Nombre des fermes groupées d'après la grandeur de leur surface, à la fin de l'année 1938	32
Résumé en suédois	33
Résumé français	37

Ière Annexe.

Opérations d'arpentage achevées en 1938, par départements	40
---	----

Annexe II.

Nombre des fermes groupées d'après la grandeur de leur surface, à la fin de l'année 1938	48
--	----

Annexe III.

Régistre des partages cadastraux et des impositions des fermes, effectués en 1934—1938, par communes	49
--	----

Annexe IV.

Régistre des répartitions cadastrales terminées en 1934—1938, par communes	57
--	----

Annexe V.

Régistre des partages anciens complétés, terminés en 1934—1938, par communes	71
--	----

Annexe VI.

Régistre des partages de fermes, terminés en 1934—1938, par communes	75
--	----

Annexe VII.

Régistre des démembrements de fermes, terminés en 1934—1938, par communes	111
---	-----

Annexe VIII.

Régistre des formations de parcelles pour habitation dans les domaines forestiers de l'Etat, terminées en 1934—1938, par communes	149
---	-----

Annexe IX.

Régistre des partages de régions d'eau, terminés en 1934—1938, par communes	167
---	-----

Annexe X.

Régistre des partages d'alluvions, terminés en 1934—1938, par communes	179
--	-----

Annexe XI.

Régistre des partages de régions d'eau et d'alluvions (combinés), terminés en 1934—1938, par communes	193
---	-----

Annexe XII.

Régistre des échanges de lots de terrain, effectués en 1934—1938, par communes	197
--	-----

I. Maanmittausvirkakunta kokonaisuudessaan.

Virkakunnan suuruus. — Kårens storlek.

Maanmittaushallituksen, maanmittaus- ja toimenhaltijain henkilöluku konttorien sekä maanmittausinsinööriku- oli tilastovuoden lopussa seuraava:

Virkakunnan suuruus. — Kårens storlek.

	Maanmittaushallituksen Lantmäteristyrelsen	Uudenmaan läänissä Nylands län	Turun ja Porin läänissä Åbo o. Rönöborgs län samt Åland	Hämeen läänissä Tavasthus län	Vilman läänissä Viborgs län	Mikkelin läänissä St. Michaels län	Kuopion läänissä Kuopio län	Vaaasan läänissä Vasa län	Oulun läänissä Uleåborgs län	Yhteensä Summa
<i>Virkamiehiä: — Tjänstemän:</i>										
Maanmittaushallituksessa — I lantmäteristyrelsen	28	—	—	—	—	—	—	—	—	28
Maanmittauskonttoreissa — I lantmäterikontoren	—	5	6	4	7	4	6	7	7	46
<i>Toimitusinsinöörejä: — Förrättningsingeniörer:</i>										
Ensimmäisen palkkausluokan maanmittausinsinöörejä — Lantmäteringeniörer av första avlöningsklass	—	4	8	4	8	3	6	9	6	48
Toisen palkkausluokan maanmittausinsinöörejä — Lantmäteringeniörer av andra avlöningsklass	—	5	9	4	9	2	6	10	9	54
Kolmannen palkkausluokan maanmittausinsinöörejä — Lantmäteringeniörer av tredje avlöningsklass	—	3	11	6	5	5	10	6	18	64
Ylimääräisiä maanmittausinsinöörejä — Extraordinarie lantmäteringeniörer ...	—	7	9	7	10	4	7	12	9	65
Maanmittausauskultantteja — Lantmäterianskultanter	—	8	7	11	10	3	6	23	5	73
Yhteensä — Summa	28	32	50	36	49	21	41	67	54	378
Vakinaisia toimenhaltijoita — Ordinarie befattningshavare	61	14	20	13	28	11	17	22	14	200
Ylimääräisiä toimenhaltijoita — Extraordinarie befattningshavare	21	8	13	5	10	2	11	18	18	1) 106
Kartoittajia: — Kartläggare:										
vakinaisia — ordinarie	—	2	4	3	—	—	3	2	3	17
ylimääräisiä — extraordinarie	—	2	4	5	4	4	7	3	5	34
Maanmittausharjoittelijoita ja kartoittajapöppiläitä — Lantmäteripraktikanter och kartläggarelever	—	14	14	14	26	7	20	31	10	136
Yhteensä — Summa	110	72	105	76	117	45	99	143	104	2) 871

1) Tähän lukuun sisältyvät vain koko vuoden palvelleet ylimääräiset toimenhaltijat. — I detta antal ingå endast de extraordinarie befattningshavare, vilka tjänstgjort hela året.

2) Tähän lukuun ei sisälly kivipainon henkilökunta, yhteensä 20 henkeä, eikä vakaustoimiston ja topografisen toimiston sotilasjaoston henkilökunta. — I detta antal ingår icke stentryckeriets personal inalles 20 personer, ej heller personalen i justeringsbyrån och topografiska byråns militära sektion.

Maanmittaushallituksen ja maanmittauskonttorien virkamiesten sekä toimitusinsinöörien ja heidän apulaistensa lukumäärässä on vuoden kuluessa tapahtunut seuraavat muutokset:

Virkakunnassa tapahtuneet muutokset. — Inom kåren intråffade frndringar.

	Poistuneita — Avgångna					Lis tulleet Tilkomna
	virkaeron kautta genom avsked	kuoleman kautta genom dden	sirtymisen kautta minnun tlneen genom vergng till saman verkamhet	ilman tunneta syyt utan knd anledning	Yhteens summa	
Maanmittaushallituksen virkamiehi — Tjnstemn i lantmteristyrelsen	—	1	2	—	3	4
Maanmittauskonttorien virkamiehi — Tjnstemn i lantmterikontoren	2	—	—	—	2	5
Toimitusinsinreji ja auskultanteja — Frrttningsingenirer och auskultanter	4	4	9	—	17	18
Maanmittausharjoittelijoita ja kartoittaja- oppilaita — Lantmteripraktikanter och kartlggarelever	—	—	—	21	21	32
Kartoittajia — Kartlggare	1	2	—	—	3	1
Yhteens — Summa	7	7	11	21	46	60

II. Maanmittaushallitus.

1. Henkilkunta ja tehtvt yleens.

Maanmittaushallituksen virkamiehet. — Lantmteristyrelsens tjnstemn.

Tilastovuoden kuluessa on maanmittaushallituksen virkamiehistss tapahtunut seuraavat muutokset.

Maanmittaushallituksen maanjakotomien osaston nuoremman insinrin virkaan nimitettiin tammikuun 27 pivn maanmittausinsinri Eino Ilmari Kilkki.

Yli-insinri Onni Ossian Lehtinen kuoli maaliskuun 18 pivn.

Ylijohtaja Vin Joakim Parkkali nimitettiin maaliskuun 24 pivn maatalousministerin asutusasiainosaston osastoplikn virkaan.

Maanmittaushallituksen ylijohtajan virkaan nimitettiin huhtikuun 1 pivn v. t. ylijohtaja Arvo Johannes Manner.

Maanmittaushallituksen kamreerin virkaan nimitettiin huhtikuun 28 pivn nuorempi lninsihiteeri, lakitieteen kandidaatti Hkan Mrten Mrtenson Holmberg.

Kamreeri Hkan Mrten Mrtenson Holmberg nimitettiin elokuun 25 pivn Valtioneuvoston kielenknttoimiston ylikielenkntjn apulaisen virkaan.

Maanmittaushallituksen maanjakotomien osaston yli-insinrin virkaan nimitettiin syyskuun 16 pivn maanmittausinsinri Vin Vilhelm Seppl.

Maanmittaushallituksen kartastotiden osaston yli-insinrin virkaan nimitettiin syyskuun 30 pivn maanmittausinsinri Yrj Ilmari Laukkanen.

Maanmittaushallituksen topografisen toimiston siviilijaoston yli-insinrin virkaan nimitettiin lokakuun 10 pivn nuorempi insinri Mauno Daniel Kajamaa.

Virkojen perustaminen. — Inrättandet av tjänster.

Tilastovuoden aikana perustettiin maanmittaushallitukseen kamreerin virka ja kuusi uutta nuoremman kartanpiirtäjän tointa. Ylimääräisen jakotoimitusten tarkastajan virkaa varten saatiin myös määräraha.

Ylimääräisiä virkamiehiä ja toimenhaltijoita. — Extra tjänstemän och befattningshavare.

Maanmittaushallituksen vakinaisten virkamiesten, viran- ja toimenhaltijain lisäksi on maanmittaushallituksessa ollut ylimääräistä työvoimaa. Niinpä on maanjakotoimien osaston ylimääräisenä jakotoimitusten tarkastajana toiminut, maanmittaushallituksen vanhempi insinööri Väinö Edvard Suomaa, kartastotöiden osaston ylimääräisenä vanhempana insinöörinä saman osaston nuorempi insinööri Yrjö Kustaa Nissinen ja kartastotöiden osaston ilmakuvakartoituksia varten asetetun insinöörin virkaa hoitanut nuorempi insinööri Vilho Veikko Erola. Sitäpaitsi on maanmittaushallituksen kartastotöiden osastolla toiminut 2 mittausteknikkoa, yksi valokuvausteknikko, 3 topografia ja yksi kartografi. Ylimääräiset kartanpiirustajat ja toimistoapulaiset ovat toimineet yhteensä 180 kuukautta.

Käsiteltyjen asiain luku. — Antalet handlagda ärenden.

Maanmittaushallituksen käsiteltävänä on ollut 7,713 asiaa, jotka jakautuvat seuraavasti:

Lausuntoja:

korkeimmalle oikeudelle	38
korkeimmalle hallinto-oikeudelle .	16
maatalousministeriölle	94
muille ministeriöille	188
maaherroille	391
muille viranomaisille	7
Vastauksia maanmittauskonttorien alistuksiin	590

Ohjeita ja määräyksiä maanmittauskonttoreille	28
Virkakunnan järjestelyä koskevia asioita	181
Kanteluita maanmittausinsinöörejä vastaan	8
Maanmittaushallituksen aloitteesta johtuneita veloituksia	87
Kurinpitoasioita	8
Varainhoitoa koskevia asioita	843
Palkkiolaskuvalituksia	28
Maksumääräyksiä ja tilauksia	343
Kartastotöiden osaston asioita	1,647
Muita asioita	3,510

Näistä käsiteltiin vuoden kuluessa lopullisesti 7,525 asiaa ja 188 siirtyi seuraavaan vuoteen.

Mainittuja asioita käsiteltäessä on laadittu 7,749 toimituskirjaa, niistä valtioneuvostolle, korkeimpaan oikeuteen ja korkeimpaan hallinto-oikeuteen 530. Topografisen toimiston siviilijaostolta on lähetetty yhteensä 459 kirjettä asioissa, jotka eivät sisälly edellämainittuihin lukuihin.

Maanmittaushallituksen maanjakotoimien osastolla on pidetty 136 ja kartastotöiden osastolla 10 täysi-istuntoa, joissa yhteensä on käsitelty 2,065 asiaa.

Kiertokirjeitä. — Cirkulär.

Maanmittaushallitus antoi tilastovuoden kuluessa yhdeksän kiertokirjettä, N:o 46 maaliskuun 10 päivänä, koskeva teiden käsittelyä maanmittaustoimituksissa, N:o 47 maaliskuun 14 päivänä, työteli- ja päiväkirjojen pitämisestä aikaisemmin annettujen määräysten muuttamisesta, N:o 48 maaliskuun 17 päivänä, sisältävä määräyksiä maanmittausinsinöörien työpöyristä, N:o 49 maaliskuun 21 päivänä, koskeva uusjakojen ja muiden tärkeiden jakotoimitusten valvontaa, N:o 50 maaliskuun 24 päivänä, sisältävä ohjeita rekisterikarttojen laatimisesta, N:o 51 maaliskuun 29 päivänä, sisältävä eri aikoina annettuja maanmittaushallituksen kierto- ynnä eräitä

muuta kirjelmää, N:o 52 huhtikuun 1 päivänä, koskeva asutustoimitusten järjestelyä ja jouduttamista, N:o 53 joulukuun 15 päivänä, sisältävä ohjeita menettelystä eräissä asemakaava- ja rakennussuunnitelma-alueella suoritettavissa maanmittaus-toimituksissa sekä N:o 54 joulukuun 15 päivänä, sisältävä ohjeita ja määräyksiä menettelystä asutuslain mukaisissa toimituksissa. Sitäpaitsi antoi maanmittaus-hallitus 11 kiertokirjelmää erilaisissa maanmittauskonttorien ja toimitusinsinöörien toimintaa koskevissa asioissa.

Huomattavimpia alistuksia, lausuntoja ja uusia asetuksia. — Viktigare hemställningar, utlåtanden och nya förordningar.

Tammikuun 11 päivänä annettiin maatalousministeriölle lausunto Suomenlahden itäisen rannikkoalueen taloudellista tutkimusta suorittamaan asetetun komitean mietinnössään tekemästä ehdotuksesta maanmittaustoimitusten kustannusten suoritamisesta valtion varoista.

Tammikuun 14 päivänä annettiin asetus maanmittaushallinnosta annetun asetuksen muuttamisesta ja Valtioneuvoston päätös maanmittaushallinnon johtosäännön muuttamisesta.

Tammikuun 21 päivänä annettiin maatalousministeriölle lausunto asutushallituksen y. m. jakoasetustoimikunnan mietinnöstä antamien lausuntojen johdosta.

Helmikuun 1 päivänä annettiin sisäasiainministeriölle lausunto lainvalmistelukunnan ehdotuksesta asemakaavamittauksista annetun asetuksen muuttamiseksi. Asetus annettiin kesäkuun 16 päivänä.

Maaliskuun 17 päivänä tehtiin maatalousministeriölle esitys maanmittauspalkkiosta 1 päivänä elokuuta 1924 annetun asetuksen 4, 6, 11, 12 ja 28 pykälien muuttamisesta. Asetus annettiin kesäkuun 16 päivänä.

Huhtikuun 19 päivänä annettiin maatalousministeriölle lausunto komitean eh-

dotuksesta leimaverolainsäädännön uudistamiseksi.

Samana päivänä annettiin maatalousministeriölle lausunto palkkauskomitean tiedustelun johdosta.

Huhtikuun 25 päivänä annettiin maatalousministeriölle lausunto ehdotuksesta asetukseksi alioikeudesta annettavista rasitustodistuksista.

Toukokuun 11 päivänä annettiin maatalousministeriölle lausunto vakauslainsäädäntökomitean mietinnöstä.

Toukokuun 31 päivänä annettiin laki maanmittaustoimitusten avustamisesta valtionvaroilla ja kesäkuun 16 päivänä sen täytäntöönpanoasetus.

Marraskuun 8 päivänä alistettiin maatalousministeriön harkittavaksi olisiko syytä ryhtyä lainsäädäntötoimenpiteisiin yhteismetsäosuusien myyntien estämiseksi.

Samana päivänä annettiin maatalousministeriölle lausunto lainvalmistelukunnan ehdotuksesta Hallituksen esitykseksi Eduskunnalle laiksi eräistä yhteisistä alueista ja niihin verrattavista etuuksista.

Joulukuun 15 päivänä annettiin Valtioneuvoston päätös kaupunkien ja kauppalain tonttikirjan ja maarekisterin laatimisesta.

Tutkimustyöt. — Forskningsarbeten.

Tilastovuoden aikana suorittivat jakotoimien ja maanmittauksen tutkimuksia apulaislääninmaanmittausinsinööri Veikko Tuomas Ilmari Swan kolmen ja puolen kuukauden ajan tutkien siirtokustannusten osittelua, maanmittausinsinööri Väinö Aalto kahden kuukauden ajan tutkien jyvitystä ja viljelystelyä koskevia kysymyksiä, maanmittausinsinööri Johan Magnus Luukkonen kahden kuukauden ajan tutkien eräitä maanmittaustoimitusten pöytäkirjoja koskevia kysymyksiä, maanmittausinsinööri Otto Ilmari Otava kahden kuu-

kauden ajan laatien selostuksia eräistä päättäneistä uusjakotoimituksista, maanmittausinsinööri Uno William Närvänen kahden kuukauden ajan tutkien Bosshard-Zeiss reduktiotakymetrillä saavutettuja tuloksia asemakaavamittauksissa ja maanmittausinsinööri Poju Lauri Johannes Kärkkäinen kuukauden ajan tutkien ilmakuvakarttojen tarkkuutta.

Neuvottelukokous ja maanmittauspäivät. — Diskussionsmöte och lantmätardagar.

Neuvottelukokous, jossa olivat saapuvilla kaikki maanmittaushallituksen jäsenet ja lääninmaanmittausinsinöörit, pidettiin maanmittaushallituksessa maaliskuun 4 ja 5 päivinä ja käsiteltiin siinä m. m. seuraavia asioita: työtili- ja päiväkirjojen pitämisestä aikaisemmin annettujen määräyksien muuttamista; maanmittausinsinöörien työpiirejä; uusjakojen tarkastuksen ja valvonnan tehostamista; teiden käsittelyä maanmittaustoimituksissa; maanmittaustoimitusten tarkastuksessa huomioonotettavia seikkoja; menettelyä asemakaava- ja rakennussuunnitelma-alueella suoritettavissa lohkomisissa; rekisterikarttojen laatimista; palkkioasetuksen 17 §:ssä mainitun palkkionkorotuksen myöntämiseen vaikuttavia seikkoja sekä asutustoimituksista pidettävien ja näistä toimituksista annettavien selontekojen yksinkertaistuttamista.

Maanmittauspäivät järjestettiin huhtikuun 22 ja 23 päivinä, jolloin pidettiin seuraavat esitelmät: osittamisrajoituksista ja sukutilalainsäädännöstä; uudesta asutuslainsäädännöstä; kylään tai taloon erityisellä oikeusperusteella kuuluvista tiluksista ja eduista; ilmakuvakartoituksen nykyisestä tilasta; maanmittausviranomaisten tehtävistä uuden asutuslainsäädännön mukaisissa toimituksissa ja Karjalan kannaksen jako-oloista.

Maanmittauskonttorien vuositarkastukset. — Årsinspektioner å lantmäterikontoren.

Maanmittaushallituksen pääjohtaja Väinö Ahla toimitti maanmittauskonttorin vuositarkastuksen maaliskuun 26 päivänä Turun ja Porin läänissä, kesäkuun 7 päivänä Viipurin läänissä ja elokuun 19 ja 20 päivinä Oulun läänissä sekä ylijohdaja Arvo Manner toukokuun 23 päivänä Vaasan läänissä, toukokuun 27 päivänä Hämeen läänissä, kesäkuun 2 päivänä Mikkelin läänissä, kesäkuun 3 ja 4 päivinä Kuopion läänissä sekä joulukuun 30 päivänä Uudenmaan läänissä.

Kansainvälinen yhteistoiminta. — Internationellt samarbete.

Riiassa helmikuun 16—19 päivinä pidetyssä Latvian Geodeettisen ja Fotogrammetrisen Seuran 10-vuotisjuhlassa edusti maanmittaushallitusta yli-insinööri Aarne Rainesalo, joka myös yhdessä insinööri Vilho Veikko Erolan kanssa edusti Suomea Roomassa syyskuun 29 ja lokakuun 8 päivien välisenä aikana pidetyssä Kansainvälisen Fotogrammetrisen Seuran kongressissa.

Heinäkuun 29 ja elokuun 2 päivien välisenä aikana teki Suomen maanmittariyhdistys Eestiin vierailumatkan, jonka ohjelmaan kuului m. m. laaja noin 800 kilometrin pituinen kiertomatka kautta koko maan. Retkeen osallistui kaikkiaan 23 henkeä.

Opintomatkoja. — Studieresor.

Vuoden kuluessa oli insinööri Vilho Veikko Erola valtion myöntämällä apurahalla opintomatalla Ruotsissa ja Saksassa tutustumassa näiden maiden ilmakuvakartoituksessa käytettyihin menettelytapoihin ja niistä saavutettuihin kokemuksiin sekä maanmittaushallituksen vanhempi insinööri Edvard Rafael Rehn Ruotsissa tutustumassa uuden taloudellisen kartan sekä muiden virallisten karttojen valmistus- ja

painatustapaan sekä ulkomaalaisen kartta-kokoelman järjestelyyn Tukholman kartta-keskuksessa.

Julkaisuja. — Publikationer.

Tilastovuoden aikana ei ilmestynyt maanmittaushallituksen julkaisusarjassa yhtään numeroa.

2. Arkisto.

Jakoarkisto. — Skiftesarkivet.

Maanmittaushallituksen jakoarkistoon on vastaanotettu sekä siellä tarkastettu ja rekisteröity karttain ja asiakirjain uudistuksia 2,416 toimituksesta, joiden karttaudistukset käsittivät 3,168 ja asiakirjauudistukset 9,392 arkkia.

Yksityisten henkilöiden tilauksesta on toimitettu karttain ja asiakirjain jäljennöksiä ja otteita 31 tilaajalle, joilta on kannettu valtiolle tulevaa leimamaksua 1,260 markkaa ja lunastusta 1,844 markkaa sekä posti- y. m. maksuja 267 markkaa.

Uudistusrekisteri on vuoden kuluessa laadittu Lapin läänistä, jolloin arkistoakin on tältä osalta uudelleen järjestetty.

Maakirjan täydentäminen on tarpeellisen työvoiman puutteessa kokonaan lopetettu.

Vuoden kuluessa on 47 henkilöä maanmittaushallituksen ulkopuolelta tehnyt jakoarkistossa tutkimuksia.

Maanmittaushallituksen kirjastoon on hankittu 28 teosta paitsi julkaisusarjoja.

Vuoden aikana saatiin arkistotöihin työtömiä henkisen työn tekijöitä, joita on käytetty arkistoluetteloiden uusimiseen.

Historiallinen arkisto. — Historiska arkivet.

Selostettavan vuoden aikana on historialliseen arkistoon liitetty 92 uutta numeroa.

Ulkomaisten karttojen kokoelma. — Utländska kartsamlingen.

Ulkomaisten karttojen kokoelmaan, joka tilastovuoden alussa käsitti yhteensä 5,509 karttalehteä, on vuoden kuluessa julkaisujen vaihdon kautta saapunut allamainituista maista karttalehtiä seuraavasti:

Alankomaat	31 lehteä
Belgia	25 »
Italia	30 »
Norja	13 »
Puola	72 »
Ranska	15 »
Ruotsi	6 »
Saksa	24 »
Tanska	10 »
Uruguay	1 »
Viro	2 »
Pohjois-Amerikan Yhdysvallat	152 »
Kansainvälinen miljoonakartta	5 »

Yhteensä 386 lehteä

Kokoelma käsitti vuoden lopussa yhteensä 5,895 karttalehteä.

3. Geodeettinen toimisto.

Ulkotyöt. — Fältarbeten.

Lapissa on Tornion Muonioon kulkeva pääketju valmiiksi rakennettu ja kulmimitaukset suoritettu 9 pisteellä (ketjussa on 15 pistettä). Petsamon sisäosien kolmiomittaukset on tihennetty 62 uudella pisteellä, joista 35 on määrätty.

Keskipohjanmaalla on kolmiomittauksien suunnittelutöitä, tornien ja puunlatva-merkkien rakennustyötä sekä kulmimitauksia suoritettu taloudellisen kartan Kokolan, Uudenkaarlepyyn, Lapuan ja Vimpelin lehtien alueilla. Uusien kolmiopisteiden etsimistä on sitäpaitsi suoritettu Rantasilan lehden ja Hämeessä Jämsän lehden alueilla.

Taloudellisen kartan Imatran ja Punkaharjun lehtien alueella on II lk kolmio-

mittaustyöt tehty valmiiksi ja kolmiomittausta suunniteltu edelleen siitä pohjoiseen leveysasteelle 62°30'.

Karjalassa on Suojärven kolmiomittausta jatkettu pohjoiseen ja länteen päin.

Tämän lisäksi on kolmiomittauksia tehty Turun ja Rauman välillä sekä eräitä pienempiä töitä Pieksämäellä ja Espoossa.

Retkikunnat ovat työskennelleet geodeettisissa ulkotöissä keskimäärin 108 päivää.

Kesän kuluessa on tutkittu 182 uuden kolmiopisteen paikat, rakennettu 80 tornia sekä 181 pienempää pistemerkkiä. Havaintoja on suoritettu 186 pisteellä, minkä kautta on tullut määrättyksi 420 pistettä. Maanmittaushallituksen kolmiopisteiden lukumäärä on nyt yhteensä 4,823.

Sisätyöt. — Byråarbeten.

Toimiston sisätöinä on laskettu Karjalassa vuosina 1937 ja 1936 havaitulta Suojärven alueelta noin 120 pisteen koordinaatit ja 157 pisteen korkeudet. Imatran—Savonlinnan kolmioverkon laskutyö on pantu alulle.

Ylivieskan ja Kokkolan mittausalueilta Pohjanmaalla on laskettu 408 pistettä.

Etelä-Suomessa on pienempiä töitä mainitsematta suoritettu Suomenlahden itäosan merirajan viitoittamisesta aiheutuneet geodeettiset sisätyöt.

Pohjois-Suomessa on Ivalon ja Petsamon perusviivojen suurennusverkot sekä Enontekiössä vuonna 1935 määrättyjen pisteiden korkeudet laskettu.

Asemakaavamittaukset. — Stadsplanemätningar.

Asemakaavamittaustoimitusten ulkotöiden tarkastukseen ja ohjaamiseen käytettiin selostuskautena yhteensä 20 työpäivää. Näiden toimitusten vaatimista sisätöistä mainittakoon työsuunnitelmien tarkastukset (43 kpl.), työselostusten tarkastukset (276 kpl.), kiintopisteiden koordinaattilas-

kujen tarkastukset (29 kpl.), karttojen ja asiakirjojen lopputarkastukset (26 kpl.), palkkiolaskujen tarkastukset (28 kpl.), apulaismääräysten käsittely (207 kpl.), lausunnot sisäasiainministeriölle (98 kpl.), lausunnot lääninhallituksille (128 kpl.), sekä kaupunkien ja kauppaloita koskevat asiat (16 kpl.). Näiden lisäksi on laadittu ohjeet paalutustoimitusten suorittamista varten, jatkettu tutkimusta monikulmioverkon käytöstä asemakaavamittausten runkona sekä kerätty ja laadittu tilastoa asemakaavamittauksista, niiden kustannuksista ja niissä saavutetuista tarkkuuksista.

Ilmakuvakartoitus. — Kartläggning med flygbilder.

Ilmakuvaosaston henkilökuntaan kuului insinööri, valokuvausteknikko ja kaksi mitausteknikkoa. Näiden lisäksi on ilmakuvaustyössä ollut myös lyhytaikaisia tilapäisapulaisia. Kesän aikana ilmakuvaattiin Tuusulan itäpuolella 200 km², Janakkalan ympäristössä 430 km², Pieksämäen ympäristössä 1,000 km² ja Karjalassa 550 km² eli yhteensä noin 2,180 km². Varsinaisen valokuvauksen suorittivat armeijan ilmavoimat heille luovutettua kameraa ja filmejä käyttäen. Ilmakuvakarttojen kokoonpanoa varten tarpeelliset kiintopisteet määrättiin Etelä-Suomessa monikulmiomittauksen ja Karjalassa sekä paikatollen Pieksämäellä puunlatvamerkkien ja kolmiomittauksen avulla. Kaikkiaan määrättiin kesän aikana noin 2,400 monikulmio- ja ilmakuvapistettä sekä noin 100 puunlatvamerkkiä. Ilmakuvakarttoja mittakaavassa 1 : 20,000 valmistettiin 2,200 km², minkä lisäksi Virkalan 850 hehtaarin laajuisesta koalueesta tehtiin kartta mittakaavaan 1 : 25,000. Vuoden 1937 menoarviossa edellytetty uudenaikainen ilmakuva-kamera, jonka polttoväli on 21 cm ja kuvakoko 18 × 18 cm, saapui Suomeen vasta vuoden 1938 kuluessa eikä sitä ehditty kesän valo-

kuvaustoihin käyttää, vaan nämä suoritettiin vanhempimallisella ilmakuvakameralla.

Pitäjänskartta kaavassa 1 : 20,000.
— Sockenkartan i skala
1 : 20,000.

Menot. — Utgifter.

Valtion menoarvioon otetusta määrärahasta kartastotöitä varten käytettiin toimiston töitä varten seuraavat erät:

Geodeettisten retkikuntien johtajien päivärahat ja palkkiot	125,596: 30
Matkakulut	17,101: 50
Bensiini ja öljy	23,287: 85
Tähysmerkkien rakennustarpeet	89,769: 25
Apurimiesten palkat	210,210: 10
Muut menot	64,478: 85
Yhteensä	530,443: 85

Toimiston konevarastoon hankittiin vuoden kuluessa yksi Redta-takymetri lattoineen, yksi Zeiss II teodoliitti ja yksi Wild T2 teodoliitti sekä eräitä pienempiä välineitä.

4. Kartografinen toimisto.

Täydennysmittaukset pitäjänkarttaa varten. — Kompletteringsmätningar för sockenkartan.

Täydennysmittauksia pitäjänkarttaa varten on suoritettu taloudellisen kartan lehtiä Antrea, Jämsä, Lahdenpohja, Lohja, Porvoo, Varkaus ja Viipuri vastaavilla alueilla. Tämän ohella on Alajärven ja Rantasalmen kuntien alueilla liittyen näitten kuntien pitäjänkarttatilauksiin suoritettu täydennysmittauksia. Toissā on koko kesäkauden ollut 7 kartografia tai kartoittajaa ja yksi insinööri sekä lyhyemmän ajan 2 kartoittajaa ja yksi insinööri. Koko tarkastetun alueen pinta-ala on 4,367 km², johon sisältyy yhteensä n. 650 km² sisävesistöjä. Ilmakuvakarttoja käytettiin täydennysmittauksen pohjana 1,230 km² ja ilmakuvia 424 km² suuruisella osa-alueella. Täydennysmittaukset ovat tulleet maksamaan km² kohden 30 mk 10 p.

Uusien pitäjänkarttojen piirtämistä ja julkaisemista on edelleen jatkettu osittain toimiston omina kartastotöinä, osittain yleisön, etupäässä kuntien, tilauksesta ja valmistuivat:

yleisön tilaamina loput Kymin ja Laukaan sekä osa Johanneksen kuntaa koskevista lehdistä, Kauhavan kuntaa koskevat poikkeuksellisesti mittakaavassa 1 : 10,000 piirretyt lehdet luvultaan 31 ja Orimattilan kunnan jakokunnittain piirretyt lehdet, vastaten yhteensä 1,650 km²:n alaa, sekä toimiston omina kartastotöinä 52 lehteä taloudellisen kartan lehtien Porvoo, Loviisa, Viipuri, Elisenvaara, Lahdenpohja, Isojoki, Korpilahti, Jyväskylä ja Varkaus alueilta, vastaten yhteensä 4,650 km²:n alaa.

Piirrettyjen alueitten yhteenlaskettu pinta-ala vesistöineen on siis 6,300 km².

Piirrettävinä oli edellämäinittujen lisäksi joitakin taloudellisen kartan lehtien Lohja, Porvoo, Viipuri, Elisenvaara, Jyväskylä ja Varkaus alueisiin kuuluvia pitäjänkarttalehtiä, luvultaan 16.

Täydennysmittauskarttoja pitäjänkartan valmistamista tai uusimista varten on valmistunut tai oli valmisteilla taloudellisen kartan lehtien Snappertuna, Lohja, Antrea, Padasjoki, Jämsä, Pieksämä ja Varkaus alueilta, sekä Alajärven, Haapaveden, Lehtimäen, Piippolan, Rantasalmen ja Viljakkalan kunnista.

Taloudellinen kartta kaavassa
1 : 100,000. — Ekonomiska
kartan i skala 1 : 100,000.

Uusien lehtien Kaskinen-Kristiina, Siipyy ja Riihimäki kantapiirrookset ovat vuoden kuluessa valmistuneet. Piirrettävinä olivat vuoden lopussa lehdet Hämeenlinna, Isojoki, Jämsä, Korpilahti ja Lahdenpohja, Painosta ovat vuoden kuluessa ilmestyneet lehdet Sortavala, Kauhajoki, Kaskinen-Kristiina ja Siipyy. Painettavina olivat

vuoden lopussa uudet lehdet Kuhmoinen ja Riihimäki sekä vanhan lehtijaon mukaiset lehdet III: 10 Viipuri ja IV: 10 Imatra.

Yleiskartta ja karttakirja kaavassa 1 : 400,000. — General-kartan och kartboken i skala 1 : 400,000.

Uusina korjattuina painoksina ovat ilmestyneet yleiskartan lehdet D: 4, F: 2, F: 3 ja F: 4. Karttakirjan uutta painosta varten on korjattu yleiskartan lehtien A: 2—5, B: 2—4 ja C: 3—5 kaiverruskivet, ylipainoskivet tai fotolitopiirroksiset. Samaa tarkoitukseen korjattavina olivat vuoden lopussa yleiskartan lehdet E: 2—4.

Muita karttoja. — Övriga kartor.

Painosta on ilmestynyt Lounais-Suomen saariston retkeilykartan lehti N:o 2 kaavassa 1 : 100,000. Suomen tiekartan lehdistä N:ot 2 ja 7 on otettu uudet korjatut painokset. Nimellä Kaakkois-Suomi 1 : 400,000 on julkaistu korjattu yhdistelmä yleiskartan eräistä lehdistä. Korjattuina painoksina ovat ilmestyneet tilastokartat 1 : 1 milj. nimistöllä, 1 : 2 milj. nimistöllä ja 1 : 2 milj. ilman nimistöä. Kuntien tilaamina moniväripainoksina on julkaistu Kurikan ja Padasjoen kartat kaavassa 1 : 30,000 sekä Karjaan kartta kaavassa 1 : 25,000. Autoilijan tiekartan uutta painosta varten oli vuoden lopussa piirrettävänä uusi kantapiirros kaavassa 1 : 750,000. Samoin olivat piirrettävinä karttakirjaan ja autoilijan tiekarttaan liitettävät Suomen kaupunkien ja kauppaloitten asemakaava-piirroksiset.

Karttojen kunnossapito. — Ajourhållning av kartor.

Sen ohella, mitä jo edellä on sanottu karttojen kunnossapidosta, mainittakoon tässä seuraavaa. Uusista kunnista ja kunnallisista siirroista on pidetty luetteloa ja vastaavat muutokset on merkitty karttojen korjauskappaleisiin. Samoin on koottu

tietoja uusista ja rakenteilla olevista teistä sekä kaupunkien ja kauppaloitten asema-kaavoja ynnä muutakin uusia karttajulkaisuja varten tarpeellista aineistoa. Kuntien pinta-alain ja kunnallisten siirtojen aiheuttamien pinta-alanmuutosten laskemista uusista pitäjänkartoista ja muista kartoista on jatkettu.

Tilaukset. — Rekvisitioner.

Valtion laitoksille, kunnille ja yksityisille henkilöille on kartografisessa toimistossa suoritettu 261 karttatilausta, joista kannettujen lunastusten määrä näkyy alempana olevasta taulukosta.

Ilmaiseksi on erinäisille kotimaisille ja vaihtokappaleina ulkomaisille laitoksille annettu yleiskartan lehtiä 559 kpl., taloudellisen kartan lehtiä 296 kpl. sekä muita karttajulkaisuja 496 kpl.

Tulot karttojen myynnistä ja lunastuksista. — Inkomster av kartförsäljning och lösen.

Yleiskartasta	56,473: 75
Taloudellisesta kartasta	230,053: 25
Suomen tiekartasta	192,913: 70
Muista painetuista kartoista ..	90,787: 55
Pitäjänpitälähdistä	44,980: —
Karttatilauksista	77,701: —
<hr/>	
Yhteensä mk	692,909: 25

Menot. — Utgifter.

Valtion menoarvioon otetuista määrärahoista kartastotöitä varten käytettiin toimiston töihin seuraavat erät:

Täydennysmittauksiin	92,884: 25
Karttojen painatukseen	198,444: 70
Painopaperiin	130,875: 10
Piirustustarpeisiin ja työvälineisiin	38,841: 25
Auton käyttö- ja hoitokustannuksiin	964: 60
Työpalkkoihin	89,742: —
<hr/>	
Yhteensä mk	551,751: 90

5. Topografisen toimiston siviilijaosto.

Runkoverkko. — Stömnät.

Topografisen kartoituksen pohjana olevan runkoverkon tihentämistä on suoritettu noin 425 km² suuruista aluetta varten ja on tähän tarkoitukseen rakennettu 6 uutta puunlatvamerkkiä sekä mitattu monikulmiojonoa noin 205 km. Kaikki menot huomioonottaen on runkoverkon tihennystyö tullut maksamaan 58:15 mk/km².

Topografinen kartoitus kaavassa
1 : 20,000. — Topografisk
kartläggning i skala 1 : 20,000.

Topografisesti kartoitettu alue käsittää 1,199 km², josta Itä-Suomessa 481 km²,

Lahden kaupungin ympäristössä 285 km² ja Helsinki—Hämeenlinna välisellä alueella 433 km². Keskimääräinen saavutus on ollut 0.73 km² päivää ja topografia kohden, mukaan luettuina matkoihin käytetyt päivät, sunnuntait sekä työesteet sään ja muun takia, joihin käytetty aika nousee 30 prosenttiin koko työhön käytetystä ajasta. Kustannus mitattua neliökilometriä kohden on noussut 362 markkaan. Mitatusta alueesta on 694 km² kartoitettu käyttämällä pohjana ilmakuvakarttaa ja loput 505 km² uudismittauksena.

Mittaustilastoa.

Vuosi	Keskimäärin topografia kohti									
	Käytetty päiviä					Mitattu ala		Kustannukset		
	Apuristaiden määrätunukseen	Kartoi-tukseen	Työesteet		Yhteensä	Päivää kohti ha	Yhteensä ha	Auristaita mk	Yhteensä mk	km ² kohti mk
			sään takia	muun takia						
1935	10	89	10	32	141	62	8,785	8,870:91	30,455:91	347
1936	9	83	4	31	127	70	8,822	8,453:10	28,320:40	318
1937	1	94	6	30	131	75	9,820	9,453:90	28,855:47	302
1938	0	97	8	33	138	73	9,995	11,991:83	35,402:36	362

Karttain piirustus- ja monistustyöt. — Karträttnings- och reproduktionsarbeten.

Tilastovuonna 1938 on lopullisesti saatu valmiiksi ja painettu 1 : 20,000 topografi-kartan 9 lehteä sekä Kolin retkeilykartta 1 : 10,000. Lisäksi ovat kaikki maanmittaushallituksen kivipainossa suoritettuja painatustöitä varten tarpeelliset litografi- ja retusoimistytöt teetetty toimiston kartografeilla.

6. Topografisen toimiston sotilajaosto.

Tilastovuonna 1938 suoritti sotilajaosto kolmioimistöitä, monikulmiomittauksia ja kartoitusta mittakaavoissa 1 : 20,000 ja 1 : 100,000. Työkausi alkoi 12 päivänä

toukokuuta ja päättyi 12 päivänä marras-kuuta, kestäen siis tasan puoli vuotta. Töiden suoritukseen osallistui kaikkiaan 3 upseeria, 2 insinööriupseeria ja 11 sotilas-topografia.

Kolmioimistytöt. Ilmakuvakartoituksen pohjaksi rakennettiin 1 uusi havaintotorni ja korjattiin 2 sekä puunlatvamerkkejä ja valokuvauskäintopisteitä rakennettiin yhteensä 292 kpl. Kulmahavainnot suoritettiin noin 2,800 km² laajuisella alueella.

Monikulmiomittaus. Murtoviivaa mitattiin käintopisteiden määräämiseksi yhteensä 1,915.4 km.

Kartoitus mittakaavassa 1 : 20,000 suoritettiin 1,378.1 km² alueella, nousten työkustannukset keskimäärin mk 226: — neliökilometrilta, sekä *mittakaavassa 1 : 50,000*

—1,200 km² alueella, työkustannusten teh-
dessä mk 69: — neliökilometriltä.

Täydennysmittaus mittakaavassa
1 : 20,000 suoritettiin 100 km² alueella,
ollen työkustannukset mk 110: — neliö-
kilometriltä.

Tilastovuoden talvikautena suoritettiin
karttojen puhtaaksi piirtäminen ja paino-
kuntoon saattaminen.

7. Konevarasto.

Topografisen toimiston konevarastoon on
vuoden kuluessa hankittu, pienempiä mit-
tausvälineitä mainitsematta, 1 Hildebrand
kiikariviivotin ilman jalustaa, Redta-taky-
metri lattoineen, Zeiso II ja Wild T2 teo-
doliitti.

8. Kivipaino.

Henkilökunta. — Personalen.

Maanmittaushallituksen valokopiolaitok-
sessa ja kivipainossa on pidetty työssä 1
monistusteknikko, 1 monistusteknikon apu-
lainen, 6 käsipainajaa, joista yksi 5 kk.
ajan, 2 konepainajaa, 2 alistajaa, 2 vas-
taanottajaa, 1 kivenhioja, 1 apuhioja-pape-
rinleikkaaja, 1 kivipaino-oppilas, 2 juoksu-
poikaa ja töiden valvojana 1 faktori.

Töiden ylin johto ja liikkeen talouden-
hoito on edelleen ollut uskottuna topogra-
fisen toimiston siviilijaoston johtajalle.

Työaika. — Arbetstiden.

Vakinainen työaika on ollut 46 tuntia
viikossa, ts. lauantaitsin 6 tuntia ja muina
arkipäivinä 8 tuntia. Kuukaudeksi on
luettu, kuten vastaavanlaisissa yksityisissä
liikkeissä, 200 työtuntia, henkilökunnan
lainmukainen kesäloma mukaanluettuna.

Suoritetut kivipainotyöt. — Ut- förda tryckningsarbeten.

Suoritetut monistustyöt käsittivät 1,434
eri painotuotetta² 1,322,220 kappaleessa.
Näistä on monistettu

»Metem» ko- neella	368	893 kappaleessa
käsipainossa .	634	6,887 »
pikapainimessa	432	1,314,440 »

Monistetuista painotuotteista on 1,257
ollut 1-värisiä, keskimäärin 182 kappaleen
suuruisia painoksia ja 177 kaksi- tai use-
ampivärisiä, keskimäärin 6,182 kappaleen
suuruisia painoksia.

Tilastovuoden aikana suoritetuista mak-
sutöistä on maksettu maanmittaushallituk-
sen kassaan 1,475,635 markkaa 65 penniä.
Tästä suoritti

maanmittaushallitus	202,601: 40
valtioneuvoston julkaisu- varasto	107,869: 50
muut valtionlaitokset, tieteel- liset seurat ja kunnallis- viranomaiset sekä yksityi- set liikkeet ja henkilöt . .	1,165,164: 75

Myytäväksi tarkoitettun karttavara-
stön täydentämistä varten on tilastovuoden ai-
kana painettu varastoon 45,301 kpl. topo-
grafikarttoja, 7,850 kpl. postikorttikarttoja,
2,220 kpl. tiekarttoja ja 198 kpl. asema-
kaavakarttoja, joiden raha-arvo on 416,793
markkaa.

Monistusvälineet. — Reproduk- tionsutensilierna.

Tilastovuoden aikana on kivipainon työ-
määrärahoilla hankittu 50 kpl. litografisia
painokiviä sekä muita painatusvälineitä ja
tarvekaluja yhteensä 40,877 markan ar-
vosta.

9. Rahavarainhoito maanmittaus-
hallituksessa.

Myönnetyt määrärahat. — Be-
viljade anslag.

Vuoden vakinaisessa ja lisämenoarviossa myönnettiin maanmittaushallitukselle seuraavat määrärahat (11 Pl III: 1—10; 11 Pl V: 1—4; 9 ja 10; 18 Pl XIX: 1—5:

Palkkauksia vakinaisille ja ylimääräisille viran- ja toimenhaltijoille	14,204,000: —
Tarverahoiksi, painatuskustannuksiin sekä vuokraan, lämmitykseen ja valaistukseen	940,000: —
Kartastotöihin	1,085,000: —
Matkakustannuksiin	75,000: —
Muita määrärahoja	1,020,000: —
Kivipainon hoito- ja työ- kustannukset	820,000: —
Kivipainon pääoman kuo- letuksiin ja korkoihin ..	36,900: —
Yhteensä	18,180,900: —

Erinäisiin tarkoituksiin on asianomaisten ministeriöiden kirjeillä myönnetty seuraavat lisäykset ja määrärahat:

Maanmittaushallituksen käytettäväksi Kuopion läänin maanmittarikerhon ja Mikkelin läänin maanjakokerhon jäsenille pidettyjen metsäkurssien avustamiseksi 4,000: —; Suomen maanmittariyhdistyksen ja Maanmittaustieteiden seuran toimesta pidettyjen luentopäivien avustamiseksi 15,000: — (3 Pl I: 3)	19,000: —
Maanmittaushallituksen matkakustannuksiin (11 Pl III: 2)	20,000: —

Matkapäivärahojen, painatuskustannusten ja apurimiesten työpalkkojen kohoamisen vuoksi 137,000: —, kolmiomittaustornien rakentamista varten 40,000: —, karttojen painatus- y. m. menoja varten 52,000: — (11 Pl III: 6)	229,000: —
Maanmittauskonttoreiden lämmitykseen ja valaistukseen (11 Pl V: 4) ..	35,500: —
Viransijaisten palkkaamiseen 15,000: — sekä lisäyksiä edelliseen 2,600: —, 3,431: —, 3,000: —, 1,000: —, 3,000: —, 5,000: — ja 15,000: — (11 Pl XXIV: 2)	48,031: —
Osallistumisesta Latvian Geodeettisen ja Fotogrammetrisen Seuran 10-vuotisjuhlaan 1,000: —, matka-apuraha maanmittausinsinööri V. V. Erolalle (7,000: —) ja vanh. ins. R. Rehn'ille (2,000: —) sekä matka-apuraha V. V. Erolalle Roomassa pidettyyn fotogrammetriseen kongressiin 1,785: — (11 Pl XXIV: 3)	11,785: —
Pääjohtajan edustusmenot varten (11 Pl XXIV: 13)	1,106: 65
Suomen-Ruotsin rajankäynnin loppuunsaattamista varten (11 Pl XXIV: 21)	14,484: 40
Suomen ja Neuvosto-Venäjän välisen Karjalan kannaksella olevan Suomen rajaosan puhdistamista varten 30,000: —,	

Suomen ja Neuvosto-Venäjän välisen Karjalan kannaksen merirajan viitoittamista varten 1,495: 80, Valtakunnanrajoja koskevien karttojen painattamista varten 19,530: —, Suomen ja Neuvosto-Venäjän välillä suoritetusta rajankäyntityöstä 27,967: 50 ja Suomen ja Neuvosto-Venäjän välisen merirajan merkitsemistä varten 18,594: 70 (11 Pl XXIV: 21)	97,588: —
Maanmittaushallituksen kivipainon henkilökunnan palkkauksiin lisäystä (18 Pl XIX: 1) ..	70,000: —
Maanmittaushallituksen kivipainon työvälineiden ja tarveaineiden hankkimiseen lisäystä (18 Pl XIX: 2)	160,000: —
Yhteensä	706,495: 05
Korvausta virkamiehille palkansäästön aikana menetetyistä palkasta on suoritettu (15 Pl II: 4) .	47,513: —
Edellisen lisäksi on vakaustoimistolle, joka 6 p:nä heinäkuuta 1928 maanmittaushallinnosta annettulla asetuksella on liitetty maanmittaushallitukseen, mutta jonka toiminnasta on laadittu erillinen vuosikertomus, myönnetty 1938 vuoden vakinaisessa menoarviossa palkkauksiin, tarve-rahoiksi ja matkakustannuksiin yhteensä (11 Pl IV: 1—3)	515,300: —

sekä vakaustoimistossa suoritettavia vakaustehtäviä ja vakaajille sekä vakaustoimistolle hankittavien työvälineiden hankkimista varten yhteensä (11 Pl IV: 4—6) .	120,000: —
Yhteensä	635,300: —

Tämän lisäksi on maatalousministeriö myöntänyt vakausvirkamatkoja varten (11 Pl IV: 2)	40,000: —
ja vakaustoimistossa suoritettavia vakaustehtäviä varten (11 Pl IV: 4)	39,000: —

Maanmittaus- ja verollepanokustannukset. — Lantmäteri- och skattläggningskostnader.

Maanmittauspalkkioasetuksen 28, 30 ja 46 §:ien muuttamisesta 21 p:nä syyskuuta 1928 annetun asetuksen johdosta on valtioneuvosto oikeuttanut maanmittaushallituksen tileissään huomaamaan maanmittausinsinöörien ja kartoittajien palkkio- ja matkalaskuista lopullisesti maksettavaksi vahvistetut määrät. Tilastovuonna on tähän tarkoitukseen asianomaisista määrärahoista käytetty ja tilitetty seuraavat määrät:

Valtion maksettavia maanmittauskustannuksia (11 Pl V: 5)	6,761,913: 40
Takaisin perittävät maanmittarinpalkkiot (11 Pl V: 6)	15,057,512: 10
Maanmittausinsinöörien palkkioita vuokra-alueiden lunastustoimituksista (11 Pl V: 8)	887,710: 30
Yhteensä	22,707,135: 80

Lunastukset ja leimavero. —
Lösen och stämpelskatt.

Lunastuksia päätöksistä, taloudellisista ja yleiskartoista sekä kartta- ja asiakirjaotteista ja -jäljennöksistä ynnä korvauksia kartastotöistä on tilastovuoden kuluessa kertynyt seuraavasti:

Maanmittaushallituksessa: kanslia- y. m. ja vakaustoi- misto	867,341: 25
Maanmittauskonttoreissa: Uudenmaan läänin	95,386: —
Turun ja Porin läänin	113,315: —

Hämeen läänin	82,584: 50
Viipurin läänin	206,558: —
Mikkelin läänin	40,298: 10
Kuopion läänin	100,112: —
Vaasan läänin	137,819: —
Oulun läänin	169,259: —
Yhteensä	1,812,672: 85

Leimaveroa on kannettu maanmittaus-
hallituksessa 16,360: —¹⁾ markkaa ja maan-
mittauskonttoreissa 2,980,658: — markkaa
eli kaikkiaan 2,997,018: — markkaa.

Kivipainon tulot ja menot. —
Stentyckeriets utgifter och in-
komster.

T u l o t.

Vuonna 1938 on maksettu maanmittaushallituksen kassaan	1,475,635: 65	
josta vuoden 1937 aikana suoritetuista töistä	117,596: 20	1,358,039: 45
Suoritetuista painatustöistä oli joulukuun 31 päivänä 1938 maksamatta	4,520: —	
Keskeneräisten painatustöiden raha-arvo oli vuoden lopussa	150,000: —	154,520: —
Myytäväksi tarkoitettun karttavaraoston täydentämistä var- ten on vuoden kuluessa painettu 55,569 kpl. karttoja, joiden raha-arvo teki		416,793: —
Yhteensä		1,929,352: 45

M e n o t.

Henkilökunnan palkkaukset	588,017: 30	
Tarveaineet ja työvälineet	409,071: 10	
Sekalaiset menot	49,957: 80	1,047,046: 20
Topografisen toimiston kartografien ja kartanpiirtäjien suorittamat litografeeraus- ja retusoimistyöt: 6,647 työtuntia 12: —	79,764: —	
Hallintokulut ja konttorimenot: topografisen toimiston siviilijaoston johtajan vuosipalkasta 4/12 sekä yhden kirjanpitäjän ja yhden konekirjoittajan vuosipalkoista 1/12	30,110: —	
Korvaus kivipainon maanmittaushallituksen talon kellari- kerrokseen sijoitetusta huoneustosta, 310 m ² à 60/—, ja valokopiolaitoksen huoneustosta toisessa kerrok- sessa, 90 m ² à 84/—	26,160: —	136,034: —
Kuoletukset		11,800: —
Liikepääoman korko		25,100: —
Vuosivoitto		709,372: 25
Yhteensä		1,929,352: 45

¹⁾ Rahamäärään sisältyy myös vakaustoitimissa kannettu leimavero 2,285 markkaa.

III. Maanmittauskonttorit.

Muutokset virkamiehissä. —
Förändringar bland tjänstemännen.

Virkoihin nimitettiin:

ylimääräinen maanmittausinsinööri Bror Emil Fernelius Oulun läänin maanmittauskonttorin arkistonhoitajan virkaan tammi-kuun 18 päivänä, toisen palkkausluokan maanmittausinsinööri Valter Martti Puustinen Uudenmaan läänin maanmittauskonttorin tarkastajan virkaan maaliskuun 23 päivänä, toisen palkkausluokan maanmittausinsinööri Veikko Tuomas Ilmari Swan Hämeen läänin maanmittauskonttorin apulaislääninmaanmittausinsinöörin virkaan ja arkistonhoitaja Oiva Toivo Martti Parikka Kuopion läänin maanmittauskonttorin tarkastajan virkaan huhtikuun 28 päivänä, tarkastaja Valter Martti Puustinen Uudenmaan läänin maanmittauskonttorin apulaislääninmaanmittausinsinöörin virkaan ja ylimääräinen maanmittausinsinööri Ernst Eugen Lennove Vaasan läänin maanmittauskonttorin tarkastajan virkaan kesäkuun 16 päivänä, arkistonhoitaja Bror Emil Fernelius Uudenmaan läänin maanmittauskonttorin arkistonhoitajan virkaan kesäkuun 29 päivänä, toisen palkkausluokan maanmittausinsinööri Paavo Jäntti Uudenmaan läänin maanmittauskonttorin tarkastajan virkaan marraskuun 24 päivänä ja apulaislääninmaanmittausinsinööri Juhon Reinhold Toikka Viipurin läänin maanmittauskonttorin lääninmaanmittausinsinöörin virkaan joulukuun 15 päivänä.

Ero myönnettiin:

Uudenmaan läänin maanmittauskonttorin apulaislääninmaanmittausinsinööri Bror Alexander Kuhlefeldille tammikuun 27 päivänä helmikuun 21 päivästä lukien ja Viipurin läänin maanmittauskonttorin lääninmaanmittausinsinööri Emil Viktor Hieta-lahdelle syyskuun 15 päivästä syyskuun 16 päivästä lukien.

Virkojen perustaminen — Inrättandet av tjänster.

Tilastovuoden aikana perustettiin Hämeen läänin maanmittauskonttoriin apu-

laislääninmaanmittausinsinöörin virka ja kaksi tarkastajan virkaa, toinen Uudenmaan läänin maanmittauskonttoriin ja toinen Kuopion läänin maanmittauskonttoriin sekä eri maanmittauskonttoreihin neljäkymmentä kartanpiirtäjän tointa.

Ylimääräisiä virkamiehiä, puhtaaksikirjoittajia ja kartanpiirtäjiä. — Extra tjänstemän, renskriverskor och kartritäre.

Kun maanmittauskonttorien vakinaisilla työvoimilla ei ole ehditty suorittaa koko tehtävänä ollutta työmäärää, on niiden lisäksi ollut palkattava sekä ylimääräisiä virkamiehiä että puhtaaksikirjoittajia ja kartanpiirtäjiä toimitusten kasaantumisen ja viipymisen välttämiseksi. Siten ovat ylimääräiset virkamiehet työskennelleet Uudenmaan läänin maanmittauskonttorissa yhteensä 13 kuukautta, Turun ja Porin 22, Hämeen 6, Viipurin 3, Kuopion 2, eli yhteensä kaikissa maanmittauskonttoreissa 46 kuukautta. Ylimääräiset puhtaaksikirjoittajat ja kartanpiirtäjät ovat toimineet Uudenmaan läänin maanmittauskonttorissa yhteensä 115 kuukautta, Turun ja Porin 189, Hämeen 80, Viipurin 155, Mikkelin 70, Kuopion 80, Vaasan 286 ja Oulun läänin maanmittauskonttorissa 235 kuukautta eli yhteensä kaikissa maanmittauskonttoreissa 1,310 kuukautta.

Maanmittauskonttorien huoneistot. — Lantmäterikontorens lokaler.

Tilastovuoden aikana valmistui Mikkelin läänin maanmittauskonttorin uusi toimitalo.

Tarkastukset maalla. — Granskningar på marken.

Maanmittaustöiden tarkastuksia toimituspaikeilla ovat maanmittauskonttorien virkamiehet kaikissa lääneissä suorittaneet, tehden lukuisia virkamatkoja sitä varten. Näillä matkoilla on 88 päivänä tarkastettu 81 toimitusinsinöörin töitä, yhteensä 218 toimitusta 94 kunnassa.

Diariot. — Diarierna.

Maanmittauskonttorien diarioissa on tilastovuonna esiintynyt asioita seuraavat määrät:

Diarioissa esiintyvät asiat. — I diarlerna förekommande ärenden.

	Kalkkiaan asioita Summa ärenden	Nistä vuoden kuluessa tulleita Därav under året Inkomna	Seuraavaan vuoteen siirtyneitä Överförda till följande år
Uudenmaan lääni — Nylands län	¹⁾ 1,366	¹⁾ 1,351	¹⁾ 22
Turun ja Porin lääni — Åbo och Björneborgs län	2,777	1,630	201
Hämeen lääni — Tavastehus län	1,562	1,247	183
Viipurin » — Viborgs »	809	713	73
Mikkelin » — S:t Michels »	1,887	1,761	73
Kuopion » — Kuopio »	1,936	1,872	80
Vaasan » — Vasa »	1,552	1,218	13
Oulun » — Uleåborgs »	6,992	6,775	181
Yhteensä — Summa	18,881	16,567	826
Vuonna 1937 olivat nämä — År 1937 voro dessa	28,936	20,349	1,397
» 1936 » » — » 1936 » »	39,607	31,445	8,587
» 1935 » » — » 1935 » »	40,421	28,864	8,194
» 1934 » » — » 1934 » »	49,336	34,153	11,573
» 1933 » » — » 1933 » »	48,224	15,296	15,039
» 1932 » » — » 1932 » »	49,228	35,380	12,928
» 1931 » » — » 1931 » »	47,596	35,165	13,694
» 1930 » » — » 1930 » »	47,604	34,730	12,431
» 1929 » » — » 1929 » »	44,138	30,774	12,874

Maarekisteri. — Jordregistret.

Uudenmaan läänin maanmittauskonttorissa ei tilastovuoden aikana ole riittänyt työvoimaa maarekisterikirjojen uusimiseen. Turun ja Porin, Hämeen, Viipurin ja Mikkelin läänien maanmittauskonttorissa ei samasta syystä maarekisterikirjojen uusimiseen ole voitu ryhtyä. Kuopion läänin maanmittauskonttorissa on laadittu Juuan kunnan maarekisteriin lisänide. Vaasan läänin maanmittauskonttorissa on uusittu Kaustisen, Keurun ja Lapväärtin kuntien maarekisterit sekä Evijärven kunnasta Evijärven, Haapajärven, Inan, Jokelan ja Kerttuan kylien maarekisterit. Oulun läänin maanmittauskonttorissa saatettiin loppuun Haapaveden ja Oulaisten kuntien maarekisterien uusiminen ja aloitettiin Rantsilan, Oulunjoen, Pudasjärven ja Paltamon kuntien maarekisterien uudistaminen.

Rekisterikartat. — Registerkartorna.

Uudenmaan läänin maanmittauskonttorissa on laadittu rekisterikarttoja kaikista

rakennussuunnitelma-alueista ja osittain Hyvinkään kauppalasta. Turun ja Porin läänin maanmittauskonttorissa on saatu valmiiksi Turun kaupungin, Paimion kunnassa olevan Paimion asemansuodun, Kaarinan ja Leidon kunnissa olevan Littoisten tehdasseudun, Rauman maalaiskunnassa olevan Syvärauman asutusalueen suodun ja Dragsfjärdin kunnassa olevan Taalintehtaan tehdasseudun rekisterikartat; lisäksi on täydennetty aikaisemmin valmistettuja rekisterikarttoja. Kuopion läänin maanmittauskonttorissa on jatkettu Värtsilän taajaväkisen yhdyskunnan rekisterikartan laatimista ja lisäksi on täydennetty aikaisemmin laadittuja rekisterikarttoja. Vaasan läänin maanmittauskonttorissa on valmistunut Jyväskylän kaupungin ympäristön ja Äänekosken kauppalan rekisterikartat.

Tarkastetut palkkiolaskut. — Granskade arvodesräkningar.

Toimitusinsinöörien palkkiolaskuja on tarkastettu Uudenmaan läänin maanmittauskonttorissa 2,070, Turun ja Porin 2,753, Hämeen 1,519, Viipurin 2,875, Mikkelin

¹⁾ Edellä oleviin lukuihin eivät sisälly yhdistetyssä työtilikirjassa ja diarioissa olevat asiat. — I förenämnda siffror ingå icke de ärenden som upptagits i den sammanlagda arbetsredovisningen och diarien.

1,036, Kuopion 1,852, Vaasan 2,268 ja Oulun läänin maanmittauskonttorissa 2,794 — eli yhteensä kaikissa maanmittauskonttorissa 17,167 laskua.

Tarkastetut toimitukset. — Granskade förrättningar.

Maanmittaustoimituksia on eri lääneissä tarkastettu seuraavat määrät:

Tarkastetut toimitukset. — Granskade förrättningar.

	Uudenmaan läänissä Nylands län	Turun ja Porin läänissä sekä Ahvenanmaalla Åbo och Björneborgs län samt Åland	Hämeen läänissä Tavastehus län	Viipurin läänissä Viborgs län	Mikkelin läänissä St Michels län	Kuopion läänissä Kuopio län	Vaasan läänissä Vasa län	Oulun läänissä Uleåborgs län	Lapin läänissä Lapplands län	Koko maassa Hela landet
Isojakoja, uusjakoja ja vanhemman jaon täydentämissä — Storskitften, nyskitften och kompletteringar av äldre skiften	6	27	5	—	1	1	12	1	21	74
Halkomisissa — Klyvningar	25	106	40	338	82	209	349	206	114	1,469
Lohkomisissa — Styckningar	984	1,434	928	1,847	582	750	1,414	928	223	9,090
Vesialueen ja vesijätön jakoja — Skiften av vattenområden och tilländningar	13	18	2	19	7	10	12	—	—	81
Tilusvaihtoja — Ägobyten	16	28	26	9	7	5	42	16	5	154
Muita toimituksia ¹⁾ — Övriga förrättningar ¹⁾	86	180	50	129	70	151	—	73	74	813
Yhteensä — Summa	1,130	1,793	1,051	2,342	749	1,126	1,829	1,224	437	11,681

Virkakirjeet. — Tjänstebreven.

Virkakirjeitä on maanmittauskonttoreista lähetetty seuraavat määrät: Uudenmaan läänin maanmittauskonttorista 6,301, Turun ja Porin 11,295, Hämeen 3,990, Viipurin 6,504, Mikkelin 4,841, Kuopion 9,904, Vaasan 12,106 ja Oulun läänin maanmittauskonttorista 12,341 eli siis yhteensä kai-

kista maanmittauskonttoreista 67,282 kirjettä.

Säilytettäväksi jätetyt kantakartat ja asiakirjat. — Till förvaring inlämnade originalkartor och handlingar.

Päätetyistä toimituksista on tilastovuonna maanmittauskonttoreihin jätetty seuraavat määrät kantakarttoja ja lehtiluvut asiakirjoja:

Säilytettäväksi jätettyjen kantakarttojen ja -asiakirjojen lukumäärä. — Antalet i förvar inlämnade originalkartor och handlingar.

	Karttain luku Antal kartor	Lehtiluku toimitusasiakirjoja ja liiteltä Foller förrättningshandlingar och bilagor
Uudenmaan lääni — Nylands län	1,153	23,518
Turun ja Porin lääni — Åbo och Björneborgs län	1,961	42,278
Hämeen lääni — Tavastehus län	1,178	24,567
Viipurin » — Viborgs »	2,468	56,909
Mikkelin » — St Michels »	710	17,833
Kuopion » — Kuopio »	1,056	34,866
Vaasan » — Vasa »	1,800	46,525
Oulun » — Uleåborgs »	1,428	44,153
Lapin » — Lapplands »	511	17,292
Yhteensä — Summa	12,265	307,941

¹⁾ Muun muassa asutustilojen erottamiset valtion metsämailla. — Bland annat utbrytningar av kolonisationslägenheter å statens skogsmarker.

IV. Toimitusinsinöörit ja heidän apulaisensa.

Muutokset virkamiehistössä. Toimitusinsinöörit. — Förändringar bland tjänstemän. Föräntningsingenjörer.

Virkoihin nimitettiin:

ensimmäisen palkkausluokan maanmittausinsinööriksi maanmittausinsinöörit Kalle Nurmela maaliskuun 23 päivänä, Juho Emil Ojama kesäkuun 9 päivänä, Lauri Paavo Erander syyskuun 16 päivänä, Eero Valdemar Hallakorpi marraskuun 17 päivänä ja Justus Vilhelm Arvilommi joulukuun 5 päivänä;

toisen palkkausluokan maanmittausinsinööriksi maanmittausinsinöörit Erkki Edvard Aapola helmikuun 1 päivänä, Pekka Kalervo Tynkkynen maaliskuun 2 päivänä, Paavo Jäntti ja Oma Aarre Anselmi Louhimo maaliskuun 23 päivänä, Erik Håkan Wikberg kesäkuun 9 päivänä, Väinö Ilmari Härme heinäkuun 11 päivänä, Osmo Väinö Kalervo Rautavuori ja Mikael Tiusanen syyskuun 16 päivänä, Paavo Lehikoinen syyskuun 19 päivänä, apulaislääninmaanmittausinsinööri Markus Gabriel Manninen marraskuun 17 päivänä, Eero Brynolf Leiwo marraskuun 25 päivänä ja Harry Vilhelm Kaitila joulukuun 5 päivänä;

kolmannen palkkausluokan maanmittausinsinööriksi maanmittausinsinöörit Gustaf Emmanuel Holmberg, Aarne Åke Juutilainen, Vilho Viktor Kantanen, Hannes Edvard Loimio, Erkki Villiam Nevas, Otto Ilmari Otava, Unto Kauko Tapio Piiponius ja Sakari Henrik Wirilander tammi-kuun 19 päivänä, tarkastaja Viljo Rafael Virkkunen helmikuun 4 päivänä, Arvid Häkkinen ja Yrjö Uljas Kaarre maaliskuun 23 päivänä, Aarne Rainer Heimola ja Väinö Ilmari Härme marraskuun 17 päivänä, Uno Johannes Metsäpelto marraskuun 25 päivänä, Kaarlo Olavi Onsilo ja Åke Emil Vuorilahti joulukuun 2 päivänä sekä An-

tero Hermonen, Leo Pekari ja Onni Einari Pyhälähti joulukuun 17 päivänä.

Ylimääräiseksi maanmittausinsinööriksi määrättiin maanmittausauskultantit Leo Mauri Ahti, Erik Bertel Häggblad, Stig Märten Ingo, Mikko Eljas Kiviharju, Torsti Vilhelm Kärkkäinen, Reino Henrik Lampi, Tom Nyholm, Kaarlo Vilhelm Piilonen, Pauli Kustaa Pulkkinen, Lars Theodor Valdemar Torén, Erkki Vanhala, Lars Erik Winter ja Viljo Olavi Vilhelm Åberg huhtikuun 8 päivänä sekä Jaakko Veikko Ollila toukokuun 4 päivänä.

Ylimääräiseksi geodeetti-insinööriksi määrättiin maanmittausauskultantit Uno Villiam Närvänen huhtikuun 8 päivänä, Jarl August Johansson huhtikuun 9 päivänä ja Niilo Olavi Heino huhtikuun 26 päivänä.

Ero myönnettiin:

ensimmäisen palkkausluokan maanmittausinsinöörille Johan Magnus Luukkoselle huhtikuun 9 päivänä saman kuun 11 päivästä lukien, kolmannen palkkausluokan maanmittausinsinöörille Johan Gustaf Savelle huhtikuun 30 päivänä, ensimmäisen palkkausluokan maanmittausinsinöörille Heikki Korhoselle heinäkuun 20 päivänä elokuun 24 päivästä lukien sekä ensimmäisen palkkausluokan maanmittausinsinöörille Emerik Punnoselle syyskuun 9 päivänä saman kuun 11 päivästä lukien.

Kuolivat: toisen palkkausluokan maanmittausinsinööri Akseli Edvard Kunnas huhtikuun 9 päivänä, toisen palkkausluokan maanmittausinsinööri Evert Jalmari Ahto kesäkuun 16 päivänä ja ensimmäisen palkkausluokan maanmittausinsinööri Armas Simo Väinö marraskuun 8 päivänä.

**Maanmittausauskultantit. —
Lantmäterianskultanter.**

Maanmittausauskultantiksi otettiin:

Alf Eirik Krogerus helmikuun 18 päivänä, Heikki Jorma Kullervo Häyrinen huhtikuun 13 päivänä, Paavo Pertteli Anttila, Anders Gustaf Astola, Maunu Kalervo Halonen, Veijo Antti Kaksonen, Veli Kalle Heikki Lehmus, Anders Edvin Ferdinand Merus, Aarne Rafael Rautio, Volter Smeds ja Bertel William Westerlund toukokuun 6 päivänä, Aino Saimi Kustaava Eirikkä toukokuun 13 päivänä, Aarne Allan Johannes Lyyjoki toukokuun 24 päivänä, Tauno Viljami Lahti ja Väinö Ilmari Ravela toukokuun 31 päivänä sekä Matti Veli Vaakala joulukuun 21 päivänä.

Muuhun virkaan nimitettiin:

Pauli Johannes Väisänen Lappeenrannan kaupungin geodetiksi toukokuun 1 päivänä.

Kuoli: entinen lääninmaanmittausinsinööri Ivar Johannes Meurman maaliskuun 13 päivänä.

Kartoittajat. — Kartläggare.

Ero myönnettiin: Armas Tuomas Laurikaiselle kesäkuun 11 päivänä.

Kuolivat: Petter Johannes Laasonen elokuun 28 päivänä ja Lauri Arvid Kujasalo (Gutzén) marraskuun 19 päivänä..

**Maanmittausharjoittelijat. —
Lantmäteripraktikanter.**

Tilastovuoden kuluessa on maanmittauslaitoksen otettu 32 maanmittausharjoittelijaa.

**Asemakaavamittaukset. —
Stadsplanemätningar.**

Selostuskauden aikana oli maanmittaushallituksen johdon ja valvonnan alaisia asemakaavamittaustoimituksia vireillä kaikkiaan 92 paikkakunnalla, joissa mitattavien alueiden pinta-alat tekivät yhteensä 45,400

ha. Näistä oli uusia, vuoden aikana aloitettuja toimituksia 33, yhteenlasketulta pinta-alaltaan 12,237 ha. Ennen aloitettuja valmistui 26, pinta-alaltaan 8,691 ha. Valmistuneet toimitukset olivat Hamarin, Järvenpään, Otaniemen, Dalsvikin, Leppävaaran ja Tammelundin toimitukset *Uudenmaan* läänissä, Littoisten, Syvärauman, Paimion ja Taalintehtaan toimitukset *Turun* ja *Porin* läänissä, Hovinmaan ja Kouvolan ympäristöalueen toimitukset *Viipurin* läänissä, Lielahden, Pirkkalan, Vilppulan ja Hakkan toimitukset *Hämeen* läänissä, Jyrängön, Sulkavan, Säamingin, Joroisten, Juvan. Ristiinan ja Puumalan toimitukset *Mikkelin* läänissä, sekä Keminkä kaupungin, Sotkamon ja Ylivieskan asemakaavamittaustoimitukset *Oulun* läänissä.

Asemakaavamittaustoimituksissa valmistettiin ja määrättiin selostuskauden aikana yhteensä 71 kolmio- ja 5,398 monikulmiopistettä. Toimitusten kustannuksista mainittakoon, että vuonna 1935 aloitetut ja nyttemmin valmistuneet tai kohdakkoin valmistuvat toimitukset tulivat maksamaan keskimäärin 681 markkaa hehtaarille, vuonna 1936 aloitetut 486 markkaa ja vuonna 1937 aloitetut 393 markkaa hehtaarille.

Toimituksissa työskenteli kaikkiaan 44 toimitusinsinööriä, 15 maanmittausauskultanttia, 18 vanhempaa maanmittausharjoittelijaa, 23 kartoittajaa, kartografia tai topografia sekä 75 vanhemman kartoittajapöytäoikeuksin työskentelevää henkilöä.

Muut työt. — Övriga arbeten.

Työtilanteesta ja tärkeimmistä toimituksista eri lääneissä tilastovuoden aikana mainittakoon seuraavaa.

Kuten taulukosta sivulla 24 käy selville, on tilastovuonna toimeenpantavaksi määrättyjen toimitusten lukumäärä edelliseen vuoden verrattuna lisääntynyt 770 toimituksella. Lisäys on tapahtunut isojaoissa ja verollepanojen sekä etenkin lohkomisten

ryhmissä. Muissa ryhmissä on taas edelliseen vuoteen verraten havaittavissa vähennystä.

Tilastovuonna päätettiin 12,538 toimitusta eli 797 toimitusta vähemmän kuin edellisenä vuonna, jolloin näiden lukumäärä oli 13,335. Vuoteen 1936 nähden ovat päätetyt toimitukset vähentyneet 1,611 kappaleella. Vuoteen 1937 verrattuna on tuntuvammat vähentymiset tapahtuneet vuokra-alueiden, halkomisten ja lohkomisten ryhmissä.

Seuraavaan vuoteen siirtyneiden toimitusten luku oli tilastovuonna jonkun verran noussut. Vuonna 1934 siirtyi 17,997, v. 1935 15,628, v. 1936 14,821 ja v. 1937 15,646 sekä tilastovuonna 18,022 toimitusta seuraavaan vuoteen. Lisääntymistä on ollut halkomisten, lohkomisten ja »muuta toimituksia» käsittävissä toimitusryhmissä.

Seuraavaan vuoteen siirtyneiden halkomis- ja lohkomistoimitusten tuntuva lisääntyminen on katsottava parantuneen ajan seuraukseksi. Kun kuitenkin siirtyneiden toimitusten luku on pysynyt jotenkin alhaisena verrattuna kuluvan vuosikymmenen alkuvuosiin, osoittaa se, että toimitukset on yleensä saatu käsitellyksi joutuisasti.

Suoritettavina olleisiin tehtäviin nähden on toimitusinsinöörejä yleensä ollut riittävästi. Työn puutetta ei ole missään läänissä ollut havaittavissa. Asemakaavalainsäädännön mukaiset mittaukset ovat aiheuttaneet huomattavasti työtä ja kun Vaasan läänissä uusjaot ovat lisääntyneet, on tässä läänissä ilmennyt jonkin verran toimitusinsinöörien ja apulaisten puutetta.

Tärkeimmät toimitukset, uusjaot, ovat kuten ennenkin pääasiallisesti keskittyneet Uudenmaan, Turun ja Porin, Hämeen ja Vaasan lääneihin. Muissa lääneissä on tilastovuonna ollut vireillä 15 uusjakoa, joista 5 on loppuunsaatettu kertomusvuoden aikana ja 10 siirtynyt seuraavaan vuo-

teen. Edellä mainituissa neljässä läänissä ovat uusjaot edistyneet seuraavasti.

Uudenmaan läänissä oli tilastovuoden kuluessa vireillä 17 uusjakoa, joiden käsittämä alue on noin 30,000 ha. Näistä on vuoden aikana loppuunsaatettu 5 uusjakoa. Useimmat muutkin uusjaot ovat yleensä loppuvaiheissaan. Läänin suurin uusjako on Orimattilan kunnan Karkkulan, Malusjoen, Sammaliston ja Terriniemen kylissä käsittäen 11,158 ha. Se oli kertomusvuoden lopussa tiliriitaisuuksien tähden korkeimman oikeuden käsiteltävänä. Anjalan kunnan Ummeljoen kylän noin 4,400 ha käsittävässä uusjaossa laadittiin uusi jakoehdotus, mikä esitettiin asianosaisille ja alistettiin maanjako-oikeuteen. Pukkilan kunnan Kanteleen kylän 3,850 ha käsittävä uusjako on tilityksistä johtuneiden riitaisuuksien vuoksi oikeuksien käsiteltävänä.

Turun ja Porin läänissä on ollut kertomusvuonna vireillä 58 uusjakoa, joista vuoden aikana tulleita on 7. Uusjakoalueiden pinta-ala oli 85,929 ha. Vuoden kuluessa päättyi 9 uusjakoa, joiden käsittämä pinta-ala oli 9,580 ha ja osakkaiden luku 316. Läänin suurin vireillä oleva Luvian kunnan Niemen, Hannin, Mikkolan y. m. kylien 12,371 ha käsittävä uusjako oli kertomusvuoden lopussa tileistä syntyneiden riitaisuuksien vuoksi korkeimman oikeuden käsiteltävänä. Ulvilan kunnan Friitalan ym. kylien 8,765 ha käsittävää uusjakoa on jatkettu suorittamalla oikeuksien määrämät muutokset jakoehdotuksessa. Hinnerjoen kunnan Hinnerjoen kylän 5,500 ha käsittävässä uusjaossa on tilusmittaus saatettu loppuun ja alat laskettu. Kumlingen kunnan Kumlingen y. m. kylien 3,700 ha käsittävässä uusjaossa on jakoehdotus saatu valmiiksi.

Hämeen läänissä oli tilastovuoden aikana vireillä 42 uusjakoa, jotka käsittivät noin 54,300 ha. Vuoden aikana päättyi 5 uusjakoa alaltaan 1,460 ha. Läänin suurimmassa Hauhon kunnan Sotjalan y. m. ky-

lien 9,606 ha käsittävässä uusjaossa valmistettiin kertomusvuonna tilejä. Nastolan kunnan Ruuhijärven kylän 6,175 ha käsittävä uusjako on tiliriitaisuuksien vuoksi ollut oikeuksien käsiteltävänä. Asikkalan kunnan Vesivehmaan ja Muikkulan kylien 4,800 ha käsittävässä uusjaossa on tileihin tehty oikeuksien määräämät muutokset. Padasjoen Maakesken kylän 3,517 ha käsittävässä uusjaossa on maanjako-oikeus antanut tileistä tuomionsa, josta on valitettu. Lammin kunnan Hauhialan y. m. kylien 3,100 ha käsittävässä uusjaossa on maanjako-oikeus antanut jakoehdotusta koskevista valituksista tuomionsa, josta on valitettu.

Vaasan läänissä oli vireillä 97 uusjakoa, joiden käsittämä ala oli noin 218,000 ha. Näistä poistettiin vuoden kuluessa loppuunsaatettuna 19 uusjakoa, alaltaan 19,198 ha, sekä 2 uusjakoa peruutettiin. Läänin huomattavimmat uusjaot olivat seuraavissa käsittelyvaiheissa. Kruunupyyn ja Teerijärven kuntien 45,000 ha käsittävässä uusjaossa on tiluksista suurin osa mitattu ja piirretty niistä kartat. Lohtajan kunnan Lohtajan kylän uusjako, alaltaan noin 22,000 ha, aloitettiin kertomusvuonna asianosaisten yksimielisen päätöksen perusteella ja jatkettiin linjaverkoston laatimisella sekä suoritettiin monikulmiomittausta laskuineen ja käytiin piirirajoja. Vöyrin kunnan Andialan y. m. kylien 12,500 ha käsittävässä uusjaossa on tutkittu omistussuhteita ja nautintoja. Saman kunnan Koskebyn, Mäkipään ja Miemoiskylien n. 9,000 ha käsittävässä uusjaossa on mitattu tiluksia ja laskettu pinta-aloja. Munsalan kunnan Monäs'in y. m. kylien 8,917 ha käsittävässä uusjaossa valmistettiin jakoehdotusta ja saman kunnan Munsalan kylän 7,500 ha käsittävässä uusjaossa käytiin jakorajoja ja suoritettiin tilejä varten arvioimisia. Alavetelin kunnan Alavetelin kylän 7,000 ha käsittävässä uusjaossa tutkittiin jaon edellytyksiä ja laajuutta. Lohtajan

kunnan Alaviirteen kylän 6,500 ha käsittävässä uusjaossa laskettiin pinta-alat, jyvitettiin tilukset sekä valmistettiin tilusvaihtoja. Uudenkaarlepyyn maalaiskunnan Soklotin kylän 6,800 ha käsittävä uusjako on tileistä syntyneiden riitaisuuksien vuoksi valitusteitse joutunut korkeimman oikeuden tutkittavaksi. Vöyrin kunnan Rekipellon kylän, 6,700 ha käsittävä uusjako, on myös tiliriitaisuuksien vuoksi korkeimman oikeuden tutkittavana. Pietarsaaren kunnan Forsbyn kylän 6,500 ha käsittävässä uusjaossa on käyty jakorajat. Koivulahden kunnan Koivulahden kylän 5,200 ha käsittävässä uusjaossa on samoin käyty jakorajoja sekä tehty tilejä. Vähänkyrön kunnan Merikaarron kylän uusjaossa, alaltaan 5,000 ha, on mitattu tiluksia.

Kuopion läänissä on tärkeimpänä toimituksena mainittava Höytiäisen vesijätömaiden jakotoimitus. Juuan kunnan osalla on jo jakotoimitus loppuunsaatettu ja merkitty maarekisteriin. Kontiolahden kuntaan kuuluvalla osalla, alaltaan 3,660 ha, on toimitus jakoehdotusta koskevien riitaisuuksien vuoksi korkeimman oikeuden ratkaistavana. Polvijärven kuntaan kuuluvalla osalla, alaltaan 10,132 ha, toimituksessa on selvitelty omistussuhteita, joiden vuoksi asia on joutunut maanjako-oikeuden ratkaistavaksi.

Isojako- ja verollepanotyöt Oulun läänin n. k. ruotusopimuspitäjissä Kemijärvellä, Sallassa ja Kuusamossa ovat kertomusvuonna edistyneet seuraavasti.

Kemijärven kunnassa, lukuunottamatta Ylikylän ja Alikylän jakokuntia, ovat metsätilit väliaikaisten lohkojen ja jakokuntien sekä yhteismetsäalueiden välillä riitaisuuksien johdosta korkeimman oikeuden tutkittavana. Alikylän jakokunnassa, jossa on 529 taloa, on tilivuoden aikana jatkettu jakoehdotuksen tekemistä.

Sallan kunnan isojaoista on kertomusvuonna merkitty maarekisteriin: Niskalan

jakokunta, jossa on 23 taloa, ja Märkäjärven jakokunta, jossa on 28 taloa. Myös Sovajärven jakokunnassa, jossa on 36 taloa, on isojako saatettu loppuun, vaikkakaan sitä ei ole ehditty merkitä maarekisteriin. Vuorijärven 36 taloa käsittävässä jakokunnassa ja Hautajärven 28 taloa käsittävässä jakokunnassa ovat isojaot metsätiluiden leimauksen vuoksi keskeneräiset.

Kuusamon kunnan isojaossa antoi maanjako-oikeus tuomion liikamaan murtamisesta 28 päivänä lokakuuta käsiteltävään asiaa 2 $\frac{1}{4}$ vuoden aikana 7 kertaa, yhteensä 43 päivänä. Tuomiosta on valitettu.

Vuoden kuluessa virkatoimissa olleiden maanmittausinsinöörien ja heidän virkapulaistensa lukumäärä ja työt sekä kan-

netut palkkaukset käyvät selville seuraavalla sivulla olevasta taulukosta.

Edellämainittuun taulukkoon merkitystä palkkauksesta, 23,017,520 markasta, on palkkioasetuksen mukaista palkkiota 19.57 miljoonaa markkaa ja muu osa valtiolta tulevaa vakinaista palkkaa. Palkkioasetuksen mukaisista tuloista ei ole vähennetty kulunkeja kirjoitus- ja piirustustarpeista eikä työvälaineistä, eikä myöskään konttoriapulaisille maksettuja korvauksia. Matkapalkkiota ei ole laskettu tuloksi.

Tilastovuonna päättyneiden toimitusten laatu, lukumäärä, laajuus, kustannukset y. m. nähdään liitteestä I.

Liite II osoittaa tilojen luvun suuruusluokittain vuoden 1938 lopussa.

Toimitusinsinöörit ja heidän apulaisensa sekä tehdyt työt. — Förrättningsingeniörerna och deras biträden ävensom utförda arbeten.

	Uudenmaan läänin Nylands län	Åbo o. Björneborgs län samt Åland	Turun ja Porin läänin sekä Ahvenanmaan län	Hämeen läänin Läsaatshus län	Vilpuriin läänin Viborgs län	Mikkelin läänin St. Michels län	Kuopion läänin Kuopio län	Vaasan läänin Vaasa län	Oulun läänin Uleaborgs län	Koko maassa Hela landet
Tilastovuonna toimessa olleiden toimitusinsinöörien ja heidän apulaistensa luku oli: — Antal förrättningsingeniörer och deras biträden, som under redogörelseåret varit i verksamhet:										
Vakinaisia ja ylimääräisiä maanmittausinsinöörejä — Ordinarie och extraordinarie lantmätteriingeniörer	22	41	23	36	16	31	37	43	249	
Auskultantteja — Auskultanter	15	7	6	11	3	4	19	6	71	
Kartoittajia — Kartläggare ...	6	12	7	9	5	10	3	10	62	
Harjoittelijoita — Praktikanter	47	17	13	15	5	16	24	2	139	
Kartoittajaoppilaita — Kartläggarelever	25	10	13	27	4	1	2	7	89	
Yhteensä — Summa	115	87	62	98	33	62	85	68	610	
Toimitettuja töitä: Utförda arbeten:										
Mitattu: — Avfattats:										
Viljelyksiä — Odlingar ha	3,297	4,862	3,516	3,569	2,559	4,301	13,739	5,935	41,778	
Metsämaata — Skogsmark »	5,657	11,932	10,109	10,560	12,101	24,087	27,481	41,609	143,536	
Vesialueita — Vattenområde »	796	1,980	529	19	5,461	4,021	3,036	298	16,140	
Yhteensä — Summa	9,750	18,774	14,154	14,148	20,121	32,409	44,256	47,842	201,454	
Laskettu alaa — Uträknats ha	6,264	20,604	8,222	23,376	18,948	29,870	43,276	60,470	211,030	
Jyvitetty — Graderats »	4,862	20,465	11,003	20,722	19,522	36,081	33,445	57,485	203,585	
Jaettu — Skiftats	5,416	17,270	8,136	25,074	20,356	22,946	46,875	78,581	224,654	
Jaettu, osakkaita — Skiftats, intressenter	140	1,051	328	1,937	374	727	2,070	951	7,578	
Lohottu — Styckats	4,347	10,923	7,295	17,124	10,132	18,014	13,997	24,352	106,184	
Lohottu, osakkaita — Styckats, intressenter	2,781	2,257	1,389	2,977	825	1,628	2,329	1,681	15,867	
Asutustiloja muodostettu valtion metsämailla — Kolonisationslägenheter bildats å statens skogsmarker ha	—	1,107	159	507	124	1,315	1,646	13,461	18,319	
Asutustiloja muodostettu valtion metsämailla, luku — Kolonisationslägenheter bildats å statens skogsmarker, antal	—	40	7	43	8	32	72	161	363	
Järjestelty vuokra-alueita: — Reglerats legoområden:										
viljelysalueita — Odlingsområden	6	23	8	2	35	52	16	62	204	
asuntoalueita — bostadsområden	26	89	21	16	26	13	52	73	316	
hehtaaria — hektar	75	424	100	20	707	1,025	324	867	3,542	
Käyty rajoja — Uppgåtts rår	871	1,616	1,356	3,154	1,104	2,458	3,836	4,751	19,146	
Rakennettu pyykkejä — Uppförts rösen	12,476	14,431	12,428	17,497	6,313	11,108	21,699	18,376	114,328	
Toimitusinsinöörien palkkaus, mk ¹⁾ — Förrättningsingeniörernas avlöning, mk ¹⁾ ..	2,989,900	3,121,077	2,330,639	2,617,770	1,433,667	2,349,669	3,948,364	4,226,434	23,017,520	

¹⁾ Palkkauksen sisältyy tässä, samoin kuin vuosien 1919—1937 vuosikertomuksissakin, korvaus palkkioasetuksen mukaan tehdystä työstä ja valtiolta kuukausittain nostettu palkkaus. — I avlöningen ingår här, liksom i årsberättelserna för åren 1919—1937 arvoden för enligt taxa utförda arbeten jämte den från staten månatligen uppburna avlöningen.

**Toimeenpantaviksi määrättyjen, polstettujen ja seuraavaan vuoteen siirtyneiden toimitusten luku tilastovuonna. —
Antalet av till utförande förordnade, avförda och till följande år överförda förrättningar under statistikåret.**

	Uudenmaan lääni Nylands län	Turun ja Porin lääni Åbo o. Björneborgs län samt Åland	Hämeen lääni Tavastehus län	Vihorin lääni Viborgs län	Mikkelin lääni S:t Michels län	Kuopion lääni Kuopio län	Vasalan lääni Vasa län	Oulun lääni Uleåborgs län	Tapiolan lääni Lapplands län	Koko maassa Hela landet
Vuodesta 1937 siirretyistä toimituksista oli: ¹⁾ — Från år 1937 balanserade lantmäteriförrättningsantal utgjorde: ¹⁾										
Isojakoja ja verollepanoja — Storskiften och skattläggningar	2	7	—	—	4	—	—	79	—	92
Vuokra-alueiden erottamisia ja muita asuttamistoimituksia valtion metsämailla — Avskiljande av legoområden och andra kolonisationsförrättningar å statens skogsmarker	3	200	68	43	91	146	77	555	—	1,183
Uusjakoja — Nyskiften	16	51	37	3	1	4	63	5	—	180
Halkomisiasia — Klyvningar	59	315	95	981	211	625	619	649	—	3,554
Lohkomisia — Styckningar	866	1,768	853	1,513	393	1,242	614	914	—	8,163
Muita toimituksia — Övriga förrättningar	233	367	279	490	153	214	553	190	—	2,479
Tilastovuonna on toimeenpantavaksi määrätty: — Under redogörelseåret har till verkställighet förordnats:										
Isojakoja ja verollepanoja — Storskiften och skattläggningar	—	3	—	—	—	—	—	5	22	30
Vuokra-alueiden erottamisia ja muita asuttamistoimituksia valtion metsämailla — Avskiljande av legoområden och andra kolonisationsförrättningar å statens skogsmarker	—	17	5	48	9	45	19	66	78	287
Uusjakoja — Nyskiften	1	7	4	—	—	2	27	—	—	41
Halkomisiasia — Klyvningar	45	131	63	529	109	237	449	207	111	1,881
Lohkomisia — Styckningar	1,295	1,802	1,093	2,130	736	1,038	1,733	1,138	245	11,210
Muita toimituksia — Övriga förrättningar	173	206	184	292	101	124	236	78	66	1,460
Yhteensä — Summa	2,693	4,874	2,681	6,029	1,808	3,677	4,390	3,886	522	30,560
Näistä on vuoden kuluessa polstettu osaksi päätyneinä, osaksi peruutettuina ja osaksi muista syistä enemmän toimen varaan jättämättöminä: — Av dessa har under året avförts dels som avslutade, dels återkallade och dels av andra orsaker icke på vidare åtgärd beroende:										
Isojakoja ja verollepanoja — Storskiften och skattläggningar	1	5	—	—	1	—	—	18	—	25
Vuokra-alueiden erottamisia ja muita asuttamistoimituksia valtion metsämailla — Avskiljande av legoområden och andra kolonisationsförrättningar å statens skogsmarker	—	33	15	23	47	49	32	213	—	412

¹⁾ Tilastovuoden lopussa. — Vid redogörelseårets utgång.

	Uudenmaan lääni Nylands län	Turun ja Porin lääni Åbo och Björneborgs län samt Åland	Hämeen lääni Tavastehus län	Viihturin lääni Viborgs län	Mikkelin lääni St. Michaels län	Kuopion lääni Kuopio län	Vasaran lääni Vasa län	Oulun lääni Uleåborgs län	Lapin lääni Lapplands län	Koko maassa Hela landet
Uusjakoja — Nyskiften	5	9	6	1	—	2	16	2	—	41
Halkomisia — Klyvningar	25	119	44	534	107	219	333	308	12	1,701
Lohkomisia — Styckningar	984	1,419	945	1,966	548	839	1,315	1,070	95	9,181
Muita toimituksia — Övriga för- rättningar	115	146	155	234	95	119	196	103	15	1,178
Yhteensä — Summa	1,130	1,731	1,165	2,758	798	1,228	1,892	1,714	122	12,538
Siirto vuoteen 1939: Balans till år 1939:										
Isojakoja ja verollepanoja — Stor- skiften och skattläggningar	1	5	—	—	3	—	—	66	22	97
Vuokra-alueiden erottamisia ja muita asuttamistoimituksia val- tion metsämailla — Avskiljande av legoområden och andra kolon- isationsförrättningar, å statens skogsmarker	3	184	58	68	53	142	64	408	78	1,058
Uusjakoja — Nyskiften	12	49	35	2	1	4	74	3	—	180
Halkomisia — Klyvningar	79	327	114	976	213	643	735	548	99	3,734
Lohkomisia — Styckningar	1,177	2,151	1,001	1,677	581	1,441	1,032	982	150	10,192
Muita toimituksia — Övriga för- rättningar	291	427	308	548	159	219	593	165	51	2,761
Yhteensä — Summa	1,563	3,143	1,516	3,271	1,010	2,449	2,498	2,172	400	18,022

Vertaamista varten esitetään seuraava poistettujen ja siirrettyjen maanmittaus-
taulukko, josta nähdään 10 viimeisenä toimitusten luku.
vuonna toimeenpantaviksi määrättyjen,

Toimeenpantaviksi määrättyjen, poistettujen ja seuraavaan vuoteen siirtyneiden toimitusten luku 10 v. alkana. —
Antalet av till utförande förordnade, avförda och till följande år överförda förrättningar under 10 års tid.

	Vuonna 1929 År 1929	Vuonna 1930 År 1930	Vuonna 1931 År 1931	Vuonna 1932 År 1932	Vuonna 1933 År 1933	Vuonna 1934 År 1934	Vuonna 1935 År 1935	Vuonna 1936 År 1936	Vuonna 1937 År 1937	Vuonna 1938 År 1938
Toimeenpantavaksi määrätty: Till verkställighet förordnats:										
Isojakoja ja verollepanoja — Stor- skiften och skattläggningar	316	611	16	24	22	43	11	39	4	30
Vuokra-alueiden erottamisia ja muita asuttamistoimituksia val- tion metsämailla — Avskiljande av legoområden och andra kolon- isationsförrättningar å statens skogsmarker	—	¹⁾ —	555	486	548	391	341	437	397	287
Uusjakoja — Nyskiften	25	17	19	21	39	44	24	47	37	41
Halkomisia — Klyvningar	1,464	1,435	1,383	1,453	1,736	1,874	1,995	1,859	2,191	1,881

	Vuonna 1929 År 1929	Vuonna 1930 År 1930	Vuonna 1931 År 1931	Vuonna 1932 År 1932	Vuonna 1933 År 1933	Vuonna 1934 År 1934	Vuonna 1935 År 1935	Vuonna 1936 År 1936	Vuonna 1937 År 1937	Vuonna 1938 År 1938
Lohkomisia — Styckningar	10,390	10,694	9,199	9,234	8,439	8,485	9,006	9,701	9,907	11,210
Muita toimituksia — Övriga för- rättningar	959	862	767	877	1,070	1,128	1,296	1,271	1,603	1,460
Yhteensä — Summa	13,154	13,619	11,939	12,095	11,854	11,965	12,673	13,354	14,139	14,909
Poistettu: — Avförda:										
Isojakoja ja verollepanoja — Stors- skiften och skattläggningar	104	268	24	17	22	11	15	34	50	25
Vuokra-alueiden erottamisia ja muita asuttamistoimituksia val- tion metsämailla — Avskiljande av legoområden och andra ko- lonisationsförrättningar å sta- tens skogsmarker	—	¹⁾ —	849	1,082	445	1,056	1,188	680	452	412
Uusjakoja — Nyskiften	28	50	63	31	57	42	47	47	47	41
Halkomisja — Klyvningar	1,404	1,683	1,780	1,741	1,854	1,670	2,130	2,054	1,986	1,701
Lohkomisia — Styckningar	9,684	13,011	11,436	12,067	10,170	11,450	10,624	10,113	9,605	9,181
Muita toimituksia — Övriga för- rättningar	690	825	892	935	1,111	1,157	1,142	1,221	1,195	1,178
Yhteensä — Summa	11,910	15,337	15,044	15,873	13,659	15,386	15,146	14,149	13,335	12,538
Siirto seuraavaan vuoteen: Balanserade till följande år:										
Isojakoja ja verollepanoja — Stors- skiften och skattläggningar	2,342	2,686	145	103	103	136	132	138	93	97
Vuokra-alueiden erottamisia ja muita asuttamistoimituksia val- tion metsämailla — Avskiljande av legoområden och andra ko- lonisationsförrättningar å statens skogsmarker	—	¹⁾ —	3,311	2,827	2,935	2,274	1,456	1,228	1,133	1,058
Uusjakoja — Nyskiften	300	281	239	229	210	212	189	188	178	180
Halkomisja — Klyvningar	5,055	4,746	4,300	3,957	3,781	3,921	3,755	3,459	3,537	3,734
Lohkomisia — Styckningar	22,619	20,379	17,111	14,298	12,614	9,712	8,100	7,767	8,132	10,192
Muita toimituksia — Övriga för- rättningar	1,940	1,982	1,883	1,815	1,775	1,742	1,996	2,041	2,473	2,761
Yhteensä — Summa	32,256	30,074	26,989	23,229	21,418	17,997	15,628	14,321	15,646	18,022

¹⁾ Ennen v. 1931 mainitaan nämä isojakojen ja verollepanojen joukossa. — Före år 1931 äro de upptagna bland storskiften och skattläggningar.

Tuloluokkia. — Inkomstklasser.

suuruuden mukaan sijoittuvat toimitusinsinöörit ²⁾ eri tuloluokkiin seuraavasti:

Tilastovuonna saamiensa virkatulojen ¹⁾ sinöörit ²⁾ eri tuloluokkiin seuraavasti:

Toimitusinsinöörien tulot. — Förrättningsingeniörernas inkomster.

Lääni Län	Insinöörejä Ingenjörer	Tuloja mk — Inkomster mk										keskimäärin i medeltal
		alle 40,000 under 40,000	40,000 — 50,000	50,000 — 60,000	60,000 — 70,000	70,000 — 80,000	80,000 — 90,000	90,000 — 100,000	100,000 — 150,000	150,000 — 200,000	200,000 — 250,000	
Uudenmaan — Nylands Turun ja Porin sekä Ahvenanmaa — Åbo och Björneborgs samt Åland	20	1	2	3	1	—	4	—	7	2	—	92,872
Hämeen — Tavastehus Viipurin — Viborgs	35	3	6	4	5	6	2	3	5	—	1	74,112
Mikkelin — S:t Michels Kuopion — Kuopio	20	2	—	3	2	4	2	3	4	—	—	76,271
Vaasan — Vasa	30	3	1	2	4	5	6	1	10	1	—	86,022
Oulun — Uleåborgs	13	—	2	2	3	1	2	—	3	—	—	76,683
Yhteensä — Summa	27	4	2	2	4	2	4	2	7	—	—	76,363
Keskimäärin koko maassa — I medeltal i hela landet	36	3	5	4	3	5	4	5	5	1	1	79,073
	42	4	5	2	8	5	4	4	8	2	—	78,806
	226	20	23	22	30	28	28	18	49	6	2	—
												79,687

¹⁾ Tuloista ei ole vähennetty kulunkeja piirustus- ja kirjoitustarpeista eikä myöskään konttoriapulaisille maksettuja korvauksia. Matkapalkkioita ei ole laskettu tuloksi. — Från inkomsterna har icke avdragits omkostnader för rit- och skrivmaterial ej heller åt kontorsbiträden utbetalade ersättningar. Researvodena ha icke upptagits som inkomst.

²⁾ Taulukossa on otettu huomioon ainoastaan niiden toimitusinsinöörien virkatulot, jotka ovat olleet virkatoimissa ainakin pääasiallisimman osan vuotta. — Tabellen utvisar endast de förrättningsingeniörers tjänsteinkomster vilka tjänstgjort åtminstone huvudsakligaste delen av året.

Maanjako-oikeudet. — Ägodelningsrätterna.

Maanjako-oikeuksien käsittelyn alaisena on tilastovuonna ollut seuraava määrä maanmittaustoimituksia:

Maanjako-oikeuksissa käsitellyt toimitukset. — Av ägodelningsrätterna handlagda förrättningar.

L ä ä n i — L ä n	Yhteensä Summa	Yhden kylän alueiden järjestelyä keuhkujen legoimalla	Erillisiä rajankäynti- toimituksia y. m. Rakennus m. m.	Yhteensä, vesistöjen ja vesialueen jakojen skitien av saattamista maasta, tilanmuutokset ja vaivonmuutosten	Lohkomista Sivokunnat	Halkomista Kivunat	Isokokoja uusia ja joutavien Sivokunnat, rivokunnat ja kompetentit av sidre skitien
Uudenmaan — Nylands	4	3	6	3	2	9	27
Turun ja Porin sekä Ahvenanmaa — Åbo och Björneborgs samt Åland	10	6	14	3	7	2	42
Hämeen — Tavastehus	13	2	3	2	7	—	27
Viipurin — Viborgs	—	25	16	11	18	20	90
Mikkelin — St Michels	—	6	12	10	4	—	32
Kuopion — Kuopio	—	9	5	1	4	1	20
Vaasan — Vasa	9	15	15	3	8	—	50
Oulun — Uleåborgs	3	9	4	—	1	5	22
Lapin — Lapplands	3	6	2	7	7	4	23
Yhteensä — Summa	42	81	77	34	58	41	333
V. 1937 olivat nämä — År 1937 voro dessa ...	51	95	59	42	62	18	327
» 1936 » » — » 1936 » » ...	43	96	60	35	49	33	316
» 1935 » » — » 1935 » » ...	30	92	54	39	54	34	303
» 1934 » » — » 1934 » » ...	58	102	55	28	68	15	326
» 1933 » » — » 1933 » » ...	53	78	77	28	45	4	285
» 1932 » » — » 1932 » » ...	31	74	45	28	37	14	229
» 1931 » » — » 1931 » » ...	37	78	65	33	32	29	274
» 1930 » » — » 1930 » » ...	51	82	80	23	33	49	318
» 1929 » » — » 1929 » » ...	50	77	120	23	27	60	357

Paitsi edellä mainituissa maanmittaustoimituksissa syntyneitä riitaisuuksia ovat maanjako-oikeudet käsitelleet myöskin vuokralautakuntien päätöksistä aiheutuneita valituksia: Turun ja Porin läänissä sekä Ahvenanmaalla 19, Hämeen läänissä 9, Mikkelin 28, Kuopion 48, Vaasan 36, Oulun läänissä 6 ja Lapin läänissä 5, vuokralueen erottamista koskevassa jutussa eli yhteensä koko maassa 151 jutussa.

Vuonna 1929 käsittelivät maanjako-oikeudet yhteensä 314 tällaista vuokralautakuntien päätöksistä aiheutunutta juttua,

v. 1930 298, v. 1931 167, v. 1932 147, v. 1933 121, v. 1934 132, v. 1935 96, v. 1936 143 ja v. 1937 151 juttua.

Siirtokustannukset. — Uflyttningskostnader.

Talonsiirtojen edistämiseksi suoritettavina apurahoina ja etumaksuina, jotka asetuksen nojalla toukokuun 20 p:ltä 1919 saadaan yleisistä varoista maksaa asianomaisille tilanomistajille, ovat maaherrat maanmittaushallitukselle tulleiden ilmoitusten mukaan tilastovuonna määränneet maksettaviksi seuraavat rahaerät:

Maksettaviksi määrätty siirtokustannukset. — Utanordnade utflyttningskostnader.

	Auraholna Understöd		Etumaksuina Förskott	
	mk	p:lä p:l	mk	p:lä p:l
Uudenmaan lääni — Nylands län	2,000	—	190,854	75
Turun ja Porin lääni — Åbo och Björneborgs län	1,000	—	326,525	25
Ahvenanmaan maakunta — Landskapet Åland	—	—	44,045	—
Hämeen lääni — Tavastehus län	3,800	—	488,063	65
Viipurin » — Viborgs »	2,000	—	165,545	—
Mikkelin » — S:t Michels »	—	—	26,250	—
Kuopion » — Kuopio »	500	—	69,881	50
Vaasan » — Vasa »	37,250	—	1,052,451	25
Oulun » — Uleåborgs »	1,500	—	448,213	15
Lapin » — Lapplands »	1,500	—	167,738	50
Yhteensä — Summa	49,550	—	2,979,568	05
Vuonna 1937 olivat nämä — År 1937 voro dessa	34,200	—	3,553,786	35
» 1936 » » — » 1936 » »	55,025	—	5,863,285	60
» 1935 » » — » 1935 » »	54,550	—	4,654,285	85
» 1934 » » — » 1934 » »	46,700	—	6,054,484	70
» 1933 » » — » 1933 » »	67,720	85	6,738,950	57
» 1932 » » — » 1932 » »	64,272	45	6,042,954	95
» 1931 » » — » 1931 » »	59,650	—	6,622,223	05
» 1930 » » — » 1930 » »	50,645	04	5,743,835	20
» 1929 » » — » 1929 » »	37,950	—	2,837,754	54

Edellämainittujen apurahojen lisäksi on toavustuksilla vuoden 1938 kuluessa seuralto osallistunut siirtokustannuksiin siirraavasti:

Uudenmaan läänissä — I Nylands län	30,860: —
Turun ja Porin läänissä — I Åbo och Björneborgs län	140,011: —
Ahvenanmaan maakunnassa — I landskapet Åland	8,429: —
Hämeen läänissä — I Tavastehus län	38,230: —
Mikkelin » — I S:t Michels »	1,537: —
Vaasan » — I Vasa »	76,814: —
Oulun » — I Uleåborgs »	75,469: —
Koko maassa — I hela landet	371,350: —

Vuonna 1937 olivat nämä — År 1937 voro dessa	386,062: —
» 1936 » » — » 1936 » »	996,693: 65
» 1935 » » — » 1935 » »	166,833: 95
» 1934 » » — » 1934 » »	1,142,674: 25

Vuokra-alueiden lunastamisesta tilastovuonna aiheutuneista, valtion suorittamista rakennusten siirtokustannuksista, näiden siirtokustannusten ennakkomaksuista ja vuokramiehille eräissä tapauksissa myönne-

tyistä siirtoapurahoista on maanmittaushallitus pyynnöstään saanut maaherroilta luettelot, joiden mukaan sanottujen menojen yhteissummat olivat eri lääneissä:

Vuokra-alueiden lunastamisesta aiheutuneet siirtokustannukset. — Av legoområdets inlösen föranledda utflyttningskostnader.

Uudenmaan lääni — Nylands län	—
Turun ja Porin lääni — Åbo och Björneborgs län	308,024: 80
Ahvenanmaan maakunta — Landskapet Åland	—
Hämeen lääni — Tavastehus län	—
Viipurin » — Viborgs »	1,250: —
Mikkelin » — S:t Michels »	20,537: —
Kuopion » — Kuopio »	6,040: —
Vaasan » — Vasa »	—
Oulun » — Uleåborgs »	—
Lapin » — Lapplands »	—
	Yhteensä — Summa 335,851: 80

Vuonna 1937 olivat nämä — År 1937 voro dessa	34,632: 50
» 1936 » » — » 1936 » »	48,899: —
» 1935 » » — » 1935 » »	126,142: 45
» 1934 » » — » 1934 » »	277,570: 90
» 1933 » » — » 1933 » »	397,641: 45
» 1932 » » — » 1932 » »	762,131: 85
» 1931 » » — » 1931 » »	1,004,785: 98
» 1930 » » — » 1930 » »	1,516,465: 09
» 1929 » » — » 1929 » »	1,232,427: 60

V. Erikoistilastoa.

Vuokra-alueita muodostettu itsenäisiksi tiloiksi. — Legoområdets avskilts till självständiga lägenheter.

Kuten aikaisemmin vuosilta 1922—1937 on maanmittaushallituksen kehoituksesta maanmittauskonttoreissa toimitusinsinöörin antamien ilmoitusten perusteella laadittu tilastovuonnakin luettelot niiden vuokra-alueiden luvusta, jotka on muodostettu itsenäisiksi tiloiksi vuokra-alueiden lunastamisesta annetun lain voimaan astumisesta alkaen tilastovuoden loppuun. Ilmoituksia antaessaan oli toimitusinsinöörin otettava huomioon, paitsi täydellisesti päättyneet toimitukset, myöskin sellaiset, joista ennen tilastovuoden loppua oli annettu lopullinen valitusosoitus ja joista

tietävästi ei oltu valitettu, jota vastoin tiedot toimituksista, jotka riippuivat tuomioistuinten päätöksistä tai joista tultaisiin valittamaan taikka joissa paikalla suoritettavat tehtävät olivat keskeneräiset, oli jätettävä luetteloista pois. Maanmittauskonttorien kunnittain ja läänittäin laatimien luetteloiden nojalla on maanmittaushallituksessa sitten valmistettu yhdistelmä, josta tilanne vuokra-alueiden itsenäistymiseen nähden koko maassa tilastovuoden loppuun mennessä käy kunnittain ilmi.

Seuraavasta taulukosta nähdään, kuinka paljon itsenäisiä tiloja vuokra-alueista on eri lääneissä muodostettu vuosien 1937 ja 1938 loppuun mennessä.

Itsenäisiksi tiloiksi erotettujen vuokra-alueiden lukumäärä. — Antalet till självständiga lägenheter avskilda legoområden.

Län — Län	Vuokra-alueita erotettu itsenäisiksi tiloiksi Legoområden avskiljts till självständiga lägenheter						
	kaikkiaan vuoden 1937 loppuun inalles intill 1937 års utgång		vuoden 1938 kuluessa under år 1938			kaikkiaan vuoden 1938 loppuun inalles intill 1938 års utgång	
	Torpia ja lamputiloja Torp- och land- bölggenheter	Maktilupa- alueita Bachstupa- områden	Torpia ja lamputiloja Torp- och land- bölggenheter	Maktilupa- alueita Bachstupa- områden	Torpia ja lamputiloja Torp- och land- bölggenheter	Maktilupa- alueita Bachstupa- områden	Yhteensä vuokra-alueita Inalles Legoområden
Uudenmaan — Nylands	4,030	6,262	11	39	4,041	6,301	10,342
Turun ja Porin — Åbo och Björneborgs	14,107	17,976	24	92	14,131	18,068	32,199
Ahvenanmaan maakunta — Landskapet Åland	98	823	36	33	134	856	990
Hämeen — Tavastehus	9,324	9,725	17	27	9,341	9,752	19,093
Viipurin — Viborgs	1,618	4,279	12	74	1,630	4,353	5,983
Mikkelin — S:t Michels	5,288	1,424	42	37	5,330	1,461	6,791
Kuopion — Kuopio	10,546	2,077	111	21	10,657	2,098	12,755
Vaasan — Vasa	12,309	8,566	58	73	12,367	8,639	21,006
Oulun — Uleåborgs	7,404	2,468	32	54	7,436	2,522	9,958
Lapin — Lapplands	1,360	671	136	21	1,496	692	2,188
Yhteensä — Summa	66,084	54,271	479	471	66,563	54,742	121,305

Seuraava taulukko osoittaa tilastovuoden tetut vuokra-alueet lajiteltuina sen mu-
loppuun mennessä itsenäisiksi tiloiksi ero- kaan, minkä lain nojalla ne on lunastettu:

Eri lakien nojalla erotettujen vuokra-alueiden lukumäärä. — Antalet enligt särskilda lagar avskilda legoområden.

Län — Län	Vuokra-alueita erotettu itsenäisiksi tiloiksi Legoområden avskiljts till självständiga lägenheter											
	yksityisestä maasta från enskild jord		kirkollisista ja valtion virka- talolista från eckle- siastika och sta- tens boställen		valtion metsä- maista från sta- tens skogs- marker		valtion kannan- korjaus- tilojen ostamis- tilojen ostamis- tilojen ostamis- tilojen	valtion kannan- korjaus- tilojen ostamis- tilojen ostamis- tilojen	Kalastus- korppia Fiskekorpp		yhteensä summa	
	asunto- tiloja bostads- lägenheter	viljelys- tiloja odlings- lägenheter	asunto- tiloja bostads- lägenheter	viljelys- tiloja odlings- lägenheter	asunto- tiloja bostads- lägenheter	viljelys- tiloja odlings- lägenheter						
Uudenmaan — Nylands	3,536	5,800	354	472	6	28	—	—	1	145	4,041	6,301
Turun ja Porin — Åbo och Björneborgs	12,647	16,912	1,084	1,067	284	85	—	—	4	116	14,131	18,068
Ahvenanmaan maakunta — Landskapet Åland	96	779	36	77	—	—	—	—	2	—	134	856
Hämeen — Tavastehus	8,200	9,101	783	630	358	21	—	—	—	—	9,341	9,752
Viipurin — Viborgs	1,260	4,039	331	282	38	16	—	—	16	1	1,630	4,353
Mikkelin — S:t Michels	4,614	1,182	655	263	61	3	—	—	13	—	5,330	1,461
Kuopion — Kuopio	9,888	1,866	432	192	337	40	—	—	—	—	10,657	2,098
Vaasan — Vasa	10,165	8,027	1,352	550	850	57	—	—	5	—	12,367	8,639
Oulun — Uleåborgs	5,077	2,228	269	120	2,090	173	—	—	1	—	7,436	2,522
Lapin — Lapplands	199	557	18	28	1,279	107	—	—	—	—	1,496	692
Yhteensä — Summa	55,682	50,491	5,314	3,681	5,303	530	—	—	40	264	66,563	54,742

Tilojen luku suuruusluokittain vuoden 1938 lopussa. — Lägenheternas antal enligt storleksklasser vid utgången av år 1938.

Vuonna 1931 maanmittaushallituksen toimesta ilmestynyt julkaisu »Osittamis-tilasto» sisältää muun muassa tiedot vuoden 1924 lopussa olleiden tilojen luvusta eri suuruusluokkiin ryhmitettyinä kunnittain sekä myös taulukon vuoden 1928 lopussa olleiden tilojen luvusta läänittäin. Koska sanotunlaisen tilaston saattaminen nykyoloja vastaavaksi on näyttänyt tarpeen vaatimalta, on maanmittaushallituk-

sessä maanmittauskonttoreissa kootun aineiston perusteella laadittu uusi, tilannetta vuoden 1935 lopussa osoittava tilasto. Sitäpaitsi tehdään maanmittauskonttoreissa tämän tilaston ajan tasalla pitämistä varten vuoden 1936 alusta lukien tilastot eri kuntien tilaryhmissä ja tilaluvuissa vuosittain tapahtuneista muutoksista.

Sivulla 48 oleva taulukko osoittaa vuoden 1938 lopussa olemassa olleiden tilojen luvut läänittäin eri suuruusluokkiin ryhmitettyinä.

Helsingissä, maanmittaushallituksessa, 10 päivänä lokakuuta 1939.

Väinö Ahla.

Benni Schildt.

Resumé.

I. Lantmäterikåren i dess helhet.

Antalet tjänstemän och befattningshavare i lantmäteristyrelsen, lantmäterikontoren och lantmäterikåren utgjorde vid redogörelseårets utgång inalles 765, varav 28 voro tjänstemän i lantmäteristyrelsen, 46 i lantmäterikontoren, 231 förrättningsingenjörer, 73 lantmäteriauskultanter, 51 ordinarie och extraordinarie kartläggare, 136 lantmäteripraktikanter och kartläggarelever samt 61 ordinarie befattningshavare i lantmäteristyrelsen och 139 i lantmäterikontoren.

II. Lantmäteristyrelsen.

Lantmäteristyrelsen har under redogörelseåret handlagt 7,713 ärenden, varav 7,525 under året slutbehandlades och 188 överfördes till följande år. Dessa ärenden gävo anledning till inalles 7,749 skrivelser. Föreståndaren för topografiska byråns civila sektion har expedierat inalles 459 skrivelser, vilka icke ingå i förenämnda antal. Å lantmäteristyrelsens avdelning för skiftesverket ha 136 och å avdelningen för kartverksamheten 10 plena ägt rum, varvid handlagts inalles 2,065 ärenden.

Då lantmäteriarbetena ökats har lantmäteristyrelsen utöver den ordinarie personalen nödgats anlita extra arbetskrafter. De extra kartritarna och byråbiträdena ha under redogörelseåret tjänstgjort i lantmäteristyrelsen under sammanlagt 180 månader.

Med medel anslagna för vetenskaplig undersökning av skiftesverksamheten och

lantmäteriet har under redogörelseåret verkställts undersökningar rörande fördelning av utflyttningskostnader, gradering och odlingslikvider, vägförrättningar, polygonmätningarnas precision, samt handläggning av de s. k. suveränitetsholmarna i Torneå älv vid skiftesförrättningar.

Lantmäteristyrelsens arkiv har emottagit renovationer av kartor och handlingar hörande till 2,416 skilda lantmäteriförrättningar. Kartrenovationerna omfatta 3,168 blad och renovationerna av handlingar 9,392 blad.

Geodetiska byrån har slutfört mätningen av kedjan Tornio—Muonio, fortsatt och delvis slutfört tidigare påbörjade triangelmätningar i Österbotten (Gamlakarleby—Lapua), Karelen (Suojärvi) och Savolax (Imatra—Punkaharju).

Under årets lopp rekognocerades 182 nya triangelpunkter samt uppfördes 80 observationstorn och 181 mindre signalmärken. Vinkelmätningar verkställdes på 186 punkter, varigenom bestämdes 420 punkter. Det sammanlagda antalet av lantmäteristyrelsen bestämda triangelpunkter är nu 4,823.

Som byråarbeten ha koordinaterna beräknats för till följande mätningsområden hörande triangelpunkter: Ylivieska, Gamlakarleby, Imatra—Savonlinna, Suojärvi och Loimola. Därjämte ha förstoringnäten för baslinjerna i Ivalo och Petsamo samt höjdtalen för ett stort antal triangelpunkter beräknats.

Stadsplanemätningar: Granskningen av stadsplanemättningsförrättningar på fältet

har tagit 20 arbetsdagar i anspråk. Av byråarbetena må nämnas granskningen av de av förrättningsingenjörerna uppgjorda arbetsplanerna (43 st.) och arbetsrapporterna (276), granskningen av koordinatberäkningar (29), kartor (26) och arvodesräkningar (28), handläggningen av förordnanden för biträden (207), utlåtanden till inrikesministeriet (98) och länsstyrelserna (128) samt ärenden angående städer och köpingar (16). Instruktion för utpålning-förrättningar har utarbetats och undersökningen av polygonnäts användbarhet som grund för stadsplanemätningar har fortsatts. Statistik över stadsplanemätningar, deras kostnader och uppnådd noggrannhet har uppgjorts.

Kartografiska byrån har för sockenkartan låtit utföra kompletteringsmätningar på ett område omfattande sammanlagt 4,367 km², vari ingår ca 650 km² inlandsvatten. Två ingenjörer och 9 kartografer eller kartläggare ha deltagit i arbetet, varav kostnaderna utgjorde 30 mk 10 p per km².

Dels på beställning av kommunerna dels som egna kartverksarbeten har kartografiska byrån upprättat sockenkartor i skala 1 : 20,000 (undantagsvis 1 : 10,000) över ett sammanlagt område, stort 6,300 km².

Av den ekonomiska kartan i skala 1 : 100,000 ha fyra nya blad utkommit i tryck, varjämte originalteckningen för ännu ett blad blivit färdig. Under arbete voro ytterligare 5 nya blad.

Av generalkartan i skala 1 : 400,000 ha rättade upplagor av fyra blad utgivits.

Dessutom har under årets lopp i tryck utgivits blad N:o 2 av exkursionskartan över Sydvästra Finlands skärgård i skala 1 : 100,000, nya korrigerade upplagor av Vägkarta över Finland, blad N:o 2 och 7 samt ett Sydöstra Finland 1 : 400,000 benämnt sammantryck av några blad av generalkartan. Vidare ha i tryck utkommit rättade upplagor av tre statistiska kartor.

På beställning av kommunerna ha utgivits tryckupplagor i flere färger av kartorna över Kurikka och Padasjoki i skala 1 : 30,000 och Karis i skala 1 : 25,000. Under arbete voro nya upplagor av kartboken över Finland i skala 1 : 400,000 och Bilstens vägkarta i skala 1 : 750,000.

Topografiska byråns civila sektion har verkställt förtätningar av stomnät på ett 425 km² stort område, varför kostnaderna med beaktande av alla utgifter stiger till 58: 15 mk/km².

Topografisk kartläggning i skalan 1 : 20,000 har utförts på ett 1,199 km² stort område, varav 505 km² som vanlig ny-mätning och 694 km² med användande av på förhand uppgjorda fotokartor. De totala kostnaderna stiga i medeltal till 362 mk per km².

Under redogörelseåret färdigställdes och trycktes 9 blad av den topografiska kartan 1 : 20,000 samt en topografisk exkursionskarta i skalan 1 : 10,000.

Topografiska byråns militära sektion uppförde i samband med trianguleringsarbetet 292 toppsignaler och reparerade 2 observationstorn samt byggde ett nytt. De triangulerade områdenas sammanlagda areal var 2,800 km². De uppmätta polygontågens sammanlagda längd var 19,154 km. Kartläggningen på basen av flygbilder ha i skalorna 1 : 20,000 och 1 : 50,000 utförts på en areal av 2,678 km².

Under vinterns lopp renritades resultaten av dessa arbeten.

Vid lantmäteristyrelsens stentryckeri ha 24 personer varit anställda. För tryckningsarbetena och försålda kartor har in-flutit inalles 1,475,635 mk 65 p. Värdet av under året tryckta osålda kartor uppgår till 416,793 mk. Obetalda och halvfärdiga tryckningsarbeten funnos till ett värde av 154,520 mk. Då utgifterna stego till 1,219,980 mk 20 p, steg årsvinsten av tryc-

kerirörelsen till 709,372 mk 25 p. Arbetena omfattade 1,434 skilda tryckalster, vilkas upplagor uppgingo till sammanlagt 1,322,220 exemplar.

I årets statsförslag hade till lantmäteristyrelsens förfogande upptagits 18,180,900 mk och under årets lopp beviljades i form av tillägg och särskilda anslag 754,000 mk 5 p. Av dessa belopp voro 14,204,000 mk 70 p anslagna till avlöningar och 2,171,900 mk till kartverksarbeten, i vilket sistnämnda belopp ingår jämväl stentryckeriets underhålls- och arbetskostnader.

Dessutom beviljades den lantmäteristyrelsens underlydande justeringsbyrån 635,300 mk.

Förrättningsingeniörernas slutligt fastställda arvodesräkningar uppgingo under redogörelseåret till 22,707,135 mk 80 p.

I lösen för av lantmäteristyrelsen eller lantmäterikontoren avgivna resolutioner, kartutdrag och kopior har uppburits 1,812,672 mk 85 p exklusive stämpelskatt, vars belopp var 2,997,018 mk.

III. Lantmäterikontoren.

Enär lantmäteriarbetena ökas, ha lantmäterikontoren utöver den ordinarie personalen nödgats anlita extra arbetskrafter. De extra tjänstemännen ha under redogörelseåret tjänstgjort i lantmäterikontoren under sammanlagt 46 månader och de extra kartritarna och renskrivarna 1,310 månader. För granskning av lantmäteriarbeten på marken ha lantmäterikontorens tjänstemän företagit särskilda inspektionsresor, varvid under 88 dagar granskats 81 förrättningsingeniörers arbeten, sammanlagt 218 förrättningar i 94 kommuner. Enligt lantmäterikontorens diarium voro 18,881 ärenden, av vilka 16,537 inkommit under redogörelseåret, beroende på åtgärd. Till följande år överfördes såsom oavgjorda 826 ärenden. Nya jordregister utarbetades

för 10 landskommuner. Under årets lopp granskades 11,681 lantmäteriförrättningar och 17,167 arvodesräkningar. Totalantalet från lantmäterikontoren avsända tjänstebrev var 67,282. Förrättningsingeniörerna ha under redogörelseåret till lantmäterikontoren i förvar inlämnat 12,265 kartor och 307,941 folier handlingar jämte bilagor.

IV. Förrättningsingeniörerna och deras biträden.

I sammanhang med ägodelnings- m. fl. förrättningar (se sidan 23) har under redogörelseåret avfattats 185,314 ha landägor, varav 41,778 ha odlingar och 143,536 ha skogsmark samt 16,140 ha vattenområden, ävensom uträknats arealen av 211,030 ha, graderats 203,585 ha, skiftats 224,654 ha mellan 7,578 delägare, styckats 106.184 ha åt 15,867 intressenter, avskilts från statens skogsmarker 18,319 ha till 363 kolonisationslägenheter, reglerats 3,542 ha lego-områden, varav 204 voro odlings- och 316 bostadslägenheter, samt uppgåtts 19,146 m rår och byggts 114,328 rårösen.

Förrättningsingeniörernas och deras biträdens avlöning uppgick till 23,017,520 mk, varav ungefär 19.57 miljoner utgjorde arvoden enligt taxa och återstoden dem av staten tillkommande ordinarie avlöningar. Förrättningsingeniörernas årsinkomster ha under redogörelseåret uppgått i medeltal till 79,687 mk per man. Från dessa inkomster äro utgifterna för rit- och skrivmaterial samt för avlöning av kontorsbiträden icke avdragna. Resekostnaden är icke beräknad såsom inkomst. Vid beräkandet av förrättningsingeniörernas medelinkomster ha observerats endast de förrättningsingeniörers inkomster, vilka varit i tjänsteutövning åtminstone största delen av året.

Under redogörelseåret ha 333 förrättningar handlagts av ägodelningsrätterna,

varförutom dessa handlagt 151 besvärsmål, under redogörelseåret utbetalats inalles som föränletts av legonämndernas utslag. 335,851 mk 80 p.

För hemmansutflyttningar ha vederbörande lägenhetsägare av allmänna medel beviljats i förskott 2,979,568 mk 5 p och i understöd 49,550 mk.

I utflyttningskostnader, som föränletts av legoområdets inlösen och gäldats av staten, samt i förskott på dessa utflyttningskostnader ävensom i utflyttningsunderstöd, som i vissa fall beviljats, har

V. Specialstatistik.

Av de från och med det lagen av år 1918 om inlösen av legoområden trädde i kraft intill utgången av år 1938 till självständiga lägenheter avskilda 66,563 odlings- och 54,742 bostadsområden, ha under redogörelseåret avskilts 479 odlings- och 471 bostadsområden.

Helsingfors, å lantmäteristyrelsen den 10 oktober 1939.

Väinö Ahla.

Benni Schildt.

Résumé.

I. Le corps total des arpenteurs.

Le nombre des fonctionnaires et des employés surnuméraires de l'Administration de l'Arpentage, des bureaux provinciaux d'arpentage et du corps des arpenteurs fut à la fin de l'année statistique en somme 765, dont il y avait: 28 fonctionnaires de l'Administration de l'Arpentage, 46 employés des bureaux provinciaux d'arpentage, 231 ingénieurs-arpenteurs, 73 ingénieurs auxiliaires, 51 leveurs de plans, 136 volontaires et élèves d'arpentage et au surplus 61 personnes hors du cadre ordinaire dans l'Administration de l'Arpentage et 130 dans les bureaux provinciaux.

II. L'Administration de l'Arpentage.

L'Administration de l'Arpentage a eu à examiner 7,713 causes, dont 7,525 ont été résolues au cours de l'année, tandis que 188 causes passèrent à l'année suivante; là-dessus furent dressés 7,749 actes. 459 lettres ont été expédiées par le chef du Bureau civil de la Section de Topographie, lesquelles ne sont pas comprises dans le nombre susmentionné. Le département des opérations de partage de terres de l'Administration de l'Arpentage a tenu 136 séances plénières et celui des travaux cartographiques en a tenu 10; en somme 2,065 causes y furent traitées.

Comme la quantité des opérations d'arpentage a augmenté d'année en année, il a été indispensable d'engager des employés auxiliaires à l'Administration de

l'Arpentage. La totalité du travail, produit pendant l'année statistique par les dessinateurs et employés du bureau auxiliaires, correspond à un effectif de 180 mois de travail.

Avec des moyens, réservés dans le budget aux investigations concernant la réalisation des partages de terres et les travaux cartographiques, furent effectuées durant l'année statistique des investigations concernant la division des frais de déplacement, la graduation et les comptabilités de terres cultivées, des partages de terrain de routes, la précision des cheminements polygonaux ainsi que des travaux, concernant les partages de terres, se rapportant à certains flots dits «îles de souveraineté» du fleuve Tornionjoki.

Les Archives de l'Administration de l'Arpentage ont reçu des cartes et des actes renouvelés provenant de 2,416 différentes opérations d'arpentage; les cartes renouvelées comprennent 3,169 feuilles et les actes renouvelés en ont 10,392.

La Section de Géodésie a terminé en Lapponie la mesure de triangulation à la chaîne Tornio—Muonio; en outre elle a continué et partiellement terminé les triangulations des régions Kokkola—Lapua, Suojärvi et Imatra—Punkaharju.

Pendant l'année 1938 ont été déterminés en total 420 nouveaux points géodésiques, 182 points furent examinés et 80 signaux et 191 balises furent construits. Des observations ont été faites en somme sur 186 points géodésiques. Le nombre total des

points géodésiques, déterminés par l'Administration, monte par le temps qui court à 4,823.

Des travaux de bureau, effectués par la Section de Géodésie, méritent d'être mentionnés les calculs des coordonnées rectangulaires des points géodésiques appartenant aux triangulations des régions suivantes: Ylivieska, Kokkola, Imatra—Savonlinna, Suojärvi et Loimola. En outre les réseaux de base d'Ivalo et de Petsamo ainsi que les altitudes de plusieurs points géodésiques ont été calculés.

Levés des plans de villes. Le contrôle des levés des plans de villes sur le terrain a été effectué durant 20 jours de travail. Des travaux effectués aux bureaux, méritent d'être mentionnés: La révision des plans de travail, élaborés par les ingénieurs (43 pièces), des calculs de coordonnées (29 pièces), des rapports de travail (276 pièces), des cartes (26 pièces) ainsi que le contrôle des factures d'indemnité (28 pièces), la nomination des auxiliaires (207 pièces), les avis donnés et expertises, demandés par la Ministère de l'Intérieur (98 pièces), par les Gouvernements provinciaux (128 pièces) ainsi que le réglément des questions concernant les villes et les villages (16 pièces). Des instructions pour le réglément du travail géodésique ont été rédigées et les investigations concernant la possibilité de se servir d'un réseau de polygones seuls pour les levés de plans de villes ont été continuées. Une statistique des levés de plans de villes ainsi que de leurs frais et de leur exactitude a été faite.

La Section de Cartographie. Les levés complémentaires de la carte des communes ont été continués dans des régions diverses comprenant une superficie totale de 4,367 km², dont environ 650 km² des cours d'eau. Ces travaux furent effectués par 9 leveurs et deux ingénieurs. Le coût des ces travaux

s'éleva à 30.1 marks par kilomètre carré. La Section a établi des feuilles de la carte de communes au 20,000e couvrant au total une surface de 6,300 km².

De la carte économique au 100,000e quatre nouvelles feuilles ont paru et le dessin d'une feuille a été achevé. De plus 5 feuilles ont été en construction.

De la carte générale au 400,000e, quatre feuilles ont paru en une édition corrigée. En outre 6 feuilles ont été en construction.

Au surplus furent publiées: La feuille No 2 de la carte touristique de l'archipel de la Finlande de sud-ouest au 100,000e, une édition nouvelle corrigée des feuilles No 2 et 7 de la carte routière ainsi qu'une compilation de quelques feuilles de la carte générale, nommée Finlande de sud-ouest, au 400,000e. Trois cartes statistiques ont été corrigées. Sur commande des communes respectives les cartes au 30,000e des communes de Kurikka et de Padasjoki et une carte au 25,000e de la commune de Karis ont été publiées. Une nouvelle édition de l'atlas au 400,000e et de la carte routière au 750,000e ont été en préparation.

Le Bureau civil de la Section de Topographie a mesuré sur une région de 425 km² un réseau géodésique auxiliaire pour les levés topographiques. Les coûts de ce travail furent, y compris tous les frais, 58.15 marks par kilomètre carré.

Les levés topographiques au 20,000e couvrent une surface de 1,199 km², dont 505 km² étaient des levés ordinaires et 694 km² des levés se basant sur une carte photographique, faite d'avance. Le prix moyen des levés par kilomètre carré s'éleva à 362 marks.

Neuf feuilles de la carte topographique au 20,000e ont été définitivement rédigées et imprimées. Une carte touristique au 1:10,000 a été éditée.

Le Bureau militaire de la Section de Topographie a construit, en connexion avec

les travaux de triangulation, 292 balises et réparé 2 signaux d'observation. La superficie totale des terrains triangulés était 2,800 km². La longueur totale des tracés polygonaux, mesurés pendant l'année, était 19,154 km. Des levés se basant sur des photographies aériennes furent effectués sur une superficie de 2,678 km² aux échelles de 20,000 et de 50,000.

Pendant l'hiver les résultats de ces travaux furent mis au net.

L'imprimerie. 24 personnes ont travaillé dans l'imprimerie. Pour des travaux d'imprimerie ainsi que pour des cartes vendues fut versée à la caisse de l'administration de l'Arpentage la somme totale de 1,475,635 marks. La valeur des cartes imprimées pendant l'année non vendues était 416,793 marks et celle des travaux d'imprimerie non payés ou inachevés 154,520 marks. Les dépenses étant 1,219,980 marks, le profit de l'année fut 709,372 marks. Les travaux exécutés comprennent 1,434 différentes publications d'un tirage total de 1,322,220 exemplaires.

Au budget de l'année en question avait été réservé 18,180,900 marks et au cours de l'année des crédits supplémentaires de 754,000 marks furent accordés. 14,204,000 marks de ces crédits étaient réservés pour les appointements et 2,171,900 marks pour les travaux géodésiques, topographiques ou cartographiques y compris aussi les dépenses de l'imprimerie lithographique.

Au surplus une somme de 635,500 marks fut accordée au Bureau des poids et mesures, subordonné à l'Administration de l'Arpentage.

Le montant total des comptes d'honoraires, définitivement arrêtés, des ingénieurs-arpenteurs s'éleva à 22,707,135 marks.

Il fut perçu en somme 1,812,672 marks en droits d'expédition pour des résolutions ainsi que pour des extraits ou des copies de cartes ou d'autres documents, délivrés par l'Administration et par les bureaux provinciaux. Dans cette somme n'est pas compris le droit de timbre s'élevant à 2,997,018 marks.

III. Les bureaux provinciaux d'arpentage.

Comme la quantité des opérations d'arpentage a augmenté d'année en année il a été indispensable d'engager des fonctionnaires surnuméraires dans quelques bureaux provinciaux. La totalité du travail produit pendant l'année statistique par les employés auxiliaires correspond à un effectif de 46 mois de travail et celui des dessinateurs et des dactylographes auxiliaires à 1,310 mois de travail.

Pour contrôler des opérations d'arpentage sur le terrain, les fonctionnaires des bureaux provinciaux ont entrepris des voyages d'inspection d'une durée totale de 88 jours, pendant lesquels ont été inspectés les travaux de 81 ingénieurs-arpenteurs, en somme 218 opérations dans 94 communes. Dans les journaux du courrier des bureaux provinciaux figurèrent 18,881 affaires, dont 16,537 provenant de l'année en question; 826 affaires passèrent à l'année suivante.

De nouveaux cadastres ont été préparés pour 10 communes. 17,167 comptes se rapportant aux honoraires des ingénieurs-arpenteurs et 11,681 différentes opérations d'arpentage ont été contrôlées. Le nombre total des lettres administratives expédiées par les bureaux provinciaux fut 67,282. Les ingénieurs-arpenteurs ont délivré aux bureaux provinciaux pendant l'année en tout 12,265 cartes originales et 307,941 feuilles d'instruments originaux avec annexes.

IV. Les ingénieurs-arpenteurs et leurs auxiliaires.

Pendant l'année statistique 185,314 hectares de fermes ont été mesurés (voir p. 24) dont 41,778 hectares de cultures, 143,536 hectares de terrain forestier et 16,140 hectares de surface d'eau; 211,030 hectares de terrain ont été calculés et 203,385 ha gradués, 224,654 hectares furent partagés entre 7,578 copropriétaires, 106,180 hectares démembrés et attribués à 15,867 personnes. Dans les domaines de l'État 18,319 hectares ont été détachés et formés en 363 fermes de colonisation; 3,542 hectares de fermes louées furent réglés, dont il y avait 204 lots de culture et 316 lots pour habitations; 19,146 kilomètres de limites et de laies furent ouverts, et 114,328 bornes furent construites. Toutes ces opérations furent exécutées en connexion avec des partages de terres et d'autres travaux d'arpentage.

Les appointements des ingénieurs-arpenteurs et de leurs auxiliaires s'élevèrent à 23,017,520 marks, dont 19.57 millions environ provinrent des droits de taxe et le reste était des appointements ordinaires payés par l'État. Les revenus des ingénieurs-arpenteurs ont été en moyenne 79,687 marks par personne. Dans ce calcul les dépenses pour les fournitures de dessin

et de bureau et les indemnités des aides de bureau n'ont pas été décomptées. Les indemnités de voyages ne sont pas comptées comme revenus. Dans le calcul concernant les revenus des ingénieurs-arpenteurs, n'ont pas été prises en considération les personnes qui n'ont pas été en service durant la plus grande partie de l'année.

Dans les tribunaux de partage de terres ont été examinées 333 opérations d'arpentage et outre cela ces tribunaux ont dans 151 causes considéré des appels interjetés des résolutions des comités de louage.

Pour le transfert de bâtiments il a été avancé aux propriétaires des fermes respectives des moyens publics 2,979,568 marks, et 49,550 marks leurs a été payés en subvention. En outre, l'État a payé en subvention de démenagement 335,851 marks.

V. Statistique spéciale.

A partir de l'entrée en vigueur de la loi agraire de 1918 jusqu'à la fin de 1938 en total 66,563 lots de terrain labourable et 54,742 lots de terrain pour habitations ont été faits indépendants, dont 479 lots de terrain labourable et 471 lots pour habitations ont été faits indépendants pendant l'année en question.

Helsinki, dans l'Administration de l'Arpentage, le 10 octobre 1939.

Väinö Ahla.

Benni Schildt.

Päätyneet maanmittaustoimitukset
vuonna 1938 läänittäin

Avslutade lantmäteriförrättningar
år 1938 länsvis

Lääni—Län	Toimitusten luku — Antal förrättningar	Toimituksen alkaessa oli Vid förrättningens vidtagande förefunnos				Tilusalaa ha Ägovidd ha			Jaossa on syntynyt Vid delningen uppkomma										
		tilloja — lagsmetter	torppia — torp	maitupa-alueita backstugunområden	muita vuokra-alueita andra lagsområden	viljelys maata — odlad mark	metsämaata — skogsmark	yhteensä — summa	vesillä — vatten	joilla on kaikkiaan maavilka omfatta ägor samman									
										alle 1 ha — under 1 ha	1—alle 3 ha	3—under 5 ha	5—alle 10 ha	5—under 10 ha	10—alle 20 ha	10—under 20 ha	20—alle 50 ha	20—under 50 ha	50—alle 100 ha

Isojaot ja verollepanot. —

Kuopion — Kuopio	1	—	—	—	669	575	1,244	—	2	23	16	22	21	19	1	—	—
Lapin — Lapplands ...	20	—	—	—	2,067	30,818	32,885	—	—	1	—	—	1	9	10	24	25
Yhteensä — Summa	21	—	—	—	2,736	31,393	34,129	—	2	24	16	22	22	28	11	24	25

Uusjaot (erilliset). —

Uudenmaan — Nylands	5	38	—	—	527	2,254	2,781	—	13	4	1	1	—	4	5	6	1
Turun ja Porin — Åbo och Björneborgs	6	251	—	—	1,910	5,794	7,704	85	90	30	7	34	33	46	37	14	—
Ahvenanmaan maak. — Landskapet Åland ...	2	12	—	—	171	701	872	—	1	1	—	1	3	2	8	—	—
Hämeen — Tavastehus	5	29	—	—	436	1,102	1,538	—	11	—	3	3	9	3	16	2	—
Viipurin — Viborgs	1	132	—	—	999	2,047	3,046	—	22	23	6	23	15	29	15	4	—
Kuopion — Kuopio	2	4	—	—	54	390	444	—	—	—	—	—	—	5	2	1	—
Vaasan — Vasa	12	133	—	—	2,473	6,848	9,321	—	94	42	37	65	58	88	37	12	3
Oulun — Uleåborgs ...	1	19	—	—	424	1,222	1,646	—	—	1	—	3	6	10	10	4	—
Yhteensä — Summa	34	618	—	—	6,994	20,358	27,352	85	231	101	54	130	124	187	130	43	4

Vanhemman jaon täydentämiset (erilliset). —

Uudenmaan — Nylands	1	38	—	—	—	—	17	—	—	—	—	—	—	—	—	—	—
Turun ja Porin — Åbo och Björneborgs	1	11	—	—	—	—	399	—	—	—	—	—	—	—	—	—	—
Hämeen — Tavastehus	2	17	—	—	—	—	260	—	—	—	—	—	—	—	—	—	—
Viipurin — Viborgs	33	39	—	—	—	—	15	—	—	—	—	—	—	—	—	—	—
Mikkelin — S:t Michels	1	62	—	—	—	—	3,000	—	—	—	—	—	—	—	—	—	—
Yhteensä — Summa	38	167	—	—	—	—	3,691	—	—	—	—	—	—	—	—	—	—

Halkomiset. —

Uudenmaan — Nylands	27	30	—	—	458	1,230	1,688	—	16	14	9	17	19	14	6	1	—
Turun ja Porin — Åbo och Björneborgs	94	96	—	—	1,526	4,977	6,503	4	16	32	20	33	61	68	20	10	—
Ahvenanmaan maak. — Landskapet Åland ..	9	9	—	—	102	464	566	—	3	4	2	5	3	6	3	—	—
Hämeen — Tavastehus	39	40	—	—	819	2,551	3,370	—	5	12	8	16	21	31	12	7	—
Viipurin — Viborgs	354	405	—	—	3,115	14,773	17,888	—	32	76	110	187	221	209	63	14	—
Mikkelin — S:t Michels	70	70	—	—	961	7,157	8,118	—	9	17	12	27	24	59	29	21	1
Kuopion — Kuopio	195	199	—	—	3,165	20,380	23,545	—	12	29	30	60	108	170	85	40	10
Vaasan — Vasa	349	393	—	—	6,737	25,791	32,528	—	42	95	107	159	257	315	157	38	6
Oulun — Uleåborgs ...	199	227	—	—	6,385	39,502	45,887	—	6	26	18	37	104	171	162	110	24
Lapin — Lapplands ...	101	114	—	—	2,452	29,372	31,824	—	10	17	10	18	43	77	86	58	19
Yhteensä — Summa	1,437	1,583	—	—	25,720	146,197	171,917	4	151	322	326	559	861	1,120	623	299	60

Lääni—Län	Toimituksen luku — Antal förrättningar	Toimituksen alkaessa olli Vid förrättningens vidtagande förefunnos				Tilusalaa ha Ägovidd ha				Jaossa on syntynyt Vid delningen uppkommit									
		tiloja — längheter	torppia — torp	muuta vuokra-alueita andra legoområden	mukitupa-alueita bostadsguområden	viljeltyä maata — odlad mark	metsämaata — skogsmark	yhteensä — summa	vesiä — vatten	joilla on kaikkiaan maata vilka omfatta ägor sammat									
										alle 1 ha — under 1 ha	1—alle 3 ha — under 3 ha	3—alle 5 ha — under 5 ha	5—alle 10 ha — under 10 ha	10—alle 20 ha — under 20 ha	20—alle 50 ha — under 50 ha	50—alle 100 ha — under 100 ha	100—alle 200 ha — under 200 ha	200—alle 300 ha — under 300 ha	300—alle 400 ha — under 400 ha

														Lohkomiset.									
Uudenmaan — Nylands	962	969	—	—	—	1,304	3,136	4,440	64	2,004	220	59	76	29	22	13	2	1					
Turun ja Porin — Åbo och Björneborgs	1,236	1,244	10	23	—	3,076	6,073	9,149	77	1,063	334	136	141	109	87	18	5	—					
Ahvenanmaan maak. — Landskapet Åland ..	80	80	2	4	—	47	173	220	—	72	16	8	3	2	2	—	—	—					
Hämeen — Tavastehus	922	949	3	6	6	1,780	6,360	8,140	—	1,022	162	62	60	69	60	30	7	3					
Viipurin — Viborgs	1,913	1,987	2	19	—	3,138	15,881	19,019	147	1,454	493	259	286	238	219	36	7	1					
Mikkelin — S:t Michels	554	554	32	18	—	1,594	9,810	11,404	—	265	154	59	62	63	97	26	15	4					
Kuopion — Kuopio	822	821	57	12	—	2,702	14,250	16,952	—	349	242	104	135	140	201	50	15	3					
Vaasan — Vasa	1,354	1,415	27	39	—	2,675	10,778	13,453	—	821	423	199	195	124	107	36	6	2					
Oulun — Uleåborgs	930	986	—	—	—	3,331	17,542	20,873	—	351	246	143	136	141	107	69	31	8					
Lapin — Lapplands ...	242	246	—	—	—	599	4,313	4,912	—	139	63	21	36	28	27	16	8	3					
Yhteensä — Summa	9,015	9,251	133	121	6	20,246	88,316	108,562	288	7,540	2,353	1,050	1,130	943	929	294	96	25					

Vuokra-alueiden erottamiset, uusien asutustilojen muodostaminen
Avskiljande av legoområden, bildande av nya kolonisationslägen

Turun ja Porin — Åbo och Björneborgs	32	(24)	8	—	—	12	226	238	—	—	—	1	1	—	5	1	—	—
Hämeen — Tavastehus	13	13	—	—	—	1	327	328	—	—	—	—	1	2	10	—	—	—
Viipurin — Viborgs	22	—	—	—	3	14	583	597	—	—	—	—	7	3	14	—	—	—
Mikkelin — S:t Michels	1	—	1	—	—	12	35	47	—	—	—	—	—	—	1	—	—	—
Kuopion — Kuopio	47	—	7	2	13	125	1,677	1,802	16	—	1	1	4	6	21	14	—	—
Vaasan — Vasa	60	(50)	3	—	—	164	3,427	3,591	—	1	2	4	—	1	17	39	1	—
Oulun — Uleåborgs ...	170	29	—	—	—	1,790	20,237	22,027	—	—	—	3	6	6	19	119	92	—
Lapin — Lapplands ...	42	7	—	—	—	279	5,831	6,110	—	—	—	1	2	6	1	20	27	4
Yhteensä — Summa	387	(49)	19	2	16	2,397	32,343	34,740	16	1	3	10	21	24	88	193	120	4

Vesialueen jaot.

Uudenmaan — Nylands	10	155	—	—	—	—	—	—	1,814	—	—	—	—	—	—	—	—	—
Turun ja Porin — Åbo och Björneborgs	3	47	—	—	—	—	—	—	755	—	—	—	—	—	—	—	—	—
Hämeen — Tavastehus	1	29	—	—	—	—	—	—	529	—	—	—	—	—	—	—	—	—
Viipurin — Viborgs	9	37	—	—	—	—	—	—	650	—	—	—	—	—	—	—	—	—
Mikkelin — S:t Michels	7	82	—	—	—	—	—	—	2,940	—	—	—	—	—	—	—	—	—
Kuopion — Kuopio	6	44	—	—	—	—	—	—	2,185	—	—	—	—	—	—	—	—	—
Vaasan — Vasa	5	206	—	—	—	—	—	—	2,972	—	—	—	—	—	—	—	—	—
Yhteensä — Summa	41	600	—	—	—	—	—	—	11,845	—	—	—	—	—	—	—	—	—

¹⁾ Lisämaata vanhoille tiloille. — Tilläggsjord åt gamla lägenheter.

Lagenheter	Tilain Lägen- heternaa	Tiloja on erotettu Lägenheter hava avskiljts								Tiloista on siir- retty toiseen paikkaan Av lägenheterna har utflyttats		Paistain luku Skiftens antal		Kustannuksia mk Kostnader mk				
		metaktiloja — skogslagenheter				mulla tilaomille för andra opeutina				itsenäisiksi muodostetu- tulla till självt. ombildade		jaon alussa före delningen	jaon jälkeen efter delningen	toimintusinsinöörin palkkio förtätningsingenjörens arvode				
luksia gt		keskinäärinen ala — medelareal	korppareille — för torpare	määräpalaisille för backstugustrare	mulla tilaomille för andra opeutina	metaktiloja — skogslagenheter	entsisiä tiloja tidigare avskilda lägenheter	itsenäisiksi muodostetu- tulla till självt. ombildade	korppia — torp	muuta vuokra-alueita andera legoområden määräpalaisille backstugområden	koko luku — hela antalet	keskinäärin tilaa kohti i medeltal per lägenhet	koko luku — hela antalet	keskinäärin tilaa kohti i medeltal per lägenhet	toimintusinsinöörin palkkio förtätningsingenjörens arvode	varsinaisesti toimintuskes- täns för själva förtätningen	muuta kustannuksia toimintusen johdosta övriga kostnader i följd av förtätningen	ytteenäk — summa
	ytteenäk — summa																	

tyckningar.

1	2,427	2	2,427	—	—	692	121	1,413	—	—	—	—	—	2,446	1.0	905,164	174,701	—	1,079,865
—	1,893	5	1,893	10	23	860	—	—	—	—	—	—	—	2,073	1.1	1,102,441	190,579	—	1,293,020
—	103	2	103	2	4	31	—	—	—	—	—	—	—	108	1.1	57,824	8,401	—	66,225
1	1,476	6	1,476	3	6	673	3	2	—	—	—	—	—	1,610	1.1	868,383	158,694	—	1,027,077
2	2,995	6	2,995	3	19	750	1	7	6	2	2	—	—	3,413	1.1	1,636,218	340,692	72,079	2,048,989
1	748	15	748	32	18	220	—	—	—	—	—	—	—	817	1.1	601,045	173,149	—	774,194
2	1,241	14	1,240	57	12	449	—	—	—	—	—	—	—	1,428	1.2	1,012,817	255,176	28,847	1,296,840
3	1,916	7	1,916	27	39	551	—	—	—	—	—	—	—	2,110	1.1	1,162,328	132,267	—	1,294,595
7	1,239	17	1,239	12	24	511	56	483	—	—	—	—	—	1,496	1.2	807,215	99,005	3,000	909,220
—	341	14	341	—	—	87	4	178	—	—	—	—	—	395	1.2	207,162	47,642	—	254,804
15	4 14,379	8	14,378	140	145	4,824	185	2,083	11	4	2	—	—	15,896	1.1	8,360,597	1,580,306	103,926	10,044,829

amiset ja lisämaan antamiset valtion metsämailla.

heter och tilldelande av tilläggsjord å statens skogsmarker.

—	8	30	8	8	—	—	—	—	—	—	—	—	—	9	1.1	58,553	15,766	—	74,319
—	13	25	13	—	—	—	—	—	—	—	—	—	—	13	1.1	20,625	5,765	—	26,390
—	24	25	24	—	—	24	—	—	—	—	—	—	—	27	1.1	30,633	14,110	3,000	47,743
—	1	47	1	—	—	—	—	—	—	—	—	—	—	1	1.0	3,267	455	—	3,722
—	47	38	47	7	2	—	—	—	—	—	—	—	—	51	1.1	96,659	34,404	—	131,063
—	65	55	65	3	—	9	—	—	—	—	—	—	—	143	2.2	183,285	53,428	—	236,713
1	246	90	217	118	—	105	—	—	—	—	—	—	—	445	1.8	410,089	223,233	—	633,322
—	61	100	54	14	—	40	—	—	—	—	—	—	—	96	1.6	104,651	70,242	43,460	218,353
1	465	75	429	150	2	178	—	—	—	—	—	—	—	785	1.7	907,762	417,403	46,460	1,371,625

Skiften av vattenområden.

—	—	—	—	—	—	—	—	—	—	—	—	—	—	167	1.1	37,688	21,864	—	59,552
—	—	—	—	—	—	—	—	—	—	—	—	—	—	82	1.7	17,314	1,480	—	18,794
—	—	—	—	—	—	—	—	—	—	—	—	—	—	12	0.4	4,396	1,862	—	6,258
—	—	—	—	—	—	—	—	—	—	—	—	—	—	55	1.5	20,067	17,096	—	37,163
—	—	—	—	—	—	—	—	—	—	—	—	—	—	269	3.3	50,650	34,091	—	84,741
—	—	—	—	—	—	—	—	—	—	—	—	—	—	102	2.3	47,826	36,001	—	83,827
—	—	—	—	—	—	—	—	—	—	—	—	—	—	217	1.1	65,265	35,524	—	100,789
—	—	—	—	—	—	—	—	—	—	—	—	—	—	904	1.5	243,206	147,918	—	391,124

iloja lägenheter	Tilain Lägen- heternas	Tiloina on erotettu Lägenheter hava avskiljts	Tiloina on stir- retty toiseen paikkaan Av lägenheterna har utflyttats	Palstain luku Skiftens antal		Kustannuksia mk Kostnader mk	
				jaon alussa före delningen	jaon jälkeen efter delningen		
iluksia agt							
			itsenäiseksi muodost- ettuja till självst. ombildade				
			eniskin tiloja tidigare avskilda lägenheter				
			rakentamattomia tiloja oobdygdes lägenheter				
			metseittäjä — skogslägenheter				
			muille tilakemille for andra opeutuna				
			maastunpalaisille for beskattunstitare				
			torppareille — för köpmanne				
			luku on jiskuttynt antalet har ökat				
			keskimääräinen ala — medelareal				
			Yhteensä — summa				
			500 ha tai enemmän				
			500 ha eller däröfver				
			300 — alle 500 ha				
			300 — under 500 ha				

Tillandningsskiften.

					45	3.7	985	160		1,145
					89	1.3	25,474	19,038		44,512
					2	1.0	2,953	1,142		4,095
					137	1.1	24,464	11,533		35,997
					6	1.2	2,639	1,978		4,617
					195	0.7	52,191	21,624		73,815
					474	1.0	108,706	55,475		164,181

Skiften av vattenområden och tillandningsskiften (kombinerade).

					225	1.9	25,933	16,085		42,018
					225	1.9	25,933	16,085		42,018

Ägobyten.

							31,380	14,148		45,528
							22,087	5,443		27,530
							13,846	3,039		16,885
							6,364	2,046		8,410
							1,108	502		1,610
							7,123	2,043		9,166
							29,334	8,629		37,963
							1,922	—		1,922
							1,667	270		1,937
							114,831	36,120		150,951

Tilojen luku suuruusluokittain

vuoden 1938 lopussa.

Lägenheternas antal enligt storleksklasser

vid utgången av år 1938.

Län — Län	Tiloja, jolla on kaikkiaan maatiluksia — Lägenheter, som ha ågor inalles												Tiloja yhteensä Summa Lägenheter
	alle 1 ha under 1 ha	1—alle 3 ha 1—under 3 ha	3—alle 5 ha 3—under 5 ha	5—alle 10 ha 5—under 10 ha	10—alle 20 ha 10—under 20 ha	20—alle 50 ha 20—under 50 ha	50—alle 100 ha 50—under 100 ha	100—alle 200 ha 100—under 200 ha	200—alle 300 ha 200—under 300 ha	300—alle 500 ha 300—under 500 ha	500 ha talonant mark — 500 ha eller mer	500 ha talonant areal okekant mark — 500 ha	
Uudenmaan — Nylands	38,494	8,284	2,937	4,577	4,407	5,928	3,384	1,725	385	231	144	62	70,558
Turun ja Porin — Åbo och Björneborgs	31,430	13,911	6,671	10,618	11,160	11,903	5,896	3,374	753	348	158	146	96,368
Ahvenanmaan maak. — Landskapet Åland ..	1,477	1,014	415	556	432	644	575	282	28	16	5	73	5,517
Hämeen — Tavastehus	31,170	8,247	3,253	5,009	6,669	9,102	4,299	2,670	709	389	226	13	71,756
Viipurin — Viborgs	37,908	17,687	9,135	15,907	19,730	25,531	9,578	2,636	475	259	147	3	138,996
Mikkelin — S:t Michels	4,878	3,173	1,231	2,172	3,693	8,632	5,492	2,914	669	359	212	24	33,449
Kuopion — Kuopio	6,518	5,575	2,702	4,767	8,386	14,765	7,735	4,793	1,374	852	588	37	58,092
Vaasan — Vasa	23,745	15,904	8,359	11,918	12,439	19,416	10,430	4,790	1,258	788	410	229	109,686
Oulun — Uleåborgs	6,598	5,757	3,228	4,811	5,620	7,667	6,862	5,943	1,744	1,388	694	247	50,559
Lapin — Lapplands ...	2,679	1,149	589	935	1,078	1,771	2,171	3,063	1,068	864	538	4	15,909
Yhteensä — Summa	184,897	80,701	38,520	61,270	73,614	105,359	56,422	32,190	8,463	5,494	3,122	838	650,890
V. 1937 olivat nämä — År 1937 voro dessa ..	176,959	77,915	37,055	59,484	71,767	103,596	55,770	32,095	8,555	5,542	3,179	839	632,756
V. 1936 olivat nämä — År 1936 voro dessa ..	169,534	74,956	35,640	57,484	69,802	101,535	54,960	31,654	8,593	5,528	3,237	843	613,766
V. 1935 olivat nämä — V. 1935 voro dessa ..	161,543	71,895	34,176	55,469	67,836	99,427	54,241	31,328	8,630	5,553	3,279	848	594,225

Luettelo

vuosina 1934—1938 päätetyistä isojaoista ja
verollepanoista kunnittain

Förteckning

över åren 1934—1938 avslutade storskiten och
skatteläggningar kommunvis

tiloja lägenheter		Tilain Lägen- heternas	Tiljoja on erotettu Lägenheter hava avskiltts			Tiljoista on siir- retty toiseen palkkaan Av lägenheterna har utflyttats		Palstain luku Skiftens antal		Kustannuksia mk Kostnader mk						
tiluksia lagt			metaktiloja — skogslägenheter	mutte tilakomille för andra orensutna maktupalaialle för backtugustikare torparelle — för torpare	rakentamattomia tiljoja obebyggda lägenheter	itsenäisiksi muodos- tettuja till självt. ombildade	entisiä tiljoja tidigare avskilda lägenheter	jaon alussa	jaon jälkeen	koko luku — hela antalet	keskimäärin tilja kothi i medeltal per lägenhet	koko luku — hela antalet	keskimäärin tilja kothi i medeltal per lägenhet	toimintusainstöihin palkkio förrättningstingens arvode	varsinaisesta toimintuksesta för själva förrättningen	muuta kustannuksia toimintusen johdosta övriga kostnader i följd av förrättningen
		muuta vuokra-alueita andra legområden maktupa-alueita backtugområden torppia — torp						keskimäärin tilja kothi i medeltal per lägenhet	keskimäärin tilja kothi i medeltal per lägenhet							

Åbo och Björneborgs län.

		8	117	3						38	4.8		26,702	8,595		35,297
--	--	---	-----	---	--	--	--	--	--	----	-----	--	--------	-------	--	--------

Tavastehus län.

		1	10							1	1.0		931	166		1,097
		2	97							5	2.5		2,229	870		3,099
		7	19	6						7	1.0		5,237	2,064		7,301
		1	32							1	1.0		2,674	740		3,414
		11	33	6						14	1.8		11,071	3,840		14,911

Viborgs län.

		5	1	5						5	1.0		1,14			1,140
		1		1						1	1.0		717	248		96
		1	1	1						1	1.0		704	350		1,054
		1	1	1						1	1.0		786	280		1,066
		1	1	1						1	1.0		808	200		1,008
		1	113	1						1	1.0		3,803	3,435		7,238
		10	12	10						10	1.0		7,958	4,513		12,471

Kunta—Kommun	Toimitusten luku—Antal förretningear	Toimituksen alkaessa oli Vid förrättningens vidtagande förevaro				Tilusala ha Ägovidd ha			Jaossa on syntynyt Vid delningen uppkomma										
		tiloja—låggheter	torppia—torp	rakkeita—aluetta backstugunorräden	muuta vuokra-alueita andra legområden	viljeltyä maata—odlad mark	metsämaata—skogsmark	yhteensä—summa	vesiä—vatten	joilla on kaikkiaan maavilka omfatta ägor samman-									
										alle 1 ha—under 1 ha	1—alle 3 ha 1—under 3 ha	3—alle 5 ha 3—under 5 ha	5—alle 10 ha 5—under 10 ha	10—alle 20 ha 10—under 20 ha	20—alle 30 ha 20—under 30 ha	30—alle 50 ha 30—under 50 ha	50—alle 100 ha 50—under 100 ha	100—alle 200 ha 100—under 200 ha	200—alle 300 ha 200—under 300 ha
Mikkelin lääni.—																			
<i>Mikkelin kihlakunta.</i> <i>S:t Michels härad.</i> Kangasniemi	8	—	—	—	17	84	101	—	1	5	1	6	2	1	—	—	—		
Kuopion lääni.—																			
<i>Pielisjärven kihlakunta.</i> <i>Pielisjärvi härad.</i> Juuka	1	—	—	—	669	575	1 244	—	2	23	16	22	21	19	1	—	—		
<i>Ilomantsin kihlakunta.</i> <i>Ilomants härad.</i> Ilomantsi	1	—	—	—	2	1	3	—	—	—	1	—	—	—	—	—	—		
<i>Liperin kihlakunta.</i> <i>Läbeliäs härad.</i> Kaavi	1	—	—	—	47	1	48	—	—	—	—	—	—	1	—	—	—		
Polvijärvi	4	—	—	—	141	176	317	1	—	—	—	2	—	2	4	—	—		
Yhteensä — Summa	7	—	—	—	859	753	1 612	1	2	23	17	24	21	22	5	—	—		
Vaasan lääni.—																			
<i>Närpiön kihlakunta.</i> <i>Närpes härad.</i> Närpiö — Närpes	1	8	—	—	92	306	398	—	2	2	2	1	2	9	1	—	—		
Oulun lääni.—																			
<i>Oulun kihlakunta.</i> <i>Uleå härad.</i> Kuusamo	1	—	—	2	229	2 154	2 383	—	—	1	—	—	—	—	—	12	2		
Posio	1	—	—	—	—	2	2	—	—	—	—	—	—	—	—	—	—		
<i>Kajaanin kihlakunta.</i> <i>Kajana härad.</i> Puolanka	1	—	—	—	—	3	3	—	—	—	1	—	—	—	—	—	—		
Suomussalmi	1	—	—	—	17	298	315	4	—	—	—	—	—	—	—	—	—		
<i>Kemin kihlakunta.</i> <i>Kemi härad.</i> Ranua	1	—	—	—	—	1	1	—	—	1	—	—	—	—	—	—	—		
Rovaniemi	1	—	—	—	—	25	25	—	—	1	—	—	—	—	—	—	—		
Salla	25	1	—	—	178	12,039	131,002	143,041	2	—	1	—	4	82	117	168	88		

tiloja lägenheter	Tilain Lägenheternas	Tiluja on erotettu Lägenheter hava avskiltis	Tiljoista on siirretty toiseen palkkaan Av lägenheterna har utflyttats	Palstain luku Skiftens antal		Kustannuksia mk Kostnader mk												
				jaon alussa före delningen	jaon jälkeen efter delningen			monia kustannuksia toimitukseen joudosta övriga kostnader i följd av förtärlingen	varsinaisesta toimituksesta för själva förtärlingen	kolminkuusintöörin palkkio förtärlingsingenjörrens arvode		yhteensä — summa						
*tiluksla *lagt																		
500 ha tai enemmän 500 ha eller däröver	keskimääräinen ala — medelareal	metsätiloja — skogs lägenheter	rakennattomia tiloja ohebygda lägenheter	itsenäisiksi muodostettuja till självt. ombildade	keuhkain tilaa kohti i medeltal per lägenhet	koko luku — hela antalet	keskimäärin tilaa kohti i medeltal per lägenhet	koko luku — hela antalet	keskimäärin tilaa kohti i medeltal per lägenhet	kolminkuusintöörin palkkio förtärlingsingenjörrens arvode	varsinaisesta toimituksesta för själva förtärlingen	monia kustannuksia toimitukseen joudosta övriga kostnader i följd av förtärlingen	yhteensä — summa					
300—alle 500 ha. 300—under 500 ha.																		

S:t Michels län.

—	16	6	16	—	—	—	—	—	—	33	2.1	25,295	17,534	—	—	—	—	42,829

Kuopio län.

—	104	12	104	—	—	—	—	—	—	—	—	—	—	—	—	—	—	—
—	1	—	1	—	—	—	—	—	—	1	1.0	881	563	—	—	—	—	1,444
—	1	48	1	—	—	—	—	—	—	1	1	2,454	1,386	—	—	—	—	3,840
—	8	40	8	—	—	—	—	—	—	8	1.0	12,996	5,187	—	—	—	—	18,183
—	114	14	114	—	—	—	—	—	—	186	1.2	123,578	35,696	—	—	—	—	159,274

Vasa län.

—	19	21	11	—	—	—	—	—	—	—	—	—	—	—	—	—	—	—
—	—	—	—	—	—	—	1	—	—	—	—	—	—	—	—	—	—	—
—	—	—	—	—	—	—	—	—	—	—	—	—	—	—	—	—	—	—
—	—	—	—	—	—	—	—	—	—	63	3.3	28,007	10,473	13,800	—	—	—	52,280


Uleåborgs län.

—	14	170	14	—	—	—	—	—	—	—	—	—	—	—	—	—	—	—
—	1	2	1	—	—	—	—	—	—	—	—	—	—	—	—	—	—	—
—	1	3	1	—	—	—	—	—	—	1	1.0	844	295	—	—	—	—	1,139
1	1	315	1	—	—	—	—	—	—	1	1.0	2,750	1,755	—	—	—	—	4,505
—	1	1	1	—	—	—	—	—	—	1	1.0	751	666	—	—	—	—	1,417
—	1	25	1	—	—	—	—	—	—	1	1.0	757	—	—	—	—	—	757
129	53	644	222	643	—	—	—	—	—	2,606	4.0	15,469	1,608,639	797,032	—	—	—	3,952,612

Kunta — Kommun	Toimintusten luku — Antal förändringar	Toimituksen alkaessa oli Vid förrättningens vidtagande förevoro				Tilusala ha Ägovidh ha			Jaossa on syntynyt Vid delningen uppkomma										
		muilla vuokra-alueilla andra legområden	mökkimaa-alueilla backstugumråden	torppia — torp	aloja — lägenheter	viljeltyä maata — odlad mark	metsämaata — skogsmark	yhteensä — summa	vesiä — vatten	joilla on kalkkiaa maavilka omfatta ägor samman-									
										alle 1 ha	1—under 3 ha	3—under 5 ha	5—under 10 ha	10—under 20 ha	20—under 50 ha	50—under 100 ha	100—under 200 ha	200—alle 300 ha	300—under 300 ha

<i>jatk. —</i>															
<i>Kittilän kihlakunta. Kittilä härad.</i>															
Enontekiö	1	—	—	—	129	2,348	2,477	—	—	—	—	—	—	—	—
Kittilä	13	—	—	—	209	3,392	3,601	—	—	—	—	—	—	4	3
Pelkosenniemi	4	3	—	—	90	967	1,057	—	—	—	—	—	—	—	3
Savukoski	7	2	—	—	164	1,800	1,964	—	—	—	—	—	—	1	4
Sodankylä	9	—	—	—	102	1,840	1,942	24	—	—	—	—	—	8	3
<i>Petsamon kihlakunta. Petsamo härad.</i>															
Inari	41	2	—	—	1,367	19,505	20,872	101	—	1	1	—	—	3	4
Utsjoki	1	—	—	—	11	238	249	—	—	—	—	—	—	—	21
<i>Kaupunkialueilla suositetut isoajat. — Inom städernas områden utförda storskiten.</i>															
Kemi	1	—	—	—	51	196	247	12	—	—	—	—	—	—	—
Yhteensä — Summa	108	8	—	—	180	14,408	163,771	178,179	141	2	4	3	—	4	85

Yhdistelmä. —															
Turun ja Porin — Åbo och Björneborgs ...	2	5	—	—	20	919	939	—	—	—	—	—	—	2	3
Hämeen — Tavastehus	4	5	—	—	104	265	369	—	—	—	—	1	7	1	2
Viipurin — Viborgs ...	6	—	—	—	68	53	121	—	7	2	—	—	—	—	1
Mikkelin — S:t Michels	8	—	—	—	17	84	101	—	1	5	1	6	2	1	—
Kuopion — Kuopio ...	7	—	—	—	859	753	1,612	1	2	23	17	24	21	22	5
Vaasan — Vasa	1	8	—	—	92	306	398	—	2	2	2	1	2	9	1
Oulun — Uleåborgs ...	108	8	—	—	180	14,408	163,771	178,179	141	2	4	3	—	4	85
Yhteensä — Summa	136	26	—	—	180	15,568	166,151	181,719	142	14	36	23	32	36	120



Luettelo
vuosina 1934—1938 päätetyistä uusjaoista
kunnittain

Förteckning
över åren 1934—1938 avslutade nyskiften
kommunvis

Kunta — Kommun	Toimituksen luku — Antal förrättningar	Toimituksen alkaessa oll Vid förrättningens vidtagande förevaro			Tilusala ha Ägovidd ha			Jaossa on syntynyt Vid delningen uppkomma										
		tiloja — lagsenheter	torppia — torp	muuta vuokra-alueita andra legoområden	viljeltyä maata — odlad mark	metsämaata — skogsmark	yhyeensä — summa	vesiä — vatten	joilla on kaikkiaan maa- vilka omfatta ägor samman-									
									alle 1 ha — under 1 ha	1—alle 3 ha	3—alle 5 ha	5—alle 10 ha	10—alle 20 ha	20—alle 50 ha	50—alle 100 ha	100—alle 200 ha	200—alle 300 ha	300—alle 300 ha

Uudenmaan lääni. —

<i>Raaseporin kihlakunta. Rasborgs härad.</i>														
Bromarv	1	2	—	—	100	495	595	—	—	—	—	—	—	1
Degerby	1	2	—	—	53	79	132	—	—	—	—	—	2	—
Inkoo — Ingå	1	5	—	—	142	302	444	—	2	—	3	—	2	—
Karjaa — Karis	2	51	—	—	561	1,218	1,779	—	9	6	2	3	8	9
Sammatti	1	2	—	—	122	255	377	—	—	—	—	—	—	1
Snappertuna	2	13	—	—	283	1,186	1,469	—	2	3	—	—	1	3
<i>Lohjan kihlakunta. Lojo härad.</i>														
Espoo — Esbo	3	26	—	—	100	151	251	—	17	1	1	3	1	1
<i>Helsingin kihlakunta. Helsinge härad.</i>														
Askola	1	112	—	—	1,034	1,889	2,923	—	39	13	4	2	12	15
Pornainen	1	203	—	—	1,810	3,491	5,301	—	85	25	14	15	11	12
Porvoon mlk. — Borgå lk.	2	116	—	—	973	1,725	2,698	—	75	6	2	4	2	4
<i>Pernajan kihlakunta. Pernå härad.</i>														
Artjärvi	1	29	—	—	238	362	600	—	8	5	2	2	—	9
Hiiti	2	358	—	—	3,227	8,489	11,716	—	94	43	17	23	45	66
Kuusankoski	1	180	—	—	504	1,129	1,633	—	95	27	12	10	12	15
Orimattila	2	80	—	—	886	2,699	3,585	—	41	2	2	2	—	4
Pernaja — Pernå	1	148	—	—	240	1,404	1,644	—	118	7	2	4	4	1
Ruotsinpyhtää — Strömfors	1	13	—	—	78	359	437	—	3	2	1	—	—	4
Yhteensä — Summa	23	1,340	—	—	10,351	25,233	35,584	—	588	140	59	71	96	143

Turun ja Porin lääni. —

<i>Vehmaan kihlakunta. Vehmo härad.</i>														
Kalanti	2	94	—	—	396	1,023	1,419	77	56	11	5	4	6	2
Kustavi	1	7	—	—	55	123	178	—	—	—	3	3	8	8
Laitila	1	83	—	—	1,034	2,510	3,544	85	19	10	—	10	13	30
Pyhämaa	1	1	—	—	157	680	837	3	3	2	—	—	1	3
Taivassalo	1	2	—	—	31	43	74	—	1	1	—	10	—	—
<i>Mynämäen kihlakunta. Virmo härad.</i>														
Korpo	4	16	—	—	217	1,203	1,420	1,196	1	3	—	2	2	4

Lägenheter	Tilain Lägen- heternas	Tiloja on erotettu Lägenheter hava avskiltts	Tiloista on siir- retty toiseen paikkaan Av lägenheterna har utflyttats	Palstain luku Skiftens antal		Kustannuksia mk Kostnader mk			
				jaon alussa före delningen	jaon jälkeen efter delningen	toimintuusiinjohtajan palkkio fördrättningsingenjörens arvode		varsinaisesta toimintuksesta för själva fördrättningen	
tiluksia lagt	yhteensä — summa	keskimääräinen ala — medelareal	itsenäisiksi muodos- tettuja till självst. ombildade	keskimäärin tilaa kohti i medeltal per lägenhet	koko luku — hela antalet	toimintuusiinjohtajan palkkio fördrättningsingenjörens arvode	varsinaisesta toimintuusesta för själva fördrättningen	muuta kustannuksia toimintuuseen johdosta övriga kostnader i följd av fördrättningen	yhteensä — summa

Nylands län.

1	2	298	—	—	—	—	—	—	—	5	2.5	2	1.0	4,634	1,020	—	—	5,654
—	2	66	—	—	—	—	—	—	—	6	3.0	5	2.5	6,476	2,940	—	—	9,416
—	12	37	7	—	—	—	—	—	—	18	3.6	15	1.3	18,852	9,571	6,684	—	35,107
—	51	35	—	—	—	—	—	—	—	128	2.5	85	1.7	82,764	27,840	67,715	—	178,319
—	2	189	—	—	—	—	—	—	—	3	1.5	4	2.0	13,602	4,040	—	—	17,642
—	13	113	—	—	—	—	—	—	—	50	3.8	33	2.5	60,180	29,439	17,075	—	106,699
—	26	10	—	—	—	—	—	—	—	31	1.3	31	1.3	22,365	8,529	—	—	30,894
—	112	26	—	—	—	—	—	—	—	249	2.2	148	1.3	190,760	125,841	1,222,331	—	1,538,932
—	203	26	—	—	—	—	—	—	—	365	1.8	250	1.2	275,964	190,959	1,283,624	—	1,750,547
2	116	23	—	—	—	—	—	—	—	318	2.7	184	1.6	98,917	59,219	396,346	—	554,482
—	29	21	—	—	—	—	—	—	—	73	2.5	48	1.7	16,876	15,581	192,374	—	224,831
4	358	33	—	—	—	—	—	—	—	824	2.3	549	1.5	545,719	223,669	973,233	—	1,742,621
—	180	9	—	—	—	—	—	—	—	318	1.8	243	1.4	152,901	99,725	189,381	—	442,007
1	80	45	—	—	—	—	—	—	—	141	1.8	121	1.5	119,009	87,599	352,115	—	558,723
—	148	11	—	—	—	—	—	—	—	264	1.8	191	1.3	103,075	49,350	240,250	—	392,675
—	13	34	—	—	—	—	—	—	—	18	1.4	13	1.0	21,864	12,799	—	—	34,663
8	1,347	26	7	—	—	—	—	—	—	2,811	2.2	1,922	1.4	1,733,958	948,121	4,941,128	—	7,623,207

Åbo och Björneborgs län.

—	96	15	2	—	—	—	—	—	—	204	2.1	151	1.5	80,053	32,068	15,131	—	127,252
—	15	12	8	—	—	—	—	—	—	7	1.0	25	1.7	7,845	1,575	—	—	9,420
—	112	32	29	—	—	—	—	—	—	325	3.9	245	2.2	165,784	89,275	104,022	—	359,081
—	9	93	8	—	—	—	—	—	—	50	5.0	43	4.8	20,847	6,006	—	—	26,853
—	12	6	10	—	—	—	—	—	—	3	1.5	20	1.7	6,625	5,213	—	—	11,838
—	24	59	8	—	—	—	—	—	—	147	6.1	83	3.5	87,789	40,777	150,370	—	278,936

Kunta—Kommun	Toimintakunnan luku—Antal förskötningarna	Toimituksen alkaessa oli Vid förrättningens vidtagande förevaro				Tilusalaa ha Ägovidd ha				Jaossa on syntynyt Vid delningen uppkomma											
		tilloja—lgsenhet	maitupa-alueita backstugunområden	muuta vuokra-alueita andra lagområden	viljeltyä maata—odlad mark	metsämaata—skogsmark	yhteensä—summa	vesiä—vatken	alle 1 ha—under 1 ha	1—alle 3 ha 1—under 3 ha	3—alle 5 ha 3—under 5 ha	5—alle 10 ha 5—under 10 ha	10—alle 20 ha 10—under 20 ha	20—alle 50 ha 20—under 50 ha	50—alle 100 ha 50—under 100 ha	100—alle 200 ha 100—under 200 ha	200—alle 300 ha 200—under 300 ha	joilla on kalkkiaa maavilka omfatta ägor samman-			
																		4	1	—	—

<i>jatk. —</i>																		
<i>Piikkiön kihlakunta. Piikkis härad.</i>	1	5	—	—	—	173	294	467	—	—	—	—	—	—	—	4	1	—
Sauvo	1	5	—	—	—	173	294	467	—	—	—	—	—	—	—	4	1	—
<i>Halikon kihlakunta. Halikko härad.</i>	1	41	—	—	—	302	667	969	—	11	5	6	8	5	3	2	3	—
Perniö	1	41	—	—	—	302	667	969	—	11	5	6	8	5	3	2	3	—
<i>Uvilan kihlakunta. Ulfsby härad.</i>	1	46	—	—	—	940	1,465	2,405	15	20	21	7	16	14	9	2	6	3
Kiukainen	4	9	—	—	—	68	669	737	—	—	6	—	6	8	9	—	2	—
Merikarvia	1	96	—	—	—	957	258	1,215	—	43	25	16	18	8	5	3	2	—
Nakkila	1	31	—	—	—	951	1,136	2,087	—	11	1	1	1	4	11	2	1	2
Porin mlk.	1	31	—	—	—	951	1,136	2,087	—	11	1	1	1	4	11	2	1	2
<i>Ikaalisten kihlakunta. Ikaalis härad.</i>	1	96	—	—	—	484	890	1,374	—	38	15	9	6	7	10	5	2	1
Hämeenkyrö	3	339	—	—	—	1,511	3,913	5,424	2	162	53	16	33	35	30	16	9	1
Ikaalinen	3	339	—	—	—	1,511	3,913	5,424	2	162	53	16	33	35	30	16	9	1
<i>Tyrvään kihlakunta. Tyrväs härad.</i>	1	31	—	—	—	189	128	317	—	12	5	4	6	—	3	2	—	—
Mouhijärvi	1	31	—	—	—	189	128	317	—	12	5	4	6	—	3	2	—	—
<i>Loimaan kihlakunta. Loimijoki härad.</i>	3	7	—	—	—	118	243	361	—	5	3	8	2	1	9	—	—	—
Huittinen	2	5	—	—	—	23	53	76	—	7	—	—	—	2	1	—	—	—
Keikyä	4	8	—	—	—	203	319	522	—	3	2	2	5	5	1	2	—	1
Punkalaidun	4	8	—	—	—	203	319	522	—	3	2	2	5	5	1	2	—	1
<i>Maskun kihlakunta. Masku härad.</i>	3	225	—	—	—	923	1,985	2,908	—	12	34	41	66	51	18	5	5	—
Maaria	3	225	—	—	—	923	1,985	2,908	—	12	34	41	66	51	18	5	5	—
Yhteensä — Summa	36	1,142	—	—	—	8,732	17,602	26,334	1,378	404	197	118	196	170	149	83	45	8

Ahvenanmaan maakunta. —																		
<i>Ahvenanmaan kihlakunta. Ålands härad.</i>	1	3	—	—	—	81	405	486	—	—	—	—	1	2	1	3	—	—
Föglö	1	3	—	—	—	81	405	486	—	—	—	—	1	2	1	3	—	—
Saltvik	1	9	—	—	—	90	296	386	—	1	1	—	—	1	1	5	—	—
Saltvik	1	9	—	—	—	90	296	386	—	1	1	—	—	1	1	5	—	—
Yhteensä — Summa	2	12	—	—	—	171	701	872	—	1	1	—	1	3	2	8	—	—

tiloja lägenheter	Tilain Lägenheternas	Tiloja on erotettu Lägenheter hava avskilts	Tiloista on siirretty toiseen paikkaan Av lägenheterna har utflyttats	Palstain luku Skiftens antal		Kustannuksia mk Kostnader mk						
				Jaon alussa före delningen	Jaon jälkeen efter delningen	tolmatusinsinöörin palkkio förklaringsinsinöörrens arvode		varsinaisesta tolmuksesta för själva förklaringen		muuta kustannuksia tolmituksen johdosta övriga kostnader i följd av förklaringen		
tiluksia lagt	keskimääräinen ala — medelareal	torppareille — för torpare	itsenäisiä tiloja entisiä tiloja tidigare avskilda lägenheter rakennusmatkoina tiloja obebyggda lägenheter metsätiloja — skogslägenheter muille tilakomille för andra obebodna markomrakselille för obebodningsställe torppareille — för torpare	muuta vuokra-alueita andra legområdena markitupa-alueita bostadsgnomsråden torppia — torp	koko luku — hela antalet	keskimäärin tilaa kohdi i medeltal per lägenhet	Koko luku — hela antalet	keskimäärin tilaa kohdi i medeltal per lägenhet	tolmatusinsinöörin palkkio förklaringsinsinöörrens arvode	varsinaisesta tolmuksesta för själva förklaringen	muuta kustannuksia tolmituksen johdosta övriga kostnader i följd av förklaringen	yliteensä — summa
500 ha tai enemmän 500 ha eller däröfver 300—alle 500 ha 300—under 500 ha	yhteensä — summa											

forts.

—	—	5	93	—	—	—	—	—	19	3.8	13	2.6	28,762	11,679	—	40,441
—	—	43	23	2	—	—	—	16	68	1.7	58	1.3	62,471	227	194,493	257,191
—	—	98	25	52	—	—	—	17	201	4.4	151	1.5	129,943	20,594	19,761	170,298
—	—	31	24	22	—	—	—	4	52	5.8	67	2.2	29,642	7,040	17,700	54,382
—	—	120	10	24	—	—	—	3	189	2.0	162	1.4	110,675	48,202	382,865	541,742
—	—	2	36	5	—	—	—	—	54	1.7	50	1.4	86,732	19,466	—	106,198
—	—	93	15	3	—	—	—	15	156	1.6	119	1.3	151,250	65,867	45,634	262,751
3	—	358	15	19	—	—	—	19	670	2.0	453	1.3	271,150	160,513	796,778	1,228,441
—	—	32	10	1	—	—	—	—	72	2.3	40	1.3	27,152	14,347	—	41,499
—	—	28	13	21	—	—	—	—	15	2.1	41	1.7	15,247	5,074	—	20,321
—	—	10	8	5	—	—	—	—	12	2.4	20	2.0	9,929	2,877	5,290	18,096
—	—	21	25	13	—	—	—	1	14	1.8	26	1.2	33,468	8,168	12,600	54,236
—	—	232	17	7	—	—	—	4	390	1.7	282	1.2	228,151	80,752	80,770	389,673
3	2	1,375	19	233	—	—	—	122	2,648	1.9	2,049	1.5	1,553,515	619,720	1,825,414	3,998,649

Landskapet Åland.

—	—	7	69	4	—	—	—	—	6	2.0	15	2.1	13,110	13,127	—	26,237
—	—	9	43	—	—	—	—	5	52	5.8	24	2.5	25,356	11,690	44,045	81,091
—	—	16	55	4	—	—	—	5	57	4.7	39	2.4	38,466	24,817	44,045	107,328

Kunta — Kommun	Toimituksen luku — Antal förrättningar	Toimituksen alkaessa oli Vid förrättningens vidtagande förevaro				Tilusalaa ha Ägovidd ha				Jaossa on syntynyt Vid delningen uppkomma									
		tiloja — lägenheter	torppia — torp	makkimaa-alueita bäckstugumäräden	muuta vuokra-alueita andra legoomäräden	viljelys maata — odlad mark	metsämaata — skogsmark	yhteensä — summa	vesiä — vatten	jolla on kaikkiaan maa- vilka omfatta ägor samman-									
										alle 1 ha — under 1 ha	1—alle 3 ha	3—alle 5 ha	5—under 10 ha	10—alle 20 ha	20—alle 50 ha	50—alle 100 ha	100—under 200 ha	200—alle 300 ha	300—under 500 ha

Hämeen lääni. —

<i>Ruoveden kihlakunta. Ruovesi härad.</i>	.1	2	—	—	—	55	204	259	—	—	—	—	—	—	—	1	3	—	—
Kuru	2	318	—	—	—	1,043	2,471	3,514	—	188	39	18	22	18	10	12	11	1	—
<i>Pirkkalan kihlakunta. Birkkala härad</i>	2	18	—	—	—	386	2,116	2,502	92	6	1	1	1	1	1	3	5	1	—
Kangasala	3	7	—	—	—	38	75	113	33	19	6	—	3	3	1	—	—	—	—
Nokian kauppala	1	5	—	—	—	3	10	13	—	24	1	—	—	—	—	—	—	—	—
Pirkkala	2	51	—	—	—	484	794	1,278	36	8	9	6	6	9	8	10	1	—	—
<i>Tammelan kihlakunta. Tammela härad.</i>	1	95	—	—	—	1,170	1,731	2,901	—	33	12	4	5	5	18	11	8	2	—
Koijärvi	1	2	—	—	—	10	53	63	—	—	—	—	—	1	2	—	—	—	—
Kylmäkoski	1	19	—	—	—	165	183	348	—	10	—	—	1	3	3	2	—	—	—
Sääksmäki	1	418	—	—	—	2,405	5,204	7,609	73	164	49	34	46	52	71	23	10	2	—
Urjala	2	44	—	—	—	720	1,332	2,102	—	65	—	2	6	11	20	14	—	1	—
<i>Hauhon kihlakunta. Hauho härad.</i>	1	13	—	—	—	125	322	447	—	8	1	—	—	—	—	—	4	—	—
Hauho	2	13	—	—	—	—	—	—	—	—	—	—	—	—	—	—	—	—	—
Vanaja	1	—	—	—	—	—	—	—	—	—	—	—	—	—	—	—	—	—	—
<i>Jämsän kihlakunta. Jämsä härad.</i>	1	13	—	—	—	85	9	94	—	—	8	3	—	1	1	—	—	—	—
Jämsä	3	34	—	—	—	335	755	1,090	—	18	5	2	2	7	2	4	4	—	—
Längelmäki	1	3	—	—	—	41	303	344	—	—	—	—	—	—	6	—	—	—	—
Muurame	1	—	—	—	—	—	—	—	—	—	—	—	—	—	—	—	—	—	—
<i>Hollolan kihlakunta. Hollola härad.</i>	2	129	—	—	—	852	2,527	3,379	—	39	18	8	6	5	38	22	3	—	—
Asikkala	1	45	—	—	—	450	940	1,390	—	17	7	4	2	—	—	9	6	—	—
Hollola	2	125	—	—	—	786	2,244	3,030	—	36	18	3	7	14	22	18	7	—	—
Koski	1	127	—	—	—	893	1,970	2,868	—	43	24	10	4	12	13	15	6	1	—
Kärkölä	3	276	—	—	—	2,147	6,392	8,539	—	133	18	9	20	11	43	57	8	—	—
Nastola	1	3	—	—	—	4	—	4	—	2	—	1	—	—	—	—	—	—	—
<i>Kaupunkialueilla suori- tetut uusjaot. — Inom städernas områden ut- förda nyskiften.</i>	1	—	—	—	—	—	—	—	—	—	—	—	—	—	—	—	—	—	—
Tampere	1	—	—	—	—	—	—	—	—	—	—	—	—	—	—	—	—	—	—
Yhteensä — Summa	33	1,747	—	—	—	12,202	29,685	41,887	—	813	216	105	131	153	254	209	73	8	—

Kunta — Kommun	Toimintusten luku — Antal förändringar	Toimituksen alkaessa oli Vid förrättningens vidtagande förevaro				Tilusalaa ha Ägoviidd ha				Jaossa on syntynyt Vid delningen uppkomna										
		tiloja — lägenheter	torppia — korpp	maki- ja metsä-alueita beaktagnområden	muuta vuokra-alueita andra legoområden	viljelyä maasta — odlad mark	metsämaata — skogsmark	yhteensä — summa	vesiä — vatten	jolla on kalkkia maa- vilka omfatta ägor samman-										
										alle 1 ha — under 1 ha	1—alle 3 ha	3—under 5 ha	5—alle 10 ha	10—under 20 ha	20—alle 50 ha	50—alle 100 ha	100—alle 200 ha	200—alle 300 ha	300—alle 300 ha	
Viipurin lääni. —																				
<i>Jääskén kihlakunta.</i> <i>Jääskis härad.</i>																				
Antrea	1	132	—	—	999	2,047	3,046	—	—	22	23	6	23	15	29	15	4	—		
Kuopion lääni. —																				
<i>Ilomantsin kihlakunta.</i> <i>Ilomants härad.</i>																				
Ilomantsi	2	4	—	—	126	1,604	1,730	—	—	—	—	—	2	6	10	4	5	—		
<i>Liperin kihlakunta.</i> <i>Libelits härad.</i>																				
Kitee	1	2	—	—	42	169	211	—	—	—	—	—	—	—	2	2	—	—		
Yhteensä — Summa	3	6	—	—	168	1,773	1,941	—	—	—	—	—	2	6	12	6	5	—		
Vaasan lääni. —																				
<i>Korsholman kihlakunta.</i> <i>Korsholms härad.</i>																				
Bergö	1	5	—	—	16	47	63	—	—	8	—	—	8	—	—	—	—	—		
Isokyrö	4	121	—	—	1,547	1,573	3,120	—	—	74	41	22	32	35	37	10	2	—		
Koivulahti — Kvevlaks	5	18	—	—	279	395	674	—	—	10	6	4	8	12	10	1	—	—		
Mustasaari — Korsholm	2	7	—	—	206	278	484	—	—	1	5	2	4	6	10	—	—	—		
Pirttikylä — Pörtom ..	1	2	—	—	25	70	95	—	—	—	—	—	7	3	—	—	—	—		
Raippaluoto — Replot	1	3	—	—	15	120	135	—	—	—	—	—	—	—	4	—	—	—		
Sulva — Solv	1	2	—	—	18	29	47	—	—	—	3	7	1	1	—	—	—	—		
Vähäkyrö	3	49	—	—	457	661	1,118	—	—	39	23	6	1	6	18	6	—	—		
Ylistaro	4	36	—	—	269	267	536	—	—	5	12	11	20	6	8	—	—	—		
<i>Lapuan kihlakunta.</i> <i>Lappo härad.</i>																				
Jepua — Jeppo	2	16	—	—	376	621	997	—	—	20	3	1	2	6	12	4	1	—		
Kauhava	1	3	—	—	121	166	287	—	—	—	—	—	—	—	3	2	—	—		
Lapua	4	13	—	—	128	375	503	—	—	11	12	2	2	6	1	2	—	1		
Maksamaa — Mak smo	1	6	—	—	15	126	141	—	—	—	—	1	3	7	1	—	—	—		
Munsala	1	35	—	—	1,130	1,516	2,646	—	—	49	13	9	21	28	52	5	—	—		
Oravainen — Oravais	1	27	—	—	342	1,409	1,751	—	—	16	5	1	—	—	9	13	2	1		
Uudenkaarlepyyn mlk. — Nykarleby lk. ...	3	37	—	—	1,210	3,336	4,546	—	—	38	12	15	23	11	34	29	4	1		
<i>Pietarsaaren kihlakunta.</i> <i>Pedersöre härad.</i>																				
Halsua	3	15	—	—	458	1,321	1,779	—	—	8	11	9	11	10	16	10	2	—		
Kannus	1	77	—	—	1,758	6,313	8,071	—	—	39	8	13	29	25	22	51	15	2		

tiloja lägenheter	Tilain Lägenheternas	Tiljoja on erotettu Lägenheter hava avskiltis	Tiljoista on siirretty toiseen palkkaan Av lägenheterna har utflyttats	Palstain luku Skiftens antal		Kustannuksia mk Kostnader mk					
				jaon alussa före delningen	jaon jälkeen efter delningen	toimintusinsinööriin palkkio		varsinaisesta toimituksesta		muilta kustannuksilta	
tiluksia lagt	keskimääräinen ala — medelareal	torppareille — för torppare	itsenäisiksi muodostettuja tilinjalvst. ombildade	koko luku — hela antalet	keskimäärin tilaa kohden i medeltal per lägenhet	koko luku — hela antalet	keskimäärin tilaa kohden i medeltal per lägenhet	toimintusinsinööriin palkkio	varsinaisesta toimituksesta	muilta kustannuksilta	ytteensk — summa
500 ha tai enemmän	luku on lisäantyynt antalet har ökat	muille tilatomille för andra oesuttna	entisiä tiljoja tidigare avskilda lägenheter	muuta vuokra-alueita andra legoområden	toimintusinsinööriin palkkio	keskimäärin tilaa kohden i medeltal per lägenhet	keskimäärin tilaa kohden i medeltal per lägenhet	toimintusinsinööriin palkkio	varsinaisesta toimituksesta	muilta kustannuksilta	ytteensk — summa
300—alle 500 ha	—	—	—	—	—	—	—	—	—	—	—
300—under 500 ha	—	—	—	—	—	—	—	—	—	—	—
ytteensk — summa	—	—	—	—	—	—	—	—	—	—	—

Viborgs län.

—	—	137	22	5	—	—	—	—	—	11	—	—	—	392	2.9	245	1.8	213,326	132,045	334,492	679,863
---	---	-----	----	---	---	---	---	---	---	----	---	---	---	-----	-----	-----	-----	---------	---------	---------	---------

Kuopio län.

1	—	28	62	24	—	—	—	—	—	3	—	—	—	15	3.8	46	1.6	51,573	27,837	46,656	126,066
—	—	4	53	2	—	—	—	—	—	—	—	—	—	2	1.0	6	1.5	9,530	3,690	—	13,220
1	—	32	61	26	—	—	—	—	—	3	—	—	—	17	2.8	52	1.6	61,103	31,527	46,656	139,286

Vasa län.

—	—	16	4	11	—	—	—	—	—	—	—	—	—	76	15.2	43	2.7	5,754	1,600	—	7,354
—	—	253	12	132	—	—	—	—	—	14	—	—	—	1,098	9.1	474	1.8	186,327	61,371	517,490	765,188
—	—	51	13	33	—	—	—	—	—	1	—	—	—	151	8.4	111	2.2	33,889	10,425	10,959	55,273
—	—	28	17	21	—	—	—	—	—	8	—	—	—	63	9.0	75	2.7	73,142	30,840	307,643	411,625
—	—	10	10	8	—	—	—	—	—	—	—	—	—	25	12.5	29	2.9	5,870	2,260	—	8,130
—	—	4	34	1	—	—	—	—	—	—	—	—	—	27	9.0	13	3.3	5,364	1,300	—	6,664
—	—	12	4	10	—	—	—	—	—	—	—	—	—	22	11.0	30	2.5	4,450	2,068	—	6,518
—	—	99	11	50	—	—	—	—	—	6	—	—	—	448	9.1	165	1.6	98,523	24,299	129,790	252,612
—	—	62	9	26	—	—	—	—	—	3	—	—	—	408	11.3	81	1.3	41,762	5,545	54,000	101,307
—	—	—	—	—	—	—	—	—	—	—	—	—	—	—	—	—	—	—	—	—	—
—	—	49	20	33	—	—	—	—	—	4	—	—	—	175	10.9	128	2.6	55,946	15,295	64,542	135,783
—	—	5	57	2	—	—	—	—	—	—	—	—	—	19	6.3	23	4.6	14,300	4,565	—	18,865
—	—	37	14	24	—	—	—	—	—	—	—	—	—	162	12.5	70	1.9	20,517	12,655	—	33,172
—	—	12	12	6	—	—	—	—	—	—	—	—	—	57	9.5	14	1.2	11,226	2,250	—	13,476
—	—	177	15	142	—	—	—	—	—	13	—	—	—	385	11.0	370	2.1	130,711	153,471	295,216	579,398
—	—	47	37	20	—	—	—	—	—	8	—	—	—	245	9.1	80	1.7	83,429	43,405	285,383	412,217
—	—	167	27	130	—	—	—	—	—	22	—	—	—	381	10.3	375	2.3	312,770	111,476	559,007	983,253
—	—	—	—	—	—	—	—	—	—	—	—	—	—	—	—	—	—	—	—	—	—
—	—	77	23	62	—	—	—	—	—	5	—	—	—	186	12.4	155	2.0	104,676	21,515	76,595	202,786
—	—	204	40	127	—	—	—	—	—	8	—	—	—	775	10.1	595	2.9	300,279	147,776	172,888	620,943

Kunta — Kommun	Toimitusten luku — Antal förrättningar	Toimituksen alkaessa oli Vid förrättningens vidtagande förevaro				Tilusalaa ha Ägoviidd ha			Jaossa on syntynyt Vid delningen uppkomna												
		tiloja — lägenheter	torppia — torp	maitupa-alueita määrättyä-alueita backstugunomræden	muuta vuokra-alueita andera legområden	viljeltyä maata — odlad mark	metsämaata — skogsmark	yhteensä — summa	vesiä — vatten	joilla on kalkkiaa maavilka omfatta ägor samman-											
										alle 1 ha — under 1 ha	1—alle 3 ha	3—alle 5 ha	5—alle 10 ha	10—alle 20 ha	20—alle 50 ha	50—alle 100 ha	100—alle 200 ha	200—alle 300 ha	300—alle 600 ha	600—alle 1200 ha	

jatk. —

Kaustinen	2	11	—	—	625	2,065	2,690	—	22	23	9	6	14	26	15	3	—
Kälviä	2	5	—	—	50	246	296	—	—	6	4	2	—	5	1	—	—
Pietarsaaren mlk. —	—	—	—	—	—	—	—	—	—	—	—	—	—	—	—	—	—
Pedersöre lk.	1	7	—	—	1,238	2,068	3,306	—	174	22	6	3	5	30	24	1	1
Toholampi	4	17	—	—	388	1,490	1,878	—	3	5	3	4	9	9	2	5	2
Veteli	1	10	—	—	148	409	557	—	—	1	—	5	7	4	4	—	—
<i>Kuortaneen kihlakunta.</i> <i>Kuortane häräd.</i>	—	—	—	—	—	—	—	—	—	—	—	—	—	—	—	—	—
Alavus	1	3	—	—	13	509	522	—	1	—	—	—	—	—	—	—	—
Evijärvi	2	23	—	—	195	464	659	—	4	6	1	4	3	9	4	—	—
Kortesjärvi	5	125	—	—	1,100	3,944	5,044	—	28	34	19	19	19	20	25	13	1
Lappajärvi	2	21	—	—	314	912	1,226	—	—	1	3	4	5	7	9	2	—
Vimpeli	1	26	—	—	530	3,229	3,759	—	1	2	2	1	8	9	18	10	3
Yhteensä — Summa	60	720	—	—	12,971	33,959	46,930	—	551	254	150	220	232	356	235	60	12

Oulun lääni. —

<i>Saloisten kihlakunta.</i> <i>Salo häräd.</i>	—	—	—	—	—	—	—	—	—	—	—	—	—	—	—	—	—
Alavieska	2	9	—	—	267	381	648	—	1	2	—	3	4	8	3	1	—
Kalajoki	1	19	—	—	424	1,222	1,646	—	—	1	—	3	6	10	10	4	—
Merijärvi	1	172	—	—	572	74	646	—	4	11	8	10	22	28	35	35	14
Pyhäjoki	1	3	—	—	105	495	600	—	—	—	—	—	—	3	4	2	—
Vihanti	1	142	—	—	2,712	8,712	11,424	—	17	10	9	16	32	37	16	23	9
<i>Haapajärven kihlakunta.</i> <i>Haapajärvi häräd.</i>	—	—	—	—	—	—	—	—	—	—	—	—	—	—	—	—	—
Kestilä	1	3	—	—	186	921	1,107	—	—	—	—	—	—	1	1	5	1
<i>Kittilän kihlakunta.</i> <i>Kittilä häräd.</i>	—	—	—	—	—	—	—	—	—	—	—	—	—	—	—	—	—
Sodankylä	1	2	—	—	56	1,637	1,693	—	—	—	—	—	—	—	—	—	1
Yhteensä — Summa	8	350	—	—	4,322	13,442	17,764	—	22	24	17	32	64	87	69	70	25

tiloja lägenheter	tilain lägenheternas	Tiljoja on erotettu lägenheter hava avskilts	Tilosta on siirretty toiseen paikkaan Av lägenheterna har utflyttats		Palstain luku Skiftens antal		Kustannuksia mk Kostnader mk									
			itsenäisiksi muodotettuja till självt ombildade	muuta vuokra-alueita andra legoområden	jaon alussa före delningen	jaon jälkeen efter delningen	toimitusinsinöörin palkkio	varsinaisesta toimituksesta	muuta kustannuksia toimituksen johdosta	Yhteensä — summa						
500 ha tai enemmän	keskimääräinen ala — medelareal	rakennusmaatonta tiloja obebrygga lägenheter	enklis tiljoja	torppia — torp	keskimäärin tilaa kohti i medeltal per lägenhet	keskimäärin tilaa kohti i medeltal per lägenhet	toimitusinsinöörin palkkio	varsinaisesta toimituksesta	muuta kustannuksia toimituksen johdosta	Yhteensä — summa						
300—alle 500 ha											maatalous-alueita backstomsområden	keskimäärin tilaa kohti i medeltal per lägenhet	keskimäärin tilaa kohti i medeltal per lägenhet	toimitusinsinöörin palkkio	varsinaisesta toimituksesta	muuta kustannuksia toimituksen johdosta
300—under 500 ha											torppia — torp	keskimäärin tilaa kohti i medeltal per lägenhet	keskimäärin tilaa kohti i medeltal per lägenhet	toimitusinsinöörin palkkio	varsinaisesta toimituksesta	muuta kustannuksia toimituksen johdosta
yhteensä — summa																

forts.

118	23	107			20		135	12.3	269	2.3	133,062	71,341	458,462	662,865
18	16	13					43	8.6	44	2.4	16,980	3,683		20,663
266	12	259			11		98	14.0	458	1.7	250,119	79,459	498,139	827,717
42	45	25			1		197	11.6	114	2.7	66,260	18,831	18,484	103,575
21	27	11			1		83	8.3	48	2.3	34,617	9,523	24,856	68,996
2	3	174					24	8.0	13	4.3	4,637	550		5,187
31	21	8			3		206	9.0	75	2.4	39,112	9,604	39,460	88,176
178	28	53			21	1	900	7.2	340	1.9	288,233	91,976	394,862	775,071
31	40	10			3		206	9.8	117	3.8	53,348	14,444	33,675	101,467
54	70	28			11		182	7.0	203	3.8	105,699	52,751	121,789	280,239
2	2,072	23	1,352		163	1	6,777	9.4	4,512	2.2	2,481,002	1,004,278	4,063,240	7,548,520

Uleåborgs län.

22	29	13			2		52	5.8	70	3.2	39,233	11,786	25,111	76,130
34	48	15			12		202	10.6	99	2.9	129,910	44,655	143,430	317,995
5	172	4			2		135	3.8	215	1.3	73,839	20,356		94,195
8	9	67			2		20	6.7	46	5.0	25,339	9,539	4,400	39,278
	177	65			9		275	1.9	344	1.9	260,210	130,629	126,140	516,979
	8	138			2		24	8.0	33	4.1	13,628	8,148	7,220	28,996
2	1	4	423				10	5.0	11	2.8	6,162	1,050		7,212
15	1	426	42	76			718	2.5	818	1.9	548,321	226,163	306,301	1,080,785

Kunta — Kommun	Toimitusten luku — Antal förrättningar	Toimituksen alkaessa oli Vid förrättningens vidtagande förövoro				Tilusala ha Ägovidd ha				Jaossa on syntynyt Vid delningen uppkomma											
		tiloja — lägenheter	torppia — torp	backstugunurkkien	mätinpala-alueita andra legområden	viljeltyä maata — odlad mark	metsämaata — skogsmark	yhteensä — summa	veitik — valten	joilla on kaikkiaan maa- vilka omfatta ägor samman-											
										alle 1 ha	1—under 3 ha	3—under 5 ha	5—alle 10 ha	5—under 10 ha	10—alle 20 ha	10—under 20 ha	20—alle 50 ha	20—under 50 ha	50—alle 100 ha	50—under 100 ha	100—alle 200 ha
Uudenmaan — Nylands	23	1,340	—	—	—	10,351	25,233	35,584	—	588	140	59	71	96	143	143	87	12			
Turun ja Porin — Åbo och Björneborgs ...	36	1,142	—	—	—	8,732	17,602	26,334	1,378	404	197	118	196	170	149	83	45	8			
Ahvenanmaan maa- kunta — Landskapet Åland	2	12	—	—	—	171	701	872	—	1	1	—	1	3	2	8	—	—			
Hämeen — Tavastehus	33	1,747	—	—	—	12,202	29,685	41,887	—	810	216	105	131	153	254	209	73	8			
Viipurin — Viborgs ...	1	132	—	—	—	999	2,047	3,046	—	22	23	6	23	15	29	15	4	—			
Kuopion — Kuopio ...	3	6	—	—	—	168	1,773	1,941	—	—	—	—	2	6	12	6	5	—			
Vaasan — Vasa	60	720	—	—	—	12,971	33,959	46,930	—	551	254	150	220	232	356	235	60	12			
Oulun — Uleåborgs ..	8	350	—	—	—	4,322	13,442	17,764	—	22	24	17	32	64	87	69	70	25			
Yhteensä — Summa	166	5,449	—	—	—	49,916	124,442	174,358	—	2,398	855	455	676	739	1,032	768	344	65			

tiloja lägenheter	Tilain Lägenheternas	Tiljoja on erotettu Lägenheter hava avskiltts	Tiljoista on siirretty toiseen paikkaan Av lägenheterna har utflyttats	Palstain luku Skiftens antal		Kustannuksia mk Kostnader mk	
				jaon alussa före delningen	jaon jälkeen efter delningen		
tiluksia lagt							
500 ha tai enemmän			itsenäisiksi muodostettuja till självt. ombildade		keskimäärin tilaa kohti i medeltal per lägenhet	tolmitusinsinöörin palkko	muuta kustannuksia tolmituksen johdosta övriga kostnader i följd av förskådnngen
300—alle 500 ha			tidigare avskilda lägenheter		koko luku — hela antalet	förtämningsingenjörrens arvode	
300—under 500 ha			rakentamattomia tiloja obebrygda lägenheter				
			metsettiloja — skogslägenheter				
			muille tilakomille för andra örensutena				
			mäktigvalistille för bäckstugusittare				
			torppareille — för torppare				
			luku on lisäkirjattu antalet har ökat				
			keskimääräinen ala — medelareal				
			yhiteensä — summa				
			muuta vuokra-alueita andra legoområden				
			mäktigvalistille bäckstugumråden				
			torppia — torp				

Sammandrag

6	1,347	26	7	—	—	—	—	111	—	—	—	2,811	2.2	1,922	1.4	1,733,958	948,121	4,941,128	7,623,207
3	2	1,375	19	233	—	—	—	122	—	—	—	2,648	1.9	2,049	1.5	1,553,515	619,720	1,825,414	3,998,649
—	—	16	55	4	—	—	—	5	—	—	—	57	4.7	39	2.4	38,466	24,817	44,045	107,328
3	3	1,968	21	221	—	—	—	127	—	—	—	3,629	1.8	2,724	1.4	2,337,634	1,024,183	4,207,169	7,568,986
—	—	137	22	5	—	—	—	11	—	—	—	392	2.9	245	1.8	213,326	132,045	334,492	679,863
1	—	32	61	26	—	—	—	3	—	—	—	17	2.8	52	1.6	61,103	31,527	46,656	139,286
2	—	2,072	23	1,352	—	—	—	163	—	—	—	6,777	9.4	4,512	2.2	2,481,002	1,004,278	4,063,240	7,548,520
15	1	426	42	76	—	—	—	27	—	—	—	718	2.5	818	1.9	548,321	226,163	306,301	1,080,785
30	6	7,373	24	1,924	—	—	—	569	—	—	—	17,049	3.1	12,361	1.7	8,967,325	4,010,854	15,768,445	28,746,642

Luettelo

vuosina 1934—38 päätetyistä vanhemman jaon täydentämisistä
(erillisistä) kunnittain

Förteckning

över åren 1934—38 avslutade kompletteringar av äldre skiften
(enbart) kommunvis

Kunta—Kommun	Toimintusten luku — Antal förrättningar	Toimituksen alkaessa oli Vid förrättningens vidtagande förevoro				Tilusala ha Ägoviidd ha			Kustannuksia mk Kostnader mk				
		tiloja — lägenheter	torppia — torp	muuta vuokra-alueita andra legoområden	maakirjuna-alueita backstugumråden	viljeltyä maata — odlad mark	metsekämmäta — skogsmark	yhteensä — summa	vesiä — vatten	toimitusinsinöörin palkkio förrättningsingenjörens arvode	varsinaisesta toimintuksesta för själva förrättningen	muuta kustannuksia toimintukseen Johdosta övriga kostnader i följd av förrättningen	yhteensä — summa
Turun ja Porin lääni. — Åbo och Björneborgs län.													
<i>Vehmaan kihlakunta.</i> <i>Vehmo härad.</i>													
Vehmaa	1	11	—	—	—	—	—	399	—	19,300	8,713	—	28,013
<i>Ulvilan kihlakunta.</i> <i>Ufsby härad.</i>													
Noormarkku	1	55	—	—	—	—	—	6,214	148	5,999	3,128	—	9,127
<i>Maskun kihlakunta.</i> <i>Masku härad.</i>													
Maaria	1	2	—	—	—	—	—	124	—	6,980	1,680	—	8,660
Yhteensä — Summa	3	68	—	—	—	—	—	6,737	148	32,279	13,521	—	45,800
Hämeen lääni. — Tavastehus län.													
<i>Ruoveden kihlakunta.</i> <i>Ruovesi härad.</i>													
Juupajoki	1	36	—	—	—	—	—	1,522	—	15,380	8,201	—	23,581
Ruovesi	1	7	—	—	—	—	—	2	—	724	268	—	992
<i>Pirkkalan kihlakunta.</i> <i>Birkkala härad.</i>													
Lempäälä	1	13	—	—	—	—	—	1	—	1,280	400	—	1,680
Viiiala	1	15	—	—	—	—	—	1	—	1,863	590	—	2,453
Ylöjärvi	1	11	—	—	—	—	—	1	—	—	—	—	—
<i>Tammelan kihlakunta.</i> <i>Tammela härad.</i>													
Forssan kauppala	1	12	—	—	—	—	—	1	—	1,131	604	—	1,735
Humppila	1	6	—	—	—	—	—	21	—	1,555	590	—	2,145
Koijärvi	1	2	—	—	—	—	—	5	—	897	130	—	1,027
Urjala	1	3	—	—	—	—	—	7	—	610	180	—	790
<i>Hauhon kihlakunta.</i> <i>Hauho härad.</i>													
Hattula	1	60	—	—	—	—	—	—	—	30,347	20,010	—	50,357
Hauho	1	2	—	—	—	—	—	1	—	1,021	560	—	1,581
Janakkala	1	4	—	—	—	—	—	259	—	8,290	3,978	—	12,268
Renko	1	5	—	—	—	—	—	3	—	2,323	967	—	3,290
<i>Jämsän kihlakunta.</i> <i>Jämsä härad.</i>													
Kuhmalahti	1	32	—	—	—	—	—	1	1	672	130	—	802
Kuhmoinen	1	4	—	—	—	—	—	25	—	2,282	598	—	2,880
Luopioinen	1	3	—	—	—	—	—	1	—	789	530	—	1,319

Kunta—Kommun	Toimituksen luku — Antal förrättningar	Toimituksen alkaessa oli Vid förrättningens vidtagande förevaro				Tilusalaa ha Ägoviidd ha			Kustannuksia mk Kostnader mk			
		tiloja — lägenheter	torppia — torp	hirsittupa-alueita hirsittupaomakkeen	muuta vuokra-alueita andra legoområden	viljeltyä maata — odlad mark	metsemäata — skogsmark	yhteensä — summa	vesiä — vatten	kolmiensinsinööriin palikko förrättningensinööriens arvode	varsinaisesta toimituksesta för själva förrättningen	övrige kostnader i följd av förrättningen

jatk. — forts.

<i>Hollolan kihlakunta. Hollola härad.</i>														
Koski	1	2	—	—	—	—	—	1	—	806	220	—	—	1,026
Padasjoki	2	17	—	—	—	—	—	3	—	2,653	1,976	—	—	4,629
<i>Kaupunkialueilla suoritetut vanhemman jaon täydentämiset. Inom städernas områden utförda kompletteringar av äldre skiften.</i>														
Lahti	1	28	—	—	—	—	—	12	—	9,647	4,120	—	—	13,767
Tampere	1	72	—	—	—	—	—	5	—	8,000	6,208	—	—	14,208
Yhteensä — Summa	21	334	—	—	—	—	—	1,872	1	90,270	50,260	—	—	140,530

Viipurin lääni. — Viborgs län.

<i>Raman kihlakunta. Stranda härad.</i>														
Johannes	2	12	—	—	—	—	—	1	—	1,232	655	—	—	1,887
Nuijamaa	1	14	—	—	—	—	—	4	—	1,925	1,075	—	—	3,000
Vahviala	1	2	—	—	—	—	—	2	—	—	393	—	—	393
<i>Kymmin kihlakunta. Kymmene härad.</i>														
Pyhtää	3	61	—	—	—	—	—	19	—	2,873	2,093	—	—	4,966
Särkijärvi	3	17	—	—	—	—	—	12	—	4,984	2,075	—	—	7,059
Vehkalahti	1	3	—	—	—	—	—	2	—	716	335	—	—	1,051
<i>Lappeen kihlakunta. Lappvesi härad.</i>														
Lappee	2	5	—	—	—	—	—	3	—	2,351	980	—	—	3,331
Valkeala	1	2	—	—	—	—	—	2	—	702	380	—	—	1,082
<i>Äyräpään kihlakunta. Äyräpää härad.</i>														
Muola	6	51	—	—	—	—	—	17	—	8,674	2,545	—	—	11,219
Vuoksela	2	44	—	—	—	—	—	5	—	8,472	2,096	—	—	10,568
Äyräpää	2	71	—	—	—	—	—	8	—	9,712	4,055	—	—	13,767
<i>Käkisalmen kihlakunta. Kesholms härad.</i>														
Räisälä	1	2	—	—	—	—	—	2	—	716	218	—	—	934
<i>Kurkijoen kihlakunta. Kronoborgs härad.</i>														
Parikkala	2	5	—	—	—	—	—	4	—	1,318	551	—	—	1,869

Kunta — Kommun	Toimitusten luku — Antal förtäringar	Toimituksen alkaessa oli Vid förtäringens vidtagande förevaro				Tilusala ha Ägovidd ha			Kustannuksia mk Kostnader mk			
		tiloja — lghenheter	torppia — torp	mailla vuokra-alueita andra legoömräden	maakkirja-alueita bäckstuguoimråden	villakäytä maata — odlad mark	meiskinmaa — skogsmark	ylhteensä — summa	vesiä — vatten	toimitusinsinööriin palkkio förtäringensingenötrens arvode	varsinaisesta toimituksesta för själva förtäringen	muuta kustannuksia toimituksen johdosta övrige kostnader i följd av förtäringen
<i>jatk. — forts.</i>												
<i>Salmin kihlakunta. Salmis härad.</i>												
Suojärvi	1	5	—	—	—	—	2	—	1,226	480	—	1,706
<i>Kaupunkialueilla suoritetut vanhemman jaon täydentämiset. Inom städernas områden utförda kompletteringar av äldre skiften.</i>												
Viipuri	1	8	—	—	—	—	5	—	1,230	628	—	1,858
Yhteensä — Summa	29	302	—	—	—	—	88	—	46,131	18,559	—	64,690
Mikkelin lääni. — S:t Michels län.												
<i>Heinolan kihlakunta. Heinola härad.</i>												
Sysmä	1	62	—	—	—	—	3,000	—	27,453	13,478	—	40,931
Kuopion lääni. — Kuopio län.												
<i>Rautalammin kihlakunta. Rautalampi härad.</i>												
Leppävirta	2	34	—	—	—	—	4,094	—	30,784	40,806	—	71,590
Yhdistelmä. — Sammandrag.												
Turun ja Porin — Åbo och Björneborgs ...	3	68	—	—	—	—	6,737	148	32,279	13,521	—	45,800
Hämeen — Tavastehus	21	334	—	—	—	—	1,872	1	90,270	50,260	—	140,530
Viipurin — Viborgs ...	29	302	—	—	—	—	88	—	46,131	18,559	—	64,690
Mikkelin — S:t Michels	1	62	—	—	—	—	3,000	—	27,453	13,478	—	40,931
Kuopion — Kuopio ...	2	34	—	—	—	—	4,094	—	30,784	40,806	—	71,590
Yhteensä — Summa	56	800	—	—	—	—	15,791	149	226,917	136,624	—	363,541

Luettelo
vuosina 1934—1938 päätetyistä halkomisista
kunnittain

Förteckning
över åren 1934—1938 avslutade klyvningar
kommunvis

Kunta — Kommun	Toimitusten luku — Antal förändringar	Toimituksen alkaessa oll Vid förrättningens vidtagande förövorö				Tilusalaa ha Ägovidd ha			Jaossa on syntynyt Vid delningen uppkomma											
		muita vuokra-alueita andra legområdena	maki- ja puu-alueita bäckstugumrådena	torppia — torp	tiloja — lägenheter	villieltyä maata — odlad mark	metsämaata — skogsmark	yhteensä — summa	alle 1 ha — under 1 ha	vesiä — vatten	jolla on kaikkiaan maa- vilka omfatta ägor samman-									
											200—alle 300 ha	100—alle 200 ha	100—under 200 ha	50—alle 100 ha	50—under 100 ha	20—alle 50 ha	20—under 50 ha	10—alle 20 ha	10—under 20 ha	5—alle 10 ha

															Uudenmaan lääni. —														
<i>Raaseporin kihlakunta.</i> <i>Raseborgs härad.</i>																													
Inkoo — Ingå	2	2			46	66	112				1				4														
Tenholma — Tenala	1	1			4	16	20					1		1															
<i>Lohjan kihlakunta.</i> <i>Lojo härad.</i>																													
Espoo — Esbo	3	3			10	14	24		4				2																
Kirkkonummi — Kyrkslätt	1	1			24	54	78							2	2														
Lohja — Lojo	2	3			13	114	127		3						2														
Pusula	1	1			3	5	8			1	1																		
Pyhäjärvi	3	3			85	254	339			6				2	4			1											
Siuntio — Sjundeå	1	1			8	7	15				2		1																
Vihti	4	6			105	527	632					1	1	3	3				2										
<i>Helsingin kihlakunta.</i> <i>Helsinge härad.</i>																													
Askola	11	11			276	423	699		1	4	1	1	7	10	4														
Helsingin pitäjä — Helsinge	5	5			109	89	198		8	4				1	2				1										
Hyvinkää	2	2			164	184	348					1	5																
Hyvinkään kauppala	2	2			38	48	86			1	1		1	1	1														
Keravan kauppala	1	1			51	87	138							1	1			1											
Mäntsälä	7	10			219	654	873			1	1		4	2	7			3											
Nurmijärvi	8	8			46	60	106		5	3	2	5	3																
Pornainen	2	2			62	104	166							2	2														
Porvoo — Borgå	15	15			267	413	680		8	6	3	8	3	8	3														
Pukila	5	5			119	179	298				2	2		5	5														
Sipoo — Sibbo	1	1			26	24	50							2	1														
Tuusula — Tusby	2	5			10	2	12		2	2																			
<i>Pernajan kihlakunta.</i> <i>Pernå härad.</i>																													
Anjala	3	3			13	16	29		4	1	3		1																
Artjärvi	1	1			25	91	116						1						1										
Elimäki	11	12			243	344	587			2	9	7	4	9	4														
Iitti	15	18			359	1,118	1,477		8	5	2		14	4	9			2											
Jaala	8	9			86	717	803		3	5	3	4	14	9	1			1											
Kuusankoski	4	4			74	72	146			1	6		5	2															
Lappträsk	9	10			138	219	357		7	2	2		5	3	2			1											
Liljendal	4	5			153	256	409						1	7	2														

tiloja lägenheter	Tilain lägenheternas	Tiljoja on erotettu lägenheter hava avskilts	Tiljoista on siirretty toiseen paikkaan Av lägenheterna har utflyttats	Paltstain luku Skiftens antal		Kustannuksia mk Kostnader mk			
				jaon alussa före delningen	jaon jälkeen efter delningen	toimintuusiinnotin palkkio förtärlingsingenötrens arvode	varsinaisesta toimintuksesta för själva förtärlingen	muuta kustannuksia toimintukseen johdosta övriga kostnader i följda av förtärlingen	yhhteensä — summa
500 ha tai enemmän 500 ha eller dkrutöver 300—alle 500 ha 300—under 500 ha	keskimääräinen ala — medelareal	torppareille — för torpare	itsenäisiksi muodotettuja till självt ombildade	koko luku — hela antalet	keskimäärin tilaa kohti i medeltal per lägenhet	toimintuusiinnotin palkkio förtärlingsingenötrens arvode	varsinaisesta toimintuksesta för själva förtärlingen	muuta kustannuksia toimintukseen johdosta övriga kostnader i följda av förtärlingen	yhhteensä — summa
Yhteensä — summa									

Nylands län.

5	22	3			7	1.4	5,240	3,708		8,948
2	10	1			2	1.0	1,485	1,083		2,568
6	4	3			7	1.2	3,133	1,773		4,906
4	20	3			4	1.0	4,831	700		5,531
5	25	2			10	2.0	13,510	6,955		20,465
2	4	1			2	1.0	594	148		742
13	26	10		1	17	1.3	7,116	3,525	3,025	13,666
3	5	2			5	1.7	1,606	1,008		2,614
9	70	3			30	3.3	41,567	34,561		76,128
28	25	17			78	2.7	19,274	7,472		26,746
15	13	10			19	1.3	9,297	3,916		13,213
7	50	5			14	2.0	12,543	7,523		20,066
4	22	2			4	1.0	5,815	1,130		6,945
2	69	1			2	1.0	7,176	2,097		9,273
18	49	8			37	2.1	28,706	29,882		58,588
18	6	10			30	1.7	9,996	4,241		14,237
4	42	2			4	1.0	3,179	3,690		6,869
39	17	24			70	1.8	27,340	26,391		54,231
10	30	5			24	2.4	6,529	4,343		10,872
3	17	2			8	2.7	1,575	1,321		2,896
4	3	1			4	1.0	1,879	674		2,553
9	3	6			13	1.4	3,244	1,345		4,589
2	58	1			6	3.0	1,429	1,447		2,876
35	17	23			53	1.5	23,052	12,426		35,478
44	34	26			103	2.3	39,548	23,366		62,914
40	20	31			75	1.9	18,875	12,972		31,847
14	10	10			28	2.0	9,969	5,437		15,406
22	16	12			44	2.0	12,839	9,662		22,501
10	41	5			28	2.8	8,637	5,843		14,480

Kunta—Kommun	Toimitusten luku — Antal förskötningar	Toimituksen alkaessa oli Vid förrättnings vidtagande förevaro				Tilusalaa ha Ägovidd ha			Jaossa on syntynyt Vid delningen uppkomne jolla on kaikkiaan maavilka omfatta ägor samman-											
		muuta vuokra-alueita andra legområden	näkittäviä-alueita bäckstugområden	torppia — torp	tilloja — lägenheter	viljelys maata — odlad mark	metsämaata — skogsmark	yhteensä — summa	vesik — vatten	alle 1 ha — under 1 ha	1—alle 3 ha 1—under 3 ha	3—alle 5 ha 3—under 5 ha	5—alle 10 ha 5—under 10 ha	10—alle 20 ha 10—under 20 ha	20—alle 50 ha 20—under 50 ha	50—alle 100 ha 50—under 100 ha	100—alle 200 ha 100—under 200 ha	200—alle 300 ha 200—under 300 ha		

Myrskylä — Mörskom	4	4	—	—	91	106	197	—	—	—	2	1	3	3	—	—	—	—
Orimattila	6	7	—	—	87	205	292	—	2	—	1	1	3	3	—	—	—	—
Pernaja	9	9	—	—	157	484	641	—	—	4	1	10	7	3	1	—	—	—
Ruotsinpyhtää — Strömfors	11	14	—	—	412	975	1,387	—	—	—	—	—	2	8	7	8	2	1
Yhteensä — Summa	164	184	—	—	3,523	7,927	11,450	—	55	48	43	47	95	98	50	13	4	

jatk. —

Turun ja Porin lääni. —

<i>Vehmaan kihlakunta.</i>																		
<i>Vehmo härad.</i>																		
Kodisjoki	3	3	—	—	27	87	114	—	—	—	2	1	2	2	—	—	—	—
Kustavi	5	6	—	—	89	577	667	—	—	—	—	—	3	3	7	—	—	—
Laitila	7	7	—	—	184	1,150	1,334	19	—	1	2	2	3	6	3	3	2	—
Lokalahti	1	1	—	—	3	12	15	—	—	—	—	2	—	—	—	—	—	—
Pyhämaa	11	11	—	—	155	928	1,083	2	—	1	3	6	3	13	7	—	—	—
Pyhärinta	8	8	—	—	134	745	879	—	—	1	—	1	13	4	6	1	—	—
Taivassalo	3	3	—	—	48	107	155	—	—	1	—	2	1	3	—	—	—	—
Uusikaupunki mlk. ...	1	1	—	—	1	7	8	—	—	1	—	1	—	—	—	—	—	—
Kalanti (Uusikirkko) ..	5	5	—	—	123	287	410	—	—	—	2	3	3	5	2	—	—	—
Vehmaa	10	11	—	—	310	523	833	181	—	—	5	8	5	8	2	2	—	—
<i>Mynämäen kihlakunta.</i>																		
<i>Virmo härad.</i>																		
Houtskari — Houtskär	6	6	—	—	47	307	354	—	—	1	—	1	2	7	1	—	—	—
Iniö	1	1	—	—	8	27	35	—	—	1	—	—	1	1	—	—	—	—
Karjala	1	1	—	—	40	91	131	4	—	—	—	—	2	1	1	—	—	—
Korpo	6	6	—	—	51	536	587	1,238	—	5	6	1	2	6	1	—	1	—
Mietoinen	1	1	—	—	35	107	142	—	—	—	—	—	—	2	—	—	—	—
Mynämäki	3	3	—	—	57	157	214	—	—	—	—	2	2	4	—	—	—	—
Nauvo — Nagu	3	3	—	—	21	834	855	9,375	—	—	—	—	—	—	3	1	2	—
<i>Piikkiön kihlakunta.</i>																		
<i>Piikkiö härad.</i>																		
Kakskerta	1	1	—	—	32	72	104	—	—	—	—	2	3	1	—	—	—	—
Parainen — Pargas ...	9	9	—	—	95	534	629	—	—	2	2	2	3	5	4	1	—	—
Piikkiö	1	1	—	—	1	1	2	—	1	1	—	—	—	—	—	—	—	—
Sauvo	1	2	—	—	10	14	24	—	2	1	2	—	1	—	—	—	—	—
<i>Halikon kihlakunta.</i>																		
<i>Halikko härad.</i>																		
Kemiö — Kimito	1	1	—	—	71	353	424	—	—	—	—	—	1	—	—	—	—	1
Kiikala	2	2	—	—	105	253	358	—	—	3	1	1	2	4	—	—	—	1
Perniö	1	1	—	—	7	—	7	—	—	1	1	—	—	—	—	—	—	—

tiloja lägenheter	Tilain Lägen- heternas	Tiljoja on erotettu Lägenheter hava avskilts	Tiljoista on siir- retty toiseen paikkaan Av lägenheterna har utflyttats	Palstain luku Skiftens antal		Kustannuksia mk Kostnader mk				
				jaon alussa före del- ningen	jaon jälkeen efter delningen	toimitusinsinöörin palkkio förklaringsingenjörens arvode		varsinaisesta toimituksesta för själva förklaringen	muuta kustannuksia toimituksen johdosta övrige kostnader i följd av förklaringen	yhteensä — summa
500 ha tai enemmän 500 ha eller däröfver 300—alle 500 ha 300—under 500 ha			itsenäiseksi muodot- tettuja till självst. ombildade	kokoa luku — hela antalet	keskimäärin tilaa kohti i medeltal per lägenhet	keskimäärin tilaa kohti i medeltal per lägenhet				
Yhteensä — summa			tidigare avskilda lägenheter	koko luku — hela antalet	keskimäärin tilaa kohti i medeltal per lägenhet	keskimäärin tilaa kohti i medeltal per lägenhet				
	keskimääräinen ala — medelareal	torppareille — för torpare	rakentamattomia tiloja obebyggda lägenheter	muuta vuokra-alueita andra legoområdena						
	luku on lisäantyynt antalet har ökat	määräpääläisille för bestämda siffror	metaktiloja — skogslägenheter	torppia — torp						
			muille tilatomille för andra öbesutna							

forts.

9	22	5				14	1.6	7,728	28,386		36,114
12	24	5				20	1.7	12,151	6,175		18,326
27	24	18				61	2.3	33,917	18,503		52,420
25	50	14				72	2.6	43,442	24,499		67,941
453	25	269		1		895	2.0	427,722	296,202	3,025	726,949

Abo och Björneborgs län.

7	16	4				22	3.1	5,374	1,689		7,063
13	51	7				40	3.1	17,226	13,485	5,708	36,419
22	67	13				63	3.2	42,292	17,880	12,590	72,762
2	8	1				3	1.5	1,097	800		1,897
33	33	22				106	3.2	41,870	26,894		68,764
26	34	16				88	3.4	39,686	20,786		60,472
7	22	4				12	1.7	9,840	7,693		17,533
2	4	1				3	1.5	1,048	681		1,729
15	27	10				42	2.8	23,566	26,807		50,373
30	28	19			1	69	2.3	56,318	20,007	5,963	82,288
12	30	6				42	3.5	19,201	5,187		24,388
3	12	2				12	4.0	3,157	1,308		4,465
4	33	3				11	2.8	5,289	980	23,735	30,004
22	27	16				61	2.8	43,884	14,135		58,019
2	71	1				2	1.0	5,475	880		6,355
8	27	5				21	2.6	13,449	3,510		16,959
6	143	3				43	7.2	55,730	33,810		89,540
6	17	5				16	2.7	3,000	1,870		4,870
19	33	10				36	1.9	32,169	12,608		44,777
2	1	1				3	1.5	818	314		1,132
6	4	4				8	1.3	2,417	672		3,089
2	212	1				5	2.5	2,895	460		3,355
12	30	10			2	15	1.3	12,040	4,730	111,190	127,960
2	4	1				2	1.0	704	270		974

Kunta—Kommun	Toimituksen luku—Antal föräktalningar	Toimituksen alkaessa oli Vid förättningens vidtagande förevoro				Tilusalaa ha Ägovidd ha				Jaossa on syntynyt Vid delningen uppkomma									
		viljeltyä maata—odlad mark	muuta vuokra-alueita andra lejonmärken	määrättyä-alueita bäckstugumärken	torppia—löpp	tiloja—lägenheter	yhteensä—summa	vesis—vatten	metsemäata—skogsmark	joilla on kaikkiaan maa- vilka omfatta ägor samman-									
										alle 1 ha—under 1 ha	1—alle 3 ha 1—under 3 ha	3—alle 5 ha 3—under 5 ha	5—alle 10 ha 5—under 10 ha	10—alle 20 ha 10—under 20 ha	20—alle 50 ha 20—under 50 ha	50—alle 100 ha 50—under 100 ha	100—alle 200 ha 100—under 200 ha	200—alle 300 ha 200—under 300 ha	

<i>Uvilan kihlakunta.</i> <i>Ulsby härad.</i>															<i>jatk.—</i>			
Ahlainen	21	24	—	—	—	267	710	977	32	4	5	8	15	10	9	3	—	1
Eura	1	1	—	—	—	7	15	22	—	—	—	—	1	1	—	—	—	—
Eurajoki	5	5	—	—	—	235	307	542	—	2	3	—	9	11	4	3	—	—
Kiukainen	7	7	—	—	—	116	111	227	—	3	5	3	3	3	—	2	—	—
Kullaa	2	2	—	—	—	23	200	223	—	—	—	—	—	6	2	1	—	—
Lappi	4	4	—	—	—	43	123	166	—	—	—	2	3	7	1	—	—	—
Luvia	1	1	—	—	—	78	162	240	—	—	—	—	—	—	—	1	—	1
Merikarvia	32	32	—	—	—	372	2,293	2,665	11	4	16	7	13	10	18	15	5	—
Nakkila	1	1	—	—	—	5	16	21	—	—	—	2	2	1	—	—	—	—
Noormarkku	9	9	—	—	—	107	433	540	—	—	2	—	5	6	8	—	1	—
Pomarkku	18	21	—	—	—	276	1,464	1,740	—	—	—	4	16	19	14	9	2	—
Porin maalaisk.	24	25	—	—	—	275	508	783	—	9	26	9	15	5	9	2	1	—
Rauman maalaisk.	7	7	—	—	—	104	382	486	—	—	—	—	2	7	2	2	1	—
Siikainen	18	18	—	—	—	341	1,855	2,196	—	—	1	4	3	17	15	8	6	—
Uvila	4	4	—	—	—	118	168	286	—	2	—	—	4	1	—	1	1	—
<i>Ikaalisten kihlakunta.</i> <i>Ikaalis härad.</i>															<i>jatk.—</i>			
Hongonjoki	20	21	—	—	—	341	2,186	2,527	—	3	2	1	4	9	20	9	3	1
Hämeenkyrö	20	20	—	—	—	523	1,772	2,295	—	10	1	6	14	17	17	5	2	1
Ikaalinen	27	29	—	—	—	494	1,605	2,099	—	3	5	6	10	34	20	8	4	—
Jämijärvi	6	6	—	—	—	162	394	556	—	—	—	—	2	6	1	4	—	—
Kankaanpää	28	31	—	—	—	504	2,092	2,596	—	4	7	6	16	13	18	13	3	—
Karvia	57	58	—	—	—	1,117	4,146	5,263	—	—	2	3	6	34	61	26	8	—
Kihniö	18	19	—	—	—	305	1,231	1,536	—	6	—	1	3	4	27	6	1	—
Parkano	33	33	—	—	—	439	2,308	2,747	11	—	3	2	13	23	43	5	2	—
Viljakkala	5	5	—	—	—	75	311	386	—	—	1	—	2	6	2	3	—	—
<i>Tyrvään kihlakunta.</i> <i>Tyrvis härad.</i>															<i>jatk.—</i>			
Karkku	5	5	—	—	—	36	70	106	—	—	10	1	2	1	2	—	—	—
Kiikka	9	9	—	—	—	175	686	861	—	—	8	7	6	9	3	—	—	2
Kiikoinen	8	8	—	—	—	302	477	779	—	2	—	2	1	5	5	3	1	—
Lavia	23	23	—	—	—	400	1,544	1,944	315	1	5	4	3	23	8	5	7	—
Mouhijärvi	7	7	—	—	—	120	195	315	—	—	3	—	7	8	4	—	—	—
Suodenniemi	5	5	—	—	—	66	614	680	—	2	2	—	—	4	2	6	1	—
Suoniemi	5	5	—	—	—	65	205	270	—	2	—	1	6	—	3	2	—	—
Tyrvää	13	13	—	—	—	193	740	933	—	—	21	4	8	8	8	1	1	1
<i>Loimaan kihlakunta.</i> <i>Loimijoki härad.</i>															<i>jatk.—</i>			
Alastaro	4	4	—	—	—	179	230	409	—	2	—	—	—	7	2	1	—	—
Harjavalta	1	1	—	—	—	12	51	63	—	—	—	—	2	1	1	—	—	—

tiloja lägenheter		Tilain Lägenheternas	Tiloina on erotettu Lägenheter hava avskilts	Tiloina on siirretty toiseen palkkaan Av lägenheterna har utflyttats	Paltstain luku Skiftens antal		Kustannuksia mk Kostnader mk	Kustannuksia toimittuksen johdosta övriga kostnader i följa av fördrifningen varsinaisesta toimittuksesta för öfvrige fördrifningen muuta kustannuksia toimittuksen johdosta övriga kostnader i följa av fördrifningen yhteensä — summa		
tiluksia lagt	yhteensä — summa				Jaon alussa före delningen					
		keskimäärin tilaa kohhti i medeltal per lägenhet	koko luku — hela antalet	keskimäärin tilaa kohhti i medeltal per lägenhet	koko luku — hela antalet	toimittusinsidörin palkkio fördrifningsingenjörens arvode	varsinaisesta toimittuksesta för öfvrige fördrifningen	muuta kustannuksia toimittuksen johdosta övriga kostnader i följa av fördrifningen	yhteensä — summa	
		keskimääräinen ala — medelareal		itsenäisiksi muodostettuja till självst. ombildade	koko luku — hela antalet	keskimäärin tilaa kohhti i medeltal per lägenhet				
		torppareille — för torpare		muuta vuokra-alueita andra legoområdena	koko luku — hela antalet	keskimäärin tilaa kohhti i medeltal per lägenhet				
		luku on lisäkirjittanut antalet har ökat		määrätöntä-alueita bckskriftsgrändarna	koko luku — hela antalet	keskimäärin tilaa kohhti i medeltal per lägenhet				
				torppia — torp	koko luku — hela antalet	keskimäärin tilaa kohhti i medeltal per lägenhet				
				enklare tiloja	koko luku — hela antalet	keskimäärin tilaa kohhti i medeltal per lägenhet				
				tidigare avskilda lägenheter	koko luku — hela antalet	keskimäärin tilaa kohhti i medeltal per lägenhet				
				rakentamattomia tiloja obebyggda lägenheter	koko luku — hela antalet	keskimäärin tilaa kohhti i medeltal per lägenhet				
				meisikkilöja — skogslägenheter	koko luku — hela antalet	keskimäärin tilaa kohhti i medeltal per lägenhet				
				muille tilafornille för andra Obesutna	koko luku — hela antalet	keskimäärin tilaa kohhti i medeltal per lägenhet				
				määrätöntä-alueita bckskriftsgrändarna	koko luku — hela antalet	keskimäärin tilaa kohhti i medeltal per lägenhet				
				torppia — torp	koko luku — hela antalet	keskimäärin tilaa kohhti i medeltal per lägenhet				

forts.

55	18	31				156	2.8	49,151	17,540	—	66,691
2	11	1				3	1.5	1,064	270	—	1,334
32	17	27				49	1.5	20,650	9,320	—	29,970
19	12	12	2			37	1.9	9,146	4,936	—	14,082
9	25	7				19	2.1	5,045	3,659	—	8,704
13	113	9				25	1.9	7,407	2,521	—	2,928
2	120	1				4	2.0	3,584	1,015	—	4,599
88	30	56				282	3.2	110,752	55,479	135,180	301,411
3	7	2				3	1.0	979	427	—	1,406
24	22.5	15			1	44	1.8	19,767	7,105	13,260	40,132
64	27	43			2	131	2.0	69,592	20,959	16,602	107,153
76	10.3	51				155	2.0	55,167	25,879	—	81,046
14	35	6				33	2.4	14,331	4,096	—	18,427
54	41	36			4	148	2.7	80,582	25,288	79,000	184,870
9	32	5			1	13	1.4	7,348	2,737	55,600	65,685
52	49	31			7	171	3.3	80,989	37,242	58,143	176,374
74	31	54				147	2.0	83,306	43,351	—	126,657
90	23	61	2			200	2.2	96,272	38,523	140,922	275,717
14	40	8				39	2.8	21,522	10,457	18,341	50,320
81	32	5			1	187	2.3	103,726	36,253	24,136	164,115
140	38	82	11			378	2.7	181,675	75,342	219,335	476,352
42	37	23			3	89	2.1	71,806	23,299	19,709	114,814
91	30	58	2		9	183	2.0	140,772	55,733	30,920	227,425
14	28	9				24	1.7	14,499	6,568	—	21,067
16	7	11				27	1.7	8,634	4,485	—	13,119
35	25	26				63	1.8	17,336	10,244	—	27,580
19	41	11				32	1.7	22,500	10,170	—	32,670
56	35	33			13	108	1.9	83,144	29,914	99,015	212,073
22	14	15	1			34	1.5	20,754	8,205	—	28,959
17	40	12				36	2.1	22,126	37,470	—	59,596
14	19	9				26	1.9	9,219	3,710	—	12,929
52	18	39			2	105	2.0	27,747	11,829	12,979	52,555
12	34	8				22	1.8	9,820	4,950	—	14,770
4	16	3				8	2.0	3,125	1,615	—	4,740

Kunta—Kommun	Toimitusten luku — Antal förrättningar	Toimituksen aikaessa oli				Tilusala ha				Jaossa on syntynyt Vid delningen uppkomna									
		Vid förrättningens vidtagande förevaro				Ägovidd ha				jolla on kaikkiaan maa vilka omfatta ägor samman-									
		tilloja — lagenheter	torppia — torp	hakkajapuomaiden	muuta vuokra-alueita andera legoområden näkittuna-alueita	viljeltyä maata — odlad mark	metsämaata — skogsmark	yhteensä — summa	vesiä — vatten	alle 1 ha — under 1 ha	1—alle 3 ha 1—under 3 ha	3—alle 5 ha 3—under 5 ha	5—alle 10 ha 5—under 10 ha	10—alle 20 ha 10—under 20 ha	20—alle 50 ha 20—under 50 ha	50—alle 100 ha 50—under 100 ha	100—alle 200 ha 100—under 200 ha	200—alle 300 ha 200—under 300 ha	

Huittinen	7	7	—	—	131	119	256	—	—	—	6	4	3	3	1	—	—
Kauvatsa	5	5	—	—	79	100	179	—	4	3	—	—	4	3	—	—	
Keikyä	3	3	—	—	75	85	160	—	2	—	—	—	2	1	2	—	
Kokemäki	9	9	—	—	185	220	405	—	2	5	—	6	4	6	2	—	
Köyliö	1	1	—	—	38	71	109	—	—	—	—	—	1	1	1	—	
Loimaa	6	7	—	—	254	166	420	—	—	—	—	6	4	4	1	1	
Mellilä	2	2	—	—	24	23	47	—	—	—	—	—	3	1	—	—	
Metsämaa	1	1	—	—	78	125	203	—	—	—	—	—	—	—	1	1	
Punkalaidun	6	6	—	—	137	172	309	—	—	2	—	2	4	—	4	—	
Säkylä	3	3	—	—	27	44	71	—	—	—	6	1	—	2	—	—	
Vampula	4	4	—	—	144	180	324	—	—	1	1	1	1	3	3	—	
<i>Maskun kihlakunta. Masku härad.</i>																	
Aura	1	1	—	—	18	14	32	—	—	—	4	2	—	—	—	—	
Karinainen	1	1	—	—	4	105	109	—	—	—	—	—	—	—	2	—	
Marttila	2	2	—	—	55	84	139	—	2	—	1	—	—	1	—	1	
Nousiainen	2	2	—	—	49	141	190	—	—	—	—	2	4	3	—	—	
Paattinen	1	1	—	—	22	7	29	—	—	—	—	—	2	—	—	—	
Pöytyä	8	8	—	—	227	336	563	—	—	1	1	2	6	7	1	1	
Yhteensä — Summa	602	621	—	—	11,095	39,396	50,491	11,194	66	160	130	249	407	437	201	64	13

jatkk.

Ahvenanmaan maakunta. —																	
<i>Ahvenanmaan kihlakunta. Ålands härad.</i>																	
Brändö	5	5	—	—	50	560	610	—	—	—	2	1	—	7	4	—	
Eckerö	8	8	—	—	103	862	965	—	—	—	—	3	15	5	3	2	
Finström	8	8	—	—	85	345	430	—	1	6	2	4	2	6	1	—	
Föglö	2	2	—	—	32	392	424	—	—	—	—	—	—	2	2	—	
Geta	4	4	—	—	60	374	434	—	—	—	—	1	1	3	3	1	
Jomala	11	15	—	—	166	359	515	—	6	7	3	16	3	5	2	—	
Kumlinge	2	2	—	—	20	215	235	—	—	—	—	—	—	2	2	—	
Kökar	4	4	—	—	26	244	270	—	—	4	2	2	2	1	1	—	
Lemland	4	4	—	—	60	397	457	—	—	1	—	4	2	5	—	1	
Lumparland	3	3	—	—	21	171	192	—	—	—	—	4	2	2	—	—	
Saltvik	10	10	—	—	133	858	991	—	3	4	1	3	7	4	4	1	
Sottunga	1	1	—	—	11	265	276	—	—	—	—	—	—	—	2	—	
Sund	6	6	—	—	77	378	455	—	—	—	2	4	3	4	3	—	
Yhteensä — Summa	68	72	—	—	834	5,420	6,254	—	10	22	12	42	37	46	24	8	1

tiloja lägenheter		Tilain Lägenheternas	Tiljoja on erotettu Lägenheter hava avskilts	Tiljoista on siirretty toiseen paikkaan Av lägenheterna har utflyttats	Palstain luku Skiftens antal		Kustannuksia mk Kostnader mk							
tiluksia lagt					jaon alussa före delningen	jaon jälkeen efter delningen								
500 ha tai enemmän	yhteensä — summa	keskimääräinen ala — medelareal	metaktiljoja — skogslägenheter	rakennusmatkoma tiljoja ohebygda lägenheter	itsenäisiksi muodostettuja till självst. ombildade	keskimäärin tilaa koki i medeltal per lägenhet	koko luku — hela antalet	keskimäärin tilaa koki i medeltal per lägenhet	varhaisessa toimituksessa för själva förättningen	muuta kustannuksia toimituksen johdosta övriga kostnader i följd av förättningen	yhteensä — summa			
500 ha eller därröfver												enstilla tiljoja tidigare avskilda lägenheter	muuta vuokra-ainetta andra legområden	toimitusmaksujen palikko förättlingsingenjörrens arvode
300—alle 500 ha														
300—under 500 ha														

forts.

17	15	10						38	2.2	16,826	8,797		25,623	
14	13	9						33	2.4	8,004	3,330		11,334	
7	23	4						32	4.6	9,141	3,401		12,542	
25	16	16						49	2.0	11,793	6,059		17,852	
2	55	1						4	2.0	1,735	451		2,186	
12	35	3						22	1.8	18,029	7,323		25,352	
4	12	2						11	2.8	2,459	918		3,377	
2	102	1						6	3.0	3,015	1,050		4,065	
12	22	6				1		24	1.7	17,373	6,124	41,935	65,432	
9	8	6						20	2.2	4,611	1,925		6,536	
10	32	6						23	2.3	17,786	6,179		23,965	
6	5	5						18	3.0	3,154	2,490		5,644	
2	55	1						3	1.5	1,447	490		1,937	
5	23	3						9	1.8	11,552	2,382		13,934	
9	21	7						27	3.0	9,117	3,046		12,163	
2	15	1						6	3.0	2,764	920		3,684	
19	30	11						45	2.4	24,328	13,270		37,598	
1	1,729	29.2	1,108		20		112		4,082	2.4	2,077,500	917,009	1,124,263	4,118,772

Landskapet Åland.

14	44	9						56	4.0	22,450	6,837		29,287
28	34	20						140	5.0	37,988	11,229		49,217
22	20	14						47	2.1	21,332	5,953		27,285
5	85	3						18	3.6	23,254	9,500		32,754
9	48	5						44	4.9	20,300	10,133		30,433
42	12	27						108	2.6	30,044	23,319		53,363
4	59	2						25	6.3	3,050	1,067		4,117
12	23	8						46	3.8	7,546	2,283		9,829
13	35	9						43	3.3	19,345	9,199		28,544
8	24	5						30	3.8	4,863	1,203		6,066
27	37	17						68	2.5	37,710	18,106		55,816
2	138	1						5	2.5	12,120	4,110		16,230
16	28	10						73	4.6	28,263	15,291		43,554
202	31	31						703	3.5	268,265	118,830		387,095

Kunta — Kommun	Toimituksen luku — Antal företagningar	Toimituksen alkaessa oli Vid förrättningens vidtagande förevaro				Tilusalaa ha Ägoviidd ha			Jaossa on syntynyt Vid delningen uppkomma																
		mitte vuokra-alueita andra jägområden	mökkitupa-alueita backstugnområden	torppia — torp	tiloja — lägenheter	viljehtyvä maata — odlad mark	metsämaata — skogsmark	yhteensä — summa	joilla on kakkiaan maa- vilka omfatta ägor samman-																
									alle 1 ha — under 1 ha	1—alle 3 ha 1—under 3 ha	3—alle 5 ha 3—under 5 ha	5—alle 10 ha 5—under 10 ha	10—alle 20 ha 10—under 20 ha	20—alle 50 ha 20—under 50 ha	50—alle 100 ha 50—under 100 ha	100—alle 200 ha 100—under 200 ha	200—alle 300 ha 200—under 300 ha	300—alle 800 ha 300—under 800 ha							
Kuolemajärvi	23	30	—	—	182	807	989	3	12	4	12	14	12	4	—	—	—	—	—	—	—	—	—		
Lavansaari	6	6	—	—	5	47	52	9	12	2	2	—	—	—	—	—	—	—	—	—	—	—	—		
Nuijamaa	20	31	—	—	224	987	1,211	—	5	1	5	11	29	2	—	—	—	—	—	—	—	—	—		
Seiskari	4	4	—	—	3	17	20	6	3	2	—	—	—	—	—	—	—	—	—	—	—	—	—		
Unsirkko	37	43	—	—	251	1,339	1,590	2	8	9	20	24	22	5	—	—	—	—	—	—	—	—	—		
Vahviala	19	24	—	—	271	891	1,162	1	2	3	8	4	22	4	1	—	—	—	—	—	—	—	—		
Vipurin maalaiskunta	37	44	—	—	375	921	1,296	4	25	9	17	18	14	8	—	—	—	—	—	—	—	—	—		
<i>Kymen kihlakunta.</i>																									
<i>Kymmene härad.</i>																									
Kymi	14	14	—	—	92	310	402	2	5	—	12	10	3	—	—	—	—	—	—	—	—	—	—	—	
Miehikkälä	23	36	—	—	322	1,123	1,445	1	2	5	8	13	19	9	—	—	—	—	—	—	—	—	—	—	
Pyhtää	4	4	—	—	24	127	151	—	4	7	1	—	3	—	—	—	—	—	—	—	—	—	—	—	
Sippola	14	15	—	—	218	886	1,104	—	5	1	2	7	12	7	1	—	—	—	—	—	—	—	—	—	
Suursaari	5	5	—	—	3	141	144	1	7	—	2	1	2	—	—	—	—	—	—	—	—	—	—	—	
Säkkijärvi	66	78	—	—	994	6,212	7,206	4	13	17	32	33	49	25	10	—	—	—	—	—	—	—	—	—	
Vehkalahti	49	60	—	—	332	1,536	1,868	4	15	18	24	33	15	4	3	—	—	—	—	—	—	—	—	—	
Virolahti	32	34	—	—	294	1,170	1,464	3	12	16	10	16	23	3	1	—	—	—	—	—	—	—	—	—	
Ylämaa	17	18	—	—	154	1,128	1,282	—	5	2	7	10	17	4	1	—	—	—	—	—	—	—	—	—	
<i>Lappeen kihlakunta.</i>																									
<i>Lappesi härad.</i>																									
Lappee	36	40	—	—	392	1,844	2,236	—	7	9	15	22	25	11	2	—	—	—	—	—	—	—	—	—	
Lemi	35	39	—	—	324	1,047	1,371	2	7	8	19	27	24	1	—	—	—	—	—	—	—	—	—	—	
Luumäki	34	34	—	—	311	2,472	2,783	—	2	7	7	13	28	14	2	—	—	—	—	—	—	—	—	—	
Savitaipale	40	43	—	—	381	2,335	2,716	3	4	3	18	27	31	12	3	—	—	—	—	—	—	—	—	—	
Suomenniemi	10	11	—	—	70	1,095	1,165	—	1	3	5	4	4	7	3	—	—	—	—	—	—	—	—	—	
Taipalsaari	17	17	—	—	181	1,772	1,953	1	1	—	7	8	12	13	4	—	—	—	—	—	—	—	—	—	
Valkeala	30	36	—	—	366	2,114	2,480	4	18	6	8	11	18	10	5	1	—	—	—	—	—	—	—	—	
<i>Jämsken kihlakunta.</i>																									
<i>Jämskis härad.</i>																									
Antrea	29	41	—	—	987	3,081	4,068	3	5	6	16	8	23	3	1	—	—	—	—	—	—	—	—	—	
Joutseno	17	17	—	—	175	690	865	—	—	2	4	9	18	3	—	—	—	—	—	—	—	—	—	—	
Jääski	22	26	—	—	246	835	1,081	6	3	11	14	11	11	4	1	—	—	—	—	—	—	—	—	—	
Kirvu	28	34	—	—	235	1,186	1,421	—	4	10	12	17	12	3	3	—	—	—	—	—	—	—	—	—	
Rautjärvi	23	24	—	—	204	1,216	1,420	2	5	4	3	12	20	7	—	—	—	—	—	—	—	—	—	—	
Ruokolampi	26	28	—	—	178	1,366	1,544	—	9	4	16	16	25	5	1	—	—	—	—	—	—	—	—	—	
Vuoksenranta	15	16	—	—	178	608	786	—	2	5	7	6	12	3	—	—	—	—	—	—	—	—	—	—	
<i>Äyräpään kihlakunta.</i>																									
<i>Äyräpää härad.</i>																									
Heinjoki	29	34	—	—	338	1,358	1,696	—	10	6	13	20	19	8	1	—	—	—	—	—	—	—	—	—	
Kivennapa	44	48	—	—	339	1,196	1,535	1	4	12	43	27	15	3	1	—	—	—	—	—	—	—	—	—	

jatk. —

Kunta — Kommun	Toimitusten luku — Antal förrättningar	Toimituksen alkaessa oli Vid förrättningens viddtagande förevaro					Tilusala ha Ägovidd ha			Jaossa on syntynyt Vid delningen uppkomma														
		viljeltyä maata — odlad mark	metsämaata — skogsmark	yhteensä — summa	vesiä — vatten	yhteensä — summa	joilla on kaikkiaan maa- vilka omfatta ågor samman-																	
							alle 1 ha — under 1 ha	1—alle 3 ha 1—under 3 ha	3—alle 5 ha 3—under 5 ha	5—alle 10 ha 5—under 10 ha	10—alle 20 ha 10—under 20 ha	20—alle 50 ha 20—under 50 ha	50—alle 100 ha 50—under 100 ha	100—alle 200 ha 100—under 200 ha	200—alle 300 ha 200—under 300 ha	300—alle 500 ha 300—under 500 ha	500—alle 1000 ha 500—under 1000 ha							
														jatk. —										
Muola	78	85	—	—	—	604	1,738	2,342	—	—	14	21	37	45	65	26	1	—	—	—	—	—	—	
Rautu	66	75	—	—	—	552	1,584	2,136	—	—	5	15	26	47	57	26	1	—	—	—	—	—	—	
Terijoki	6	6	—	—	—	19	18	37	—	—	6	3	2	3	—	—	—	—	—	—	—	—	—	
Valkjärvi	53	66	—	—	—	472	1,804	2,276	—	—	7	9	11	21	36	49	1	—	—	—	—	—	—	
Vuoksela	19	22	—	—	—	252	629	881	—	—	6	4	7	5	6	14	1	—	—	—	—	—	—	
Äyräpää	29	35	—	—	—	384	748	1,132	—	—	2	3	4	10	18	20	3	—	—	—	—	—	—	
<i>Käkisalmen kihlakunta. Kexholms härad.</i>																								
Hiitola	18	18	—	—	—	131	359	490	—	—	—	4	10	8	13	6	1	—	—	—	—	—	—	—
Kaukola	20	22	—	—	—	262	646	908	—	—	2	2	2	9	17	19	1	—	—	—	—	—	—	—
Käkisalmen maalaisk.	17	18	—	—	—	179	590	769	—	—	2	1	4	5	11	11	4	—	—	—	—	—	—	—
Metsäpirtti	40	45	—	—	—	368	702	1,070	—	—	8	17	35	26	24	7	1	—	—	—	—	—	—	—
Pyhäjärvi	48	53	—	—	—	493	1,359	1,852	—	—	—	3	8	28	43	35	1	—	—	—	—	—	—	—
Räisälä	28	35	—	—	—	381	837	1,218	—	—	—	1	8	15	23	12	7	—	—	—	—	—	—	—
Sakkola	47	49	—	—	—	351	1,059	1,410	—	—	3	27	7	20	31	16	4	—	—	—	—	—	—	—
<i>Kurkijoen kihlakunta. Kronoborgs härad.</i>																								
Jaakkima	27	29	—	—	—	258	885	1,143	—	—	1	3	8	12	24	16	2	—	—	—	—	—	—	—
Kurkijoki	22	25	—	—	—	153	567	720	—	—	5	9	2	6	14	9	2	—	—	—	—	—	—	—
Lumiyaara	25	30	—	—	—	228	1,092	1,320	—	—	—	6	4	19	15	13	3	—	—	—	—	—	—	—
Parikkala	60	66	—	—	—	742	3,467	4,209	—	—	1	14	15	28	32	48	4	—	—	—	—	—	—	—
Saari	14	15	—	—	—	177	425	602	—	—	—	1	2	3	17	8	1	—	—	—	—	—	—	—
Simpele	8	9	—	—	—	110	265	375	—	—	2	1	—	1	7	8	—	—	—	—	—	—	—	—
<i>Sortavalan kihlakunta. Sordavala härad.</i>																								
Harlu	14	14	—	—	—	74	222	296	—	—	3	8	5	5	9	4	—	—	—	—	—	—	—	—
Ruskeala	19	21	—	—	—	216	636	852	—	—	—	2	3	12	19	10	3	—	—	—	—	—	—	—
Sortavalan mlk.	81	100	—	—	—	575	1,901	2,476	—	—	15	44	27	45	50	29	6	—	—	—	—	—	—	—
Uukuniemi	29	39	—	—	—	285	1,941	2,226	—	—	4	9	8	10	18	24	15	—	—	—	—	—	—	—
<i>Salmin kihlakunta. Salmis härad.</i>																								
Impilahti	49	55	—	—	—	457	2,178	2,635	—	—	1	17	12	27	44	39	7	—	—	—	—	—	—	—
Korpiselkä	17	19	—	—	—	106	2,121	2,227	—	—	2	1	1	5	9	16	8	—	—	—	—	—	—	—
Salmi	76	78	—	—	—	638	4,886	5,524	—	—	—	4	11	34	52	76	20	—	—	—	—	—	—	—
Soanlahti	8	8	—	—	—	61	350	411	—	—	—	—	2	2	8	6	1	—	—	—	—	—	—	—
Suistamo	39	42	—	—	—	385	2,728	3,113	—	—	—	6	11	20	24	39	11	—	—	—	—	—	—	—
Suojärvi	112	115	—	—	—	722	14,623	15,345	—	—	1	6	10	53	71	110	73	—	—	—	—	—	—	—

tiloja lägenheter	tiluksia lagt	Tilain Lägenheternas	Tiloina on erotettu Lägenheter hava avskilts	Tiloina on siirretty toiseen paikkaan Av lägenheterna har utflyttats	Palstain luku Skiftens antal		Kustannuksia mk Kostnader mk					
					jaon alussa föredelningen	jaon jälkeen efter delningen	varsinaisesta toimituksesta för själva förskriften	muuta kustannuksia toimituksen johdosta övriga kostnader i följd av förskriften	toimitusinsinöörin palkkio förskriftsingenjörrens arvode	yhteensä — summa		
	500 ha tai enemmän 500 ha eller därröfver	keskimääräinen ala — medelareal	metsektiloja — skogslägenheter	rakennusmaailmia tiloja obebbyggda lägenheter	itsenäistykseen muodos- tettuja till självt. ombildade	keskimäärin tilaa kohti i medeltal per lägenhet	koko luku — hela antalet	keskimäärin tilaa kohti i medeltal per lägenhet	koko luku — hela antalet	varsinaisesta toimituksesta för själva förskriften	muuta kustannuksia toimituksen johdosta övriga kostnader i följd av förskriften	yhteensä — summa
	300—alle 500 ha 300—under 500 ha											
	yhteensä — summa		metsektiloja — skogslägenheter	muuta viljattomia tiloja för andra önsutena	muuta vankka-alueita andra legområdena	toimitusinsinöörin palkkio förskriftsingenjörrens arvode	muuta kustannuksia toimituksen johdosta övriga kostnader i följd av förskriften	muuta vankka-alueita andra legområdena	toimitusinsinöörin palkkio förskriftsingenjörrens arvode	muuta kustannuksia toimituksen johdosta övriga kostnader i följd av förskriften	yhteensä — summa	

forts.

209	11	124	2	44	17	691	3.3	129,763	71,733	90,660	292,156
177	12	102	1	13	9	474	2.7	125,604	36,898	7,230	169,732
14	3	10	—	5	—	28	2.0	6,500	2,144	2,000	10,644
134	17	68	—	23	38	386	2.3	133,209	58,203	36,287	227,699
45	20	23	—	3	3	163	3.6	57,236	26,636	10,076	93,948
60	19	25	—	9	8	212	3.5	62,473	27,270	17,792	107,535
42	12	24	—	6	2	84	2.0	33,822	14,099	815	48,736
50	18	28	—	1	15	123	2.5	43,338	20,499	42,125	105,962
38	20	20	—	9	2	102	2.7	34,273	14,584	10,466	59,323
119	9	74	—	26	4	316	2.7	84,548	23,062	330	107,940
118	16	65	—	13	11	238	2.0	89,964	38,633	48,068	176,665
66	18	31	—	1	8	151	2.3	71,164	33,347	52,057	156,568
106	13	59	—	30	20	253	2.3	69,575	28,903	29,460	127,938
66	17	37	—	9	8	138	2.1	63,706	20,090	5,991	89,787
47	15	22	—	12	3	66	1.4	29,655	8,105	1,122	38,882
61	22	31	—	10	4	106	1.7	61,021	16,727	5,890	83,638
147	29	81	—	18	28	314	2.1	151,460	73,311	27,286	252,057
32	19	17	—	4	4	100	3.1	32,216	14,430	2,105	48,751
19	20	10	—	2	7	39	2.1	14,994	6,146	12,321	33,461
34	9	20	—	12	3	49	1.4	16,298	7,030	—	23,328
49	17	28	—	4	10	91	1.9	36,022	17,173	3,700	56,895
216	11	116	—	44	21	385	1.8	137,797	67,984	26,631	232,412
88	25	49	—	2	23	177	2.0	96,536	41,311	28,690	166,537
147	18	92	—	2	25	277	1.6	136,850	65,119	22,406	224,375
48	46	29	—	1	7	90	1.9	28,302	11,020	3,133	42,455
200	28	122	—	27	15	559	2.8	126,373	39,575	4,740	170,688
19	22	11	—	4	4	32	1.7	10,068	7,991	2,300	20,359
115	27	73	—	1	19	208	1.8	69,857	37,303	20,900	128,060
1	353	238	—	1	25	825	2.3	214,581	89,270	52,914	356,765

Kunta—Kommun	Toimitusten luku—Antal förhållningar	Toimituksen alkaessa oli Vid förrättningens vidtagande förevoro				Tilusalaa ha Ägovidd ha			Jaossa on syntynyt Vid delningens uppkomma										
		mulla vointra-alueita andra lecområden	makkirupa-alueita backstugumråden	torppia—torp	tilloja—lgenheter	viljeltyä maata—odlad mark	metsämaasta—skogsmark	yhteensä—summa	alle 1 ha—under 1 ha	1—alle 3 ha 1—under 3 ha	3—alle 5 ha 3—under 5 ha	5—alle 10 ha 5—under 10 ha	10—alle 20 ha 10—under 20 ha	20—alle 50 ha 20—under 50 ha	50—alle 100 ha 50—under 100 ha	100—alle 200 ha 100—under 200 ha	200—alle 300 ha 200—under 300 ha	joilla on kaikkiaan maa- vilka omfatta ågor samman-	

jatk. —

Kaupunkialueilla suorit- etut halkomiset. — In- om städernas områden utjörda klyvningar.																	
Viipuri.....	1	1			3	11	14				2	1					
Yhteensä — Summa	1,943	2,208			18,713	93,995	112,708		158	473	503	960	1,232	1,264	366	83	11

Mikkelin lääni. —

<i>Heinolan kihlakunta.</i>																	
<i>Heinola härad.</i>																	
Hartola	3	3			50	212	262		1		3	3		3	2		
Heinola	9	9			138	698	836		3		1	7		3	4		
Joutsa	5	5			148	1,832	1,980					1	5	2	3	1	2
Leivonmäki	6	6			130	798	928					5	3	2	5	2	1
Luhanka	2	2			27	98	125					1	2	2			
Mäntyharju	28	28			363	2,446	2,809			3	4	12	12	28	11	2	1
Pertunmaa	7	7			83	367	450					7	5	6		1	
Sysmä	16	16			364	1,397	1,761			2	3		4	17	7	5	
<i>Mikkelin kihlakunta.</i>																	
<i>S:t Michels härad.</i>																	
Anttola	3	3			36	303	339					5		6	1		
Hirvensalmi	29	31			394	2,357	2,751		9	7	4	11	14	26	19	1	
Kangasniemi	35	35			601	5,110	5,711		12	4	9	4	12	21	25	16	1
Mikkelin mlk.	14	16			199	1,796	1,995			1	3	5	3	9	6	2	2
Ristiina	14	14			140	958	1,098				1	5	9	13	7		
<i>Juvan kihlakunta.</i>																	
<i>Jockas härad.</i>																	
Haukivuori	11	11			201	1,740	1,941			3		3	1	4	7	8	1
Joroinen	20	20			526	2,855	3,381			1	4	8	16	16	11	7	3
Juva	14	15			285	1,907	2,192			2		4	10	9	6	4	1
Jäppilä	11	11			137	824	961			1	2	1	7	15	2	2	
Pieksämäki	18	19			332	3,810	4,142			5		1	6	15	15	3	
Puumala	13	13			146	1,615	1,761					4	6	16	7	4	
Virtasalmi	16	17			206	784	990		4		4	4	5	16	4	1	
<i>Rantasalmen kihlakunta.</i>																	
<i>Rantasalmi härad.</i>																	
Enonkoski	10	10			125	719	844					1	6	6	5	2	
Heinävesi	30	30			447	4,409	4,856		1			4	8	28	16	12	1
Kangaslampi	11	11			203	1,388	1,591						1	10	15	1	
Kerimäki	25	25			332	1,919	2,251			5	4	4	13	21	9	4	1

Kunta—Kommun	Toimitusten luku—Antal förrättningar	Toimituksen alkaessa oli Vid förrättningens vidtagande förevoro				Tilusala ha Ågovidd ha			Jaossa on syntynyt Vid delningen uppkomma														
		tilloja—lågenheter	torppia—torp	backstugunområden baktstugunområden	muita vuokra-alueita andra lejontråden maktupa-alueita	viljelys maata—odlad mark	metsemäntä—skogsmark	yhteensä—summa	vesiä—vatten	joilla on kalkkiaa maa- vilka omfatta ågor samman-													
										alle 1 ha—under 1 ha	1—alle 3 ha 1—under 3 ha	3—alle 5 ha 3—under 5 ha	5—alle 10 ha 5—under 10 ha	10—alle 20 ha 10—under 20 ha	20—alle 50 ha 20—under 50 ha	50—alle 100 ha 50—under 100 ha	100—alle 200 ha 100—under 200 ha	200—alle 300 ha 200—under 300 ha					
Punkaharju	17	17	—	—	167	821	988	—	1	2	6	9	4	14	4	—							
Rantasalmi	28	28	—	—	448	2,170	2,618	—	—	1	2	4	20	36	8	—							
Savonranta	6	6	—	—	82	1,243	1,325	—	—	—	—	2	7	4	—								
Sulkava	7	7	—	—	113	724	837	—	—	—	—	2	2	10	3	—							
Sääminki	15	15	—	—	183	2,945	3,128	—	—	1	—	—	1	7	10	—							
Yhteensä—Summa	423	430	—	—	6,606	48,245	54,851	—	31	38	50	118	195	368	211	95	14						
<i>jatk. —</i>																							
Kuopion lääni. —																							
<i>Pielisjärven kihlakunta. Pielisjärvi härad.</i>																							
Junka	44	44	—	—	688	6,059	6,747	—	4	14	5	21	19	44	24	18	3						
Nurmes	19	19	—	—	276	2,422	2,698	—	—	3	3	6	26	15	10	6	—						
Pielisjärvi	38	38	—	—	637	5,601	6,238	—	1	3	2	7	26	24	31	14	2						
Rautavaara	11	12	—	—	133	2,195	2,328	—	—	1	1	—	2	13	5	8	1						
Säyneinen	13	14	—	—	113	825	938	—	7	3	—	3	6	11	3	2	—						
Valtimo	8	8	—	—	190	991	1,181	—	—	—	—	2	3	13	3	2	—						
<i>Iiomantsin kihlakunta. Iiomants härad.</i>																							
Eno	30	33	—	—	408	4,183	4,591	—	1	5	3	7	18	28	19	8	4						
Iiomantsi	32	32	—	—	514	5,257	5,771	—	—	—	3	6	11	32	30	8	2						
Kiihtelysvaara	3	3	—	—	50	779	829	—	—	—	—	—	—	—	5	2	1						
Pyhäselkä	4	4	—	—	45	115	160	—	—	—	1	7	2	3	—	—	—						
Pälkjärvi	8	8	—	—	160	636	796	—	—	—	3	3	6	4	7	1	—						
Tohmajärvi	15	15	—	—	177	1,135	1,312	—	—	2	4	9	8	14	5	—	—						
Tuupovaara	21	21	—	—	325	2,874	3,199	—	—	—	—	5	6	22	18	7	—						
Värtsilä	8	8	—	—	119	702	821	—	—	—	6	2	4	4	6	1	—						
<i>Liperin kihlakunta. Libelits härad.</i>																							
Kaavi	25	25	—	—	248	1,657	1,905	—	—	2	7	13	21	19	9	2	—						
Kesälähti	17	19	—	—	185	1,061	1,246	—	6	4	7	9	4	13	7	—	1						
Kitee	66	69	—	—	837	3,277	4,114	—	—	10	9	22	41	55	25	—	—						
Kontiolahti	24	24	—	—	436	2,964	3,400	—	—	2	4	17	15	20	14	7	2						
Kuusjärvi	12	12	—	—	157	779	936	—	—	2	—	5	11	8	5	1	—						
Liperi	20	20	—	—	253	1,113	1,366	—	—	3	2	7	8	22	5	1	—						
Pielisensuu	1	1	—	—	35	432	467	—	1	—	—	—	—	—	1	3	—						
Polvijärvi	13	14	—	—	243	1,173	1,416	—	—	5	2	3	8	12	6	3	—						
Rääkkylä	14	14	—	—	270	962	1,232	—	—	—	1	8	9	17	3	2	—						
<i>Iisalmen kihlakunta. Idensalmi härad.</i>																							
Iisalmi	32	34	—	—	956	4,256	5,212	—	2	3	4	13	14	25	17	13	3						
Juankoski	6	6	—	—	85	471	556	—	—	2	2	4	—	4	3	1	—						

tiloja lägenheter		Tilain lägenheternas	Tiloin on erotettu lägenheter hava avskilts	Tiloin on siirretty toiseen paikkaan Av lägenheterna har utflyttats	Palstain luku Skiftens antal		Kustannuksia mk Kostnader mk					
tiluksia lagt					keskimääräinen ala — medelareal	itsenäisiksi muodotettuja till självst. ombildade	jaon alussa före delningen	jaon jälkeen efter delningen	koko luku — hela antalet	keskimäärin tilaa koki i medeltal per lägenhet	koko luku — hela antalet	keskimäärin tilaa koki i medeltal per lägenhet
		tdlgare avskilda lägenheter	entisiä tiloja	rakentamattomia tiloja			Obbyggda lägenheter	metaktiloja — skogslägenheter				

forts.

—	—	40	25	23	—	—	—	—	—	70	1.8	31,644	13,699	12,538	57,881
—	—	76	34	49	—	—	—	—	—	130	1.7	101,420	40,864	—	142,284
2	—	15	74	12	—	—	—	—	—	28	1.6	21,923	15,793	—	37,716
—	—	19	44	12	—	—	—	—	—	31	1.7	21,795	9,415	—	31,210
2	1	36	87	21	—	—	—	—	—	73	2.0	107,845	42,817	—	150,662
13	3	1,136	48.2	710	—	—	—	—	—	1,931	1.7	1,866,328	996,246	344,367	3,206,941

Kuopio län.

—	—	152	44	108	—	—	—	—	—	299	2.0	232,504	95,960	22,481	350,945
—	—	69	39	50	—	—	—	—	—	170	2.5	91,804	53,043	23,705	168,552
1	—	111	56	73	—	—	—	—	—	253	2.3	196,088	83,039	23,365	302,492
—	—	31	75	19	—	—	—	—	—	48	1.5	53,126	17,066	5,665	75,857
—	—	37	25	23	—	—	—	—	—	63	1.7	43,168	20,855	6,000	70,023
—	—	24	49	16	—	—	—	—	—	55	2.3	29,340	12,263	6,600	48,203
—	—	93	49	60	—	—	—	—	—	165	1.8	95,434	55,070	2,670	153,174
1	1	94	61	62	—	—	—	—	—	204	2.2	156,747	70,507	107,165	334,419
—	—	8	104	5	—	—	—	—	—	23	2.9	24,747	21,201	—	45,948
—	—	13	12	9	—	—	—	—	—	16	1.2	9,933	5,803	—	15,736
—	—	24	33	16	—	—	—	—	—	40	1.7	17,546	8,605	21,450	47,601
—	—	43	31	28	—	—	—	—	—	70	1.6	34,677	17,686	11,170	63,533
—	—	58	55	37	—	—	—	—	—	88	1.5	107,827	37,913	4,950	150,690
—	—	23	36	15	—	—	—	—	—	44	1.9	25,817	10,269	10,130	46,216
—	—	73	26	48	—	—	—	—	—	119	1.6	76,099	38,377	8,870	123,346
—	—	51	24	32	—	—	—	—	—	95	1.9	50,429	22,261	9,550	82,240
—	—	162	25	93	—	—	—	—	—	281	1.7	180,616	87,914	23,159	291,689
—	—	81	42	57	—	—	—	—	—	135	1.6	159,610	93,967	12,281	265,858
—	—	32	29	20	—	—	—	—	—	60	1.9	43,185	15,238	21,970	80,393
—	—	48	28	28	—	—	—	—	—	91	1.9	61,231	33,331	19,248	113,810
—	—	5	93	4	—	—	—	—	—	8	1.6	5,217	2,384	—	7,601
—	—	39	36	25	—	—	—	—	—	69	1.7	58,277	40,235	10,397	108,909
—	—	40	31	26	—	—	—	—	—	82	2.1	56,195	26,125	12,598	94,918
—	—	94	55	61	—	—	—	—	—	236	2.5	169,495	103,654	108,558	381,707
—	—	16	35	10	—	—	—	—	—	20	1.3	18,592	12,784	10,000	41,376

tiloja lägenheter	tiluksia lagt	Tilain Lägen- heternaa	Tiloja on erotettu Lägenheter hava avskilts		Tiloista on siir- retty toiseen paikkaan Av lägenheterna har utflyttats	Palstain luku Skiftens antal		Kustannuksia mk Kostnader mk
			mekatiloja — skogslägenheter mullie tilakomille för andra obebodda marktuopaisille för beaktungsställe torpareille — för torpare	ydigare avskilda lägenheter rakentamattomia tiloja obebyggda lägenheter		jaon alussa före del- ningen	jaon jälkeen efter delningen	
itsenäisiäki muodos- tettuja till självst. ombildade	enstäa tiloja	keskimäärin tilaa kohoti i medeltal per lägenhet			keskimäärin tilaa kohoti i medeltal per lägenhet			toimintusainstötin palkkio förtäktningensinstötrens arvode

forts.

3	3	142	94	93		13															
		67	35	43		7			342	2.4	334,790	175,793	86,612	597,195							
		17	33	11		3			128	1.9	72,533	32,780	16,800	122,113							
		130	37	87		6			22	1.3	21,581	13,905	17,035	52,521							
		110	82	79		10			286	2.2	165,140	68,120	22,136	255,396							
1	4	47	63	31		10			240	2.2	195,261	111,756	60,368	367,385							
		43	72	26		6			94	2.0	84,848	27,808	31,687	144,343							
									110	2.6	93,049	38,038	25,361	156,448							
		4	76	1		4								15,855							
		24	66	16		4			13	3.3	13,103	2,752	—	15,855							
		31	28	19		4			45	1.1	34,235	13,588	2,980	50,803							
		29	32	17		1			63	2.1	35,991	17,652	5,806	59,449							
		1	69	46		15			64	2.1	32,135	13,928	8,600	54,663							
			37	43		2			159	2.3	117,861	66,534	23,417	207,812							
			26	35		4			65	1.8	44,631	18,106	6,800	69,537							
			6	84	3	1			59	2.1	41,427	13,429	10,090	64,946							
			95	36	70	13			14	2.3	19,753	8,443	—	28,196							
		57	53	33		10			141	1.6	111,699	68,965	20,195	200,859							
									123	2.2	78,943	31,376	35,200	145,519							
		100	48	60		14								208,548							
1	1	35	143	20	6	3			69	1.8	82,845	47,662	14,895	145,402							
		116	46	71		22			246	2.1	163,231	91,321	96,713	351,265							
		23	130	14		2			53	2.3	30,553	61,140	8,578	100,271							
1		12	58	6		1			15	1.5	23,232	8,695	1,750	33,677							
		20	11	16					22	1.1	15,468	7,229	—	22,697							
		8	33	5					13	1.6	9,689	3,769	—	13,458							
11	11	2,674	50	1,735		257			5,302	2.0	3,942,607	1,981,414	1,009,573	6,933,594							

Vasa län.

		129	13	71										82,532
		227	25	150		7			264	2.0	58,563	23,969	—	300,538
		201	36	130		1			618	2.7	132,548	98,415	69,575	258,918
	3	113	22	73		6			528	2.6	195,908	58,263	4,747	238,541
		81	37	52					303	2.7	65,505	29,989	143,047	84,963
		37	17	21					247	3.0	61,928	23,035	—	25,289
		4	3	2					90	2.4	17,969	7,320	—	3,383
									4	1.0	2,003	1,380	—	

Kunta—Kommun	Toimitusten luku — Antal föräntningar	Toimituksen alkaessa oli Vid förrättningens vidtagande förevaro				Tilusalaa ha Ägovidd ha		Jaossa on syntynyt Vid delningen uppkomna									
		mulla vuokra-alueita andra legomarkken maki-rupa-alueita hökstengromheden	torppia — torp	tilloja — ägsenheter	viljeltyä maata — odlad mark	metsämaata — skogsmark	yhteensä — summa	joilla on kalkkiaaan maavilka omfatta ägor samma-									
								alle 1 ha — under 1 ha	vesiä — vatken	1—alle 3 ha 1—under 3 ha	3—alle 5 ha 3—under 5 ha	5—alle 10 ha 5—under 10 ha	10—alle 20 ha 10—under 20 ha	20—alle 50 ha 20—under 50 ha	50—alle 100 ha 50—under 100 ha	100—alle 200 ha 100—under 200 ha	200—alle 300 ha 200—under 300 ha

jatk. —

<i>Närpiön kihlakunta. Närpes härad.</i>																	
Isojoki	34	36	—	—	934	5,136	6,070	—	2	3	1	13	9	41	26	10	1
Karijoki	24	25	—	—	626	1,687	2,313	—	—	1	3	10	15	23	12	3	—
Korsnäs	36	42	—	—	565	2,110	2,675	—	3	7	2	28	33	40	8	1	—
Lappväärti — Lapp- fjärd	45	49	—	—	528	1,518	2,046	—	4	20	10	20	25	28	5	2	—
Närpio — Närpes	90	90	—	—	1,392	3,654	5,046	—	9	33	21	52	47	95	9	1	—
Siippy — Sideby	18	18	—	—	225	1,161	1,386	—	3	3	1	6	11	16	8	—	—
Teuva	41	48	—	—	865	2,570	3,435	—	3	24	33	36	36	21	12	5	2
Tjock	2	2	—	—	34	54	88	—	1	—	—	2	—	2	—	—	—
Ylimarkku — Över- mark	40	42	—	—	660	1,470	2,130	—	—	7	9	30	35	33	4	1	—
<i>Korsholman kihlakunta. Korsholms härad.</i>																	
Bergö	15	21	—	—	127	504	631	—	11	12	19	17	14	3	2	—	—
Björköby	4	4	—	—	47	309	356	—	—	—	—	—	—	7	2	—	—
Isokyrö	54	58	—	—	1,199	1,947	3,146	—	10	13	13	24	29	40	11	3	—
Jurva	32	32	—	—	512	1,339	1,851	—	4	6	12	14	18	35	6	—	—
Koivulahti — Kvevlaks	16	16	—	—	248	679	927	—	3	6	16	20	12	12	3	—	—
Laihia	54	61	—	—	975	2,912	3,887	—	8	4	8	20	54	46	12	3	—
Maalahti — Malsks ...	72	77	—	—	1,166	2,619	3,785	—	7	22	28	64	75	68	—	—	—
Mustasaari — Korsholm	29	32	—	—	316	834	1,150	—	11	19	10	20	27	11	1	1	—
Petalahiti — Petalaks .	47	50	—	—	582	2,439	3,021	—	20	24	41	62	49	40	5	1	—
Pirttikylä — Pörtom ..	26	35	—	—	466	1,339	1,805	—	3	5	10	25	32	26	2	1	—
Raippaluoto — Replot	21	22	—	—	182	906	1,088	—	1	5	8	15	23	15	2	—	—
Sulva — Solv	33	33	—	—	520	966	1,486	—	5	6	12	17	29	23	2	1	—
Vähäkyrö	17	19	—	—	390	402	792	—	1	12	2	9	10	13	1	1	—
Ylistaro	69	75	—	—	1,485	2,509	3,994	—	12	23	29	44	52	49	10	4	—
<i>Lapuan kihlakunta. Lappo härad.</i>																	
Alahärmä	43	48	—	—	1,202	2,729	3,931	—	7	11	10	17	29	55	10	3	2
Jepua — Jeppo	1	1	—	—	22	50	72	—	—	—	—	—	—	2	—	—	—
Kauhava	44	47	—	—	1,184	2,694	3,878	—	4	20	14	25	40	41	16	5	—
Lapua	60	63	—	—	1,673	3,297	4,970	—	13	17	21	30	28	61	29	1	—
Maksamaa — Maksmo	9	9	—	—	213	1,965	2,178	—	4	8	6	3	5	19	8	2	2
Munsala	4	4	—	—	94	237	331	—	3	—	3	1	1	7	1	—	—
Nurmo	33	34	—	—	669	2,572	3,241	—	1	10	1	13	13	29	16	3	2
Oravainen — Oravais .	22	23	—	—	419	1,024	1,443	—	6	10	8	9	13	21	6	—	—
Uusikaarlepyyn mlk. — Nykarleby lk.	4	4	—	—	116	475	591	—	—	8	—	1	1	4	4	1	—
Vöyri — Vörä	12	12	—	—	252	536	788	—	—	3	16	3	7	15	2	—	—
Ylihärmä	17	18	—	—	430	478	908	—	—	3	1	14	23	8	2	—	—

tiloja lägenheter	titulisia lagt	Tilain Lägenheternas	Tiljoja on erotettu Lägenheter hava avskiltts	Tiljoista on siirretty toiseen palkkaan Av lägenheterna har utflyttats	Palstain luku Skiftens antal		Kustannuksia mk Kostnader mk									
					jaon alussa före delningen	jaon jälkeen efter delningen	varsinaisesta toimituksesta för själva förkötnngen	muuta kustannuksia toimituksen johdosta övriga kostnader i följd av förkötnngen	yhteensä — summa							
	500 ha tai enemmän 500 ha eller därtöfver	keskimääräinen ala — medelareal	rakennattomia tiljoja obebbyggda lägenheter	itsenäisiksi muodostettuja till självst. ombildade	keskimäärin tilja kohhti i medeltal per lägenhet	keskimäärin tilja kohhti i medeltal per lägenhet	toimitusmaksujen palikko förkötnngensörens arvode	muuta kustannuksia toimituksen johdosta övriga kostnader i följd av förkötnngen	yhteensä — summa							
	300—alle 500 ha									rakennattomia tiljoja obebbyggda lägenheter	itsenäisiksi muodostettuja till självst. ombildade	keskimäärin tilja kohhti i medeltal per lägenhet	keskimäärin tilja kohhti i medeltal per lägenhet	toimitusmaksujen palikko förkötnngensörens arvode	muuta kustannuksia toimituksen johdosta övriga kostnader i följd av förkötnngen	yhteensä — summa
	300—under 500 ha															
	yhteensä — summa									torppareille — för torppare	entisiä tiljoja tidigare avskilda lägenheter	koko luku — hela antalet	koko luku — hela antalet	toimitusmaksujen palikko förkötnngensörens arvode	muuta kustannuksia toimituksen johdosta övriga kostnader i följd av förkötnngen	yhteensä — summa
		luku on laskettu yhtä antalet har räknats	mekktiljoja — skogslägenheter	muuta vuokra-alueita andra legområdena	keskimäärin tilja kohhti i medeltal per lägenhet	keskimäärin tilja kohhti i medeltal per lägenhet	toimitusmaksujen palikko förkötnngensörens arvode	muuta kustannuksia toimituksen johdosta övriga kostnader i följd av förkötnngen	yhteensä — summa							
			mulle tiljoille för andra öbesittina	makkupa-alueita bäckstugumrådena	koko luku — hela antalet	koko luku — hela antalet	toimitusmaksujen palikko förkötnngensörens arvode	muuta kustannuksia toimituksen johdosta övriga kostnader i följd av förkötnngen	yhteensä — summa							
			makkupalaalle för växestuguställare	torppia — torpp			toimitusmaksujen palikko förkötnngensörens arvode	muuta kustannuksia toimituksen johdosta övriga kostnader i följd av förkötnngen	yhteensä — summa							

forts.

1	107	57	71				381	3.6	101,506	34,095	—	135,601
	67	35	42				229	3.4	53,962	18,519	59,050	131,531
	122	22	80				443	3.6	98,572	41,369	10,600	150,541
	114	18	65				286	2.5	63,124	27,852	10,320	101,296
	267	19	177				795	3.0	147,239	69,184	91,797	308,220
	48	29	30				128	2.7	25,425	7,092	5,667	38,184
	172	20	124				497	2.9	149,098	49,955	145,930	344,983
	5	18	3				17	3.4	2,075	650	—	2,725
	119	18	77				381	3.2	56,373	25,725	10,285	92,383
	78	8	57				233	3.0	37,136	14,535	4,000	55,671
	9	40	5				42	4.7	12,594	3,440	—	16,034
	143	22	85				379	2.7	91,666	25,932	30,944	148,542
	95	19	63				312	3.3	89,341	47,170	11,280	147,791
	72	13	56				209	2.9	39,294	18,154	—	57,448
	155	25	94				345	2.2	120,580	42,266	11,050	173,896
	264	14	187				812	3.1	185,237	75,583	44,438	305,255
	100	12	66				245	2.5	50,592	27,855	—	78,447
	242	12	192				582	2.4	126,714	49,944	—	176,658
	104	17	69				258	2.5	80,628	29,077	33,111	142,816
	69	16	47				215	3.1	47,286	21,085	—	68,371
	95	16	62				273	2.9	71,980	31,621	—	103,601
	49	16	30				—	—	—	—	—	—
	223	18	148				—	—	—	—	—	—
	144	27	96				460	3.2	130,206	49,111	16,442	195,759
	2	36	1				8	4.0	3,579	2,540	—	6,119
	165	24	118				455	2.8	119,108	61,228	12,200	192,536
	200	25	137				517	2.6	152,245	67,440	63,500	283,185
	57	38	48				157	2.8	63,339	31,298	13,010	107,647
	16	21	12				55	3.4	25,139	7,195	—	32,334
	88	37	54				205	2.3	90,954	36,128	28,450	155,532
	73	20	50				190	2.6	43,306	16,347	—	59,653
	19	31	15				56	2.9	16,558	6,290	—	22,848
	46	17	34				138	3.0	30,619	13,971	36,530	81,120
	51	18	33				149	2.9	31,488	13,759	—	45,247

tiloja lägenheter	Tilain Lägen- heternas		Tiluja on erotettu Lägenheter hava avskilda		Tilosta on siir- retty toiseen paikkaan Av lägenheterna har utflyttats		Palstain luku Skiftens antal		Kustannuksia mk Kostnader mk							
	tiluksia lagt						jaon alussa före del- ningen	jaon jälkeen efter delningen	toimintusinsinöörin palkkio föraktningensingenrens arvode		varsinaisesta toimintuksesta för själva föraktningen		muuta kustannuksia toimintuksen johdosta övrige kostnader i följd av föraktningen		ytteensä — summa	
	500 ha tai enemmän					itsenäisiksi muodos- tettuja till självt. ombildade			keskimäärin tilaa kohti i medeltal per lägenhet							
	300—alle 500 ha					muuta vuokra-almetta andra legområdena			koko ihku — hela antalet							
	300—under 500 ha					makittupa-almetta backstugumråden			keskimäärin tilaa kohti i medeltal per lägenhet							
	ytteensä — summa					torppia — torp			koko ihku — hela antalet							
						entisiä tiloja tidigare avskilda lägenheter			keskimäärin tilaa kohti i medeltal per lägenhet							
						rakentamattomia tiloja obeygrda lägenheter			koko ihku — hela antalet							
						metsätiloja — skogslägenheter			keskimäärin tilaa kohti i medeltal per lägenhet							
						muille tilatöille för andra obebodna			koko ihku — hela antalet							
						makittupalaisille för backstugubätare			keskimäärin tilaa kohti i medeltal per lägenhet							
						torppareille — för torppare			koko ihku — hela antalet							
						ihku on lasikattu antalet har ökat			keskimäärin tilaa kohti i medeltal per lägenhet							
									keskimäärin tilaa kohti i medeltal per lägenhet							

forts.

	18	83	14				4			-70	3.9	61,087	18,060	111,776	190,923
	26	26	18							59	2.7	23,737	5,378	—	29,115
	48	29	45				5			156	3.3	102,465	41,234	100,337	244,036
	32	37	28							94	2.9	52,851	19,208	—	72,059
	82	44	72				9			540	6.6	158,487	58,750	110,629	327,866
	1	148	54	129			13			478	3.2	314,233	132,798	191,170	638,201
	10	24	8							28	2.8	12,364	3,346	—	15,710
	1	64	58	47			3			167	2.6	121,429	30,628	54,600	206,657
		11	27	7						33	3.0	12,893	4,086	—	16,979
		41	66	29			3			173	4.2	90,737	40,986	65,090	196,813
		81	34	55			15			174	2.1	83,487	28,353	179,110	290,950
		22	22	16						72	3.3	16,470	7,060	—	23,530
		14	48	11			1			56	4.0	30,036	14,250	40,199	84,485
		90	43	67			6			240	2.7	165,125	37,999	54,482	257,606
		43	42	32			1			135	3.1	68,090	24,018	20,000	112,108
		37	23	24						97	2.6	21,514	5,771	—	27,285
		9	37	8						30	3.3	15,651	7,425	—	23,076
		136	41	78			18	1		413	3.0	211,265	64,128	192,329	467,722
	2	74	51	41			7			176	2.4	109,641	36,791	—	146,432
		60	37	39						187	3.1	81,316	28,219	42,803	152,338
		47	29	29			3			153	3.3	69,369	23,033	18,600	111,002
	1	80	44	50			1			255	3.2	72,291	31,990	15,500	119,781
		135	27	95			6			457	3.4	141,440	43,162	37,510	222,112
		33	71	18			4			84	2.5	47,125	13,135	19,300	79,560
		84	44	56			8			225	2.7	114,797	27,967	94,185	236,949
		47	37	28						108	2.7	41,996	21,805	—	63,801
		64	41	51			6			234	3.7	91,556	23,089	52,199	166,844
		84	38	56						174	2.1	86,190	30,243	—	116,433
		84	48	56						167	2.0	67,297	63,843	—	131,140
		25	42	16						46	1.8	33,898	32,687	—	66,585
		33	73	22						62	1.9	49,527	36,009	—	85,536
	1	32	80	23			7	1		75	2.3	88,261	39,543	6,155	133,959
		39	88	27						72	1.8	60,204	37,118	4,600	101,922
	1	58	55	43			2			100	1.7	117,167	70,485	6,100	193,752
		12	55	9						17	1.4	5,641	1,964	—	7,605
		6	8	3						15	2.5	6,609	2,159	—	8,768

Kunta—Kommun	Toimitusten luku—Antal förrättningar	Toimituksen alkaessa oli Vid förrättningens vidtagande förövoro				Tilusalaa ha Ägovidd ha			Jaossa on syntynyt Vid delningen uppkomma											
		tilloja—lägenheter	torppia—torp	backstugunomradden	määrätyt alueita andita legominriden	viljeltyä maata—odlad mark	metsämaata—skogsmark	yhteensä—summa	alle 1 ha—under 1 ha	vesiä—vatten	joilla on kaikkiaan maa- vilka omfatta ägor samman-									
											1—alle 3 ha 1—under 3 ha	3—alle 5 ha 3—under 5 ha	5—alle 10 ha 5—under 10 ha	10—alle 20 ha 10—under 20 ha	20—alle 50 ha 20—under 50 ha	50—alle 100 ha 50—under 100 ha	100—alle 200 ha 100—under 200 ha	200—alle 300 ha 200—under 300 ha		

Toivakka	3	3	—	—	66	229	295	—	—	—	3	2	1	1	—	—	—	<i>jatk. —</i>
Uurainen	5	5	—	—	61	649	710	—	—	—	1	3	4	4	—	—	—	—
Äänekoski	9	9	—	—	165	538	703	—	—	2	—	11	10	3	—	—	—	—
Äänekosken kauppala	2	2	—	—	25	37	62	—	—	—	—	3	1	—	—	—	—	—
<i>Viitasaaren kihlakunta. Viitasaari härad.</i>																		
Kannonkoski	6	7	—	—	109	2,250	2,359	—	—	—	2	5	9	3	—	—	—	6
Karstula	21	23	—	—	532	3,674	4,206	—	1	1	2	4	6	27	10	10	3	3
Kinnula	12	13	—	—	246	1,492	1,738	—	—	—	2	2	13	3	2	2	1	2
Kivijärvi	8	11	—	—	126	954	1,080	—	—	7	3	3	7	4	2	2	1	1
Konginkangas	12	12	—	—	236	950	1,186	—	—	—	1	5	14	8	7	1	1	1
Kyyjärvi	21	22	—	—	743	4,802	5,545	—	—	1	2	9	7	12	23	14	4	4
Pihtipudas	23	25	—	—	736	4,946	5,682	—	1	4	12	6	14	22	11	11	5	5
Pylkönmäki	8	8	—	—	188	482	670	—	—	—	1	3	13	5	5	—	—	—
Saarijärvi	28	30	—	—	634	2,742	3,376	—	2	3	1	5	13	30	23	4	—	—
Sumiainen	6	6	—	—	125	864	989	—	—	—	—	—	—	7	7	2	—	—
Viitasaari	22	23	—	—	655	4,871	5,526	—	1	1	3	3	9	24	13	7	7	7
Yhteensä — Summa	2,029	2,204	—	—	44,890	170,363	215,253	—	282	553	569	1,023	1,366	1,889	843	261	77	—

<i>Oulun lääni. —</i>																		
<i>Oulun kihlakunta. Uleå härad.</i>																		
Haukipudas	35	40	—	—	879	4,562	5,441	—	2	10	13	18	17	26	30	4	2	—
Ii	22	36	—	—	441	2,639	3,080	—	2	1	2	7	19	27	23	8	2	—
Kempele	3	3	—	—	70	142	212	—	—	—	1	1	1	2	—	—	—	—
Kiiminki	17	17	—	—	1,191	7,270	8,461	—	—	—	—	4	6	26	29	22	8	—
Kuivaniemi	16	16	—	—	400	1,729	2,129	—	1	4	2	2	1	15	13	5	1	—
Liminka	8	9	—	—	247	1,365	1,612	—	—	—	4	5	2	3	7	1	—	—
Lumijoki	7	7	—	—	392	1,130	1,522	—	—	—	2	—	1	2	8	3	1	—
Muhos	21	22	—	—	639	4,733	5,372	—	1	5	—	6	9	12	9	12	—	—
Oulujoki	7	7	—	—	292	2,268	2,560	—	2	—	—	2	—	—	3	4	4	—
Oulunsalo	2	2	—	—	36	136	172	—	—	—	—	—	1	4	—	—	—	—
Posio	6	6	—	—	370	1,979	2,349	—	—	—	—	—	—	9	10	4	—	—
Pudasjärvi	64	71	—	—	2,964	29,023	31,987	—	1	1	1	7	24	33	59	54	22	—
Taivalkoski	12	12	—	—	683	4,985	5,668	—	—	—	—	—	—	5	9	12	2	—
Temmes	6	6	—	—	580	1,598	2,178	—	—	—	—	1	—	7	3	3	3	—
Tyrnävä	9	10	—	—	263	1,474	1,737	—	—	2	—	1	1	3	7	8	—	—
Utajärvi	8	8	—	—	231	1,204	1,435	—	—	—	1	1	2	4	5	5	1	—
Yli-Ii	15	15	—	—	351	1,739	2,090	—	—	—	—	1	8	14	9	5	1	—
Ylikiihiminki	19	20	—	—	717	5,509	6,226	—	—	—	1	—	2	13	15	17	4	—

tiloja lägenheter	Tilain Lägen- heternas	Tiloja on erotettu Lägenheter hava avskiltta	Tiloišta on siir- retty toiseen paikkaan Av lägenheterna har utflyttats	Palstain luku Skiftens antal		Kustannuksia mk Kostnader mk					
				jaon alussa före del- ningen	jaon jälkeen efter delningen	yhteensä — summa	muita kustannuksia toimitukseen l johdosta övriga kostnader i följd av förbrukningen	varsinaisesta toimituksesta för själva företakinne	toimitusinsinöörin palkkio företakningsingenjörens arvode		
tiluksia lagt			itsenäisiksi muodos- tettuja till självt. ombildade	koko luku — hela antalet	keskimäärin tilaa kohti i medeltal per lägenhet					keskimäärin tilaa kohti i medeltal per lägenhet	koko luku — hela antalet
	500 ha tai enemmän 500 ha eller däröfver		enisiä tiloja tillräde avskilda lägenheter	koko luku — hela antalet	keskimäärin tilaa kohti i medeltal per lägenhet	keskimäärin tilaa kohti i medeltal per lägenhet	koko luku — hela antalet				
	300—alle 500 ha		rakentamattomia tiloja obeygrda lägenheter								
	900—under 300 ha		metaktiloja — skogslägenheter								
	yhteensä — summa		muille tilatomille för andre osäntna								
	keuhkimääräinen ala — medelareal		mäkkipalatsille för häckstugugästare								
	Juku on lisääntynyt antalet har ökat		torppareille — för torppare								

forts.

8	37	5						24	3.0	9,571	5,402	—	14,973		
14	51	9						24	1.7	22,143	11,354	—	33,497		
26	27	17						54	2.1	40,146	27,683	1,325	69,154		
4	16	2						4	1.0	4,057	1,530	26,575	32,162		
1	26	19						77	3.0	53,369	50,087	14,775	118,231		
64	66	41						172	2.7	104,066	40,071	125,296	269,433		
31	56	18						110	3.5	51,663	21,321	81,951	154,935		
29	37	18						70	2.4	31,433	14,505	78,575	124,513		
37	32	25						89	2.4	99,569	30,671	2,225	132,465		
1	73	51						161	2.2	95,068	49,889	89,595	235,542		
1	87	62						216	2.5	184,832	101,202	144,890	430,924		
27	25	19						58	2.1	16,410	4,410	—	20,820		
81	42	51						203	2.5	78,276	30,055	338,479	446,810		
16	62	10						51	3.2	40,809	18,892	93,500	153,201		
1	69	46						172	2.5	160,364	78,227	128,226	366,817		
12	4	6,879	31	4,675			288	2	1	19,257	2,8	6,961,528	2,860,664	3,493,079	13,315,271

Uleåborgs län.

1	123	44	87					9		567	4.6	127,735	60,349	51,460	239,544
—	91	34	55					6		329	3.6	64,818	37,780	6,100	108,698
—	6	35	3					1		21	3.5	3,916	1,155	900	5,971
—	97	87	80					6		543	5.6	146,372	82,418	42,810	271,600
—	44	48	28					4		166	3.8	37,888	22,081	8,330	68,299
—	22	73	13					1		111	5.0	45,592	17,111	—	62,703
—	17	90	10					1		111	6.5	31,151	11,154	1,750	44,055
2	2	58	36					13		217	3.7	77,249	22,623	29,020	128,892
—	15	171	8					—		58	3.9	40,065	9,933	500	50,498
—	5	34	3					—		12	2.4	3,835	1,854	500	6,189
—	23	102	17					10		92	4.0	32,533	10,422	21,620	64,575
22	8	232	138	161				56		961	4.1	402,226	212,955	263,019	878,200
6	1	35	162	23				4		174	5.0	56,934	22,984	11,355	91,273
—	1	15	121	12				—		96	5.3	56,995	10,797	—	67,792
—	25	76	13					2		86	3.7	45,792	17,150	11,625	74,567
—	19	76	11					2		79	4.2	29,599	12,203	6,470	48,239
—	38	55	25					7		162	4.3	46,211	21,413	21,490	89,114
2	1	55	113	35				14		319	5.8	133,471	59,990	58,793	252,254

Kunta — Kommun	Toimitusten luku — Antal förrättningar	Toimituksen alkaessa oli Vid förrättningens vidtagna förevoro				Tilusalaa ha Ägoviidd ha				Jaossa on syntynyt Vid delningen uppkomma																	
		tiloja — lägenheter	torppia — torp	backstuomrunden	mukkipa-alueita andra lescomrunden	viljelyk maata — odlad mark	metsämaata — skogsmark	yhteensä — summa	veellä — Vatten	joilla on kaikkiaan maavilka omfatta ägor samman-																	
										alle 1 ha	1—under 3 ha	3—under 5 ha	5—alle 10 ha	10—under 20 ha	20—under 50 ha	50—alle 100 ha	100—under 200 ha	200—alle 300 ha	300—under 300 ha								
<i>Salosten kihlakunta. Salo härad.</i>																											
Alavieska	14	17	—	—	528	1,607	2,135	—	2	6	—	—	—	—	—	—	—	—	—	—	—	—	—	—	—		
Hailuoto	15	15	—	—	758	2,607	3,365	—	—	—	—	—	—	—	—	—	—	—	—	—	—	—	—	—	—		
Kalajoki	33	38	—	—	1,236	5,123	6,359	—	2	1	2	4	10	24	39	13	3	—	—	—	—	—	—	—	—		
Merijärvi	13	15	—	—	840	3,630	4,470	—	—	1	3	—	22	25	21	11	—	—	—	—	—	—	—	—	—		
Oulainen	42	42	—	—	1,136	4,399	5,535	—	1	4	3	10	34	35	29	9	—	—	—	—	—	—	—	—	—		
Paavola	10	11	—	—	484	2,089	2,573	—	—	—	—	—	2	6	6	9	1	—	—	—	—	—	—	—	—		
Pattijoki	3	3	—	—	143	489	632	—	—	—	—	—	4	1	7	—	—	—	—	—	—	—	—	—	—		
Pyhäjoki	11	12	—	—	762	2,445	3,207	—	—	—	—	2	9	24	18	6	1	—	—	—	—	—	—	—	—		
Rantsila	14	14	—	—	583	3,441	4,024	—	—	—	—	1	6	16	10	13	2	—	—	—	—	—	—	—	—		
Rautio	7	7	—	—	423	2,389	2,812	—	1	—	—	2	7	11	9	10	—	—	—	—	—	—	—	—	—		
Revonlahti	3	4	—	—	108	341	449	—	—	—	—	—	—	1	2	3	1	—	—	—	—	—	—	—	—		
Saloinen	4	4	—	—	184	855	1,039	—	—	—	—	1	—	1	5	3	1	—	—	—	—	—	—	—	—		
Sievi	43	50	—	—	1,268	4,213	5,481	—	3	5	11	11	40	53	25	7	3	—	—	—	—	—	—	—	—		
Siihkajoki	7	7	—	—	590	1,469	2,059	—	—	—	—	—	—	2	11	3	3	—	—	—	—	—	—	—	—		
Vihanti	7	7	—	—	269	1,560	1,829	—	—	—	—	—	—	8	8	7	—	—	—	—	—	—	—	—	—		
Ylivieska	40	43	—	—	1,341	4,962	6,303	—	3	20	16	36	38	59	28	6	1	—	—	—	—	—	—	—	—		
<i>Haapajärven kihlak. Haapajärvi härad.</i>																											
Haapajärvi	33	33	—	—	896	4,130	5,026	—	2	1	4	11	13	40	18	12	3	—	—	—	—	—	—	—	—		
Haapavesi	44	47	—	—	1,455	11,162	12,677	—	5	4	4	12	24	39	41	29	10	—	—	—	—	—	—	—	—		
Kestilä	8	8	—	—	226	1,846	2,072	—	—	2	—	—	6	6	7	5	1	—	—	—	—	—	—	—	—		
Kärsämäki	16	16	—	—	511	3,248	3,759	—	1	—	—	9	7	14	8	10	—	—	—	—	—	—	—	—	—		
Nivala	50	50	—	—	1,643	2,435	4,078	—	1	8	8	23	34	56	21	2	—	—	—	—	—	—	—	—	—		
Piippola	5	5	—	—	223	2,213	2,436	—	—	—	—	—	—	—	2	3	4	—	—	—	—	—	—	—	—		
Pulkkila	4	4	—	—	288	1,318	1,606	—	—	—	—	—	—	1	1	4	3	—	—	—	—	—	—	—	—		
Pyhäjärvi	24	26	—	—	893	4,210	5,103	—	1	2	1	8	13	27	14	11	4	—	—	—	—	—	—	—	—		
Pyhäntä	10	10	—	—	783	4,267	5,050	—	—	—	—	—	—	—	7	8	—	—	—	—	—	—	—	—	—		
Reisjärvi	26	27	—	—	654	1,542	2,196	—	—	—	2	5	10	25	13	1	—	—	—	—	—	—	—	—	—		
<i>Kajaanin kihlakunta. Kajana härad.</i>																											
Hyrnsalmi	16	16	—	—	679	4,101	4,980	—	1	5	—	—	1	4	7	20	3	—	—	—	—	—	—	—	—		
Kajaanin mlk.	4	4	—	—	111	793	904	—	—	1	1	1	5	1	2	1	2	—	—	—	—	—	—	—	—		
Kuhmo	43	43	—	—	1,253	15,265	16,518	—	—	2	1	—	8	14	26	29	21	—	—	—	—	—	—	—	—		
Paltamo	36	36	—	—	866	4,915	5,781	—	—	3	1	5	32	38	22	12	1	—	—	—	—	—	—	—	—		
Puolanka	23	23	—	—	1,062	8,807	9,869	—	—	—	—	2	6	6	15	26	13	—	—	—	—	—	—	—	—		
Ristijärvi	21	21	—	—	794	4,341	5,135	—	—	—	—	1	3	13	17	14	3	—	—	—	—	—	—	—	—		
Sotkamo	54	54	—	—	1,108	7,904	9,012	—	2	3	—	12	12	32	43	27	5	—	—	—	—	—	—	—	—		
Suomussalmi	35	35	—	—	1,553	14,384	15,937	—	—	—	—	—	3	7	20	37	15	—	—	—	—	—	—	—	—		
Säränsniemi	13	13	—	—	741	4,716	5,457	—	1	—	—	1	2	6	11	13	6	—	—	—	—	—	—	—	—		
Vuolijoki	31	31	—	—	916	5,749	6,665	—	—	1	2	4	17	29	15	18	3	—	—	—	—	—	—	—	—		

jatk. —

Kunta — Kommun	Toimitusten luku — Antal förrättningar	Toimituksen alkaessa oli Vid förrättningens vidtagande förevaro				Tilusala ha Ägovidd ha				Jaossa on syntynyt Vid delningen uppkomna											
		muuta vuokra-alueita andra leocområden	muuttu-alueita barkstugumråden	torppia — torp	tiloja — lägenheter	viljeltyä maata — odlad mark	metshämaat — skogsmark	yhteensä — summa	vesiä — vatten	joilla on kalkklaan maavilka omfatta ägor samman											
										alle 1 ha — under 1 ha	1—alle 3 ha 1—under 3 ha	3—alle 5 ha 3—under 5 ha	5—alle 10 ha 5—under 10 ha	10—alle 20 ha 10—under 20 ha	20—alle 50 ha 20—under 50 ha	50—alle 100 ha 50—under 100 ha	100—alle 200 ha 100—under 200 ha	200—alle 300 ha 200—under 300 ha	300—alle 400 ha 300—under 400 ha	400—alle 500 ha 400—under 500 ha	500—alle 600 ha 500—under 600 ha
															<i>jalk. —</i>						
<i>Kemin kihlakunta.</i>																					
<i>Kemi härad.</i>																					
Alatornio	55	71	—	—	1,254	6,353	7,607	—	6	8	10	28	46	75	30	12	—	—			
Karunki	23	28	—	—	673	3,745	4,418	—	—	—	2	7	40	35	14	10	—	—			
Kemin mlk.	25	27	—	—	432	2,898	3,330	—	—	8	6	5	18	25	16	9	—	—			
Kolari	16	16	—	—	724	6,406	7,130	—	—	2	1	2	3	16	19	17	8	—			
Ranna	10	12	—	—	348	2,393	2,741	—	—	—	—	1	—	4	11	3	4	—			
Rovaniemi	76	78	—	—	1,843	17,918	19,761	31	4	6	9	12	22	59	86	65	9	—			
Rovaniemen kauppala	2	2	—	—	19	30	49	—	1	4	4	3	—	—	—	—	—	—			
Salla	4	4	—	—	103	1,355	1,458	—	—	—	—	—	1	2	2	2	1	—			
Simo	14	15	—	—	264	1,730	1,994	—	—	3	5	1	12	12	10	3	—	—			
Tervola	53	55	—	—	1,298	15,742	17,040	—	—	1	2	17	30	63	44	38	8	—			
Turtola	14	15	—	—	360	3,016	3,376	—	1	1	—	2	4	24	17	9	—	—			
Ylitornio	40	41	—	—	1,165	14,442	15,607	—	1	—	4	11	12	21	32	32	14	—			
<i>Kittilän kihlakunta.</i>																					
<i>Kittilä härad.</i>																					
Kittilä	44	44	—	—	1,125	28,503	29,628	—	—	—	—	—	1	4	20	33	17	—			
Muonio	7	7	—	—	203	3,699	3,902	—	—	—	—	—	1	—	6	8	3	—			
Pelkosenniemi	14	15	—	—	277	7,538	7,815	—	—	—	—	—	—	6	5	14	7	—			
Savukoski	3	3	—	—	127	1,738	1,865	—	—	—	—	—	—	—	—	2	5	—			
Sodankylä	33	33	—	—	965	17,374	18,339	—	—	—	—	—	—	11	11	24	24	—			
<i>Petsamon kihlakunta.</i>																					
<i>Petsamo härad.</i>																					
Inari	1	1	—	—	18	103	121	—	—	—	—	—	—	1	1	—	—	—			
<i>Kaupunkialueilla suoritetut halkomiset. — Inom städernas områden utförda klyvningar.</i>																					
Kemi	7	11	—	—	59	174	233	—	3	6	3	8	7	2	—	—	—	—			
Yhteensä — Summa	1,485	1,576	—	—	49,311	357,607	406,918	32	51	131	132	325	683	1,236	1,115	848	272	—			

tiloja lägenheter	Tilain Lägen- heternas	Tiljoja on erotettu Lägenheter hava avskilta	Tilolsta on siir- retty toiseen paikkaan Av lägenheterna har utflyttats	Palstain luku Skiftens antal		Kustannuksia mk Kostnader mk	
				jaon alussa före del- ningen	jaon jälkeen efter delningen		
tiluksia lagt							
500 ha tai enemmän 500 ha eller drittöver 300—alle 500 ha 300—under 500 ha			itsenäistyneet muodostetut till självst ombildade	keskimäärin tilaa koki i medeltal per lägenhet		varsinaisesta toimintuksesta för själva förvaltningen	ytteenost — summa
yhteensä — summa	keskimääräinen ala — medelareal		muuta vuokra-alueita andra legeområden mökkitynne-alueita bäckstugumråden torppia — torp	koko luku — hela antalet		toimintusinsinöörin palkkio förvaltningsingenjörernas arvode	
	luku on lisäantanut antalet har ökat		entisiä tiloja tidigare avskilda lägenheter	keskimäärin tilaa koki i medeltal per lägenhet			
			rakentamattomia tiloja obeygrda lägenheter				
			metsätiloja — skogsägenheter				
			muille tilakomille för andra örensöna				
			mökkitynne-alueille för bäckstugusittare				
			torppareille — för torppare				

Sammandrag.

		453	25	269							895	2.0	427,722	296,202	3,025	726,949
1	1	1,729	29	1,108	20		112				4,082	2.4	2,077,500	917,009	1,124,263	4,118,772
		202	31	130							703	3.5	268,265	118,830		387,095
5	3	769	35	492	1		56	1			1,520	2.0	881,186	457,492	1,346,897	2,685,575
6	4	5,060	22	2,852	17	61	706	728			12,448	2.5	4,450,872	2,037,047	1,708,572	8,196,491
13	3	1,136	48	710				55			1,931	1.7	1,866,328	996,246	344,367	3,206,941
11	11	2,674	50	1,735	12			257			5,302	2.0	3,942,607	1,981,414	1,009,573	6,933,594
12	4	6,879	31	4,675				288	2	1	19,257	2.8	6,961,528	2,860,664	3,493,079	13,315,271
152	51	4,996	81	3,424				672			19,803	4.0	7,257,409	3,714,118	3,119,757	14,091,284
200	77	23,898	43	15,395	1	60	61,706	2,169	3	1	65,941	2.8	28,133,417	13,379,022	12,149,533	53,661,972



Luettelo
vuosina 1934—1938 päätetyistä lohkomisista
kunnittain

Förteckning
över åren 1934—1938 avslutade styckningar
kommunvis

Kunta — Kommun	Toimitusten luku — Antal förrättningar	Toimituksen alkaessa oli Vid förrättningens vidtagande förevaro				Tilusala ha Ägovidd ha			Jaossa on syntynyt Vid delningen uppkomma										
		tiloja — lägenheter	torppia — torp	mökkilupa-alueita backstugunomruiden	muilla vuokra-alueilla andra legoomruiden	viljeltyä maata — odlad mark	metsämaata — skogsmark	yhteensä — summa	vesiä — vatten	joilla on kalkkiaa maavilka omfatta ägor samman									
										alle 1 ha — under 1 ha	1—alle 3 ha 1—under 3 ha	3—alle 5 ha 3—under 5 ha	5—alle 10 ha 5—under 10 ha	10—alle 20 ha 10—under 20 ha	20—alle 50 ha 20—under 50 ha	50—alle 100 ha 50—under 100 ha	100—alle 200 ha 100—under 200 ha	200—alle 300 ha 200—under 300 ha	

Uudenmaan lääni. —

<i>Raaseporin kihlakunta. Raseborgs län.</i>																		
Bromarv	39	40	1	2	—	87	303	390	56	20	5	7	11	4	4	2	—	—
Degerby	55	56	—	—	—	197	156	353	—	37	19	4	5	6	4	1	—	—
Inkoo — Ingå	76	76	1	1	—	143	465	608	428	39	31	15	4	5	7	5	—	—
Karjaa — Karis	55	55	—	—	—	185	456	641	—	36	14	6	6	9	1	6	—	—
Karjaan kauppala — Karis köping	2	2	—	—	—	2	—	2	—	4	—	—	—	—	—	—	—	—
Karjalohja	69	69	—	—	—	94	469	563	—	52	13	3	1	1	5	1	—	1
Pohja — Pojo	24	24	—	1	—	45	76	121	—	20	2	1	4	1	1	1	—	—
Sammatti	48	48	—	—	—	49	78	127	—	34	17	9	2	—	1	—	—	—
Snappertuna	35	35	—	—	—	215	331	546	310	12	10	2	9	5	9	2	—	—
Tammisaaren mlk. — Ekenäs lk.	38	49	3	—	—	109	386	495	621	54	17	10	8	5	4	1	1	—
Tenhola — Tenala	63	63	—	1	—	73	186	259	8	45	15	1	5	4	1	1	—	—
<i>Lohjan kihlakunta. Lojo härad.</i>																		
Espoo — Esbo	723	736	2	1	—	453	1486	1,939	56	2,244	114	20	27	15	5	3	3	—
Kauniaisten kaupp. — Grankulla köping	20	27	—	—	—	10	8	18	—	20	1	—	1	—	—	—	—	—
Kirkkonummi — Kyrk- slätt	300	317	—	1	—	351	992	1,343	155	360	84	21	23	8	7	5	—	1
Lohja — Lojo	103	106	—	1	—	172	282	454	—	118	46	12	6	4	2	2	—	—
Lohjan kaupp. — Lojo köping	6	6	—	—	—	4	8	12	32	5	1	1	1	—	—	—	—	—
Nummi	69	69	—	1	—	297	337	634	—	36	23	7	5	7	6	3	—	—
Karkkilan kaupp.	7	7	—	—	—	3	9	12	—	5	2	—	1	—	—	—	—	—
Pusula	88	93	—	2	—	243	809	1,052	—	50	19	7	8	11	11	2	2	—
Pyhäjärvi	58	58	1	—	—	216	753	969	—	36	9	4	3	12	9	2	1	1
Siuntio — Sjundeå	109	110	2	1	—	173	174	347	1	83	32	11	12	5	3	—	—	—
Vihti	171	173	—	6	—	551	2,772	3,323	1	185	58	13	14	11	27	4	—	1
<i>Helsingin kihlakunta. Helsinge härad.</i>																		
Askola	92	92	—	1	—	249	446	695	—	64	16	7	16	9	10	—	—	—
Haagan kauppala — Haga köping	6	6	—	—	—	—	1	1	—	8	—	—	—	—	—	—	—	—
Helsingin pitäjä — Hel- singe	651	687	—	3	—	517	947	1,464	8	2,791	46	16	20	11	10	1	1	—
Huopalahti — Hoplaks	41	42	—	—	—	151	277	428	—	172	6	—	1	—	—	—	—	—
Hyvinkää	55	55	—	2	—	178	293	471	—	65	24	2	6	1	6	2	—	—
Hyvinkään kauppala	21	21	—	—	—	104	1,809	1,913	—	24	4	3	—	—	1	7	1	1

tiloja lägenheter	Tilain Lägenheternas	Tiloina on erotettu Lägenheter hava avskilts	Tiloina on siirretty toiseen paikkaan Av lägenheterna har utflyttats	Palstain luku Skiftens antal		Kustannuksia mk Kostnader mk		
				jaon alussa före delningen	jaon jälkeen efter delningen			
tiluksia lagt	keskimääräinen ala — medelareal	torppareille — för torppare	itsenäisiksi muodotettuja tilin jälvst. ombildade	keskimäärin tilaa kohhti i medeltal per lägenhet	keskimäärin tilaa kohhti i medeltal per lägenhet	toimintusmaksuon palkkio företätungsingenörens arvode	muuta kustannuksia toimintuksen johdosta övrige kostnader i följd av förtätningen	yhteensä — summa
500 ha tai enemmän 500 ha eller däröfver 300—alle 500 ha 300—under 500 ha	luku on liikkurvyt antalet har öfrets	muille tilakomille för andra ösentrna	muuta vuokra-alueita andra lagområden mökkilupa-alueita backstugområden torppia — torp	koko luku — hela antalet	koko luku — hela antalet	varsinaisesta toimintuksesta för själva förtätningen		
yhteensä — summa								

Nylands län.

53	7	53	1	2	7	—	5	—	—	66	1.2	36,955	7,753	—	44,708
76	5	75	—	—	21	—	21	—	—	89	1.2	48,461	6,931	—	55,392
106	6	106	1	1	35	2	18	—	—	134	1.3	64,604	9,680	—	74,284
78	8	78	—	—	13	—	6	—	—	111	1.4	41,699	8,044	—	49,743
4	0.5	4	—	—	—	—	3	—	—	5	1.3	1,889	230	—	2,119
77	7	77	—	—	37	2	7	—	—	97	1.3	59,225	12,562	—	71,787
29	4	29	—	—	12	—	2	—	—	38	1.3	16,419	3,432	—	19,851
63	2	63	—	—	19	—	14	—	—	76	1.2	34,087	3,937	—	38,024
49	11	49	—	—	8	—	2	—	—	62	1.3	28,445	7,355	—	35,800
100	5	90	3	—	22	—	7	—	—	115	1.2	40,349	11,068	—	51,417
72	4	72	—	1	21	—	8	—	—	109	1.5	54,792	10,678	—	65,470
2,431	0.7	2,424	2	1	774	—	669	—	—	2,681	1.1	835,460	131,513	—	966,973
22	0.8	25	—	—	9	—	1	—	—	24	1.1	15,265	2,899	—	18,164
509	3	502	—	1	138	12	108	—	—	621	1.2	240,964	51,377	—	292,341
190	2	187	—	1	58	1	60	—	—	224	1.2	81,888	10,928	—	92,816
8	2	8	—	—	3	1	—	—	—	8	1.0	4,483	720	—	5,203
87	7	87	—	1	29	—	13	—	—	108	1.2	52,043	6,169	—	58,212
8	1	8	—	—	6	—	1	—	—	8	1.0	3,683	325	—	4,008
110	10	110	—	2	32	—	4	—	—	162	1.5	65,035	12,722	—	77,757
77	13	77	—	1	31	1	3	—	—	93	1.2	62,201	25,152	—	87,353
146	2	145	—	2	53	—	22	—	—	187	1.3	94,547	11,948	—	106,495
1	314	313	—	6	89	—	44	—	—	383	1.2	247,351	43,933	—	291,284
123	6	123	—	1	54	1	45	—	—	146	1.2	72,642	13,056	—	85,698
8	0.1	8	—	—	1	—	2	—	—	9	1.1	4,637	445	—	5,082
2,896	5	2,873	—	3	885	96	690	—	—	3,020	1.0	888,916	160,785	—	1,049,701
179	2	179	—	—	1	—	37	—	—	185	1.0	56,797	9,819	—	66,616
106	4	106	—	2	33	—	35	—	—	118	1.1	91,126	13,744	—	104,870
1	43	43	—	—	8	—	—	—	—	45	1.0	47,641	8,763	—	56,404

Kunta — Kommun	Toimituksen luku — Antal förrättningar				Toimituksen alkaessa oli Vid förrättningens vidtagande förevaro				Tilusalaa ha Ägovidd ha				Jaossa on syntynyt Vid delningen uppkomma									
	tiloja — lägenheter	torppia — torp	muilla vuokra-alueilla andria legonträden	rakennus-alueita backstugnoruoräden	viljelyk. maata — odlad mark	metsämaata — skogsmark	yhteensä — summa	vesiä — vatten	joilla on kaikkiaan maa- vilka omfatta ägor samman-													
									alle 1 ha	1—under 1 ha	1—alle 3 ha	3—under 5 ha	5—alle 10 ha	10—under 20 ha	20—under 50 ha	50—alle 100 ha	100—alle 200 ha	200—alle 300 ha	300—under 300 ha			

Keravan kauppalaa	82	83	—	—	44	122	166	—	158	16	1	—	1	—	—	2	—	—	—	—
Kulosaaari — Brändö ..	11	11	—	—	1	1	2	1	11	1	—	—	—	—	—	—	—	—	—	—
Mäntsälä	159	159	—	—	600	1,463	2,063	—	126	24	15	24	25	20	—	—	—	—	1	—
Nurmijärvi	157	159	—	3	386	644	1,030	—	154	26	12	19	15	11	3	—	—	—	—	—
Oulunkylä — Äggelby	27	27	—	—	3	3	6	—	39	—	—	—	—	—	—	—	—	—	—	—
Pornainen	56	56	—	—	233	338	571	—	38	32	7	6	4	8	2	—	—	—	—	—
Porvoon mlk. — Borgå lk.	335	371	—	15	1,043	1,628	2,671	175	370	81	29	31	25	38	7	1	—	—	—	—
Pukkila	46	48	—	—	197	381	578	—	34	12	—	6	6	10	2	—	—	—	—	—
Sipoo — Sibbo	377	734	—	2	537	1,170	1,707	861	410	105	23	38	25	15	4	—	—	—	—	—
Tuusula — Tusby	236	238	—	—	380	938	1,318	56	334	31	23	28	13	12	5	1	—	—	—	—
<i>Pernajan kihlakunta.</i> <i>Pernä härad.</i>																				
Anjala	73	74	—	—	63	208	271	—	87	5	2	4	3	3	1	—	—	—	—	—
Artjärvi	54	55	—	—	213	434	647	—	27	11	3	5	6	3	2	2	—	—	—	—
Elimäki	111	115	—	—	212	258	470	—	125	22	13	19	7	5	—	—	—	—	—	—
Iitti	181	181	—	1	958	2,172	3,130	—	122	43	23	23	19	35	5	3	—	—	—	—
Jaala	71	71	—	—	160	912	1,072	—	46	20	5	8	7	4	5	1	1	—	—	—
Kuusankoski	175	183	—	—	117	321	438	—	353	14	6	8	1	3	—	—	—	—	—	—
Lapträsk	69	79	—	—	192	446	638	—	48	11	8	3	1	11	3	—	—	—	—	—
Liljendal	32	32	—	—	269	455	724	—	35	8	4	2	2	19	—	1	—	—	—	—
Myrskylä — Mörskom	50	50	1	2	82	125	207	—	42	13	6	4	1	1	1	—	—	—	—	—
Orimattila	188	188	—	1	300	530	830	—	161	24	7	15	11	9	3	—	—	—	—	—
Pernaja — Pernä	118	125	2	9	200	228	428	197	142	18	14	10	9	4	—	—	—	—	—	—
Ruotsinpyhtää — Strömfors	89	89	—	1	353	559	912	86	74	35	15	16	10	9	4	—	—	—	—	—
<i>Kaupunkialueilla suoritetut lohkot.</i> <i>Inom städernas områden utförda styckningar.</i>																				
Hanko — Hangö	2	2	—	—	—	3	3	—	—	2	—	—	—	—	—	—	—	—	—	—
Porvoon — Borgå	2	2	—	—	2	—	2	—	1	1	—	—	—	—	—	—	—	—	—	—
Yhteensä — Summa	5,725	6,254	13	58	11,416	27,648	39,064	3,052	9,556	1,183	398	472	326	354	103	18	7			

jatk. —

Turun ja Porin lääni. —

<i>Vehmaan kihlakunta.</i> <i>Vehmo härad.</i>																				
Kodisjoki	26	26	—	3	56	230	286	—	21	9	2	3	6	1	1	—	—	—	—	—
Kustavi	35	37	4	4	44	162	206	—	16	9	5	5	2	4	—	—	—	—	—	—
Laitila	170	170	34	17	661	1,649	2,310	—	104	74	23	46	26	31	4	—	—	—	—	—
Lokalähti	35	35	3	2	108	504	612	8	12	15	6	5	8	2	—	2	—	—	—	—

tiloja lägenheter	Tilain Lägenheternas	Tiljoja on erotettu Lägenheter hava avskiltts	Tiljoista on siirretty toiseen paikkaan Av lägenheterna har utflyttats	Palstain luku Skiftens antal		Kustannuksia mk Kostnader mk	
				jaon alussa före delningen	jaon jälkeen efter delningen		
tiluksla lagt	keskimääräinen ala — medelareal	metaktilloja — skogslägenheter	itsenäisiä muodos-tettuja till självst. ombildade	koko luku — hela antalet	keskimäärin tilaa kohti i medeltal per lägenhet	toimitusinsinöörin palkkio	yhteensä — summa
500 ha tai enemmän	luku on lisääntynyt antalet har ökat	mukilapalatsille för backstugusittare	torppia — torp	korppareille — för torpare	toimitusinsinöörin palkkio	toimitusinsinöörin palkkio	
300—alle 500 ha							
300—under 500 ha							
yliteensä — summa							

forts.

178	1	178	—	—	—	—	—	183	1.0	71,268	11,598	—	82,866	
12	0.2	12	—	—	—	—	—	16	1.3	7,930	1,645	—	9,575	
239	9	239	—	—	—	—	—	282	1.2	144,308	57,814	—	202,122	
240	4	240	—	—	—	—	—	287	1.2	133,005	21,559	—	154,564	
39	0.1	39	—	—	—	—	—	40	1.0	22,640	3,294	—	25,934	
97	6	97	—	—	—	—	—	60	1.0	43,648	5,485	—	49,133	
582	5	574	—	—	—	—	—	746	1.3	260,098	66,755	—	326,853	
70	8	70	—	—	—	—	—	93	1.3	35,840	5,724	—	41,564	
620	3	620	—	—	—	—	—	820	1.3	290,879	75,821	—	366,700	
447	3	447	—	—	—	—	—	540	1.2	169,400	32,082	—	201,482	
105	3	105	—	—	—	—	—	110	1.0	53,596	7,293	—	60,889	
59	11	59	—	—	—	—	—	74	1.3	35,850	4,940	—	40,790	
191	2	191	—	—	—	—	—	211	1.1	81,265	11,447	—	92,712	
279	11	279	—	—	—	—	—	398	1.4	133,768	28,617	—	162,385	
97	11	97	—	—	—	—	—	114	1.2	61,138	12,140	—	73,278	
385	1	385	—	—	—	—	—	494	1.3	133,034	10,109	—	143,193	
85	8	85	—	—	—	—	—	134	1.6	51,249	9,363	—	60,612	
71	10	71	—	—	—	—	—	105	1.5	31,075	5,003	—	36,078	
68	3	68	—	—	—	—	—	86	1.3	36,855	13,898	—	50,753	
230	4	230	—	—	—	—	—	266	1.2	114,167	15,720	—	129,887	
197	2	193	—	—	—	—	—	225	1.1	85,145	13,985	—	99,130	
163	6	163	—	—	—	—	—	231	1.4	80,207	9,289	—	89,496	
2	2	2	—	—	—	—	—	2	1.0	10,787	385	—	11,172	
2	1	2	—	—	—	—	—	2	1.0	1,612	180	—	1,792	
1	4	12,422	3	12,360	13	58	4,092	121	2,552	—	—	—	—	
—	—	—	—	—	—	—	—	—	—	14,443	1.2	5,380,418	1,010,114	6,390,532

Åbo och Björneborgs län.

43	7	43	—	—	—	—	—	—	—	51	1.2	28,130	3,636	—	31,766
41	5	41	—	—	—	—	—	—	—	48	1.2	26,424	4,057	—	30,481
308	8	308	—	—	—	—	—	—	—	393	1.3	183,573	31,529	30,460	245,562
50	12	50	—	—	—	—	—	—	—	59	1.2	47,985	11,842	—	59,827

Kunta — Kommun	Toimitusten luku — Antal förrättningar	Toimituksen alkaessa oll Vid förrättningens vidtagande förevoro				Tilusalaa ha Ägoviidd ha				Jaossa on syntynyt Vid delningen uppkomma joilla on kaikkiaan maa- vilka omfatta ägor samman-									
		tiloja — lägenheter	torppia — torp	mauttupa-alueita baokstugunområden	muuta vuokra-alueita andra lagonråden	villjeltyä maata — odlad mark	meiskimaa — skogsmark	yhteensä — summa	vesiä — vatten	alle 1 ha — under 1 ha	1—alle 3 ha 1—under 3 ha	3—alle 5 ha 3—under 5 ha	5—alle 10 ha 5—under 10 ha	10—alle 20 ha 10—under 20 ha	20—alle 50 ha 20—under 50 ha	50—alle 100 ha 50—under 100 ha	100—alle 200 ha 100—under 200 ha	200—alle 300 ha 200—under 300 ha	300—alle 300 ha 300—under 300 ha
Pyhämaa	24	25	5	12	—	65	233	298	—	21	12	4	10	6	3	—	—	—	—
Pyhäranta	53	53	2	3	—	89	292	381	—	41	15	6	11	7	2	—	—	—	—
Taivassalo	68	68	6	23	—	200	306	506	—	51	27	11	11	3	6	—	—	—	—
Uusikaupunki mlk. (Uusikirkko) Kalanti ..	18	19	4	—	—	246	532	778	427	11	9	1	3	10	7	—	—	—	—
Vehmaa	104	107	5	9	—	206	648	854	11	70	38	14	13	5	5	—	—	—	—
Velkua	117	118	5	15	—	275	529	804	11	84	63	22	14	5	4	—	—	—	—
Velkua	16	16	—	—	—	19	85	104	—	11	2	3	4	4	—	—	—	—	—
<i>Mynämäen kihlakunta. Virmo härad.</i>																			
Askainen	11	11	—	—	—	26	45	71	20	7	6	1	—	1	1	—	—	—	—
Houtskari — Houtskär	28	29	2	4	—	29	185	214	—	10	7	3	5	5	3	—	—	—	—
Iniö	8	8	—	—	—	5	33	38	—	6	1	1	1	—	—	—	—	—	—
Karjala	31	31	1	3	—	86	150	236	—	15	4	3	4	3	5	—	—	—	—
Korpo	52	53	6	4	—	50	308	358	606	37	17	8	8	3	4	—	—	—	—
Lemu	16	16	—	2	—	80	104	184	—	9	5	2	1	4	1	—	—	—	—
Merimasku	8	8	1	—	—	16	16	32	—	5	2	1	—	—	—	—	—	—	—
Mietoinen	22	22	2	1	—	101	672	773	—	9	6	3	4	2	2	—	—	—	—
Mynämäki	128	130	4	17	—	231	1,050	1,281	—	76	23	17	17	8	3	—	—	—	—
Nauvo — Nagu	38	41	1	4	—	53	273	326	—	37	6	1	3	1	4	—	—	—	—
Rymättylä	39	39	—	2	—	26	112	138	14	28	7	4	2	1	2	—	—	—	—
<i>Piikkön kihlakunta. Piikkis härad.</i>																			
Kaarina	82	82	—	—	—	94	163	257	—	148	12	6	14	1	—	—	—	—	—
Kaksikerta	78	88	1	—	—	65	165	230	192	83	16	1	3	3	—	—	—	—	—
Karuna	17	17	—	2	—	46	52	98	—	14	5	—	1	—	—	—	—	—	—
Kuusisto	18	18	8	6	—	149	125	274	34	28	4	3	6	8	—	—	—	—	—
Paimio	61	70	—	—	—	218	326	544	—	43	13	7	13	6	5	—	—	—	—
Parainen — Pargas ...	155	158	4	22	—	151	298	449	32	200	23	14	5	9	1	—	—	—	—
Piikkiö	36	36	—	—	—	88	99	187	—	41	9	1	1	—	—	—	—	—	—
Sauvo	24	24	2	4	—	166	274	440	—	20	6	1	—	—	10	—	—	—	—
<i>Halikon kihlakunta. Halikko härad.</i>																			
Angelniemi	19	19	—	5	—	21	66	87	—	15	3	—	1	1	2	—	—	—	—
Dragsfjärd	31	31	1	1	—	85	167	252	4	33	7	3	1	1	1	—	—	—	—
Särkisalo — Finby ...	28	28	1	1	—	37	73	110	37	20	10	3	3	1	1	—	—	—	—
Halikko	86	86	—	5	—	137	395	532	1	52	14	8	11	5	6	—	—	—	—
Hüttinen — Hitis ...	25	25	2	2	—	14	198	212	2	14	9	2	6	5	3	—	—	—	—
Kemio — Kimito ...	118	125	3	3	—	265	759	1,024	—	106	26	8	17	10	7	—	—	—	—
Kiikala	59	59	1	3	—	284	530	814	—	31	18	16	12	14	7	—	—	—	—
Kisko	64	64	—	—	—	186	558	744	—	55	14	5	10	3	5	—	—	—	—
Kuusjoki	46	46	—	3	—	214	375	589	—	33	11	7	5	6	8	—	—	—	—

jatk —

tiloja lägenheter	Tilain Lägen- heterнас	Tiljoja on erotettu Lägenheter hava avskilts	Tilolista on siir- retty toiseen paikkaan Av lägenheterna har utflyttats	Palstain luku Skiftens antal		Kustannuksia mk Kostnader mk	
				Jaon alussa före delningen	Jaon jälkeen etter delningen		
tiluksia lagt	keskimääräinen ala — medelareal	torpparelle — för torpare	itsenäisiksi muodos- tettuja till självt. ombildade	keskimäärin tilaa kohti I medeltal per lägenhet	keskimäärin tilaa kohti I medeltal per lägenhet	toimituslainsuorin palikko föräktningsingenjörens arvode	yhteensä — summa
500 ha tai enemmän 500 ha eller däröver	5	56					39,054
300—alle 500 ha	5	83					48,996
300—under 500 ha	5	110					59,039
	17	46					57,601
	6	150					141,182
	4	195					143,804
	6	24					14,579
	4	16	9		19	8,279	9,787
	6	33	1		41	24,465	26,395
	4	10	5		11	5,119	5,971
	7	34	6		42	31,905	38,040
	5	78	25		93	44,112	48,479
	8	23	11		27	19,573	22,664
	4	9	1		9	5,334	6,126
	23	34	2		36	25,092	29,712
	8	163	4		176	106,325	124,336
	6	53	1		62	28,859	33,594
	3	44	2		48	25,877	29,706
	1	181	70		190	69,647	80,181
	2	105	20		112	56,509	64,118
	4	22	6		22	12,355	14,741
	6	44	14		46	27,167	31,880
	6	89	32		117	59,238	67,033
	2	253	91		263	124,951	142,231
	3	56	26		57	30,060	34,517
	12	37	5		44	19,659	21,760
	4	22	9		23	15,620	17,265
	5	49	17		49	28,332	31,785
	3	38	4		38	24,562	29,996
	5	97	5		103	86,714	99,963
	5	39	2		49	23,402	25,804
	6	178	3		193	104,590	116,784
	8	100	3		106	58,172	74,106
	8	95	50		99	62,025	72,464
	8	72	21		77	50,018	62,537

forts.

Kunta — Kommun	Toimilusten luku — Antal förrättningar	Toimituksen alkaessa oli				Tilusala ha				Jaossa on syntynyt Vid delningen uppkomma														
		Vid förrättningens vidtagande förevoro				Ägovidd ha				joilla on kaikkiaan maa- vilka omfatta ägor samman-														
		tiloja — ägsenheter	torppia — torp	harssuomaiden	mahtupa-alueita	viljeltyä maata — odhad mark	metsemäata — skogsmark	yhteensä — summa	vesiä — vatten	alle 1 ha — under 1 ha	1—alle 3 ha 1—under 3 ha	3—alle 5 ha 3—under 5 ha	5—alle 10 ha 5—under 10 ha	10—alle 20 ha 10—under 20 ha	20—alle 50 ha 20—under 50 ha	50—alle 100 ha 50—under 100 ha	100—alle 200 ha 100—under 200 ha	200—alle 300 ha 200—under 300 ha	300—alle 400 ha 300—under 400 ha					
Muurla	34	34	—	1	—	48	23	71	—	29	8	2	3	—	—	—	—	—	—	—	—	—	—	—
Perniö	89	89	—	4	—	288	466	754	—	73	33	8	4	1	10	3	—	—	—	—	—	—	—	—
Pertteli	46	46	—	2	—	480	460	940	—	40	11	6	8	12	5	4	1	—	—	—	—	—	—	—
Salon kauppala	9	9	—	1	—	7	2	9	—	36	—	—	—	—	—	—	—	—	—	—	—	—	—	—
Suomusjärvi	45	46	2	4	—	67	187	254	—	31	7	3	3	4	4	—	—	—	—	—	—	—	—	—
Uskela	32	32	—	—	—	117	315	432	—	25	5	3	8	8	3	1	—	—	—	—	—	—	—	—
Vestafjärd	48	48	1	4	—	52	214	266	12	48	8	5	1	2	3	—	—	—	—	—	—	—	—	—
<i>Utvilan kihlakunta. Utfsby härad.</i>																								
Ahlainen	66	66	2	7	—	163	287	450	—	40	24	7	8	11	5	—	—	—	—	—	—	—	—	—
Eura	68	68	2	7	—	247	511	758	—	82	33	11	13	4	12	1	—	—	—	—	—	—	—	—
Eurajoki	141	145	6	9	—	790	2,050	2,840	71	97	35	28	22	12	9	14	6	1	—	—	—	—	—	—
Hinnerjoki	59	59	2	1	—	138	415	553	—	45	12	5	11	5	7	2	—	—	—	—	—	—	—	—
Honkilahti	35	35	1	—	—	64	213	277	—	19	9	5	7	4	4	—	—	—	—	—	—	—	—	—
Kiukainen	83	83	6	7	—	300	324	624	—	70	35	12	18	13	4	1	—	—	—	—	—	—	—	—
Kullaa	27	27	2	—	—	95	484	579	—	6	6	5	12	7	6	—	—	—	—	—	—	—	—	—
Lappi	67	67	3	4	—	150	344	494	—	52	22	7	9	6	5	1	—	—	—	—	—	—	—	—
Luvia	5	5	1	2	—	58	81	139	—	2	1	—	—	2	—	—	—	—	—	—	—	—	—	—
Merikarvia	126	131	26	36	—	366	1,125	1,491	—	106	37	13	25	19	18	4	—	—	—	—	—	—	—	—
Nakkila	99	99	1	3	—	153	156	309	—	87	34	5	9	1	3	—	—	—	—	—	—	—	—	—
Noormarkku	64	67	6	5	—	171	469	640	—	64	23	8	8	13	5	2	—	—	—	—	—	—	—	—
Pomarkku	69	72	5	15	—	174	1,112	1,286	—	61	21	10	20	16	8	3	—	—	—	—	—	—	—	—
Porin mlk.	114	114	4	5	—	411	486	897	2,104	135	30	22	16	8	3	1	—	—	—	—	—	—	—	—
Rauman mlk.	141	141	1	1	—	145	439	584	—	182	27	14	11	5	6	1	—	—	—	—	—	—	—	—
Siikainen	121	128	40	25	—	524	1,186	1,710	7	72	58	23	26	22	18	3	1	—	—	—	—	—	—	—
Uvila	56	58	19	25	—	463	374	837	—	96	26	11	14	11	—	—	—	—	—	—	—	—	—	—
<i>Ikaalisten kihlakunta. Ikaalis härad.</i>																								
Hongonjoki	86	90	7	15	—	216	665	881	—	40	36	14	18	16	7	1	1	—	—	—	—	—	—	—
Hämeenkyrö	117	117	1	3	—	227	827	1,054	—	76	33	4	14	11	13	—	—	—	—	—	—	—	—	—
Ikaalinen	190	194	2	3	—	463	1,700	2,163	—	89	82	24	22	14	16	9	1	—	—	—	—	—	—	—
Jämijärvi	56	56	—	6	—	98	442	540	—	22	20	4	15	3	2	2	—	—	—	—	—	—	—	—
Kankaanpää	232	233	6	7	—	534	1,446	1,980	—	257	94	38	30	22	15	3	2	—	—	—	—	—	—	—
Karvia	103	105	—	1	—	211	787	998	—	36	40	19	35	17	6	1	1	—	—	—	—	—	—	—
Kihniö	74	74	1	5	—	235	927	1,162	—	34	17	9	13	14	6	4	2	—	—	—	—	—	—	—
Parkano	106	108	3	5	—	246	932	1,178	—	51	27	9	20	12	12	5	—	—	—	—	—	—	—	—
Viljakkala	49	49	—	—	—	114	681	795	—	31	16	3	4	6	4	—	—	—	—	—	—	—	—	—
<i>Tyrvään kihlakunta. Tyrväs härad.</i>																								
Karkku	67	67	5	7	—	128	213	341	—	37	12	11	10	8	3	—	—	—	—	—	—	—	—	—
Kiikka	66	66	—	10	—	116	309	425	—	48	20	6	7	3	7	1	—	—	—	—	—	—	—	—

jatk.

tiloja lägenheter	Tilain Lägen- heternas	Tiloja on erotettu Lägenheter hava avskiltts	Tiloista on siir- retty toiseen paikkaan Av lägenheterna har utflyttats	Palstain luku Skiftens antal		Kustannuksia mk Kostnader mk	
				jaon alussa före delningen	jaon jälkeen efter delningen		
tiluksia lagt							
500 ha tai enemmän			itsenäisiksi muodos- tettuja till självst. ombildade		keskinäärin tilaa koki i medeltal per lägenhet		muuta kustannuksia toimintuksen Johdosta
300—alle 500 ha			muuta vuokra-alausta andra lagonnraden		koko luku — hela antalet		övriga kostnader i följd av företagningen
300—under 500 ha			aiheista tiloja tidigare avskilda lägenheter		keskinäärin tilaa koki i medeltal per lägenhet		varsinlaisesta toiminnuksesta för själva företaget
			rakentamattomia tiloja oöbedygga lägenheter		koko luku — hela antalet		
			metsätiloja — skogslägenheter		keskinäärin tilaa koki i medeltal per lägenhet		
			mulle tiloille för andra oöbeatna				
			mäkitupa-aluilla för backstugusittare				
			torppareille — för torppare				
			luku on lisäantuvyt antalet har ökas				
			keskinäärin ala — medelareal				
			Yhteensä — summa				Yhteensä — summa

forts.

42	2	42	1	21				45	1.1	29,206	3,068	—	32,274
132	6	132	4	63				139	1.1	73,588	12,251	—	85,839
87	11	87	2	45				91	1.0	58,515	9,020	—	67,535
36	0.3	36	1	21				38	1.1	15,363	2,230	—	17,593
52	5	52	4	23				57	1.1	37,944	6,308	—	44,252
53	8	53	2	24				55	1.0	36,304	5,969	—	42,273
68	4	68	4	25				73	1.0	34,511	2,574	—	37,085
95	5	95	2	25				117	1.2	49,525	6,095	—	55,620
156	5	156	2	32				183	1.2	71,206	20,097	—	91,303
224	13	224	6	80				241	1.1	125,098	7,618	—	132,716
87	6	87	2	36				98	1.1	46,810	3,563	—	50,373
48	6	48	1	27				56	1.2	31,042	2,536	—	33,578
153	4	153	6	16				178	1.2	70,868	19,498	—	90,366
43	13	43	2	6				50	1.2	27,685	5,950	—	33,635
102	9	102	3	41				117	1.1	65,707	5,037	—	70,744
6	23	6	1	2				10	1.7	5,761	1,072	—	6,833
222	7	222	26	36	73	1		278	1.3	149,406	20,427	4,500	174,333
139	2	139	1	3	91			143	1.0	87,422	16,117	—	103,539
123	5	123	6	5	52			140	1.1	76,343	13,003	—	89,346
140	9	140	5	15	49			163	1.2	105,228	21,669	—	126,897
216	4	216	4	5	125			241	1.1	115,729	28,052	—	143,781
246	2	246	1	1	148			261	1.1	112,588	10,884	—	123,472
223	8	223	40	25	74			294	1.3	205,436	46,690	—	252,126
171	5	171	19	25	72			232	1.4	64,175	8,704	—	72,879
133	7	133	7	15	58			171	1.3	88,100	8,297	—	96,397
152	7	152	1	3	61			174	1.1	94,438	26,264	—	120,702
258	8	258	2	3	47			311	1.2	197,283	36,395	—	233,678
68	8	68	6	6	18			71	1.0	48,253	4,286	—	52,539
461	4	461	6	7	123	1		515	1.1	239,325	31,522	—	280,605
155	6	155	7	7	74	2		180	1.2	94,698	7,649	9,758	125,918
99	12	99	1	5	53			116	1.2	84,875	20,390	—	105,265
136	9	136	3	5	63			152	1.1	108,406	21,694	—	130,100
70	11	70		17	17			77	1.1	41,999	12,419	—	54,418
81	4	81	5	7	17			97	1.2	52,199	9,567	—	61,766
92	5	92	10	28	28			106	1.2	45,975	8,157	—	54,132

Kunta — Kommun	Toimitusten luku — Antal förrättningar	Toimituksen alkaessa oli Vid förrättningens vidtagande förevaro				Tilusala ha Ägoviidd ha			Jaossa on syntynyt Vid delningen uppkomma																		
		tilloja — laganheter	torppia — torp	hakkimaa-alueita hecksstugumudden	muuta vuokra-alueita andra lekområden	viljeltyä maata — odlad mark	metsämaata — skogsmark	yhteensä — summa	vesik — vatten	joilla on kaikkiaan maavilka omfatta ägor samman																	
										alle 1 ha — under 1 ha	1—alle 3 ha	3—alle 5 ha	5—under 10 ha	10—alle 20 ha	20—under 50 ha	50—alle 100 ha	100—under 200 ha	200—alle 300 ha	300—under 300 ha								
Kiikoinen	40	40	4	2	—	54	156	210	—	35	3	6	7	5	1	—	—	—	—	—	—	—	—	—	—		
Lavia	77	77	4	10	—	255	611	866	—	42	25	15	17	19	7	—	—	—	—	—	—	—	—	—	—		
Mouhijärvi	66	66	7	3	—	249	734	983	—	38	20	5	13	9	13	—	—	—	—	—	—	—	—	—	—		
Suodenniemi	38	38	—	3	—	67	156	223	46	21	21	3	1	4	3	—	—	—	—	—	—	—	—	—	—		
Suoniemi	38	38	2	4	—	70	104	174	—	23	12	4	4	2	—	—	—	—	—	—	—	—	—	—	—		
Tyrvää	134	134	2	25	—	214	391	605	—	92	36	11	10	6	4	—	—	—	—	—	—	—	—	—	—		
<i>Loimaan kihlakunta. Loimijoki härad.</i>																											
Alastaro	54	60	1	1	—	313	338	651	117	35	12	6	9	8	10	2	—	—	—	—	—	—	—	—	—	—	—
Harjavalta	41	41	4	1	—	42	74	116	—	52	7	5	2	1	1	—	—	—	—	—	—	—	—	—	—	—	—
Huitinen	78	78	—	3	—	232	306	538	—	50	24	6	9	7	5	2	—	—	—	—	—	—	—	—	—	—	
Kauvatsa	44	44	—	3	—	64	118	182	—	35	11	3	2	5	1	—	—	—	—	—	—	—	—	—	—	—	
Keikyä	34	34	—	2	—	134	155	289	—	26	5	3	5	1	3	—	—	—	—	—	—	—	—	—	—	—	
Kokemäki	156	156	5	4	—	516	719	1,235	—	144	61	31	20	14	4	3	1	—	—	—	—	—	—	—	—	—	
Köyliö	56	56	2	3	—	197	578	775	—	47	35	10	9	9	7	4	—	—	—	—	—	—	—	—	—	—	
Loimaa	97	97	18	7	—	766	560	1,326	—	56	17	9	26	18	16	3	—	—	—	—	—	—	—	—	—	—	
Loimaan kauppala	8	8	—	—	—	31	31	62	—	8	2	1	2	1	1	—	—	—	—	—	—	—	—	—	—	—	
Mellilä	46	46	1	3	—	396	266	662	—	17	14	14	11	12	12	—	—	—	—	—	—	—	—	—	—	—	
Metsämaa	16	16	—	—	—	30	44	74	—	12	4	1	—	2	—	—	—	—	—	—	—	—	—	—	—	—	
Punkalaidun	153	153	1	4	—	592	1,006	1,598	—	103	39	24	23	14	8	5	3	—	—	—	—	—	—	—	—	—	
Säkylä	73	73	2	4	—	191	539	730	—	56	9	8	10	6	12	2	—	—	—	—	—	—	—	—	—	—	
Vampula	40	40	—	3	—	314	233	547	—	15	11	6	10	6	9	1	—	—	—	—	—	—	—	—	—	—	
<i>Maskun kihlakunta. Masku härad.</i>																											
Aura	32	32	1	—	—	76	48	124	—	28	7	2	3	1	—	1	—	—	—	—	—	—	—	—	—	—	
Karinainen	25	25	2	—	—	158	198	356	—	11	2	8	12	3	6	—	—	—	—	—	—	—	—	—	—	—	
Koski	57	58	—	2	—	361	517	878	—	26	7	9	10	8	8	4	1	—	—	—	—	—	—	—	—	—	
Lieto	59	59	—	—	—	137	112	249	—	41	12	5	4	5	3	—	—	—	—	—	—	—	—	—	—	—	
Maaria	104	104	3	4	—	330	402	732	25	120	18	2	13	9	8	1	—	—	—	—	—	—	—	—	—	—	
Marttila	58	58	—	5	—	192	320	512	—	35	10	5	7	8	7	2	—	—	—	—	—	—	—	—	—	—	
Masku	23	23	—	—	—	35	34	69	—	18	5	2	6	—	—	—	—	—	—	—	—	—	—	—	—	—	
Naantalinn mlk.	36	39	2	4	—	46	127	173	—	40	7	3	4	2	2	—	—	—	—	—	—	—	—	—	—	—	
Nousiainen	73	73	6	8	—	209	221	430	—	43	31	12	8	7	5	—	—	—	—	—	—	—	—	—	—	—	
Oripää	33	34	8	1	—	84	482	566	—	19	4	2	9	22	4	—	—	—	—	—	—	—	—	—	—	—	
Paattinen	27	27	—	—	—	91	80	171	—	10	16	5	5	1	3	—	—	—	—	—	—	—	—	—	—	—	
Pöytyä	73	73	7	8	—	337	512	849	—	45	13	8	10	8	12	3	—	—	—	—	—	—	—	—	—	—	
Raisio	64	65	—	5	—	116	174	290	—	87	15	10	3	2	3	—	—	—	—	—	—	—	—	—	—	—	
Rusko	27	27	—	2	—	108	155	263	—	19	4	3	3	1	2	—	—	—	—	—	—	—	—	—	—	—	
Tarvasjoki	30	30	—	—	—	157	120	277	—	31	12	1	7	2	1	—	—	—	—	—	—	—	—	—	—	—	
Vahto	34	34	4	2	—	106	367	473	—	16	6	3	10	4	3	1	1	—	—	—	—	—	—	—	—	—	
Yläne	52	52	2	—	—	135	192	327	—	42	7	6	8	5	4	—	—	—	—	—	—	—	—	—	—	—	
Yhteensä — Summa	6,880	6,974	351	540	—	20,356	44,573	64,929	3,781	5,374	2,003	837	1,027	733	594	166	39	5	—	—	—	—	—	—	—	—	

jalk. —

tiloja lägenheter	Tilain Lägenhetermas	Tiljoja on erotettu Lägenheter hava avskilts					Tiljoista on siirretty toiseen palkkaan Av lägenheterna har utflyttats		Palstain luku Skiftens antal		Kustannuksia mk Kostnader mk															
		tiluksla lagt	keskimääräinen ala — medelareni	korpareille — för korpare	muktopalatsille för bäcksmästare	mulle tilakomille för andra oesutma	metstiloja — skogslägenheter	rakennattomia tiloja opedygda lägenheter	entisiä tiloja tidigare avskilda lägenheter	itsenäisiksi muodotettuja till självst. ombildade	muuta vuokra-alueita andra legområden	jaon alussa före delningen	jaon jälkeen efter delningen	keuhkäärin tilaa kotti i medeltal per lägenhet	keuhkäärin tilaa kotti i medeltal per lägenhet	koko luku — hela antalet	keuhkäärin tilaa kotti i medeltal per lägenhet	koko luku — hela antalet	toimintusainöirin palkkio förättningsingenjörens arvode	varsinaisesta toimintuksesta för sålva förättningen	muuta kustannuksia toimintuksen johdosta övriga kostnader i följä av förättningen	yhteensä — summa				
57	4	57	4	2	24	—	—	—	—	—	—	71	1.2	26,906	3,885	—	—	—	—	30,791						
126	7	126	4	10	55	—	—	—	—	—	—	145	1.2	72,638	17,106	—	—	—	—	89,744						
102	10	102	7	3	22	—	—	—	—	—	—	117	1.1	62,304	19,847	—	—	—	—	82,151						
53	4	53	—	3	31	—	—	—	—	—	—	63	1.2	30,741	6,055	—	—	—	—	36,796						
47	4	47	2	4	9	—	—	—	—	—	—	51	1.2	32,721	8,487	—	—	—	—	41,208						
161	4	161	2	25	31	—	—	—	—	—	—	180	1.1	109,297	21,747	—	—	—	—	131,044						
82	8	82	1	1	33	—	—	—	—	—	—	101	1.2	52,368	6,143	—	—	—	—	58,511						
68	2	68	4	1	8	—	—	—	—	—	—	76	1.1	30,139	9,985	—	—	—	—	40,124						
103	5	103	—	5	44	—	—	—	—	—	—	113	1.0	82,207	12,825	—	—	—	—	95,032						
57	3	57	—	3	32	—	—	—	—	—	—	60	1.1	31,651	5,455	—	—	—	—	37,106						
44	7	44	—	2	20	—	—	—	—	—	—	71	1.6	37,885	3,094	—	—	—	—	40,979						
278	4	278	5	4	118	—	—	—	—	—	—	297	1.1	124,919	23,414	—	—	—	—	148,333						
121	6	121	2	3	60	—	—	—	—	—	—	142	1.2	44,571	7,913	—	—	—	—	52,484						
146	9	146	18	7	68	—	—	—	—	—	—	161	1.1	103,438	14,961	6,600	—	—	—	124,999						
15	4	15	—	—	7	—	—	—	—	—	—	15	1.0	11,020	1,340	—	—	—	—	12,360						
80	8	80	1	3	31	—	—	—	—	—	—	91	1.1	55,638	5,425	—	—	—	—	61,063						
19	4	19	—	—	11	—	—	—	—	—	—	20	1.0	15,887	2,275	—	—	—	—	18,162						
219	7	219	1	4	81	—	—	—	—	—	—	244	1.1	169,981	26,602	—	—	—	—	196,583						
103	7	103	2	4	20	—	—	—	—	—	—	118	1.1	50,717	13,928	—	—	—	—	64,645						
58	9	58	—	3	21	—	—	—	—	—	—	67	1.2	31,825	3,881	—	—	—	—	35,706						
42	3	42	1	—	26	—	—	—	—	—	—	42	1.0	22,008	3,046	—	—	—	—	25,054						
42	8	42	2	—	12	—	—	—	—	—	—	47	1.1	23,011	4,295	—	—	—	—	27,306						
73	12	73	—	2	32	—	—	—	—	—	—	87	1.2	62,813	15,944	—	—	—	—	78,757						
70	4	70	—	—	36	—	—	—	—	—	—	78	1.1	44,881	7,477	—	—	—	—	52,358						
171	4	171	3	4	75	—	—	—	—	—	—	182	1.1	88,123	17,881	—	—	—	—	106,004						
74	7	74	—	5	21	—	—	—	—	—	—	81	1.1	54,893	7,215	—	—	—	—	62,108						
31	2	31	—	—	6	—	—	—	—	—	—	31	1.0	17,777	2,154	—	—	—	—	19,931						
58	3	58	2	4	3	—	—	—	—	—	—	59	1.0	42,939	7,407	—	—	—	—	50,346						
106	4	106	6	8	19	—	—	—	—	—	—	120	1.1	59,980	6,805	—	—	—	—	66,785						
60	9	60	8	1	18	—	—	—	—	—	—	73	1.2	29,905	6,453	—	—	—	—	36,358						
40	4	40	—	—	16	—	—	—	—	—	—	43	1.1	21,273	2,495	—	—	—	—	23,768						
99	9	99	7	8	36	—	—	—	—	—	—	110	1.1	64,089	14,302	—	—	—	—	78,391						
120	2	120	—	5	39	—	—	—	—	—	—	132	1.1	52,474	7,823	—	—	—	—	60,297						
34	8	34	—	2	15	—	—	—	—	—	—	38	1.1	21,098	2,460	—	—	—	—	23,558						
56	5	56	—	—	32	—	—	—	—	—	—	61	1.1	31,687	5,690	—	—	—	—	37,377						
44	11	44	4	2	21	—	—	—	—	—	—	51	1.2	27,962	5,208	—	—	—	—	33,170						
72	5	72	2	—	37	—	—	—	—	—	—	73	1.0	45,536	3,819	—	—	—	—	47,355						
2	—	10,780	6	10,780	351	540	3,914	—	—	4	2	1	—	—	—	—	—	—	—	—	12,271	1.1	6,566,180	1,118,453	74,889	7,754,522

Kunta — Kommun	Toimitusten luku — Antal förrättningar	Toimituksen alkaessa oli Vid förrättningens vidtagande förevaro				Tilusalaa ha Ägovidd ha			Jaossa on syntynyt Vid delningen uppkomna										
		tilloja — lägenheter	torppia — torp	määrityks-alueita bäckstugunomakden	muuta vuokra-alueita andra legogrändden	viljeltyä maata — odlad mark	metsekmaata — skogsmark	yhteensä — summa	vesiä — vatten	joilla on kaikkiaan maa- vilka omfatta ägor samman									
										alle 1 ha — under 1 ha	1—alle 3 ha 1—under 3 ha	3—alle 5 ha 3—under 5 ha	5—alle 10 ha 5—under 10 ha	10—alle 20 ha 10—under 20 ha	20—alle 50 ha 20—under 50 ha	50—alle 100 ha 50—under 100 ha	100—alle 200 ha 100—under 200 ha	200—alle 300 ha 200—under 300 ha	300—alle 500 ha 300—under 500 ha

Ahvenanmaan maakunta. —

<i>Ahvenanmaan kihlak. Åland's härad.</i>																				
Brändö	4	4	1	—	18	565	583	2,271	1	—	—	—	5	1	3	—	—	—	—	—
Eckerö	11	11	—	—	15	16	31	—	6	2	1	1	1	1	—	—	—	—	—	—
Finström	31	31	—	5	39	78	117	—	26	8	3	3	2	1	—	—	—	—	—	—
Föglö	15	15	—	1	22	190	212	—	9	2	2	2	5	1	1	—	—	—	—	—
Geta	27	27	2	5	20	26	46	—	22	7	3	—	—	—	—	—	—	—	—	—
Hammarland	37	37	—	—	25	151	176	—	23	8	2	2	3	2	—	—	—	—	—	—
Jomala	61	61	—	—	55	116	171	—	71	16	3	10	3	—	—	—	—	—	—	—
Kumlinge	15	15	1	8	12	10	22	—	11	3	1	1	—	—	—	—	—	—	—	—
Kökar	2	2	—	—	1	2	3	—	1	1	—	—	—	—	—	—	—	—	—	—
Lemland	26	26	—	—	44	161	205	—	17	11	14	1	—	1	1	—	—	—	—	—
Lumparland	14	14	—	1	6	21	27	—	11	4	1	1	—	—	—	—	—	—	—	—
Saltvik	63	63	5	6	49	344	393	—	63	33	5	4	2	3	2	—	—	—	—	—
Sottunga	7	7	—	2	6	5	11	—	3	3	1	—	—	—	—	—	—	—	—	—
Sund	24	24	—	1	21	48	69	—	16	12	1	3	1	—	—	—	—	—	—	—
Vårdö	6	6	—	—	12	25	37	—	2	2	—	4	—	—	—	—	—	—	—	—
Yhteensä — Summa	343	343	9	29	345	1,758	2,103	2,271	282	112	35	32	22	9	7	—	—	—	—	—

Hämeen lääni. —

<i>Ruoveden kihlakunta. Ruovesi härad.</i>																				
Jumajoki	65	66	1	2	127	745	872	—	35	19	8	4	4	8	—	—	—	—	—	1
Kuorevesi	51	53	5	2	173	864	1,037	—	19	11	5	4	10	14	4	2	—	—	—	—
Kuru	88	94	1	1	59	528	587	—	55	23	7	6	10	2	1	1	—	—	—	—
Mänttä	41	42	1	—	32	39	71	—	70	5	5	2	1	—	—	—	—	—	—	—
Orivesi	152	153	1	2	192	2,014	2,206	—	138	36	5	11	10	10	3	3	1	—	—	—
Ruovesi	134	134	—	1	201	1,118	1,319	—	84	38	16	9	7	13	5	1	1	—	—	—
Teisko	129	129	1	—	224	683	907	—	96	32	7	7	11	5	6	1	—	—	—	—
Vilppula	71	71	—	1	113	532	645	—	58	12	7	5	2	7	3	1	—	—	—	—
<i>Pirkkalan kihlakunta. Pirkkala härad.</i>																				
Aitolahti	20	20	—	—	3	23	26	—	44	4	—	—	1	—	—	—	—	—	—	—
Kangasala	179	179	—	—	164	489	653	—	344	30	10	13	8	2	3	—	—	—	—	—
Lempäälä	91	91	2	2	83	250	333	—	76	21	5	9	4	1	—	—	—	—	—	—
Messukylä	123	124	—	—	53	73	126	—	578	2	2	2	3	—	—	—	—	—	—	—
Nokian kauppala	216	218	—	—	146	234	380	0.4	511	11	1	2	2	2	2	—	—	—	—	—
Pirkkala	46	46	—	—	154	237	391	3	67	4	1	—	—	2	1	—	—	—	—	1
Pälkäne	90	94	—	4	196	436	632	0.2	72	20	5	15	7	2	1	—	—	—	—	—
Sahalahti	47	47	—	2	81	174	255	0.5	28	12	5	10	4	3	—	—	—	—	—	—
Tottijärvi	67	67	—	—	165	442	607	—	68	12	4	10	6	9	—	—	—	—	—	—
Vesilahti	138	138	—	—	248	632	880	—	79	29	22	24	13	4	1	—	—	—	—	—

tiloja lägenheter	Tilain Lägenheternas	Tiloina on erotettu Lägenheter hava avskilts	Tiloina on siirretty toiseen paikkaan Av lägenheterna har utflyttats							Paltain luku Skiftens antal		Kustannuksia mk Kostnader mk									
			itsenäiseksi muodotettuja tilin silvst ombildade	entisiä tiloja	tulligare avskilda lägenheter	rakentamattomia tiloja opevygda lägenheter	mesttiloja — skogslägenheter	mutte tilatomille för andra odestuna	maktupalaalille för backstugunstitare	torpareille — för torpare	jaon alussa	jaon jälkeen	koko luku — hela antalet	keskimäärin tilaa kohti i medeltal per lägenhet	koko luku — hela antalet	keskimäärin tilaa kohti i medeltal per lägenhet	toimintakustannuksen osuus	muuta kustannuksia toimintakustannuksen johdosta	övrige kostnader i följd av förskattningen	varsinaisesta toimintakustannuksesta för själva förskattningen	yhteensä — summa
tiluksien luku	koskimääräinen ala										itsenäiseksi muodotettuja tilin silvst ombildade	entisiä tiloja									

Landskapet Åland.

10	58	10	1	—	—	—	—	—	—	—	—	—	13	1.3	29,877	1,430	—	—	—	31,307
11	3	11	—	—	—	—	—	—	—	—	—	—	11	1.0	7,111	370	—	—	—	7,481
43	3	43	—	5	14	—	—	—	—	—	—	—	52	1.2	22,702	3,287	—	—	—	25,989
20	11	20	—	1	2	—	—	—	—	—	—	—	26	1.3	17,478	4,032	—	—	—	21,510
32	1	32	2	5	5	—	—	—	—	—	—	—	34	1.1	19,951	1,510	—	—	—	21,461
40	4	40	—	4	4	—	—	—	—	—	—	—	45	1.1	27,496	3,305	—	—	—	30,801
103	2	103	—	27	—	—	—	—	—	—	—	—	111	1.1	68,363	26,117	—	—	—	94,480
16	1	16	1	8	—	—	—	—	—	—	—	—	22	1.4	7,315	425	—	—	—	7,740
2	2	2	—	—	—	—	—	—	—	—	—	—	4	2.0	1,509	30	—	—	—	1,539
45	5	45	—	10	—	—	—	—	—	—	—	—	48	1.1	21,546	1,499	—	—	—	23,045
17	2	17	—	1	5	—	—	—	—	—	—	—	21	1.2	9,675	730	—	—	—	10,405
112	4	112	5	6	26	—	—	—	—	—	—	—	117	1.0	53,018	9,671	—	—	—	62,689
7	2	7	—	2	2	—	—	—	—	—	—	—	8	1.1	4,113	710	—	—	—	4,823
33	2	33	—	1	3	—	—	—	—	—	—	—	37	1.1	16,011	2,405	—	—	—	18,416
8	5	8	—	2	2	—	—	—	—	—	—	—	11	1.4	4,369	635	—	—	—	5,004
499	4	499	9	29	100	—	—	—	—	—	—	—	560	1.1	310,534	56,156	—	—	—	366,690

Tavastehus län.

82	11	82	1	2	26	—	—	—	—	—	—	—	93	1.1	57,994	8,602	—	—	—	66,596
69	15	69	5	2	26	—	—	—	—	—	—	—	83	1.2	64,365	13,181	—	—	—	77,546
105	6	105	—	1	65	—	—	—	—	—	—	—	107	1.0	69,369	7,085	—	—	—	76,454
83	1	83	1	—	24	—	—	—	—	—	—	—	83	1.0	35,948	4,971	—	—	—	40,919
218	10	218	1	2	76	1	—	—	—	—	—	—	238	1.1	127,415	15,087	—	—	—	142,502
174	8	174	—	1	98	—	—	—	—	—	—	—	185	1.1	118,613	14,583	—	—	—	133,196
165	5	165	1	—	82	1	—	—	—	—	—	—	183	1.1	100,489	12,624	—	—	—	113,113
95	7	95	—	1	60	—	—	—	—	—	—	—	107	1.1	58,947	5,162	—	—	—	64,109
49	0.5	49	—	—	23	—	—	—	—	—	—	—	49	1.0	15,968	2,140	—	—	—	18,108
410	2	410	—	—	123	—	1	—	—	—	—	—	445	1.1	149,335	17,055	—	—	—	166,390
116	3	116	2	2	56	—	—	—	—	—	—	—	125	1.1	68,512	6,585	—	—	—	75,097
587	02	587	—	—	134	—	1	—	—	—	—	—	594	1.0	127,626	21,805	—	—	—	149,431
531	0.7	529	—	—	233	—	—	—	—	—	—	—	544	1.0	201,150	29,834	—	—	—	230,984
76	5	76	—	—	39	—	—	—	—	—	—	—	83	1.1	34,228	3,555	—	—	—	37,783
127	5	125	—	4	47	—	—	—	—	—	—	—	144	1.1	78,731	10,113	—	—	—	88,844
62	4	62	—	2	18	—	—	—	—	—	—	—	73	1.2	34,517	4,090	—	—	—	38,607
110	6	110	—	—	89	—	—	—	—	—	—	—	121	1.1	39,940	5,860	—	—	—	45,800
172	5	172	—	—	70	—	—	—	—	—	—	—	179	1.0	96,221	6,462	—	—	—	102,683

tiloja lägenheter	Tilain Lägen- heternas	Tiljoja on erotettu Lägenheter hava avskiltts	Tiljoista on siir- retty toiseen paikkaan Av lägenheterna har utflyttats	Palstain luku Skiftens antal		Kustannuksia mk Kostnader mk					
				ti uksia lagt	ti uksia lagt	jaon alussa före delningen	jaon jälkeen efter delningen	toimintusinsinöörin palkkio förräkningsingenjörrens arvode	varsinaisesta toimintuksesta för själva förräknningen	muuta kustannuksia toimintuksen johdosta övriga kostnader i följd av förräknningen	Yhteensä — summa
500 ha tai enemmän 500 ha eller dröretter	koskimäskärinen ala — medelareal	torpparelle — för torpare	rakentamattomia tiljoja obebrygda lägenheter	itsenäisläiksi muodot- tettuja till självst. ombildade	koko luku — hela antalet	keskimäärin tiljaa kohti i medeltal per lägenhet	koko luku — hela antalet	toimintusinsinöörin palkkio förräkningsingenjörrens arvode	varsinaisesta toimintuksesta för själva förräknningen	muuta kustannuksia toimintuksen johdosta övriga kostnader i följd av förräknningen	Yhteensä — summa
300—alle 500 ha 300—under 500 ha											
Yhteensä — summa											

forts.

61	4	61	33			64	1.0	29,028	5,531		34,559
203	2	203	105			215	1.1	75,563	7,945	500	84,008
95	3	95	52			100	1.1	59,548	4,859		64,407
237	3	237	101			253	1.1	78,109	16,488		94,597
82	2	82	48			87	1.0	49,383	4,376		53,759
90	2	90	45			92	1.0	38,125	5,948		44,073
125	5	124	72			140	1.1	61,619	11,142	5,260	78,021
85	9	85	39	1		92	1.1	49,101	4,155		53,256
35	4	35	21			38	1.1	30,299	3,455		33,754
57	12	57	18			68	1.2	51,918	10,819		62,737
276	5	276	108			295	1.1	154,889	29,747		184,636
102	6	102	43	2		108	1.1	50,596	5,670		56,266
147	10	147	40	1		169	1.1	103,494	26,700		130,194
287	4	287	143	1		320	1.1	149,828	28,215		178,043
2	1	2	1			2	1.0	1,534	160		1,694
86	3	86	47	2		90	1.0	50,744	8,519		59,263
145	5	145	84	1		165	1.1	80,720	12,685		93,405
207	11	207	101		1	244	1.2	88,520	13,323	5,328	107,171
136	6	136	77			162	1.2	85,872	13,558		99,430
13	18	13				13	1.0	8,071	460		8,531
185	26	185	108			206	1.1	106,794	11,319		118,113
165	10	165	76			228	1.4	113,587	21,107		134,694
116	7	116	58			136	1.2	59,392	5,079		64,471
210	1	210	49			217	1.0	83,438	20,503		103,941
73	5	73	28			82	1.1	26,550	4,041		30,591
23	2	23	18			23	1.0	11,379	1,635		13,014
104	3	104	53	1		106	1.0	57,488	3,826		61,314
52	3	52	18			60	1.2	31,977	3,315	4,308	39,600
223	18	223	70	2		264	1.2	165,197	46,558		211,755
113	2	113	82	1		125	1.1	50,581	7,188		57,769
155	12	153	59	1		189	1.2	101,820	30,219		132,039
41	28	41	14	3		45	1.1	34,268	10,121	25,892	70,281
46	16	46	22			57	1.2	35,454	4,388		39,842
124	10	121	27	1		139	1.1	114,212	26,409	6,150	146,771
200	21	200	35			226	1.1	178,964	47,633		226,597

Kunta — Kommun	Toimitusten luku — Antal förändringar	Toimituksen alkaessa oli Vid förändringens vidtagande förevoro				Tilusalaa ha Ägovidh ha			Jaossa on syntynyt Vid delningen uppkomma										
		tilloja — längheter	torppia — torp	makkurpa-alueita harkkangömräden	mutta vuokra-alueita andra legområden	viljelyvä maata — odlad mark	metsämaata — skogsmark	ylhteensä — summa	vesik — vatten	joilla on kaikkiaan maavilka omfatta ägor samman-									
										alle 1 ha	1—under 3 ha	3—alle 5 ha	5—under 10 ha	10—alle 20 ha	20—alle 50 ha	50—under 100 ha	100—alle 200 ha	200—under 300 ha	300—alle 500 ha

Längelmäki	87	91	2	4	—	175	992	1,167	—	57	23	4	6	8	10	4	—	—	—
Muurame	43	43	—	3	—	59	332	391	—	46	4	1	3	1	1	4	—	—	—
Säynätsalo	3	3	—	—	—	—	1	1	—	2	1	—	—	—	—	—	—	—	—
<i>Hollolan kihlakunta. Hollola härad.</i>																			
Asikkala	120	122	1	1	1	244	712	956	—	87	28	6	8	12	8	3	1	—	—
Hollola	140	140	—	1	—	305	875	1,180	—	112	33	9	8	16	14	5	—	—	—
Koski	44	44	1	1	—	215	514	729	—	22	10	8	2	4	8	2	—	—	1
Kärkölä	82	82	—	3	—	239	452	691	—	79	13	7	3	11	10	1	—	—	—
Lammi	75	76	1	1	—	243	981	1,224	—	41	13	9	9	15	5	5	1	—	—
Nastola	60	69	1	4	—	137	464	601	—	68	10	3	5	3	4	2	—	—	—
Padasjoki	79	81	6	3	1	225	1,242	1,467	—	59	12	4	8	10	5	8	3	1	—
<i>Kaupunkialueilla suoritettut lohkomiset. Inom städernas områden utförda styckningar.</i>																			
Lahti	27	28	—	—	—	30	6	36	—	30	2	1	1	1	—	—	—	—	—
Tampere	3	3	—	—	—	2	—	2	—	3	—	—	—	—	—	—	—	—	—
Yhteensä — Summa	5,119	5,260	76	89	14	12,925	42,291	55,216	20	5,486	1,105	425	508	425	419	149	41	18	—

jatk. —

<i>Rannan kihlakunta. Stranda härad.</i>																			
Johannes	75	83	—	—	—	78	373	451	7	78	20	3	7	5	—	2	1	—	—
Kanneljärvi	75	96	—	—	—	111	455	566	—	18	30	13	20	9	4	1	—	—	—
Koivisto	119	125	—	1	—	105	343	448	—	70	33	16	20	5	5	—	—	—	—
Koiviston kauppala	29	30	—	1	—	17	42	59	—	48	1	2	2	2	—	—	—	—	—
Kuolemajärvi	106	111	—	4	—	325	1,442	1,767	—	26	39	17	25	26	23	5	1	—	—
Lavansaari	21	22	—	—	—	6	5	11	—	25	4	—	—	—	—	—	—	—	—
Nuijamaa	68	68	—	1	—	89	278	367	—	36	17	6	10	4	4	1	—	—	—
Seiskari	4	4	—	—	—	0.2	2	2	—	4	—	—	—	—	—	—	—	—	—
Uusikirkko	197	206	1	3	—	331	1,716	2,047	—	64	65	28	38	25	26	2	2	—	—
Vahviala	134	136	—	—	—	184	771	955	10	101	38	23	24	24	7	1	—	—	—
Viipurin mlk.	473	506	—	1	—	1,518	4,540	6,058	276	501	92	37	61	63	81	5	2	2	—
<i>Kymen kihlakunta. Kymmene härad.</i>																			
Kymi	338	343	1	1	—	290	938	1,228	8	536	51	20	27	17	16	—	—	—	—
Miehikkälä	149	154	—	—	—	335	1,470	1,805	—	39	44	36	38	22	15	6	1	—	—
Pyhtää — Pyttis	110	119	—	2	—	196	573	769	—	80	28	7	5	9	6	2	1	—	—
Sippola	266	327	—	—	—	318	1,675	1,993	—	247	42	29	31	16	12	7	—	—	—

Viipurin lääni. —

tiloja lägenheter	Tilain Lägenheter nas	Tiljoja on erotettu Lägenheter hava avskilts	Tiljoista on siirretty toiseen paikkaan Av lägenheter na har utflyttats	Palstain luku Skiftens antal		Kustannuksia mk Kostnader mk				
				jaon alussa före delningen	jaon jälkeen efter delningen	toimitusinsinööri palkkio		varustuksesta toimituksesta		muuta kustannuksia toimituksen johdosta
tiluksia lagt	keskimääräinen ala — medelareal	torppareille — för torppare	metaktiloja — skogslägenheter	itsenäisiksi muodostettuja till självst. ombildade	koko luku — hela antalet	keskimäärin tilaa kohti i medeltal per lägenhet	toimitusinsinööri palkkio	varustuksesta toimituksesta	muuta kustannuksia toimituksen johdosta	
500 ha tai enemmän 300—alle 500 ha 300—under 500 ha	luku on lisäantanut antalet har ökar	mukinnuksille för backstusnustare	muille tilatunille för andra oasatna	torppia — torp	keskimäärin tilaa kohti i medeltal per lägenhet	keskimäärin tilaa kohti i medeltal per lägenhet	toimitusinsinööri palkkio	varustuksesta toimituksesta	muuta kustannuksia toimituksen johdosta	

forts

1	113	10	113	2	4	46	1					134	1.2	84,699	15,994		100,693		
	60	7	60		3	34						67	1.1	34,291	7,737		42,028		
	3	0.3	3									3	1.0	1,867	850		2,717		
	153	6	153	1	1	53				1		171	1.1	90,818	11,856	12,600	115,274		
	197	6	197		1	67						226	1.1	116,921	15,526		132,447		
	57	13	57	1	1	14						66	1.2	47,028	7,045	440	54,513		
	124	6	124		3	49			1			139	1.1	64,806	10,884		75,690		
	99	12	99	1	1	33						113	1.1	94,618	32,914		127,532		
	95	6	93	1	4	43						102	1.1	56,935	8,150		65,085		
	110	13	108	6	3	15	1		1			130	1.2	104,823	22,899	14,615	142,337		
	35	1	35			19						38	1.1	27,772	3,190		30,962		
	3	0.6	3									3	1.0	2,591	660		3,251		
3	2	8,581	6	8,567	76	89	3,557	16	5	5	2	1	—	9,448	1.1	4,674,599	783,595	75,093	5,533,287

Viborgs län.

	116	4	115			10						129	1.1	64,975	17,763		82,738
	95	6	91			13	2	3				124	1.3	75,205	12,691		87,896
	149	3	142		1	4	2	2				174	1.2	86,071	18,916		104,987
	55	1	55		1	5		1				57	1.0	27,330	4,288		31,618
	162	11	160		4	8	5	4				227	1.4	115,493	19,504		134,997
	29	0.3	29					1				33	1.1	14,214	3,930		18,144
	78	5	78		1	10	1	2				83	1.1	48,924	8,087		57,011
	4	0.5	4									4	1.0	1,580	275		1,855
	250	8	247	1	3	28	9	5	1			309	1.2	181,580	24,615	45,611	251,806
	218	4	218			41	1					259	1.2	122,564	23,116		145,680
1	845	7	841		1	257	2	40	1			970	1.1	472,664	85,052	1,000	558,716
	667	2	664	1	1	182	1	10	1			724	1.1	283,090	55,741	30,000	368,831
	201	9	201			37	5	3	1			221	1.1	143,978	27,061	32,500	203,539
	138	6	137		2	27	1	3				148	1.1	89,525	16,497		106,022
1	385	5	381			170	7	3				416	1.1	224,799	58,464		283,263

tiloja lägenheter	Tilain Lägenheternas	Tiljoja on erotettu Lägenheter hava avskilts	Tiljoista on siirretty toiseen paikkaan Av lägenheterna har utflyttats	Palstain luku Skiftens antal		Kustannuksia mk Kostnader mk			
				jaon alussa före delningen	jaon jälkeen efter delningen	toimitusinsinööri förtätningsingenjörens arvode	varsinaisesta toimituksesta för själva förtätningen	muuta kustannuksia toimituksen johdosta övriga kostnader i följd av förtätningen	yhteensä — summa
tiluksla lagt	keskimääräinen ala — medelareal	torppareille — för torppare	itsenäisiksi muodotettuilla till självt ombildade	koko luku — hela antalet	keskimäärin tilaa kohti i medeltal per lägenhet	toimitusinsinööri förtätningsingenjörens arvode	varsinaisesta toimituksesta för själva förtätningen	muuta kustannuksia toimituksen johdosta övriga kostnader i följd av förtätningen	yhteensä — summa
500 ha tai enemmän 500 ha eller däröfver	luku on liskätkynyt antalet har öskats	metsätiloja — skogslägenheter	muuta vuokra-alueita andra legoområdena	keskimäärin tilaa kohti i medeltal per lägenhet	keskimäärin tilaa kohti i medeltal per lägenhet	toimitusinsinööri förtätningsingenjörens arvode	varsinaisesta toimituksesta för själva förtätningen	muuta kustannuksia toimituksen johdosta övriga kostnader i följd av förtätningen	yhteensä — summa
300—alle 500 ha 300—under 500 ha	keskimääräinen ala — medelareal	mullin tilakomille för andra oasattina	mukitupa-alueita betsstugnområdena	koko luku — hela antalet	keskimäärin tilaa kohti i medeltal per lägenhet	toimitusinsinööri förtätningsingenjörens arvode	varsinaisesta toimituksesta för själva förtätningen	muuta kustannuksia toimituksen johdosta övriga kostnader i följd av förtätningen	yhteensä — summa
yhteensä — summa		torppareille — för torppare	torppa — torpp						

forts.

13	1	13	2	1	15	1.2	7,398	1,285	—	8,683
243	5	236	5	16	280	1.1	155,197	27,657	9,280	192,134
264	8	262	1	3	323	1.2	212,120	33,833	11,660	257,613
3	3	3	—	—	9	3.0	1,200	780	—	1,980
206	5	206	2	2	249	1.2	137,929	23,197	6,390	167,516
88	12	87	1	1	96	1.1	66,853	11,015	—	77,868
295	8	292	1	3	343	1.2	183,143	42,622	—	225,765
22	3	22	—	9	22	1.0	12,879	1,636	—	14,515
70	6	68	1	4	78	1.1	51,271	11,052	—	62,323
242	12	240	12	10	270	1.1	198,365	63,725	—	262,090
136	11	135	5	7	158	1.2	94,095	22,616	200	116,911
62	14	62	3	2	73	1.2	39,235	7,230	—	46,465
112	11	110	2	9	137	1.2	69,370	13,671	400	83,441
411	5	405	1	8	449	1.1	268,890	84,612	2,060	355,562
1	378	370	26	2	457	1.2	275,712	66,869	123,900	466,481
317	4	317	1	2	350	1.1	166,991	27,783	—	194,774
687	2	687	1	1	713	1.0	254,556	44,336	—	298,892
267	7	267	1	63	295	1.1	164,828	36,125	4,250	205,203
132	9	132	—	14	151	1.1	89,377	18,505	6,300	114,182
570	5	561	8	204	607	1.1	277,683	41,281	—	318,964
148	6	147	5	33	177	1.2	92,738	18,235	12,000	122,973
177	7	177	3	22	209	1.2	103,119	18,804	—	121,923
125	7	125	—	12	149	1.2	80,952	13,254	400	94,606
349	5	349	1	8	420	1.2	250,324	41,696	—	292,020
148	8	145	1	2	198	1.3	100,552	15,880	—	116,432
110	1	109	1	11	112	1.0	62,479	8,672	—	71,151
401	4	396	1	97	483	1.2	267,053	38,661	38,555	344,269
248	4	244	6	21	326	1.3	148,444	21,427	2,035	171,906
189	5	188	2	22	239	1.3	120,341	25,143	30,000	175,484
251	8	251	—	13	277	1.1	181,504	25,957	500	207,961
94	10	94	1	20	112	1.2	78,554	17,693	36,000	132,247
105	5	105	4	24	117	1.2	67,715	15,994	—	83,709

Tiljoja lägenheter	Tilain Lägenheternas	Tiljoja on erotettu Lägenheter hava avskilts	Tiljoista on siirretty toiseen paikkaan Av lägenheterna har utflyttats	Palstain luku Skiftens antal		Kustannuksia mk Kostnader mk					
				jaon alussa före delningen	jaon jälkeen efter delningen	multa kustannuksia toimintuhsen jondosa övriga kostnader i följd av förskötningen		varsinuisesta toimintuhseseta för skiva förskötningen		ylhteensk — summa	
500 ha tai enemman 500 ha eller dkrutöver 300—alle 500 ha 300—under 300 ha				itsenäisiksi muodostettuja till självst. ombildade antaisia tiljoja tidigare avskilda lägenheter rakennattomia tiljoja obeytgda lägenheter metsätiljoja — skogslägenheter muille tiljakomille för andra obebautna makkupalaisille för backstugusittare torppareille — för torppare	keskimäärin tilja kohdi i medeltal per lägenhet koko luku — hela antalet keskimäärin tilja kohdi i medeltal per lägenhet koko luku — hela antalet						
ylhteensk — summa											

forts.

104	8	103	—	1	6	—	—	—	—	127	1.2	65,840	8,948	—	74,788
203	8	201	—	—	5	—	—	—	—	226	1.1	137,288	28,127	—	165,415
254	7	253	—	1	58	4	12	—	—	305	1.2	184,622	40,488	5,800	230,910
225	4	219	—	4	34	5	6	—	—	261	1.2	146,606	29,746	6,588	182,940
306	9	305	—	2	73	25	8	—	—	332	1.1	188,373	41,796	1,115	231,284
343	6	341	—	1	67	7	6	—	—	375	1.1	181,734	43,245	—	224,979
52	0.1	52	—	—	—	—	—	—	—	52	1.0	7,081	846	—	7,927
102	8	101	—	2	38	4	1	—	—	120	1.2	60,925	14,642	—	75,567
262	8	260	—	5	66	2	7	—	—	302	1.2	191,629	39,284	—	230,913
145	5	143	—	1	26	2	9	—	—	318	2.2	96,709	16,131	—	112,840
98	3	98	—	1	32	—	1	—	—	104	1.1	49,438	9,564	—	59,002
228	3	228	—	7	83	—	1	—	—	249	1.1	108,583	24,422	7,020	140,025
198	7	195	—	—	81	2	4	—	—	215	1.1	117,252	35,700	—	152,952
447	6	442	—	3	60	7	23	—	—	508	1.1	332,858	72,884	9,344	415,086
163	14	159	—	1	24	13	3	—	—	191	1.2	124,111	15,460	—	139,571
237	13	236	—	1	58	8	2	—	—	265	1.1	168,611	39,068	—	207,679
95	33	95	—	2	25	5	1	—	—	108	1.1	73,340	18,040	—	91,380
408	19	407	—	—	19	47	16	—	—	490	1.2	300,317	47,217	—	347,534
38	10	38	—	—	4	1	2	—	—	45	1.2	26,588	6,854	—	33,442
188	14	187	—	4	41	8	3	—	—	218	1.2	129,451	26,929	1,950	158,330
345	32	345	—	3	26	66	7	—	—	398	1.2	264,474	67,239	—	331,713
29	12	29	—	—	5	—	3	—	—	30	1.0	16,032	4,221	—	20,253
134	0.6	134	—	—	16	—	—	—	—	139	1.0	68,726	9,955	—	78,681
4	3	14,859	7	14,739	64	154	2,922	390	355	17	2	3	—	—	—
										17,150	1.2	9,273,447	1,858,052	424,858	11,556,357

S:t Michels län.

5	1	122	37	122	6	—	21	—	—	—	—	—	—	—	180,372
2	—	216	15	216	8	4	67	—	—	—	—	150	1.2	159,769	20,603
										251	1.2	156,054	39,909	—	195,963

tiloja lägenheter		Tillain lägenheternas	Tiljoja on erotettu lägenheter hava avskilts		Tiljoista on siirretty toiseen pakkaan Av lägenheterna har utlyttats				Palstain luku Skiftens antal		Kustannuksia mk Kostnader mk						
tiluksala lagt	yhteensä — summa		keskimääräinen ala — medelareal	torppareille — för torpare	metskilloja — skogslägenheter	muille tilatoniille för andra oesutina	rakentamatonnia tiljoja obebyggda lägenheter	entisiä tiljoja tidigare avskilda lägenheter	itsenäisiksi muodotettuilla till självsf. ombildade	jaon alussa	jaon jälkeen	toimintusiisintöiden palkkio företagningsintöiden arvode	varsinaisesta toimintuksesta för sijnva företagningen	övrige kostnader i följd av företagningen	muuta kustannuksia toimintuksen johdosta	yhteensä — summa	
		före delningen								efter delningen	keskimäärin tilia kobti i medeltal per lägenhet						koko luku — hela antalet
500 ha tai enemmän 500 ha eller däröfver								muuta vuokra-ainetta andra lecronnaden									
300—alle 500 ha								mäkitupa-ainetta bäckstugnoonnaden									
300—under 500 ha								torppia — torp									
1	1	255	19	255	32	8	57									259,499	
		74	15	74	18	7	10				300	1.2	210,566	48,933		259,499	
		62	17	62	4		16				84	1.2	58,922	13,294		72,216	
		199	8	199	6	3	66				66	1.1	60,141	10,503		70,644	
		149	15	149	3	3	60				218	1.1	115,950	19,144		135,094	
	1	267	15	267	23	16	82				165	1.1	105,712	18,784		124,496	
											310	1.2	240,296	47,996		288,292	
		45	21	45	1		9						48	1.1	35,447	6,124	41,571
		189	9	189	17	25	50						210	1.1	152,347	29,034	181,381
		317	15	317	35	14	87						371	1.2	324,810	104,347	429,157
		260	13	260	12	1	72						281	1.1	207,661	32,835	240,496
		155	12	155	2	5	39						170	1.1	121,297	22,149	143,446
	1	139	17	139	10	3	33						155	1.1	120,668	24,590	145,258
		283	14	283	38	6	63						321	1.1	260,461	87,870	348,331
		187	18	187	19	2	61						212	1.1	151,791	18,362	170,153
		83	17	83	10	1	23						94	1.1	83,827	14,662	98,489
	3	213	34	213	10	2	32						252	1.2	230,540	42,686	273,226
		9	0.4	9									9	1.0	4,596	1,250	5,846
		129	20	129	4	3	45						154	1.2	114,435	13,926	128,361
		70	10	70	3	1	25						78	1.1	49,334	12,894	62,228
		44	21	44	2		5						48	1.1	44,680	31,070	75,750
		215	16	215	11	17	43						239	1.1	178,056	53,733	231,789
	1	69	18	69	3	1	9						78	1.1	89,262	32,288	121,550
		141	15	141	17	1	45	9					175	1.2	87,269	25,713	112,982
		64	8	64	5	2	25						73	1.1	41,050	10,388	51,438
	2	196	21	196	20	2	52						218	1.1	138,576	21,087	159,663
		60	34	60	5	4	10						75	1.3	58,506	16,336	74,842
		98	12	99	5	4	23						107	1.1	72,806	10,290	83,096
		180	25	180	15		25	7					207	1.2	183,700	38,732	222,432
		15	0.4	16			11						16	1.1	5,887	715	6,602
		10	2	10			6						12	1.2	4,816	640	5,456
15	6	4,515	17	4,517	339	138	1,172						5,147	1.1	3,869,232	870,887	4,740,119

forts.

Kunta — Kommun	Toimintusten luku — Antal förrättningar	Toimituksen alkaessa oli Vid förrättningens vidtagande förrevoro				Tilusalaa ha Ågoviidd ha			Jaossa on syntynyt Vid delningen uppkomma												
		tilloja — ligenheter	torppia — torp	hakstunonurdden	mukia vuokra-alueita andra legoomræden	viljeltyä maata — odlad mark	metsämaata — skogsmark	yhteensä — summa	vesik — vatten	jolla on kaikkiaan maa- vilka om'atta ågor samman											
										alle 1 ha — under 1 ha	1—alle 3 ha	3—alle 5 ha	5—alle 10 ha	10—alle 20 ha	20—alle 50 ha	50—alle 100 ha	100—alle 200 ha	200—alle 300 ha	300—alle 400 ha	400—alle 500 ha	500—alle 600 ha
Kuopion lääni.																					
Juuka	206	206	47	7	—	768	5,006	5,774	—	52	62	32	41	50	66	15	4	1			
Nurmes	173	173	32	9	1	461	3,507	3,968	—	37	47	24	41	44	40	13	4	—			
Pielisjärvi	265	265	69	25	—	1,190	5,517	6,707	—	91	84	32	48	64	80	19	7	2			
Rautavaara	60	60	12	1	1	173	2,109	2,282	—	8	15	3	14	11	15	12	2	1			
Säyneinen	52	52	5	—	—	66	345	411	—	18	14	7	6	15	2	1	—	—			
Valtimo	66	66	13	2	—	217	751	968	—	16	17	10	17	18	10	3	—	—			
<i>Ilomantsin kihlakunta.</i>																					
<i>Ilomants härad.</i>																					
Eno	149	153	30	10	—	485	2,980	3,465	—	48	37	20	34	36	38	10	4	1			
Ilomantsi	190	191	80	19	29	1,048	6,172	7,220	—	28	66	17	31	55	135	21	2	—			
Kiihtelysvaara	53	53	6	3	—	109	833	942	—	16	11	4	15	9	12	3	1	—			
Pyhäselkä	32	32	1	2	—	277	1,018	1,295	—	37	24	23	20	21	21	3	—	—			
Pälkjärvi	52	53	2	2	—	150	933	1,083	—	16	17	11	13	15	13	2	—	1			
Tohmajärvi	149	150	5	9	—	353	2,505	2,858	—	57	41	18	30	21	34	17	—	—			
Tuupovaara	97	97	41	5	—	482	4,435	4,917	—	15	30	17	21	29	55	13	7	2			
Värtsilä	110	113	—	1	—	127	403	530	—	129	38	17	13	10	3	1	—	—			
<i>Liperin kihlakunta.</i>																					
<i>Läbels härad.</i>																					
Kaavi	166	168	23	1	1	422	2,774	3,196	—	42	42	18	38	28	47	6	2	1			
Kesälähti	89	88	6	1	—	241	1,217	1,458	—	11	17	9	17	16	24	4	1	—			
Kitee	325	334	48	15	—	867	3,921	4,788	—	91	88	42	68	92	62	9	3	—			
Kontiolähti	125	126	19	9	—	456	2,742	3,198	—	32	37	19	32	24	29	10	3	—			
Kuusjärvi	98	99	1	1	—	230	967	1,197	—	70	40	23	25	10	13	5	—	—			
Liperi	221	222	11	5	—	737	2,660	3,397	—	57	88	42	75	52	20	13	1	1			
Pielisensuu	23	23	1	2	—	74	212	286	—	14	16	2	1	2	6	—	—	—			
Polvijärvi	109	109	13	4	—	360	1,726	2,086	—	12	36	26	29	14	22	6	2	1			
Rääkkylä	123	125	8	3	1	664	2,124	2,788	—	28	37	16	23	40	44	6	1	—			
<i>Isälmen kihlakunta.</i>																					
<i>Idensalmi härad.</i>																					
Isälmi	239	242	94	31	—	1,121	3,802	4,923	—	64	84	32	37	84	65	13	2	1			
Juankoski	23	23	2	2	—	17	51	68	—	19	5	2	1	3	—	—	—	—			
Kiuravesi	206	209	53	9	—	1,467	8,192	9,659	—	35	44	10	31	52	105	37	7	5			
Lapinlahti	145	150	39	11	—	410	1,540	1,950	—	57	53	16	19	41	18	6	2	—			
Muuruvesi	66	67	4	7	—	172	666	838	—	33	30	5	4	13	11	3	—	—			
Nilsjä	132	132	14	5	—	408	2,571	2,979	—	47	41	15	29	33	35	8	2	1			
Sonkajärvi	113	120	67	1	2	539	3,380	3,919	—	22	33	7	20	49	41	8	3	—			
Varpaisjärvi	111	111	25	1	—	243	1,647	1,890	—	23	24	11	15	50	47	3	1	—			
Vieremä	103	105	42	11	—	417	2,477	2,894	—	34	28	9	13	38	18	5	6	—			
<i>Kuopion kihlakunta.</i>																					
<i>Kuopio härad.</i>																					
Karttula	94	96	16	6	—	357	1,380	1,737	—	38	27	5	13	10	26	6	2	—			
Keitele	53	54	19	3	—	503	2,056	2,559	—	12	10	5	11	19	30	6	3	1			

tiloja lägenheter		Tilain lägenheternas	Tiloja on erotettu lägenheter hava avskilts					Tilosta on siirretty toiseen paikkaan		Palstain luku Skiftens antal		Kustannuksia mk Kostnader mk				
								Av lägenheterna har utflyttats		jaon alussa före delningen	jaon jälkeen efter delningen					Koko luku — hela antalet
tiluksia lagt	yhteensä — summa	keskimääräinen ala — medelareal	torppareille — för torpare	mukitupa-alalle for andra oesutina	mukitupa-alalle for backsugustitare	metsätiloja — skogslägenheter	rakennusmattonia tiloja oheytygda lägenheter	tilkkare avskilda lägenheter	itsenäisiksi muodostettuja till självst. ombildade	keskimäärin tilaa kohdi i medelstal per lägenhet	koko luku — hela antalet	keskimäärin tilaa kohdi i medelstal per lägenhet	toimintusmaksuoin palkkio förtäktningenshörens arvode	varhainnesta toimintuksesta för själva förtäktenngen	mutta kustannuksia toimintuksen johdosta övriga kostnader i följd av förtäktenngen	yhteensä — summa

Kuopio län.

1	324	18	318	47	7	89	—	—	1	—	—	379	1.2	274,440	81,114	1,650	357,204
1	251	16	247	32	9	65	—	—	—	—	—	326	1.3	201,125	49,256	—	250,381
—	427	16	424	69	25	111	—	—	—	—	—	507	1.2	386,528	111,233	12,425	510,186
1	82	28	81	12	1	22	—	—	—	—	—	97	1.2	82,426	15,627	—	98,053
—	63	7	63	5	—	15	—	—	—	—	—	71	1.1	45,065	9,484	—	54,549
—	91	11	89	13	2	36	—	—	—	—	—	112	1.2	69,557	13,894	—	83,451
—	228	15	222	30	10	78	—	—	—	—	—	249	1.1	162,848	37,206	7,600	207,654
—	355	20	354	80	19	103	—	—	—	—	—	430	1.2	291,389	77,100	41,515	410,004
—	71	13	71	6	3	16	—	—	—	—	—	74	1.0	52,584	17,660	—	70,244
—	149	9	144	1	2	36	—	—	—	—	—	152	1.0	88,881	26,483	—	115,364
—	88	12	87	2	2	24	—	—	—	—	—	92	1.0	52,730	8,669	—	61,399
—	218	13	214	5	9	74	—	—	—	—	—	257	1.2	130,402	21,466	—	151,868
—	189	26	187	41	5	51	—	—	—	—	—	231	1.2	208,720	55,367	—	264,087
—	211	3	211	—	1	77	—	—	—	—	—	225	1.1	101,578	13,120	—	114,698
—	224	14	220	23	1	49	—	—	—	—	—	263	1.2	216,242	67,685	8,970	292,897
—	99	15	99	6	1	34	—	—	—	—	—	113	1.1	86,459	25,254	5,000	116,713
—	455	11	450	48	15	154	—	—	—	—	—	503	1.1	328,161	112,122	1,300	441,583
1	187	17	186	19	9	50	—	—	—	—	—	202	1.1	185,904	56,960	—	242,864
—	186	6	182	1	1	109	—	—	—	—	—	202	1.1	105,361	26,693	5,780	137,834
—	349	10	342	11	5	85	—	—	—	—	—	405	1.2	231,846	91,022	36,350	359,218
—	41	7	40	1	2	11	—	—	—	—	—	46	1.0	20,927	3,839	—	24,766
—	143	14	146	13	4	53	—	—	—	—	—	171	1.2	118,425	26,148	—	144,573
—	195	14	191	8	3	72	—	—	—	—	—	236	1.2	166,422	57,419	—	223,841
—	382	128	379	94	31	88	—	—	—	—	—	499	1.3	322,813	86,214	57,101	466,128
—	30	2	30	2	2	14	—	—	—	—	—	30	1.0	18,053	3,728	—	21,781
1	327	30	318	53	9	75	—	—	—	—	—	423	1.3	333,354	99,072	2,960	435,386
—	212	9	209	39	11	51	—	—	—	—	—	260	1.2	157,210	35,697	5,738	198,645
—	99	8	98	4	7	38	—	—	—	—	—	104	1.1	82,060	24,641	3,000	109,701
—	211	14	208	14	5	94	—	—	—	—	—	252	1.1	177,264	41,198	6,755	225,217
1	184	21	183	67	1	37	—	—	—	—	—	244	1.3	142,793	43,598	3,580	189,971
—	174	11	171	25	1	83	—	—	—	—	—	205	1.2	113,214	20,698	—	133,912
1	152	19	151	42	11	40	—	—	—	—	—	200	1.3	159,820	48,984	71,050	279,854
—	127	14	126	16	6	71	—	—	—	—	—	159	1.3	144,898	32,651	—	177,549
—	97	26	94	19	3	25	—	—	—	—	—	121	1.2	96,328	28,826	—	125,154

Kunta — Kommun	Toimitusten luku — Antal förrätkninggar	Toimituksen alkaessa oll Vid förrätningens vidtagande förevoro				Tilusalaa ha Ägovidd ha				Jaossa on syntynyt Vid delninen uppkomna																										
		tilloja — lügenheter	torppia — torp	makitupa-alueita bäckstupaomrakten	muuta vuokra-alueita andra legoomrakten	viljelvya maata — odlad mark	metsamaata — skogsmark	yhteensä — summa	vesik — vatten	joilla on kaikkiaan maa- vilka omfatta ägor samman-																										
										alle 1 ha	1— under 3 ha	3— under 5 ha	5— under 10 ha	10— under 20 ha	20— under 30 ha	30— alle 50 ha	50— alle 100 ha	100— alle 200 ha	200— alle 300 ha	300— alle 500 ha	500— alle 1000 ha															
Kuopion mlk.	145	145	6	5	—	415	1,275	1,690	—	96	44	7	22	10	23	4	3	—	—	—	—	—	—	—	—	—	—	—	—	—	—	—	—	—	—	
Maaninka	88	88	4	5	—	420	1,139	1,559	—	45	35	7	7	5	30	4	1	—	—	—	—	—	—	—	—	—	—	—	—	—	—	—	—	—		
Pielavesi	179	180	50	6	—	876	4,783	5,659	—	84	68	13	26	49	82	14	7	1	—	—	—	—	—	—	—	—	—	—	—	—	—	—	—	—	—	
Riistavesi	47	46	6	—	—	138	890	1,028	—	14	8	2	7	5	14	3	2	—	—	—	—	—	—	—	—	—	—	—	—	—	—	—	—	—	—	
Siiilinjärvi	115	115	10	1	—	579	1,592	2,171	—	63	56	21	14	21	27	11	—	—	—	—	—	—	—	—	—	—	—	—	—	—	—	—	—	—	—	
Tervo	64	64	7	—	—	233	2,340	2,573	—	22	18	5	7	13	22	6	—	—	—	—	—	—	—	—	—	—	—	—	—	—	—	—	—	—	—	
Tuusniemi	90	90	14	1	—	273	1,575	1,848	—	22	39	17	10	13	18	5	2	1	—	—	—	—	—	—	—	—	—	—	—	—	—	—	—	—	—	
Vehmersalmi	77	78	8	1	—	263	999	1,262	—	25	23	13	11	9	22	4	—	—	—	—	—	—	—	—	—	—	—	—	—	—	—	—	—	—	—	
<i>Rautalammin kihlak.</i> <i>Rautalampi häräd.</i>																																				
Hankasalmi	276	279	31	4	—	407	2,476	2,883	—	171	71	27	28	27	33	6	5	—	—	—	—	—	—	—	—	—	—	—	—	—	—	—	—	—	—	—
Konnevesi	106	108	7	2	—	230	1,278	1,508	—	58	27	15	14	6	7	6	2	1	—	—	—	—	—	—	—	—	—	—	—	—	—	—	—	—	—	—
Leppävirta	250	253	32	12	—	1,032	4,039	5,071	—	109	78	26	29	42	66	14	4	—	—	—	—	—	—	—	—	—	—	—	—	—	—	—	—	—	—	—
Rautalampi	104	109	20	3	—	413	2,119	2,532	—	19	35	20	19	21	24	6	—	—	—	—	—	—	—	—	—	—	—	—	—	—	—	—	—	—	—	—
Suonenjoki	72	73	17	—	—	252	1,721	1,973	—	21	16	5	6	20	18	4	5	—	—	—	—	—	—	—	—	—	—	—	—	—	—	—	—	—	—	—
Varkauden kauppala ..	131	131	2	1	—	114	229	343	—	404	15	3	7	5	3	—	—	—	—	—	—	—	—	—	—	—	—	—	—	—	—	—	—	—	—	
Vesanto	85	87	25	5	—	364	2,393	2,757	—	28	26	13	14	32	24	8	4	1	—	—	—	—	—	—	—	—	—	—	—	—	—	—	—	—	—	
Yhteensä — Summa	6,097	6,166	1,087	269	35	21,620	111,467	133,087	—	2,490	1,842	743	1,066	1,346	1,600	382	107	26	—	—	—	—	—	—	—	—	—	—	—	—	—	—	—	—	—	
<i>Ilmajoen kihlakunta.</i> <i>Ilmola häräd.</i>																																				
Ilmajoki	330	343	—	4	—	859	1,680	2,539	—	166	108	69	59	26	20	6	2	—	—	—	—	—	—	—	—	—	—	—	—	—	—	—	—	—	—	—
Jalasjärvi	249	262	3	12	—	795	1,547	2,342	—	83	127	40	43	26	26	6	—	—	—	—	—	—	—	—	—	—	—	—	—	—	—	—	—	—	—	—
Kauhajoki	318	329	1	3	—	655	2,633	3,288	—	137	136	47	50	22	24	13	3	1	—	—	—	—	—	—	—	—	—	—	—	—	—	—	—	—	—	—
Kurikka	128	148	—	—	—	318	812	1,130	—	69	56	25	17	20	12	—	—	—	—	—	—	—	—	—	—	—	—	—	—	—	—	—	—	—	—	—
Peräseinäjoki	146	147	—	1	—	409	1,247	1,656	—	46	49	26	25	29	13	5	1	—	—	—	—	—	—	—	—	—	—	—	—	—	—	—	—	—	—	—
Seinäjoki	56	57	—	1	—	36	104	140	—	42	11	4	3	6	—	—	—	—	—	—	—	—	—	—	—	—	—	—	—	—	—	—	—	—	—	
Seinäjoen kauppala ..	23	23	—	—	—	5	3	8	—	38	—	—	—	—	—	—	—	—	—	—	—	—	—	—	—	—	—	—	—	—	—	—	—	—	—	
<i>Närpiön kihlakunta.</i> <i>Närpes häräd.</i>																																				
Isojoki	103	112	—	4	—	253	1,386	1,639	—	30	45	10	16	25	16	6	—	—	—	—	—	—	—	—	—	—	—	—	—	—	—	—	—	—	—	
Karijoki	68	68	—	—	—	147	82	229	—	38	23	13	8	3	1	—	—	—	—	—	—	—	—	—	—	—	—	—	—	—	—	—	—	—	—	—
Korsnäs	72	74	—	—	—	127	390	517	—	47	25	21	29	8	3	—	—	—	—	—	—	—	—	—	—	—	—	—	—	—	—	—	—	—	—	—
Lappväarti — Lapp- fjärd	182	188	—	5	—	290	708	998	—	79	68	31	26	12	13	—	—	—	—	—	—	—	—	—	—	—	—	—	—	—	—	—	—	—	—	—
Närpiö — Närpes	169	180	1	1	—	390	792	1,182	—	93	56	30	25	22	10	3	—	—	—	—	—	—	—	—	—	—	—	—	—	—	—	—	—	—	—	—
Sipyy — Sideby	42	42	—	1	—	74	211	285	—	16	9	8	11	5	3	—	—	—	—	—	—	—	—	—	—	—	—	—	—	—	—	—	—	—	—	—
Teuva	128	138	—	3	—	196	574	770	—	65	46	18	20	13	4	2	—	—	—	—	—	—	—	—	—	—	—	—	—	—	—	—	—	—	—	—
Tjөөk	9	11	—	—	—	12	35	47	—	4	1	1	2	—	1	—	—	—	—	—	—	—	—	—	—	—	—	—	—	—	—	—	—	—	—	
Ylimarkku — Över- mark	52	52	—	—	—	103	116	219	—	26	27	10	12	1	1	—	—	—	—	—	—	—	—	—	—	—	—	—	—	—	—	—	—	—	—	—

jatk. —

Vaasan lääni. —

tiloja lägenheter	Tilain lägenheternas	Tiloina on erotettu lägenheter hava avskiltts	Tiloina on siirretty toiseen paikkaan Av lägenheterna har utflyttats	Palstain luku Skiftens antal		Kustannuksia mk Kostnader mk						
				jaon alussa före delningen	jaon jälkeen efter delningen							
tiluksia lagt	keskimääräinen ala — medelareal	torppareille — för torpare	mekktiloja — skogsägenheter	rakentamaton tiloja obebrygda lägenheter	itsenäisiä tiloja entisiä tiloja lägenheter	koko luku — hela antalet	keskimääräinen tilaa kothi i medeltal per lägenhet	koko luku — hela antalet	toimintusinsinöörin palkkio	varainneesta toimintuksesta för själva förvaltningen	muuta kustannuksia toimintuksen johdosta övriga kostnader i följd av förvaltningen	yhteensä — summa

forts.

209	8	208	6	5	86					236	1.1	160,695	37,834		198,529						
134	12	133	4	5	36					165	1.2	135,077	36,570	10,290	181,937						
344	16	338	50	6	130			1		408	1.2	300,450	91,919		392,369						
55	19	52	6	—	16					66	1.2	53,563	16,118		69,681						
213	10	212	10	1	58					248	1.2	158,846	40,720		199,566						
95	27	95	7	—	39					119	1.3	108,253	29,549		137,802						
127	15	127	14	1	60					140	1.1	126,850	36,009		162,859						
107	12	106	8	1	33			1		132	1.2	97,341	28,094	6,837	132,272						
368	8	366	31	4	193	11				410	1.1	256,724	53,776		310,500						
136	11	134	7	2	71	4	1			145	1.1	114,980	21,883	5,000	141,863						
369	14	367	32	12	84		3			460	1.2	322,756	94,289	10,195	427,240						
147	17	141	20	3	42					171	1.1	113,499	30,780		144,279						
95	21	91	17	—	19					104	1.1	104,321	29,756		134,077						
437	0.8	436	2	1	89					443	1.1	166,987	21,133		188,120						
150	18	146	25	5	22					203	1.4	95,289	34,115		129,404						
8	2	9,612	14	9,487	1,087	269	3,008	—	17	30	11	2	5	—	—	11,290	1.2	7,671,456	2,072,673	303,096	10,047,227

Vasa län.

456	6	456	—	4	80													490	1.1	255,083	20,635	4,600	280,318	
351	7	351	3	12	84														426	1.2	205,183	15,998		221,181
433	8	433	1	3	166														492	1.1	266,045	10,576		276,621
200	6	200			46														221	1.1	106,158	6,740		112,898
194	9	194		1	78														227	1.1	119,897	8,712		128,609
66	2	66		1	16														74	1.1	37,453	4,481		41,934
38	0.2	38			16														38	1.0	18,561	2,085		20,646
148	11	148		4	15														175	1.2	81,365	4,218		85,583
86	3	86			14														94	1.1	50,802	2,205		53,007
133	4	133			6			1											152	1.1	59,917	9,219	5,980	75,116
229	4	229		5	8														264	1.2	145,980	5,585		151,565
239	5	239	1	1	25														288	1.2	117,706	25,615		143,321
52	5	52		1	4														58	1.1	31,780	1,180		32,960
168	5	168		3	57														189	1.1	101,908	4,295		106,203
9	5	9																	10	1.1	6,897	451		7,348
77	3	77			10														82	1.1	36,754	5,753		42,507

Kunta — Kommun	Toimitusten luku — Antal förrättningar	Toimituksen alkaessa oli Vid förrättningens vidtagande förevaro				Tilusalaa ha Ägoviidd ha			Jaossa on syntynyt Vid delningen uppkomna										
		tiloja — lägenheter	torppia — torp	mökkimaa-alueita hecksuonumkiden	muuta vuokra-alueita andra lejonrudden	viljeltyä maata — odlad mark	metsämaata — skogsmark	yhteensä — summa	vesiä — vatten	joilla on kaikkiaan maavilka omfatta ägor samman-									
										alle 1 ha — under 1 ha	1—alle 3 ha	3—alle 5 ha	5—alle 10 ha	10—alle 20 ha	20—alle 50 ha	50—alle 100 ha	100—alle 200 ha	200—alle 300 ha	300—alle 500 ha

Korsholman kihlakunta.

Korsholms härad.

Bergö	8	8	—	—	7	32	39	—	4	2	—	3	—	—	—	—	—	—	—	—	—	—
Björköby	7	7	—	2	7	32	39	—	4	1	1	2	1	—	—	—	—	—	—	—	—	—
Isokyrö	228	242	3	9	533	675	1,208	—	118	74	39	38	27	7	—	—	—	—	—	—	—	—
Jurva	80	96	—	7	141	276	417	—	52	35	12	4	10	2	1	—	—	—	—	—	—	—
Koivulahti — Kvevlaks	42	44	—	—	83	202	285	—	22	14	6	11	3	—	2	—	—	—	—	—	—	—
Laihia	172	176	2	5	437	1,717	2,154	—	78	45	19	40	17	16	11	1	—	—	—	—	—	—
Maalahti — Malaks ..	104	106	—	4	149	383	532	—	52	27	14	12	7	6	1	—	—	—	—	—	—	—
Mustasaari — Korsholm	174	226	—	7	236	581	817	—	170	67	23	28	17	3	—	—	—	—	—	—	—	—
Petalahti — Petalaks ..	34	34	—	1	67	162	229	—	11	16	2	4	2	1	2	—	—	—	—	—	—	—
Pirttikylä — Pörtom ..	20	20	2	1	23	52	75	—	11	3	3	2	3	3	—	—	—	—	—	—	—	—
Raippaluoto — Replot	22	25	2	—	13	63	76	—	13	4	5	3	2	—	—	—	—	—	—	—	—	—
Sulva — Solv	119	126	—	1	205	376	581	—	72	35	19	20	13	3	—	—	—	—	—	—	—	—
Vähäkylä	85	87	1	—	120	322	442	—	41	29	17	15	7	4	—	—	—	—	—	—	—	—
Ylistaro	227	266	2	4	648	1,340	1,988	—	139	95	53	56	29	16	3	1	—	—	—	—	—	—

Lapuan kihlakunta.

Lappo härad.

Alahärmä	111	112	1	2	203	246	449	—	48	40	14	19	4	3	—	—	—	—	—	—	—	—
Jepua — Jeppo	21	22	—	1	19	62	81	—	13	4	8	2	2	—	—	—	—	—	—	—	—	—
Kauhava	145	146	2	5	298	449	747	—	81	40	19	25	9	7	1	—	—	—	—	—	—	—
Lapua	222	303	2	3	812	3,817	4,629	—	113	78	58	58	27	36	18	8	—	—	—	—	—	—
Maksamaa — Maksmo	45	47	—	6	50	161	211	—	18	11	3	12	5	1	—	—	—	—	—	—	—	—
Munsala	18	42	6	9	105	258	363	—	26	11	8	11	1	4	1	—	—	—	—	—	—	—
Nurmo	69	72	2	1	148	516	664	—	49	24	5	12	7	9	2	—	—	—	—	—	—	—
Oravainen — Oravais ..	125	128	1	3	128	375	503	—	86	81	16	16	5	3	1	—	—	—	—	—	—	—
Uusikaarlepyyn mlk. — Nykarleby lk.	38	37	—	6	61	115	176	—	33	11	7	12	3	—	—	—	—	—	—	—	—	—
Vöyri — Vörå	104	127	2	8	235	765	1,000	—	44	33	13	16	22	7	3	—	—	—	—	—	—	—
Ylihärmä	50	54	3	3	93	68	161	—	33	10	12	5	3	—	—	—	—	—	—	—	—	—

Pietarsaaren kihlakunta.

Pedersöre härad.

Alaveteli — Nedervetil	9	9	1	—	12	33	45	—	4	2	2	2	1	—	—	—	—	—	—	—	—	—
Halsua	35	36	—	—	161	444	605	—	20	9	1	5	9	1	1	1	—	—	—	—	—	—
Himanka	9	9	1	1	17	30	47	—	10	—	1	2	2	—	—	—	—	—	—	—	—	—
Kaarlela — Karleby ..	8	6	2	—	73	2,623	2,696	—	4	2	2	—	—	—	—	—	—	—	—	—	—	—
Kannus	47	52	4	3	112	145	257	—	29	16	7	12	5	1	—	—	—	—	—	—	—	—
Kaustinen	111	115	9	—	225	1,476	1,701	—	38	38	25	18	29	22	3	1	—	—	—	—	—	—
Kruunupyö — Kronoby	3	3	2	—	3	—	3	—	3	1	—	—	—	—	—	—	—	—	—	—	—	—
Kälviä	17	16	3	1	95	1,088	1,183	—	4	2	1	1	1	6	—	—	—	—	—	—	—	—
Lestijärvi	14	14	—	—	34	53	87	—	7	1	2	—	5	—	—	—	—	—	—	—	—	—
Lohtaja	25	25	9	4	67	158	225	—	14	8	2	6	5	2	—	—	—	—	—	—	—	—

jatk. —

tiloja lägenheter	Tilain lägen- heternas	Tiloina on erotettu lägenheter haya avskilts			Tiloina on siir- retty toiseen paikkaan		Palstain luku skiftens antal		Kustannuksia mk Kostnader mk				
					Av lägenheterna har utflyttats		jaon alussa före delningen	jaon jälkeen efter delningen					
tiluksia lagt					itsenäisiksi muodos- tettuja till självst. ombildade	koko luku — hela antalet	koko luku — hela antalet	keskimäärin tilaa kohden i medeltal per lägenhet	keskimäärin tilaa kohden i medeltal per lägenhet	toimintusainekönnin palkkio föräktningningsörens arvode	varsinaisesta toimituksesta för själva föräktningen	muuta kustannuksia toimituksen johdosta övriga kostnader i följd av föräktningen	yhteensä — summa
500 ha tai enemmän 500 ha eller däröver					antaisia tiloja utligrare avskilda lägenheter								
300—alle 500 ha 300—under 500 ha					rakentamattomia tiloja oberbyggda lägenheter								
Yhteensä — summa					metaktiloja — skogslägenheter								
					muille tilatomille för andra obestämda								
					maakuntapalaistalle för beaktningstiftare								
					torppareille — för torppare								
					luku on lisäantyynt antalet har ökas								
					keskimääräin ala — medeltal								

forts.

10	4	10		6				17	1.7	4,627	788		5,415
9	4	9		2				10	1.1	5,249	489		5,738
303	4	303	3	9				341	1.1	176,534	12,708		189,242
116	4	116		7				127	1.1	59,550	2,868		62,418
58	5	58		23				66	1.1	31,497	2,862		34,359
227	9	227	2	5				258	1.1	125,543	10,396		135,939
119	4	119		4				140	1.2	77,997	10,678		88,675
308	3	308		7		1		332	1.1	167,972	15,352		183,324
38	6	38		1				49	1.3	26,154	4,059		30,213
22	3	22	2	1				24	1.1	13,788	7,901		15,689
27	3	27		2				33	1.2	14,753	1,506		16,259
162	4	162	2	1				182	1.1	103,282	14,720		118,002
113	4	113	1	28				121	1.1	66,983	4,529		71,512
392	5	392	2	4	114	1		433	1.1	216,975	19,383	2,688	239,046
128	4	128	1	2	73			137	1.1	78,846	8,811		87,657
29	3	29		1	5			29	1.0	17,165	2,095		19,260
182	4	182	2	5	53			188	1.0	110,255	16,149		126,404
396	12	396	2	3	73		2	445	1.1	227,667	19,966	14,042	261,675
50	4	50		6	16			52	1.0	32,937	2,629		35,566
62	6	62	6	9	8			79	1.3	18,730	1,697		20,427
108	6	108	2	1	23			117	1.1	58,205	6,251		64,456
158	3	158	1	3	59			176	1.1	91,746	6,271		98,017
66	3	66		6	14			78	1.2	31,230	2,552		33,782
138	7	138	2	8	45			161	1.2	87,925	7,619		95,544
63	3	63	3	3	16			66	1.0	36,657	5,350		42,007
11	4	11	1	1	1			14	1.3	7,348	300		7,648
48	13	48		30		1		60	1.3	36,963	3,095	24,990	65,048
15	3	15	1	8				28	1.9	7,608	934		8,542
11	245	11	2	3				11	1.0	45,607	8,023		53,630
70	4	70	4	3	28			82	1.2	40,974	2,034		43,008
174	10	174	9	38				178	1.0	106,082	8,200		114,282
4	0.8	4	2	1				4	1.0	2,147	351		2,498
1	18	18	3	1				19	1.1	41,760	2,260		44,020
	15	15		8				17	1.1	10,847	540		11,387
37	6	37	9	4	13			49	1.3	24,208	3,409		27,617

Kunta — Kommun	Toimitusten luku — Antal förskänningar	Toimituksen alkaessa oli				Tilusala ha				Jaossa on syntynyt									
		Vid förättningens vidtagande förevaro				Ägovidd ha				Vid delningen uppkomna									
		tiloja — lägenheter	torppia — torp	muuta vuokra-alueita andra lecområden	markkupa-alueita backstugområden	viiheltävä maata — odlad mark	mekäsmästä — skogsmark	yhteensä — summa	vesiä — väften	alle 1 ha — under 1 ha	1—alle 3 ha 1—under 3 ha	3—alle 5 ha 3—under 5 ha	5—alle 10 ha 5—under 10 ha	10—alle 20 ha 10—under 20 ha	20—alle 50 ha 20—under 50 ha	50—alle 100 ha 50—under 100 ha	100—alle 200 ha 100—under 200 ha	200—alle 300 ha 200—under 300 ha	300—alle 500 ha 300—under 500 ha
Luoto — Larsmo	4	3	—	—	6	15	21	—	3	—	1	—	1	—	—	—	—	—	—
Perho	32	33	1	—	154	493	647	—	13	7	3	4	3	9	5	—	—	—	—
Pietarsaaren mlk.	—	—	—	—	—	—	—	—	—	—	—	—	—	—	—	—	—	—	—
Pedersöre lk.	73	73	24	—	323	1,938	2,261	—	151	14	3	—	3	5	21	—	—	—	—
Purmo	13	14	—	—	53	102	155	—	5	3	5	4	2	3	—	—	—	—	—
Teerijärvi — Terijärvi	4	4	—	—	8	6	14	—	2	—	—	2	—	—	—	—	—	—	—
Toholampi	81	84	—	—	141	422	563	—	27	25	14	10	6	3	—	1	—	—	—
Ullava	11	11	—	—	10	82	92	—	6	—	1	3	3	1	—	—	—	—	—
Veteli	31	31	1	—	53	3,078	3,131	—	18	3	4	12	34	53	5	—	—	—	—
Ähtävä — Esse	17	20	3	3	30	37	67	—	10	4	4	2	—	1	—	—	—	—	—
<i>Kuortaneen kihlakunta.</i>																			
<i>Kuortane härad.</i>																			
Alajärvi	145	148	—	3	249	776	1,025	—	50	62	17	26	8	5	3	1	—	—	—
Alavus	282	287	1	3	428	1,226	1,654	—	134	109	29	35	23	10	5	1	—	—	—
Evijärvi	95	95	3	7	173	502	675	—	49	32	21	22	4	5	2	—	—	—	—
Kortesjärvi	96	121	1	6	195	514	709	—	44	55	11	14	10	10	—	—	—	—	—
Kuortane	116	119	—	1	179	977	1,156	—	53	53	14	14	12	9	6	1	—	—	—
Lappajärvi	84	90	5	3	237	847	1,084	—	37	44	16	14	13	8	1	2	—	—	—
Lehtimäki	50	53	—	1	57	307	364	—	15	18	7	6	2	5	1	—	—	—	—
Soini	86	88	3	—	84	929	1,013	—	27	27	7	13	8	9	1	2	—	—	—
Töysä	115	118	1	1	170	978	1,148	—	47	32	20	15	13	5	2	3	—	—	—
Vimpeli	55	55	—	—	102	430	532	—	34	20	6	4	9	4	2	—	—	—	—
Virrät	232	236	2	2	444	3,785	4,229	—	94	65	28	35	25	19	20	3	2	—	—
Ätsäri	118	125	—	—	151	1,850	2,001	—	66	33	17	13	18	11	1	—	—	—	—
<i>Laukaan kihlakunta.</i>																			
<i>Laukas härad.</i>																			
Jyväskylän mlk.	126	129	2	2	414	2,761	3,175	—	113	23	14	10	11	11	4	1	2	—	—
Keuru	75	76	6	2	216	2,572	2,788	—	41	21	9	7	3	17	11	2	4	—	—
Laukaa	114	178	25	1	483	1,986	2,469	—	80	39	13	14	16	22	6	2	—	—	—
Multia	52	52	1	—	153	1,191	1,344	—	7	14	10	11	8	6	8	1	1	—	—
Petäjavesi	39	39	1	1	139	874	1,013	—	7	11	2	9	5	13	2	2	—	—	—
Pihlajavesi	26	26	—	—	54	499	553	—	9	10	1	2	3	3	1	—	—	—	—
Suolahden kauppala	11	11	—	—	3	3	6	—	15	3	—	—	—	—	—	—	—	—	—
Toivakka	30	30	1	—	67	755	822	—	14	10	1	4	2	3	1	1	—	—	—
Urainen	53	57	—	—	241	1,679	1,920	—	12	29	4	6	21	14	6	1	2	—	—
Äänekoski	46	55	—	—	252	1,482	1,734	—	15	17	10	5	3	11	6	2	—	—	—
Äänekosken kauppala	15	15	—	—	39	240	279	—	13	4	—	2	1	3	2	—	—	—	—
<i>Vitasaaren kihlakunta.</i>																			
<i>Vitasaari härad.</i>																			
Kannonkoski	53	57	—	—	301	2,217	2,518	—	29	22	11	17	4	8	8	1	1	—	—
Karstula	116	116	4	3	360	2,800	3,160	—	57	33	12	17	20	26	3	1	4	—	—

jatk.

tloja lägenheter	Tilain Lägen- heternas	Tiloja on erotettu Lägenheter hava avskilts			Tiloista on siir- retty toiseen palkkaan Av lägenheterna har utflyttats		Palstain luku		Kustannuksia mk				
							Skiftens antal		Kostnader mk				
							jaon alussa	jaon jälkeen	toimitusinsinöörin palkkio företalingsingenjörens arvode	varsinainen toimituksesta för själva förtäningen	övriga kostnader i följd av förtäningen	muita kustannuksia toimituksen johdosta	Yhteensä — summa
tiluksia lagt				före delningen	etter delningen	keskimäärin tilaa kothi i medeltal per lägenhet	keskimäärin tilaa kothi i medeltal per lägenhet	keskimäärin tilaa kothi i medeltal per lägenhet					

forts.

5	4	5									6	1.2	4,470	504		4,974
44	15	44	1								49	1.1	29,287	8,042		37,329
1	198	11	198	24							238	1.2	102,348	14,515		116,863
	22	7	22								26	1.2	10,711	960		11,671
	4	4	4								6	1.5	2,938	220		3,158
	86	7	86								93	1.1	65,670	3,705		69,375
	14	7	14								15	1.1	7,399	591		7,990
	129	24	129								147	1.1	69,004	12,298		81,302
	21	3	21	3	3						29	1.4	12,793	1,040		13,833
	172	6	172								190	1.1	107,627	5,721		113,348
	346	5	346	3	3						375	1.1	221,525	8,600		230,125
	135	5	135	1	7						151	1.1	78,686	3,705	2,500	84,891
	144	5	144	1	6						154	1.1	80,914	4,992		85,906
	162	7	162	1	1						182	1.1	95,413	3,625		99,038
	135	8	135	5	3						170	1.3	79,474	5,818	8,465	93,757
	54	7	54		1						67	1.2	36,319	2,605		38,924
	94	11	94	3	48						111	1.2	67,256	4,943		72,199
	137	8	137	1	1						155	1.1	94,100	4,855		98,955
	79	7	79		44						91	1.2	44,259	3,035		47,294
1	292	14	292	2	2	152					345	1.2	200,945	26,196		227,141
1	162	12	162		58						182	1.1	91,735	7,767		99,502
	2	191	17	191	2	2	41				204	1.1	121,579	18,543		140,122
1	116	24	116	6	2	42					137	1.2	85,518	29,488		115,006
	193	13	193	25	1	78					223	1.2	122,592	35,124		157,716
	66	20	66	1	1	31					83	1.3	44,972	11,336		56,308
	51	20	51	1	1	18					61	1.2	56,534	11,061		67,595
	30	18	30		20						36	1.2	18,462	1,484		19,946
	18	0.3	18		7						18	1.0	11,347	990		12,337
	38	22	38		1	11					47	1.2	46,396	14,393		60,789
	95	20	95		48		1				171	1.3	96,703	32,460		129,163
	70	25	70		35						89	1.3	55,269	8,296		63,565
	25	11	25		7						31	1.2	21,197	4,318		25,515
	1	102	25	102		59					115	1.1	60,148	13,588		73,736
1	174	18	174	4	3	52					218	1.3	137,780	25,796		163,576

Kunta - Kommun	Toimitusten luku - Antal förändringar	Toimituksen alkaessa oli Vid förändringens vidtagande förövoro				Tilusala ha Ägovidd ha			Jaossa on syntynyt Vid delningen uppkomna										
		filjoja - lägenheter	korppia - torp	mukittuna-alueita backstugunområden	muilla vuokra-alueilla andra legområden	villistelyä maata - odlad mark	metssama - skogsmark	yhteensä - summa	yesä - väften	jolla on kaikkiaan maavilka omfatta ägor samman-									
										alle 1 ha - under 1 ha	1—alle 3 ha	3—alle 5 ha	5—alle 10 ha	10—under 20 ha	20—under 50 ha	50—alle 100 ha	100—under 200 ha	200—alle 300 ha	300—under 300 ha

																					<i>jatk.</i>
Kinnula	51	53	—	1	—	87	834	921	—	18	14	7	12	8	4	5	2	—	—	—	—
Kivijärvi	60	60	2	—	—	127	705	832	—	40	21	11	12	6	4	1	1	1	—	—	—
Konginkangas	33	33	—	2	—	56	387	443	—	12	11	6	5	3	3	2	—	—	—	—	—
Kyyjärvi	28	28	—	2	—	72	747	819	—	11	11	6	5	6	9	1	—	—	—	—	—
Pihtipudas	79	79	2	—	—	205	2,245	2,450	—	31	23	7	9	8	5	1	1	—	—	—	—
Pyhkönmäki	22	23	—	1	—	40	143	183	—	11	8	1	2	3	2	1	—	—	—	—	—
Saarijärvi	146	147	5	6	—	361	1,831	2,192	—	78	53	14	13	15	18	7	2	—	—	—	—
Sumiainen	20	20	—	—	—	40	168	208	—	10	8	—	6	1	1	1	—	—	—	—	—
Viitasaari	123	123	5	1	—	382	1,833	2,215	—	26	41	25	14	20	15	10	3	—	—	—	—
<i>Kaupunkialueilla suoritettut lohkomiset.</i> <i>Inom städernas områden utförda styckningar.</i>																					
Vaasa	6	6	—	—	—	2	1	3	—	18	1	—	—	—	—	—	—	—	—	—	—
Yhteensä - Summa	7,736	8,233	166	184	—	17,630	78,662	96,292	—	3,995	2,639	1,164	1,248	868	683	260	58	27	—	—	—

		Oulun lääni.																			
<i>Oulun kihlakunta.</i> <i>Uleå härad.</i>																					
Haukipudas	377	386	1	50	—	210	785	995	—	393	73	25	13	4	7	—	1	1	—	—	
Ii	44	45	1	1	—	85	218	303	—	30	19	3	6	4	2	—	1	—	—	—	
Kempele	34	35	—	—	—	187	278	465	—	16	10	3	10	6	5	—	1	—	—	—	
Kiiminki	28	31	3	4	—	81	255	336	—	14	12	5	10	5	4	—	1	—	—	—	
Kuivaniemi	17	17	—	—	—	23	91	114	—	7	1	5	2	2	2	—	—	—	—	—	
Kuusamo	5	5	—	—	—	5	33	38	—	2	—	—	1	—	—	—	—	—	—	—	
Liminka	90	86	10	2	—	453	1,376	1,829	—	29	26	13	18	23	16	8	2	—	—	—	
Lumijoki	36	35	3	3	—	343	478	821	—	9	21	8	18	16	11	—	—	—	—	—	
Muhos	87	89	6	2	—	291	3,673	3,964	—	20	16	12	17	15	13	6	6	3	—	—	
Oulujoki	107	113	3	3	—	390	1,637	2,027	—	145	12	6	7	14	8	6	2	1	—	—	
Oulunsalo	68	64	2	2	—	309	2,776	3,085	—	40	12	5	3	1	4	4	9	5	—	—	
Posio	8	12	—	—	—	47	107	154	—	3	2	—	—	—	—	—	—	—	—	—	
Pudasjärvi	143	145	13	2	—	437	3,786	4,223	—	41	41	28	31	27	21	7	9	1	—	—	
Taivalkoski	24	24	—	—	—	143	517	660	—	10	6	4	4	3	2	1	3	—	—	—	
Temmes	12	13	4	—	—	85	355	440	—	5	2	—	11	5	2	1	1	—	—	—	
Tyrnävä	33	35	—	—	—	193	566	759	—	8	10	10	9	3	6	3	2	—	—	—	
Utajärvi	71	67	2	1	—	364	1,341	1,705	—	16	15	9	18	11	20	9	1	—	—	—	
Yli-Ii	21	21	—	—	—	49	81	130	—	10	3	3	6	2	1	—	—	—	—	—	
Ylikiminki	27	35	1	—	—	83	173	256	—	7	9	9	6	3	3	—	—	—	—	—	
<i>Saloisten kihlakunta.</i> <i>Salo härad.</i>																					
Alaveska	41	41	—	1	—	89	73	162	—	7	21	10	7	1	1	—	—	—	—	—	
Hailuoto	19	21	—	—	—	54	168	222	—	19	15	7	6	2	4	—	—	—	—	—	

tiloja lägenheter		Tillain lägenheternas	Tiljoja on erotettu lägenheter hava avskiltts			Tiljoista on siirretty toiseen paikkaan Av lägenheterna har utflyttats			Palstain luku Skiftens antal		Kustannuksia mk Kostnader mk					
tiluksia lagt			torppareille — för torpare	mulle tilatomille för andra obostrutna	metsättiloja — skogslägenheter	rakentamattomia tiloja obebyggda lägenheter	tsenäisiksi muodotettuja till självst. ombildade	tilligare avskilda lägenheter entisiä tiloja	jaon alussa		jaon jälkeen		toimitusinsinööriin palkkio föräktlingsingenjören arvode	varsinaisesti toimituksessa för själva förvaltningen	muuta kustannuksia toimituksen johdosta Jondosta övriga kostnader i följd av förvaltningen	yhteensä — summa
		före delningen							efter delningen	koko luku — hela antalet	koko luku — hela antalet	keskimäärin tilaja kohti i medeltal per lägenhet				
500 ha tai enemmän	500 ha eller däröfver	keskimääräinen ala — medeltal														
300—alle 500 ha	300—under 500 ha															
		ytteenst — summa														

forts.

70	13	70	1	24	1					83	1.2	41,408	9,290	13,713	64,411					
97	9	97	2	46						108	1.1	58,957	15,188		74,145					
44	10	44	2	21						51	1.2	35,829	3,180		39,009					
50	16	50	2	15						59	1.2	28,708	3,814		32,522					
1	1	95	2	57						117	1.2	83,737	21,465		105,202					
28	7	28	1	12						31	1.1	18,076	2,035		20,111					
202	11	202	5	85						240	1.2	120,921	12,768		133,689					
27	8	27		12						33	1.2	17,539	2,470		20,009					
155	14	155	5	56						191	1.2	123,741	22,464		146,205					
19	0.1	19								19	1.0	7,106	1,460		8,566					
7	8	10,957	9	10,957	166	184	3,342	4	4	1	1	3	—	—	12,550	1.1	6,784,692	763,271	76,978	7,604,941

Uleåborgs län.

517	2	516	1	51	162	3	254					544	1.1	276,216	37,258		313,474
65	5	65		2	29	1	30					75	1.2	33,937	4,542		38,479
51	9	51			31		15					61	1.1	31,080	1,675		32,755
51	7	51	3	4	14		17					71	1.4	24,752	1,910		26,662
19	6	19			4	1	11					20	1.1	11,497	1,370		12,867
5	8	5					2					5	1.0	3,364	100		3,464
135	14	135	10	2	70	8	37					180	1.3	89,607	9,452		99,059
83	10	83	3	3	30	1	41					116	1.4	40,061	2,790		42,851
111	36	111	9	6	30	16	42					167	1.5	76,792	6,877		83,669
202	10	202	5	4	115	1	51					218	1.1	98,019	11,914		109,933
84	37	84	2	4	14	15	30					98	1.2	54,979	6,086		61,065
10	15	10					7					14	1.4	6,098	332		6,430
208	20	208	15	2	87	6	70					257	1.2	142,589	21,597		164,186
33	20	33			7	2	13					42	1.3	20,881	2,057		22,938
27	16	27	4	1	9		12					33	1.2	14,313	1,080		15,393
51	15	51			16	2	25					66	1.3	35,428	5,140		40,568
99	17	99	4	1	54	1	29					131	1.3	72,978	12,046	3,000	88,024
25	5	25			6		19					29	1.2	14,354	2,175		16,529
37	7	37	1		19		13					45	1.2	23,653	2,407		26,060
47	3	47		1	25		12					57	1.2	31,376	718		32,094
53	4	53			14	1	25					64	1.2	17,155	2,756		19,911

Kunta — Kommun	Toimitusten luku — Antal förrättningar	Toimituksen alkaessa oli Vid förrättningens vidtagande förevaro				Tilusalaa ha Ägoviidd ha			Jaossa on syntynyt Vid delningen uppkomma											
		tiloja — längheter	torppia — torp	rakennus-alueita hirsipuomaiden	muuta vuokra-alueita andra lekominiden	viljeltyä maata — odlad mark	metsämaata — skogsmark	yhteensä — sammta	vesiä — vatten	joilla on kalkkilaan maa-vilka omfatta ägor samman-										
										alle 1 ha — under 1 ha	1—alle 3 ha	3—alle 5 ha	5—alle 10 ha	10—alle 20 ha	20—alle 50 ha	50—alle 100 ha	100—alle 200 ha	200—alle 300 ha	300—alle 500 ha	500—alle 1000 ha
Kalajoki	95	99	3	1	—	343	746	1,089	—	84	62	28	21	11	3	6	—	—		
Merijärvi	44	45	3	1	—	112	364	476	—	13	19	7	16	8	3	2	—	—		
Oulainen	207	211	7	3	—	455	1,232	1,687	—	76	56	33	46	31	16	1	1	—		
Paavola	75	83	2	—	—	336	1,371	1,707	—	30	9	10	17	18	14	7	1	—		
Pattijoki	58	57	2	2	—	211	2,505	2,716	—	14	9	12	12	13	12	9	6	2		
Pyhäjoki	46	45	1	—	—	134	441	575	—	14	9	11	12	16	6	—	—	—		
Rantsila	71	65	9	8	—	348	1,464	1,812	—	28	20	7	16	18	13	7	3	—		
Rantio	21	21	—	—	—	35	412	447	—	10	4	1	3	2	3	2	1	—		
Revonlahti	23	27	—	—	—	152	603	755	—	12	4	—	5	2	2	4	2	—		
Saloinen	45	46	—	6	—	100	1,104	1,204	—	17	17	8	19	6	9	3	1	1		
Sievi	129	135	—	2	—	366	648	1,014	—	41	63	30	27	13	11	1	—	—		
Siikajoki	48	51	12	—	—	485	1,015	1,500	—	11	13	17	17	18	7	6	3	—		
Vihanti	47	51	1	—	—	360	1,270	1,630	—	8	3	9	11	12	11	6	3	—		
Ylivieska	178	181	—	—	—	524	921	1,445	—	75	59	32	34	16	18	3	—	—		
<i>jatk. —</i>																				
<i>Haapajärven kihlak.</i>																				
<i>Haapajärvi häräd.</i>																				
Haapajärvi	138	139	4	2	—	405	1,453	1,858	—	37	57	23	24	21	15	4	1	1		
Haapavesi	167	183	11	—	—	1,063	5,594	6,657	—	38	31	20	44	45	46	30	7	2		
Kestilä	33	26	5	—	—	99	405	504	—	5	9	6	4	10	1	2	1	—		
Kärsämäki	50	49	1	—	—	391	2,727	3,118	—	8	7	2	6	9	6	10	7	4		
Nivala	236	236	5	16	—	574	734	1,308	—	66	158	61	30	15	9	3	—	—		
Piippola	20	16	2	2	—	47	160	207	—	5	3	3	5	—	5	—	—	—		
Pulkkilä	32	32	1	—	—	194	1,044	1,238	—	5	10	5	3	8	11	3	1	—		
Pyhäjärvi	148	145	11	—	—	762	4,169	4,931	—	34	24	13	26	37	34	13	11	2		
Pyhäntä	33	33	2	—	—	180	918	1,098	—	9	4	3	6	6	5	4	2	1		
Reisjärvi	64	69	3	1	—	184	513	697	—	8	14	16	14	14	5	1	1	—		
<i>Kajaanin kihlakunta.</i>																				
<i>Kajana häräd.</i>																				
Hyrnsalmi	31	31	—	—	—	158	1,056	1,214	—	13	8	4	7	1	3	1	1	—		
Kajaanin mlk.	33	35	—	—	—	88	624	712	—	5	10	2	5	8	8	3	1	—		
Kuhmo	66	62	8	—	—	256	1,726	1,982	—	4	14	10	15	19	14	6	2	—		
Paltamo	94	99	3	1	—	309	2,341	2,650	—	38	19	18	18	13	11	7	1	1		
Puolanka	46	49	2	1	—	275	2,737	3,012	—	6	12	1	6	13	7	3	9	4		
Ristijärvi	46	52	1	—	—	94	743	837	—	8	22	7	6	4	7	4	1	—		
Sotkamo	119	118	4	—	—	382	3,410	3,792	—	27	25	13	15	24	23	9	3	1		
Suomussalmi	39	42	1	4	—	254	1,640	1,894	—	12	19	3	3	2	2	3	5	2		
Säränsniemi	55	52	7	7	—	162	1,125	1,287	—	13	12	6	13	12	7	5	—	—		
Vuolijoki	38	39	—	—	—	244	1,279	1,523	—	5	10	3	6	7	13	11	2	—		
<i>Kemin kihlakunta.</i>																				
<i>Kemi häräd.</i>																				
Alatornio	73	72	4	9	—	178	658	836	—	39	25	14	12	12	1	1	1	—		
Karunki	30	30	1	—	—	26	334	360	—	13	6	4	1	4	1	2	1	—		

tiloja lägenheter		Tilain Lägenheternas	Tiljoja on erotettu Lägenheter hava avskilts			Tiljoista on siirretty toiseen palkkaan Av lägenheterna har utflyttats		Paistain luku Skiftens antal		Kustannuksia mk Kostnader mk							
tiluksia lagt								jaon alussa före delningen	jaon jälkeen efter delningen								
500 ha tai enemmän	500 ha eller däröver	keskimääräinen ala — medelareal	torppareille — för torppare	mukauttamiseksi för bostadsgästare	mullie tilakomille för andra oasutina	rakennattomia tiloja opebygda lägenheter	metisktiloja — skogslägenheter	itsenäisiksi muodotettuja tiloihin siälsvst ombildade	koko luku — hela antalet	keskimäärin tilaa kohti i medeltal per lägenhet	koko luku — hela antalet	keskimäärin tilaa kohti i medeltal per lägenhet	toimintusinsinöörin palkkio föräktningensingeniörens arvode	varsinaisesta toimintuksesta för själva föräktningen	övrige kostnader i följd av föräktningen	mutua kustannuksia toimintuksen johdosta	yhteensä — summa
300—alle 500 ha	300—under 500 ha																

forts.

215	5	215	2	1	109	1	64					258	1.2	82,359	9,948		92,307
68	7	68	5	4	24	2	21					86	1.3	39,648	2,881		42,529
260	6	260	9	13	148	4	75					292	1.1	160,809	8,861		169,670
106	16	106	2		33	6	39					136	1.3	63,516	10,795		74,311
89	31	89	4	2	32	21	23					132	1.5	61,566	14,658		76,224
68	8	68	1		21	5	31					80	1.2	36,192	4,588		40,780
112	16	112	9	8	40	7	37					179	1.6	69,066	11,435		80,501
26	17	26			15	5	4					28	1.1	15,230	1,291		16,521
31	24	29			17	1	8					48	1.5	22,420	4,924		27,344
81	15	81	1	7	18	18	31					125	1.5	38,895	4,574		43,469
186	5	186	1	2	56	4	100					208	1.1	100,367	4,656		105,023
92	16	92	13		44	5	26					123	1.3	54,003	12,743		66,746
63	26	63	1		21	10	22					81	1.3	41,747	8,685		50,432
237	6	237	2		135	5	46					278	1.2	148,165	4,333		152,498
183	10	183	6	3	71	12	69					219	1.2	108,723	11,057		119,780
264	25	263	16	3	91	19	102					351	1.3	166,449	25,878	300	192,627
38	13	38	7		15	1	10					52	1.4	28,371	3,089		31,460
59	53	59			17	9	25					81	1.4	41,397	4,962		46,359
342	4	342	6	19	141	4	146					394	1.2	200,706	8,080		208,786
21	10	21	2	2	10		4					24	1.1	15,230	1,186		16,416
47	26	47	5		27		13					64	1.4	30,201	3,975		34,176
195	25	195	15	1	67	28	65					233	1.2	124,295	15,854		140,149
40	27	40	2		19	3	12					50	1.3	30,796	3,695		34,491
73	10	73	5	1	30	1	28					84	1.2	56,407	8,163		64,570
40	30	40	1		16	1	13					49	1.2	26,712	3,989		30,701
42	17	41			11	3	23					44	1.0	27,073	3,953		31,026
85	23	85	10	2	34		30					109	1.3	62,711	16,207		78,918
128	21	125	4	1	26	6	69					155	1.2	75,702	10,521		86,223
61	49	61	2	1	23	4	20					85	1.4	47,050	11,327		58,377
59	14	59	3		27	1	21					87	1.5	37,573	5,588		43,161
142	27	142	5		44	11	60					171	1.2	95,765	21,729		117,494
53	36	53	5		14	2	15					74	1.4	42,325	8,734		51,059
69	19	69	7	7	27	6	20					91	1.3	45,994	5,490		51,484
57	27	57			32	2	11					67	1.2	33,076	3,423		36,499
105	8	105	4	16	36		25					134	1.3	61,769	11,212		72,981
32	11	32	1	1	12	3	10					35	1.1	21,693	2,646		24,339

Kunta—Kommun	Toimintusten luku — Antal förrättningar	Toimituksen alkaessa oli Vid förrättningens vidtagande förvoro				Tilusala ha Ägovidd ha				Jaossa on syntynyt Vid delningen uppkomma									
		tiloja — lägenheter	torppia — torp	makkupa-alueita bäckstugumöndden	mutta vuokra-alueita andra legområden	viljelys maata — odlad mark	metsämaata — skogsmark	yhteensä — summa	vesiä — vatten	joilla on kaikkiaan maa- vilka omfatta ägor samman-									
										alle 1 ha — under 1 ha	1—alle 3 ha 1—under 3 ha	3—alle 5 ha 3—under 5 ha	5—alle 10 ha 5—under 10 ha	10—alle 20 ha 10—under 20 ha	20—alle 50 ha 20—under 50 ha	50—alle 100 ha 50—under 100 ha	100—alle 200 ha 100—under 200 ha	200—alle 300 ha 200—under 300 ha	300—alle 300 ha 300—under 300 ha
															<i>jatk. —</i>				
Kemin mlk.	69	69	—	5	—	146	814	960	—	46	29	12	9	5	3	5	2	1	
Kolari	7	7	—	—	—	12	55	67	—	2	1	1	2	1	1	—	—	—	
Ranua	17	17	—	—	—	72	421	493	50	4	5	1	3	5	2	3	1	—	
Rovaniemi	125	130	4	1	—	259	1,601	1,860	—	68	37	7	11	12	12	3	2	3	
Rovaniemen kauppalala	37	39	—	—	—	17	21	38	—	61	10	1	1	—	—	—	—	—	
Salla	64	64	—	—	—	714	2,777	3,491	—	22	18	3	18	29	29	15	3	1	
Simo	42	44	—	—	—	65	159	224	—	18	15	8	9	2	2	—	—	—	
Tervola	38	37	2	5	—	50	864	914	—	15	9	11	5	5	1	—	—	—	
Turtola	40	37	2	4	—	76	518	594	—	13	13	10	8	11	2	2	1	—	
Ylitornio	62	49	4	2	—	79	819	898	—	25	15	4	8	7	10	4	1	—	
<i>Kittilän kihlakunta. Kittilä härad.</i>																			
Kittilä	74	76	—	—	—	150	1,990	2,140	—	27	21	5	8	11	7	4	6	1	
Muonio	13	13	—	—	—	14	49	63	—	17	2	1	1	1	1	—	—	—	
Pelkosenniemi	28	27	—	—	—	26	170	196	—	12	10	5	3	5	2	—	—	—	
Savukoski	5	5	—	—	—	3	112	115	—	1	—	—	3	1	—	1	—	—	
Sodankylä	48	46	—	1	—	143	1,442	1,585	—	15	11	2	6	5	6	7	3	1	
<i>Petsamon kihlakunta. Petsamo härad.</i>																			
Petsamo	2	2	—	—	—	—	—	—	—	2	—	—	—	—	—	—	—	—	
<i>Kaupunkialueilla suori- tetut lohkomisot. Inom städernas områden utförda styckningar.</i>																			
Kemi	136	138	—	1	—	94	243	337	—	301	28	9	8	3	1	1	—	—	
Oulu	3	3	—	—	—	—	1	1	—	10	—	—	—	—	—	—	—	—	
Yhteensä — Summa	4,780	4,848	177	156	—	16,127	80,309	96,436	50	2,321	1,396	687	831	719	580	275	135	39	
															Yhdsteimä. —				
Uudenmaan — Nylands	5,725	6,254	13	58	—	11,416	27,648	39,064	3,052	9,556	1,183	398	472	326	354	103	18	7	
Turun ja Porin — Åbo och Björneborgs ...	6,880	6,974	351	540	—	20,356	44,573	64,929	3,781	5,374	2,003	837	1,027	733	594	166	39	5	
Ahvenanmaan maak.— Landskapet Åland ..	343	343	9	29	—	345	1,758	2,103	2,271	282	112	35	32	22	9	7	—	—	
Hämeen — Tavastehus	5,119	5,260	76	89	14	12,925	42,291	55,216	20	5,486	1,105	425	508	425	419	149	41	18	
Viipurin — Viborgs ...	10,282	10,837	63	154	—	17,280	93,441	110,721	790	6,495	2,730	1,262	1,587	1,293	1,137	259	79	10	
Mikkelin — S:t Michels	3,246	3,262	339	138	—	12,445	63,980	76,425	16	1,383	833	347	433	471	700	226	79	22	
Kuopion — Kuopio ...	6,097	6,166	1,087	269	35	21,620	111,467	133,087	—	2,490	1,842	743	1,066	1,346	1,600	382	107	26	
Vaasan — Vasa	7,736	8,233	166	184	—	17,630	78,662	96,292	—	3,995	2,639	1,164	1,248	868	683	260	58	27	
Oulun — Uleåborgs ...	4,780	4,848	177	156	—	16,127	80,309	96,436	50	2,321	1,396	687	831	719	580	275	135	39	
Yhteensä — Summa	50,208	52,177	2,281	1,617	49	130,144	544,129	674,273	9,979	37,382	13,843	5,898	7,204	6,203	6,076	1,827	556	154	

tiloja lägenheter	tiluksia lagt	Tilain Lägen- heternas	Tiljoja on erotettu Lägenheter hava avskilts				Tiljoista on siir- retty toiseen paikkaan Avlägenheterna har utflyttats				Palstain luku Skiftens antal		Kustannuksia mk Kostnader mk											
			torppareille — för torpare	mökkitiloja — skogslägenheter	mulle tilatonta für andra obebodna	mökkitilapalatsille för beaktningstare	rakentamattomia tiljoja obebodda lägenheter	entisiä tiljoja tidigare avskilda lägenheter	itsenäisiksi muodos- tettuja till självst. ombildade	muuta vuokra- aluetta andra legområden	mökkitila- aluetta beaktningområden	torppia — torp	jaon alussa	jaon jälkeen	koko luku — hela antalet	keuhkain tilia i medeltal per lägenhet	keuhkain tilia i medeltal per lägenhet	koko luku — hela antalet	toimitushuoneiden förrättningshuoneiden arvode	varsinaisesta toimituksesta för själva förrättningen	muuta kustannuksia toimituksen johdosta övriga kostnader i följd av förrättningen	yhteensä — summa		
500 ha tai enemmän 500 ha eller däröfver	300—alle 500 ha 300—under 500 ha	yhteensä — summa											keskimääräinen ala — medelareal	luku on laskettu antallet har räknats									torppareille — för torpare	mökkitiloja — skogslägenheter

forts.

108	9	108	2	5	42	5	37	—	—	—	—	—	—	—	123	1.1	55,708	6,091	—	61,799
8	8	8	—	—	2	—	4	—	—	—	—	—	—	—	8	1.0	5,020	1,123	—	6,143
24	21	24	—	—	10	—	6	—	—	—	—	—	—	—	29	1.2	15,617	2,999	22,045	40,661
155	12	155	8	4	33	4	79	—	—	—	—	—	—	—	170	1.1	98,951	39,493	—	138,444
73	0.5	73	—	1	1	—	33	—	—	—	—	—	—	—	73	1.0	35,405	24,810	—	60,215
138	25	138	—	—	17	2	100	—	—	—	—	—	—	—	100	0.7	62,614	8,371	—	70,985
54	4	54	—	—	27	17	17	—	—	—	—	—	—	—	55	1.0	29,837	5,449	—	35,286
1	50	18	2	5	16	1	16	—	—	—	—	—	—	—	60	1.2	32,383	4,481	—	36,864
60	10	60	5	5	27	1	17	—	—	—	—	—	—	—	80	1.3	35,876	6,088	—	41,964
74	12	74	5	2	24	5	26	—	—	—	—	—	—	—	88	1.2	53,472	9,324	—	62,796
90	24	90	—	—	31	5	34	—	—	—	—	—	—	—	105	1.2	60,617	10,194	—	70,811
23	3	23	—	—	12	—	7	—	—	—	—	—	—	—	23	1.0	7,420	1,262	—	8,682
37	5	37	—	2	16	1	14	—	—	—	—	—	—	—	43	1.2	25,010	3,358	—	28,368
6	19	6	—	—	1	1	3	—	—	—	—	—	—	—	6	1.0	4,272	370	—	4,642
56	28	56	—	1	14	2	26	—	—	—	—	—	—	—	68	1.2	38,154	4,135	—	42,289
2	—	2	—	—	1	—	1	—	—	—	—	—	—	—	2	1.0	2,060	50	—	2,110
351	0.9	351	—	1	178	2	64	—	—	—	—	—	—	—	367	1.0	164,016	22,070	—	186,086
10	0.1	10	—	—	7	—	—	—	—	—	—	—	—	—	10	1.0	3,985	495	—	4,480
14	4	7,001	14	6,993	235	201	2,697	297	2,557	—	—	—	—	—	8,410	1.2	4,163,567	579,575	25,345	4,768,487

Sammandrag.

1	4	12,422	3	12,360	13	58	4,092	121	2,552	—	—	—	—	—	14,443	1.2	5,380,418	1,010,114	—	6,390,532
2	—	10,780	6	10,780	351	540	3,914	—	—	4	2	1	—	—	12,271	1.1	6,566,180	1,113,453	74,889	7,754,522
—	—	499	4	499	9	29	100	—	—	—	—	—	—	—	560	1.1	310,534	56,156	—	366,690
3	2	8,581	6	8,567	76	89	3,557	16	5	—	5	2	1	—	9,448	1.1	4,674,599	783,595	75,093	5,533,287
4	3	14,859	7	14,739	64	154	2,922	390	355	17	2	3	—	—	17,150	1.2	9,273,447	1,858,052	424,858	11,556,357
15	6	4,515	17	4,517	339	138	1,172	—	16	—	—	—	—	—	5,147	1.1	3,869,232	870,887	—	4,740,119
8	2	9,612	14	9,487	1,087	269	3,008	—	17	30	11	2	5	—	11,290	1.2	7,671,458	2,072,673	303,096	10,047,227
7	8	10,957	9	10,957	166	184	3,342	—	4	4	1	1	3	—	12,550	1.1	6,764,692	763,271	76,978	7,604,941
14	4	7,001	14	6,993	235	201	2,697	297	2,557	—	—	—	—	—	8,410	1.2	4,163,567	579,575	25,345	4,768,487
54	29	79,226	9	78,899	2,340	1,662	24,804	824	5,506	55	21	9	9	—	91,269	1.2	48,674,127	9,107,776	980,259	58,762,162



Luettelo

vuosina 1934—38 päätetyistä vuokra-alueiden, uusien
asutustilojen ja lisämaiden erottamisista
valtion metsämailla kunnittain.

Förteckning

över åren 1934—38 avslutade utbrytningar av lego-
områden, nya kolonisationslägenheter och tilläggs-
jord i från statens skogsmarker, kommunvis.

Kunta — Kommun	Toimintusten luku — Antal förtätningar	Toimintuksen alkajessa oli Vid förtätningens vidtagande förevaro				Tilusalaa ha Ägovidd ha				Jaossa on syntynyt Vid delningen uppkomma									
		tiloja — lägenheter	torppia — torp	muuta vuokra-alueita andra legområden	maki- ja aluetta bäckstugumråden	viljelyä maata — odlad mark	metsämaata — skogsmark	yhteensä — summa	vesiä — vatten	joilla on kaikkiaan maavilka omfatta ägor samman-									
										alle 1 ha	1—under 3 ha	3—under 5 ha	5—alle 10 ha	10—under 20 ha	20—alle 50 ha	50—alle 100 ha	100—alle 200 ha	200—under 300 ha	300—alle 300 ha

Uudenmaan lääni. —

<i>Helsingin kihlakunta.</i> <i>Helsinge härad.</i> Hyvinkää	1	—	—	—	—	7	7	—	—	—	—	2	—	—	—	—	—	—	—	—	—	—
--	---	---	---	---	---	---	---	---	---	---	---	---	---	---	---	---	---	---	---	---	---	---

Turun ja Porin lääni. —

<i>Vehmaan kihlakunta.</i> <i>Vehmo härad.</i> Lokalahti	1	—	1	—	—	13	67	80	—	—	—	—	—	—	—	—	—	—	—	—	—	1	—	—
<i>Uvilan kihlakunta.</i> <i>Ulfaby härad.</i> Porin mlk.	1	—	4	—	—	10	—	10	—	1	1	2	—	—	—	—	—	—	—	—	—	—	—	—
<i>Ikaalisten kihlakunta.</i> <i>Ikaalis härad.</i> Honkijoki	1	—	1	—	—	11	26	37	—	—	—	—	—	—	—	—	—	—	—	—	—	—	—	—
Hämeenkyrö	4	(4)	—	—	—	(15)	28	(43)	1)	—	—	—	—	—	—	—	—	—	—	—	—	—	—	—
Ikaalinen	6	(7)	5	—	—	—	160	160	—	—	—	—	—	—	—	—	—	—	—	—	—	—	—	—
Kankaanpää	6	(7)	—	—	—	(8)	(122)	(130)	1)	8	—	—	—	—	—	—	—	—	—	—	—	—	—	—
Karvia	10	(4)	13	—	—	167	523	690	—	—	—	—	—	—	—	—	—	—	—	—	2	5	5	1
Kihniö	2	(4)	—	—	—	(8)	(79)	(87)	1)	—	—	—	—	—	—	—	—	—	—	—	—	—	—	—
Parkano	3	—	9	—	—	74	534	608	—	—	—	—	—	—	—	—	—	—	—	—	2	5	2	—
<i>Loimaan kihlakunta.</i> <i>Loimaa härad.</i> Huitinen	75	—	50	—	—	269	2,771	3,040	—	—	—	—	—	—	—	—	—	—	—	—	—	—	—	—
<i>Maskun kihlakunta.</i> <i>Masku härad.</i> Yläne	60	(26)	—	—	—	(3)	(533)	(536)	1)	—	—	—	—	—	—	—	—	—	—	—	—	—	—	—
<i>Loimaan kihlakunta.</i> <i>Loimaa härad.</i> Huitinen	1	—	1	—	—	1	1	2	—	—	—	—	—	—	—	—	—	—	—	—	—	—	—	—
<i>Maskun kihlakunta.</i> <i>Masku härad.</i> Yläne	1	—	2	—	—	9	132	141	—	—	—	—	—	—	—	—	—	—	—	—	—	—	—	—
Yhteensä — Summa	175	(89)	142	—	—	881	7,077	7,958	1)	28	1	3	4	9	7	66	62	5	—	—	—	—	—	—

Hämeen lääni. —

<i>Ruoveden kihlakunta.</i> <i>Ruovesi härad.</i> Kuorevesi	11	—	16	—	—	199	628	827	—	—	—	—	—	—	—	—	—	—	—	—	—	—	—	—
Kuru	26	—	24	—	—	73	1,285	1,358	—	6	1	—	—	—	—	—	—	—	—	—	—	—	—	—

1) Lisämaata vanhoille tiloille. — Tilläggsjord åt gamla hemman.

tiloja lägenheter	Tiloin Lägenheternas	Tiljoja on erotettu Lägenheter hava avskilts	Tiljoista on siirretty toiseen paikkaan Av lägenheterna har utfl: ttats	Palstain luku Skiftens antal		Kustannuksia mk Kostnader mk			
				jaon alussa före delningen	jaon jälkeen efter delningen	toimitusmaksuöörin palikko fördrättningsingenörrens arvode		muuta kustannuksia toimituksen johdosta övriga kostnader i följd av fördrättningen	
tiluksla lagt	keskimääräinen ala — medelareal	torppareille — för torppare	itsenäisiksi muodostettuja till självst. ombildade	koko luku — hela antalet	keskimäärin tilaa kothi i medeltal per lägenhet	toimitusmaksuöörin palikko fördrättningsingenörrens arvode	muuta kustannuksia toimituksen johdosta övriga kostnader i följd av fördrättningen		
500 ha tai enemmän	luku on jäskäntänyt - antalet har ökaas	rakentamattomia tiloja opeöyöörin lägenheter	enisiä tiloja	muuta luku — hela antalet	keskimäärin tilaa kothi i medeltal per lägenhet	toimitusmaksuöörin palikko fördrättningsingenörrens arvode	muuta kustannuksia toimituksen johdosta övriga kostnader i följd av fördrättningen		
300—alle 500 ha	torppareille — för torppare	metsektiloja — skogslägenheter	tiltare avskilda lägenheter	muuta luku — hela antalet	keskimäärin tilaa kothi i medeltal per lägenhet	toimitusmaksuöörin palikko fördrättningsingenörrens arvode	muuta kustannuksia toimituksen johdosta övriga kostnader i följd av fördrättningen		
300—under 300 ha	Yhteensä — summa	muille tilatontille för andra öbesuttina	enisiä tiloja	muuta luku — hela antalet	keskimäärin tilaa kothi i medeltal per lägenhet	toimitusmaksuöörin palikko fördrättningsingenörrens arvode	muuta kustannuksia toimituksen johdosta övriga kostnader i följd av fördrättningen		

Nylands län.

2	4	2							2	1.0	991	120		1,111
---	---	---	--	--	--	--	--	--	---	-----	-----	-----	--	-------

Åbo och Björneborgs län.

1	80	1	1						2	2.0	3,840	1,174		5,014
4	3	4	4						5	1.3	1,526	243		1,769
1	37	1	1						1	1.0	6,692	830		7,522
5	32	5	5						5	1.0	3,816	370		4,186
13	46	13	13						5	1.0	27,546	7,625		35,171
9	68	9	9						24	1.8	33,944	11,054		44,998
65	47	65	50	15					10	1.1	18,116	1,582		19,698
56	57	56	56						77	1.2	189,907	55,037		244,944
								5	88	1.6	176,353	74,131	32,743	283,227
1	2	1	1						1	1.0	518	40		558
2	71	2	2						3	1.5	2,500	735		3,235
157	51	157	142	15					216	1.4	464,758	152,821	32,743	650,322

Tavastehus län.

16	52	16	16						34	2.1	47,012	8,785		55,797
32	42	32	24	1					34	1.1	69,862	21,420		91,282

Kunta — Kommun	Toimistusten lukn — Antal förtätkningzar	Toimituksen alkaessa oll Vid förtätkningens vidtagande förevero				Tilusalaa ha Ägovidd ha			Jaossa on syntynyt Vid delningens uppkomma										
		tiloja — länhetet	torppia — torp	maita vuokra-alueita andra lesoområden	maittina alueita baktättningsområden	viljelyä maata — odlad mark	metsämaata — skogsmark	yhteensä — summa	vesiä — vatten	joilla on kaikkiaan maavilka omfatta ägor samman-									
										alle 1 ha	1—under 1 ha	1—under 3 ha	3—alle 5 ha	5—under 10 ha	10—alle 20 ha	20—alle 50 ha	50—alle 100 ha	100—alle 200 ha	200—alle 300 ha

jatk. —

Orivesi	4	—	4	—	44	212	256	—	—	—	—	—	—	1	3	—	—	—
Ruovesi	1	—	1	—	3	10	13	—	—	—	—	—	1	—	—	—	—	—
Teisko	1	—	1	—	9	58	67	—	—	—	—	—	—	—	1	—	—	—
Vilppula	1	—	1	—	20	36	56	—	—	—	—	—	—	—	1	—	—	—
<i>Tammelan kihlakunta.</i> <i>Tammela härad.</i>																		
Somerniemi	1	—	—	1	—	1	1	2	—	—	1	—	—	—	—	—	—	—
Tammela	13	—	21	9	—	158	598	756	—	4	5	—	—	19	3	—	—	—
<i>Hauhon kihlakunta.</i> <i>Hauho härad.</i>																		
Loppi	1	—	4	—	—	8	103	111	—	—	—	—	—	4	—	—	—	—
<i>Jämsän kihlakunta.</i> <i>Jämsä härad.</i>																		
Jämsä	3	—	3	—	—	28	112	140	—	—	—	—	—	1	2	—	—	—
Korpilahti	6	—	1	—	—	1	179	180	—	—	—	—	—	6	—	—	—	—
Koskenpää	3	—	3	—	—	10	69	79	—	—	—	—	—	1	2	—	—	—
Kuhmoinen	1	—	1	—	—	1	33	34	—	—	—	—	—	1	—	—	—	—
Längelmäki	1	—	1	—	—	9	48	57	—	—	—	—	—	—	1	—	—	—
Muurame	3	—	2	—	—	—	37	37	—	—	1	—	—	1	—	—	—	—
<i>Hollolan kihlakunta.</i> <i>Hollola härad.</i>																		
Lammi	6	—	11	—	—	117	372	489	—	—	—	—	—	11	—	—	—	—
Padasjoki	1	—	6	—	—	68	253	321	—	2	—	—	—	1	5	—	—	—
Yhteensä — Summa	83	—	100	10	—	749	4,084	4,783	8	5	7	—	1	8	68	35	1	—

Vilpurin lääni. —

<i>Kymän kihlakunta.</i> <i>Kymmene härad.</i>																		
Vironlahti	1	—	—	—	—	50	798	848	—	—	—	—	—	1	27	—	—	—
<i>Äyräpään kihlakunta.</i> <i>Äyräpää härad.</i>																		
Muola	1	—	—	—	—	11	5	16	—	23	4	1	—	—	—	—	—	—
<i>Käkisalmen kihlakunta.</i> <i>Käckerholms härad.</i>																		
Pyhäjärvi	2	—	—	1	—	1	23	24	—	—	—	1	—	—	1	—	—	—
Sakkola	2	—	—	—	—	10	41	51	—	—	—	—	—	2	—	—	—	—

tiloja lägenheter	Tilain Lägen- heternas	Tiljoja on erotettu Lägenheter hava avskilts	Tiloista on siir- retty toiseen paikkaan Av lägenheterna har utflyttats		Palstain luku Skiftens antal		Kustannuksia mk Kostnader mk					
			itsenäisiksi muodos- tettuja till självst. ombildade	muuta vuokra- aluetta andra legoområden målupla- aluetta backstugomåden torppia — torp	jaon alussa före delningen	jaon jälkeen efter delningen	toimitusinsinööriin palkkio förtäkningsingenjörens arvode	varsinaisesta toimituksesta för själva förtäkningen	muuta kustannuksia toimituksen johdosta övriga kostnader i följd av förtäkningen	yhhteensä — summa		
tiluksia lagt	keskimääräinen ala — medelareal	korpparelle — för torpare	entisiä tiloja tidigare avskilda lägenheter	metaktiloja — skogslägenheter	korppia — torp	koko luku — hela arealet	keskimäärin tilaa kohhti i medeltal per lägenhet	keskimäärin tilaa kohhti i medeltal per lägenhet	toimitusinsinööriin palkkio förtäkningsingenjörens arvode	varsinaisesta toimituksesta för själva förtäkningen	muuta kustannuksia toimituksen johdosta övriga kostnader i följd av förtäkningen	yhhteensä — summa
500 ha tai enemmän 500 ha eller däröver	luku on lisäkäytetty arealet har ökats	korpparelle — för torpare	entisiä tiloja tidigare avskilda lägenheter	metaktiloja — skogslägenheter	korppia — torp	koko luku — hela arealet	keskimäärin tilaa kohhti i medeltal per lägenhet	keskimäärin tilaa kohhti i medeltal per lägenhet	toimitusinsinööriin palkkio förtäkningsingenjörens arvode	varsinaisesta toimituksesta för själva förtäkningen	muuta kustannuksia toimituksen johdosta övriga kostnader i följd av förtäkningen	yhhteensä — summa
300—under 500 ha	keskimääräinen ala — medelareal	korpparelle — för torpare	entisiä tiloja tidigare avskilda lägenheter	metaktiloja — skogslägenheter	korppia — torp	koko luku — hela arealet	keskimäärin tilaa kohhti i medeltal per lägenhet	keskimäärin tilaa kohhti i medeltal per lägenhet	toimitusinsinööriin palkkio förtäkningsingenjörens arvode	varsinaisesta toimituksesta för själva förtäkningen	muuta kustannuksia toimituksen johdosta övriga kostnader i följd av förtäkningen	yhhteensä — summa
Yhteensä — summa												

forts.

4	64	4	4						10	2.5	16,818	5,539		22,357
1	13	1	1						1	1.0	735	135		870
1	67	1	1						2	2.0	2,415	480		2,895
1	56	1	1						3	3.0	3,155	1,215		4,410
1	2	1	1	1					1	1.0	825	240		1,065
31	24	31	21	9	1				6	2.0	48,489	31,635		80,124
4	28	4	4						4	1.0	3,850	2,108		5,958
3	47	3	3	3					6	2.0	9,681	4,492		14,173
6	30	6	1						6	1.0	9,285	3,660		12,945
3	26	3	3						3	1.0	6,400	1,566		7,966
1	34	1	1						1	1.0	2,472	880		3,352
1	57	1	1						1	1.0	3,526	1,100		4,626
3	12	3	2						3	1.0	3,397	825		4,222
11	46	11	11						22	2.0	47,399	20,261		67,660
6	54	6	6						11	1.8	10,052	2,410		12,462
125	38	125	100	10	2				205	1.6	285,413	106,751		392,164

Viborgs län.

28	30	28							33	1.2	82,950	12,755	2,632	98,337
28	1	28							28	1.0	12,902	580		13,482
2	12	2		1	1				2	1.0	2,138	285		2,423
2	25	2			2				2	1.0	2,667	480	3,000	6,147

Kunta — Kommun	Toimituksen luku — Antal förtäringar	Toimituksen alkaessa oli Vid förtäringens vidtagande förevaro				Tilusalaa ha Ägovidd ha			Jaossa on syntynyt Vid delningen uppkomma										
		tiloja — lägenheter	torppia — torp	makkilapa-alueita backstugumråden	muuta vnkra-alueita andra legoområden	viljelyä maata — odlad mark	mekkimaata — skogsmark	yhteensä — summa	vesiä — vatten	joilla on kaikkiaan maa- vilka omfatta ägor samman-									
										alle 1 ha — under 1 ha	1—alle 3 ha	3—alle 5 ha	5—alle 10 ha	10—alle 20 ha	20—alle 50 ha	50—alle 100 ha	100—alle 200 ha	200—alle 300 ha	300—alle 400 ha

jatk. —

<i>Salmin kihlakunta. Salms härad.</i>																					
Impilähti	3	—	—	—	—	66	66	—	—	—	—	—	—	—	—	—	—	—	—	—	—
Korpiselkä	16	—	—	—	—	376	376	—	—	—	2	5	1	1	8	—	—	—	—	—	—
Salmi	1	—	—	—	—	36	36	—	—	—	—	—	—	—	1	—	—	—	—	—	—
Soanlahti	3	—	—	—	2	67	69	—	—	—	—	1	—	—	2	—	—	—	—	—	—
Suistamo	15	—	9	3	5	29	153	182	—	1	2	4	4	4	3	—	—	—	—	—	—
Suojärvi	2	—	—	—	—	126	1,842	1,968	—	—	6	8	7	19	21	—	—	—	—	—	—
Yhteensä — Summa	46	—	9	4	5	229	3,407	3,636	—	24	12	16	18	26	66	—	—	—	—	—	—

Mikkelin lääni. —

<i>Heinolan kihlakunta. Heinola härad.</i>																					
Leivonmäki	21	—	18	3	—	111	789	900	—	—	—	—	—	1	15	5	—	—	—	—	—
Mäntyharju	1	—	1	—	—	6	12	18	—	—	—	—	—	1	—	—	—	—	—	—	—
<i>Juvan kihlakunta. Jockas härad.</i>																					
Haukivuori	2	—	2	—	—	4	40	44	—	—	—	—	—	1	1	—	—	—	—	—	—
Joroinen	2	—	2	—	—	18	40	58	—	—	—	—	—	—	2	—	—	—	—	—	—
Jäppilä	5	—	4	1	—	53	99	152	—	—	1	—	—	4	—	—	—	—	—	—	—
<i>Rantasalmen kihlak. Rantasalmi härad.</i>																					
Heinävesi	10	—	11	—	—	102	351	453	—	—	—	—	—	—	9	2	—	—	—	—	—
Kangaslampi	1	—	1	—	—	6	29	35	—	—	—	—	—	1	—	—	—	—	—	—	—
Punkaharju	1	—	1	—	—	—	30	30	—	—	—	—	—	1	—	—	—	—	—	—	—
Savonranta	1	—	1	—	—	12	35	47	—	—	—	—	—	1	—	—	—	—	—	—	—
Sulkava	5	—	1	4	—	8	107	115	—	—	—	—	—	1	4	—	—	—	—	—	—
Yhteensä — Summa	49	—	42	8	—	320	1,532	1,852	—	—	1	—	4	38	7	—	—	—	—	—	—

Kuopion lääni. —

<i>Pielisjärven kihlakunta. Pielisjärvi härad.</i>																					
Juuka	18	—	7	6	—	55	642	697	1	—	—	—	1	2	11	4	—	—	—	—	—
Nurmes	55	—	32	15	—	351	2,837	3,188	156	—	—	—	—	2	19	30	4	—	—	—	—
Pielisjärvi	88	—	80	3	5	554	5,243	5,797	231	—	—	—	—	9	76	3	—	—	—	—	—
Rautavaara	43	(4)	25	6	3	237	1,763	2,000	17	—	—	1	3	3	18	17	1	—	—	—	—
Valtimo	76	(3)	38	7	1	360	4,174	4,534	22	—	—	—	—	2	20	42	7	—	—	—	—
						(1)	(37)	(38)													

1) Lisämaata vanhoille tiloille. — Tilläggsjord åt gamla hemman.

tiloja lägenheter	Tilain lägenheternas	Tiloina on erotettu lägenheter hava avskiltts					Tiloina on siirretty toiseen palkkaan Av lägenheterna har utflyttats				Palstain luku Skiftens antal		Kustannuksia mk Kostnader mk											
											jaon alussa före delningen	jaon jälkeen efter delningen												
tiluksia lagt	keskimääräinen ala — medelareal	torparelle — för torpare	metaktiloja — skogslägenheter	maulle tilatomille för andra oasentina	mäkitupa-alueille för backstugunustare	luku on lisäkäyttyt anialet har ökat	itäänäisiksi muodostettuja till självst. ombildade	entisiä tiloja	uudempia tiloja	ohebygde lägenheter	aiemmin avskiltta lägenheter	muuta vuokra-alueita	muuta lajomaisten mäkitupa-alueita	backstugunomaiden	torppia — torp	koko luku — hela anialet	keskimäärin tilaa kohti i medeltal per lägenhet	koko luku — hela anialet	keskimäärin tilaa kohti i medeltal per lägenhet	toimintusinsinöörin palkkio	varsinaisesta toimintuksesta	muuta kustannuksia toimintuksen johdosta	muuta kustannuksia toimintuksen johdosta	ylleensä — summa
500 ha tai enemmän 500 ha eller däröver 300—alle 500 ha 300—under 500 ha	Yhteensä — summa																							

forts.

3	22	3														4	1.3	3,350	1,560			4,910
16	24	16			3											17	1.1	21,480	9,997			31,477
1	36	1			1											1	1.0	1,314	1,015			2,329
3	23	3			3											3	1.0	3,800	1,340			5,140
18	10	18	9	3	6											21	1.2	17,110	5,185	9,335		31,630
61	32	61			61											123	2.0	27,074	15,242	1,960		44,276
162	22	162	9	4	93											234	1.4	174,785	48,439	16,927		240,151

S:t Michels län.

21	43	21	18	3												31	1.5	59,024	15,640			74,664
1	18	1	1													2	2.0	2,277	300			2,577
2	22	2	2													3	1.5	2,706	496			3,202
2	29	2	2													6	3.0	5,371	1,370			6,741
5	30	5	4	1												9	1.8	9,050	2,832			11,882
11	41	11	11													19	1.7	34,045	10,560			44,605
1	35	1	1													1	.0	2,618	420			3,038
1	30	1	1													1	1.0	1,336	644			1,980
1	47	1	1													1	1.0	3,267	455			3,722
5	23	5	1	4												5	1.0	14,072	3,433			17,505
50	37	50	42	8												78	1.6	133,766	36,150			169,916

Kuopio län.

18	39	18	7	6	1											18	1.0	33,372	13,342			46,714	
55	58	55	32	15	5											80	1.5	138,051	54,730			192,781	
88	66	88	80	3												147	1.7	248,349	132,314	100,114		480,777	
43	47	43	25	6	4											51	1.2	94,337	32,606			126,943	
71	62	71	38	7	21											103	1.5	155,898	54,188	53,958		264,044	
																		914					914

Kunta — Kommun	Toimintusten luku — Antal förtäringar	Toimituksen alkaessa oli Vid förtäringens vidtagande förevaro				Tilusalaa ha Ägoviidd ha				Jaossa on syntynyt Vid delningen uppkomma													
		tilloja — lügenheter	korppia — torp	backstugumrösten	makkilupa-alueita andra lecoomräden	muuta vuokra-alueita	villjelvää maata — odlad mark	metsämaata — skogsmark	yhteensä — summa	vesiä — vatten	joilla on kalkkiaa maavilka omfatta ägor samman-												
											alle 1 ha — under 1 ha	1—alle 3 ha	3—alle 5 ha	5—alle 10 ha	10—alle 20 ha	20—alle 50 ha	50—alle 100 ha	100—alle 200 ha	200—alle 300 ha	300—alle 360 ha			
<i>Ilomantsin kihlakunta.</i> <i>Ilomants härad.</i>	30	—	9	6	4	36	921	957	11	—	1	—	3	6	14	6	—	—	—	—	—	—	—
Ilomantsi	3	—	—	3	—	4	27	31	—	—	—	—	—	3	—	—	—	—	—	—	—	—	—
Tohmajärvi	—	—	—	—	—	—	—	—	—	—	—	—	—	—	—	—	—	—	—	—	—	—	—
<i>Liperin kihlakunta.</i> <i>Läbelits härad.</i>	27	—	6	16	2	85	912	997	1	—	—	—	—	6	14	7	—	—	—	—	—	—	—
Polvijärvi	—	—	—	—	—	—	—	—	—	—	—	—	—	—	—	—	—	—	—	—	—	—	—
<i>Iisalmen kihlakunta.</i> <i>Idensalmi härad.</i>	1	—	1	—	—	4	44	48	—	—	—	—	—	—	1	—	—	—	—	—	—	—	—
Kiuruvesi	4	—	1	—	—	7	132	139	—	—	—	—	—	—	4	—	—	—	—	—	—	—	—
Nilsjä	44	(1)	21	4	1	146	2,338	2,484	12	—	3	8	2	58	4	—	—	—	—	—	—	—	—
Sonkajärvi	3	—	2	—	—	19	75	94	7	—	—	—	1	2	—	—	—	—	—	—	—	—	—
Viemäri	—	—	—	—	—	—	—	—	—	—	—	—	—	—	—	—	—	—	—	—	—	—	—
Yhteensä — Summa	392	(8)	222	66	16	1,858	19,108	20,966	458	—	4	9	10	24	170	186	15	—	—	—	—	—	—

jatkk. —

Vaasan lääni. —

<i>Ilmajoen kihlakunta.</i> <i>Ilmola härad.</i>	2	—	—	—	—	15	1,210	1,225	—	—	1	2	—	—	12	11	1	—	—	—	—	—	—
Jalasjärvi	{	(54)	—	—	—	(62)	(1,026)	(1,088)	1)	—	—	—	—	—	—	—	—	—	—	—	—	—	—
Kauhajoki	1	—	1	—	—	8	79	87	—	—	—	—	—	—	—	1	—	—	—	—	—	—	—
Peräseinäjoki	1	(1)	—	—	—	—	(23)	(23)	1)	—	—	—	—	—	—	—	—	—	—	—	—	—	—
<i>Närpiön kihlakunta.</i> <i>Närpes härad.</i>	1	—	—	—	—	1	2,150	2,151	—	—	—	1	—	—	8	26	—	—	—	—	—	—	—
Teuva	{	(21)	—	—	—	(5)	(655)	(660)	1)	—	—	—	—	—	—	—	—	—	—	—	—	—	—
<i>Korsholman kihlakunta.</i> <i>Korsholms härad.</i>	1	(1)	—	—	—	—	(43)	(43)	1)	—	—	—	—	—	—	—	—	—	—	—	—	—	—
Jurva	—	—	—	—	—	—	—	—	—	—	—	—	—	—	—	—	—	—	—	—	—	—	—
<i>Pietarsaaren kihlakunta.</i> <i>Pedersöre härad.</i>	4	—	1	—	—	6	171	177	—	—	—	—	—	1	1	2	—	—	—	—	—	—	—
Halsua	9	—	5	—	—	57	577	634	—	—	—	—	—	—	1	7	1	—	—	—	—	—	—
Lestijärvi	{	(3)	3	—	—	83	573	656	—	—	—	—	—	—	1	9	—	—	—	—	—	—	—
Perho	15	(3)	—	—	—	—	(118)	(118)	1)	—	—	—	—	—	—	—	—	—	—	—	—	—	—
Toholampi	—	(14)	—	—	—	(1)	52	52	—	—	—	—	—	—	—	1	—	—	—	—	—	—	—
	—	—	—	—	—	(1)	(313)	(314)	1)	—	—	—	—	—	—	—	—	—	—	—	—	—	—

1) Lisämaata vanhoille tiloille. — Tilläggsjord åt gamla hemman.

tiloja lägenheter	Tilain Lägenhetermas	Tiloin on erotettu Lägenheter hava avskilts	Tiloin on siirretty toiseen palkkaan Av lägenheterna har utflyttats	Palstain luku Skiftens antal		Kustannuksia mk Kostnader mk	
				jaon alussa före delningen	jaon jälkeen efter delningen		
tiluksia lagt	keskimääräinen ala — medelareal	torppareille — för torpare	itsenäisiksi muodostettuja till självsst. ombildade	koko luku — hela antalet	keskimäärin tilaa kohti i medeltal per lägenhet	toimitusinsinööriin palkkio	yhteensä — summa
500 ha tai enemmän 500 ha eller däröver 300—alle 500 ha 300—under 500 ha	luku on lisäantunut antalet har ökat	enille tilatomille för andra obebodna	enisiä tiloja vidigare avskilda lägenheter	keskimäärin tilaa kohti i medeltal per lägenhet	toimitusinsinööriin palkkio	toimitusinsinööriin palkkio	
yhteensä — summa	keskimääräinen ala — medelareal	torppareille — för torpare	rakentamattomia tiloja obebyggda lägenheter	koko luku — hela antalet	keskimäärin tilaa kohti i medeltal per lägenhet	varsinaisesta toimituksesta för själva förskänningen	yhteensä — summa
	keskimääräinen ala — medelareal	torppareille — för torpare	metaktiloja — skogslägenheter	koko luku — hela antalet	keskimäärin tilaa kohti i medeltal per lägenhet	toimitusinsinööriin palkkio	
	keskimääräinen ala — medelareal	torppareille — för torpare	metaktiloja — skogslägenheter	koko luku — hela antalet	keskimäärin tilaa kohti i medeltal per lägenhet	toimitusinsinööriin palkkio	yhteensä — summa
	keskimääräinen ala — medelareal	torppareille — för torpare	metaktiloja — skogslägenheter	koko luku — hela antalet	keskimäärin tilaa kohti i medeltal per lägenhet	toimitusinsinööriin palkkio	

forts.

30	32	30	9	6	3	33	1.1	48,055	20,909	—	68,964
3	10	3	—	3	—	5	1.7	3,800	740	—	4,540
27	37	27	6	16	—	36	1.3	52,989	16,582	—	69,571
1	48	1	1	—	—	1	1.0	1,884	615	—	2,499
4	35	4	1	—	—	4	1.0	7,435	2,116	—	9,551
75	33	75	21	4	—	87	1.2	82,752	37,792	—	120,544
3	31	3	2	—	—	3	1.0	4,704	2,467	—	7,171
418	50	418	222	66	36	568	1.4	872,540	368,401	154,072	1,395,013

Vasa län.

27	45	27	—	—	27	33	1.2	93,643	4,494	—	98,137
1	87	1	1	—	—	1	1.0	2,182	561	—	2,743
—	—	—	—	—	—	—	—	1,012	142	—	1,154
35	61	35	—	—	—	100	2.9	64,947	8,598	—	73,545
4	44	4	1	—	3	4	1.0	10,196	4,664	—	14,860
9	70	9	5	—	4	9	1.0	29,044	16,789	—	45,833
10	66	10	1	—	—	12	1.2	33,332	20,308	—	53,640
1	52	1	1	—	—	1	1.0	27,042	10,467	—	37,509

Kunta — Kommun	Toimitusten luku — Antal förrättningar	Toimituksen alkaessa oli Vid förrättningens vidtagande förevaro				Tilnsala ha Ägoviidd ha			Jaossa on syntynyt Vid delningen uppkomma										
		tilloja — ligenheter	torppia — torp	maki- ja aluetta backstugnoräden	muuta vnokra-alueita andra legoområden	viljelys maata — odlad mark	metsämaata — skogsmark	yhteensä — summa	vesiä — vatten	joilla on kaikkiaan maavilka omfatta ägor samman-									
										alle 1 ha — under 1 ha	1—alle 3 ha	3—alle 5 ha	5—under 10 ha	10—alle 20 ha	20—under 50 ha	50—alle 100 ha	100—alle 200 ha	200—alle 300 ha	300—under 300 ha
<i>jatk. —</i>																			
<i>Kuortaneen kihlakunta. Kuortane härad.</i>																			
Alajärvi	6	—	3	1	—	66	1,439	1,505	—	2	—	—	—	4	20	—	—	—	—
	—	(1)	—	—	—	—	(18)	(18)	1)	—	—	—	—	—	—	—	—	—	—
Alavus	1	(1)	—	—	—	—	(30)	(30)	1)	—	—	—	—	—	—	—	—	—	—
Lehtimäki	1	—	1	—	—	6	273	58	—	—	—	—	—	—	—	—	—	—	—
Soini	4	—	7	—	—	13	273	286	—	1	—	—	—	3	3	—	—	—	—
Vimpeli	1	—	1	—	—	9	57	66	—	—	—	—	—	—	1	—	—	—	—
Virrat	16	—	4	1	—	49	829	878	—	3	3	—	1	16	3	—	—	—	—
Ähtäri	5	(8)	1	—	—	(14)	(117)	(131)	1)	—	—	—	—	—	—	—	—	—	—
	—	—	—	—	—	35	288	323	—	—	—	—	—	2	2	—	—	—	—
<i>Laukaan kihlakunta. Laukas härad.</i>																			
Keuru	1	—	—	—	—	—	31	31	—	—	—	—	—	1	—	—	—	—	—
Laukaa	5	—	—	4	—	12	83	95	—	5	1	1	2	3	—	—	—	—	—
Multia	2	—	1	—	—	7	96	103	—	—	—	—	—	1	1	—	—	—	—
Petäjavesi	1	—	—	—	—	13	518	531	—	—	—	2	—	12	—	—	—	—	—
Pihlajavesi	10	—	2	1	—	72	373	445	—	—	—	—	—	8	2	—	—	—	—
Toivakka	4	—	—	—	—	109	168	277	—	2	1	3	1	8	—	—	—	—	—
Äänekoski	3	(10)	—	—	—	(1)	(84)	(85)	1)	—	—	—	—	—	—	—	—	—	—
	—	—	1	—	—	19	105	124	—	—	—	—	—	3	—	—	—	—	—
<i>Viitasaaren kihlakunta. Viitasaari härad.</i>																			
Karstula	3	—	1	1	—	14	66	80	—	—	1	—	—	—	—	—	—	—	—
Kinnula	1	(1)	—	—	—	—	20	20	—	—	—	—	—	—	—	—	—	—	—
Kivijärvi	3	—	—	1	—	1	5	6	—	—	—	—	1	—	—	—	—	—	—
Konginkangas	1	(2)	—	—	—	3	(32)	(32)	1)	—	—	—	—	—	—	—	—	—	—
Kyyjärvi	2	(3)	—	—	—	(8)	(28)	(36)	1)	—	—	—	—	—	—	—	—	—	—
Pihtipudas	25	—	6	—	—	24	392	416	—	—	—	—	—	5	4	—	—	—	—
	—	(16)	—	—	—	(15)	(274)	(289)	1)	—	—	—	—	—	—	—	—	—	—
Pylkönmäki	16	(9)	2	1	—	22	85	107	—	1	—	3	—	1	—	—	—	—	—
	—	(9)	—	—	—	(1)	(100)	(101)	1)	—	—	—	—	—	—	—	—	—	—
Saarijärvi	9	(5)	1	1	—	18	50	68	—	1	1	1	—	—	—	—	—	—	—
	—	(5)	—	—	—	(28)	(28)	(28)	1)	—	—	—	—	—	—	—	—	—	—
Viitasaari	9	(2)	5	3	—	69	680	749	—	—	7	6	2	15	3	—	—	—	—
	—	(2)	—	—	—	(10)	(10)	(10)	1)	—	—	—	—	—	—	—	—	—	—
Yhteensä — Summa	146	—	48	14	—	731	10,464	11,195	—	11	16	21	9	3105	100	4	—	—	—
	—	(152)	—	—	—	(107)	(2,899)	3,006	1)	—	—	—	—	—	—	—	—	—	—

1) Lisämaata vanhoille tiloille. — Tilläggsjord åt gamla hemman.

Kunta — Kommun	Toimitusten luku — Antal förtätningar	Toimituksen alkaessa oli Vid förtätningens vidtagande förevaro			Tilusalaa ha Ägovidd ha			Jaossa on syntynyt Vid delningens uppkomma joilla on kaikkiaan maavilka omfatta ägor samman-									
		tiloja — ägrenheter	torppia — torp	muuta vuokra-alueita andra legoområden mäkkitupa-alueita backstugumråden	villettyä maata — odlad mark	metsämaata — skogsmark	yhTEensä — summa	vesiä — vatten	alle 1 ha — under 1 ha	1—alle 3 ha	3—alle 5 ha	5—alle 10 ha	10—alle 20 ha	20—alle 50 ha	50—alle 100 ha	100—alle 200 ha	200—alle 300 ha

Oulun lääni. —

<i>Oulun kihlakunta. Uleå härad.</i>																					
Li	6	—	2	—	104	589	693	—	—	—	—	—	—	—	—	—	—	—	6	2	—
Kuivaniemi	23	(5)	9	1	278	3,316	3,594	—	4	—	—	—	—	—	—	—	—	—	29	8	—
Kuusamo	118	(1)	156	—	4,083	42,246	46,329	1)	—	—	1	4	1	6	5	2	176	249	1	—	—
Muhos	1	(1)	—	—	—	(18)	(18)	1)	—	—	—	—	—	—	—	—	—	—	—	—	—
Pudasjärvi	152	(5)	102	3	2,386	21,297	23,683	1)	699	—	1	—	—	2	6	47	76	84	—	—	—
Posio	101	—	74	2	1,652	23,459	25,111	333	—	—	—	—	—	1	2	—	69	149	1	—	—
Taivalkoski	139	—	102	5	1,488	15,311	16,799	489	—	—	—	4	7	2	1	—	96	71	—	—	—
Utajärvi	26	(7)	7	2	123	1,767	1,890	77	—	—	—	—	—	—	—	—	13	7	—	—	—
Yli-Li	6	(1)	4	—	28	484	512	1)	—	—	—	—	—	—	—	—	—	3	2	—	—
Ylikiminki	14	(1)	10	—	196	1,290	1,486	1)	1	—	—	—	—	—	—	—	—	7	7	—	—
<i>Saloisten kihlakunta. Salo härad.</i>																					
Oulainen	2	(1)	1	—	12	66	78	1)	—	—	—	—	—	—	—	—	—	—	1	—	—
Pyhäjoki	1	—	1	—	4	83	87	—	—	—	—	—	—	—	—	—	—	—	1	—	—
Rantsila	5	—	5	—	76	510	586	7	—	—	—	—	—	—	—	—	—	—	5	—	—
Sievi	4	(1)	4	—	38	267	305	1)	—	—	—	—	—	—	—	—	—	—	4	—	—
Ylivieska	6	—	2	—	19	228	247	—	—	—	—	—	—	—	—	—	—	—	—	—	—
<i>Haapajärven kihlak. Haapajärvi härad.</i>																					
Haapajärvi	25	(8)	7	—	94	1,575	1,669	1)	—	—	—	—	—	—	—	—	—	—	19	1	—
Haapavesi	3	—	2	—	30	203	233	—	9	—	—	—	—	—	—	—	—	—	3	—	—
Kestilä	16	(8)	4	—	81	726	807	1)	1	—	—	—	—	—	—	—	—	—	2	4	—
Kärsämäki	8	(8)	1	1	15	184	199	1)	—	—	—	—	—	—	—	—	—	—	2	—	—
Nivala	6	(16)	—	—	—	(361)	(361)	1)	—	—	—	—	—	—	—	—	—	—	—	—	—
Piippola	4	(3)	3	—	39	197	236	1)	—	—	—	—	—	—	—	—	—	—	3	1	—
Pyhäjärvi	4	(4)	1	—	5	79	84	9	—	—	—	—	—	—	—	—	—	—	1	—	—
Pyhäntä	34	(4)	5	—	(26)	(185)	(211)	1)	—	—	—	—	—	—	—	—	—	—	—	—	—
Pyhäntä	10	(1)	6	—	111	2,079	2,190	—	—	—	—	—	—	—	—	—	—	—	8	28	—
Reisjärvi	5	(1)	1	—	135	1,090	1,225	25	—	—	—	—	—	—	—	—	—	—	4	4	—
		(8)	—	—	(27)	(351)	(378)	1)	—	—	—	—	—	—	—	—	—	—	—	1	—

1) Lisämaata vanhoille tiloille. — Tilläggsjord åt gamla hemman.

tiloja lägenheter	Tilain Lägen- heternas	Tiljoja on erotettu Lägenheter hava avskiltts	Tiljoista on siir- retty toiseen paikkaan Av lägenheterna har utflyttats	Palstatin luku Skiftens antal		Kustannuksia mk Kostnader mk	
				jaon alussa före delningen	jaon jälkeen efter delningen	muuta kustannuksia toimituksen johdosta övrige kostnader i följd av förändringen	varsinaisesti toimituksessa för själva förändringen
tiluksia lagt	keskimääräinen ala — medelareal	torppareille — för torppare	itsenäisiksi muodos- tettuja till självst. ombildade	keskimäärin tilaa kohti i medeltal per lägenhet	muuta kustannuksia toimituksen johdosta övrige kostnader i följd av förändringen	varsinaisesti toimituksessa för själva förändringen	ytiteensä — summa
500 ha tai enemmän 500 ha eller mer	luku on lisähuutunut antallet har ökats	muille tilakomille för andra ödesutena	muuta vuokra-ainetta andra legeområdena	koko luku — hela antalet	toimitusinsinöörin palkkio förändringsinsinörens arvode		
300—alle 500 ha 300—under 500 ha	ytiteensä — summa	makkupalaisilla för bakstugusittare	entisiä tiloja tidigare avskilda lägenheter	keskimäärin tilaa kohti i medeltal per lägenhet			
		torppareille — för torppare	rakennattomia tiloja obbyggda lägenheter				
			metsekkiloja — skogslägenheter				
			torppia — torp				

Uleåborgs län.

8	87	8	3	5			15	1.9	11,224	6,603		17,827
39	92	39	9	6			69	1.8	60,178	27,330		87,508
445	104	445	156	289			836	1.9	799,647	550,296	213,959	1,563,902
216	110	216	126	86			452	2.1	1,368	165		1,533
222	113	222	73	137			430	1.9	525,857	221,789		747,646
181	93	181	104	71	2	17	386	2.1	370,866	220,024	128,525	719,415
21	105	21	8	9			37	2.0	331,712	135,170		466,882
5	103	5	4	1			10	2.0	41,305	12,804		54,109
14	106	14	12	2			19	1.4	10,562	6,311		16,873
1	78	1					1	1.0	27,229	8,151		35,380
1	87	1	1				1	1.0	2,731	734		3,465
5	117	5	5				7	1.4	2,551	123		2,674
4	76	4	4				7	1.8	10,777	4,943		15,720
6	41	6	3	3			6	1.0	7,342	4,316		11,658
28	60	28	8	13			50	1.8	8,412	2,665		11,077
3	77	3	3				5	1.7	57,548	22,862		80,410
9	90	9	6	3			12	1.3	6,068	1,607		7,675
4	50	4	3	1			13	3.2	23,232	8,998		32,230
4	59	4					8	2.0	24,475	7,839		32,314
1	84	1	1				3	3.0	10,905	3,617		14,522
36	61	36	5	27			42	1.2	6,906	2,717		9,623
9	14	9	7	1			14	1.6	70,210	32,162		102,372
1	57	1	1				1	1.0	26,224	10,320		36,544
									10,837	2,985		13,822

Kunta—Kommun	Tolmituksen luku—Antal förrättningar	Tolmituksen alkaessa oli Vid förrättningens vidtagande förevoro			Tilusala ha Ägovidd ha				Jaossa on syntynyt Vid delninzen uppkomma									
		tiloja — längheter	torpja — torp	muia viokra-alueita andra längheterna maakitupa-alueita harkentunomisten	viljeltyä maata — odlad mark	metsämaata — skogsmark	ylteensä — summa	vesiä — vatten	Joilla on kaikkiaan maavilka omfatta ägor samman									
									alle 1 ha — under 1 ha	1—alle 3 ha	3—alle 5 ha	5—alle 10 ha	10—alle 20 ha	20—alle 50 ha	50—alle 100 ha	100—alle 200 ha	200—alle 300 ha	300—alle 300 ha
<i>jatk. —</i>																		
<i>Kajaanin kihlakunta. Kajana härads.</i>																		
Hyrnsalmi	63	—	34	4	—	539	7,521	8,060	361	—	—	—	2	1	4	48	33	—
Kajaanin mlk.	13	(2)	5	—	1	38	1,792	1,830	92	—	—	—	—	—	1	22	2	—
Kuhmo	123	(1)	91	6	—	1,225	10,030	11,255	1,035	—	—	3	1	8	5	24	66	19
Paltamo	7	—	3	—	—	42	499	541	1	—	—	—	—	—	1	6	—	—
Puolanka	48	—	28	—	—	458	3,845	4,303	120	—	—	—	2	—	—	32	15	—
Ristijärvi	18	—	18	1	—	240	1,868	2,108	41	—	—	—	—	—	—	10	11	—
Sotkamo	73	(3)	52	—	—	614	5,340	5,954	96	—	—	—	1	2	4	41	25	—
Suomussalmi	307	—	224	—	—	2,982	33,908	36,890	2,955	—	—	—	—	2	—	120	214	2
Säräisniemi	32	—	28	1	—	599	4,515	5,114	1	—	—	—	—	—	2	8	18	10
Vuolijoki	6	—	5	1	—	80	492	572	—	—	—	—	—	—	—	3	3	—
<i>Kemin kihlakunta. Kemi härads.</i>																		
Kemijärvi	7	—	3	—	—	55	4,193	4,248	1	—	—	—	—	—	—	19	22	—
Kemin mlk.	1	(1)	—	—	—	16	1,469	1,485	—	—	—	—	—	—	—	14	3	—
Kolari	34	—	18	—	—	259	4,454	4,713	19	—	—	—	—	—	—	5	32	—
Ranua	160	—	134	—	—	3,921	28,869	32,790	1,332	—	3	8	20	8	7	74	120	35
Rovaniemi	225	(3)	108	8	—	1,988	28,217	30,205	1,518	—	3	4	9	22	2	72	172	7
Salla	44	—	44	—	—	1,007	6,914	7,921	48	—	—	—	—	—	1	—	35	10
Simo	43	(1)	38	1	—	567	5,758	6,325	5	—	—	—	2	—	—	27	32	—
Tervola	8	—	5	—	—	46	2,952	2,998	—	—	—	—	—	—	1	16	13	—
Turtola	31	—	21	1	—	256	4,781	5,037	124	—	—	—	2	1	1	11	28	1
Ylitornio	55	(4)	38	1	—	586	5,766	6,352	535	—	—	1	2	4	—	11	38	1
<i>Kittilän kihlakunta. Kittilä härads.</i>																		
Kittilä	28	—	14	—	—	186	11,534	11,720	24	—	—	—	2	—	—	10	77	2
Muonio	36	—	31	—	—	331	6,711	7,042	76	—	—	—	—	1	—	4	36	6
Pelkosenniemi	13	—	—	—	—	28	1,652	1,680	3	—	—	—	—	—	—	—	13	—
Savukoski	15	(1)	3	—	—	115	6,485	6,600	8	—	1	—	2	—	—	—	48	—
Sodankylä	45	—	11	4	—	163	4,674	4,837	24	—	—	1	3	3	1	5	32	—

¹⁾ Lisämaata vanhoille tiloille. — Tilläggsjord åt gamla hemman.

tiloja lägenheter	tiluksia lagt	Tilain Lägenheternas	Tiljoja on erotettu Lägenheter hava avskilts				Tiljoista on siirretty toiseen palkkaan Av lägenheterna har utflyttats				Palstain luku Skiftens antal		Kustannuksia mk Kostnader mk			
			torparelle — för torpare	markinpalaisille för oackerbrukstjäre	mulle tilatomille för andra oasentuna	metsättiloja — skogslägenheter	rakentamattomia tiljoja ovellykettä lägenheter	itsenäiksi muodotettuja till självt ombildade	enisiä tiljoja uudellare avskilda lägenheter	koko luku — hela antalet	koko luku — hela antalet	keskimäärin tiljan koki i medeltal per lägenhet	keskimäärin tiljan koki i medeltal per lägenhet	toimintusainuöörin palkkio föräktningensöörrens arvode	varhaisesta toimintuksesta för själva föräktningen	övrige kostnader i följd av föräktningen
500 ha tai enemmän	500 ha eller därtöfver	yhteensä — summa														
300—alle 500 ha	300—under 500 ha															

forts.

88	92	88	47	4	37					153	1.7	155,469	84,095			239,564
25	73	25	5		20					29	1.2	32,715	22,167			54,882
126	89	126	98	7	21					233	1.8	312,792	171,515			484,307
7	77	7	7							12	1.7	18,101	7,930			26,031
49	88	49	28		20					78	1.6	92,129	52,385			144,514
21	100	21	17	2	2					47	2.3	36,837	31,477			68,314
73	82	73	53		8					116	1.6	103,883	60,195			163,878
338	109	338	293		45					609	1.6	681,145	345,122			1,026,267
38	135	38	37	1						99	2.6	84,554	36,157			120,711
6	95	6	5	1						10	1.7	13,482	6,970			20,392
41	104	41	4		37					66	1.6	57,862	68,643			126,505
17	87	17			16					17	1.0	8,231	19,172			27,403
37	128	37	26		11					82	2.2	91,043	69,137			160,180
278	118	278	137		138					541	1.9	384,673	215,400			606,873
291	104	291	107	8	165		9	2		504	1.7	662,406	375,520	6,800	29,426	1,067,352
46	172	46	44		2					160	3.5	174,520	97,597			272,117
61	104	61	38	1	20		2			115	1.9	101,930	56,482			158,412
30	100	30	4		26					45	1.5	51,457	29,868			81,325
44	114	44	25	2	5					96	2.2	98,608	60,857			159,465
57	112	57	40	1	14					130	2.3	146,435	82,031			228,466
91	129	91	15		75					190	2.1	186,647	210,621			397,268
47	150	47	30	1	16					120	2.6	172,251	89,265			261,516
13	129	13	1		12					17	1.3	31,315	23,293			54,608
51	129	51	3		45		2			86	1.7	101,959	69,195			171,154
45	107	45	10	4	24					92	2.0	124,728	71,185			195,913

Kunta — Kunnan	Toimitusten luku — Antal föräntningar	Toimituksen alkaessa oli Vid förättningens vidtagande förevaro				Tilusalaa ha Ägovidd ha				Jaossa ön syntynyt Vid delningens uppkomma									
		tiloja — lägenheter	torppia — torp	backstugurumönden	muilla vuokra-alueilla andra laggområdena	viljeltyä maata — odlad mark	metsemäata — skogsmark	yhteensä — summa	vesijä — vatken	alle 1 ha — under 1 ha	1—under 3 ha	3—under 5 ha	5—alle 10 ha	10—under 20 ha	20—alle 50 ha	50—under 100 ha	100—alle 200 ha	200—alle 300 ha	

*Petsamon kihlakunta.
Petsamo härad.*

Inari	34	—	30	1	—	427	3,665	4,092	46	1	1	—	—	—	—	12	18	2
Petsamo	4	—	—	—	—	785	2,916	3,701	—	174	65	39	67	72	50	9	1	—
Utsioki	11	—	7	—	—	80	1,562	1,642	4	—	—	—	—	—	—	2	7	2
Yhteensä — Summa	2,199	1	1,502	43	10	28,632	319,483	348,115	10,123	176	78	61	131	140	157	1,150	1,708	99

Yhdistelmä —

Uudenmaan — Nylands	1	—	—	—	—	—	7	7	—	—	—	2	—	—	—	—	—	—
Turun ja Porin — Åbo och Björneborgs ...	175	(89)	142	—	—	881	7,077	7,958	28	1	3	4	9	7	66	62	5	—
Hämeen — Tavastehus	85	—	100	10	—	749	4,034	4,783	8	—	—	—	—	—	—	—	—	—
Viiipurin — Viborgs ...	46	—	9	4	5	229	3,407	3,636	—	24	12	16	18	26	66	35	1	—
Mikkelin — S:t Michels	49	—	42	8	—	320	1,532	1,852	—	—	—	1	—	4	38	7	—	—
Kuopio — Kuopion ..	392	(8)	222	66	16	1,858	19,108	20,966	458	—	4	9	10	24	170	186	15	—
Vaasan — Vasa	146	(152)	48	14	—	731	10,464	11,195	—	11	16	21	9	3	105	100	4	—
Oulun — Uleåborgs (ja Lapin — och Lapp-lands)	2,199	(85)	1,502	43	10	28,632	319,483	348,115	10,123	176	78	61	131	140	157	1,150	1,708	99
Yhteensä — Summa	3,081	(334)	2,065	145	31	33,400	365,112	398,512	10,617	217	120	114	178	212	670	1,540	1,733	99

¹⁾ Lisämaata vanhoille tiluksille. — Tilläggsjord åt gamla hemman.

tiloja lägenheter	Tilain lägenheterernas	Tiljoja on erotettu lägenheter hava avskilts	Tiljoista on siltrettetty toiseen paikkaan Av lägenheterna har utflyttats	Palstain luku Skiftens antal		Kustannuksia mk Kostnader mk
				jaon alussa före delningen	jaon jälkeen efter delningen	
tiluksia lagt	yhteensä — summa	keskimääräinen ala — medelareal	itsenäiseksi muodostettuja till självat. ombildade	koko luku — hela antalet	keskimäärin tilaa kohti i medeltal per lägenhet	yhteensä — summa
500 ha tai enemmän		korpparille — för torpare	entisiä tiljoja tidigare avskilda lägenheter	koko luku — hela antalet	keskimäärin tilaa kohti i medeltal per lägenhet	toimintusinsinöörin palkkio för rättningssinööriens arvode
500 ha eller därutöver		korpparille — för torpare	rakennattomia tiljoja obebodda lägenheter	koko luku — hela antalet	keskimäärin tilaa kohti i medeltal per lägenhet	varsinaisesta toimintuksesta för själva förändringen
300—alle 500 ha		korpparille — för torpare	metasäilöjä — skogsäkerheter	koko luku — hela antalet	keskimäärin tilaa kohti i medeltal per lägenhet	muuta kustannuksia toimintukseen johdosta övriga kostnader i följd av förändringen
300—under 500 ha		korpparille — för torpare	metasäilöjä — skogsäkerheter	koko luku — hela antalet	keskimäärin tilaa kohti i medeltal per lägenhet	muuta kustannuksia toimintukseen johdosta övriga kostnader i följd av förändringen

Forti.

34	120	34	32	4						208	6.1	153,464	71,351			224,815
478	8	478	11							766	1.6	344,973	214,969	394,342		954,284
11	149	11	11							36	3.3	34,168	9,870			44,038
6	3,706	94	3,706	1,659	48	1,358	137	14		7,081	1.9	6,905,743	3,946,940	773,052		11,625,735

Sammandrag.

2	4	2								2	1.0	991	120			1,111
157	51	157	142							216	1.4	464,758	152,821	32,743		650,322
125	38	125	100	10	2					205	1.6	285,413	106,751			392,164
162	22	162	9	4	93					234	1.4	174,785	48,439	16,927		240,151
50	37	50	42	8						78	1.6	133,766	36,150			169,916
418	50	418	222	66	36			2	1	568	1.4	872,540	368,401	154,072		1,395,013
269	44	269	45	14	125	1	1			413	1.5	584,381	143,084			727,465
6	3,706	94	3,706	1,659	48	1,358	137	14		7,081	1.9	6,905,743	3,946,940	773,052		11,625,735
6	4,889	82	4,889	2,219	150	1,029	138	15	2	1	1.8	9,422,377	4,802,706	976,794		15,201,877



Luettelo

vuosina 1934—1938 päätetyistä vesialueen
jaoista kunnittain.

Förteckning

över åren 1934—1938 avslutade skiften av
vattenområden kommunvis.

Kunta—Kommun	Toimintusten luku — Antal förrättningar	Toimituksen alkaessa oli Vid förrättningens vidtagande fšrevoro				Tilnsala ha Ägovidd ha			Jaossa on syntynyt Vid delninxen uppkomma										
		tiloja — ligenheter	torppia — torp	muika vuokra-alueita andrá leqoonrakken	makkuna-alueita barkstugunomrdden	viljeltyä maata — odlad mark	metakmanta — skogsmark	yhteensä — summa	vesik — vatten	joilla on kaikkiaan maa- vilka omfatta ägor samman									
										alle 1 ha — under 1 ha	1—alle 3 ha	3—alle 5 ha	5—under 10 ha	10—alle 20 ha	20—under 50 ha	50—alle 100 ha	100—alle 200 ha	200—alle 300 ha	300—under 300 ha
<i>Jatk. —</i>																			
<i>Piikkion kihlakunta.</i>																			
<i>Piikkis härad.</i>																			
Karuna	1	12	—	—	—	—	—	35	—	—	—	—	—	—	—				
Kuusisto	1	19	—	—	—	—	—	20	—	—	—	—	—	—	—				
Paimio	1	2	—	—	—	—	—	21	—	—	—	—	—	—	—				
Parainen	7	77	—	—	—	—	—	7,122	—	—	—	—	—	—	—				
<i>Halikon kihlakunta.</i>																			
<i>Halikko härad.</i>																			
Dragsfjärd	1	22	—	—	—	—	—	8	—	—	—	—	—	—	—				
Särkisalo — Finby ...	4	22	—	—	—	—	—	1,874	—	—	—	—	—	—	—				
Hiittinen — Hitis	2	39	—	—	—	—	—	2,250	—	—	—	—	—	—	—				
Vestanfjärd	2	17	—	—	—	—	—	1,007	—	—	—	—	—	—	—				
<i>Uvilan kihlakunta.</i>																			
<i>Ufsby härad.</i>																			
Alhainen	1	3	—	—	—	—	—	437	—	—	—	—	—	—	—				
Eurajoki	1	18	—	—	—	—	—	332	—	—	—	—	—	—	—				
Luvia	1	4	—	—	—	—	—	259	—	—	—	—	—	—	—				
<i>Ikaalisten kihlakunta.</i>																			
<i>Ikaalis härad.</i>																			
Hämeenkyrö	1	3	—	—	—	—	—	30	—	—	—	—	—	—	—				
<i>Tyrvään kihlakunta.</i>																			
<i>Tyrvis härad.</i>																			
Lavia	1	7	—	—	—	—	—	95	—	—	—	—	—	—	—				
Yhteensä — Summa	35	330	—	—	—	—	—	22,322	—	—	—	—	—	—	—				
Ahvenanmaan maakunta. —																			
<i>Ahvenanmaan kihlak.</i>																			
<i>Ålands härad.</i>																			
Sund	1	12	—	—	—	—	—	1,130	—	—	—	—	—	—	—				
Hämeen lääni. —																			
<i>Pirkkalan kihlakunta.</i>																			
<i>Birkkala härad.</i>																			
Nokian kauppala	3	87	—	—	—	—	—	302	—	—	—	—	—	—	—				
Pirkkala	2	34	—	—	—	—	—	687	—	—	—	—	—	—	—				
Ylöjärvi	1	44	—	—	—	—	—	2,603	—	—	—	—	—	—	—				
<i>Tammelan kihlakunta.</i>																			
<i>Tammela härad.</i>																			
Somerniemi	1	12	—	—	—	—	—	529	—	—	—	—	—	—	—				

tiloja lägenheter	Tilain Lägenheternas	Tiljoja on erotettu Lägenheter hava avskilts	Tilolsta on sllrretty toiseen palikkaan Av lägenheterna har utflyttats	Palstain luku Skiftens antal		Kustannuksia mk Kostnader mk				
				jaon alussa före delningen	jaon jälkeen efter delningen	toimintusluokien palikko	varsinaisesta toimintuksesta	muika kustannuksia toimintuksen johdosta	övrige kostnader i följd av förtäktningen	yhiteensäk — summa
tiluksia lagt	keskimääräinen ala — medelareal	torppareille — för torppare	itsenäisiksi mtodos-tettuja till självst. ombildade	koko luku — hela antalet	keskimäärin tilan kohti i medeltal per lägenhet	förtäktningens arvode	varsinaisesta toimintuksesta	muika kustannuksia toimintuksen johdosta	övrige kostnader i följd av förtäktningen	yhiteensäk — summa
500 ha tai enemmän	luku on lisähennytt antalet har ökats	muille tilanomille för andra oberoendena	enklia tiloja	keskimäärin tilan kohti i medeltal per lägenhet	keskimäärin tilan kohti i medeltal per lägenhet	toimintusluokien palikko	varsinaisesta toimintuksesta	muika kustannuksia toimintuksen johdosta	övrige kostnader i följd av förtäktningen	yhiteensäk — summa
300—alle 500 ha	keskimääräinen ala — medelareal	metsätiljoja — skogslägenheter	tilojare avskilda lägenheter	koko luku — hela antalet	keskimäärin tilan kohti i medeltal per lägenhet	förtäktningens arvode	varsinaisesta toimintuksesta	muika kustannuksia toimintuksen johdosta	övrige kostnader i följd av förtäktningen	yhiteensäk — summa
300—under 500 ha	keskimääräinen ala — medelareal	torppareille — för torppare	rakennattomina tiljoja	keskimäärin tilan kohti i medeltal per lägenhet	keskimäärin tilan kohti i medeltal per lägenhet	förtäktningens arvode	varsinaisesta toimintuksesta	muika kustannuksia toimintuksen johdosta	övrige kostnader i följd av förtäktningen	yhiteensäk — summa
yhiteensäk — summa	keskimääräinen ala — medelareal	torppareille — för torppare	obbyggde lägenheter	koko luku — hela antalet	keskimäärin tilan kohti i medeltal per lägenhet	förtäktningens arvode	varsinaisesta toimintuksesta	muika kustannuksia toimintuksen johdosta	övrige kostnader i följd av förtäktningen	yhiteensäk — summa

Forts.

					46	1.6	14,990	3,178		18,168
					55	1.9	11,920	2,610		14,530
					9	4.5	2,628	1,540		4,168
					377	1.6	113,413	38,441		151,854

Viborgs län.

					196	2.1	29,862	10,952		40,814
					3	1.5	1,086	392		1,478
					167	3.2	22,297	16,935		39,232
					10	1.7	1,154	1,295		2,449
					2	1.0	937	530		1,467
					35	1.3	5,630	6,712		12,342
					2	2.0	5,900	3,359		9,259
					14	1.0	7,695	9,697		17,392
					5	1.0	1,294	480		1,774
					7	1.0	1,035	820		1,855
					3	1.0	6,978	3,650		10,628
					8	4.0	4,270	4,127		8,397
					6	1.2	1,450	1,125		2,575
					148	1.0	19,200	10,570		29,770
					7	1.0	4,770	2,614	413	7,797

Kunta — Kommun	Toimitusten luku — Antalet förändringar	Toimituksen alkaessa oli Vid förrättningens vidtagande förevoro					Tilusalaa ha Ägovidd ha				Jaossa on syntynyt Vid delningens uppkomma									
		tiloja — lägenheter	torppia — torp	hakkajnuorukset	muuta vuokra-alueita andra legornräden	määrä-alueita hakkajnuorukset	vihellys maa — odlad mark	metsämaa — skogsmark	yhteensä — summa	vesiä — vatken	joilla on kalkkiaa maa- vilka omiatta ägor samman-									
											alle 1 ha — under 1 ha	1—alle 3 ha	3—alle 5 ha	5—alle 10 ha	10—alle 20 ha	20—alle 50 ha	50—alle 100 ha	100—alle 200 ha	200—alle 300 ha	300—alle 300 ha
<i>Jaåk. —</i>																				
<i>Kaupunkialueilla suoritetut vesijaot. Inom städernas områden utförda skiften av vattenområden.</i>																				
Lappeenranta	1	2	—	—	—	—	—	—	312	—	—	—	—	—	—					
Viipurin kaupunki	3	12	—	—	—	—	—	—	327	—	—	—	—	—	—					
Yhteensä — Summa	41	388	—	—	—	—	—	—	5,724	—	—	—	—	—	—					
Mikkelin lääni. —																				
<i>Heinolan kihlakunta. Heinola härad.</i>																				
Heinolan mlk.	4	89	—	—	—	—	—	—	6,464	—	—	—	—	—	—					
Mäntyharju	4	35	—	—	—	—	—	—	1,575	—	—	—	—	—	—					
Sysmä	1	2	—	—	—	—	—	—	535	—	—	—	—	—	—					
<i>Mikkelin kihlakunta. S:t Michels härad.</i>																				
Ristiina	1	2	—	—	—	—	—	—	276	—	—	—	—	—	—					
<i>Juvan kihlakunta. Jockas härad.</i>																				
Joroinen	1	8	—	—	—	—	—	—	449	—	—	—	—	—	—					
Jäppilä	1	13	—	—	—	—	—	—	1,169	—	—	—	—	—	—					
Pieksämäki	1	2	—	—	—	—	—	—	112	—	—	—	—	—	—					
<i>Rantasalmen kihlak. Rantasalmi härad.</i>																				
Heinävesi	2	26	—	—	—	—	—	—	6,609	—	—	—	—	—	—					
Kangaslampi	1	11	—	—	—	—	—	—	463	—	—	—	—	—	—					
Kerimäki	4	28	—	—	—	—	—	—	3,750	—	—	—	—	—	—					
Rantasalmi	1	6	—	—	—	—	—	—	694	—	—	—	—	—	—					
Sulkava	5	19	—	—	—	—	—	—	1,765	—	—	—	—	—	—					
Sääminki	7	27	—	—	—	—	—	—	3,846	—	—	—	—	—	—					
Yhteensä — Summa	33	268	—	—	—	—	—	—	27,707	—	—	—	—	—	—					
Kuopion lääni. —																				
<i>Isälmen kihlakunta. Idensalmi härad.</i>																				
Juankoski	3	25	—	—	—	—	—	—	1,755	—	—	—	—	—	—					
Lapinlahti	1	2	—	—	—	—	—	—	27	—	—	—	—	—	—					

tiloja lägenheter	Tilain Lägen- heternas	Tiloja on erotettu Lägenheter hava avskilts	Tilosta on siir- retty toiseen paikkaan Av lägenheterna har utflyttats	Palstain luku Skiftens antal		Kustannuksia mk Kostnader mk			
				jaon alussa före delningen	jaon jälkeen efter delningen	keskimäärin tilaa kohhti i medeltal per lägenhet	varsinaisesta toimintakesästä för själva förskiftningen	muuta kustannuksia toimintakesän Joidosta övrige kostnader i följd av förskiftningen	yhteensä — summa
tiluksia lagt			itsenäisiksi muodostetuja till självt ombildade	koko luku — hela antalet	keskimäärin tilaa kohhti i medeltal per lägenhet	keskimäärin tilaa kohhti i medeltal per lägenhet	toimintakesän palkkio förskiftningsinsidrens arvode		
			takentamattomia tiloja obedyggda lägenheter						
			metsätiloja — skogslägenheter						
			muille tiloille för andra obebudna						
			mökkimppu-alueita för backstugumöddare						
			torppareille — för torppare						
			luku on lisääntynyt antalet har ökat						
			keskimäärin ala — medelareal						
			yhteensä — summa						
			500 ha tai enemmän						
			500 ha eller därtöver						
			300—alle 500 ha						
			300—under 500 ha						

Forts.

						6	3.0	2,370	665	—	3,035
						17	1.4	10,722	6,364	—	17,086
						636	1.6	126,650	80,287	413	207,350

S:t Michels län.

						170	1.9	75,482	39,557	—	115,039
						83	2.4	14,389	6,517	—	20,906
						12	6.0	11,057	3,946	—	15,003
						19	9.5	4,231	1,450	—	5,681
						15	1.8	5,074	2,147	—	7,221
						92	7.1	17,881	13,031	—	30,912
						9	4.5	700	450	—	1,150
						87	3.3	16,232	11,350	—	27,582
						35	3.2	8,181	3,985	—	12,166
						82	2.9	19,702	7,770	—	27,472
						12	2.0	7,616	2,714	—	10,330
						65	3.4	15,315	5,372	—	20,687
						120	4.4	45,978	28,750	—	74,728
						801	3.0	241,838	127,039	—	368,877

Kuopio län.

						61	2.4	41,836	19,060	—	60,896
						2	1.0	—	—	—	—

tiloja lägenheter	tilojen lägenheter	Tiloina on erotettu lägenheter hava avskiltts	Tiloista on siir- retty toiseen paikkaan Av lägenheterna har utflyttats	Palstain luku- Skiftens antal		Kustannuksia mk Kostnader mk				
				jaon alussa före delningen	jaon jälkeen efter delningen	toimintu- sainuorin palkkio för jämlava förättlingen	varhaisesta toimintu- sainuorin palkkio för jämlava förättlingen	muuta kustannuksia toimintu- sainuorin palkkio för jämlava förättlingen	ylleensä — summa	
			itsenäisiksi muodos- tettuja till självst. ombildade							
			antissa tilo- jain							
			rakentamattomia tiloja							
			obeydygda lägenheter							
			metstiloja — skogslägenheter							
			muille tiloille							
			för andra							
			obsesutina							
			makitupa- alueille för backensuostittare							
			torppalle — för torpare							
			luku on lisäantyynt antaleet har ökaats							
			keskimääräinen ala — medelareal							
			ytteensä — summa							
			500 ha tai enemmän							
			300—alle 500 ha							
			300—under 500 ha							

Forts.

						22	1.8	7,745	4,694		12,439
						68	2.4	43,194	17,946		61,140
						25	1.9	13,400	15,635		29,035
						77	3.7	31,888	15,745	4,000	51,633
						21	3.5	—	13,031	—	13,031
						276	2.6	138,063	86,111	4,000	228,174

Vasa län.

						3	1.0	1,265	1,190		2,455
						132	1.0	46,646	27,087		73,733
						17	1.1	11,129	6,275		17,404
						82	1.4	17,354	7,247		24,601
						55	1.5	13,501	5,296		18,797
						289	1.2	89,895	47,095		136,990

Sammandrag.

						881	1.4	266,119	180,293		446,412
						620	1.9	256,954	99,583		356,537
								7,099	1,530		8,629
						377	1.6	113,413	38,441		151,854
						636	1.6	126,650	80,287	415	207,350
						801	3.0	241,838	127,039		368,877
						276	2.6	138,063	86,111	4,000	228,174
						289	1.2	89,895	47,095		136,990
						3,880	1.7	1,240,031	660,379	4,415	1,904,823



Luettelo
vuosina 1934—38 päätetyistä vesijätön jaoista
kunnittain

Förteckning
över åren 1934—38 avslutade tillandningsskiften
kommunvis.

tiloja lägenheter		Tilain lägenheternas	Tiljoja on erotettu lägenheter hava avskilts	Tiljoista on siirretty toiseen palkkaan Av lägenheterna har utflyttats	Palstain luku Skiftens antal		Kustannuksia mk Kostnader mk							
tiluksia lagt	yhteensä — summa				jaon alussa före delningen	jaon jälkeen efter delningen	toimitusinsidörin palkkio förättningsingenjörrens arvode			yhteensä — summa				
		koko luku — hela antalet	koko luku — hela antalet	keskimäärin tilaa kohti i medeltal per lägenhet	keskimäärin tilaa kohti i medeltal per lägenhet	muuta kustannuksia toimituksen johdosta övriga kostnader i följd av förätkningen	varsinaisesta toimituksesta för själva förätkningen							
500 ha tai enemmän	yhteensä — summa	keskimääräinen ala — medelareal	rakentamattomia tiloja oheysgeda lägenheter	itsenäisiksi muodostettuja till självst. omblidade	koko luku — hela antalet	koko luku — hela antalet	keskimäärin tilaa kohti i medeltal per lägenhet	toimitusinsidörin palkkio förättningsingenjörrens arvode	muuta kustannuksia toimituksen johdosta övriga kostnader i följd av förätkningen	yhteensä — summa				
300—alle 500 ha											enisiä tiloja	muuta vuokra-alueita	keskimäärin tilaa kohti i medeltal per lägenhet	varsinaisesta toimituksesta för själva förätkningen
300—under 500 ha											tilojare avskilda lägenheter	andera lercommråden	keskimäärin tilaa kohti i medeltal per lägenhet	varsinaisesta toimituksesta för själva förätkningen
											torppia — torp	mäkittuna-alueita	keskimäärin tilaa kohti i medeltal per lägenhet	varsinaisesta toimituksesta för själva förätkningen

Nylands län.

							6	1.0	2,425	1,055		3,480
							45	3.7	985	160		1,145
							51	2.8	3,410	1,215		4,625

Åbo och Björneborgs län.

							5	1.7				
							3	1.0				
							23	1.5	6,403	2,436		8,839
								0				
							56	7.0	5,704	1,920		7,624
							12	1.0	6,476	2,273		8,749
							22	1.4	4,433	2,046		6,479
							29	3.2	14,337	4,080		18,417
							2	1.0	3,349	620		3,969
							17	8.5	6,249	2,109		8,058
							42	1.4	10,952	2,827		13,779
							21	1.2	16,585	9,288		25,873
							22	1.3	2,824	1,500		4,324
							4	2.0	880	397		1,277
							8	1.1	5,023	1,790		6,813
							71	1.4	16,835	16,165		33,000

tiloja lägenheter	tiluksia lagt	Tilain Lägen- heternas	Tiljoja on erotettu Lägenheter hava avskilts	Tiljoista on siir- retty toiseen paikkaan Av lägenheterna har utflyttats	Palstain luku Skiftens antal		Kustannuksia mk Kostnader mk			
					jaon alussa före delningen	jaon jälkeen efter delningen	muuta kustannuksia toimintuksen johdosta övrige kostnader i följd av förrättningen	varsinaisesta toimintuksesta för själva förrättningen		
				itsenäisiksi muodos- tettuja till självat ombildade	keskimäärin tilja kointi i medeltal per lägenhet	keskimäärin tilja kointi i medeltal per lägenhet	toimintusinsinööriin palkkio förrättlingsingenjörrens arvode	muuta kustannuksia toimintuksen johdosta övrige kostnader i följd av förrättningen	varsinaisesta toimintuksesta för själva förrättningen	Yhteensä — summa
				entisiä tiljoja tidigare avskilda lägenheter	koko luku — hela antalet	koko luku — hela antalet				
				rakentamaton tiljoja obebyggda lägenheter						
				metaktiljoja — skogslägenheter						
				muille tilakomille för andra besättnans						
				mäkitupa-alueilla för backstugugästare						
				torpareille — för torpare						
				luku on liikkunut antalet har ökat						
				keelimiikarinnan ala — medelareal						
				Yhteensä — summa						
				500 ha tai enemmän						
				300—alle 500 ha						
				300—under 500 ha						

forts.

						10	2.0	9,243	3,653		12,896
						30	1.3	15,269	6,625		21,894
						12	1.3	5,270	1,483		6,753
						338	1.3	58,321	16,783		75,104
						3	1.0	995	100		1,095
						730	1.5	189,148	76,096		265,243

Tavastehus län.

						2	1.0	2,959	1,142		4,101
						41	1.2				
						46	1.2	11,668	5,810		17,478
						97	1.0	30,130	9,441		39,571
						10	2.0	3,621	770		4,391
						196	1.1	48,378	17,163		65,541

Viborgs län.

						59	1.2	9,311	4,250		13,561
						63	1.0	14,044	7,108		21,152

Tiljoja lägenheter	Tiljoja lägenheter	Tiljoja on erotettu lägenheter hava avskilts	Tiljoista on siirretty toiseen palkkaan Av lägenheterna har utflyttats	Pålstain luku Skiftens antal		Kustannuksia mk Kostnader mk	
				jaon alussa före delningen	jaon jälkeen efter delningen		
tilinksia lagt	500 ha tai enemmän 500 ha eller därför 300—alle 500 ha 300—under 300 ha		itsenäisiksi muodotettuja till självst. ombildade	koko luku — hela antalet	keskimäärin tilaa kohti i medeltal per lägenhet	monia kustannuksia toimituksen johdosta övriga kostnader i följd av förändringen	yhteensä — summa
ytteensä — summa	keskimääräinen ala — medelareal	torppareille — för torpare	enistä tiljoja tilliavare avskilda lägenheter	koko luku — hela antalet	keskimäärin tilaa kohti i medeltal per lägenhet	varsinaisesta toimiksestä för själva förändringen	
		metso-tiljoja — skogs-lägenheter	vakentamattomia tiljoja obebygda lägenheter				
		muille tilatunille för andra besuttna	metso-tiljoja — skogs-lägenheter				
		maantalokseille för besuttningsställe	metso-tiljoja — skogs-lägenheter				
		luku on laskentaryt antalet har ökrats	metso-tiljoja — skogs-lägenheter				
		keskimääräinen ala — medelareal	metso-tiljoja — skogs-lägenheter				

forts.

					9 1.1	2,923	1,489	4,412
					143 1.3	36,561	1,479	38,040
					5 1.7	830	355	1,185
					21 1.2	2,397	751	3,148
					36 1.4	6,460	3,241	9,701
					133 1.8	15,346	7,730	23,076
					37 1.1	7,110	2,482	9,592
					204 1.0	—	274	274
					4 1.0	570	673	1,243
					31 1.2	3,899	2,170	6,069
					107 2.5	15,532	4,963	20,495
					9 1.3	3,842	1,615	5,457
					258 1.1	50,470	9,405	59,875
					24 1.2	4,800	1,820	6,620
					1,143 1.8	174,095	49,805	223,900

S:t Michels län.

					45 1.5	43,312	2,560	45,872
					6 1.2	2,639	1,978	4,617
					13 1.9	3,502	1,353	4,855
					5 1.0	1,001	615	1,616
					16 2.0	5,378	2,340	7,718

tiloja lägenheter	tiluksia lagt	Tilain lägenheternas	Tiljoja on erotettu lägenheter hava avskilts	Tiljoista on siirretty toiseen paikkaan Av lägenheterna har utflyttats	Palstain luku Skiftens antal		Kustannuksia mk Kostnader mk								
					jaon alussa före delningen	jaon jälkeen efter delningen									
				itsenäiseksi muodostettuja till självt. ombildade		koko luku — hela antalet									yhneensä — summa
				erillisii tiljoja											
				torppia — torp											
				muuta vuokra-alueita											
				andra landområden											
				määräisiä alueita											
				harkintamääräisten											
				torppia — torp											
				erillisii tiljoja											
				torppia — torp											
				erillisii tiljoja											
				torppia — torp											
				erillisii tiljoja											
				torppia — torp											
				erillisii tiljoja											
				torppia — torp											
				erillisii tiljoja											
				torppia — torp											
				erillisii tiljoja											
				torppia — torp											
				erillisii tiljoja											
				torppia — torp											
				erillisii tiljoja											
				torppia — torp											
				erillisii tiljoja											
				torppia — torp											
				erillisii tiljoja											
				torppia — torp											
				erillisii tiljoja											
				torppia — torp											
				erillisii tiljoja											
				torppia — torp											
				erillisii tiljoja											
				torppia — torp											
				erillisii tiljoja											
				torppia — torp											
				erillisii tiljoja											
				torppia — torp											
				erillisii tiljoja											
				torppia — torp											
				erillisii tiljoja											
				torppia — torp											
				erillisii tiljoja											
				torppia — torp											
				erillisii tiljoja											
				torppia — torp											
				erillisii tiljoja											
				torppia — torp											
				erillisii tiljoja											
				torppia — torp											
				erillisii tiljoja											
				torppia — torp											
				erillisii tiljoja											
				torppia — torp											
				erillisii tiljoja											
				torppia — torp											
				erillisii tiljoja											
				torppia — torp											
				erillisii tiljoja											
				torppia — torp											
				erillisii tiljoja											
				torppia — torp											
				erillisii tiljoja											
				torppia — torp											
				erillisii tiljoja											
				torppia — torp											
				erillisii tiljoja											
				torppia — torp											
				erillisii tiljoja											
				torppia — torp											
				erillisii tiljoja											
				torppia — torp											
				erillisii tiljoja											
				torppia — torp											
				erillisii tiljoja											
				torppia — torp											
				erillisii tiljoja											
				torppia — torp											
				erillisii tiljoja											
				torppia — torp											
				erillisii tiljoja											
				torppia — torp											
				erillisii tiljoja											
				torppia — torp											
				erillisii tiljoja											
				torppia — torp											
				erillisii tiljoja											
				torppia — torp											
				erillisii tiljoja											
				torppia — torp											
				erillisii tiljoja											
				torppia — torp											
				erillisii tiljoja											
				torppia — torp											
				erillisii tiljoja											
				torppia — torp											
				erillisii tiljoja											
				torppia — torp											
				erillisii tiljoja											
				torppia — torp											
				erillisii tiljoja											
				torppia — torp											
				erillisii tiljoja											
				torppia — torp											
				erillisii tiljoja											
				torppia — torp											
				erillisii tiljoja											
				torppia — torp											
				erillisii tiljoja											
				torppia — torp											
				erillisii tiljoja											
				torppia — torp											
				erillisii tiljoja											
				torppia — torp											
				erillisii tiljoja											
				torppia — torp											
				erillisii tiljoja											
				torppia — torp											
				erillisii tiljoja											
				torppia — torp											
				erillisii tiljoja											
				torppia — torp											
				erillisii tiljoja											
				torppia — torp											
				erillisii tiljoja											
				torppia — torp											
				erillisii tiljoja											
				torppia — torp											
				erillisii tiljoja											

tiloja lägenheter	Tilain lägenheternas	Tiljoja on erotettu lägenheter hava avskilts	Tiljoista on siirretty toiseen paikkaan Av lägenheterna har utflyttats	Palstain luku Skiftens antal		Kustannuksia mk Kostnader mk	
				jaon alussa före delningen	jaon jälkeen efter delningen		
tiluksia lagt			itsenäisiksi muodotettuja tilin självst. ombildade	keskimäärin tilaa kotti i medeltal per lägenhet	keskimäärin tilaa kotti i medeltal per lägenhet	toimintamäärä ja palkkio	yritys kustannuksia toimintuksen johdosta
500 ha tai enemmän	keskimääräinen ala — medelareal		muuta vuokra-ainetta	keskimäärin tilaa kotti i medeltal per lägenhet	keskimäärin tilaa kotti i medeltal per lägenhet	toimintamäärä ja palkkio	yritys kustannuksia toimintuksen johdosta
300—alle 500 ha	Yhteensä — summa		rakentamattomia tiloja	keskimäärin tilaa kotti i medeltal per lägenhet	keskimäärin tilaa kotti i medeltal per lägenhet	toimintamäärä ja palkkio	yritys kustannuksia toimintuksen johdosta
300—under 500 ha			oikeydeillä lägenheter	keskimäärin tilaa kotti i medeltal per lägenhet	keskimäärin tilaa kotti i medeltal per lägenhet	toimintamäärä ja palkkio	yritys kustannuksia toimintuksen johdosta
			metalliljoja — skogslägenheter	keskimäärin tilaa kotti i medeltal per lägenhet	keskimäärin tilaa kotti i medeltal per lägenhet	toimintamäärä ja palkkio	yritys kustannuksia toimintuksen johdosta
			muille tilakomille	keskimäärin tilaa kotti i medeltal per lägenhet	keskimäärin tilaa kotti i medeltal per lägenhet	toimintamäärä ja palkkio	yritys kustannuksia toimintuksen johdosta
			för andra obebodna	keskimäärin tilaa kotti i medeltal per lägenhet	keskimäärin tilaa kotti i medeltal per lägenhet	toimintamäärä ja palkkio	yritys kustannuksia toimintuksen johdosta
			markkainpaikalle	keskimäärin tilaa kotti i medeltal per lägenhet	keskimäärin tilaa kotti i medeltal per lägenhet	toimintamäärä ja palkkio	yritys kustannuksia toimintuksen johdosta
			för backstugusträare	keskimäärin tilaa kotti i medeltal per lägenhet	keskimäärin tilaa kotti i medeltal per lägenhet	toimintamäärä ja palkkio	yritys kustannuksia toimintuksen johdosta
			torppareille — för torppare	keskimäärin tilaa kotti i medeltal per lägenhet	keskimäärin tilaa kotti i medeltal per lägenhet	toimintamäärä ja palkkio	yritys kustannuksia toimintuksen johdosta
			ortaisk tiljoja	keskimäärin tilaa kotti i medeltal per lägenhet	keskimäärin tilaa kotti i medeltal per lägenhet	toimintamäärä ja palkkio	yritys kustannuksia toimintuksen johdosta
			tiljare avskilts lägenheter	keskimäärin tilaa kotti i medeltal per lägenhet	keskimäärin tilaa kotti i medeltal per lägenhet	toimintamäärä ja palkkio	yritys kustannuksia toimintuksen johdosta
			torppia — torp	keskimäärin tilaa kotti i medeltal per lägenhet	keskimäärin tilaa kotti i medeltal per lägenhet	toimintamäärä ja palkkio	yritys kustannuksia toimintuksen johdosta

forts.

				95	1.0	15,114	2,329	17,443
				259	1.1	83,288	22,140	105,428
				592	1.6	48,009	33,245	81,254
				10	1.0	1,793	1,420	3,213
				52	1.5	—	14,579	14,579
				11	1.0	—	—	—
				25	1.0	8,554	1,485	10,039
				92	1.2	29,435	37,867	67,302
				42	1.0	14,662	8,545	23,207
				75	1.0	31,061	19,031	50,092
				1,706	1.2	299,630	158,603	458,233


Uleåborgs län.

				97	1.5	12,075	3,391	15,466
				75	1.2	2,763	5,400	8,163
				4	1.0	858	200	1,058
				7	1.4	6,100	3,466	9,566
				494	1.2	114,395	208,394	322,789
				677	1.2	186,191	220,851	357,042

tiloja lägenheter	Tilain lägenheternas	Tiljoja on erotettu lägenheter hava avskilts	Tiloista on siirretty toiseen palkkaan Av lägenheterna har utflyttats	Palstain luku Skiftens antal		Kustannuksia mk Kostnader mk	
				jaon alussa före delningen	jaon jälkeen efter delningen		
			itsenäiseksi muodotettuja till självst. ombildade	koko luku — hela antalet	keskimäärin tilaa kohti i medeltal per lägenhet	toimintusainöörin palkkio	yhteensä — summa
			muuta vnoitra-alueita andri legoonräden makiupa-alueita backstagnomräden torppia — torp	keskimäärin tilaa kohti i medeltal per lägenhet	keskimäärin tilaa kohti i medeltal per lägenhet	varainlusesta toimintulkeesta för själva förktningen	
	keskimääräinen ala — medelareal	torppareille — för torppare	eräisiä tiloja tiligare avskilda lägenheter	koko luku — hela antalet	keskimäärin tilaa kohti i medeltal per lägenhet	toimintusainöörin palkkio	yhteensä — summa
	luku on luseantynyt antalet har ökat		rakentamatonnia tiloja obebyggda lägenheter		keskimäärin tilaa kohti i medeltal per lägenhet	varainlusesta toimintulkeesta för själva förktningen	
	yliteensä — summa		meestiloja — skogslägenheter		keskimäärin tilaa kohti i medeltal per lägenhet	toimintusainöörin palkkio	yhteensä — summa
			muille tilakomille för andra ohusutarna		keskimäärin tilaa kohti i medeltal per lägenhet	varainlusesta toimintulkeesta för själva förktningen	
			mahtipalaistille för backstagnustitare		keskimäärin tilaa kohti i medeltal per lägenhet	toimintusainöörin palkkio	yhteensä — summa
					keskimäärin tilaa kohti i medeltal per lägenhet	varainlusesta toimintulkeesta för själva förktningen	

Sammandrag.

					51	2.8	2,425	1,055	3,480
					730	1.5	189,148	76,095	265,243
					196	1.1	48,378	17,163	65,541
					1,179	1.3	180,555	53,046	233,601
					106	1.7	61,866	11,009	72,875
					134	1.6	40,587	27,981	68,568
					1,706	1.2	299,630	158,603	458,233
					677	1.2	136,191	220,851	357,042
					4,779	1.3	958,780	565,803	1,524,583



Luettelo

vuosina 1934—38 päätetyistä vesialueen ja vesijätön jaoista (yhdessä) kunnittain.

Förteckning

över åren 1934—38 avslutade skiften av vattenområden och tillandningsskiften (kombinerade) kommunvis.

tiloja lägenheter	tilain lägenheternas	Tiljoja on erotettu lägenheter hava avskilts	Tiljoista on siirretty toiseen paikkaan Av lägenheterna har utflyttats	Palstain luku Skiftens antal		Kustannuksia mk Kostnader mk			
				jaon alussa före delningen	jaon jälkeen efter delningen	muuta kustannuksia toimituksen johdosta övriga kostnader i följd av förretningen	varsinaisesta toimituksesta för själva förretningen	toimitusinsinööriin palkkio förrettingsinsgenörens arvode	yhteensä — summa
tiluksia lagt			itsenäisiksi muodostettuja till självst. ombildade	keskimäärin tilaa kohti i medeltal per lägenhet	keskimäärin tilaa kohti i medeltal per lägenhet				
500 ha tai enemmän			muuta vuokra-alueita						
500 ha eller däröfver			andera lejområden						
300—alle 500 ha			markkintu-alueita						
300—under 500 ha			beaktansområden						
			torppia — torp						
			ensisiä tiljoja						
			tidigare avskilda lägenheter						
			rakennattomia tiljoja						
			obeyggda lägenheter						
			metsätiljoja — skogslägenheter						
			muille tilakomille						
			för andra oboeatna						
			markkipalatsille						
			för backstugustiftare						
			torppareille — för torppare						
			luku on lisäkäyttyt						
			antalet har ökat						
			keskimääräinen ala — medelareal						
			yhteensä — summa						

Åbo och Björneborgs län.


						78	1.0	12,155	9,662	—	21,817
						5	2.5	1,686	809	—	2,495
						13	0.8	10,776	2,574	—	13,350
						96	1.0	24,617	13,045	—	37,662

Vasa län.

						105	2.6	24,574	28,376	—	52,950
						379	2.6	39,179	21,040	—	60,219
						484	2.6	63,753	49,416	—	113,169

Sammandrag

						96	1.0	24,617	13,045	—	37,662
						484	2.6	63,753	49,416	—	113,169
						580	2.1	88,370	62,461	—	150,831



Luettelo

vuosina 1934—1938 päätetyistä tilusvaihdoista kunnittain.

Förteckning

över åren 1934—1938 avslutade ägobyten kommunvis.

Kunta — Kommun	Toimitusten luku — Antal förtäringar	Toimituksen alkaessa oli Vid förtäringens vidtagande förevoro					Tilusala ha Ägoviidd ha			Kustannuksia mk Kostnader mk			
		tiloja — lgsenheter	torppia — torp	harkkujononröden / mäkityks-alueita	muuta vuokra-alueita sitten lepoontien	muuta vuokra-alueita sitten lepoontien	viljelyä maata — odlad mark	metsemäata — skogsmark	yhteensä — summa	vesiä — vatten	toimitushaloörien palkkio förtäringshäufigens arvode	varainlusesta toimituksesta for själva förtäringen	muuta kustannuksia toimitukseen jondosta övrige kostnader i följd av förtäringen

Uudenmaan lääni. — Nylands län.

<i>Raaseporin kihlakunta. Raseborgs härad.</i>													
Bromarv	1	2	—	—	—	—	—	—	7	672	110	—	782
Degerby	1	3	—	—	—	—	—	0.3	—	780	110	—	890
Inkoo — Ingå	1	2	—	—	—	—	—	0.2	—	655	30	—	685
Pohja — Pojo	2	4	—	—	—	—	—	1	—	1,256	140	—	1,396
Tenhola — Tenala	5	12	—	—	—	—	—	5	2	7,944	710	—	8,654
<i>Lohjan kihlakunta. Lojo härad.</i>													
Espoo — Esbo	9	22	—	—	—	—	—	12	—	6,987	1,404	—	8,391
Grankullan kaupp., — Grankulla köping ...	1	2	—	—	—	—	—	0.1	—	1,156	210	—	1,366
Kirkkonummi — Kyrk- slätt	3	7	—	—	—	—	—	3	21	1,581	150	—	1,731
Nummi	3	6	—	—	—	—	—	10	—	1,649	100	—	1,749
Pusula	2	4	—	—	—	—	—	4	—	10,899	720	—	11,619
Pyhäjärvi	1	2	—	—	—	—	—	46	—	851	171	—	1,022
Siuntio — Sjundeå ...	2	5	—	—	—	—	—	101	—	4,908	1,290	—	6,198
Vihti	8	17	—	—	—	—	—	20	—	5,678	870	—	6,548
<i>Helsingin kihlakunta. Helsinge härad.</i>													
Askola	3	8	—	—	—	—	—	14	—	2,504	300	—	2,804
Haagan kaupp. — Haga köping	1	2	—	—	—	—	—	0.1	—	759	85	—	844
Helsingin mlk. — Hel- singe	12	26	—	—	—	—	—	18	—	12,006	2,810	—	14,816
Huopalahti — Hoplaks	3	6	—	—	—	—	—	1	—	2,558	407	—	2,965
Hyvinkää	2	5	—	—	—	—	—	0.4	—	1,956	461	—	2,417
Hyvinkään kaupp. ...	2	4	—	—	—	—	—	0.2	—	1,718	260	—	1,978
Keravan kaupp.	1	2	—	—	—	—	—	0.1	—	601	180	—	781
Mäntsälä	2	5	—	—	—	—	—	15	—	1,728	1,050	—	2,778
Nurmijärvi	1	2	—	—	—	—	—	0.2	—	1,029	80	—	1,109
Oulunkylä — Äggelby	3	8	—	—	—	—	—	6	—	4,404	1,340	—	5,744
Pornainen	1	2	—	—	—	—	—	1	—	726	50	—	776
Porvoon mlk. — Borgå lk.	6	13	—	—	—	—	—	2	22	3,952	2,555	—	6,507
Pukkila	1	2	—	—	—	—	—	26	—	1,220	220	—	1,440
Sipoo — Sibbo	7	20	—	—	—	—	—	24	—	6,684	1,258	—	7,942
Tuusula — Tusby	1	2	—	—	—	—	—	0.4	—	685	120	—	805

Kunta—Kommun	Toimitusten luku — Antal förrättningar	Toimituksen alkaessa oli Vid förrättningens vidtagande förevaro					Tiltsala ha Ägovidd ha			Kustannuksia mk Kostnader mk			
		tiloja — läsenheter	torppia — korp	makitupa-alueita bak-tusnomriden	muuta vuokra-alueita andra leoonriden	muuta vuokra-alueita	villjeltyä maata — odlad mark	metaknasta — skogsmark	Yhteensä — summa	vesiä — vatten	toimitusinsinöörin palkkio förrättingsinsinöörrens arvode	varsinaisesta toimituksesta för själva förrättningen	muuta kustannuksia toimituksen johdosta övriga kostnader i följd av förrättningen

Jatk. — Forts.

<i>Pernajan kihlakunta. Pernå härad.</i>													
Anjala	1	2	—	—	—	—	—	0.8	—	696	70	—	766
Elimäki	1	2	—	—	—	—	—	0.5	—	805	100	—	905
Iitti	4	10	—	—	—	—	—	115	—	3,803	441	—	4,244
Jaala	2	4	—	—	—	—	—	98	—	2,484	1,107	—	3,591
Lapträsk	1	2	—	—	—	—	—	0.1	—	832	100	—	932
Orimattila	3	6	—	—	—	—	—	5	—	2,683	311	—	2,994
Pernaja — Pernå	7	23	—	—	—	—	—	17	—	23,657	13,153	—	36,810
Ruotsinpyhtää — Strömfors	2	4	—	—	—	—	—	—	—	—	—	—	—
Yhteensä — Summa	106	248	—	—	—	—	—	700	52	124,980	32,693	—	157,623

Turun ja Porin lääni. — Åbo och Björneborgs län.

<i>Vehmaan kihlakunta. Vehmo härad.</i>													
Kustavi	1	2	—	—	—	—	—	1	—	674	140	—	814
Laitila	2	7	—	—	—	—	—	12	—	2,506	355	—	2,861
Lokalahti	1	2	—	—	—	—	—	1	—	697	130	—	827
Pyhäranta	1	2	—	—	—	—	—	10	—	777	100	—	877
Taivassalo	2	4	—	—	—	—	—	2	—	1,432	185	—	1,617
Uusikirkko (Kalanti) ..	1	2	—	—	—	—	—	1	—	873	215	—	1,088
Vehmaa	5	12	—	—	—	—	—	8	—	4,557	545	—	5,102
Yhteensä — Summa	13	29	—	—	—	—	—	44	—	16,475	1,915	—	18,390
<i>Mynämäen kihlakunta. Virmo härad.</i>													
Korpo	2	4	—	—	—	—	—	2	—	1,901	512	—	2,413
Mynämäki	2	4	—	—	—	—	—	12	—	1,657	240	—	1,897
Yhteensä — Summa	4	8	—	—	—	—	—	14	—	3,558	752	—	4,310
<i>Piikkiön kihlakunta. Piikkis härad.</i>													
Kaarina	2	8	—	—	—	—	—	5	—	3,061	300	—	3,361
Kakskerta	1	2	—	—	—	—	—	1	—	776	130	—	906
Parainen	1	2	—	—	—	—	—	1	—	691	30	—	721
Piikkiö	4	8	—	—	—	—	—	6	—	3,803	305	—	4,108
Sauvo	2	4	—	—	—	—	—	2	—	1,925	215	—	2,140
Yhteensä — Summa	10	24	—	—	—	—	—	15	—	9,156	670	—	9,826
<i>Halikon kihlakunta. Halikko härad.</i>													
Angelniemi	1	2	—	—	—	—	—	1	—	653	85	—	738
Dragstjärd	1	2	—	—	—	—	—	1	—	462	74	—	536
Yhteensä — Summa	2	4	—	—	—	—	—	2	—	1,115	159	—	1,274

Kunta — Kommun	Toimintusten luku — Antal förtäringar	Toimituksen alkaessa oli Vid förtäringens vidtäsande förövoro					Tilusala ha Ägovidd ha			Kustannuksia mk Kostnader mk			
		tiloja — lügenheter	torppia — torp	backstugumråden	maki- ja aluetta	andra legområden	muuta vuokra-alueita	viljelystä maata — odlad mark	metsämaata — skogsmark	yhteensä — summa	vesiä — vatten	toimintamäärän pelkkio förtäringensgenomsnittens arvode	varsinlaisesta toimituksesta för själva förtäringen

Jatk. — Forts.

Särkisalo — Finby	1	2	—	—	—	—	—	9	—	884	165	—	1,049
Halikko	2	4	—	—	—	—	—	9	—	1,741	340	—	2,081
Kiikala	1	2	—	—	—	—	—	6	—	668	165	—	833
Muurla	1	2	—	—	—	—	—	1	—	892	50	—	942
Perniö	5	13	—	—	—	—	—	21	—	3,667	1,050	—	4,717
Salon kauppala	1	2	—	—	—	—	—	1	—	1,025	90	—	1,115
Suomusjärvi	1	2	—	—	—	—	—	5	—	938	60	—	998
<i>Uvilan kihlakunta.</i>													
<i>Uvila häräd.</i>													
Ahlainen	1	2	—	—	—	—	—	8	—	652	90	—	742
Eura	1	2	—	—	—	—	—	16	—	1,309	40	—	1,349
Hinnerjoki	2	4	—	—	—	—	—	6	—	1,522	145	—	1,667
Honkilahti	2	4	—	—	—	—	—	4	—	1,492	154	—	1,646
Lappi	1	3	—	—	—	—	—	3	—	931	125	—	1,056
Merikarvia	2	4	—	—	—	—	—	13	—	2,172	130	—	2,302
Noormarkku	1	2	—	—	—	—	—	1	—	634	60	—	694
Pomarkku	1	2	—	—	—	—	—	2	—	1,181	460	—	1,641
Siikainen	2	4	—	—	—	—	—	2	—	1,418	160	—	1,578
Uvila	2	4	—	—	—	—	—	4	—	1,494	367	—	1,861
<i>Ikaalisten kihlakunta.</i>													
<i>Ikaalis häräd.</i>													
Hongonjoki	1	2	—	—	—	—	—	6	—	989	100	—	1,089
Hämeenkyrö	3	6	—	—	—	—	—	5	—	1,274	780	—	2,054
Ikaalinen	1	2	—	—	—	—	—	1	—	756	110	—	866
Kankaanpää	3	6	—	—	—	—	—	3	—	2,190	210	—	2,400
Karvia	1	2	—	—	—	—	—	1	—	933	85	—	1,018
Parkano	1	2	—	—	—	—	—	1	—	1,166	170	—	1,336
<i>Tyrvään kihlakunta.</i>													
<i>Tyrvis häräd.</i>													
Karkku	4	8	—	—	—	—	—	4	—	3,495	855	—	4,350
Kiikka	3	6	—	—	—	—	—	6	—	2,588	353	—	2,941
Kiikoinen	1	2	—	—	—	—	—	1	—	656	340	—	996
Lavia	2	4	—	—	—	—	—	2	—	1,386	90	—	1,476
Mouhijärvi	1	2	—	—	—	—	—	1	—	671	150	—	821
Suodenniemi	1	2	—	—	—	—	—	8	—	841	55	—	896
Suoniemi	3	6	—	—	—	—	—	4	—	2,391	435	—	2,826
Tyrvää	4	13	—	—	—	—	—	11	—	3,870	2,230	—	6,100

Kunta — Kommun	Toimintusten luku — Antal förrättningar	Toimituksen alkaessa oli Vid förrättningens vidtagande förevoro					Tilusala ha Ägovidd ha			Kustannuksia mk Kostnader mk			
		tilloja — lagseneter	torppia — torp	muuta vuokra-alueita andra lagsområden	mäkitupa-alueita bäckstugusområden	viljeltyä maata — odlad mark	meishuonetta — skogsmark	yhteensä — summa	vesiä — vatten	toimitusmaksuonin palkkio förrättingsingenjörrens arvode	varsinaisesta toimituksesta för själva förrättningen	muuta kustannuksia toimituksen johdosta övriga kostnader i följd av förrättningen	yhteensä — summa

Jalk. — Forts.

<i>Loimaan kihlakunta. Loimijoki härad.</i>													
Alastaro	1	2	—	—	—	—	—	1	—	647	90	—	737
Harjavalta	1	5	—	—	—	—	—	21	—	3,574	1,050	—	4,624
Huittinen	6	15	—	—	—	—	—	83	—	8,140	1,726	—	9,866
Köyliö	1	2	—	—	—	—	—	15	—	580	75	—	655
Loimaa	2	4	—	—	—	—	—	7	—	1,867	240	—	2,107
Punkalaidun	5	10	—	—	—	—	—	13	—	4,412	445	—	4,857
Säkylä	3	65	—	—	—	—	—	26	—	1,260	433	—	1,693
Vampula	1	2	—	—	—	—	—	1	—	990	120	—	1,110
<i>Maskun kihlakunta. Masku härad.</i>													
Aura	1	2	—	—	—	—	—	1	—	547	50	—	597
Lieto	5	11	—	—	—	—	—	18	—	3,878	440	—	4,318
Maaria	1	2	—	—	—	—	—	1	—	823	215	—	1,038
Marttila	2	4	—	—	—	—	—	17	—	1,747	290	—	2,037
Naantalinn m.k.	1	2	—	—	—	—	—	1	—	628	90	—	718
Pöytyä	2	5	—	—	—	—	—	104	—	6,354	1,080	—	7,434
Raisio	4	9	—	—	—	—	—	18	—	3,420	280	—	3,700
Tarvasjoki	2	4	—	—	—	—	—	3	—	1,709	205	—	1,914
Vahto	1	2	—	—	—	—	—	1	—	653	760	—	1,413
Yhteensä — Summa	124	336	—	—	—	—	—	562	—	113,500	20,764	—	134,264

Ahvenanmaan maakunta. — Landskapet Åland.

<i>Ahvenanmaan kihlak. Ålands härad.</i>													
Jomala	1	2	—	—	—	—	—	1	—	660	70	—	730
Lemland	1	12	—	—	—	—	—	1	—	598	10	—	608
Yhteensä — Summa	2	14	—	—	—	—	—	2	—	1,258	80	—	1,338

Hämeen lääni. — Tavastehus län.

<i>Ruoveden kihlakunta. Ruovesi härad.</i>													
Juupajoki	2	10	—	—	—	—	—	12	—	852	60	—	912
Kuorevesi	1	2	—	—	—	—	—	11	—	1,158	240	—	1,398
Kuru	1	2	—	—	—	—	—	2	—	684	—	—	684
Orivesi	12	27	—	—	—	—	—	13	—	5,868	675	—	6,543

Kunta — Kommun	Toimitusten luku — Antal förrättningar	Toimituksen alkaessa oli Vid förrättningens vidtagande förevaro				Tilusalaa ha Ägovidd ha				Kustannuksia mk Kostnader mk			
		tiloja — ligenheter	torppia — torp	mahtitupa-alueita backstugunområden	muuta vuokra-alueita andra legområden	viljelys maata — odlad mark	metsemäata — skogsmark	yhteensä — summa	vesiä — vatten	koloniusinsinööriin palkkio förrättlingsingenjörrens arvode	varainhuolto toimittajien palkkio för själva förrättningen	muuta kustannuksia koloniusinsinööriin Jondosa övriga kostnader i följd av förrättningen	yhteensä — summa
<i>Jalk. — Forts.</i>													
Ruovesi	5	13	—	—	—	—	17	—	3,685	3,683	—	7,368	
Teisko	2	4	—	—	—	—	1	—	745	168	—	913	
Vilppula	1	2	—	—	—	—	27	—	—	—	—	—	
<i>Pirkkalan kihlakunta. Birkkala härad.</i>													
Aitolahti	2	6	—	—	—	—	9	—	—	—	—	—	
Kangasala	8	17	—	—	—	—	12	—	4,084	395	—	4,479	
Lempäälä	5	16	—	—	—	—	16	—	2,340	160	—	2,500	
Messukylä	1	2	—	—	—	—	0.2	—	719	50	—	769	
Nokian kauppala	18	45	—	—	—	—	200	3	11,164	2,645	—	13,809	
Pirkkala	3	10	—	—	—	—	10	—	7,468	2,250	—	9,718	
Pälkäne	4	8	—	—	—	—	0.9	—	2,601	90	—	2,691	
Sahalahti	1	2	—	—	—	—	16	0.1	895	40	—	935	
Vesilahti	6	36	—	—	—	—	155	—	2,912	435	—	3,347	
Viiala	4	13	—	—	—	—	120	—	1,061	75	—	1,136	
Ylöjärvi	3	7	—	—	—	—	1	—	1,810	60	—	1,870	
<i>Tammelan kihlakunta. Tammela härad.</i>													
Akaa	4	9	—	—	—	—	4	—	2,457	180	—	2,637	
Kalvola	2	4	—	—	—	—	6	—	1,325	305	—	1,630	
Koijärvi	1	2	—	—	—	—	0.9	—	—	—	—	—	
Somerniemi	2	4	—	—	—	—	5	—	1,582	195	—	1,777	
Somero	5	11	—	—	—	—	76	—	3,740	578	—	4,318	
Sääksmäki	5	10	—	—	—	—	15	—	3,263	275	—	3,538	
Tammela	5	12	—	—	—	—	9	—	1,874	235	—	2,109	
Urjala	8	24	—	—	—	—	208	—	8,967	1,955	—	10,922	
Ypäjä	3	9	—	—	—	—	70	—	2,110	1,126	—	3,236	
<i>Hauhon kihlakunta. Hauho härad.</i>													
Hattula	7	16	—	—	—	—	37	—	4,429	1,225	—	5,654	
Hauho	5	14	—	—	—	—	8	—	1,723	210	—	1,933	
Hausjärvi	4	8	—	—	—	—	14	—	3,047	484	—	3,531	
Janakkala	6	25	—	—	—	—	38	—	6,811	1,084	—	7,895	
Loppi	2	5	—	—	—	—	13	—	1,295	110	—	1,405	
Renko	1	3	—	—	—	—	0.2	—	—	—	—	—	
Riihimäen kaupp.	8	16	—	—	—	—	24	—	5,339	776	—	6,115	
Tuulos	1	3	—	—	—	—	0.2	—	748	40	—	788	
<i>Jämsän kihlakunta. Jämsä härad.</i>													
Jämsä	6	12	—	—	—	—	73	—	2,561	1,170	—	3,731	
Korpilahti	3	6	—	—	—	—	10	—	1,419	1,082	—	2,501	

Kunta — Kommun	Toimitusten luku — Antal förrättningar	Toimituksen alkaessa oli Vid förrättningens vidtagande förevaro				Tilusalaa ha Ägovidd ha				Kustannuksia mk Kostnader mk			
		tiloja — lagenheter	torppia — torp	hakkiluipa-alueita haksahgnomuden	muuta vuokra-alueita andra legomräden	viljelys maata — odlad mark	metsemäata — skogsmark	yhteensä — summa	vesiä — vatten	toimitusinsinööriin palkkio förrättningensingenörens arvode	varsinaisesta toimituksesta för själva förrättningen	muuta kustannuksia toimitukseen johdosta övriga kostnader i följd av förrättningen	yhteensä — summa

Jatk. — Forts.

Kuhmalahti	3	6	—	—	—	—	—	2	—	797	85	—	882
Kuhmoinen	1	2	—	—	—	—	—	2	—	—	—	—	—
Luopioinen	2	4	—	—	—	—	—	3	—	1,318	40	—	1,358
Längelmäki	5	12	—	—	—	—	—	5	—	700	100	—	800
Muurame	2	4	—	—	—	—	—	2	—	2,074	360	—	2,434
<i>Hollolan kihlakunta. Hollola härad.</i>													
Asikkala	3	92	—	—	—	—	—	101	—	1,243	1,750	—	2,993
Hollola	2	4	—	—	—	—	—	2	—	1,787	1,194	—	2,981
Koski	1	24	—	—	—	—	—	10	—	—	—	—	—
Kärkölä	3	6	—	—	—	—	—	3	—	901	50	—	951
Lammi	2	6	—	—	—	—	—	11	—	1,566	210	—	1,776
Nastola	1	5	—	—	—	—	—	3	—	—	—	—	—
Padasjoki	3	6	—	—	—	—	—	42	—	1,762	240	—	2,002
<i>Kaupunkialueilla suoritetut tilusvaihdot. Inom städernas områden utförda ägobyten.</i>													
Lahti	1	2	—	—	—	—	—	0.1	—	557	40	—	597
Yhteensä — Summa	187	588	—	—	—	—	—	1,420	3	113,441	26,125	—	139,566

Viipurin lääni. — Viborgs län.

<i>Rannan kihlakunta. Stranda härad.</i>													
Kanneljärvi	2	4	—	—	—	—	—	13	—	1,413	645	—	2,058
Kuolemajärvi	1	2	—	—	—	—	—	14	—	—	—	—	—
Uusikirkko	1	2	—	—	—	—	—	2	—	1,147	90	—	1,237
Vahviala	1	3	—	—	—	—	—	3	—	—	—	—	—
Viipurin mlk.	6	12	—	—	—	—	—	14	—	2,116	960	—	3,076
<i>Kymän kihlakunta. Kymmene härad.</i>													
Kymi	9	18	—	—	—	—	—	6	—	4,006	835	—	4,841
Miehikkälä	1	2	—	—	—	—	—	0.1	—	732	85	—	817
Sippola	4	8	—	—	—	—	—	2	—	2,876	1,049	—	3,925
Säkkijärvi	1	2	—	—	—	—	—	13	—	977	190	—	1,167
Virolahti	1	2	—	—	—	—	—	1	—	878	175	—	1,053
Ylämaa	1	2	—	—	—	—	—	1	—	481	220	—	701

Kunta — Kommun	Toimituksen luku — Antal förrättningar	Toimituksen alkaessa oli Vid förrättningens vidtagande förevaro				Tilusala ha Ägovidd ha				Kustannuksia mk Kostnader mk			
		tilloja — lügenheter	torppia — torp	muuta vuokra-alueita andra legområden	maki- backstugområden	villielvya maata — odlad mark	metsemäata — skogsmark	yhteensä — summa	vesik — väkten	kolmitusinsinööriin palkkio förrättningens arvode	varsinalaisesta toimituksesta för själva förrättningen	muilla kustannuksilla toimituksen johdosta övriga kostnader i följd av förrättningen	yhteensä — summa
<i>Jatk. — Forts.</i>													
<i>Lappeen kihlakunta. Lappesi härad.</i>													
Valkeala	1	2	—	—	—	—	4	—	615	450	—	1,065	
<i>Jämsken kihlakunta. Jämskis härad.</i>													
Antrea	4	14	—	—	—	—	23	—	24,195	290	—	24,485	
Joutseno	1	2	—	—	—	—	4	—	764	120	—	884	
Kirvu	1	3	—	—	—	—	4	—	576	290	—	866	
Ruokolahti	2	5	—	—	—	—	47	—	1,735	760	—	2,495	
<i>Äyräpään kihlakunta. Äyräpää härad.</i>													
Heinjoki	2	5	—	—	—	—	3	—	1,204	520	—	1,724	
Muolaa	1	2	—	—	—	—	2	—	753	221	—	974	
Rautu	1	2	—	—	—	—	3	—	697	223	—	920	
Vuoksela	4	8	—	—	—	—	9	—	2,449	805	—	3,254	
Äyräpää	1	2	—	—	—	—	2	—	717	135	—	852	
<i>Käkisalmen kihlakunta. Kexholms härad.</i>													
Kaukola	1	2	—	—	—	—	8	—	892	200	—	1,092	
Käkisalmen mlk.	3	6	—	—	—	—	9	—	1,737	424	—	2,161	
Pyhäjärvi	1	2	—	—	—	—	18	—	911	325	—	1,236	
Räisälä	2	5	—	—	—	—	10	—	2,104	630	—	2,734	
Sakkola	2	4	—	—	—	—	5	—	1,558	375	—	1,933	
<i>Kurkijoen kihlakunta. Kronoborgs härad.</i>													
Parikkala	2	4	—	—	—	—	9	—	1,173	320	—	1,493	
Saari	1	2	—	—	—	—	9	—	—	60	—	60	
Simpele	1	2	—	—	—	—	0.1	—	554	86	—	640	
<i>Sortavalan kihlakunta. Sordavala härad.</i>													
Harju	2	4	—	—	—	—	26	—	1,507	160	—	1,667	
Ruskeala	1	2	—	—	—	—	3	—	789	226	—	1,015	
Sortavala	1	2	—	—	—	—	8	—	738	167	—	905	
<i>Salmi kihlakunta. Salmis härad.</i>													
Salmi	1	2	—	—	—	—	3	—	1,010	100	—	1,110	

Kunta — Kommun	Toimituksen luku — Antal förretningar	Toimituksen alkaessa oli Vid förretningens vidtagande förevoro					Tilusala ha Ägovidd ha			Kustannuksia mk Kostnader mk			
		tilloja — liggerheter	torppia — torp	backstugumorrakden	mukitupa-alueita	muuta vuokra-alueita andra legomrakden	viljeltyä maata — odlad mark	metelmäaata — skogsmark	yhteensä — summa	vesiä — vatten	toimituslainsöihin palkkio förrettingsingenötrens arvode	varsinaisesta toimituksesta för själva förretningen	övriga kostnader i följd av förretningen

Jatk. — Forts.

Kaupunkialueilla suoritetut tilusvaihdot. Inom städernas områden utförda ägobyten.													
Viipuri	2	4	—	—	—	—	—	1	—	2,445	495	—	2,940
Yhteensä — Summa	66	143	—	—	—	—	—	279	—	63,749	11,631	—	75,380

Mikkelin lääni. — S:t Michels län.

<i>Heinolan kihlakunta. Heinola härad.</i>													
Hartola	1	2	—	—	—	—	—	5	—	711	92	—	803
Heinolan mlk.	2	4	—	—	—	—	—	27	—	1,707	767	—	2,474
Mäntyharju	4	8	—	—	—	—	—	56	—	2,093	620	—	2,713
Pertunmaa	1	1	—	—	—	—	—	1	—	282	160	—	442
<i>Mikkelin kihlakunta. S:t Michels härad.</i>													
Hirvensalmi	1	2	—	—	—	—	—	33	—	—	—	—	—
Kanasaaniemi	1	2	—	—	—	—	—	5	—	610	260	—	870
Mikkelin mlk.	1	2	—	—	—	—	—	1	—	562	40	—	602
Ristiina	2	4	—	—	—	—	—	2	—	963	70	—	1,033
<i>Juvan kihlakunta. Jockas härad.</i>													
Joroinen	3	5	—	—	—	—	—	36	—	3,468	1,075	—	4,543
<i>Rantasalmen kihlak. Rantasalmi härad.</i>													
Heinävesi	1	1	—	—	—	—	—	10	—	—	—	—	—
Yhteensä — Summa	17	31	—	—	—	—	—	176	—	10,396	3,084	—	13,480

Kuopion lääni. — Kuopio län.

<i>Pielisjärven kihlakunta. Pielisjärvi härad.</i>													
Pielisjärvi	1	2	—	—	—	—	—	2	—	1,036	145	—	1,181
<i>Pomantsin kihlakunta. Pomants härad.</i>													
Pomantsi	3	6	—	—	—	—	—	39	—	1,188	325	—	1,513
Tuupovaara	1	2	—	—	—	—	—	7	—	998	180	—	1,178

Kunta — Kommun	Toimitusten luku — Antal förrättningar	Toimituksen alkaessa oli Vid förrättningens vidtagande förevaro				Tilusala ha Ägovidd ha				Kustannuksia mk Kostnader mk			
		tiloja — lgsenheter	torppia — torp	muuta vuokra-alueita andra legområden	maakirja-alueita bäckstugnområden	villielvitys maata — odlad mark	metsekmaata — skogsmark	ylhteensä — summa	vesiä — vatten	toimitusinsinööriin palkkio förrättningensingenjörens arvode	varainlusesta toimituksesta för själva förrättningen	muilta kustannuksilta toimituksen johdosta övriga kostnader i följd av förrättningen	ylhteensä — summa

Jatk. — Forts.

<i>Liperin kihlakunta.</i> <i>Libelits härad.</i>												
Kesälahti	2	4	—	—	—	—	21	—	744	128	—	872
Kitee	2	4	—	—	—	—	1	—	633	88	—	721
Liperi	2	4	—	—	—	—	2	—	702	135	—	837
<i>Isalmen kihlakunta.</i> <i>Idensalmi härad.</i>												
Juankoski	2	4	—	—	—	—	2	—	1,605	1,030	—	2,635
Kiuruvesi	1	2	—	—	—	—	13	—	—	—	—	—
Lapinlahti	1	2	—	—	—	—	1	—	—	90	—	90
Nilsä	1	2	—	—	—	—	1	—	500	100	—	600
Sonkajärvi	3	6	—	—	—	—	54	—	1,932	470	—	2,402
Varpaisjärvi	1	2	—	—	—	—	96	—	3,641	1,525	—	5,166
Vieremä	1	2	—	—	—	—	5	—	827	360	—	1,187
<i>Kuopion kihlakunta.</i> <i>Kuopio härad.</i>												
Keitele	1	2	—	—	—	—	2	—	937	379	—	1,316
Kuopion mlk.	2	4	—	—	—	—	6	—	—	—	—	—
Maaninka	1	2	—	—	—	—	16	—	957	440	—	1,397
Pielavesi	1	2	—	—	—	—	1	—	840	—	—	840
Riistavesi	1	2	—	—	—	—	1	—	—	—	—	—
Siilinjärvi	2	4	—	—	—	—	13	—	1,036	135	—	1,171
Tuusniemi	1	2	—	—	—	—	2	—	—	—	—	—
<i>Rautalammin kihlak.</i> <i>Rautalampi härad.</i>												
Hankasalmi	3	6	—	—	—	—	12	—	1,779	260	—	2,039
Konnevesi	1	2	—	—	—	—	1	—	807	—	—	807
Leppävirta	8	38	—	—	—	—	55	—	7,063	1,255	—	8,318
Yhteensä — Summa	42	106	—	—	—	—	353	—	27,225	7,045	—	34,270

Vaasan lääni. — Vasa län.

<i>Ilmajoen kihlakunta.</i> <i>Ilmola härad.</i>												
Ilmajoki	10	25	—	—	—	—	16	—	7,020	1,114	—	8,134
Jalasjärvi	3	7	—	—	—	—	2	—	656	30	—	686
Kauhajoki	1	2	—	—	—	—	0.3	—	—	—	—	—
Kurikka	1	2	—	—	—	—	5	—	620	80	—	700
Seinäjäki	1	2	—	—	—	—	0.1	—	—	—	—	—

Kunta — Kommun	Toimitusten luku — Antal förrättningar	Toimituksen alkaessa oli Vid förrättningens vidtagande förevaro				Tilusala ha Ägoviidd ha				Kustannuksia mk Kostnader mk			
		tiloja — lägenheter	korppia — torp	muuta vuokra-alueita andra legoområden	mäkityks-alueita bäckstignområden	viljeltyä maata — odlad mark	metsämaata — skogsmark	yhteensä — summa	vesiä — vatten	toimitusinsinöörin palkkio förrättningensingenjörens arvode	varsinaisesta toimituksesta för själva förrättningen	muuta kustannuksia toimituksen johdosta övriga kostnader i följd av förrättningen	yhteensä — summa
<i>Jatk. — Forts.</i>													
<i>Närpiön kihlakunta. Närpes härad.</i>													
Isojoki	2	4	—	—	—	—	3	—	745	40	—	785	
Korsnäs	10	18	—	—	—	—	6	—	531	120	—	651	
Lappväärtti — Lapp- fjärd	1	2	—	—	—	—	0.1	—	922	—	—	922	
Närpiö — Närpes	5	28	—	—	—	—	25	—	1,143	230	—	1,373	
Teuva	6	18	—	—	—	—	16	—	2,751	325	—	3,076	
Ylimarkku — Över- mark	3	6	—	—	—	—	16	—	852	150	—	1,002	
<i>Korsholman kihlakunta. Korsholms härad.</i>													
Isokyrö	6	13	—	—	—	—	4	—	4,730	615	—	5,345	
Jurva	2	4	—	—	—	—	5	—	—	—	—	—	
Koivulahti — Kvevlaks	2	4	—	—	—	—	0.5	—	662	50	—	712	
Laihia	6	12	—	—	—	—	17	—	1,506	458	—	1,964	
Maalahti — Malaks ...	5	10	—	—	—	—	2	—	2,457	769	—	3,226	
Mustasaari — Korsholm	2	7	—	—	—	—	7	—	838	264	—	1,102	
Petalahti — Petalaks	2	5	—	—	—	—	2	—	867	293	—	1,160	
Pirttikylä — Pörtom ..	6	14	—	—	—	—	6	—	3,027	712	—	3,739	
Raippaluoto — Replot	1	2	—	—	—	—	0.1	—	—	—	—	—	
Sulva — Solv	2	4	—	—	—	—	2	—	—	—	—	—	
Vähäkyrö	1	3	—	—	—	—	0.1	—	—	—	—	—	
Ylistaro	3	7	—	—	—	—	7	—	1,732	510	—	2,242	
<i>Lapuan kihlakunta. Lappo härad.</i>													
Alahärmä	5	9	—	—	—	—	3	—	3,167	925	—	4,092	
Jepua — Jeppo	2	4	—	—	—	—	3	—	993	80	—	1,073	
Kauhava	3	7	—	—	—	—	24	—	734	175	—	909	
Lapua	9	22	—	—	—	—	10	—	1,836	300	—	2,136	
Maksamaa — Maksmo	4	8	—	—	—	—	22	—	1,427	190	—	1,617	
Munsala	2	45	—	—	—	—	92	—	—	—	—	—	
Nurmo	2	6	—	—	—	—	0.8	—	—	—	—	—	
Uudenkaarlepyyn mlk. — Nykarleby lk. ...	2	8	—	—	—	—	2	—	—	—	—	—	
Vöyri — Vörå	1	1	—	—	—	—	0.3	—	786	150	—	936	
Ylihärmä	4	9	—	—	—	—	6	—	1,258	100	—	1,358	
<i>Pietarsaaren kihlakunta. Pedersöre härad.</i>													
Alaveteli — Nedervetil	2	10	—	—	—	—	9	—	—	—	—	—	
Halsua	2	15	—	—	—	—	125	—	10,347	4,848	—	15,195	
Himanka	2	4	—	—	—	—	0.6	—	—	—	—	—	

Kunta — Kommun	Toimituksen huku — Antal förtäktningar	Toimituksen alkaessa olli Vid förtäktningens vidtagande förevoro				Tilusalaa ha Ägovidd ha				Kustannuksia mk. Kostnader mk			
		tiloja — lügenheter	korppia — torp	mahtupa-alueita backstugnoromden	muilla vuokra-alueilla andra legomrdden	villettyä maata — odlad mark	metsemäata — skogsmark	yhteensä — summa	vesiä — vatten	kolmitusjärjestön palkkio förtäktningens lördrens arvode	varsinaisesta kolmituksesta för själva förtäktningen	muilla kustannuksilla kolmituksen jondossa övriga kostnader i följd av förtäktningen	yhteensä — summa
<i>Jatk. — Forts.</i>													
Kaarlela — Karleby ..	1	6	—	—	—	—	5	—	—	—	—	—	—
Kannus	8	29	—	—	—	—	90	—	2,428	570	—	—	2,998
Kaustinen	8	35	—	—	—	—	24	—	2,231	210	—	—	2,441
Kruunupyy — Kronoby	3	17	—	—	—	—	9	—	—	—	—	—	—
Kälviä	2	24	—	—	—	—	60	—	—	—	—	—	—
Lestijärvi	2	5	—	—	—	—	51	—	7,939	3,018	—	—	10,957
Lohtaja	2	7	—	—	—	—	61	—	—	—	—	—	—
Perho	2	5	—	—	—	—	29	—	3,741	2,167	—	—	5,908
Pietarsaaren mlk. — Pedersöre lk.	2	4	—	—	—	—	3	—	596	40	—	—	636
Toholampi	15	46	—	—	—	—	274	—	25,401	11,481	—	—	36,882
Ullava	1	5	—	—	—	—	4	—	—	—	—	—	—
Ähtävä — Esse	1	2	—	—	—	—	1	—	581	260	—	—	841
<i>Kuortaneen kihlakunta. Kuortane härad.</i>													
Alavus	1	3	—	—	—	—	1	—	—	—	—	—	—
Evijärvi	1	2	—	—	—	—	0.2	—	—	—	—	—	—
Kortesjärvi	4	18	—	—	—	—	3	—	1,445	70	—	—	1,515
Kuortane	2	4	—	—	—	—	2	—	1,537	140	—	—	1,677
Lappajärvi	5	12	—	—	—	—	6	—	3,806	341	—	—	4,147
Soini	1	2	—	—	—	—	29	—	—	—	—	—	—
Vimpeli	1	2	—	—	—	—	40	—	—	—	—	—	—
Virrat	2	4	—	—	—	—	2	—	866	425	—	—	1,291
<i>Laukaan kihlakunta. Laukas härad.</i>													
Jyväskylän mlk.	1	2	—	—	—	—	2	—	974	120	—	—	1,094
Keuru	3	6	—	—	—	—	3	—	—	—	—	—	—
Laukaa	2	4	—	—	—	—	2	—	928	120	—	—	1,048
Petäjävesi	1	2	—	—	—	—	5	—	—	—	—	—	—
Urainen	1	2	—	—	—	—	13	—	1,693	130	—	—	1,823
<i>Viitasaaren kihlakunta. Viitasaari härad.</i>													
Kinnula	6	13	—	—	—	—	90	—	11,322	7,351	—	—	18,673
Kivijärvi	2	6	—	—	—	—	126	—	15,945	8,544	—	—	24,489
Konginkangas	1	2	—	—	—	—	2	—	1,545	150	—	—	1,695
Kyyjärvi	1	2	—	—	—	—	4	—	826	120	—	—	946
Pihtipudas	3	8	—	—	—	—	5	—	3,123	910	—	—	4,033
Saarijärvi	2	6	—	—	—	—	4	—	—	—	—	—	—
Yhteensä — Summa	208	632	—	—	—	—	1,390	—	138,534	48,695	—	—	187,229

Kunta — Kommun	Toimituksen luku — Antal förrättningar	Toimituksen alkaessa oli Vid förrättningens vidtagande förevoro				Tilusalaa ha Ägovidd ha				Kustannuksia mk Kostnader mk			
		tiloja — lägenheter	torppia — torp	backstugumöndden	maitupa-alueita andtra legomöndden	viljelys maata — odlad mark	metakmaata — skogsmark	yhteensä — summa	vesiä — vatten	kolmainsuostöiden palkkio förrättningenslörens arvode	varsinaisesta kolmituksesta för själva förrättningen	muista kustannuksista kolmitukseen Jordostia övrige kostnader i följd av förrättningen	yhteensä — summa

Oulun lääni. — Uleåborgs län.

<i>Oulun kihlakunta. Uleå härad.</i>												
Haukipudas	0	3	—	—	—	—	—	—	2	—	—	—
Ii	1	3	—	—	—	—	—	—	0.1	—	—	—
Kempele	1	2	—	—	—	—	—	—	6	729	—	729
Kiiminki	1	4	—	—	—	—	—	—	2	—	—	—
Kuivaniemi	1	2	—	—	—	—	—	—	2	572	40	612
Liminka	2	4	—	—	—	—	—	—	27	1,249	90	1,339
Lumijoki	4	8	—	—	—	—	—	—	66	2,775	230	3,005
Muhos	1	2	—	—	—	—	—	—	1	853	—	853
Oulujoki	1	2	—	—	—	—	—	—	12	751	10	761
Oulunsalo	1	2	—	—	—	—	—	—	502	—	—	—
Posio	1	2	—	—	—	—	—	—	0.2	538	—	538
Pudasjärvi	4	11	—	—	—	—	—	—	114	483	765	1,248
Taivalkoski	1	2	—	—	—	—	—	—	0.1	560	—	560
Temmes	1	4	—	—	—	—	—	—	18	873	—	873
Tyrnävä	1	6	—	—	—	—	—	—	5	1,388	300	1,688
Utajärvi	1	4	—	—	—	—	—	—	38	775	75	850
Yli-Ii	1	2	—	—	—	—	—	—	0.5	—	—	—
Ylikiminki	2	4	—	—	—	—	—	—	1	562	—	562
<i>Saloisten kihlakunta. Salo härad.</i>												
Hailuoto	1	2	—	—	—	—	—	—	0.1	—	—	—
Kalajoki	3	16	—	—	—	—	—	—	157	—	—	—
Merijärvi	2	7	—	—	—	—	—	—	59	1,107	410	1,517
Oulainen	2	4	—	—	—	—	—	—	43	1,932	254	2,186
Paavola	4	18	—	—	—	—	—	—	29	3,575	970	4,545
Pattijoki	1	5	—	—	—	—	—	—	13	—	—	—
Rantsila	2	13	—	—	—	—	—	—	189	2,970	910	3,880
Revonlahti	2	16	—	—	—	—	—	—	31	832	1,162	1,994
Saloinen	0	2	—	—	—	—	—	—	1	—	—	—
Sievi	4	14	—	—	—	—	—	—	114	3,381	512	3,893
Siikajoki	5	18	—	—	—	—	—	—	75	296	—	296
Vihanti	2	8	—	—	—	—	—	—	16	520	—	520
Ylivieska	1	6	—	—	—	—	—	—	2	710	60	770
<i>Haapajärven kihlak. Haapajärvi härad.</i>												
Haapajärvi	3	8	—	—	—	—	—	—	50	4,243	4,153	8,396
Haapavesi	1	7	—	—	—	—	—	—	5	—	—	—
Kestilä	1	2	—	—	—	—	—	—	0.2	673	—	673
Nivala	1	2	—	—	—	—	—	—	15	—	—	—
Pulkkila	0	3	—	—	—	—	—	—	1	—	—	—
Pyhäjärvi	1	2	—	—	—	—	—	—	1	704	150	854
Pyhäntä	0	6	—	—	—	—	—	—	43	—	—	—

Kunta — Kommun	Toimintusten luku — Antal förrättningar	Toimituksen alkaessa oli Vid förrättningens vidtagande förevaror				Tilusalaa ha Ägovidd ha				Kustannuksia mk Kostnader mk			
		tiloja — lägenheter	torppia — torp	muilla vuokra-alueilla andra legoområden	mäkitupa-alueita bakstugunområden	villjeltyä maata — odlad mark	metshämaata — skogsmark	yhteensä — summa	vesiä — vatten	toimintuslaitosten palkkio förrättningstjänstens arvode	varsinaisesta toimintuksesta för själva förrättningen	muuta kustannuksia toimintuksen johdosta övriga kostnader i följd av förrättningen	yhteensä — summa
<i>Jatk. — Forts.</i>													
<i>Kajaanin kihlakunta. Kajana härad.</i>													
Hyrnsalmi	1	7	—	—	—	—	561	—	—	—	—	—	
Puolanka	1	2	—	—	—	—	48	—	447	—	—	447	
Säräisniemi	3	6	—	—	—	—	167	—	2,047	40	—	2,087	
<i>Kemin kihlakunta. Kemi härad.</i>													
Alitornio	5	10	—	—	—	—	137	—	3,630	1,805	—	5,435	
Karunki	1	4	—	—	—	—	12	—	700	20	—	720	
Kemin mlk.	3	8	—	—	—	—	4	—	2,062	170	—	2,232	
Ranua	1	3	—	—	—	—	35	—	1,091	190	—	1,281	
Rovaniemi	1	2	—	—	—	—	2	—	—	—	—	—	
Simo	2	4	—	—	—	—	10	—	641	45	—	686	
Tervola	2	4	—	—	—	—	122	—	694	20	—	714	
Turtola	1	2	—	—	—	—	2	—	899	110	—	1,009	
Ylitornio	0	4	—	—	—	—	3	—	—	—	—	—	
<i>Kittilän kihlakunta. Kittilä härad.</i>													
Kittilä	2	4	—	—	—	—	0.2	—	—	—	—	—	
Muonionniska	1	2	—	—	—	—	43	—	792	201	—	993	
Sodankylä	1	2	—	—	—	—	0.2	—	141	44	—	185	
<i>Kaupunkialueilla suoritetut tilusvarhädet. Inom städernas områden utförda ägobyten.</i>													
Kemi	2	4	—	—	—	—	2	—	1,942	250	—	2,192	
Yhteensä — Summa	88	294	—	—	—	—	2,789	—	48,137	12,986	—	61,123	
Yhdistelmä — Sammandrag													
Uudenmaan — Nylands	106	248	—	—	—	—	700	52	124,930	32,693	—	157,623	
Turun ja Porin — Åbo och Björneborgs ...	124	336	—	—	—	—	562	—	113,500	20,764	—	134,264	
Ahvenanmaan maak. — Landskapet Åland ...	2	14	—	—	—	—	2	—	1,258	80	—	1,338	
Hämeen — Tavastehus	187	588	—	—	—	—	1,420	3	113,441	26,125	—	139,566	
Viipurin — Viborgs ...	66	143	—	—	—	—	279	—	63,749	11,631	—	75,380	
Mikkelin — S:t Michels	17	31	—	—	—	—	176	—	10,396	3,084	—	13,480	
Kuopion — Kuopio ...	42	106	—	—	—	—	353	—	27,225	7,045	—	34,270	
Vaasan — Vasa	208	632	—	—	—	—	1,390	—	138,534	48,695	—	187,229	
Oulun — Uleåborgs ...	88	294	—	—	—	—	2,789	—	48,137	12,986	—	61,123	
Yhteensä — Summa	840	2,392	—	—	—	—	7,671	—	641,170	163,103	—	804,273	