

XIV A

MAANMITTAUS
LANTMÄTERIET
(*L'ARPENTAGE*)

49

MAANMITTAUSHALLITUKSEN KERTOMUS
VUODELTA 1933

LANTMÄTERISTYRESENS BERÄTTELSE
FÖR ÅR 1933

(*RAPPORT ANNUEL POUR L'ANNÉE 1933*)



HELSINKI 1934

18363

VALTIONEUVOSTON KIRJAPAINO

Sisällysluettelo.

I. Maanmittausvirrakunta kokonaisuudessaan.

Virkakunnan suuruus	1
II. Maanmittaushallitus.	
1. Henkilökunta ja tehtävät yleensä	2
Maanmittaushallituksen virkamiehet	2
Ylimääräisiä virkamiehiä ja toimenhaltijoita ..	3
Käsiteltyjen asiain luku	3
Kiertokirjeitä	3
Huomattavampia alistuksia ja lausuntoja	3
Neuvottelukokoukset	4
Luennot	4
Maanmittauskonttorien vuositarkastukset	5
Yleisluontoisia tehtäviä	5
Teknillisen korkeakoulun sääntöjen muutos ..	5
Neljäs pohjoismainen maanmittarikokous ja maanmittauslaitoksen 300-vuotisjuhla	5
Opintomatkoja	5
Julkaisuja	5
Maatilojen yhdistämiset	6
2. Arkisto	6
3. Geodeettinen toimisto	6
Ulkotyöt	6
Sisätyöt	7
Kaupunkimittaukset	7
4. Kartografinen toimisto	7
Pitäjänkartta kaavassa 1:20,000	7
Taloudellinen kartta kaavassa 1:100,000	8
Yleiskartta kaavassa 1:400,000	8
Petsamon topografinen kartta kaavassa 1:20,000	8
Petsamon kartta kaavassa 1:200,000	8
Tilastokartta kaavassa 1:200,000	8
Petsamon kartoitus kaavassa 1:20,000.....	8
Täydennysmittaukset pitäjänkarttaa varten...	8
Tilaukset	9
Kartastotöiden rahoitus	9
5. Topografisen toimiston siviilijaosto.....	9
Kolmiopisteet	9
Topografinen kartoitus kaavassa 1:20,000	10
Karttain piirustus- ja monistustyöt.....	10
6. Topografisen toimiston sotilajaosto	11
7. Konevarasto	11
8. Valokopioilaitos ja kivipaino	11
Henkilökunta	11

Innehållsförteckning.

I. Lantmäterikåren i dess helhet.

Kårens storlek.	1
II. Lantmäteristyrelsen.	
1. Personalen och arbetena överhuvud	2
Lantmäteristyrelsens tjänstemän	2
Extra tjänstemän och befattningshavare	3
Antalet händlagda ärenden	3
Cirkulär	3
Viktigare hemställningar och utlåtanden	3
Överläggningsmöten	4
Föreläsningar	4
Årsinspektioner å lantmäterikontoren	5
Göromål av allmän art	5
Ändring av stadgarna för tekniska högskolan..	5
Fjärde nordiska lantmätarmötet och lantmäteri- väsendets 300 års jubileum	5
Studieresor	5
Publikationer	5
Sammanslagning av lägenheter	6
2. Arkivet	6
3. Geodetiska byrån	6
Fältarbeten	6
Byråarbeten	7
Stadsmätningarna	7
4. Kartografiska byrån	7
Sockenkartan i skala 1:20,000	7
Ekonomiska kartan i skala 1:100,000	8
Generalkartan i skala 1:400,000	8
Den topografiska kartan över Petsamo i skala 1:20,000	8
Karta över Petsamo i skala 1:200,000	8
Statistisk karta i skala 1:200,000.....	8
Kartläggningen av Petsamo i skala 1:20,000..	8
Kompletteringsmätningarna för sockenkartan	8
Rekvitioner	9
Kartverksarbetenas finansiering	9
5. Topografiska byråns civila sektion	9
Triangelpunkter	9
Topografisk kartläggning i skala 1:20,000....	10
Kartritnings- och reproduktionsarbeten	10
6. Topografiska byråns militära sektion	11
7. Instrumentförrådet	11
8. Ljuskopieringsanstalt och stentryckeri	11
Personalen	11

IV

Työaika	12
Suoritettut kivipainotyöt	12
Monistusvälineet	12
9. Rahavarainhoito maanmittaushallituksessa	12
A. Myönnettyt määrärahat	12
B. Maanmittaus- ja verollepanokustannukset..	13
C. Lunastukset ja leimavero	13
D. Kivipainon tulot ja menot	14

III. Maanmittauskonttorit.

Muutokset virkamiehistössä	15
Ylimääräisiä virkamiehiä, puhtaaksikirjoittajia ja kartanpiirtäjiä	15
Tarkastuksia maalla	15
Diariot	15
Maarekisteri	16
Rekisterikartat	16
Kantakartoja uudistettu	16
Palkkiolaskuja tarkastettu	16
Toimituksia tarkastettu	16
Kantakartoja ja -asiakirjoja jätetty säilytettäväksi	17

IV. Toimitusinsinöörit ja heidän apulaisensa.

Muutokset virkamiehistössä	18
Toimitusinsinöörit	18
Maanmittausauskultantit	18
Kartoittajat	19
Maanmittausharjoittelijat	19
Työt	19
Tuloluokkia	25
Maanjako-oikeudet	26
Siirtokustannukset	26

V. Erikoistilastoa.

Vuokra-alueita muodostettu itsenäisiksi tiloiksi...	28
---	----

VI. Katsaus viisivuotiskauteen 1929—1933 maanmittauslaitoksessa

Selostus ruotsiksi	35
Selostus ranskaksi	39

Liite I.

Luettelo (yhdistelmä) vuonna 1933 virkatoimissa olleiden maanmittausinsinöörien ja heidän virka-apulaistensa töistä ja kannetuista palkkioista..	43
--	----

Liite II.

Päätyneet maanmittaustoimitukset vuonna 1933 läänittäin	47
---	----

Arbetstiden	12
Utförda tryckningsarbeten	12
Reproduktionsutensilierna	12
9. Kassaförvaltningen vid lantmäteristyrelsen ...	12
A. Beviljade anslag	12
B. Revnings- och skattläggningens kostnader ...	13
C. Lösen och stämpelskatt	13
D. Stentryckeriets utgifter och inkomster ...	14

III. Lantmäterikontoren.

Förändringar bland tjänstemännen	15
Extra tjänstemän, renskrivare och kartritare ...	15
Granskningar på marken	15
Diarierna	15
Jordregistret	16
Registerkartorna	16
Renovering av konceptkartor	16
Granskade arvodesräkningar	16
Granskade förrättningar	16
Konceptkartor och -handlingar inlämnats.....	17

IV. Förrättningsingenjörerna och deras biträden.

Förändringar bland tjänstemännen	18
Förrättningsingenjörer	18
Lantmateriauskultanter	18
Kartläggare	19
Lantmäteripraktikanter	19
Arbetena	19
Inkomstklasser	25
Ägodelningsrätterna	26
Utflyttningskostnader	26

V. Specialstatistik.

Legoområden avskiltts till självständiga lägenheter	28
---	----

VI. Översikt av femårsperioden 1929—1933 vid

lantmäteriet

Résumé (på svenska)

Résumé (på franska)

Bilaga I.

Förteckning (sammandrag) över de år 1933 i tjänstetövning stadda lantmäteringenjörernas och deras tjänstebiträdens arbeten och uppburna avlöningar	43
--	----

Bilaga II.

Avslutade lantmäteriförrättningar år 1933 länsvis..	47
---	----

Liite III.

Luettelo vuosina 1929—1933 päätetyistä isojaosta ja verollepanoista kunnittain 53

Liite IV.

Luettelo vuosina 1929—1933 päätetyistä uusjaosta kunnittain 61

Liite V.

Luettelo vuosina 1929—1933 päätetyistä vanhemman jaon täydentämisistä (erillisistä) kunnittain. 73

Liite VI.

Luettelo vuosina 1929—1933 päätetyistä halkomisista kunnittain 79

Liite VII.

Luettelo vuosina 1929—1933 päätetyistä lohkomisista kunnittain 111

Liite VIII.

Luettelo vuosina 1929—1933 päätetyistä vuokra-alueiden, uusien asutustilojen ja lisämaiden erottamisista valtion metsämailla kunnittain 147

Liite IX.

Luettelo vuosina 1929—1933 päätetyistä vesialueen jaoista kunnittain 161

Liite X.

Luettelo vuosina 1929—1933 päätetyistä vesijätön jaoista kunnittain 167

Liite XI.

Luettelo vuosina 1929—1933 päätetyistä vesialueen ja vesijätön jaoista (yhdessä) 173

Liite XII.

Luettelo vuosina 1929—1933 päätetyistä tilusvaihdosta kunnittain 175

Tilastokarttoja.

Uudet pitäjänkartat v. 1933 lopussa. Taloudellinen kartta v. 1933 lopussa. Yleiskartta v. 1933 lopussa. Kolmiomittaukset v. 1933 lopussa 189

Bilaga III.

Förteckning över åren 1929—1933 avslutade stor-skiften och skattläggningar kommunvis 53

Bilaga IV.

Förteckning över åren 1929—1933 avslutade ny-skiften kommunvis 61

Bilaga V.

Förteckning över åren 1929—1933 avslutade kompletteringar av äldre skiften (enbart) kommunvis 73

Bilaga VI.

Förteckning över åren 1929—1933 avslutade klyvningarna kommunvis 79

Bilaga VII.

Förteckning över åren 1929—1933 avslutade styckningar kommunvis 111

Bilaga VIII.

Förteckning över de åren 1929—1933 avslutade utbrytningar ifrån statens skogsmarker av lego-områden, nya kolonisationslägenheter och tilläggsjord kommunvis 147

Bilaga IX.

Förteckning över åren 1929—1933 avslutade skiften av vattenområden kommunvis 161

Bilaga X.

Förteckning över åren 1929—33 avslutade tillandningsskiften kommunvis 167

Bilaga XI.

Förteckning över åren 1929—1933 avslutade skiften av vattenområden samt tillandningsskiften (kombinerade) 173

Bilaga XII.

Förteckning över åren 1929—1933 avslutade ägo-byten kommunvis 175

Statistiska kartor.

Nya sockenkartor vid årsslutet 1933. Ekonomiska kartan vid årsslutet 1933. Generalkartan vid årsslutet 1933. Triangelmätningar vid årsslutet 1933. 189

Table des matières.

I. Le corps total des arpenteurs.	
Personnel	1
II. L'Administration de l'Arpentage.	
1. Personnel et les fonctions en général	2
Employés de l'Administration	2
Fonctionnaires surnuméraires, dactylographes et dessinateurs de cartes	3
Nombre des causes traitées	3
Circulaires	3
Suppliques et avis donnés d'importance	3
Réunions de discussion	4
Conférences	4
Inspections annuelles des bureaux provinciaux..	5
Charges non spécifiées	5
Changement des statuts de l'école supérieure technique	5
4ème Congrès des Arpenteurs Fenno-Scandina- ves et 300ème Anniversaire de l'Institution de l'Arpentage de Finlande.....	5
Voyages d'études	5
Publications	5
Fusion des propriétés rurales	6
2. Archives de l'Administration de l'Arpentage	6
3. La Section de Géodésie	6
Travaux de campagne	6
Travaux de bureau	7
Levés des villes	7
4. La Section de Cartographie	7
Cartes des communes au 20,000e	7
Carte économique au 100,000e	8
Carte générale au 400,000e	8
Carte topographique de Petsamo au 20,000e..	8
Carte de Petsamo au 200,000e	8
Cartes statistiques au 2,000,000e	8
Levés de Petsamo	8
Levés complémentaires pour la carte des com- munes	8
Commandes de cartes	9
Revenus et dépenses des travaux cartographi- ques	9
5. Le Bureau civil de la Section de Topographie	9
Triangulations	9
Levés topographiques au 20,000e et levés com- plémentaires au 100,000e	10
Travaux de dessin et de reproduction de cartes	10
6. Le Bureau militaire de la Section de Topo- graphie	11
7. Collection d'instruments	11
8. L'atelier photomécanique et l'imprimerie litho- graphique	11
Personnel	11
Jours de travail	12
Travaux d'impression de cartes	12
Appareils de reproduction	12
9. Comptabilité de l'Administration de l'Arpentage	12
A. Crédits budgétaires	12
B. Frais d'arpentage et d'imposition	13
C. Droits d'expédition et droits de timbre	13
D. Revenus et dépenses de l'imprimerie litho- graphique	14
III. Les bureaux provinciaux d'arpentage.	
Changements du personnel	15
Fonctionnaires surnuméraires, dactylographes et dessinateurs de cartes	15
Inspections de contrôle sur le terrain	15
Journaux du courrier	15
Le cadastre	16
Cartes du cadastre	16
Cartes-brouillons renouvelées	16
Contrôle des honoraires	16
Travaux contrôlés	16
Cartes et documents déposés	17
IV. Les ingénieurs-arpenteurs et leurs auxiliaires.	
Changements du personnel	18
Ingénieurs-arpenteurs	18
Ingénieurs auxiliaires	18
Leveurs de plans	19
Elèves d'arpentage	19
Travaux	19
Classification d'après les revenus	25
Tribunaux de partage de terre	26
Frais de transport	26
V. Statistique Spéciale.	
Changement des terrains loués en fermes indépen- dantes	28

Aperçu sur la période quinquennale 1929—1933 de l'Administration de l'Arpentage.....	29
Résumé en Suédois	35
Résumé	39

1ère Annexe.

Régistre (sommaire) des ingénieurs-arpenteurs en service pendant l'année 1933 et des auxiliaires, des travaux ainsi que des appointements de ceux-ci	43
--	----

Annexe II.

Opérations d'arpentage achevées en 1933, par dé- partements	47
--	----

Annexe III.

Régistre des partages cadastraux et des impositions des fermes, effectués en 1929—1933 par communes	53
--	----

Annexe IV.

Régistre des répartitions cadastrales terminées en 1929—1933, par communes	61
---	----

Annexe V.

Régistre des partages anciens complétés, terminés en 1929—1933, par communes	73
---	----

Annexe VI.

Régistre des partages de fermes, terminés en 1929—1933, par communes	79
---	----

Annexe VII.

Régistre des demembrements de fermes, terminés en 1929—1933, par communes	111
--	-----

Annexe VIII.

Régistre des formations de parcelles pour habitation dans les domaines forestiers de l'Etat, terminées en 1929—1933, par communes	147
---	-----

Annexe IX.

Régistre des partages de régions d'eau, terminés en 1929—1933, par communes	161
--	-----

Annexe X.

Régistre des partages d'alluvions, terminés en 1929 —1933, par communes	167
--	-----

Annexe XI.

Régistre des partages de régions d'eau et d'alluvions (combinés), terminés en 1929—1933, par com- munes	173
---	-----

Annexe XII.

Régistre des échanges de lots de terrain, effectués en 1929—1933, par communes	175
---	-----

Cartes statistiques à la fin de l'année 1933.

Cartes nouvelles de communes. Carte économique. Carte générale. Triangulations	189
---	-----

I. Maanmittausvirkakunta kokonaisuudessaan.

Virkakunnan suuruus. — Kårens storlek.

Maanmittaushallituksen, maanmittaus- ja toimenhaltijain henkilöluku oli tilastokonttorien sekä maanmittarikunnan viran- vuoden lopussa seuraava:

Virkakunnan suuruus. — Kårens storlek.

	Maanmittaushallituksen Lantmäteristyrelsen	Uudenmaan läänissä Nylands län	Turun ja Porin läänissä sekä Ahvenanmaalla Åbo o. Björneborgs län samt Åland	Hämeen läänissä Tavastehus län	Vihurin läänissä Viborgs län	Mikkelin läänissä St. Mikels län	Kuopion läänissä Kuopio län	Vascan läänissä Vasa län	Oulun läänissä Uleborgs län	Yhteensä Summa
<i>Virkamiehiä: — Tjänstemän:</i>										
Maanmittaushallituksessa — I lantmäteristyrelsen	47	—	—	—	—	—	—	—	—	47
Maanmittauskonttoreissa — I lantmäterikonttoren	—	4	5	3	7	3	5	7	6	40
<i>Toimitusinsinöörejä: — Förrättningsingeniörer:</i>										
Ensimmäisen palkkausluokan maanmittausinsinöörejä — Lantmäteringeniörer av första avlöningsklass	—	3	8	4	9	3	5	8	7	47
Toisen palkkausluokan maanmittausinsinöörejä — Lantmäteringeniörer av andra avlöningsklass	—	5	9	5	9	4	7	9	9	57
Kolmannen palkkausluokan maanmittausinsinöörejä — Lantmäteringeniörer av tredje avlöningsklass	—	5	13	5	7	4	8	6	17	65
Ylimääräisiä maanmittausinsinöörejä — Extraordinarie lantmäteringeniörer	—	3	8	5	5	3	11	10	18	63
Maanmittausauskultantteja — Lantmateriauskultanter	—	2	8	6	4	5	5	5	15	50 ¹⁾
Yhteensä — Summa	47	22	51	28	41	22	41	45	72	369
Vakinaisia toimenhaltijoita — Ordinarie befattningshavare	33	10	14	9	22	8	11	15	10	132
<i>Kartoittajia: — Kartläggare:</i>										
vakinaisia — ordinarie	—	3	4	4	2	2	6	2	6	29
ylimääräisiä — extraordinarie	—	2	3	6	6	4	6	4	6	37
Maanmittausharjoittelijoita ja kartoittajaoppilaita — Lantmäteripraktikanter och kartläggarelever	—	12	18	19	28	10	27	55	22	191
Yhteensä — Summa	81	49	90	66	99	46	91	121	116	758 ²⁾

1) Tähän lukuun eivät sisälly n. s. kruununmetsätorppa-auskultantit. — I detta antal ingår icke s. k. kronotorppauskultanter.

2) Tähän lukuun ei sisälly kivipainon henkilökunta, yhteensä 17 henkeä, eikä vakaustoimiston ja topografisen toimiston sotilasjaoston henkilökunta. — I detta antal ingår icke stentyckeriets personal, inalles 17 personer, ej heller personalen i justeringsbyrån och topografiska byråns militära sektion.

Maanmittaushallituksen ja maanmittauskonttorien virkamiesten sekä toimihenkilöiden ja heidän apulaistensa lukumäärissä on vuoden kuluessa tapahtunut seuraavat muutokset:

Virkakunnassa tapahtuneet muutokset. — Inom kären inträffade förändringar.

	Poistuneita — Avgångna					Lisää tulleita Tillkomna
	virkaeron kautta genom avsked	kuolemien kautta genom döden	siirtymisen kautta muutettu kolmeen genom övergång till annan verksamhet	ilman tunnettua syytä utan känd anledning	yhteensä summa	
Maanmittaushallituksen virkamiehiä —						
Tjänstemän i lantmäteristyrelsen	—	—	—	—	—	—
Maanmittauskonttorien virkamiehiä —						
Tjänstemän i lantmäterikontoren	1	1	—	—	2	3
Toimitusinsinöörejä ja auskultanteja —						
Förrättningsingeniörer och auskultanter	3	5	—	—	8	15
Maanmittausharjoittelijoita ja kartoittaja- oppilaita — Lantmäteripraktikanter och kartläggarelever.....	—	—	—	23	23	24
Kartoittajia — Kartläggare	2	1	—	—	3	5
Yhteensä — Summa	6	7	—	23	36	47

II. Maanmittaushallitus.

1. Henkilökunta ja tehtävät yleensä.

Maanmittaushallituksen virkamiehet. — Lantmäteristyrelsens tjänstemän.

Tilastovuoden kuluessa on maanmittaushallituksen virkamiehistössä tapahtunut seuraavat muutokset.

Maanmittausauskultantti Erkki Olavi Grönroos määrättiin maaliskuun 21 p:nä hoitamaan yhtä maanmittaushallituksen nuoremman insinöörin virkaa.

Ylijohtaja Väinö Joakim Parkkali määrättiin toukokuun 17 p:nä toistaiseksi ja korkeintaan vuoden loppuun maatalousministeriössä valvomaan asutusmaan hankintaa yksityismaista sekä laatimaan suunnitelmia mainituille maille ja valvomaan työttömyysmäärärahan käyttöä asutustarkeitukseen.

Kolmannen palkkauluokan maanmittausinsinööri Martti Johannes Lehtinen määrät-

tiin toukokuun 17 p:nä hoitamaan maanmittaushallituksen vanhemman insinöörin virkaa.

Maanmittaushallituksen yli-insinööri Arvo Johannes Manner määrättiin toukokuun 26 p:nä toistaiseksi ja korkeintaan vuoden loppuun hoitamaan maanmittaushallituksen ylijohtajan virkaa ylijohtaja Parkkalin virkavapauden aikana.

Maanmittaushallituksen vanhempi insinööri Akseli Reinhold Sadenius määrättiin toukokuun 26 p:nä toistaiseksi ja enintään vuoden loppuun saakka hoitamaan maanmittaushallituksen yli-insinöörin virkaa yli-insinööri Mannerin hoitaessa ylijohtajan virkaa.

Ylimääräinen maanmittausinsinööri Väinö Edvard Suomaa määrättiin toukokuun 29 p:nä sinä aikana, jona insinööri Sadenius hoitaa maanmittaushallituksen yli-insinöö-

rin virkaa, hoitamaan maanmittaushallituksen vanhemman insinöörin virkaa.

Ylimääräinen maanmittausinsinööri Lauri Isotalo määrättiin toukokuun 29 p:nä hoitamaan yhtä maanmittaushallituksen nuoremman insinöörin virkaa.

Ylijohtaja Väinö Joakim Parkkali määrättiin joulukuun 15 p:nä asutushallituksen v. t. ylitirehtööriksi.

Yli-insinööri Arvo Johannes Manner määrättiin joulukuun 28 p:nä toistaiseksi hoitamaan maanmittaushallituksen ylijohdajan virkaa.

Ylimääräisiä virkamiehiä ja toimenhaltijoita. — Extra tjänstemän och befattningshavare.

Maanmittaushallituksen vakinaisten viran ja toimenhaltijain lisäksi on ollut pakko ottaa ylimääräistä työvoimaa. Niinpä on maanmittaushallituksen topografisen toimiston siviilijaostolla toiminut kaksi ylimääräistä topografia koko vuoden. Ylimääräiset puhtaaksikirjoittajat ja kartanpiirustajat ovat toimineet yhteensä 126 kuukautta.

Käsiteltyjen asiain luku. — Antalet handlagda ärenden.

Maanmittaushallituksen käsiteltävänä on ollut 4,014 asiaa, jotka jakaantuvat seuraavasti:

Lausuntoja:

korkeimmalle oikeudelle	12
korkeimmalle hallinto-oikeudelle ..	15
maatalousministeriölle	74
muille ministeriöille	32
maaherroille	209
muille viranomaisille	11
Vastauksia maanmittauskonttorien alistuksiin	130
Ohjeita ja määräyksiä maanmittauskonttoreille	42
Virkakunnan järjestelyä koskevia asioita	385
Kanteluja maanmittausinsinöörejä vastaan	47

Maanmittaushallituksen aloitteesta johtuneita velvoituksia	64
Kurinpitoasioita	15
Varainhoitoa koskevia asioita	712
Palkkiolaskuvalituksia	14
Maksumääräyksiä ja tilauksia	269
Kartastotöiden osaston asioita	877
Muita asioita	1,111

Näistä käsiteltiin vuoden kuluessa lopullisesti 3,986 asiaa ja 28 siirtyi seuraavaan vuoteen.

Mainittuja asioita käsiteltäessä on laadittu 4,607 toimituskirjaa, niistä 255 valtioneuvostolle, korkeimpaan oikeuteen ja korkeimpaan hallinto-oikeuteen. Topografisen toimiston siviilijaostolta on lähetetty yhteensä 375 kirjettä asioissa, jotka eivät sisälly edellämainittuihin lukuihin.

Maanmittaushallituksen maanjakotoimien osastolla on pidetty 130 ja kartastotöiden osastolla 4 täysi-istuntoa, joissa yhteensä on käsitelty 938 asiaa.

Kiertokirjeitä. — Cirkulär.

Maanmittaushallitus on tilastovuonna antanut yhden kiertokirjeen N:o 38, huhtikuun 11 p:nä, sisältävä lohkomistoimituksessa noudatettavia kaavoja. Tämän lisäksi on maanmittauskonttoreille annettu 20 kiertokirjelmää erilaisissa maanmittauskonttorien toimialaa koskevissa asioissa. Näistä mainittakoon: maaliskuun 31 p:nä annettu kiertokirjelmä, sisältävä ohjeita kaupunkien, kauppaloiden ja taajaväkisten yhdyskuntien mittaamisesta; toukokuun 5 p:nä annettu kiertokirjelmä, joka sisältää ohjeita maarekisteriotteiden antamisesta; kesäkuun 15 p:nä annettu kiertokirjelmä, joka sisältää ohjeita pakkolunastettujen alueiden pyykittämisestä.

Huomattavampia alistuksia ja lausuntoja. — Viktigare hemställningar och utlåtanden.

Tammikuun 20 p:nä annettiin maatalousministeriölle lausunto korkeimman oikeuden esityksestä sellaisen lainsäädännön

äikaansaamisesta, että yhteisen alueen osakkaat määrättyissä olosuhteissa olisivat oikeutetut, jopa velvollisetkin, järjestäytymään yhteiseksi tarpeellisine edustuselimineen, samalla kuin haasteiden ja muiden virallisten tiedonantojen saattaminen sellaisen yhteisen alueen omistajien tietoon, jonka osakkaat eivät ole sanotuin tavoin järjestäytyneet, voisi sitovasti tapahtua julkisin tiedonantomenetelmin.

Tammikuun 27 p:nä maanmittaushallitus lähetti maatalousministeriölle ministeriön kehoituksesta laatimansa ehdotuksen asetukseksi lohkomistoimitusten käsittelyjärjestyksen muuttamisesta annetun lain soveltamisesta. Laki- ja soveltamisasetus annettiin huhtikuun 1 p:nä.

Huhtikuun 4 p:nä annettiin oikeusministeriölle lausunto ehdotuksesta asetukseksi julkisista kaupanvahvistajista. Asetus annettiin kesäkuun 9 p:nä.

Heinäkuun 6 p:nä annettiin maatalousministeriölle lausunto ehdotuksesta asetukseksi eräiden maatalouden velkain vakauttamisesta helmikuun 17 päivänä 1933 annetun lain toimeenpanosta. Asetus annettiin heinäkuun 10 p:nä.

Syyskuun 13 p:nä annettiin maatalousministeriölle lausunto asutustoimintakomitean mietinnöstä.

Syyskuun 24 p:nä annettiin maatalousministeriölle lausunto lainvalmistelukunnan ehdotuksesta Hallituksen esitykseksi Eduskunnalle laiksi tiheissä asutusryhmissä maalla olevien vuokra-alueiden lunastamisesta ja eräitä vuokra-alueita koskevien vuokrasuhteiden edelleen jatkamisesta.

Lokakuun 4 p:nä maanmittaushallitus lähetti maatalousministeriölle ehdotuksen asetukseksi maanmittaushallinnosta heinäkuun 6 p:nä 1928 annetun asetuksen muuttamisesta ja ehdotuksen Valtioneuvoston päätökseksi maanmittaushallinnon johtosäännön muuttamisesta.

Lokakuun 13 p:nä annettiin lausunto kaupungin jakolain täytäntöönpanosään-

nöksiä laatimaan asetetun komitean mietinnöstä.

Lokakuun 14 p:nä annettiin lausunto Hallituksen esityksestä Eduskunnalle asutulsääntöuudistamiseksi.

Joulukuun 20 p:nä lähetettiin maatalousministeriölle ehdotus ulosottolain 4 luvun 6 §:n muuttamisesta.

Neuvottelukokoukset. — Överläggningarna.

Neuvottelukokous, jossa olivat saapuvilla kaikki maanmittaushallituksen jäsenet ja lääninmaanmittausinsinöörit, pidettiin maanmittaushallituksessa helmikuun 25 p:nä ja käsiteltiin siinä m. m. kysymyksiä, jotka koskivat seuraavia asioita: kaupunkien, kauppaloitten ja taajaväkiesten yhdyskuntien mittausta; karttaselitelmiä; päiväkirjan säilytyspaikkaa; jakoperustetta vesialueen jaossa; manttaalien laskemista lohkomisessa; kalastusoikeutta koskevan maarekisterimerkinnän merkitystä sekä siirtokustannusten suorittamista uusjaossa valtion varoista, muiden tilikysymysten vireillä ollessa.

Luennot. — Föreläsningar.

Kun Eduskunta syysistuntokaudella v. 1932 hyväksyi lain lohkomistoimitusten käsittelyjärjestyksen muuttamisesta, ja tavallisten lohkomistoimitusten käsittely kokonaisuudessaan siirtyi maanmittauskontto-reille, joten ne joutuivat lopullisesti ratkaisuun myös sellaisia näiden toimitusten yhteydessä esiintyviä kysymyksiä, jotka edellyttävät melkoisia lainopillisia tietoja etupäässä kiinteistöainsäädännön alalta, katsoi maanmittaushallitus tarpeelliseksi järjestää lohkomistoimituksia käsitteleville maanmittauskonttorien virkamiehille luento-ilaisuuden, jonka ohjelmassa oli esitelmää niiltä lainsäädännön aloilta, joiden tunteminen näiden asiain käsittelyssä on tarpeen. Luennot, joita kuulemaan oli saapunut, paitsi maanmittauskonttorien virkamiehiä, lukuisasti myös toimitusinsinöörejä, pidettiin helmikuun 23 ja 24 p:nä Tieteellisten

Seurojen talossa. Luennoilla pidetyt esitelmät ovat julkaistut maanmittaushallituksen julkaisuna N:o 24.

**Maanmittauskonttorien vuositarkastukset. — Årsinspektio-
ner & lantmåterikontoren.**

Maanmittaushallituksen pääjohtaja Väinö Ahla toimitti maanmittauskonttorien vuositarkastukset maaliskuun 27 p:nä Viipurin läänissä ja huhtikuun 10 p:nä Hämeen läänissä, maanmittaushallituksen ylijohdaja Väinö Parkkali huhtikuun 19 ja 20 p:nä Oulun läänissä sekä maanmittaushallituksen v. t. ylijohdaja Arvo Manner kesäkuun 12 p:nä Turun ja Porin läänissä, lokakuun 19 ja 20 p:nä Vaasan läänissä, joulukuun 11 ja 12 p:nä Kuopion läänissä ja joulukuun 13 p:nä Mikkelin läänissä.

**Yleistuontoisia tehtäviä. — Göro-
mål av allmän art.**

Valtioneuvoston syyskuun 20 p:nä 1928 jakolainsäädännön tarkistamista varten asettamaan komitean jäsenenä ovat toimineet m. m. pääjohtaja Väinö Ahla ja yli-insinööri Arvo Manner sekä sihteerinä asessori Lauri Anttila. Komitean mietintö valmistui toukokuun 23 p:nä.

Jakolaitoksesta, tontinmittauksesta ja kiinteistöjen rekisteröimisestä kaupungissa 17 p:nä heinäkuuta 1931 annetun lain täytäntöönpanosäännöksiä valmistamaan asetussa komiteassa ovat toimineet m. m. yli-insinööri Arvo Manner puheenjohtajana ja asessori Lauri Anttila jäsenenä. Komitean mietintö valmistui heinäkuun 17 p:nä.

Jakolain edellyttämiä hallinnollisia säännöksiä laatimaan asetettuun toimikuntaan kutsui Valtioneuvosto syyskuun 28 p:nä puheenjohtajaksi pääjohtaja Väinö Ahlan ja jäseniksi v. t. ylijohdajan Arvo Mannerin ja maanmittausinsinööri Sulo Johannes Teittisen. Toimikunnan sihteerinä on toiminut asessori Lauri Anttila.

**Teknillisen korkeakoulun sääntöjen muutos. — Ändring av
stadgarna för tekniska hög-
skolan.**

Asetuksella 2 p:ltä kesäkuuta muutettiin teknillisen korkeakoulun v. 1908 vahvistet-

tujen sääntöjen eräitä pykäläiä. Samana päivänä annettiin asetus teknillisen korkeakoulun dosenteista sekä valtioneuvoston päätös, jolla vahvistettiin korkeakoulun uusi tutkintosääntö.

Muutosten kautta tuli maanmittausosasto täysin rinnastetuksi korkeakoulun muiden osastojen kanssa, mistä johtuen opetus maanmittausosastollakin on jaettu neljän lukuvuoden osalle ja osastolla suoritettavaa tutkintoa kutsutaan insinööritutkinnoksi.

Maanmittausosasto on jaettu kahteen opintosuuntaan, nimittäin maanjakotekniikan ja geodesian opintosuuntiin.

Todistuksen saamiseksi insinööritutkinnon suorittamisesta vaaditaan tutkintotehtävän lisäksi hyväksytty osanotto korkeakoulun järjestämiin kesäharjoituksiin kentällä sekä osastokollegin antamain ohjeiden mukainen käytännöllinen toiminta yhdeksän kuukauden aikana, edellämainittu kesäharjoittelu mukaan luettuna.

Maanmittausosastossa voidaan myös suorittaa tutkinto teknologian tohtorinarvoa varten.

**Neljäs pohjoismainen maanmittaririkokous ja maanmittauslaitoksen 300-vuotisjuhla. —
Fjärde nordiska lantmätarimötet och lantmätariväsendets 300 års jubileum.**

Neljäs pohjoismainen maanmittaririkokous ja maanmittauslaitoksen 300-vuotisjuhla pidettiin kesäkuun 29—30 p:nä ja heinäkuun 1 p:nä Helsingissä. Kun kummastakin on ilmestynyt erikoinen julkaisu, ei niitä tässä yhteydessä ole syytä tarkemmin selostaa.

Opintomatkoja. — Studieresor.

Vuoden kuluessa oli yli-insinööri Juho Ahonen valtion myöntämällä apurahalla kuukauden kestäväällä opintomatalla Skandinavian maissa tutustumassa maanmittauslaitosten käsittelyyn näissä maissa ja erityisesti Ruotsin maarekisterilaitokseen.

Julkaisuja. — Publikationer.

Tilastovuoden aikana on painosta ilmestynyt maanmittaushallituksen julkaisusarjan N:o 22, Aputaulukoita Gauss-Krügerin

projektion mukaisia koordinaattilaskuja varten, N:o 23, Pohjois-Suomen kolmiomittaukset III ja N:o 24, Esitelmät, jotka pidettiin maanmittauskonttorien tarkastajia varten 23—24 p:nä helmikuuta 1933 järjestetyssäluentotilaisuudessa.

Maatilojen yhdistämiset. —
Sammanläggning av lägenheter.

Monet osittamistoimitukset ovat antaneet aihetta maanomistajille, jotka omistavat useampia tiloja, hakea niiden yhdistämistä sopivampien osittamisien aikaansaamiseksi. Vuoden kuluessa on 17 eri anomuksen perusteella 58 maakirjatalosta tai tilasta yhdistämällä muodostettu 19 uutta maakirjataloa tai tilaa.

2. Arkisto.

Maanmittaushallituksen jakoarkistoon on vastaanotettu sekä siellä tarkastettu ja rekisteröity karttain ja asiakirjain uudistuksia 1,916 toimituksesta, joiden karttauudistukset käsittivät 2,448 ja asiakirjauudistukset 7,034 arkkia.

Yksityisten henkilöiden tilauksesta on toimitettu karttain ja asiakirjain jäljennöksiä ja otteita 41 tilaajalle, joilta on kannettu valtiolle tulevaa leimamaksua 1,155 markkaa ja lunastusta 3,313 markkaa.

Uudistusrekisterin täydentämistä ja uudistamista on vuoden kuluessa jatkettu, mutta tarpeellisen määrärahan ja työvoiman puutteessa hyvin rajoitetussa määrässä.

Samasta syystä on maakirjan täydentäminen supistunut uusien maakirjatalojen merkitsemiseen ja havaittujen pienempien puutteellisuuksien korjaamiseen.

Vuoden kuluessa on 105 henkilöä maanmittaushallituksen ulkopuolelta tehnyt arkistossa tutkimuksia.

Maanmittaushallituksen kirjastoon on hankittu 68 teosta paitsi aikakauskirjoja ja vuosikertomuksia y. m. s.

3. Geodeettinen toimisto.

Ulkotyöt. — Fältarbeten.

Toimiston kolmiomittaustyöt taloudellisen kartan piakkoin julkaistavien lehtien pohjaksi ovat edelleen jatkuneet. Mainitun kartan Seinäjoen, Kuopion ja Pieksämäen lehtien alueilla on suunniteltu uutta kolmioverkkoa, tähystornien rakennustyötä on tehty Seinäjoen, Pieksämäen ja Varkauden lehdillä, minkä lisäksi puunlatvamerkkejä on pystytetty Varkauden lehdellä ja Viipurin ympäristössä. Pääkolmioketju, joka alkaen Jyväskylästä kulkee yli Pieksämän ja Varkauden kauppaloiden Kolille sekä sieltä edelleen kaartuen itärajaa pitkin Suojärvelle, on saatu valmiiksi. Myös taloudellisen kartan Kauhajoen—Kristiinan sekä Jyväskylän lehtien kolmioverkot on kuluneena kesänä havaittu valmiiksi. Lisäksi on kulmahavaintoja suoritettu siinä alemman luokan kolmioverkossa, joka täydentää geodeettisen laitoksen ensiluokan ketjun Kymijoen ja Vuoksen välisellä alueella, ja pohjoisessa ulottuu jokseenkin Salpausselkään asti, liittyen Lappeenrannan kohdalla aikaisempaan Saimaan kolmioverkkoon.

Kolmiomittausta Turun—Uudenkaupungin saaristossa on jatkettu pohjoiseen päin, niin että se nyt on suunniteltu ja rakennettu valmiiksi jokseenkin Uudenkaupungin seutuville. Laatokan Karjalassa on kolmiomittausta jatkettu topografisen kartoituksen pohjaksi muutamien mittapöytälehtien alueella, kuluneena kesänä etupäässä rakennustöitä suorittamalla.

Kaikkiaan on vuoden kuluessa suoritettu ja tutkittu 361 uuden kolmiopisteen paikat, rakennettu 86 tornia ja 123 puunlatvamerkkiä, suoritettu havaintoja 193 pisteellä, joiden kautta on tullut määrätyn 498¹⁾ uutta kolmiopistettä; siten oli maanmittaushallituksen kolmiopisteiden luku tilastovuoden lopussa yhteensä 3,406.

¹⁾ Vastaava luku edellisellä vuonna oli 177 eikä 17 kuten v. 1932 vuosikertomuksessa mainitaan.

Geodeettiset retkikunnat ovat keskimäärin kukin työskennelleet 109 päivää, lukuunottamatta yhtä, jonka työaika kesti vain vajaan kuukauden.

Geodeettisten retkikuntien johtajille matkustussäännön mukaan tai muilla perusteilla suoritettut päivärahat ja palkkiot tekivät yhteensä 88,341 markkaa 50 penniä. Matkakuluihin käytettiin yhteensä 50,076 markkaa 5 penniä, tähysmerkkien rakennustarpeisiin 56,147 markkaa 40 penniä, apuriesten palkkioihin yhteensä 139,529 markkaa ja muihin retkikuntien toiminnasta johtuneisiin menoihin 20,363 markkaa 60 penniä. Toimiston moottoriajoneuvoihin hankittiin bensiiniä ja öljyä yhteensä 14,426 markan 75 pennin arvosta. Geodeettisten ulkotöiden kokonaismenot tekivät 370,982 markkaa 30 penniä. Toimiston töissä aikaisemmin apureina käytettyjen sotamiesten sijassa oli yksinomaan siviilityömiehiä. Kun sotamiehille oli edellisinä vuosina valtion varoista komennusrahojen muodossa suoritettu korkeampi korvaus kuin siviilityömiehen päiväpalkka vuonna 1933 oli, on täten syntynyt säästö, jonka suuruus geodeettisen toimiston osuudelta voidaan arvioida noin 16,000 markaksi, mikä vastaa noin 11.5 % työpalkkojen määrästä. Myös työn edistyminen on ollut siviilimiehiä käytettäessä jonkunverran parempi kuin sotamiehien ollessa apureina.

Sisätyöt. — Byråarbeten.

Sisätöistä mainittakoon kolmiomittausten laskeminen, joka on kohdistunut Kristiinan ympäristön, Jämsän ja Jyväskylän karttalehden, Loviisan, Kotkan saariston sekä Höytiäisen ja Kauhajoen kolmioverkkoihin sekä Jyväskylän—Kolin—Suojärven kolmioketjuun.

Kolmiopisteiden korkeuslaskut ovat kohdistuneet etupäässä taloudellisen kartan Riihimäen karttalehden pisteisiin ja Pieksämäen—Joensuun väliseen kolmioketjuun.

Näiden lisäksi ovat toimiston virkamiehet suorittaneet joukon tehtäviä, jotka muo-

dossa tai toisessa ovat liittyneet geodeettiin töihin. Näistä mainittakoon julkaisun toimittaminen Petsamon kolmiomittauksista, eräiden uusien kojeiden, kuten esim. Wild'in valo-opillisen etäisyysmittarin, tarkkuuden tutkiminen, uuden pintavaakituksissa käytettävän vaakitustangon suunnittelu ja kokeileminen sekä uusien kolmiomittausten suunnittelu- ja valmistustyöt.

Kaupunkimittaukset. — Stads- mätningarna.

Kaupunkien ja kauppaloitten mittauksia on tilastovuonna suoritettu toimiston johdolla Riihimäellä, Pieksämällä ja Lauritsalassa, minkä lisäksi Kemian kaupungissa mitattiin perusviiva siellä suoritettavan asemakaavamittauksen pohjaksi.

4. Kartografinen toimisto.

Pitäjänpöytäkaava 1:20,000. —
Seokartan i skala 1:20,000.

Aikaisemmin piirrettyjä pitäjänkarttoja on pidetty ajanmukaisessa kunnossa siten, että niille on merkitty uudet maan- ja paikallistiet, kuntain rajain muutokset y. m. Uusista kunnista ja kunnallisista siirroista on pidetty luetteloa ja vastaavat muutokset merkitty kartoille. Samoin on koottu tietoja uusista ja rakenteilla olevista teistä. Pinta-alain laskemista uusista pitäjänkarttoista on edelleen jatkettu.

Uusien pitäjänkarttain piirtämistä on jatkettu osittain toimiston omia yleisiä karttatöitä varten, osittain yleisön, etupäässä kuntien tilauksesta, ja ovat seuraavien kuntien uudet pitäjänkartat valmistuneet:

Kunnan tilaama: Sipoo.

Maanmittaushallituksen omia karttatöitä varten piirretyt: Kärkölä, Riihimäki ja Ruskeala. Paitsi näitä on piirretty valmiiksi lehtiä Harlun, Hartolan, Hausjärven, Helsingin pitäjän, Hyvinkään, Impilahden, Janakkalan, Jämsän, Kesälahden, Kiteen, Korpilahden, Kosken H. l., Lam-

min, Lopen, Luhangan, Pälkjärven, Sipoon, Soanlahden, Sortavalan, Suistamon, Sysmän, Tuusulan ja Uukuniemen kunnista. Vuoden kuluessa on piirretty kaikkiaan 47 uutta pitäjänkartan lehteä, joiden kokonaispinta-ala tekee 4,700 km². Kaikkiaan on vuoden loppuun mennessä, myös aikaisempien vuosien työt huomioon ottaen, uusia täydellisiä pitäjänkarttoja valmistunut 229 kunnasta, jotka käsittävät 7,045,090 ha maatiluksia, lukuunottamatta irrallisia lehtiä. Asianomaisten kuntain tilauksesta ovat painosta ilmestyneet Sipoon ja Kauhajoen kuntain pitäjänkartat. Vuoden loppulla olivat piirrettävinä tilauksesta valmistettava Jämsän kunnan pitäjänkartta sekä yleisiä karttatöitä varten laadittavat Hausjärven, Hyvinkään, Janakkalan, Lopen, Pornaisten ja Vanajan kuntain pitäjänkartat.

Täydennysmittauskarttoja pitäjänkartan korjaamista varten on valmistettu taloudellisen kartan lehtien Jyväskylä, Kauhajoki ja Viipuri sekä Isonkyrön ja Kurikan kuntain alueilta.

Taloudellinen kartta kaavassa
1 : 100,000. — Ekonomiska
kartan i skala 1 : 100,000.

Taloudellista karttaa on pidetty ajanmukaisessa kunnossa samalla tavalla kuin pitäjänkarttaakin. Uusia lehtiä on painosta julkaistu kaksi, nimittäin lehdet III: 6 Ikaalinen ja V: 4 Riihimäki, josta viimeainitusta otettiin väliaikainen painos entisen painoksen loppumisen takia. Vuoden lopussa olivat piirrettävinä lehdet Hartola, Kankaanpää ja Riihimäki sekä painovalmiina lehti Helsinki. Tilastovuoden loppuun mennessä on taloudellista karttaa ilmestynyt 71 lehteä, joiden kokonaispinta-ala käsittää noin 146,120 km².

Yleiskartta kaavassa 1:400,000.
— Generalkartan i skala
1 : 400,000.

Lehden F 1 kantapiirros valmistui ja jätettiin kivipainoon monistettavaksi. Koska lehden C 2 painos tuli vuoden aikana lop-

puunmyydyksi, on se otettu uudestaan kai-verrettavaksi.

Petsamon topografinen kartta
kaavassa 1 : 20,000. — Den
topografiska kartan över Pet-
samo i skala 1 : 20,000.

Petsamon taloudellis-topografista karttaa on painosta ilmestynyt 2 uutta lehteä, nimittäin Maajärvi ja Vuoremijärvi. Piirrettävinä olivat lehdet Kolosjoki, Menikka, Pitkäjärvi ja Raijeoaivi. Petsamon karttaa on kaikkiaan ilmestynyt 24 lehteä.

Petsamon kartta kaavassa
1 : 200,000. — Karta över
Petsamo i skala 1:200,000.

Pääasiassa niiden, osittain koneellisten, osittain silmämääräisten tarkastusten, joita kolmiomittaajat ovat Petsamossa liikkueensa suorittaneet, osittain saatavissa olleen kartta-aineiston perusteella on piirretty ja painosta julkaistu Petsamon yleiskartta kaavassa 1 : 200,000. Osalle painosta on painettu myöskin Petsamon kolmioverkko.

Tilastokartta kaavassa 1:2,000,000.
— Statistisk karta i skala
1 : 2,000,000.

Painoksen loppumisen vuoksi on tilastollisia töitä varten käytettävästä pohjakartasta otettu uusi painos 1 : 2,000,000.

Petsamon kartoitus kaavassa
1 : 20,000. — Kartläggningen
av Petsamo i skala 1:20,000.

Petsamon taloudellis-topografista kartoitusta on edelleen jatkettu. Kesäkauden työskenteli siellä kolme retkikuntaa, jotka kartoittivat kolmen lehden alueen, nimittäin Kolosjoen, Kuosmejärven ja Lapinkylän alueet. Kesän aikana kartoitettiin Petsamossa kaikkiaan 277 km² ja tekivät kustannukset kartoitettua neliökilometriä kohti 258 markkaa. Kartoituksessa käytettiin apuna ilmavoimien ottamia ja valmistamia lentovalokuvia.

Täydennysmittaukset pitäjän-
karttaa varten. — Komplet-
teringsmätningarna för soc-
kenkartan.

Täydennysmittauksia pitäjänkarttaa varten kaavassa 1 : 20,000 on suoritettu Antrean, Heinjoen, Hongonjoen, Isojoen,

Juupajoen, Jämsän, Korpilahden, Kuhmoisten, Kuoreveden, Längelmäen, Lämpväärtin, Siipyyn, Toivakan ja Vilppulan kunnissa. Kenttätöissä työskennelleet kartografit ja kartoittajat, 7 luvultaan, ovat kesän aikana kaikkiaan kartoittaneet 17,000 ha uusia viljelyksiä, 2,649 kpl. uusia asuintontteja sekä mitanneet 1,213 km uusia maan-, paikallis- ja viljelysteitä. Koko tarkastettu ja täydennetty alue on noin 2,980 km², vesiä lukuunottamatta, ja tekivät kustannukset täydennettyä neliökilometriä kohti 38 markkaa.

Tilaukset. — Rekvisitioner.

Valtion laitoksille, kunnille, yhtiöille ja yksityisille henkilöille on kartografisessa toimistossa suoritettu 107 karttatilautusta, joista kannettujen lunastusten määrä näkyy alempana olevasta taulukosta.

Kartastotöiden rahoitus. — Kartverksarbetenas finansiering.

Taulu, joka osoittaa geodeettisen ja kartografisen toimiston edellämainituissa töissä käyttämän rahamäärän sekä tulot karttain myynnistä ja lunastuksista:

Menot:

Kolmiomittauksiin	370,982: 30	
Täydennysmittauksiin	114,837: 30	
Petsamon uudismittaukseen	71,413: 30	
Karttojen painatukseen	104,584: 35	
Painopaperin ostoon	48,906: 25	
Piirustustarpeisiin ja työvälineisiin	42,563: 20	
Ylimääräisten piirtäjien palkkaukseen	156,600: —	
Sekalaisia menoja	8,119: —	918,005: 70

Tulot:

Yleiskartasta	15,565: —	
Taloudellisesta kartasta	61,487: 95	
Suomen tiekartasta	92,583: 35	
Muista karttajulkaisuista	26,176: 50	
Lunastuksina karttatilauksista	103,746: —	299,558: 80
	Erotus	618,446: 90

Ylläolevassa ei ole menoihin laskettu virkamiesten ja piirtäjien vakinaisia palkkauksia, jotka tekivät 1,136,460 markkaa. Nämä mukaan laskettuina tekivät geodeettisen ja kartografisen toimiston yhteiset kokonaismenot 2,054,465 markkaa 70 penniä.

Ilmaiseksi on erinäisille koti- ja ulkomaisille virastoille ja laitoksille annettu yleiskartan lehtiä 98 kpl, taloudellisen kartan lehtiä 230 kpl, tiekarttoja 1,162 kpl sekä muita karttajulkaisuja 574 kpl, joiden

yhteinen nettoraha-arvo on 35,498 markkaa.

5. Topografisen toimiston siviilijaosto.

Kolmiopisteet. — Triangelpunkter.

Topografisessa kartoituksessa topografien on kolmiopisteistä, joita on 10×10 km² käsittäväällä mittapöytäalueella noin 7—9 kpl, määrättävä ne apupisteet, jotka yksityiskohtaismittauksen suorittamista varten liksiksi ovat tarpeen. Tähän työhön on kulunut, sääesteet mukaan luettuina, keski-

määrin 15.5 päivää topografia kohti, mikä tekee runsaasti kymmenesosan koko kesätyökaudesta. Jotta topografit voisivat käyttää tätäkin aikaa yksityiskohtaiseen mittaukseseen ja koska näiden pistemääräysten luotettavuuteen, eritoten korkeusmääräyksiin nähden, jää jonkin verran epävarmuutta, on tilastovuonna, kuten kahtena edellisenäkin vuonna, eri retkikunnan kautta määrätty nämä apupisteetkin trigonometrisesti. Tilastovuonna täten tihennetty kolmioverkko käsittää 380 km² suuruisen alueen, jolla entisten kiintopisteiden lisäksi on määrätty 163 uutta apupistettä. Pisteet, joiden merkkeinä on puiden latvoihin kiinnitetyt tai kallioilla tukien varassa seisovat 4—6 m pituiset, lautaristikolla varustetut tähytangot, on teodoliitilla leikattu vähintään kolmelta eri suunnalta. Kustannukset näiden apupisteiden määräämisestä, mihin kului 76 päivää, mukaanluettuina matkat, sunnuntait sekä työesteesään ja muun takia, nousivat 120 markkaan 25 penniin pistettä kohti.

Topografinen kartoitus kaavassa
1 : 20,000. — Topografisk
kartläggning i skala 1:20,000.

Kesätyökautena topografisesti mittakaavassa 1:20,000 kartoitettu alue käsittää 617.5 km², joista 447.5 km² Itä-Suomessa ja 170 km² Helsingin ja Sipoon pitäjissä. Keskimääräinen saavutus on ollut 0.47 km² päivää ja topografia kohti, jolloin mittausaikaan on mukaanluettu matkoihin käytetty aika, sunnuntait ja juhlapäivät sekä työesteesään ja muun takia, mitkä yhteensä tekevät 29 % koko työajasta. Kustannus mitattua neliökilometriä kohti on noussut 425 markkaan.

Kuluneen kesän topografisissa mittauksissa on ensi kerran sotilasapurien asemasta käytetty siviiliapureita. Miten edulliseksi se rahallisessa suhteessa on tullut valtiolle, osoittaa alla oleva taulu, mistä myös käy ilmi apupisteiden ennakkomääräyksen vaikutus tulokseen. Tilasto käsittää 5-vuotiskauden 1929—1933.

Vuosi År	Keskimäärin topografia kohti — I medeltal per topograf									
	Käytetty päiviä — Använd dagar					Mitattu ala, ha Kartlagt hektar		Kustannukset Smk. Kostnader Fmk.		
	%:eissa koko ajasta i procent av hela tiden				yhteensä summa	päivässä per dag	yhteensä summa	apuritöistä för hand- räcknings- dagsverken	yhteensä summa	hehtaaria per hektar
	apupisteiden määräämiseen täll best. av hjälpunkter	karttoituksen till kartläg- ning	työesteet hinder i arbetet							
				sään takia förorsaka- de av väd- ret	muun takia andra hinder					
1929	10	60	8	22	138.5	49	6,740	9,462: 30	32,456: 85	4: 82
1930	9	59	10	22	142.5	40	5,725	13,536: —	37,032: 05	6: 48
1931	2	70	8	20	145.0	48	7,036	12,287: 50	34,669: 30	4: 93
1932	4	70	6	20	143.5	58	8,302	13,418: 20	34,077: 82	4: 36
1933	3	71	5	21	130.5	47	6,175	7,132: 60	26,260: 66	4: 25

Karttain piirustus- ja monistus-
työt. — Karttillnings- och
reproduktionsarbeten.

Suomen topografisen kartan 1:20,000 ke-
sällä 1932 kartoitettujen mittapöytälehtien
6790/6800 30° 500/10, 6824/30 30° 555/65,
6825/30 30° 570/80, 6830/40 30° 560/70,
6830/40 30° 570/80, 6840/50 30° 560/70

ja 6840/50 30° 570/80 sekä 6670/80 24°
530/40 Espoo ja 6660/70 24° 520/30 Kyrk-
slätt puhtaaksi piirtäminen on loppuun saa-
tettu ja lehdet monistettu 4-värisinä kivi-
painoksina. Tilastovuonna kartoitetut mit-
tapöytälehdet 6850/60 30° 560/70, 6850/60
30° 570/80, 6795/6800 30° 590/600, 6795/

6800 30° 600/10, 6790/6800 30° 610/20, 6800/10 30° 600/10, 6800/10 30° 610/20 ja 6800/10 30° 620/25 sekä 6680/90 24° 540/50 ja 6680/90 24° 560/70 on varustettu nimillä ja osaksi piirretty puhtaaksi.

Vuosina 1930 ja 1931 työnlaisiksi otettujen uuden topografisen yleiskartan 1:100,000 karttalehtien 6830/60 30° 500/540 Sortavala, 6800/30 30° 500/540 Lahdenpohja ja 6800/30 30° 540/580 Valamo puhtaaksi piirtäminen on tilastovuoden kuluessa loppuunsaatettu ja lehdet monistettu 5-värisinä kivipainoksina.

Petsamon taloudellis-topografisen kartan 1:20,000 karttalehdet Vuoremijärvi ja Maa-järvi on viety painokiville ja monistettu 1,200 kappaleen suuruisina painoksina.

Suomen taloudellisen kartan 1:100,000, lehdet Riihimäki ja Ikaalinen on viety painokiville ja painettu.

Edellisten lisäksi on laskettu yleiseen liikkeeseen Suomen kartta 1:2,000,000, painettuna 12 eri osassa virallisen postikortin kokoisille kartongeille. Korttien toinen puoli on varattu osoitetta ja tiedonantaja varten, joten niitä voi käyttää tavallisina postikortteina.

Lisäksi on kaikki maanmittaushallituksen kivipainossa suoritettuja painatustöitä varten tarpeelliset litografoimis- ja retusoimistyöt teetetty toimiston litografeilla.

6. Topografisen toimiston sotilasjaosto.

Vuoden 1933 sotilasjaoston kenttätöihin komennettiin 1 aktiivi- ja 4 reserviupseeria. Kenttätöitä käsittivät tiedustelumittauksen mittakaavassa 1:100,000 — yhteensä 120,000 ha, täydennysmittauksen samoin mittakaavassa 1:100,000 — yhteensä 94,500 ha ja sen yhteydessä murtoviivamittausta 166 km, sekä uudismittauksen mittakaavassa 1:20,000 — yhteensä 20,000 ha, mikä viimeksimainittu suoritettiin ilmavalokuvien perusteella laadituille pohjakartoille. Tiedustelumittaukseen käytettiin 40 työpäivää,

ollen keskimääräinen tiedusteltu alue päivässä siis 3,000 ha. Kustannukset¹⁾ tekivät hehtaaria kohti hiukan alle 10 penniä. Koko työajasta oli hukkapäiviä²⁾ 25.9 %. Täydennysmittaukseen käytettiin yhteensä 136 työpäivää, joista murtoviivamittauksen osalle 31 ja täydennysmittauksen osalle 105 työpäivää, tullen murtoviivaa päivää kohti 5.4 km ja täydennysmitattua aluetta samoin päivää kohti 912.7 ha. Kustannukset tekivät hehtaaria kohti 38 penniä. Koko työajasta oli hukkapäiviä 35.3 %. Uudismittaukseen käytettiin yhteensä 234 työpäivää, joista valmistelutöiden osalle 26 ja varsinaisen kartoituksen osalle 208 työpäivää, ollen keskimääräinen uudismittattu alue päivässä siis 96.1 ha. Kustannukset hehtaaria kohti tekivät 3 markkaa 28 penniä ja oli työajasta hukkapäiviä 25.7 %.

Vuoden 1933 talvikautena suoritettiin edellisen ja saman vuoden mittausten piirustus- y. m. tehtäviä.

7. Konevarasto.

Geodeettisen toimiston konevarastoon on hankittu tilastovuonna etäisyysmittauslaitteet Wild-teodoliittiin, erikoislatta pinta-vaakituksia varten ja Fennel'in tehtaan valmistama kaltevuusmittari.

8. Valokopiolaitos ja kivipaino.

Henkilökunta. — Personalen.

Maanmittaushallituksen valokopiolaitoksessa ja kivipainossa on pidetty työssä 1 monistusteknikko, 1 monistusteknikon apulainen, 4 käsipainajaa, 2 konepainajaa,

¹⁾ Kustannuksiin on luettu asianomaisten työn suorittajien palkat ja päivärahat, apurisotamiesten päivärahat, matkakustannukset sekä merkkitarpeista y. m. aiheutuneet menot.

²⁾ Hukkapäiviksi on laskettu sunnuntait ja juhlapäivät, matkustamiseen käytetty aika, sääesteiden ja tilapäisten sairaustapausten, kansliatöiden, välttämättömien sisältöiden ja apurisotamiesten varustarkastusten aiheuttamat työajan menetykset.

2 älistajaa, 2 vastaanottajaa, 1 kivenhioja, 1 apuhioja ja paperinleikkaaja, 1 käsipaino-oppilas, 1 juoksupoika ja töiden valvojana 1 faktori.

Töiden ylin johto ja liikkeen taloudenhoito on edelleen ollut uskottuna topografisen toimiston siviilijaoston johtajalle.

Työaika. — Arbetstiden.

Vakinainen työaika on ollut tammi—lokakuulla 46 tuntia viikossa, t. s. lauantaista 6 tuntia ja muina arkipäivinä 8 tuntia, sekä marras- ja joulukuulla, joina kuukausina lauantaityö on ollut kokonaan lakkautettuna, 40 tuntia. Kuukaudeksi on luettu, kuten vastaavanlaisissa yksityisissä liikkeissä, 200 työtuntia, henkilökunnan lainmukainen kesäloma mukaanluettuna. Tähän työajan supistukseen oltiin pakotettuja syystä, että puolustuslaitos ja muut valtion laitokset, joiden kivipainotyöt liike etupäässä suorittaa, olivat vallinneen pulajan vuoksi supistaneet karttatarpeensa mahdollisimman vähäiseksi. Jottei tätä suurempia, pula-ajasta johtuvia rajoituksia työssä olisi tarvinnut panna toimeen, on maanmittaushallituksen topografisen toimiston myytäväksi tarkoitettua karttavaraa mahdollisimman suurena määränä täydennetty, kuten alempana on mainittu.

Suoritettut kivipainotyöt. — Utförda tryckningsarbeten.

Suoritettut monistustyöt käsittävät 533 eri painotuotetta 340,630 kappaleessa. Näistä on monistettu:

käsipainimella 333	3,000 kappaleessa,
pikapainimella 200	337,630 „

Pikapainimella monistetuista painotuotteista on 77 ollut yksivärisiä, keskimäärin 1,360 kappaleen suuruisia painoksia, ja 123 monivärisiä, keskimäärin 1,893 kappaleen suuruisia painoksia.

Tilastovuoden aikana suoritetuista monistustöistä on maksettu maanmittaushalli-

tuksen kassaan 630,566 markkaa. Tästä suoritti

	<i>Smk.</i>
maanmittaushallitus	106,120: —
puolustuslaitos	195,823: —
valtioneuvoston julkaisuvä-	
rasto	142,372: —
muut valtionlaitokset	114,061: —
tieteelliset seurat ja kunnallis-	
viranomaiset	52,280: —
yksityiset liikkeet ja henkilöt	19,910: —

Myytäväksi tarkoitettun karttavaraoston täydentämistä varten on tilastovuoden aikana painettu seuraavat määrät karttoja, joiden raha-arvo on Smk 131,440: —:

- 13,950 kpl topografikarttoja 1 : 20,000 ja 1 : 50,000;
- 2,500 kpl topografikarttoja 1 : 21,000 ja 1 : 42,000;
- 2,500 kpl topografikarttoja 1 : 100,000;
- 1,500 kpl Suomen karttoja 1 : 2,000,000;
- 13,600 kpl postikorttikarttoja.

Monistusvälineet. — Reproduktionsutensilierna.

Tilastovuoden aikana on kivipainon työmäärärahoilla hankittu 5 uutta 90 × 120 cm kokoista litografikiveä, 3 sinkki- ja 25 aluminiumlevyä sekä erikoinen jaoituskone kaikenlaisia kivipainoalaan kuuluvia täsmätöitä varten.

9. Rahavarainhoito maanmittaushallituksessa.

A. Myönnettyt määrärahat.

Vuoden vakinaisessa ja lisämenoarviossa myönnettiin maanmittaushallitukselle seuraavat määrärahat (11 Pl II: 1—6 ja 10—14 sekä 18 Pl XIV: 1—3):

	<i>Smk.</i>
Palkkauksiin vakinaisille ja ylimääräisille viran- ja toimenhaltijoille	13,118,500: —
Tarverahoiksi, painatuskustannuksiin sekä lämmitykseen ja valaistukseen	730,000: —

	<i>Smc</i>
Kartastotöihin	1,000,000: —
Matkakustannuksiin	45,000: —
Muita määrärahoja	93,000: —
Valokopiolaitoksen ja kivi- painon hoito- ja työkus- tannuksiin	585,000: —
Samojen laitosten pääoman kuoletukseen ja korkoihin	44,800: —
Yhteensä	15,616,300: —

Erinäisiin tarkoituksiin on myönnetty seuraavat lisäykset ja määrärahat:

	<i>Smc</i>
Maanmittauslaitoksen 300- vuotisjuhlan ja pohjois- maisen maanmittarikokouk- sen valmisteluihin (3 Pl I: 2)	25,000: —
Matkakustannuksiin (11 Pl II: 13)	679: 50
Maanmittauskonttorien vir- kamiehille luentojen jär- jestämistä varten (11 Pl XIX: 1)	5,000: —
Viransijaisten palkkaamiseen (11 Pl XIX: 2)	8,875: —
Matka-apurahoiksi (11 Pl XIX: 4)	8,000: —
Viipurin läänin maanmit- tauskonttorin lähtö- ja tu- lotarkastuksesta johtunei- den kustannusten suoritta- miseksi (15 Pl II: 1)	11,326: —
Viranhaltijoille palkansääs- tön aikana menetetyin pal- kan korvauksia (15 Pl II: 3)	10,121: —
Yhteensä	69,001: 50

Edellisen lisäksi on vakaustoimistolle, joka 6 p:nä heinäkuuta 1928 maanmittaushallinnosta annetulla asetuksella on liitetty maanmittaushallitukseen,

	<i>Smc</i>
mutta jonka toiminnasta on laadittu erillinen vuosi- kertomus, myönnetty 1933 vuoden menoarviossa palk- kauksiin, tarverahoiksi ja matkakustannuksiin yh- teensä (11 Pl II: 7—9) ..	248,100: —
Sitäpaitsi on erikseen myön- netty lisätyövoiman palk- kaamiseen vakaustoimis- tolle (15 Pl II: 1)	24,000: —
Yhteensä	272,100: —

B. Maanmittaus- ja verollepano- kustannukset.

Maanmittauspalkkioasetuksen 28, 30 ja 46 §:ien muuttamisesta 21 p:nä syyskuuta 1928 annetun asetuksen johdosta on valtioneuvosto oikeuttanut maanmittaushallituksen tileissään huomaamaan maanmittausinsinöörien ja kartoittajien palkkio- ja matkalaskuista lopullisesti maksettavaksi vahvistetut määrät. Tilastovuonna on tähän tarkoitukseen asianomaisista määrärahoista käytetty ja tilitetty seuraavat määrät:

	<i>Smc</i>
Valtion maksettavia maan- mittauskustannuksia (11 Pl III: 1)	5,226,443: 94
Valtion etukätein maksetta- via maanmittarinpalkkioi- ta (11 Pl III: 2)	15,372,775: 52
Maanmittausinsinöörien palk- kioita vuokra-alueiden lu- nastustoimituksista (11 Pl III: 4)	3,112,435: 14
Yhteensä	23,711,654: 60

C. Lunastukset ja leimavero.

Lunastuksia. — Lösen.

Lunastuksia päätöksistä, taloudellisista ja yleiskartoista sekä kartta- ja asiakirjaoteista ja -jäljennöksistä ynnä korvauksia

kartastotöistä on tilastovuoden kuluessa ker-					
tynyt seuraavasti:					<i>Smk</i>
	Maanmittaushallituksessa:		Mikkelin läänin	34,224:	75
			Kuopion „	61,595:	—
			Vaasan „	123,639:	—
			Oulun „	64,493:	—
			Yhteensä	1,645,221:	75
kanslia y. m. ...	999,485: 60	<i>Smk</i>			
vakaustoimisto .	23,142: 60		1,022,628: 20		
Maanmittauskonttoreissa:					
Uudenmaan läänin	41,584: 90				
Turun ja Porin läänin	70,553: —				
Hämeen läänin	61,579: 90				
Viipurin „	164,924: —				

Leimaveroa. — Stämpelskatt.

Leimaveroa on kannettu maanmittaus-
hallituksessa 20,020¹⁾ markkaa ja maan-
mittauskonttoreissa 2,639,925 markkaa eli
kaikkiaan 2,658,745 markkaa.

D. Valokopiolaitoksen ja kivipainon tulot ja menot.

Tulot:

Vuoden 1933 aikana suoritetuista monistus-		<i>Smk</i>
töistä on maksettu maanmittaushallituk-		
sen kassaan		630,566: —
Suoritetuista painatustöistä oli vuoden lo-		
pussa maksamatta ja keskeneräisten pain-		
atustöiden arvo yhteensä		39,345: —
Myytäväksi tarkoitettun karttavaraston täy-		
dentämistä varten vuoden aikana painettu		
karttoja y. m.		131,440: —
	Yhteensä	801,351: —

Menot.

Kivipainon hoito- ja työkustannukset		584,815: 95
Topografisen toimiston kartografien ja kar-		
tanpiirtäjien suorittamat litografeeraus-		
ja retusoimistyöt	40,860: —	
Hallintokulut ja konttorimenot	25,632: 60	
Korvaus kivipainon maanmittaushallituksen		
talon kellarikerrokseen sijoitetusta huoneus-		
tosta ja valokopiolaitoksen huoneus-		
tosta toisessa kerroksessa	26,160: —	92,652: 60
Kuoletukset		11,800: —
Liikepääoman korko		33,000: —
Vuosivoitto		79,082: 45
	Yhteensä	801,351: —

¹⁾ Rahamäärään sisältyy myös vakaustoimistossa kannettu leimavero Smk 1,200: —.

III. Maanmittauskonttorit.

Muutokset virkamiehissä. —
Förändringar bland tjänste-
männen.

Virkaan nimitettiin:

kolmannen palkkausluokan maanmittaus-
insinööri Benjamin Schildt Viipurin läänin
maanmittauskonttorin tarkastajan virkaan
maaliskuun 16 p:nä.

Ero virastaan myönnettiin:

Vaasan läänin maanmittauskonttorin apu-
laisarkistonhoitajalle Väinö Kuittiselle mar-
raskuun 21 p:nä.

Kuoli:

Oulun läänin maanmittauskonttorin ar-
kistonhoitaja John Theodor Flinkman maa-
liskuun 23 p:nä.

Ylimääräisiä virkamiehiä, puh-
taaksikirjoittajia ja kartan-
piirtäjiä. — Extra tjänstemän,
renskrivare och karritare.

Kun maanmittauskonttorien vakinaisilla
työvoimilla ei ole ehditty suorittaa koko
tehtävänä ollutta työmäärää, on niiden li-
säksi ollut palkattava sekä ylimääräisiä
virkamiehiä että puhtaaksikirjoittajia ja
kartanpiirtäjiä toimitusten kasaantumisen
ja viivästymisen välttämiseksi. Siten ovat
ylimääräiset virkamiehet työskennelleet
Uudenmaan läänin maanmittauskonttorissa

yhteensä 16 kuukautta, Turun ja Porin 28,
Hämeen 25, Viipurin 7, Mikkelin 21, Kuopion
21 ja Oulun läänin maanmittauskont-
torissa 25 eli yhteensä kaikissa maanmit-
tauskonttoreissa 143 kuukautta. Ylimää-
räiset puhtaaksikirjoittajat ja kartanpiirtä-
jät ovat toimineet Uudenmaan läänin
maanmittauskonttorissa yhteensä 116 kuu-
kautta, Turun ja Porin 175, Hämeen 119,
Viipurin 135, Mikkelin 56, Kuopion 148,
Vaasan 244 ja Oulun läänin maanmittaus-
konttorissa 120 kuukautta eli yhteensä kai-
kissa maanmittauskonttoreissa 1,113 kuu-
kautta.

Tarkastuksia maalla. — Gransk-
ningar på marken.

Maanmittaustöiden tarkastuksia varten
toimituspaikoilla ovat maanmittauskontto-
rien virkamiehet kaikissa lääneissä tehneet
erityisiä tarkastusmatkoja. Näillä matkoilla
on 95 päivänä tarkastettu 79 toimitusinsi-
nöörin töitä, yhteensä 272 toimitusta 102
kunnassa.

Diariot. — Diarierna.

Maanmittauskonttorien diarioissa on ti-
lastovuonna esiintynyt asioita seuraavat
määrät:

Diarioissa esiintyvät asiat. — I diarierna förekommande ärenden.

	Kaikkiaan asioita Summa ärenden	Niistä vuoden kuluessa tulleita Därv under året inkomma	Seuraavaan vuoteen siirtyneitä Överförda till följande år
Uudenmaan lääni — Nylands län	3,218	1,605	1,585
Turun ja Porin lääni — Åbo och Björneborgs län	7,949	6,370	1,540
Hämeen lääni — Tavastehus län	3,270	2,901	276
Viipurin ” — Viborgs ”	6,866	4,764	3,397
Mikkelin ” — S:t Michels ”	2,387	2,019	369
Kuopion ” — Kuopio ”	9,332	6,715	4,531
Vaasan ” — Vasa ”	6,024	4,905	915
Oulun ” — Uleåborgs ”	9,178	6,017	2,426
Yhteensä — Summa	48,224	35,296	15,039
Vuonna 1932 olivat nämä — År 1932 voro dessa	49,228	35,380	12,928
” 1931 ” ” — ” 1931 ” ”	47,596	35,165	13,694
” 1930 ” ” — ” 1930 ” ”	47,604	34,730	12,431
” 1929 ” ” — ” 1929 ” ”	44,138	30,774	12,874
” 1928 ” ” — ” 1928 ” ”	39,930	31,104	13,364
” 1927 ” ” — ” 1927 ” ”	38,016	27,842	8,826
” 1926 ” ” — ” 1926 ” ”	35,113	26,484	10,174
” 1925 ” ” — ” 1925 ” ”	32,383	25,926	8,629

Maarekisteri. — Jordregistret

Turun ja Porin läänin maanmittauskonttorissa on tilastovuoden kuluessa Kankaanpään kunnan maarekisteri uudestaan järjestetty ja lomakkeita lisäämällä laajennettu. Hämeen läänissä on kaupunkien maarekisterit kirjoitettu valmiiksi sekä Viipurin läänissä, Impilahden, Johanneksen, Räisälän, Säkkijärven, Valkealan ja Virolahden kuntien maarekisterit harvennettu ja siirretty niissä miltei kokonaan irtotehtyjärjestelmään. Vaasan läänissä on Kannonkosken uudelle kunnalle laadittu oma maarekisteri sekä uusittu Kauhajoen ja Kurikan kuntien maarekisterit. Oulun läänissä on aloitettu Petsamon kihlakunnan ja Kuusamon kunnan maarekisterien laatiminen sekä viety asianomaisiin maarekistereihin lopullisesti Kemin kaupungin ja Rovaniemen kauppalan alueilla olevat tilat. Läänin maarekisteri laajenee vuosi vuodelta aivan huomattavasti etupäässä sen takia, että siihen valtionmaiden asutustoiminnan kautta tulee vuosittain huomattava sata-määrä aivan uusia tiloja.

Rekisterikartat. — Registerkartorna.

Rekisterikarttoja on Uudenmaan läänin maanmittauskonttorissa valmistettu Loviisan kaupungista sekä Keravan ja Grankullan kauppaloista. Hämeen läänissä on valmistunut 18 karttalehteä käsittävä Lahden kaupungin rekisterikartta sekä Tampereen kaupungin ja Valkeakosken kauppa-

lan rekisterikarttojen konseptit. Forssan kauppalan rekisterikartta on työn alla ja Riihimäen kauppalan rekisterikarttaa varten on olemassa kalkkeeriluonnos. Mikkelin maanmittauskonttorissa on laadittu rekisterikartat luetteloineen Mikkelin ja Savonlinnan kaupungeista sekä Pieksämän kauppalasta ja Kuopion läänissä rekisterikarttain konseptit Kuopion, Iisalmen ja Joensuun kaupungeista ynnä Nurmeksen ja Varkauden kauppaloista.

Kantakarttoja uudistettu. — Revidering av konceptkartor.

Rikkinäisiä kantakarttoja on uudistettu: Mikkelin maanmittauskonttorissa 11 kpl., jotka kuuluvat erinäisiin toimituksiin Hartolan, Joroisten, Mäntyharjun, Pertunsaaren, Rantasalmen, Savonrannan ja Sysmän kunnissa.

Palkkiolaskuja tarkastettu. — Granskade arvodesräkningar.

Toimitusinsinöörien palkkiolaskuja on tarkastettu Uudenmaan läänin maanmittauskonttorissa 1,542, Turun ja Porin 3,137, Hämeen 1,378, Viipuriin 2,545, Mikkelin 1,267, Kuopion 2,249, Vaasan 2,836 ja Oulun läänin maanmittauskonttorissa 3,308 eli yhteensä kaikissa maanmittauskonttoreissa 18,262.

Toimituksia tarkastettu. — Granskade förrättningar.

Maanmittaustoimituksia on eri lääneissä tarkastettu seuraavat määrät:

Tarkastetut toimitukset. — Granskade förrättningar.

	Uudenmaan läänissä Nylands län	Turun ja Porin läänissä sekä Ahvenanmaalla Åbo och Björneborgs län samt Åland	Hämeen läänissä Tavastehus län	Viipurin läänissä Viborgs län	Mikkelin läänissä St: Michels län	Kuopion läänissä Kuopio län	Vaasan läänissä Vasa län	Oulun läänissä Uleåborgs län	Koko maassa Hela landet
Isojakoja, uusjakoja ja vanhemman jaon täydentämisiä — Storskitfen, nyskitfen och kompletteringar av äldre skitfen	7	11	13	—	—	—	10	10	51
Halkomisia — Klyvningar	26	92	68	375	95	242	370	275	1,543
Lohkomisia — Styckningar	751	1,404	957	1,923	748	1,217	1,613	854	9,467
Vesialueen ja vesijätön jakoja — Skitfen av vattenområden och tilländningar	9	5	4	8	9	—	—	—	35
Tilusvaihtoja — Ägobyten	27	31	47	15	2	9	45	38	214
Muita toimituksia ¹⁾ — Övriga för- rättningar ¹⁾	—	69	25	7	—	38	57	453	649
Yhteensä — Summa	820	1,612	1,114	2,328	854	1,506	2,095	1,630	11,959

Kantakarttoja ja -asiakirjoja jä-
tetty säilytettäväksi. — Kon-
ceptkartor och -handlingar
inlämnats.

Päätetyistä toimituksista on tilastovuonna määrät kantakarttoja ja lehtiluvut asia-
maanmittauskonttoreihin jätetty seuraavat kirjoja:

Säilytettäväksi jätettyjen kantakarttojen ja -asiakirjojen lukumäärä. — Antalet i förvar
inlämnade konceptkartor och handlingar.

	Karttain luku Antal kartor	Lehtiluku toimitusasiakirjoja ja liitteitä Foller förrätt- ningshandlingar och bilagor
Uudenmaan lääni — Nylands län	902	19,951
Turun ja Porin lääni — Åbo och Björneborgs län	1,964	50,657
Hämeen lääni — Tavastehus län	1,327	28,994
Viipurin ” — Viborgs ”	2,395	55,975
Mikkelin ” — St: Michels ”	868	25,970
Kuopion ” — Kuopio ”	1,406	52,085
Vaasan ” — Vasa ”	2,279	51,697
Oulun ” — Uleåborgs ”	2,627	90,120
Yhteensä — Summa	13,768	375,449

¹⁾ Muun muassa asutustilojen erottamiset val-
tion metsämailla.

¹⁾ Bland annat utbrytningar av kolonisations-
lägenheter å statens skogsmarker.

IV. Toimitusinsinöörit ja heidän apulaisensa.

Muutokset virkamiehistössä.
Toimitusinsinöörit. — Förändringar bland tjänstemännen. Förrättningsingenjörer.

Ero myönnettiin:

Uudenmaan läänin ensimmäisen palkkausluokan maanmittausinsinöörille Herman Helanderille toukokuun 1 p:nä ja Kuopion läänin ensimmäisen palkkausluokan maanmittausinsinöörille Uno Gustaf Suvannolle joulukuun 21 p:nä.

Kuolivat:

Vaasan läänin ensimmäisen palkkausluokan maanmittausinsinööri Romillo Karl Fredrik Albrecht tammikuun 22 p:nä, maanmittausauskultantti Sakari Adolf Rintama syyskuun 23 p:nä, Viipurin läänin kolmannen palkkausluokan maanmittausinsinööri Heikki Eenokki Laurila joulukuun 11 p:nä, saman läänin toisen palkkausluokan maanmittausinsinööri Matti Suuronen joulukuun 13 p:nä ja Vaasan läänin ensimmäisen palkkausluokan maanmittausinsinööri Kaarle Teofilus Peltonen joulukuun 20 p:nä.

Viralta pantiin:

Hämeen läänin toisen palkkausluokan maanmittausinsinööri Matti Aleksis Nisula helmikuun 7 p:nä.

Valtioneuvosto oikeutti pysymään viroissaan seuraavat henkilöt:

Turun ja Porin läänin ensimmäisen palkkausluokan maanmittausinsinöörin Karl Gideon Lindströmin senkin jälkeen kuin hän täyttää 67 vuotta toistaiseksi ja enintään toukokuun loppuun vuonna 1934 huhtikuun 20 p:nä ja saman läänin ensimmäisen palkkausluokan maanmittausinsinöörin Johan Emil Isidor Janssonin samoin 67 vuotta täytettyään toistaiseksi ja enintään toukokuun loppuun vuonna 1935 marraskuun 2 p:nä.

Nimitettiin:

ensimmäisen palkkausluokan maanmittausinsinööriksi maanmittausinsinöörit Evert Edvard Lundson, Frans Fredrik Sinivaara ja Armas Simo Vainio helmikuun 2 p:nä sekä Edvin Ossian Vaajakallio ja Hugo Oskar Ylenius kesäkuun 16 p:nä;

toisen palkkausluokan maanmittausinsinööriksi maanmittausinsinöörit Lauri Johannes Karsta ja Jalmary Johannes Vitikka helmikuun 2 p:nä sekä Justus Vilhelm Arvilommi, Olli Eino Eskelinen, Jaakko Aarnio Härmälä, Juho Emil Ojama ja Lennart Arvi Tenho kesäkuun 16 p:nä;

kolmannen palkkausluokan maanmittausinsinööriksi ylimääräiset maanmittausinsinöörit Eino Ilmari Kilkki helmikuun 2 p:nä ja Eino Kustaa Jokinen, Väinö Aukusti Karppi ja Aleksii Ruuska maaliskuun 17 p:nä.

Ylimääräisiksi maanmittausinsinööreiksi määrättiin:

maanmittausauskultantit Erkki Olavi Grönroos, Gustaf Emmanuel Holmberg, Väinö Ilmari Härme, Lauri Isotalo, Eino Emil Salminen, Aapo Väinö Seppälä ja Mikael Tiusanen toukokuun 6 päivänä, Poju Lauri Johannes Kärkkäinen toukokuun 11 p:nä, Pekka Aron Kokkonen kesäkuun 8 p:nä, Paavo Henrik Lappi heinäkuun 7 p:nä ja entinen ensimmäisen palkkausluokan maanmittausinsinööri Herman Helander heinäkuun 26 p:nä.

Maanmittausauskultantit. —
Lantmateriauskultanter.

Maanmittausauskultanteiksi otettiin maanmittausharjoittelijat: Bror Emil Fernelius tammikuun 24 p:nä, Kaarle Armas Lindström helmikuun 28 p:nä, John Isidor Weckström maaliskuun 10 p:nä, Heikki Uolevi Jaala maaliskuun 21 p:nä, Paavo Salovaara ja Väinö Kaasalainen maaliskuun 31 p:nä, Esko Armas Jalovaara huhtikuun

4 p:nä, Veikko Lahja Laitinen huhtikuun 25 p:nä, Toivo Kullervo Kantanen heinäkuun 14 p:nä, Aarne Rabbe Runar Aspelund elokuun 9 p:nä, Carl Erik Aspelund syyskuun 3 p:nä, Aaro Urpo Eklund syyskuun 14 p:nä ja Antti Juho Kumpulainen lokakuun 10 p:nä.

Kartoittajat. — Kartläggare.

Kartoittajiksi otettiin ylimääräiset kartoittajat Tauno Elis Eino, Arvo Armas Lindstedt, Martti Jalmary Wallenius ja maanmittausharjoittelija Mattias Immanuel Koskinen helmikuun 13 p:nä sekä maanmittausharjoittelijat Theodor Wilhelm Hyttinen ja Karl Einar Gideon Saarinen kesäkuun 1 p:nä. Ylimääräisiksi kartoittajiksi otettiin kartoittajaoppilaat Alpo Gunnar Bergman huhtikuun 12 p:nä ja Juho Aukusti Haavisto elokuun 31 p:nä. Kartoittaja Fabian Rantanen kuoli helmikuun 14 p:nä. Ero myönnettiin kartoittaja Erik Herman Myrbengille helmikuun 17 p:nä ja Pekka Kurrille kesäkuun 22 p:nä.

**Maanmittausharjoittelijat. —
Lantmäteri praktikanter.**

Tilastovuoden kuluessa on maanmittauslaitokseen otettu 24 maanmittausharjoittelijaa.

Työt. — Arbetsna.

Toimitusinsinöörien tehtävänä olleesta työmäärästä eri lääneissä mainittakoon tässä maanmittauskonttorien vuosikertomusten mukaan seuraavaa.

Uudenmaan läänissä ilmoitetaan joidenkin toimitusinsinöörien toisinaan kärsineen työnpuutetta. Turun ja Porin läänissä on uusien toimitusten lukumäärä ja yleensä maanmittaustyö jonkun verran vähentynyt riippuen siitä, että vuokra-alueiden itsenäistymistä tarkoittavat toimitukset ovat loppumaisillaan. Todennäköisesti tulee kuitenkin uusjakojen luku vastedes kasvamaan. Vanhempien toimitusinsinöörien eroamisen vuoksi olisi 2—3 ylimääräistä

maanmittausinsinööriä määrättävä lisäksi lääniin. Hämeen läänissä on toimitusten luku niinikään vähentynyt ja on pääasiallinen huomio nykyään kohdistettu uusjakojen suoritukseen. Lisää toimitusinsinöörejä ei läänissä tarvita. Viipurin läänissä on uusien toimitusten lukumäärä ollut melkein sama kuin edellisenäkin vuonna eivätkä toimitusinsinöörit ole valittaneet työn puutetta. Mikkelin, Kuopion, Vaasan ja Oulun lääneissä on töitä ollut riittävästi, mutta lisää työvoimia ei kuitenkaan ole ilmoitettu tarvittavan muualle kuin Kuopion lääniin, jonne yksi toimitusinsinööri olisi vielä sijoitettava.

Tärkeämpiä toimituksia on loppuunsaatettu: Kuopion läänissä isojoaontäydentäminen Iisalmen kunnan Koljolan jakokunnassa ja vuokra-alueiden järjestely Pappilan ja Pieni-Pappilan kirkollisvirkataloilla sanotun kunnan Iisalmen kylässä sekä Vaasan läänissä uusjaot Isonkyrön kunnan Hiiripellon kylässä, Koivulahden kunnan Koskön kylässä ja Vöyrin kunnan Palvisin kylässä.

Isojako- ja verollepanotyöt Oulun läänin n. k. ruotusopimuspitäjissä, Kemijärvellä, Kuolajärvellä ja Kuusamossa, ovat edistyneet seuraavasti.

Kemijärven kunnan isojaossa antoi Vaasan maanjako-oikeus 15 p:nä heinäkuuta tuomion valtion ja talollisten välisten metsätilien johdosta syntyneistä riitaisuuksista. Kun tuomiosta valitettiin korkeimpaan oikeuteen, jäivät riitaisuudet vuoden aikana lopullisesti ratkaisematta. Tästä huolimatta on jakokuntien isojakoja talojen kesken jatkettu ja vuoden kuluessa on ehdotusjaot hyväksytyt ja jakorajat suurimmaksi osaksi avattu Ylikylän, Joutsijärven, Juujärven ja Luusuan jakokunnissa, jotka yhteensä käsittävät 271 taloa. Kun tätä ennen on isojako talojen kesken jo toimitettu Javaruksen, Ketolan ja Räisälän jakokunnissa, siihen määrään, että sen lopettaminen riippuu metsätilien teosta, joka taas on riip-

puvainen edellä mainittujen riitaisuuksien päättymisestä, on isojako valmisteluasteella enää ainoastaan Kalliosalmen, Alakylän ja Kalkiaisen jakokunnissa.

Kuolajärven kunnan isojaossa on 28 yksinäistalon isojaot lopullisesti valmiina merkitty maarekisteriin. Jakokunnille tulleiden alueiden jakoa talojen kesken on jatkettu siten, että isojako on lopetettu Onkamon 10 taloa käsittävässä jakokunnassa sekä jako toimitettu ja jakorajat avattu Sallan ja Niemelän jakokunnissa, jotka käsittävät yhteensä 105 taloa.

Tilukset on jakoa varten jyvitetty ja ehdotusjakoa valmisteltu 13 jakokunnassa, joiden yhteenlaskettu taloluku on 338. Alkamatta on isojako niinkään 13 jakokunnassa, joissa on 175 taloa.

Kuusamon kunnassa on vuoden 1931 lopulla aloitetuissa noin 700 valtion metsätorpan ja väliaikaisten lohkojen alueilla olevien asunto- ja viljelysalueiden tiloiksi muodostamisissa maanmittausinsinöörien ulkotyöt tulleet loppuunsaoritetuiksi. Osasta näiden uusien tilojen muodostamisista on myös vuoden ajalla saatu päätökset. Verollepanopäätöksiä vanhojen talojen verollepanosta vahvistettiin yhdelle jakokunnalle ja annettiin 42 jakokunnalle. Jakoküntia tulee kaikkiaan noin 110.

Vuoden kuluessa virkatoimissa olleiden

maanmittausinsinöörien ja heidän virka-apulaistensa lukumäärä ja työt sekä kannetut palkkaukset käyvät selville *liitteestä I*.

Liitteeseen merkitystä palkkauksesta, 22,614,951 markasta, on taksan mukaan saatua palkkiota noin 18.98 miljoonaa markkaa ja muu osa valtiolta tulevaa vakinaista palkkausta. Taksatuloista ei ole vähennetty kulunkeja kirjoitus- ja piirustustarpeista eikä myöskään konttoriapulaisille maksettuja korvauksia. Matkapalkkioita ei ole laskettu tuloksi.

Tilastovuonna päättyneiden toimitusten laatu, lukumäärä, laajuus, kustannukset y. m. nähdään *liitteestä II*. Kun tässä liitteessä kuitenkin on erilaatuisista toimituksista kunakin vuonna edellämäinitut ilmoitukset merkitty ainoastaan läänittäin, on maanmittaushallitus katsonut tarpeelliseksi laatia eri liitteinä kuluneelta viisivuotiskaudelta 1929—1933 yksityiskohtaisemman tilaston, josta puheenalaisten 5 vuoden aikana päättäneet erilaatuiset toimitukset nähdään myös kunnittain. Nämä liitteet on merkitty numeroilla III—XII. Tällaisen kunnittain laaditun tilaston on maanmittaushallitus julkaissut myös viisivuotiskausilta 1919—1923 ja 1924—1928 vuosikertomuksissaan vuosilta 1923 ja 1928. Vuosilta 1909—1918 julkaistiin tilasto päättäneistä toimituksista joka vuosi kunnittain.

Toimitusinsinöörit ja heidän apulaisensa sekä tehdyt työt. — Förrättningsingeniörerna och deras biträden ävensom utförda arbeten.

	Uudenmaan lääni Nylands län	Åbo o. Björneborgs län samt Åland	Turun ja Porin lääni sekä Ahvenanmaa	Hämeen lääni Tavastehus län	Viihturin lääni Viborgs län	Mikkelin lääni St. Michaels län	Kuopion lääni Kuopio län	Vaasan lääni Vasa län	Oulun lääni Uleåborgs län	Koko maassa Hela landet
Tilastovuonna toimessa olleiden toimitusinsinöörien ja heidän apulaistensa luku oli: — Antal förrättningsingeniörer och deras biträden, som under redogörelseåret varit i verksamhet:										
Vakinaisia ja ylimääräisiä maanmittausinsinöörejä — Ordinarie och extraordinarie lantmätteriingeniörer	15	38	19	32	14	32	35	51	236	
Auskultantteja — Auskultanter	3	8	4	4	5	6	5	16	51	
Kartoittajia — Kartläggare . . .	5	7	10	8	6	13	6	13	68	
Harjoittelijoita — Praktikanter	10	19	16	20	13	25	49	19	171	
Kartoittajaoppilaita — Kartläggarelever	1	1	2	5	—	1	4	2	16	
Yhteensä — Summa	34	73	51	69	38	77	99	101	542	
Toimitettuja töitä: — Utförda arbeten:										
Mitattu: — Avfattats:										
Viljelyksiä — Odlingar . . . ha	1,764	5,225	2,377	3,407	1,920	7,003	9,568	8,759	40,023	
Metsämaata — Skogsmark »	4,577	13,978	8,918	10,864	10,567	33,160	30,481	48,995	161,490	
Vesialuetta — Vattenområde »	1,665	11,207	578	2,673	5,051	3,079	169	1,578	26,000	
Yhteensä — Summa	8,006	30,410	11,873	16,944	17,538	43,242	40,168	59,332	227,513	
Laskettu alaa — Uträknats ha	9,624	31,244	15,238	34,725	20,483	40,537	41,110	123,925	316,886	
Jyvitetty — Graderats . . . »	7,718	37,208	11,219	27,149	21,179	46,651	45,111	124,572	320,807	
Jaettu — Skiftats »	17,996	24,401	10,053	27,526	24,605	33,912	76,636	164,675	379,804	
Jaettu, osakkaita — Skiftats, intressenter	310	1,250	298	1,820	395	1,067	3,312	1,568	10,020	
Lohottu — Styckats ha	7,759	12,047	9,449	16,950	7,880	19,916	21,275	14,416	109,692	
Lohottu, osakkaita — Styckats, intressenter	1,431	1,847	1,257	2,198	564	1,403	2,099	973	11,772	
Asutustiloja muodostettu val- tion metsämailla — Koloni- sationslägenheter bildats å statens skogsmarker . . . ha	—	1,223	433	296	36	913	2,918	80,489	86,308	
Asutustiloja muodostettu val- tion metsämailla, luku — Ko- lonisationslägenheter bildats å statens skogsmarker, antal	—	54	23	11	1	21	69	1,190	1,369	
Järjestelty vuokra-alueita: — Reglerats legoområden:										
viljelysalueita — odlingsom- råden	3	89	16	9	62	133	63	65	440	
asuntoalueita — bostadsom- råden	19	171	24	31	26	52	122	35	480	
hehtaaria — hektar	43	2,119	383	175	1,339	2,270	927	1,261	8,517	
Aukaistuja rajoja — Utstakats rår	1,689	2,350	1,565	3,310	1,678	3,041	4,304	8,722	26,659	
Rakennettu pyykkejä — Upp- förts rösen kpl. — st.	12,138	15,320	10,962	15,963	7,383	13,354	19,919	28,445	123,484	
Toimitusinsinöörien palkkaus, Smk. ¹⁾ — Förrättningsinge- niörernas avlöning, Fmk. ¹⁾	1,534,164	3,170,579	2,237,838	2,807,880	1,443,229	2,611,952	4,207,757	4,601,552	22,614,951	

¹⁾ Palkkaukseen sisältyy tässä, samoin kuin vuosien 1919—1932 vuosikertomuksissakin, palkkio taksan mukaan tehdystä työstä ja valtion kuukausittain nostettu palkkaus. — ¹⁾ I avlöningen ingår här, likasom i årsberättelserna för åren 1919—1932 arvoden för enligt taxa utförda arbeten jämte den från staten månatligen uppburna avlöningen.

	Uudenmaan lääni Nylands län	Apo o. Björneborgs län sekä Ahvenanmaa	Turun ja Porin lääni sekä	Hämeen lääni Tavastehus län	Vihurin lääni Viborgs län	Mikkelin lääni St. Michaels län	Kuopion lääni Kuopio län	Vascan lääni Vasa län	Oulun lääni Uleåborgs län	Koko maassa Hela landet
Vuodesta 1932 siirretyistä toimituksista oli:¹⁾ — Från år 1932 balanserade lantmåteriförrättningsars antal utgjorde:¹⁾										
Isojakoja ja verollepanoja — Storskiften och skattdäggningar	2	14	4	—	2	3	1	77	103	
Vuokra-alueiden erottamisia ja muita asuttamistoimituksia valtion metsämailla — Avskiljande av legoområden och andra kolonisationsförrättningar å statens skogsmarker	9	177	107	20	341	324	102	1,752	2,832	
Uusjakoja — Nyskiften	36	62	54	3	2	—	51	20	228	
Halkomisia — Klyvningar	74	336	135	1,124	259	702	509	760	3,899	
Lohkomisia — Styckningar	1,212	2,240	1,246	2,761	738	3,190	1,144	1,814	14,345	
Muita toimituksia — Övriga förrättningar	241	288	201	320	125	159	293	189	1,816	
Tilastovuonna on toimeenpantavaksi määrätty: — Under redogörelseåret har till verkställighet anbefallts:										
Isojakoja ja verollepanoja — Storskiften och skattdäggningar..	—	4	1	—	—	—	—	17	22	
Vuokra-alueiden erottamisia ja muita asuttamistoimituksia valtion metsämailla — Avskiljande av legoområden och andra kolonisationsförrättningar å statens skogsmarker	1	36	8	13	64	29	103	294	548	
Uusjakoja — Nyskiften	2	10	6	—	—	—	18	3	39	
Halkomisia — Klyvningar	35	162	82	476	91	203	439	248	1,736	
Lohkomisia — Styckningar	886	1,308	858	1,774	430	993	1,427	763	8,439	
Muita toimituksia — Övriga förrättningar	160	171	165	200	47	59	195	73	1,070	
Yhteensä — Summa	2,658	4,808	2,867	6,691	2,099	5,662	4,282	6,010	35,077	
Näistä on vuoden kuluessa <i>poistettu</i> osaksi päättäneinä, osaksi peruutettuina ja osaksi muista syistä enemmän toimen varaan jättämättöminä: — Av dessa har under året <i>avförts</i> dels som avslutade, dels återkallade och dels av andra orsaker icke på vidare åtgärd beroende:										
Isojakoja ja verollepanoja — Storskiften och skattdäggningar	—	9	2	—	—	1	—	10	22	
Vuokra-alueiden erottamisia ja muita asuttamistoimituksia valtion metsämailla — Avskiljande av legoområden och andra kolonisationsförrättningar å statens skogsmarker	1	6	20	—	140	20	66	192	445	

¹⁾ Tilastovuoden lopussa. — ¹⁾ Vid redogörelseårets utgång.

	Uudenmaan lääni Nylands län	Abo o. Björneborgs län samt Åland	Turun ja Porin lääni sekä Ahvenanmaa	Tavastehus län	Hämeen lääni	Vihurin lääni Viborgs län	Mikkelin lääni St Michaels län	Kuopion lääni Kuopio län	Vasalan lääni Vasa län	Oulun lääni Uleåborgs län	Koko maassa Hela landet
Uusjakoja — Nyskiitten	5	14	13	—	—	—	—	15	10	57	
Halkomisia — Klyvningar	28	116	74	568	99	318	352	299	1,854	1,854	
Lohkomisia — Styckningar	715	1,541	1,194	1,817	488	1,122	1,741	1,552	10,170	10,170	
Muita toimituksia — Övriga för- rättningar	162	152	179	135	64	105	175	139	139	1,111	
Yhteensä — Summa	911	1,838	1,482	2,520	791	1,566	2,349	2,202	13,659	13,659	
Siirto vuoteen 1934: Balans till år 1934:											
Isojakojen ja verollepanojen — Stor- skiften och skattläggningar	2	9	3	—	2	2	1	84	103	103	
Vuokra-alueiden erottamisia ja muita asuttamistoimituksia val- tion metsämailla — Avskiljande av legoområden och andra kolon- isationsförrättningar å statens skogsmarker	9	207	95	33	265	333	139	1,854	2,935	2,935	
Uusjakoja — Nyskiitten	33	58	47	3	2	—	54	13	210	210	
Halkomisia — Klyvningar	81	382	143	1,032	251	587	596	709	3,781	3,781	
Lohkomisia — Styckningar	1,383	2,007	910	2,718	680	3,061	830	1,025	12,614	12,614	
Muita toimituksia — Övriga för- rättningar	239	307	187	385	108	113	313	123	1,775	1,775	
Yhteensä — Summa	1,747	2,970	1,385	4,171	1,308	4,096	1,933	3,808	21,418	21,418	

Vertaamista varten esitetään seuraava poistettujen ja siirrettyjen maanmittaus-
taulukko, josta nähdään 10 viimeisenä toimitusten luku.
vuonna toimeenpantavaksi määrättyjen,

Toimeenpantavaksi määrättyjen, poistettujen ja seuraavaan vuoteen siirtyneiden toimitusten luku
10 v. aikana. — Antalet till utförande anbefallda, avförda och till följande är
överförda förrättningar under 10 års tid.

	Vuonna 1924 År 1924	Vuonna 1925 År 1925	Vuonna 1926 År 1926	Vuonna 1927 År 1927	Vuonna 1928 År 1928	Vuonna 1929 År 1929	Vuonna 1930 År 1930	Vuonna 1931 År 1931	Vuonna 1932 År 1932	Vuonna 1933 År 1933
Toimeenpantavaksi määrätty: Till utförande anbefallda:										
Isojakojen ja verollepanojen — Stor- skiften och skattläggningar	269	213	290	357	381	316	611	16	24	22
Vuokra-alueiden erottamisia ja muita asuttamistoimituksia val- tion metsämailla — Avskiljande av legoområden och andra kolon- isationsförrättningar å sta- tens skogsmarker	—	—	—	—	—	—	1)	555	486	548

1) Ennen v. 1931 mainitaan nämä isojakojen ja verollepanojen joukossa. — Före år 1931 äro de upptagna
bland storskiften och skattläggningar.

	Vuonna 1924 År 1924	Vuonna 1925 År 1925	Vuonna 1926 År 1926	Vuonna 1927 År 1927	Vuonna 1928 År 1928	Vuonna 1929 År 1929	Vuonna 1930 År 1930	Vuonna 1931 År 1931	Vuonna 1932 År 1932	Vuonna 1933 År 1933
Uusjakoja — Nyskiften	17	19	25	27	25	25	17	19	21	39
Halkomisia — Klyvningar	1,079	1,157	1,249	1,390	1,476	1,464	1,435	1,383	1,453	1,736
Lohkomisia ja palstatilan erottamisia ¹⁾ — Styckningar och jordavsöndringar ¹⁾	9,482	9,345	9,494	9,425	10,195	10,390	10,694	9,199	9,234	8,439
Muita toimituksia — Övriga förättningar	498	506	520	492	744	959	862	767	877	1,070
Poistettu: — Avförda:										
Isojakoja ja verollepanoja — Storskiften och skattläggningar	28	42	50	96	104	104	268	24	17	22
Vuokra-alueiden erottamisia ja muita asuttamistoimituksia valtion metsämailla — Avskiljande av legoområden och andra kolonisationsförettagningar å statens skogsmarker	—	—	—	—	—	—	²⁾ —	849	1,082	445
Uusjakoja — Nyskiften	26	30	39	30	29	28	50	63	31	57
Halkomisia — Klyvningar	954	1,172	1,316	1,191	1,277	1,404	1,683	1,780	1,741	1,854
Lohkomisia ja palstatilan erottamisia ¹⁾ — Styckningar och jordavsöndringar ¹⁾	10,030	9,345	10,511	10,848	9,077	9,684	13,011	11,436	12,067	10,170
Muita toimituksia — Övriga förättningar	444	554	674	661	617	690	825	892	935	1,111
Siirto seuraavaan vuoteen: — Överförda till följande år:										
Isojakoja ja verollepanoja — Storskiften och skattläggningar	1,173	1,347	1,586	1,848	2,125	2,342	2,686	145	103	103
Vuokra-alueiden erottamisia ja muita asuttamistoimituksia valtion metsämailla — Avskiljande av legoområden och andra kolonisationsförettagningar å statens skogsmarker	—	—	—	—	—	—	²⁾ —	3,311	2,827	2,935
Uusjakoja — Nyskiften	327	323	305	307	305	300	281	239	229	210
Halkomisia — Klyvningar	4,757	3,755	4,672	4,851	5,023	5,055	4,746	4,300	3,957	3,781
Lohkomisia ja palstatilan erottamisia ¹⁾ — Styckningar och jordavsöndringar ¹⁾	23,024	23,087	22,081	20,650	21,900	22,619	20,379	17,111	14,298	12,614
Muita toimituksia — Övriga förättningar	1,935	1,853	1,720	1,541	1,671	1,940	1,982	1,883	1,815	1,775

Taulukosta käy selville muun muassa, että *toimeenpantavaksi määrättyjen* toimitusten luku tilastovuonna on edelliseen vuoteen verrattuna vähentynyt 12,095:stä 11,854:ään eli siis 241 toimituksella. Vaikka vuokra-alueiden erottamiset ja muut asut-

tamistoimitukset valtion metsämailla, uusjaot, halkomiset ja otsakkeella „muita toimituksia” merkityt toimitukset ovat vuoteen 1932 verrattuina lisääntyneet, vaikuttaa lohkomisten luvun väheneminen 795 toimituksella ja vähäinen ero isojakojen

¹⁾ V. 1927 tammikuun 1 p:n jälkeen ei palstatilan erottamisia ole toimitettu.

²⁾ Ennen v. 1931 mainitaan nämä isojakojen ja verollepanojen joukossa.

¹⁾ Efter den 1 januari 1927 har jordavsöndringar icke verkställts.

²⁾ Före år 1931 äro de upptagna bland storskiften och skattläggningar.

luvussa kuitenkin sen, että vireillepantujen toimitusten kokonaismäärä osoittaa vähenevää suuntaa. Toimeenpantavaksi määrättyjen uusjakojen luvun lisääntyminen 21:stä 39:ään s. o. edelliseen vuoteen verrattuna lähes kaksinkertaiseksi on merkille pantava ilmiö, koska se osoittaa, että maanomistajat ovat alkaneet kiinnittää enemmän huomiota näihin taloudellisesti tärkeisiin toimituksiin ja hakea toimitusinsinööreille määräyksiä niiden suorittamiseen.

Päätettyjen toimitusten luku oli v. 1932 15,873 ja tilastovuonna 13,659, joten viimeksi mainittuna vuonna siis saatiin loppuun suoritetuksi 2,214 toimitusta vähemmän kuin v. 1932. Huomattava väheneminen on havaittavissa vuokra-alueiden erottamisissa ja muissa asuttamistoimituksissa valtion metsämailla, joita v. 1932 valmistui 1,082 ja v. 1933 vain 445, mutta varsinkin lohkomisissa, joissa nähdään 1,897 toimituksen ero näinä vuosina. Isojakoja ja verollepanoja, uusjakoja ja „muuta toimituksia” sitä vastoin loppuun suoritettiin

tilastovuonna enemmän kuin edellisenä vuonna. Tässäkin kohdin on huomattava päättyneiden uusjakojen suhteellisesti suuri luku 57 verrattuna v. 1932 päättyneiden uusjakojen lukuun, joka oli 31.

Seuraavaan vuoteen päättämättöminä *siirtyneiden* toimitusten luvussa on kolmena viimeisenä vuonna havaittavissa varsin huomattava väheneminen, ollen sanottu luku v. 1931 26,989, v. 1932 23,229 ja tilastovuonna 1933 21,418. Väheneminen koskee kaikkia eri toimituslajeja, mutta erikoisesti lohkomisia, joita v. 1931 oli 17,111, v. 1932 14,298 ja v. 1933 12,614. Tämä aleneva suunta osoittaa, että toimitusinsinöörien on vuosi vuodelta yhä paremmin onnistunut välttää sitä toimitusten vanhenemista, mitä niiden siirto vuodesta toiseen tietää.

Tuloluokkia. — Inkomstklasser.

Tilastovuonna saamiensa virkatulojen¹⁾ suuruuden mukaan sijoittuvat toimitusinsinöörit²⁾ eri tuloluokkiin seuraavasti:

Toimitusinsinöörien tulot. — Förrättningsingeniörernas inkomster.

Lääni — Län	Insinöörejä	Tuloja mk — Inkomster mk										Keskimäärin I medeltal
		alle 40,000	40,000— 50,000	50,000— 60,000	60,000— 70,000	70,000— 80,000	80,000— 90,000	90,000— 100,000	100,000— 150,000	150,000— 200,000	200,000 tai enemmän	
Uudenmaan — Nylands Turun ja Porin sekä Ahvenanmaa — Åbo och Björneborgs samt Ålands	12	—	4	1	—	—	2	1	2	1	1	100,608
Hämeen — Tavastehus Viipurin — Viborgs ...	36	3	3	11	4	7	1	2	5	—	—	69,805
Mikkelin — S:t Michels Kuopion — Kuopio ..	16	—	2	—	2	4	1	—	4	2	1	100,118
Vaasan — Vasa	30	6	1	3	4	3	1	3	8	1	—	78,182
Oulun — Uleåborgs ..	13	1	—	3	1	1	2	1	4	—	—	86,671
Yhteensä — Summa	29	2	5	3	8	2	2	3	4	—	—	69,491
Keskimäärin koko maasa — I medeltal i hela landet	33	2	1	3	4	2	3	3	12	3	—	97,879
	51	5	8	5	15	4	4	2	7	1	—	69,714
	220	19	24	29	38	23	16	15	46	8	2	—
												79,977

¹⁾ Tuloista ei ole vähennetty kulunkeja piirustuksia kirjoitustarpeista eikä myöskään konttoriapulaisille maksettua korvauksia. Matkapalkkioita ei ole laskettu tuloksi.

²⁾ Taulukossa on otettu huomioon ainoastaan niiden toimitusinsinöörien virkatulot, jotka ovat olleet virkatoimissa ainakin pääasiallisimman osan vuotta.

¹⁾ Från inkomsterna har icke avdragits omkostnader för rit- och skrivmaterialier ej heller åt kontorsbiträden utbetalade ersättningar. Researvodena ha icke upptagits som inkomst.

²⁾ Tabellen utvisar endast de förrättningsingeniörers tjänsteinkomster, vilka tjänstgjort åtminstone huvudsakligaste delen av året.

Maanjako-oikeudet. — Ägodelningsrätterna.

on tilastovuonna ollut seuraava määrä
Maanjako-oikeuksien käsittelyn alaisena maanmittaustoimituksia:

Maanjako-oikeuksissa käsitellyt toimitukset. — Av ägodelningsrätterna handlagda förrättningar.

Lääni — Län	Isotakojia, unsiakojia ja jaonkyvettämistä Skorskiten, rypskiten och kompletteringar av äldre skitten	Halkomisia Klyvningar	Loikomisia Styckningar	Yhteismaan, vesijätön ja vesialueen jakojen skitten av samfund mark tilländningar och vattenområden	Yhteismaan, vesijätön ja vesialueen jakojen skitten av samfund mark tilländningar och vattenområden	Erillisiä rakennus- toimituksia v. m. Räddningar m. m.	Vuokra-alueiden jakelutöitä Regleringar av legoområden	Yhteensä — Summa
Uudenmaan — Nylands	7	1	16	3	9	3	39	
Turun ja Porin sekä Ahvenanmaa — Åbo och Björneborgs samt Åland	16	7	17	5	2	—	47	
Hämeen — Tavastehus	14	8	6	—	4	1	33	
Viipurin — Viborgs	—	23	4	9	9	—	45	
Mikkelin — St: Michels	—	8	13	8	3	—	32	
Kuopion — Kuopio	—	4	9	1	3	—	17	
Vaasan — Vasa	11	16	9	1	6	—	43	
Oulun — Uleåborgs	5	11	3	1	9	—	29	
Yhteensä — Summa	53	78	77	28	45	4	285	
V. 1932 olivat nämä — År 1932 voro dessa	31	74	45	28	37	14	229	
» 1931 » » — » 1931 » »	37	78	65	33	32	29	274	
» 1930 » » — » 1930 » »	51	82	80	23	33	49	318	
» 1929 » » — » 1929 » »	50	77	120	23	27	60	357	
» 1928 » » — » 1928 » »	35	97	108	22	35	121	418	
» 1927 » » — » 1927 » »	38	88	110	12	23	122	393	
» 1926 » » — » 1926 » »	43	59	123	23	18	75	341	
» 1925 » » — » 1925 » »	39	71	190	15	36	126	477	
» 1924 » » — » 1924 » »	31	75	143	15	25	106	395	

Paitsi edellä mainituissa maanmittaustoimituksissa syntyneitä riitaisuuksia ovat maanjako-oikeudet käsitelleet myöskin vuokralautakuntien päätöksistä aiheutuneita valituksia: Turun ja Porin läänissä sekä Ahvenanmaalla 32, Hämeen läänissä 12, Viipurin 8, Mikkelin 33, Kuopion 17, Vaasan 17 ja Oulun läänissä 2 vuokra-alueen erottamista koskevassa jutussa eli yhteensä koko maassa 121 jutussa.

Vuonna 1924 käsitelivät maanjako-oikeudet yhteensä 1,649 tällaista vuokralautakuntien päätöksistä aiheutunutta juttua, v. 1925 1,322, v. 1926 616, v. 1927 518,

v. 1928 710, v. 1929 314, v. 1930 298, v. 1931 167 ja 1932 147 juttua.

Sürtokustannukset. — Uflyttningskostnader.

Talonsiirtojen edistämiseksi suoritettavina apurahoina ja etumaksuina, jotka aseuksen nojalla 20 piltä toukokuuta 1919 saadaan yleisistä varoista maksaa asianomaisille tilanomistajille, ovat maaherrat maanmittaushallitukselle tulleiden ilmoitusten mukaan tilastovuonna määränneet maksettaviksi seuraavat rahaerät:

Toimitusinsinöörit ja heidän apulaisensa sekä tehdyt työt. — Förrättningsingeniörerna och deras biträden ävensom utförda arbeten.

	Uudenmaan lään Nylands län	Turun ja Porin lään sekä Ahvenanmaa Åbo o. Björnborgs län samt Åland	Hämeen lään Tavastehus län	Vihurin lään Viborgs län	Mikkelin lään St Michels län	Kuopion lään Kuopio län	Vasaan lään Vasa län	Oulun lään Uleåborgs län	Koko maassa Hela landet
Tilastovuonna toimessa olleiden toimitusinsinöörien ja heidän apulaistensa luku oli: — Antal förrättningsingeniörer och deras biträden, som under redogörelseåret varit i verksamhet:									
Vakinaisia ja ylimääräisiä maanmittausinsinöörejä — Ordinarie och extraordinarie lantmätteriingeniörer	15	38	19	32	14	32	35	51	236
Auskultantteja — Auskultanter	3	8	4	4	5	6	5	16	51
Kartoittajia — Kartläggare ...	5	7	10	8	6	13	6	13	68
Harjoittelijoita — Praktikanter	10	19	16	20	13	25	49	19	171
Kartoittajaoppilaita — Kartläggarelever	1	1	2	5	—	1	4	2	16
Yhteensä — Summa	34	73	51	69	38	77	99	101	542
Toimitettuja töitä: — Utförda arbeten:									
Mitattu: — Avfattats:									
Viljelyksiä — Odlingar ha	1,764	5,225	2,377	3,407	1,920	7,003	9,568	8,759	40,023
Metsämaata — Skogsmark »	4,577	13,978	8,918	10,864	10,567	33,160	30,431	48,995	161,490
Vesialuetta — Vattenområde »	1,665	11,207	578	2,673	5,051	3,079	169	1,578	26,000
Yhteensä — Summa	8,006	30,410	11,873	16,944	17,538	43,242	40,168	59,332	227,513
Laskettu alaa — Uträknats ha	9,624	31,244	15,238	34,725	20,483	40,537	41,110	123,925	316,886
Jyvitetty — Graderats »	7,718	37,208	11,219	27,149	21,179	46,651	45,111	124,572	320,807
Jaettu — Skiftats	17,996	24,401	10,053	27,526	24,605	33,912	76,636	164,675	379,804
Jaettu, osakkaita — Skiftats, inträsentter	310	1,250	298	1,820	395	1,067	3,312	1,568	10,020
Lohottu — Styckats	7,759	12,047	9,449	16,950	7,880	19,916	21,275	14,416	109,692
Lohottu, osakkaita — Styckats, inträsentter	1,431	1,847	1,257	2,198	564	1,403	2,099	973	11,772
Asutustiloja muodostettu valtion metsämailla — Kolonisationslägenheter bildats å statens skogsmarker ha	—	1,223	433	296	36	913	2,918	80,489	86,308
Asutustiloja muodostettu valtion metsämailla, luku — Kolonisationslägenheter bildats å statens skogsmarker, antal	—	54	23	11	1	21	69	1,190	1,369
Järjestelty vuokra-alueita: — Reglerats legoområden:									
viljelysalueita — odlingsområden	3	89	16	9	62	133	63	65	440
asuntoalueita — bostadsområden	19	171	24	31	26	52	122	35	480
hehtaaria — hektar	43	2,119	383	175	1,339	2,270	927	1,261	8,517
Aukaisu rajoja — Utstakats rår	1,689	2,350	1,565	3,310	1,678	3,041	4,304	8,722	26,659
Rakennettu pyykkejä — Uppförts rösen	12,138	15,320	10,962	15,963	7,383	13,354	19,919	28,445	123,484
Toimitusinsinöörien palkkaus, Smk. ¹⁾ — Förrättningsingeniörernas avlöning, Fmk. ¹⁾	1,534,164	3,170,579	2,237,838	2,807,880	1,443,229	2,611,952	4,207,757	4,601,552	22,614,951

¹⁾ Palkkauksen sisältyy tässä, samoin kuin vuosien 1919—1932 vuosikertomuksissakin, palkkio taksan mukaan tehdystä työstä ja valtion kuukausittain nostettu palkkaus. — ¹⁾ I avlöningen ingår här, likasom i årsberättelserna för åren 1919—1932 arvoden för enligt taxa utförda arbeten jämte den från staten månatligen uppburna avlöningen.

	Uudenmaan lääni Nylande län	Turun ja Porin lääni sekä Åvenanmaa Åbo o. Björneborgs län samt Åland	Hamnen lääni Tavastehus län	Vihurin lääni Viborgs län	Mikkelin lääni S:t Michaels län	Kuopion lääni Kuopio län	Vasaan lääni Vasa län	Oulun lääni Uleåborgs län	Koko maassa Hela landet
Vuodesta 1932 siirretyistä toimituksista oli: ¹⁾ — Från år 1932 balanserade lantmåteriförrättningsars antal utgjorde: ¹⁾									
Isojakoja ja verollepanoja — Storskiten och skattläggningar	2	14	4	—	2	3	1	77	103
Vuokra-alueiden erottamisia ja muita asuttamistoimituksia valtion metsämailla — Avskiljande av legoområden och andra kolonisationsförrättningar å statens skogsmarker	9	177	107	20	341	324	102	1,752	2,832
Uusjakoja — Nyskiten	36	62	54	3	2	—	51	20	228
Halkomisia — Klyvningar ...	74	336	135	1,124	259	702	509	760	3,899
Lohkomisia — Styckningar ..	1,212	2,240	1,246	2,761	738	3,190	1,144	1,814	14,345
Muita toimituksia — Övriga förrättningar	241	288	201	320	125	159	293	189	1,816
Tilastovuonna on toimeenpantavaksi määrätty: — Under redogörelseåret har till verkställighet anbefallts:									
Isojakoja ja verollepanoja — Storskiten och skattläggningar	—	4	1	—	—	—	—	17	22
Vuokra-alueiden erottamisia ja muita asuttamistoimituksia valtion metsämailla — Avskiljande av legoområden och andra kolonisationsförrättningar å statens skogsmarker	1	36	8	13	64	29	103	294	548
Uusjakoja — Nyskiten	2	10	6	—	—	—	18	3	39
Halkomisia — Klyvningar ...	35	162	82	476	91	203	439	248	1,736
Lohkomisia — Styckningar ..	886	1,308	858	1,774	430	993	1,427	763	8,439
Muita toimituksia — Övriga förrättningar	160	171	165	200	47	59	195	73	1,070
Yhteensä — Summa	2,658	4,808	2,867	6,691	2,099	5,662	4,282	6,010	35,077
Näistä on vuoden kuluessa poistettu osaksi päättyneinä, osaksi peruutettuina ja osaksi muista syistä enemmän toimen varaan jättämättöminä: — Av dessa har under året avförts dels som avslutade, dels återkallade och dels av andra orsaker icke på vidare åtgärd beroende:									
Isojakoja ja verollepanoja — Storskiten och skattläggningar	—	9	2	—	—	—	—	10	21
Vuokra-alueiden erottamisia ja muita asuttamistoimituksia valtion metsämailla — Avskiljande av legoområden och andra kolonisationsförrättningar å statens skogsmarker	1	6	20	—	140	2	66	192	427

¹⁾ Tilastovuoden lopussa. — ¹⁾ Vid redogörelseårets utgång.

	Uudenmaan lään Nylands län	Åbo o. Björneborgs län samt Åland	Turun ja Porin lään sekä Ahvenanmaa	Hämeen läänin Tavasthus län	Vihurin läänin Viborgs län	Mikkelin läänin S:t Michels län	Kuopion läänin Kuopio län	Vaaasan läänin Vasa län	Oulun läänin Uleåborgs län	Koko maassa Hela landet
Uusjakoja — Nyskiften	5	14	13	—	—	—	—	15	10	57
Halkomisia — Klyvningar ...	28	116	74	568	99	6	352	299	1,542	1,542
Lohkomisia — Styckningar ..	715	1,541	1,194	1,817	488	116	1,741	1,552	9,164	9,164
Muita toimituksia — Övriga förrättningar	162	152	179	135	64	23	175	139	1,029	1,029
Yhteensä — Summa	911	1,838	1,482	2,520	791	147	2,349	2,202	12,240	12,240
Siirto vuoteen 1934: Balans till år 1934:										
Isojakoja ja verollepanoja — Storskiften och skattdläg- ningar	2	9	3	—	2	—	—	1	84	101
Vuokra-alueiden erottamisia ja muuta asuttamistoimituksia valtion metsämailla — Av- skiljande av legoområden och andra kolonisationsförrätt- ningar å statens skogsmarker	9	207	95	33	265	27	139	1,854	2,629	2,629
Uusjakoja — Nyskiften	33	58	47	3	2	—	54	13	210	210
Halkomisia — Klyvningar ...	81	382	143	1,032	251	197	596	709	3,391	3,391
Lohkomisia — Styckningar ..	1,383	2,007	910	2,718	680	877	830	1,025	10,430	10,430
Muita toimituksia — Övriga förrättningar	239	307	187	385	108	36	313	123	1,698	1,698
Yhteensä — Summa	1,747	2,970	1,385	4,171	1,308	1,137	1,933	3,808	18,459	18,459

Vertaamista varten esitetään seuraava poistettujen ja siirrettyjen maanmittaus-
taulukko, josta nähdään 10 viimeisenä toimitusten luku.
vuonna toimeenpantavaksi määrättyjen,

Toimeenpantavaksi määrättyjen, poistettujen ja seuraavaan vuoteen siirtyneiden toimitusten luku
10 v. aikana. — Antalet till utförande anbefallda, avförda och till följande år
överförda förrättningar under 10 års tid.

	Vuonna 1924 År 1924	Vuonna 1925 År 1925	Vuonna 1926 År 1926	Vuonna 1927 År 1927	Vuonna 1928 År 1928	Vuonna 1929 År 1929	Vuonna 1930 År 1930	Vuonna 1931 År 1931	Vuonna 1932 År 1932	Vuonna 1933 År 1933
Toimeenpantavaksi määrätty:— Till utförande anbefallda:										
Isojakoja ja verollepanoja — Storskiften och skattdläg- ningar	269	213	290	357	381	316	611	16	24	22
Vuokra-alueiden erottamisia ja muuta asuttamistoimituksia valtion metsämailla — Av- skiljande av legoområden och andra kolonisationsförrätt- ningar å statens skogsmarker	—	—	—	—	—	—	1)	555	486	548

1) Ennen v. 1931 mainitaan nämä isojakojen ja verollepanojen joukossa. — Före år 1931 äro de upptagna bland storskiften och skattdlägningar.

	Vuonna 1924 År 1924	Vuonna 1925 År 1925	Vuonna 1926 År 1926	Vuonna 1927 År 1927	Vuonna 1928 År 1928	Vuonna 1929 År 1929	Vuonna 1930 År 1930	Vuonna 1931 År 1931	Vuonna 1932 År 1932	Vuonna 1933 År 1933
Uusjakoja — Nyskiften	17	19	25	27	25	25	17	19	21	39
Halkomisia — Klyvningar . . .	1,079	1,157	1,249	1,390	1,476	1,464	1,435	1,383	1,453	1,736
Lohkomisia ja palstatilan erot- tamisia ¹⁾ — Styckningar och jordavsöndringar ¹⁾	9,482	9,345	9,494	9,425	10,195	10,390	10,694	9,199	9,234	8,439
Muita toimituksia — Övriga förrättningar	498	506	520	492	744	959	862	767	877	1,070
Poistettu: — Avförda:										
Isojakoja ja verollepanoja — Storskiften och skatbläg- ningar	28	42	50	96	104	104	268	24	17	21
Vuokra-alueiden erottamisia ja muita asuttamistoimituksia valtion metsämailla — Av- skiljande av legoområden och andra kolonisationsförrätt- ningar å statens skogsmarker	—	—	—	—	—	—	²⁾ —	849	1,082	427
Uusjakoja — Nyskiften	26	30	39	30	29	28	50	63	31	57
Halkomisia — Klyvningar . . .	954	1,172	1,316	1,191	1,277	1,404	1,683	1,780	1,741	1,542
Lohkomisia ja palstatilan erot- tamisia ¹⁾ — Styckningar och jordavsöndringar ¹⁾	10,030	9,345	10,511	10,848	9,077	9,684	13,011	11,436	12,067	9,164
Muita toimituksia — Övriga förrättningar	444	554	674	661	617	690	825	892	935	1,029
Siirto seuraavaan vuoteen: — Överförda till följande år:										
Isojakoja ja verollepanoja — Storskiften och skatbläg- ningar	1,173	1,347	1,586	1,848	2,125	2,342	2,686	145	103	101
Vuokra-alueiden erottamisia ja muita asuttamistoimituksia valtion metsämailla — Av- skiljande av legoområden och andra kolonisationsförrätt- ningar å statens skogsmarker	—	—	—	—	—	—	²⁾ —	3,311	2,827	2,629
Uusjakoja — Nyskiften	327	323	305	307	305	300	281	239	229	210
Halkomisia — Klyvningar . . .	4,757	3,755	4,672	4,851	5,023	5,055	4,746	4,300	3,957	3,391
Lohkomisia ja palstatilan erot- tamisia ¹⁾ — Styckningar och jordavsöndringar ¹⁾	23,024	23,087	22,081	20,650	21,900	22,619	20,379	17,111	14,298	10,430
Muita toimituksia — Övriga förrättningar	1,935	1,853	1,720	1,541	1,671	1,940	1,982	1,883	1,815	1,698

Taulukosta käy selville muun muassa, että *toimeenpantavaksi määrättyjen* toimitusten luku tilastovuonna on edelliseen vuoteen verrattuna vähentynyt 12,095:stä 11,854:ään eli siis 241 toimituksella. Vaikka vuokra-alueiden erottamiset ja muut asut-

tamistoimitukset valtion metsämailla, uusjaot, halkomiset ja otsakkeella „muita toimituksia” merkityt toimitukset ovat vuoteen 1932 verrattuina lisääntyneet, vaikuttaa lohkomisten luvun väheneminen 795 toimituksella ja vähäinen ero isojakojen

¹⁾ V. 1927 tammikuun 1 p:n jälkeen ei palstatilan erottamisia ole toimitettu.

²⁾ Ennen v. 1931 mainitaan nämä isojakojen ja verollepanojen joukossa.

¹⁾ Efter den 1 januari 1927 har jordavsöndringar icke verkställtts.

²⁾ Före år 1931 äro de upptagna bland storskiften och skatläggningar.

luvussa kuitenkin sen, että vireillepantujen toimitusten kokonaismäärä osoittaa vähenevää suuntaa. Toimeenpantavaksi määrättyjen uusjakojen luvun lisääntyminen 21:stä 39:ään s. o. edelliseen vuoteen verrattuna lähes kaksinkertaiseksi on merkille pantava ilmiö, koska se osoittaa, että maanomistajat ovat alkaneet kiinnittää enemmän huomiota näihin taloudellisesti tärkeisiin toimituksiin ja hakea toimitusinsinööreille määräyksiä niiden suorittamiseen.

Päätettyjen toimitusten luku oli v. 1932 15,873 ja tilastovuonna 12,240, joten viimeksi mainittuna vuonna siis saatiin loppuun suoritetuksi 3,633 toimitusta vähemmän kuin v. 1932. Huomattava väheneminen on havaittavissa vuokra-alueiden erotamisissa ja muissa asuttamistoimituksissa valtion metsämailla, joita v. 1932 valmistui 1,082 ja v. 1933 vain 427, mutta varsinkin lohkomisissa, joissa nähdään 2,903 toimituksen ero näinä vuosina. Isojakoja ja verollepanoja, uusjakoja ja „muita toimituksia” sitä vastoin loppuun suoritettiin

tilastovuonna enemmän kuin edellisellä vuonna. Tässäkin kohdin on huomattava päättyneiden uusjakojen suhteellisesti suuri luku 57 verrattuna v. 1932 päättyneiden uusjakojen lukuun, joka oli 31.

Seuraavaan vuoteen päättämättöminä siirtyneiden toimitusten luvussa on kolmena viimeisenä vuonna havaittavissa varsin huomattava väheneminen, ollen sanottu luku v. 1931 26,989, v. 1932 23,229 ja tilastovuonna 1933 18,459. Väheneminen koskee kaikkia eri toimituslajeja, mutta erikoisesti lohkomisia, joita v. 1931 oli 17,111, v. 1932 14,298 ja v. 1933 10,430. Tämä aleneva suunta osoittaa, että toimitusinsinöörien on vuosi vuodelta yhä paremmin onnistunut välttää sitä toimitusten vanhenemista, mitä niiden siirto vuodesta toiseen tietää.

Tuloluokkia. — Inkomstklasser.

Tilastovuonna saamiensa virkatulojen¹⁾ suuruuden mukaan sijoittuvat toimitusinsinöörit²⁾ eri tuloluokkiin seuraavasti:

Toimitusinsinöörien tulot. — Förrättningsingeniörernas inkomster.

Lääni — Län	Insinöörejä Ingenörer	Tuloja mk — Inkomster mk										keskimäärin 1 medeltal
		alle 40,000 under 40,000	40,000— 50,000	50,000— 60,000	60,000— 70,000	70,000— 80,000	80,000— 90,000	90,000— 100,000	100,000— 150,000	150,000— 200,000	200,000— 250,000	
Uudenmaan — Nylands Turun ja Porin sekä Ahvenanmaa — Åbo och Björneborgs samt Ålands	12	—	4	1	—	—	2	1	2	1	1	100,608
Hämeen — Tavastehus Viipurin — Viborgs ...	36	3	3	11	4	7	1	2	5	—	—	69,805
Mikkelin — S:t Michels Kuopion — Kuopio ...	16	—	2	—	2	4	1	—	4	2	1	100,118
Vaasan — Vasa	30	6	1	3	4	3	1	3	8	1	—	78,182
Oulun — Uleåborgs ...	13	1	—	3	1	2	1	1	4	—	—	86,671
Yhteensä — Summa	29	2	5	3	8	2	2	3	4	—	—	69,491
	33	2	1	3	4	2	3	3	12	3	—	97,879
	51	5	8	5	15	4	4	2	7	1	—	69,714
Keskimäärin koko maassa — I medeltal i hela landet	220	19	24	29	38	23	16	15	46	8	2	—
												79,977

¹⁾ Tuloista ei ole vähennetty kulunkeja piirustus- ja kirjoitustarpeista eikä myöskään konttoriapulaisille maksettua korvauksia. Matkapalkkioita ei ole laskettu tuloksi.

²⁾ Taulukossa on otettu huomioon ainoastaan niiden toimitusinsinöörien virkatulot, jotka ovat olleet virkatoimissa ainakin pääasiallisimman osan vuotta.

¹⁾ Från inkomsterna har icke avdragits omkostnader för rit- och skrivmaterialier ej heller åt kontorsbiträden utbetalade ersättningar. Researvodena ha icke upptagits som inkomst.

²⁾ Tabellen utvisar endast de förrättningsingeniörers tjänsteinkomster, vilka tjänstgjort åtminstone huvudsakligaste delen av året.

Maanjako-oikeudet. — Ägodelningsrätterna.

Maanjako-oikeuksien käsittelyn alaisena maanmittaustoimituksia: on tilastovuonna ollut seuraava määrä

Maanjako-oikeuksissa käsitellyt toimitukset. — Av ägodelningsrätterna handlagda förrättningar.

L ä ä n i — L ä n	Isjakkoja, nussakkoja, ja jaontäydentämisiä Skotskitien, nyskitien och kompletteringar av äldre skitten	Halkomaisia Klyvningar	Lohkomaisia Skivningar	Yhteismaan, vesijätin ja vesialueen jakojen Skitten av samfälliga mark, tilländningar och väteområden	Rågångar m. m.	Erillisiä rajankäyntejä, toimittuksia y. m.	Vuokra-alueiden järjestelyjä, Regleringar av legområden	Yhteensä — Summa
Uudenmaan — Nylands	7	1	16	3	9	3	39	
Turun ja Porin sekä Ahvenanmaa — Åbo och Björneborgs samt Åland	16	7	17	5	2	—	47	
Hämeen — Tavastehus	14	8	6	—	4	1	33	
Viipurin — Viborgs	—	23	4	9	9	—	45	
Mikkelin — S:t Michels	—	8	13	8	3	—	32	
Kuopion — Kuopio	—	4	9	1	3	—	17	
Vaasan — Vasa	11	16	9	1	6	—	43	
Oulun — Uleåborgs	5	11	3	1	9	—	29	
Yhteensä — Summa	53	78	77	28	45	4	285	
V. 1932 olivat nämä — År 1932 voro dessa	31	74	45	28	37	14	229	
” 1931 ” ” — ” 1931 ” ”	37	78	65	33	32	29	274	
” 1930 ” ” — ” 1930 ” ”	51	82	80	23	33	49	318	
” 1929 ” ” — ” 1929 ” ”	50	77	120	23	27	60	357	
” 1928 ” ” — ” 1928 ” ”	35	97	108	22	35	121	418	
” 1927 ” ” — ” 1927 ” ”	38	88	110	12	23	122	393	
” 1926 ” ” — ” 1926 ” ”	43	59	123	23	18	75	341	
” 1925 ” ” — ” 1925 ” ”	39	71	190	15	36	126	477	
” 1924 ” ” — ” 1924 ” ”	31	75	143	15	25	106	395	

Paitsi edellä mainituissa maanmittaustoimituksissa syntyneitä riitaisuuksia ovat maanjako-oikeudet käsitelleet myöskin vuokralautakuntien päätöksistä aiheutuneita valituksia: Turun ja Porin läänissä sekä Ahvenanmaalla 32, Hämeen läänissä 12, Viipurin 8, Mikkelin 33, Kuopion 17, Vaasan 17 ja Oulun läänissä 2 vuokra-alueen erottamista koskevassa jutussa eli yhteensä koko maassa 121 jutussa.

Vuonna 1924 käsitelivät maanjako-oikeudet yhteensä 1,649 tällaista vuokralautakuntien päätöksistä aiheutunutta juttua, v. 1925

1,322, v. 1926 616, v. 1927 518, v. 1928 710, v. 1929 314, v. 1930 298, v. 1931 167 ja 1932 147 juttua.

Siirtokustannukset. — Uflyttningskostnader.

Talonsiirtojen edistämiseksi suoritettavina apurahoina ja etumaksuina, jotka asetuksen nojalla 20 p:ltä toukokuuta 1919 saadaan yleisistä varoista maksaa asianomaisille tilanomistajille, ovat maaherrat maanmittaushallitukselle tulleitten ilmoitusten mukaan tilastovuonna määränneet maksettaviksi seuraavat rahaerät:

Maksettaviksi määrätty siirtokustannukset. — Utanordnade utflyttningskostnader.

	Apurahoina Understögi		Etumaksulina Förskott	
	Mk	p:ää p:i	Mk	p:ää p:i
Uudenmaan lääni — Nylands län	12,400	—	1,862,966	57
Turun ja Porin lääni — Åbo och Björneborgs län	6,120	85	245,682	40
Ahvenanmaan maakunta — Landskapet Åland	—	—	—	—
Hämeen lääni — Tavastehus län	20,550	—	2,937,077	05
Viipurin ” — Viborgs ”	700	—	109,035	75
Mikkelin ” — S:t Michels ”	300	—	8,812	50
Kuopion ” — Kuopio ”	500	—	50,907	—
Vaasan ” — Vasa ”	26,450	—	1,350,699	90
Oulun ” — Uleåborgs ”	700	—	173,769	40
Yhteensä — Summa	67,720	85	6,738,950	57
Vuonna 1932 olivat nämä — År 1932 voro dessa	64,272	45	6,042,954	95
” 1931 ” ” — ” 1931 ” ”	59,650	—	6,622,223	05
” 1930 ” ” — ” 1930 ” ”	50,645	04	5,743,835	20
” 1929 ” ” — ” 1929 ” ”	37,950	—	2,837,754	54
” 1928 ” ” — ” 1928 ” ”	224,744	73	3,349,567	38
” 1927 ” ” — ” 1927 ” ”	48,381	22	4,005,908	94
” 1926 ” ” — ” 1926 ” ”	35,175	—	3,062,067	84
” 1925 ” ” — ” 1925 ” ”	27,370	—	2,402,813	92
” 1924 ” ” — ” 1924 ” ”	27,025	—	1,500,129	34

Vuokra-alueiden lunastamisesta tilasto-
vuonna aiheutuneista, valtion suorittamista
rakennusten siirtokustannuksista, näiden
siirtokustannusten ennakkomaksuista ja
vuokramiehille eräissä tapauksissa myönne-

tyistä siirtoapurahoista on maanmittaus-
hallitus pyynnöstään saanut maaherroilta
luettelot, joiden mukaan sanottujen meno-
jen yhteissummat olivat eri lääneissä:

Vuokra-alueiden lunastamisesta aiheutuneet siirtokustannukset. — Av legoområdens inlösen
föranledda utflyttningskostnader.

Uudenmaan lääni — Nylands län	49,515: —
Turun ja Porin lääni — Åbo och Björneborgs län	57,602: 25
Ahvenanmaan maakunta — Landskapet Åland	—
Hämeen lääni — Tavastehus län	189,255: 50
Viipurin ” — Viborgs ”	10,579: —
Mikkelin ” — S:t Michels ”	22,895: —
Kuopion ” — Kuopio ”	41,293: 70
Vaasan ” — Vasa ”	22,306: —
Oulun ” — Uleåborgs ”	4,195: —
Yhteensä — Summa	397,641: 45

Vuonna 1932 olivat nämä — År 1932 voro dessa	762,131: 85
” 1931 ” ” — ” 1931 ” ”	1,004,785: 98
” 1930 ” ” — ” 1930 ” ”	1,516,465: 09
” 1929 ” ” — ” 1929 ” ”	1,232,427: 60
” 1928 ” ” — ” 1928 ” ”	991,630: 98
” 1927 ” ” — ” 1927 ” ”	1,321,153: 68
” 1926 ” ” — ” 1926 ” ”	1,301,181: 47
” 1925 ” ” — ” 1925 ” ”	1,199,235: 66
” 1924 ” ” — ” 1924 ” ”	1,140,255: 78

V. Erikoistilastoa.

Vuokra-alueita muodostettu itsenäisiksi tiloiksi. — Lego-områden avskilts till självständiga lägenheter.

Kuten aikaisemmin vuosilta 1922—1932 on maanmittaushallituksen kehoituksesta maanmittauskonttoreissa toimitusinsinöörin antamien ilmoitusten perusteella laadittu tilastovuonnakin luettelot niiden vuokra-alueiden luvusta, jotka on muodostettu itsenäisiksi tiloiksi vuokra-alueiden lunastamisesta annetun lain voimaan astumisesta alkaen tilastovuoden loppuun. Ilmoituksia antaessaan oli toimitusinsinöörin otettava huomioon, paitsi täydellisesti päättyneet toimitukset, myöskin sellaiset, joista ennen tilastovuoden loppua oli annettu lopullinen valitusosoitus ja joista

tiettävästi ei oltu valitettu, jota vastoin tiedot toimituksista, jotka riippuivat tuomioistuinten päätöksistä tai joista tultai-siin valittamaan taikka joissa paikalla suoritettavat tehtävät olivat keskeneräiset, oli jätettävä luettelosta pois. Maanmittauskonttorien kunnittain ja läänittäin laatimien luetteloiden nojalla on maanmittaushallituksessa sitten valmistettu yhdistelmä, josta tilanne vuokra-alueiden itsenäistytymiseen nähden koko maassa tilastovuoden loppuun mennessä käy kunnittain ilmi.

Seuraavasta taulukosta nähdään, kuinka paljon itsenäisiä tiloja vuokra-alueista on eri lääneissä muodostettu vuosien 1932 ja 1933 loppuun mennessä.

Itsenäisiksi tiloiksi erotettujen vuokra-alueiden lukumäärä. — Antalet till självständiga lägenheter avskilda legoområden.

L ä ä n i — L ä n	Vuokra-alueita erotettu itsenäisiksi tiloiksi Legoområden avskilts till självständiga lägenheter						
	kalkkiajan vuoden 1932 loppuun inalles intill 1932 års utgång		vuoden 1933 kuluessa under år 1933		kalkkiajan vuoden 1933 loppuun inalles intill 1933 års utgång		
	Torppeja ja lampuotiloja Torpe och land- bolägenheter	Torppeja ja Bäckstugu- områden	Mäkkitupa- alueita Bäckstugu- områden	Torppeja ja lampuotiloja Torpe och land- bolägenheter	Mäkkitupa- alueita Bäckstugu- områden	Torppeja ja lampuotiloja Torpe och land- bolägenheter	Yhteensä Inalles legoområden Mäkkitupa- alueita Bäckstugu- områden
Uudenmaan — Nylands	3,991	6,142	11	28	4,002	6,170	10,172
Turun ja Porin — Åbo och Björneborgs	13,843	17,450	99	190	13,942	17,640	31,582
Ahvenanmaan maakunta — Landskapet Åland	69	723	7	10	76	733	809
Hämeen — Tavastehus	9,207	9,612	58	44	9,265	9,656	18,921
Viipurin — Viborgs	1,556	4,137	42	27	1,598	4,164	5,762
Mikkelin — S:t Michels	5,014	1,272	66	28	5,080	1,300	6,380
Kuopion — Kuopio	9,969	1,902	152	49	10,121	1,951	12,072
Vaasan — Vasa	12,021	8,094	86	168	12,107	8,262	20,369
Oulun — Uleåborgs	7,244	2,865	446	67	7,690	2,932	10,622
Yhteensä — Summa	62,914	52,197	967	611	63,881	52,808	116,689

Seuraava taulukko osoittaa tilastovuoden loppuun mennessä itsenäisiksi tiloiksi ero-

tetut vuokra-alueet lajiteltuina sen mukaan, minkä lain nojalla ne on lunastettu:

Eri lakien nojalla erotettujen vuokra-alueiden lukumäärä. — Antalet enligt särskilda lagar avskilda legoområden.

Lä ä n i — L ä n	Vuokra-alueita erotettu itsenäisiksi tiloiksi Legoområden avskilts till självständiga lägenheter									
	yksityisestä maasta från enskild jord		kirkollisista ja valtion virka- taloista från eckle- siastika och sta- tens boställen		valtion metsä- maista från statens skogsmarker		kalastus- torppia fisketorp	yhteensä summa		
	lägen- hetoer	odlings- tilloja	odlings- lägenheter	villitys- tilloja	lägenheter	bostads- tilloja		asunto- tilloja	lägenheter	villitys- tilloja
Uudenmaan — Nylands	3,511	5,678	351	464	4	28	136	4,002	6,170	
Turun ja Porin — Åbo och Björneborgs	12,505	16,499	1,080	1,058	254	83	103	13,942	17,640	
Ahvenanmaan maakunta — Land- skapet Åland	44	683	32	50	—	—	—	76	733	
Hämeen — Tavastehus	8,160	9,005	780	630	325	21	—	9,265	9,656	
Viipurin — Viborgs	1,237	3,918	321	244	39	2	1	1,598	4,164	
Mikkelin — S:t Michels	4,422	1,089	615	210	43	1	—	5,080	1,300	
Kuopion — Kuopio	9,518	1,729	415	188	188	34	—	10,121	1,951	
Vaasan — Vasa	9,984	7,663	1,323	544	800	55	—	12,107	8,262	
Oulun — Uleåborgs	5,029	2,559	276	141	2 385	232	—	7,690	2,932	
Yhteensä — Summa	54,410	48,823	5,193	3,529	4,038	456	240	63,881	52,808	

VI. Katsaus viisivuotiskauteen 1929—1933 maanmittauslaitoksessa.

Maanmittaushallituksen, maanmittauskonttorien ja maanmittarikunnan virkamiesten ja vakinaisten toimenhaltijoiden luku oli vuoden 1929 lopussa 722 ja vuoden 1933 lopussa 758, tehden siis lisäys 36. Eri viran- ja toimenhaltijaryhmien lukumäärien vaihtelut käyvät selville seuraavasta.

Maanmittaushallituksessa oli v. 1928 46 vakinaista virkamiestä, mutta kun vuodesta 1929 alkaen on vakituksena hoidettu yhtä ylimääräisen kartografin tointa, on henkilöluku, vakaustoimiston viran- ja toimenhaltijoita lukuunottamatta, koko viisivuotiskauden ollut 47. Maanmittauskonttoreissa on vakinaisia virkamiehiä ollut vuosina 1929—30 39, mutta v. 1931 perustettiin Oulun läänin maanmittauskonttoriin tarkastajanvirka ja on lukumäärä sen jälkeen ollut 40. Vakinaisia toimenhaltijoita on koko viisivuotiskauden ollut maanmittaus-

hallituksessa ja maanmittauskonttoreissa yhteensä 132.

Vakinaisten ja ylimääräisten toimitusinsinöörien luku oli v. 1929 214 ja v. 1933 232, johtuen lisäys ylimääräisten maanmittausinsinöörien luvun kasvamisesta. Näitä viimeksi mainittuja oli v. 1929 34 ja v. 1933 63. Auskultanttien luku oli vastaavina vuosina 30 ja 50, vaihdellen lukumäärä v. 1931—33 53 ja 47 välillä. Edellisellä viisivuotiskaudella v. 1924—28 vaihteli auskultanttien luku 11 ja 27 välillä sekä v. 1919—23 3 ja 7 välillä.

Kartoittajien lukumäärä aleni vuodesta 1929 vuosittain vuoteen 1932, ollen lukumäärät mainittuina vuosina 72 ja 64. Vuonna 1933 oli kartoittajien luku 66.

Maanmittaushallituksen työmäärästä mainittakoon seuraavat luvut. V. 1929 käsiteltiin 5,093 asiaa, joista laadittiin 5,266 toimituskirjaa ja v. 1933 olivat vastaavat

luvut 4,014 ja 4,607. Valtioneuvostolle, korkeimpaan oikeuteen ja korkeimpaan hallinto-oikeuteen lähetti maanmittaushallitus v. 1929 627 ja v. 1933 255 toimituskirjaa. Maanmittaushallituksessa pidettyjen täysistuntojen luku oli v. 1929 136 ja v. 1933 134, vaihdellen lukumäärä muina välivuosina 143 ja 124 välillä. Niissä käsiteltyjen asioiden luku oli v. 1929 1,295 ja v. 1933 938, vaihdellen viisivuotiskauden aikana 1,295 ja 905 välillä. Vuosina 1929—33 antoi maanmittaushallitus kaikkiaan 8 kiertokirjettä, N:ot 31—38, sekä sitäpaitsi maanmittauskonttoreille kaikkiaan 84 kiertokirjelmää maanmittauskonttorien toimintaa koskevista asioissa.

Maanmittaushallituksen arkistoon lähetettyjen karttaudistusarkkien luku on vaihdellut 1,851 ja 3,934 välillä vuodessa. Asiakirjauudistusarkkien luku on vaihdellut 4,562 ja 9,730 välillä. Pienimmät määrät on lähetetty v. 1929 ja suurimmat v. 1931, jolloin lukumäärän kasvuun on vaikuttanut etupäässä mainittuna vuonna säilytettäväksi lähetettyjen valtion metsämailla suoritettujen toimitusten uudistusten lukuisuus. V. 1933 lähetettiin 2,448 karttaudistusarkkia ja 7,034 asiakirjauudistusarkkia. Koko viisivuotiskaudelta olivat vastaavat luvut 13,706 ja 34,562. Yksityisille henkilöille toimitettujen karttojen ja asiakirjojen lunastukset ovat tehneet viitenä vuotena yhteensä 22,672 markkaa 5 penniä, vaihdellen 2,363 markan 60 pennin ja 11,473 markan 85 pennin välillä vuodessa.

Geodeettinen toimisto on kuluneena viisivuotiskautena saanut valmiiksi useita suuria, monivuotisia kolmiomittaustöitä. Niistä mainittakoon Sodankylän—Kittilän, Inarin—Pallastunturin ja Jyväskylän—Kolin—Suojärven kolmioketjut ynnä laajat kolmioverkot taloudellisen kartan Hartolan, Jämsän, Jyväskylän, Kauhajoen ja Kristiinan lehtien alueilla. Geodeettisen laitoksen ensiluokan kolmioketjua Etelä-Suomessa on

tihennetty Helsingin—Riihimäen seuduilta aina Viipurin—Antrean seuduille idässä, jolloin verkkoa samalla on laajennettu pohjoiseen aina Salpausselkään asti. Topografisen kartoituksen pohjaksi on tehty myös laajoja kolmiomittaustöitä Impilahden, Salmin ja Suistamon pitäjissä.

Ne suuremmat kolmiomittaustyöt, jotka on pantu alulle ennen vuotta 1934, mutta jotka olivat vuodenvaihteessa keskeneräisiä, on jo edellä mainittu.

Kaikkiaan on kuluneena viisivuotiskautena suoritettu havaintoja 738 pisteellä, jolloin 1,364 uutta pistettä on tullut määrätyksi. Havaintotorneja on rakennettu 470 ja puunlatvamerkkejä 884 sekä uusia kolmiopisteitä etsitty 1,305. Toimiston kolmiopisteitten luku vuoden 1933 päättyessä oli 3,406, oltuaan viisivuotiskauden alkaessa 2,062. Toimiston alaa käsitteleviä maanmittaushallituksen julkaisuja on viisivuotiskautena ilmestynyt neljä, nimittäin N:ot 17, 18, 22 ja 23.

Kartografisen toimiston alaisissa kartatöissä on työskennelty samojen suunta- viivojen mukaan kuin edellisinäkin vuosina. Kuitenkin on esimerkiksi pitäjänkartan valmistamisessa otettu käytäntöön sellaisia parannuksia, jotka edellisinä vuosina saatujen kokemusten mukaan ovat osottautuneet tarpeellisiksi. Samoin on pitäjänkarttojen täydennysmittaustöissä käytettyjä menetelmiä edelleen kehitetty silmälläpitämällä tarkkuuden tehostamista ja työn nopeuden lisäämistä. Niinpä on näissä töissä otettu käytäntöön kevyt mittapöytä tätä varten erikoisesti rakennettuine kiikarivivottimineen. Työn laatu on parantunut ja työsaavutukset huomattavasti nousseet varsinkin kun viime vuosina on täydennysmittauksiin kesätyökausiksi voitu määrätä enemmän työvoimaa kuin aikaisemmin.

Taloudellisen kartan valmistamisessa on tehty se muutos, että on luovuttu tähän asti käytännössä olleesta polyeederi-projektioista ja tilalle otettu Gauss-Krügerin pro-

jektio, jota jo ennen on käytetty pitäjänkartoissa ja monissa muissa karttalaitoksissa ja jossa kiintopisteet lasketaan. Tämä on aiheuttanut myös muutoksen kartan lehtijaossa. Lehtikoko on pienentynyt ja tullut käytännöllisemmän muotoiseksi ja helpommaksi käsitellä.

Erikoisista karttatöistä tällä viisivuotiskaudella mainittakoon „Suomen tiekartan” toimittaminen, joka ilmestyi vuosina 1931—33 mittakaavoissa 1: 200,000, 1: 400,000 ja 1: 1,000,000 12 lehtenä. Kartan menekki on osoittanut, että sellaisen julkaiseminen oli tarpeen vaatima. Edelleen on kansainvälisen maailmankartan 1: 1,000,000 lehdet koottu yhtenäiseksi seinäkartaksi korkeuskäyrineen ja eri korkeusvyöhykkeitä esittävine väreineen. Petsamosta valmistettiin uusi kartta mittakaavassa 1: 200,000, johon aineistona käytettiin, paitsi uudismittauskarttoja, niitä havain-toja, joita kolmiomittajat olivat koonneet työskennellessään eri puolilla Petsamo.

Yleisistä karttatöistä mainittakoon tässä seuraavat yksityiskohdat.

Pitäjäkarttoja on viisivuotiskautena 1929—33 piirretty kaikkiaan 35 kunnasta, joista 18 kuntien tilauksesta. Näiden käsittämä pinta-ala tekee yhteensä 1,745,920 ha. Asianomaisten kuntien tilauksesta on 18 pitäjänkartasta ilmestynyt painos, painomäärän vaihdelllessa 200—1,500 kappa-leen välillä.

Taloudellista karttaa on tänä viisivuotiskautena painosta ilmestynyt kaikkiaan 22 uutta lehteä, jotapaitsi yhdestä vanhasta lehdestä on otettu uusi korjattu painos.

Undestaan piirrettynä on ilmestynyt yksi yleiskartan lehti ja kahdesta on otettu korjattu painos.

Petsamon taloudellis-topografista karttaa on painosta ilmestynyt 17 lehteä.

Kenttätöistä mainittakoon, että selostettavana olevana viisivuotiskautena on pitäjänkarttaa varten tarkastettu ja täyden-netty 12,178 km² maatiluksia, jolloin on

kartoitettu uusia viljelyksiä 81,874 ha, kar-toille merkitty 21,040 uutta asumusta ja mitattu 3,460 km uusia maanteitä sekä paikallis- ja viljelysteitä. Kokonaan uudes-taan on Petsamossa kartoitettu 1,048 km² suuruinen alue.

Kartastotöiden menot vuosilta 1929—33 ovat nousseet kaikkiaan 4,872,195 mark-kaan 35 penniin ja tulot 1,925,819 mark-kaan 40 penniin, josta viimeksimainitusta summasta on lunastuksina tilauksista kan-nettu 398,431 markkaa.

Topografisen toimiston siviilijaoston to-pografisissa kartoitustöissä on työskennelty samojen suuntaviivojen mukaan kuin edel-lisinäkin vuosina, ottaen käytäntöön sellai-sia parannuksia, jotka saatujen kokemusten mukaan ovat osoittautuneet tarpeellisiksi. Kartoitusmenetelmää on edelleen kehitetty silmälläpitäen tarkkuuden tehostamista ja työn nopeuden lisäämistä. Niinpä kaikki topografit ovat nyttemmin varustetut näitä mittauksia vartavasten rakennetuilla ke-vyillä kiikariviivottimilla ja mittapöydillä ynnä muilla työtä jouduttavilla erikois-kojeilla, kuten kaltevuusmittareilla, latta-vesivaa'alla y. m.

Topografisessa kartoituksessa topografien on kolmiopisteistä, joita on 10 × 10 neliö-kilometriä käsittävällä mittapöytäalueella n. 7—9 kappaletta, määrättävä ne apu-pisteet, jotka lisäksi on tarpeen yksityis-kohtien mittauksessa tarvittavien asema-pisteiden määräämistä varten. Tähän työhön, johon myöskin sisältyi apupisteiden korkeuksien määrääminen trigonometrisesti, on kulunut, sääesteet mukaanluettuina, keskimäärin 15 1/2 päivää topografiaa kohti, mikä tekee runsaasti kymmenesosan koko kesätyökaudesta. Jotta topografit voisivat käyttää tätäkin aikaa yksityiskohtien mit-taukseen, ja koska näiden pistemääräysten luotettavuuteen, eritoten korkeusmää-räyksiin nähden jäi jonkin verran epä-varmuutta, on topografisen toimiston si-viilijaosto vuodesta 1930 lähtien erikoisen

retkikunnan avulla määrännyt nämä apupisteetkin trigonometrisesti.

Kuten aikaisemmin on jo mainittu, on vuoden 1933 topografisissa mittauksissa ensi kertaa sotilasapurien asemesta käytetty siviiliapureita. Missä määrin tämä seikka on vaikuttanut kartoitustyön kustannuksiin, ilmenee sivulla 10 olevasta taulukosta, josta myös käy ilmi apupisteiden ennakkomääräyksen vaikutus tulokseen. Viisivuotiskauden kuluessa kartoitettiin topografisen toimiston siviiliasteon toimesta yhteensä 284,325 ha, jakautuen tämä määrä eri vuosien osalle seuraavasti: v. 1929 67,400 ha, v. 1930 22,900 ha, v. 1931 49,250 ha, v. 1932 83,025 ha ja v. 1933 61,750 ha. Vuosina 1924—28 kartoitettiin yhteensä 300,000 ha ja vuosina 1919—23 96,100 ha.

Topografisen toimiston sotilasjaosto on viisivuotiskauden kuluessa suorittanut uudismittausta mittakaavassa 1: 20,000 sekä täydennysmittauksia mittakaavoissa 1: 20,000, 1: 42,000 ja 1: 100,000. Lisäksi on suoritettu tiedustelumittausta kaavassa 1: 100,000, ilmavalokuvien oikaisumittauksia sekä vesistötutkimuksia ja mittauksia vesistöjen syvyyden, vesipaljouden ja virtaamisnopeuden määrittämiseksi. Uudismittausta suoritettiin vuosina 1929, 1932 ja 1933 yhteensä 46,815 ha suuruisella alueella. Kustannukset vaihtelivat vuodessa 7 markan ja 3 markan 25 pennin välillä hehtaarilta. Täydennysmittaukset kaavassa 1: 100,000 suoritettiin jako- ja metsäkartoista laadituilla pohjakartoilla ja täydennettiin näiden v. 1930—33 yhteensä 892,150 ha suuruinen alue. Sen yhteydessä mitattiin murtoviiva yhteensä 3,139 km. Kustannukset vaihtelivat 38 ja 65 pennin välillä hehtaarilta eri vuosina. Täydennysmittausta kaavassa 1: 20,000 venäläisten julkaisemista kartoista laadituilla pohjakartoilla suoritettiin v. 1929 49,740 ha laajuisella alueella, tehden kustannukset 1 markka 95 penniä hehtaarilta. Täydennysmittausta kaavassa 1: 20,000 oikaistuista

ilmavalokuvista laadituilla pohjakartoilla suoritettiin v. 1930 95,300 ha suuruisella alueella, ollen kustannukset 1 markka 47 penniä hehtaarilta. Täydennysmittausta kaavassa 1: 42,000 suoritettiin venäläisten julkaisemia topografikarttoja pohjakarttoina käyttäen v. 1930 17,000 ha alueella kustannusten ollessa 1 markka hehtaarilta. Tiedustelumittausta kaavassa 1: 100,000 suoritettiin v. 1933 120,000 ha laajuisella alueella kustannusten ollessa n. 10 penniä hehtaarilta.

Maanmittaushallituksen kivipainossa viisivuotiskautena 1929—33 suoritettujen monistustyöt käsittävät 2,860 painotuotetta 1,543,031 kappaleessa ja teki näiden raharvo yhteensä 4,079,297 markkaa 55 penniä. Viisivuotiskautena 1924—28 olivat vastaavat luvut 2,542, 2,146,541 ja 3,837,500 markkaa 61 penniä sekä viisivuotiskautena 1919—23 vastaavasti 1,619, 1,283,125 ja 1,915,654 markkaa 96 penniä.

Viisivuotiskautena 1929—33 on maanmittaushallitukselle, vakaustoimiston määrärahoja sekä maanmittaus- ja verollepanokustannuksia lukuunottamatta, myönnetty menoarviossa ja valtioneuvoston kirjeillä määrärahoja yhteensä 78,823,039 markkaa 20 penniä. Vastaava luku oli v. 1924—28 71,171,387 markkaa 50 penniä sekä v. 1919—23 40,667,086 markkaa 87 penniä. V. 1929—33 myönnettiin vakaustoimistolle palkkauksiin, tarverahoiksi, työvälineiden hankkimiseksi y. m. yhteensä 1,950,400 markkaa sekä maanmittaushallitukselle maanmittaus- ja verollepanokustannusten tilittämistä varten yhteensä 111,352,799 markkaa 14 penniä. Viimemainittujen kustannusten lopullista suorittamista ja tilittämistä varten myönnettiin v. 1929 19,534,054 markkaa 8 penniä, v. 1933 23,711,654 markkaa 60 penniä sekä v. 1932 viisivuotiskauden korkein määrä 24,811,961 markkaa 95 penniä. Vakinaisille ja ylimääräisille viran- ja toimenhaltijoille on menoarvion 11 Pl. II: 1 ja II: 10

(v. 1929—31 11 Pl. II: 11) kohdalla myönnetty viisivuotiskauden kuluessa yhteensä 64,921,000 markkaa. V. 1929 myönnettiin 12,739,600 markkaa ja v. 1933 13,118,500 markkaa. Kartastotöihin on menoarvion 11 Pl. II: 3 kohdalla viisivuotiskauden kuluessa myönnetty yhteensä 4,583,000 markkaa, vastaten edellisellä viisivuotiskaudella 3,263,400 markkaa. V. 1929 myönnettiin kartastotöihin 775,000 markkaa ja v. 1933 1,000,000 markkaa. Kivipainon ja valokopiolaitoksen hoito ja työkustannuksiin on vuosittain myönnetty 585,000 markkaa.

Lunastukset taloudellisista ja yleiskartoista sekä kartta- ja asiakirjaotteista ja -jäljennöksistä ynnä korvaukset kartastotöistä maanmittaushallituksessa ja maanmittauskonttoreissa tekivät v. 1929—33 yhteensä 9,788,471 markkaa 85 penniä, josta maanmittaushallituksen osalle tuli 5,414,590 markkaa 80 penniä ja maanmittauskonttorien osalle 4,373,881 markkaa 5 penniä. Vastaavat luvut edelliseltä viisivuotiskaudelta olivat 13,658,758 markkaa 57 penniä, 5,602,172 markkaa 25 penniä ja 8,056,586 markkaa 32 penniä. Leimaveron on viisivuotiskauden kuluessa kannettu yhteensä 11,271,198 markkaa 20 penniä. Leimaveron määrä oli suurin v. 1932, tehden tällöin 2,954,840 markkaa. Lunastuksien ja leimaveron määriin on huomattavasti vaikuttanut 28 päivänä joulukuuta 1929 annettu leimaverolaki.

Maanmittauskonttoreissa esiintyneen suuren työmäärän johdosta sekä töiden viivästyksen välttämiseksi on vuosittain täytynyt maanmittauskonttoreihin palkata vakinaisen henkilökunnan lisäksi ylimääräistä työvoimaa. Ylimääräiset virkamiehet ovat viisivuotiskauden aikana työskennelleet yhteensä 785 kuukautta, vaihdellen työskentely eri vuosina 139 ja 176 kuukauden välillä vuodessa. Edellisenä viisivuotiskautena v. 1924—28 toimivat ylimääräiset virkamiehet yhteensä 585 kuukautta. Ylimääräisiä puhtaaksikirjoittajia ja kartan-

piirtäjiä on vuosittain täytynyt säännöllisesti lisätä. V. 1929 oli näitä toimesta 507 kuukautta ja v. 1933 1,113 kuukautta sekä koko viisivuotiskauden aikana yhteensä 4,184 kuukautta, vastaten edellisenä viisivuotiskautena 1,617 kuukautta.

Toimitusinsinöörien palkkiolaskuja on maanmittauskonttoreissa tarkastettu v. 1929 18,020 ja v. 1933 18,262 sekä koko viisivuotiskauden kuluessa 94,907 kappaletta.

Maanmittauskonttoreissa tarkastettujen toimitusten lukumäärä on osoittanut alenevaa suuntaa, johtuen tämä pääasiassa siitä, että vuokra-alueitten erottamistoimitukset, jotka edellisenä viisivuotiskautena muodostivat suurimman osan toimitusten luvusta, saatiin suurin piirtein suoritetuiksi ja tarkastetuiksi vuoteen 1929 mennessä, jonka jälkeen sen sijaan on suoritettu suhteellisesti enemmän suuritöisempiä toimituksia. V. 1929 tarkastettiin 15,004 ja v. 1933 11,959 sekä koko viisivuotiskauden kuluessa 69,509 toimitusta.

Päätetyistä toimituksista jätettiin maanmittauskonttoreihin v. 1929 11,525 karttaa ja 297,387 lehteä asiakirjoja, ollen vastaavat luvut v. 1933 13,768 ja 375,449 ja viisivuotiskauden aikana korkeimmillaan ollessaan v. 1932 15,819 ja 411,729 sekä koko viisivuotiskauden aikana yhteensä 68,971 ja 1,810,360. Edellisenä viisivuotiskautena olivat vastaavat luvut 55,050 ja 1,375,565.

Kaikkien toimitusinsinöörien ja heidän virka-apulaistensa suorittama yhteinen työmäärä koko maassa on viisivuotiskauden kuluessa pysynyt vuosittain suurin piirtein samana. Tosin on eri työlajien määrissä tapahtunut huomattaviakin muutoksia, mutta tämä seikka ei ole sanottavasti vaikuttanut töiden kokonaismäärään. Pienempiä toimituksia, kuten tavallisia lohkomisia, on viime vuosina suoritettu jonkun verran vähemmän kuin aikaisemmin. Viisivuotiskauden kuluessa suoritetuissa lohkomistoimituksissa on, vuokra-alueiden erottamistoimituksia ja valtion metsämailla

suoritettuja asutustoimituksia lukuunottamatta, ollut kaikkiaan 75,386 osakasta. Edellisenä viisivuotiskautena vastaava luku oli 79,758. Suuremmat toimitukset, kuten isojaot, uusjaot, halkomiset sekä vesialueiden ja vesijättöjen jaot, ovat sen sijaan osakasmääräänsä nähden huomattavasti kasvaneet. Siten on v. 1924—28 viime mainituissa toimituksissa ollut 27,615 osakasta, mutta v. 1929—33 40,043 osakasta. Vuokra-alueiden erottamisista on aikaisempiin vuosiin verraten suoritettu aivan vähäinen määrä. Valtion metsämailla suoritettujen toimituksien luku on viisivuotiskauden aikana pysynyt melko tasaisena. Samoin on mitattu, laskettu ja jyvitetty ala sekä rakennettujen pyykkien luku ja aukaistujen rajojen pituus pysynyt vuosittain suurin piirtein samana. Vaikkakin kokonaistyömäärät vuosittain ovat pysyneet suunnilleen yhtä suurina, ovat keskimääräiset työmäärät toimitusinsinööriä kohti pienentyneet. Tämä johtuu siitä, että kokonaistyömäärä on vuosi vuodelta jakaantunut yhä useamman työntekijän osalle, ylimääräisten maanmittausinsinöörien luku kun on vuosittain lisääntynyt.

Toimitusten lukua osoittamaan mainittakoon viisivuotiskaudelta 1929—33 seuraavat numerot. Toimeenpantavaksi määrättyjen toimitusten luku oli v. 1929 13,154, v. 1933 11,854 sekä viisivuotiskauden aikana korkeimmillaan ollessaan v. 1930 13,619. Koko viisivuotiskauden aikana oli lukumäärä 62,640, vastaten edellisellä viisivuotiskaudella 58,675. Päättyneiden toimitusten luku oli v. 1929 11,910 ja 1933 12,240 sekä viisivuotiskauden aikana korkeimmillaan ollessaan v. 1932 15,873. Koko viisivuotiskauden aikana oli päättyneiden toimitusten lukumäärä 70,904, vastaten

59,145 edellisellä viisivuotiskaudella. Seuraavaan vuoteen siirtyneiden toimitusten luku oli v. 1929 32,256, v. 1933 18,459 sekä koko viisivuotiskauden aikana 131,007, vastaten 153,166 edellisellä viisivuotiskaudella.

Maanjako-oikeuksien käsittelemien toimituksien luku viisivuotiskauden aikana oli yhteensä 1,463, vaihdellen 229 ja 357 välillä vuodessa. Vuokralautakuntien päätöksistä aiheutuneita valituksia ovat maanjako-oikeudet käsitelleet viisivuotiskauden aikana 1,047. Lukumäärä on vuosittain säännöllisesti alentunut, ollen v. 1929 314 ja 1933 121. Vertauksen vuoksi mainittakoon, että lukumäärä oli v. 1922 2,253 ja v. 1928 710.

Talonsiirtojen edistämiseksi yleisistä varoista myönnettiin etumaksua viisivuotiskauden kuluessa 27,985,720 markkaa 31 penniä. Edellisenä viisivuotiskautena oli etumaksun määrä 14,320,487 markkaa 42 penniä. Vuokra-alueiden siirroista valtiolle aiheutuneet suoranaiset kustannukset ja etumaksut tekivät viisivuotiskautena 4,913,451 markkaa 97 penniä, vastaten 5,953,457 markkaa 57 penniä edellisenä viisivuotiskautena.

Vuoden 1928 loppuun mennessä oli itsenäisiksi tiloiksi erotettu 101,952 vuokra-alueita, josta määrästä torppia ja lampuotitiloja 55,045 ja mäkitupa-alueita 46,907. Viisivuotiskautena 1929—33 itsenäistytettiin kaikkiaan 14,737 vuokra-alueita, joista 8,836 torppaa ja lampuotitilaa sekä 5,901 mäkitupa-alueita. Edellisenä viisivuotiskautena itsenäistytettiin 38,806 vuokra-alueita. Vuosittain itsenäistytettyjen vuokra-alueiden luku on viime vuosina pienentynyt aivan vähäiseksi. Oltuaan v. 1922 16,911 väheni luku v. 1925 8,888, v. 1928 5,365 ja v. 1931 3,405.

Helsingissä maanmittaushallituksessa 28 päivänä marraskuuta 1934.

Väinö Ahla.

E. O. Grönroos.

Resumé.

I. Lantmäterikåren i dess helhet.

Antalet tjänstemän och befattningshavare i lantmäteristyrelsen, lantmäterikontoren och lantmäterikåren utgjorde vid redogörelseårets utgång inalles 758, varav 47 voro tjänstemän i lantmäteristyrelsen, 40 i lantmäterikontoren, 232 förrättningsingenjörer, 50 lantmäteriauskultanter, 66 ordinarie och extraordinarie kartläggare, 191 lantmäteripraktikanter och kartläggarelever samt 33 ordinarie befattningshavare i lantmäteristyrelsen och 99 i lantmäterikontoren.

II. Lantmäteristyrelsen.

Lantmäteristyrelsen har under redogörelseåret handlagt 4,014 ärenden, varav 3,986 under året slutbehandlades och 28 överfördes till följande år. Dessa ärenden gävo anledning till inalles 4,607 skrivelser. Förståndaren för topografiska byråns civila sektion har expedierat inalles 375 skrivelser, vilka icke ingå i förenämnda antal. Å lantmäteristyrelsens avdelning för skiftesverket ha 130 och å avdelningen för kartverksarbeten 4 plena ägt rum, varvid handlagts inalles 938 ärenden.

Då lantmäteriarbetena ökats har lantmäteristyrelsen utöver den ordinarie personalen nödgats anlita extra arbetskrafter. De extra kartritarna och renskrivarna ha under redogörelseåret tjänstgjort i lantmäteristyrelsen under sammanlagt 126 månader.

Till lantmäteristyrelsens arkiv ha renovationer av kartor och handlingar hörande

till 1,916 förrättningar inkommit, och omfattade kartrenovationerna 2,448 renovationsark samt renovationerna av handlingar 7,034 ark.

Geodetiska byrån har planlagt ett nytt triangelnät å de Seinäjoki, Kuopio och Pieksämäki omfattande bladen av den ekonomiska kartan. Observationstorn och signaler i trädtoppar uppfördes i omgivningarna av Seinäjoki, Pieksämäki, Varkaus och Viborg. Vinkelobservationer gjordes i triangelnäten för bladen Kauhajoki—Kristinestad, Jyväskylä och Kymijoki—Vuoksen av den ekonomiska kartan. Triangelkedjan Jyväskylä—Koli—Suojärvi blev slutförd. Triangelmättningsarbeten ha vidare utförts i Åbo—Nystads skärgård samt i Lagoga—Karelen. Inalles uppfördes under året 86 torn och 123 trädtoppssignaler, undersöktes platserna för 361 triangelpunkter och verkställdes vinkelobservationer på 193 punkter, varigenom 498 nya punkter blevo bestämda.

Såsom biträden användes under redogörelseåret civilarbetare i stället för soldater, vilken anordning befanns vara fördelaktig såväl med hänsyn till kostnaderna som till arbetenas fortgång.

Under byråns ledning och tillsyn men på vederbörande kommuners bekostnad verkställdes under sommarens lopp mättningsarbeten även i Riihimäki, Lauritsala och Pieksämä köpingar samt mätning av baslinjen i staden Kemi.

Av geodetiska byråns under vinterns lopp utförda byråarbeten böra nämnas kompenceringarna av triangelnäten för

bladen Kristinestad, Jämsä och Jyväskylä av den ekonomiska kartan ävensom av triangelnäten i Lovisa och Kotka skärgård, Höytiäinen och Kauhajoki samt av triangelkedjan Jyväskylä—Koli—Suojärvi. Av övriga arbeten må nämnas utgivandet av en publikation om triangelmätningen i Petsamo.

Kartografiska byrån har även denna sommar fortsatt den ekonomisk-topografiska kartläggningen av Petsamo i skala 1:20,000. De där opererande tre arbetslagen kartlade inalles c:a 277 km². Kostnaden per kartlagd km² uppgick till 258 mk. Vid kartläggningen tillgodogjordes av flygtrupperna tagna och utförda flygfotografier.

Kompletteringsmätningar verkställdes för sockenkarten i 14 kommuner, och de med fältarbeten sysselsatta 7 kartograferna kartlade under sommarens lopp inalles 17,000 ha nya odlingar, 2,649 nya bostadstomter samt 1,213 km nya lands-, lokal- och odlingsvägar. Det granskade området totalareal utgjorde c:a 2,980 km², vattendragen oberäknade, och uppgick kostnaden per granskad km² till 38 mk.

Byrån har under årets lopp i skala 1:20,000 uppgjort nya sockenkartor över 4 hela kommuner samt delar av 23 kommuner. Inalles ha 47 nya sockenkartblad fullbordats omfattande en areal av 4,700 km². Inberäknat de under tidigare år verkställda arbetena ha vid årets slut nya sockenkartor blivit upprättade över 229 kommuner omfattande 7,045,090 ha landägor. I tryck utgavos 2 sockenkartor, och ritningsarbetet på 7 andra sockenkartor pågick.

Av den ekonomiska kartan i skala 1:100,000 ha 2 blad utgivits, det ena som interimsupplaga, 1 blad var vid årets utgång tryckfärdigt och ritningsarbetet på 3 blad fortgick. Av den ekonomiska kartan har vid redogörelseårets utgång utgivits 71 blad, omfattande tillsammans c:a 146,120 km².

Av generalkartan i skala 1:400,000 har bladet F1 fullbordats och beforderats till tryckning i stentryckeriet, varjämte omgravningen av bladet C2 vidtagit.

Av den ekonomisk-topografiska kartan över Petsamo i skala 1:20,000 har utgivits 2 nya blad och fortgår ritningsarbetet på 4 andra blad. Av denna karta äro inalles 24 blad utgivna. Av den statistiska kartan i skala 1:2,000,000 har en ny upplaga tagits.

En av *topografiska byråns civila sektion* utsänd expedition har under redogörelseåret såsom ock under de två föregående åren, trigonometriskt bestämt de hjälp-punkter, vilka vid den topografiska kartläggningen äro av behovet för detaljmätningen utöver de triangelpunkter, varpå kartläggningen grundar sig. Det under redogörelseåret på detta sätt förtätade triangelnätet omfattar en areal av 380 km², varå 163 nya punkter utöver de förra fixpunkterna blivit bestämda. Kostnaderna för bestämmandet av dessa hjälp-punkter, vartill åtgick 76 dagar inberäknat resorna, söndagarna samt arbetshindren till följd av olämplig väderlek och andra orsaker, stego till 120 mk 25 penni per punkt.

Topografiskt kartlades under sommarsäsongen i skala 1:20,000 617.5 km² och uppgick kostnaden per km² till 425 mk.

Renritningen av de under sommaren 1932 kartlagda 9 mätbordsbladen av den topografiska kartan över Finland i skala 1:20,000 slutfördes och bladen reproducerades i 4-färgstryck. De under redogörelseåret kartlagda 9 mätbordsbladen försågos med ortnamn och renritades delvis. Dessutom har kartan över Finland i skala 1:2,000,000 tryckts i 12 delar såsom postkort.

Därjämte ha alla å lantmäteristyrelsens stentryckeri för tryckningen erforderliga litograferings- och retuscheringsarbeten utförts av byråns litografer.

Topografiska byråns militära sektion

verkställde på underlag av en av flygfotografier sammanställd karta kartläggning av 200 km² i skala 1:20,000. Arbetsprestationen per kartograf och dag utgjorde 0.96 km² och kostnaderna för kartlagd km² 328 mk. Rekognosceringsmätning i skala 1:100,000 verkställdes på en areal av 1,200 km². Arbetsprestationen per dag och man utgjorde 30 km² och kostnaden något under 10 mark per km². I skala 1:100,000 utfördes kompletteringsmätning på en areal av 945 km², i sammanhang varmed 166 km polygontåg uppmättes. Arbetsprestationen per kartograf uppgick i medeltal till 9.1 km² kartlagd areal och 5.4 km uppmätt polygontåg per dag. Kostnaderna utgjorde 38 mark per kvadratkilometer.

Under vintern renritades mätningens resultat.

Ljuskopieringsanstalten och stentryckeriet ha arbetat med en personal av 17 arbetare. För de under redogörelseåret verkställda reproduktionsarbetena har till lantmäteristyrelsens kassa inbetalats 630,566 mark. För komplettering av det till försäljning avsedda kartbeståndet har tryckningsarbete utförts för 131,440 mark, och värdet av övriga obetalda eller halvfärdiga arbeten utgjorde 39,345 mark. Då utgifterna utgjorde 722,268 mark 55 penni, uppgår behållningen för året till 79,082 mark 45 penni. De utförda reproduktionsarbetena omfattade 533 särskilda tryckalster i 340,630 exemplar.

I årets statsförslag hade till lantmäteristyrelsens förfogande ställts ett belopp av 15,616,300 mk, varjämte för särskilda ändamål beviljades ett tillskott av 61,001 mk 50 penni. Av dessa belopp voro 13,137,496 mk anslagna till avlöningar och 1,629,800 mk till kartverksarbeten, i vilket sistnämnda belopp ingår jämväl stentryckeriets underhålls- och arbetskostnader. Dessutom hade justeringsbyrån, som år 1928 förenades med lantmäteristyrelsen, beviljats ett anslag av 272,100 mk. De belopp, vilka fastställts att

utbetalas mot förrättningsingenjörernas och kartläggarnas arvodes- och reseräkningar uppgingo under redogörelseåret till sammanlagt 23,711,654 mk 60 p.

I lösen för resolutioner, ekonomiska och generalkartor ävensom för kopior av kartor och handlingar, samt ersättningar för utförda kartarbeten har å lantmäteristyrelsen och lantmäterikontoren uppburits 1,645,221 mk 75 p. samt i stämpelskatt 2,658,745 mk.

III. Lantmäterikontoren.

Enär lantmäteriarbetena ökats ha lantmäterikontoren utöver den ordinarie personalen nödgats anlita extra arbetskrafter. De extra tjänstemännen ha under redogörelseåret tjänstgjort i lantmäterikontoren under sammanlagt 143 månader och de extra kartritarna och renskrivarna 1,113 månader. För granskning av lantmäteriarbeten på marken ha lantmäterikontorens tjänstemän företagit särskilda inspektionsresor, varvid under 95 dagar granskats 79 förrättningsingenjörers arbeten, sammanlagt 272 förrättningar i 102 kommuner. Enligt lantmäterikontorens diaries voro 48,224 ärenden beroende på åtgärd, av vilka 35,296 inkommit under redogörelseåret. Till följande år överfördes såsom oavgjorda 15,039 ärenden. Nya jordregister utarbetades för 4 städer och 1 köping, varjämte eget jordregister utarbetades för 1 kommun samt jordregistren för 9 landskommuner utvidgades och omordnades. Under årets lopp granskades 11,959 lantmäteriförrättningar och 18,262 arvodesräkningar. Förrättningsingenjörerna ha under redogörelseåret till lantmäterikontoren i förvar inlämnat 13,768 konceptkartor och 375,449 folier koncepthandlingar jämte bilagor.

IV. Förrättningsingenjörerna och deras biträden.

I sammanhang med ägodelnings m. fl. förrättningar (se bilaga I) har under redo-

görelseåret avfattats 201,513 ha landägor, varav 40,023 ha odlingar och 161,513 ha skogsmark, samt 26,000 ha vattenområden, ävensom uträknats arealen av 316,886 ha, graderats 320,807 ha, skiftats 379,804 ha mellan 10,020 delägare, styckats 109,692 ha åt 11,772 intressenter, avskilts från statens skogsmarker 86,308 ha till 1,369 kolonisationslägenheter, reglerats 8,517 ha legoområden, varav 440 voro odlings- och 480 bostadslägenheter, samt uppstakats 26,659 km rår och byggts 123,484 rårösen. Förrättningsingeniörernas och deras biträdens avlöning uppgick till 22,614,951 mark, varav ungefär 18.98 miljoner utgjorde arvode enligt taxa och återstoden dem av staten tillkommande ordinarie avlöningar. Förrättningsingeniörernas årsinkomster ha under redogörelseåret uppgått i medeltal till 79,977 mark per man. Från dessa inkomster äro utgifterna för rit- och skrivmaterialier samt för avlöning av kontorsbiträden icke avdragna. Resekostnaden är icke beräknad såsom inkomst. Vid beräkandet av förrättningsingeniörernas medelinkomster ha observerats endast de förrättnings-

ingeniörers inkomster, vilka varit i tjänsteutövning åtminstone största delen av året. 285 förrättningar ha under redogörelseåret handlagts av ägodelningsrätterna, varförutom dessa handlagt 121 besvärsmål, som föranletts av legonämndernas utslag.

För hemmansutflyttningar ha vederbörande lägenhetsägare av allmänna medel beviljats i förskotter 6,738,950 mk 57 p. och i understöd 67,720 mk 85 p.

I utflyttningskostnader, som föranletts av legoområdets inlösen och gäldats av staten, samt i förskott på dessa utflyttningskostnader ävensom i utflyttningsunderstöd, som i vissa fall beviljats, har under redogörelseåret utbetalats inalles 397,641 mk 45 p.

V. Specialstatistik.

Av de från och med det lagen av år 1918 om inlösen av legoområden trädde i kraft intill utgången av år 1933 till självständiga lägenheter avskilda 63,881 odlings- och 52,808 bostadsområdena, ha under redogörelseåret avskilts 967 odlings- och 611 bostadsområden.

Helsingfors, å lantmäteristyrelsen den 28 november 1934.

Väinö Ahla.

E. O. Grönroos.

Résumé.

I. Le corps total des arpenteurs.

Le nombre des fonctionnaires et des employés surnuméraires de l'Administration de l'Arpentage, des bureaux provinciaux d'arpentage et du corps des arpenteurs fut à la fin de l'année statistique en somme 758, dont il y avait: 47 fonctionnaires de l'Administration de l'Arpentage, 40 employés des bureaux provinciaux d'arpentage, 232 ingénieurs-arpenteurs, 50 ingénieurs auxiliaires, 66 leveurs de plans, 191 élèves d'arpentage et au surplus 33 personnes hors du cadre ordinaire dans l'Administration de l'Arpentage et 99 dans les bureaux provinciaux.

II. L'Administration de l'Arpentage.

L'Administration de l'Arpentage a eu à examiner 4,014 causes, dont 3,986 ont été résolues au cours de l'année, tandis que 28 causes passèrent à l'année suivante; là-dessus furent dressés 4,607 actes. 375 lettres ont été expédiées par le chef du Bureau civil de la Section de Topographie, lesquelles ne sont pas comprises dans le nombre susmentionné. Le département des opérations de partage de terres de l'Administration de l'Arpentage a tenu 130 séances plénières et celui des travaux cartographiques en a tenu 4; il furent traités en somme 938 causes.

Comme la quantité des opérations d'arpentage a augmentée d'année en année, il a été indispensable d'engager des employés auxiliaires à l'Administration de l'Arpentage. La totalité du travail, pro-

duit pendant l'année statistique par les dessinateurs et dactylographes auxiliaires correspond à un effectif de 126 mois de travail.

Les Archives de l'Administration de l'Arpentage ont reçu des cartes et des actes renouvelés provenant de 1,916 différentes opérations d'arpentage; les cartes renouvelées comprennent 2,448 feuilles et les actes renouvelés en ont 7,034.

La Section de Géodésie a effectué des reconnaissances géodésiques aux régions correspondants aux feuilles Seinäjoki, Kuopio et Pieksämäki de la carte économique. Des signaux géodésiques furent construits aux environs de Seinäjoki, Pieksämäki, Varkaus et Viipuri. Les tours d'horizon ont été observés dans les réseaux géodésiques correspondant aux feuilles de Kauhajokki, Kristiina et de Jyväskylän de la carte économique et dans la région de Kymijoki—Vuoksi. La chaîne géodésique de Jyväskylä—Koli—Suojärvi a été achevée. En outre les travaux géodésiques ont été exécutés dans l'archipel de Turku—Uusikaukipunkki ainsi que dans la Carélie du sud.

Pendant l'année 1933 ont été déterminés en total 498 nouveaux points géodésiques, 361 points furent examinés et 86 signaux et 123 balises furent construits. Des observations ont été faites en somme sur 193 points géodésiques.

Comme aides furent employés pendant l'année statistique, au lieu de soldats, des ouvriers civils, ce qui fut avantageux aussi bien au point de vue des frais que pour ce qui concerne la progression du travail.

Sous la surveillance du Bureau, mais aux frais des communes respectives, des levés dans les bourgs de Riihimäki, Lauritsala et Pieksämä et la mesure de base dans la ville de Kemi furent exécutés.

Des travaux de bureau, effectués par la Section de Géodésie pendant l'hiver, méritent d'être mentionnés les calculs de compensation, se rapportant aux feuilles de Kristiina, de Jämsä et de Jyväskylä de la carte économique, à la région de l'archipel de Loviisa—Kotka, aux réseaux géodésiques de Höytiäinen et de Kauhajoki ainsi qu'à la chaîne géodésique de Jyväskylä—Koli—Suojärvi. En outre, une description de la triangulation de Petsamo a été publiée.

Trois expéditions de la *Section de Cartographie* ont continué le levé topographique à l'échelle de 20,000 de la région de Petsamo, dont une partie d'environ 277 km carrés fut achevée. Le coût s'éleva à marks 258 par kilomètre carré. Pour ces levés furent employées des photographies aériennes prises par les aviateurs militaires.

Les levés complémentaires et de contrôle de la carte des communes ont été continués dans 14 communes, et 7 levés ont été occupés pendant l'été à lever une région comprenant en somme 17,000 hectares de terre cultivé, 1,213 km de routes et de chemins et 2,649 habitations. La superficie totale est 2,980 kilomètre carrés, les surfaces des lacs non comprises, et le coût de ces travaux s'éleva à 38 marks par hectare.

Au cours de l'année en question la Section de Cartographie a achevé les cartes de communes à l'échelle de 20,000 de 4 communes entières ainsi que des parties de 23 autres communes, d'une superficie totale de 470,000 hectares. En total 229 cartes de communes ont été achevées avant la fin de l'année, y compris le travail antérieur, d'une superficie totale de 7,045,090 hectares. En outre 7 cartes de communes ont été en construction et 2 cartes ont paru de l'imprimerie.

De la carte économique à l'échelle de 100,000e deux feuilles ont paru, dont une à titre provisoire, en outre une feuille était prête pour l'imprimerie, et trois feuilles étaient en construction. Jusqu'à la fin de l'année statistique en total 71 feuilles de la carte économique ont paru, comprenant une superficie totale d'environ 146,120 kilomètres carrés.

De la carte générale au 400,000e, la feuille F1 a été dûment corrigée et complétée, et le dessin de la feuille C2 a été commencé.

Deux feuilles de la carte topographique et économique du Petsamo ont paru et quatre feuilles de la même carte étaient en construction. Jusqu'ici 24 feuilles, en total, de cette carte ont été publiées.

De la carte statistique au 2,000,000e, une nouvelle édition a paru.

Le Bureau civil de la *Section de Topographie* a déterminé sur une région de 380 kilomètres carrés 163 points auxiliaires. Les coûts de ce travail, qui dura 76 jours, furent, y compris les frais de déplacement etc., marks finnois 120.25, en moyenne, par point.

Le Bureau a exécuté des levés topographiques à l'échelle de 20,000 sur une superficie de 617.5 kilomètres carrés. Le prix moyen des levés par kilomètre carré s'éleva à marks 425.

Neuf feuilles de la carte topographique au 20,000e, levées pendant l'année précédente, ont été définitivement rédigées pour être imprimées, et la mise au net des 9 feuilles, levées pendant l'année, a été commencée. Une carte de Finlande au 2,000,000e fut publiée en douze feuilles du format d'une carte postale. En outre tous les travaux lithographiques et de retouche relatifs aux publications de l'imprimerie de l'Administration de l'Arpentage ont été effectués par les lithographes du Bureau.

Le Bureau militaire de la Section de Topographie a exécuté des levés se basant sur les photographies aériennes, d'une région de 200 kilomètres carrés au 20,000^e. La prestation moyenne de ce travail fut par leveur et par jour 0.96 km² et les coûts s'élevèrent par kilomètre carré à 328 marks en moyenne. Un levé de reconnaissance au 100,000^e fut exécuté sur une région de 1,200 km². L'effectif de ce travail était, en moyenne, par leveur et par jour, 30 km² de surface levée et les frais en moyenne à peu près 10 marks par km². Un levé complémentaire au 100,000^e fut exécuté d'une région de 945 km² et en connexion avec ce travail fut mesuré un cheminement polygonal d'une longueur de 166 km. L'effectif de ce travail était, en moyenne, par leveur et par jour, 9.1 km² de surface levée et 5.4 km de cheminement polygonal. Les frais furent 38 marks par km².

Pendant l'hiver les résultats des ces travaux furent mis au net.

17 personnes ont travaillé dans l'atelier photomécanique et dans l'imprimerie. La valeur des cartes imprimées s'élève à 630,566 marks.

Pour compléter le stock de vente de cartes des travaux d'imprimerie ont été effectués d'une valeur de 131,440 marks et la valeur des travaux non payés ou inachevés fut 39,345 marks. Les dépenses étant 722,268.55 marks, le profit annuel fut 79,082.45 marks. Les travaux exécutés comprennent 533 différentes publications d'un tirage total de 340,630 exemplaires.

Au budget de l'année en question avait été réservé 15,616,300 marks et au cours de l'année un crédit supplémentaire de 61,001 marks 50 pennis fut accordé. 13,137,496 marks de ces crédits étaient réservés pour les appointements et 1,629,800 marks pour les travaux géodésiques, topographiques ou cartographiques y compris aussi les dépenses de l'imprimerie lithographique.

Au surplus une somme de 272,100 marks

fut accordée au Bureau des poids et mesures, lequel fut, en 1928, subordonné à l'Administration de l'Arpentage. Les honoraires et les frais de déplacement des ingénieurs-arpen-teurs et des leveurs s'élevèrent à 23,711,654.60 marks.

Il fut perçu en somme 1,645,221.75 marks en droits d'expédition pour des résolutions ainsi que pour des extraits ou des copies de cartes ou d'autres documents, délivrés par l'Administration et par les bureaux provinciaux. Dans cette somme n'est pas compris le droit de timbre s'élevant à 2,658,745 marks.

III. Les bureaux provinciaux d'arpentage.

Comme la quantité des opérations d'arpentage a augmenté d'année en année il a été indispensable d'engager des fonctionnaires surnuméraires dans quelques bureaux provinciaux. La totalité du travail produit pendant l'année statistique par les employés auxiliaires correspond à un effectif de 143 mois de travail et celui des dessinateurs et des dactylographes auxiliaires à 1,113 mois de travail.

Pour contrôler les opérations d'arpentage sur le terrain, les fonctionnaires des bureaux provinciaux ont entrepris des voyages d'inspection d'une durée de 95 jours, pendant lesquels ont été inspectés les travaux de 79 ingénieurs-arpen-teurs, en somme 272 opérations dans 102 communes. Dans les journaux du courrier des bureaux provinciaux figurèrent 48,224 affaires, dont 35,296 provenant de l'année en question; 15,039 affaires passèrent à l'année suivante.

De nouveaux cadastres ont été préparés pour quatre villes et un bourg, et outre cela le cadastre d'une nouvelle commune rurale fut rédigé et celui de 9 communes fut complété et renouvelé. 18,262 comptes se rapportant aux honoraires des ingénieurs-arpen-teurs et 11,959 différentes opérations

d'arpentage ont été contrôlées. Les ingénieurs-arpenteurs ont délivré aux bureaux provinciaux pendant l'année en tout 13,768 cartes originales et 375,449 feuilles d'instruments originaux avec annexes.

IV. Les ingénieurs-arpenteurs et leurs auxiliaires.

Pendant l'année statistique 201,513 hectares de fermes ont été mesurés (voir annexe Ière) dont 40,023 hectares de cultures, 161,513 hectares de terrain forestier et 26,000 hectares de surface d'eau; 316,886 hectares de terrain ont été calculés et 320,807 ha gradués, 379,804 hectares furent partagés entre 10,020 copropriétaires, 109,692 hectares démembrés et attribués à 11,772 personnes. Dans les domaines de l'Etat 86,308 hectares ont été détachés et formés en 1,369 fermes de colonisation; 8,517 hectares de fermes louées furent réglés, dont il y avait 440 lots de culture et 480 lots pour habitations; 26,659 kilomètres de limites et de laies furent ouverts, et 123,484 bornes furent construites. Toutes ces opérations furent exécutées en connexion avec des partages de terres et d'autres travaux d'arpentage. Les appointements des ingénieurs-arpenteurs et de leurs auxiliaires s'élevèrent à 22,614,951 marks, dont 18.98 millions environ provinrent des droits de taxe et le reste était des appointements ordinaires payés par l'Etat. Les revenus des ingénieurs-arpenteurs ont été en moyenne 79,977 marks par personne. Dans

ce calcul les dépenses pour les voyages au service, pour les fournitures de dessin et de bureau et les indemnités des aides de bureau n'ont pas été décomptés. Les indemnités de voyage ne sont pas comptées comme revenus. Dans le calcul concernant les revenus des ingénieurs-arpenteurs, n'ont pas été prises en considération les personnes qui n'ont pas été en service durant la plus grande partie de l'année.

Dans les tribunaux de partage de terres ont été examinées 285 opérations d'arpentage et outre cela ces tribunaux ont dans 121 causes considéré des appels interjetés des résolutions des comités de louage.

Pour le transfert de bâtiments il a été avancé aux propriétaires des fermes respectives des moyens publics 6,738,950.57 marks, et 67,720.85 marks leurs a été payés en subvention. Pendant l'année statistique en somme 397,641.45 marks ont été payés ou avancés par l'Etat pour les frais de transport des bâtiments, causé par la formation des fermes indépendantes et comme subventions accordées dans certains cas aux fermiers.

V. Statistique spéciale.

A partir de l'entrée en vigueur de la loi agraire de 1918 jusqu'à la fin de 1933 en total 63,881 lots de terrain labourable et 52,808 lots de terrain pour habitations ont été faits indépendants, dont 967 lots de terrain labourable et 611 lots pour habitations ont été faits indépendants pendant l'année en question.

Helsinki, dans l'Administration de l'Arpentage, le 28 novembre 1934.

Väinö Ahia.

E. O. Grönroos.

Luettelo (yhdistelmä)


vuonna 1933 virkatoimissa olleiden maanmittausinsinöörien ja heidän virka-apulaistensa töistä ja kannetuista palkkauksista.

Förteckning (sammandrag)

över de år 1933 i tjänsteutövning stadda lantmäteringenjörernas och deras tjänstebiträdens arbeten och uppburna avlöningar.

	Maanmittausinsinööri Lantmästarlingensjöner	Auskultantein Auskultanter	Karttäljare Karttäljare	Haroittelujoita Praktikanter	Karttäljännopilla Karttäljärelever	Mitattu hehtaaria Avfattats hektarer			Laskettu alaa, hehtaaria Utriknats hektarer	Työtetty hehtaaria Graderats hektarer
						viljelyksia odlad mark	metelmäta skogsmark	vesialuetta vattenområde		
Yhdistelmä. — Sammandrag.										
Uudenmaan lääni — Nylands län	15	3	5	10	1	1,764	4,577	1,665	9,624	7,718
Turun ja Porin l. sekä Ahvenanmaa — Åbo o. Björneborgs län samt Åland...	38	8	7	19	1	5,225	13,978	11,207	31,244	37,208
Hämeen lääni — Tavastehus län	19	4	10	16	2	2,377	8,918	578	15,238	11,219
Viipurin » — Viborgs »	32	4	8	20	5	3,407	10,864	2,673	34,725	27,149
Mikkelin » — S:t Michels »	14	5	6	13	—	1,920	10,567	5,051	20,483	21,179
Kuopion » — Kuopio »	32	6	13	25	1	7,003	33,160	3,079	40,537	46,651
Vaasan » — Vasa »	35	5	6	49	4	9,568	30,431	169	41,110	45,111
Oulun » — Uleåborgs »	51	16	13	19	2	8,759	48,995	1,578	123,925	124,572
Yhteensä — Summa	236	51	68	171	16	40,023	161,490	26,000	316,886	320,807

Jaettu Skiftats		Lohottu Styckats		Asutustiloja erotettu valtion metsämailia Kolonisationslägenheter bildats å statens skogsmarker		Erotettu vuokra-alueita Avskilts lego-områden			Utsäskats rår, kilometer	Hakennettu pyykkejä Uppförts rösen	Toimintusuhinnoin palkkio Föräntningsingenjörrens arvöring
osakkailla intressenzer	hehtaaria hektarer	osakkailla intressenzer	hehtaaria hektarer	tiloja lägenheter	hehtaaria hektarer	viljelysalueita otilingsområden	asuntoalueita bostadsområden	hehtaaria hektarer			
310	17,996	1,431	7,759	—	—	3	19	43	1,689	12,138	1,534,164
1,250	24,401	1,847	12,047	54	1,223	89	171	2,119	2,350	15,320	3,170,579
298	10,053	1,257	9,449	23	433	16	24	383	1,565	10,962	2,237,858
1,820	27,526	2,198	16,950	11	296	9	31	175	3,310	15,963	2,807,880
395	24,605	564	7,880	1	36	62	26	1,339	1,678	7,383	1,443,229
1,067	33,912	1,403	19,916	21	913	133	52	2,270	3,041	13,354	2,611,952
3,312	76,636	2,099	21,275	69	2,918	63	122	927	4,304	19,919	4,207,757
1,568	164,675	973	14,416	1,190	80,489	65	35	1,261	8,722	28,445	4,601,552
10,020	379,804	11,772	109,692	1,369	86,308	440	480	8,517	26,659	123,484	22,614,951



Päätyneet maanmittaustoimitukset
vuonna 1933 läänittäin.

Avslutade lantmåteriförrättningar
år 1933 länsvis.

Lääni Län	Toimintakausen luku — Antal förtätningar	Toimituksen alkaessa oli Vid förrättningens vidtagande förefunnos				Tilusala ha Ägovidd ha				Jaossa on syntynyt Vid delningen uppkomna											
		tiloja — länghöter	torppia — kortp	muuta vuokra-alueita andra legområden	mukautus-alueita backstugumråden	villityä maata — odlad mark	meksimatja — skogsmark	yhteensä — summa	vesi — vatten	joilla on kaikkiaan maa- vilka omfatta ägor samman-											
										alle 1 ha — under 1 ha	1—alle 3 ha	3—alle 5 ha	5—alle 10 ha	10—alle 20 ha	20—alle 50 ha	50—alle 100 ha	100—alle 200 ha	200—alle 300 ha	300—alle 300 ha	300—alle 300 ha	

Isojaot ja verollepanot. —

Turun ja Porin — Åbo och Björneborgs	1	2	—	—	113	241	354	—	—	—	—	—	—	—	—	—	—	2	—
Viipurin — Viborgs	5	—	—	—	146	358	504	—	—	5	1	3	1	2	2	1	—	—	—
Mikkelin — S:t Michels.	1	—	—	—	2	—	2	—	—	12	—	—	—	—	—	—	—	—	—
Kuopion — Kuopio	11	11	—	—	125	104	229	—	—	1	—	3	4	3	1	—	—	—	—
Oulun — Uleåborgs	10	39	—	—	1,095	12,014	13,109	—	—	—	—	—	—	—	—	—	6	13	—
Yhteensä — Summa	28	52	—	—	1,481	12,717	14,198	—	—	18	1	6	5	5	3	9	13	—	—

Uusjaot (erilliset). —

Uudenmaan — Nylands	6	210	—	—	3,494	5,034	8,528	7	78	11	6	11	16	34	45	8	3	—	—
Turun ja Porin — Åbo och Björneborgs	13	122	—	—	1,553	4,437	5,990	87	38	22	4	9	10	14	27	12	4	—	—
Hämeen — Tavastehus.	10	723	—	—	6,611	14,956	21,567	—	358	139	65	91	124	117	90	41	9	—	—
Vaasan — Vasa	10	64	—	—	2,580	6,149	8,729	—	33	37	32	44	49	80	57	11	—	—	—
Oulun — Uleåborgs	1	7	—	—	16	113	129	—	1	—	—	2	1	3	—	—	—	—	—
Yhteensä — Summa	40	1,126	—	—	14,254	30,689	44,943	94	508	209	107	157	200	248	219	72	16	—	—

Vanhemman jaon täydentämiset (erilliset). —

Turun ja Porin — Åbo och Björneborgs	2	4	—	—	—	—	226	—	—	—	—	—	—	1	3	—	—	—	—
Hämeen — Tavastehus.	1	71	—	—	—	—	2,548	—	12	9	2	1	6	21	16	2	2	—	—
Kuopion — Kuopio	1	38	—	—	—	—	2,362	—	1	3	2	6	4	4	10	6	1	—	—
Yhteensä — Summa	4	113	—	—	—	—	5,136	—	13	12	4	7	10	26	29	8	3	—	—

Halkomiset. —

Uudenmaan — Nylands	21	21	—	—	484	1,039	1,523	—	5	19	6	2	7	23	2	2	1	—	—
Turun ja Porin — Åbo och Björneborgs	92	96	—	—	1,990	6,594	8,584	—	15	15	15	25	49	67	46	12	2	—	—
Ahvenanmaan maak. — Landskapet Åland ..	8	9	—	—	90	506	596	—	1	5	—	13	—	9	1	—	—	—	—
Hämeen — Tavastehus.	68	71	—	—	1,410	7,859	9,269	1	4	7	10	32	41	56	31	19	7	—	—
Viipurin — Viborgs	461	517	—	—	4,627	25,171	29,798	—	33	86	97	215	295	304	100	28	7	—	—
Mikkelin — S:t Michels.	78	79	—	—	1,347	9,413	10,760	—	1	16	5	17	47	76	56	18	—	—	—
Kuopion — Kuopio	260	267	—	—	6,054	42,830	48,884	—	8	12	30	83	132	213	171	113	20	—	—
Vaasan — Vasa	369	404	—	—	9,787	41,454	51,241	—	59	113	77	194	255	388	231	86	13	—	—
Oulun — Uleåborgs	273	276	—	—	10,072	67,748	77,820	—	5	16	21	74	118	260	234	154	56	—	—
Yhteensä — Summa	1,630	1,740	—	—	35,861	202,614	238,475	1	131	289	261	655	944	1,396	872	432	106	—	—

Lohkomiset. —

Judenmaan — Nylands	685	762	6	32	1,490	3,779	5,269	562	980	143	50	51	65	44	24	3	—	—	—
Turun ja Porin — Åbo och Björneborgs	1,434	1,460	159	281	4,591	10,338	14,929	256	1,053	557	245	302	207	135	17	8	1	—	—
Ahvenanmaan maak. — Landskapet Åland ..	61	61	2	9	68	300	368	—	30	24	7	7	7	4	—	—	—	—	—
Hämeen — Tavastehus.	1,043	1,084	98	90	3,270	9,496	12,766	—	1,201	280	121	152	139	142	27	6	—	—	—
Viipurin — Viborgs	1,875	1,955	45	101	2,958	17,928	20,886	—	1,027	591	241	284	243	201	44	15	4	—	—
Mikkelin — S:t Michels.	711	736	200	35	3,185	15,573	18,758	23	318	185	75	106	152	252	53	20	4	—	—

tiloja lägenheter	tiluksia lgt	Tilain Lägenheterernas	Tiloina on erotettu Lägenheter hava avskiltts						Tiloina on siirretty toiseen paikkaan Av lägenheterna har utflyttats	Palstain luku Skiftens antal		Kustannuksia, Smk. Kostnader, Fmk.			
			keskimääräinen ala — medelareal	torparelle — för torpare	mekanilla — skogslägenheter	mulla plattonille för andra obebodna	mekanilla — skogslägenheter	rakentamattomia tiloja obebodda lägenheter		tädigare avvikda lägenheter	itsenäisksi muodotettuja till självst. omblidade	jaon alussa före delningen	jaon jälkeen efter delningen	kaupunginvaltuutuksen ja kirkonvaltuutuksen arvo	varsinaisia toimintuksia for själva förrettningen
500 ha tai enemmän 500 ha eller däröver 300 — alle 500 ha 300 — under 500 ha	yhteensä — summa														
		600 ha tai enemmän 500 ha eller däröver 300 — alle 500 ha 300 — under 500 ha								keskimäärin tilaa koki i medeltal per lägenhet	keskimäärin tilaa koki i medeltal per lägenhet				
										keskimäärin tilaa koki i medeltal per lägenhet	keskimäärin tilaa koki i medeltal per lägenhet				
										keskimäärin tilaa koki i medeltal per lägenhet	keskimäärin tilaa koki i medeltal per lägenhet				
										keskimäärin tilaa koki i medeltal per lägenhet	keskimäärin tilaa koki i medeltal per lägenhet				
										keskimäärin tilaa koki i medeltal per lägenhet	keskimäärin tilaa koki i medeltal per lägenhet				
										keskimäärin tilaa koki i medeltal per lägenhet	keskimäärin tilaa koki i medeltal per lägenhet				
										keskimäärin tilaa koki i medeltal per lägenhet	keskimäärin tilaa koki i medeltal per lägenhet				
										keskimäärin tilaa koki i medeltal per lägenhet	keskimäärin tilaa koki i medeltal per lägenhet				

Storskiften och skattläggningar.

		2	177										6	3.0	11,321	4,510			15,831
		15	34	15									16	1.1	9,103	5,066			14,169
		12	0.2	12									12	1.0	2,545	1,781			4,326
		12	19	7									13	1.1	16,803	6,510			23,313
18	3	40	328	1									62	1.6	69,971	44,073			114,044
18	3	81	175	35									109	1.3	109,743	61,940			171,683

Nyskiften (enbart).

4		216	40	6						19			607	2.9	351	1.6	334,654	194,434	492,639	1,021,727
1		141	43	19						5			443	3.0	240	1.7	230,715	161,082	83,769	475,566
2		1,036	21	313						71	2	6	2,144	3.0	1,601	1.5	989,046	714,096	2,678,329	4,381,471
		343	25	279						54			767	12.0	935	2.7	398,683	253,264	1,210,764	1,862,711
		7	18										23	3.2	12	1.7	12,264	7,196		19,460
7		1,743	26	617						149	2	6	3,984	2.3	3,139	1.8	1,965,362	1,330,072	4,465,501	7,760,935

Kompletteringar av äldre skiften (enbart).

		4	57										13	3.3	13	3.3	10,680	3,647		14,327
		71	36										103	1.5	100	1.4	28,357	15,304		43,661
1		38	62										56	1.5	56	1.5	5,891	12,231		18,122
1		113	45										172	1.5	169	1.5	44,928	31,182		76,110

Klyvningar.

		67	23	46													120	1.8	52,539	36,031	41,322	129,892
		246	57	150	2	2	1			11							603	2.5	280,943	137,796	191,568	610,307
		29	21	20													96	3.3	28,328	11,265		39,593
1		208	45	137						24			1				471	2.3	262,419	223,606	294,533	780,558
2		1,167	26	650						237							3,059	2.7	980,681	486,812	608,885	2,076,378
1	1	238	45	159						19							456	1.9	347,872	173,053	86,716	607,641
13	3	793	61	531			1	6	4	74							1,643	2.1	1,154,036	665,156	242,449	2,061,641
1		1,417	36	1,013						111							3,953	2.8	1,561,971	573,040	979,217	3,114,228
21	8	967	80	691						139							4,187	4.3	1,539,594	792,867	572,121	2,904,582
37	14	5,137	46	3,397	2	2	2	7	4	617			1				14,588	2.8	6,208,383	3,099,626	3,016,811	12,324,820

Styckningar.

		1,360	4	1,355	6	32	251	9									1,450	1.0	635,764	100,140		735,904
		2,525	6	2,525	159	281	713	1	17	2							2,935	1.2	1,415,210	281,145	51,046	1,747,401
		79	5	79	2	9	1										91	1.2	41,203	3,355		44,558
1	1	2,070	6	2,070	98	90	787	7	129	4	4	5					2,369	1.1	1,055,295	199,537	421,578	1,676,410
1		2,651	8	2,622	45	101	488	119	484				1				3,092	1.2	1,583,552	334,063	167,125	2,084,740
		1,165	16	1,165	200	35	304										1,339	1.1	982,148	222,116		1,204,264

Lääni Län	Toimituksen luku — Antal förräknningar	Toimituksen alkaessa ott Vid förrättnings vidtagande förefunnos				Tilusalaa ha Ägovidd ha			Jaossa on syntynyt Vid delningen uppkomna joilla on kaikkiaan maa- vilka omfatta ägor samman-										
		tiloja — lägenheter	torppia — torp	määrä-alueita backstuguumheden	muuta vuokra-alueita andra legoomadden	viljeltyä maata — odlad mark	metsämaata — skogsmark	yhteensä — summa	vesiä — vatten	alle 1 ha — under 1 ha	1—alle 3 ha 1—under 3 ha	3—alle 5 ha 3—under 5 ha	5—alle 10 ha 5—under 10 ha	10—alle 20 ha 10—under 20 ha	20—alle 50 ha 20—under 50 ha	50—alle 100 ha 50—under 100 ha	100—alle 200 ha 100—under 200 ha	200—alle 300 ha 200—under 300 ha	300—alle 300 ha 300—under 300 ha
Kuopion — Kuopio	1,130	1,152	425	126	—	5,427	26,196	31,623	—	401	393	158	245	355	438	63	24	8	
Vaasan — Vasa	1,781	1,899	168	132	—	5,380	18,392	23,772	—	955	654	301	324	218	206	43	12	6	
Oulun — Uleåborgs	1,589	1,824	219	199	—	6,071	27,367	33,438	—	757	526	275	390	343	302	114	33	7	
Yhteensä — Summa	10,309	10,933	1,322	1,005	—	7,32,440	129,369	161,809	—	841,6,722	3,353	1,473	1,861	1,729	1,724	390	121	30	
Vuokra-alueiden erottamiset, uusien asutustilojen muodostamiset ja lisämaan antamiset valtion metsämailla. —																			
Turun ja Porin — Åbo och Björneborgs	4	—	32	—	—	122	253	375	2	4	4	11	8	—	1	4	—	—	
Hämeen — Tavastehus .	20	—	26	2	—	236	949	1,185	22	1	—	—	6	—	11	12	—	—	
Kuopion — Kuopio	7	—	5	1	1	32	348	380	6	—	—	—	—	—	1	6	—	—	
Vaasan — Vasa	104	(6)	81	4	—	855	5,894	6,749	—	43	4	4	1	1	36	76	1	—	
Oulun — Uleåborgs	209	(24)	127	7	—	2,666	45,791	48,457	2,549	6	11	19	49	24	15	225	172	24	
Yhteensä — Summa	344	(30)	271	14	1	3,911	53,235	57,146	2,579	54	19	34	58	31	64	323	173	24	
Vesialueen jaot. —																			
Uudenmaan — Nylands	7	48	—	—	—	—	—	—	1,839	—	—	—	—	—	—	—	—	—	
Turun ja Porin — Åbo och Björneborgs	3	27	—	—	—	—	—	—	1,197	—	—	—	—	—	—	—	—	—	
Hämeen — Tavastehus .	3	186	—	—	—	—	—	—	1,254	—	—	—	—	—	—	—	—	—	
Viipurin — Viborgs	3	14	—	—	—	—	—	—	752	—	—	—	—	—	—	—	—	—	
Mikkelin — S:t Michels .	3	26	—	—	—	—	—	—	1,097	—	—	—	—	—	—	—	—	—	
Kuopion — Kuopio	5	37	—	—	—	—	—	—	9,204	—	—	—	—	—	—	—	—	—	
Yhteensä — Summa	24	338	—	—	—	—	—	—	15,343	—	—	—	—	—	—	—	—	—	
Vesijätön jaot. —																			
Turun ja Porin — Åbo och Björneborgs	3	39	—	—	—	12	—	12	—	—	—	—	—	—	—	—	—	—	
Hämeen — Tavastehus .	2	50	—	—	—	193	1	194	—	—	—	—	—	—	—	—	—	—	
Viipurin — Viborgs	6	73	—	—	—	53	14	67	—	—	—	—	—	—	—	—	—	—	
Kuopion — Kuopio	3	46	—	—	—	322	69	391	—	—	—	—	—	—	—	—	—	—	
Vaasan — Vasa	2	75	—	—	—	155	43	198	—	—	—	—	—	—	—	—	—	—	
Oulun — Uleåborgs	3	11	—	—	—	16	5	21	—	—	—	—	—	—	—	—	—	—	
Yhteensä — Summa	19	294	—	—	—	751	132	883	—	—	—	—	—	—	—	—	—	—	
Vesialueen ja vesijätön jaot (yhdessä). —																			
Turun ja Porin — Åbo och Björneborgs	1	15	—	—	—	12	5	17	30	—	—	—	—	—	—	—	—	—	
Yhteensä — Summa	1	15	—	—	—	12	5	17	30	—	—	—	—	—	—	—	—	—	
Tilusvaihdot. —																			
Uudenmaan — Nylands	16	36	—	—	—	—	—	52	—	—	—	—	—	—	—	—	—	—	
Turun ja Porin — Åbo och Björneborgs	27	61	—	—	—	—	—	101	—	—	—	—	—	—	—	—	—	—	
Hämeen — Tavastehus .	47	117	—	—	—	—	—	505	1	—	—	—	—	—	—	—	—	—	
Viipurin — Viborgs	19	39	—	—	—	—	—	144	—	—	—	—	—	—	—	—	—	—	
Mikkelin — S:t Michels .	2	4	—	—	—	—	—	95	—	—	—	—	—	—	—	—	—	—	
Kuopion — Kuopio	12	26	—	—	—	—	—	148	—	—	—	—	—	—	—	—	—	—	
Vaasan — Vasa	49	142	—	—	—	—	—	551	—	—	—	—	—	—	—	—	—	—	
Oulun — Uleåborgs	2	30	—	—	—	—	—	213	—	—	—	—	—	—	—	—	—	—	
Yhteensä — Summa	174	455	—	—	—	—	—	1,809	1	—	—	—	—	—	—	—	—	—	

¹⁾ Lisämaata vanhoille taloille. — Tilläggsjord åt gamla hemman.

filioja lägenheter	tiluksia lagt	Tilain Lägenheternas	Tiloja on erotettu Lägenheter hava avskitts					Tiloista on siirretty toiseen paikkaan Av lägenheterna har utflyttats			Palstain luku Skiftenas antal		Kustannuksia, Smk. Kostnader, Fmk						
			keskimääräinen ala — medelareal	luku on läskändrytt antalet har ökat	korppareille — för torpare	markkupa-alle för besöksomfattare	mulla tilakomille för andra oasuttina	metsätiloja — skogslägenheter	rakennusattomia tiloja oheytettyjä lägenheter	entisiä tiloja tidigare avskitts lägenheter	itsenäiseksi muodostettuja till självst. ombildade	jaon alussa före delningen	jaon jälkeen efter delningen	koko luku — hela antalet	keskimäärin tilaa kohhti i medeltal per lägenhet	koko luku — hela antalet	keskimäärin tilaa kohhti i medeltal per lägenhet	kolonisationisöörin palikko förtäktningssingenlörens arvode	varsinhaesta kolonisationisöörin för själva förtäktningen
2	2,087	15										2,072	425						
4	2,729	9	2,729	168	132	960	—	51	6	1	—	—	—	3,220	1.2	1,670,519	207,850	68,806	1,947,175
3	2,750	12	2,726	219	208	1,029	5	514	1	2	1	—	—	3,490	1.3	1,481,710	211,944	57,812	1,751,466
11)	217,416	9	17,343	1,322	1,014	5,073	142	1,201	17	24	8	—	—	20,623	1.2	10,505,816	2,206,609	877,516	13,589,941

Avskiljande av legområden, bildande av nya kolonisationlägenheter och tilldelande av tilläggjord å statens skogsmarker.

—	—	32	12	32	32	—	—	—	—	—	—	—	—	33	1.0	24,069	5,839	—	29,908
—	—	30	40	30	28	2	—	—	—	—	—	—	—	92	3.1	70,494	19,290	—	89,784
—	—	7	54	7	5	1	—	—	—	—	—	—	—	8	1.1	15,384	4,203	—	19,587
—	—	166	41	166	81	4	—	—	—	—	1	—	—	216	1.3	305,199	73,882	3,755	382,836
3	—	548	88	548	127	7	381	—	2	—	1	—	—	820	1.5	988,351	1,069,663	5,240	2,013,254
3	—	783	73	783	273	14	381	—	2	—	1	—	—	1,169	1.5	1,353,497	1,172,877	8,995	2,535,369

Skiften av vattenområden.

—	—	—	—	—	—	—	—	—	—	—	—	—	—	61	1.3	17,003	11,083	—	28,086
—	—	—	—	—	—	—	—	—	—	—	—	—	—	58	2.1	18,185	8,053	—	26,238
—	—	—	—	—	—	—	—	—	—	—	—	—	—	82	0.4	17,501	9,614	—	27,115
—	—	—	—	—	—	—	—	—	—	—	—	—	—	28	2.0	10,433	7,084	—	17,517
—	—	—	—	—	—	—	—	—	—	—	—	—	—	84	3.2	17,855	11,627	—	29,482
—	—	—	—	—	—	—	—	—	—	—	—	—	—	152	4.1	61,267	16,022	—	77,289
—	—	—	—	—	—	—	—	—	—	—	—	—	—	465	1.3	142,244	63,483	—	205,727

Tillandningsskiften.

—	—	—	—	—	—	—	—	—	—	—	—	—	—	33	0.9	9,554	3,713	—	13,267
—	—	—	—	—	—	—	—	—	—	—	—	—	—	44	0.9	12,476	3,377	—	15,853
—	—	—	—	—	—	—	—	—	—	—	—	—	—	201	2.8	16,395	4,105	—	20,500
—	—	—	—	—	—	—	—	—	—	—	—	—	—	57	1.2	21,047	10,835	—	31,882
—	—	—	—	—	—	—	—	—	—	—	—	—	—	114	1.5	2,729	2,275	—	5,004
—	—	—	—	—	—	—	—	—	—	—	—	—	—	20	1.3	5,464	5,090	—	10,554
—	—	—	—	—	—	—	—	—	—	—	—	—	—	469	1.6	67,665	29,395	—	97,060

Skiften av vattenområden och tillandningsskiften (kombinerade).

—	—	—	—	—	—	—	—	—	—	—	—	—	—	14	0.9	4,052	1,637	—	5,689
—	—	—	—	—	—	—	—	—	—	—	—	—	—	14	0.9	4,052	1,637	—	5,689

Agobyten.

—	—	—	—	—	—	—	—	—	—	—	—	—	—	—	—	19,715	6,398	—	26,113
—	—	—	—	—	—	—	—	—	—	—	—	—	—	—	—	23,451	4,456	—	27,907
—	—	—	—	—	—	—	—	—	—	—	—	—	—	—	—	22,412	3,395	—	25,807
—	—	—	—	—	—	—	—	—	—	—	—	—	—	—	—	10,158	2,241	—	12,399
—	—	—	—	—	—	—	—	—	—	—	—	—	—	—	—	6,797	2,759	—	9,556
—	—	—	—	—	—	—	—	—	—	—	—	—	—	—	—	37,316	12,210	—	49,526
—	—	—	—	—	—	—	—	—	—	—	—	—	—	—	—	4,157	1,530	—	5,687
—	—	—	—	—	—	—	—	—	—	—	—	—	—	—	—	124,006	32,989	—	156,995



Luettelo

vuosina 1929—1933 päätetyistä isojaosta ja verollepanoista kunnittain

Förteckning

över åren 1929—1933 avslutade storskiften och skattläggningar
kommunvis

Läni, kihlakunta ja kunta Län, härad och kommun	Toimituksen luku — Antal förrättningar	Toimituksen alkuessa oli Vid förrättningens vidtagande före- funnos				Tilusala ha Ägovidd ha		Jaossa on syntynyt Vid delningen uppkomna									
		tiloja liggerheter	torppia — torp	muuta vuokra-alueita andra lego-områden märktjupa-alueita backstugunorräden	viljeltyä maata — odlad mark	yhteensä — summa	vesitiä — vatken	jolla on kaikkiaan mau- vilka omfatta ägor samman-									
								alle 1 ha — under 1 ha	1—alle 3 ha 1—under 3 ha	3—alle 5 ha 3—under 5 ha	5—alle 10 ha 5—under 10 ha	10—alle 20 ha 10—under 20 ha	20—alle 50 ha 20—under 50 ha	50—alle 100 ha 50—under 100 ha	100—alle 200 ha 100—under 200 ha	200—alle 300 ha 200—under 300 ha	
Turun ja Porin lääni. —																	
<i>Mynämäen kihlakunta.</i> <i>Virmo härad.</i>																	
Mynämäki	1	2	—	—	113	241	354	—	—	—	—	—	—	—	2		
<i>Piikkiön kihlakunta.</i> <i>Piikkis härad.</i>																	
Parainen — Pargas	3	4	—	—	140	182	322	—	—	—	—	—	1	1	2		
<i>Hahkon kihlakunta.</i> <i>Hahikko härad.</i>																	
Kemiö — Kimito	1	2	—	—	51	108	159	—	—	—	—	—	2	—	—		
Vestanfjärd	1	4	—	—	74	664	738	1	—	—	—	—	—	—	4		
<i>Tyrvään kihlakunta.</i> <i>Tyrvis härad.</i>																	
Tyrvää	2	2	—	—	135	26	161	—	—	—	—	—	1	2	—		
<i>Maskun kihlakunta.</i> <i>Masku härad.</i>																	
Tarvasjoki	1	4	—	—	97	134	231	—	—	2	—	—	—	—	2		
Yhteensä — Summa	9	18	—	—	610	1,355	1,965	—	—	3	—	—	—	4	3		
Ahvenanmaan maakunta. —																	
<i>Ahvenanmaan kihlakunta.</i> <i>Ålands härad.</i>																	
Saltvik	1	2	—	—	36	359	395	—	—	—	—	—	—	—	1		
<i>Hauhon kihlakunta.</i> <i>Hauho härad.</i>																	
Vanaja	1	6	—	—	93	305	398	—	1	—	—	—	1	2	1		
<i>Rannan kihlakunta.</i> <i>Stranda härad.</i>																	
Kuolemajärvi	1	—	—	—	30	—	30	—	—	—	—	—	—	—	—		
Viipurin mlk.	5	—	—	—	163	184	347	—	—	1	1	3	2	1	1		
<i>Kymmin kihlakunta.</i> <i>Kymmene härad.</i>																	
Kymi	1	—	—	—	19	2	21	—	—	—	—	—	—	1	—		
<i>Käkisalmen kihlakunta.</i> <i>Kerholms härad.</i>																	
Hiitola	1	1	—	—	5	—	5	—	—	—	1	—	—	—	—		
Käkisalmen mlk.	1	—	—	—	10	7	17	—	—	—	—	—	1	—	—		
Pyhäjärvi	1	—	—	—	—	1	1	—	—	1	—	—	—	—	—		
Viipurin lääni. —																	

tiloja lägenheter	Tilain Lägenheternas	Tiloina on erotettu Lägenheter hava avskilts	Tiloina on siirretty toiseen paikkaan Av lägenheterna har utflyttats	Palstain luku Skiftenas antal		Kustannuksia, Smk Kostnader, Fmk			
				jaon alussa före delningen	jaon jälkeen efter delningen	toimitusinsinöörin palikko		muut kustannukset	
tiluksia lgt						toimitusinsinöörin palikko förklaringsingenjörrens arvode	varsinaisesta toimituksesta för själva förklaringen	muut kustannukset Joidenkin övriga kostnader i följd av förklaringen	Yhteensä — summa
500 ha tai enemmän			itsenäisiksi muodostettuja till självat. ombildade		keskimäärin tilaa kofiti i medeltal per lägenhet.				
500 ha eller däröfver			tidigare avskilda lägenheter		keskimäärin tilaa kofiti i medeltal per lägenhet.				
300—alle 500 ha			entisiä tiloja		koko luku — hela antalet				
300—under 500 ha			rakentamattomia tiloja obebyggda lägenheter						
			metästiljoja — skogslägenheter						
			muille tilakomille för andra obehäftna						
			markkipalatsille för backstugusittare						
			torppareille — för torpare						
			luku on lisäantänyt antalet har ökat						
			keskimääräinen ala — medelareal						
			Yhteensä — summa						

Åbo och Björneborgs län.

2	177							6	3.0	11,321	4,510		15,831
4	81							11	2.8	11,964	4,928		16,892
2	80							2	1.0	6,843	2,774		9,617
5	148	1						10	2.0	15,932	3,580		19,512
3	54	1						3	1.0	2,930	1,020		3,950
4	58							4	1.0	7,500	2,880		10,380
20	98	2						36	1.8	56,490	19,692		76,182

— Landskapet Åland.

2	198							10	5.0	11,211	7,070		18,281
---	-----	--	--	--	--	--	--	----	-----	--------	-------	--	--------

Tavastehus län.

6	66							13	2.2	8,977	4,243		13,220
---	----	--	--	--	--	--	--	----	-----	-------	-------	--	--------

Viborgs län.

1	30	1						1	1.0				
9	39	9						9	1.0	7,141	1,256		8,397
1	21	1						1	1.0	1,087			1,087
1	5							1	1.0	1,081			1,081
1	17	1						1	1.0	1,065			1,065
1	1	1						1	1.0	532			532

Lääni, kihlakunta ja kunta Län, härad och kommun	Toimitusten luku — Antal förrätningar	Toimituksen alkaessa oli Vid förrättningens vidtagande förefunnos				Tilugala ha Ägovidd ha		Jaossa on syntynyt Vid delningen uppkomma																		
		tilhoja — lagenheter	korppia — torp	muita vuokra-alueita andra 1egoområden markkupa-alueita backstugumråden	viljelys maata — odlad mark	metsämaata — skogsmark	yhteensä — summa	vesiä — vatken	joilla on kakkiaan maa- vilka omfatta ägor samman-																	
									alle 1 ha — under 1 ha	1—alle 3 ha 1—under 3 ha	3—alle 5 ha 3—under 5 ha	5—alle 10 ha 5—under 10 ha	10—alle 20 ha 10—under 20 ha	20—alle 50 ha 20—under 50 ha	50—alle 100 ha 50—under 100 ha	100—alle 200 ha 100—under 200 ha	200—alle 300 ha 200—under 300 ha									
Kurkijoen kihlakunta. Kronoborgs härad.																										
Jaakkima	1	—	—	—	10	1	11	—	—	—	—	—	1	—	—	—	—	—	—	—	—					
Lumivaara	2	—	—	—	1	1	2	—	—	—	—	—	—	—	—	—	—	—	—	—	—					
Salmin kihlakunta. Salms härad.																										
Suistamo	1	—	—	—	—	167	167	—	—	—	—	—	—	—	1	2	—	—	—	—	—					
Yhteensä — Summa	14	1	—	—	238	363	601	—	—	—	—	—	1	7	2	3	4	4	2	1	—					
Rantasalmen kihlakunta. Rantasalmi härad.																										
													Mikkelin lääni. —													
Kerimäki	1	—	—	—	2	—	2	—	—	—	—	—	12	—	—	—	—	—	—	—	—					
Liperin kihlakunta. Läbelits härad.																										
													Kuopion lääni. —													
Polvijärvi	12	12	—	—	160	268	428	—	—	—	—	—	—	—	4	4	4	1	1	—	—					
Iisalmen kihlakunta. Idensalmi härad.																										
Sonkajärvi	1	1	—	—	1	0.2	1.9	—	—	—	—	—	1	—	—	—	—	—	—	—	—					
Rautalammin kihlakunta. Rautalammi härad.																										
Varkauden kaupp.	1	—	—	—	20	37	57	34	—	—	—	—	—	—	—	—	—	—	1	—	—					
Yhteensä — Summa	14	13	—	—	182	305	487	34	—	—	—	—	1	—	4	4	4	2	1	—	—					
Lapuan kihlakunta. Lappo härad.																										
													Vaasan lääni. —													
Oravainen — Oravais	1	2	—	—	179	620	799	—	—	—	—	—	—	—	1	15	3	—	—	—	—					
Laukaan kihlakunta. Laukas härad.																										
Laukaa	1	1	—	—	—	11	11	—	—	—	—	—	—	—	1	—	—	—	—	—	—					
Vöitasaaren kihlakunta. Vöitasaari härad.																										
Pihtipudas	1	1	—	—	127	2	129	—	—	—	—	—	—	—	—	—	—	—	—	1	—					
Yhteensä — Summa	3	4	—	—	306	633	939	—	—	—	—	—	—	—	2	15	3	1	—	—	—					

tiloja lägenheter	Tilain Lägen- heternas	Tiloina on erotettu Lägenheter häva avskilts						Tiloina on siir- retty toiseen palkkaan Av lägenheterina har utflyttats	Palstain luku Skiftenas antal		Kustannuksia, Smk Kostnader, Fmk			
		keskimääräinen ala — medelareal	luku on liikkunut antallet har ökat	torpparelle — för torppare.	makkupalaalle för bäckstugugärdet	mullie tilatomille för andra olesutina	metastiloja — skogslägenheter		rakentamatonilla tiloilla obedygga lägenheter	entisiä tiloja tidigare avskilda lägenheter	jaon alussa före delningen	jaon jälkeen efter delningen	toimintusmaksu- järjestelmän arvode	varsinaisesta toimintus- kustannuksesta för själva förvaltningen
500 ha tai enemmän 500 ha eller däröver	1							11			1	—		
300—alle 500 ha	2	1	2	—	—	—	—	—	—	—	999	168	—	1,167
300—under 500 ha	7	24	7	—	—	—	—	—	—	—	2,276	3,810	—	6,086
yhteensä — summa	24	25	23	—	—	—	—	—	—	—	14,661	5,234	—	19,895

S:t Michels län.

—	12	0.2	12	—	—	—	—	—	—	—	12	1.0	2,545	1,781	—	4,326
---	----	-----	----	---	---	---	---	---	---	---	----	-----	-------	-------	---	-------

Kuopio län.

—	14	31	8	—	—	—	—	—	—	—	15	1.1	21,284	8,342	—	29,626
—	1	2	—	—	—	—	—	—	—	—	1	1.0	668	562	—	1,230
—	1	57	1	—	—	—	—	—	—	—	2	2.0	3,797	1,537	—	5,334
—	16	30	9	—	—	—	—	—	—	—	18	1.1	25,749	10,440	—	36,190

Vasa län.

—	19	42	17	—	—	—	—	—	—	—	86	4.5	22,628	7,830	800	31,258
—	1	11	1	—	—	—	1	—	—	—	1	1.0	1,722	1,058	—	2,780
—	1	129	—	—	—	—	—	—	—	—	1	1.0	3,487	1,312	—	4,799
—	21	45	18	—	—	—	1	—	—	—	88	4.2	27,837	10,200	800	38,837

Lääni, kihlakunta ja kunta Län, härad och kommun	Toimitusten luku — Antal förrättningar	Toimituksen alkaessa oli Vid förrättningens vidtagande förefunnos				Tilusalaa ha Ägoviidd ha			Jaossa on syntynyt Vid delningen uppkomma										
		tiloja lagentheter	korppeja — korp	muuta vuokra-alueita andra legområden	mukitupa-alueita backstugumråden	vihelyä maata — odlad mark	metsämaata — skogsmark	yhteensä — summa	vesiä — vatten	joilla on kaikkiaan maavilka omfatta ägor samman-									
										alle 1 ha — under 1 ha	1—alle 3 ha 1—under 3 ha	3—alle 5 ha 3—under 5 ha	5—alle 10 ha 5—under 10 ha	10—alle 20 ha 10—under 20 ha	20—alle 50 ha 20—under 50 ha	50—alle 100 ha 50—under 100 ha	100—alle 200 ha 100—under 200 ha	200—alle 300 ha 200—under 300 ha	300—alle 500 ha 300—under 500 ha
Oulun lääni. —																			
<i>Oulun kihlakunta. Uleå härad.</i>																			
Muhos	2	—	—	2	83	270	353	—	—	—	—	—	—	1	—	—	—	—	—
Tyrnävä	1	2	—	—	154	274	428	—	—	—	—	—	—	—	—	1	—	1	—
<i>Kajaanin kihlakunta. Kajana härad.</i>																			
Säräisniemi	1	—	—	—	50	1,144	1,194	—	—	—	—	—	1	2	4	7	—	—	—
<i>Kemän kihlakunta. Kemi härad.</i>																			
Kolari	4	4	—	—	115	1,849	1,964	—	—	—	—	—	—	—	—	—	—	—	—
Kuolajärvi	1	28	—	—	785	7,767	8,552	—	—	—	—	—	—	—	—	6	—	9	—
Ranua	1	—	—	—	50	537	587	—	—	—	—	—	—	—	—	—	—	—	—
<i>Lapin kihlakunta. Lappmarkens härad.</i>																			
Kittilä	1	1	—	—	15	540	555	—	—	—	—	—	—	—	—	—	—	—	—
Muonio	4	4	—	—	161	2,614	2,775	—	—	—	—	—	—	—	—	—	—	—	1
Pelkosenniemi	1	1	—	—	25	382	407	—	—	—	—	—	—	—	—	—	—	—	—
Savukoski	3	3	—	—	127	1,288	1,415	—	—	—	—	—	—	—	—	—	—	—	—
Sodankylä	13	15	—	—	460	5,111	5,571	—	—	—	—	—	—	—	—	—	—	—	7
Yhteensä — Summa	32	58	—	2	2,025	21,776	23,801	—	—	—	—	—	1	3	4	14	18	—	—
Yhdistelmä. —																			
Turun ja Porin — Åbo och Björneborgs	9	18	—	—	610	1,355	1,965	—	3	—	—	—	—	4	3	10	—	—	—
Ahvenanmaan maakunta — Landsk. Åland	1	2	—	—	36	359	395	—	—	—	—	—	—	—	—	1	1	—	—
Hämeen — Tavastehus	1	6	—	—	93	305	398	—	1	—	—	—	1	2	—	1	1	—	—
Viipurin — Viborgs	14	1	—	—	238	363	601	—	1	7	2	3	4	4	2	1	—	—	—
Mikkelin — S:t Michels	1	—	—	—	2	—	2	—	—	12	—	—	—	—	—	—	—	—	—
Kuopion — Kuopio	14	13	—	—	182	305	487	34	—	1	—	—	4	4	2	1	—	—	—
Vaasan — Vasa	3	4	—	—	306	633	939	—	—	—	—	—	—	2	15	3	1	—	—
Oulun — Uleåborgs	32	58	—	2	2,025	21,776	23,801	—	—	—	—	—	1	3	4	14	18	—	—
Yhteensä — Summa	75	102	—	2	3,492	25,096	28,588	34	5	20	2	7	12	32	14	29	20	—	—

tiloja lägenheter		Tilain lägenheternas	Tiloina on erotettu lägenheter hava avskiltts					Tiloista on siirretty toiseen paikkaan Av lägenheterna har utflyttats		Palstain luku Skiftenas antal		Kustannuksia, Smk Kostnader, Fmk							
tiluksla lagt								itsenäisiksi muodostettuja till självst. ombildade		jaon alussa före delningen	jaon jälkeen efter delningen								
		keskimääräinen ala — medelareal	enklisä tiloja tidigare avskiltta lägenheter	rakennattomia tiloja obeböyda lägenheter	metsätiloja — skogsägenheter	muille tiloille för andra oesattma	määrätunneksille för baksättningsaktare	torpparelle — för torppare	enklisä tiloja tidigare avskiltta lägenheter	itsenäisiksi muodostettuja till självst. ombildade	keskimäärin tilaa kohti i medeltal per lägenhet	koko luku — hela antalet	keskimäärin tilaa kohti i medeltal per lägenhet	koko luku — hela antalet	toimintusainuöihin palikko förättlingsainuörens arvode	vuorhaisest toimintussata för sijalva förättningen	muuta kustannuksia toimintuksen johdosta övriga kostnader i följda av förättningen	muuta kustannuksia toimintuksen johdosta övriga kostnader i följda av förättningen	yhteensä — summa
									muuta vuokra-ainetta andra lagområdena määrätunneksille baksättningsområdena torppia — torp										
		yhteensä — summa																	

Uleåborgs län.

1	2	177	2			2						4	2.0	1,188	40		1,228
	2	214										10	5.0	9,721	3,825		13,546
	14	85	14			14						25	1.8		3,294		3,294
2	4	491										17	4.3				
12	28	305										12	0.4	28,000	14,000		42,000
	1	587	1									6	6.0	3,350	2,255		5,605
	1	555										2	2.0	2,243	5,126		7,369
	3	694										25	6.3	18,184	12,805		30,989
1	1	407										6	6.0	3,218	2,740		5,958
1	3	472										10	3.3	8,323	6,754		15,077
9	16	348	1									75	4.7	73,484	52,898		126,382
26	10	76	343	18		16						192	2.5	147,711	103,737		251,448

Sammandrag.

		20	98	2								36	1.8	56,490	19,692		76,182
		2	198									10	5.0	11,211	7,070		18,281
		6	66									13	2.2	8,977	4,243		13,220
		24	25	23								25	1.0	14,661	5,234		19,895
		12	0.2	12								12	1.0	2,545	1,781		4,326
		16	30	9								18	1.1	25,749	10,441		36,190
		21	45	18			1					88	4.2	27,837	10,200	800	38,837
26	10	76	313	18		16						192	2.5	147,711	103,737		251,448
26	10	177	162	82		16		1				394	2.2	295,181	162,398	800	458,379



Luettelo

vuosina 1929—1933 päätetyistä uusjaosta kunnittain.

Förteckning

över åren 1929—1933 avslutade nyskiften kommunvis.

Lääni, kihlakunta ja kunta Län, härad och kommun	Toimituksen luku — Antal föräntningar	Toimituksen alkaessa oli Vid förrätningens vidtagande för- lunnos				Tilusalaa ha Ägoviidd ha			Jaossa on syntynyt Vid delningen uppkomma										
		muilla vuokra-alueilla andra legoområdena	rakittuna-alueita bakslutningsområdena	torppia — torp	tiloja längheter	viljelyvä maata — odlad mark	metsämaata — skogsmark	yhteensä — summa	yösisä — väfven	joilla on kaikkiaan maa- viika omfatta ägor samman-									
										alle 1 ha — under 1 ha	1—alle 3 ha	3—alle 5 ha	5—alle 10 ha	10—alle 20 ha	20—alle 50 ha	50—alle 100 ha	100—alle 200 ha	200—alle 300 ha	300—alle 400 ha
Uudenmaan lääni. —																			
<i>Raaseporin kihlakunta. Raseborgs härad.</i>																			
Bromarf	1	9	—	—	46	157	203	—	5	2	1	—	—	3	—				
Karja — Karis	4	29	—	—	764	1,230	1,994	—	2	3	1	1	2	13	4				
Snappertuna	3	14	—	—	361	330	691	81	1	—	—	1	3	5	1				
<i>Lohjan kihlakunta. Lojo härad.</i>																			
Kirkkonummi — Kyrkslätt	1	8	—	—	72	181	253	—	2	3	1	—	—	—	2				
Pyhäjärvi	1	15	—	—	339	949	1,288	—	4	1	—	2	—	1	4				
Siuntio — Sjundeå	1	3	—	—	92	171	263	—	—	—	—	—	1	—	2				
<i>Helsingin kihlakunta. Helsinge härad.</i>																			
Askola	1	34	—	—	411	900	1,311	—	14	2	—	1	1	4	9				
Porvoon mlk. — Borgå lk.	1	6	—	—	445	728	1,173	—	—	—	—	1	—	2	1				
Pukkila	1	73	—	—	1,239	1,640	2,879	—	31	2	—	4	7	11	18				
Sipoo — Sibbo	1	56	—	—	312	1,443	1,755	—	6	11	3	5	15	5	6				
<i>Pernajan kihlakunta. Pernå härad.</i>																			
Litti	1	56	—	—	252	1,280	1,532	54	23	9	—	5	6	8	1				
Lappträsk	1	27	—	—	368	1,714	2,082	—	12	1	—	—	—	1	2				
Orimattila	2	153	—	—	1,720	2,927	4,647	—	63	13	5	6	11	25	22				
Ruotsinpyhtää — Strömfors	1	20	—	—	248	339	587	—	6	—	—	—	2	9	3				
Yhteensä — Summa	20	503	—	—	6,669	13,989	20,658	135	169	45	11	26	46	68	92				
Turun ja Porin lääni. —																			
<i>Vehmaan kihlakunta. Vehmo härad.</i>																			
Kustavi	2	42	—	—	109	626	735	—	20	7	4	4	6	—	1				
Pyhäranta	1	49	—	—	311	1,034	1,345	4	27	6	—	3	3	6	11				
Taivassalo	1	3	—	—	361	344	705	334	—	—	—	—	—	1	1				
Uusikirkko	1	18	—	—	138	279	417	59	6	5	—	1	—	6	—				
Vehmaa	1	2	—	—	53	273	326	18	—	—	—	—	—	—	2				
<i>Mynämäen kihlakunta. Verno härad.</i>																			
Korpo	1	7	—	—	73	498	571	—	—	—	—	—	—	6	1				
Nauvo — Nagu	1	11	—	—	76	688	764	—	2	2	2	—	—	1	3				
<i>Piikkiön kihlakunta. Piikkis härad.</i>																			
Paimio	2	23	1	—	294	343	637	—	2	5	6	2	1	4	4				
Parainen — Pargas	2	10	—	—	201	384	585	—	—	2	1	1	—	2	4				
Sauvo	1	4	—	—	62	148	210	—	1	1	—	—	—	1	1				

tiloja lägenheter	Tilain Lägen- heternas	Tiloina on erotettu Lägenheter hava avskilts	Tiloista on siir- retty toiseen paikkaan Av lägenheterna har utflyttats		Palttain luku Skiftenas antal		Kustannuksia, Smk Kostnader, Fmk			
			itsenäiseksi muodos- tettuja till självt. ombildade	muuta vuokra- alustoja andra legornaden	jaon alussa före delningen	jaon jälkeen efter delningen	toimitusainetöiden palkkio förrättningstjänstens arvode	varsinaisesta toimituksesta för själva förrättningen	muika kustannuksia toimituksen johdosta öfriga kostnader i följd av förrättningen	yhiteensä — summa
500 ha tai enemmän 500 ha eller drötvör 300—alle 500 ha 300—änder 500 ha	keskimäärin ala — medelareal	torppareille — för torppare	orkainia tiloja tidigare avskilda lägenheter	orkainia tiloja tidigare avskilda lägenheter	keskimäärin tilain koki i medeltal per lägenhet	keskimäärin tilain koki i medeltal per lägenhet	toimitusainetöiden palkkio förrättningstjänstens arvode	varsinaisesta toimituksesta för själva förrättningen	muika kustannuksia toimituksen johdosta öfriga kostnader i följd av förrättningen	yhiteensä — summa
yhiteensä — summa										

Nylands län.

9	23	—	—	—	—	24	2.7	9	1.0	15,036	1,999	—	17,035
29	69	—	—	—	—	100	3.4	67	2.3	33,921	22,575	36,339	92,835
12	58	—2	—	—	—	46	3.2	24	2.0	18,119	8,120	—	26,239
—	—	—	—	—	—	—	—	—	—	—	—	—	—
8	32	—	—	—	—	20	2.5	17	2.1	8,000	2,375	—	10,375
1	15	—	—	—	2	38	2.5	22	1.5	22,212	20,893	81,800	124,905
—	3	—	—	—	1	7	2.3	4	1.3	5,128	6,855	118,934	130,917
—	—	—	—	—	—	—	—	—	—	—	—	—	—
34	39	—	—	—	8	307	9.0	60	1.8	47,261	42,446	412,454	502,161
6	196	—	—	—	—	39	6.5	15	2.5	44,915	7,500	2,500	54,915
—	78	5	—	—	13	283	3.8	137	1.8	92,589	79,173	397,912	569,674
—	55	—1	—	—	2	118	2.1	97	1.8	49,689	60,719	177,570	287,978
—	—	—	—	—	—	—	—	—	—	—	—	—	—
58	26	2	—	—	—	97	1.7	79	1.4	55,191	5,884	8,743	69,818
28	74	1	—	—	3	89	3.2	58	2.1	120,106	22,942	347,514	490,562
2	152	—1	—	—	9	319	2.1	222	1.5	197,772	138,190	165,201	501,163
—	20	—	—	—	—	64	3.2	55	2.8	23,395	10,853	4,587	38,835
6	507	4	—	—	38	1,551	3.1	866	1.7	733,334	430,524	1,753,554	2,917,412

Abo och Björneborgs län.

44	17	2	—	—	—	70	1.7	58	1.3	52,104	15,982	—	68,086
57	24	8	—	—	—	121	2.5	99	1.7	54,564	23,921	20,462	98,947
1	4	1	—	—	—	12	4.0	13	3.3	25,481	12,992	—	38,473
18	23	—	—	—	4	80	4.4	24	1.3	5,800	76,202	55,707	137,709
2	163	—	—	—	—	10	5.0	3	1.5	13,483	4,422	—	17,905
—	—	—	—	—	—	—	—	—	—	—	—	—	—
7	82	—	—	—	—	56	8.0	42	6.0	—	29,267	—	29,267
11	70	—	—	—	—	62	5.6	19	1.7	28,000	10,821	—	38,821
—	—	—	—	—	—	—	—	—	—	—	—	—	—
25	26	2	—	—	—	53	2.3	36	1.4	29,557	7,378	—	36,935
12	49	2	—	—	—	47	4.7	22	1.8	28,626	10,301	—	38,927
4	52	—	—	—	—	13	3.3	8	2.0	14,039	6,345	—	20,384

Läänin, kihlakunta ja kunta Län, härad och kommun	Toimitusten luku — Antal förrättningar	Toimituksen alkaessa oli Vid förrättningens vidtagande förefunnos				Tilusala ha Ägovidd ha			Jaossa on syntynyt Vid delningen uppkomma											
		tiloja — länghökar	torppia — torp	muuta vuokra-alueita andra legområdena	rakentopa-alueita husebyggnadens	viljeltyä maata — odlad mark	metsämaata — skogsmark	yhteensä — summa	vesiä — vatten	alle 1 ha — under 1 ha	1—alle 3 ha 1—under 3 ha	3—alle 5 ha 3—under 5 ha	5—alle 10 ha 5—under 10 ha	10—alle 20 ha 10—under 20 ha	20—alle 50 ha 20—under 50 ha	50—alle 100 ha 50—under 100 ha	100—alle 200 ha 100—under 200 ha	200—alle 300 ha 200—under 300 ha	joilla on kaikkiaan maa- vilka omfatta ågor samman-	
																			1	2
<i>Halikon kihlakunta. Halikko härad.</i>																				
Kemiö — Kimito	3	14	—	—	190	342	532	6	17	5	—	—	1	2	1	3	—	—	—	
Perniö	3	18	—	—	559	967	1,526	—	1	4	—	1	2	2	3	2	2	—	—	
Vestanijärd	1	3	—	—	71	456	527	—	—	—	—	—	—	—	1	1	1	—	—	
<i>Ulvilan kihlakunta. Ulsby härad.</i>																				
Eura	1	84	—	—	466	1,003	1,469	—	54	8	4	1	3	4	4	5	1	—	—	
Kiukainen	1	58	—	—	87	—	87	—	19	36	3	—	—	—	—	—	—	—	—	
Merikarvia	1	20	—	—	241	1,519	1,760	—	—	2	2	6	6	—	—	3	—	—	—	
Nakkila	1	128	47	36	640	521	1,161	—	65	37	10	7	3	7	—	—	—	—	—	
<i>Ikaalisten kihlakunta. Ikaalis härad.</i>																				
Hämeenkyrö	1	4	—	—	57	253	310	—	1	—	—	—	3	3	1	1	—	—	—	
Ikaalinen	1	4	—	—	18	35	53	—	—	2	1	3	2	—	—	—	—	—	—	
<i>Loimaan kihlakunta. Loimijoki härad.</i>																				
Mellilä	1	148	—	—	870	1,134	2,004	—	65	19	11	16	7	21	3	6	—	—	—	
Vampula	1	2	—	—	149	209	358	—	—	—	—	—	—	5	3	—	—	—	—	
<i>Maskun kihlakunta. Masku härad.</i>																				
Maaria	1	41	—	—	308	646	954	—	18	4	5	3	4	2	2	2	1	—	—	
Rusko	1	6	—	—	340	554	894	—	3	1	—	—	—	—	—	—	—	—	—	
Yhteensä — Summa	30	699	48	36	5,674	12,256	17,930	421	301	146	49	48	41	60	53	36	8	—	—	
<i>Ahvenanmaan kihlakunta. Ålands härad.</i>																				
Brändö	1	4	—	—	65	551	616	—	—	—	—	—	2	4	1	—	—	—	—	
Jomala	1	4	—	—	140	229	369	—	2	8	1	—	—	3	3	1	—	—	—	
Saltvik	1	31	—	—	259	515	774	—	17	14	10	5	2	11	3	—	—	—	—	
Yhteensä — Summa	3	39	—	—	464	1,295	1,759	—	19	22	11	5	4	18	6	1	—	—	—	
<i>Ruoveden kihlakunta. Ruovesi härad.</i>																				
Kuru	1	2	—	—	123	408	531	—	—	—	—	—	—	1	—	2	1	—	—	
Orivesi	3	37	—	—	367	893	1,260	—	35	4	3	1	1	2	6	5	—	—	—	
Teisko	2	71	—	—	314	1,388	1,702	—	27	19	2	5	3	5	9	2	2	—	—	
															Ahvenanmaan maakunta.					
															Hämeen lääni.					

tiloja lägenheter		Tilain Lägenheternas	Tiloja on erotettu Lägenheter hava avskilts				Tilosta on siirretty toiseen paikkaan Av lägenheterna har utflyttats			Palstain luku Skiftenas antal		Kustannuksia, Smk Kostnader, Fmk						
tilukaia lagt			keskinäkärin ala — medelareal	korppareille — för torpare	mulle tilattonille för andra oasentna	mukkipalaisille för bœckstugusittare	rakentamattomia tiloja obebrygda lägenheter	metsätiloja — skogslägenheter	muuta tilattonille för andra oasentna	itsenäisiksi muodos-tettuja talli ajälvst. ombildade	jaon alussa före delningen	jaon jälkeen efter delningen	koko luku — hela antalet	keskimäärin tilaa kohti i medeltal per lägenhet	koko luku — hela antalet	toimintusuhdöörin palkkio föräbättningsingenjörrens arvode	varsinnsosta toimintuksesta för själva föräbättningen	muuta kustannuksia toimintuksen johdosta övriga kostnader i följd av föräbättningen
		enisiä tiloja tidigare avskilda lägenheter									enisiä tiloja tidigare avskilda lägenheter	enisiä tiloja tidigare avskilda lägenheter						
500 ha tai enemmän	1	29	18	15						65	4.6	40	1.4	67,076	24,712	—	91,788	
500 ha eller däruöver		18	85	—					1	42	2.3	22	1.2	51,408	19,394	7,600	78,402	
300—alle 500 ha		3	176	—						24	8.0	8	2.6	23,370	5,460	—	28,830	
300—under 500 ha																		
Yhteensä — summan		84	18	—					8	135	1.6	123	1.5	64,933	21,930	48,600	135,463	
		58	2	—						72	1.2	60	1.0	14,629	4,378	—	19,000	
		22	80	2						35	1.8	20	0.9	8,500	1,166	—	9,666	
		129	9	1	47	36			2	229	1.8	205	1.6	34,594	14,901	14,506	64,001	
		9	34	5						32	8.0	24	2.7	12,275	4,704	—	16,979	
		8	7	4						6	1.5	11	1.4	6,847	2,090	—	8,937	
		148	14	—					4	239	1.6	198	1.3	77,631	75,455	68,000	221,086	
		8	45	6						72	36.0	15	1.9	18,919	11,732	—	30,651	
		41	23	—					1	56	1.4	53	1.3	22,827	10,843	—	33,670	
		6	149	—						26	4.3	14	2.3	27,997	5,055	4,180	37,232	
		5	747	24	48	47	36	—	20	1,557	2.2	1,117	1.5	682,660	399,451	219,055	1,301,166	

— Landskapet Åland.

		7	88	3					1	37	9.3	29	4.1	36,275	4,260	10,000	50,535
		17	22	13						40	10.0	26	1.5	7,600	20,064	5,600	33,264
		62	13	31					2	135	4.4	115	1.9	52,351	143,302	120,000	315,653
		36	21	47					3	212	5.4	170	1.9	96,226	167,626	135,600	399,452

Tavastehus län.

		4	133	2						11	5.2	15	3.8	18,346	15,802	—	34,148
		57	22	20					3	107	2.9	84	1.5	20,924	21,090	107,327	149,341
		74	23	3						100	1.4	94	1.3	36,399	9,214	—	45,613

	Toimituksen luku — Antal förrättningar	Toimituksen alkaessa oli Vid förrättningens vidtagande förefunnos				Tilusalaa ha Ägoviidd ha		Jaossa on syntynyt Vid delningen uppkomma												
		tiloja — lägenheter	torppia — torp	muita vuokra-alueita andra leigosvåden	määrä-alueita baksögnsvårdar	viljeltyä maata — odlad mark	metsämaita — skogsmark	yhteensä — summa	vesiä — vatten	joilla on kaikkiaan maavilka omfatta ägor samman-										
										alle 1 ha — under 1 ha	1—alle 3 ha 1—under 3 ha	3—alle 5 ha 3—under 5 ha	5—alle 10 ha 5—under 10 ha	10—alle 20 ha 10—under 20 ha	20—alle 50 ha 20—under 50 ha	50—alle 100 ha 50—under 100 ha	100—alle 200 ha 100—under 200 ha	200—alle 300 ha 200—under 300 ha	300—alle 500 ha 300—under 500 ha	500—alle 1000 ha 500—under 1000 ha
<i>Pirkkalan kihlakunta. Birkkala härad.</i>																				
Kangasala	4	86	—	—	609	1,391	2,000	—	44	10	1	3	5	13	8	5	1			
Lempäälä	1	4	—	—	189	380	569	—	—	—	1	1	—	4	2	2	—			
Etelä-Pirkkala	2	90	—	—	1,065	2,162	3,227	—	39	18	11	25	9	16	5	6	1			
Sahalahti	1	8	—	—	118	539	657	—	—	1	—	1	—	5	2	2	—			
Vesilahti	2	738	—	—	3,879	15,516	19,395	478	187	95	49	100	83	124	33	50	12			
Ylöjärvi	2	458	—	—	2,873	5,609	8,482	—	132	68	24	45	76	56	40	13	2			
<i>Tammelan kihlakunta. Tammela härad.</i>																				
Somerniemi	1	10	—	—	724	2,504	3,228	—	—	—	—	—	—	—	2	—	2			
Somero	1	6	—	—	578	943	1,521	2	1	—	1	—	—	2	1	2	—			
Sääksmäki	2	56	—	—	947	1,571	2,518	—	11	5	3	4	3	13	26	1	—			
Tammela	1	10	—	—	384	1,003	1,387	—	—	—	—	—	—	6	5	1	—			
Urjala	2	8	—	—	167	126	293	—	—	3	2	1	—	2	2	—	—			
Ypäjä	1	18	—	—	313	307	620	—	7	1	3	—	3	—	1	3	—			
<i>Hauhon kihlakunta. Hauho härad.</i>																				
Hattula	3	132	—	—	998	1,595	2,593	119	68	27	14	15	15	12	16	5	—			
Hauho	2	94	—	—	1,124	3,345	4,469	—	117	36	20	17	24	17	18	9	4			
Loppi	1	50	—	—	290	966	1,256	—	17	5	3	5	5	6	5	4	—			
Renko	1	48	—	—	587	1,475	2,062	—	16	7	2	5	3	9	3	5	—			
Vanaja	1	28	—	—	222	1,201	1,423	—	13	5	1	—	—	—	1	6	2			
<i>Jämsän kihlakunta. Jämsä härad.</i>																				
Eräjärvi	1	13	—	—	224	495	719	—	15	2	—	2	3	3	4	2	—			
Jämsä	1	7	—	—	20	—	20	—	—	4	2	1	—	—	—	—	—			
Korpilahti	1	4	—	—	52	30	82	—	—	—	—	—	—	1	—	—	—			
Kuhmalampi	2	93	—	—	1,167	3,087	4,254	—	42	11	3	13	19	17	7	10	3			
Längelmäki	1	7	—	—	154	814	968	—	15	7	12	8	9	6	3	3	—			
<i>Hollolan kihlakunta. Hollola härad.</i>																				
Asikkala	2	85	—	—	1,190	4,598	5,788	—	49	9	4	2	16	22	29	14	—			
Hollola	5	81	—	—	1,233	3,896	5,129	—	26	20	10	7	10	15	24	13	3			
Koski	1	72	—	—	596	1,271	1,867	—	31	6	1	2	1	17	9	2	1			
Kärkölä	1	22	—	—	599	1,183	1,782	—	23	5	4	8	8	11	5	2	2			
Lammi	2	51	—	—	416	1,444	1,860	—	12	9	3	4	8	12	7	4	—			
Yhteensä — Summa	51	2,389	—	—	21,522	60,140	81,662	599	927	377	179	275	307	391	274	177	37			

tiloja lägenheter		Tilain Lägenheternas	Tiljoja on erotettu Lägenheter hava avskilts					Tiljoista on siirretty toiseen paikkaan Av lägenheterna har utflyttats	Palstain luku Skiftenas antal		Kustannuksia, Smk Kostnader, Fmk						
tiluksia lagt									inaon allussa före delningen	jaon jälkeen efter delningen							
		keskimääräinen ala — medeltal	torparelle — för torpare	mille tilakomille för andra ostantne	mekätiljoja — skogslägenheter	rakentamattomia tiljoja ohebygda lägenheter	entisiä tiljoja tidigare avskilda lägenheter	itsenäisiksi muodotettuja till självst. ombildade	koko luku — hela antalet	keskimäärin tilja kohta i medeltal per lägenhet	koko luku — hela antalet	keskimäärin tilja kohta i medeltal per lägenhet	toimintusaindörrin palkkio förätätinsingenirens arvode	varsinaisesta toimintuksesta för själva förätätningen	muuta kustannuksia toimintakseen johdosta övriga kostnader i följd av förätätningen	yhteensä — summa	
																	nuorta vuokra-ainetta andra legomränden mäkittimä-ainetta hactungomränden torppia — torp
		90	22	4			2			166	1.9	150	1.7	97,362	46,567	91,050	234,979
		10	57	6			2			17	4.3	21	2.1	13,139	16,333	299,600	329,072
2		132	24	42			6			247	2.7	189	1.4	84,886	112,708	285,682	483,276
		11	60	3			6			42	5.3	21	1.9	10,670	8,567	61,797	81,034
	1	734	26	4			47			1,308	1.8	1,062	1.4	564,138	580,978	986,995	2,132,111
		456	19	2			28	2	6	1,075	2.3	727	1.6	449,326	369,169	1,314,908	2,133,403
	6	10	323	0			2			72	7.2	29	2.9	18,008	10,645	70,320	98,973
	2	9	169	3						26	4.3	19	2.1	13,965	2,920	—	16,885
		66	38	10			16			243	4.3	189	2.9	65,203	45,473	481,510	592,186
		12	116	2			1			24	2.4	41	3.4	14,494	7,075	47,500	69,069
		10	29	2						26	3.3	22	2.2	14,594	3,802	—	18,396
		18	34	0			1			43	2.4	32	1.8	15,429	6,887	11,256	33,572
		172	15	40			9	1		344	2.6	272	1.6	137,831	74,327	662,209	874,367
1		263	17	169			11			455	4.8	418	1.6	200,858	100,622	416,992	718,472
		50	25	0			7			79	1.6	66	1.3	9,199	17,094	196,125	222,418
	2	52	40	4			4			125	2.6	91	1.8	87,000	28,339	209,000	324,339
		28	51				4			92	3.3	63	2.3	43,887	45,182	152,768	241,837
		31	23	18			2			49	3.8	54	1.7	10,500	10,788	20,000	41,288
		7	3	0						13	1.9	9	1.3	3,423	1,394	—	4,817
		4	21							6	1.5	11	2.8	6,833	2,295	—	9,128
	1	126	34	33			19			211	2.3	191	1.5	174,698	73,982	444,953	693,633
		63	15	56						24	3.4	90	1.4	47,301	34,495	—	81,796
	1	146	40	61			17			313	3.7	281	1.9	185,789	65,416	500,743	751,948
		128	40	47			14	1		324	4.0	209	1.6	138,097	82,394	345,944	566,435
		70	27	2			18			179	2.5	109	1.6	72,528	983,223	867,322	1,923,073
		68	26	46			5			138	6.3	93	1.4	59,600	55,364	146,589	261,553
1		60	31	9			7			116	2.3	79	1.3	75,011	37,457	154,958	267,426
12	5	2,961	18	572			231	4	6	5,975	2.5	4,731	1.6	2,689,438	2,869,602	7,875,548	13,434,588

Lääni, kihlakunta ja kunta Län, härad och kommun	Toimituksen luku — Antal förtäringar	Toimituksen alkaessa oli Vid förtätningens vidtagande förefunnos				Tilusala ha Ägoviidd ha				Jaossa on syntynyt Vid delningen uppkomma																	
		tiloja — lägenheter	torppia — torp	muita vuokra-alueita andra legområden mökkitaluja-alueita backstugumråden	viljelys maata — odlad mark	mekesimaita — skogsmark	yhteensä — summa	vesiä — vatten	alle 1 ha — under 1 ha	1—alle 3 ha 1—under 3 ha	3—alle 5 ha 3—under 5 ha	5—alle 10 ha 5—under 10 ha	10—alle 20 ha 10—under 20 ha	20—alle 50 ha 20—under 50 ha	50—alle 100 ha 50—under 100 ha	100—alle 200 ha 100—under 200 ha	200—alle 300 ha 200—under 300 ha	jolla on kaikkiaan maavilka omfatta ägor samman-									
																		1	2	3	8	15	13	3	—	—	—
Viipurin lääni. —																											
<i>Kymön kihlakunta. Kymmene härad.</i>																											
Pyhtää — Pyttis	1	52	—	—	—	447	1,646	2,093	—	—	1	2	3	8	15	13	3	—									
Vaasan lääni. —																											
<i>Närpiön kihlakunta. Närpes härad.</i>																											
Korsnäs	1	24	—	—	—	956	3,052	4,008	—	—	1	—	14	16	40	34	1	—									
<i>Korsholman kihlakunta. Korsholms härad.</i>																											
Koivulahti — Kvevlaks ..	2	27	—	—	—	829	3,922	4,751	—	5	1	—	14	19	29	44	6	—									
Laihia	2	5	—	—	—	37	99	136	—	2	2	—	1	3	3	—	—	—									
Maalahti — Malaks	3	6	—	—	—	79	141	220	—	4	5	7	11	4	1	—	—	—									
Mustasaari — Korsholm ..	2	204	—	—	—	895	2,749	3,644	—	146	46	29	30	47	65	6	—	—									
Sulva — Solv	3	7	—	—	—	153	445	598	—	20	2	1	1	3	9	3	—	—									
Vähäkyrö	3	25	—	—	—	1,235	1,475	2,710	—	17	18	20	21	23	27	14	3	—									
<i>Lapuan kihlakunta. Lappo härad.</i>																											
Jepua — Jeppo	1	4	—	—	—	339	1,453	1,792	—	4	5	5	4	2	2	14	3	1									
Kauhava	1	3	—	—	—	106	412	518	—	1	2	—	—	1	2	3	—	—									
Maksamaa — Maksmo	1	2	—	—	—	212	863	1,075	—	1	2	1	4	3	8	11	—	—									
Vöyri — Vörä	1	8	—	—	—	453	1,238	1,681	—	—	—	1	—	6	17	14	—	—									
<i>Pietarsaaren kihlakunta. Pedersöre härad.</i>																											
Alaveteli — Nedervetil	1	5	—	—	—	140	806	946	—	1	—	—	—	—	2	4	4	—									
Kaustinen	1	11	—	—	—	431	1,191	1,622	—	11	17	5	10	4	26	7	1	—									
Lohtaja	1	4	—	—	—	92	476	568	—	—	—	—	—	3	3	2	—	—									
Toholampi	1	2	—	—	—	61	125	186	—	2	2	1	4	—	4	—	—	—									
Veteli	3	21	—	—	—	589	1,871	2,460	—	3	1	8	12	8	13	16	4	—									
<i>Kuortaneen kihlakunta. Kuortane härad.</i>																											
Evijärvi	3	8	—	—	—	193	716	909	—	—	2	2	1	—	8	8	—	—									
Kortesjärvi	1	2	—	—	—	27	65	92	—	—	—	1	—	3	1	—	—	—									
Kuortane	1	2	—	—	—	60	231	291	—	—	—	—	—	1	4	2	—	—									
Töysä	1	2	—	—	—	62	299	361	—	—	—	—	—	—	1	4	—	—									
<i>Viitasaaren kihlakunta. Viitasaari härad.</i>																											
Karstula	1	9	—	—	—	65	788	853	—	—	—	—	—	—	1	1	—	2									
Kinnula	1	2	—	—	—	67	344	411	—	—	—	—	—	—	1	—	—	1									
Yhteensä — Summa	35	383	—	—	—	7,081	22,751	29,832	—	217	106	82	127	142	266	187	27	4									

tiloja lägenheter	tiluksia lagt	Tilain Lägen- heternas	Tiloja on erotettu Lägenheter hava avskilts							Tiltoista on siir- retty toiseen paikkaan Av lägenheterna har <i>utflyttats</i>	Palstaän luku Skiftenas antal		Kustannuksia, Smk. Kostnader, Fmk					
			keskimääräinen ala — medelareal	luku on lisäkrävt antaleet har ökrats	torpparelle — för torpare	mulle tilakomille för andra ösantarna	rakentamatonna tiloja oöbygdta lägenheter	mekanillioja — skosslägenheter	entisiä tiloja tidigare avskilda lägenheter		itsenäisiksi muodos- tettuja till självst. ombildade	jaon alussa	jaon jälkeen	koko luku — hela antalet	keskimäärin tilaa kohti i medeltal per lägenhet	koko luku — hela antalet	keskimäärin tilaa kohti i medeltal per lägenhet	toimitusinsinöörin palkkio företättningsinsinöörrens arvode
500 ha tai enemmän 500 ha eller däruöver	300—alle 500 ha 300—under 500 ha	yhteensä — summa																

Viborgs län.

45	47	7						11			182	3.5	113	2.5	75,448	23,322	593,036	691,806
----	----	---	--	--	--	--	--	----	--	--	-----	-----	-----	-----	--------	--------	---------	---------

Vasa län.

106	38	82						38			312	13.0	458	4.3	188,471	28,100	549,704	766,275
118	40	91						29			351	13.0	370	3.1	229,777	134,268	575,746	939,791
12	11	7						2			57	11.4	25	2.1	8,028	2,121	10,695	20,844
32	7	26						2			82	13.7	80	2.5	18,842	6,080	5,433	30,355
369	10	165						54			1,960	9.6	555	1.5	178,266	112,520	2,568,128	2,858,914
39	15	32						4			39	5.6	105	2.7	49,209	55,792	68,000	173,001
143	19	118						19			275	11.0	349	2.4	169,239	78,466	810,807	1,058,512
40	45	36						3			48	12.0	125	3.1	73,300	44,865	60,418	178,583
9	58	6						3			58	19.3	34	3.8	32,874	15,844	48,481	97,199
30	4	28						7			12	6.0	61	2.1	33,494	20,955	220,000	274,449
38	44	30						13			80	10.0	134	3.5	64,864	35,600	199,700	300,164
11	86	6						2			73	14.6	44	4.0	17,751	46,679	32,560	96,990
81	20	70						6			154	14.0	215	2.7	52,044	30,631	95,000	177,675
8	71	4						3			68	17.0	50	6.3	31,424	14,861	31,980	78,265
13	14	11						3			28	14.0	38	2.9	9,800	2,064	—	11,864
65	38	44						7			187	8.9	172	2.6	91,275	43,371	138,925	273,571
21	43	13						5			96	12.0	70	3.3	50,041	16,212	69,372	135,625
5	18	3						2			20	10.0	12	2.4	4,347	2,723	2,700	9,770
7	42	5						1			4	2.0	24	3.4	13,916	4,859	19,240	38,015
5	72	3						2		1	14	7.0	18	3.6	11,381	3,124	16,595	31,100
4	213	5						1			63	7.0	14	3.5	15,335	9,300	98,000	122,635
2	206	0									14	7.0	2	1.0	7,540	6,453	—	13,993
1,158	26	775						203	1		3,995	10.4	2,955	2.6	1,351,218	714,888	5,621,484	7,687,590

Lääni, kihlakunta ja kunta Län, härad och kommun	Toimitusten luku — Antal förrättningar	Toimituksen alkaessa oli Vid förrättningens vidtagande förefunnos				Tilusala ha Ägoviðd ha				Jaossa on syntynyt Vid delningen uppkomna									
		kiloja — lägenheter	torppia — korp	muuta vuokra-alueita andra lögområden	maki- ja backstugunområden	viljeltyä maata — odlad mark	metsämaata — skogsmark	yhteensä — summa	vesiä — våtten	joilla on kaikkiaan maa- vilka omfatta ägor samman-									
										alle 1 ha — under 1 ha	1—alle 3 ha	3—alle 5 ha	5—under 10 ha	10—alle 20 ha	20—under 50 ha	50—alle 100 ha	100—alle 200 ha	200—alle 300 ha	300—under 300 ha
Oulun lääni. —																			
<i>Saloisten kihlakunta. Salo härad.</i>																			
Sievi	3	9	—	—	664	1,098	1,762	—	—	1	1	3	14	7	6	—			
<i>Haapajärven kihlakunta. Haapajärvi härad.</i>																			
Piippola	1	7	—	—	16	113	129	—	1	—	—	2	1	3	—	—			
Yhteensä — Summa	4	16	—	—	680	1,211	1,891	—	1	—	1	3	4	17	7	6			
Yhdistelmä. —																			
Uudenmaan — Nylands ...	20	503	—	—	6,669	13,989	20,658	135	169	45	11	26	46	68	82	44	10		
Turun ja Porin — Åbo och Björneborgs	30	699	48	36	5,674	12,256	17,930	421	301	146	49	48	41	60	53	36	8		
Ahvenanmaan maakunta — Landsk. Åland	3	39	—	—	464	1,295	1,759	—	19	22	11	5	4	18	6	1	—		
Hämeen — Tavastehus ...	51	2,389	—	—	21,522	60,140	81,662	599	927	377	179	275	307	391	274	177	37		
Viipurin — Viborgs	1	52	—	—	447	1,646	2,093	—	—	1	2	3	8	15	13	3	—		
Vaasan — Vasa	35	383	—	—	7,081	22,751	29,832	—	217	106	82	127	142	266	187	27	4		
Oulun — Uleåborgs	4	16	—	—	680	1,211	1,891	—	1	—	1	3	4	17	7	6	—		
Yhteensä — Summa	144	4,081	48	36	42,537	113,288	155,825	1,155	1,634	697	335	487	552	835	622	294	59		

tiloja lägenheter		Tilain Lägenheternas	Tiloina on erotettu Lägenheter hava avskilts				Tiloina on sirretty toiseen paikkaan Av lägenheterna har utflyttats			Palstain luku Skiftenas antal				Kustannuksia, Smk Kostnader, Fmk			
tiluksia	lagt		koskimääräinen ala — meheareal				itsenäisiksi muodotettuja tilli självt. ombildade			jaon alussa före delningen		jaon jälkeen efter delningen		toimitusmaksut ja muut kustannukset			
yhteensä — summa		huku on lisäantanut antalet har ökat	torpparelle — för torpare				tidigare avskilda lägenheter			keskimäärin tilaa kohhti i medeltal per lägenhet		koko luku — hela antalet		varsinainen toimitusmaksu för själva försköningen			
500 ha tai enemmän 500 ha eller däröfver		huku on lisäantanut antalet har ökat	rakentamattomia tiloja obebrygda lägenheter				entisiä tiloja tidigare avskilda lägenheter			keskimäärin tilaa kohhti i medeltal per lägenhet		koko luku — hela antalet		toimitusmaksut ja muut kustannukset			
300—alle 500 ha			huku on lisäantanut antalet har ökat	muille tilakomille för andra obebrygda lägenheter				muuta vnoika-ainuita andra legoområdena			keskimäärin tilaa kohhti i medeltal per lägenhet		koko luku — hela antalet		toimitusmaksut ja muut kustannukset		
300—under 500 ha		huku on lisäantanut antalet har ökat		rakentamattomia tiloja obebrygda lägenheter				muuta vnoika-ainuita andra legoområdena			keskimäärin tilaa kohhti i medeltal per lägenhet		koko luku — hela antalet		toimitusmaksut ja muut kustannukset		

Uleåborgs län.

—	—	32	55	23	—	—	—	—	—	5	—	—	—	109	12.1	146	4.6	48,125	18,850	56,820	123,795
—	—	7	18	—	—	—	—	—	—	—	—	—	—	23	3.3	12	1.7	12,264	7,196	—	19,460
—	—	39	49	23	—	—	—	—	—	5	—	—	—	132	8.3	158	4.1	60,389	26,046	56,820	143,255

Såmmandrag.

6	—	507	41	4	—	—	—	—	38	—	—	—	1,551	3.1	866	1.7	733,334	430,524	1,753,554	2,917,412
5	—	747	24	48	47	36	—	—	20	—	—	—	1,557	2.2	1,117	1.5	682,660	399,451	219,055	1,301,166
—	—	86	21	47	—	—	—	—	3	—	—	3	212	5.4	170	1.9	96,226	167,626	135,600	399,452
12	5	2,961	28	572	—	—	—	—	231	4	6	—	5,975	2.5	4,731	1.6	2,689,438	2,869,602	7,875,548	13,434,588
—	—	45	47	7	—	—	—	—	11	—	—	—	182	3.5	113	2.5	75,448	23,322	593,036	691,806
—	—	1,158	26	775	—	—	—	—	203	—	1	—	3,995	10.4	2,955	2.6	1,351,218	714,888	5,621,484	7,687,590
—	—	39	49	23	—	—	—	—	5	—	—	—	132	8.2	158	4.1	60,389	26,046	56,820	143,255
23	5	5,543	28	1,462	47	36	—	—	511	4	7	3	13,604	3.3	10,110	1.8	5,688,713	4,631,459	16,255,097	26,575,269



Luettelo

vuosina 1929—1933 päätetyistä vanhemman jaon täydentämisistä
(erillisistä) kunnittain.

Förteckning

över åren 1929—1933 avslutade kompletteringar av äldre skiften
(enbart) kommunvis.

Lääni, kihlakunta ja kunta Län, härad och kommun	Toimitusten luku — Antal förställningar	Toimituksen alkaessa oli Vid förrättningens vidtagande förefunnos					Tilusala ha Ägovidd ha		Jaossa on syntynyt Vid delningen uppkomma									
		maita, vuokra-alueita andra, legomaiden makkilupa-alueita hæketingsnumriden	torppia — torp	tilloja — liggerheter	villellys maata — odlad mark	metsämaita — skogsmark	yhteensä — summa	alle 1 ha — under 1 ha	joilla on kaikkiaan maa- vilka omfatta ägor samman-									
									1—alle 3 ha 1—under 3 ha	3—alle 5 ha 3—under 5 ha	5—alle 10 ha 5—under 10 ha	10—alle 20 ha 10—under 20 ha	20—alle 50 ha 20—under 50 ha	50—alle 100 ha 50—under 100 ha	100—alle 200 ha 100—under 200 ha	200—alle 300 ha 200—under 300 ha		
Uudenmaan lääni. —																		
<i>Raaseporin kihlakunta. Raseborgs härad.</i>																		
Tammisaaren mlk. — Ekenäs lk.	1	6				310		2	1				1		2			
Turun ja Porin lääni. —																		
<i>Vehmaan kihlakunta. Vehmo härad.</i>																		
Vehmaa	2	4				212							1	3				
<i>Mynämäen kihlakunta. Virmo härad.</i>																		
Merimasku	1	2				212								1				
Mynämäki	1	2				117								2				
<i>Piikkiön kihlakunta. Piikkis härad.</i>																		
Kaarina	1	5				295			1		1		1	1				
Piikkiö	1	3				130							1	2				
<i>Halikon kihlakunta. Halikko härad.</i>																		
Särkisalo — Finby	1	1				260	1								1			
Halikko	1	4				195						1		3				
Huittinen — Hitis	2	23				2,097	2	1				1	2	14	5			
<i>Maskun kihlakunta. Musku härad.</i>																		
Lieto	1	9				202		3	2		1		1	2				
Maaria	1	1				34							1					
Nousiainen	3	5				359						1	1	1	2			
Yhteensä — Summa	15	59				4,113	3	4	3		2	3	8	20	9	1		
Hämeen lääni. —																		
<i>Pirkkalan kihlakunta. Birkkala härad.</i>																		
Sahalhti	1	5				348					2	1			2			
<i>Tammelan kihlakunta. Tammela härad.</i>																		
Huuppila	1	59				3,137		6	4	6	9	12	12		4	3		
Tammela	1	18				1,322		4	5	1		2	1			3		
<i>Hauhon kihlakunta. Hauho härad.</i>																		
Hattula	1	71				2,548		12	9	2	1	6	21	16	2	2		
Yhteensä — Summa	4	153				7,355		22	18	9	12	21	34	16	8	8		

tiloja lägenheter		Tilain lägenheternas	Tiloja on erotettu lägenheter hava avskilts				Tiloista on siirretty toiseen paikkaan Av lägenheterna har utflyttats		Palstain luku Skiftenas antal		Kustannuksia, Smk Kostnader, Fmk					
tiluksina lagt	yhteensä — summa		keskimääräinen ala — medelareal	torppareille — för torpare	mulle tilatonille för andra obebodna	mättopalaistille för backstugugästare	rakentamattomia tiloja obebodda lägenheter	mekkiloja — skogslägenheter	entisiä tiloja tidigare avskilda lägenheter	jaon alussa före delningen		jaon jälkeen efter delningen		toimintavainioihin palikko förtättingsingenjörens arvode	varsinaisesta toimintakassa för själva förtätningen	muuta kustannuksia toimintakassa johdosta övriga kostnader i följd av förtätningen
		itsenäisiksi muodotettuja till självst. ombildade								muuta vuokra-alueita andra legområdena mättopala-alueita backstugugästarens	koko luku — hela antalet	keskimäärin tilaa, kokihi i medeltal per lägenhet	koko luku — hela antalet			

Nylands län.

6	53								13	2.2	6	1.0	10,664	4,990		15,654
---	----	--	--	--	--	--	--	--	----	-----	---	-----	--------	-------	--	--------

Abo och Björneborgs län.

4	53								20	5.0	14	3.5	8,492	3,069		11,561
2	106								10	5.0	6	3.0	7,964	2,531		10,495
2	59								8	4.0	8	4.0	5,154	1,635		6,789
5	59								8	1.6	8	1.6	5,022	1,280		6,302
3	43								4	1.3	4	1.3	8,000	2,379		10,379
1	260								1	1.0	1	1.0	4,994	1,578		6,572
4	49								14	3.5	16	4.1	7,476	1,283		8,759
23	91								75	3.3	73	3.2	44,140	24,931		69,071
9	22								11	1.2	11	1.2	1,400	500		1,900
1	34								3	3.0	3	3.0	2,100	1,518		3,618
5	72								12	2.4	12	2.4	13,009	7,172		20,181
59	70								166	2.8	156	2.6	107,751	47,876		155,627

Tavastehus län.

5	70								12	2.2	20	4.0	12,255	8,019		20,274
3	59	53							93	1.6	93	1.6	10,899	4,079		14,978
2	18	73							36	2.0	36	2.0	20,120	6,435	26,555	53,110
	71	36							103	1.5	100	1.4	28,357	15,304		43,661
5	153	48							244	1.6	249	1.6	71,631	33,837	26,555	132,023

tiloja lägenheter	tiluksia lagt	Tilain Lägenheternas	Tiljoja on erotettu Lägenheter hava avskilts	Tiljoista on siirretty toiseen paikkaan Av lägenheterna har utflyttats		Palstain luku Skiiftenas antal		Kustannuksia, Smk Kostnader, Fmk			
				itsenäisiksi muodostettuja till självat. ombildade	muuta vuokra-ainetta, andra legoområden	jaon alussa föredelningen	jaon jälkeen efter delningen	kokonaisuuden palkkio förättlingsengens örens arvode	varsinuisesta toimintuksesta för själva förättningen	muuta kustannuksia toimintakseen Jondosta Övriga kostnader i följd av förättningen	Yhteensä — summa
	500 ha tai enemmän 500 ha eller däröfver	keskinäkäräinen ala — medelareal	metsätiljoja — skogslägenheter	rakennus- ja tiljoja ohehygda lägenheter	entisiä tiljoja tidigare avskilda lägenheter	koko luku — hela antalet	keskinäkärin tilaa kohiti i medeltal per lägenhet	toimintakäsitteen palkkio förättlingsengens örens arvode	varsinuisesta toimintuksesta för själva förättningen	muuta kustannuksia toimintakseen Jondosta Övriga kostnader i följd av förättningen	Yhteensä — summa
	300—alle 500 ha 300—under 500 ha										
	Yhteensä — summa										

Kuopio län.

1	38	62					56	1.5	56	1.5	5,891	12,231		18,122
---	----	----	--	--	--	--	----	-----	----	-----	-------	--------	--	--------

Uleåborgs län.

2	2	688					30	15.0	26	13.0	1,512	1,000		2,512
---	---	-----	--	--	--	--	----	------	----	------	-------	-------	--	-------

Sammandrag.

	6	52					13	2.2	6	1.0	10,664	4,990		15,654
	59	70					166	2.8	156	2.6	107,751	47,876		155,627
5	153	48					244	1.6	249	1.6	71,631	33,837	26,555	132,023
1	38	62					56	1.5	56	1.5	5,891	12,231		18,122
2	2	688					30	15.0	26	13.0	1,512	1,000		2,512
6	2	258	60				509	1.9	493	1.9	197,449	99,934	26,555	323,938



Luettelo

vuosina 1929—1933 päätetyistä halkomisista kunnittain.

Förteckning

över åren 1929—1933 avslutade klyvningar kommunvis.

tiloja parceller	Tilain Lägen- heternas	Tiluja on erotettu Lägenheter hava avskilts	Tiloista on siir- retty toiseen paikkaan Av lägenheterna har utflyttats	Palstain luku Skiftenas antal		Kustannuksia, Smk Kostnader, Fmk									
				jaon alussa före delningen	jaon jälkeen efter delningen	toimintusuhdorian palikko förettingsingentrens arvode	varsinaisesta toimituksesta för själva företingen	muuta kustannuksia toimituksen johdosta övrige kostnader i följd av företingen	yhteensä — summa						
tiluksia lagt	keskimääräinen ala — medelareal	torppareille — för torpare	itäenäisiksi muodos- tettuja till självst. ombildade	koko luku — hela antalet	koko luku — hela antalet	keskimäärin tilaa kohti i medeltal per lägenhet	keskimäärin tilaa kohti i medeltal per lägenhet	muuta vuokra-alueita andra legomåden määräosa-alueita backstuguumråden torppia — torp	enisiä tiloja tidigare avskilde lägenheter	rakennerakentamien tiloja obehygd lägenheter	metalliloja — skogslägenheter	muille tilatomille för andra besattna	määräpääsille för backstugumästare	luku on liskakäytty antalet har ökas	ylleensä — summa

Nylands län.

2	30	1				6	3.0	4,549	1,731		6,280
5	60	3				5	1.0	3,355	2,367		5,722
7	25	3				12	1.5	9,416	5,178		14,594
2	47	1				6	3.0	1,757	2,170		3,927
6	20	2				11	1.8	5,318	2,741		8,059
8	23	6				12	1.5	3,892	4,068		7,960
7	26	4				16	2.3	6,198	4,234		10,432
8	13	7				20	2.5	9,179	5,100		14,279
17	26	10				36	2.1	11,012	3,855		14,867
14	9	10				16	1.1	4,341	9,714		14,055
5	60	4				5	1.0	8,461	6,580		15,041
9	19	6				20	2.2	7,676	6,695	23,100	37,471
52	13	6			1	106	2.0	26,015	21,732	27,910	75,657
12	43	6			3	29	2.4	10,999	5,640		16,639
29	26	18			3	50	1.7	23,208	16,209	239,213	278,630
6	38	3				15	2.5	3,383	1,603		4,986
26	30	18				37	1.4	31,337	39,933	3,000	74,270
11	1	8			1	13	1.2	2,686	1,172	9,737	13,595
3	21	2				6	2.0	2,538	1,985		4,523
6	19	3				9	1.5	5,212	10,290		15,502
6	72	2				17	2.8	4,513	2,486		6,999
2	20	12			2	50	2.5	25,111	13,098	22,635	60,844
4	18	1				7	1.8	2,506	480		2,986
11	11	10				44	4.0	5,686	3,500		9,186
9	14	7				33	3.7	3,690	1,073		4,763
14	10	12				21	1.5	7,810	5,505		13,315
4	36	2			1	7	1.8	3,921	2,453	28,000	34,374
6	70	3			2	12	2.0	5,707	6,812	76,892	89,411
2	309	28	170		13	621	2.0	239,476	188,404	430,487	858,367

	Toimitusten luku — Antal förrättningar	Toimituksen alkaessa oli Vid förrättningens vidtagande förefunnos			Tilusala ha Ågovidh ha			Jaossa on syntynyt Vid dehningen uppkomma										
		tiloja längheter	torppia — torp	muilla vuokra-alueilla andra legområden makitupa-alueita backstugutorimästen	villakäytä määttä — odlad mark	inteksmäntä — skogsmark	yhteensä — summa	vesiä — vatten	alle 1 ha — under 1 ha	1—alle 3 ha	3—alle 5 ha 3—under 5 ha	5—alle 10 ha 5—under 10 ha	10—alle 20 ha 10—under 20 ha	20—alle 50 ha 20—under 50 ha	50—alle 100 ha 50—under 100 ha	100—alle 200 ha 100—under 200 ha	200—alle 300 ha 200—under 300 ha	joilla on kaikkiaan maavilka omfatta ågor samman-
<i>Lääni, kihlakunta ja kunta Län, härad och kommun</i>																		
<i>Vehmaan kihlakunta. Vehmo härad.</i>																		
Kodisjoki	6	6	—	—	166	465	631	—	—	1	—	—	1	—	6	2	2	—
Kustavi	4	5	—	—	105	1,339	1,444	13	—	—	1	—	2	—	5	2	2	—
Laitila	7	7	—	—	245	1,117	1,362	—	—	—	—	—	—	1	11	1	1	—
Lokalahti	1	1	—	—	70	256	326	—	—	—	—	—	—	—	—	—	—	—
Pyhämaa	6	7	—	—	86	494	580	—	—	—	—	8	6	3	2	2	—	—
Pyhäranta	5	5	—	—	84	489	573	—	—	—	—	—	1	11	3	—	—	—
Taivassalo	3	4	—	—	134	238	372	—	—	—	—	1	2	5	1	1	—	—
Uudenkaupungin mlk.	1	1	—	—	11	136	147	—	—	—	—	—	—	2	2	1	—	—
Uusikirkko	3	3	—	—	38	161	199	—	—	—	2	—	—	3	3	1	—	—
Vehmaa	5	5	—	—	101	211	312	—	1	—	—	—	1	2	5	2	—	—
<i>Mynämäen kihlakunta. Virmo härad.</i>																		
Houtskari — Houtskär	13	13	—	—	181	830	1,011	—	1	1	—	2	6	14	7	—	—	—
Iniö	1	1	—	—	14	155	169	—	—	—	—	—	1	3	1	—	—	—
Karjala	3	4	—	—	113	305	418	—	—	—	3	1	—	4	4	—	—	—
Korpo	1	1	—	—	17	62	79	—	—	—	—	—	—	—	2	—	—	—
Merimasku	1	1	—	—	22	57	79	—	—	—	—	—	1	—	1	—	—	—
Mietoinen	1	4	—	—	339	524	863	—	—	—	—	2	—	—	2	4	—	—
Mynämäki	6	6	—	—	146	536	682	—	—	2	—	—	3	4	3	—	—	—
Rymättylä	2	2	—	—	33	95	128	—	—	—	—	2	1	2	—	—	—	—
<i>Piikkien kihlakunta. Piikkis härad.</i>																		
Kakskerta	1	1	—	—	15	26	41	—	—	—	—	—	1	1	—	—	—	—
Karuna	1	1	—	—	14	56	70	—	—	—	—	—	—	2	—	—	—	—
Parainen — Pargas	3	3	—	—	98	154	252	—	—	—	—	—	1	4	1	—	—	—
<i>Halikon kihlakunta. Halikko härad.</i>																		
Halikko	1	1	—	—	1	—	1	—	1	1	—	—	—	—	—	—	—	—
Kemiö — Kimito	1	1	—	—	27	43	70	—	—	—	—	—	—	—	2	—	—	—
<i>Uvilan kihlakunta. Uvisby härad.</i>																		
Ahlainen	13	13	—	—	257	853	1,110	—	1	6	7	15	10	8	1	3	1	—
Eura	1	2	—	—	12	16	28	—	—	—	1	3	—	—	—	—	—	—
Eurajoki	5	5	—	—	132	601	733	2	—	1	—	1	7	2	2	—	—	2
Hinnerjoki	3	3	—	—	43	159	202	—	—	—	—	—	2	2	2	—	—	—
Honkilähti	1	1	—	—	8	90	98	—	—	—	—	—	—	3	—	—	—	—
Kiukainen	6	6	—	—	152	140	292	—	—	2	—	9	—	2	—	—	—	1
Kullaa	2	2	—	—	29	154	183	—	—	—	—	—	3	3	1	—	—	—
Lappi	6	6	—	—	143	784	927	—	1	1	—	1	11	3	—	—	—	5

tiloja lägenheter		Tilain lägenheternas	Tiljoja on erotettu lägenheter hava avskilts			Tiljoista on siirretty toiseen palkkaan Av lägenheterna har utflyttats		Palstain luku Skiftenas antal		Kustannuksia, Smk Kostnader, Fmk			
tiluksia lagt			keskimääräinen ala — medelareal	mcsktiljoja — skogsägenheter	rakennattomia tiljoja obebrygda lägenheter	itsenäisiksi muodotettuja till självst. ombildade	jaon- alussa före delningen	jaon jälkeen efter delningen	keskimäärin tilja koti i medeltal per lägenhet	koko luku — hela antalet	kolmitusinhöön palkkio företagningsingenjörens arvode	varsinaiset kolmitukset för själva företagningen	muuta kustannuksia kolmituksen johdosta övriga kostnader i följd av företagningen
		entisiä tiljoja tidigare avskilda lägenheter											

Åbo och Björneborgs län.

13	49	7								27	2.1	13,622	5,916		19,538
12	12	7				1				15	1.3	40,772	17,517	20,000	78,289
14	97	7								49	3.5	32,852	15,532		48,384
2	163	1								3	1.5	2,441	1,047		3,488
21	28	14				1				68	3.2	19,520	19,994	8,425	47,939
15	38	10								54	3.6	26,274	11,338		37,612
10	37	6								20	2.0	12,279	6,316		18,595
3	49	2								12	4.0	4,412	4,064		8,476
6	33	3				1				20	3.3	7,422	6,026	1,285	14,733
11	28	6								39	3.5	16,357	5,663		22,020
31	33	18				3				126	4.1	39,014	15,094	3,670	57,778
5	34	4								20	4.0	8,092	2,937		11,029
12	35	8								26	2.0	10,924	7,054		17,978
2	40	1								6	3.0	4,054	1,830		5,884
2	40	1								4	2.0	2,750	2,564		5,314
2	108	4								17	2.1	4,013	9,980		13,993
17	40	11								32	1.9	31,413	25,705		57,118
5	26	3								13	2.6	3,101	1,649		4,750
2	21	1								6	3.0	1,971	550		2,521
2	35	1								7	3.5	3,093	1,031		4,124
6	42	3								27	4.5	10,994	5,071		16,065
2	0.5	1								2	1.0	708	35		743
2	35	1								4	2.0	3,120	1,540		4,660
52	21	39				3				140	2.7	46,006	15,834	16,350	78,190
4	7	2								4	1.0	818	766		1,584
15	49	10								49	3.3	19,823	5,860		25,683
6	34	3								23	3.8	9,243	7,767		17,010
3	33	2								10	3.3	5,494	2,880		8,374
14	21	8								33	2.4	6,048	3,910		9,958
7	26	5								20	2.9	7,256	2,956		10,212
22	42	16								60	2.7	21,757	19,233		40,990

	Toimituksen luku — Antal förrätningar	Toimituksen alkaessa oli Vid förrättningens vidtagande förefunnos			Tilusalta ha Ägoviidd ha		Jaossa on syntynyt Vid delningen uppskonnna												
		tiloja lägenhetet	torppia — torp	muuta vuokra-ajureita andra legområden mskitupa-ajureita bæstingonrudden	viljeltyä maata — odlad mark	metsemäta — skogsmark	yhteensä — summa	vesiä — vatten	joilla on kaikkiaan maavilka omfatta ägor samman-										
									alle 1 ha — under 1 ha	1—alle 3 ha 1—under 3 ha	3—alle 5 ha 3—under 5 ha	5—alle 10 ha 5—under 10 ha	10—alle 20 ha 10—under 20 ha	20—alle 50 ha 20—under 50 ha	50—alle 100 ha 50—under 100 ha	100—alle 200 ha 100—under 200 ha	200—alle 300 ha 200—under 300 ha		
Luvia	1	1	—	—	56	180	236	—	—	—	—	—	—	—	—	—	—	2	—
Merikarvia	25	25	—	—	467	2,713	3,180	—	—	1	5	1	6	12	19	17	—	6	1
Nakkila	2	2	—	—	39	95	134	—	—	—	—	—	2	—	3	—	—	—	—
Noormarkku	4	4	—	—	46	293	339	—	—	—	2	—	—	2	4	—	—	2	—
Pomarkku	9	9	—	—	131	620	751	—	—	—	—	6	4	6	8	—	—	—	—
Porin mlk.	7	7	—	—	191	257	448	—	—	—	5	3	4	3	1	4	—	—	—
Rauman mlk.	3	3	—	—	33	132	165	—	—	—	—	1	—	1	4	—	—	—	—
Siikainen	18	18	—	—	515	2,974	3,489	—	—	1	2	5	4	8	9	13	—	9	1
Uvila	9	9	—	—	342	601	943	—	—	—	7	2	—	5	3	—	—	2	2
<i>Ikaalisten kihlakunta.</i>																			
<i>Ikaals härad.</i>																			
Hongonjoki	18	18	—	—	547	2,091	2,638	—	—	—	—	3	3	6	7	12	10	1	—
Hämeenkyrö	18	18	—	—	370	1,301	1,671	—	—	9	12	3	5	10	19	10	1	—	—
Ikaalinen	29	29	2	2	665	2,483	3,148	—	—	3	2	3	11	30	18	17	4	1	—
Jämijärvi	11	11	—	—	199	872	1,071	—	—	—	3	—	4	4	16	5	—	—	—
Kankaanpää	20	24	—	—	634	2,538	3,172	—	—	—	2	1	7	8	25	20	5	1	—
Karvia	36	37	1	1	944	3,850	4,794	—	—	—	1	1	7	14	40	25	8	—	—
Kihniö	13	13	—	—	306	1,957	2,263	—	—	8	—	—	—	3	7	16	4	2	—
Parkano	18	19	—	—	342	2,073	2,415	—	—	—	1	1	1	18	13	10	6	—	—
Viljakkala	3	3	—	—	32	127	159	—	—	—	—	—	—	3	2	1	—	—	—
<i>Tyrvään kihlakunta.</i>																			
<i>Tyrväs härad.</i>																			
Karkku	5	6	—	—	24	60	84	—	—	6	—	4	1	2	1	—	—	—	—
Kiikka	6	7	—	—	137	449	586	—	—	—	2	1	2	2	4	5	—	—	—
Kiikoinen	3	3	—	—	15	39	54	—	—	5	—	—	—	—	2	—	—	—	—
Lavia	7	7	—	—	185	802	987	—	—	—	—	1	—	4	6	4	2	—	—
Mouhijärvi	11	11	—	—	146	385	531	—	—	8	8	—	2	7	9	3	—	—	—
Suodenniemi	8	8	—	—	224	1,008	1,232	—	—	—	—	3	2	5	4	5	1	1	—
Suoniemi	3	3	—	—	74	99	173	—	—	—	1	—	4	1	2	1	—	—	—
Tyrvää	11	13	—	—	209	698	907	—	—	8	6	7	11	1	8	2	—	—	1
<i>Loimaan kihlakunta.</i>																			
<i>Loimijoki härad.</i>																			
Alastaro	5	5	—	—	237	306	543	—	—	—	—	—	1	8	1	3	1	—	—
Harjavalta	2	2	—	—	60	224	284	—	—	—	—	—	—	—	4	—	—	—	—
Huittinen	8	9	—	—	103	110	213	—	—	1	8	2	1	5	3	—	—	—	—
Kauvatsa	2	2	—	—	55	222	277	—	—	—	—	—	—	5	3	—	1	—	—
Keikyä	1	2	—	—	39	74	113	—	—	—	1	—	2	1	1	1	—	—	—
Kokemäki	19	24	—	—	496	1,358	1,854	—	—	—	1	4	14	14	12	10	4	—	—
Köyliö	1	1	—	—	189	243	432	—	—	—	—	—	—	—	1	1	1	1	—
Loimaa	8	9	—	—	310	317	627	—	—	—	4	2	2	4	4	7	2	—	1
Punkalaidun	10	11	—	—	625	1,301	1,926	—	—	2	2	—	3	6	7	5	—	—	2
Säkylä	4	4	—	—	106	333	439	—	—	—	—	—	—	6	3	3	—	—	—
Vampula	5	5	—	—	143	173	316	—	—	—	—	1	2	8	3	—	—	—	—

tiloja lägenheter		Tilain lägenheternas	Tiloina on erotettu lägenheter hava avskilts		Tiloina on siirretty toiseen paikkaan Av lägenheterna har utflyttats		Palstain luku Skiftenas antal		Kustannuksia, Smk Kostnader, Fmk							
tiluksia lagt	yhteensä — summa		keskimääräinen ala — medelareal	torppareille — för torppare	mulle tilatonille för andra ohestinna	rakentamattomia tiloja obebyggda lägenheter	metsätiloja — skogslägenheter	entisiä tiloja tidigare avskilda lägenheter	itsenäistykseen muodotettuun till självst. ombildade	jaon alussa före delningen		jaon jälkeen efter delningen		toimintusuhineiden palikko föräktningingenjörens arvode	varsinaisesta toimintuksesta för själva föräktningen	muuta kustannuksia toimintuksen johdosta övriga kostnader i förl av föräktningen
		koko luku — hela antalet								keskimäärin tilaa kohden i medeltal per lägenhet	koko luku — hela antalet	keskimäärin tilaa kohden i medeltal per lägenhet	muuta vuokra-ainetta andra legområdena			
500 ha tai enemmän	3	96	2								7	2.3	8,338	5,423		13,761
500 ha eller däröver	4	28	2								6	1.5	4,355	2,140		6,495
300—alle 500 ha	3	21	1								4	2.0	1,696	870		2,566
300—under 500 ha	3	93	3								15	5.0	6,453	4,660		11,113
	6	55	2								37	6.2	8,476	3,430		11,906
	23	24	15								41	1.8	11,151	8,790	33,960	53,901
	22	23	14				1				38	1.7	15,207	18,878	7,800	41,885
	2	18	1								3	1.5	2,263	722		2,985
	2	14	1								2	1.0	2,054	882		2,936
	1,445	40	916	3	3	13	1	52	2		3,670	2.5	1,677,201	855,245	639,064	3,171,510

Landskapet Åland.

	6	56	4								31	5.2	5,720	1,690		7,410
	39	25	27								164	4.2	45,841	10,683		56,524
	20	19	11								77	3.9	19,450	6,240		25,690
	14	30	8								35	2.5	23,636	16,240		39,876
	5	3	3								7	1.4	1,530	935		2,465
	16	38	11								76	4.8	24,204	5,044		29,248
	42	22	31								131	3.1	56,339	37,727		94,066
	23	30	18								109	3.9	28,887	4,477		33,364
	33	18	25								111	3.4	18,152	10,203		28,355
	16	12	11								48	3.0	9,168	2,845		12,013
	6	24	3								16	2.7	3,676	3,255		6,931
	2	49	1								13	6.5	3,500	1,550		5,050
	2	87	1								9	4.5	3,000	75		3,075
	229	25	154								827	3.6	243,103	100,964		344,067

Tavastehus län.

1	29	50	22								65	2.2	44,566	12,200		56,766
	25	32	15				7				67	2.7	34,159	13,483	73,320	120,962
	38	24	29				3				60	1.6	41,169	11,073	42,550	94,792
	4	10	3								4	1.0	2,331	400		2,731
	33	44	27								69	2.1	27,511	9,650		37,161
	20	32	10								29	1.5	14,374	5,188		19,562
	32	15	22				7				47	1.5	25,582	104,289	158,575	288,446
	6	26	4								9	1.5	4,285	1,955		6,240
	2	20	1								3	1.5	1,032	260		1,292
1	14	55	10								41	2.9	9,685	3,508		13,193
	8	11	7								39	4.9	6,744	1,600		8,344

	Toimituksen luku — Antal förättningar	Toimituksen alkaessa oli Vid förättningens vidtagande förefunnos				Tituslataa ha Ägoviid ha		Jaossa on syntynyt Vid delingen uppkomma									
		tiloja — ägorheter	torppia — torp	muita viokra-alueita andra ägoviidden mäkkipu-alueita baekstiigiomridden	viljeltyä maata — odlad mark	metsämaita — skogsmark	yliteusä — summa	vesiä — vatten	alle 1 ha — under 1 ha	1—alle 3 ha 1—under 3 ha	3—alle 5 ha 3—under 5 ha	5—alle 10 ha 5—under 10 ha	10—alle 20 ha 10—under 20 ha	20—alle 50 ha 20—under 50 ha	50—alle 100 ha 50—under 100 ha	100—alle 200 ha 100—under 200 ha	200—alle 300 ha 200—under 300 ha
Lään, kihlakunta ja kunta Län, härad och kommun																	
Etelä-Pirkkala	2	2	—	—	158	560	718	—	—	—	—	—	—	2	—	2	—
Pohjois-Pirkkala	10	10	—	—	97	416	513	30	3	2	—	—	—	3	1	2	—
Pälkäne	6	6	—	—	80	247	327	—	3	—	—	—	—	—	—	—	—
Sahalahti	8	9	—	—	207	883	1,090	1	3	3	5	7	9	6	1	1	1
Tottijärvi	5	5	—	—	65	109	174	—	1	2	5	3	—	1	—	—	—
Vesilahti	8	8	—	—	322	1,244	1,566	—	—	—	2	10	4	6	1	1	—
Ylöjärvi	9	9	—	—	147	451	598	—	3	4	1	14	4	—	2	—	—
<i>Tammelan kihlakunta. Tammela härad.</i>																	
Akaa	2	2	—	—	93	174	267	—	7	—	—	—	2	—	—	—	1
Humppila	3	3	—	—	898	1,184	2,082	—	—	—	—	2	—	2	—	—	—
Kalvola	7	7	—	—	65	220	285	3	5	2	—	5	3	—	1	—	—
Koijärvi	5	5	—	—	96	149	245	—	—	—	2	6	1	3	—	—	—
Kylmäkoski	5	5	—	—	170	155	325	—	1	3	2	2	1	4	—	—	—
Somero	10	10	—	—	823	1,051	1,874	—	1	1	2	6	9	9	2	3	—
Sääksmäki	7	7	—	—	138	354	492	—	—	1	2	3	4	2	4	—	—
Tammela	10	10	—	—	267	1,621	1,888	2	—	—	2	14	5	4	4	3	—
Urijala	6	7	—	—	405	969	1,374	4	3	5	8	7	12	3	1	—	—
Ypäjä	3	3	—	—	178	249	427	—	1	4	—	—	1	—	—	—	—
<i>Hauhon kihlakunta. Hauho härad.</i>																	
Hattula	1	1	—	—	24	139	163	—	—	—	—	—	—	3	—	—	—
Hauho	2	2	—	—	86	125	211	—	—	—	—	8	1	1	—	—	—
Hausjärvi	2	4	—	—	36	34	70	2	—	—	—	—	2	—	—	—	—
Janakkala	1	1	—	—	19	45	64	—	1	1	1	2	2	—	—	—	—
Loppi	10	10	—	—	241	1,056	1,297	1	3	6	2	14	8	1	—	—	—
Renko	11	12	—	—	278	1,246	1,524	1	1	—	5	6	12	6	5	—	—
Riihimäen kauppalat	2	2	—	—	15	57	72	—	—	3	—	1	1	—	—	—	—
Tuulos	2	2	—	—	44	196	240	—	—	—	—	2	2	—	—	—	—
Tyrväntö	1	1	—	—	14	17	31	—	—	—	—	1	—	—	—	—	—
Vanaja	2	2	—	—	72	154	226	2	1	—	—	—	—	—	2	—	—
<i>Jämsän kihlakunta. Jämsä härad.</i>																	
Eräjärvi	5	5	—	—	147	384	531	—	—	—	3	8	2	3	1	—	—
Jämsä	22	22	—	—	415	5,407	5,822	1	—	5	2	14	19	20	10	—	—
Korpilahti	20	22	—	—	407	3,859	4,266	—	4	2	3	8	8	16	6	5	—
Koskenpää	1	1	—	—	24	257	281	—	—	—	—	—	1	—	—	—	1
Kuhmalahti	5	5	—	—	81	358	439	—	—	—	4	4	14	—	—	—	—
Kuhmoinen	7	7	—	—	119	1,885	2,004	1	—	—	—	13	12	11	6	—	—
Luopioinen	3	3	—	—	50	456	506	—	—	1	—	1	6	—	—	—	—
Längelmäki	15	15	—	—	320	1,854	2,174	—	6	1	2	10	16	8	7	—	—
Muurame	7	7	—	—	154	632	786	—	3	1	2	1	4	4	3	—	—

tiloja lähener	Tilain Lägen- heternas	Tiloina on erotettu Lägenheter hava avskilts							Tiloina on silt- retty toiseen paikkaan Av lägenheterna har utflyttats		Palstain luku Skiftenas antal		Kustannuksia, Smk. Kostnader, Fmk				
		keskimääräinen ala — medelareal	luku on liikkelynyt antaleet har ökarats	torpareille — för torpare	muille tilatonille för andra öbesutina	makiupalaisille för backstugusittare	rakenamatonita tiloja Obebyggda lägenheter	etsikilloja — skogslägenheter	entisiä tiloja tidigare avskilda lägenheter	itsenäisiksi muodos- tettuja till självst. ombildade	koko luku — hela antalet	keskimäärin tilaa kohdi i medeltal per lägenhet	koko luku — hela antalet	keskimäärin tilaa kohdi i medeltal per lägenhet	muuta kustannuksia toimitukseen Johdosta övrige kostnader i följd av företätningen	varsinaisesta toimituksesta för själva företätningen	toimitusainehöörin palkkio företätningensinöörrens arvode
muuta vuokra-alueita andra legoomäden makiupa-alueita backstuguumridden torppia — torp	muuta vuokra-alueita andra legoomäden makiupa-alueita backstuguumridden torppia — torp																
500 ha tai enemmän	5	144	3					1			14	2.8	29,000	18,066	70,290	117,356	
500 ha tai enemmän	41	13	31					1			67	1.6	21,099	18,192	39,291	39,291	
300—alle 500 ha	14	23	8					7			25	1.8	12,645	11,835	7,460	31,940	
300—alle 500 ha	33	33	24					1			78	2.4	42,054	20,738	29,410	92,202	
300—alle 500 ha	12	15	7					4			18	1.5	5,193	19,776	61,665	86,634	
300—alle 500 ha	1	25	17					4			76	3.0	30,847	21,598	88,768	52,445	
300—alle 500 ha		28	19								52	1.9	28,948	12,294	130,010	130,010	
Yhteensä — summa	10	27	8					1			31	3.1	9,132	8,650	17,782	17,782	
500 ha tai enemmän	6	347	3					1			11	1.8	20,482	32,650	725,500	778,632	
500 ha tai enemmän	19	15	12								34	1.8	14,140	12,385	26,525	26,525	
500 ha tai enemmän	12	20	7								19	1.6	13,733	6,251	19,984	19,984	
500 ha tai enemmän	13	25	8								28	2.2	16,542	6,648	23,190	23,190	
500 ha tai enemmän	32	59	22					2			85	2.7	58,672	30,466	19,300	108,438	
500 ha tai enemmän	14	35	7					1			37	2.6	4,950	16,200	13,000	34,150	
500 ha tai enemmän	28	67	18					1			79	2.8	38,015	17,796	20,000	75,811	
500 ha tai enemmän	1	44	37				21	1			91	2.1	39,364	51,039	90,403	90,403	
500 ha tai enemmän		9	6								21	2.3	7,227	3,986	11,213	11,213	
500 ha tai enemmän	3	54	2					1			8	2.7	3,170	830	4,000	4,000	
500 ha tai enemmän	10	21	8								21	2.1	11,365	5,770	4,830	21,965	
500 ha tai enemmän	4	18									7	1.8	2,811	936	3,747	3,747	
500 ha tai enemmän	5	13	4								7	1.4	3,337	1,305	4,642	4,642	
500 ha tai enemmän	35	37	25					4			71	2.0	45,140	24,836	75,735	145,711	
500 ha tai enemmän	36	42	24								81	2.3	46,055	16,344	62,399	62,399	
500 ha tai enemmän	5	14	3								7	1.4	2,665	1,036	3,701	3,701	
500 ha tai enemmän	4	60	2								22	5.5	7,029	1,472	8,501	8,501	
500 ha tai enemmän	2	16	1								3	1.5	1,731	970	2,701	2,701	
500 ha tai enemmän	5	45	3								12	2.4	3,853	340	4,193	4,193	
500 ha tai enemmän	17	31	12								48	2.8	17,719	7,990	25,709	25,709	
500 ha tai enemmän	73	80	51					1			175	2.4	131,238	203,839	24,780	359,857	
500 ha tai enemmän	5	81	31								126	2.4	82,230	48,214	130,444	130,444	
500 ha tai enemmän	2	141	1								8	4.0	1,920	1,362	3,282	3,282	
500 ha tai enemmän	22	20	17								42	1.9	17,873	5,560	23,433	23,433	
500 ha tai enemmän	42	48	35								90	2.1	57,961	19,989	77,950	77,950	
500 ha tai enemmän	9	56	6					3			11	1.2	8,789	13,895	10,200	32,884	
500 ha tai enemmän	50	44	35					4			117	2.3	59,447	25,750	81,845	167,042	
500 ha tai enemmän	18	44	11					3			31	1.7	27,347	12,359	78,990	118,696	

Lääni, kihlakunta ja kunta Län, härad och kommun	Toimituksen luku — Antal förrättningar				Toimituksen alkaessa oli Vid förrättningens vidtagande förefunnos			Tilusala ha Ägoviidd ha				Jaossa on syntynyt Vid delningen uppkomna									
					viljelyä maata — odlad mark	metsämaata — skogsmark	yhteensä — summa	vesiä — vatken	jolla on kaikkiaan maavilkaa omfatta ägor samman-												
	muuta vuokra-alueita andra legområden	maakunta-alueita backstugområden	torppia — torp	tiloja — lägenheter					alle 1 ha — under 1 ha	1—alle 3 ha	3—alle 5 ha	5—alle 10 ha	10—alle 20 ha	20—alle 50 ha	50—alle 100 ha	100—alle 200 ha	200—alle 300 ha	300—alle 500 ha			
Hollolan kihlakunta. Hollola härad.																					
Asikkälä	10	11	—	—	180	987	1,167	—	—	—	1	4	4	14	4	1	1				
Hollola	10	11	—	—	217	708	925	—	—	1	3	3	4	8	2	3	—				
Koski	2	4	—	—	109	378	587	—	—	—	—	4	3	3	3	1	—				
Kärkölä	3	4	—	—	82	187	269	—	—	—	—	—	1	3	2	—	—				
Lammi	3	3	—	—	52	194	246	—	—	—	—	—	3	3	1	—	—				
Nastbla	4	4	—	—	86	387	473	—	—	—	—	—	2	7	1	2	—				
Padasjoki	6	9	—	—	177	1,814	1,991	—	—	—	—	1	1	12	7	3	1				
Yhteensä — Summa	322	339	—	—	8,754	38,586	47,440	1	49	62	64	118	195	307	164	79	19				
Rannan kihlakunta. Stranda härad.																					
Johannes	40	39	—	—	264	1,027	1,291	56	5	7	12	31	18	14	5	—	—				
Kanneljärvi	23	30	—	—	184	689	873	—	4	9	9	23	16	9	1	—	—				
Koivisto	92	92	—	—	508	2,371	2,879	—	8	24	31	78	81	29	3	—	—				
Koiviston kauppala	2	2	—	—	5	19	24	—	—	2	2	2	—	—	—	—	—				
Kuolemajärvi	35	42	—	—	218	1,218	1,436	—	4	6	7	13	21	21	2	2	—				
Lavansaari	24	25	—	—	26	195	221	—	28	31	15	7	1	—	—	—	—				
Nuijamaa	20	27	—	—	239	1,051	1,290	—	3	2	3	5	3	15	8	2	—				
Seiskari	10	10	—	—	10	44	54	—	5	15	2	—	—	—	—	—	—				
Uusikirkko	53	53	—	—	369	1,549	1,918	—	3	11	20	16	39	36	2	—	—				
Vahviala	25	25	—	—	238	1,078	1,316	—	19	2	2	9	14	21	5	—	—				
Viipurin mlk.	28	33	—	—	488	1,315	1,803	—	6	1	6	11	17	23	7	1	—				
Kymin kihlakunta. Kymmene härad.																					
Kymi	11	11	—	—	105	439	544	—	—	2	—	5	5	8	2	—	—				
Miehikkälä	15	18	—	—	175	961	1,136	—	2	1	2	3	8	11	9	—	—				
Pyhtää	3	3	—	—	86	488	574	—	—	—	—	—	4	4	1	—	—				
Sippola	20	25	—	—	297	1,154	1,451	—	2	4	4	9	5	17	7	2	—				
Säkkijärvi	42	45	—	—	422	1,934	2,356	—	1	10	10	18	33	30	8	—	—				
Tytärsaari	3	3	—	—	3	33	36	—	1	11	2	—	—	—	—	—	—				
Vehkalahti	40	48	—	—	328	1,379	1,707	—	5	14	11	16	28	24	7	—	—				
Virolahti	29	45	—	—	310	1,079	1,389	—	3	5	7	7	22	9	10	—	—				
Ylämaa	11	11	—	—	132	900	1,032	—	—	2	1	1	3	9	8	1	—				
Lappeen kihlakunta. Lappvesi härad.																					
Lappee	58	58	—	—	608	3,109	3,717	—	—	—	3	15	36	45	23	1	—				
Lemi	18	18	—	—	205	839	1,044	—	—	—	2	1	9	26	1	—	—				
Luumäki	20	22	—	—	244	2,062	2,306	—	—	—	—	5	25	8	—	—	—				
Savitaipale	15	16	—	—	195	983	1,178	—	—	2	—	3	6	17	5	1	—				
Suomenniemi	4	4	—	—	49	820	869	—	—	—	—	—	2	4	1	3	1				
Taipalsaari	3	3	—	—	43	225	268	—	—	—	—	—	2	3	2	—	—				
Valkeala	18	20	—	—	238	1,216	1,454	—	—	3	5	7	16	18	3	—	1				

Lääni, kihlakunta ja kunta Län, härad och kommun	Tilintalutuksen luku — Antal förräkningsår	Toimituksen alkaessa oli Vid förrättningens vidtagande förefunnos				Tilusalaa ha Ägoviidd ha			Jaossa on syntynyt Vid delningen uppkomna											
		tiloja — lägenheter	torppia — torp	mahtilupa-alueita backstuguvuonräden	muuta vuokra-alueita andra legovuonräden	viljeltyä maata — odlad mark	metsämaita — skogsmark	yhteensä — summa	alle 1 ha — under 1 ha	1—alle 3 ha 1—under 3 ha	3—alle 5 ha 3—under 5 ha	5—alle 10 ha 5—under 10 ha	10—alle 20 ha 10—under 20 ha	20—alle 50 ha 20—under 50 ha	50—alle 100 ha 50—under 100 ha	100—alle 200 ha 100—under 200 ha	200—alle 300 ha 200—under 300 ha	joilla on kakkiaan maavilka omfatta ägor samman-		
<i>Jämsken kihlakunta. Jämskis härad.</i>																				
Antrea	37	40	—	—	335	1,365	1,700	13	7	7	20	17	31	3	1	—	—	—	—	
Joutseno	25	26	—	—	325	925	1,250	—	1	6	9	12	22	4	—	—	—	—	—	
Jääski	20	22	—	—	278	976	1,254	—	1	5	6	8	19	8	—	—	—	—	—	
Kirvu	42	45	—	—	377	1,759	2,136	7	9	6	20	27	27	3	3	—	—	—	—	
Rautjärvi	17	18	—	—	176	862	1,038	—	—	4	8	15	19	3	—	—	—	—	—	
Ruokolahti	22	25	—	—	200	1,520	1,720	—	4	3	4	11	13	11	2	—	—	—	—	
Vuoksenranta	16	23	—	—	272	850	1,122	—	1	2	6	11	9	9	—	—	—	—	—	
<i>Äyräpään kihlakunta. Äyräpää härad.</i>																				
Heinjoki	20	20	—	—	285	895	1,180	1	9	8	6	14	15	2	1	—	—	—	—	
Kivennapa	78	86	—	—	662	2,663	3,325	1	13	11	42	60	56	5	—	—	—	—	—	
Kyyrölä	13	13	—	—	46	220	226	1	8	3	13	9	1	—	—	—	—	—	—	
Muola	92	99	—	—	792	2,470	3,262	5	8	17	36	75	46	5	—	—	—	—	—	
Rautu	28	31	—	—	257	800	1,057	—	—	6	19	14	22	—	—	—	—	—	—	
Terijoki	6	7	—	—	56	154	210	—	1	—	8	7	2	—	—	—	—	—	—	
Valkjärvi	60	65	—	—	544	2,257	2,801	—	9	3	45	39	50	4	1	—	—	—	—	
Äyräpää	28	28	—	—	412	752	1,164	2	6	2	14	17	21	4	—	—	—	—	—	
<i>Käkisalmen kihlakunta. Kexholms härad.</i>																				
Hiitola	27	28	—	—	199	544	743	2	11	9	8	25	10	—	—	—	—	—	—	
Kaukola	24	25	—	—	304	1,003	1,307	—	2	7	10	15	23	1	1	—	—	—	—	
Käkisalmen mlk.	14	17	—	—	145	451	596	—	5	2	4	4	12	2	—	—	—	—	—	
Metsäpirtti	34	42	—	—	427	1,451	1,878	1	7	2	20	20	13	6	5	—	—	—	—	
Pyhäjärvi	39	42	—	—	368	1,304	1,672	—	6	19	24	19	24	2	1	—	—	—	—	
Räisälä	38	39	—	—	624	1,568	2,192	5	4	6	13	26	19	7	—	—	—	—	—	
Sakkola	27	27	—	—	306	979	1,285	—	3	1	9	18	24	2	—	—	—	—	—	
Vuoksela	35	38	—	—	425	1,208	1,633	—	9	3	13	20	17	5	3	—	—	—	—	
<i>Kurkijoen kihlakunta. Kronoborgs härad.</i>																				
Jaakkima	46	50	—	—	347	1,661	2,008	3	9	9	24	40	16	3	4	1	—	—	—	
Kurkijoki	28	31	—	—	312	843	1,155	1	7	7	15	20	14	2	2	—	—	—	—	
Lumivaara	22	24	—	—	234	789	1,023	—	1	1	9	18	18	—	—	—	—	—	—	
Parikkala	54	61	—	—	619	1,960	2,579	4	12	4	17	26	51	7	—	—	—	—	—	
Saari	4	5	—	—	61	150	211	—	1	1	1	—	2	4	1	—	—	—	—	
Simpele	8	9	—	—	137	540	677	—	—	1	—	6	7	5	—	—	—	—	—	
<i>Sortavalan kihlakunta. Sordavala härad.</i>																				
Harlu	11	11	—	—	82	218	300	—	4	2	6	7	5	—	—	—	—	—	—	
Ruskeala	26	27	—	—	338	1,450	1,788	2	4	4	5	22	26	5	2	—	—	—	—	
Sortavalan mlk.	84	92	—	—	665	1,871	2,536	16	20	29	53	54	33	5	—	—	—	—	—	
Uukuniemi	42	46	—	—	311	2,808	3,119	2	14	4	11	15	41	14	5	—	—	—	—	

tiloja ägenheter	Tilain Lägen- heternas	Tiloja on erotettu Lägenheter hava avskilts			Tiloista on sir- retty toiseen paikkaan Av lägenheterna har utflyttats			Palstain luku		Kustannuksia, Smk Kostnader, Fmk				
								Skiftenas antal						
								jaon alussa före delningen	jaon jälkeen efter delningen	keskimäärin tilaa kohti i medeltal per lägenhet	keskimäärin tilaa kohti i medeltal per lägenhet	toimintusainojen palikko företättningsobjektrens arvode	varhaisesta toimituksesta för själva företättningen	muuta kustannuksia toimituksen johdosta öfriga kostnader i följd av företättningen
tiluksia lagt	keskimääräinen ala — medelareal	muille tilakomille för andra oesuttna	metastiloja — akorslägenheter	entisiä tiloja tidigare avskilda lägenheter	itsenäisiksi muodostetu- till självst. ombildade	muuta vuokra-alueita andra lagsområden mästarna-alueita bäckstagnområden torppia — torp	keskimäärin tilaa kohti i medeltal per lägenhet	keskimäärin tilaa kohti i medeltal per lägenhet	toimintusainojen palikko företättningsobjektrens arvode	varhaisesta toimituksesta för själva företättningen	muuta kustannuksia toimituksen johdosta öfriga kostnader i följd av företättningen	yhteensä — summa		
500 ha tai enemmän 500 ha eller däröfver 300—alle 500 ha 300—under 500 ha	Yhteensä — summa	torppareille — för torpare	rakentamattomia tiloja obbyggda lägenheter	—	—	—	—	—	—	—	—	—		
99	17	59	—	24	—	—	261	2.6	63,691	35,729	85,830	185,250		
54	23	28	—	6	—	—	150	2.8	58,228	31,872	39,100	129,200		
47	27	25	—	8	—	—	142	3.1	56,379	66,779	30,076	153,234		
102	21	57	—	34	—	—	217	2.1	77,558	35,604	63,050	176,212		
49	21	31	—	10	—	—	100	2.0	32,166	12,525	36,268	80,959		
48	36	23	—	7	—	—	108	2.3	36,303	26,553	12,520	75,385		
38	30	15	—	13	—	—	107	2.8	38,166	17,476	57,090	112,732		
56	21	36	—	14	—	—	152	2.7	37,355	17,141	50,700	105,196		
188	18	102	—	25	—	—	555	2.9	140,397	81,833	52,209	274,439		
35	8	22	—	1	—	—	130	3.7	20,408	22,780	3,950	47,138		
192	17	93	—	35	—	—	726	3.8	121,400	76,226	130,239	327,865		
61	17	30	—	5	—	—	171	2.8	37,324	16,855	8,322	62,501		
18	12	11	—	2	—	—	65	3.6	11,756	6,874	—	18,630		
151	19	86	—	31	—	—	515	3.4	164,389	74,435	64,329	303,153		
66	18	38	—	12	—	—	249	3.8	42,051	22,647	27,815	92,513		
65	11	37	—	17	—	—	138	2.1	56,467	20,854	33,358	110,679		
59	22	34	—	6	—	—	150	2.5	50,379	27,131	9,410	86,920		
29	21	12	—	3	—	—	70	2.4	31,255	11,494	12,640	55,389		
74	25	32	—	12	—	—	245	3.3	55,969	24,586	38,617	119,172		
95	18	53	—	14	—	—	208	2.2	52,072	25,325	52,120	129,517		
81	28	42	—	18	—	—	198	2.4	75,515	39,735	160,518	275,768		
57	23	30	—	10	—	—	161	2.8	43,765	20,143	40,785	104,693		
70	23	32	—	8	—	—	262	3.7	67,393	37,669	25,120	130,182		
109	18	59	—	5	—	—	208	1.9	86,184	39,000	735	125,919		
66	18	35	—	6	—	—	131	1.9	45,861	22,338	24,954	93,153		
49	21	25	—	7	—	—	96	1.9	50,508	14,891	8,092	73,491		
121	21	60	—	13	—	—	289	2.2	88,058	40,008	80,914	208,980		
10	21	5	—	2	—	—	24	2.4	8,072	3,125	8,100	19,299		
19	36	10	—	7	—	—	39	2.1	16,122	5,333	23,700	45,155		
24	13	13	—	3	—	—	39	1.6	11,009	4,602	4,990	20,601		
70	26	43	—	7	—	—	129	1.8	64,594	30,270	4,250	99,114		
210	12	118	—	22	—	—	406	1.9	118,528	53,678	43,249	215,455		
106	29	60	—	2	—	—	242	2.3	99,507	53,020	2,150	154,677		

Läni, kihlakunta ja kunta Län, härad och kommun	Toimitusten luku — Antal förättningar	Toimituksen alkaessa oli Vid förättningens vidtagande förefunnos				Tilusalaa ha Ägoviidd ha		Jaossa on syntynyt Vid delningen uppkomna											
		muuta vuokra-alueita andra lego-områdena	rakentamapa-alueita byggnadsområden	torppia — torp	tiloja länghästar	viljehtyvä maasta — odlad mark	metsämaata — skogsmark	yhteensä — summa	vesiä — vatten	joilla on kaikkiaan maa- vilka omfatta ägor samman-									
										alle 1 ha — under 1 ha	1—alle 3 ha 1—under 3 ha	3—alle 5 ha 3—under 5 ha	5—alle 10 ha 5—under 10 ha	10—alle 20 ha 10—under 20 ha	20—alle 50 ha 20—under 50 ha	50—alle 100 ha 50—under 100 ha	100—alle 200 ha 100—under 200 ha	200—alle 300 ha 200—under 300 ha	
<i>Salmån kihlakunta. Salmis härad.</i>																			
Impilahti	48	48	—	—	402	2,161	2,563	—	—	7	4	18	32	44	8	1	—		
Korpiselkä	21	21	—	—	147	5,953	6,100	—	—	—	—	—	14	9	16	15	4		
Salmi	79	82	—	—	614	5,282	5,896	—	—	2	3	15	31	51	64	19	8		
Soanlahti	5	5	—	—	41	245	286	—	—	—	—	—	1	5	1	—	—		
Suistamo	54	55	—	—	394	4,210	4,604	—	—	1	3	7	9	27	56	20	6		
Suojärvi	97	97	—	—	723	19,249	19,972	—	—	—	—	2	14	31	113	65	46		
Yhteensä — Summa	2,038	2,198	—	—	19,231	104,543	123,774	56	169	377	388	870	1,253	1,419	385	126	17		
<i>Heinolan kihlakunta. Heinola härad.</i>																			
Hartola	7	7	—	—	144	549	693	—	—	—	1	1	3	7	—	—	2		
Heinolan mlk.	5	5	—	—	37	202	239	—	—	1	1	2	2	5	—	—	—		
Joutsa	5	5	—	—	118	518	636	—	—	—	—	—	2	10	2	1	—		
Leivonmäki	1	1	—	—	41	302	343	—	—	—	—	—	—	3	1	—	1		
Luhanka	1	1	—	—	15	105	120	—	—	—	—	—	1	1	1	—	—		
Mäntyharju	42	42	—	—	662	6,897	7,559	—	4	2	2	6	20	37	23	17	8		
Sysmä	6	6	—	—	128	417	545	—	—	1	3	3	1	4	2	—	1		
Pertunmaa	8	8	—	—	149	972	1,121	—	—	—	1	1	7	9	3	2	—		
<i>Mikkelin kihlakunta. S:t Michels härad.</i>																			
Hirvensalmi	15	15	—	—	226	1,136	1,362	—	1	2	2	3	6	15	4	3	—		
Kangasniemi	6	6	—	—	55	499	554	—	—	3	—	—	1	6	6	—	—		
Mikkelin mlk.	16	16	—	—	229	1,215	1,444	—	—	—	1	1	8	13	12	1	—		
Ristiina	8	8	—	—	116	764	880	—	—	—	—	1	3	10	3	2	—		
<i>Juvan kihlakunta. Jockas härad.</i>																			
Haukivuori	5	5	—	—	94	670	764	—	—	1	1	2	3	3	4	2	—		
Joroinen	7	7	—	—	176	962	1,138	—	—	—	—	1	3	2	8	3	—		
Juva	32	33	—	—	491	3,156	3,647	—	—	—	1	8	20	27	19	9	—		
Jäppilä	10	10	—	—	223	1,514	1,737	—	—	—	—	—	4	8	4	5	2		
Pieksämäki	28	28	—	—	518	3,447	3,965	—	—	—	2	6	12	36	21	8	—		
Puumala	13	13	—	—	160	1,490	1,650	—	—	—	—	1	6	14	10	3	—		
Virtasalmi	12	13	—	—	196	1,261	1,457	—	—	4	4	2	6	13	7	2	—		
<i>Rantasalmen kihlakunta. Rantasalmi härad.</i>																			
Enonkoski	16	16	—	—	210	1,200	1,410	—	—	—	1	6	4	15	13	2	—		
Heinävesi	18	18	—	—	298	2,832	3,130	—	—	6	—	4	9	16	14	6	2		
Kangaslampi	6	6	—	—	145	746	891	—	—	—	—	—	—	5	4	4	1		
Kerimäki	23	24	—	—	504	3,238	3,742	—	—	1	2	6	8	15	13	4	2		
Punkaharju	18	18	—	—	262	1,043	1,305	—	7	4	—	6	9	14	9	1	—		

Mikkelin lääni. —

tiloja lägenheter	Tilain Lägenheternas	Tiloina on erotettu Lägenheter hava avskilts	Tiloina on siirretty toiseen paikkaan Av lägenheterna har utflyttats	Palstain luku Skiftenas antal		Kustannuksia, Smk Kostnader, Fmk				
				jaon alussa före delningen	jaon jälkeen efter delningen	toimintusinsinöörin palikko		muuta kustannuksia toimituksen johdosta		yhteensä — summa
500 ha tai enemmän	keskinderksen ala — medelareal	torppareille — för torpare	enemmän tiloja	koko luku — hela antalet	keskimäärin tilaa kotiin i medeltal per lägenhet	keskimäärin tilaa kotiin i medeltal per lägenhet	koko luku — hela antalet	toimintusinsinöörin palikko	muuta kustannuksia toimituksen johdosta	yhteensä — summa
300—alle 500 ha										
300—alle 500 ha	yhteensä — summa	torppareille — för torpare	enemmän tiloja	koko luku — hela antalet	keskimäärin tilaa kotiin i medeltal per lägenhet	keskimäärin tilaa kotiin i medeltal per lägenhet	koko luku — hela antalet	toimintusinsinöörin palikko	muuta kustannuksia toimituksen johdosta	yhteensä — summa
500 ha tai enemmän										
2	114	23	14	246	2.2	75,518	58,981	28,518	163,017	
1	61	100	5	110	1.8	39,617	12,558	1,500	53,675	
—	193	31	22	548	2.8	104,331	30,103	6,965	141,399	
—	12	24	2	21	1.8	5,715	2,140	5,000	12,855	
2	131	35	18	261	1.9	84,342	33,863	44,120	162,325	
3	322	62	26	786	2.4	197,578	71,235	38,020	306,833	
8	5,015	252,817	745	13,281	2.6	3,765,567	2,093,943	2,536,130	8,395,640	

S:t Michels län.

14	50	7	1	27	1.9	17,584	5,885	4,570	28,039
11	22	6	—	28	2.5	5,193	3,298	—	8,491
17	37	12	2	44	2.6	26,688	15,752	7,425	49,865
5	69	4	—	10	2.0	7,378	1,974	—	9,352
3	40	2	—	3	1.0	4,808	1,624	—	6,432
2	121	63	30	244	2.0	156,617	155,585	428,822	741,024
15	36	9	1	27	1.8	6,207	2,570	—	8,777
1	24	16	12	37	1.5	25,778	25,821	109,710	161,309
—	36	38	9	67	1.9	52,436	54,303	51,556	158,295
—	16	35	1	22	1.4	28,511	15,075	680	44,266
—	36	40	7	55	1.5	42,567	17,520	45,397	105,484
—	19	46	7	34	1.8	25,186	12,971	29,838	67,995
—	16	48	2	26	1.6	21,889	6,158	—	28,047
—	17	67	4	26	1.5	12,809	13,280	66,000	92,089
—	84	43	—	146	1.7	98,040	56,883	9,083	164,006
—	23	76	—	36	1.6	34,646	34,406	—	69,052
—	85	47	2	152	1.8	132,715	59,935	5,900	198,550
—	34	49	—	67	1.9	30,878	22,535	—	53,413
—	38	38	—	63	1.7	31,283	18,870	—	50,153
—	41	34	2	66	1.6	40,368	29,606	10,499	80,473
—	57	55	—	89	1.6	54,426	30,315	—	84,741
—	14	64	2	34	2.4	32,099	24,885	40,000	96,984
1	53	71	6	109	2.1	57,188	43,284	18,814	119,286
—	50	26	10	79	1.6	32,003	25,349	42,346	99,698

Läni, kihlakunta ja kunta Län, härad och kommun	Toimituksen luku — Antal förretningarna	Toimituksen alkaessa oli Vid förretningens vidtagande förefunnos				Tilusala ha Ägoviidd ha		Jaossa on syntynyt Vid delningen uppkomna											
		tiloja — lägenheter	torppia — torp	muksa vuokra-alueita andra legområden mökkupa-alueita backstugområden	viljelys maata — odlad mark	metsämaata — skogsmark	yhteensä — summa	vesiä — vatten	joilla on kaikkiaan maa- vilka omfatta ågor szmman-										
									alle 1 ha — under 1 ha	1—alle 3 ha 1—under 3 ha	3—alle 5 ha 3—under 5 ha	5—alle 10 ha 5—under 10 ha	10—alle 20 ha 10—under 20 ha	20—alle 50 ha 20—under 50 ha	50—alle 100 ha 50—under 100 ha	100—alle 200 ha 100—under 200 ha	200—alle 300 ha 200—under 300 ha	300—alle 500 ha 300—under 500 ha	500—alle 1000 ha 500—under 1000 ha
Rantasalmi	12	12	—	—	227	815	1,042	—	—	—	4	5	15	6	1	—			
Savonranta	9	9	—	—	138	1,112	1,250	—	—	—	—	3	10	5	1	2			
Sulkava	15	15	—	—	293	1,536	1,829	—	—	—	—	3	17	7	4	—			
Sääminki	15	15	—	—	190	981	1,171	—	—	4	4	8	13	7	1	—			
Yhteensä — Summa	359	362	—	—	6,045	39,579	45,624	—	—	12	29	26	70	157	343	208	82	21	
<i>Pielisjärven kihlakunta. Pielisjärvi härad.</i>																			
Juuka	42	42	—	—	752	6,201	6,953	—	—	1	2	3	18	27	50	22	16	4	
Nurmes	34	34	—	—	718	6,326	7,044	—	—	—	4	1	7	21	32	22	16	2	
Pielisjärvi	49	50	—	—	922	9,613	10,535	—	—	5	5	11	4	23	41	28	30	5	
Rautavaara	7	7	—	—	161	1,666	1,827	—	—	—	—	1	2	3	5	7	8	—	
Valtimo	12	12	—	—	277	1,168	1,445	—	—	1	1	—	—	—	14	7	4	—	
<i>Ilomantsin kihlakunta. Ilomants härad.</i>																			
Eno	20	20	—	—	441	5,582	6,023	—	—	—	1	5	5	14	11	9	14	2	
Ilomantsi	35	36	—	—	970	8,792	9,762	—	—	—	—	2	7	14	32	35	22	5	
Kiihtelysvaara	9	9	—	—	147	1,577	1,724	—	—	—	—	2	5	7	3	4	7	1	
Pyhäselkä	11	12	—	—	199	600	799	—	—	1	2	2	1	6	8	5	1	—	
Pälkjärvi	7	8	—	—	136	716	852	—	—	—	—	—	2	3	8	2	3	—	
Tohmajärvi	13	13	—	—	232	2,347	2,579	—	—	—	—	—	2	4	17	11	4	1	
Tuupovaara	18	18	—	—	335	3,711	4,046	—	—	—	2	—	3	4	18	16	7	5	
Värtsilä	10	10	—	—	117	825	942	—	—	1	—	2	2	9	11	6	—	—	
<i>Liperin kihlakunta. Libelits härad.</i>																			
Kaavi	27	28	—	—	469	2,968	3,437	—	—	—	1	1	5	15	19	20	4	2	
Kesälahti	22	22	—	—	368	1,646	1,914	—	—	—	1	2	4	7	21	13	2	—	
Kitee	36	39	—	—	614	3,197	3,811	—	—	—	2	1	12	20	30	21	5	1	
Kontiolahti	16	16	—	—	299	2,012	2,311	—	—	—	—	3	3	8	9	11	3	1	
Kuusjärvi	7	7	—	—	149	540	689	—	—	—	—	2	3	—	4	2	2	—	
Liperi	45	47	—	—	703	3,110	3,813	—	—	6	8	5	24	23	48	10	4	2	
Pielisensuu	4	4	—	—	125	211	336	—	—	—	—	—	4	2	4	2	—	—	
Polvijärvi	36	36	—	—	643	4,111	4,754	—	—	—	5	11	15	18	24	24	9	1	
Rääkkylä	15	18	—	—	289	910	1,199	—	—	1	—	1	8	12	13	9	—	—	
Säyneinen	4	4	—	—	22	120	142	—	—	—	2	—	2	1	4	—	—	—	
<i>Iisalmen kihlakunta. Idensalmi härad.</i>																			
Iisalmen mlk.	19	20	—	—	511	2,798	3,309	—	—	—	—	3	—	6	20	11	9	3	
Juankoski	2	2	—	—	22	52	74	—	—	—	—	1	—	3	1	—	—	—	
Kiuruvesi	19	21	—	—	717	3,925	4,642	—	—	—	—	1	2	2	12	22	10	2	
Lapinlahti	18	18	—	—	474	2,245	2,719	—	—	—	2	3	9	7	14	12	9	—	
Muuruvesi	9	9	—	—	277	1,352	1,629	—	—	—	—	—	1	5	4	7	2	—	

Kuopion lääni. —

tiloja lähener	tiluksia lagt	yhteensä — summa	Tilain Lähenernas		Tiloja on erotettu Lähener heter hava avskilts						Tiloista on siir- retty toiseen paikkaan Av lähenernerna har utflyttats		Palstain luku Skiftenas antal		Kustannuksia, Smk Kostnader, Fmk								
			500 ha tai enemmän 500 ha eller däröver	300—alle 500 ha 300—under 500 ha	koskimäärinen ala — medelareal	luku on lisääntynyt antalet har ökat	korparealle — för torpare	muilla tilakomille för andra opestutna	maatilapalaiseille för backskegnstidare	rakennusmaa-tiloja obbygda längheter	meeskitloja — skogs- längheter	entisiä tiloja tidigare avskilda längheter	itsenäisiksi muodos- tettuja till självst. ombildade	muuta vuokra-alueita andra legområden	maakunta- alueita backskogsområden	torppia — torp	jaon alussa före delningen	jaon jälkeen efter delningen	koko luku — hela antalet	keskimäärin tilaa kohhti i medeltal per länghet	koko luku — hela antalet	keskimäärin tilaa kohhti i medeltal per länghet	toimitusinsinöörin palkkio
—	—	31	34	19	—	—	—	—	—	7	—	—	—	—	—	57	1.8	36,514	22,547	45,600	104,661		
—	—	21	60	12	—	—	—	—	—	2	—	—	—	—	—	30	1.4	28,120	26,901	10,100	65,121		
1	—	32	57	17	—	—	—	—	—	2	—	—	—	—	—	58	1.8	50,326	40,720	7,809	98,855		
—	—	41	29	26	—	—	—	—	—	4	—	—	—	—	—	57	1.4	29,178	19,477	16,544	65,199		
5	1	954	48	592	—	—	—	—	2	114	—	—	—	—	1,693	1.8	1,121,435	787,529	950,693	2,859,657			

Kuopio län.

1	144	48	102	—	—	—	—	—	—	10	—	—	—	—	—	—	—	324	2.3	156,141	86,801	30,418	273,360
.1	2	108	65	74	—	—	—	—	—	5	—	—	—	—	—	—	—	237	2.2	160,530	187,729	24,820	373,079
2	1	155	68	105	—	—	—	—	1	10	—	—	—	—	—	—	—	341	2.2	185,719	98,127	39,680	323,526
—	—	26	70	19	—	—	—	—	—	2	—	—	—	—	—	—	—	50	1.9	33,816	41,918	8,150	83,884
—	—	27	54	15	—	—	—	—	—	1	—	—	—	—	—	—	—	68	2.5	41,673	18,814	6,100	66,587
7	—	68	89	48	—	—	—	—	—	5	—	—	—	—	—	—	—	128	1.9	108,602	67,650	19,763	196,015
4	—	121	81	85	—	—	—	—	—	11	—	—	—	—	—	—	—	274	2.3	190,794	118,150	37,593	346,537
—	—	29	59	20	—	—	—	—	—	—	—	—	—	—	—	—	—	52	1.8	37,477	21,847	—	59,324
—	—	26	31	14	—	—	—	—	—	3	—	—	—	—	—	—	—	48	1.8	30,180	20,351	16,805	67,336
—	—	18	47	10	—	—	—	—	—	—	—	—	—	—	—	—	—	26	1.4	17,490	9,355	—	26,845
1	—	40	65	27	—	—	—	—	—	4	—	—	—	—	—	—	—	73	1.8	42,068	25,325	41,242	108,635
—	—	55	74	37	—	—	—	—	—	5	—	—	—	—	—	—	—	83	1.5	77,741	39,895	32,030	149,666
—	—	31	30	21	—	—	—	—	—	2	—	—	—	—	—	—	—	61	1.9	22,937	15,822	—	38,759
—	—	67	51	39	—	—	—	—	—	10	—	—	—	—	—	—	—	132	1.9	93,055	60,341	41,390	194,786
—	—	50	48	28	—	—	—	—	—	7	—	—	—	—	—	—	—	108	2.2	59,043	35,397	17,509	111,949
—	—	92	41	53	—	—	—	—	—	14	—	—	—	—	—	—	—	193	2.1	112,772	84,401	80,410	277,583
—	—	57	41	41	—	—	—	—	—	9	—	—	—	—	—	—	—	94	1.6	65,536	50,114	11,820	127,470
—	—	20	35	13	—	—	—	—	—	3	—	—	—	—	—	—	—	36	1.8	14,100	14,930	7,365	36,395
—	—	130	29	83	—	—	—	—	—	14	—	—	—	—	—	—	—	205	1.6	114,552	66,312	52,811	233,675
—	—	12	28	8	—	—	—	—	—	3	—	—	—	—	—	—	—	33	2.3	19,035	13,881	3,300	36,216
1	—	108	44	72	—	—	—	—	—	5	—	—	—	—	—	—	—	181	1.7	111,838	60,997	600	173,435
—	—	44	27	26	—	—	—	—	—	5	—	—	—	—	—	—	—	106	2.4	29,231	20,292	7,348	56,871
—	—	9	16	5	—	—	—	—	—	—	—	—	—	—	—	—	—	12	1.3	5,402	2,929	—	8,331
—	—	52	64	32	—	—	—	—	—	10	—	—	—	—	—	—	—	133	2.6	67,480	42,178	49,055	158,713
—	—	5	15	3	—	—	—	—	—	1	—	—	—	—	—	—	—	5	1.0	2,489	1,520	4,800	8,809
2	—	53	88	32	—	—	—	—	—	8	—	—	—	—	—	—	—	138	2.6	103,528	54,904	37,555	195,987
—	—	56	49	38	—	—	—	—	—	12	—	—	—	—	—	—	—	137	2.4	71,187	33,684	70,480	173,351
2	—	21	78	12	—	—	—	—	—	1	—	—	—	—	—	—	—	30	1.4	40,612	42,198	1,000	83,810

Lääni, kihlakunta ja kunta Län, härad och kommun	Toimitusten luku — Antal förretninggar	Toimituksen alkaessa oll Vid förretningens vidtagande före- funnos				Tilusalaa ha Ägovidd ha					Jaossa on syntynyt Vid delningen uppkomma								
		muuta vuokra-aluetta andra legorumråden	niikintapa-alueita buckstängsområden	torppia — kopp	tiloja — lägenheter	viljelyks maata — odlad mark	maestamatta — skogsmark	yhteensä — summa	vesiä — vatten	joilla on kaikikiaan maa- vilka omfatta ågor samman-									
										alle 1 ha — under 1 ha	1—alle 3 ha	3—alle 5 ha	5—alle 10 ha	10—alle 20 ha	20—alle 50 ha	50—alle 100 ha	100—alle 200 ha	200—alle 300 ha	300—alle 400 ha
Nilsä	26	26	—	—	—	607	3,322	3,929	—	1	—	1	3	14	34	23	8	—	—
Sonkajärvi	19	21	—	—	—	485	3,563	4,048	—	1	1	3	9	5	14	17	8	3	—
Varpaisjärvi	20	20	—	—	—	431	2,510	2,941	—	1	—	—	1	14	20	14	7	1	—
Vieremä	22	22	—	—	—	539	3,418	3,957	—	—	1	2	1	5	21	15	7	3	—
<i>Kuopion kihlakunta.</i>																			
<i>Kuopio härad.</i>																			
Karttula	5	5	—	—	—	144	1,178	1,322	—	—	1	—	—	2	1	5	3	2	—
Keitele	10	10	—	—	—	362	3,140	2,502	—	—	—	—	1	5	10	5	4	—	—
Kuopion mlk.	16	16	—	—	—	319	2,416	2,735	—	—	1	3	2	8	16	5	1	—	—
Maaninka	2	2	—	—	—	106	316	422	—	—	—	—	—	—	2	2	2	—	—
Pielavesi	18	18	—	—	—	655	3,347	4,002	—	—	—	2	2	9	16	6	3	—	—
Riistavesi	6	7	—	—	—	141	831	972	—	—	—	—	1	10	7	1	—	—	—
Siilinjärvi	4	4	—	—	—	140	591	731	—	—	—	1	—	3	4	3	—	—	—
Tervo	1	1	—	—	—	11	82	93	—	—	—	—	1	2	—	—	—	—	—
Tuusniemi	29	30	—	—	—	729	5,443	6,172	—	—	—	4	5	13	33	33	13	—	—
Vehmersalmi	17	17	—	—	—	440	2,348	2,788	—	—	—	—	4	3	18	7	7	1	—
<i>Rautalammin kihlakunta.</i>																			
<i>Rautalampi härad.</i>																			
Hankasalmi	14	17	—	—	—	386	2,331	2,717	—	1	1	—	6	4	10	11	5	3	—
Konnevesi	9	11	—	—	—	212	1,988	2,200	—	—	—	—	2	5	1	6	8	—	—
Leppävirta	38	41	—	—	—	916	5,585	6,501	—	—	—	2	10	10	23	32	14	—	—
Rautalampi	8	10	—	—	—	213	2,071	2,284	—	—	—	1	2	2	9	7	1	—	—
Suonenjoki	8	9	—	—	—	243	1,766	2,009	—	—	—	—	1	4	7	6	2	—	—
Varkaus	1	1	—	—	—	16	61	77	—	—	—	1	3	2	1	—	—	—	—
Vesanto	5	6	—	—	—	207	2,066	2,273	—	—	—	—	3	3	2	10	3	—	—
Yhteensä — Summa	824	856	—	—	—	18,291	125,694	143,985	—	20	47	78	203	359	710	574	316	64	—
<i>Ilmajoen kihlakunta.</i>																			
<i>Ilmola härad.</i>																			
Ilmajoki	51	52	—	—	—	1,426	3,224	4,650	—	10	16	9	17	31	53	24	2	—	—
Jalasjärvi	53	62	—	—	—	1,418	4,647	6,065	—	6	18	8	27	38	67	31	5	2	—
Kauhajoki	39	44	—	—	—	850	3,956	4,806	—	8	24	18	22	31	42	22	5	1	—
Kurikka	33	34	—	—	—	1,005	2,302	3,307	—	4	2	11	20	25	28	22	1	1	—
Peräseinäjoki	29	29	—	—	—	713	2,801	3,514	—	3	26	2	9	12	27	22	4	1	—
Seinäjoki	21	24	—	—	—	216	574	790	—	14	4	3	7	5	9	6	—	—	—
Seinäjoen kaup.	1	1	—	—	—	3	—	3	—	3	1	—	—	—	—	—	—	—	—
<i>Närpiön kihlakunta.</i>																			
<i>Närpes härad.</i>																			
Isojoki	31	32	—	—	—	919	4,489	5,408	—	—	3	—	8	7	24	36	12	—	—
Karijoki	14	14	—	—	—	394	1,072	1,466	—	1	—	1	3	14	21	8	—	—	—
Korsnäs	26	26	—	—	—	358	1,471	1,829	—	—	8	7	23	20	27	6	—	—	—
Lappväarti — Lappjärd	36	39	—	—	—	486	1,558	2,044	—	3	10	4	7	24	36	5	1	—	—
Närpiö — Närpes	59	65	—	—	—	924	2,219	3,143	—	15	27	38	43	32	50	9	—	—	—
Vaasan lääni. —																			

tiloja lägenheter		Tilain Lägenheternas	Tiloloja on erotettu Lägenheter hava avskilts					Tilolista on siltretty toiseen paikkaan Av lägenheterna har utflyttats		Palstain luku Skiftetas antal		Kustannuksia, Smk. Kostnader, Fmk			
tiluksia	lagt		keskinääräinen ala — medelareal	korpparalle — för torpare	muille tilakseenille for andra oesestona mäkkipuolalle for boektungustare	rakentamatonne tiloja oheyrigde lägenheter	metisktiloja — skogslägenheter	itsenäisiksi muodotettuja till självst. ombildade	jaon alussa före delningen	jaon jälkeen efter delningen	keskinäärin tilaa kofhti i medeltal per lägenhet	koko luku — hela antalet	tolmatusinsinöörin palkkio förtäntningsingenjörens arvode	varsinlaesista tolmatusista for sjiälyvä förtäntningen	muuta kustannuksia tolmatusen johdosta övriga kostnader i följä av förtäntningen
500 ha tai enemmän							enheit tiloja	koko luku — hela antalet	keskinäärin tilaa kofhti i medeltal per lägenhet	koko luku — hela antalet	tolmatusinsinöörin palkkio förtäntningsingenjörens arvode	varsinlaesista tolmatusista for sjiälyvä förtäntningen	muuta kustannuksia tolmatusen johdosta övriga kostnader i följä av förtäntningen	yhteensä — summa	
500 ha eller däruöver						entisiä tiloja									keskinäärin tilaa kofhti i medeltal per lägenhet
300—alle 500 ha							entisiä tiloja	keskinäärin tilaa kofhti i medeltal per lägenhet	keskinäärin tilaa kofhti i medeltal per lägenhet	keskinäärin tilaa kofhti i medeltal per lägenhet	tolmatusinsinöörin palkkio förtäntningsingenjörens arvode	varsinlaesista tolmatusista for sjiälyvä förtäntningen	muuta kustannuksia tolmatusen johdosta övriga kostnader i följä av förtäntningen	yhteensä — summa	
300—under 500 ha							entisiä tiloja	keskinäärin tilaa kofhti i medeltal per lägenhet	keskinäärin tilaa kofhti i medeltal per lägenhet	keskinäärin tilaa kofhti i medeltal per lägenhet	tolmatusinsinöörin palkkio förtäntningsingenjörens arvode	varsinlaesista tolmatusista for sjiälyvä förtäntningen	muuta kustannuksia tolmatusen johdosta övriga kostnader i följä av förtäntningen	yhteensä — summa	
ytteensä — summa							entisiä tiloja	keskinäärin tilaa kofhti i medeltal per lägenhet	keskinäärin tilaa kofhti i medeltal per lägenhet	keskinäärin tilaa kofhti i medeltal per lägenhet	tolmatusinsinöörin palkkio förtäntningsingenjörens arvode	varsinlaesista tolmatusista for sjiälyvä förtäntningen	muuta kustannuksia tolmatusen johdosta övriga kostnader i följä av förtäntningen	yhteensä — summa	
84	47	58					3	182	2.2	182	79,397	48,159	7,044	134,600	
62	65	41					12	151	2.4	151	69,291	43,188	30,782	143,261	
58	51	38					14	118	2.0	118	69,690	33,268	31,060	134,018	
2	69	35					10	152	2.7	152	86,809	47,219	31,712	165,740	
14	94	9					3	25	1.8	25	30,194	13,311	25,700	69,205	
25	10	15					1	62	2.5	62	29,663	15,784	—	45,447	
37	74	21					6	89	2.4	89	56,064	31,456	39,403	126,923	
4	106	2					1	13	3.3	13	7,078	2,950	2,500	12,528	
41	98	23					2	81	1.9	81	61,966	44,228	19,460	125,654	
19	51	12					3	29	1.5	29	17,023	14,143	11,500	42,666	
11	67	7					1	41	3.7	41	16,449	12,465	3,164	32,078	
3	31	2					1	6	2.0	6	2,394	660	—	3,054	
103	60	73				6	15	176	1.7	176	133,115	59,235	24,860	217,210	
41	68	24				3	3	83	2.0	83	63,496	27,987	5,710	97,193	
41	66	24					15	74	1.8	74	48,256	30,786	42,616	121,658	
23	96	12					7	46	2.0	46	38,988	23,648	94,088	156,724	
94	69	53					16	213	2.3	213	176,984	113,259	111,760	402,008	
23	99	13				2	3	55	2.4	55	47,652	25,392	20,000	93,044	
20	10	11					3	54	2.7	54	45,312	22,323	82,410	150,045	
7	11	6					1	15	2.1	15	3,354	1,754	540	5,648	
19	120	13					1	34	1.8	34	42,622	30,588	—	73,210	
35	4	2,410				1	8	5,007	2.1	5,007	3,140,825	1,977,665	1,226,353	6,344,843	

Vasa län.

162	29	110					1	462	2.9	462	81,418	28,472	4,200	114,090
202	30	140					8	570	2.8	570	119,855	53,023	53,685	226,563
173	28	129					6	430	2.5	430	77,070	32,366	46,500	155,936
114	29	80					1	364	3.2	364	58,647	24,369	4,600	87,616
106	23	77					1	317	2.9	317	55,773	19,268	3,891	78,932
48	17	24					1	100	2.1	100	24,344	9,158	6,000	39,502
4	1	3					—	7	1.8	7	1,888	1,757	—	3,645
90	60	58					5	322	3.6	322	110,265	59,361	23,925	193,551
48	31	34					3	164	3.4	164	48,958	19,033	45,935	113,926
91	20	65					3	362	3.9	362	60,445	27,772	10,277	98,494
90	23	51					4	289	3.2	289	54,555	23,432	24,200	102,187
214	15	149					5	612	2.9	612	91,022	48,000	23,197	162,219

Lääni, kihlakunta ja kunta Län, härad och kommun	Toimitusten luku — Antal förståningar	Toimituksen alkaessa oli Vid förättningens vidtagande förefunnos				Tilusalaa ha Ägovidd ha				Jacassa on syntynyt Vid delningen uppkomma									
		muilla vuokra-alueilla andra legoområden	makkutupa-alueilla backstugumråden	korppia — korp	tiloja — lägenheter	viljelyä maata — odlad mark	metsämaata — skogsmark	yhteensä — summa	vedellä — vatten	joilla on kaikkiaan maa- vilka omfatta ågor samman-									
										alle 1 ha — under 1 ha	1—alle 3 ha 1—under 3 ha	3—alle 5 ha 3—under 5 ha	5—alle 10 ha 5—under 10 ha	10—alle 20 ha 10—under 20 ha	20—alle 50 ha 20—under 50 ha	50—alle 100 ha 50—under 100 ha	100—alle 200 ha 100—under 200 ha	200—alle 300 ha 200—under 300 ha	300—alle 500 ha 300—under 500 ha
Sjöppy — Sideby	8	8	—	—	132	569	701	—	—	—	—	2	10	5	3	1	—		
Teuva	28	29	—	—	977	2,733	3,710	—	—	2	14	16	23	24	46	13	3		
Tjock	2	2	—	—	45	62	107	—	—	—	1	—	—	—	3	—	—		
Ylimarkku — Övermark ..	23	25	—	—	336	803	1,139	—	—	1	4	9	22	18	20	—	—		
<i>Korsholman kihlakunta. Korsholms härad.</i>																			
Bergö	11	17	—	—	124	510	634	—	—	4	1	8	10	16	9	—	—		
Björköby	1	1	—	—	2	47	49	—	—	—	—	—	1	1	1	—	—		
Isokyrö	38	47	—	—	1,331	1,860	3,191	—	—	11	14	6	25	32	46	13	1		
Jurva	19	19	—	—	280	861	1,141	—	—	—	2	2	9	18	17	4	—		
Koivulahti — Kvevlaks ..	19	19	—	—	271	821	1,092	—	—	2	5	2	9	9	18	5	—		
Laihia	54	54	—	—	1,250	3,971	5,221	—	—	2	7	6	21	29	66	27	4		
Maalahti — Malaks	33	35	—	—	579	1,535	2,114	—	—	5	17	7	23	31	39	4	—		
Mustasaari — Korsholm ..	21	21	—	—	305	816	1,121	—	—	3	8	4	27	18	12	2	—		
Petolahti — Petalaks	19	19	—	—	194	462	656	—	—	3	8	6	7	18	10	—	—		
Pirttikylä — Pörtom	47	50	—	—	739	1,965	2,704	—	—	2	26	13	41	38	51	3	—		
Raippaluoto — Replot	22	26	—	—	295	1,494	1,789	—	—	2	1	3	21	21	31	7	—		
Sulva — Solf	20	20	—	—	369	771	1,140	—	—	13	12	10	14	16	17	3	—		
Vähäkyrö	8	8	—	—	290	403	693	—	—	10	11	4	16	12	5	3	—		
Ylistaro	71	73	—	—	1,870	3,517	5,387	—	—	16	20	24	55	38	50	28	8		
<i>Lapuan kihlakunta. Lappo härad.</i>																			
Alahärmä	10	13	—	—	383	851	1,234	—	—	—	1	3	3	3	10	13	—		
Jepua — Jeppo	3	3	—	—	182	535	717	—	—	11	3	1	5	2	2	6	1		
Kauhava	53	58	—	—	2,052	4,580	6,632	—	—	5	17	11	24	29	68	35	10		
Lapua	54	54	—	—	1,828	4,591	6,419	—	—	8	17	17	43	38	65	21	8		
Maksamaa — Maksmo	10	11	—	—	197	760	957	—	—	3	3	1	2	11	6	5	1		
Munsala	5	5	—	—	199	467	666	—	—	1	3	4	2	3	12	2	—		
Nurmo	14	14	—	—	370	1,266	1,636	—	—	5	4	4	7	13	9	11	2		
Oravainen — Oravais	27	27	—	—	572	1,195	1,767	—	—	1	3	5	8	12	38	5	—		
Uudenkaarlepyyn mlk. — Nykarleby lk.	2	3	—	—	122	553	675	—	—	4	3	2	4	—	4	5	1		
Vöyri — Vörå	16	16	—	—	278	867	1,145	—	—	5	13	5	9	10	19	3	1		
Ylihärmä	14	14	—	—	425	672	1,097	—	—	1	2	1	7	5	16	4	—		
<i>Pietarsaaren kihlakunta. Pedersöre härad.</i>																			
Alaveteli — Nedervetil	3	3	—	—	41	268	309	—	—	—	—	—	—	—	2	4	—		
Halsua	5	5	—	—	286	542	828	—	—	—	—	1	4	8	3	6	1		
Himanka	1	1	—	—	96	446	542	—	—	1	1	—	—	—	5	1	2		
Kaarlela — Karleby	2	2	—	—	48	135	183	—	—	2	—	1	1	—	2	—	—		
Kannus	9	9	—	—	811	1,899	2,710	—	—	18	9	2	6	14	22	20	3		
Kaustinen	7	7	—	—	844	4,485	5,329	—	—	12	16	7	11	13	19	17	13		
Kruunupyö — Kronoby	1	1	—	—	234	399	633	—	—	—	2	—	—	—	3	8	—		

Lääni, kihlakunta ja kunta Län, härad och kommun	Toimitusten luku — Antal förrättningar	Toimituksen alkaessa oli Vid förrättningens vidtagande förefunnos				Tilusalaa ha Ägovidd ha			Jaossa on syntynyt Vid delningen uppkomma										
		muuta vuokra-ainetta andra legoområden	mätinpöytä-ainetta buckstugumåtten	torppia — köp	tiloja — lägenheter	viljeltyä maata — odlad mark	metsemäitä — skogsmark	yhteensä — summa	veist. — yatten	jolla on kalkkiaan maavilka omfatta ägor samman-									
										alle 1 ha — under 1 ha	1—alle 3 ha	3—alle 5 ha	5—alle 10 ha	10—alle 20 ha	20—alle 50 ha	50—alle 100 ha	100—alle 200 ha	200—alle 300 ha	300—alle 300 ha
Kälviä	12	13	—	—	792	4,759	5,551	—	1	1	1	1	2	19	20	7	3		
Lestijärvi	13	13	—	—	311	1,830	2,141	—	4	1	—	—	—	5	9	10	—		
Lohtaja	1	1	—	—	121	491	612	—	—	—	—	—	—	2	—	2	—		
Perho	18	20	—	—	461	1,579	2,040	—	—	—	11	6	7	21	14	1	—		
Pietarsaari — Pedersöre	5	7	—	—	459	1,394	1,853	—	10	10	4	3	3	11	18	1	—		
Purmo	5	5	—	—	286	695	981	—	9	4	1	2	7	7	5	3	—		
Toholampi	13	13	—	—	979	5,887	6,866	—	4	3	1	2	6	21	8	13	5		
Veteli	6	6	—	—	346	1,373	1,719	—	2	3	2	3	1	14	12	3	—		
Ähtävä — Esse	5	7	—	—	655	1,786	2,441	—	1	—	1	—	—	14	11	9	—		
<i>Kuortaneen kihlakunta. Kuortane härad.</i>																			
Alajärvi	36	37	—	—	1,047	3,813	4,860	—	1	—	5	12	16	37	19	5	3		
Alavus	48	48	—	—	1,170	5,346	6,516	—	5	6	11	12	14	51	46	7	1		
Evijärvi	14	15	—	—	384	1,806	2,190	—	12	7	4	5	10	11	12	4	—		
Kortesjärvi	13	14	—	—	595	1,965	2,560	—	3	3	4	7	10	23	16	4	—		
Kuortane	48	48	—	—	1,113	6,793	7,906	—	1	1	—	10	10	47	38	16	4		
Lappajärvi	42	42	—	—	1,096	4,449	5,545	—	4	6	9	12	10	65	24	9	1		
Lehtimäki	21	24	—	—	410	3,155	3,565	—	1	3	1	1	6	14	18	8	—		
Soini	26	27	—	—	539	6,495	7,034	—	—	2	2	2	12	18	26	17	6		
Töysä	28	28	—	—	602	3,617	4,219	—	1	1	4	5	9	19	27	8	1		
Vimpeli	2	2	—	—	201	801	1,002	—	—	—	—	—	—	9	3	—	—		
Virrat	28	39	—	—	645	5,840	6,485	—	3	3	4	4	19	21	10	17	6		
Ätsäri	17	18	—	—	264	3,339	3,603	—	2	5	1	10	6	11	14	3	6		
<i>Laukaan kihlakunta. Laukas härad.</i>																			
Jyväskylän mlk.	7	7	—	—	480	2,678	3,158	—	—	—	—	—	5	6	3	1	—		
Keuru	14	16	—	—	204	2,492	2,696	—	—	1	1	11	13	4	6	8	4		
Laukaa	8	15	—	—	136	662	798	—	1	—	6	9	8	11	3	—	—		
Multia	4	4	—	—	118	2,362	2,480	—	—	1	—	—	—	2	—	—	—		
Petäjävesi	4	4	—	—	70	446	516	—	—	2	—	3	3	2	3	—	—		
Toivakka	8	8	—	—	162	1,231	1,393	—	—	—	—	6	4	10	9	2	—		
Uurainen	10	11	—	—	194	2,734	2,928	—	—	2	—	—	1	9	7	16	—		
Äänekoski	3	4	—	—	123	709	832	—	—	—	—	—	2	—	2	1	—		
<i>Vitasaaren kihlakunta. Vitasaari härad.</i>																			
Karstula	23	27	—	—	1,013	7,218	8,231	—	—	1	1	3	13	17	18	18	5		
Kinnula	9	10	—	—	279	2,049	2,328	—	—	—	—	4	4	6	7	2	4		
Kivijärvi	29	33	—	—	604	6,874	7,478	—	—	2	4	13	25	21	23	12	8		
Konginkangas	7	8	—	—	89	1,171	1,260	—	1	—	—	2	18	2	3	3	—		
Kyyjärvi	9	9	—	—	179	1,831	2,010	—	—	1	—	1	2	8	7	2	2		
Pihltipudas	27	28	—	—	890	6,176	7,066	—	16	18	7	23	18	19	11	18	5		
Pylkönmäki	5	5	—	—	198	1,473	1,671	—	—	—	—	—	1	3	7	3	2		

tiloja lägenheter	Tilain Lägen- heternas	Tiljoja on erotettu Lägenheter hava avskilts						Tiljoista on siir- retty toiseen paikkaan Av lägenheterna har utflyttats		Palstain luku Skiftenas antal		Kustannuksia, Smk. Kostnader, Fmk				
		keskimääräinen ala — medeltal	luku on lisäantunut antalet har ökat	torppareille — för torpare	muille tilakomille för andra obehöriga	mätinpääläisille för bachsingsstättare	metsätiljoja — skogs- lägenheter	rakentamattomia tiljoja obebyggda lägenheter	entisiä tiljoja tidigare avskilda lägenheter	itsenäisiksi muodot- tettuja till självst. ombildade	koko luku — hela antalet	keskimäärin tilaa kohden i medeltal per lägenhet	koko luku — hela antalet	koloniusinsinöörin palkkio förtäktingsingenjörens arvode	varainluosta kolonilukusesta för själva förtäktningen	muuta kustannuksia kolonilukuseen Johdosta övriga kostnader i följd av förtäktningen
500 ha tai enemmän 500 ha eller däroöfver	300—alle 500 ha 300—under 500 ha															
5	60	93	47	—	—	—	—	1	—	—	207	3.5	84,303	59,252	18,000	161,555
—	29	74	16	—	—	—	—	2	—	—	52	1.8	98,596	34,143	9,450	142,189
—	5	122	4	—	—	—	—	—	—	—	24	4.8	15,518	12,880	—	28,398
—	60	34	40	—	—	—	—	5	—	—	139	2.3	61,701	19,572	63,380	144,653
—	60	31	53	—	—	—	—	—	—	—	194	3.2	73,924	38,770	—	112,694
—	29	34	24	—	—	—	—	1	—	—	92	3.2	35,897	12,806	16,830	65,533
—	67	103	54	—	—	—	—	3	—	—	243	3.6	158,538	171,960	73,960	404,458
2	40	43	34	—	—	—	—	4	—	—	116	2.9	65,238	25,581	59,125	149,944
—	36	68	29	—	—	—	—	2	—	—	216	6.0	61,666	30,110	24,050	115,826
—	98	50	61	—	—	—	—	9	—	—	350	3.6	145,069	40,978	209,190	395,237
—	153	43	105	—	—	—	—	6	—	—	426	2.8	158,577	48,517	18,430	225,524
—	65	34	50	—	—	—	—	—	—	—	193	2.9	78,072	26,375	—	104,447
—	70	37	56	—	—	—	—	11	—	—	209	2.9	117,478	45,579	120,320	283,377
—	127	62	79	—	—	—	—	3	—	—	441	3.5	142,389	66,994	32,500	241,883
—	140	40	98	—	—	—	—	7	—	—	513	3.7	175,100	52,615	98,678	326,393
—	53	67	29	—	—	—	—	6	—	—	152	2.9	74,935	23,397	107,210	205,542
—	85	83	58	—	—	—	—	8	—	—	247	2.9	137,441	49,106	69,310	255,857
—	75	56	47	—	—	—	—	10	—	—	175	2.3	103,528	41,475	110,400	255,403
—	12	84	10	—	—	—	—	—	—	—	59	4.9	6,982	9,785	50,647	67,414
—	87	75	48	—	—	—	—	2	—	—	178	2.0	96,898	65,131	2,730	164,759
—	58	62	40	—	—	—	—	—	—	—	145	2.5	75,970	41,973	—	117,943
—	17	186	10	—	—	—	—	—	—	—	34	2.0	57,476	50,860	—	108,336
—	48	56	32	—	—	—	—	1	—	—	80	1.7	71,983	37,971	7,000	116,954
—	38	21	23	—	—	—	—	—	—	—	74	1.9	25,294	17,822	—	43,116
1	20	124	16	—	—	—	—	—	—	—	36	1.8	79,186	33,445	—	112,631
—	13	4	9	—	—	—	—	—	—	—	18	1.4	14,330	6,413	—	20,743
—	31	45	23	—	—	—	—	6	—	—	90	2.9	38,109	20,790	32,918	91,817
—	42	70	31	—	—	—	—	—	—	—	87	2.1	65,781	24,874	—	90,655
1	7	119	3	—	—	—	—	—	—	—	12	1.7	14,968	12,060	—	27,028
3	80	103	53	—	—	—	—	7	—	—	225	2.8	105,138	39,734	205,900	350,772
—	27	86	17	—	—	—	—	3	—	—	77	2.9	23,498	10,019	25,938	59,455
—	108	69	75	—	—	—	—	15	—	—	243	2.3	165,084	100,276	188,143	453,503
—	29	43	21	—	—	—	—	—	—	—	50	1.7	27,326	10,173	—	37,499
—	23	87	14	—	—	—	—	2	—	—	49	2.1	20,565	8,652	60,220	89,437
1	137	52	109	—	—	—	—	30	—	—	310	2.3	164,100	73,258	128,935	366,293
—	16	104	11	—	—	—	—	1	—	—	40	2.5	21,709	8,505	21,000	51,214

Läni, kihlakunta ja kunta Län, härad och kommun	Toimitusten luku — Antal förrättningar	Toimituksen alkuessa oli Vid förrättningens vidtagande förefunnos				Tilusala ha Ägovidd ha			Jaossa on syntynyt Vid delningen uppkomma									
		muilla vuokra-alueilla andra lagområden määrättyjä-alueita bäckstugumråden	torppia — torp	tiloja — lägenheter	viljelyä maata — odlad mark	metsämaata — skogsmark	yhteensä — summa	vesiä — vatten	joilla on kaikkiaan maavilka omfatta ägor samman-									
									alle 1 ha — under 1 ha	1—alle 3 ha 1—under 3 ha	3—alle 5 ha 3—under 5 ha	5—alle 10 ha 5—under 10 ha	10—alle 20 ha 10—under 20 ha	20—alle 50 ha 20—under 50 ha	50—alle 100 ha 50—under 100 ha	100—alle 200 ha 100—under 200 ha	200—alle 300 ha 200—under 300 ha	
Saarijärvi	23	25	—	—	565	3,606	4,171	—	—	4	1	6	11	27	23	5	—	
Sumiainen	4	4	—	—	75	802	877	—	—	—	—	—	2	3	8	—	1	
Viitasaari	25	28	—	—	849	9,320	10,169	—	—	1	3	7	5	15	8	24	—	
Yhteensä — Summa	1,693	1,814	—	—	45,773	197,071	242,844	—	—	307	479	374	836	1,034	1,738	983	355	96
<i>Oulun kihlakunta.</i>																		
<i>Uleå härad.</i>																		
Hailuoto	18	18	—	—	911	2,824	3,735	—	—	—	—	—	1	5	18	24	10	—
Haukipudas	18	18	—	—	415	2,264	2,679	—	—	2	4	11	6	19	16	4	—	—
Ii	48	50	—	—	1,266	7,277	8,543	—	6	6	13	25	22	38	44	12	5	1
Kempele	7	8	—	—	611	1,961	2,572	—	—	—	—	—	4	4	8	8	1	—
Kiiminki	8	8	—	—	488	3,375	3,863	—	—	1	—	—	6	11	16	6	5	—
Kuivaniemi	22	23	—	—	526	2,345	2,871	—	2	3	8	6	7	22	10	8	1	—
Liminka	8	8	—	—	517	2,085	2,602	—	—	—	—	—	—	—	4	10	4	—
Lumijoki	11	11	—	—	930	2,928	3,858	—	—	—	1	1	4	12	12	7	1	—
Muhos	26	26	—	—	1,294	6,241	7,535	—	—	2	—	2	3	15	12	24	7	—
Oulujoki	16	16	—	—	802	5,130	5,932	—	1	1	1	2	5	5	9	10	4	—
Oulunsalo	3	3	—	—	207	1,162	1,369	—	—	1	—	—	—	10	—	—	1	—
Posio	3	3	—	—	239	848	1,087	—	—	—	—	—	—	2	3	4	1	—
Pudasjärvi	47	47	—	—	2,213	24,001	26,214	—	—	—	1	2	4	27	39	42	14	—
Taivalkoski	16	16	—	—	1,035	5,724	6,759	—	—	1	—	—	1	8	11	20	9	—
Temmes	8	8	—	—	395	955	1,350	—	—	—	—	—	—	1	8	5	1	—
Tyrnävä	21	21	—	—	1,291	3,708	4,999	—	1	—	—	—	5	21	19	14	2	—
Utajärvi	16	18	—	—	990	5,713	6,703	—	—	2	2	2	1	8	19	8	7	—
Yli-Ii	16	16	—	—	649	4,128	4,777	—	—	1	—	—	—	11	22	14	4	—
Yli-Kiiminki	11	11	—	—	1,065	8,417	9,482	—	—	—	—	—	5	3	13	10	14	—
<i>Saloisten kihlakunta.</i>																		
<i>Salo härad.</i>																		
Alavieska	4	4	—	—	54	346	400	—	—	—	—	1	—	—	6	—	—	—
Kalajoki	11	11	—	—	572	2,266	2,838	—	—	1	2	3	3	16	18	1	1	—
Merijärvi	8	8	—	—	463	1,866	2,329	—	—	—	—	—	5	5	7	4	3	—
Oulainen	30	30	—	—	1,619	4,784	6,403	—	3	6	3	3	36	35	41	7	2	—
Paavola	10	10	—	—	453	2,306	2,759	—	—	—	—	—	—	7	12	7	1	—
Pattijoki	4	4	—	—	199	1,287	1,486	—	—	—	—	—	1	3	2	6	1	—
Pyhäjoki	12	12	—	—	976	4,624	5,600	—	—	1	—	—	4	15	19	13	4	—
Rantsila	8	8	—	—	397	2,819	3,216	—	—	—	—	—	1	4	12	5	6	—
Rautio	7	8	—	—	402	2,672	3,074	—	—	2	—	7	4	12	8	10	1	—
Revonlahti	4	5	—	—	144	508	652	—	—	—	—	—	3	1	—	3	1	—
Saloinen	12	11	—	—	653	3,025	3,678	—	3	3	3	3	6	11	11	11	2	—
Sievi	26	36	—	—	1,192	2,853	4,045	—	1	2	1	6	28	51	28	—	—	—
Siikajoki	3	3	—	—	125	579	704	—	—	—	—	—	1	12	1	2	—	—
Vihanti	13	13	—	—	729	3,025	3,754	—	—	1	—	—	1	4	13	10	3	—
Ylivieska	33	38	—	—	2,669	6,543	9,212	—	—	4	8	25	44	99	48	7	—	—

tiloja lägenheter		Tilain lägenheternas	Tiluja on erotettu lägenheter hava avskilts	Tiloista on siirretty toiseen paikkaan		Palstain luku Skiftenas antal		Kustannuksia, Smk. Kostnader, Fmk								
tiluksia lagt				Avlägenheterna har utflyttats	itsenäisiksi muodostettuja till självt. ombildade	jaon alussa före delningen	jaon jälkee efter delningen									
500 ha tai enemmän 300—alle 500 ha 300—under 500 ha	yhteensä — summa	keskimääräinen ala — medelarenal	Juku on läskännytt antalet har ökadts	enkeltä tiloja för andra älsenheten	takentamattomia tiloja obebyggda lägenheter	enhsittä tiloja tidigare avskiltda lägenheter	itsenäisiksi muodostettuja till självt. ombildade	muuta vuokra-alleutta andra legområdena	keskimäärin tilaa koki i medeltal per lägenhet	keskimäärin tilaa koki i medeltal per lägenhet	koko luku — hela antalet	toimintusindianin paikkio förtäktningingenörens arvode	varsinaisesta toimintuksesta för själva förtäktningen	muuta kustannuksia toimituksen johdosta övriga kostnader i följd av förtäktningen	yhteensä — summa	
2	79	53	54	—	—	—	—	—	—	—	202	2.6	86,820	37,332	161,390	285,542
—	18	49	14	—	—	11	—	—	—	—	50	2.8	20,535	22,393	—	42,928
2	85	120	57	—	—	13	—	—	—	—	233	2.7	183,137	112,644	109,009	404,790
18	7	6,227	39	4,413	—	—	—	—	—	—	18,006	2.9	6,005,512	848,518	3,330,055	12,184,085

Uleåborgs län.

—	58	64	40	—	—	—	3	—	—	—	506	8.7	153,479	67,707	9,228	230,414
—	62	43	44	—	—	—	4	—	—	—	325	5.2	79,061	51,984	10,085	141,130
2	173	49	123	—	—	—	16	—	—	—	775	4.5	192,283	118,159	47,570	358,012
—	25	103	17	—	—	—	2	—	—	—	153	6.1	45,405	27,262	33,852	106,519
1	46	84	38	—	—	—	10	—	—	—	246	5.3	83,255	52,419	64,021	199,695
—	67	43	44	—	—	—	17	—	—	—	274	4.1	60,848	33,539	14,950	109,337
—	18	145	10	—	—	—	—	—	—	—	174	9.7	72,753	21,145	—	93,898
1	39	99	28	—	—	—	3	—	—	—	217	5.6	87,449	30,442	5,015	122,906
3	68	111	42	—	—	—	15	—	—	—	267	3.9	104,903	34,439	48,702	188,044
2	43	138	27	—	—	—	3	—	—	—	178	4.1	65,946	37,623	25,900	129,469
3	14	98	11	—	—	—	—	—	—	—	42	3.0	22,807	12,709	—	35,516
—	10	109	7	—	—	—	3	—	—	—	48	4.8	11,014	4,700	12,300	28,014
21	5	155	169	108	—	—	23	—	—	—	688	4.4	279,600	132,197	163,935	575,732
2	52	130	36	—	—	—	3	—	—	—	235	4.5	93,865	53,310	6,431	153,606
—	18	75	10	—	—	—	1	—	—	—	104	5.8	39,183	18,817	2,600	60,600
—	61	82	40	—	—	—	5	—	—	—	294	4.8	108,235	33,322	33,500	175,057
5	54	124	36	—	—	—	6	—	—	—	187	3.5	79,483	32,570	41,190	153,243
—	53	90	37	—	—	—	15	—	—	—	259	4.9	85,511	57,048	59,700	202,259
7	54	176	43	—	—	—	12	—	—	—	252	4.7	108,386	50,137	154,540	313,063
—	—	—	—	—	—	—	—	—	—	—	—	—	—	—	—	—
—	7	57	3	—	—	—	—	—	—	—	33	4.7	6,380	4,117	—	10,497
1	46	62	35	—	—	—	1	—	—	—	181	3.9	88,021	35,113	3,000	126,134
1	26	90	18	—	—	—	1	—	—	—	142	5.5	72,960	24,165	880	98,005
—	136	47	106	—	—	—	25	—	—	—	533	3.9	209,320	98,581	102,285	410,186
1	29	95	19	—	—	—	3	—	—	—	157	5.4	54,842	28,826	15,036	98,704
—	13	114	9	—	—	—	1	—	—	—	99	7.6	26,985	15,319	17,752	60,056
1	57	98	45	—	—	—	10	—	—	—	369	6.5	174,539	100,237	60,126	334,902
—	28	115	20	—	—	—	—	—	—	—	196	7.0	62,548	36,899	—	99,447
1	45	68	37	—	—	—	—	—	—	—	207	4.6	99,877	32,800	—	132,677
—	8	82	3	—	—	—	1	—	—	—	35	4.4	15,339	4,758	28,425	48,522
1	54	68	43	—	—	—	6	—	—	—	359	6.6	79,250	29,031	36,557	144,838
—	117	35	80	—	—	—	14	—	—	—	533	4.6	141,203	72,650	116,095	329,948
—	16	44	13	—	—	—	4	—	—	—	112	7.0	21,331	17,579	13,570	52,480
1	34	110	21	—	—	—	5	—	—	—	131	3.9	68,579	17,925	15,220	101,724
3	238	39	200	—	—	—	19	—	—	—	965	4.1	269,030	114,445	147,009	530,484

Lääni, kihlakunta ja kunta Län, härad och kommun	Toimitusten luku — Antal föräntningar	Toimituksen alkaessa oli Vid föräntningens vidtgående för- funnos				Tilusalaa ha Ägoviidd ha			Jaossa on syntynyt Vid delningen uppkomna										
		muita vuokra-ainetta andra legområden	maki- ja aluetta backstugumråden	torppia — torp	tiloja — lägenheter	viihetyä maata — odlad mark	metsämaata — skogsmark	yhteensä — summa	vesiä — väkten	joilla on kaikkiaan maa- vilka omfatta ägor samman-									
										alle 1 ha — under 1 ha	1—alle 3 ha	3—alle 5 ha	5—alle 10 ha	10—alle 20 ha	20—alle 50 ha	50—alle 100 ha	100—alle 200 ha	200—alle 300 ha	300—alle 300 ha
<i>Haapajärven kihlakunta. Haapajärvi härad.</i>																			
Haapajärvi	35	35	—	—	1,020	2,788	3,808	—	—	1	4	4	13	32	37	16	6	—	
Haapavesi	42	43	—	—	1,565	8,279	9,844	—	—	8	2	2	12	22	65	33	23	3	
Kestilä	20	20	—	—	888	4,198	5,086	—	—	—	2	2	2	4	11	15	16	3	
Kärsämäki	30	30	—	—	1,220	6,206	7,426	—	—	3	2	1	6	16	27	30	20	3	
Nivala	25	25	—	—	1,451	2,596	4,047	—	—	—	2	4	12	13	41	18	9	—	
Piippola	5	6	—	—	265	1,837	2,102	—	—	—	—	—	—	1	3	5	3	1	
Pulkkila	7	7	—	—	545	3,211	3,756	—	—	—	—	—	—	1	5	6	6	5	
Pyhäjärvi	51	52	—	—	1,772	8,698	10,470	—	—	—	4	2	9	10	28	34	26	10	
Pyhäntä	9	9	—	—	466	2,596	3,062	—	—	—	—	—	—	—	5	3	4	6	
Reisjärvi	22	23	—	—	426	2,084	2,510	—	—	—	3	1	4	4	16	11	7	—	
<i>Kajaanin kihlakunta. Kajana härad.</i>																			
Hyrnsalmi	2	2	—	—	161	1,321	1,482	—	—	—	—	—	—	—	1	3	1	1	
Kajaanin mlk.	15	14	—	—	360	2,439	2,799	—	—	—	—	1	3	5	16	16	6	7	
Kuhmoniemi	24	24	—	—	745	7,662	8,407	—	—	—	—	—	—	2	10	17	26	1	
Paltamo	26	26	—	—	799	4,697	5,496	—	—	—	2	3	2	10	21	15	14	4	
Puolanka	17	17	—	—	1,008	8,380	9,388	—	—	—	—	—	1	—	3	10	16	11	
Ristijärvi	15	14	—	—	430	3,655	4,085	—	—	—	—	—	—	3	4	13	10	6	
Sotkamo	52	51	—	—	1,296	11,022	12,318	—	—	—	—	1	2	17	36	37	30	4	
Suomussalmi	11	10	—	—	472	4,510	4,982	—	—	—	—	—	—	1	3	2	8	10	
Säränsniemi	17	17	—	—	1,579	6,422	8,001	—	—	—	—	—	—	5	1	15	17	7	
Vuolijoki	13	13	—	—	587	3,472	4,059	—	—	—	—	—	2	5	7	6	8	3	
<i>Kemin kihlakunta. Kemi härad.</i>																			
Alitornio	50	51	—	—	1,228	5,583	6,811	—	—	8	7	8	23	40	64	22	7	4	
Karunki	19	19	—	—	515	3,672	4,187	—	—	3	—	2	10	20	18	21	9	—	
Kemin mlk.	36	36	—	—	917	6,617	7,534	—	—	—	12	12	12	22	44	30	12	7	
Kolari	13	13	—	—	630	5,976	6,606	—	—	—	—	—	—	—	7	24	13	5	
Ranua	10	10	—	—	507	3,511	4,018	—	—	—	—	—	—	—	2	7	11	5	
Rovaniemi	84	83	—	—	1,991	23,944	25,935	—	—	—	7	8	12	15	86	69	64	25	
Simo	25	25	—	—	832	4,654	5,486	—	—	—	—	2	6	4	16	30	13	2	
Tervola	23	23	—	—	643	8,066	8,709	—	—	—	—	—	6	9	23	18	14	15	
Turtola	18	17	—	—	504	5,166	5,670	—	—	—	—	—	2	—	4	15	14	9	
Ylitornio	19	22	—	—	475	5,737	6,212	—	—	—	—	—	7	10	18	22	20	4	
<i>Lapin kihlakunta. Lappmarkens härad.</i>																			
Kittilä	44	44	—	—	1,234	27,874	29,108	—	—	—	—	—	—	1	12	22	28	29	
Muonioniska	11	11	—	—	198	3,353	3,551	—	—	—	—	—	—	2	3	14	8	2	
Pelkosenniemi	14	15	—	—	228	9,499	9,727	—	—	—	1	—	1	—	5	17	8	8	

tiloja lägenheter		Tilain lägenheternas	Tiljoja on erotettu lägenheter hava avskilts			Tiloista on siirretty toiseen paikkaan Av lägenheterna har utflyttats			Palstain luku Skiftenas antal		Kustannuksia, Smk. Kostnader, Fmk				
tiluksia lagt			keskinäkäräinen ala — medelareal	mulle tilatonille för andra obebautna maktupälsille för beaktungsttare torpareille — för torpare	rakentamattomia tiljoja obebbyggda lägenheter metsätiljoja — skogslägenheter	entisiä tiljoja tidigare avskilda lägenheter	itsenäisiksi muodostettuja till självt. ombildade	muja vuokra-alueita andra legomränden maktupa-alueita beaktungsomränden torppia — torp	jaon alussa före delningen	jaon jälkeen efter delningen	toimintusainuöörin palkkio förättningssingentörens arvovale	varsinaisesta toimintuskosken för själva förättalningen	muja kustannuksia toimintuskosen johdosta övriga kostnader i följd av förättalningen	yhteensä — summa	
500 ha tai enemmän 500 ha eller dkrööver	300—alle 500 ha 300—under 500 ha	luku on lisäantyyt analet har ökaras							entisiä tiljoja tidigare avskilda lägenheter	itsenäisiksi muodostettuja till självt. ombildade					muja vuokra-alueita andra legomränden maktupa-alueita beaktungsomränden torppia — torp
—	—	113	34	78	—	—	—	—	—	413	3.7	86,780	47,137	17,380	151,297
—	1	171	58	128	—	—	—	—	—	603	3.5	153,294	98,816	65,415	317,525
2	—	55	93	35	—	—	—	—	—	223	4.1	84,577	39,516	31,395	155,488
1	—	109	58	79	—	—	—	—	—	349	3.2	139,808	72,807	40,950	253,565
—	—	99	41	74	—	—	—	—	—	401	4.1	115,000	46,941	21,225	183,166
1	1	15	140	9	—	—	—	—	—	66	4.4	31,326	12,485	1,600	45,411
3	—	22	171	15	—	—	—	—	—	86	3.9	49,759	26,713	—	76,472
1	1	125	84	73	—	—	—	—	—	352	2.8	204,697	93,411	67,385	365,493
2	—	20	53	10	—	—	—	—	—	76	3.8	40,246	19,917	1,226	61,389
—	—	46	55	23	—	—	—	—	—	127	2.8	42,672	21,043	14,620	78,335
—	—	—	—	—	—	—	—	—	—	—	—	—	—	—	—
1	1	8	185	6	—	—	—	—	—	27	3.4	20,048	8,142	25,120	53,310
—	—	48	58	34	—	—	—	—	—	149	3.1	65,764	32,675	38,685	137,124
3	—	65	129	41	—	—	—	—	—	220	3.4	139,774	89,651	108,477	337,902
1	—	72	76	46	—	—	—	—	—	264	3.7	123,055	69,032	78,377	270,464
6	1	48	196	31	—	—	—	—	—	186	3.9	100,014	56,995	53,395	210,404
—	—	36	114	22	—	—	—	—	—	129	3.6	52,236	31,821	3,440	87,497
7	1	135	91	84	—	—	—	—	—	391	2.9	206,837	120,047	170,747	497,631
1	1	26	192	16	—	—	—	—	—	87	3.3	53,679	33,887	11,500	99,066
2	2	50	160	33	—	—	—	—	—	185	3.7	93,264	25,599	22,730	141,593
1	2	34	119	21	—	—	—	—	—	102	3.0	54,376	18,874	18,785	92,035
—	—	—	—	—	—	—	—	—	—	—	—	—	—	—	—
1	—	184	37	133	—	—	—	—	—	674	3.7	242,688	179,608	211,345	633,641
—	—	83	50	64	—	—	—	—	—	324	3.9	127,274	71,974	36,812	236,060
—	—	151	50	115	—	—	—	—	—	675	4.5	218,822	166,859	106,800	492,481
4	—	53	125	40	—	—	—	—	—	249	4.7	128,548	72,819	34,210	235,577
1	—	26	155	16	—	—	—	—	—	129	4.9	56,552	26,233	200,220	283,005
5	1	292	89	210	—	—	—	—	—	997	3.4	371,566	253,018	269,804	894,388
1	—	74	74	49	—	—	—	—	—	276	3.7	116,988	78,654	70,850	266,492
3	1	89	98	66	—	—	—	—	—	450	5.1	143,858	86,852	31,718	262,428
1	—	45	126	28	—	—	—	—	—	222	4.9	101,385	65,518	66,120	233,023
—	—	81	77	59	—	—	—	—	—	309	3.8	134,238	94,832	90,982	320,052
—	—	—	—	—	—	—	—	—	—	—	—	—	—	—	—
23	10	125	233	81	—	—	—	—	—	555	4.4	241,755	152,050	159,785	553,590
2	—	35	102	24	—	—	—	—	—	157	4.5	68,321	45,756	9,000	123,077
7	3	43	226	28	—	—	—	—	—	211	4.9	69,294	55,918	18,487	143,699

	Toimituksen luku — Antal förärdingar	Toimituksen alkaessa oli Vid förärdningens vidtagna företunnos				Tilusala ha Ägovidd ha		Jaossa on syntynyt Vid delningen uppkomma																			
		tiloja — lägenheter	torppia — torp	muika vuokra-alueita andira legomark	mikä tuja-alueita backstugnorrtien	viihekyä maata — olland mark	metsämaita — skogsmark	yhteensä — summa	joilla on kaikkiaan maa- vilka omfatta ägor samman-																		
									alle 1 ha — under 1 ha	1—alle 3 ha	3—alle 5 ha	5—alle 10 ha	10—alle 20 ha	20—alle 50 ha	50—alle 100 ha	100—alle 200 ha	200—alle 300 ha	300—alle 300 ha									
																			vesiä — vatten								
Lääni, kihlakunta ja kunta Län, härad och kommun																											
Savukoski	6	6	—	—	141	2,525	2,666	—	—	—	—	—	—	—	—	—	—	—	—	—	—	—	—	—	—	—	
Sodankylä	38	38	—	—	1,168	25,890	27,058	—	—	—	—	—	—	—	—	—	—	—	—	—	—	—	—	—	—	—	
<i>Kaupunkialueilla suoritettut hätköniset. Inom städernas områden utförda klyvningar.</i>																											
Kemi	1	1	—	—	3	5	8	—	—	—	—	—	—	—	—	—	—	—	—	—	—	—	—	—	—	—	
Yhteensä — Summa	1,357	1,382	—	—	54,760	368,734	423,494	—	40	88	101	258	493	148	1,141	814	339	Yhdistelmä. —									
Uudenmaan — Nylands ...	91	139	—	—	2,201	6,367	8,568	—	16	41	42	53	39	70	30	12	4										
Turun ja Porin — Åbo och Björneborgs	500	529	3	3	12,830	45,324	58,154	24	59	88	72	162	287	387	267	102	21										
Ahvenanmaan maakunta — Landsk. Åland	73	75	—	—	1,026	4,639	5,665	1	12	25	25	59	28	58	20	1	1										
Hämeen — Tavastehus ...	322	339	—	—	8,754	38,586	47,440	1	49	62	64	118	195	307	164	79	19										
Viipurin — Viborgs	2,038	2,198	—	—	19,231	104,543	123,774	56	169	377	388	870	1,253	1,419	385	126	17										
Mikkelin — S:t Michels ...	359	362	—	—	6,045	39,579	45,624	—	12	29	26	70	157	343	208	82	21										
Kuopion — Kuopio	824	856	—	—	18,291	125,694	143,985	—	20	47	78	203	359	710	574	316	64										
Vaasan — Vasa	1,693	1,814	—	—	45,773	197,071	242,844	—	307	479	374	836	1,034	1,738	983	355	96										
Oulun — Uleåborgs	1,357	1,382	—	—	54,760	368,734	423,494	—	40	88	101	258	493	1,148	814	339											
Yhteensä — Summa	7,257	7,694	3	3	168,911	930,537	1,099,548	82	684	1,236	1,170	2,629	3,845	6,180	3,772	1,887	582										

tiloja lägenheter		Tilain Lägenheternas	Tiljoja on erottettu Lägenheter hava avskiltis					Tilosta on siirretty toiseen paikkaan Av lägenheterna har utflyttats			Palstain luku Skiftenas antal		Kustannuksia, Smk Kostnader, Fmk						
tiluksia lagt	yhteensä — summa		keskimääräinen ala — medelareal	torpareille — för torpare	nulle tilakomille för andra obebodda markplåtställe för backstugusittare	nestsättilöja — skogslägenheter	Täknemattonia tilöja Öbryggnas lägenheter	tidigare avskilda lägenheter enhsidä tilöja	itsenäisiksi muodostettuja till självst. ombildade		jaon alussa före delningen	jaon jälkeen efter delningen	koko luku — hela antalet	keskimäärin tilaa kohdi i medeltal per lägenhet	koko luku — hela antalet	keskimäärin tilaa kohdi i medeltal per lägenhet	toimintusinstansoin palkkio förättningsingenjörens arvode	Varsinaisesta toimintuksesta för själva förretningen	muuta kustannuksia toimintukseen johdosta övriga kostnader i följdi av förretningen
		backstugunomröden torjua — torp							muuta vuokra-alueita andra lagomröden	muuta vuokra-alueita andra lagomröden									
3	16	167	10											55	3.4	18,321	15,425	46,013	79,759
28	4	109	72			4	18							552	5.1	155,359	82,514	101,870	339,743
		2	4.0	1										5	2.5	1,375	414		1,789
168	39	4,629	92	3,247			656							19,552	4.2	7,217,220	3,921,927	3,535,942	14,675,089

Sammandrag.

2	309	28	170				13							621	2.0	239,476	188,404	430,487	858,367
	1,445	40	916	3	3	13	1	1	52	2				3,670	2.5	1,677,201	855,245	639,064	3,171,510
	229	25	154											827	3.6	243,103	100,964		344,067
6	1,069	44	730				21		74			1		2,374	2.2	1,318,091	1,037,945	1,837,591	4,193,627
8	5,015	25	2,817				1		745					13,281	2.6	3,765,567	2,093,943	2,536,130	8,395,640
5	954	48	592					2	114					1,693	1.8	1,121,435	787,529	950,693	2,859,657
35	2,410	60	1,554				1	8	277					5,007	2.1	3,140,825	1,977,665	1,226,353	6,344,843
18	6,227	39	4,413						314					18,006	2.9	6,005,512	2,848,518	3,330,055	12,184,085
168	39	4,629	92	3,247			656							19,552	4.2	7,217,220	3,921,927	3,535,942	14,675,089
242	60	22,287	49	14,593	3	3	15	10	28	2,245	2		1	65,031	2.9	24,728,430	13,812,140	14,486,315	53,026,885



Luettelo

vuosina 1929—1933 päätetyistä lohkomisista kunnittain

Förteckning

över åren 1929—1933 avslutade styckningar kommunvis

Lääni, kihlakunta ja kunta Län, härad och kommun	Toimituksen luku — Antal företättningarna	Toimituksen alkaessa oli Vid förtätningens vidtagande förefunnos				Tilusalaa ha Ägovidd ha				Jaossa on syntynyt Vid delningen uppkomma									
		tiloja — lügenheter	korjia — torp	muika vuokra-alueita andra lagnområden rakittupa-alueita backslagnområden	viljeltyä maata — odlad mark	metsämaata — skogsmark	yhenteisiä — sunnna	vesiä — vatten	alle 1 ha — under 1 ha	1—alle 3 ha	3—alle 5 ha 3—under 5 ha	5—alle 10 ha 5—under 10 ha	10—alle 20 ha 10—under 20 ha	20—alle 50 ha 20—under 50 ha	50—alle 100 ha 50—under 100 ha	100—alle 500 ha 100—under 500 ha	500—alle 300 ha 500—under 300 ha	joilla on kaikkiaan maa- vilka omfatta ägor samman-	
																		4	3

*Raaseporin kihlakunta.
Raseborgs härad.*

Bromarv	52	58	—	4	—	48	379	427	121	14	18	7	14	13	3	—	—	—
Degerby	54	68	6	2	—	119	219	338	—	30	14	5	11	8	3	—	—	—
Inkoo — Ingå	95	122	7	6	—	487	1,039	1,526	322	39	28	7	17	20	21	3	1	—
Karjaa — Karis	91	114	6	8	—	841	1,598	2 439	6	133	38	14	13	35	21	10	—	—
Karjaan kaup. — Karis köp.	—	2	—	—	—	1	—	1	—	3	—	—	—	—	—	—	—	—
Karjalohja	65	67	1	1	—	174	329	503	12	39	17	—	8	4	1	—	—	2
Pohja — Pujo	48	63	4	3	—	205	440	645	—	41	14	9	11	8	7	1	1	—
Sammatti	40	40	1	7	—	148	327	475	—	18	7	4	9	4	3	4	—	—
Suappertuna	27	27	2	2	—	61	249	310	181	10	8	5	4	6	5	—	—	—
Tammisaatan mlk. — Eke- näs lk.	27	28	6	—	—	92	567	659	1,810	8	12	8	9	13	3	1	1	—
Tenholä — Tenala	75	82	10	2	—	360	690	990	31	17	5	13	14	9	3	—	1	—

Uudenmaan lääni.

*Lohjan kihlakunta.
Lojo härad.*

Espoo — Esbo	398	414	11	4	—	471	993	1,464	22	813	82	8	16	24	19	3	—	—
Grankullan kaup. — Gran- kulla köping	3	3	—	—	—	—	2	2	—	2	1	—	—	—	—	—	—	—
Kirkkonummi — Kyrkslätt	238	255	3	4	—	654	1,869	2,523	935	134	127	34	27	38	24	3	2	—
Lohja — Lojo	147	152	2	22	—	353	863	1,216	3	269	33	5	5	9	9	3	1	1
Nummi	63	63	—	2	—	238	788	1,026	2	47	12	5	8	1	10	2	3	—
Pusula	57	57	—	1	—	149	666	815	—	41	16	1	7	10	5	3	2	—
Pyhäjärvi	77	77	17	10	—	470	764	1,234	—	45	32	6	13	9	18	6	—	—
Siuntio — Sjundeå	117	121	4	1	—	283	328	611	1	60	33	10	16	16	6	—	—	—
Vihti	170	175	2	7	—	919	2,287	3,206	—	140	75	26	25	32	40	8	3	—

*Helsingin kihlakunta.
Helsinge härad.*

Askola	102	103	1	15	—	233	344	577	—	89	27	8	15	11	7	—	—	—
Haagan kaup. — Haga köp.	9	18	—	—	—	2	22	24	—	194	—	—	—	—	—	—	—	—
Helsingin mlk. — Helsinge	583	613	—	6	—	562	649	1,211	—	1,350	48	16	14	17	8	1	1	—
Huopalahti — Hoplaks	17	20	—	—	—	59	62	121	—	319	—	—	—	—	1	—	—	—
Hyvinkää	108	109	1	6	—	383	1,412	1,795	2	191	12	7	14	8	12	1	1	—
Hyvinkään kaup.	20	20	—	—	—	16	28	44	86	26	2	—	1	3	1	—	—	—
Keravan kaup.	67	68	—	—	—	61	86	147	—	163	4	5	7	1	1	—	—	—
Mäntsälä	185	194	3	14	—	1,048	2,478	3,526	—	141	59	24	25	30	28	5	—	3
Nurmijärvi	166	168	—	8	—	719	1,653	2,372	—	141	34	16	26	29	23	10	2	—
Oulunkylä — Äggelby	24	28	—	—	—	4	24	28	—	116	—	—	—	—	—	—	—	—
Pornainen	18	18	—	2	—	148	210	358	—	14	2	—	4	4	10	—	—	—
Porvoon mlk. — Borgå lk.	352	377	14	49	—	989	2,624	3,613	179	287	83	35	37	48	32	6	2	—
Pukkila	61	61	5	38	—	238	303	541	—	77	10	8	10	6	5	2	—	—
Sipoo — Sibbo	243	277	6	11	—	652	1,282	1,934	18	161	98	42	35	21	24	3	—	—
Tuusula — Tusby	186	192	3	6	—	733	932	1,665	—	326	32	12	21	20	26	1	1	—

Tilaja lägenheter	Tilain Lägen- heternas	Tilaja on erotettu Lägenheter hava avskilts				Tilosta on siir- retty toiseen piikkiin Av lägenheterna har utflyttats		Palstain luku Skiftenas antal		Kustannuksia, Smk Kostnader, Fmk										
		keskimääräinen ala — medelareal	luku on lasittu nyt antalee har ökat	torppareille — för torppare	mulle tilatomille för andra oesontna	mekätiloja — skogslägenheter	rakentamattomia tiloja obebyggda lägenheter	entisiä tiloja tidigare avskilda lägenheter	itsenäisiksi muodos- teittuja till självst. ombildade	muuta vtiokn- aluetta andra lagområden mäktipala- hiesuomak- den torppia — torp	jaon alussa före delningen	jaon jälkeen efter delningen	koko luku — hela antalet	keskimäärin tilaa kohiti i medeltal per lägenhet	keskimäärin tilaa kohiti i medeltal per lägenhet	koko luku — hela antalet	toimitusinsinöörin palkkio förrättningsingenjörens arvode	varsinaisesta toimituksesta för själva förrättningen	muuta kustannuksia toimituksen Jordlösa övriga kostnader i följd av förrättningen	ylleensä — summa
tiluksia lagt																				
500 ha tai enemmän																				
300—alle 500 ha																				
300—määr 500 ha																				
ylleensä — summa																				

Nylands län.

73	6	70	—	4	28	—	9	—	—	—	—	—	74	1.0	73,913	22,622	—	—	96,535	
71	5	64	6	2	20	—	7	—	—	—	—	—	80	1.1	41,961	11,127	—	—	53,087	
136	12	126	7	6	21	—	5	—	—	—	—	—	153	1.1	101,351	22,284	—	—	123,635	
264	9	261	6	8	39	—	66	—	—	—	—	—	294	1.1	102,873	17,700	—	—	120,573	
3	0.3	3	—	—	—	—	—	—	—	—	—	—	3	1.0	1,706	170	—	—	1,876	
76	7	74	1	1	28	—	4	—	—	—	—	—	82	1.0	42,641	9,222	—	—	51,863	
92	7	90	4	3	29	—	8	—	—	—	—	—	99	1.0	54,732	9,990	—	—	64,722	
49	10	49	1	7	20	—	5	—	—	—	—	—	57	1.1	26,571	3,517	—	—	30,088	
38	3	38	2	2	8	—	—	—	—	—	—	—	41	1.1	32,213	12,245	—	—	44,458	
—	—	—	—	—	—	—	—	—	—	—	—	—	—	—	—	—	—	—	—	—
55	12	55	6	—	6	—	1	—	—	—	—	—	63	1.1	52,964	15,012	—	—	67,976	
93	11	91	10	2	21	—	14	—	3	1	—	—	100	1.1	95,888	24,380	197,449	—	317,717	
—	—	—	—	—	—	—	—	—	—	—	—	—	—	—	—	—	—	—	—	—
965	2	958	11	4	277	—	183	—	3	—	—	—	984	1.0	347,336	64,524	59,560	—	471,420	
3	0.7	3	—	—	—	—	2	—	1	—	—	—	3	1.0	2,159	460	—	—	2,619	
439	6	431	3	4	82	—	20	—	—	—	—	—	471	1.1	316,755	74,273	—	—	391,028	
335	4	330	2	22	96	—	14	—	—	—	—	—	343	1.0	128,778	24,216	—	—	152,994	
88	12	88	—	3	36	—	1	—	—	—	—	—	107	1.2	56,408	11,179	—	—	67,587	
85	10	85	1	1	33	—	1	9	—	—	—	—	96	1.1	47,303	8,422	—	—	55,725	
129	10	128	17	10	37	—	3	—	1	1	—	—	157	1.2	72,000	25,606	19,300	—	116,906	
141	4	138	4	1	49	—	5	—	—	—	—	—	153	1.1	98,996	17,974	—	—	116,970	
349	9	345	2	7	116	—	13	—	3	—	—	—	407	1.2	149,508	39,251	26,710	—	215,469	
—	—	—	—	—	—	—	—	—	—	—	—	—	—	—	—	—	—	—	—	—
157	4	157	1	15	49	—	2	—	—	—	—	—	177	1.1	73,785	6,311	—	—	80,096	
194	0.1	186	—	—	—	—	—	—	—	—	—	—	194	1.0	34,234	6,090	—	—	40,324	
1,455	1	1,442	—	6	279	—	4	132	—	—	—	—	1,486	1.0	555,169	77,888	4,730	—	637,787	
320	0.4	317	—	2	—	—	77	—	—	—	—	—	321	1.0	60,638	8,605	—	—	69,243	
247	7	247	—	6	37	—	13	—	—	—	—	—	259	1.0	116,042	16,822	12,200	—	145,064	
33	1	33	—	—	4	—	—	—	—	—	—	—	34	1.0	18,504	2,730	—	—	21,234	
181	1	181	—	—	88	—	10	—	—	—	—	—	190	1.0	76,966	23,250	—	—	100,216	
316	12	314	3	14	84	—	8	—	—	—	—	—	377	1.2	158,312	62,976	1,995	—	223,283	
281	8	279	—	8	86	—	10	—	—	—	—	—	320	1.1	169,378	32,984	—	—	202,362	
116	0.2	114	—	—	10	—	1	3	—	—	—	—	122	1.2	42,640	3,168	—	—	45,817	
34	11	34	—	2	24	—	1	—	—	—	—	—	37	1.1	17,051	5,509	—	—	22,560	
530	7	528	14	49	219	—	3	19	—	—	—	—	582	1.1	274,650	42,486	28,081	—	345,217	
118	5	118	5	38	38	—	3	—	—	—	—	—	140	1.2	48,344	5,989	60,000	—	114,333	
334	5	375	6	11	121	—	24	—	—	—	—	—	398	1.0	186,084	35,451	—	—	221,535	
439	4	435	2	6	115	—	2	55	—	—	—	—	454	1.0	150,403	36,478	—	—	186,881	

	Toimitusten luku — Antal förrättningar	Toimituksen alkaessa oli Vid förrättningens vidtagande förefunnos					viljeltyä maata — odlad mark	Tilusala ha Ågövidd ha			Jaossa on syntynyt Vid delningen uppkomma joilla on kaikkiaan maavilka omfatta ågor samman-										
		tiloja — lagenheter	torpia — torp	hökstugbornaden	mätiktugs-alueita andra lögområden	muuta vuokra-alueita andra lögområden		mekaanista — skogsmark	yhteensä — summa	vesiä — vattnen	alle 1 ha — under 1 ha	5—alle 10 ha 5—under 10 ha	3—alle 5 ha 3—under 5 ha	1—alle 3 ha 1—under 3 ha	10—alle 20 ha 10—under 20 ha	20—alle 50 ha 20—under 50 ha	50—alle 100 ha 50—under 100 ha	100—alle 200 ha 100—under 200 ha	200—alle 300 ha 200—under 300 ha		
Läni, kihlakunta ja kunta Län, härad och kommun																					
Pernajan kihlakunta. Pernå härad.																					
Anjala	74	74	—	—	136	156	292	—	66	17	8	6	4	7	—	—	—	—	—	—	
Artjärvi	56	58	—	—	102	249	351	—	38	11	6	7	10	8	—	—	—	—	—	—	
Elimäki	85	85	57	5	1,246	1,269	2,515	—	96	19	17	38	40	52	—	—	—	—	—	—	
Iitti	158	161	3	6	236	694	930	—	139	41	13	9	18	5	1	—	—	—	1	2	
Jaala	60	61	7	6	164	1,239	1,403	—	34	13	8	11	18	4	2	1	—	—	—	—	
Kuusankoski	156	156	—	—	88	120	208	—	276	17	8	5	4	1	—	—	—	—	—	—	
Lapträsk	104	111	12	36	700	1,036	1,736	154	76	41	7	4	10	29	6	—	—	—	—	—	
Liljendal	52	62	—	8	96	217	313	—	44	15	3	2	1	2	3	—	—	—	—	—	
Myrskylä — Mörskom	71	79	5	35	190	417	607	—	75	12	4	5	5	9	1	1	—	—	—	—	
Orimattila	182	183	4	20	413	868	1,281	—	169	33	8	7	13	22	4	—	—	—	—	—	
Pernaja — Pernå	113	120	—	20	232	727	959	7,148	119	33	10	17	10	11	1	1	—	—	—	—	
Ruotsinpyhtää — Strömfors	63	63	—	26	510	1,143	1,653	85	84	11	5	3	8	18	9	—	—	—	—	—	
<i>Kaupunkialueilla suoritettuihin lohkomin.</i> <i>Inom städernas områden utförda styckningar.</i>																					
Hanko — Hangö	1	1	—	—	1	—	1	—	1	—	—	—	—	—	—	—	—	—	—	—	
Yhteensä — Summa	5,163	5,468	204	403	1	15,974	34,641	50,615	11,118	6,779	1,258	437	546	603	552	111	26	10			
Vehmaan kihlakunta. Vehmo härad.																					
Kodisjoki	14	16	7	11	54	158	212	—	19	7	2	5	4	2	—	—	—	—	—	—	
Kustavi	50	51	14	38	202	813	1,015	248	48	21	10	14	10	8	2	1	—	—	—	—	
Laitila	221	250	103	237	1,281	3,548	4,829	—	412	151	47	78	72	49	6	1	—	—	—	—	
Lokalahti	51	52	14	48	244	559	803	—	53	31	8	19	13	12	1	—	—	—	—	—	
Pyhämää	18	19	4	15	72	328	400	—	22	7	3	6	4	4	2	—	—	—	—	—	
Pyhärinta	83	101	21	121	179	452	631	—	128	35	13	12	8	4	3	—	—	—	—	—	
Taivassalo	64	65	21	37	387	652	1,039	—	51	52	6	22	11	10	1	—	—	—	—	—	
Uusikaupunki mlk.	21	21	9	20	48	243	291	—	35	11	7	5	8	1	—	—	—	—	—	—	
Uusikirikko	169	182	41	85	554	1,256	1,810	—	129	112	37	58	15	18	3	—	—	—	—	—	
Vehmaa	168	170	33	113	594	654	1,243	—	158	82	28	24	17	10	2	—	—	—	—	—	
Velkua	15	15	1	7	8	38	46	—	10	4	1	2	1	—	—	—	—	—	—	—	
Mynämäen kihlakunta. Vörmo härad.																					
Askainen	19	22	4	8	136	126	262	—	11	11	4	7	7	2	—	—	—	—	—	—	
Houtskari — Houtskär	32	37	1	9	23	107	130	—	19	5	2	5	5	—	—	—	—	—	—	—	
Iniö	12	12	—	—	15	75	90	—	6	1	1	4	1	—	—	—	—	—	—	—	
Karjala	45	45	4	15	127	262	389	—	19	22	6	7	4	6	1	—	—	—	—	—	
Korpo	98	98	14	30	131	469	600	—	69	45	19	12	12	2	1	—	—	—	—	—	
Lemu	23	23	1	11	55	12	67	—	10	15	4	—	2	—	—	—	—	—	—	—	
Merimasku	21	21	4	4	114	228	342	151	18	16	3	4	2	1	2	—	—	—	—	—	
																		Turun ja Porin lääni.			

Tiluja lägenheter		Tilain lägenheternas	Tiluja on erotettu lägenheter hava avskilts						Tiloista on siirretty toiseen paikkaan		Palstain luku Skiftenas antal		Kustannuksia, Smk Kostnader, Fmk										
tiluksia lagt			torpparelle — för torpare		mullie tilatomlia för andra oasauttina		mekstiloja — skogslägenheter		itsenäiksi muodotettuja till självst. ombildade		Jaon alussa före delningen	Jaon jälkeen efter delningen	varhaisesta toimituksesta för själva förättningen		muuta kustannuksia toimituksen Johnosta		yhteensä — summa						
500 ha tai enemmän 500 ha eller däröfver 300—alle 500 ha 300—under 500 ha	yhteensä — summa	keskimääräinen ala — medelareal	luku on lisäantunut antalet har ökat	antalet har ökat	antalet har ökat	antalet har ökat	antalet har ökat	antalet har ökat	antalet har ökat	antalet har ökat	antalet har ökat	antalet har ökat	antalet har ökat	antalet har ökat	antalet har ökat	antalet har ökat		antalet har ökat					
1	1	10,324	5	10,209	203	403	2,779	30	854	—	48	10	4	—	—	11,100	1.1	4,768,400	946,345	1,224,629	6,939,374		
108	3	108	—	—	82	1	2	—	—	—	—	—	—	—	—	—	—	118	1.1	55,844	8,040	—	63,884
80	4	80	—	—	26	—	12	—	—	—	—	—	—	—	—	—	—	88	1.1	36,506	6,884	—	43,390
262	10	262	57	5	54	—	6	—	—	—	—	—	—	—	—	—	—	281	1.1	125,252	25,174	623,196	773,622
227	4	224	3	6	82	1	32	—	—	—	—	—	—	—	—	—	—	244	1.1	84,043	13,232	—	97,275
93	15	93	7	6	22	1	—	—	—	—	—	—	—	—	—	—	—	114	1.2	52,589	9,025	—	61,614
311	0.7	311	—	—	174	2	11	—	—	—	—	—	—	—	—	—	—	318	1.0	123,312	14,771	—	138,083
173	10	166	12	36	58	—	11	—	—	—	—	—	—	—	—	—	—	227	1.3	91,133	9,802	9,950	110,885
70	5	69	—	8	13	—	6	—	—	—	—	—	—	—	—	—	—	72	1.0	33,681	3,345	—	37,026
112	5	111	5	34	23	1	8	—	—	—	—	—	—	—	—	—	—	120	1.1	47,423	7,659	—	55,082
256	5	255	4	20	92	3	25	—	—	—	—	—	—	—	—	—	—	272	1.1	109,154	18,454	19,683	147,291
202	5	202	—	20	41	1	8	—	—	—	—	—	—	—	—	—	—	209	1.0	90,171	14,382	—	104,553
140	12	140	—	26	30	1	9	—	—	—	—	—	—	—	—	—	—	178	1.3	90,215	34,586	161,775	286,576

Abo och Björneborgs län.

39	5	39	7	11	3	—	—	—	—	—	—	—	—	—	—	—	—	53	1.4	15,564	4,475	—	20,039
114	9	114	14	38	6	—	—	—	—	—	—	—	—	—	—	—	—	131	1.1	75,251	21,480	—	96,731
818	6	818	103	237	96	1	29	—	—	—	—	—	—	—	—	—	—	1,117	1.4	303,714	114,780	—	418,494
137	6	137	14	48	15	—	—	—	—	—	—	—	—	—	—	—	—	165	1.2	87,675	21,280	4,320	113,275
48	8	48	4	15	7	1	4	—	—	—	—	—	—	—	—	—	—	83	1.7	25,949	24,219	11,000	61,168
203	3	203	21	121	14	—	—	—	—	—	—	—	—	—	—	—	—	272	1.3	68,325	13,754	—	82,079
153	7	153	21	37	8	—	—	—	—	—	—	—	—	—	—	—	—	194	1.3	72,391	26,885	10,425	109,701
67	4	67	9	20	25	—	—	—	—	—	—	—	—	—	—	—	—	82	1.2	29,257	14,843	—	44,100
372	5	372	41	85	85	6	49	—	—	—	—	—	—	—	—	—	—	457	1.2	197,796	82,161	—	279,957
321	4	321	33	113	62	—	3	—	—	—	—	—	—	—	—	—	—	405	1.3	139,138	30,702	—	169,840
18	3	18	1	7	3	—	—	—	—	—	—	—	—	—	—	—	—	22	1.2	8,036	2,338	—	10,274
42	6	42	4	8	7	—	—	—	—	—	—	—	—	—	—	—	—	48	1.1	21,267	9,696	—	30,963
36	4	36	1	9	1	—	—	—	—	—	—	—	—	—	—	—	—	42	1.2	22,292	2,449	—	24,741
13	7	13	—	—	2	—	—	—	—	—	—	—	—	—	—	—	—	17	1.3	7,693	1,423	—	9,116
65	6	65	4	15	3	—	—	—	—	—	—	—	—	—	—	—	—	77	1.2	35,667	7,722	3,728	47,117
160	4	160	14	30	14	—	—	—	—	—	—	—	—	—	—	—	—	188	1.2	76,823	10,260	—	87,083
51	2	51	3	11	2	—	—	—	—	—	—	—	—	—	—	—	—	33	1.1	21,507	5,984	—	27,491
46	7	46	4	4	10	—	—	—	—	—	—	—	—	—	—	—	—	50	1.1	24,738	4,280	—	29,018

	Toimitusten luku — Antal förretninggar	Toimituksen alkaessa oli Vid förrättningens vidtagande förefunnos				Tilusala ha Ägovidd ha			Jaossa on syntynyt Vid delningen uppkomna									
		muuta vuokra-alueita andra legoomarkden	maatutupa-alueita backsbugetuomraden	torppia — kort	tiloja — lägenheter	vihjelyä maata — odlad mark	metsemäntä — skogsmark	yhtheensä — summa	vesiliä — yattien	alle 1 ha — under 1 ha	1—alle 3 ha 1—under 3 ha	3—alle 5 ha 3—under 5 ha	5—alle 10 ha 5—under 10 ha	10—alle 20 ha 10—under 20 ha	20—alle 50 ha 20—under 50 ha	50—alle 100 ha 50—under 100 ha	100—alle 200 ha 100—under 200 ha	200—alle 300 ha 200—under 300 ha
Lääni, kihlakunta ja kunta Län, härad och kommun																		
Mietoinen	51	51	25	30	—	476	436	912	—	41	47	5	13	17	11	2	—	—
Mynämäki	205	212	38	89	—	745	1,712	2,457	—	143	68	21	48	31	26	5	—	—
Nauvo — Nagu	80	82	6	29	—	166	508	674	—	44	41	11	10	10	3	3	1	—
Rymättylä	70	74	1	6	—	147	513	660	1	47	26	15	17	6	5	1	1	—
<i>Piikkiön kihlakunta. Piikkis härad.</i>																		
Kaarina	87	87	—	3	—	169	141	310	—	106	21	15	7	4	3	—	—	—
Kaksikerta	52	40	4	4	—	72	119	191	—	64	17	4	4	3	1	—	—	—
Karuna	36	36	—	7	—	124	220	344	—	31	15	3	2	3	1	1	1	—
Kuusisto	16	16	1	1	—	181	77	258	—	10	4	2	7	10	2	—	—	—
Paimio	121	123	18	13	—	455	651	1,106	—	83	42	18	18	14	14	4	—	—
Parainen — Pargas	197	203	9	46	—	816	1,466	2,282	—	223	52	17	21	11	8	2	—	1
Piikkiö	51	52	9	8	—	160	135	295	—	69	21	6	2	7	1	1	—	—
Sauvo	65	65	10	15	—	252	238	490	—	52	26	10	7	11	4	1	—	—
<i>Halikon kihlakunta. Halikko härad.</i>																		
Angelnemi	42	42	5	8	—	119	146	265	—	23	23	5	6	6	3	—	—	—
Dragsfjärd	37	38	5	13	—	356	1,058	1,414	—	33	17	5	6	10	7	11	—	1
Särkisalo — Finby	34	34	17	24	—	131	294	425	—	33	29	4	12	6	2	—	1	—
Halikko	146	147	7	45	—	501	601	1,102	117	140	42	21	19	15	11	3	—	—
Hüttinen — Hitis	60	60	16	23	—	65	554	619	—	33	21	11	15	17	6	—	—	—
Kemiö — Kimito	147	151	16	69	—	519	839	1,358	—	125	77	18	24	23	10	4	—	—
Kiikala	90	90	13	12	—	246	408	654	—	47	36	13	21	13	8	—	—	—
Kisko	77	79	27	5	—	355	628	983	—	33	35	15	26	14	11	2	1	—
Kuusjoki	62	62	6	11	—	282	349	631	—	26	24	7	21	11	6	1	—	—
Muurla	28	29	7	16	—	85	62	147	—	18	15	3	7	3	—	—	—	—
Perniö	94	100	38	65	—	815	1,336	2,151	—	142	48	14	14	22	12	1	2	3
Pertteli	83	87	4	6	—	472	365	837	—	42	56	19	19	13	12	—	—	—
Salon kauppalat	1	1	—	—	—	1	—	1	—	1	—	—	—	—	—	—	—	—
Suomusjärvi	61	64	1	2	—	291	758	1,049	—	22	30	16	21	12	11	1	—	—
Uskela	68	69	2	14	—	145	137	282	—	111	19	9	5	3	2	1	—	—
Vestanfjärd	33	34	11	13	—	258	924	1,182	—	16	14	5	9	5	8	4	4	—
<i>Uvilan kihlakunta. Ulsby härad.</i>																		
Ahlainen	63	72	72	39	—	625	1,364	1,989	9	52	43	17	47	34	34	—	—	—
Eura	76	78	25	26	—	600	1,309	1,909	—	112	58	15	31	19	17	7	—	1
Eurajoki	185	189	22	59	—	1,921	3,864	5,785	344	146	89	45	50	36	27	14	7	—
Hinnerjoki	38	45	10	7	—	188	676	864	—	49	21	7	7	5	5	3	2	—
Honkilahti	40	41	—	5	—	114	410	524	—	19	13	8	14	4	7	1	—	—
Kiukainen	110	110	4	22	—	358	475	833	—	100	46	26	26	10	5	2	—	—
Kullaa	30	31	11	17	—	211	862	1,073	—	28	20	3	16	19	7	2	—	—
Lappi	106	108	17	22	—	362	994	1,356	—	97	49	25	21	17	9	2	—	1
Luvia	43	46	21	16	—	276	382	658	—	24	13	8	12	6	15	—	—	—

tiloja lägenheter		Tilain Lägenheternas	Tiljoja on erotettu Lägenheter hava avskilts					Tiljoista on siirretty toiseen paikkaan Av lägenheterna har utflyttats			Palstain luku Skiftenas antal		Kustannuksia, Smk. Kostnader, Fmk				
tiluksla lagt			torpparelle — for torpare	for beaktungsstare	for andra obestrta	mulle tilatomille for andra obestrta	metaktiljoja — skogslägenheter	rakennantomia tiljoja ohebyggda lägenheter	tälligare avskilda lägenheter	itsenäisiksi muodostettuja till självt. ombildade	koko luku — hela antalet	koskimäärin tilaa kohiti i medeltal per lägenhet	koko luku — hela antalet	koskimäärin tilaa kohiti i medeltal per lägenhet	kolonialisahinöön palkkio förrättningsingenitrens arvode	varsinuudesta kolonialisesta for själva förrättningen	muuta kustannuksia kolonialisen johdosta övriga kostnader i följd av förrättningen
500 ha tai enemmän	500 ha eller däruöver	300—alle 500 ha															
1	1	1	1	136	7	136	25	30	11	1	161	12	83,919	14,390	19,108	117,417	
—	—	—	—	348	7	348	38	89	19	1	407	12	217,620	45,109	16,573	279,302	
—	—	—	—	123	6	123	6	29	3	—	157	13	88,331	23,328	—	111,659	
—	—	—	—	118	6	118	1	6	14	—	131	11	69,382	9,590	—	78,972	
—	—	—	—	156	2	156	—	3	14	—	169	11	71,175	12,202	—	83,377	
—	—	—	—	93	2	93	4	4	11	—	97	10	40,203	8,266	—	48,469	
—	—	—	—	57	6	57	—	7	4	—	61	11	27,791	8,141	—	35,932	
—	—	—	—	35	7	35	1	1	18	—	39	11	17,782	5,777	—	23,559	
—	—	—	—	193	6	193	18	13	17	—	214	11	100,936	16,500	—	117,436	
—	—	—	—	336	7	336	9	46	31	1	346	10	171,047	52,079	11,210	234,336	
—	—	—	—	107	3	107	9	8	3	—	119	11	43,108	14,464	—	57,572	
—	—	—	—	111	4	111	10	15	14	—	116	10	70,118	13,520	—	83,638	
—	—	—	—	66	4	66	5	8	18	—	74	11	54,918	12,620	—	67,538	
—	—	—	—	90	16	90	5	13	6	—	99	11	69,135	25,439	—	94,574	
—	—	—	—	87	5	87	17	24	10	—	94	11	34,078	12,062	—	46,140	
—	—	—	—	251	4	251	7	45	53	—	252	10	135,859	27,536	3,180	166,575	
—	—	—	—	103	6	103	16	23	4	—	112	11	49,803	9,759	—	59,562	
—	—	—	—	281	5	281	16	69	30	—	325	12	142,843	53,759	10,518	207,120	
—	—	—	—	138	5	138	13	12	29	—	149	11	78,890	21,007	—	99,897	
—	—	—	—	137	7	137	27	5	23	1	167	12	79,506	20,187	34,008	133,701	
—	—	—	—	96	7	96	6	11	22	—	111	12	51,581	12,701	25,846	90,128	
—	—	—	—	46	3	46	7	16	4	—	49	11	24,687	5,245	—	29,932	
—	—	—	—	258	8	258	38	67	20	4	294	11	102,326	30,743	55,070	188,139	
—	—	—	—	161	5	161	4	6	29	—	175	11	71,663	7,280	—	78,943	
—	—	—	—	1	1	1	—	—	1	—	1	10	902	85	—	987	
—	—	—	—	113	9	113	1	2	17	—	132	12	51,392	6,200	—	57,592	
—	—	—	—	150	2	150	2	14	28	—	168	11	72,729	15,085	—	87,814	
—	—	—	—	65	18	65	11	13	5	—	80	12	55,872	16,017	—	71,889	
—	—	—	—	227	9	227	72	39	20	—	277	12	63,942	36,777	1,000	101,719	
—	—	—	—	260	7	260	25	56	11	—	316	12	117,783	47,451	700	165,934	
—	—	—	—	415	14	415	22	59	91	1	501	12	220,431	43,976	—	264,407	
—	—	—	—	99	9	99	10	7	11	—	117	12	33,963	11,962	—	45,925	
—	—	—	—	66	8	66	—	5	9	—	85	13	36,417	9,252	—	45,669	
—	—	—	—	215	4	215	4	22	43	2	236	12	79,332	23,067	—	102,399	
—	—	—	—	97	11	97	11	17	5	—	120	12	47,178	12,181	—	59,359	
—	—	—	—	223	6	223	17	22	66	—	366	16	103,277	21,024	—	124,301	
—	—	—	—	78	8	78	21	16	9	—	96	12	71,657	14,967	—	86,624	

	Toimituksen alkaessa oli Vid förrättningens vidtagande före- funnos				Tilusala ha Ägovidd ha			Jaossa on syntynyt Vid dehingen uppskorna												
								joilla on kaikkiaan maa- vilka onfatta ägor samman-												
	toimituksen luku — Antal förrättningar	tiloje. — lagsenheter	torppia — torp	muika vuokra-alueita andra lagområden	maki- ja backstugumåden	villjetyä maata — odlad mark	metsämaata — skogsmark	yhteensä — summa	vesiä — vatken	alle 1 ha — under 1 ha	1—alle 3 ha	3—alle 5 ha	5—alle 10 ha	10—alle 20 ha	20—alle 50 ha	50—alle 100 ha	100—alle 200 ha	200—alle 300 ha	300—alle 900 ha	
Lääni, kihlakunta ja kunta Län, härad och kommun																				
Merikarvia	261	272	78	278	—	758	2,278	3,036	—	394	157	56	64	44	34	3	1	—	—	
Nakkila	103	103	55	40	—	907	873	1,780	—	80	74	33	46	30	24	1	—	—	—	
Noormarkku	75	75	36	43	—	663	1,487	2,150	—	83	36	14	21	34	38	3	—	—	—	
Pomarkku	71	73	62	63	—	485	1,400	1,885	—	86	42	13	23	37	23	1	—	—	2	
Porin mlk.	151	158	18	112	—	729	639	1,368	—	433	57	23	30	21	9	2	—	—	—	
Rauman mlk.	141	147	20	44	—	430	2,013	2,443	—	201	74	36	21	32	25	4	1	—	1	
Siikainen	155	164	125	129	—	942	3,011	3,953	—	132	107	32	77	60	57	10	2	—	1	
Ulvila	127	129	8	84	—	686	1,224	1,910	—	487	64	35	32	9	19	4	3	—	—	
<i>Ikaalisten kihlakunta. Ikaalis härad.</i>																				
Honganjoki	115	130	46	31	—	737	1,641	2,378	—	68	60	22	35	30	22	14	—	—	—	
Hämeenkyrö	228	237	86	116	—	1,665	3,162	4,827	—	210	103	40	54	48	61	13	2	—	—	
Ikaalinen	269	271	53	91	—	1,005	1,978	2,983	—	181	139	43	40	48	35	3	1	—	—	
Jämijärvi	95	101	31	12	—	741	1,565	2,306	—	37	42	23	25	29	28	3	3	—	—	
Kankaanpää	242	253	122	126	—	1,494	3,648	5,142	—	185	135	71	77	72	68	9	2	—	—	
Karvia	126	149	27	25	—	664	1,978	2,642	—	54	56	24	37	18	21	11	2	—	1	
Kihniö	46	49	9	7	—	99	369	468	—	17	21	9	11	7	3	—	—	—	—	
Parkano	171	178	43	50	—	584	1,850	2,434	—	106	61	22	37	32	31	7	1	—	—	
Viljakkala	61	61	2	8	—	146	414	560	—	37	23	2	8	8	6	2	—	—	—	
<i>Tyrvään kihlakunta. Tyrvöis härad.</i>																				
Karkku	151	155	25	52	—	385	590	975	—	142	55	23	19	18	6	2	—	—	—	
Kiikka	146	150	26	56	—	544	1,016	1,560	—	109	73	20	33	26	17	3	—	—	—	
Kiikoinen	46	46	8	12	—	129	443	572	—	28	12	6	6	10	7	1	—	—	—	
Lavia	125	130	70	89	—	578	1,933	2,511	—	114	75	30	36	43	21	7	1	—	—	
Mouhijärvi	135	140	34	56	—	591	1,435	2,026	—	89	61	30	36	26	16	10	1	—	—	
Suodenniemi	80	81	26	18	—	523	1,654	2,177	20	56	42	25	21	19	24	5	2	—	—	
Suoniemi	58	58	27	15	—	384	679	1,063	—	67	13	11	18	10	16	1	1	—	—	
Tyrvää	252	255	45	81	—	1,025	2,557	3,582	—	198	73	39	53	31	42	7	2	—	1	
<i>Loimaan kihlakunta. Loimijoki härad.</i>																				
Alastaro	116	116	30	41	—	765	689	1,454	—	81	24	17	32	31	16	—	1	—	—	
Harjavalta	45	45	4	20	—	190	232	422	—	64	25	10	18	5	4	—	—	—	—	
Huittinen	172	201	25	33	—	1,012	1,323	2,335	—	108	68	30	40	21	30	2	3	—	—	
Kauvatsa	89	90	20	38	—	367	677	1,044	—	93	25	10	10	26	16	—	—	—	—	
Keikyä	45	48	10	18	—	184	250	434	—	39	19	5	7	4	8	—	—	—	—	
Kokemäki	192	195	20	44	—	568	954	1,522	—	124	84	20	39	25	15	2	—	—	—	
Köyliö	79	80	13	10	—	630	968	1,598	—	41	45	13	16	20	22	3	2	—	—	
Loimaa	192	194	54	74	—	1,936	1,572	3,508	—	164	60	24	49	47	45	12	2	—	—	
Loimaan kaupp.	23	23	1	3	—	36	1	37	—	41	4	1	2	—	—	—	—	—	—	
Mellilä	43	43	—	5	—	257	373	630	—	25	15	10	19	14	4	2	—	—	—	
Metsämaa	46	46	7	19	—	288	317	605	—	39	14	9	7	7	6	2	—	—	—	
Punkalaidun	204	209	21	37	—	1,225	1,909	3,134	—	195	90	41	54	64	33	8	1	—	—	

tiloja lägenheter	tiluksia lagt	Tilain Lägenheternas	Tiluja on erotettu Lägenheter hava avskilts				Tilosta on siirretty toiseen paikkaan Av lägenheterna har utflyttats				Palstain luku Skiftenas antal		Kustannuksia, Smk. Kostnader, Fmk						
			koskimääräinen ala — medelareal	luku on lisäantuvu antalet har ökats	torppareille — för torpare	metaktiloja — skogsälgrenheter	muille tilakomille för andra oesutina	entisiä tiloja tidigare avskilda lägenheter	rakennustonna tiloja obebyggda lägenheter	itsenäisiksi muodostettuja till självst. ombildade	muuta vuokra-alueita andra lagoonraden	maakirja-alueita backstugnomraden	korppia — torp	jaon alussa före delningen	jaon jälkeen efter delningen	kolonistinaidörru palikko förtäktningensutredns arvode	varsinasesta kolonistikesesta för själva förtäktningen	övrigan kostnader i följd av förtäktningarna	muuta kustannuksia kolonistuksen johdosta
500 ha tai enemmän	500 ha eller däruöver	500	753	78	278	99	9	1	1	—	—	—	—	158	1.5	333,730	54,163	23,264	411,157
300—alle 500 ha	300—under 500 ha	288	6	288	55	40	70	—	—	—	—	—	—	408	1.4	127,259	23,540	—	150,799
Yhteensä — summa		229	9	229	36	43	65	—	—	—	—	—	—	302	1.3	89,584	74,940	38,407	202,931
		227	8	227	62	63	33	—	—	—	—	—	—	310	1.4	139,430	35,979	10,983	186,392
		575	2	575	18	112	165	—	—	—	—	—	—	618	1.1	182,658	42,538	—	225,196
		395	16	395	20	44	130	—	—	—	—	—	—	459	1.2	169,370	36,264	—	205,634
		478	8	478	125	129	49	—	—	—	—	—	—	665	1.2	263,714	65,612	—	329,326
		653	3	653	8	84	201	—	—	—	—	—	—	715	1.1	160,248	35,515	—	195,763
		251	10	251	46	31	48	—	—	—	—	—	—	361	1.4	135,492	19,152	20,860	175,504
		531	9	531	86	116	78	—	—	—	—	—	—	666	1.3	248,719	75,510	37,620	361,849
		495	6	495	53	91	56	—	—	—	—	—	—	603	1.2	220,283	41,246	—	261,529
		190	12	190	31	12	7	—	—	—	—	—	—	256	1.3	88,187	17,590	—	105,777
		619	8	619	122	126	66	—	—	—	—	—	—	846	1.4	253,139	54,853	7,162	315,154
		224	12	224	27	25	48	—	—	—	—	—	—	307	1.4	116,121	18,930	2,746	137,797
		70	7	70	9	7	10	—	—	—	—	—	—	84	1.2	40,294	5,503	—	45,797
		297	8	297	43	50	64	—	—	—	—	—	—	365	1.2	190,151	44,881	2,335	237,367
		86	7	86	2	8	13	—	—	—	—	—	—	92	1.1	46,256	12,083	—	58,339
		270	4	270	25	52	25	—	—	—	—	—	—	331	1.2	113,279	29,554	—	142,833
		281	6	281	26	56	15	—	—	—	—	—	—	317	1.1	123,740	64,496	—	188,236
		70	8	70	8	12	20	—	—	—	—	—	—	82	1.2	40,513	12,754	46,000	99,267
		329	8	329	70	89	61	1	6	3	2	—	—	465	1.2	148,451	61,094	164,152	373,697
		269	8	269	34	56	22	—	—	—	—	—	—	336	1.2	138,274	53,278	34,600	226,152
		194	11	194	26	18	16	—	—	—	—	—	—	243	1.3	116,714	49,762	—	166,476
		137	8	137	27	15	20	—	—	—	—	—	—	175	1.3	76,012	22,251	5,715	103,978
		446	8	446	45	81	45	—	—	—	—	—	—	350	1.2	206,199	53,451	—	259,650
		202	7	202	30	41	31	—	—	—	—	—	—	217	1.1	107,292	29,651	—	136,943
		126	3	126	4	20	2	—	—	—	—	—	—	129	1.0	41,434	17,822	—	59,256
		302	8	302	25	33	48	—	—	—	—	—	—	370	1.2	220,037	45,345	—	265,382
		180	6	180	20	38	35	—	—	—	—	—	—	214	1.1	67,474	17,400	—	84,874
		82	5	82	10	18	9	—	—	—	—	—	—	104	1.3	47,799	12,970	1,290	62,059
		309	5	309	20	44	102	6	81	—	—	—	—	362	1.2	133,144	28,906	—	162,050
		162	10	162	13	10	64	3	46	—	—	—	—	207	1.3	78,216	16,029	—	94,345
		403	9	403	54	74	81	—	—	—	—	—	—	476	1.2	204,169	40,495	40,110	284,774
		48	1	48	1	3	4	—	—	—	—	—	—	56	1.2	25,857	6,485	—	32,342
		89	7	89	—	5	21	—	—	—	—	—	—	91	1.0	36,542	6,823	—	43,365
		84	7	84	7	19	31	—	—	—	—	—	—	101	1.2	47,038	10,672	—	57,710
		486	6	486	21	37	74	—	—	—	—	—	—	552	1.1	224,830	64,331	19,044	308,205

Lääni, kihlakunta ja kunta Län, härad och kommun	Toimituksen luku — Antal förrättningsur	Toimituksen alkaessa oli Vid förrättnings vidtagande förefunnos				Tilusala ha Ägoviidd ha				Jaossa on syntynyt Vid delningen uppkomna								
		tilloja — lägenheter	torppia — torp	makitupa-alueita backstugumonträden	mutta vuokra-alueita andra lesommråden	viljelevä maata — odlad mark	meksimaita — skogsmark	yhteensä — summa	vesiä — vatten	joilla on kaikkiaan maan- vilka omfatta ägor samman-								
										alle 1 ha — under 1 ha	1—alle 3 ha 1—under 3 ha	3—alle 5 ha 3—under 5 ha	5—alle 10 ha 5—under 10 ha	10—alle 20 ha 10—under 20 ha	20—alle 50 ha 20—under 50 ha	50—alle 100 ha 50—under 100 ha	100—alle 200 ha 100—under 200 ha	200—alle 300 ha 200—under 300 ha
Säkylä	71	73	8	48	—	390	716	1,106	—	103	26	14	19	10	12	5	—	—
Vampula	81	82	21	12	—	542	583	1,125	—	46	36	13	11	17	15	4	—	—
<i>Maskun kihlakunta. Masku härad.</i>																		
Aura	39	39	—	5	4	288	320	608	—	25	9	2	7	5	2	—	1	1
Karinainen	47	47	—	4	—	462	397	859	—	27	14	21	19	18	8	2	—	—
Koski	114	115	12	18	—	690	784	1,474	—	50	25	16	32	13	22	3	1	—
Lieto	120	120	8	21	—	482	500	982	—	66	48	24	26	16	9	2	—	—
Maaria	103	108	9	13	—	283	234	517	—	588	43	3	14	13	1	—	—	—
Marttila	87	95	12	16	—	579	694	1,273	—	45	29	17	30	15	12	3	1	—
Masku	61	63	4	15	—	252	181	433	—	58	33	13	20	5	2	1	—	—
Naantalin mlk.	27	28	2	8	—	39	80	119	—	15	12	3	3	—	2	—	—	—
Nousiainen	130	132	7	31	—	781	675	1,456	—	74	54	25	21	29	22	—	—	—
Oripää	55	55	4	9	—	232	289	521	9	40	17	7	9	12	7	—	—	—
Paattinen	28	29	—	2	—	131	81	212	—	4	17	8	6	1	1	1	—	—
Pöytyä	104	106	4	10	—	451	911	1,362	—	50	36	17	22	13	15	3	1	—
Raisio	113	113	6	6	—	142	183	325	—	75	35	17	11	5	3	1	—	—
Rusko	42	43	4	28	—	156	245	401	—	42	17	4	3	7	4	1	—	—
Tarvasjoki	57	57	11	9	—	511	346	857	—	34	19	8	16	13	11	2	—	—
Vahto	27	27	3	5	—	117	155	272	—	12	8	5	11	1	4	—	—	—
Yläne	64	70	23	14	—	646	1,853	2,499	—	42	21	7	11	23	22	10	1	1
Yhteensä — Summa	9,955	10,304	2,199	3,883	4	48,809	93,320	142,129	900	9,611	4,473	1,754	2,330	1,871	1,470	300	65	16
<i>Ahvenanmaan kihlakunta. Ålands härad.</i>																		
Brändö	1	1	—	—	—	1	2	3	—	—	1	—	—	—	—	—	—	—
Eckerö	28	28	—	2	—	33	39	72	—	15	14	—	3	1	—	—	—	—
Finström	52	52	2	12	—	43	158	201	—	29	29	4	4	1	2	—	—	—
Föglö	20	20	—	4	—	13	157	170	—	7	11	2	2	1	—	—	—	1
Geta	12	13	3	5	—	11	62	73	—	4	7	—	—	2	1	—	—	—
Hammarland	41	51	3	3	—	100	336	436	—	13	16	7	4	7	5	1	—	—
Jomala	46	46	—	3	—	63	125	188	—	18	21	8	8	4	—	—	—	—
Kumlinge	12	12	—	3	—	10	29	39	—	4	8	2	—	1	—	—	—	—
Kökar	15	15	1	2	—	11	66	77	—	9	8	3	4	1	—	—	—	—
Lemland	31	31	1	1	—	42	180	222	—	11	10	8	4	4	3	—	—	—
Lumparland	10	10	—	—	—	8	15	23	—	7	3	—	2	—	—	—	—	—
Saltvik	51	51	10	12	—	69	707	776	—	26	23	9	13	7	3	4	1	—
Sottunga	3	3	—	1	—	1	2	3	—	2	1	—	—	—	—	—	—	—
Sund	12	12	1	—	—	15	28	43	—	5	4	3	3	—	—	—	—	—
Vårdö	7	7	1	4	—	6	32	38	—	6	2	—	—	—	1	—	—	—
Yhteensä — Summa	341	352	22	52	—	426	1,938	2,364	—	156	158	49	47	28	16	5	1	1
<i>Ruoveden kihlakunta. Ruovesi härad.</i>																		
Juupajoki	63	65	10	11	—	171	533	704	—	45	17	14	4	14	8	2	—	—
Kuorevesi	28	28	31	4	—	250	660	910	—	13	12	4	8	9	14	3	—	—
<i>Hämeen lääni.</i>																		

tuloja lägenheter	Tilain Lägenheternas		Tuloja on erotettu Lägenheter hava avskilts					Tuloista on siirretty toiseen paikkaan Av lägenheterna har utflyttats		Palstain luku Skiftenas antal		Kustannuksia, Smk. Kostnader, Fmk					
	tuloja lagt	lägenheter	korppareille — för torpare	muille tilakomille för andra obeantata	metaktiloja — skogslägenheter	rakennusaloja obehygda lägenheter	itsenäisiksi muodostettuja till självst. ombildade	ensisiä tuloja tidigare ensilid lägenheter	muuta viokra-alueita andra legområden	jaon alussa före delningen	jaon jälkeen efter delningen	korppia — torp	maakirjain tuloja kohdalla medeltal per lägenhet	koko luku — hela antalet	muut kustannukset jokoista övriga kostnader i följd av förändringen	varsinaisesta toimintuksesta för själva förändringen	muut kustannukset jokoista övriga kostnader i följd av förändringen
500 ha tai enemmän	189	6	8	48	24	2	1	—	—	—	—	—	—	—	—	—	90,225
500 ha eller däröfver	142	8	21	12	27	—	—	—	—	—	4	—	—	—	—	—	111,638
300—alle 500 ha	52	12	—	5	7	—	—	—	—	—	—	1	—	—	—	—	50,533
300—under 500 ha	109	8	—	4	4	—	—	—	—	—	—	—	—	—	—	—	68,330
	162	9	12	18	26	—	—	—	—	—	1	—	—	—	—	—	157,391
	191	5	8	21	29	2	—	—	—	—	1	—	—	—	—	—	132,113
	662	1	9	13	41	—	47	—	—	—	—	—	—	—	—	—	210,723
	152	8	12	16	16	—	—	—	—	—	1	—	—	—	—	—	102,603
	132	3	4	15	2	—	—	—	—	—	—	—	—	—	—	—	62,892
	35	3	2	8	4	—	—	—	—	—	—	—	—	—	—	—	102,603
	225	7	7	31	18	—	—	—	—	—	1	—	—	—	—	—	62,892
	92	6	4	9	2	—	—	—	—	—	1	—	—	—	—	—	24,171
	38	6	—	2	12	—	—	—	—	—	—	—	—	—	—	—	5,053
	157	9	4	10	2	1	1	—	—	—	—	—	—	—	—	—	17,836
	147	2	6	12	6	—	—	—	—	—	—	—	—	—	—	—	194,461
	78	5	4	28	3	—	—	—	—	—	—	—	—	—	—	—	61,062
	103	8	11	9	13	—	—	—	—	—	1	—	—	—	—	—	37,833
	41	7	3	5	6	—	—	—	—	—	—	—	—	—	—	—	122,479
	138	18	23	14	7	—	—	—	—	—	—	—	—	—	—	—	88,131
	2,21,894	72,1,894	2,199	3,883	3,268	38	322	9	30	23	—	—	—	—	—	—	49,757
	26,594	1.2	10,456	408	2,763	302	788,232	14,007,942									

Landskapet Åland.

1	3	1	—	—	—	—	—	—	—	—	—	—	—	—	—	—	738
35	2	35	—	2	—	—	—	—	—	—	—	—	—	—	—	—	22,321
69	3	69	2	12	—	—	—	—	—	—	—	—	—	—	—	—	34,621
24	7	24	—	4	—	—	—	—	—	—	—	—	—	—	—	—	25,232
15	5	15	3	5	—	—	—	—	—	—	—	—	—	—	—	—	8,484
53	6	53	3	3	—	—	—	—	—	—	—	—	—	—	—	—	40,248
59	3	59	—	3	—	—	—	—	—	—	—	—	—	—	—	—	38,786
15	3	15	—	3	—	—	—	—	—	—	—	—	—	—	—	—	7,419
25	3	25	1	2	2	—	—	—	—	—	—	—	—	—	—	—	14,848
40	6	40	1	1	—	—	—	—	—	—	—	—	—	—	—	—	20,521
12	2	12	—	—	—	—	—	—	—	—	—	—	—	—	—	—	6,832
86	9	86	10	6	—	—	—	—	—	—	—	—	—	—	—	—	43,072
3	1	3	—	1	—	—	—	—	—	—	—	—	—	—	—	—	2,131
15	3	15	1	2	—	—	—	—	—	—	—	—	—	—	—	—	10,174
9	4	9	1	4	—	—	—	—	—	—	—	—	—	—	—	—	4,175
461	5	461	22	52	10	—	—	—	—	—	—	—	—	—	—	—	279,602

Tavastehus län.

104	7	104	10	11	28	—	1	—	—	—	—	—	—	—	—	—	69,158
63	14	63	31	4	12	1	2	—	1	—	—	—	—	—	—	—	76,478
121	1.2	58,782	10,376	—	—	—	—	—	—	—	—	—	—	—	—	—	—
101	1.6	54,253	13,950	8,275	—	—	—	—	—	—	—	—	—	—	—	—	—

	Toimitusten luku — Antal förrättningar	Toimituksen alkaessa oli Vid förrättningens vidtagande förefunnos				Titusala ha Ägovidd ha			Jaossa on syntynyt Vid delningen uppkomma										
		tiloja — lagenheter	torppia — torpp	muilla vuokra-alueilla andra legområden	mahtitupa-alueita backstugområden	villettyä maata — odlad mark	meksemäitä — skogsmark	yhteensä — summa	vesiä — vatten	alle 1 ha — under 1 ha	1—alle 3 ha 1—under 3 ha	3—alle 5 ha 3—under 5 ha	5—alle 10 ha 5—under 10 ha	10—alle 20 ha 10—under 20 ha	20—alle 50 ha 20—under 50 ha	50—alle 100 ha 50—under 100 ha	100—alle 200 ha 100—under 200 ha	200—alle 300 ha 200—under 300 ha	joilla on kaikkiaan maavilka omfatta ägor samman-
Loppi	146	152	54	14	—	895	2,416	3,311	—	69	50	22	27	51	55	7	2	—	—
Renko	62	62	2	5	—	338	858	1,196	1	30	12	12	16	12	13	3	2	—	—
Riihimäen kaupp.	82	83	11	2	—	188	471	659	—	488	6	1	9	7	7	1	1	—	—
Tuulos	51	55	4	10	—	88	656	744	—	37	7	6	10	9	5	4	—	—	—
Tyrväntö	36	36	—	4	—	136	365	501	—	26	13	5	16	5	4	—	1	—	—
Vanaja	98	100	2	7	—	120	403	523	—	101	17	7	8	6	2	—	—	—	1
<i>Jämsän kihlakunta. Jämsä härad.</i>																			
Eräjärvi	52	52	3	4	—	103	193	296	—	31	13	7	4	5	5	—	—	—	—
Jämsä	248	257	109	26	—	1,276	5,987	7,263	—	187	87	18	34	71	89	19	8	6	—
Jämsänkoski	28	29	5	13	—	51	261	312	—	68	9	1	2	7	3	—	1	—	—
Korpilahti	176	187	100	24	—	842	2,595	3,437	—	99	45	19	23	44	71	6	—	—	—
Koskenpää	66	67	35	5	—	403	2,500	2,903	—	19	16	6	8	22	41	7	5	—	—
Kuhmalahti	39	40	10	9	—	119	401	520	—	23	12	2	7	6	4	2	—	—	—
Kuhmoinen	188	191	62	14	—	526	4,004	4,530	—	96	34	13	13	30	48	7	2	2	—
Luopioinen	55	56	28	16	—	311	914	1,225	—	75	24	1	7	15	24	1	1	—	—
Längelmäki	81	94	35	15	—	252	905	1,157	—	50	22	8	14	20	13	3	—	—	—
Muurame	58	61	19	14	—	164	447	611	—	46	14	2	6	12	9	1	—	—	—
Säynätsalo	2	2	—	—	—	2	1	3	—	1	2	—	—	—	—	—	—	—	—
<i>Hollolan kihlakunta. Hollola härad.</i>																			
Asikkala	167	170	32	31	—	660	1,959	2,619	—	144	44	13	16	17	29	2	2	1	—
Hollola	284	289	32	105	—	1,141	3,690	4,831	—	506	82	23	27	52	78	10	—	—	—
Koski	48	50	12	15	—	269	449	718	—	34	19	1	6	11	14	—	—	—	—
Kärkölä	70	71	17	39	—	284	439	723	—	55	28	8	7	9	14	—	—	—	—
Lammi	130	143	27	15	—	286	1,713	1,999	—	68	33	17	20	28	13	4	2	—	—
Nastola	118	125	9	15	—	391	1,136	1,527	10	105	31	9	12	6	5	3	3	2	—
Padasjoki	158	242	49	46	—	459	2,193	2,652	—	141	39	11	19	28	25	7	—	—	—
Yhteensä — Summa	6,246	6,697	1,190	1,029	5	24,547	72,804	97,351	20	7,961	1,730	602	792	1,038	1,221	211	61	15	—
<i>Rannan kihlakunta. Stranda härad.</i>																			
Johannes	167	171	—	3	—	154	305	459	—	252	34	12	11	3	2	2	—	—	—
Kanneljärvi	96	102	—	3	—	95	583	678	—	34	37	17	18	13	5	1	—	—	—
Koivisto	192	198	2	5	—	111	514	625	—	174	52	14	25	10	5	—	—	—	—
Koiviston kaupp.	18	19	5	—	—	53	106	159	—	31	2	1	2	2	3	—	—	—	—
Kuolemajärvi	121	123	—	6	—	173	1,165	1,338	—	57	39	12	14	15	10	5	—	1	—
Lavansaari	28	28	—	—	—	6	37	43	—	30	12	3	—	—	—	—	—	—	—
Nuijamaa	53	54	2	2	—	206	553	759	—	18	14	11	6	5	16	1	—	—	—
Seiskari	11	11	—	—	—	1	11	12	—	15	3	1	—	—	—	—	—	—	—
Uusikirkko	280	286	27	52	—	815	3,088	3,903	—	137	142	61	82	62	36	6	—	—	—
Vahviala	147	157	5	7	—	365	1,629	1,994	—	174	82	35	41	41	21	2	1	—	—
Viipurin mlk.	507	550	19	27	1	1,247	3,457	4,704	160	1,124	117	44	54	72	45	1	4	1	—

Viipurin lääni. —

Tiljoja lägenheter.		Tilain Lägenheternas	Tiljoja on erotettu Lägenheter hava avskilts						Tiljoista on siirretty toiseen paikkaan Av lägenheterna har utflyttats		Palstain luku Skiftenas antal		Kustannuksia, Smk. Kostnader, Fmk						
tiluksia lagt			torpparelle — för torpare		mjölkuppläsalie för backstuguguttare		mjölkuppläsalie för andra obesuttna		mjölkuppläsalie för backstuguguttare		jaon alussa före delningen	jaon jälkeen efter delningen	keskinäärin tilja kohi i medeltal per lägenhet	koko luku — hela antalet	keskinäärin tilja kohi i medeltal per lägenhet	koko luku — hela antalet	toimintusainuöörin palkkio förstähdngsingenjörens arvode	Varshalassa toimintukesta för silava förättningen	muuta kustannuksia toimintuksen johdosta övriga kostnader i följd av förättningen
500 ha tai enemmän	283	12	283	56	14	97	—	4	1	3	—	365	1.3	222,042	62,735	12,630	297,047		
500 ha eller däruöver	100	12	100	2	5	46	2	3	—	—	—	125	1.3	58,662	10,685	—	69,347		
300—alle 500 ha	520	1	520	11	2	43	113	—	—	1	—	535	1.0	148,952	35,811	19,332	204,095		
300—under 500 ha	75	10	75	4	10	27	—	4	—	1	—	87	1.2	55,082	10,808	13,425	79,315		
	70	7	70	—	4	39	—	5	—	—	—	84	1.2	32,264	6,062	—	38,326		
	142	3	142	2	7	50	—	3	—	—	—	146	1.0	55,940	6,953	—	62,893		
Yhteensä — summa	65	5	65	3	4	22	—	2	—	—	—	73	1.1	35,341	6,346	—	41,687		
	519	14	519	109	26	122	5	18	—	1	—	661	1.3	377,348	103,707	2,210	483,265		
	91	4	91	5	13	27	—	1	—	—	—	104	1.1	40,428	9,469	—	49,897		
	307	11	307	100	24	80	—	8	—	—	—	398	1.3	231,153	67,968	—	299,121		
	124	23	124	35	5	25	—	4	—	—	—	145	1.2	96,114	18,743	—	114,857		
	56	9	56	10	9	11	—	1	—	1	—	74	1.3	30,387	5,412	7,361	43,160		
	247	18	247	62	14	69	—	5	—	—	—	331	1.3	229,900	60,530	—	290,430		
	148	8	148	29	17	59	—	1	—	2	—	182	1.2	86,545	23,615	30,600	140,760		
	130	9	130	35	16	39	—	3	—	5	—	178	1.4	91,100	22,776	35,792	149,668		
	90	7	90	19	14	35	—	2	—	—	—	100	1.0	49,978	12,983	—	62,961		
	3	1	3	—	—	—	—	—	—	—	—	3	1.0	1,685	1,630	—	3,315		
	269	10	269	32	31	59	—	8	—	1	—	295	1.0	151,802	31,852	8,840	192,494		
	779	6	779	32	105	349	—	5	—	1	—	902	1.2	336,062	81,874	134,340	552,276		
	85	8	85	12	15	23	—	2	—	—	—	96	1.1	65,007	20,704	—	85,711		
	121	6	121	17	39	30	—	1	—	2	—	144	1.2	91,826	24,557	14,655	131,038		
	186	11	186	9	14	52	—	4	—	2	—	211	1.1	117,396	19,992	8,555	145,943		
	176	9	176	9	15	75	—	1	—	2	—	191	1.1	104,561	25,499	5,900	135,960		
	272	10	272	49	46	53	—	2	—	1	—	303	1.1	165,490	36,513	4,250	206,253		
9	4,13,644	7	13,644	1,190	1,029	3,808	91	777	9	69	30	1	—	15,727	1,27	120,344	1,617,634	1,683,341	10,421,319

Viborgs län.

316	2	315	—	3	129	2	63	—	—	—	—	330	1.0	116,640	37,321	—	153,961
125	5	125	—	3	15	5	51	—	—	—	—	161	1.3	76,135	18,232	300	94,667
280	2	279	2	5	82	—	87	—	—	—	—	311	1.1	125,843	44,583	—	170,426
41	4	41	5	—	19	—	2	—	—	—	—	42	1.0	37,071	12,639	100,605	150,315
153	9	152	—	6	27	8	44	—	—	—	—	179	1.2	88,931	19,594	—	108,525
45	1	45	—	—	—	—	11	—	—	—	—	52	1.2	17,598	6,474	—	24,072
71	11	71	2	2	24	4	30	—	1	—	—	79	1.1	38,510	7,326	6,105	52,541
19	0.6	19	—	—	—	—	6	—	—	—	—	22	1.2	6,909	2,115	—	9,024
527	7	526	27	52	52	21	219	2	—	—	—	624	1.2	261,450	67,692	27,893	357,035
397	5	394	5	7	174	37	91	1	—	—	—	441	1.1	133,833	34,339	5,050	173,222
1	1,463	3	1,462	19	27	666	23	389	1	12	—	1,585	1.1	479,502	124,606	186,806	790,914

Lääni, kihlakunta ja kunta Län, härad och kommun	Toimitusten luku — Antal förrättningar	Toimituksen alkaessa oli Vid förrättningens vidtgående förefunnos				Tilusala ha Ägovidd ha				Jaossa on syntynyt Vid delningen uppkomma									
		tiloja — liggerheter	torppia — torp	hakkatunomittaiden	muuta vuokra-alueita andra legoomittiden	viljeltyä maata — odlad mark	metsämaita — skogsmark	yhteensä — summa	vesik — vatten	joilla on kaikkiaan maavilka omfatta ägor samman-									
										alle 1 ha — under 1 ha	1—alle 3 ha	3—alle 5 ha	5—alle 10 ha	10—alle 20 ha	20—alle 50 ha	50—alle 100 ha	100—alle 200 ha	200—alle 300 ha	300—alle 300 ha
<i>Kymen kihlakunta. Kymmene härad.</i>																			
Kymi	273	277	—	73	—	299	960	1,259	1	524	60	14	16	21	12	4	—	—	
Miehikkälä	106	108	—	3	—	248	1,924	2,172	—	27	30	21	18	22	23	—	—		
Pyhtää — Pyttis	122	219	1	31	—	317	855	1,172	44	158	62	14	10	12	14	3	1		
Sippola	226	230	3	6	—	318	1,234	1,552	3	212	63	24	28	21	16	1	1		
Suursaari	4	4	—	—	—	1	0.2	1.2	—	4	—	—	—	—	—	—	—		
Säkkijärvi	139	148	24	48	—	409	1,206	1,615	—	103	50	24	23	24	21	2	—		
Tytärsaari	1	1	—	—	—	—	0.1	0.1	—	1	—	—	—	—	—	—	—		
Vehkalahti	197	201	3	7	—	384	1,675	2,059	—	100	79	42	39	22	19	7	—		
Virolahti	190	195	2	9	—	253	760	1,013	—	95	51	23	23	18	10	—	1		
Ylämaa	38	38	—	—	—	58	637	695	—	10	9	7	6	6	5	3	1		
<i>Lappeen kihlakunta. Lappvesi härad.</i>																			
Lappee	166	169	6	14	25	154	1,205	1,359	—	310	33	16	25	22	12	4	1		
Lemi	55	57	11	16	1	75	368	443	—	14	21	5	11	10	5	—	—		
Luumäki	157	159	7	8	—	214	3,157	3,371	—	47	51	21	17	20	38	10	8		
Savitaipale	94	94	18	7	—	147	1,198	1,345	—	12	25	16	22	16	17	3	1		
Suomenniemi	57	57	21	17	8	52	942	994	—	18	20	4	10	7	11	2	2		
Taipalsaari	68	71	13	21	—	97	1,626	1,723	—	16	20	2	13	11	14	8	3		
Valkeala	329	333	10	35	—	434	3,742	4,176	—	356	65	22	41	42	31	4	2		
<i>Jämsken kihlakunta. Jämskis härad.</i>																			
Antrea	242	268	5	10	—	367	1,441	1,808	—	111	79	34	47	24	16	4	1		
Joutseno	191	195	5	15	3	173	1,042	1,215	42	117	47	21	31	17	16	1	—		
Jääski	249	258	21	75	3	453	1,270	1,723	55	450	75	20	32	18	28	1	—		
Kirvu	198	198	4	11	—	261	1,692	1,953	—	125	61	23	25	29	25	4	—		
Rautjärvi	89	91	2	7	—	108	821	929	—	20	16	14	14	29	7	2	—		
Ruokolahti	258	263	6	6	—	316	4,177	4,493	—	173	47	20	28	36	45	17	7		
Vuoksenranta	105	107	3	5	—	249	627	876	—	38	43	14	19	17	11	—	—		
<i>Äyräpään kihlakunta. Äyräpää härad.</i>																			
Heinjoki	100	102	—	1	—	371	4,359	4,730	—	57	61	19	28	19	19	4	1		
Kivennapa	145	147	14	13	—	361	1,624	1,985	—	35	59	28	36	26	24	1	—		
Kyyrölä	15	16	—	—	—	13	18	31	—	11	2	2	—	1	—	—	—		
Muolaa	152	155	—	4	—	259	880	1,139	—	62	56	35	32	22	13	—	—		
Rautu	149	153	12	1	—	294	917	1,211	—	48	64	33	29	21	14	—	—		
Terijoki	143	198	1	13	—	109	294	403	—	123	38	12	10	4	5	—	—		
Valkjärvi	183	189	1	9	—	279	1,660	1,939	—	65	76	43	35	31	27	1	—		
Äyräpää	214	217	4	—	—	233	340	573	—	144	71	24	8	11	3	—	—		

tiloja lägenheter		Tilain-lägenheternas	Tiljoja on erotettu lägenheter hava avskilts						Tiljoista on siirretty toiseen paikkaan Av lägenheterna har utflyttats			Palstain luku Skiftenas antal		Kustannuksia, Smk. Kostnader, Fmk									
tiluksia lagt			keskimääräinen ala — medelarean	torppareille — för torppare	näkittypalatsille för bäckstugugästare	mulla tilatunille för andra oasentua	mekastitiloja — skogslägenheter	rakentamattomia tiloja oheydtygda lägenheter	entisiä tiloja tidigare avskilda lägenheter	itsenäisiksi muodotettuja till självst. ombildade	muuta vuokra-alueita andra legoområdena	mökittuna-alueita bäckstugugårdens	torppia — torp	jaon alussa före delningen	jaon jälkeen efter delningen	keskimäärin tilaa kohti i medeltal per lägenhet	keskimäärin tilaa kohti i medeltal per lägenhet	koko luku — hela antalet	koko luku — hela antalet	toimitusmaksuina palkkio föräntningsingenörens arvode	varsinaisesta toimituksesta för själva föräntningen	övriga kostnader i följd av föräntningen	muuta kustannuksia toimituksen johdosta övriga kostnader i följd av föräntningen
500 ha tai enemmän	150	2												73	324								
500 ha eller däröfver	274	4	31	122	5	37	1	—	—	—	—	—	—	—	156	1.0	91,767	15,667	7,500	114,934			
300—under 500 ha	366	4	6	176	2	50	—	—	—	—	—	—	—	—	310	1.1	90,734	47,763	1,900	140,397			
300—under 500 ha	4	0.3	—	2	—	—	—	—	—	—	—	—	—	—	393	1.1	177,629	62,543	—	240,172			
300—under 500 ha	247	7	48	40	19	34	1	—	—	—	—	—	—	—	6	1.5	1,832	700	—	2,532			
300—under 500 ha	1	0.1	—	1	—	—	—	—	—	—	—	—	—	—	296	1.2	121,676	28,130	5,895	155,701			
300—under 500 ha	308	7	7	55	11	15	1	1	—	—	—	—	—	—	1	1.0	408	220	—	628			
300—under 500 ha	221	5	9	63	4	12	—	—	—	—	—	—	—	—	379	1.2	161,790	26,216	19,000	207,006			
300—under 500 ha	47	2	—	11	—	10	—	—	—	—	—	—	—	—	250	1.1	134,914	18,771	—	153,685			
300—under 500 ha	—	—	—	—	—	—	—	—	—	—	—	—	—	—	52	1.1	23,266	5,873	—	29,139			
300—under 500 ha	—	—	—	—	—	—	—	—	—	—	—	—	—	—	—	—	—	—	—	—	—		
300—under 500 ha	423	3	14	257	34	52	—	—	—	—	—	—	—	—	450	1.1	130,048	48,990	—	179,038			
300—under 500 ha	66	7	16	10	5	15	—	—	—	—	—	—	—	—	81	1.2	36,646	8,355	6,400	51,401			
300—under 500 ha	212	16	7	34	28	56	1	—	—	—	—	—	—	—	247	1.2	120,349	39,285	15,000	174,634			
300—under 500 ha	112	12	18	12	14	27	—	—	—	—	—	—	—	—	136	1.3	61,968	19,385	4,030	85,383			
300—under 500 ha	74	18	7	19	3	3	—	—	—	—	—	—	—	—	146	1.9	38,258	7,311	15,306	60,875			
300—under 500 ha	87	20	13	21	9	8	—	—	—	—	—	—	—	—	142	1.6	58,120	15,900	—	74,020			
300—under 500 ha	1	1	35	201	8	112	2	1	—	—	—	—	—	—	675	1.2	273,151	96,993	23,270	393,414			
300—under 500 ha	—	—	—	—	—	—	—	—	—	—	—	—	—	—	—	—	—	—	—	—	—		
300—under 500 ha	316	5	10	65	11	77	—	—	—	—	—	—	—	—	379	1.2	182,416	47,590	14,650	244,656			
300—under 500 ha	250	5	15	77	42	66	—	—	—	—	—	—	—	—	263	1.1	120,608	18,210	—	138,818			
300—under 500 ha	624	3	75	188	36	105	—	—	—	—	—	—	—	—	693	1.1	247,224	57,680	48,830	353,734			
300—under 500 ha	292	7	11	99	39	70	—	—	—	—	—	—	—	—	321	1.1	148,191	32,778	—	180,969			
300—under 500 ha	102	9	7	14	14	49	—	—	—	—	—	—	—	—	113	1.1	59,415	11,447	—	70,863			
300—under 500 ha	373	12	6	134	66	101	—	—	—	—	—	—	—	—	423	1.1	171,353	26,399	—	197,752			
300—under 500 ha	142	6	5	27	10	47	—	—	—	—	—	—	—	—	169	1.2	78,142	17,778	2,240	98,160			
300—under 500 ha	—	—	—	—	—	—	—	—	—	—	—	—	—	—	—	—	—	—	—	—	—		
300—under 500 ha	211	22	1	32	15	55	—	—	—	—	—	—	—	—	238	1.1	90,165	22,797	—	112,962			
300—under 500 ha	210	10	13	33	28	79	—	—	—	—	—	—	—	—	235	1.1	114,009	24,755	7,987	146,751			
300—under 500 ha	16	2	—	—	—	5	—	—	—	—	—	—	—	—	16	1.0	10,018	1,839	—	11,857			
300—under 500 ha	220	5	4	29	3	77	—	—	—	—	—	—	—	—	275	1.3	121,051	21,312	—	142,363			
300—under 500 ha	209	6	1	15	10	110	—	—	—	—	—	—	—	—	248	1.2	110,961	10,418	—	121,379			
300—under 500 ha	192	2	13	40	7	44	—	—	—	—	—	—	—	—	209	1.1	101,095	19,713	—	120,808			
300—under 500 ha	278	7	9	31	34	97	—	—	—	—	—	—	—	—	326	1.2	348,358	38,702	4,970	192,030			
300—under 500 ha	261	2	—	33	25	89	—	—	—	—	—	—	—	—	314	1.2	146,897	32,573	—	179,470			

Lääni, kihlakunta ja kunta Län, härad och kommun	Toimituksen luku — Antal förtäringar	Toimituksen alkaessa oli Vid förtäringens vidtagande förefunnos				Tilusalaa ha Ägovidd ha			Jaossa on syntynyt Vid delningen uppkomua										
		tilloja — lagenheter	torppia — korp	rakennus- ja alueille backstugumråden	muilla vuokra-alueilla andra legområden	viljelys maata — odlad mark	metsämaata — skogsmark	yhteensä — summa	vesiä — yarkten	joilla on kalkkiaian maa- vilka omfatta ågor samman-									
										alle 1 ha — under 1 ha	1—alle 3 ha 1—under 3 ha	3—alle 5 ha 3—under 5 ha	5—alle 10 ha 5—under 10 ha	10—alle 20 ha 10—under 20 ha	20—alle 50 ha 20—under 50 ha	50—alle 100 ha 50—under 100 ha	100—alle 200 ha 100—under 200 ha	200—alle 300 ha 200—under 300 ha	300—alle 500 ha 300—under 500 ha
<i>Käkisalmen kihlakunta. Kerholms härad.</i>																			
Hiitola	202	208	6	4	358	1,609	1,967	—	37	47	35	45	40	18	1	—	—		
Kaukola	117	122	2	1	223	1,385	1,608	—	25	32	23	29	17	26	3	—	—		
Käkisalmen mlk.	59	62	—	1	157	554	711	—	44	17	10	13	8	8	2	—	—		
Metsäpirtti	94	97	1	6	159	599	758	—	28	47	16	20	10	11	—	—	—		
Pyhäjärvi	169	175	—	3	563	2,024	2,587	—	34	46	43	47	30	36	1	—	—		
Räisälä	209	220	22	6	917	2,725	3,642	—	46	78	40	52	55	60	2	—	—		
Sakkola	153	164	—	10	321	957	1,278	—	76	75	41	41	22	14	—	—	—		
Vuokselä	103	120	2	1	394	878	1,272	—	38	75	22	30	18	13	2	—	—		
<i>Kurkijoen kihlakunta. Kronoborgs härad.</i>																			
Jaakkima	196	212	6	11	458	2,807	3,265	—	52	54	29	47	44	34	6	1	2		
Kurkijoki	207	222	—	—	356	1,850	2,206	—	69	51	40	42	39	24	6	—	—		
Lahdenpohjan kauppala ..	2	2	—	—	23	6	29	—	190	1	—	—	—	—	—	—	—		
Lumivaara	90	100	2	6	189	779	968	—	16	21	18	25	14	14	1	—	—		
Parikkala	284	304	40	14	881	2,839	3,720	—	82	90	42	48	49	67	2	—	—		
Saari	60	68	1	1	102	250	352	—	11	23	17	7	8	3	—	—	—		
Simpele	49	50	1	1	26	194	220	—	42	9	8	4	3	2	—	—	—		
<i>Sortavalan kihlakunta. Sordavala härad.</i>																			
Harlu	52	53	—	6	52	137	189	—	36	18	6	5	3	2	—	—	—		
Ruskeala	129	133	—	6	240	1,691	1,931	—	50	42	18	41	34	22	2	2	—		
Sortavalan mlk.	458	474	7	14	846	2,991	3,837	—	230	124	79	74	56	48	6	1	—		
Uukuniemi	140	142	2	3	208	2,026	2,234	—	22	40	20	24	26	27	6	1	—		
<i>Salmin kihlakunta. Salmis härad.</i>																			
Impilahti	189	191	—	12	233	3,026	3,259	—	69	55	21	21	23	22	12	7	3		
Korpiselkä	87	88	2	4	147	2,344	2,491	—	15	29	7	12	6	22	6	8	—		
Salmi	231	232	—	11	352	4,924	5,276	—	59	49	34	28	36	44	17	6	1		
Soanlahti	35	35	—	1	107	881	988	—	5	5	7	4	7	10	4	1	—		
Suistamo	192	195	3	19	301	2,401	2,702	—	65	51	18	25	29	24	19	1	1		
Suojärvi	206	206	—	30	216	6,659	6,875	—	83	64	17	13	20	34	17	18	3		
<i>Kaupunkialueilla suoritetut lohkomisot. Inom städernas områden utförda styckningar.</i>																			
Viipuri	3	3	—	—	—	1	1	1	5	—	—	—	—	—	—	—	—		
Yhteensä — Summa	9,991	10,495	354	741	461	18,361	100,636	118,997	306	7,061	3,111	1,419	1,626	1,399	1,234	222	79	15	

tiloja lägenheter		Tiloin Lägen- heternas	Tiljoja on erotettu Lägenheter hava avskilts						Tiljoista on siir- retty toiseen paikkaan Av lägenheterna har utflyttats				Palstain luku Skiftenas antal		Kustannuksia, Smk. Kostnader, Fmk						
tiluksia lagt			torpareille — för torpare		muille tilatomille för andra oasentama		mekanillioja — skogslägenheter		rakennattomia tiljoja ohebygget lägenheter		itsenäisiksi muodos- tettuja till självst. ombildade		jaon alussa före delningen	jaon jälkeen efter delningen	toimintusinsinöörin palkkio förskningensinsinörens arvode		varhinaisesta toimintuksesta för själva förvaltningen		muuta kustannuksia toimintuksen johtosta övriga kostnader i följd av förvaltningen		Yhteensä — summa
500 ha tai enemmän																					
500 ha eller därtöver																					
300—alle 500 ha																					
300—under 500 ha																					
Yhteensä — summa																					
223	9	223	6	4	15	11	109							257	1.2	150,704	32,071	993	183,768		
155	10	154	2	1	35	8	47							164	1.1	94,736	16,267	—	111,003		
102	7	102		1	10	3	25							110	1.1	51,348	8,532	—	59,930		
132	6	130		6	9	3	88			2				164	1.2	75,578	10,238	4,558	90,374		
238	11	237		3	50	7	90							274	1.2	142,103	34,019	—	176,122		
333	11	330	22	6	45	7	120	1	1					390	1.2	227,586	60,627	11,860	300,073		
269	5	268		10	25	5	124	1						315	1.2	135,483	22,677	4,200	162,360		
198	6	183	2	1	12	3	87							274	1.4	102,961	25,538	—	128,499		
269	12	261	6	11	38	31	36		1					300	1.1	152,473	38,673	34,328	225,974		
271	8	269			47	5	70							299	1.1	153,944	38,873	880	193,697		
191	0.2	191					2							191	1.0	38,173	5,270	—	43,443		
109	9	107		2	11	4	9		2					130	1.2	78,885	25,411	3,581	107,877		
380	10	379	40	14	77	17	175							475	1.3	220,369	62,709	476	283,554		
69	5	69	1	1	15	4	29							79	1.1	42,257	8,266	—	50,523		
68	3	68	1	1	30	2	25							71	1.0	31,993	5,304	—	37,297		
70	3	70		6	27		12	1						72	1.0	40,779	11,285	7,550	59,614		
211	9	210		6	55	4	47							257	1.2	125,845	46,926	10,840	183,611		
618	6	615	7	14	146	42	80	2						715	1.2	345,748	101,249	5,050	452,047		
166	14	165	2	3	24	11	23							222	1.3	113,553	35,115	—	148,668		
233	14	233		12	42	13	9							267	1.1	130,877	43,908	—	174,785		
105	24	105	2	4	47	10	19							125	1.2	74,379	21,812	—	96,191		
276	19	275		11	28	48	115							355	1.3	172,971	32,766	560	206,297		
43	23	43		1	6	9	6							55	1.3	30,870	9,020	—	39,890		
233	12	233	3	19	55	17	28	2						268	1.2	154,657	47,362	12,445	214,464		
271	25	271		30	64	33	44							322	1.2	188,037	48,788	—	236,825		
5	0.2	5		1										5	1.0	2,730	265	—	2,995		
10	316,179	716,102	354	741	4,311,905	3,998	24	19	13	—	—	—	—	18,653	1.2	8,043,524	2,067,640	601,558	10,712,722		

Lääni, kihlakunta ja kunta Län, härad och kommun	Toimituksen luku — Antal förättningar	Toimituksen alkaessa oli Vid förättningens vidtagande före funnos				Tilusalaa ha Ägrevidd ha				Jaossa on syntynyt Vid delningen uppkomna											
		tilloja — lägenheter	torppia — torp	muuta vuokra-alueita andra legområden mjöklämn-alueita bakstugumråden	viljeltyä maata — odlad mark	mekaanika — skogsmark	yhteensä — summa	vesiä — vatten	jolla on kaikkiaan maa- vilka omfatta ågor samma-												
									alle 1 ha — under 1 ha	3—alle 5 ha 3—under 5 ha	5—alle 10 ha 5—under 10 ha	10—alle 20 ha 10—under 20 ha	20—alle 50 ha 20—under 50 ha	50—alle 100 ha 50—under 100 ha	100—alle 200 ha 100—under 200 ha	200—alle 300 ha 200—under 300 ha	300—alle 300 ha 300—under 300 ha	300—alle 300 ha 300—under 300 ha	300—alle 300 ha 300—under 300 ha		
<i>Heinolan kihlakunta. Heinola härad.</i>																					
Hartola	125	129	82	13	—	960	3,720	4,680	—	43	50	19	26	34	65	12	5	1			
Heinolan mlk.	155	156	61	107	—	721	4,300	5,021	—	344	38	14	21	34	62	13	2	2			
Joutsa	103	106	94	15	—	834	3,345	4,179	—	34	33	9	21	43	52	8	7	1			
Leivonmäki	28	29	37	1	—	282	1,429	1,711	—	1	2	3	8	18	22	5	—	—			
Luhanka	41	41	6	2	—	200	2,047	2,247	—	25	15	3	11	11	16	4	2	—			
Mäntyharju	249	258	48	33	—	706	4,539	5,245	6	122	81	35	58	44	48	21	8	—			
Sysmä	225	228	115	55	—	1,357	4,489	5,846	—	197	71	26	35	71	71	14	3	1			
Pertunmaa	105	105	60	18	—	686	2,700	3,386	—	40	36	12	21	36	49	6	—	—			
<i>Mikkelin kihlakunta. S:t Michels härad.</i>																					
Anttola	39	39	29	14	—	217	1,744	1,961	—	16	14	3	7	9	32	9	—	—			
Hirvensalmi	146	148	24	36	—	295	1,344	1,639	—	63	48	8	23	26	22	3	1	—			
Kangasniemi	159	162	84	13	—	699	4,216	4,915	—	28	26	16	19	56	74	8	6	1			
Mikkelin mlk.	342	345	62	40	—	1,368	6,841	8,209	62	307	80	26	42	37	99	28	2	1			
Ristiina	93	96	27	45	—	443	1,977	2,420	—	54	43	11	15	12	35	8	2	—			
<i>Juvan kihlakunta. Jockas härad.</i>																					
Haukivuori	101	108	47	25	—	706	3,027	3,733	—	88	26	6	6	19	56	17	1	—			
Joroinen	103	103	51	13	—	779	3,077	3,856	—	66	28	13	14	27	53	10	5	—			
Juva	282	292	165	16	—	2,016	7,581	9,597	—	57	61	26	35	64	165	27	6	1			
Jäppilä	66	69	40	7	—	278	1,338	1,616	—	11	12	9	8	12	32	6	—	—			
Pieksämäki	147	157	86	17	—	1,185	5,247	6,432	—	32	37	14	14	28	107	24	5	—			
Pieksämän kauppala	1	1	—	—	—	1	—	1	—	6	—	—	—	—	—	—	—	—			
Puumala	183	181	61	8	—	814	9,248	10,062	—	6	14	10	22	32	103	48	16	2			
Virtasalmi	83	81	14	10	—	216	1,079	1,295	—	33	10	5	9	13	16	5	1	—			
<i>Rantasalmen kihlakunta. Rantasalmi härad.</i>																					
Enonkoski	58	58	9	1	—	160	1,063	1,223	—	21	14	4	8	14	11	5	1	—			
Heinävesi	176	178	101	43	—	963	5,175	6,138	—	67	66	16	29	52	80	10	6	4			
Kangaslampi	42	42	9	1	—	186	1,035	1,221	—	10	8	4	2	7	14	7	1	—			
Kerimäki	134	136	54	18	—	1,046	5,189	6,235	—	38	31	17	21	23	63	15	8	2			
Punkaharju	69	70	8	3	—	179	635	814	—	39	15	7	5	7	11	3	1	—			
Rantasalmi	125	130	90	13	—	1,137	3,585	4,722	—	37	48	15	27	29	79	16	3	—			
Savonranta	50	49	31	—	—	296	2,153	2,449	—	8	8	3	6	14	30	5	4	1			
Sulkava	112	128	54	8	—	596	3,158	3,754	23	25	23	11	12	41	57	11	1	1			
Sääminki	178	184	36	10	—	531	6,596	7,127	—	44	40	10	16	26	49	29	12	4			
<i>Kaupunkialueilla suoritetut lötkömiset. Inom städernas områden utförda styckningar.</i>																					
Mikkeli	1	1	—	—	—	1	2	3	—	—	—	1	—	—	—	—	—	—			
Yhteensä — Summa	3,721	3,810	1,585	585	—	19,858	101,879	121,737	91	1,862	978	356	541	839	1,573	377	110	22			

tiloja lägenheter	Tiloin Lägen- heternas		Tiloja on erotettu Lägenheter hava avskilts				Tiloista on siir- retty toiseen paikkaan Av lägenheterna har utflyttats		Palstain luku Skiftenas antal			Kustannuksia, Smk. Kostnader, Fmk								
	tiluksla lagt							itsenäiksi muodos- tettuja till självst. ombudade	jaon alussa före delningen	jaon jälkeen efter delningen				varsinlaeista toimintukeesta för själva förättningen		muuta kustannuksia toimintukeen Johdosta övrige kostnader i följd av förättningen		yhteensä — summa		
500 ha tai enemmän 500 ha eller däröfver 300—alle 500 ha 300—under 500 ha							irkentamattomia tiloja obetyggda lägenheter	entisiä tiloja tidigare avskilda lägenheter			kokoa luku — hela antalet	kokoa luku — hela antalet								
yhteensä — summa																				

S:t Michels län.

—	255	18	253	82	13	82	—	—	—	—	—	—	—	298	1.2	194,616	48,772	—	8,770	252,158	
—	531	10	530	61	107	77	1	—	—	—	—	—	—	574	1.1	236,945	36,982	—	14,260	288,187	
—	208	2	206	94	15	41	—	—	3	—	—	—	—	251	1.2	223,709	57,649	—	—	281,358	
—	60	29	58	37	1	4	—	—	—	—	—	—	—	81	1.4	99,880	26,636	—	—	126,516	
—	89	25	89	6	2	32	—	—	2	—	—	—	—	102	1.1	77,847	19,729	—	—	97,576	
—	417	13	418	48	33	169	—	—	3	—	—	—	—	476	1.1	257,180	64,828	—	—	322,008	
—	490	12	490	115	55	123	—	—	2	—	—	—	—	553	1.1	270,721	72,793	—	—	343,514	
—	202	17	202	60	18	58	—	—	—	—	—	—	—	239	1.2	142,694	36,199	—	4,200	183,093	
—	90	22	90	29	14	19	—	—	—	—	—	—	—	103	1.1	70,353	43,226	—	—	113,579	
—	194	8	193	24	36	55	—	—	2	—	—	—	—	225	1.2	137,359	35,538	—	—	172,897	
—	234	21	234	84	13	45	—	—	—	—	—	—	—	280	1.2	254,254	71,633	—	—	325,887	
—	624	13	623	62	40	179	—	—	2	—	—	—	—	676	1.1	404,776	81,607	—	—	486,383	
—	180	13	178	27	45	46	—	—	—	—	—	—	—	199	1.1	134,116	31,783	—	—	165,899	
—	220	17	220	47	25	56	1	—	—	—	—	—	—	264	1.2	125,336	32,923	—	—	158,259	
—	216	18	216	51	13	50	—	—	—	—	—	—	—	263	1.2	125,913	53,258	—	500	179,671	
—	442	22	434	165	16	104	7	1	—	—	—	—	—	525	1.2	399,015	81,637	—	—	480,652	
—	90	18	89	40	7	11	—	—	—	—	—	—	—	102	1.1	69,086	14,441	—	—	83,527	
—	261	25	259	86	17	20	—	—	4	—	2	—	—	314	1.2	239,182	62,848	—	4,799	306,829	
—	6	0.2	6	—	—	—	—	—	—	—	—	—	—	6	1.0	1,725	100	—	—	1,825	
—	253	40	251	61	8	30	18	1	—	—	—	—	—	333	1.3	282,559	68,552	—	—	351,111	
—	92	14	91	14	10	33	—	—	1	—	—	—	—	106	1.2	90,443	20,812	—	—	111,255	
—	78	16	78	9	1	17	—	—	2	—	—	—	—	87	1.1	52,300	16,087	—	—	68,387	
—	330	19	325	101	43	78	3	—	—	—	—	—	—	361	1.0	235,349	86,106	—	—	321,455	
—	53	19	53	9	1	12	—	—	—	—	—	—	—	66	1.2	44,781	17,341	—	—	62,122	
—	218	29	218	54	18	41	3	—	—	—	—	—	—	277	1.3	157,691	61,355	—	17,089	236,135	
—	88	9	88	8	3	35	—	—	—	—	—	—	—	95	1.1	52,741	14,894	—	9,050	76,685	
—	254	19	253	90	13	41	—	—	—	—	—	—	—	301	1.2	192,947	68,646	—	—	261,593	
—	79	31	79	31	11	2	—	—	—	—	—	—	—	103	1.3	77,446	27,351	—	—	104,797	
—	182	21	182	54	8	33	4	1	—	—	—	—	—	252	1.4	127,588	40,899	—	—	168,487	
—	231	31	231	36	10	46	13	—	—	—	—	—	—	267	1.2	192,257	67,223	—	—	259,480	
—	1	3	1	—	—	—	—	—	—	—	—	—	—	1	1.0	986	75	—	—	1,061	
7	3	6,668	18	6,638	1,585	585	1,549	56	22	4	5	1	1	—	—	7,780	1.2	4,971,795	1,361,923	58,668	6,392,386

Lääni, kihlakunta ja kunta Län, härad och kommun	Toimituksen luku — Antal förrättningsår	Toimituksen alknessa oli Vid förrättningsens vidtagande förefunnos				Tilusalaa ha Ägovidd ha				Jaossa on syntynyt Vid delningen uppkomna																
		muita vuokra-alueita andra lejonmarken	mökkimaa-alueita högskogsområden	korppia — korp	tilloja — ligenheter	viljeltyä maata — odlad mark	metsämaata — skogsmark	yhteensä — summa	vesiä — vatten	joilla on kaikkiaan maa- vilka omfatta ågor samman-																
										alle 1 ha	1—under 3 ha	3—alle 5 ha	5—under 10 ha	10—alle 20 ha	20—alle 50 ha	50—alle 100 ha	100—alle 200 ha	200—alle 300 ha	300—under 300 ha							
<i>Pielisjärven kihlakunta. Pielisjärvi härad.</i>															Kuopion lääni. —											
Juuka	142	149	72	14	—	558	4,072	4,630	—	28	42	20	22	34	66	8	8	1								
Nurmes	165	166	86	11	—	732	5,592	6,324	—	32	45	30	51	63	54	16	12	1								
Pielisjärvi	280	280	164	29	1	1,226	10,562	11,788	—	58	61	30	53	103	123	22	7	3								
Rautavaara	65	66	41	—	—	322	2,278	2,600	—	3	7	3	7	25	43	6	—	2								
Valtimo	60	60	19	2	—	299	1,348	1,647	—	11	13	17	22	18	19	6	1	—								
<i>Ilomantsin kihlakunta. Ilomants härad.</i>																										
Eno	113	114	67	11	—	534	4,406	4,940	—	51	29	9	33	41	50	11	5	3								
Ilomantsi	143	146	115	28	—	1,033	6,967	8,000	—	31	33	25	26	57	10	18	2	3								
Kiihtelysvaara	70	74	23	2	—	506	3,239	3,745	—	6	7	7	31	26	45	5	3	3								
Pyhäselkä	94	95	25	8	—	471	2,208	2,679	—	30	34	23	19	33	30	6	3	1								
Pälkjärvi	67	67	34	2	—	343	1,510	1,853	—	12	14	12	25	32	19	3	1	1								
Tohmajärvi	127	127	18	10	—	324	3,947	4,271	—	36	38	19	20	27	25	6	6	1								
Tuupevaara	62	63	70	2	—	371	2,514	2,885	—	5	6	2	7	36	68	5	—	—								
Värtsilä	57	58	2	4	—	101	518	619	—	41	21	10	3	4	7	2	1	—								
<i>Liperin kihlakunta. Libelits härad.</i>																										
Kaavi	125	128	28	12	—	465	2,604	3,069	—	38	31	12	24	30	64	5	1	—								
Kesälahti	76	78	13	—	—	292	1,778	2,070	—	6	16	13	16	17	23	4	4	—								
Kitee	125	125	34	2	—	519	2,931	3,450	—	21	34	17	15	39	51	8	3	1								
Kontiolahti	120	122	29	16	—	494	3,688	4,182	—	40	46	12	28	27	37	13	6	3								
Kuusjärvi	62	63	7	2	—	187	1,228	1,415	—	19	21	7	16	18	10	4	3	—								
Liperi	190	196	29	22	—	840	3,539	4,379	—	40	58	34	56	47	50	10	7	—								
Pielisensuu	36	37	3	5	—	91	132	223	—	229	21	6	2	6	2	—	—	—								
Polvijärvi	150	151	37	7	—	603	3,131	3,734	—	17	45	41	43	49	33	10	5	—								
Rääkkylä	48	50	6	3	—	179	824	1,003	—	4	9	8	12	19	11	4	—	—								
Säyneinen	46	47	6	1	—	100	608	708	—	6	17	5	14	15	9	1	—	—								
<i>Iisalmen kihlakunta. Idensalmi härad.</i>																										
Iisalmen mlk.	173	183	253	91	—	1,952	6,361	8,313	—	51	87	28	56	111	138	9	4	—								
Juankoski	14	14	10	4	—	87	256	343	—	69	18	1	1	3	8	—	—	—								
Kiuruvesi	235	243	225	28	1	1,859	10,294	12,153	—	44	42	20	31	113	196	22	8	1								
Lapinlahti	108	112	58	22	—	473	1,610	2,083	—	68	32	9	18	34	35	2	1	—								
Muuruvesi	63	63	26	6	—	324	1,399	1,723	—	20	34	10	9	13	33	2	2	—								
Nilsia	96	102	92	7	—	842	3,733	4,575	—	18	25	9	18	40	97	8	1	1								
Sonkajärvi	82	85	81	12	—	564	2,829	3,393	—	20	25	7	19	54	49	5	3	1								
Varpaisjärvi	60	61	73	5	—	545	2,111	2,656	—	11	7	6	11	42	63	2	—	—								
Vieremä	59	59	18	10	—	219	1,269	1,488	—	20	19	4	12	16	13	5	—	—								

tiloja lägenheter		Tilain lägenheternas	Tiljoja on erotettu lägenheter hava avskilts					Tiljoista on sifretty toiseen paikkaan Av lägenheterna har utflyttats		Palstain luku Skiftenas antal		Kustannuksia, Smk. Kostnader, Fmk				
tiluksla lagt										jaon alussa före delningen	jaon jälkeen efter delningen					
		keskimääräinen ala — medeltareal	torppareille — för torpare	muille tilikonille för andra öfverens	mestafloja — skogsägenheter	rakennattomina tiljoja oleydygga lägenheter	itsenäisiksi muodotettuja till självst. ombildade	enisiä tiljoja fäligare avskiltda lägenheter	koko luku — hela antalet	keskimäärin tilja kohiti i medeltal per lägenhet	koko luku — hela antalet	keskimäärin tilja kohiti i medeltal per lägenhet	toimintusainuonin palkkio föräktningensgenörens arvode	varsinaisesta toimintuksesta för själya föräktningen	muuta kustannuksia toimintukseen Jomdosta övriga kostnader i följd av föräktningen	yhteensä — summa

Kuopio län.

229	20	226	72	14	31	4						284	1.2	149,987	55,226	6,242	211,455
1	3	305	21	303	86	11	45					392	1.3	188,949	44,629	152	233,730
		465	25	465	164	29	54	2		3		577	1.2	346,056	119,707	16,219	481,982
		96	27	95	41	6	6					126	1.3	98,885	36,454		135,339
		107	15	107	19	2	21					142	1.3	60,331	16,787		77,118
1		233	21	232	67	11	45	2		3	1	282	1.2	135,974	53,056	20,446	209,476
3		300	27	298	115	28	44			10		398	1.3	238,635	74,187	45,429	358,251
1		134	28	134	23	2	10					154	1.1	106,320	78,760	915	185,995
		179	15	178	25	8	35			2	1	199	1.1	114,491	60,506	11,888	186,885
		119	16	119	34	2	12					135	1.1	64,237	30,250		94,487
2	1	181	24	181	18	10	36			1		202	1.1	109,757	18,123	3,585	131,465
		129	22	128	70	2	19					143	1.1	120,536	41,215	2,928	164,679
		89	7	88	2	4	26					98	1.1	46,822	5,035	1,012	52,869
		205	15	204	28	12	42			1		270	1.3	143,823	57,103	12,427	213,353
		99	21	97	13	20	20					123	1.2	65,240	26,416	785	92,441
		189	18	189	34	2	21	1		1	1	229	1.2	87,780	50,640	9,625	148,045
		212	20	212	29	16	39					240	1.1	149,929	55,919	2,341	208,189
		98	14	97	7	2	38					114	1.2	72,135	38,860		110,995
		303	15	297	29	22	84			1		345	1.1	224,291	95,554	13,371	333,216
		266	1	265	3	5	31			1		270	1.0	63,655	36,328	10,471	110,454
		243	15	242	37	7	58					268	1.1	163,444	47,563	2,068	213,075
		67	15	65	6	3	17					76	1.1	52,394	25,210		77,604
		67	11	66	6	1	9					78	1.2	49,476	18,683		68,159
		484	17	476	253	91	24			6		772	1.6	447,523	226,954	51,042	725,519
		100	3	100	10	4				8		102	1.0	38,684	27,837		66,521
	2	479	25	474	225	28	35			4	1	705	1.5	372,550	125,323	33,436	531,309
		199	11	198	58	22	33			6		242	1.2	157,485	45,735	11,837	215,057
		123	14	123	26	6	41					151	1.2	90,904	39,229	2,177	132,310
		217	21	212	92	7	53	1				279	1.3	177,267	44,103	2,294	223,664
		183	19	181	81	12	22			1	1	280	1.5	142,662	49,809	8,876	201,347
		142	19	141	73	5	18					182	1.3	139,737	34,610	335	174,682
1		90	17	90	18	10	21					110	1.2	60,543	20,196	12,747	93,486

Lääni, kihlakunta ja kunta Län, härad och kommun	Toimikunnan luku — Antal föräntningar	Toimikunnan alkaessa oli Vid förrättningens vidtagande förefunnos				Tilusala ha Ägoviidd ha			Jaossa on syntynyt Vid delningens uppkomma									
		tiloja — längheter	korppia — torp	muilla viokra-alueilla andra legområden mökkupa-alueilla hakkuskuomien	viljelys maata — odlad mark	metsemaita — skogsmark	yhteensä — summa	vesiä — vatten	joilla on kaikkiaan maa- vilka omfatta ägor samman-									
									alle 1 ha — under 1 ha	1—alle 3 ha	3—alle 5 ha	5—alle 10 ha	10—alle 20 ha	20—alle 50 ha	50—alle 100 ha	100—alle 200 ha	200—alle 300 ha	300—alle 500 ha
<i>Kuopion kihlakunta. Kuopio härad.</i>																		
Karttula	58	58	28	11	—	267	1,999	2,266	—	44	28	5	4	27	18	3	4	2
Keitele	35	40	20	11	—	4,202	1,906	2,308	—	13	5	5	1	17	17	4	3	1
Kuopion mlk.	116	120	92	47	—	1,219	4,948	6,167	—	107	38	16	16	31	102	8	4	—
Maaninka	97	97	37	14	—	609	3,055	3,664	—	35	36	11	16	37	47	7	—	—
Pielavesi	153	162	163	17	—	1,449	7,528	8,977	—	44	46	13	19	85	147	16	15	—
Riistavesi	48	51	33	4	—	374	897	1,271	—	26	8	4	11	9	30	1	—	—
Siilinjärvi	56	56	23	1	—	486	1,289	1,775	—	24	15	10	13	21	31	5	1	—
Tervo	67	68	28	3	—	348	1,722	2,070	—	27	18	4	11	17	18	7	5	—
Tuusniemi	94	97	84	5	—	786	3,510	4,296	—	21	20	7	10	31	81	5	3	2
Vehmersalmi	43	44	21	3	—	173	721	894	—	12	23	2	7	11	16	3	—	—
<i>Rautalammin kihlakunta. Rautalampi härad.</i>																		
Hankasalmi	131	132	50	9	—	519	2,614	3,133	—	60	32	20	21	31	44	10	—	—
Konnevesi	71	73	56	7	—	590	3,322	3,912	—	21	17	7	13	28	48	2	4	2
Leppävirta	154	161	138	53	—	1,377	4,535	5,912	—	86	59	22	20	28	117	17	1	—
Rautalampi	70	77	131	28	—	1,113	4,406	5,519	—	21	17	7	20	50	81	7	5	2
Suonenjoki	105	108	37	6	—	308	2,500	2,808	—	105	30	3	12	17	37	12	3	—
Varkauden kauppala	42	42	14	22	—	193	520	713	—	218	28	4	5	5	11	2	—	—
Vesanto	37	40	47	9	—	406	3,058	3,464	—	5	20	7	13	20	38	9	6	—
Yhteensä — Summa	4,690	4,810	2,766	628	2	28,074	148,016	176,090	—	1,954	1,377	603	932	1,657	2,457	346	151	35
<i>Ilmajoen kihlakunta. Ilmola härad.</i>																		
Ilmajoki	456	474	110	37	—	2,532	4,296	6,828	—	192	212	122	97	58	106	16	—	—
Jalasjärvi	280	308	50	47	—	1,075	1,828	2,903	—	134	160	76	78	31	24	4	2	—
Kauhajoki	297	319	75	20	—	1,273	6,352	7,625	—	137	147	51	53	43	71	9	9	—
Kurikka	222	245	58	57	—	1,140	1,600	2,740	—	165	180	82	63	43	19	4	—	—
Peräseinäjoki	155	156	6	12	—	384	998	1,382	—	53	57	33	38	24	11	4	—	—
Seinäjoki	128	146	—	3	—	254	419	673	—	179	15	12	11	6	11	—	—	—
Seinäjoen kauppala	9	9	—	—	—	6	8	14	—	10	—	—	1	—	—	—	—	—
<i>Närpiön kihlakunta. Närpes härad.</i>																		
Isojoki	115	124	10	8	—	382	1,254	1,636	—	32	44	27	30	35	19	3	—	—
Karijoki	73	76	14	9	—	193	159	352	—	50	24	7	18	5	2	—	—	—
Korsnäs	60	81	1	25	—	120	409	529	—	54	18	13	19	9	6	—	—	—
Lappväärtti — Lappfjärd ..	148	163	19	14	—	350	705	1,055	—	90	61	26	19	18	9	1	—	—
Närpiö — Närpes	150	156	4	11	—	306	664	970	—	97	42	29	17	14	11	6	—	—
Siipy — Sideby	86	88	—	3	—	142	363	505	—	42	25	12	15	7	1	—	1	—
Teuva	119	119	9	12	—	195	631	826	—	72	39	13	13	3	11	2	—	—
Tjock	15	18	—	2	—	47	171	218	—	9	3	2	—	2	—	—	—	—
Ylimarkku — Övermark ..	27	27	—	4	—	46	101	147	—	16	6	—	6	5	1	—	—	—

Vaasan lääni. —

	Toimituksen luku — Antal förrättningar	Toimituksen alkaessa oli Vid förrättningens vidtagande förefunnos				Tilusalaa ha Ägovidd ha			Jaossa on syntynyt Vid delningen uppkomma joilla on kaikkiaan maavilka omfatta ågor samman-									
		tiloja — ligenheter	torppe — torp	muja vuokra-alueita andra lagoonatän makkupa-alueita backstugunorden	muja vuokra-alueita andra lagoonatän makkupa-alueita backstugunorden	viietyä maata — odlad mark	metsemäta — skogsmark	yhteensä — summa	veekä — vatten	alle 1 ha — under 1 ha	1—alle 3 ha 1—under 3 ha	3—alle 5 ha 3—under 5 ha	5—alle 10 ha 5—under 10 ha	10—alle 20 ha 10—under 20 ha	20—alle 50 ha 20—under 50 ha	50—alle 100 ha 50—under 100 ha	100—alle 200 ha 100—under 200 ha	200—alle 300 ha 200—under 300 ha
<i>Korsholman kihlakunta. Korsholms härad.</i>																		
Bergö	7	7	—	—	5	14	19	—	6	1	—	—	1	—	—	—	—	—
Björköby	5	5	—	—	—	2	2	—	5	—	—	—	—	—	—	—	—	—
Isokyrö	193	219	14	79	603	825	1,428	—	149	69	44	39	22	11	2	—	—	—
Jurva	64	67	7	17	96	151	247	—	44	29	6	7	5	1	—	—	—	—
Koivulahti — Kvevlaks	43	68	2	88	109	194	303	—	93	21	10	6	5	4	—	—	—	—
Laihia	190	196	13	53	461	2,552	3,013	—	98	38	25	34	26	8	1	—	—	—
Maalahti — Malaks	50	52	—	3	139	226	365	—	29	13	5	11	9	4	—	—	—	—
Mustasaari — Korsholm	185	232	10	59	358	684	1,042	—	468	41	18	20	16	7	3	—	—	—
Petalahiti — Petalaks	7	7	3	2	68	60	128	—	4	2	2	—	—	—	—	—	—	—
Pirttikylä — Pörtom	21	23	—	4	24	78	102	—	15	1	3	4	4	—	—	—	—	—
Raippaluoto — Replot	27	35	7	15	36	64	100	—	29	6	4	4	1	1	—	—	—	—
Sulva — Solv	91	97	—	7	158	307	465	—	77	17	9	18	5	2	—	—	—	—
Vähäkyrö	63	113	14	39	153	357	510	—	67	28	18	12	5	4	—	—	—	—
Ylistaro	342	347	31	52	1,080	1,614	2,694	—	195	123	61	88	50	15	6	—	—	—
<i>Lapuan kihlakunta. Lappo härad.</i>																		
Alahärmä	94	112	4	7	235	380	615	—	44	32	17	15	8	5	1	—	—	—
Jepua — Jeppo	48	60	5	11	86	163	249	—	26	17	5	8	3	1	—	—	—	—
Kauhava	193	200	13	26	509	853	1,362	—	138	58	23	40	11	13	3	1	—	—
Lapua	176	194	32	22	613	1,545	2,158	—	107	104	48	31	29	15	7	2	—	—
Maksamaa — Maksmo	51	52	30	16	312	668	980	—	33	16	7	9	13	20	—	—	—	—
Munsala	68	81	7	21	363	1,024	1,387	—	80	36	20	19	28	19	1	—	—	—
Nurmo	77	78	2	3	213	281	494	—	56	43	15	10	3	8	—	—	—	—
Oravainen — Oravais	106	107	8	22	193	372	565	—	84	40	19	19	11	3	—	—	—	—
Uudenkaarlepyyn mlk. Nykarleby lk.	49	49	3	7	123	181	304	—	57	20	9	8	5	1	1	—	—	—
Vöyri — Vörå	169	206	92	97	852	1,569	2,421	—	144	79	46	52	49	27	3	—	—	—
Ylihärmä	73	74	6	19	202	176	378	—	45	36	12	11	3	4	—	—	—	—
<i>Pietarsaaren kihlakunta. Pedersöre härad.</i>																		
Alaveteli — Nedervetil	7	7	3	3	10	19	29	—	4	3	2	—	1	—	—	—	—	—
Halsua	44	45	2	3	200	395	595	—	19	10	11	11	9	7	2	—	—	—
Himanka	16	23	7	20	39	50	89	—	12	10	1	3	3	—	—	—	—	—
Kaarlela — Karleby	13	23	18	8	348	1,225	1,573	—	17	2	1	5	15	8	1	—	—	—
Kannus	15	20	9	3	69	82	151	—	2	8	5	4	6	—	—	—	—	—
Kaustinen	30	33	6	4	52	88	140	—	31	6	2	2	2	3	—	—	—	—
Kruunupyy — Kronoby	14	19	5	6	53	109	162	—	8	—	2	2	2	—	—	—	—	—
Kälviä	25	26	19	3	242	540	782	—	8	7	1	5	8	13	2	—	—	—
Lestijärvi	32	34	1	3	54	163	217	—	20	2	7	2	7	2	—	—	—	—
Lohtaja	12	15	11	1	51	146	197	—	2	—	5	2	3	1	1	—	—	—
Luoto — Larsmo	3	3	—	3	2	1	3	—	2	1	—	—	—	—	—	—	—	—
Perho	21	22	6	4	133	623	756	—	7	4	2	9	6	7	1	2	—	—

tiloja lägenheter	tiluksia lagt	Tilain Lägenheternas	Tiloja on erotettu Lägenheter hava avskilts										Tiloista on siirretty toiseen palkkaan Av lägenheterna har utflyttats		Palstain luku Skiftenas antal		Kustannuksia, Smk. Kostnader, Fmk							
			keskimääräinen ala — medelareal	luku on lisäantyyt antalet har ökrats	torpparalle — för torppare	mättilojalle för mättilorparstare	mullie tilatonille för andra obestutna	metsätiloja — skogslägenheter	rakentamattomia tiloja obebyggda lägenheter	tidiqare avskilda lägenheter	itsenäisiksi muodotettuja till självst. ombildade	enistä tiloja entisist lägenheter	rakentamattomia tiloja obebyggda lägenheter	torppia — torp	muuta vuokra-alueita andra lecoorandern	mättilupa-alueita mättilorparomraden	koko luku — hela antalet	korkimäärin tilaa korkhi i medeltal per lägenhet	koko luku — hela antalet	korkimäärin tilaa korkhi i medeltal per lägenhet	toimintusainöörin palkkio förtätningensöörrens arvode	varsinaisesta toimintuksesta för själva förtätningen	muuta kustannuksia toimintuksen johdosta övriga kostnader i följd av förtätningen	yhteensä — samman
—	—	135																						
—	1	67	34	65	20	11	3	—	—	—	—	—	—	—	—	—	—	89	1.3	58,449	24,909	1,085	84,443	
—	1	323	19	319	92	47	33	—	—	—	—	—	—	—	—	—	—	417	1.3	219,679	301,919	19,604	541,202	
—	1	191	19	191	37	14	47	—	—	—	—	—	—	—	—	—	—	239	1.3	119,989	46,532	16,480	183,001	
—	—	385	23	376	163	17	62	1	—	—	—	—	—	—	—	—	—	524	1.4	318,160	154,037	2,267	474,464	
—	—	89	14	87	33	4	12	—	—	—	—	—	—	—	—	—	—	114	1.3	55,029	20,491	11,630	87,150	
—	—	120	15	120	23	1	9	—	—	—	—	—	—	—	—	—	—	148	1.2	67,068	23,258	871	91,197	
—	—	107	19	106	28	3	27	—	—	—	—	—	—	—	—	—	—	136	1.3	86,602	41,582	3,947	132,131	
—	—	180	24	177	84	5	29	1	—	—	—	—	—	—	—	—	—	221	1.2	167,626	61,901	8,988	238,515	
—	—	74	12	73	21	3	30	—	—	—	—	—	—	—	—	—	—	100	1.4	54,193	23,666	—	77,859	
—	1	219	14	218	50	9	52	—	—	6	—	—	—	—	—	—	—	251	1.1	145,074	58,441	22,084	225,599	
—	2	144	27	143	56	7	21	—	—	1	—	—	—	—	—	—	—	199	1.4	124,463	48,329	8,171	180,963	
—	—	350	17	344	138	53	44	—	—	—	—	—	—	—	—	—	—	487	1.4	288,306	152,571	96,487	537,364	
—	1	211	26	204	131	28	21	1	—	—	—	—	—	—	—	—	—	316	1.5	185,807	116,328	83,537	385,672	
—	—	219	13	218	37	6	35	—	—	—	—	—	—	—	—	—	—	243	1.1	115,056	58,720	381	174,157	
—	—	273	3	273	14	22	87	—	—	—	—	—	—	—	—	—	—	292	1.1	83,011	26,603	—	109,614	
—	1	119	29	116	47	9	10	—	—	—	—	—	—	—	—	—	—	207	1.7	104,771	54,882	—	159,653	
17	9	9,538	19	9,448	2,766	628	1,551	13	30	9	45	2	1	—	—	—	—	12,110	1.3	6,766,440	2,962,181	560,226	10,288,847	
Vasa län.																								
—	—	803	9	803	110	37	308	16	231	6	—	—	—	—	—	—	—	990	1.2	429,423	76,107	72,865	578,395	
—	—	509	6	509	50	47	182	15	152	—	—	—	—	—	—	—	—	589	1.2	230,485	21,796	—	252,281	
—	—	520	15	520	75	20	227	13	123	—	—	—	—	—	—	—	—	666	1.3	304,488	21,231	—	325,719	
—	—	556	5	556	58	57	208	3	178	—	—	1	—	—	—	—	—	638	1.1	212,552	18,180	7,900	238,632	
—	—	220	6	220	6	12	95	2	49	—	—	—	—	—	—	—	—	256	1.2	118,211	15,947	—	134,158	
—	—	234	3	234	—	3	94	14	109	—	—	—	—	—	—	—	—	259	1.1	124,522	19,101	—	143,623	
—	—	11	1	11	—	—	6	—	—	—	—	—	—	—	—	—	—	11	1.0	7,723	595	—	8,318	
—	—	190	9	190	10	8	66	5	63	1	—	—	—	—	—	—	—	229	1.2	96,309	9,320	2,625	108,254	
—	—	106	3	106	14	9	41	—	27	—	—	—	—	—	—	—	—	122	1.2	56,117	3,840	—	59,957	
—	—	119	4	119	1	25	32	—	23	—	—	—	—	—	—	—	—	155	1.3	52,026	2,538	—	54,564	
—	—	224	5	224	19	14	69	—	78	—	—	—	—	—	—	—	—	267	1.2	117,934	8,033	—	125,967	
—	—	216	5	216	4	13	76	8	74	—	—	1	—	—	—	—	—	267	1.2	119,583	8,614	8,160	136,357	
—	—	103	5	103	3	3	44	4	37	—	—	—	—	—	—	—	—	124	1.2	59,198	4,445	—	63,643	
—	—	153	5	153	9	12	68	3	40	—	—	—	—	—	—	—	—	181	1.2	87,967	6,255	—	94,222	
—	—	16	14	16	—	2	9	—	3	—	—	—	—	—	—	—	—	19	1.2	9,993	690	—	10,683	
—	—	34	4	34	—	4	7	—	13	—	—	—	—	—	—	—	—	44	1.3	16,747	1,355	3,000	21,102	

tiloja lägenheter	Tilain Lägen- heternas	Tiloina on erotettu Lägenheter hava avskilts				Tiloina on siir- retty toiseen paikkaan Av lägenheterna har utflyttats				Paltain luku Skiftenas antal		Kustannuksia, Smk. Kostnader, Fmk			
										jaon alussa före delningen	jaon jälkeen efter delningen				
tiluksia lagt										koko luku — hela antalet	kokoin luku — hela antalet				
500 ha tai enemmän 500 ha eller däröfver 300—alle 500 ha 300—under 500 ha	ytteenst — summa									keskimäärin tilaa kohti i medeltal per lägenhet	keskimäärin tilaa kohti i medeltal per lägenhet				
										koko luku — hela antalet	koko luku — hela antalet				
										itsenäisiksi muodos- tettuja till självst. ombildade	itsenäisiksi muodos- tettuja till självst. ombildade				
										muuta vuokra-alueita andra lagoonraden	muuta vuokra-alueita andra lagoonraden				
										mbkittupa-alueita beckstugumadden	mbkittupa-alueita beckstugumadden				
										torppia — torp	torppia — torp				
										entisiä tiloja tidigare avskilda lägenheter	entisiä tiloja tidigare avskilda lägenheter				
										rakentamattomia tiloja obbyggda lägenheter	rakentamattomia tiloja obbyggda lägenheter				
										mesaktiloja — skogsägenheter	mesaktiloja — skogsägenheter				
										muille tilktonille för andra obestämda	muille tilktonille för andra obestämda				
										mbkittupalaisille för becksstugustare	mbkittupalaisille för becksstugustare				
										torppareille — för torpare	torppareille — för torpare				
										luku on lisääntynyt antalet har ökat	luku on lisääntynyt antalet har ökat				
										keskimääräisten ala — medelareal	keskimääräisten ala — medelareal				
8	2	8	—	—	8	—	—	—	—	8	1.0	4,562	546	—	5,108
5	0.4	5	—	—	1	—	—	—	—	5	1.0	3,267	615	—	3,882
336	4	336	14	79	99	4	85	1	—	408	1.2	143,458	17,640	4,000	165,098
92	3	92	7	17	22	2	33	—	—	92	1.0	40,661	3,580	—	44,241
139	2	139	2	88	23	1	16	—	—	172	1.2	42,114	2,890	—	45,004
265	1	265	13	53	61	2	75	1	—	294	1.1	131,146	15,402	8,120	154,668
71	5	71	—	3	24	—	23	—	—	101	1.4	38,687	6,689	—	45,376
573	2	573	10	59	98	2	373	1	—	599	1.0	188,754	41,294	6,000	236,048
11	12	11	3	2	—	—	—	—	—	15	1.4	6,838	1,232	—	8,070
27	4	27	—	4	6	—	15	—	—	35	1.3	14,606	2,728	—	17,334
45	2	45	7	15	11	—	7	—	—	63	1.4	20,376	2,464	—	22,840
129	4	129	—	7	39	2	55	—	—	148	1.1	66,148	10,139	—	76,287
135	4	135	14	39	40	—	22	—	—	143	1.1	77,278	11,958	—	89,236
538	5	538	31	52	199	—	133	1	—	608	1.1	278,031	32,337	32,921	343,289
—	—	—	—	—	—	—	—	—	—	—	—	—	—	—	—
122	5	121	4	7	58	—	36	—	—	135	1.1	65,157	9,691	—	74,848
61	4	61	5	11	22	—	15	2	—	73	1.2	27,150	3,012	31,561	61,723
287	5	287	13	26	142	7	69	—	—	328	1.1	141,533	25,213	2,750	169,496
343	6	343	32	22	101	9	114	—	—	424	1.2	172,466	18,820	18,906	210,192
98	10	98	30	16	31	—	11	—	—	156	1.6	67,079	16,576	75,710	159,365
203	7	203	7	19	43	—	80	—	—	270	1.3	72,068	4,927	—	76,995
135	4	135	2	3	43	4	62	—	—	147	1.1	64,153	4,711	—	68,864
176	3	176	8	22	64	2	40	—	—	197	1.1	80,521	13,300	—	93,821
—	—	—	—	—	—	—	—	—	—	—	—	—	—	—	—
101	3	101	3	7	24	—	36	—	—	127	1.3	41,881	6,740	—	48,621
400	6	400	92	97	83	2	90	—	—	491	1.2	232,429	13,490	10,015	255,934
111	3	111	6	19	56	—	18	2	—	121	1.1	53,203	7,965	12,755	73,923
—	—	—	—	—	—	—	—	—	—	—	—	—	—	—	—
10	3	10	3	3	3	—	—	—	—	15	1.5	4,729	655	—	5,384
69	9	69	2	3	28	—	26	—	—	86	1.2	44,999	4,439	—	49,438
29	3	29	7	20	1	—	1	—	—	49	1.7	11,212	3,070	—	14,282
58	27	58	18	8	6	—	8	—	—	93	1.6	62,814	23,270	—	86,084
25	6	25	9	3	10	—	3	—	—	40	1.6	9,597	2,650	—	12,247
46	3	46	6	4	24	1	1	—	—	53	1.2	21,449	1,670	—	23,119
15	11	15	5	6	3	—	1	—	—	21	1.4	8,349	3,120	—	11,469
44	18	44	19	3	10	—	6	—	—	70	1.6	17,502	7,516	—	25,018
40	5	40	1	3	18	1	12	—	—	46	1.2	22,698	2,364	—	25,062
14	14	14	11	3	—	—	—	—	—	27	1.9	9,345	1,962	—	11,307
3	1	3	—	3	—	—	—	—	—	4	1.3	1,680	164	—	1,844
38	20	38	6	4	7	—	10	—	—	42	1.1	26,017	8,356	—	34,373

Lääni, kihlakunta ja kunta Län, härad och kommun	Toimituksen luku — Antal förrättningar	Toimituksen alkaessa oli Vid förrättningens vidtagande före- funnos				Tilusalaa ha Ägoviidd ha			Jaossa on syntynyt Vid delningen uppkomna										
		tiloja — lägenheter	torppia — torp	maakuntapaloja backstugunområden	muja vuokra-alueita andra legocorråden	viljeltyä maata — odlad mark	metsämaata — skogsmark	yhteensä — summa	vesiä — vatten	joilla on kaikkiaan maa- vilka omfatta ägor samman-									
										alle 1 ha — under 1 ha	1—alle 3 ha 1—under 3 ha	3—alle 5 ha 3—under 5 ha	5—alle 10 ha 5—under 10 ha	10—alle 20 ha 10—under 20 ha	20—alle 50 ha 20—under 50 ha	50—alle 100 ha 50—under 100 ha	100—alle 200 ha 100—under 200 ha	200—alle 300 ha 200—under 300 ha	300—alle 300 ha 300—under 300 ha
Pietarsaaren mlk. — Peders- öre lk.	46	62	19	33	—	156	720	876	—	45	18	10	9	6	7	5	1	—	—
Purmo	26	30	4	3	—	73	84	157	—	15	9	4	9	2	1	—	—	—	—
Teerijärvi — Terijärvi	3	2	2	1	—	18	5	23	—	1	1	—	—	—	1	—	—	—	—
Toholampi	79	87	8	9	—	214	606	820	—	43	33	12	6	10	7	—	2	—	—
Ullava	2	2	—	—	—	2	—	2	—	2	—	—	—	—	—	—	—	—	—
Veteli	5	6	1	6	—	29	156	185	—	5	1	1	1	1	1	—	1	—	—
Ähtävä — Esse	30	44	2	3	—	42	12	54	—	22	7	2	1	1	—	—	—	—	—
<i>Kuortaneen kihlakunta. Kuortane härad.</i>																			
Alajärvi	201	226	17	13	—	471	1,470	1,941	—	88	69	40	40	25	21	3	1	—	—
Alavus	272	281	40	31	—	577	2,207	2,784	—	135	99	37	54	29	20	2	3	1	—
Evijärvi	98	98	4	1	—	194	917	1,111	—	41	44	11	22	11	11	3	1	—	—
Kortesjärvi	55	59	11	14	—	158	330	488	—	31	32	12	15	9	3	1	—	—	—
Kuortane	126	134	25	10	—	291	636	927	—	36	68	27	23	15	4	—	—	—	1
Lappajärvi	101	109	8	7	—	314	1,108	1,422	—	42	51	24	20	14	16	5	—	—	—
Lehtimäki	127	133	14	15	—	205	1,115	1,320	—	43	36	22	19	12	15	4	—	—	—
Soini	128	131	13	7	—	222	1,135	1,357	—	54	36	21	15	12	17	4	—	—	—
Töysä	112	115	5	8	—	143	1,037	1,180	—	61	30	17	16	8	5	4	2	1	—
Vimpeli	49	95	3	2	—	105	175	280	—	38	24	6	4	2	4	—	—	—	—
Virrat	253	297	72	42	—	852	5,783	6,635	—	190	112	41	47	65	54	20	6	2	—
Ätsäri	173	182	11	9	—	315	2,277	2,592	—	102	62	22	17	17	20	14	1	1	—
<i>Laukaan kihlakunta. Laukas härad.</i>																			
Jyväskylän mlk.	216	220	11	10	—	612	2,134	2,746	—	784	45	18	24	14	41	8	1	—	—
Keuru	151	155	38	34	—	672	4,713	5,385	—	143	64	19	17	24	28	12	1	2	—
Laukaa	159	163	106	26	—	1,162	2,733	3,895	—	116	58	19	27	45	69	4	1	1	—
Multia	69	71	32	20	—	380	3,352	3,732	—	16	28	10	11	18	32	2	2	1	—
Petäjavesi	66	66	42	17	—	403	2,024	2,427	—	24	20	9	13	20	53	1	1	—	—
Pihlajavesi	53	56	4	7	—	224	2,172	2,396	—	32	14	5	9	5	8	5	7	1	—
Suolahden kauppala	8	8	—	—	—	7	2	9	—	11	2	—	—	—	—	—	—	—	—
Toivakka	43	43	11	2	—	111	660	771	—	11	18	9	15	10	3	2	2	—	—
Uurainen	85	89	30	3	—	425	2,301	2,726	—	28	26	7	13	23	36	11	1	1	—
Äänekoski	85	86	16	13	—	240	512	752	—	71	22	8	10	18	7	1	—	—	—
Äänekosken kauppala	5	5	—	—	—	1	42	43	—	7	—	—	1	—	—	—	—	—	—
<i>Viihtasaaren kihlakunta. Viihtasaari härad.</i>																			
Karstula	97	102	42	15	—	545	3,852	4,397	—	32	38	14	24	37	46	9	1	1	—
Kinnula	56	58	3	3	—	282	3,710	3,992	—	36	22	10	13	9	7	5	1	—	—
Kivijärvi	90	91	22	12	—	341	3,774	4,115	—	32	32	18	21	19	20	8	5	—	—
Konginkangas	50	50	7	—	—	191	1,081	1,272	—	15	16	8	6	10	6	4	2	1	—
Kyjjärvi	31	31	8	2	—	82	576	658	—	6	7	4	7	4	6	1	—	—	—
Pihlripudas	132	134	34	3	—	852	2,939	3,791	—	48	39	10	23	26	44	8	4	—	—

Tiloja lägenheter	Tilain lägenheternas	Tiloja on erotettu lägenheter hava avskilts						Tiloista on siirretty toiseen palkkaan Av lägenheterna har utflyttats			Paistain luku Skiftenas antal		Kustannuksia, Smk. Kostnader, Fmk								
		keskimääräinen ala — medeltareal	luku on laskittu antalet har ökat	torppareille — för torppare	mukitupa-palatsille för backstugusittare	muille tilakomille för andra oasentaa	metsätiloja — skogslägenheter	rakentamattomia tiloja obebyggda lägenheter	entisiä tiloja tidigare avskilda lägenheter	itsenäisiksi muodotettuja till självst. ombildade	koko luku — hela antalet	jaon jälkeän efter delningen	koko luku — hela antalet	keuhkain tilaa kohti i medeltal per lägenhet	keuhkain tilaa kohti i medeltal per lägenhet	kolmainsinijöin palkkio förtäkningsgenörens arvode	varsinhastea kolminkustasia för själva förtäknigen	muuta kustannuksia kolminkustan johdossa örtiga kostnader i följd av förtäknigen	yhteensä — summa		
																				500 ha tai enemmän	500 ha eller däruöver
101	9	101	19	33	27	9	—	—	—	—	—	—	—	—	135	1.3	27,407	4,509	—	31,916	
40	4	40	4	3	14	11	—	—	—	—	—	—	—	—	56	1.4	20,849	2,252	—	23,101	
3	3	3	2	1	—	—	—	—	—	—	—	—	—	—	4	1.3	2,640	466	—	3,106	
113	7	113	8	9	46	36	—	—	—	—	—	—	—	—	132	1.2	59,847	8,825	—	68,672	
2	1	2	—	—	—	—	—	—	—	—	—	—	—	—	2	1.0	1,350	20	—	1,370	
11	17	11	1	6	3	—	—	—	—	—	—	—	—	—	15	1.4	3,163	705	—	3,868	
33	2	33	2	2	8	12	—	—	—	—	—	—	—	—	35	1.1	17,545	2,309	—	19,854	
—	—	—	—	—	—	—	—	—	—	—	—	—	—	—	—	—	—	—	—	—	—
287	7	288	17	13	150	6	79	—	—	—	—	—	—	—	333	1.2	157,546	13,694	—	171,240	
380	7	380	40	31	180	6	84	—	—	—	—	—	—	—	410	1.1	219,137	12,735	—	231,872	
144	8	144	4	2	46	3	53	—	—	—	—	—	—	—	166	1.2	83,109	8,829	—	91,938	
103	5	103	11	14	26	2	20	—	—	—	—	—	—	—	120	1.2	47,801	6,955	—	54,756	
175	5	175	25	10	77	3	34	—	—	—	—	—	—	—	207	1.2	93,250	2,390	—	95,640	
172	8	172	8	7	44	3	84	—	—	—	—	—	—	—	229	1.3	97,945	7,561	—	105,506	
151	9	151	14	15	85	7	23	—	—	—	—	—	—	—	179	1.2	87,004	8,648	—	95,652	
159	9	159	13	7	87	3	35	—	—	—	—	—	—	—	184	1.2	95,474	9,437	—	104,911	
144	8	144	5	8	80	7	35	—	—	—	—	—	—	—	162	1.1	103,729	2,923	—	106,652	
78	4	78	3	2	27	1	37	—	—	—	—	—	—	—	83	1.1	36,925	2,802	2,940	42,667	
538	12	538	72	42	251	3	93	—	—	—	—	—	—	—	688	1.3	315,302	109,838	—	425,140	
256	10	256	11	9	142	4	68	—	—	—	—	—	—	—	306	1.2	130,603	20,320	—	150,923	
—	—	—	—	—	—	—	—	—	—	—	—	—	—	—	—	—	—	—	—	—	—
935	3	935	11	10	388	141	352	2	—	—	—	—	—	—	988	1.1	277,297	62,743	17,158	357,198	
4	1	315	17	34	179	6	53	—	—	—	—	—	—	—	370	1.2	208,742	59,643	7,800	276,185	
340	12	340	106	26	141	5	43	—	—	—	—	—	—	—	458	1.3	237,817	52,003	—	289,820	
123	30	123	32	20	42	2	13	—	—	—	—	—	—	—	154	1.3	106,990	23,496	—	130,486	
140	17	140	42	17	48	3	13	—	—	—	—	—	—	—	169	1.2	169,095	71,793	14,350	255,238	
87	28	87	4	7	51	3	17	—	—	—	—	—	—	—	96	1.1	50,854	8,078	—	58,932	
13	1	13	—	—	10	—	—	—	—	—	—	—	—	—	13	1.0	7,268	1,080	—	8,348	
70	11	70	11	2	36	1	14	—	—	—	—	—	—	—	106	1.5	44,637	6,902	6,425	57,964	
146	19	146	30	3	63	5	33	—	—	—	—	—	—	—	185	1.3	102,866	26,088	—	128,954	
137	4	137	16	13	86	1	18	—	—	—	—	—	—	—	169	1.2	74,901	15,442	—	90,343	
9	5	9	—	—	7	—	—	—	—	—	—	—	—	—	9	1.0	4,710	360	—	5,070	
—	—	—	—	—	—	—	—	—	—	—	—	—	—	—	—	—	—	—	—	—	—
1	203	203	42	15	45	1	83	—	—	—	—	—	—	—	284	1.4	124,596	49,307	—	173,930	
2	105	38	105	3	58	3	29	—	—	—	—	—	—	—	138	1.3	56,290	17,501	—	73,791	
2	158	26	158	22	12	85	1	23	—	—	—	—	—	—	193	1.2	85,615	30,940	21,540	138,095	
68	19	68	7	—	28	1	16	—	—	—	—	—	—	—	84	1.2	53,260	17,531	—	70,791	
36	18	36	8	2	14	1	7	—	—	—	—	—	—	—	44	1.2	21,998	3,670	—	25,668	
1	203	19	203	34	3	93	2	46	—	—	—	—	—	—	269	1.3	130,316	28,644	—	158,960	

Tiluloja lägenheter	Tilain lägenheter	Tiloloja on erotettu lägenheter hava avskilt						Tilolsta on siirretty toiseen paikkaan Av lägenheterna har utflyttats				Palstain luku Skiftenas antal		Kustannuksia, Smk. Kostnader, Fmk					
		yhteensä — summa	keskinäiskäsitteen ala — medelareal	korppareille — för torpare	makuu- ja muille tilatiloille för andra obostrans	metsätiloja — skogsägenheter	rakennus- ja oheisrakennus tiloja	entisiä tiloja tidigare avastilla lägenheter	itsenäiseksi muutos- tettuja till självst. ombildade	korppia — torp	jaon alussa före delningen		jaon jälkeen efter delningen		kolmitus- ja muu toimintakustannukset för själva förvaltningen	varsinainen toimintakustannus för själva förvaltningen	muuta kustannuksia toimintakustannuksesta johdosta övriga kostnader i följd av förvaltningen	yhteensä — summa	
korppia — torp	muuta vuokra- alueilta andra legoområden										korppia — torp	keskimäärin tilaa kohhti i medeltal per lägenhet	koko luku — hela antalet	keskimäärin tilaa kohhti i medeltal per lägenhet					koko luku — hela antalet
500 ha tai enemmän	39	9	39	12	3	18	2	—	—	—	—	54	1.4	23,789	5,721	—	29,510		
500 ha eller därtöver	264	13	264	71	27	81	60	—	—	—	—	344	1.3	202,459	71,320	—	273,779		
300—alle 500 ha	91	14	91	19	5	36	6	—	—	—	—	128	1.4	64,670	12,577	—	77,247		
300—under 500 ha	291	20	291	127	10	97	33	—	—	—	—	415	1.4	288,910	103,602	—	392,512		
	1	1	1	—	1	—	—	—	—	—	—	1	1.0	660	120	—	780		
	10	8	15,480	9	15,480	1,640	1,420	5,844	344	4,256	17	9	13	2	18,639	1,295,601	1,445,021	367,501	10,108,123

Uleåborgs län.

39	10	39	—	9	8	—	18	—	—	—	—	60	1.5	13,075	2,667	—	15,742
548	4	544	8	73	285	3	110	—	—	—	—	593	1.1	237,395	29,308	—	266,703
141	7	141	—	35	56	—	27	—	—	—	—	169	1.2	68,783	18,310	—	87,093
215	10	213	21	18	60	—	93	—	—	—	—	278	1.3	99,905	15,169	—	115,074
76	10	76	23	3	17	—	21	—	—	—	—	116	1.5	51,497	12,274	—	63,771
32	5	32	—	3	13	—	11	—	—	—	—	34	1.1	19,123	3,337	—	22,460
180	21	178	39	12	45	4	64	—	—	—	—	264	1.5	124,657	20,286	—	144,943
84	13	84	6	7	28	4	26	—	—	—	—	113	1.3	40,041	6,164	—	46,205
1	228	17	228	25	25	58	3	100	—	1	—	298	1.3	116,038	19,519	1,000	136,557
333	7	328	16	54	147	1	56	—	—	—	—	373	1.1	145,776	21,779	—	167,555
96	9	96	7	22	37	3	21	—	—	—	—	99	1.0	55,259	8,328	—	63,587
1	2	1	—	—	—	—	—	—	—	—	—	1	1.0	854	100	—	954
4	246	22	245	38	33	69	2	60	—	—	—	321	1.3	155,812	31,316	3,560	190,688
14	40	14	1	2	3	—	4	—	—	—	—	19	1.4	6,191	1,311	—	7,502
71	16	71	5	5	11	—	42	—	—	—	—	89	1.3	26,797	3,563	—	30,360
227	10	226	6	10	61	—	119	—	—	—	—	272	1.2	141,364	19,330	—	160,694
302	23	287	41	7	104	2	117	2	—	—	—	446	1.5	158,421	69,829	24,028	252,278
66	7	66	—	—	31	—	18	—	—	—	—	85	1.3	37,954	9,692	—	47,646
116	19	116	38	1	29	—	29	—	—	—	—	167	1.4	75,683	15,420	321	91,424
22	8	22	1	1	11	—	5	—	—	—	—	26	1.2	12,802	1,020	—	13,822
119	3	118	3	17	58	—	27	—	—	—	—	130	1.1	53,790	5,473	—	59,263
56	13	56	3	2	22	—	18	—	—	—	—	62	1.1	23,643	3,523	—	27,166
262	6	260	24	25	102	2	73	—	—	—	—	304	1.2	138,096	22,375	—	160,471
220	17	218	22	9	125	1	44	—	—	—	—	289	1.3	134,822	38,792	—	173,614
133	14	132	14	6	28	—	51	—	—	—	—	173	1.3	62,761	11,331	—	74,092
56	11	56	5	6	13	—	27	—	—	—	—	70	1.3	26,922	6,948	—	33,870
1	150	148	36	7	42	5	43	—	—	—	—	213	1.4	92,397	22,244	—	114,641
69	15	69	7	2	29	1	22	—	—	—	—	87	1.3	34,851	5,148	—	39,999

Lääni, kihlakunta ja kunta Län, härad och kommun	Toimituksen luku — Antal förrättningar	Toimituksen alkaessa oli Vid förrättningens vidtagande förefunnos				Tilusala ha Ägovidd ha			Jaossa on syntynyt Vid delningen uppkomma													
		tiloja — lagenheter	torppia — torp	muuta vuokra-alueita andrade legområden mökkiru-alueita backstugumödden	villityk matala — odlad mark	metsämaata — skogsmark	yhteensä — summa	vesiä — vatten	joilla on kaikkiaan maa- vilka omfatta ägor samman													
									alle 1 ha — under 1 ha	1—alle 3 ha 1—under 3 ha	3—alle 5 ha 3—under 5 ha	5—alle 10 ha 5—under 10 ha	10—alle 20 ha 10—under 20 ha	20—alle 50 ha 20—under 50 ha	50—alle 100 ha 50—under 100 ha	100—alle 200 ha 100—under 200 ha	200—alle 300 ha 200—under 300 ha					
Revonlahti	31	35	7	—	135	247	382	—	5	9	8	8	8	5	—	—	—	—	—	—	—	—
Saloinen	54	66	35	20	323	879	1,202	—	23	22	22	29	19	6	—	—	—	—	—	—	—	—
Sievi	107	119	10	4	356	883	1,239	—	57	44	24	26	14	12	1	1	—	—	—	—	—	—
Siikajoki	34	36	11	4	311	527	838	—	7	14	10	16	17	10	—	—	—	—	—	—	—	—
Vihanti	74	77	20	3	1,274	4,482	5,756	—	17	20	18	24	29	61	24	7	—	—	—	—	—	—
Ylivieska	227	251	12	33	868	1,103	1,971	—	127	106	55	50	30	14	—	—	—	—	—	—	—	—
<i>Haapajärven kihlakunta. Haapajärvi härad.</i>																						
Haapajärvi	193	208	30	48	634	1,188	1,822	—	69	100	42	36	23	55	2	1	—	—	—	—	—	—
Haapavesi	198	205	56	20	802	2,661	3,463	—	57	62	38	46	54	46	7	2	—	—	—	—	—	—
Kestilä	58	72	39	4	332	844	1,176	—	4	17	10	29	28	8	—	—	—	—	—	—	—	—
Kärsämäki	91	98	6	1	503	2,334	3,337	—	15	21	10	18	24	35	12	2	—	—	—	—	—	—
Nivala	170	176	21	20	382	583	965	—	54	102	41	35	16	4	—	—	—	—	—	—	—	—
Püppöla	73	73	19	6	478	1,718	2,196	—	17	16	8	22	20	21	8	—	—	—	—	—	—	—
Pulkkila	61	66	18	8	388	1,238	1,626	—	13	12	8	19	26	19	3	2	—	—	—	—	—	—
Pyhäjärvi	214	227	66	15	1,184	4,908	6,092	—	49	36	21	22	64	55	18	9	—	—	—	—	—	—
Pyhäntä	19	20	10	4	53	275	328	—	6	4	2	3	5	2	—	—	—	—	—	—	—	—
Reisjärvi	105	103	11	10	319	935	1,254	—	17	27	14	36	23	7	—	—	—	—	—	—	—	—
<i>Kajaanin kihlakunta. Kajana härad.</i>																						
Hyrnsalmi	24	24	4	1	105	711	816	—	2	10	5	2	7	5	1	—	—	—	—	—	—	—
Kajaanin mlk	74	73	28	1	277	1,689	1,966	—	11	16	12	17	27	26	1	2	—	—	—	—	—	—
Kuhmoniemi	75	76	23	—	345	2,429	2,774	—	—	6	8	20	29	28	10	5	—	—	—	—	—	—
Paltamo	120	122	36	5	552	3,638	4,190	30	28	29	26	30	33	33	7	5	—	—	—	—	—	—
Puolanka	46	47	16	6	350	3,494	3,844	—	7	8	3	1	12	22	8	8	—	—	—	—	—	—
Rästijärvi	31	31	4	3	66	99	1,065	—	7	10	8	4	7	4	2	—	—	—	—	—	—	—
Sotkamo	196	204	47	3	508	4,864	5,372	—	52	35	20	27	40	56	26	5	—	—	—	—	—	—
Suomussalmi	21	21	7	—	146	1,591	1,737	—	3	3	2	3	8	11	2	5	—	—	—	—	—	—
Säräisniemi	70	81	39	6	434	1,533	1,967	—	16	21	10	23	26	18	7	1	—	—	—	—	—	—
Vuolijoki	36	36	21	—	287	1,606	1,893	—	3	6	6	11	14	19	3	—	—	—	—	—	—	—
<i>Kemin kihlakunta. Kemi härad.</i>																						
Alitornio	122	125	6	26	290	1,435	1,725	—	33	40	18	25	14	15	6	2	—	—	—	—	—	—
Karunki	31	32	2	6	117	603	720	—	6	13	5	7	5	7	4	—	—	—	—	—	—	—
Kemin mlk	193	359	9	50	406	4,191	4,597	—	556	96	35	38	36	40	17	3	—	—	—	—	—	—
Kolari	19	19	3	5	171	1,308	1,479	—	3	6	—	4	7	2	3	—	—	—	—	—	—	—
Ranua	6	6	—	—	38	405	443	—	1	2	2	—	—	3	1	—	—	—	—	—	—	—
Rovaniemi	135	174	8	14	365	1,778	2,143	—	51	58	19	16	21	37	10	3	—	—	—	—	—	—
Simo	39	52	—	—	79	672	751	—	22	12	4	10	8	13	3	—	—	—	—	—	—	—
Tervola	57	62	15	16	140	625	765	—	15	36	24	10	9	8	—	—	—	—	—	—	—	—
Turtola	37	38	11	11	118	815	933	—	13	15	7	5	7	5	1	2	—	—	—	—	—	—
Ylitornio	104	106	16	23	407	1,891	2,298	—	45	51	15	29	13	18	11	—	—	—	—	—	—	—

Lägenheter	Tilain Lägen- heternas	Tiloja on erotettu Lägenheter hava avskilts				Tiloista on siir- retty toiseen paikkaan Av lägenheterna har utflyttats			Palstain luku Skiftenas antal		Kustannuksia, Smk. Kostnader, Fmk				
		keskimääräinen ala — medelareal	torppareille — for torpare	mökkitalojen alalle — for bockstugusittare	mökkitalojen alalle — for bockstugusittare	entisiä tiloja tidigare avskilda lägenheter	rakentamattomia tiloja obeyrydda lägenheter	itsenäisiksi muodos- tettuja till självst. ombildade	jaon alussa före delningen	jaon jälkeen efter delningen	toimitusmaksu for siltiva	toimitusmaksu for siltiva	toimitusmaksu for siltiva	toimitusmaksu for siltiva	
500 ha tai enemmän	43	9	42	7	14	17	—	—	—	62	1.4	23,806	4,681	—	28,487
500 ha alle 500 ha	127	10	127	35	19	27	—	—	—	206	1.6	56,607	13,029	—	69,636
300—alle 500 ha	179	7	169	10	4	71	—	—	—	213	1.2	90,221	11,261	—	101,482
300—under 500 ha	75	11	74	11	4	30	—	—	—	118	1.6	35,520	9,537	—	45,057
	202	28	200	22	3	97	—	—	—	289	1.4	118,477	18,575	—	137,052
	385	5	384	12	33	139	—	—	—	423	1.1	188,451	10,901	—	199,352
	288	6	282	30	49	93	—	—	—	345	1.2	171,298	20,943	—	192,241
	312	11	310	55	20	81	—	—	—	383	1.2	167,442	25,886	—	193,328
	99	12	99	39	4	17	—	—	—	175	1.8	55,275	10,301	—	65,576
	139	24	139	6	1	47	—	—	—	177	1.3	84,634	12,585	24,000	121,219
	252	4	252	21	20	49	—	—	—	279	1.3	137,325	8,798	—	146,123
	115	19	115	19	6	29	—	—	—	150	1.3	63,096	11,942	—	75,038
	102	16	101	19	8	29	—	—	—	128	1.3	51,365	6,525	—	57,890
	276	22	273	66	16	102	—	—	—	327	1.2	193,520	27,320	—	220,840
	25	13	25	10	4	3	—	—	—	30	1.2	16,171	2,552	—	18,723
	129	10	129	10	11	73	—	—	—	150	1.2	91,245	13,683	7,287	112,215
	33	25	33	4	1	17	—	—	—	41	1.2	21,501	4,992	—	26,493
	113	17	113	30	1	37	—	—	—	138	1.2	66,194	20,921	—	87,115
	106	26	106	24	39	31	—	—	—	132	1.2	79,276	25,236	—	104,512
	195	22	194	36	5	58	—	—	—	260	1.3	130,505	37,574	12,775	180,854
	70	55	70	16	6	20	—	—	—	84	1.2	45,208	8,944	—	54,152
	43	25	42	4	3	15	—	—	—	47	1.1	24,607	4,829	—	29,436
	262	21	261	50	3	111	—	—	—	320	1.2	155,432	32,527	—	187,959
	38	46	37	7	8	16	—	—	—	46	1.2	26,373	6,779	—	33,152
	123	2	123	40	6	37	—	—	—	179	1.5	72,764	10,520	—	83,284
	66	29	66	23	—	20	—	—	—	101	1.5	35,323	6,180	—	41,503
	153	11	153	6	26	47	—	—	—	166	1.1	100,289	21,782	—	122,071
	47	15	46	2	5	25	—	—	—	57	1.2	28,638	4,301	—	32,939
	824	6	815	2	60	502	—	—	—	1,033	1.3	283,627	66,252	59,500	409,379
	30	49	30	3	5	15	—	—	—	53	1.8	17,678	4,759	—	22,437
	10	44	10	—	—	1	—	—	—	11	1.1	6,692	1,585	—	8,277
	216	10	216	10	14	64	—	—	—	273	1.3	113,089	40,168	—	153,257
	72	10	72	—	—	33	—	—	—	77	1.1	30,728	6,570	—	37,298
	103	7	103	15	16	37	—	—	—	137	1.3	56,314	9,453	—	65,767
	56	17	56	11	11	22	—	—	—	79	1.4	33,391	6,090	9,190	48,671
	185	12	185	18	22	83	—	—	—	247	1.3	113,406	35,305	—	148,711

Läni, kihlakunta ja kunta Län, härad och kommun	Toimituksen luku — Antal förrättningar	Toimituksen alkaessa oli Vid förrättningens vidtagande förefunnos				Tilusala ha Ågovidd ha				Jaossa on syntynyt Vid delingen uppkommit joilla on kaikkiaan maatalu- vilka omfatta ågor samma											
		tiloja — lügenheter	torppia — korp	mahtaupa- alueita backsluonuoräden	muuta vuokra- alueita andra legoortäden	viljelyä maata — odlad mark	metsekäntä — skogsmark	yhteensä — summa	vesiä — vatten	alle 1 ha — under 1 ha	1—alle 3 ha 1—under 3 ha	3—alle 5 ha 3—under 5 ha	5—alle 10 ha 5—under 10 ha	10—alle 20 ha 10—under 20 ha	20—alle 50 ha 20—under 50 ha	50—alle 100 ha 50—under 100 ha	100—alle 200 ha 100—under 200 ha	200—alle 300 ha 200—under 300 ha	300—alle 500 ha 300—under 500 ha	500—alle 1 000 ha 500—under 1 000 ha	
<i>Lapin kihlakunta.</i>																					
<i>Lappmarkens härad.</i>																					
Kittilä	70	69	2	29	—	294	3,469	3,763	—	43	19	6	6	12	12	9	4	1	—		
Muonionniska ...	19	22	—	—	—	23	84	107	—	14	4	—	2	1	2	—	—	—	—		
Pelkosenniemi ...	15	16	2	—	—	44	393	437	—	12	3	2	3	8	—	—	—	—	—		
Savukoski	11	11	—	—	—	91	537	628	—	4	4	—	—	2	5	—	—	—	—		
Sodankylä	48	49	—	2	—	87	1,782	1,869	—	44	12	3	3	3	4	7	3	1	1		
<i>Kaupunkialueilla suoritetut lohko-</i>																					
<i>innom städernas områden utförda styckningar.</i>																					
Kemi	30	35	—	1	—	28	26	54	—	128	2	—	2	—	—	—	—	—	—		
Yht. — Sama	5,588	6,094	1,053	794	2	24,840	107,541	132,381	—	2,862	1,882	998	1,295	1,239	1,151	389	137	26	15		
Yhdistelmä. —																					
Uudenmaan —																					
Nylands	5,162	5,468	204	403	1	15,974	34,641	50,615	11,118	6,779	1,258	437	546	603	552	111	26	10	1		
Turun ja Porin —	9,955	10,304	2,199	3,883	4	48,809	93,320	142,129	900	9,611	4,473	1,754	2,330	1,871	1,470	300	65	16	2		
Åbo och Bborgs Ahvenanmaan maakunta —	341	352	22	52	—	426	1,938	2,364	—	156	158	49	47	28	16	5	1	1	—		
Landsk. Åland ..	6,246	6,697	1,190	1,029	5	24,547	72,804	97,351	20	7,961	1,730	602	792	1,038	1,221	211	61	15	9		
Hämeen — T:hus	9,991	10,495	354	741	46	18,361	100,636	118,997	306	7,061	3,111	1,419	1,626	1,399	1,234	222	79	15	10		
Viipurin - Viborgs Mikkelin — S:t Michels	3,721	3,810	1,585	585	—	19,858	101,879	121,737	91	1,862	978	356	541	839	1,573	377	110	22	7		
Kuopion - Kuopio	4,690	4,810	2,766	628	2	28,074	148,016	176,090	—	1,954	1,377	603	932	1,657	2,457	346	151	35	17		
Vaasan — Vasa .	8,623	9,373	1,640	1,420	—	30,093	102,516	132,619	—	6,120	3,256	1,499	1,601	1,310	1,320	261	76	19	10		
Oulun - Uleåborgs	5,588	6,094	1,053	794	2	24,840	107,541	132,381	—	2,862	1,882	998	1,295	1,239	1,151	389	137	26	15		
Yht. — Sama	54,317	57,403	11,013	9,535	60	210,982	763,291	974,273	12,435	44,366	18,223	7,717	9,710	9,984	10,994	2,222	706	159	71		

Tilojen lajit	Tilojen koko ha	Tilojen koko aker- ma	Tilojen koko metsä-	Tilojen koko muu	Tilojen koko muu	Tilojen koko muu	Tilojen koko muu	Tilojen koko muu	Tilojen koko muu	Tilojen koko muu	Tilojen koko muu	Tilojen koko muu	Tilojen koko muu	Tilojen koko muu	Tilojen koko muu	Tilojen koko muu	Tilojen koko muu	Tilojen koko muu	Palstain luku Skiftenas antal		Kustannuksia, Smk. Kostnader, Fmk				
																			jaon alussa före delningen	jaon jälkeen etter delningen	kolonisaation järjestämisen avvode	varsinaisesta kolonisaation järjestämisen avvode	muut kustannukset johdosta övrige kostnader i förhållande till kolonisaation	yhteensä — summa	
																									keskimäärin tilaa kohhti i medeltal per lågghet
2	114	33	114	2	29	33	—	34	—	—	—	—	—	—	—	—	—	—	—	144	1.3	70,126	18,411	—	88,537
—	23	5	23	—	—	14	—	4	—	—	—	—	—	—	—	—	—	—	—	25	1.1	11,736	1,915	—	13,651
—	36	12	36	2	—	14	—	14	—	—	—	—	—	—	—	—	—	—	—	45	1.3	21,917	6,869	—	28,786
—	18	35	18	—	—	3	—	10	—	—	—	—	—	—	—	—	—	—	—	19	1.1	9,357	2,020	—	11,377
—	81	23	81	—	2	47	—	21	—	—	—	—	—	—	—	—	—	—	—	95	1.2	48,074	5,525	—	53,599
—	132	0.4	131	—	1	123	—	1	—	—	—	—	—	—	—	—	—	—	—	136	1.0	50,401	6,717	—	57,118
5	9,999	13	9,919	1,066	813	3,810	67	2,853	3	2	2	—	—	—	—	—	—	—	—	12,551	1.3	5,351,808	1,029,299	141,661	6,522,768
Sammandrag.																									
1	10,324	5	10,209	203	403	2,779	30	854	—	48	10	4	—	—	—	—	—	—	—	11,037	1.1	4,768,400	946,345	1,224,629	6,939,374
2	21,894	7	21,894	2,199	3,883	3,268	38	322	9	30	23	—	—	—	—	—	—	—	—	26,594	1.2	10,456,408	2,763,302	788,232	14,007,942
—	461	5	461	22	52	10	—	—	—	—	—	—	—	—	—	—	—	—	—	562	1.2	249,146	30,456	—	279,602
4	13,644	7	13,644	1,190	1,029	3,808	91	777	9	69	30	1	—	—	—	—	—	—	—	15,727	1.2	7,120,344	1,617,634	1,683,341	10,421,319
3	16,179	6	16,102	354	741	4,311	905	3,998	24	19	13	—	—	—	—	—	—	—	—	18,653	1.2	8,043,524	2,067,640	601,558	10,712,722
3	6,668	18	6,638	1,585	585	1,549	56	22	4	5	1	1	—	—	—	—	—	—	—	7,780	1.2	4,971,795	1,361,923	58,668	6,392,386
9	9,538	19	9,448	2,766	628	1,551	13	30	9	45	2	1	—	—	—	—	—	—	—	12,110	1.3	6,766,440	2,962,181	560,226	10,288,847
8	15,480	9	15,480	1,640	1,420	5,844	344	4,256	17	9	13	2	—	—	—	—	—	—	—	18,639	1.2	8,295,601	1,445,021	367,501	10,108,123
5	9,999	13	9,919	1,066	813	3,810	67	2,853	3	2	2	—	—	—	—	—	—	—	—	12,551	1.3	5,351,808	1,029,299	141,661	6,522,768
35	104,187	9	103,795	11,025	9,554	26,930	1,544	13,112	75	227	94	9	—	—	—	—	—	—	—	123,653	1.2	56,023,466	14,223,801	5,425,816	75,673,083



Luettelo

vuosina 1929—1933 päätetyistä vuokra-alueiden, uusien asutustilojen ja lisämaiden erottamisista valtion metsämailla kunnittain.

Förteckning

över de åren 1929—1933 avslutade utbrytningar ifrån statens skogsmarker av legoområden, nya kolonisationslägenheter och tilläggsjord kommunvis.

Lääni, kihlakunta ja kunta Län, härad och kommun	Toimituksen tuki — Antal förrättningar	Toimituksen alkaessa oli Vid förrättningens vidtagande förefunnos			Tilusalaa ha Ägovidd ha			Jaossa on syntynyt Vid delningen uppkomma												
		mulla vuokra-alueita andra legoområden mäkitupa-alueita backstugumråden	torppia — torp	tilloja — ägenheter	viljeltyä maata — odlad mark	meksimaita — skogsmark	yhteensä — summa	vesiä — vatten	jolla on kaikkiaan maa- vilka omfatta ägor samman-											
									alle 1 ha — under 1 ha	1—alle 3 ha 1—under 3 ha	3—alle 5 ha 3—under 5 ha	5—alle 10 ha 5—under 10 ha	10—alle 20 ha 10—under 20 ha	20—alle 50 ha 20—under 50 ha	50—alle 100 ha 50—under 100 ha	100—alle 200 ha 100—under 200 ha	200—alle 300 ha 200—under 300 ha			
Uudenmaan lääni. —																				
<i>Lohjan kihlakunta. Lojo härad.</i>																				
Pyhäjärvi	1	—	11	—	—	54	234	288	—	—	—	—	—	5	6	—	—	—	—	
<i>Helsingin kihlakunta. Helsinge härad.</i>																				
Helsingin mlk. — Helsinge	1	—	—	1	—	—	3	3	27	—	—	1	—	—	—	—	—	—	—	
Hyvinkää	2	—	3	—	—	30	78	108	—	—	—	—	—	—	3	—	—	—	—	
Sipoo — Sibbo	1	—	—	—	—	6	92	98	—	7	20	4	4	1	—	—	—	—	—	
Yhteensä — Summa	5	—	14	1	—	90	407	497	27	7	20	5	4	6	9	—	—	—	—	
Turun ja Porin lääni. —																				
<i>Ulvilan kihlakunta. Ulfby härad.</i>																				
Porin mlk.	1	—	27	—	—	102	—	102	—	4	4	11	8	—	—	—	—	—	—	
<i>Ikaalisten kihlakunta. Ikaalis härad.</i>																				
Hongonjoki	2	—	12	—	—	207	338	545	—	—	—	—	—	—	7	5	—	—	—	
Ikaalinen	17	—	17	—	—	164	929	1,093	85	—	—	—	—	—	2	15	—	—	—	
Kankaanpää	17	—	25	1	—	331	1,249	1,580	—	—	1	—	—	—	15	9	3	—	—	
Karvia	7	—	34	—	—	346	2,346	2,692	131	—	—	—	—	—	7	16	11	—	—	
Kihniö	26	—	73	1	—	506	4,077	4,583	207	1	1	1	1	4	27	50	1	—	—	
Parkano	51	—	129	—	—	1,103	6,017	7,120	214	—	—	1	—	1	39	81	12	1	—	
<i>Tyrvään kihlakunta. Tyrväs härad.</i>																				
Lavia	1	—	5	—	—	27	65	92	1	—	—	1	2	—	2	—	—	—	—	
<i>Loimaan kihlakunta. Loimijoki härad.</i>																				
Huittinen	1	—	25	3	—	517	892	1,409	—	4	8	7	11	12	9	—	—	—	—	
Yhteensä — Summa	123	—	347	5	—	3,303	15,913	19,216	638	9	14	21	22	17	108	176	27	1	—	
Hämeen lääni. —																				
<i>Ruoveden kihlakunta. Ruovesi härad.</i>																				
Juupajoki	11	—	12	1	—	106	336	442	—	—	—	1	—	4	4	4	—	—	—	
Kuorevesi	15	—	41	—	—	499	1,273	1,772	—	—	—	—	1	8	14	18	—	—	—	
Kuru	21	—	20	—	—	103	837	940	15	—	—	—	—	2	10	9	—	—	—	
Orivesi	1	—	3	—	—	21	95	116	6	—	—	—	—	1	1	1	—	—	—	
Ruovesi	23	—	20	3	—	174	810	984	59	1	—	—	1	—	12	9	—	—	—	
Teisko	1	—	—	—	—	7	50	57	—	—	—	—	—	—	—	1	—	—	—	
Vilppula	25	—	26	7	—	376	789	1,165	46	2	1	—	1	4	22	3	—	—	—	

tiloja lägenheter	tiluksia lagt	Tilain Lägen- heternas	Tiljoja on erotettu Lägenheter hava avskilts										Tiljoista on siir- retty toiseen paikkaan Av lägenheterna har utflyttats		Palstain luku Skiftenas antal		Kustannuksia, Smk. Kostnader, Fmk			
			torppareille — för torppare	mäktigpalaisille för beaktungstare	mulle tilatunille för andra oasutunna	metkatiiloja — skogslägenheter	rakentamatonnia tiljoja obebyggda lägenheter	entisiä tiljoja tidigare avskilda lägenheter	itsenäisiksi muodot- tettuja till självst. ombildade	muuta vuokra-alueita andria legoomakken	mäktigpa- alueita backstugunomakken	torppa — corp	jaon alussa före delningen	jaon jälkeen etter delningen	koko luku — hela antalet	keskimäärin tilaa kohd i medeltal per lägenhet	keskimäärin tilaa kohd i medeltal per lägenhet	toimintusuhdoinn palikko företättingsuhdoinnens arvode	varsinaisesta toimintuksesta för själva företätningen	muuta kustannuksia johdossta övriga kostnader i följd av företätningen

Nylands län.

11	26	11	11	—	—	—	—	—	—	—	—	—	—	19	1.7	13,277	9,063	—	22,340
—	1	3	1	—	1	—	—	—	—	—	—	—	—	1	1.0	1,223	464	—	1,687
—	3	36	3	3	—	—	—	—	—	—	—	—	—	6	2.0	6,142	640	—	6,782
—	36	3	36	—	36	—	—	—	—	—	—	—	—	36	1.0	7,081	3,573	—	10,654
—	51	10	51	14	1	36	—	—	—	—	—	—	—	62	1.2	27,723	13,740	—	41,463

Åbo och Björneborgs län.

27	4	27	27	—	—	—	—	—	—	—	—	—	—	27	1.0	8,974	2,260	—	11,234
—	12	45	12	12	—	—	—	—	—	—	—	—	—	20	1.7	9,278	2,335	—	11,613
—	17	64	17	17	—	—	—	—	—	—	—	—	—	24	1.4	35,976	8,937	—	44,913
—	28	56	28	25	1	—	—	—	—	—	—	—	—	50	1.8	51,737	19,575	—	71,312
—	34	79	34	34	—	—	—	—	—	—	—	—	—	44	1.3	81,739	25,578	—	107,317
—	86	53	86	73	1	—	—	—	—	—	—	—	—	102	1.2	101,269	45,459	—	146,728
—	135	53	135	129	—	—	—	—	—	—	—	—	—	169	1.3	265,012	73,615	—	338,627
—	5	18	5	5	—	—	—	—	—	—	—	—	—	10	2.0	4,401	2,270	—	6,671
—	1	52	27	52	25	3	—	—	—	—	—	—	—	55	1.1	19,700	800	9,435	29,935
—	1	396	49	396	347	5	—	—	—	—	—	—	—	501	1.3	578,086	180,829	9,435	768,350

Tavastehus län.

13	34	13	12	1	—	—	—	—	—	—	—	—	—	29	2.2	22,149	6,585	—	28,734
—	41	43	41	41	—	—	—	—	—	—	—	—	—	122	2.9	26,416	16,070	3,090	45,576
—	21	45	21	21	—	—	—	—	—	—	—	—	—	22	1.0	55,519	8,725	—	64,244
—	3	39	3	3	—	—	—	—	—	—	—	—	—	4	1.3	7,168	1,800	—	8,968
—	23	43	23	20	3	—	—	—	—	—	—	—	—	38	1.7	60,234	16,324	—	76,558
—	1	57	1	1	—	—	—	—	—	—	—	—	—	2	2.0	2,082	150	—	2,232
—	33	35	33	26	7	—	—	—	—	—	—	—	—	71	2.2	22,413	17,885	—	40,298

	Toimituksen luku — Antal föräktningar	Toimituksen alkaessa oli Vid föräktningens vidtagande förefunnos				Tilusalaa ha Ägoviidd ha		Jaossa on syntynyt Vid delningen uppskomma																					
		muilla yuokras-alueilla andra legomakden	mökkityks-alueilla backstuguvomakden	torppia — torp	tilloja — lägenheter	viljeltyä maata — odlat mark	metsämaita — skogsmark	yhteensä — summa	vesiä — vatken	joilla on kaikkiaan maavilka omfatta ägor samman																			
										alle 1 ha — under 1 ha	1—alle 3 ha	3—alle 5 ha	5—alle 10 ha	10—under 20 ha	20—under 50 ha	50—alle 100 ha	100—under 200 ha	200—alle 300 ha	300—under 500 ha										
<i>Lääni, kihlakunta ja kunta Län, härad och kommun</i>																													
<i>Jämsän kihlakunta. Jämsä härad.</i>																													
Korpilahti	49	—	73	35	—	516	2,794	3,310	1	—	3	—	1	29	48	27	—	—											
Muurame	15	—	21	12	—	208	896	1,104	—	—	—	—	—	3	21	9	—	—											
<i>Hollolan kihlakunta. Hollola härad.</i>																													
Lammi	1	—	—	1	—	2	1	3	—	—	1	—	—	—	—	—	—	—											
Yhteensä — Summa	162	—	216	59	—	2,012	7,881	9,893	127	3	5	1	4	51	132	81	—	—											
<i>Rannan kihlakunta. Stranda härad.</i>																													
<i>Kanneljärvi</i>																													
Kanneljärvi	1	—	11	—	1	55	291	346	—	—	1	—	—	—	11	—	—	—											
<i>Kymmin kihlakunta. Kymmene härad.</i>																													
<i>Virolahti</i>																													
Virolahti	1	—	1	—	—	6	15	21	—	—	—	—	—	—	1	—	—	—											
<i>Äyräpään kihlakunta. Äyräpää härad.</i>																													
<i>Kivennapa</i>																													
Kivennapa	1	—	1	—	—	3	18	21	—	—	—	—	—	—	1	—	—	—											
<i>Salmin kihlakunta. Salmis härad.</i>																													
<i>Impilahti</i>																													
Impilahti	1	—	1	—	—	1	40	41	—	—	—	—	—	—	1	—	—	—											
Korpiselkä	2	—	13	—	—	72	511	583	—	—	—	—	—	—	6	7	—	—											
Soanlahti	2	—	2	—	—	13	58	71	—	—	—	—	—	—	2	—	—	—											
Suistamo	2	—	2	—	—	12	8	20	—	—	—	—	—	—	—	—	—	—											
Yhteensä — Summa	10	—	31	—	1	162	941	1,103	—	—	1	1	—	1	22	7	—	—											
<i>Pielisjärven kihlakunta. Pielisjärvi härad.</i>																													
<i>Juuka</i>																													
Juuka	2	—	2	—	—	20	92	112	—	—	—	—	—	—	—	—	—	2											
Nurmes	3	—	2	1	—	8	148	156	—	6	—	—	—	—	1	2	—	—											
Pielisjärvi	16	—	16	—	—	96	937	1,033	119	—	—	—	—	—	3	12	1	—											
Rautavaara	1	—	1	—	—	2	49	51	—	—	—	—	—	—	1	—	—	—											
Valtimo	8	—	7	1	—	42	392	434	—	—	—	—	—	—	2	6	—	—											
<i>Ilomantsin kihlakunta. Ilomants härad.</i>																													
<i>Eno</i>																													
Eno	5	—	5	—	—	20	216	236	—	—	—	—	—	—	2	3	—	—											
Ilomantsi	10	—	9	—	1	26	433	459	3	—	—	—	1	5	4	—	—	—											
<i>Liperin kihlakunta. Libelits härad.</i>																													
<i>Polvijärvi</i>																													
Polvijärvi	1	—	1	—	—	7	58	65	—	—	—	—	—	—	—	1	—	—											
Yhteensä — Summa	46	—	43	2	1	221	2,325	2,546	128	—	—	—	—	1	13	31	1	—											

Viipurin lääni. —

Kuopion lääni. —

tiloja lägenheter		Tilain Lägenheternas	Tiloina on erotettu Lägenheter hava avskilts							Tiloina on allretty toiseen palkkaan Av lägenheterna har utflyttats				Palstain luku Skiftenas antal		Kustannuksia, Smk. Kostnader, Fmk				
tiluksia lagt			keskimääräinen ala — medelareal	luku on laskintyöt antalet har örens	torparelle — för torpare	mökkipalalle för backstugustare	muille tilatunille för andra oasentna	metsätiloja — skogslägenheter	rakennattomia tiloja ohebyggda lägenheter	entisiä tiloja tädigare avskilda lägenheter	itsenäisiä muodos-tettuja till självst. ombildade	torppia — torp	jaon alussa före delningen		jaon jälkeen efter delningen		toimintusainöörin palkkio föräktningingenörens arvode	varsinasesta toimintuksesta för själva föräktningen	muuta kustannuksia johdosta övriga kostnader i följd av föräktningen	yhteensä — summa
500 ha tai enemmän 500 ha eller däröver 300—alle 500 ha 300—under 500 ha	yhteensä — summa	torppien luku											muokkien luku	muokkien luku	muokkien luku	muokkien luku				
—	108	31	108	73	35	—	—	—	—	—	—	—	—	158	1.5	76,160	18,313	—	94,473	
—	33	34	33	21	12	—	—	—	—	—	—	—	50	1.5	16,500	3,150	—	19,650		
—	1	3	1	—	1	—	—	—	—	—	—	—	2	2.0	1,735	346	—	2,081		
—	277	36	277	218	59	—	—	—	—	—	—	—	498	1.9	290,376	89,348	3,090	382,814		
Viborgs län.																				
—	12	29	12	11	—	1	—	—	—	—	—	—	—	28	2.3	17,526	9,290	—	26,816	
—	1	21	1	1	—	—	—	—	—	—	—	—	—	2	2.0	1,274	200	—	1,474	
—	1	21	1	1	—	—	—	—	—	—	—	—	—	1	1.0	872	170	—	1,042	
—	1	41	1	1	—	—	—	—	—	—	—	—	—	1	1.0	1,634	640	—	2,274	
—	13	45	13	13	—	—	—	—	—	—	—	—	—	17	1.3	17,550	4,520	—	22,070	
—	2	36	2	2	—	—	—	—	—	—	—	—	—	2	1.0	3,992	1,380	—	5,372	
—	2	10	2	2	—	—	—	—	—	—	—	—	—	2	1.0	663	—	—	663	
—	32	35	32	31	—	1	—	—	—	—	—	—	—	53	1.7	43,511	16,200	—	59,711	
Kuopio län.																				
—	2	56	2	2	—	—	—	—	—	—	—	—	—	3	1.5	3,344	1,712	—	5,056	
—	3	52	3	2	—	1	—	—	—	—	—	—	—	3	1.0	5,254	2,539	—	7,793	
—	16	65	16	16	—	—	—	—	—	—	—	—	—	27	1.7	34,352	18,786	4,400	57,538	
—	1	51	1	1	—	—	—	—	—	—	—	—	—	1	1.0	1,766	300	—	2,066	
—	8	54	8	7	—	1	—	—	—	—	—	—	—	12	1.5	18,602	4,000	—	22,602	
—	5	47	5	5	—	—	—	—	—	—	—	—	—	7	1.4	6,706	3,378	—	10,084	
—	10	46	10	9	—	—	—	—	—	—	—	—	—	10	1.0	14,228	7,371	—	21,599	
—	1	65	1	1	—	—	—	—	—	—	—	—	—	1	1.0	3,260	710	—	3,970	
—	46	55	46	43	2	—	—	—	—	—	—	—	—	64	1.4	87,512	38,796	4,400	130,708	

Lääni, kihlakunta ja kunta Län, härad och kommun	Toimitusten luku — Antal förrättningar	Toimituksen alkaessa oli Vid förrättningens vidtagande förefunnos			Tilusala ha Ägoviidd ha			Jaossa on syntynyt Vid delningen uppkomma											
		tilloja — liggerheter	torppia — torp	muuta vuokra-alueita andra legoområden	viljelys maata — odlad mark	mekanismita — skogsmark	yhteensä — summa	vesiä — vatten	joilla on kaikkiaan maa- vilka omfatta ägor samman-										
									alle 1 ha — under 1 ha.	1—alle 3 ha	3—under 5 ha	5—alle 10 ha	5—under 10 ha	10—under 20 ha	20—alle 50 ha	20—under 50 ha	50—alle 100 ha	50—under 100 ha	100—alle 200 ha
Vaasa län. —																			
<i>Ilmajoen kihlakunta.</i> <i>Ilmola härad.</i>																			
Jalasjärvi	48	—	45	3	436	1,992	2,428	—	—	1	2	1	—	3	21	17	3	—	—
Kauhajoki	3	—	3	—	14	148	162	—	—	—	—	—	—	—	2	1	—	—	—
Peräseinäjoki	21	—	20	1	210	1,324	1,534	—	—	—	—	—	—	6	13	2	—	—	—
<i>Närpiön kihlakunta.</i> <i>Närpes härad.</i>																			
Karijoki	1	—	1	—	6	25	31	—	—	—	—	—	—	—	1	—	—	—	—
Teuva	58	—	58	—	177	1,939	2,116	—	—	—	2	10	4	30	11	1	—	—	—
<i>Korsholman kihlakunta.</i> <i>Korsholms härad.</i>																			
Ylistaro	1	—	3	—	24	171	195	—	—	—	—	—	—	—	3	—	—	—	—
<i>Pietarsuuren kihlakunta.</i> <i>Pedersöre härad.</i>																			
Lestijärvi	6	—	11	—	149	1,040	1,189	—	—	—	—	—	—	—	13	10	—	—	—
Perho	11	—	9	1	205	1,568	1,773	—	—	—	—	—	—	—	12	18	—	—	—
Toholampi	4	—	11	—	90	765	855	—	—	—	—	—	—	—	1	7	3	—	—
<i>Kuortaneen kihlakunta.</i> <i>Kuortane härad.</i>																			
Alajärvi	55	—	55	—	629	4,604	5,233	—	—	—	—	—	—	—	—	38	16	1	—
Alavus	98	—	80	21	1,029	5,760	6,789	—	—	—	—	1	2	30	65	10	—	—	—
Lehtimäki	12	—	12	—	150	1,371	1,521	—	—	—	—	—	—	—	—	2	10	—	—
Soini	14	—	14	—	170	775	945	—	—	—	—	—	—	—	3	7	3	—	—
Vimpeli	6	—	6	—	58	768	826	—	—	—	—	—	—	—	1	1	1	—	—
Virrat	89	—	81	2	438	4,868	5,296	—	—	—	2	4	—	76	36	5	—	—	—
Ätsäri	23	—	21	2	110	1,113	1,223	—	—	—	—	—	—	—	11	12	—	—	—
<i>Laukaan kihlakunta.</i> <i>Laukas härad.</i>																			
Keuru	3	—	3	—	14	124	138	—	—	—	—	—	—	—	2	1	—	—	—
Laukaa	37	—	18	17	326	926	1,252	—	—	43	1	1	4	3	17	10	—	—	—
Multia	25	—	23	3	106	1,140	1,246	—	—	—	—	1	1	1	9	14	—	—	—
Petäjävesi	1	—	5	—	32	169	201	—	—	—	—	—	—	—	5	—	—	—	—
Pihlajavesi	1	—	1	—	7	62	69	—	—	—	—	—	—	—	—	1	—	—	—
Toivakka	54	—	43	12	491	2,020	2,511	—	—	—	—	—	—	23	25	—	—	—	—
Äänekoski	6	—	2	4	11	55	66	—	—	—	2	1	2	1	—	—	—	—	—

1) Lisämaata vanhoille taloille. — Tilläggsjord åt gamla hemman.

Lääni, kihlakunta ja kunta Län, härad och kommun	Toimituksen luku — Antal förrättningar	Toimituksen alkaessa oli Vid förrättningens vidtagande förefunnos				Tilusalaa ha Ägovidd ha			Jaossa on syntynyt Vid delningen uppkomma										
		tiloja — lägenheter	torppia — torp	muuta ynnöskäsitteitä andra legomarkden	näkijärven alueita bäcksvingrområden	viljelys maata — odlad mark	metsämaata — skogsmark	yhteensä — summa	vesiä — vatten	joilla on kaikkiaan maa- vilka omfatta ägor samman-									
										alle 1 ha — under 1 ha	1—alle 3 ha 1—under 3 ha	3—alle 5 ha 3—under 5 ha	5—alle 10 ha 5—under 10 ha	10—alle 20 ha 10—under 20 ha	20—alle 50 ha 20—under 50 ha	50—alle 100 ha 50—under 100 ha	100—alle 200 ha 100—under 200 ha	200—alle 300 ha 200—under 300 ha	300—alle 500 ha 300—under 500 ha
<i>Viitasaaren kihlakunta. Viitasaari härad.</i>																			
Karstula	18	—	17	4	—	110	866	976	—	—	—	—	—	9	12	—	—	—	
Kinnula	12	—	27	3	—	253	1,367	1,620	—	—	1	3	—	9	20	—	—	—	
Kivijärvi	15	—	10	3	—	80	477	557	—	—	—	1	—	8	5	—	—	—	
Konginkangas	21	—	7	14	—	58	322	380	—	—	1	5	7	8	—	—	—	—	
Kyyjärvi	7	—	6	1	—	29	221	250	—	—	—	—	—	6	1	—	—	—	
Pihtipudas	6	—	2	—	—	8	162	170	—	—	—	—	—	4	—	—	—	—	
	(2)	—	—	—	—	(71)	(71)	(71))	—	—	—	—	—	—	—	—	—	
Pylkönmäki	16	—	12	3	—	57	697	754	—	—	1	—	—	8	7	—	—	—	
Saarijärvi	43	—	41	1	—	113	986	1,099	—	—	—	—	23	14	5	—	—	—	
Viitasaari	79	—	70	—	—	560	3,302	3,862	—	—	2	—	2	30	43	—	—	—	
Yhteensä — Summa	794	—	717	95	—	6,150	41,117	47,267)	—	44	11	19	43	38	359	385	54	1
	(13)	—	—	—	—	(9)	(292)	(301))	—	—	—	—	—	—	—	—	—	—
<i>Oulun kihlakunta. Uleå härad.</i>																			
Li	10	—	8	2	—	99	873	972	—	—	—	—	—	—	6	4	—	—	—
Kuivaniemi	76	—	65	8	—	1,635	6,811	8,446	—	9	—	1	—	2	1	3	33	43	1
Muhos	12	—	1	—	—	5	119	124	—	—	—	—	—	—	—	—	—	1	—
	(17)	—	—	—	—	(1)	(363)	(364))	—	—	—	—	—	—	—	—	—	—
Pudasjärvi	135	—	117	8	—	2,088	14,482	16,570	455	—	2	—	7	2	5	53	90	1	—
	(12)	—	—	—	—	(15)	(702)	(717))	—	—	—	—	—	—	—	—	—	—
Taivalkoski	77	—	56	12	—	1,109	5,854	6,963	302	—	1	2	8	2	1	30	35	—	—
Utajärvi	83	—	72	7	—	1,464	8,174	9,638	163	—	—	—	—	1	1	29	46	5	—
	(1)	—	—	—	—	(51)	(51)	(51))	—	—	—	—	—	—	—	—	—	—
Yli-Ii	43	—	36	7	—	485	3,585	4,070	—	—	—	—	5	—	—	19	20	—	—
Ylikiiminki	9	—	6	1	—	33	626	659	—	—	—	—	—	—	2	6	—	—	—
Posio	23	—	19	—	—	349	2,601	2,950	383	—	—	—	—	—	—	9	16	—	—
<i>Saloisten kihlakunta. Salo härad.</i>																			
Alavieska	1	—	1	—	—	6	81	87	—	—	—	—	—	—	—	1	—	—	—
Oulainen	19	—	20	—	—	204	1,122	1,326	1	—	—	—	—	3	17	—	—	—	—
Pyhäjoki	1	—	1	—	—	5	66	71	—	—	—	—	—	—	1	7	—	—	—
Rantsila	10	—	10	—	—	108	833	941	48	—	—	—	—	—	7	3	—	—	—
Sievi	42	—	41	—	—	285	2,774	3,059	36	—	—	—	—	4	33	5	—	—	—
Ylivieska	2	—	2	—	—	12	175	187	—	—	—	—	—	—	1	1	—	—	—
<i>Haapajärven kihlakunta. Haapajärvi härad.</i>																			
Haapajärvi	12	—	10	1	—	67	790	857	—	—	—	—	—	1	1	6	3	—	—
	(1)	—	—	—	—	(16)	(16)	(16))	—	—	—	—	—	—	—	—	—	—
Haapavesi	7	—	7	—	—	116	573	689	—	—	—	—	—	—	5	2	—	—	—

1) Lisämaata vanhoille taloille. — Tilläggsjord åt gamla hemman.

Lääni, kihlakunta ja kunta Län, härad och kommun	Toimituksen luku — Antal förrättningar	Toimituksen alkaessa oli Vid förrättningen vidtagande för- rinnos			Tilusalaa ha Ägovidd ha			Jaossa on syntynyt Vid delningen uppkomma													
		tiloja — lägenheter	torppia — torp	muuta vuokra-alueita andra legområden mäkitupa-alueita backstugumråden	viljelys- maata — odlad mark	metsämaata — skogsmark	yhteensä — summa	vesiä — vatten	joilla on kaikkiaan maa- vilka omfatta ägor samman-												
									alle 1 ha — under 1 ha	1—alle 3 ha	3—alle 5 ha	5—alle 10 ha	10—alle 20 ha	20—alle 50 ha	50—alle 100 ha	100—alle 200 ha	200—alle 300 ha	300—alle 300 ha			
Kestilä	21	—	20	—	252	1,867	2,119	—	—	—	—	—	—	—	—	—	21	5	—	—	
Kärsämäki	6	—	6	—	37	371	408	—	—	—	—	—	—	—	—	—	6	—	—	—	
Nivala	26	—	21	5	233	1,422	1,655	—	—	—	—	1	5	—	—	—	20	—	—	—	
Piippola	13	—	13	—	97	1,238	1,335	—	—	—	—	—	—	—	—	—	8	6	—	—	
Pulkkilä	2	—	2	—	8	185	193	—	—	—	—	—	—	—	—	—	1	1	—	—	
Pyhäjärvi	16	—	12	1	138	827	965	—	—	—	—	—	—	—	—	—	7	2	—	—	
Pyhäntä	35	—	33	—	318	4,408	4,726	—	—	—	—	—	—	—	—	—	36	16	—	—	
Reisjärvi	5	—	5	—	29	341	370	—	—	—	—	—	—	—	—	—	1	3	—	—	
<i>Kajaanin kihlakunta. Kajana härad.</i>																					
Hyrnsalmi	7	—	2	4	25	359	384	25	—	—	—	—	—	2	1	—	3	1	—	—	
Kajaanin mlk.	9	—	9	11	75	1,153	1,228	53	—	—	—	—	—	—	—	—	4	11	2	—	
	(1)	—	(1)	—	(42)	(42)	(42)	—	—	—	—	—	—	—	—	—	—	—	—	—	
Kuhmoniemi	168	—	123	40	2,147	12,828	14,975	693	—	—	—	—	—	2	7	10	11	63	74	—	
	(1)	—	(1)	—	(27)	(27)	(27)	—	—	—	—	—	—	—	—	—	—	—	—	—	
Paltamo	6	—	4	—	55	362	417	106	—	—	—	—	—	—	—	—	—	6	—	—	
Puolanka	154	—	137	6	2,328	14,007	16,335	1,041	—	—	—	—	—	—	—	—	1	2	65	86	
	(1)	—	(1)	—	(74)	(74)	(74)	—	—	—	—	—	—	—	—	—	—	—	7	2	
Ristijärvi	13	—	7	—	74	798	872	—	—	—	—	—	—	—	—	—	1	2	—	—	
	(1)	—	(1)	—	(2)	(4)	(6)	—	—	—	—	—	—	—	—	—	—	—	—	—	
Sotkamo	72	—	56	17	701	7,177	7,878	32	—	—	—	—	—	—	—	—	2	2	68	23	
	(1)	—	(1)	—	(5)	(5)	(5)	—	—	—	—	—	—	—	—	—	—	—	—	—	
Suomussalmi	64	—	69	1	767	6,962	7,729	622	—	—	—	—	—	—	—	—	1	24	44	1	
Säräisniemi	28	—	20	6	233	3,100	3,333	1,306	—	—	—	—	—	—	—	—	4	3	35	2	
Vuolijoki	9	—	9	—	33	778	861	24	—	—	—	—	—	—	—	—	—	6	3	—	
<i>Kemin kihlakunta. Kemi härad.</i>																					
Kemin mlk.	15	—	15	—	97	2,342	2,439	1	—	—	—	—	—	—	—	—	—	—	13	2	
Kolari	60	—	53	1	793	13,167	13,960	42	—	—	—	—	—	—	—	—	1	1	5	77	
	(1)	—	(1)	—	(4)	(4)	(4)	—	—	—	—	—	—	—	—	—	—	—	—	—	
Ranua	117	—	103	5	2,394	15,403	17,797	401	—	—	—	—	—	—	—	—	—	—	20	89	
Rovaniemi	310	—	247	45	4,105	45,545	49,650	2,385	—	—	—	—	—	—	—	—	—	—	101	261	
	(1)	—	(1)	—	(347)	(2,884)	(3,231)	—	—	—	—	—	—	—	—	—	—	—	7	22	
Simo	33	—	25	—	347	2,884	3,231	—	—	—	—	—	—	—	—	—	—	—	—	—	
	(6)	—	(6)	—	(15)	(89)	(104)	—	—	—	—	—	—	—	—	—	—	—	—	—	
Tervola	13	—	6	—	101	4,233	4,334	8	—	—	—	—	—	—	—	—	—	—	30	12	
	(1)	—	(1)	—	(22)	(22)	(22)	—	—	—	—	—	—	—	—	—	—	—	—	—	
Turtola	46	—	40	7	475	5,123	5,598	513	—	—	—	—	—	—	—	—	—	—	12	29	
Ylitornio	27	—	15	3	172	4,344	4,516	338	—	—	—	—	—	—	—	—	—	—	14	20	
<i>Lapin kihlakunta. Lappmarkens härad.</i>																					
Kittilä	22	—	10	—	138	3,097	3,235	26	—	—	—	—	—	—	—	—	—	—	—	22	
Muonio	9	—	8	—	211	1,145	1,356	47	—	—	—	—	—	—	—	—	—	—	—	8	


1) Lisämaata vanhoille tiloille. — Tilläggsjord åt gamla hemman.

tiloja lägenheter	tiluksia lagt	Tilain Lägen- heternas		Tiloja on erotettu Lägenheter hava avskilts			Tiloišta on sör- retty toiseen palkkaan Av lägenheterna har utflyttats			Palstain luku Skiffenas antal		Kustannuksia, Smk. Kostnader, Fmk											
		500 ha tai enemmän 500 ha eller däröver	300—alle 500 ha 300—under 500 ha	koskimääräinen ala — medeltal	luku on laskettu antaleet har ökat	torppareille — för torpare	muille tilakomille för andra oboantne	maastiloja — skogslägenheter	rakennattomia tiloja obbyggda lägenheter	entisiä tiloja tidigare avskilda lägenheter	itsenäisiksi muodos- tettuja till självt. ombildade	muuta Vuokra-alueita andra lagområden	maastiluja- böckstugområden	torppia — torp	jaon alussa före delningen	jaon jälkee efter delningen	koko luku — hela antalet	koskimäärin tilaa kohti i medeltal per lägenhet	koko luku — hela antalet	koskimäärin tilaa kohti i medeltal per lägenhet	toimintusuhdetoim palkkio företättningsuhdetoim arvode	varsinainen toimintusosa för själva företättningen	muuta kustannuksia toimintuksen johdosta övrige kostnader i följä av företättningen
		26	82	26	20	6										40	1.5	45,903	22,167				68,070
		6	68	6	6											8	1.3	8,863	4,271				13,134
		26	64	26	21	5										31	1.2	29,010	24,277				53,287
		14	95	14	13	1										29	2.1	24,013	11,590				35,603
		2	97	2	2											2	1.0	3,748	1,385				5,133
		16	60	16	12	3										19	1.2	26,286	9,006				35,292
		53	89	53	33	20										90	1.7	87,714	54,415				142,129
		5	74	5	5											5	1.0	7,553	2,415				9,968
		7	55	7	2	4										12	1.7	9,885	5,685				15,570
		21	59	21	9	11										38	1.8	25,079	16,406				41,485
		167	90	167	125	38										362	2.2	351,504	224,992				576,496
		6	70	6	6	4										12	2.0	13,582	8,871				22,453
		156	105	156	139	6										398	2.6	261,930	168,752				430,682
		12	73	12	7	5										23	1.9	17,629	10,851				28,480
		95	83	95	57	16						2				157	1.7	128,958	102,842	9,750			241,550
		70	110	70	69	1						1				140	2.0	143,895	76,590	5,240			225,725
		46	73	46	20	6						1				75	1.6	78,519	18,322	7,580			104,421
		9	96	9	9											10	1.1	22,816	9,635				32,451
		15	163	15	15											30	2.0	34,591	22,685				57,276
		90	155	90	53	36										212	2.4	247,634	239,482				487,116
		131	136	131	104	5										246	1.9	297,272	180,547				477,819
		408	122	408	255	41		2				5				728	1.8	988,793	658,531	28,755		1,676,079	
		30	108	30	25	5						1				63	2.1	67,888	37,846	15,150			120,884
		44	99	44	6	38										56	1.3	55,157	46,182				101,339
		48	117	48	44	4										160	3.3	127,635	88,272				215,907
		41	110	41	15	23						1				71	1.7	74,800	40,913	3,000			118,713
		23	141	23	10	13										58	2.5	93,837	57,115				150,952
		9	151	9	9											36	4.0	31,041	16,188				47,229

tiloja lägenheter		Tilain Lagenheternas	Tiluja on erotettu Lägenheter hava avskilts				Tilosta on siirretty toiseen paikkaan Av lägenheterna har utflyttats				Palstain luku Skiftenas antal		Kustannuksia, Smk. Kostnader, Fmk						
tiluksia lagt			korparelle — för torpare		nulle tilatonille för andra orensatta		itsenäiseksi muodotettuja till självat. ombildade		tiloja avskilda lägenheter		jaon alussa före delningen	jaon jälkeen efter delningen	toimintusluvoin palikko		varsinaisesta toimintuksesta för själva förtäningen		muuta kustannuksia toimintuksen johdosta övriga kostnader i följ av förtäningen		Yhteensä — summa
500 ha tai enemmän	500 ha eller däröfver	Yhteensä — summa	4	188	4	4	1	11	—	—	—	—	10	2.5	12,629	9,884	—	—	22,513
300—alle 500 ha	300—under 500 ha																		
300—under 500 ha			66	147	36	—	—	—	—	—	—	—	203	3.1	202,925	113,410	—	—	316,335
3		154	85	154	—	—	131	—	—	—	—	—	186	1.2	266,413	681,274	—	—	947,687
4		2,411	106	2,411	1,625	190	563	—	2	—	—	—	5,040	2.1	5,019,237	3,569,462	77,796	—	8,666,495

Sammandrag.

—	—	51	10	51	14	1	36	—	—	—	—	—	—	—	62	1.2	27,723	13,740	—	41,463
—	1	396	49	396	347	5	—	—	—	—	—	—	—	—	501	1.3	578,086	180,829	9,435	768,350
—	—	277	36	277	218	59	—	—	—	—	—	—	—	—	498	1.8	290,376	89,348	3,090	382,814
—	—	32	35	32	31	—	1	—	—	—	—	—	—	—	53	1.7	43,511	16,200	—	59,711
—	—	46	45	46	43	2	—	—	—	—	—	—	—	—	64	1.4	87,512	38,796	4,400	130,708
—	—	954	50	954	717	95	3	—	39	—	—	—	—	—	1,423	1.5	1,704,262	428,483	32,355	2,165,100
4	—	2,411	106	2,411	1,625	190	563	—	2	—	—	—	—	—	5,040	2.1	5,019,237	3,569,462	77,796	8,666,495
4	1	4,167	81	4,167	2,995	352	603	—	41	1	18	2	1	—	7,631	1.8	7,750,707	4,336,858	127,076	12,214,641



Luettelo

vuosina 1929—1933 päätetyistä vesialueen jaoista kunnittain.

Förteckning

över åren 1929—1933 avslutade skiften av vattenområden kommunvis.

Läni, kihlakunta ja kunta Län, härad och kommun	Toimituksen luku — Antal förrättningar	Toimituksen alkaessa oli Vid förrättningens vidtagande förefunnos					Tilusalaa ha Ägovidd i ha		Palstatin luku jaon jälkeen Skiftenas antal efter delningen			Kustannuksia, Smk Kostnader, Fmk				
		aloja — lägenheter	torppia — korp	maata vuokra-alueita andra legoområdena	mäkitupa-alueita buckstugumrådena	korppia — korp	viljeltyä maata — odlad mark	notsaamatta — skogsmark	yhteensä — summa	vesiä — vatten	keuhkuaikaa tilaa kotti i medeltal per lägenhet	koko luku — hela antalet	talutusmaksuista palkkio förrättningens arvode	varsinaisesta toimituksesta för själva förrättningen	muista kustannuksista toimituksen jäljessä öfriga kostnader i följd av förrättningen	Yhteensä — summa
Uudenmaan lääni. — Nylands län.																
<i>Rauseporin kihlakunta. Raseborgs härad.</i>																
Bromarv	7	100	—	—	—	—	—	—	—	8,627	121	1.2	33,724	24,951	—	58,675
Inkoo — Ingå	2	38	—	—	—	—	—	—	—	1,039	38	1.0	8,777	14,809	—	23,586
Karja — Karis	1	3	—	—	—	—	—	—	—	15	4	1.3	1,691	1,641	—	3,332
Snappertuna	4	34	—	—	—	—	—	—	—	734	36	1.1	12,021	9,674	—	21,695
Tammisaaren mlk. — Eke- näs lk.	3	27	—	—	—	—	—	—	—	2,078	24	0.9	30,366	19,837	—	50,203
Tenhola — Tenala	5	25	—	—	—	—	—	—	—	660	33	1.3	13,757	9,737	—	23,494
<i>Lohjan kihlakunta. Lojo härad.</i>																
Espoo — Esbo	4	27	—	—	—	—	—	—	—	459	27	1.0	20,130	10,674	—	30,804
Kirkkonummi — Kyrkslätt	5	49	—	—	—	—	—	—	—	1,113	56	1.1	20,619	10,837	—	31,456
Lohja — Lojo	1	3	—	—	—	—	—	—	—	206	4	1.3	1,576	700	—	2,276
Nummi	1	10	—	—	—	—	—	—	—	138	22	2.2	3,402	1,980	—	5,382
Siuntio — Sjundeå	1	4	—	—	—	—	—	—	—	5	6	1.5	1,561	600	—	2,161
<i>Helsingin kihlakunta. Helsinge härad.</i>																
Porvoon mlk. — Borgå lk.	3	57	—	—	—	—	—	—	—	2,776	103	1.8	27,219	22,570	—	49,789
Sipoo — Sibbo	1	27	—	—	—	—	—	—	—	123	15	0.6	2,285	808	—	3,093
<i>Pernajan kihlakunta. Pernå härad.</i>																
Pernaja — Pernå	5	25	—	—	—	—	—	—	—	1,484	48	1.9	13,070	6,618	—	19,688
Ruotsinpyhtää — Strömfors	1	3	—	—	—	—	—	—	—	64	3	1.0	833	180	—	1,013
Yhteensä — Summa	44	432	—	—	—	—	—	—	—	19,521	540	1.3	191,031	135,616	—	326,647
<i>Vehmaan kihlakunta. Vehmo härad.</i>																
Kustavi	3	19	—	—	—	—	—	—	—	1,270	35	1.8	59,319	18,897	—	78,216
Taivassalo	6	23	—	—	—	—	—	—	—	1,376	41	1.8	10,291	4,072	—	14,363
<i>Mynämäen kihlakunta. Virmo härad.</i>																
Askainen	1	3	—	—	—	—	—	—	—	13	3	1.0	—	—	—	—
Merimasku	1	4	—	—	—	—	—	—	—	460	13	3.0	5,738	2,036	—	7,774
Rymättylä	3	9	—	—	—	—	—	—	—	6,265	78	8.7	31,869	6,581	—	38,450
<i>Piikkiön kihlakunta. Piikkis härad.</i>																
Paimio	1	15	—	—	—	—	—	—	—	65	16	1.1	3,205	1,360	—	4,565
Parainen — Pargas	5	74	—	—	—	—	—	—	—	1,979	138	1.9	35,545	18,114	—	53,659
Turun ja Porin lääni. — Åbo och Björneborgs län.																

Lääni, kihlakunta ja kunta Län, härad och kommun	Toimituksen alkaessa oli Vid förrättningens vidtagande före- funnos	Tilusalaa ha Ägovidd ha					Palstain luku ja on jälkeen Skiftenas antal efter delningen		Kustannuksia, Smk Kostnader, Fmk						
		tiloja — lägenheter	torppia — torp	muuta vuokra-alueita andra legområden	määrä-alueita bakskogsområden	viljelevä maata — odlad mark	meesmaata — skogsmark	yhteensä — summa	vesiä — vatten	keskimäärin tilaa, kothi i medeltal per lägenhet	koko luku — hela antalet	toimitusjärjestöihin palkkio förrättningenslörens arvode	varsinaisesta toimituksesta för själva förrättningen	muuta kustannuksia toimituksen johdosta öfriga kostnader i förhållande till förrättningen	yhteensä — summa
<i>Hämeen kihlakunta. Häme härad.</i>															
Angeliemi	1	19	—	—	—	—	—	164	25	1.3	10,699	4,456	—	15,155	
Hüttinen — Hitis	1	6	—	—	—	—	—	1,554	19	3.2	6,187	2,300	—	8,487	
Kemiö — Kimito	1	3	—	—	—	—	—	259	3	1.0	1,662	1,708	—	3,370	
Vestarfjärd	1	10	—	—	—	—	—	135	19	1.9	2,400	1,821	—	4,221	
<i>Maskan kihlakunta. Masku härad.</i>															
Maaria	1	2	—	—	—	—	—	2	4	2.0	559	520	—	1,079	
Naantalin mlk.	1	8	—	—	—	—	—	456	9	1.1	2,703	750	—	3,453	
Yhteensä — Summa	26	195	—	—	—	—	—	13,998	403	2.1	170,177	62,615	—	232,792	
<i>Pirkkalan kihlakunta. Birkkala härad.</i>															
Messukylä—Ylöjärvi—Tam- pere—Teisko	1	232	—	—	—	—	—	2,612	46	0.2	12,980	4,450	—	17,430	
Pälkäne	1	7	—	—	—	—	—	283	10	1.4	6,286	5,380	—	11,666	
Ylöjärvi	1	61	—	—	—	—	—	1,350	17	0.3	5,390	3,360	—	8,750	
<i>Hauhon kihlakunta. Hauho härad.</i>															
Hausjärvi	3	4	—	—	—	—	—	89	5	1.3	2,378	1,060	—	3,438	
Loppi	1	175	—	—	—	—	—	814	21	0.1	10,905	2,914	—	13,809	
<i>Jämsän kihlakunta. Jämsä härad.</i>															
Längelmäki	1	4	—	—	—	—	—	157	11	2.8	310	1,330	—	1,640	
<i>Hollolan kihlakunta. Hollola härad.</i>															
Hollola	2	11	—	—	—	—	—	355	6	0.5	4,313	2,320	—	6,633	
Nastola	2	9	—	—	—	—	—	778	18	2.0	6,200	2,373	—	8,573	
Yhteensä — Summa	12	503	—	—	—	—	—	6,438	155	0.3	48,762	23,177	—	71,939	
<i>Kymnän kihlakunta. Kymmene härad.</i>															
Virolahti	1	5	—	—	—	—	—	665	5	1.0	2,930	2,400	—	5,330	
<i>Lappeen kihlakunta. Lappvesi härad.</i>															
Lappee	1	32	—	—	—	—	—	2,181	58	1.8	21,854	20,626	—	42,480	

Hämeen lääni. — Tavastehus län.

Viipurin lääni. — Viborgs län.

	Toimituksen luku — Antal företagar	Toimituksen alkaessa oli Vid förrättningens vidtagande före- funnos				Tilusala ha Ägovidd ha			Palstain luku jaon jälkeen Skiitenas antal efter delningen		Kustannuksia, Smk Kostnader. Fmk			
		tiloja — lägenheter	torppia — torp	muuta vuokra-alueita andra legområden mättnings-alueita bäckstugumråden	viljelys maata — odlad mark	meesamaita — skogsmark	yhteensä — summa	vesiä — vatten	koko luku — hela antalet	keskimäärin tilaa kohti i medeltal per lägenhet	kotitushuoneisto paikkio företättningsenheten arvode	varsinuudesta toimituksesta för själva företättningen	muuta kustannuksia toimituksen johdosta öfriga kostnader i följd av företättningen	yhteensä — summa
Jääski, kihlakunta ja kunta Län, härad och kommun														
<i>Jääsken kihlakunta. Jääskis härad.</i>														
Jääski	3	26	—	—	—	—	160	26	1.0	7,030	4,383	—	11,413	
Ruokolahti	6	98	—	—	—	—	6,397	72	0.7	33,418	41,107	—	74,525	
<i>Ranman kihlakunta. Stranda härad.</i>														
Johannes	4	12	—	—	—	—	662	32	2.7	6,747	6,229	—	12,976	
Vahviala	1	3	—	—	—	—	235	6	2.0	1,170	1,367	—	2,537	
Viipurin mlk.	5	29	—	—	—	—	941	74	2.6	4,267	4,338	—	8,605	
Yhteensä — Summa	21	205	—	—	—	—	11,241	273	1.3	77,416	80,450	—	157,866	
Mikkelin kihlakunta. S:t Michels härad.														
Mikkelin mlk.	1	2	—	—	—	—	42	4	2.0	868	240	—	1,108	
<i>Juvan kihlakunta. Jockas härad.</i>														
Juva	1	5	—	—	—	—	59	16	3.2	2,346	—	420	2,766	
Puumala	3	14	—	—	—	—	2,784	34	2.4	13,411	29,540	—	42,951	
<i>Rantasalmen kihlakunta. Rantasalmi härad.</i>														
Heinävesi—Rantasalmi ...	1	13	—	—	—	—	362	44	3.4	9,404	6,907	—	16,311	
Kerimäki—Savonranta	1	2	—	—	—	—	482	7	3.5	1,533	1,200	—	2,733	
Punkaharju	1	3	—	—	—	—	3,632	7	2.3	1,827	1,340	—	3,167	
Sulkava	2	13	—	—	—	—	7,801	72	5.5	21,196	3,520	6,730	31,446	
Sääminki	3	19	—	—	—	—	1,213	50	2.6	8,045	775	2,290	11,110	
Yhteensä — Summa	13	71	—	—	—	—	16,375	234	3.3	58,630	43,522	9,440	111,592	
Iisalmen kihlakunta. Idensalmi härad.														
Iisalmi—Lapinlahti—Var- paisjärvi	1	14	—	—	—	—	2,823	27	1.9	10,739	4,088	—	14,827	
Lapinlahti	4	52	—	—	—	—	2,822	141	2.7	15,840	4,903	—	20,743	
<i>Kuopion kihlakunta. Kuopio härad.</i>														
Kuopion mlk.	6	78	—	—	—	—	8,954	113	1.4	3,422	2,835	328	6,585	
Tuusniemi—Vehmersalmi ..	1	6	—	—	—	—	7,481	32	5.3	31,500	17,825	—	49,325	
Vehmersalmi	1	2	—	—	—	—	574	8	4.0	7,070	2,525	—	9,595	

Lääni, kihlakunta ja kunta Län, härad och kommun	Tehnitusten luku — Antal förtäringar	Toimituksen alkaessa oli Vid förtäringens vidtagande förefunnos				Tilusala ha Ägoviidd ha			Palstain luku jaon jälkeen Skiftenas antal efter delningen			Kustannuksia, Smk Kostnader, Fmk			
		tiloja — ligenheter	torppia — torp	muuta vuokra-alueita andra legområden	muuta vuokra-alueita andras legområden	viljelys maata — odlad mark	metseinä — skogsmark	ylhteensä — summa	vesiä — vatten	koko luku — hela antalet	keskimäärin tilaa kohi I medeltal per ligenhet	toimintuslühöörin palkkio förtäringenslühöörrens arvode	varsinaisesta toimituksesta för själva förtäringens	muuta kustannuksia toimituksen johdosta övrige kostnader i följd av förtäringens	ylhteensä — summa
Rautalammin kihlakunta. Rautalampi härad.															
Konnevesi	1	2	—	—	—	—	—	6,125	4	2.0	27,617	4,509	—	—	32,126
Konnevesi—Rautalampi ..	1	2	—	—	—	—	—	1,292	2	1.0	9,248	3,096	—	—	12,344
Rautalampi	1	12	—	—	—	—	—	4,415	33	2.8	34,688	7,590	—	—	42,278
Yhteensä — Summa	16	168	—	—	—	—	—	34,486	360	2.2	140,124	47,371	—	328	187,823
Laukaan kihlakunta. Laukas härad.															
Vaasan lääni. — Vasa län.															
Jyväskylän mlk.	1	3	—	—	—	—	—	38	6	2.0	—	—	—	—	—
Vitasaaren kihlakunta. Vitasaari härad.															
Kivijärvi	1	57	—	—	—	—	—	3,648	88	1.5	27,493	14,615	—	—	42,108
Yhteensä — Summa	2	60	—	—	—	—	—	3,686	94	1.6	27,493	14,615	—	—	42,108
Yhdistelmä. — Sammandrag.															
Uudenmaan — Nylands ...	44	432	—	—	—	—	—	19,521	540	1.3	191,031	135,616	—	—	326,647
Turun ja Porin — Åbo och Björneborgs	26	195	—	—	—	—	—	13,998	403	2.1	170,177	62,615	—	—	232,792
Hämeen — Tavastehus ...	12	503	—	—	—	—	—	6,438	155	0.3	48,762	23,177	—	—	71,939
Viipurin — Viborgs	21	205	—	—	—	—	—	11,241	273	1.3	77,416	80,450	—	—	157,866
Mikkelin — S:t Michels ...	13	71	—	—	—	—	—	16,375	234	3.3	58,630	43,522	9,440	—	111,592
Kuopion — Kuopio	16	168	—	—	—	—	—	34,486	360	2.2	140,124	47,371	328	—	187,823
Vaasan — Vasa	2	60	—	—	—	—	—	3,686	94	1.6	27,493	14,615	—	—	42,108
Yhteensä — Summa	134	1,634	—	—	—	—	—	105,745	2,059	1.3	713,633	407,366	9,768	—	1,130,767



Luettelo

vuosina 1929—1933 päätetyistä vesijätön jaoista kunnittain.

Förteckning

över åren 1929—1933 avslutade tillandningsskiften kommunvis.

	Toimitusten luku — Antal förrättningar	Toimituksen alkaessa oli Vid förrättningens vidtagande förefunnos				Tilusala ha Ägovidd ha			Palstain luku jaon jälkeen Skiftenas antal efter delningen		Kustannuksia, Smk Kostnader, Fmk				
		tiloja — lägenheter	korppia — korp	muja vuokra-alueita andra legområden	maakäyttö-alueita beaktasområden	viljeltyä maata — odlad mark	mejsmaita — skogsmark	yhteensä — summa	vesiä — vatten	koko luku — hela antalet	keskimäärin tilaa kotti i medeltal per lägenhet	toimitusinsinööriin palkkio förrättningensinnehårens arvode	varsinaisesta toimituksesta för själva förrättningen	muja kustannuksia toimituksen johdosta övriga kostnader i följd av förrättningen	yhteensä — summa
Lääni, kihlakunta ja kunta Län. härad och kommun															
Uudenmaan lääni. — Nylands län.															
<i>Helsingin kihlakunta. Helsinge härad.</i>															
Nurmijärvi	1	96	—	—	221	1	222	—	110	1.1	21,243	14,962	—	—	36,205
Porvoon mlk. — Borgå lk.	1	14	—	—	24	21	45	—	18	1.3	3,860	4,757	—	—	8,617
Yhteensä — Summa	2	110	—	—	245	22	267	—	128	1.2	25,103	19,719	—	—	44,822
Turun ja Porin lääni. — Åbo och Björneborgs län.															
<i>Vehmaan kihlakunta. Vehmo härad.</i>															
Laitila	1	8	—	—	26	—	26	—	8	1.0	1,734	955	—	—	2,689
Taivassalo	3	14	—	—	44	2	46	—	26	1.9	8,319	2,557	—	—	10,876
Uuskirkko	1	16	—	—	8	—	8	—	21	1.3	4,831	2,462	—	—	7,293
<i>Mynämäen kihlakunta. Virmo härad.</i>															
Askainen	1	3	—	—	11	1	12	—	9	3.0	1,943	840	—	—	2,783
Iniö	1	10	—	—	14	—	14	—	62	6.2	4,800	2,640	—	—	7,440
Rymättylä	1	21	—	—	2	—	2	—	10	0.5	2,689	688	—	—	3,377
<i>Piikkiön kihlakunta. Piikkis härad.</i>															
Paimio	1	2	—	—	2	—	2	—	2	1.0	2,034	563	—	—	2,597
Parainen — Pargas	2	15	—	—	16	—	16	—	25	1.7	—	—	—	—	—
Piikkiö	1	3	—	—	1	1	2	—	4	1.3	—	—	—	—	—
<i>Halikon kihlakunta. Halikko härad.</i>															
Hüttinen — Hitis	1	15	—	—	15	21	36	—	46	3.1	—	—	—	—	—
<i>Uvilan kihlakunta. Ulsby härad.</i>															
Eura	1	34	—	—	143	20	163	—	34	1.0	20,760	10,564	—	—	31,324
Eurajoki	2	64	—	—	164	3	167	9	75	1.2	17,332	8,238	—	—	25,570
Lappi	1	11	—	—	36	4	40	37	13	1.2	4,060	2,416	—	—	6,476
Merikarvia	2	48	—	—	38	2	40	—	48	1.0	15,249	5,103	—	—	20,352
Potin mlk.	1	15	—	—	133	1	134	—	18	1.2	8,475	12,455	—	—	10,930
<i>Ikaalisten kihlakunta. Ikaalis härad.</i>															
Hämeenkyrö	4	25	—	—	81	13	94	—	25	1.0	6,319	3,296	—	—	9,615
Ikaalinen	1	2	—	—	7	—	7	—	3	1.5	—	—	—	—	—
Karvia	1	42	—	—	142	23	165	—	55	1.3	18,267	4,992	—	—	23,259
<i>Tyrvään kihlakunta. Tyrväs härad.</i>															
Tyrvää	1	5	—	—	5	—	5	—	3	0.6	645	260	—	—	905

Lääni, kihlakunta ja kunta Län, härad och kommun	Toimituksen luku — Antal förrättningar	Toimituksen alkaessa oli Vid förrättningens vidtagande förefunnos				Tilusaala ha Ägovidd ha			Palstain luku jaon jälkeen Skiftenas antal efter delningen		Kustannuksia, Smk Kostnader, Fmk			
		tiloja länghökar	torppia — torp	muuta ynnöry-alueita andra legområden markkötöry-alueita backstugumråden	viljeltyä maata — odlad mark	metsemäta — skogsmark	yhteensä — summa	vesiä — vatten	koko luku — hela antalet	keskimäärin tilaa kohti i medeltal per länghö	toimitusintöiden palkkio förrättningensintörens arvode	varsinaisesta toimituksesta för själva förrättningen	muuta kustannuksia toimituksen johdosta öfriga kostnader i följd av förrättningen	yhteensä — summa
<i>Loimaan kihlakunta. Loimijoki härad.</i>														
Kauvatsa	2	23	—	—	139	—	139	—	5	2.2	925	5,500	—	6,425
Yhteensä — Summa	29	374	—	—	1,027	91	1,118	46	492	1.3	118,382	53,529	—	171,911
<i>Ahvenanmaan kihlakunta. Ålands härad.</i>														
Finström	1	6	—	—	20	21	41	—	15	2.5	5,709	2,346	—	8,055
Yhteensä — Summa	1	6	—	—	20	21	41	—	15	2.5	5,709	2,346	—	8,055
<i>Ruoveden kihlakunta. Ruovesi härad.</i>														
Teisko	1	55	—	—	33	27	60	8	20	0.4	8,695	917	—	9,612
<i>Pirkkalan kihlakunta. Birkkala härad.</i>														
Kangasala	1	8	—	—	5	4	9	—	5	0.6	1,692	708	—	2,400
Lempäälä	1	16	—	—	14	—	14	—	22	1.4	6,443	4,688	—	11,131
<i>Tammelan kihlakunta. Tammela härad.</i>														
Sääksmäki	1	66	—	—	72	50	122	—	48	0.7	—	—	—	—
Tammela	3	101	—	—	273	3	276	14	116	1.1	19,838	5,244	—	25,082
<i>Jämsän kihlakunta. Jämsä härad.</i>														
Längelmäki	1	23	—	—	22	—	22	—	17	0.7	4,147	960	—	5,107
<i>Hollolan kihlakunta. Hollola härad.</i>														
Kärkölä	1	4	—	—	—	—	2	2	4	1.0	—	—	—	—
Yhteensä — Summa	9	273	—	—	419	86	505	22	232	0.8	40,815	12,517	—	53,332
<i>Kymnän kihlakunta. Kymnene härad.</i>														
Kymi	1	181	—	—	—	85	85	—	218	1.2	3,900	4,288	—	8,188
Miehikkälä	1	10	—	—	36	1	37	—	66	6.6	—	—	—	—
Säkkijärvi	2	5	—	—	6	1	7	—	9	1.8	1,067	560	—	1,627
Vehkalahti	2	32	—	—	37	28	65	—	182	5.7	24,245	—	—	24,245
<i>Lappeen kihlakunta. Lappvesi härad.</i>														
Savitaipale	1	37	—	—	—	32	32	—	38	1.0	432	308	—	740

Läänin, kihlakunta ja kunta Län, härad och kommun	Toimituksen luku — Antal förretningen	Toimituksen alkaessa oli Vid förrettningens vidtagande förefunnos				Tilusalaa ha Ägovidd ha			Palstatin luku jaon jälkeen Skiftenas antal etter delningen		Kustannuksia, Smk Kostnader, Fmk				
		tiloja längheter	torppia — torp	muuta vuokra-alueita andra legoområden	maatilapaja-alueita backstugumråden	villjeltyä maata — odlad mark	metsemäntä — skogsmark	Yhteensä — summa	vesiä — vatken	koko luku — hela antalet	keskimäärin tilaa kohti i medeltal per länghet	toimitusinsidönnin palkkio förrettingsinsamtiörens arvode	varsinaisesta toimituksesta för själva förretningen	muuta kustannuksia toimituksen johdosta öfriga kostnader i följd av förretningen	Yhteensä — summa
<i>Jämsken kihlakunta. Jämskis härad.</i>															
Antrea	4	176	—	—	149	47	196	—	329	1.9	63,436	20,337	—	83,773	
Jääski	3	8	—	—	12	1	13	—	21	2.6	3,098	2,304	—	5,402	
Kirvu	1	52	—	—	7	—	7	—	53	1.0	1,954	822	—	2,776	
Vuoksenranta	2	153	—	—	62	2	64	—	172	1.1	30,036	8,452	—	38,488	
<i>Äyräpään kihlakunta. Äyräpää härad.</i>															
Muolaa	2	137	—	—	33	4	37	—	165	1.2	2,760	—	—	2,760	
<i>Käkisalmen kihlakunta. Kexholms härad.</i>															
Kaukola	5	30	—	—	7	8	15	—	41	1.4	4,828	2,261	—	7,089	
Käkisalmen mlk.	2	4	—	—	—	2	2	—	4	1.0	1,302	635	—	1,937	
Räisälä	4	11	—	—	19	9	28	—	24	2.2	3,304	1,728	—	5,032	
Vuoksela	6	30	—	—	9	1	10	—	36	1.2	4,850	2,302	—	7,152	
<i>Kurkijoen kihlakunta. Kronobors härad.</i>															
Parikkala	4	9	—	—	5	16	21	—	13	1.4	2,843	1,317	—	4,160	
Saari	2	5	—	—	8	14	22	—	5	1.0	1,583	507	—	2,090	
Yhteensä — Summa	42	880	—	—	390	250	640	—	1,376	1,6	149,638	45,821	—	195,459	
<i>Mikkelin kihlakunta. S:t Michels härad.</i>															
Mikkelin lääni. — S:t Michels län.															
Kangasniemi	3	19	—	—	2	61	63	—	27	1.4	4,420	1,701	—	6,121	
Yhteensä — Summa	3	19	—	—	2	61	61	—	27	1.4	4,420	1,701	—	6,121	
<i>Pielisjärven kihlakunta. Pielisjärvi härad.</i>															
Kuopion lääni. — Kuopio län.															
Nurmes	1	5	—	—	1	10	11	—	5	1.0	—	—	—	—	
Rautavaara	2	15	—	—	31	45	76	—	30	2.0	8,069	5,718	—	13,787	
<i>Liperin kihlakunta. Labelis härad.</i>															
Polvijärvi	1	3	—	—	15	24	39	—	4	1.3	1,791	1,615	—	3,406	
<i>Iisalmen kihlakunta. Idensalmi härad.</i>															
Kiuruvesi	2	34	—	—	269	44	313	—	82	2.4	3,550	2,130	—	5,680	
Nilsää	1	2	—	—	7	1	8	—	3	1.5	703	—	—	703	

Lääni, kihlakunta ja kunta Län, härad och kommun	Toimituksen luku — Antal förtäringar	Toimituksen alkuessa oli Vid förtäringens vidtagande förefunnos				Tilusala ha Ägovidh ha			Palstain luku jaon jälkeen Skiftenas antal efter delningen		Kustannuksia, Smk Kostnader, Fmk				
		tiloja länghägar	korppia — torp	muita vuokra-alueita andra lagnområden	maatalous-alueita backstugsområden	viljeltyä maata — odlad mark	metseenaita — skogsmark	yhteensä — summa	vesiä — vatten	koko luku — hela antalet	keskimäärin tilaa kohdalla i medeltal per länghet	toimitusainan jaon palkkio förtäringensgenirrens arvode	varsinaisesta toimituksesta för själva förtäringens	muista kustannuksista toimituksen johdosta övriga kostnader i följd av förtäringens	yhteensä — summa
<i>Kuopion kihlakunta. Kuopio härad.</i>															
Pielavesi	2	39	—	—	313	59	372	—	49	1.3	18,396	9,220	—	27,616	
Yhteensä — Summa	9	98	—	—	636	183	819	—	173	1.8	32,509	18,683	—	51,192	
<i>Närpiön kihlakunta. Närpes härad.</i>															
Lapväärti — Lappfjärd ...	1	94	—	—	313	36	349	—	97	1.0	25,842	6,690	—	32,172	
<i>Korsholman kihlakunta. Korsholms härad.</i>															
Jurva	1	110	—	—	115	6	121	—	110	1.0	20,824	10,320	—	31,144	
<i>Lapuan kihlakunta. Lappo härad.</i>															
Vöyri — Vörå	2	75	—	—	155	43	198	—	114	1.5	2,729	2,275	—	5,004	
<i>Laukaan kihlakunta. Laukas härad.</i>															
Jyväskylän mlk.	2	5	—	—	5	—	5	—	6	1.2	1,367	1,168	—	2,535	
Keuru	1	13	—	—	16	88	104	—	25	1.9	16,794	3,550	—	20,344	
Yhteensä — Summa	7	297	—	—	604	173	777	—	352	1.2	67,196	24,003	—	91,199	
<i>Oulun kihlakunta. Uleå härad.</i>															
Hailuoto	2	108	—	—	728	—	728	—	276	2.6	26,004	20,204	—	46,208	
Liminka	1	15	—	—	128	—	128	—	15	1.0	9,778	11,516	—	21,294	
Oulunsalo	1	3	—	—	29	29	58	—	7	2.3	2,200	680	—	2,880	
<i>Huopajärven kihlakunta. Huopajärvi härad.</i>															
Nivala	1	23	—	—	63	1	64	—	27	1.2	3,143	1,799	—	4,942	
Pyhäntä	1	117	—	—	360	77	437	—	120	1.0	35,000	34,949	—	99,949	
<i>Kenin kihlakunta. Kemi härad.</i>															
Alitornio	3	21	—	—	193	40	233	—	38	1.8	7,595	10,194	—	17,789	
Turtola	1	7	—	—	—	4	2	6	12	1.7	3,575	3,766	—	7,341	
Ylitornio	1	26	—	—	17	—	17	—	56	2.2	6,824	7,774	—	14,598	
Yhteensä — Summa	11	320	—	—	1,522	149	1,671	—	551	1.7	94,119	90,882	—	185,001	

Lääni, kihlakunta ja kunta Län, härad och kommun	Toimitusten luku — Antal förrättningar	Toimituksen alkaessa oli Vid förrättningen vidtagande förfunnos				Tilusala ha Ägovidd ha			Palstain luku jaon jälkeen Skiftenas antal efter delningen		Kustannuksia, smk Kostnader, Fmk			
		tiloja längdsvetor	torppia — torp	muuta vuokra-alueita andra legområden	mäkitupa-alueita backstugumråden	villjeltyä maata — omlad mark	metäsmaita — skogsmark	yhtenysi — sifvma	vesiä — vatten	koko luku — hela antalet	keskimäärin tilaa hehtaari i medeltal per äggenhet	toimitusinsinööriin palkkio förrättningeninspektörens arvode	varsinajoesta toimituksesta för själva förrättningen	muuta kustannuksia toimituksen johdosta öfriga kostnader i följd av förrättningen
Yhdistelmä. — Sammandrag.														
Uudenmaan — Nylands ...	2	110	—	—	245	22	267	—	128	1.2	25,103	19,719	—	44,822
Turun ja Porin — Åbo och Björneborgs	29	374	—	—	1,027	91	1,118	46	492	1.3	118,382	53,529	—	171,911
Ahvenanmaan maakunta — Landsk. Åland	1	6	—	—	20	21	41	—	15	2.5	5,709	2,346	—	8,055
Hämeen — Tavastehus ...	9	273	—	—	419	86	505	22	232	0.8	40,815	12,517	—	53,332
Viipurin — Viborgs	42	880	—	—	390	250	640	—	1,376	1.6	149,638	45,821	—	195,459
Mikkelin — S:t Michels ...	3	19	—	2	61	—	63	—	27	1.4	4,420	1,701	—	6,121
Kuopion — Kuopio	9	98	—	—	636	183	819	—	173	1.8	32,509	18,683	—	51,192
Vaasan — Vasa	7	297	—	—	604	173	777	—	352	1.2	67,196	24,003	—	91,199
Oulun — Uleåborgs	11	320	—	—	1,522	149	1,671	—	551	1.7	94,119	90,882	—	185,001
Yhteensä — Summa	113	2,377	—	—	4,865	1,036	5,901	68	3,346	1.4	537,891	269,201	—	807,092

Luettelo

vuosina 1929—1933 päätetyistä vesialueen ja vesijätön jaoista (yhdessä).

Förteckning

över åren 1929—1933 avslutade skiften av vattenområden och tillandnings-
skiften (kombinerade).

Lääni, kihlakunta ja kunta Län, härad och kommun	Toimitusten luku — Antal förrättningar	Toimituksen alkaessa oli Vid förrättningen vidtagande förefunnos					Tilusala ha Ägovidd ha			Palstain luku jaon jälkeen Skiftenas antal efter delningen		Kustannuksia, Smk Kostnader, Fmk				
		aloja längder	torppia — torp	muuta vuokra-alueita andra legområden	mäkitupa-alueita backstugumråden	muuta	viljelyä maata — odlad mark	meesäimäitä — skogsmark	yhteensä — summa	vesiä — vätern	koko luku — hela antalet	keskimäärin tilaa kohdalla i medeltal per lägenhet	toimitusmaksu- förrättningshögstens arvode	varsinaisesta toimituksesta för själva förrättningen	muuta kustannuksia toimituksen johdosta övriga kostnader i följd av förrättningen	yhteensä — summa
Turun ja Porin lääni. — Åbo och Björneborgs län.																
<i>Uvilan kihlakunta. Ufsby härad.</i>																
Turajoki	1	33	—	—	—	16	11	27	110	67	2.0	9,003	3,125	—	—	12,128
Lappi	1	15	—	—	—	12	5	17	30	14	0.9	4,052	1,637	—	—	5,689
Yhteensä — Summa	2	48	—	—	—	28	16	44	140	81	1.7	13,055	4,762	—	—	17,817
Viipurin lääni. — Viborgs län.																
<i>Käkisalmen kihlakunta. Kexholms härad.</i>																
Käkisalmen mlk.	1	52	—	—	—	12	27	39	12	57	1.1	13,918	6,960	—	—	20,878
Yhdistelmä. — Sammandrag.																
Turun ja Porin — Åbo och Björneborgs	2	48	—	—	—	28	16	44	140	81	1.7	13,055	4,762	—	—	17,817
Viipurin — Viborgs	1	52	—	—	—	12	27	39	12	57	1.1	13,918	6,960	—	—	20,878
Yhteensä — Summa	3	100	—	—	—	40	43	83	152	138	1.4	26,973	11,722	—	—	38,695

Luettelo

vuosina 1929—1933 päätetyistä tilusvaihtoista kunnittain.

Förteckning

över åren 1929—1933 avslutade ägobyten kommunvis.

Lääni, kihlakunta ja kunta Län, härad och kommun	Toimituksen luku — Antal förtäringar	Toimituksen alkaessa oli Vid förtäringens vidtagande före- funnos				Tilusala ha Ägovidd ha				Kustannuksia, Smk Kostnader, Fmk				
		alvoja lagnheter	torppia — torp	makkupa-alueita bakstugukomppien	muita vuokra-alueita andra lagnområden	vihelyä maata — odlad mark	metsänaita — skogsmark	yhteensä — summa	vesiä — vatten	koulutusinsidörien palkkio förtäringenslöfrens arvode	muuta kustannuksia toimituksen jobdosa öfriga kostnader i följd av förtäringen	varsinaisesta toimituksesta för själva förtäringen	yhteensä — summa	
Raaseporin kihlakunta. Raseborgs härad.														
Inkoo — Ingå	2	4	—	—	—	—	0.1	—	1,170	130	—	—	1,300	
Karjalohja	2	4	—	—	—	—	1	—	1,454	140	—	—	1,594	
Snappertuna	1	2	—	—	—	—	2	—	806	50	—	—	856	
Tenhala — Tenala	2	4	—	—	—	—	19	—	1,634	519	—	—	2,153	
Lohjan kihlakunta. Lojo härad.														
Espoo — Esbo	11	24	—	—	—	—	8	—	16,747	5,450	—	—	22,197	
Kirkkonummi — Kyrkslätt	5	17	—	—	—	—	213	—	8,811	3,178	—	—	11,989	
Lohja — Lojo	8	21	—	—	—	—	57	—	6,174	2,050	—	—	8,224	
Nummi	1	2	—	—	—	—	11	—	607	60	—	—	667	
Pusula	2	4	—	—	—	—	15	—	1,596	380	—	—	1,976	
Pyhäjärvi	2	4	—	—	—	—	0.4	—	926	134	—	—	1,060	
Siuntio — Sjunde å	9	28	—	—	—	—	111	—	8,333	1,383	—	—	9,716	
Vihti	8	19	—	—	—	—	92	—	12,587	1,045	—	—	13,632	
Helsingin kihlakunta. Helsinge härad.														
Askola	2	4	—	—	—	—	11	—	1,630	100	—	—	1,730	
Haagan kauppala — Haga köping	1	3	—	—	—	—	0.1	—	843	95	—	—	938	
Helsingin mlk. — Helsinge	12	27	—	—	—	—	18	—	8,361	1,205	—	—	9,566	
Huopalahti — Hoplaks	1	2	—	—	—	—	—	12	759	85	—	—	844	
Hyvinkää	4	8	—	—	—	—	6	—	2,310	210	—	—	2,520	
Keravan kaupp. — Kerava köping	1	2	—	—	—	—	0.1	—	758	80	—	—	838	
Mäntsälä	2	4	—	—	—	—	18	—	1,079	130	—	—	1,209	
Nurmijärvi	2	4	—	—	—	—	4	—	1,417	205	—	—	1,622	
Pornainen	1	2	—	—	—	—	0.3	—	595	60	—	—	655	
Porvoon mlk. — Borgå lk.	4	8	—	—	—	—	2	—	2,700	250	—	—	2,950	
Pukkila	1	2	—	—	—	—	0.2	—	633	467	—	—	1,100	
Sipoo — Sibbo	2	6	—	—	—	—	15	—	1,222	1,058	—	—	2,280	
Tuusula — Tusby	6	12	—	—	—	—	15	—	3,423	565	—	—	3,988	
Pernajan kihlakunta. Perna härad.														
Anjala	2	4	—	—	—	—	2	—	1,144	160	—	—	1,304	
Iitti	3	6	—	—	—	—	9	—	1,535	255	—	—	1,790	
Kuusankoski	1	2	—	—	—	—	3	+	799	200	—	—	999	
Lapträsk	5	11	—	—	—	—	142	9	3,855	1,343	—	—	5,198	
Liljendal	1	2	—	—	—	—	0.8	—	469	50	—	—	519	
Uudenmaan lääni. — Nylands län.														

Lääni, kihlakunta ja kunta Län, härad och kommun	Toimitusten luku — Antal förrättningsar	Toimituksen alkaessa oli Vid förrättningens vidtagande förefunnos				Tilusala ha Ägovidd ha				Kustannuksia, Smk Kostnader, Fmk			
		tiloja länghästar	torppia — torp	mahtupa-alueita backstugvagnområden	muuta vuokra-alueita andra legområden	villityö maata — odlad mark	metsemäitä — skogsmark	yhteensä — summa	vesiä — vatten	toimitushenkilön palkkio förrättningsingenjörens arvode	varainluokasta toimituksesta för själva förrättningen	muuta kustannuksia toimituksen johdosta övrige kostnader i följd av förrättningen	yhteensä — summa
Orimattila	3	6	—	—	—	—	2	—	1,696	247	—	1,943	
Pernaja — Pernä	2	5	—	—	—	—	4	—	1,385	357	—	1,742	
Ruotsinpyhtää — Ström- fors	8	17	—	—	—	—	34	—	6,636	1,189	—	7,825	
Yhteensä — Summa	117	270	—	—	—	—	796	21	104,094	22,830	—	126,924	
Turun ja Porin lääni. — Åbo och Björneborgs län.													
<i>Vehmaan kihlakunta. Vehmo härad.</i>													
Kustavi	3	7	—	—	—	—	23	—	2,975	1,555	—	4,530	
Laitila	3	7	—	—	—	—	8	—	1,656	974	—	2,630	
Pyhämaa	1	2	—	—	—	—	4	—	—	—	—	—	
Pyhäranta	4	8	—	—	—	—	17	—	3,059	650	—	3,709	
Taivassalo	3	6	—	—	—	—	14	—	1,441	616	—	2,057	
Vehmaa	1	2	—	—	—	—	2	—	480	174	—	654	
<i>Mynämäen kihlakunta. Virvo härad.</i>													
Askainen	1	3	—	—	—	—	1	—	573	216	—	789	
Karjala	1	2	—	—	—	—	14	—	747	150	—	897	
Korpo	1	2	—	—	—	—	1	—	864	90	—	954	
Lemu	2	4	—	—	—	—	4	—	1,364	383	—	1,747	
Mietoinen	2	5	—	—	—	—	4	—	1,742	230	—	1,972	
Mynämäki	6	13	—	—	—	—	7	—	4,817	1,380	—	6,197	
Nauvo — Nagu	2	5	—	—	—	—	22	—	2,111	520	—	2,631	
Rymättylä	1	3	—	—	—	—	54	—	1,508	250	—	1,758	
<i>Piikkiön kihlakunta. Piikkis härad.</i>													
Kaarina	4	13	—	—	—	—	8	—	2,429	610	—	3,039	
Karuna	1	2	—	—	—	—	1	—	780	195	—	975	
Kuusisto	1	2	—	—	—	—	1	—	656	184	—	840	
Paimio	9	20	—	—	—	—	21	—	5,293	1,527	—	6,820	
Parainen — Pargas	5	17	—	—	—	—	251	—	9,389	2,825	—	12,214	
Piikkiö	1	2	—	—	—	—	4	—	518	115	—	633	
Sauvo	6	16	—	—	—	—	84	—	6,293	990	—	7,283	
<i>Halikon kihlakunta Halikko härad</i>													
Angelniemi	3	13	—	—	—	—	86	—	13,953	350	—	14,303	
Dragsjärd	2	6	—	—	—	—	16	—	1,526	475	—	2,001	
Särkisalo — Finby	3	6	—	—	—	—	9	—	1,720	480	—	2,200	
Halikko	5	12	—	—	—	—	110	—	1,550	700	—	2,250	
Hiittinen — Hitis	1	3	—	—	—	—	1	—	644	425	—	1,069	
Kemiö — Kimito	3	6	—	—	—	—	3	—	2,031	303	—	2,334	
Kisko	1	2	—	—	—	—	1	—	350	150	—	500	

	Toimitusten luku — Antal förrättningar	Toimituksen alkaessa oli Vid förrättningens vidtagande förefunnos				Tilusala ha Ägovidd ha			Kustannuksia, Smk Kostnader, Fmk			
		tiloja lägenhet	torppia — torp	nahtupa-alueita backstugunorräden	muuta vuokra-alueita andra legområden	villatyytä maata — odlad mark	meisimaita — skogsmark	yhteensä — summa	vesiä — vatten	toimitusinsinöörin palkkio förrättningsingenjörens arvode	varsinaisesta toimituksesta för själva förrättningen	muuta kustannuksia toimituksen Jordostä övriga kostnader i följd av förrättningen
Lääni, kihlakunta ja kunta Län, härad och kommun												
Muurla	1	3	—	—	—	—	10	—	554	90	—	644
Perniö	3	6	—	—	—	—	4	—	1,657	390	—	2,047
Suomusjärvi	3	6	—	—	—	—	99	—	3,119	300	—	3,419
Uskela	4	11	—	—	—	—	9	—	2,007	435	—	2,442
<i>Uvilan kihlakunta. Ulfsby härad.</i>												
Ahlainen	1	2	—	—	—	—	1	—	799	145	—	944
Eura	2	15	—	—	—	—	58	—	6,077	11,370	—	17,447
Eurajoki	1	2	—	—	—	—	2	—	690	200	—	890
Honkilahti	1	2	—	—	—	—	1	—	672	26	—	698
Kiukainen	2	4	—	—	—	—	4	—	977	270	—	1,247
Merikarvia	2	4	—	—	—	—	2	—	3,294	520	—	3,814
Nakkila	4	8	—	—	—	—	39	—	6,829	595	—	7,424
Noormarkku	1	3	—	—	—	—	1	—	636	75	—	711
Porin mlk.	3	7	—	—	—	—	28	—	550	397	—	947
Rauma mlk.	1	2	—	—	—	—	1	—	3,507	995	—	4,502
Siikainen	2	4	—	—	—	—	5	—	12,507	510	—	13,017
Ulvila	2	5	—	—	—	—	9	—	2,577	1,066	—	3,643
<i>Ikaalisten kihlakunta. Ikalis härad.</i>												
Hongonjoki	2	4	—	—	—	—	2	—	480	280	—	760
Hämeenkyrö	7	16	—	—	—	—	12	—	4,638	2,024	—	6,662
Ikaalinen	3	7	—	—	—	—	5	—	1,524	291	—	1,815
Kankaanpää	5	10	—	—	—	—	13	—	2,877	382	—	3,259
Parkano	5	11	—	—	—	—	34	—	6,765	2,567	—	9,332
Viljakkala	3	6	—	—	—	—	197	—	2,385	349	—	2,734
<i>Tyrvään kihlakunta. Tyrväs härad.</i>												
Karkku	4	9	—	—	—	—	6	—	1,750	1,412	—	3,162
Kiikka	3	6	—	—	—	—	17	—	1,140	455	—	1,595
Mouhijärvi	3	8	—	—	—	—	4	—	1,737	395	—	2,132
Suoniemi	3	10	—	—	—	—	1,063	—	1,110	487	—	1,597
Tyrvää	6	14	—	—	—	—	24	—	10,042	1,330	—	11,372
<i>Loimaan kihlakunta. Loimijoki härad.</i>												
Alastaro	3	6	—	—	—	—	12	—	2,380	823	—	3,203
Harjavalta	1	2	—	—	—	—	1	—	1,760	350	—	2,110
Huittinen	12	26	—	—	—	—	171	—	15,234	1,454	—	16,688
Käuvatsa	1	2	—	—	—	—	1	—	304	166	—	470
Keikyä	6	13	—	—	—	—	12	—	4,341	1,020	—	5,361
Kokemäki	3	7	—	—	—	—	77	—	1,930	863	—	2,793
Köyliö	1	2	—	—	—	—	1	—	300	150	—	450

	Toimituksen luku — Antal förrättningar	Toimituksen alkaessa oli Vid förrättningens vidtagande förefunnos					Tilusalaa ha Ägovidd ha		Kustannuksia, Smk Kostnader, Fmk				
		tiloja läsnä	torpia — torp	hakkuu-alueita	muuta vuokra-alueita	muuta legoomittien	viljelyä maata — odlad mark	mekaanika — skogsmark	yhteensä — summa	vesiä — vädden	toimitusinsinöörin palkkio	varsinaisesta toimituksesta	muuta kustannuksia toimituksen johdosta
Lääni, kihlakunta ja kunta Län, härad och kommun													
Loimaa	6	13	—	—	—	—	263	—	—	2,759	850	—	3,609
Punkalaidun	2	5	—	—	—	—	59	—	—	2,058	340	—	2,398
Säkylä	1	2	—	—	—	—	1	—	—	741	230	—	971
Vampula	2	4	—	—	—	—	13	—	—	1,129	195	—	1,324
<i>Maskun kihlakunta.</i>													
<i>Masku härad.</i>													
Aura	3	11	—	—	—	—	17	—	—	3,529	1,300	—	4,829
Karinainen	1	2	—	—	—	—	1	—	—	749	80	—	829
Lieto	8	89	—	—	—	—	385	—	—	5,005	1,360	—	6,365
Maaria	6	25	—	—	—	—	18	—	—	3,438	425	—	3,863
Marttila	3	6	—	—	—	—	4	—	—	1,074	220	—	1,294
Masku	2	4	—	—	—	—	2	—	—	1,265	473	—	1,738
Naantalinn mlk.	1	4	—	—	—	—	4	—	—	6,093	1,645	—	7,738
Nousiainen	5	15	—	—	—	—	277	—	—	11,276	925	—	12,201
Paattinen	4	10	—	—	—	—	6	—	—	2,510	470	—	2,980
Pöytyä	1	2	—	—	—	—	21	—	—	1,008	350	—	1,358
Raisio	7	19	—	—	—	—	31	—	—	6,735	2,776	—	9,511
Rusko	4	13	—	—	—	—	4	—	—	2,666	850	—	3,516
Tarvasjoki	5	10	—	—	—	—	10	—	—	1,888	360	—	2,248
Vahto	2	4	—	—	—	—	2	—	—	2,200	600	—	2,800
Yhteensä — Summa	243	670	—	—	—	—	3,814	—	—	233,741	62,648	—	296,389
<i>Ahvenanmaan kihlakunta.</i>													
<i>Ålands härad.</i>													
Ahvenanmaan maakunta. — Landskapet Åland.													
Finström	3	8	—	—	—	—	4	—	—	1,842	260	—	2,102
Hammarland	1	2	—	—	—	—	1	—	—	—	—	—	—
Jomala	1	2	—	—	—	—	1	—	—	900	110	—	1,010
Yhteensä — Summa	5	12	—	—	—	—	6	—	—	2,742	370	—	3,112
<i>Ruoveden kihlakunta.</i>													
<i>Ruovesi härad.</i>													
Hämeen lääni. — Tavastehus län.													
Juupajoki	6	13	—	—	—	—	21	—	—	3,122	500	—	3,622
Kuorevesi	2	4	—	—	—	—	16	—	—	1,260	190	—	1,450
Mänttä	3	7	—	—	—	—	0.9	—	—	—	200	—	200
Orivesi	3	15	—	—	—	—	5	0.8	—	1,208	150	—	1,358
Ruovesi	4	8	—	—	—	—	3	—	—	—	60	—	60
Teisko	3	9	—	—	—	—	14	—	—	757	—	—	757
Vilppula	2	4	—	—	—	—	40	—	—	1,493	130	—	1,623
<i>Pirkkalan kihlakunta.</i>													
<i>Birkkula härad.</i>													
Aitolahti	1	2	—	—	—	—	0.2	—	—	817	—	—	817
Kangasala	13	29	—	—	—	—	52	—	—	4,709	955	—	5,664
Lempäälä	4	8	—	—	—	—	8	—	—	537	280	—	817

	Toimintusten luku — Antal förtäringar	Toimituksen alkaessa oli Vid förtäringens vidtagande förfunnos				Tilusalaa ha Ägovidd ha			Kustannuksia, Smk Kostnader, Fmk			
		tiloja lägenheter	torppia — torp	maita, ruokera-alueita aindra legområden	maakirjuna-alueita backstugumråden	viljeltyä maata — odlad mark	metseinäitä — skogsmark	yhteensä — summa	vesiä — vatten	kolmivastuuseen kuuluva forättningen	varsinainen toimituksesta för själva förtäringen	muuta kustannuksia toimituksen Jondosta övriga kostnader i följd av förtäringen
Jääni, kihlakunta ja kunta Jän härad och kommun												
Messukylä	6	19	—	—	—	—	12	—	1,755	100	—	1,855
Pohjois-Pirkkala	10	25	—	—	—	—	132	—	9,829	1,140	—	10,969
Etelä-Pirkkala	3	8	—	—	—	—	4	—	1,941	120	—	2,061
Pälkäne	4	8	—	—	—	—	457	—	789	198	—	987
Sahalahti	3	12	—	—	—	—	148	—	—	—	—	—
Tottijärvi	1	2	—	—	—	—	2	—	749	100	—	849
Vesilähti	10	29	—	—	—	—	91	—	2,642	400	—	3,042
Ylöjärvi	3	8	—	—	—	—	8	—	580	100	—	681
<i>Tammelan kihlakunta. Tammela härad.</i>												
Akaa	3	6	—	—	—	—	4	—	—	80	—	80
Forssan kaup.	5	16	—	—	—	—	9	—	4,081	930	—	5,011
Humppila	2	4	—	—	—	—	3	—	—	—	—	—
Kalvola	6	19	—	—	—	—	213	—	765	120	—	885
Koijärvi	2	6	—	—	—	—	3	—	731	80	—	811
Kylmäkoski	5	10	—	—	—	—	5	—	1,933	360	—	2,293
Somerniemi	6	39	—	—	—	—	125	—	832	140	—	972
Somero	4	11	—	—	—	—	117	—	1,318	550	—	1,868
Sääksmäki	8	53	—	—	—	—	190	—	4,755	695	—	5,450
Tammela	11	24	—	—	—	—	128	—	5,997	1,434	—	7,431
Urjala	2	5	—	—	—	—	351	—	—	10,514	—	10,514
Ypäjä	1	5	—	—	—	—	2	—	—	—	—	—
<i>Hauhon kihlakunta. Hauho härad.</i>												
Hattula	9	18	—	—	—	—	47	—	2,655	320	—	2,975
Hauho	7	16	—	—	—	—	51	—	418	90	—	508
Hausjärvi	5	11	—	—	—	—	35	—	1,960	460	—	2,420
Hämeenlinnan mlk.	1	3	—	—	—	—	27	—	956	120	—	1,076
Janakkala	6	12	—	—	—	—	25	—	1,589	220	—	1,809
Loppi	5	18	—	—	—	—	55	—	2,528	570	—	3,098
Reerko	3	6	—	—	—	—	49	—	1,266	155	—	1,421
Riihimäen kaup.	1	2	—	—	—	—	7	—	865	120	—	985
Tyrväntö	1	2	—	—	—	—	5	—	—	—	—	—
Vanaja	1	2	—	—	—	—	5	—	734	90	—	824
<i>Jämsän kihlakunta. Jämsä härad.</i>												
Jämsä	5	11	—	—	—	—	14	—	1,677	245	—	1,922
Jämsänkoski	1	2	—	—	—	—	7	—	800	120	—	920
Kuhmalahti	2	4	—	—	—	—	308	—	1,560	445	—	2,005
Kuhmoinen	1	3	—	—	—	—	21	—	—	—	—	—
Längelmäki	3	7	—	—	—	—	2	0.5	2,245	260	—	2,505
Luopioinen	2	4	—	—	—	—	26	—	739	—	—	739

Läänin, kihlakunta ja kunta Län, härad och kommun	Toimitusten luku — Antal förretningar	Toimituksen alkaessa oli Vid förrettningens vidtagande för- funnos				Tilusalaa ha Ägoviidd ha			Kustannuksia, Smk Kostnader, Fmk			
		tiloja lågarter	torppia — torp	maita vuokra-alueita andra legområden	mahtupa-alueita backstugområden	viljeltyä maata — odlad mark	metsemäntä — skogsmark	yhteensä — summa	vesiä — vatten	toimitusinsinöörin palkkio förettingsingenjörers arvode	varsinaisesta toimituksesta för själva företaget	muuta kustannuksia toimituksen johdosta öfriga kostnader i följd av förettingen
<i>Hollolan kihlakunta. Hollola härad.</i>												
Asikkala	6	15	—	—	—	—	9	—	3,217	935	—	4,152
Hollola	6	22	—	—	—	—	18	—	—	240	—	240
Koski	2	4	—	—	—	—	10	—	—	10	—	10
Kärkölä	3	8	—	—	—	—	12	—	1,485	175	—	1,660
Lammi	4	10	—	—	—	—	7	—	—	10	—	10
Padasjoki	1	4	—	—	—	—	2	—	—	—	—	—
Yhteensä — Summa	215	590	—	—	—	—	2,971	1.3	77,295	24,111	—	101,406
<i>Rannan kihlakunta. Stranda härad.</i>												
Lavansaari	1	2	—	—	—	—	7	—	360	240	—	600
Nuijamaa	1	2	—	—	—	—	16	—	860	399	—	1,259
Vahviala	3	6	—	—	—	—	18	—	2,459	682	—	3,141
Viipurin mlk.	5	10	—	—	—	—	11	—	3,340	100	—	3,440
<i>Kymrin kihlakunta. Kymmene härad.</i>												
Kymi	3	6	—	—	—	—	1	—	1,413	345	—	1,758
Pyhtää — Pyttis	3	6	—	—	—	—	1	—	793	385	—	1,178
Sippola	2	4	—	—	—	—	4	—	1,876	670	—	2,546
Säkijärvi	5	33	—	—	—	—	136	—	4,524	70,979	—	75,503
Tytärsaari	1	2	—	—	—	—	1	—	496	160	—	656
Vehkalahti	1	3	—	—	—	—	3	—	498	200	—	698
<i>Lappeen kihlakunta. Lappesi härad.</i>												
Lemi	1	2	—	—	—	—	0.6	—	228	375	—	603
Luumäki	1	2	—	—	—	—	57	—	638	—	—	638
Taipalsaari	1	2	—	—	—	—	7	—	304	525	—	829
Valkeala	4	15	—	—	—	—	62	—	2,621	1,410	—	4,031
<i>Jämsken kihlakunta. Jämskis härad.</i>												
Antrea	3	7	—	—	—	—	8	—	—	—	—	—
Joutseno—Nuijamaa	1	2	—	—	—	—	23	—	749	—	—	749
Rautjärvi	1	2	—	—	—	—	0.3	—	430	—	—	430
Ruokolahti	1	2	—	—	—	—	2	—	578	190	—	768
Vuoksenranta	2	4	—	—	—	—	17	—	1,374	392	—	1,766
<i>Äyräpään kihlakunta. Äyräpää härad.</i>												
Heinjoki	2	4	—	—	—	—	78	—	781	318	—	1,099
Kivennapa	3	6	—	—	—	—	129	—	2,214	692	—	2,906
Rautu	1	2	—	—	—	—	0.1	—	561	55	—	616

Lääni, kihlakunta ja kunta Län, härad och kommun	Toimintusten luku — Antal förtäringar	Toimituksen alkaessa oli Vid förtäringens vidtagande före- funnos				Tilusala ha Ägovidd ha			Kustannuksia, Smk Kostnader, Fmk				
		tiloja länghöfer	torppia — torp	mahtu- alueita backstugumråden	muuta vuokra- aluetta andra legområden	villieltyä maata — odlad mark	metse- maata — skogsmark	yhteensä — summa	vesiä — vatten	företäringens arvode	toimintus- määrän palkkio för själva förtäringen	varsinaisesta toimituksesta för själva förtäringen	muuta kustannuksia toimituksen johdosta öfriga kostnader i följd av förtäringen
Valkjärvi	1	2	—	—	—	—	0.4	—	581	367	—	—	948
Äyräpää	1	2	—	—	—	—	1	—	508	160	—	—	668
<i>Käkisalmen kihlakunta. Kerholms härad.</i>													
Kaukola	2	4	—	—	—	—	1	—	3,632	—	—	—	3,632
Metsäpirtti	1	2	—	—	—	—	2	—	547	70	—	—	617
Pyhäjärvi	2	4	—	—	—	—	23	—	280	235	—	—	515
Räisälä	3	6	—	—	—	—	21	—	1,275	513	—	—	1,788
Sakkola	4	8	—	—	—	—	26	—	2,929	460	—	—	3,389
Vuoksela	1	2	—	—	—	—	2	—	5,677	2,510	—	—	8,187
<i>Kurkijoen kihlakunta. Kronoborgs härad.</i>													
Parikkala	2	4	—	—	—	—	58	—	1,125	—	—	—	1,125
Saari	2	4	—	—	—	—	15	—	1,168	—	—	—	1,168
Simpele	1	2	—	—	—	—	20	—	581	224	—	—	805
<i>Sortavalan kihlakunta. Sordavala härad.</i>													
Harlu	1	2	—	—	—	—	7	—	795	260	—	—	1,055
<i>Salmin kihlakunta. Salms härad.</i>													
Suojärvi	2	4	—	—	—	—	31	—	1,562	450	—	—	2,012
Yhteensä — Summa	69	170	—	—	—	—	789	—	47,757	83,366	—	—	131,123
<i>Heinolan kihlakunta. Heimola härad.</i>													
Mikkelin lääni. — S:t Michels län.													
Hartola	1	2	—	—	—	—	88	—	—	—	—	—	—
Joutsa	3	5	—	—	—	—	13	—	100	50	—	—	150
Mäntyharju	1	4	—	—	—	—	4	—	—	—	—	—	—
Mäntyharju—Pertunmaa ..	1	2	—	—	—	—	1	—	—	—	—	—	—
Pertunmaa	3	10	—	—	—	—	15	—	800	300	—	—	1,100
<i>Mikkelin kihlakunta. S:t Michels härad.</i>													
Anttola	1	2	—	—	—	—	3	—	200	150	—	—	350
Hirvensalmi	1	2	—	—	—	—	2	—	—	—	—	—	—
Mikkelin mlk.	4	8	—	—	—	—	22	—	1,076	470	—	—	1,546
Ristiina	1	2	—	—	—	—	3	—	—	—	—	—	—
<i>Juvan kihlakunta. Jockas härad.</i>													
Haukivuori	2	4	—	—	—	—	37	—	—	—	—	—	—
Joroinen	1	2	—	—	—	—	39	—	—	—	—	—	—

	Toimitusten luku — Antal förrättningar	Toimituksen alkaessa oli Vid förrättningens vidtagande förefunnos				Tilusalaa ha Ägovidd ha			Kustannuksia, Smk Kostnader, Fmk			
		tiloja lajenheter	torppia — torp	muuta vuokra-alueita andra legoområden	mahtupa-alueita backstugnområden	vihetyä maata — odlad mark	meisimäitä — skogsmark	yhteensä — summa	vesiä — vatten	toimitusaindörrin palkkio förrättningensinörrrens arvode	varsinaisesta toimituksesta för själva förrättningen	muuta kustannuksia toimituksen johdosta övriga kostnader i följd av förrättningen
Lääni, kihlakunta ja kunta Län, härad och kommun												
Puumala	2	4	—	—	—	—	33	—	1,029	250	—	1,279
Virtasalmi	4	8	—	—	—	—	5	—	2,010	742	—	2,752
<i>Rantasalmen kihlakunta. Rantasalmi härad.</i>												
Enonkoski	1	2	—	—	—	—	1	—	684	575	—	1,259
Rantasalmi	1	2	—	—	—	—	3	—	610	415	—	1,025
Sääminki	1	1	—	—	—	—	1	—	684	575	—	1,259
Yhteensä — Summa	28	60	—	—	—	—	270	—	7,193	3,527	—	10,720
<i>Pielisjärven kihlakunta. Pielisjärvi härad.</i>												
Pielisjärvi	5	12	—	—	—	—	81	—	3,808	1,700	—	5,508
Rautavaara	4	8	—	—	—	—	38	—	3,281	—	—	3,281
<i>Iiomantsin kihlakunta. Iiomants härad.</i>												
Iiomantsi	3	7	—	—	—	—	36	—	2,002	110	—	2,112
Pyhäselkä	2	4	—	—	—	—	3	—	1,005	—	—	1,005
Tohmajärvi	4	8	—	—	—	—	14	—	2,148	354	—	2,502
<i>Liperin kihlakunta. Läbelits härad.</i>												
Kitee	3	6	—	—	—	—	3	—	—	—	—	—
Kontiolahti—Pielisensuu ..	2	4	—	—	—	—	5	—	1,618	414	—	2,032
Kuusjärvi	1	2	—	—	—	—	0.5	—	780	180	—	961
Pielisensuu	1	2	—	—	—	—	16	—	1,396	382	—	1,778
Polvijärvi	1	2	—	—	—	—	280	—	1,079	587	—	1,666
Rääkkylä	1	2	—	—	—	—	9	—	—	—	—	—
Säyneinen	1	3	—	—	—	—	0.1	—	—	—	—	—
<i>Iisalmen kihlakunta. Idensalmi härad.</i>												
Iisalmen mlk.	1	2	—	—	—	—	4	—	—	—	—	—
Juankoski	1	2	—	—	—	—	0.1	—	—	—	—	—
Kiuruvesi	2	4	—	—	—	—	119	—	2,847	1,717	—	4,564
Lapinlahti	2	4	—	—	—	—	0.4	—	463	230	—	693
Muuruvesi	1	2	—	—	—	—	0.2	—	—	—	—	—
Sonkajärvi	1	2	—	—	—	—	24	—	—	—	—	—
Varpaisjärvi	2	4	—	—	—	—	12	—	518	—	—	518
<i>Kuopion kihlakunta. Kuopio härad.</i>												
Kuopion mlk.	3	6	—	—	—	—	7	—	—	—	—	—
Maaninka	2	2	—	—	—	—	22	—	—	—	—	—
Siilinjärvi	1	3	—	—	—	—	5	—	—	—	—	—

Kuopion lääni. — Kuopio län.

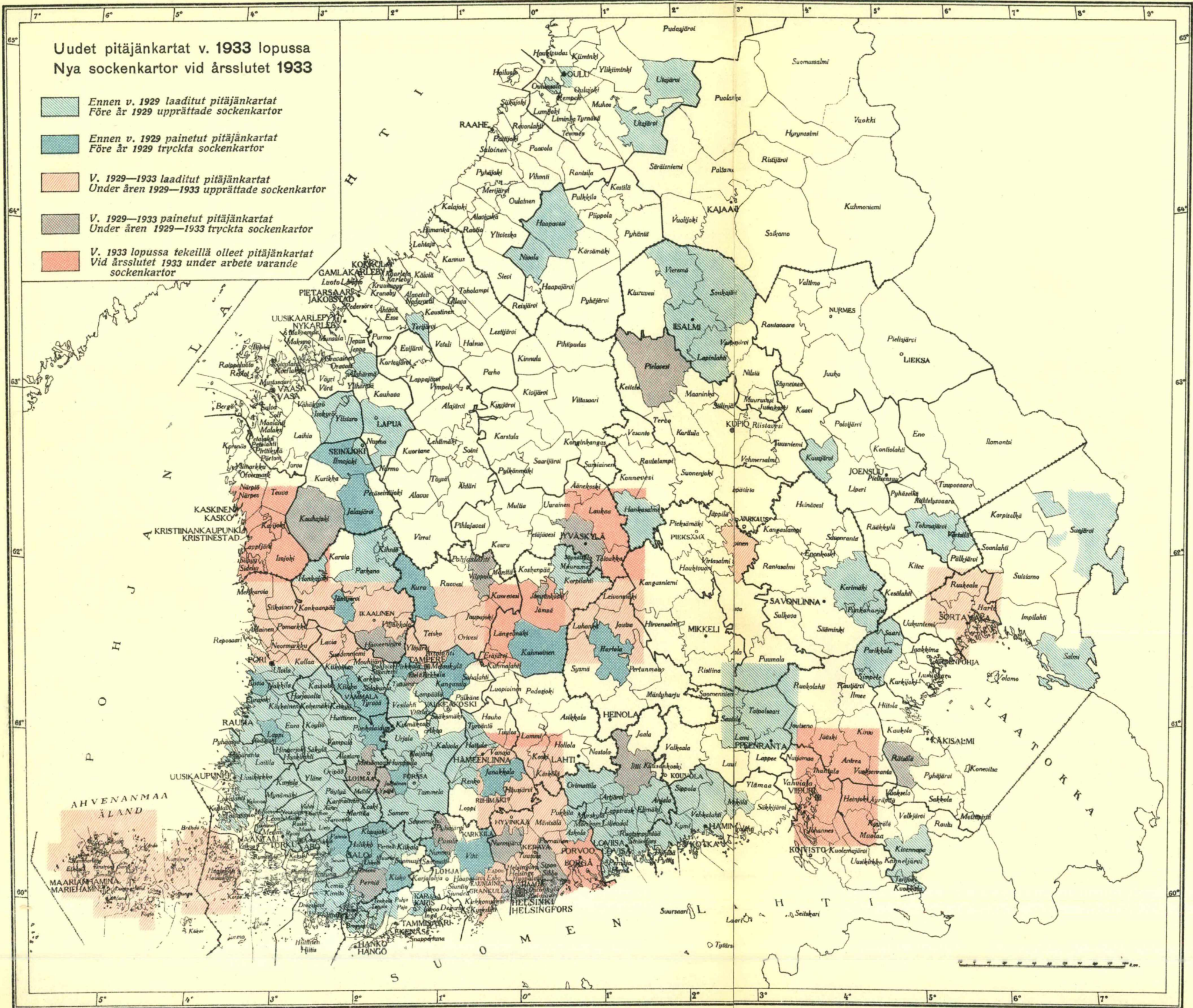
Lääni, kihlakunta ja kunta Län, härad och kommun	Toimituksen luku — Antal förrättningar	Toimituksen alkaessa oli Vid förrättningens vidtagande förefunnos				Tilusa ha Ägovidd ha			Kustannuksia, Smk Kostnader, Fmk			
		tiloja längdcker	torppia — torp	muuta vuokra-alueita andera lögornadän	makitupa-alueita backstingnområden	viljeltyä maata — odlad mark	metasaimaia — skogsmark	yhteensä — summa	vesiä — vatten	toimitusainainoin palkkio förrättningstjänstens arvode	varshuudesta toimituksesta för själva förrättningen	muuta kustannuksia toimituksen johdosta övriga kostnader i följd av förrättningen
Tervo	2	6	—	—	—	—	9	—	2,125	800	—	2,925
Tuusniemi	1	2	—	—	—	—	1	—	—	—	—	—
Vehmersalmi	1	2	—	—	—	—	0.7	—	—	—	—	—
<i>Rautalammin kihlakunta Rautalampi härad.</i>												
Hankasalmi	1	2	—	—	—	—	1	—	—	—	—	—
Konnevesi	1	2	—	—	—	—	14	—	530	201	—	731
Leppävirta	3	6	—	—	—	—	11	—	603	330	—	933
Vesanto	1	2	—	—	—	—	2	—	—	—	—	—
Yhteensä — Summa	54	113	—	—	—	—	718	—	24,204	7,005	—	31,209
<i>Ilmajoen kihlakunta. Ilmola härad.</i>												
Ilmajoki	2	5	—	—	—	—	0.4	—	1,858	154	—	2,012
Jalasjärvi	4	9	—	—	—	—	2	—	2,167	200	—	2,367
Kauhajoki	2	5	—	—	—	—	69	—	—	75	—	75
Kurikka	6	13	—	—	—	—	12	—	3,468	295	—	3,763
Seinäjoki	1	2	—	—	—	—	2	—	—	—	—	—
<i>Närpiön kihlakunta. Närpes härad.</i>												
Korsnäs	4	8	—	—	—	—	3	—	583	5	—	588
Lappväarti — Lappfjärd ..	1	2	—	—	—	—	1	—	1,004	10	—	1,014
Närpiö — Närpes	5	10	—	—	—	—	3	—	505	48	—	553
Teuva	2	5	—	—	—	—	3	—	820	260	—	1,080
Ylimarkku — Övermak ..	5	10	—	—	—	—	40	—	1,373	180	—	1,553
<i>Korsholman kihlakunta. Korsholms härad.</i>												
Isokyrö	6	12	—	—	—	—	23	—	2,787	450	—	3,237
Jurva	2	4	—	—	—	—	3	—	928	270	—	1,198
Koivulahti — Kvevlaks ..	3	6	—	—	—	—	2	—	982	—	—	982
Laihia	3	6	—	—	—	—	0.5	—	1,981	320	—	2,301
Maalahti — Malaks	4	9	—	—	—	—	3	—	646	170	—	816
Mustasaari — Korsholm ..	6	13	—	—	—	—	10	—	2,350	352	—	2,702
Petolahti — Petalaks ..	1	4	—	—	—	—	5	—	—	—	—	—
Pirttikylä — Pörtom	1	2	—	—	—	—	2	—	932	290	—	1,222
Sulva — Solv	2	4	—	—	—	—	60	—	—	—	—	—
Vähäkyrö	4	18	—	—	—	—	5	—	—	—	—	—
Ylistaro	9	22	—	—	—	—	26	—	2,069	250	—	2,319
<i>Lapuan kihlakunta. Lappo härad.</i>												
Jepua — Jeppo	2	9	—	—	—	—	5	—	—	—	—	—
Kauhava	2	4	—	—	—	—	4	—	1,406	150	—	1,556

Läni, kihlakunta ja kunta Län, härad och kommun	Toimintusten luku — Antal förtäringar	Toimituksen alkaessa oli Vid förtäringens vidtagande förefunnos				Tilusala ha Ägovidd ha				Kustannuksia, Smk Kostnader, Fmk			
		tiloja längheter	torppia — torp	muuta vuokra-alueita andra legoornäden	maitupa-alueita bakstugunorräden	väljelyk maata — odlad mark	metsemäta — skogsmark	yhiteensk — summa	vesiä — vatten	förtäringens lördag toimintusnäddin palkkio	varainhalesta toimintuksesta för själva förtäringen	övrige kostnader i följd av förtäringen	muuta kustannuksia toimintusen johdosta
Lapua	2	4	—	—	—	—	1	—	802	150	—	—	952
Maksamaa — Maksmo	3	7	—	—	—	—	5	—	1,370	274	—	—	1,644
Munsala	1	3	—	—	—	—	0.3	—	—	—	—	—	—
Uudenkaarlepyyn mlk. — Nykarleby lk.	1	3	—	—	—	—	1	—	—	—	—	—	—
Vöyri — Vörå	1	2	—	—	—	—	12	—	—	—	—	—	—
Ylihärnä	1	2	—	—	—	—	1	—	721	—	—	—	721
<i>Pietarsaaren kihlakunta. Pedersöre härad.</i>													
Alaveteli — Nedervetil	2	11	—	—	—	—	14	—	—	—	—	—	—
Halsua	1	2	—	—	—	—	1	—	—	—	—	—	—
Himanka	1	4	—	—	—	—	2	—	—	—	—	—	—
Kaarlela — Karleby	2	5	—	—	—	—	2	—	—	—	—	—	—
Kaustinen	8	46	—	—	—	—	101	—	884	65	—	—	949
Kruunupyy — Kronoby	2	5	—	—	—	—	26	—	462	13,632	—	—	14,094
Kälviä	1	2	—	—	—	—	0.1	—	—	—	—	—	—
Lestijärvi	15	56	—	—	—	—	892	—	64,051	29,076	—	—	93,127
Lohtaja	1	3	—	—	—	—	2	—	—	—	—	—	—
Purmo	2	4	—	—	—	—	1	—	492	70	—	—	562
Toholampi	11	22	—	—	—	—	126	—	17,678	7,860	—	—	25,538
Ähtävä — Esse	3	7	—	—	—	—	22	—	689	100	—	—	789
<i>Kuortaneen kihlakunta. Kuortane härad.</i>													
Alajärvi	6	12	—	—	—	—	8	—	2,051	20	—	—	2,071
Alavus	3	6	—	—	—	—	8	—	938	260	—	—	1,198
Evijärvi	1	2	—	—	—	—	8	—	1,103	300	—	—	1,403
Kortesjärvi	1	2	—	—	—	—	0.1	—	—	—	—	—	—
Kuortane	2	4	—	—	—	—	8	—	811	140	—	—	951
Lappajärvi	1	2	—	—	—	—	1	—	671	85	—	—	756
Lehtimäki	3	6	—	—	—	—	8	—	2,898	1,115	—	—	4,013
Töysä	5	10	—	—	—	—	17	—	2,298	220	—	—	2,518
Vimpeli	1	9	—	—	—	—	13	—	—	—	—	—	—
Virrat	5	10	—	—	—	—	5	—	965	—	—	—	695
<i>Laukaan kihlakunta Laukas härad.</i>													
Jyväskylä mlk.	3	6	—	—	—	—	11	—	1,521	470	—	—	1,991
Keuru	3	6	—	—	—	—	29	—	1,152	—	—	—	1,152
Laukaa	2	4	—	—	—	—	11	—	1,135	310	—	—	1,445
Multia	1	2	—	—	—	—	2	—	—	—	—	—	—
Pihlajavesi	1	3	—	—	—	—	4	—	—	—	—	—	—
Äänekoski	1	6	—	—	—	—	14	—	—	—	—	—	—

	Toimitusten luku — Antal förrättningar	Toimituksen alkaessa oli Vid förrättningens vidtagande förefunnos				Tilusalaa ha Ägoviidd ha			Kustannuksia Smk Kostnader Fmk			
		tiloja lägenheter	torppia — torp	mäkityks-alueita huoksuomattain	muuta vuokra-alueita andra legoområden	viihetyä maata — odlad mark	metsämaata — skogsmark	yhteensä — summa	vesiä — vatten	toimitusinsinöörin palkkio förrättningsinsinöörrens arvode	varsinaisesta toimituksesta för själva förrättningen	muuta kustannuksia toimituksen johdosta övriga kostnader i följd av förrättningen
Lääni, kihlakunta ja kunta Län, härad och kommun												
<i>Viitasaaren kihlakunta. Viitasaari härad.</i>												
Karstula	1	2	—	—	—	—	7	—	—	—	—	—
Kinnula	3	6	—	—	—	—	90	—	8,919	3,720	—	12,639
Kivijärvi	2	4	—	—	—	—	209	—	1,712	275	—	1,987
Konginkangas	4	8	—	—	—	—	52	—	3,167	1,300	—	4,467
Saarijärvi	1	2	—	—	—	—	60	—	60	—	—	—
Viitasaari	1	2	—	—	—	—	2	—	716	120	—	836
Yhteensä — Summa	186	484	—	—	—	—	2,060	—	143,065	63,041	—	206,106
<i>Oulun kihlakunta. Uleå härad.</i>												
Oulun lääni. — Uleåborgs län.												
Hailuoto	—	13	—	—	—	—	6	—	—	—	—	—
Haukipudas	—	2	—	—	—	—	1	—	—	—	—	—
Ii	2	6	—	—	—	—	7	—	1,543	220	—	1,763
Kempele	2	4	—	—	—	—	7	—	555	—	—	555
Kiiminki	—	4	—	—	—	—	3	—	—	—	—	—
Kuivaniemi	1	4	—	—	—	—	24	—	556	50	—	606
Liminka	4	16	—	—	—	—	39	—	5,344	2,146	—	7,490
Lumijoki	2	10	—	—	—	—	27	—	1,242	270	—	1,512
Muhos	3	10	—	—	—	—	18	—	1,819	300	—	2,119
Oulujoki	2	6	—	—	—	—	4	—	—	—	—	—
Oulunsalo	—	2	—	—	—	—	1	—	—	—	—	—
Pudasjärvi	—	5	—	—	—	—	163	—	—	—	—	—
Temmes	1	6	—	—	—	—	7	—	720	240	—	960
Tyrnävä	3	10	—	—	—	—	88	—	2,307	550	—	2,857
Utajärvi	2	10	—	—	—	—	72	—	626	742	—	1,368
Yli-Ii	2	4	—	—	—	—	3	—	1,223	190	—	1,413
Yli-Kiiminki	—	24	—	—	—	—	329	—	1,683	120	—	1,803
<i>Saloisten kihlakunta. Salo härad.</i>												
Kalajoki	—	27	—	—	—	—	196	—	—	2,100	—	2,100
Oulainen	1	2	—	—	—	—	5	—	300	—	—	300
Paavola	3	16	—	—	—	—	20	—	1,411	551	—	1,962
Pattijoki	—	2	—	—	—	—	5	—	—	—	—	—
Pyhäjoki	1	2	—	—	—	—	18	—	632	300	—	932
Rantsila	1	9	—	—	—	—	101	—	2,475	1,207	—	3,682
Rautio	1	4	—	—	—	—	70	—	564	50	—	614
Revonlahti	1	18	—	—	—	—	62	—	623	194	—	817
Saloinen	—	8	—	—	—	—	9	—	420	160	—	580
Stevi	2	5	—	—	—	—	52	—	1,452	290	—	1,742
Siikajoki	—	4	—	—	—	—	11	—	—	—	—	—
Vihanti	1	9	—	—	—	—	76	—	1,284	440	—	1,724
Ylivieska	3	7	—	—	—	—	78	—	650	50	—	700

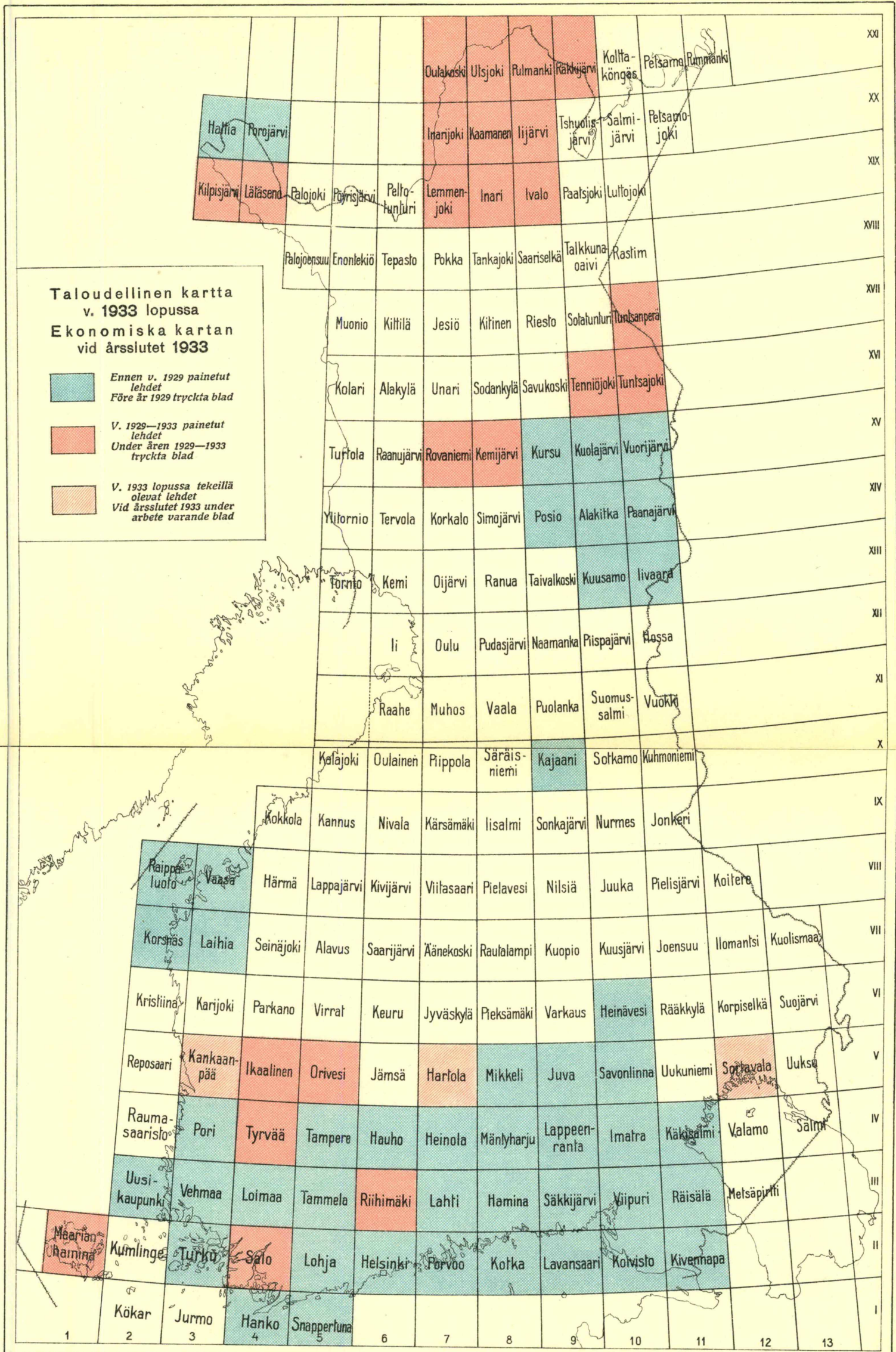
Lääni, kihlakunta ja kunta Län, härad och kommun	Toimitusten luku — Antal förrättningar	Toimituksen alkaessa oli Vid förrättningens vidtagande förefunnos				Tilusala ha Ägovidd ha				Kustannuksia, Smk Kostnader, Fmk			
		tiloja lägenheter	torppia — torp	nahtupa- alueita backstugumråden	muia vuokra- alueita andra legområden	viljelyä maata — odlad mark	metsemaita — skogsmark	yhteensä — summa	vesiä — vatten	förrättningens förrättningens arvode	toimitusinspektionin palkkio	varainhuolto- toimintakustannukset för själva förrättningen	muia kustannuksia johdosta övriga kostnader i följd av förrättningen
<i>Haapajärven kihlakunta. Haapajärvi härad.</i>													
Haapajärvi	3	10	—	—	—	—	12	—	1,581	300	—	—	1,881
Kestilä	2	22	—	—	—	—	65	—	3,371	980	—	—	4,351
Kärsämäki	1	2	—	—	—	—	1	—	585	60	—	—	645
Nivala	1	4	—	—	—	—	8	—	680	180	—	—	860
Piippola	1	12	—	—	—	—	111	—	558	50	—	—	608
Pulkkilä	3	12	—	—	—	—	31	—	1,113	358	—	—	1,471
Pyhäjärvi	1	2	—	—	—	—	112	—	272	120	—	—	392
Reisjärvi	3	6	—	—	—	—	6	—	1,769	320	—	—	2,089
<i>Kajaanin kihlakunta. Kajana härad.</i>													
Puolanka	1	2	—	—	—	—	27	—	1,485	560	—	—	2,045
Sotkamo	—	2	—	—	—	—	19	—	—	—	—	—	—
Säräisniemi	1	2	—	—	—	—	1	—	463	360	—	—	823
<i>Kemin kihlakunta. Kemi härad.</i>													
Alatornio	1	10	—	—	—	—	32	—	574	240	—	—	814
Karunki	—	2	—	—	—	—	1	—	—	—	—	—	—
Kemin mlk.	—	8	—	—	—	—	10	—	—	—	—	—	—
Kolari	2	5	—	—	—	—	44	—	3,267	1,945	—	—	5,212
Ranua	—	2	—	—	—	—	75	—	—	—	—	—	—
Rovaniemi	3	9	—	—	—	—	65	—	1,870	1,490	—	—	3,360
Simo	—	4	—	—	—	—	53	—	—	—	—	—	—
Tervola	1	6	—	—	—	—	15	—	1,036	428	—	—	1,464
Turtola	—	2	—	—	—	—	1	—	—	—	—	—	—
Ylitornio	—	4	—	—	—	—	6	—	—	—	—	—	—
<i>Lapin kihlakunta. Lappmarkens härad.</i>													
Kittilä	1	8	—	—	—	—	144	—	1,436	550	—	—	1,986
Muonio	1	2	—	—	—	—	1	—	489	50	—	—	539
Pelkosenniemi	—	2	—	—	—	—	3	—	—	—	—	—	—
Sodankylä	2	9	—	—	—	—	30	—	1,941	414	—	—	2,355
<i>Kaupunkialueilla suoritetut tilusvaihdot — Inom städernas områden utförda ägobyten.</i>													
Kemi	—	4	—	—	—	—	2	—	489	260	—	—	749
Yhteensä — Summa	66	403	—	—	—	—	2,377	—	50,408	18,835	—	—	69,243

Lääni, kihlakunta ja kunta Län, härad och kommun	Toimitusten luku — Antal förtäringar	Toimituksen alkaessa oli Vid förtäringens vidtagande förefunnus				Tilusalaa ha Ägoviidd ha				Kustannuksia, Smk Kostnader, Fmk				
		tilloja lägenhetet	torppia — torp	mäkitupa-alueita buckstugunomäriden	muuta vuokra-alueita andra legomäriden	viljeltyä maata — odlad mark	metsemäitä — skogsmark	yhteensä — summa	vesiä — vatten	företättningsinsamlingen arvode	toimitusinsamlingen palkkio	varsinaisesta toimituksesta för själva förtäringens	övrige kostnader i följd av förtäringens	Johnodosta muuta kustannuksia toimituksen
Yhdistelmä — Sammandrag.														
Uudenmaan — Nylands ...	117	270	—	—	—	—	796	21	104,094	22,830	—	—	—	126,924
Turun ja Porin — Åbo och Björneborgs	243	670	—	—	—	—	3,814	—	233,741	62,648	—	—	—	296,389
Ahvenanmaan maakunta — Landsk. Åland	5	12	—	—	—	—	6	—	2,742	370	—	—	—	3,112
Hämeen — Tavastehus ...	215	590	—	—	—	—	2,971	1.3	77,295	24,111	—	—	—	101,406
Viipurin — Viborgs	69	170	—	—	—	—	789	—	47,757	83,366	—	—	—	131,123
Mikkelin — S:t Michels ...	28	60	—	—	—	—	270	—	7,193	3,527	—	—	—	10,720
Kuopion — Kuopio	54	113	—	—	—	—	718	—	24,204	7,005	—	—	—	31,209
Vaasan — Vasa	186	484	—	—	—	—	2,060	—	143,065	63,041	—	—	—	206,106
Oulun — Uleåborgs	66	403	—	—	—	—	2,377	—	50,408	18,835	—	—	—	69,243
Yhteensä — Summa	983	2,772	—	—	—	—	13,801	22	690,499	285,733	—	—	—	976,232

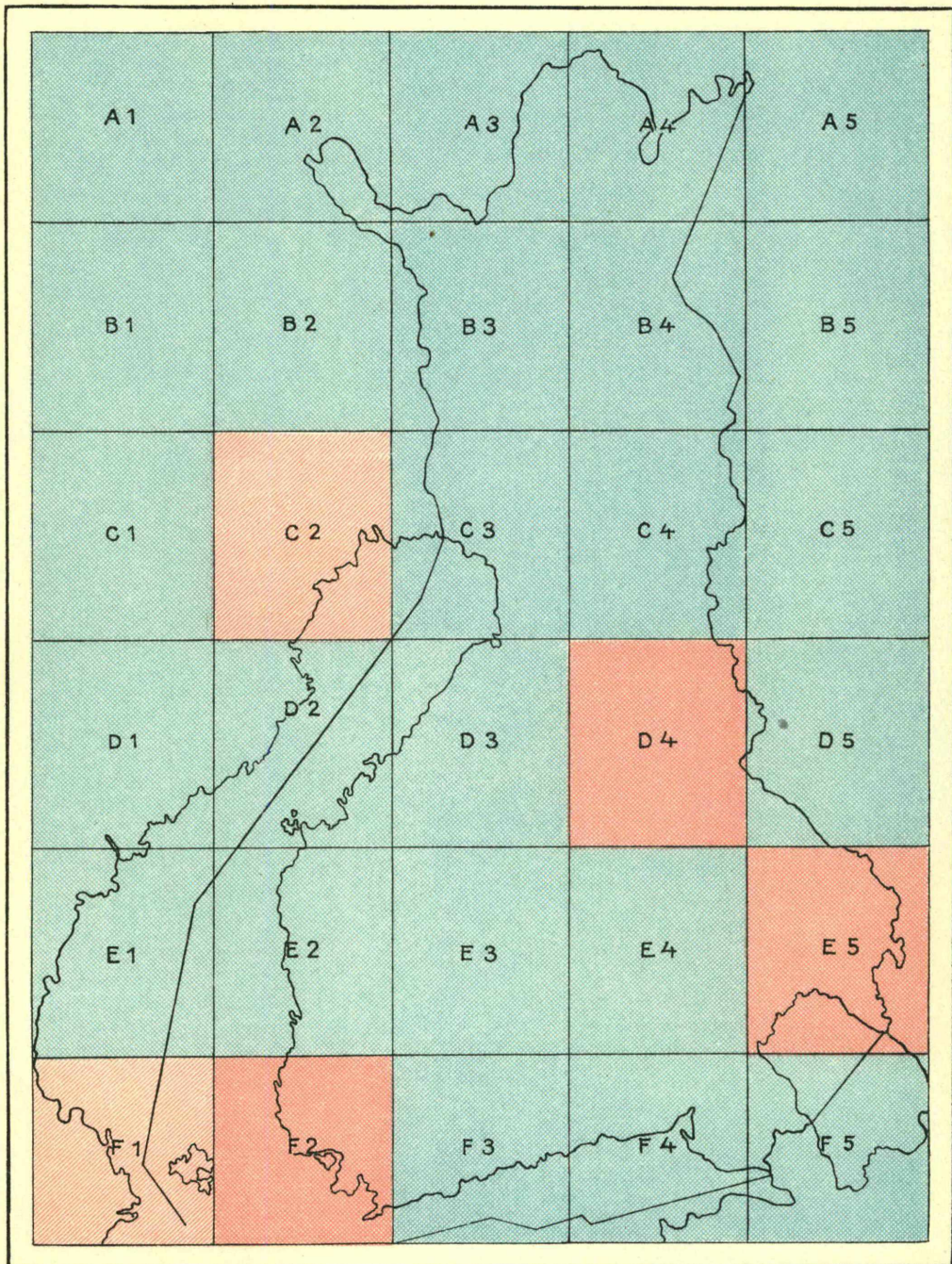


**Uudet pitäjänkartat v. 1933 lopussa
Nya sockenkartor vid årsslutet 1933**

- Ennen v. 1929 laaditut pitäjänkartat
Före år 1929 upprättade sockenkartor
- Ennen v. 1929 painetut pitäjänkartat
Före år 1929 tryckta sockenkartor
- V. 1929—1933 laaditut pitäjänkartat
Under åren 1929—1933 upprättade sockenkartor
- V. 1929—1933 painetut pitäjänkartat
Under åren 1929—1933 tryckta sockenkartor
- V. 1933 lopussa tekeillä olleet pitäjänkartat
Vid årsslutet 1933 under arbete varande sockenkartor



Yleiskartta v. 1933 lopussa
Generalkartan vid årsslutet 1933



Maanmittaushallituksen kivipaino. Helsinki 1935.



Ennen v. 1929 painetut lehdet
Före år 1929 tryckta blad



V. 1929—1933 uusina kaiveruksina
ja painoksina ilmestyneet lehdet
Åren 1929—1933 i nygraverade upp-
lagor utgivna blad



V. 1933 lopussa uusina piirroksina
tekeillä olevat lehdet
Vid årsslutet 1933 under arbete
varande blad i nyritning

18° 20° 22° 24° 26° 28° 30° 32° 34°

68°

68°

Kolmiomittaukset v. 1933 lopussa Trianguleringar vid årsslutet 1933



Muiden suorittamat kolmiomittaukset
Av andra verkställda triangulationer



Maanmittaushallituksen
ennen v. 1929 suorittamat kolmiomittaukset
Av Lantmäteristyrelsen före
år 1929 verkställda triangulationer



Maanmittaushallituksen v.
1929—1933 suorittamat kolmiomittaukset
Av Lantmäteristyrelsen under
åren 1929—1933 verkställda triangulationer



Alueet, joilla on tiheä
kiintopisteverkko
Områden med tätt fix-
punktnät

0 100 200 km

1:5.000.000

66°

66°

64°

64°

62°

62°

60°

60°

20° 22° 24° 26° 28° 30° 32°

