


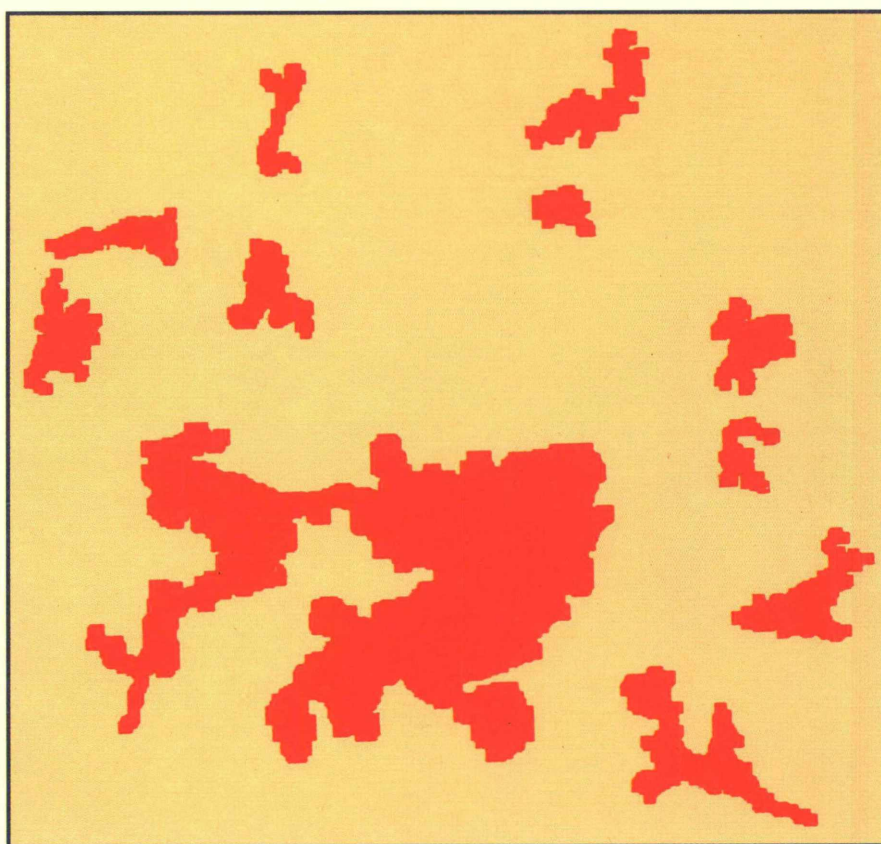




Taajamat 1990

Tätorter

Localities





Taajamat 1990

Tätorter

Localities

Marraskuu 1992

Tiedustelut - Förfrågningar:

Lauri Yli-Pekka
Kari Seppä
(90) 17 341

SVT Suomen Virallinen Tilasto
Finlands Officiella Statistik
Official Statistics of Finland

Alkusanat

Taajamat on vuodesta 1960 lähtien rajattu väestölaskentojen yhteydessä ja ne ovat muodostaneet väestölaskentatilastojen tarkimman virallisen tulostusaluejaon. Rajauksen kohteena ovat laskentavuoden lopun asutustihentymät. Edellinen rajausta on vuodelta 1985. Edellinen taajamajulkaisu on ilmestynyt vuoden 1980 väestölaskennan julkaisusarjassa (Suomen virallinen tilasto VI C:106, osa XIII).

Julkaisun on toimittanut erikoissuunnittelija Lauri Yli-Pekka. Taajamatiedosto on muodostettu yhteistyössä Karttakeskuksen kanssa ja työhön ovat Tilastokeskuksesta osallistuneet erikoistutkija Risto Heinonen, tilastonlaatija Kari Seppä ja vanhempi atk-suunnittelija Liisa Kanerva.

Förord

I samband med folkräkningar har tätorter avgränsats sedan 1960, och de har utgjort den mest detaljerade officiella indelningen för folkräkningsstatistiken. Avgränsningen har gjorts på basis av boendetätheten i slutet av räkningåret. Den föregående tätortspublikationen har utkommit i publikationsserien för 1980 års folkräkning (Finlands officiella statistik VI C:106, del XIII).

Publikationen har redigerats av specialplanerare Lauri Yli-Pekka. Tätortsfilen har bildats i samarbete med Kartcentralen. I arbetet deltog specialforskare Risto Heinonen, statistikförare Kari Seppä och äldre dataplanerare Liisa Kanerva från Statistikcentralen.

Preface

Starting from 1960, localities are delimited in connection with population censuses and constitute the smallest official regional divisions for which census statistics are released. Delimitation concerns settlements as at the end of the census year. The previous delimitation of localities dates from the year 1985. The previous report on localities appeared in the series of reports published on the population census of 1980 (Official Statistics of Finland VI C:106, Volume XIII).

The report was edited by Senior Planning Officer Lauri Yli-Pekka. The data file on localities was compiled by Senior Researcher Risto Heinonen, Assistant Statistician Kari Seppä and Senior ADP Designer Liisa Kanerva – in collaboration with Karttakeskus, the government cartographic centre.

Helsingissä, marraskuussa 1992

Aarno Laihonen

Pekka Myrskylä

Sisältö

	Sivu		Sivu
Alkusanat	3	Liitteet	
Taajaman määrittelmä	7	1. Suomalais-englantilainen sanasto	120
Uusi rajausmenetelmä	7	2. Vuoden 1990 väestölaskennan julkaisut	121
Rajausmenetelmän vaikutuksia	8	3. Kunnittaisen tilastopakettin taulut	124
Taajamarajan kuvaus	8	4. ALTIKA-matriisit	136
Taajamien lukumäärän ja pinta-alan kehitys	9	5. Useamman kuin yhden kunnan alueella sijaitsevat taajamat	139
Suurimmat taajamat	9	6. Uusi kuntaryhmitys	142
Uusi tilastollinen kuntaryhmitys	10		
Kuviot			
1. Malli tietokoneavusteisesti ja manuaalisesti rajatusta taajamasta	20		
2. Taajama-asteeseen perustuva kuntaryhmitys ..	21		
Taulut			
A. Taajamien lukumäärä asukasluvun suuruusluokan mukaan vuosina 1970, 1980, 1985 ja 1990	24		
B. Maapinta-ala, väkiluku, väentiheys sekä asuinhuoneistojen ja rakennusten lukumäärä vuosina 1960, 1970, 1980, 1985 ja 1990; koko maa, taajama-alueet ja haja-asutusalueet	24		
C. Taajamien lukukumäärä, maapinta-ala, väkiluku ja väentiheys lääneittäin v. 1990	25		
D. Yli 20 000 asukkaan taajamat v. 1990	25		
E. Taajamien maapinta-ala, väkiluku, väentiheys, väestön ikärakenne sekä asuinhuoneistojen ja rakennusten lukumäärä 31.12.1990; koko maa, läänit, kunnat ja taajamat	26		

Innehåll

	Sida		Sida
Förord	3	Bilagor	
Definition av tätort	11	<hr/>	
Ny avgränsningsmetod	11	1. Finsk-engelsk ordlista	120
Avgränsningsmetodens effekter	12	2. Publikationer om folkräkningen 1990	122
Hur tätortsgränsen anges	12	3. Folkräkningen 1990, kommunvisa och delområdesvisa tabeller	128
Tätorternas antal och areal	13	4. ALTIKA-matriser	137
De största tätorterna	13	5. Tätoter som befinner sig på flera än en kommuns område	139
Ny statistisk kommungruppering	14	6. Den nya kommungrupperingen	142
Figurer			
<hr/>			
1. Modell av tätort som avgränsats med dator- stödd och manuell metod	20		
2. Kommungruppering på basis av tätortsgrad ..	21		
Tabeller			
<hr/>			
A. Antal tätorter i olika storleksklasser efter invånarantal åren 1970, 1980, 1985 och 1990	24		
B. Landareal, folkmängd, folktäthet, samt antal bostäder och byggnader år 1960, 1970, 1980, 1985 och 1990; hela landet, tätortsområden och glesbygd	24		
C. Antal tätorter, landareal, folkmängd och folktäthet länsvis år 1990	25		
D. Tätorter över 20 000 invånare år 1990	25		
E. Tätorternas landareal, folkmängd, folktäthet, befolkningens ålderstruktur samt antal bostäder och byggnader 31.12.1990; hela landet, län, kommuner och tätorter	26		

Contents

	Page		Page
Preface	3	Annexes	
Definition of a locality	15	1. Finnish-English glossary	120
Revised delimitation method	15	2. Publications of the 1990 census	123
Effects of the delimitation method	16	3. Tables included in a statistical package compiled by municipality	132
Description of a locality's boundaries	16	4. ALTIKA-matrices	138
Numerical and areal development of localities ...	17	5. Localities contained in more than one municipality	139
Largest localities	17	6. Revised classification of municipalities	142
Revised statistical classification of municipalities	18		
Figures			
1. Locality modell drawn with computer assisted and manual methods	20		
2. Classification of municipalities by level of urbanization	21		
Tables			
A. Number of localities by size groups of population in 1970, 1980, 1985 and 1990	24		
B. Land area, population, population density, dwelling units and buildings in 1960, 1970, 1980, 1985 and 1990; data on whole country, localities and sparsely populated areas	24		
C. Number, land area, population, and population density of localities by province in 1990	25		
D. Localities with population over 20 000 in 1990	25		
E. Land area, population, population density, population age structure as well as number of dwellings and buildings in localities 31.12.1990; data on whole country, province, municipalities and localities	26		

Taajaman määritelmä

Taajamina pidetään kaikkia vähintään 200 asukkaan rakennusryhmiä, jos rakennusten välinen etäisyys ei yleensä ole 200 metriä suurempi. Etäisyys voi kuitenkin ylittää 200 metriä, jos kysymyksessä on rakennusryhmä, joka kuuluu suurehkon taajaman vaikutusalueeseen. Toisaalta rakennusten välisen enimmäisetäisyyden tulee olla pienempi kuin 200 metriä, jos asutuksen luonne sitä edellyttää. Näin on esimerkiksi silloin, kun taajaman ja haja-asutuksen välinen raja on epäselvä, ts. kun taajama-asutus ei ole huomattavasti tiheämpi kuin sitä ympäröivän alueen asutus.

Taajamien rajauksessa otetaan huomioon muitakin rakennuksia kuin asuinrakennuksia, mm. sellaisia, joita käytetään ainoastaan työpaikkoina. Maatalouden tuantorakennusten ei kuitenkaan katsota kuuluvan taajama-alueeseen, jos ne sijaitsevat erillään tilan päärakennuksista. Taajamien ulkopuolella sijaitsevat laitokset, esimerkiksi sairaalat, katsotaan taajamiksi vain

siinä tapauksessa, että laitoksessa vakinaisesti asuva henkilökunta perheineen käsittää vähintään 200 henkilöä. Sairaalan potilaita ei oteta huomioon.

Taajama-asutuksen ei katsota katkeavan, vaikka rakennusten välinen etäisyys ylittääkin 200 metriä, jos rakennusten välistä aluetta käytetään yleishyödyllisiin tarkoituksiin (esimerkiksi tie, pysäköintipaikka, puisto, urheilukenttä tai hautausmaa). Sama koskee myös varastopaikkoja, rautatielinjoja ja satama-alueita. Sen sijaan kesämökkialueet, joilla ei asuta vakinaisesti, eivät kuulu taajamaan.

Taajamien rajauksessa ei oteta huomioon hallinnollisia aluejakoja.

Taajaman määritelmä on Pohjoismaisen väestö- ja työvoimatilastovaliokunnan hyväksymä ja se on voodelta 1960.

Uusi rajausmenetelmä

Vuoden 1990 taajamat on muodostettu samaa määritelmää noudattaen kuin ennenkin, mutta teknisesti uudella menetelmällä.

Vuoden 1985 väestölaskentaan asti taajamat rajattiin manuaalisesti kartalle edellisen rajauksen, kuntien ja seutukaavaliittojen paikallistuntemuksen sekä itse kartan tarjoaman informaation nojalla. Raja muodostui peruskartan ruudustoon sidotusta monikulmiosta, jonka pienin sivu oli 500 metriä. Tilastoyksiköt (rakennukset, huoneistot, henkilöt) "vietiin" näin rajatuille alueille yksiköihin liitettyjen karttakoordinaattien avulla koneellisesti. Menetelmän heikkouksia olivat suuri manuaalisyys, määritelmän yhdenmukaiseen soveltamiseen liittyvät ongelmat ja monikulmiosta muodostuvan rajan liian suurpiirteinen kulku taajama-alueen määritelmän mukaiseen reuna-alueeseen nähden.

Uudessa menetelmäratkaisussa taajamat muodostetaan koneellisesti lähtien väestön keskusrekisterissä olevien rakennusten ja niiden kautta rakennuksissa asuvien henkilöiden koordinaattitiedoista. Koneellisessa rajauksessa käytetään hyväksi aikaisemmissa rajauksissa syntynyttä tietoperintää. Atk-ohjelmiston on tehnyt Karttakeskuksessa kartografi-insinööri Leo Blomberg.

Taajamien vesipinta-alojen määrittämisessä on nykyään käytetty uutta tekniikkaa. Vuoteen 1985 asti vesipinta-ala laskettiin karttapohjan perusteella manuaalisesti. Nyt vesipinta-ala saatiin koneellisesti satelliittikuvien kautta. Menetelmän nimellistarkkuus on 25 metrin luokkaa. Kuva-aineiston muokkasi Tilastokeskuksen käyttöön maanmittaushallituksen kaukokartoitustoimisto.

Rajausmenetelmän vaikutuksia

Tietokoneavusteinen menetelmä vapauttaa lähes kokonaan manuaalitehtävistä, eikä ota huomioon muita kuin määrittelmästä, rekisterin tiedoista ja käsittelysäännöistä syntyvät rajausperusteet. Näin syntyvät taajamat ovat keskenään entistä vertailukelpoisemmat ja niiden muodostaminen aiheuttaa selvästi pienemmät kustannukset vanhaan menetelmään verrattuna. Lisäksi taajaman rajaviiva mukaillee entistä tarkemmin määrittelmän mukaista rajaa, mikä eliminoi pinta-alasta aikaisemmasta rajaustekniikasta aiheutuneet, taajamaan kuulumattomat lievealueet. Toisaalta nauhamaiset joen- ja tienvarsitaajamat pyrkivät uudella menetelmällä pinta-alaltaan kasvamaan verrattuna aikaisempaan menetelmään, jossa nauhan pituutta usein rajoitettiin harkinnanvaraisesti. Sama koskee taajamien sisälle jääviä pienehköjä rakennuksettomia pelto- ja metsäsaarekkeitä, jotka manuaalirajauksessa saatettiin joustavasti jättää taajaman ulkopuolelle.

Rajausmenetelmän muutos aiheuttaa yksittäistapauksissa epäjatkuvuutta taajamatilastojen aikasarjoihin.

Tilastoyksiköt, joiden koordinaattitiedot eivät eri syistä ole tiedossa (esimerkiksi laitoksissa asuvat potilaat), "sijaitsevat" haja-asutusalueella kuten ennenkin. Tästä syystä kunnan taajama-aste voi poiketa "oikeasta" arvosta lievästi alaspäin.

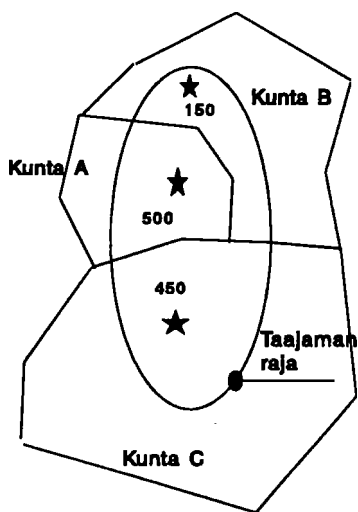
Taajamarajan kuvaus

Taajaman raja kuvataan sulkeutuvana murtoviivana. Taajama-aluetta ei aikaisempaan tapaan voida ilmaista luettelemalla rajaviivan sisään jäävät karttaruutujen

neljännekset. Tarvittaessa taajamien rajat ovat saatavissa Tilastokeskuksesta haluttuun mittakaavaan piirrettyinä. Piirrospalvelu on maksullista.

Taajamien lukumäärän ja pinta-alan kehitys

Vuoden 1990 lopussa maassamme oli 874 taajamaa. Vuoden 1985 jälkeen on muodostunut 77 uutta taajamaa. Vanhoja taajamia on yhteensulautumisten ja 200 asukkaan vähimmäiskriteerin perusteella lakannut olemasta niin paljon, että taajamien kokonaismäärä on vähentynyt 82 taajamalla. Useamman kuin yhden kunnan alueelle ulottui 107 taajamaa. Näissä tapauksissa taajamakokonaisuus esiintyy sen kunnan yhteydessä, jonka asukkaita siinä on eniten. (Ks. oheinen kuvio.)



★ Taajamanosat

Taajama on kunnan A taajama, jonka asukasluku on 1 100.

Taajamanosien asukasluvut ovat:

Kunta A: 500
Kunta B: 150
Kunta C: 450

Esimerkiksi Ahvenanmaalla kaupunkimaisten kuntien maapinta-ala on pienempi kuin niiden taajama-alueiden maapinta-ala. Taajamanosittaisissa tilastoesityksissä taajamanosan yksiköt esiintyvät asianomaisen kunnan yhteydessä. Tällöin taajamanosassa olevien yksiköiden määrä kuvaa kunnan osuutta koko taajaman yksiköiden määrästä.

Taajamissa asui 3 982 599 henkilöä, mikä on 79,7 % koko väestöstä (4 998 478). Vastaavasti haja-asutusalueilla asui 1 015 879 henkilöä eli 20,3 % koko väestöstä. Taajamaväestön määrä on kasvanut 239 322 henkilöllä eli 6,4 % vuodesta 1985.

Taajamien maapinta-alan osuus koko maan maapinta-alasta on pysynyt suhteellisen pienenä. Se on kasvanut vuoden 1960 1,6 prosentista 2,5 prosenttiin kolmen vuosikymmenen aikana. Samana ajanjaksona taajamien yhteenlaskettu maapinta-ala on lisääntynyt yli kolmanneksella ja oli vuonna 1990 noin 7 500 km² (ks. Taulu B.)

Seuraavassa asetelmassa on väestön ja taajamaväestön määrän kehitys vuoden 1960 väestölaskennasta lähtien.

1960	1970	1980	1985	1990
4 446 222	4 598 336	4 784 710	4 910 619	4 998 478
2 486 737	2 948 964	3 448 808	3 743 277	3 982 599
55,9 %	64,1 %	72,1 %	76,2 %	79,7 %

Suurimmat taajamat

Vuoden 1990 väestölaskennan mukaan 32 suurimmassa keskustaajamassa oli vähintään 20 000 asukasta. Asukkaita niissä oli 2 570 839 eli 64,6 % koko maan taajamaväestöstä ja 51 % koko väestöstä. Näiden suurimpien taajamien yhteenlaskettu väkiluku on lisääntynyt vuodesta 1985 yli 404 000 henkilöllä eli lähes 19 prosentilla (ks. Taulu D.).

Taajaman väkiluku voi olla suurempi kuin sen kunnan väkiluku, jonka aluetta taajama-alue leikkaa. Poikkeuksellisen suuret kasvut eräiden taajamien asukaslukuissa selittyvät aikaisemmin erillisten taajamien yhteen kasvamisella.

Uusi tilastollinen kuntaryhmitys

Tilastokeskus on kehittänyt kunnan taajamarakenteeseen perustuvan uuden kuntaluokituksen. Sen tarkoituksena on korvata kaupunkimaisuuden mittarina hallinnollista jakoa kaupunkeihin ja muihin kuntiin. Tilastollisessa kuntaryhmityksessä kunnat jakaantuvat kolmeen ryhmään niiden taajamaväestön osuuden sekä suurimman taajaman väkiluvun mukaan.

- 1 **Kaupunkimaisia** kuntia ovat kunnat, joiden väestöstä vähintään 90 prosenttia asuu taajamissa tai suurimman taajaman väkiluku on vähintään 15 000.
- 2 **Taajaan asuttuja** kuntia ovat kunnat, joiden väestöstä vähintään 60 prosenttia asuu taajamissa ja suurimman taajaman väkiluku on vähintään 4 000 mutta alle 15 000.
- 3 **Maaseutumaisia** kuntia ovat kunnat, joiden väestöstä alle 60 prosenttia asuu taajamissa ja suurimman taajaman väkiluku on alle 15 000, sekä kunnat, joiden väestöstä vähintään 60 prosenttia mutta alle 90 prosenttia asuu taajamissa ja suurimman taajaman väkiluku on alle 4 000.

Tilastollinen kuntaryhmitys otettiin käyttöön vuonna 1991. Kuntien sijoittuminen luokkiin määräytyi vuoden 1985 taajamarajojen mukaan. Uusien taajamarajojen valmistuttua luokitusta tarkistettiin kesällä 1992. Luokka muuttui 35 kunnan kohdalla: 9 kuntaa siirtyi taajaan asutusta kaupunkimaiseksi ja 26 maaseutumaisesta taajaan asutuksi. Yhdenkään kunnan luokka ei muuttunut maaseutumaiseksi.

Kuntien määrät luokittain vuosien 1985 ja 1990 taajamarajojen mukaan.

	1985	1990
Kaupunkimaiset kunnat	59	68
Taajaan asutut kunnat	50	67
Maaseutumaiset kunnat	351	325

Tilastollinen kuntaryhmitys on tarkoitus päivittää taajamarajojen määrityksen yhteydessä viiteen ja nollaan päättyvinä vuosina, jolloin yksi versio olisi voimassa vastaavan ajan (1990–1994, 1995–1999, . . .). Esimerkiksi jakson 1995–1999 kuntaryhmitys on käytettävissä väestön keskusrekisterin päivitysaikataulusta johtuen syksyllä 1995. Taajamat ja kuntaryhmitys voidaan muodostaa tarvittaessa vaikkapa vuosittain. On mahdollista, että uusi ryhmitys tehdään seuraavan kerran vuodenvaihteen 1992–1993 olosuhteiden mukaisesti, jolloin se olisi käytettävissä syksyllä 1993.

Säännöllisesti tarkistettaviin taajamatietoihin perustuvana tilastollinen kuntaryhmitys on joustava ja muuttuu aluerakenteen muovautuessa. Se soveltuu hallinnollista jakoa paremmin kaupunkimaisuuden kuvaajaksi. Esimerkiksi viimeaikaiseen kaupungistumiskehitykseen liittyvä kaupunkiseutuistuminen ilmenee luokituksessa suurten keskusten ympärille muodostuvina kaupunkimaisten ja taajaan asuttujen kuntien vyöhykkeinä.

Definition av tätort

Som tätorter räknas alla byggnadsgrupper med minst 200 invånare, där avståndet mellan byggnaderna i allmänhet inte överstiger 200 meter. Avståndet kan dock vara större än 200 meter för en byggnadsgrupp som hör till en större tätorts influensområde. Å andra sidan kan maximivståndet mellan byggnaderna bestämmas till mindre än 200 meter om bebyggelsens natur kräver det. Så är fallet t.ex. då gränsen mellan tätort och glesbygd är oklar, m.a.o. då tätortsbebyggelsen inte är klart tätare än bebyggelsen på det omgivande området.

Vid avgränsningen av tätorterna beaktas också andra än bostadsbyggnader, bl.a. sådana som används utslutande som arbetsplatser. Lantbrukets ekonomibyggnader anses dock inte höra till tätortsbebyggelsen om de ligger skilt från gårdens huvudbyggnader. Inrättningar som ligger utanför tätorterna, t.ex. sjukhus,

räknas som tätorter bara i det fall att den bofasta personalen med familjer uppgår till minst 200 personer. Patienter på sjukhus medräknas inte.

Även om avstånden mellan byggnaderna överstiger 200 meter anses tätortsbebyggelsen fortsätta om området mellan husen används för allmännyttiga ändamål (t.ex. väg, parkeringsplats, park, idrottsplats eller begravningsplats). Detta gäller också förrådsplatser, järnvägslinjer och hamnområden. Områden med fritidshus utan fast bosättning räknas däremot inte som tätortsbebyggelse.

Avgränsningen av tätorterna har utförts oberoende av de administrativa gränserna.

Nordiska utskottet för befolknings- och arbetskraftsstatistik godkände definitionen av tätort 1960.

Ny avgränsningsmetod

Tätorterna 1990 har bildats enligt samma definition som tidigare, men tekniken är en annan.

Fram till folkräkningen 1985 avgränsades tätorterna manuellt på kartan utgående från den tidigare gränsen, lokalkännedomen inom kommuner och regionplaneförbund samt utgående från kartuppgifter. Tätorten täcktes med grundkartans rutnät där varje ruta hade sidlängden 500 m. Gränsen var en polygon som följde rutnätet och inneslöt tätorten. De statistiska enheterna (byggnader, lägenheter, personer) överfördes maskinellt till de på så sätt avgränsade områdena med hjälp av kartkoordinaterna för enheterna. Metodens nackdelar var den stora andelen manuellt arbete, svårigheterna att tillämpa definitionen på ett enhetligt sätt och att polygonen inte tillräckligt noggrant följde den definitionsmässiga gränsen.

Enligt den nya metoden bestäms gränsen med hjälp av dator utgående från i det centrala befolkningsregistret nedlagda koordinater för byggnaderna och de personer som bor i byggnaderna. Också vid den maskinella avgränsningen utnyttjar man den information som samlats vid tidigare avgränsningar. Dataprogrammet har vid Kartcentralen bearbetats av kartograf-ingenjör Leo Blomberg.

Tätorternas vattenarealer har också bestämts med en ny teknik. Fram till 1985 beräknades vattenarealen manuellt med hjälp av kartan. Nu erhöles vattenarealen maskinellt via satellitbilder. Metodens nominella noggrannhet är ca 25 m. Bildmaterialet omarbetades för Statistikcentralen i Lantmäteristyrelsens fjärranalysbyrå.

Avgränsningsmetodens effekter

Den datorstödda avgränsningsmetoden har nästan helt eliminerat det manuella arbetet och den beaktar inga andra avgränsningskriterier än definitionen, registerdata och reglerna för bearbetningen. Tätorter som bestämts på detta sätt är därför bättre jämförbara än tidigare och kostnaderna är också klart lägre än med den gamla metoden. Dessutom följer tätortsgränsen nu bättre den definitionsmässiga gränsen, vilket eliminerar randområden innanför gränsen som inte hörde till tätorten men som den gamla tekniken ledde till. Å andra sidan tenderar långsträckta tätorter längs åar och vägar nu att få större areal än tidigare, då man ofta begränsade tätortens längd om det bedömdes

lämpligt. Samma gäller mindre obebyggda åkrar eller skogsdungar inom tätortsgränsen, vilka man tidigare med den manuella metoden smidigt kunde lämna utanför gränsen.

Att metoden för avgränsning ändrats medför i enskilda till diskontinuitet i tätortsstatistikens tidsserier.

Statistiska enheter vars koordinatuppgifter saknas av olika orsaker (t.ex. patienter som bor på anstalt) är som förut "belägna" i glesbygdsområden. Kommunens tätortsgrad kan därför obetydligt avvika nedåt från det "riktiga" värdet.

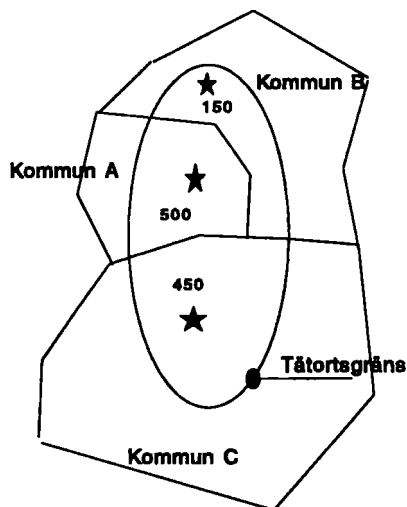
Hur tätortsgränsen anges

Tätortens gräns anges som en sluten bruten linje. Tätortsområdet kan inte som förut anges genom att man räknar upp de kvadranter av kartrutorna som faller

innanför gränsen. Vid behov kan tätortsgränserna ritade i önskad skala beställas hos Statistikcentralen. Tjänsten är avgiftsbelagd.

Tätorternas antal och areal

I slutet av 1990 fanns det 874 tätorter i landet. Efter 1985 har 77 nya tätorter tillkommit. Bortfallet av gamla tätorter genom sammanslagning och kriteriet på minst 200 invånare har lett till en nettominskning med 82 tätorter totalt sett. Antalet tätorter som sträckte sig över kommungränserna var 107. I dessa fall hänförs tätorten till den kommun vars invånare är i majoritet i tätorten. (Se nederstående figur.)



★ Tätortsdelar

Tätorten, vars folkmängd är 1 100, hör till kommunen A.

Folkmängd av tätortsdelar är:

Kommun A: 500
Kommun B: 150
Kommun C: 450

Till exempel på Åland är den totala landarealen av de urbana kommunerna mindre än deras tätortsområdens landareal. I statistiken för en del av tätorten hänförs tätortsdelens enheter till respektive kommun. Då beskriver antalet enheter kommunens andel av det totala antalet enheter inom tätorten.

I tätorterna bodde 3 982 599 personer, dvs. 79,7 procent av hela befolkningen (4 998 478). Inom glesbygdsområdena bodde 1 015 879 personer, dvs. 20,3 procent av hela befolkningen. Tätortsbefolkningen har ökat med 239 322 personer, dvs. 6,4 % sedan 1985.

Tätorternas landareal utgör fortsättningsvis en ganska liten del av hela landets areal. Den har ökat från 1,6 % procent 1960 till 2,5 procent på tre decennier. Under samma tidsperiod ökade tätorternas sammanlagda areal med nästan en tredjedel till ca 7 500 km² år 1990 (se Tabell B).

Befolkningen och tätortsbefolkningen från och med folkräkningen 1960 framgår av följande uppställning.

1960	1970	1980	1985	1990
4 448 222	4 598 336	4 784 710	4 910 619	4 998 478
2 486 737	2 948 964	3 448 808	3 743 277	3 982 599
55,9 %	64,1 %	72,1 %	76,2 %	79,7 %

De största tätorterna

Enligt folkräkningen 1990 hade de 32 största tätorterna minst 20 000 invånare. Folkmängden i dem var 2 570 839, dvs. 64,6 procent av folkmängden i hela landets tätorter och 51 procent av hela folkmängden. Folkmängden i dessa största tätorter har sedan 1985 ökat med över 404 000 personer, dvs. närapå 19 procent (se Tabell D).

Folkmängden i en tätort kan vara större än folkmängden i den kommun som tätorten är en del av. Folkmängdens exceptionella ökning i en del tätorter förklaras av att tidigare fristående tätorter vuxit samman.

Ny statistisk kommungruppering

Statistikcentralen har infört en ny kommunklassificering som bygger på tätortsstrukturen. Som mått på graden av urbanism skall den ersätta den administrativa indelningen i städer och andra kommuner. I den statistiska kommungrupperingen indelas kommunerna i tre grupper enligt tätortsbefolkningens andel och folkmängden i den största tätorten.

- 1 **Urbana** är de kommuner där minst 90 procent av befolkningen bor i tätorter eller där den största tätortens folkmängd är minst 15 000.
- 2 **Tätortskommuner** är de kommuner där minst 60 procent av befolkningen bor i tätorter och där den största tätortens folkmängd är minst 4 000 men mindre än 15 000.
- 3 **Landsbygdskommuner** är de kommuner där mindre än 60 procent av befolkningen bor i tätorter och den största tätortens folkmängd är under 15 000 och de kommuner där minst 60 men under 90 procent av befolkningen bor i tätorter och den största tätortens folkmängd är under 4 000.

Den statistiska kommungrupperingen togs i bruk 1991. Kommunerna indelades i klasser enligt tätortsgränserna 1985. När de nya tätortsgränserna togs i bruk sommaren 1992 reviderades klassindelningen. Klassen ändrades för 35 kommuner: 9 kommuner ändrades från tätortskommun till urban kommun och 26 kommuner ändrades från landsbygdskommun till tätortskommun. Inte för en enda kommun ändrades klassen i motsatt riktning.

Kommunantalet enligt klass och tätortsgränserna 1985 och 1990.

	1985	1990
Urbana kommuner	59	68
Tätortskommuner	50	67
Landsbygdskommuner	351	325

Man planerar att uppdatera den statistiska kommungrupperingen i samband med bestämningen av tätortsgränserna de år som slutar på fem och noll, varvid en version alltid skulle gälla i fem år (1990–1994, 1995–1999, ...). På grund av tidtabellen för uppdateringen av det centrala befolkningsregistret skulle då kommungrupperingen för exempelvis perioden 1995–1999 kunna tas i bruk hösten 1995. Tätorterna och kommungrupperingen kan vid behov uppdateras varje år. En ny gruppering enligt läget vid årsskiftet 1992–1993 kommer eventuellt att göras; den skulle i så fall kunna tas i bruk hösten 1993.

Eftersom den statistiska kommungrupperingen bygger på tätortsdata som regelbundet revideras anpassar den sig smidigt till förändringar i den regionala strukturen. Den beskriver bättre än den administrativa indelningen hur urbaniserad en tätort är. Till exempel de stadsregioner som under senare år uppstått som ett led i den allmänna urbaniseringen framträder i grupperingen som band av urbana och tätortskommuner vilka uppstår kring stora centra.

Definition of a locality

Localities refer to clusters of buildings housing at least 200 residents where the distance between buildings normally does not exceed 200 metres. The distance can be in excess of 200 metres if the cluster of buildings lies within an area dominated by a major locality. On the other hand, the maximum distance between buildings must be less than 200 metres if the nature of the settlement so requires. This is the case, for example, when it is hard to tell when the locality ends and the sparsely populated area begins, i.e. when the locality is not decisively more thickly settled than the area surrounding it.

As well as residential buildings, business premises and equivalent are also taken into account when delimiting localities. However, buildings used for agricultural production are not included into a locality if situated away from the main buildings of the farm. Hospitals and other institutions situated outside lo-

calities constitute localities only if the number of their resident staff, incl. family members, is at least 200. Hospital patients are not taken into account.

A distance in excess of 200 metres between buildings does not break the continuity of a locality if the area between buildings is used for public purposes (e.g. as a road, car park, park, athletic field, or cemetery). The same applies to storage areas, railway lines and harbour areas. On the other hand, an area with free-time residences not permanently occupied is not part of a locality.

Administrative divisions are not taken into account in the delimitation of localities.

This definition of a locality was adopted by the Nordic Committee for Population and Labour Force Statistics in 1960.

Revised delimitation method

The delimitation of localities in 1990 follows the established definition of a locality but uses a new technique.

Up to the population census of 1985, localities were delimited manually based on the previous delimitation, on the expertise of local authorities and regional planning associations, and on the information offered by the map itself. The boundaries of a locality consisted of a polygon defined in terms of the squares of a basic map and the shortest side of which was 500 metres. The transfer of the statistical units (buildings, flats, persons) onto the polygons thus defined was done mechanically, with the help of the units' map co-ordinates. The method suffered from certain weaknesses: it involved a large amount of manual work; there were problems with uniform application of the definition; and the boundaries formed by the polygon were too generously drawn in relation to the fringe area described in the definition of a locality.

Under the revised method, localities are formed mechanically based on the co-ordinate data of buildings, and of the residents of buildings, contained in the Central Population Register. Mechanical delimitation of localities, too, makes use of the body of information generated as part of earlier delimitations. The computer software has been designed by Cartographic Engineer Leo Blomberg of the state cartographic centre Karttakeskus.

The water areas of localities are also defined using a new method. Up to 1985, they were calculated manually from map data, but are now defined mechanically with the help of satellite images. The new method allows a nominal accuracy of 25 metres. The images were processed by Remote Sensing and Thematic Maps of National Board of Survey.

Effects of the delimitation method

In addition to virtually eliminating all manual work, the computer-assisted method only takes into account those delimitation criteria that are based on the definition, the register data and the processing rules. This improves comparability between localities and means considerable savings in costs. Additionally, the boundaries of localities follow more closely those laid down in the definition, thus excluding all fringe areas that the previous method incorrectly included into the localities. On the other hand, ribbonlike riverside and roadside localities tend to grow; under the old method the length of the ribbon was often cut at discretion. The same applies to small pockets of fields and

woods within localities which the manual method of delimitation could easily exclude.

In certain cases, the change in the delimitation method causes discontinuity in the time series of the statistics of localities.

As before, statistical units whose co-ordinate data are not known (e.g. patients permanently in institutions) are assigned to sparsely populated areas, as a result of which the municipality may appear slightly less urbanized than it actually is.

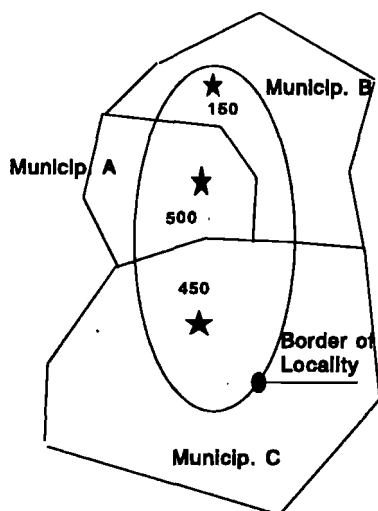
Description of a locality's boundaries

A locality's boundaries are described with a closed dashed line. Unlike previously, the area of a locality cannot be described by listing the quarters of map squares enclosed by the boundaries. As necessary, a

locality's boundaries drawn on the desired scale are obtainable from Statistics Finland. There is a fee for this service.

Numerical and areal development of localities

At the end of 1990, there were 874 localities in Finland, an increase of 77 on 1985. Mergers and the requirement of 200 residents have reduced the number of old localities by 82. Localities extending into more than one municipality numbered 107. In such cases, the locality as a whole is assigned to the municipality whose residents make up the majority of its population. (See the Figure below.)



★ Parts of Locality

The locality with a population of 1 100 is assigned to the municipality A.

The population of each part of locality is:

Municipality A: 500
Municipality B: 150
Municipality C: 450

For example on Ahvenanmaa the total land area of urban municipalities is smaller than the land area of their localities. In statistics presented by subdivisions of localities, units are assigned to their respective municipalities. The number of units in a subdivision thus indicates the respective municipality's share of the locality's units.

A total of 3,982,599 people lived in localities, representing 79.7 per cent of the whole population (4,998,478). Correspondingly, 1,015,879 people lived in sparsely populated areas, representing 20.3 per cent of the whole population. The number of people living in localities had increased by 239,322, or by 6.4 %, from 1985.

The land area of localities as a percentage of the land area of the whole country has remained relatively small. It grew from 1.6 per cent in 1960 to 2.5 per cent in 1990. During the same period of time, the combined land area of localities grew by more than one-third, standing at approx. 7,500 km² in 1990 (see Table B).

The following arrangement shows the trend in the whole population and in the population of localities since the census of 1960.

1960	1970	1980	1985	1990
4,446,222	4,598,336	4,784,710	4,910,619	4,998,478
2,486,737	2,948,964	3,448,808	3,743,277	3,982,599
55.9 %	64.1 %	72.1 %	76.2 %	79.7 %

Largest localities

According to the population census of 1990, the 32 largest localities had a population of at least 20,000 each. They had a combined population of 2,570,839, accounting for 64.6 per cent of the combined population of all localities and for 51 per cent of the population of the whole country. The combined population of the largest localities increased by more than 404,000 from 1985, or by just under 19 per cent (see Table D).

The population of a locality may exceed the population of the municipality the locality is part of. The exceptionally large increases in the population of certain localities are explained by the growing together of previously separate localities.

Revised statistical classification of municipalities

Statistics Finland has developed a new classification of municipalities based on the structure of the localities within a municipality. The classification is designed to replace the administrative division of municipalities into urban and rural as an indicator of the level of urbanization. Under the new system, municipalities are classified into three groups according to the proportion of people living in localities and the population of the largest locality.

1. **Urban** municipalities comprise all municipalities in which at least 90 per cent of the population live in localities or in which the population of the largest locality is at least 15,000.
2. **Densely populated** municipalities comprise all municipalities in which at least 60 per cent of the population live in localities and in which the population of the largest locality is at least 4,000 but less than 15,000.
3. **Rural** municipalities comprise all municipalities in which less than 60 per cent of the population live in localities and in which the population of the largest locality is less than 15,000 and all municipalities in which at least 60 per cent but less than 90 per cent of the population live in localities and the population of the largest locality is less than 4,000.

The statistical classification of municipalities was adopted in 1991. The assignment of municipalities into the three categories followed the boundaries of localities defined in 1985. Following a revision of the boundaries, the classification was reviewed in the summer of 1992. A total of 35 municipalities were reclassified: nine densely populated municipalities were reclassified as urban and 26 rural municipalities were reclassified as densely populated. Not a single municipality was reclassified in the direction of rural municipalities.

Numbers of municipalities grouped according to the 1985 and 1990 boundaries of localities:

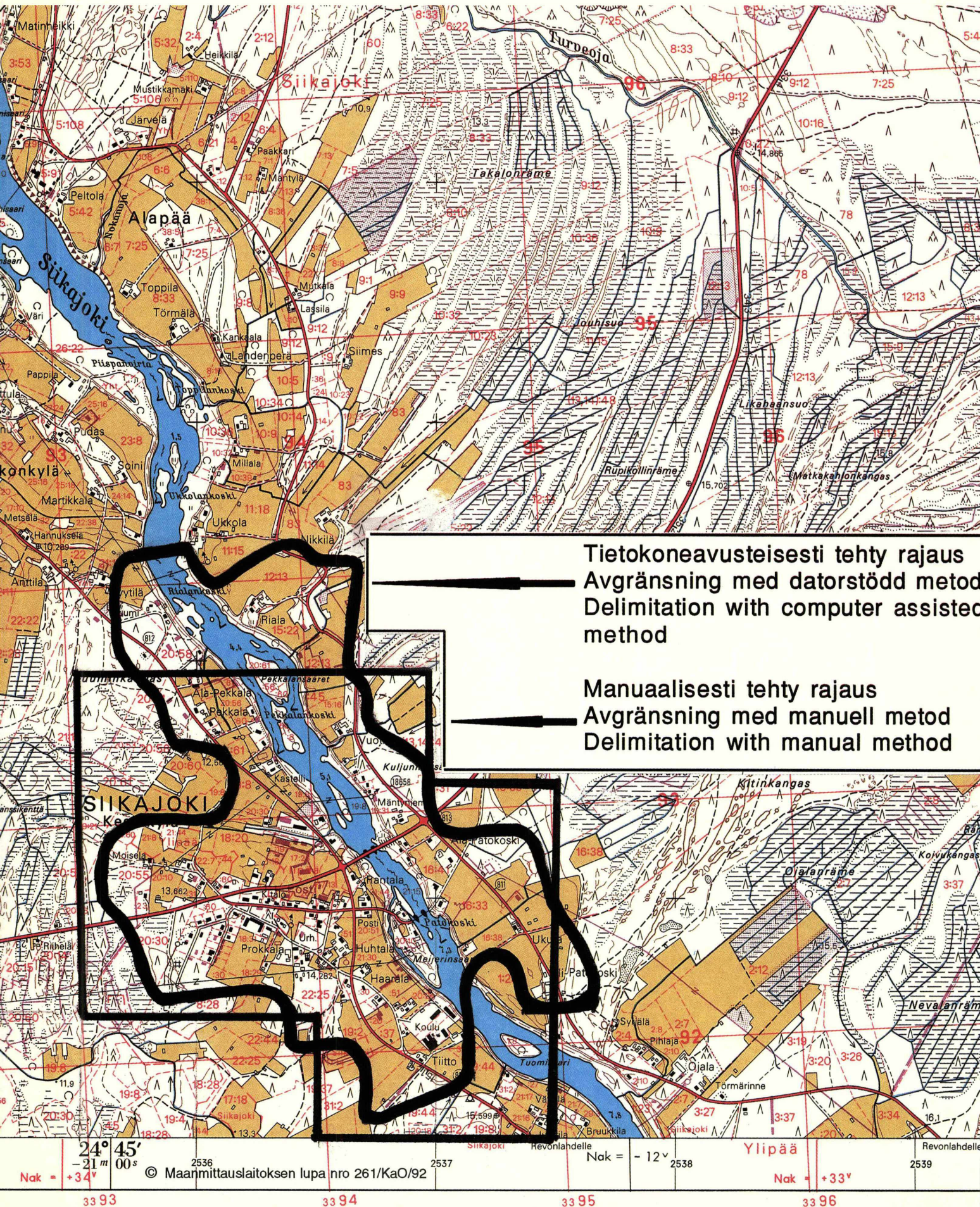
	1985	1990
Urban	59	68
Densely populated	50	67
Rural	351	325

The updating of the statistical classification of municipalities is scheduled to coincide with the review of the boundaries of localities in years ending in a zero or five. The updated version will be in effect for the intervening years (1990-1994, 1995-1999, etc.). For example, due to the updating schedule of the Central Population Register, the classification of municipalities for the 1995-1999 period will become available in the autumn of 1995. If necessary, the boundaries of localities and the classifications of municipalities can even be updated each year. It is possible that the next updating will be done as at the end of 1992, which would mean that the updated classification could become available in the autumn of 1993.

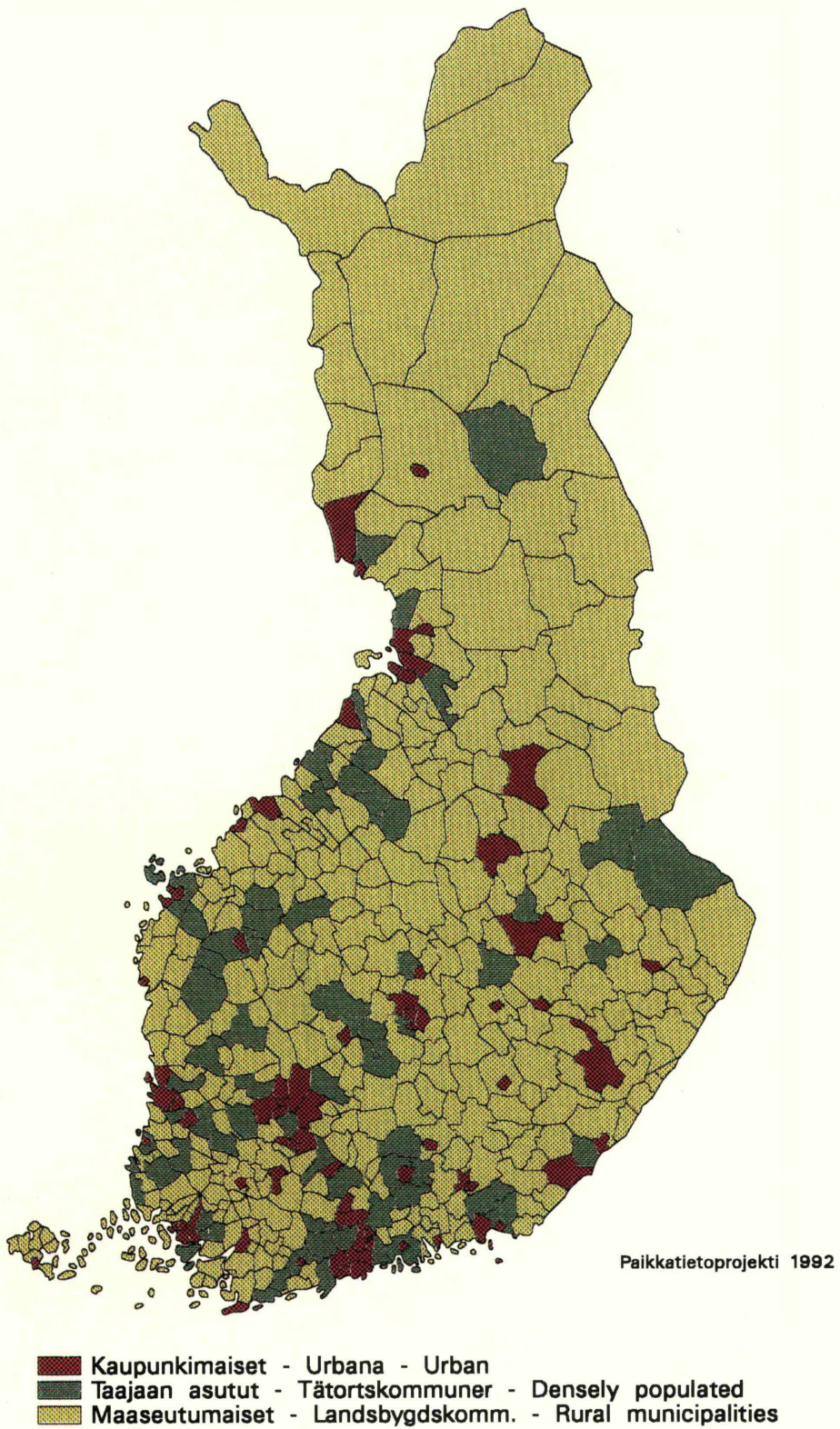
Being based on regularly revised data on localities, the statistical classification of municipalities allows flexible changes as changes occur in the regional structure. It is a more suitable indicator of the level of urbanization than are administrative divisions. For example, the emergence of city regions as part of the recent trend towards greater urbanization appears in the classification as major settlements surrounded by zones of urban and densely populated municipalities.

Kuviot – Figurer Figures

Kuvio 1. – Figur 1. – Figure 1.
 Malli tietokoneavusteisesti ja manuaalisesti rajatusta taajamasta
 Modell av tätort som avgränsats med datorstött och manuell metod
 Locality modell drawn with computer assisted and manual methods



Kuvio 2. – Figur 2. – Figure 2.
Taajama-asteeseen perustuva kuntaryhmitys
Kommungruppering på basis av tätortsgrad
Classification of municipalities by level of urbanization



Taulut – Tabeller Tables

Taulu A. – Tabell A. – Table A.

Taajamien lukumäärä asukasluvun suuruusluokan mukaan vuosina 1970, 1980, 1985 ja 1990

Antal tätorter i olika storleksklasser efter invånarantal åren 1970, 1980, 1985 och 1990

Number of localities by size groups of population in 1970, 1980, 1985 and 1990

Asukkaita Invånare Population	Vuosi – År – Year		1980		1985		1990	
	1970	%		%		%		%
200 +	1 045	100,0	1001	100,0	956	100,0	874	100,0
200 – 999	713	68,2	805	80,4	564	59,0	518	59,2
1 000 – 4 999	262	25,1	295	29,5	287	30,0	252	28,8
5 000 – 9 999	28	2,7	54	5,4	54	5,6	55	6,3
10 000 – 19 999	20	1,9	19	1,9	19	2,0	17	1,9
20 000 +	22	2,1	28	2,8	32	3,3	32	3,7

Taulu B. – Tabell B. – Table B.

Maapinta-ala, väkiluku, väentihäys sekä asuinhuoneistojen ja rakennusten lukumäärä vuosina 1960, 1970, 1980, 1985 ja 1990;

koko maa, taajama-alueet ja haja-asutusalueet

Landareal, folkmängd, folktäthet samt antal bostäder och byggnader år 1960, 1970, 1980, 1985 och 1990;

hela landet, tätortsområden och glesbygd

Land area, population, population density, dwelling units and buildings in 1960, 1970, 1980, 1985 and 1990;

data on whole country, localities and sparsely populated areas

	Maapinta-ala Landareal Land area		Väkiluku Folkmängd Population		Väentihäys Folktäthet Popul. dens.		Asuinhuoneistot Bostäder Dwellings		Rakennukset Byggnader Buildings	
	km ²	%		%	Henk. Pers./ km ²		%		%	
Koko maa Hela landet Whole country										
1960	305 396,3	100,0	4 448 222	100,0	14,6	1 211 200	100,0	832 480	100,0	
1970	305 472,5	100,0	4 598 336	100,0	15,1	1 463 221	100,0	837 948	100,0	
1980	305 474,7	100,0	4 784 710	100,0	15,7	1 838 058	100,0	934 845	100,0	
1985	304 622,6	100,0	4 910 619	100,0	16,1	2 020 139	100,0	1 029 124	100,0	
1990	304 592,1	100,0	4 998 478	100,0	16,4	2 209 556	100,0	1 162 410	100,0	
Taajama-alueet Tätortsområden Localities										
1960	4 849,2	1,6	2 486 737	55,9	512,8	753 393	62,2	369 556	44,4	
1970	4 944,0	1,6	2 948 964	64,1	596,5	1 008 149	68,9	409 794	48,9	
1980	5 958,6	2,0	3 448 808	72,1	578,8	1 413 220	76,9	518 740	55,5	
1985	6 413,9	2,1	3 743 277	76,2	583,6	1 623 748	80,4	611 999	59,5	
1990	7 519,5	2,5	3 982 599	79,7	529,6	1 832 400	82,9	749 953	64,5	
Haja-asutusalueet Glesbygd Sparsely populated areas										
1960	300 547,1	98,4	1 959 485	44,1	6,5	457 807	37,8	462 904	55,6	
1970	300 528,5	98,4	1 649 372	35,9	5,5	455 072	21,1	428 154	51,1	
1980	299 516,1	98,0	1 335 902	27,9	4,5	424 838	23,1	416 105	44,5	
1985	298 208,7	97,9	1 016 342	23,8	3,4	396 391	19,6	417 125	40,5	
1990	297 072,5	97,5	1 015 879	20,3	3,4	377 156	17,1	412 457	35,5	

Taulu C. – Tabell C. – Table C.

Taajamien lukumäärä, maapinta-ala, väkiluku ja väentiheys lääneittäin v.1990

Antal tätorter, landareal, folkmängd och folktäthet länsvis år 1990

Number, land area, population and population density of localities by province in 1990

Lääni Län Province	Lukumäärä Antal Number	Taajamien – Tätorternas – Localities		
		Maapinta-ala Landareal Land area km ²	Väkiluku Folkmängd Population	Väentiheys Folktäthet Population density Henk. Pers./km ²
Koko maa – Hela landet – Whole country	874	7 519,5	3 982 599	529,6
Uudenmaan lääni – Nylands län	108	1 269,6	1 149 277	905,2
Turun ja Porin lääni – Åbo och Björneborgs län	145	1 373,5	569 285	414,5
Hämeen lääni – Tavastehus län	90	904,0	572 950	634,0
Kymen lääni – Kymmene län	54	535,6	272 968	509,6
Mikkelin lääni – S:t Michels län	38	216,9	137 886	635,8
Pohjois-Karjalan lääni – Norra Karelen län	35	225,6	114 383	507,0
Kuopion lääni – Kuopio län	47	275,9	179 273	649,8
Keski-Suomen lääni – Mellersta Finlands län	48	354,7	184 706	520,7
Vaasan lääni – Vasa län	149	1 208,2	320 280	265,1
Oulun lääni – Uleåborgs län	100	798,7	327 011	409,4
Lapin lääni – Lapplands län	52	323,9	140 829	434,8
Ahvenanmaan maakunta – Landskapet Åland	8	33,3	13 751	412,9

Taulu D. – Tabell D. – Table D.

Yli 20 000 asukkaan taajamat v.1990

Tätorter över 20 000 invånare år 1990

Localities with population over 20 000 in 1990

Keskustaajama Centraltätort Centre of Locality	Asukkaita – Invånare – Population		Muutos – Ändring – Change	
	1990	1985	Henkilöä – Personer – Persons	%
Helsinki – Helsingfors	888 871	728 176	+ 160 695	22,1
Tampere – Tammerfors	218 722	182 520	+ 36 202	19,8
Turku – Åbo	205 953	181 049	+ 24 904	13,8
Oulu – Uleåborg	112 149	87 858	+ 24 491	27,9
Lahti – Lahtis	104 649	76 573	+ 28 076	36,7
Jyväskylä	84 165	80 307	+ 3 858	4,8
Pori – Björneborg	76 682	59 034	+ 17 648	29,9
Kuopio	72 169	69 669	+ 2 500	3,6
Vaasa – Vasa	56 747	55 657	+ 1 090	2,0
Kouvola	52 575	31 492	+ 21 083	66,9
Kotka	51 253	17 457	+ 33 796	193,6
Lappeenranta – Villmanstrand	48 000	47 101	+ 899	1,9
Joensuu	46 838	45 378	+ 1 460	3,2
Hämeenlinna – Tavastehus	41 160	32 037	+ 9 123	28,5
Hyvinkää – Hyvinge	36 514	34 103	+ 2 411	7,1
Rovaniemi	34 853	32 217	+ 2 636	8,2
Rauma-Raumo	34 106	33 580	+ 526	1,6
Mikkeli – S:t Michel	34 070	32 987	+ 1 083	3,3
Imatra	34 150	34 841	- 691	- 2,0
Seinäjoki	33 592	31 105	+ 2 487	8,0
Kokkola – Karleby	31 209	30 683	+ 526	1,7
Porvoo – Borgå	30 536	24 407	+ 6 129	25,1
Kajaani – Kajana	29 587	30 383	- 796	- 2,6
Lohja – Lojo	28 591	23 395	+ 5 196	22,2
Kemi	29 604	22 081	+ 7 523	34,1
Savonlinna – Nyslott	23 998	23 241	+ 757	3,3
Salo	23 978	21 622	+ 2 356	11,0
Riihimäki	23 561	22 339	+ 1 222	5,5
Nokia	20 826	19 053	+ 1 773	9,3
Pietarsaari – Jakobstad	20 676	21 020	- 344	- 1,6
Raahe – Brahestad	20 852	16 411	+ 4 441	27,1
Varkaus	20 203	19 130	+ 1 073	5,6
Yhteensä	2 570 839	2 166 706	+ 404 133	18,7

Taulu E. – Tabell E. – Table E.

Taajamien maapinta-ala, väkiluku, väentiheys, väestön ikärakenne sekä asuinhuoneistojen ja rakennusten lukumäärä 31.12.1990;

Koko maa, läänit, kunnat ja taajamat

Tätorternas landareal, folkmängd, folktäthet, befolkningens ålderstruktur samt antal bostäder och byggnader 31.12.1990;

Hela landet, län, kommuner och tätorter

Land area, population, population density, population age structure as well as number of dwellings and buildings in localities 31.12.1990;

Data on whole country, province, municipalities and localities

Lääni, kunta Län, kommun Taajama – Tätort	Maapinta-ala Landareal km ²	Koko väestö Hela befolkningen	Asukkaita/ maa km ² Invånare/ land km ²	Ikärakenne – Åldersstruktur				
				0–14	15–24	25–34	35–44	45–54
KOKO MAA - HELA LANDET	304593.2	4998478	16.4	964203	646991	760147	846541	600547
TAAJAMA-AL. -TÄTORTSOMR.	7519.5	3982599	529.6	776205	532054	632824	691616	479807
KAUPUNKIMAISET KUNNAT URBANA KOMMUNER	14836.1	2846220	191.8	523627	378015	467151	498358	353858
TAAJAMA-AL. -TÄTORTSOMR.	3296.7	2721380	825.5	502900	363806	449904	477585	339429
TAAJAAN ASUTUT KUNNAT TÄTORTSKOMMUNER	40137.2	803224	20.0	169295	105498	113902	138420	94396
TAAJAMA-AL. -TÄTORTSOMR.	1666.3	589775	353.9	127434	81015	86988	104052	68744
MAASEUTUMAISET KUNNAT LANDSBYGDSKOMMUNER	249619.9	1349034	5.4	271281	163478	179094	209763	152293
TAAJAMA-AL. -TÄTORTSOMR.	2556.5	671444	262.6	145871	87233	95932	109979	71634
UUDENMAAN LÄÄNI NYLANDS LÄN	9898.0	1248041	126.1	232069	161919	216315	225604	159751
TAAJAMA-AL. -TÄTORTSOMR.	1269.6	1149033	905.0	213975	150502	202275	208399	147080
KAUPUNKIMAISET KUNNAT URBANA KOMMUNER	1547.6	1009575	652.3	182056	131572	181075	182300	130723
TAAJAMA-AL. -TÄTORTSOMR.	812.2	986776	1215.0	178772	128673	176882	178072	127775
TAAJAAN ASUTUT KUNNAT TÄTORTSKOMMUNER	4419.6	187880	42.5	40116	24642	28547	35007	23174
TAAJAMA-AL. -TÄTORTSOMR.	348.7	139474	400.0	30386	18973	22173	26391	16813
MAASEUTUMAISET KUNNAT LANDSBYGDSKOMMUNER	3930.8	50586	12.9	9897	5705	6693	8297	5854
TAAJAMA-AL. -TÄTORTSOMR.	108.7	22783	209.5	4817	2856	3220	3936	2492
TURUN-PORIN LÄÄNI ÅBO-BJÖRNEBORGS LÄN	22839.0	728157	31.9	133658	92405	103361	121891	88213
TAAJAMA-AL. -TÄTORTSOMR.	1373.4	569285	414.5	106064	75568	84647	97453	68955
KAUPUNKIMAISET KUNNAT URBANA KOMMUNER	1409.2	366109	259.8	63468	48065	55950	62240	45828
TAAJAMA-AL. -TÄTORTSOMR.	600.5	350139	583.1	61282	46578	54047	59764	44007
TAAJAAN ASUTUT KUNNAT TÄTORTSKOMMUNER	6226.0	161085	25.9	32033	20969	22056	27641	19414
TAAJAMA-AL. -TÄTORTSOMR.	343.5	118520	345.0	24109	16262	16900	20860	14197
MAASEUTUMAISET KUNNAT LANDSBYGDSKOMMUNER	15203.8	200963	13.2	38157	23371	25355	32010	22971
TAAJAMA-AL. -TÄTORTSOMR.	429.4	100626	234.3	20673	12728	13700	16829	10751
HÄMEEN LÄÄNI TAVASTEHUS LÄN	16341.1	681588	41.7	124190	87137	101294	117052	83734
TAAJAMA-AL. -TÄTORTSOMR.	903.7	573194	634.3	106319	75284	88366	100410	70641
KAUPUNKIMAISET KUNNAT URBANA KOMMUNER	2558.4	473496	185.1	83656	61686	73435	82223	59035
TAAJAMA-AL. -TÄTORTSOMR.	560.4	445589	795.1	79422	58508	69801	77785	55909
TAAJAAN ASUTUT KUNNAT TÄTORTSKOMMUNER	3102.0	91643	29.5	18970	12049	13014	16486	11165
TAAJAMA-AL. -TÄTORTSOMR.	121.9	69007	566.0	14842	9544	10245	12721	8312
MAASEUTUMAISET KUNNAT LANDSBYGDSKOMMUNER	10680.7	116449	10.9	21564	13402	14845	18343	13534
TAAJAMA-AL. -TÄTORTSOMR.	221.3	58598	264.7	12055	7232	8320	9904	6420
KYMEN LÄÄNI KYMMENE LÄN	10783.2	335159	31.1	58950	41832	46330	56383	42367
TAAJAMA-AL. -TÄTORTSOMR.	535.6	272968	509.6	49135	35095	39018	47095	34467
KAUPUNKIMAISET KUNNAT URBANA KOMMUNER	1350.5	208768	154.6	35677	26831	29598	35950	26933
TAAJAMA-AL. -TÄTORTSOMR.	303.9	197225	649.0	33912	25576	28221	34114	25547
TAAJAAN ASUTUT KUNNAT TÄTORTSKOMMUNER	1625.5	43334	26.7	8108	5480	5863	7166	5559
TAAJAMA-AL. -TÄTORTSOMR.	76.0	32988	434.1	6436	4286	4604	5652	4202
MAASEUTUMAISET KUNNAT LANDSBYGDSKOMMUNER	7807.2	83057	10.6	15165	9521	10869	13267	9875
TAAJAMA-AL. -TÄTORTSOMR.	155.8	42755	274.5	8787	5233	6193	7329	4718

Lääni, kunta Taajama – Tätort	Ikärakenne – Åldersstruktur			Asuin- huoneistojen lukumäärä Antal bostäder	Niistä – Därav		Rakennusten lukumäärä Antal byggnader
	55–64	65–74	75+		Pientaloissa I småhus	Muissa asuin- rakennuksissa I övriga bostads- byggnader	
KOKO MAA - HELA LANDET	507084	389897	283068	2209556	1197068	939890	1162410
TAAJAMA-AL. -TÄTORTSOMR.	378648	289701	201744	1832399	840110	934681	749953
KAUPUNKIMAISET KUNNAT URBANA KOMMUNER	273907	203300	148004	1337010	478111	821534	440914
TAAJAMA-AL. -TÄTORTSOMR.	261415	193651	132690	1303343	447622	819948	403562
TAAJAAN ASUTUT KUNNAT TÄTORTSKOMMUNER	78079	60600	43034	325854	243702	70919	240474
TAAJAMA-AL. -TÄTORTSOMR.	53101	40899	27542	245515	167583	69718	153498
MAASEUTUMAISET KUNNAT LANDSBYGDSKOMMUNER	155098	125997	92030	546692	475255	47437	481022
TAAJAMA-AL. -TÄTORTSOMR.	64132	55151	41512	283541	224905	45015	192893
UUDENMAAN LÄÄNI NYLANDS LÄN	110626	80091	61666	576456	199077	363098	185433
TAAJAMA-AL. -TÄTORTSOMR.	100261	72216	54325	542399	167807	362066	147608
KAUPUNKIMAISET KUNNAT URBANA KOMMUNER	89295	63440	49114	478497	126934	341165	112509
TAAJAMA-AL. -TÄTORTSOMR.	87408	62179	47015	474511	123486	340922	108100
TAAJAAN ASUTUT KUNNAT TÄTORTSKOMMUNER	15871	11826	8697	76394	53350	20397	52724
TAAJAMA-AL. -TÄTORTSOMR.	10848	8173	5717	57975	36344	19878	32434
MAASEUTUMAISET KUNNAT LANDSBYGDSKOMMUNER	5460	4825	3855	21565	18793	1536	20200
TAAJAMA-AL. -TÄTORTSOMR.	2005	1864	1593	9913	7977	1266	7074
TURUN-PORIN LÄÄNI ÅBO-BJÖRNEBORGS LÄN	77963	62599	48067	333998	196650	124765	191940
TAAJAMA-AL. -TÄTORTSOMR.	57971	46023	32604	270506	136016	124153	123097
KAUPUNKIMAISET KUNNAT URBANA KOMMUNER	38683	29709	22166	178129	69070	102381	63145
TAAJAMA-AL. -TÄTORTSOMR.	37063	28334	19064	174184	65348	102340	58710
TAAJAAN ASUTUT KUNNAT TÄTORTSKOMMUNER	16362	12957	9653	68684	51197	15182	50988
TAAJAMA-AL. -TÄTORTSOMR.	11204	8805	6183	51709	34880	15089	32743
MAASEUTUMAISET KUNNAT LANDSBYGDSKOMMUNER	22918	19933	16248	87185	76383	7202	77807
TAAJAMA-AL. -TÄTORTSOMR.	9704	8884	7357	44613	35788	6724	31644
HÄMEEN LÄÄNI TAVASTEHUS LÄN	70634	56300	41247	312549	149797	152901	145446
TAAJAMA-AL. -TÄTORTSOMR.	56864	45196	30114	272039	111963	152193	101606
KAUPUNKIMAISET KUNNAT URBANA KOMMUNER	48088	38021	27352	224585	81689	136737	77000
TAAJAMA-AL. -TÄTORTSOMR.	45268	35683	23213	216748	74588	136436	68413
TAAJAAN ASUTUT KUNNAT TÄTORTSKOMMUNER	8719	6585	4655	37493	26144	10204	25826
TAAJAMA-AL. -TÄTORTSOMR.	5967	4439	2937	28720	17911	10074	16278
MAASEUTUMAISET KUNNAT LANDSBYGDSKOMMUNER	13827	11694	9240	50471	41964	5960	42620
TAAJAMA-AL. -TÄTORTSOMR.	5629	5074	3964	26571	19464	5683	16915
KYMEN LÄÄNI KYMENE LÄN	38384	29287	21626	149690	89556	55526	87676
TAAJAMA-AL. -TÄTORTSOMR.	29759	22530	15869	126527	67638	55135	62130
KAUPUNKIMAISET KUNNAT URBANA KOMMUNER	23521	17435	12823	98004	46266	49273	43960
TAAJAMA-AL. -TÄTORTSOMR.	22179	16405	11271	94494	43128	49038	40103
TAAJAAN ASUTUT KUNNAT TÄTORTSKOMMUNER	4859	3686	2613	17605	13857	3170	13741
TAAJAMA-AL. -TÄTORTSOMR.	3436	2587	1785	13791	10215	3125	9690
MAASEUTUMAISET KUNNAT LANDSBYGDSKOMMUNER	10004	8166	6190	34081	29433	3083	29975
TAAJAMA-AL. -TÄTORTSOMR.	4144	3538	2813	18242	14295	2972	12337

Taulu E. – Tabell E. – Table E.
Jatkuu – Forts. – Cont.

Lääni, kunta Län, kommun Taajama – Tätort	Maapinta-ala Landareal km ²	Koko väestö Hela befolkningen	Asukkaita/ maa km ² Invånare/ land km ²	Ikärakenne – Åldersstruktur				
				0–14	15–24	25–34	35–44	45–54
MIKKELIN LÄÄNI S:T MICHELS LÄN	16342.4	208223	12.7	37693	25908	29091	33514	25057
TAAJAMA-AL. -TÄTORTSOMR.	216.9	137875	635.8	26123	18083	20697	23280	16094
KAUPUNKIMAISET KUNNAT URBANA KOMMUNER	993.9	90780	91.3	16326	12243	13743	15365	10939
TAAJAMA-AL. -TÄTORTSOMR.	85.8	84328	983.2	15183	11512	12905	14343	10142
MAASEUTUMAISET KUNNAT LANDSBYGDSSKOMMUNER	15348.5	117443	7.7	21367	13665	15348	18149	14118
TAAJAMA-AL. -TÄTORTSOMR.	131.1	53547	408.5	10940	6571	7792	8937	5952
POHJOIS-KARJALAN LÄÄNI NORRA KARELENS LÄN	17782.2	176836	9.9	34844	21679	25981	29424	20179
TAAJAMA-AL. -TÄTORTSOMR.	225.6	114383	506.9	22770	15075	17754	19531	12834
KAUPUNKIMAISET KUNNAT URBANA KOMMUNER	81.9	47554	580.6	9036	6560	7928	8382	5536
TAAJAMA-AL. -TÄTORTSOMR.	42.8	46280	1081.3	8766	6444	7741	8165	5415
TAAJAAN ASUTUT KUNNAT TÄTORTSKOMMUNER	5475.4	37778	6.9	7121	4445	5076	6116	4490
TAAJAMA-AL. -TÄTORTSOMR.	53.5	24657	461.0	4669	3111	3389	4047	2895
MAASEUTUMAISET KUNNAT LANDSBYGDSSKOMMUNER	12224.9	91504	7.5	18687	10674	12977	14926	10153
TAAJAMA-AL. -TÄTORTSOMR.	129.3	43446	335.9	9335	5520	6624	7319	4524
KUOPION LÄÄNI KUOPIO LÄN	16508.4	256781	15.6	50442	32726	38456	42246	29102
TAAJAMA-AL. -TÄTORTSOMR.	275.9	179284	649.8	35809	23846	28653	30378	19991
KAUPUNKIMAISET KUNNAT URBANA KOMMUNER	1629.5	129168	79.3	25137	17335	21213	22328	14664
TAAJAMA-AL. -TÄTORTSOMR.	115.1	114803	997.2	22226	15698	19329	19835	13121
TAAJAAN ASUTUT KUNNAT TÄTORTSKOMMUNER	1122.3	27430	24.4	6185	3600	4123	4875	3171
TAAJAMA-AL. -TÄTORTSOMR.	53.2	20692	388.7	4712	2824	3213	3708	2364
MAASEUTUMAISET KUNNAT LANDSBYGDSSKOMMUNER	13756.6	100183	7.3	19120	11791	13120	15043	11267
TAAJAMA-AL. -TÄTORTSOMR.	107.5	43789	407.2	8871	5324	6111	6835	4506
KESKI-SUOMEN LÄÄNI MELLERSTA FINLANDS LÄN	16230.4	252825	15.6	50256	32176	37585	42054	29667
TAAJAMA-AL. -TÄTORTSOMR.	354.7	184706	520.7	37770	24512	29193	31739	21368
KAUPUNKIMAISET KUNNAT URBANA KOMMUNER	613.4	105018	171.2	21114	13914	17233	18839	12589
TAAJAMA-AL. -TÄTORTSOMR.	120.2	99095	824.1	19898	13184	16410	17724	11842
TAAJAAN ASUTUT KUNNAT TÄTORTSKOMMUNER	2780.5	51960	18.7	10324	6809	7525	8656	6203
TAAJAMA-AL. -TÄTORTSOMR.	102.5	39658	387.1	7954	5374	5976	6715	4696
MAASEUTUMAISET KUNNAT LANDSBYGDSSKOMMUNER	12836.5	95847	7.5	18818	11453	12827	14559	10875
TAAJAMA-AL. -TÄTORTSOMR.	132.0	45953	348.0	9918	5954	6807	7300	4830
VAAKAN LÄÄNI VASA LÄN	26416.5	445685	16.9	93026	59888	59999	69965	49406
TAAJAMA-AL. -TÄTORTSOMR.	1208.2	320280	265.1	67672	44924	45237	51816	35934
KAUPUNKIMAISET KUNNAT URBANA KOMMUNER	780.5	137492	176.2	27010	19830	20427	22693	16635
TAAJAMA-AL. -TÄTORTSOMR.	221.4	131915	595.9	25983	19143	19733	21835	16030
TAAJAAN ASUTUT KUNNAT TÄTORTSKOMMUNER	6419.2	111044	17.3	24375	14974	14984	17973	11768
TAAJAMA-AL. -TÄTORTSOMR.	329.2	76939	233.7	17376	10851	10797	12861	8188
MAASEUTUMAISET KUNNAT LANDSBYGDSSKOMMUNER	19216.8	197149	10.3	41641	25084	24588	29299	21003
TAAJAMA-AL. -TÄTORTSOMR.	657.6	111426	169.4	24313	14930	14707	17120	11716

Lääni, kunta Län, kommun	Ikärakenne – Åldersstruktur			Asuin- huoneistojen lukumäärä Antal bostäder	Niistä – Därav		Rakennusten lukumäärä Antal byggnader
	55–64	65–74	75+		Pientaloissa I småhus	Muissa asuin- rakennuksissa I övriga bostads- byggnader	
Taajama – Tätort							
MIKKELIN LÄÄNI S:T MICHELS LÄN	24644	18897	13419	91609	58196	29973	56542
TAAJAMA-AL. -TÄTORTSOMR.	14316	11350	7932	64490	32536	29580	26987
KAUPUNKIMAISET KUNNAT URBANA KOMMUNER	9735	7323	5106	43145	16944	24675	15664
TAAJAMA-AL. -TÄTORTSOMR.	8945	6807	4491	40952	15046	24497	13490
MAASEUTUMAISET KUNNAT LANDSBYGDSKOMMUNER	14909	11574	8313	48464	41252	5298	40878
TAAJAMA-AL. -TÄTORTSOMR.	5371	4543	3441	23538	17490	5083	13497
POHJOIS-KARJALAN LÄÄNI NORRA KARELENS LÄN	19340	14970	10419	77115	54146	20090	50787
TAAJAMA-AL. -TÄTORTSOMR.	11227	8769	6423	52607	30901	19908	24519
KAUPUNKIMAISET KUNNAT URBANA KOMMUNER	4475	3265	2372	23098	9689	12840	7844
TAAJAMA-AL. -TÄTORTSOMR.	4384	3174	2191	22790	9388	12840	7513
TAAJAAN ASUTUT KUNNAT TÄTORTSKOMMUNER	4563	3584	2383	16458	11837	3925	11599
TAAJAMA-AL. -TÄTORTSOMR.	2864	2237	1445	11307	6945	3873	5996
MAASEUTUMAISET KUNNAT LANDSBYGDSKOMMUNER	10302	8121	5664	37559	32620	3325	31344
TAAJAMA-AL. -TÄTORTSOMR.	3979	3358	2787	18510	14568	3195	11010
KUOPION LÄÄNI KUOPIO LÄN	27884	21210	14715	109296	64833	41119	61540
TAAJAMA-AL. -TÄTORTSOMR.	17556	13755	9296	81929	38831	40797	31781
KAUPUNKIMAISET KUNNAT URBANA KOMMUNER	12691	9262	6538	58501	22851	34153	21225
TAAJAMA-AL. -TÄTORTSOMR.	11139	8121	5334	53883	18538	34041	16025
TAAJAAN ASUTUT KUNNAT TÄTORTSKOMMUNER	2494	1749	1233	10628	7807	2496	7175
TAAJAMA-AL. -TÄTORTSOMR.	1751	1287	833	8386	5724	2420	4795
MAASEUTUMAISET KUNNAT LANDSBYGDSKOMMUNER	12699	10199	6944	40167	34175	4470	33140
TAAJAMA-AL. -TÄTORTSOMR.	4666	4347	3129	19660	14569	4336	10961
KESKI-SUOMEN LÄÄNI MELLERSTA FINLANDS LÄN	26574	20764	13749	109829	67502	37965	64849
TAAJAMA-AL. -TÄTORTSOMR.	17302	13657	9165	83592	42568	37673	36182
KAUPUNKIMAISET KUNNAT URBANA KOMMUNER	9449	7189	4691	48274	19116	27294	16697
TAAJAMA-AL. -TÄTORTSOMR.	8799	6797	4441	46383	17328	27232	14770
TAAJAAN ASUTUT KUNNAT TÄTORTSKOMMUNER	5542	4115	2786	22350	14504	7114	14794
TAAJAMA-AL. -TÄTORTSOMR.	4007	2944	1992	17496	9974	6970	9298
MAASEUTUMAISET KUNNAT LANDSBYGDSKOMMUNER	11583	9460	6272	39205	33882	3557	33358
TAAJAMA-AL. -TÄTORTSOMR.	4496	3916	2732	19713	15266	3471	12114
VAAKAN LÄÄNI VASA LÄN	45719	39133	28549	181040	133069	40869	132809
TAAJAMA-AL. -TÄTORTSOMR.	30801	25721	18175	135840	89455	40412	85670
KAUPUNKIMAISET KUNNAT URBANA KOMMUNER	13371	10225	7301	62742	27201	33045	27613
TAAJAMA-AL. -TÄTORTSOMR.	12877	9772	6542	61206	25891	32893	25749
TAAJAAN ASUTUT KUNNAT TÄTORTSKOMMUNER	10983	9339	6648	41949	36851	3501	35938
TAAJAMA-AL. -TÄTORTSOMR.	7061	5808	3997	29631	24946	3408	23294
MAASEUTUMAISET KUNNAT LANDSBYGDSKOMMUNER	21365	19569	14600	76349	69017	4323	69258
TAAJAMA-AL. -TÄTORTSOMR.	10863	10141	7636	45003	38618	4111	36627

Taulu E. – Tabell E. – Table E.
Jatkuu – Forts. – Cont.

Lääni, kunta Län, kommun Taajama – Tätort	Maapinta-ala Landareal km ²	Koko väestö Hela befolkningen	Asukkaita/ maa km ² Invånare/ land km ²	Ikärakenne – Åldersstruktur				
				0–14	15–24	25–34	35–44	45–54
OULUN LÄÄNI ULEÅBORGS LÄN	56868.1	439905	7.7	101987	60845	66983	70973	47397
TAAJAMA-AL. –TÄTORTSOMR.	798.7	327011	409.4	77003	47164	52086	54616	35239
KAUPUNKIMAISET KUNNAT URBANA KOMMUNER	2492.2	186244	74.7	41778	26915	31646	32115	20780
TAAJAMA-AL. –TÄTORTSOMR.	270.5	177515	656.3	39836	25929	30513	30681	19856
TAAJAAN ASUTUT KUNNAT TÄTORTSKOMMUNER	4771.1	69596	14.6	17372	9549	9601	10938	6954
TAAJAMA-AL. –TÄTORTSOMR.	212.5	51605	242.8	13176	7397	7261	8311	5255
MAASEUTUMAISET KUNNAT LANDSBYGDSKOMMUNER	49604.8	184065	3.7	42837	24381	25736	27920	19663
TAAJAMA-AL. –TÄTORTSOMR.	315.7	97891	310.1	23991	13838	14312	15624	10128
LAPIN LÄÄNI LAPPLANDS LÄN	93057.3	200674	2.2	42601	27141	31197	33438	22730
TAAJAMA-AL. –TÄTORTSOMR.	323.9	140829	434.8	31066	19939	22751	24555	15601
KAUPUNKIMAISET KUNNAT URBANA KOMMUNER	1367.4	81753	59.8	16647	11508	13261	14170	9020
TAAJAMA-AL. –TÄTORTSOMR.	148.2	77590	523.4	15911	11024	12698	13536	8624
TAAJAAN ASUTUT KUNNAT TÄTORTSKOMMUNER	4195.6	21474	5.1	4691	2981	3113	3562	2498
TAAJAMA-AL. –TÄTORTSOMR.	25.3	16235	641.7	3774	2393	2430	2786	1822
MAASEUTUMAISET KUNNAT LANDSBYGDSKOMMUNER	87494.3	97447	1.1	21263	12652	14823	15706	11212
TAAJAMA-AL. –TÄTORTSOMR.	150.3	47004	312.7	11381	6522	7623	8233	5155
AHVENANMAAN MAAKUNTA LANDSKAPET ÅLAND	1526.6	24604	16.1	4487	3335	3555	3997	2944
TAAJAMA-AL. –TÄTORTSOMR.	33.3	13751	412.9	2499	2062	2147	2344	1603
KAUPUNKIMAISET KUNNAT URBANA KOMMUNER	11.6	10263	884.7	1722	1556	1642	1753	1176
TAAJAMA-AL. –TÄTORTSOMR.	15.7	10125	644.5	1709	1537	1624	1731	1161
MAASEUTUMAISET KUNNAT LANDSBYGDSKOMMUNER	1515.0	14341	9.5	2765	1779	1913	2244	1768
TAAJAMA-AL. –TÄTORTSOMR.	17.6	3626	206.1	790	525	523	613	442

Lääni, kunta Län, kommun	Ikärakenne – Åldersstruktur			Asuin- huoneistojen lukumäärä Antal bostäder	Niistä – Därav		Rakennusten lukumäärä Antal byggnader
	55–64	65–74	75+		Pientaloissa I småhus	Muissa asuin- rakennuksissa I övriga bostads- byggnader	
Taajama – Tätort							
OULUN LÄÄNI ULEÅBORGS LÄN	42124	30346	19250	173847	119828	48370	116186
TAAJAMA-AL. -TÄTORTSOMR.	28509	20372	12022	135764	83452	48017	73228
KAUPUNKIMAISET KUNNAT URBANA KOMMUNER	15794	10689	6527	79905	38688	39224	35450
TAAJAMA-AL. -TÄTORTSOMR.	15052	10059	5589	77429	36426	39077	32473
TAAJAAN ASUTUT KUNNAT TÄTORTSKOMMUNER	6468	5268	3446	25876	22132	2890	21542
TAAJAMA-AL. -TÄTORTSOMR.	4490	3605	2110	20095	16539	2847	15088
MAASEUTUMAISET KUNNAT LANDSBYGDSKOMMUNER	19862	14389	9277	68066	59008	6256	59194
TAAJAMA-AL. -TÄTORTSOMR.	8967	6708	4323	38240	30487	6093	25667
LAPIN LÄÄNI LAPPLANDS LÄN	20977	14163	8427	83040	56752	22306	59983
TAAJAMA-AL. -TÄTORTSOMR.	12978	9014	4925	60116	35465	21916	33506
KAUPUNKIMAISET KUNNAT URBANA KOMMUNER	7972	5873	3302	36988	17399	18056	17458
TAAJAMA-AL. -TÄTORTSOMR.	7475	5464	2858	35640	16202	17949	15889
TAAJAAN ASUTUT KUNNAT TÄTORTSKOMMUNER	2218	1491	920	8417	6023	2040	6147
TAAJAMA-AL. -TÄTORTSOMR.	1473	1014	543	6405	4105	2034	3882
MAASEUTUMAISET KUNNAT LANDSBYGDSKOMMUNER	10787	6799	4205	37635	33330	2210	36378
TAAJAMA-AL. -TÄTORTSOMR.	4030	2536	1524	18071	15158	1933	13735
AHVENANMAAN MAAKUNTA LANDSKAPET ÅLAND	2215	2137	1934	11087	7662	2908	9219
TAAJAMA-AL. -TÄTORTSOMR.	1104	1098	894	6590	3478	2831	3639
KAUPUNKIMAISET KUNNAT URBANA KOMMUNER	833	869	712	5142	2264	2691	2349
TAAJAMA-AL. -TÄTORTSOMR.	826	856	681	5123	2253	2683	2327
MAASEUTUMAISET KUNNAT LANDSBYGDSKOMMUNER	1382	1268	1222	5945	5398	217	6870
TAAJAMA-AL. -TÄTORTSOMR.	278	242	213	1467	1225	148	1312

Taulu E. – Tabell E. – Table E.
Jatkuu – Forts. – Cont.

Läni, kunta Län, kommun	Maapinta-ala Landareal km ²	Koko väestö Hela befolkningen	Asukkaita/ maa km ² Invånare/ land km ²	Ikärakenne – Åldersstruktur				
Taajama – Tätort				0–14	15–24	25–34	35–44	45–54
UUDENMAAN LÄÄNI – NYLANDS LÄN								
KAUPUNKIMAISET KUNNAT – URBANA KOMMUNER								
ESPOO-ESBO	311.6	172629	554.0	37238	22976	30149	33297	22915
TAAJAMA-AL. -TÄTORTSOMR.	1) ..	168855	..	36751	22471	29516	32604	22416
2) NUPURILA - NUPURBÖLE	7.5	649	86.6	95	75	65	101	123
*KOLMIRANTA	2.4	347	144.6	61	32	37	74	57
*RINNEKOTI	1.1	331	306.5	33	66	115	57	40
HANKO-HANGÖ	114.5	11458	100.1	2060	1691	1499	2016	1584
TAAJAMA-AL. -TÄTORTSOMR.	..	10768	..	1945	1598	1413	1892	1484
KESKUSTAAJAMA (HANKO) - CENTRALTÄTORT (HANGÖ)	11.9	9822	826.8	1767	1420	1265	1729	1340
LAPPOEJA - LAPPVIK	2.2	946	424.2	178	178	148	163	144
HELSINKI-HELSINGFORS	184.5	492400	2668.8	73962	60240	91859	83635	63508
TAAJAMA-AL. -TÄTORTSOMR.	..	484584	..	72966	59299	89956	82106	62501
*KESKUSTAAJAMA (HKI) - CENTRALTÄTORT (HPORS)	617.5	888871	1439.5	160294	115381	161731	160643	115684
HYVINKÄÄ-HYVINGE	323.1	40194	124.4	7742	5299	6608	7309	4721
TAAJAMA-AL. -TÄTORTSOMR.	..	37032	..	7183	4938	6223	6734	4330
*KESKUSTAAJAMA (HYVINKÄÄ) CENTRALTÄTORT (HYVINGE)	28.2	36514	1293.9	7076	4880	6106	6649	4276
KAUKAS	1.4	385	269.2	87	54	79	65	51
NOPO	1.9	278	143.3	55	30	40	54	29
JÄRVENPÄÄ	37.5	31525	840.7	7113	4253	5869	6329	3505
TAAJAMA-AL. -TÄTORTSOMR.	..	31181	..	7080	4220	5813	6261	3474
*HAARAJOKI	9.8	1082	110.4	246	135	137	221	131
KAUNIAINEN-GRANKULLA	5.9	7889	1337.1	1525	1291	997	1212	1261
TAAJAMA-AL. -TÄTORTSOMR.	..	7806	..	1517	1276	978	1199	1255
KERAVA-KERVO	30.8	27597	896.0	5993	3932	4647	5630	3497
TAAJAMA-AL. -TÄTORTSOMR.	..	27117	..	5937	3880	4570	5541	3444
LOHJA-LOJO	15.6	14876	953.6	2826	2000	2318	2633	1846
TAAJAMA-AL. -TÄTORTSOMR.	..	14704	..	2815	1981	2292	2597	1829
*KESKUSTAAJAMA (LOEJA) - CENTRALTÄTORT (LOJO)	35.6	28591	804.0	5775	3946	4577	5222	3545
LOVIISA-LOVISA	44.5	8396	188.7	1471	1104	1140	1473	1016
TAAJAMA-AL. -TÄTORTSOMR.	..	8181	..	1444	1071	1110	1441	988
*KESKUSTAAJ. (LOVIISA)- CENTRALTÄTORT (LOVISA)	15.0	8367	556.7	1474	1097	1128	1480	1008
PORVOO-BORGÅ	19.1	20350	1065.4	3674	2692	3202	3532	2443
TAAJAMA-AL. -TÄTORTSOMR.	..	20143	..	3649	2677	3158	3484	2413
*KESKUSTAAJAMA (PORVOO)- CENTRALTÄTORT (BORGÅ)	37.7	30536	809.5	5919	4275	4940	5604	3709
TUUSULA-TUSBY	219.7	27328	124.4	6238	3676	4062	5442	3681
TAAJAMA-AL. -TÄTORTSOMR.	..	24853	..	5737	3376	3759	5005	3324
*JOKELA	8.6	4157	481.1	1021	558	642	833	481
*KELLOKOSKI	8.6	3430	398.8	861	517	561	628	407
NUPPULINNA	4.1	437	106.8	91	65	49	98	58
*MYLLYKYLÄ	3.0	402	132.7	44	47	51	76	73
LAURINMÄKI	7.2	660	91.9	172	81	87	126	82
LINJAMÄKI	2.9	320	108.8	91	31	44	68	35
VANTAA-VANDA	240.8	154933	643.4	32214	22418	28725	29792	20746
TAAJAMA-AL. -TÄTORTSOMR.	..	151552	..	31748	21886	28094	29208	20317
RIIPILÄ - RIPUBY	2.6	387	150.0	79	46	60	59	67
JOKIMAA - VÄSTRA	1.4	217	159.6	56	31	25	40	35
KESÄKYLÄ	1.5	262	175.8	58	28	47	46	47

1) Tietoja ei ole saatavissa koska useamman kuin yhden kunnan alueella olevien taajamien kunnittaisia osuuksia ei ole laskettu.
Uppgifterna finns inte att tillgå, för de kommunala andelarna för tätorter som sträcker sig över flera kommuner har inte uträknats.
The data can not be obtained, as there have been no calculations, for localities that expand over several municipalities,
on how great a land area lies within each municipality's borders.

Lääni, kunta Län, kommun	Ikärakenne – Åldersstruktur			Asuin- huoneistojen lukumäärä Antal bostäder	Niistä – Därav		Rakennusten lukumäärä Antal byggnader
	Taajama – Tätort	55–64	65–74		75+	Pientaloissa / småhus	
UUDENMAAN LÄÄNI - NYLANDS LÄN							
KAUPUNKIMAISET KUNNAT - URBANA KOMMUNER							
ESPOO-ESBO	13312	7975	4767	72369	29731	40936	23533
TAAJAMA-AL. -TÄTORTSOMR.	12970	7755	4372	71600	29076	40921	22656
NUPURILA - NUPURBÖLE	83	70	37	271	245	-	287
*KOLMIRANTA	56	15	15	138	123	-	152
*RINNEKOTI	15	1	4	380	13	362	43
HANKO-HANGÖ	974	851	783	5230	3050	1939	3120
TAAJAMA-AL. -TÄTORTSOMR.	936	809	691	5002	2849	1928	2790
KESKUSTAAJAMA (HANKO) - CENTRALTÄTORT (HANGÖ)	857	772	672	4600	2606	1775	2589
LAPPOHJA - LAPPVIK	79	37	19	402	243	153	201
HELSINKI-HELSINGFORS	48522	38120	32554	259033	32833	220376	32674
TAAJAMA-AL. -TÄTORTSOMR.	47907	37795	32054	258665	32655	220227	32354
*KESKUSTAAJAMA (HKI) - CENTRALTÄTORT (HFORS)	78297	54974	41867	429040	103261	316801	88658
HYVINKÄÄ-HYVINGE	3756	2834	1925	17788	7945	9619	7124
TAAJAMA-AL. -TÄTORTSOMR.	3447	2581	1596	16738	6977	9579	6055
*KESKUSTAAJAMA (HYVINKÄÄ) CENTRALTÄTORT (HYVINGE)	3392	2549	1586	16501	6801	9524	5936
KAUKAS	31	14	4	173	114	55	68
NOPO	38	22	10	107	103	-	109
JÄRVENPÄÄ	2105	1376	975	13227	6966	5976	5536
TAAJAMA-AL. -TÄTORTSOMR.	2080	1364	889	13213	6953	5976	5520
*HAARAJOKI	97	78	37	423	371	28	449
KAUNIAINEN-GRANKULLA	791	497	315	3061	1621	1289	1038
TAAJAMA-AL. -TÄTORTSOMR.	787	491	303	3061	1621	1289	1038
KERAVA-KERVO	1912	1219	767	11303	4825	6335	4083
TAAJAMA-AL. -TÄTORTSOMR.	1873	1185	687	11198	4743	6324	3990
LOHJA-LOJO	1336	1112	805	6804	2697	3949	2547
TAAJAMA-AL. -TÄTORTSOMR.	1328	1108	754	6803	2696	3949	2537
*KESKUSTAAJAMA (LOHJA) - CENTRALTÄTORT (LOJO)	2372	1868	1286	12508	6271	5938	5595
LOVIISA-LOVISA	917	710	565	4053	2114	1837	2049
TAAJAMA-AL. -TÄTORTSOMR.	901	686	540	4014	2080	1836	1966
*KESKUSTAAJ. (LOVIISA)- CENTRALTÄTORT (LOVISA)	927	702	551	4088	2151	1836	2047
PORVOO-BORGÅ	1869	1641	1297	9741	3635	5839	3573
TAAJAMA-AL. -TÄTORTSOMR.	1846	1627	1289	9715	3611	5839	3537
*KESKUSTAAJAMA (PORVOO)- CENTRALTÄTORT (BORGÅ)	2499	2012	1578	13872	6011	7507	5751
TUUSULA-TUSBY	2149	1226	854	10554	7428	2797	7252
TAAJAMA-AL. -TÄTORTSOMR.	1933	1064	655	9714	6640	2781	6328
*JOKELA	311	182	129	1621	1118	435	1141
*KELLOKOSKI	253	118	85	1379	932	370	901
NUPPULINNA	38	21	17	168	164	-	166
*MYLLYKYLÄ	69	38	4	173	169	-	175
LAURINMÄKI	52	35	25	253	239	4	254
LINJAMÄKI	17	22	12	104	103	-	106
VANTAA-VANDA	11652	5879	3507	65334	24089	40273	19980
TAAJAMA-AL. -TÄTORTSOMR.	11400	5714	3185	64788	23585	40273	19329
RIIPILÄ - RIPUBY	45	17	14	143	137	-	145
JOKIMAA - VÄSTRA	15	11	4	71	68	-	72
KESÄKYLÄ	22	9	5	112	95	-	110

- 2) Tähdellä (*) merkitty taajama sijaitsee useamman kuin yhden kunnan alueella ja mainitaan sen kunnan kohdalla, jossa asukkaiden enemmistö asuu. Useamman kuin yhden kunnan alueella sijaitsevat taajamat ja kunnat, joissa ne sijaitsevat on luettelu liitteessä 5. Tätorter som ligger inom flera kommuners område är försedda med asterisk (*) och nämns i samband med den kommun, där flertalet av tätortens invånare är bosatta. Tätorter som ligger inom flera kommuners område samt de kommuner, där dessa är belägna finns samlade i bilaga 5. Localities situated within more than one municipality are marked with an asterisk (*) and mentioned in connection with the municipality in which most inhabitants live. Localities situated within more than one municipality and the municipalities in which they are situated are listed in annex 5.

Taulu E. – Tabell E. – Table E.
Jatkuu – Forts. – Cont.

Lääni, kunta Län, kommun Taajama – Tätort	Maapinta-ala Landareal km ²	Koko väestö Hela befolkningen	Asukkaita/ maa km ² Invånare/ land km ²	Ikärakenne – Åldersstruktur				
				0–14	15–24	25–34	35–44	45–54
TAAJAAN ASUTUT KUNNAT – TÄTORTSKOMMUNER								
KARJAA-KARIS	197.4	8772	44.4	1604	1098	1235	1407	999
TAAJAMA-AL.-TÄTORTSOMR.	..	7103	..	1303	905	1028	1120	795
*KESKUSTAAJAMA (KARJAA)- CENTRALTÄTORT (KARIS)	13.6	7784	573.6	1435	988	1140	1246	863
*MUSTION ASEMA - SVARTÄ STATION	2.8	614	215.4	133	64	78	115	65
KARKKILA	242.7	8925	36.8	1713	1063	1281	1576	997
TAAJAMA-AL.-TÄTORTSOMR.	..	7632	..	1474	925	1133	1353	851
KESKUSTAAJAMA (KARKKILA)- CENTRALTÄTORT	20.4	7632	373.9	1474	925	1133	1353	851
KIRKKONUMMI-KYRKSLÄTT	365.0	25366	69.5	6043	3491	4138	5258	3211
TAAJAMA-AL.-TÄTORTSOMR.	..	20527	..	5004	2884	3454	4398	2448
KIRKKONKYLÄ (KIRKKONUMMI)- KYRKBY (KYRKSLÄTT)	15.9	10761	678.1	2553	1569	1808	2330	1272
*VEIKKOLA	14.5	2958	204.0	763	360	424	699	329
VEKLAHTI - VECKLAX	2.3	258	114.2	53	32	25	59	33
KANTVIK	4.8	1584	330.7	350	210	287	321	224
JORVAS	2.3	475	208.3	108	68	59	93	85
UPPINIEMI - OBBNÄS	0.7	597	806.8	119	125	162	92	80
LAPPOLE	2.6	320	122.1	52	46	36	54	51
HAAPAJÄRVI	2.6	215	84.0	42	30	25	40	38
LÄRGVIK	3.4	385	112.9	82	55	52	84	63
KYLMÄLÄ	3.2	253	78.3	58	32	24	63	36
LOHJAN KUNTA								
LOJO KOMMUN	262.8	18510	70.4	3929	2524	2970	3474	2329
TAAJAMA-AL.-TÄTORTSOMR.	..	14378	..	3055	2038	2395	2703	1784
MUIJALA	0.6	273	447.5	52	53	76	35	39
VASARLA	2.5	218	88.3	43	20	34	43	29
MÄNTSÄLÄ	581.0	14774	25.4	3299	1803	2354	2656	1687
TAAJAMA-AL.-TÄTORTSOMR.	..	9155	..	2135	1184	1584	1675	1010
KIRKKONKYLÄ (MÄNTSÄLÄ) - KYRKBY	11.0	7512	682.3	1739	992	1315	1404	788
OHKOLA	3.6	269	74.5	59	25	42	35	36
SÄLINKÄ	2.6	221	86.0	43	28	28	29	40
HIRVIHAARA	2.4	256	107.6	76	23	42	55	33
NURMIJÄRVI	362.5	28129	77.6	6329	3749	4284	5486	3855
TAAJAMA-AL.-TÄTORTSOMR.	..	21857	..	5006	2987	3488	4259	2939
KIRKKONKYLÄ (NURMIJÄRVI)- KYRKBY	6.5	4842	741.5	1033	683	833	836	605
*HIETAMÄKI-NIEMELÄ	2.8	568	202.1	131	71	77	107	91
*KLAUKKALA	21.5	9056	421.0	2181	1185	1526	1806	1276
*NUKARI	3.8	335	87.7	59	50	36	68	42
PERTTULA	4.0	431	108.6	107	49	64	84	50
*RAJAMÄKI	9.1	3968	435.6	891	572	564	791	508
RÖYKKÄ	3.8	1053	274.2	259	149	177	218	126
*LEPSÄMÄ	7.8	1516	195.4	309	221	213	297	262
NUMMELA	3.3	288	86.2	68	43	30	69	29
ORIMATTILA	608.9	14096	23.1	2772	1736	1980	2445	1529
TAAJAMA-AL.-TÄTORTSOMR.	..	8863	..	1758	1187	1347	1558	935
KIRKKONKYLÄ (ORIMATTILA)- KYRKBY	16.4	8284	505.4	1646	1116	1262	1454	867
KUIVANTO	4.3	273	64.1	43	33	33	40	40
PENNALA	2.6	306	119.5	69	38	52	64	28
PORVOON MLK-BORGÄ LK	635.4	21580	34.0	4520	2984	3295	4174	2622
TAAJAMA-AL.-TÄTORTSOMR.	..	15016	..	3270	2182	2401	3034	1823

Läni, kunta Län, kommun	Ikarakenne – Åldersstruktur			Asuin- huoneistojen lukumäärä Antal bostäder	Niistä – Därav		Rakennusten lukumäärä Antal byggnader
	Taajama – Tätort	55–64	65–74		75+	Pientaloissa I småhus	
TAAJAAN ASUTUT KUNNAT - TÄTORTSKOMMUNER							
KARJAA-KARIS	908	819	702	4067	2257	1653	2528
TAAJAMA-AL.-TÄTORTSOMR.	741	675	536	3346	1659	1583	1822
*KESKUSTAAJAMA (KARJAA)- CENTRALTÄTORT (KARIS)	806	745	561	3681	1785	1793	1952
*MUSTION ASEMA - SVARTÄ STATION	54	61	44	256	238	5	227
KARKKILA	933	835	527	3912	2604	1180	2526
TAAJAMA-AL.-TÄTORTSOMR.	770	705	421	3419	2121	1179	1935
KESKUSTAAJAMA (KARKKILA)- CENTRALTÄTORT	770	705	421	3419	2121	1179	1935
KIRKKONUMMI-KYRKSLÄTT	1757	938	530	9744	6134	3365	5419
TAAJAMA-AL.-TÄTORTSOMR.	1286	698	355	7927	4526	3265	3509
KIRKKONKYLÄ (KIRKKONUMMI)- KYRKBY (KYRKSLÄTT)	640	388	201	4315	1840	2447	1396
*VEIKKOLA	208	117	58	1053	968	55	796
VEKLAHTI - VECKLAX	25	20	11	107	98	3	107
KANTVIK	131	45	16	627	326	288	293
JORVAS	36	14	12	156	144	6	107
UPINNIEMI - OBBNÄS	18	1	-	309	21	275	37
LAPPÖLE	46	21	14	127	120	-	134
HAAPAJÄRVI	22	9	9	83	76	1	87
LÄNGVIK	29	18	2	136	112	19	121
KYLMÄLÄ	18	17	5	98	95	-	99
LOHJAN KUNTA							
LOJO KOMMUN	1501	1052	731	7502	5119	2167	4860
TAAJAMA-AL.-TÄTORTSOMR.	1078	781	544	5909	3686	2081	3174
MUIJALA	15	3	-	125	32	92	39
VASARLA	19	18	12	79	79	-	77
MÄNTSÄLÄ	1241	981	753	6002	4766	972	4983
TAAJAMA-AL.-TÄTORTSOMR.	638	493	436	3804	2698	953	2362
KIRKKONKYLÄ (MÄNTSÄLÄ) - KYRKBY	495	403	376	3133	2114	915	1733
OHKOLA	31	21	20	117	113	-	126
SÄLÄNKÄ	22	11	20	101	87	-	107
HIRVIHAARA	15	8	4	89	88	1	100
NURMIJÄRVI	2094	1339	993	10858	8086	2401	7412
TAAJAMA-AL.-TÄTORTSOMR.	1558	994	626	8562	6003	2326	5130
KIRKKONKYLÄ (NURMIJÄRVI)- KYRKBY	334	282	236	2094	1063	1002	861
*HIETAMÄKI-NIEMELÄ	51	29	11	213	208	-	206
*KLAUKKALA	638	292	152	3383	2449	861	1877
*NUKARI	41	28	11	137	125	-	139
PERTTULA	36	24	17	175	141	15	158
*RAJAMÄKI	261	231	150	1620	1151	407	1058
RÖYKÄ	67	36	21	380	329	41	282
*LEPSÄMÄ	125	63	26	541	523	-	532
NUMMELA	29	17	3	90	85	-	93
ORIMATTILA	1438	1285	911	6046	4325	1529	4436
TAAJAMA-AL.-TÄTORTSOMR.	841	735	502	4110	2474	1510	2325
KIRKKONKYLÄ (ORIMATTILA)- KYRKBY	784	690	465	3860	2242	1507	2071
KUIVANTO	27	29	28	133	121	-	136
PENNALA	30	16	9	117	111	3	118
PORVOON MLK-BORGÄ LK	1746	1262	977	8432	6267	1907	6864
TAAJAMA-AL.-TÄTORTSOMR.	1076	719	511	5973	3964	1841	4008

Taulu E. – Tabell E. – Table E.
Jatkuu – Forts. – Cont.

Lääni, kunta Län, kommun	Maapinta-ala Landareal	Koko väestö Hela befolkningen	Asukkaaja/ maa km ² Invånare/ land km ²	Ikärakenne – Åldersstruktur				
Taajama – Tätort	km ²			0–14	15–24	25–34	35–44	45–54
HINTHAARA - HINDHÄR	8.5	766	90.4	175	96	88	171	82
ILOLA - ILLBY	2.9	278	96.2	51	27	44	45	33
KERKKOO - KERKO	7.5	644	86.3	137	85	97	134	70
TOLKKINEN - TOLKIS	6.3	1116	178.6	242	130	138	229	131
KRISTENÄS - MÖRTNÄS	1.7	234	138.5	36	21	21	31	36
SKÖLDVIK	8.5	801	94.2	190	140	140	168	93
RENUM - JACKARBY	3.5	289	81.9	75	23	43	48	31
VOOLAHTI - VÄLAX	2.4	260	107.4	45	38	26	42	30
VANHAMOISIO - GAMMELGÅRD	3.3	235	70.8	49	24	22	46	21
SIPOO-SIBBO	364.1	14671	40.3	3016	1852	1995	2602	1959
TAAJAMA-AL. - TÄTORTSOMR.	..	10026	..	2104	1276	1440	1790	1317
KIRKONKYLÄ (SIPOO) - KYRKBY (SIBBO)	13.9	4229	304.0	862	582	672	697	526
BOX	3.9	320	81.2	66	39	49	42	49
SÖDERKULLA	3.5	271	78.1	52	36	39	43	39
TRÅSKBY	3.8	323	86.1	59	47	27	61	47
VÄSTERSKOG	13.6	2369	173.6	566	279	343	463	299
*ITÄSALMI - ÖSTERSUNDOM	4.7	374	80.1	61	50	35	64	69
SÖDRA PAIPIS	2.8	214	75.4	48	19	28	34	26
BORGBY	3.0	229	76.6	52	27	35	38	26
TAMMISAARI-EKENÄS	277.5	11409	41.1	1914	1538	1595	1629	1460
TAAJAMA-AL. - TÄTORTSOMR.	..	9624	..	1617	1351	1367	1386	1218
KESKUSTAAJ. (TAMMISAARI)- CENTRALTÄTORT (EKENÄS)	14.5	9230	635.2	1508	1314	1300	1308	1181
LANGANSBÖLE	1.6	394	238.8	109	37	67	78	37
VIHTI	522.3	21648	41.4	4977	2804	3420	4300	2526
TAAJAMA-AL. - TÄTORTSOMR.	..	15293	..	3660	2054	2536	3115	1693
KIRKONKYLÄ (VIHTI) - KYRKBY (VICHTIS)	10.5	3086	293.3	649	346	421	564	354
NUMMELA	14.1	9814	697.0	2381	1430	1792	2021	1075
OJAKKALA	4.2	955	227.9	256	118	131	225	96
OTALAMPI	4.5	498	109.9	133	53	61	101	66
OLKKALA	3.7	264	71.4	76	30	40	51	30
HAIMOO	4.1	286	69.9	67	30	44	68	29
MAASEUTUMAISET KUNNAT - LANDSBYGDSKOMMUNER								
ARTJÄRVI-ARTSJÖ	176.6	1709	9.7	276	181	222	242	211
TAAJAMA-AL. - TÄTORTSOMR.	..	360	..	60	40	63	43	33
KIRKONKYLÄ (ARTJÄRVI) - KYRKBY (ARTSJÖ)	1.8	360	196.7	60	40	63	43	33
ASKOLA	212.9	4248	20.0	961	544	594	725	472
TAAJAMA-AL. - TÄTORTSOMR.	..	2141	..	552	302	315	384	237
KIRKONKYLÄ (ASKOLA) - KYRKBY	6.6	956	144.6	235	135	157	149	93
MONNINKYLÄ	5.0	1185	237.5	317	167	158	235	144
INKOO-INGÄ	346.4	4723	13.6	979	506	588	847	607
TAAJAMA-AL. - TÄTORTSOMR.	..	1983	..	420	246	253	379	220
KIRKONKYLÄ (INKOO) - KYRKBY (INGÄ)	7.4	1944	261.6	417	242	251	369	214
KARJALOHA-KARISLOJO	122.8	1347	11.0	263	115	167	198	116
TAAJAMA-AL. - TÄTORTSOMR.	..	550	..	107	63	65	85	49
KIRKONKYLÄ (KARJALOHA) - KYRKBY (KARISLOJO)	3.8	550	142.9	107	63	65	85	49
LAPINJÄRVI-LAPPTRÄSK	330.9	3306	10.0	576	365	379	482	394
TAAJAMA-AL. - TÄTORTSOMR.	..	1151	..	248	131	143	184	127
KAPELLBY	2.4	845	349.2	187	97	110	138	92

Lääni, kunta Län, kommun	Ikärakenne – Åldersstruktur			Asuin- huoneistojen lukumäärä Antal bostäder	Niistä – Därav		Rakennusten lukumäärä Antal byggnader
	55–64	65–74	75+		Pientaloissa I småhus	Muissa asuin- rakennuksissa I övriga bostads- byggnader	
Taajama – Tätort							
HINTHAARA - RINDHÄR	71	53	30	293	276	-	302
ILOLA - ILLBY	25	28	25	112	101	2	124
KERKKOO - KERKO	57	41	23	255	235	7	253
TOLKKINEN - TOLKIS	97	72	77	429	403	5	446
KRISTENÄS-MÖRTNÄS	42	30	17	117	114	-	127
SKÖLDVIK	42	21	7	294	131	159	193
RENUM-JACKARBY	27	28	14	113	109	-	130
VOOLAHTI-VÄLÄK	37	22	20	106	102	-	120
VANHAMOISIO - GAMMELGÅRD	25	39	9	97	93	-	99
SIPOO-SIBBO	1463	1012	772	5867	4700	992	5001
TAAJAMA-AL.-TÄTORTSOMR.	936	649	514	4048	2962	958	3059
KIRKONKYLÄ (SIPOO) - KYRKBY (SIBBO)	345	263	282	1832	957	790	943
BOX	29	23	23	119	113	-	125
SÖDERKULLA	27	26	9	98	95	-	112
TRÅSKBY	26	30	26	132	127	4	144
VÄSTERSKOG	204	144	71	918	739	163	715
*ITÄSALMI - ÖSTERSUNDOM	49	25	21	144	143	-	149
SÖDRA PAIPIS	22	22	15	82	79	-	92
BORGBY	28	12	11	82	79	-	91
TAMMISAARI-EKENÄS	1182	1102	989	5495	2594	2620	3034
TAAJAMA-AL.-TÄTORTSOMR.	968	941	776	4791	1937	2613	2135
KESKUSTA AJ. (TAMMISAARI) - CENTRALTÄTORT (EKENÄS)	936	921	762	4658	1806	2613	1999
LANGANSBÖLE	32	20	14	133	131	-	136
VIHTI	1608	1201	812	8469	6498	1611	5661
TAAJAMA-AL.-TÄTORTSOMR.	956	783	496	6086	4314	1569	2975
KIRKONKYLÄ (VIHTI) - KYRKBY (VICHITIS)	281	255	216	1311	949	280	730
NUMMELA	492	399	224	3929	2572	1279	1403
OJAKKALA	67	48	14	330	305	4	271
OTALAMPI	38	30	16	176	164	-	190
OLKKALA	18	12	7	96	87	6	105
HAIMOO	21	17	10	102	98	-	115
MAASEUTUMAISET KUNNAT - LANDSBYGDSKOMMUNER							
ARTJÄRVI-ARTSJÖ	245	201	131	733	665	25	703
TAAJAMA-AL.-TÄTORTSOMR.	49	40	32	176	129	25	111
KIRKONKYLÄ (ARTJÄRVI) - KYRKBY (ARTSJÖ)	49	40	32	176	129	25	111
ASKOLA	387	320	245	1597	1474	12	1506
TAAJAMA-AL.-TÄTORTSOMR.	159	115	77	792	732	8	662
KIRKONKYLÄ (ASKOLA) - KYRKBY	79	68	40	368	338	2	312
NONNINKYLÄ	80	47	37	424	394	6	350
INKOO-INGÄ	489	357	350	1991	1576	282	1946
TAAJAMA-AL.-TÄTORTSOMR.	162	145	158	901	581	274	517
KIRKONKYLÄ (INKOO) - KYRKBY (INGÄ)	156	141	154	883	563	274	498
KARJALOHJA-KARISLOJO	172	163	153	625	574	16	712
TAAJAMA-AL.-TÄTORTSOMR.	62	54	65	256	219	15	208
KIRKONKYLÄ (KARJALOHJA) - KYRKBY (KARISLOJO)	62	54	65	256	219	15	208
LAPINJÄRVI-LAPPTRÄSK	406	381	323	1452	1372	16	1333
TAAJAMA-AL.-TÄTORTSOMR.	114	112	92	526	491	4	368
KAPPELLBY	72	77	72	381	368	-	267

Taulu E. – Tabell E. – Table E.
Jatkuu – Forts. – Cont.

Lääni, kunta Län, kommun	Maapinta-ala Landareal km ²	Koko väestö Hela befolkningen	Asukkaita/ maa km ² Invånare/ land km ²	Ikärakenne – Åldersstruktur				
				0–14	15–24	25–34	35–44	45–54
Taajama – Tätort								
PORLAMMI	2.4	306	126.4	61	34	33	46	35
LILJENDAL	114.5	1537	13.4	320	158	210	228	142
TAAJAMA-AL.-TÄTORTSOMR.	..	449	..	86	63	63	68	29
KIRKONKYLÄ (LILJENDAL) - KYRKBY	3.4	449	131.7	86	63	63	68	29
MYRSKYLÄ-MÖRSKOM	200.6	2098	10.5	404	227	268	317	242
TAAJAMA-AL.-TÄTORTSOMR.	..	748	..	158	85	118	112	72
KIRKONKYLÄ (MYRSKYLÄ) - KYRKBY (MÖRSKOM)	2.8	748	264.3	158	85	118	112	72
NUMMI-PUSULA	469.5	5693	12.1	1040	621	791	909	672
TAAJAMA-AL.-TÄTORTSOMR.	..	2555	..	499	299	383	389	292
KIRKONKYLÄ (NUMMI) - KYRKBY	4.4	630	141.6	102	69	58	84	76
SAUKKOLA	7.0	912	129.9	196	115	176	146	109
PUSULAN KYLÄ	3.1	741	238.3	153	79	106	96	87
IKKALA	2.4	272	112.4	48	36	43	63	20
PERNAJA-PERNÄ	417.9	3687	8.8	644	408	458	569	428
TAAJAMA-AL.-TÄTORTSOMR.	..	1362	..	256	184	194	215	155
KOSKENKYLÄ - FORSBY ISNÄS	2.9 0.6	589 216	201.0 332.3	119 40	82 26	107 21	94 31	52 34
KIRKONKYLÄ (PERNAJA) - KYRKBY (PERNÄ)	3.3	371	112.4	67	50	48	51	49
POHJA-POJO	225.8	5300	23.5	996	595	674	874	613
TAAJAMA-AL.-TÄTORTSOMR.	..	3978	..	784	472	514	684	459
KIRKONKYLÄ (POHJA) - KYRKBY (POJO)	5.7	1926	340.3	389	251	222	320	223
FISKARI - FISKARS	2.5	416	165.7	79	30	51	70	53
ÄMINNEFORS	1.0	380	391.8	54	48	53	63	56
PORNAINEN-BORGNÄS	146.6	3237	22.1	795	358	531	566	344
TAAJAMA-AL.-TÄTORTSOMR.	..	1905	..	468	209	306	352	201
KIRKONKYLÄ (PORNAINEN) - KYRKBY (BORGNÄS)	5.3	1234	233.7	338	128	203	247	116
LAUKOSKI	6.0	374	62.6	73	45	56	57	41
HALKIA	4.5	297	66.0	57	36	47	48	44
PUKKILA	145.1	1840	12.7	355	226	289	245	212
TAAJAMA-AL.-TÄTORTSOMR.	..	631	..	136	76	130	78	58
KIRKONKYLÄ (PUKKILA) - KYRKBY	3.1	631	202.2	136	76	130	78	58
RUOTSINPYHTÄÄ								
STRÖMFORS	261.8	3350	12.8	602	407	391	598	358
TAAJAMA-AL.-TÄTORTSOMR.	..	1842	..	361	265	236	358	210
KIRKONKYLÄ (RUOTSINPYHTÄÄ) - KYRKBY (STRÖMFORS)	2.7	808	296.0	145	121	113	131	101
KUNINKAANKYLÄ	3.0	225	75.5	27	33	19	30	24
TESJOKI	3.3	809	245.2	189	111	104	197	85
SAMMATTI	72.7	1206	16.6	237	136	170	207	116
TAAJAMA-AL.-TÄTORTSOMR.	..	570	..	124	78	87	98	48
KIRKONKYLÄ (SAMMATTI) - KYRKBY	3.5	570	162.9	124	78	87	98	48
SIUNTIO-SJUNDEÅ	243.1	4221	17.4	899	520	562	858	582
TAAJAMA-AL.-TÄTORTSOMR.	..	1782	..	416	246	240	393	219
ASEMANSEUTU (SIUNTIO) - STATIONSSAMH. (SJUNDEÅ)	2.5	1502	598.4	360	212	200	330	183
KIRKONKYLÄ (SIUNTIO) - KYRKBY (SJUNDEÅ)	2.2	280	129.0	56	34	40	63	36
TENHOLA-TENALA	443.6	3084	7.0	550	338	399	432	345
TAAJAMA-AL.-TÄTORTSOMR.	..	776	..	142	97	110	114	83
KIRKONKYLÄ (TENHOLA) - KYRKBY (TENALA)	3.9	776	200.5	142	97	110	114	83

Lääni, kunta Län, kommun	Ikärakenne – Åldersstruktur			Asuin- huoneistojen lukumäärä Antal bostäder	Niistä – Därav		Rakennusten lukumäärä Antal byggnader
	55–64	65–74	75+		Pientaloissa I småhus	Muissa asuin- rakennuksissa I övriga bostads- byggnader	
Taajama – Tätort							
PORLAMMI	42	35	20	145	123	4	101
LILJENDAL	177	169	133	663	634	3	667
TAAJAMA-AL.-TÄTORTSOMR.	42	52	46	219	205	3	171
KIRKONKYLÄ (LILJENDAL) - KYRKBY	42	52	46	219	205	3	171
MYRSKYLÄ-MÖRSKOM	251	222	167	871	811	9	845
TAAJAMA-AL.-TÄTORTSOMR.	73	68	62	325	289	5	237
KIRKONKYLÄ (MYRSKYLÄ) - KYRKBY (MÖRSKOM)	73	68	62	325	289	5	237
NUMMI-PUSULA	638	555	467	2454	2274	13	2409
TAAJAMA-AL.-TÄTORTSOMR.	238	224	231	1153	1055	8	874
KIRKONKYLÄ (NUMMI) - KYRKBY	67	69	105	304	261	5	225
SAUKKOLA	71	56	43	376	350	1	347
PUSULAN KYLÄ	71	78	71	344	324	1	222
IKKALA	29	21	12	129	120	1	80
PERNAJA-PERNÄ	451	418	311	1651	1475	106	1566
TAAJAMA-AL.-TÄTORTSOMR.	119	135	104	623	532	70	447
KOSKENKYLÄ - FORSBY ISNÄS	39	55	41	278	225	42	173
	20	17	27	101	76	22	58
KIRKONKYLÄ (PERNAJA) - KYRKBY (PERNÄ)	34	47	25	170	160	6	135
POHJA-POJO	582	542	424	2432	1640	672	1649
TAAJAMA-AL.-TÄTORTSOMR.	394	387	284	1828	1107	616	1037
KIRKONKYLÄ (POHJA) - KYRKBY (POJO)	174	180	167	833	554	247	483
FISKARI - FISKARS	51	46	36	221	127	58	147
ÄMINNEFORS	56	34	16	201	80	96	69
PORNAINEN-BORGNÄS	251	216	176	1217	1092	33	1231
TAAJAMA-AL.-TÄTORTSOMR.	130	122	117	736	633	33	707
KIRKONKYLÄ (PORNAINEN) - KYRKBY (BORGNÄS)	70	62	70	454	376	31	392
LAUKOSKI	33	41	28	154	143	-	169
HALKIA	27	19	19	128	114	2	146
PUKKILA	189	160	164	806	755	3	715
TAAJAMA-AL.-TÄTORTSOMR.	52	45	56	312	288	3	209
KIRKONKYLÄ (PUKKILA) - KYRKBY	52	45	56	312	288	3	209
RUOTSINPYHTÄÄ							
STRÖMPORS	407	369	218	1400	1240	90	1238
TAAJAMA-AL.-TÄTORTSOMR.	179	159	74	768	639	87	547
KIRKONKYLÄ (RUOTSINPYHTÄÄ)- KYRKBY (STRÖMPORS)	99	64	34	351	243	87	196
KUNINKAANKYLÄ	34	43	15	112	103	-	111
TESJOKI	46	52	25	305	293	-	240
SAMMATTI	115	117	108	562	525	4	603
TAAJAMA-AL.-TÄTORTSOMR.	48	42	45	263	241	4	216
KIRKONKYLÄ (SAMMATTI) - KYRKBY	48	42	45	263	241	4	216
SIUNTIO-SJUNDEÅ	365	267	168	1735	1435	226	1512
TAAJAMA-AL.-TÄTORTSOMR.	117	94	57	712	573	106	516
ASEMANSEUTU (SIUNTIO) - STATIONSSAMH. (SJUNDEÅ)	103	68	46	573	468	99	403
KIRKONKYLÄ (SIUNTIO) - KYRKBY (SJUNDEÅ)	14	26	11	139	105	7	113
TENHOLA-TENALA	335	368	317	1376	1251	26	1565
TAAJAMA-AL.-TÄTORTSOMR.	67	70	93	323	263	5	247
KIRKONKYLÄ (TENHOLA) - KYRKBY (TENALA)	67	70	93	323	263	5	247

Taulu E. – Tabell E. – Table E.
Jatkuu – Forts. – Cont.

Lääni, kunta Län, kommun Taajama – Tätort	Maapinta-ala Landareal km ²	Koko väestö Hela befolkningen	Asukkaaja/ maa km ² / Invånare/ land km ²	Ikärakenne – Åldersstruktur				
				0–14	15–24	25–34	35–44	45–54
TURUN JA PORIN LÄÄNI - ÅBO-BJÖRNEBORGS LÄN								
KAUPUNKIMAISET KUNNAT - URBANA KOMMUNER								
HARJAVALTA	124.0	8678	70.0	1610	1224	1086	1510	1177
TAAJAMA-AL. -TÄTORTSOMR.	..	7945	..	1486	1145	1002	1401	1082
*KESKUSTA AJ. (HARJAV.) - CENTRALTÄTORT	9.4	4748	502.4	757	706	641	732	620
*PIRKKALA-VINNARI	9.7	3208	329.4	721	440	373	674	476
*HAVINKI	3.5	328	94.0	69	45	43	49	42
KAARINA-S:T KARINS	59.7	18213	305.1	3897	2461	2879	3472	2418
TAAJAMA-AL. -TÄTORTSOMR.	..	17765	..	3807	2400	2829	3382	2357
LOIMAA	45.9	7238	157.7	1249	957	1052	1077	800
TAAJAMA-AL. -TÄTORTSOMR.	..	6832	..	1169	910	1016	1015	760
*KESKUSTA AJAMA (LOIMAA) CENTRALTÄTORT	19.2	9199	478.1	1669	1257	1340	1439	993
NAANTALI-NÄDENDAL	51.6	11335	219.7	2393	1456	1691	2175	1392
TAAJAMA-AL. -TÄTORTSOMR.	..	10711	..	2282	1387	1600	2067	1311
KULTARANTA	0.9	222	252.3	52	21	28	55	28
PORI-BJÖRNEBORG	503.2	76357	151.7	13468	10122	10641	12869	9984
TAAJAMA-AL. -TÄTORTSOMR.	..	72244	..	12888	9731	10182	12236	9510
*KESKUSTA AJAMA (PORI) - CENTRALTÄTORT (BJÖRNEB.)	166.0	76682	462.0	13962	10308	10975	13012	10086
HÄNTYLÜOTO	0.8	450	529.4	93	53	53	88	55
REPOSAARI	1.5	1014	676.0	187	96	113	163	112
ALAKYLÄ	3.9	509	128.9	103	45	49	74	69
KYLÄSAARI	10.2	2112	207.5	409	298	248	386	368
PIHLAVA	9.5	5689	598.2	1289	827	760	1147	691
KAANNA	4.3	1108	258.9	184	185	138	186	167
PREIVI IKI	1.7	216	130.1	42	25	22	32	38
*KAARLUOTO	4.3	321	74.8	62	39	40	71	33
VIASVESI	3.7	220	59.0	59	29	19	42	29
RAISIO-RESO	49.4	21120	427.5	4278	2827	3477	3919	2611
TAAJAMA-AL. -TÄTORTSOMR.	..	20832	..	4252	2800	3445	3876	2582
RAUMA-RAUMO	50.7	29755	586.9	5311	4323	4458	5139	3645
TAAJAMA-AL. -TÄTORTSOMR.	..	28987	..	5252	4258	4373	5036	3570
*KESKUSTA AJAMA (RAUMA) - CENTRALTÄTORT (RAUMO)	51.6	34106	661.0	6399	4980	5034	6031	4270
SALO	143.5	21660	150.9	3660	2814	3362	3589	2539
TAAJAMA-AL. -TÄTORTSOMR.	..	20183	..	3431	2661	3205	3373	2362
*KESKUSTA AJAMA (SALO) - CENTRALTÄTORT	38.3	23978	625.7	4227	3209	3787	4027	2836
TURKU-ÅBO	243.4	159180	654.0	24874	20189	25530	26133	19542
TAAJAMA-AL. -TÄTORTSOMR.	..	152802	..	24097	19670	24694	25153	18871
*KESKUSTA AJAMA (TKU) - CENTRALTÄTORT (ÅBO)	243.0	205953	847.5	34913	26842	32714	35254	25842
*HOISIO	7.5	4502	598.7	1364	589	922	868	350
PAATTINEN KK	6.1	824	134.2	170	96	108	156	106
AUVAINEN	3.5	376	106.5	78	36	43	58	66
ULVILA-ULVSBY	137.8	12573	91.2	2728	1692	1774	2357	1720
TAAJAMA-AL. -TÄTORTSOMR.	..	11838	..	2618	1616	1701	2225	1602
KAASNARKKU	1.7	230	137.7	43	24	40	23	25
TAAJAAN ASUTUT KUNNAT - TÄTORTSKOMMUNER								
EURA	431.5	9534	22.1	1755	1195	1195	1554	1235
TAAJAMA-AL. -TÄTORTSOMR.	..	6747	..	1257	891	869	1144	902
*KESKUSTA AJAMA (EURA) - CENTRALTÄTORT	31.5	7316	232.3	1414	998	968	1248	954
HINNERJOKI	3.7	469	125.7	76	56	50	67	55

Lääni, kunta Län, kommun	Ikärakenne – Åldersstruktur			Asuin- huoneistojen lukumäärä Antal bostäder	Niistä – Därav		Rakennusten lukumäärä Antal byggnader
	55–64	65–74	75+		Pientaloissa I småhus	Muissa asuin- rakennuksissa I övriga bostads- byggnader	
Taajama – Tätort							
TURUN JA PORIN LÄÄNI - ÅBO-BJÖRNEBORGS LÄN							
KAUPUNKIMAISET KUNNAT - URBANA KOMMUNER							
HARJAVALTA	917	707	447	3935	2674	1182	2525
TAAJAMA-AL. -TÄTORTSOMR.	825	613	391	3669	2411	1182	2253
*KESKUSTA AJ. (HARJAV.) - CENTRALTÄTORT	521	466	305	2452	1299	1093	1220
*PIRKKALA-VINNARI	303	148	73	1213	1112	89	1044
*HAVINKI	31	23	26	138	134	-	144
KAARINA-S:T KARINS	1638	885	563	7314	4575	2588	4008
TAAJAMA-AL. -TÄTORTSOMR.	1602	855	533	7164	4432	2587	3824
LOIMAA	829	733	541	3531	1898	1516	1990
TAAJAMA-AL. -TÄTORTSOMR.	770	691	501	3402	1773	1515	1854
*KESKUSTA AJAMA (LOIMAA) CENTRALTÄTORT	957	875	669	4466	2383	1952	2467
NAANTALI-NÄDENDAL	1029	773	426	4810	2406	2305	2196
TAAJAMA-AL. -TÄTORTSOMR.	966	732	366	4604	2203	2305	1939
KULTARANTA	24	9	5	86	82	1	85
PORI-BJÖRNEBORG	8624	5935	4714	35987	17880	16745	17502
TAAJAMA-AL. -TÄTORTSOMR.	8101	5519	4077	34628	16589	16744	15931
*KESKUSTA AJAMA (PORI) - CENTRALTÄTORT (BJÖRNEB.)	8308	5788	4243	36074	18160	16639	17092
MÄNTYLUOTO	60	34	14	311	103	200	144
REPOSAARI	159	101	83	448	350	79	366
ALAKYLÄ	51	55	63	232	217	5	212
KYLÄSAARI	245	104	54	794	775	-	721
PIHLAVA	497	286	192	2366	1541	784	1438
KAANAA	143	73	32	493	312	149	363
PREIVI I KI	20	21	16	90	87	-	95
*KAHALUOTO	41	21	14	128	122	-	131
VIASVESI	14	17	11	77	69	-	83
RAISIO-RESO	2125	1183	700	9015	4432	4478	4190
TAAJAMA-AL. -TÄTORTSOMR.	2096	1156	625	8971	4388	4478	4140
RAUMA-RAUMO	2907	2315	1657	14239	5657	8250	5147
TAAJAMA-AL. -TÄTORTSOMR.	2832	2246	1420	14120	5542	8250	5015
*KESKUSTA AJAMA (RAUMA) - CENTRALTÄTORT (RAUMO)	3340	2525	1527	15979	7210	8407	6694
SALO	2294	1918	1484	10650	5470	4786	4667
TAAJAMA-AL. -TÄTORTSOMR.	2127	1786	1238	10138	4986	4784	4165
*KESKUSTA AJAMA (SALO) - CENTRALTÄTORT	2412	2051	1429	11777	6018	5379	5003
TURKU-ÅBO	17201	14534	11177	83780	20104	59732	17317
TAAJAMA-AL. -TÄTORTSOMR.	16717	14069	9531	82879	19307	59696	16259
*KESKUSTA AJAMA (TKU) - CENTRALTÄTORT (ÅBO)	21938	17172	11278	105136	31834	69095	27851
*MOISIO	238	112	59	1632	877	684	667
PAATTINEN KK	84	63	41	335	300	20	298
AUVAINEN	53	29	13	142	140	-	145
ULVILA-ULVSBY	1119	726	457	4868	3974	799	3603
TAAJAMA-AL. -TÄTORTSOMR.	1027	667	382	4609	3717	799	3330
KAASHARIKKU	30	24	21	103	92	6	90
TAAJAAN ASUTUT KUNNAT - TÄTORTSKOMMUNER							
EURA	1047	894	659	4246	3714	400	3674
TAAJAMA-AL. -TÄTORTSOMR.	708	609	367	3086	2582	400	2413
*KESKUSTA AJAMA (EURA) - CENTRALTÄTORT	774	617	343	3267	2724	452	2539
HINNERJOKI	57	58	50	228	211	3	217

Taulu E. – Tabell E. – Table E.
Jatkuu – Forts. – Cont.

Lääni, kunta Län, kommun Taaajama – Tätort	Maapinta-ala Landareal km ²	Koko väestö Hela befolkningen	Asukkaaja/ maa km ² Invånare/ land km ²	Ikärakenne – Åldersstruktur				
				0–14	15–24	25–34	35–44	45–54
HUITTINEN	389.5	9507	24.4	1738	1224	1381	1485	1071
TAAJAMA-AL. -TÄTORTSOMR.	..	6820	..	1270	930	1041	1081	758
LAUTTAKYLÄ	30.3	6814	224.8	1270	930	1040	1080	756
HÄMEENKYRÖ-TAVASTKYRO	464.9	9511	20.5	1760	1146	1281	1538	1100
TAAJAMA-AL. -TÄTORTSOMR.	..	5829	..	1065	752	845	910	698
JÄRVENKYLÄ-KOSTULA	2.6	250	96.9	32	31	26	37	41
*KYRÖSKOSKI	15.4	5679	369.7	1056	745	855	889	682
VARAJA	4.1	266	65.2	54	26	29	42	28
KANKAANPÄÄ	688.7	13532	19.6	2761	1730	2075	2371	1628
TAAJAMA-AL. -TÄTORTSOMR.	..	9964	..	2118	1346	1636	1805	1181
KESKUSTA AJ. (KANKAANPÄÄ) - CENTRALTÄTORT	15.8	8529	540.8	1783	1155	1405	1554	1002
NIIINSALO	2.6	755	289.3	184	110	140	135	85
VENESJÄRVI	2.4	221	90.2	45	29	18	39	33
HAFUA	2.9	252	86.6	48	33	42	40	44
KUNINKAANLÄHDE	3.3	207	62.5	58	19	31	37	17
KOKEMÄKI-KUMO	482.0	9483	19.7	1732	1116	1184	1424	1102
TAAJAMA-AL. -TÄTORTSOMR.	..	5766	..	1126	747	752	921	667
TULKKILA	24.9	5520	221.9	1078	713	718	888	640
KUUROLA	3.7	216	59.0	46	27	28	28	25
LAITILA	531.4	9342	17.6	1859	1281	1334	1439	1121
TAAJAMA-AL. -TÄTORTSOMR.	..	6161	..	1206	904	914	975	700
KESKUSTA AJ. (LAITILA) - CENTRALTÄTORT	16.1	5587	346.2	1074	837	839	881	626
UNTAMALA	4.3	365	85.9	88	42	46	70	34
KOVERO	2.8	207	73.4	44	25	29	24	38
LIETO	199.1	12255	61.6	2692	1634	1647	2388	1547
TAAJAMA-AL. -TÄTORTSOMR.	..	10058	..	2221	1395	1348	1977	1293
*ASEMANSEUTU (LIETO) - STATIONSSAMHÄLLE (LUNDO)	7.1	1031	144.2	216	135	148	207	145
YLIISKULMA	2.8	257	92.4	51	29	33	54	28
HAUKKALA	3.8	214	57.1	53	28	36	39	21
NAKKILA	177.9	6396	36.0	1296	828	829	1059	836
TAAJAMA-AL. -TÄTORTSOMR.	..	4961	..	1014	655	647	840	643
PYSSYKANGAS	2.0	218	106.9	32	35	28	34	33
NOORMARKKU-NORMARK	317.0	6286	19.8	1335	830	883	1055	828
TAAJAMA-AL. -TÄTORTSOMR.	..	5046	..	1131	712	736	876	673
KESKUSTA AJ. (NOORMARKKU) - CENTRALTÄTORT (NORMARK)	12.9	4397	339.5	1006	620	671	765	569
SÖÖRMARKKU	6.0	614	102.0	121	91	61	105	99
PAIMIO-PENAR	239.4	9614	40.2	2110	1276	1403	1833	1035
TAAJAMA-AL. -TÄTORTSOMR.	..	6985	..	1545	993	1069	1343	717
KIRKONKYLÄ (PAIMIO) - KYRKBY (PENAR)	11.2	6985	622.0	1545	993	1069	1343	717
PARAINEN-PARGAS	271.6	12171	44.8	2330	1576	1545	2092	1469
TAAJAMA-AL. -TÄTORTSOMR.	..	9778	..	1832	1288	1269	1632	1168
KESKUSTA AJ. (PARAINEN) - CENTRALTÄTORT (PARGAS)	32.0	9778	305.3	1832	1288	1269	1632	1168
PARKANO	855.7	8446	9.9	1683	1041	1086	1481	1001
TAAJAMA-AL. -TÄTORTSOMR.	..	5328	..	1103	712	709	1004	625
KESKUSTA AJ. (PARKANO) - CENTRALTÄTORT	16.5	5328	323.3	1103	712	709	1004	625
PIIKKIÖ-PIKIS	90.2	6177	68.5	1334	775	798	1164	733
TAAJAMA-AL. -TÄTORTSOMR.	..	4914	..	1109	631	653	947	569

Lääni, kunta Län, kommun Taajama – Tätort	Ikärakenne – Åldersstruktur			Asuin- huoneistojen lukumäärä Antal bostäder	Niistä – Därav		Rakennusten lukumäärä Antal byggnader
	55–64	65–74	75+		Pientaloissa I småhus	Muissa asuin- rakennuksissa I övriga bostads- byggnader	
HUITTINEN	1032	911	665	4336	3233	947	3012
TAAJAMA-AL. – TÄTORTSOMR.	692	618	430	3259	2179	947	1915
LAUTTAKYLÄ	692	617	429	3256	2176	947	1912
HÄMEENKYRÖ-TAVASTKYRO	1081	905	700	4040	3390	478	3193
TAAJAMA-AL. – TÄTORTSOMR.	649	518	392	2603	2016	469	1692
JÄRVENKYLÄ-KOSTULA	37	25	21	96	95	-	100
*KYRÖSKOSKI	621	478	353	2531	1950	469	1611
VANAJA	32	32	23	115	109	-	115
KANKAANPÄÄ	1300	991	676	5739	4073	1326	3818
TAAJAMA-AL. – TÄTORTSOMR.	868	631	379	4397	2762	1326	2419
KESKUSTAAJ. (KANKAANPÄÄ) - CENTRALTÄTORT	753	549	328	3801	2322	1194	1915
NIINISALO	55	26	20	331	191	132	229
VENESJÄRVI	21	25	11	90	83	-	95
HAPUA	14	18	13	96	90	-	97
KUNINKAANLÄHDE	25	13	7	79	76	-	83
KOKEMÄKI-KUMO	1087	1006	832	4176	3607	426	3594
TAAJAMA-AL. – TÄTORTSOMR.	551	566	436	2562	2046	420	1923
TULKKILA	531	538	414	2448	1936	420	1800
KUROLA	20	24	18	99	95	-	99
LAITILA	947	790	571	4180	3099	924	3110
TAAJAMA-AL. – TÄTORTSOMR.	579	508	375	2881	1848	922	1716
KESKUSTAAJAMA (LAITILA) - CENTRALTÄTORT	513	468	349	2652	1626	921	1457
UNTAMALA	45	21	19	147	143	1	161
KOVERO	21	19	7	81	78	-	97
LIETO	1124	736	487	4608	3750	750	3746
TAAJAMA-AL. – TÄTORTSOMR.	905	572	347	3834	2998	748	2958
*ASEMANSEUTU (LIETO) - STATIONSSAMMALLE (LUNDO)	85	63	32	399	375	8	382
YLISKULMA	22	32	8	109	93	6	102
HAUKKALA	16	9	12	78	76	-	80
NAKKILA	631	488	429	2625	2251	320	2267
TAAJAMA-AL. – TÄTORTSOMR.	488	374	300	2082	1717	319	1701
PYSSYKANGAS	25	20	11	102	94	-	113
NOORMARKKU-NORRMARK	607	402	346	2476	2187	229	2133
TAAJAMA-AL. – TÄTORTSOMR.	437	271	210	1943	1675	229	1535
KESKUSTAAJ. (NOORMARKKU) - CENTRALTÄTORT (NORRMARK)	347	229	190	1710	1443	229	1295
SÖÖRMARKKU	83	38	16	215	214	-	223
PAIMIO-PEMAR	817	636	504	4080	2707	1180	2556
TAAJAMA-AL. – TÄTORTSOMR.	540	431	347	3042	1755	1180	1485
KIRKONKYLÄ (PAIMIO) - KYRKBY (PEMAR)	540	431	347	3042	1755	1180	1485
PARAINEN-PARGAS	1231	1047	881	5311	3646	1510	3745
TAAJAMA-AL. – TÄTORTSOMR.	978	846	765	4342	2718	1501	2643
KESKUSTAAJAMA (PARAINEN) - CENTRALTÄTORT (PARGAS)	978	846	765	4342	2718	1501	2643
PARKANO	932	742	480	3487	2748	588	2693
TAAJAMA-AL. – TÄTORTSOMR.	510	401	264	2252	1548	588	1358
KESKUSTAAJAMA (PARKANO) - CENTRALTÄTORT	510	401	264	2252	1548	588	1358
PIIKKIÖ-PIKIS	606	429	338	2473	1889	501	1980
TAAJAMA-AL. – TÄTORTSOMR.	451	319	235	1964	1394	501	1463

Tauly E. – Tabell E. – Table E.
Jatkuu – Forts. – Cont.

Lääni, kunta Län, kommun Taajama – Tätort	Maapinta-ala Landareal km ²	Koko väestö Hela befolkningen	Asukkaita/ maa km ² Invånare/ land km ²	Ikärakenne – Åldersstruktur				
				0–14	15–24	25–34	35–44	45–54
KIRKONKYLÄ (PIIKKIÖ) - KYRKBY (PIKIS)	13.8	4389	318.3	1001	576	592	832	518
RAUMAN MLK-RAUMO LK	196.2	8617	43.9	1870	1160	1096	1616	1166
TAAJAMA-AL. -TÄTORTSOMR.	..	7189	..	1613	980	943	1384	949
UNAJA	9.7	907	93.8	205	109	128	168	85
VERMUNTIILA	6.1	566	93.4	117	68	71	106	86
*KOLLA	6.4	601	93.8	146	81	83	116	79
UUSIKAUPUNKI-NYSTAD	292.3	14487	49.6	2936	2158	2275	2593	1630
TAAJAMA-AL. -TÄTORTSOMR.	..	12240	..	2487	1911	1990	2216	1378
*KESKUSTAAJ. (UUSIKAUP.) - CENTRALTÄTORT (NYSTAD)	19.6	12148	619.5	2455	1930	1962	2218	1405
LOKALAHTI	3.1	514	163.7	123	39	84	73	36
VAMMALA	598.6	15727	26.3	2842	1999	2044	2549	1912
TAAJAMA-AL. -TÄTORTSOMR.	..	10734	..	2012	1415	1479	1805	1276
*KESKUSTAAJ. (VAMMALA) - CENTRALTÄTORT	18.6	10142	545.6	1877	1346	1417	1677	1209
ASEMANSEUTU (KARKKU) - STATIONSSAMHÄLLE	5.4	596	109.6	137	69	64	128	67
MAASEUTUMAISET KUNNAT - LANDSBYGDSKOMMUNER								
ALASTARO	259.0	3355	13.0	604	357	419	462	341
TAAJAMA-AL. -TÄTORTSOMR.	..	1712	..	308	182	208	228	157
*KIRKONKYLÄ(ALASTARO) - KYRKBY	6.3	1438	227.9	257	154	170	192	121
VIRTAA	2.7	292	109.8	52	31	39	39	39
ASKAINEN-VILLNÄS	61.3	935	15.3	169	95	127	154	101
TAAJAMA-AL. -TÄTORTSOMR.	..	278	..	57	35	45	42	22
KIRKONKYLÄ (ASKAINEN) - KYRKBY	2.0	278	138.3	57	35	45	42	22
AURA	95.2	2960	31.1	647	372	431	545	301
TAAJAMA-AL. -TÄTORTSOMR.	..	1857	..	410	235	284	335	189
ASEMANSEUTU (AURA) - STATIONSSAMHÄLLE	7.5	1778	237.7	399	226	277	323	170
DRAGSFJÄRD	266.8	4017	15.1	573	462	412	608	483
TAAJAMA-AL. -TÄTORTSOMR.	..	2748	..	380	329	259	426	321
BJÖRKBODA	1.4	207	148.9	29	29	22	25	15
TAALINTEHDAS - DALSBROK	5.0	1802	358.3	246	214	159	303	229
KIRKONKYLÄ(DRAGSFJÄRD) - KYRKBY	7.2	739	102.1	105	86	78	98	77
EURAJOKI	342.6	6145	17.9	1286	833	792	1041	733
TAAJAMA-AL. -TÄTORTSOMR.	..	3455	..	767	509	468	626	394
KIRKONKYLÄ(EURAJOKI) - KYRKBY (EURAÄMINNE)	6.1	2350	384.6	511	371	303	427	255
IRJANNE	6.1	502	82.2	101	58	52	77	59
LAPIJOKI	1.2	603	486.3	155	80	113	122	80
HALIKKO	356.8	8535	23.9	1688	1112	1149	1464	1050
TAAJAMA-AL. -TÄTORTSOMR.	..	5428	..	1191	773	809	970	636
MÄRYNUMMI	2.2	1248	569.9	321	182	181	255	128
VASKIO	3.6	385	108.1	74	43	46	61	34
HONKAJOKI	331.7	2393	7.2	434	251	320	376	263
TAAJAMA-AL. -TÄTORTSOMR.	..	958	..	203	108	135	181	97
KIRKONKYLÄ (HONKAJOKI) - KYRKBY	6.0	958	159.4	203	108	135	181	97
HOUTSKARI-HOUTSKÄR	120.5	726	6.0	133	69	72	106	79
IKAALINEN	752.3	8219	10.9	1490	1003	1015	1320	968
TAAJAMA-AL. -TÄTORTSOMR.	..	4515	..	935	621	624	818	514
KESKUSTAAJ. (IKAALINEN) - CENTRALTÄTORT (IKALIS)	6.6	4277	650.0	896	600	597	783	489
KILVAKKALA	1.8	238	132.2	39	21	27	35	25

Lääni, kunta Län, kommun	Ikärakenne – Åldersstruktur			Asuin- huoneistojen lukumäärä Antal bostäder	Niistä – Därav		Rakennusten lukumäärä Antal byggnader
	55–64	65–74	75+		Pientaloissa I småhus	Muissa asuin- rakennuksissa I övriga bostads- byggnader	
Taajama – Tätort							
KIRKONKYLÄ (PIINKIÖ) - KYRKBY (PIKIS)	368	286	216	1765	1201	501	1255
RAUMAN MLK-RAUMO LK	900	542	267	3124	2895	160	3076
TAAJAMA-AL.-TÄTORTSOMR.	735	422	163	2608	2398	157	2499
UNAJA	119	69	24	335	328	-	364
VERMUNTILA	59	43	16	205	198	-	221
*KOLLA	49	31	16	210	205	-	236
UUSIKAUPUNKI-NYSTAD	1266	922	707	6708	3453	3134	3339
TAAJAMA-AL.-TÄTORTSOMR.	995	737	526	5809	2618	3104	2180
*KESKUSTAAJ. (UUSIKAUP.)- CENTRALTÄTORT (NYSTAD)	1001	697	480	5727	2544	3104	2171
LOKALAHTI	42	55	62	239	230	-	180
VAMMALA	1754	1516	1111	7075	4555	2309	5052
TAAJAMA-AL.-TÄTORTSOMR.	1118	982	647	5045	2626	2278	2843
*KESKUSTAAJ. (VAMMALA) - CENTRALTÄTORT	1061	936	619	4780	2394	2265	2566
ASEMANSEUTU (KARKKU) - STATIONSSAMHÄLLE	57	46	28	266	233	13	278
MAASEUTUMAISET KUNNAT - LANDSBYGDSKOMMUNER							
ALASTARO	434	389	349	1490	1352	68	1390
TAAJAMA-AL.-TÄTORTSOMR.	201	208	220	786	658	68	580
*KIRKONKYLÄ (ALASTARO) - KYRKBY	166	180	198	663	543	68	453
VIRTAA	39	29	24	132	124	-	136
ASKAINEN-VILLNÄS	109	88	92	399	385	-	364
TAAJAMA-AL.-TÄTORTSOMR.	23	17	37	117	110	-	82
KIRKONKYLÄ (ASKAINEN) - KYRKBY	23	17	37	117	110	-	82
AURA	243	235	186	1245	1164	54	1070
TAAJAMA-AL.-TÄTORTSOMR.	147	153	104	811	741	54	618
ASEMANSEUTU (AURA) - STATIONSSAMHÄLLE	139	146	98	778	708	54	582
DRAGSFJÄRD	511	484	484	2082	1265	739	1489
TAAJAMA-AL.-TÄTORTSOMR.	356	333	344	1425	677	702	768
BJÖRKBODA	23	37	27	103	70	32	72
TAALINTEHDAS - DALSBROK	242	210	199	970	353	587	403
KIRKONKYLÄ (DRAGSFJÄRD) - KYRKBY	91	86	118	352	254	83	293
EURAJOKI	556	494	410	2433	2280	87	2289
TAAJAMA-AL.-TÄTORTSOMR.	236	251	204	1360	1237	87	1050
KIRKONKYLÄ (EURAJOKI) - KYRKBY (EURAAMINNE)	149	172	162	931	814	87	639
IRJANNE	51	67	37	221	215	-	234
LAPIJOKI	36	12	5	208	208	-	177
HALIKKO	819	689	564	3678	2815	778	2677
TAAJAMA-AL.-TÄTORTSOMR.	412	368	269	2312	1570	707	1295
MÄRYNUPPI	87	56	38	488	371	95	306
VASKIO	40	47	40	185	167	17	151
HONKAJOKI	260	260	229	1006	951	5	906
TAAJAMA-AL.-TÄTORTSOMR.	88	70	76	429	392	5	312
KIRKONKYLÄ (HONKAJOKI) - KYRKBY	88	70	76	429	392	5	312
HOUTSKARI-HOUTSKÄR	89	96	82	342	322	1	412
IKAALINEN	925	866	632	3701	2832	711	2791
TAAJAMA-AL.-TÄTORTSOMR.	415	358	230	2073	1362	630	1148
KESKUSTAAJ. (IKAALINEN) - CENTRALTÄTORT (IKALIS)	375	329	208	1963	1258	630	1024
KILVAKKALA	40	29	22	110	104	-	124

Taalu E. – Tabell E. – Table E.
Jatkuu – Forts. – Cont.

Lääni, kunta Län, kommun Taajama – Tätort	Maapinta-ala Landareal km ²	Koko väestö Hela befolkningen	Asukkaita/ maa km ² Invånare/ land km ²	Ikärakenne – Åldersstruktur				
				0–14	15–24	25–34	35–44	45–54
INIÖ	63.7	260	4.1	48	24	28	38	33
JÄMIJÄRVI	214.3	2421	11.3	431	245	315	367	260
TAAJAMA-AL.-TÄTORTSOMR.	..	844	..	173	101	116	128	87
KIRKONKYLÄ (JÄMIJÄRVI) - KYRKBY	3.9	844	217.5	173	101	116	128	87
KALANTI	200.8	3945	19.6	894	555	490	720	427
TAAJAMA-AL.-TÄTORTSOMR.	..	2176	..	472	329	285	417	232
KIRKONKYLÄ (KALANTI) - KYRKBY	4.8	1532	319.2	346	236	193	315	145
*HALLU	3.7	222	59.7	35	35	36	27	26
KARINAINEN	92.3	2384	25.8	479	282	281	352	236
TAAJAMA-AL.-TÄTORTSOMR.	..	1454	..	250	182	183	203	149
*KYRÖ	5.7	1552	272.8	273	194	194	216	158
KARVIA	502.9	3342	6.6	535	401	424	508	420
TAAJAMA-AL.-TÄTORTSOMR.	..	1236	..	246	161	169	185	134
KIRKONKYLÄ (KARVIA) - KYRKBY	7.1	1236	173.1	246	161	169	185	134
KEMIÖ-KIMITO	317.9	3452	10.9	619	350	401	504	351
TAAJAMA-AL.-TÄTORTSOMR.	..	1041	..	178	134	125	141	114
KIRKONKYLÄ (KEMIÖ) - KYRKBY (KIMITO)	5.6	1041	185.9	178	134	125	141	114
KIHNIÖ	357.3	2761	7.7	544	280	410	420	291
TAAJAMA-AL.-TÄTORTSOMR.	..	891	..	213	99	153	161	76
KIRKONKYLÄ (KIHNIÖ) - KYRKBY	2.8	891	312.6	213	99	153	161	76
KIIKALA	240.0	2049	8.5	344	210	240	286	245
TAAJAMA-AL.-TÄTORTSOMR.	..	375	..	59	38	48	39	46
KIRKONKYLÄ (KIIKALA) - KYRKBY	2.1	372	177.1	59	38	47	39	44
KIIKOINEN	137.7	1415	10.3	246	137	153	186	157
TAAJAMA-AL.-TÄTORTSOMR.	..	385	..	67	27	37	56	42
KESKUSTA AJ. (KIIKOINEN) - CENTRALTÄTORT	3.4	385	114.2	67	27	37	56	42
KISKO	253.1	2053	8.1	314	210	234	296	230
TAAJAMA-AL.-TÄTORTSOMR.	..	747	..	118	82	88	108	62
TOIJA	5.6	747	132.9	118	82	88	108	62
KIUKAINEN	155.4	3872	24.9	678	492	468	581	420
TAAJAMA-AL.-TÄTORTSOMR.	..	2186	..	418	251	293	333	243
EURAKOSKI	6.3	986	156.3	191	111	143	141	110
*PANELIA	9.9	1276	129.4	245	149	157	206	147
KODISJOKI	40.7	571	14.0	121	84	59	115	54
TAAJAMA-AL.-TÄTORTSOMR.	..	385	..	77	64	40	78	36
KIRKONKYLÄ (KODISJOKI) - KYRKBY	3.1	385	122.2	77	64	40	78	36
KORPPOO-KORPO	168.9	1124	6.7	228	99	154	178	129
TAAJAMA-AL.-TÄTORTSOMR.	..	332	..	60	35	50	44	36
KIRKONKYLÄ (KORPPOO) - KYRKBY (KORPO)	1.7	332	200.0	60	35	50	44	36
KOSKI TL	191.7	2803	14.6	457	318	342	392	350
TAAJAMA-AL.-TÄTORTSOMR.	..	1318	..	211	149	172	182	154
KIRKONKYLÄ (KOSKI TL) - KYRKBY	5.1	1318	259.4	211	149	172	182	154
KULLAA	263.9	1744	6.6	321	218	174	312	175
TAAJAMA-AL.-TÄTORTSOMR.	..	708	..	144	113	69	142	63
KIRKONKYLÄ (KOSKI) - KYRKBY	2.2	501	225.7	108	80	56	104	46
PALUS	2.6	207	80.2	36	33	13	38	17

Lääni, kunta Län, kommun	Ikärakenne – Åldersstruktur			Asuin- huoneistojen lukumäärä Antal bostäder	Niistä – Därav		Rakennusten lukumäärä Antal byggnader	
	Taajama – Tätort	55–64	65–74		75+	Pientaloissa I småhus		Muissa asuin- rakennuksissa I övriga bostads- byggnader
INIÖ		24	33	32	114	105	-	168
JÄMIJÄRVI		305	287	211	1043	970	44	945
TAAJAMA-AL. -TÄTORTSOMR.		80	78	81	395	343	41	288
KIRKONKYLÄ (JÄMIJÄRVI) - KYRKBY		80	78	81	395	343	41	288
KALANTI		356	279	224	1559	1481	34	1423
TAAJAMA-AL. -TÄTORTSOMR.		197	133	111	889	826	34	710
KIRKONKYLÄ (KALANTI) - KYRKBY		118	97	82	624	564	34	428
*HALLU		31	19	13	108	106	-	111
KARINAINEN		285	253	216	1037	912	97	922
TAAJAMA-AL. -TÄTORTSOMR.		174	162	151	686	571	97	495
*KYRÖ		185	169	163	727	612	97	543
KARVIA		439	333	282	1404	1309	21	1279
TAAJAMA-AL. -TÄTORTSOMR.		127	105	109	520	447	21	374
KIRKONKYLÄ (KARVIA) - KYRKBY		127	105	109	520	447	21	374
KEMIÖ-KIMITO		380	434	413	1740	1524	157	1609
TAAJAMA-AL. -TÄTORTSOMR.		110	105	134	518	414	78	377
KIRKONKYLÄ (KEMIÖ) - KYRKBY (KIMITO)		110	105	134	518	414	78	377
KIHNIÖ		335	273	208	1091	1018	21	1016
TAAJAMA-AL. -TÄTORTSOMR.		83	55	51	375	339	17	239
KIRKONKYLÄ (KIHNIÖ) - KYRKBY		83	55	51	375	339	17	239
KIIKALA		269	238	217	942	892	4	846
TAAJAMA-AL. -TÄTORTSOMR.		40	49	56	205	187	-	113
KIRKONKYLÄ (KIIKALA) - KYRKBY		40	49	56	204	186	-	112
KIIKOINEN		174	209	153	623	583	3	563
TAAJAMA-AL. -TÄTORTSOMR.		41	63	52	197	180	-	148
KESKUSTAALJ. (KIIKOINEN) - CENTRALTÄTORT		41	63	52	197	180	-	148
KISKO		275	266	228	992	880	71	902
TAAJAMA-AL. -TÄTORTSOMR.		81	112	96	380	334	27	284
TOIJA		81	112	96	380	334	27	284
KIUKAINEN		458	431	344	1677	1540	67	1554
TAAJAMA-AL. -TÄTORTSOMR.		225	247	176	1012	880	67	857
EURAKOSKI		120	99	71	460	406	27	379
*PANELIA		109	154	109	580	499	40	508
KODISJOKI		40	58	40	224	210	12	221
TAAJAMA-AL. -TÄTORTSOMR.		26	40	24	155	142	12	150
KIRKONKYLÄ (KODISJOKI) - KYRKBY		26	40	24	155	142	12	150
KORPPOO-KORPO		108	120	108	580	519	11	566
TAAJAMA-AL. -TÄTORTSOMR.		32	26	49	180	149	1	100
KIRKONKYLÄ (KORPPOO) - KYRKBY (KORPO)		32	26	49	180	149	1	100
KOSKI TL		355	323	266	1261	1139	71	1147
TAAJAMA-AL. -TÄTORTSOMR.		135	167	148	644	543	70	457
KIRKONKYLÄ (KOSKI TL) - KYRKBY		135	167	148	644	543	70	457
KULLAA		232	191	121	754	696	2	737
TAAJAMA-AL. -TÄTORTSOMR.		76	66	35	292	267	2	252
KIRKONKYLÄ (KOSKI) - KYRKBY		40	38	29	206	184	-	162
PALUS		36	28	6	86	83	2	90

Taulu E. – Tabell E. – Table E.
Jatkuu – Forts. – Cont.

Lääni, kunta Län, kommun Taajama – Tätort	Maapinta-ala Landareal km ²	Koko väestö Hela befolkningen	Asukkaista/ maa km ² Invånare/ land km ²	Ikärakenne – Åldersstruktur				
				0–14	15–24	25–34	35–44	45–54
KUSTAVI-GUSTAVS	163.1	1150	7.1	176	105	137	163	144
TAAJAMA-AL.-TÄTORTSOMR.	..	314	..	59	44	45	43	39
KIRKONKYLÄ (KUSTAVI) - KYRKBY (GUSTAVS)	1.4	314	222.7	59	44	45	43	39
KUUSJOKI	122.5	1890	15.4	347	199	267	307	180
TAAJAMA-AL.-TÄTORTSOMR.	..	551	..	112	58	83	80	36
KIRKONKYLÄ (KUUSJOKI) - KYRKBY	3.0	551	184.9	112	58	83	80	36
KÜYLJÖ-KJULO	246.2	3306	13.4	569	429	386	510	410
TAAJAMA-AL.-TÄTORTSOMR.	..	1510	..	268	209	174	237	196
KANKAANPÄÄ KEPOLA-PAJULA	2.1 5.7	442 821	210.5 143.3	82 138	71 111	60 94	59 133	55 115
YTTILÄ	3.2	231	72.2	44	25	20	39	26
LAPPI	206.1	3467	16.8	732	436	433	541	398
TAAJAMA-AL.-TÄTORTSOMR.	..	1777	..	406	245	225	292	195
KIRKONKYLÄ (LAPPI) - KYRKBY	9.8	1773	180.7	404	245	225	291	194
LAVIA	319.3	2705	8.5	469	259	293	376	294
TAAJAMA-AL.-TÄTORTSOMR.	..	1032	..	179	102	133	133	96
LAVIA	4.0	1032	255.4	179	102	133	133	96
LEMU	47.3	1304	27.6	309	142	183	282	143
TAAJAMA-AL.-TÄTORTSOMR.	..	687	..	196	83	99	158	69
KIRKONKYLÄ (LEMU) - KYRKBY (LEMO)	3.4	687	199.1	196	83	99	158	69
LOIMAAN KUNTA								
LOINAA KOMMUN	434.5	6500	15.0	1238	820	793	1083	727
TAAJAMA-AL.-TÄTORTSOMR.	..	2385	..	501	350	325	427	236
LUVIA	165.5	3409	20.6	706	457	388	627	441
TAAJAMA-AL.-TÄTORTSOMR.	..	1848	..	426	283	210	368	236
SITLAHDENKYLÄ	8.3	1848	224.0	426	283	210	368	236
MARTTILA	195.2	2282	11.7	402	263	278	318	287
TAAJAMA-AL.-TÄTORTSOMR.	..	877	..	160	115	128	97	99
KIRKONKYLÄ (MARTTILA) - KYRKBY	5.0	877	174.7	160	115	128	97	99
MASKU	93.2	4648	49.9	1035	600	707	870	679
TAAJAMA-AL.-TÄTORTSOMR.	..	3316	..	786	442	535	628	460
KIRKONKYLÄ (MASKU) - KYRKBY *PIUHA	11.1 1.9	2957 313	265.9 163.0	701 76	396 40	498 34	564 56	397 50
MELLILÄ	110.4	1364	12.4	210	147	171	186	153
TAAJAMA-AL.-TÄTORTSOMR.	..	567	..	95	66	81	69	53
ASEMANSEUTU (MELLILÄ) - STATIONSSAMMALLE	2.6	567	216.4	95	66	81	69	53
MERIKARVIA	439.9	4187	9.5	825	396	519	600	412
TAAJAMA-AL.-TÄTORTSOMR.	..	2243	..	500	237	326	338	214
KIRKONKYLÄ (MERIKARVIA) - KYRKBY (SASTMOLA)	12.8	2243	174.8	500	237	326	338	214
MERIMASKU	50.3	1184	23.5	273	111	189	227	132
TAAJAMA-AL.-TÄTORTSOMR.	..	624	..	188	61	117	156	46
JÄRVENSUU	1.4	624	448.9	188	61	117	156	46
MIETOINEN	127.5	1619	12.7	316	175	231	281	179
TAAJAMA-AL.-TÄTORTSOMR.	..	797	..	151	95	114	144	84
KIRKONKYLÄ (MIETOINEN) - KYRKBY PYHÄ	2.4 3.9	400 329	163.3 83.9	75 63	57 32	53 49	77 54	40 36
MOUHIJÄRVI	254.0	2875	11.3	553	293	352	448	332
TAAJAMA-AL.-TÄTORTSOMR.	..	1324	..	294	134	162	219	131

Lääni, kunta Län, kommun	Ikärakenne – Åldersstruktur			Asuin- huoneistojen lukumäärä Antal bostäder	Niistä – Därav		Rakennusten lukumäärä Antal byggnader
	55–64	65–74	75+		Pientaloissa I småhus	Muissa asuin- rakennuksissa I övriga bostads- byggnader	
Taajama – Tätort							
KUSTAVI-GUSTAVS	140	158	127	574	514	24	671
TAAJAMA-AL. -TÄTORTSOMR.	26	39	19	151	135	-	102
KIRKONKYLÄ (KUSTAVI) - KYRKBY (GUSTAVS)	26	39	19	151	135	-	102
KUUSJOKI	238	188	164	872	839	8	829
TAAJAMA-AL. -TÄTORTSOMR.	60	60	62	263	250	8	200
KIRKONKYLÄ (KUUSJOKI) - KYRKBY	60	60	62	263	250	8	200
KÖYLIÖ-KJULO	414	320	268	1366	1252	78	1343
TAAJAMA-AL. -TÄTORTSOMR.	164	139	123	650	551	78	573
KANKAANPÄÄ KEPOLA-PAJULA YTTILÄ	47 79 36	39 75 23	29 76 18	176 368 101	157 289 100	12 66 -	179 279 110
LAPPI	352	297	278	1402	1259	104	1293
TAAJAMA-AL. -TÄTORTSOMR.	158	137	119	740	609	104	591
KIRKONKYLÄ (LAPPI) - KYRKBY	158	137	119	739	608	104	590
LAVIA	382	362	270	1168	1049	65	1124
TAAJAMA-AL. -TÄTORTSOMR.	152	127	110	496	395	64	356
LAVIA	152	127	110	496	395	64	356
LEMU	104	67	74	486	466	-	462
TAAJAMA-AL. -TÄTORTSOMR.	28	29	25	248	232	-	213
KIRKONKYLÄ (LEMU) - KYRKBY (LEMO)	28	29	25	248	232	-	213
LOIMAAN KUNTA							
LOIMAA KOMMUN	729	636	474	2811	2309	443	2482
TAAJAMA-AL. -TÄTORTSOMR.	191	185	170	1073	619	437	622
LUVIA	303	271	216	1293	1201	30	1286
TAAJAMA-AL. -TÄTORTSOMR.	131	113	81	676	611	29	621
SITILAHDENKYLÄ	131	113	81	676	611	29	621
MARTTILA	251	260	223	1000	899	45	912
TAAJAMA-AL. -TÄTORTSOMR.	75	116	87	412	345	44	294
KIRKONKYLÄ (MARTTILA) - KYRKBY	75	116	87	412	345	44	294
MASKU	381	217	159	1744	1531	186	1512
TAAJAMA-AL. -TÄTORTSOMR.	218	145	102	1250	1043	186	959
KIRKONKYLÄ (MASKU) - KYRKBY *PIUHA	179 32	130 15	92 10	1126 106	920 105	186 -	824 116
MELLILÄ	193	139	165	674	607	13	643
TAAJAMA-AL. -TÄTORTSOMR.	56	56	91	296	245	13	212
ASEMANSEUTU (MELLILÄ) - STATIONSSAMMALLE	56	56	91	296	245	13	212
MERIKARVIA	543	501	391	1833	1539	180	1657
TAAJAMA-AL. -TÄTORTSOMR.	210	241	177	978	741	173	729
KIRKONKYLÄ(MERIKARVIA) - KYRKBY (SASTMOLA)	210	241	177	978	741	173	729
MERIMASKU	124	84	44	451	429	3	421
TAAJAMA-AL. -TÄTORTSOMR.	34	17	5	209	205	-	157
JÄRVENSUU	34	17	5	209	205	-	157
MIETOINEN	154	171	112	678	635	4	662
TAAJAMA-AL. -TÄTORTSOMR.	80	84	45	350	316	4	304
KIRKONKYLÄ(MIETOINEN) - KYRKBY PYHÄ	43 34	30 43	25 18	180 144	154 137	3 -	145 131
MOUHIJÄRVI	355	300	242	1233	1160	27	1132
TAAJAMA-AL. -TÄTORTSOMR.	143	136	105	603	543	27	469

Taalu E. – Tabell E. – Table E.
Jatkuu – Forts. – Cont.

Lääni, kunta Län, kommun Taajama – Tätort	Maapinta-ala Landareal km ²	Koko väestö Hela befolkningen	Asukkaita/ maa km ² Invånare/ land km ²	Ikärakenne – Åldersstruktur				
				0–14	15–24	25–34	35–44	45–54
HÄIJÄKÄ	3.9	343	87.7	75	26	45		47
UOTSOLA	4.6	981	212.8	219	108	117	51	84
MUURLA	79.9	1327	16.6	251	135	163	238	156
TAAJAMA-AL. - TÄTORTSOMR.	..	689	..	157	74	95	134	70
KIRKONKYLÄ (MUURLA) - KYRKBY	4.6	689	148.2	157	74	95	134	70
MYNÄMÄKI	391.6	6048	15.4	1119	753	793	980	694
TAAJAMA-AL. - TÄTORTSOMR.	..	3764	..	719	488	486	612	438
KIRKONKYLÄ (MYNÄMÄKI) - KYRKBY	11.2	3380	302.1	641	446	436	535	393
*ASEMANSEUTU (MYNÄMÄKI) - STATIONSSAMMÅLLE	4.9	452	92.1	91	48	62	90	53
NAUVO-NAGU	243.9	1431	5.9	268	156	175	250	133
TAAJAMA-AL. - TÄTORTSOMR.	..	463	..	102	62	70	71	43
KIRKONKYLÄ (NAUVO) - KYRKBY (NAGU)	1.8	463	263.1	102	62	70	71	43
NOUSIAINEN	197.4	3996	20.2	919	520	563	708	447
TAAJAMA-AL. - TÄTORTSOMR.	..	2324	..	563	338	337	451	254
KIRKONKYLÄ (NOUSIAINEN) - KYRKBY (NOUSIS)	4.0	460	116.2	104	63	80	77	40
NUMMI (NOUSIAINEN)	6.7	1864	279.0	459	275	257	374	214
ORIPÄÄ	117.3	1414	12.1	245	147	176	214	156
TAAJAMA-AL. - TÄTORTSOMR.	..	668	..	108	78	86	108	57
KIRKONKYLÄ (ORIPÄÄ) - KYRKBY	3.8	668	175.8	108	78	86	108	57
PERNIÖ-BJÄRNÄ	397.9	6528	16.4	1257	735	787	1051	744
TAAJAMA-AL. - TÄTORTSOMR.	..	3481	..	686	424	444	602	376
KIRKONKYLÄ (PERNIÖ) - KYRKBY (BJÄRNÄ)	5.5	2649	481.6	525	346	357	427	287
ASEMANSEUTU (PERNIÖ) - STATIONSSAMMÅLLE (BJÄRNÄ)	3.1	387	124.4	98	37	51	81	25
TEIJO	2.9	445	153.4	63	41	36	94	64
PERTTELI	154.3	3569	23.1	740	411	512	617	401
TAAJAMA-AL. - TÄTORTSOMR.	..	2049	..	492	238	312	385	196
KAIVOLA	2.8	783	274.7	177	81	107	132	77
HÄIKÄNÄ	2.0	590	293.5	151	75	98	139	49
INKERE	1.9	676	346.7	164	82	107	114	70
POMARKKU-PÄMARK	300.0	2934	9.8	585	339	382	415	340
TAAJAMA-AL. - TÄTORTSOMR.	..	1559	..	357	201	238	239	157
KIRKONKYLÄ (POMARKKU) - KYRKBY (PÄMARK)	6.5	1559	241.3	357	201	238	239	157
PUNKALAUDUN	363.4	4138	11.4	649	453	475	574	493
TAAJAMA-AL. - TÄTORTSOMR.	..	1538	..	277	165	203	230	135
KIRKONKYLÄ (PUNKALAUDUN) - KYRKBY	8.3	1538	184.9	277	165	203	230	135
PYHÄRANTA	142.4	2385	16.7	513	286	276	413	300
TAAJAMA-AL. - TÄTORTSOMR.	..	1217	..	267	153	145	211	156
IHODE	4.4	683	155.9	156	90	88	129	73
ROHDAINEN	2.1	301	141.3	55	37	34	45	42
*YLIKYLÄ	3.7	235	63.9	56	26	23	37	41
PÖYTYÄ	316.5	3695	11.7	711	428	501	574	428
TAAJAMA-AL. - TÄTORTSOMR.	..	1671	..	367	227	246	267	170
RIIHIKOSKI	8.9	1573	176.1	344	215	235	254	161
RUSKO	50.3	2841	56.5	703	312	372	600	337
TAAJAMA-AL. - TÄTORTSOMR.	..	2033	..	499	225	273	425	246
*KESKUSTAAJAMA (RUSKO) - CENTRALTÄTORT	9.4	1491	159.1	390	172	230	327	158

Lääni, kunta Län, kommun	Ikärakenne – Åldersstruktur			Asuin- huoneistojen lukumäärä Antal bostäder	Niistä – Därav		Rakennusten lukumäärä Antal byggnader
	Taajama – Tätort	55–64	65–74		75+	Pientaloissa I småhus	
HÄIJÄÄ	45	38	16	150	139	-	153
UOTSOLA	98	98	89	453	404	27	316
MUURLA	156	122	106	579	557	2	553
TAAJAMA-AL. -TÄTORTSOMR.	63	50	46	291	274	2	245
KIRKONKYLÄ (MUURLA) - KYRKBY	63	50	46	291	274	2	245
MYNÄMÄKI	686	576	447	2624	2273	258	2224
TAAJAMA-AL. -TÄTORTSOMR.	410	351	260	1648	1329	258	1152
KIRKONKYLÄ (MYNÄMÄKI) - KYRKBY	358	330	241	1494	1184	258	990
*ASEMANSEUTU (MYNÄMÄKI)- STATIONSSAMBÄLLE	55	32	21	180	170	1	190
NAUVO-NAGU	156	134	159	693	598	34	750
TAAJAMA-AL. -TÄTORTSOMR.	42	31	42	247	189	33	169
KIRKONKYLÄ (NAUVO)- KYRKBY (NAGU)	42	31	42	247	189	33	169
NOUSIAINEN	397	246	196	1523	1391	76	1367
TAAJAMA-AL. -TÄTORTSOMR.	161	135	85	883	769	76	712
KIRKONKYLÄ (NOUSIAINEN) - KYRKBY (NOUSIS)	45	29	22	174	165	-	182
NUMMI (NOUSIAINEN)	116	106	63	709	604	76	530
ORIPÄÄ	183	171	122	655	600	39	648
TAAJAMA-AL. -TÄTORTSOMR.	80	86	65	339	288	39	252
KIRKONKYLÄ (ORIPÄÄ) - KYRKBY	80	86	65	339	288	39	252
PERNIÖ-BJÄRNÄ	762	656	536	2953	2278	529	2305
TAAJAMA-AL. -TÄTORTSOMR.	354	325	270	1595	1005	511	924
KIRKONKYLÄ (PERNIÖ) - KYRKBY (BJÄRNÄ)	244	241	222	1216	703	461	624
ASEMANSEUTU (PERNIÖ) - STATIONSSAMBÄLLE (BJÄRNÄ)	44	27	24	156	138	-	141
TEIJO	66	57	24	223	164	50	159
PERTTELI	354	301	233	1486	1385	60	1251
TAAJAMA-AL. -TÄTORTSOMR.	152	150	124	847	767	58	551
KAIVOLA	63	78	68	332	297	22	223
HÄIKKÄ	34	31	13	231	224	-	171
INKERE	55	41	43	284	246	36	157
POMARKKU-PÄMARK	366	310	197	1239	1116	83	1176
TAAJAMA-AL. -TÄTORTSOMR.	168	126	73	666	561	83	551
KIRKONKYLÄ (POMARKKU) - KYRKBY (PÄMARK)	168	126	73	666	561	83	551
PUNKALAUDUN	588	490	416	1885	1671	120	1694
TAAJAMA-AL. -TÄTORTSOMR.	191	194	143	773	605	110	511
KIRKONKYLÄ (PUNKALAUDUN)- KYRKBY	191	194	143	773	605	110	511
PYHÄRANTA	248	198	151	964	907	2	961
TAAJAMA-AL. -TÄTORTSOMR.	119	99	67	501	462	2	452
IHODE	74	42	31	260	250	1	237
ROHDAINEN	30	34	24	152	126	1	121
*YLIKYLÄ	15	25	12	90	87	-	95
PÖYTYÄ	415	344	294	1593	1465	64	1514
TAAJAMA-AL. -TÄTORTSOMR.	149	108	137	737	637	64	550
RIIHIKOSKI	138	101	125	696	596	64	502
RUSKO	243	166	108	1016	914	48	880
TAAJAMA-AL. -TÄTORTSOMR.	181	113	71	737	647	48	579
*KESKUSTAAJAMA (RUSKO) - CENTRALTÄTORT	115	48	51	532	452	48	364

Taalu E. – Tabell E. – Table E.
Jatkuu – Forts. – Cont.

Lääni, kunta Län, kommun Taajama – Tätort	Maapinta-ala Landareal km ²	Koko väestö Hela befolkningen	Asukkaita/ maa km ² Invånare/ land km ²	Ikärakenne – Åldersstruktur				
				0–14	15–24	25–34	35–44	45–54
RYMÄTTYLÄ-RIMITO	146.5	1862	12.7	374	231	190	349	193
TAAJAMA-AL.-TÄTORTSOMR.	..	794	..	170	117	82	139	79
KIRKONKYLÄ (RYMÄTTYLÄ) - KYRKBY (RIMITO)	3.4	794	230.1	170	117	82	139	79
SAUVO-SAGU	251.5	2808	11.2	554	292	346	472	308
TAAJAMA-AL.-TÄTORTSOMR.	..	1077	..	236	102	136	194	80
KIRKONKYLÄ (SAUVO) - KYRKBY (SAGU)	4.2	1077	255.2	236	102	136	194	80
SIIKAINEN	460.8	2351	5.1	392	290	293	310	286
TAAJAMA-AL.-TÄTORTSOMR.	..	631	..	147	81	115	74	52
KIRKONKYLÄ (SIIKAINEN) - KYRKBY	2.7	631	230.3	147	81	115	74	52
SOMERO	669.0	10002	15.0	1706	1158	1267	1440	1188
TAAJAMA-AL.-TÄTORTSOMR.	..	5193	..	885	627	694	734	550
KIRKONKYLÄ (SOMERO) - KYRKBY	12.7	5193	408.9	885	627	694	734	550
SUODENNIEMI	207.6	1531	7.4	256	124	183	225	140
TAAJAMA-AL.-TÄTORTSOMR.	..	521	..	105	42	77	77	28
POHJAKYLÄ	3.6	521	143.1	105	42	77	77	28
SUOMUSJÄRVI	160.2	1368	8.5	220	156	161	199	148
TAAJAMA-AL.-TÄTORTSOMR.	..	587	..	106	77	106	77	48
*KITULA	2.3	590	255.4	106	77	107	77	50
SÄKYLÄ	159.2	5290	33.2	1056	723	755	822	655
TAAJAMA-AL.-TÄTORTSOMR.	..	4453	..	899	629	666	705	569
KIRKONKYLÄ (SÄKYLÄ) - KYRKBY	7.4	3088	416.2	600	432	475	486	412
PYHÄJOKI	2.6	267	103.1	52	27	35	40	36
SÄRKISALO-FINBY	81.8	855	10.5	132	69	84	117	85
TAAJAMA-AL.-TÄTORTSOMR.	..	268	..	44	25	34	39	20
PÖRBY	3.7	268	73.2	44	25	34	39	20
TAIVASSALO-TÖVSALA	137.4	1976	14.4	371	190	228	295	231
TAAJAMA-AL.-TÄTORTSOMR.	..	824	..	159	93	103	136	78
KIRKONKYLÄ (TAIVASSALO) - KYRKBY (TÖVSALA)	5.3	824	155.8	159	93	103	136	78
TARVASJOKI	102.2	1839	18.0	391	217	196	307	175
TAAJAMA-AL.-TÄTORTSOMR.	..	634	..	147	69	72	106	53
KIRKONKYLÄ (TARVASJOKI)- KYRKBY	3.5	634	181.7	147	69	72	106	53
VAHTO	77.1	1701	22.1	450	182	262	331	181
TAAJAMA-AL.-TÄTORTSOMR.	..	1099	..	312	118	158	229	100
KIRKONKYLÄ (VAHTO) - KYRKBY	5.8	1080	187.5	311	117	156	226	99
VAMPULA	142.4	1922	13.5	274	223	244	233	242
TAAJAMA-AL.-TÄTORTSOMR.	..	617	..	98	70	73	81	51
KIRKONKYLÄ (VAMPULA) - KYRKBY	4.6	617	133.0	98	70	73	81	51
VERMAA	187.8	2777	14.8	487	307	358	396	322
TAAJAMA-AL.-TÄTORTSOMR.	..	1366	..	236	164	196	201	134
VINKKILÄ	8.6	1366	158.3	236	164	196	201	134
VELKUA	31.1	241	7.7	60	16	25	55	15
VILJAKKALA	200.1	1938	9.7	363	204	243	299	222
TAAJAMA-AL.-TÄTORTSOMR.	..	880	..	210	99	134	157	91
KIRKONKYLÄ (VILJAKKALA) - KYRKBY	3.0	514	169.6	133	49	69	99	38
VÄSTANFJÄRD	95.9	902	9.4	157	109	92	130	87
TAAJAMA-AL.-TÄTORTSOMR.	..	279	..	46	30	29	37	18
LAMMALA	2.8	279	98.2	46	30	29	37	18

Lääni, kunta Län, kommun	Ikärakenne – Åldersstruktur			Asuin- huoneistojen lukumäärä Antal bostäder	Niistä – Därav		Rakennusten lukumäärä Antal byggnader
	55–64	65–74	75+		Pientaloissa I småhus	Muissa asuin- rakennuksissa I övriga bostads- byggnader	
Taajama – Tätort							
RYMÄTTYLÄ-RIMITO	176	198	151	812	652	86	745
TAAJAMA-AL.-TÄTORTSOMR.	64	61	82	354	226	82	226
KIRKONKYLÄ (RYMÄTTYLÄ) - KYRKBY (RIMITO)	64	61	82	354	226	82	226
SAUVO-SAGU	277	293	266	1207	1101	28	1069
TAAJAMA-AL.-TÄTORTSOMR.	92	117	120	493	433	23	334
KIRKONKYLÄ (SAUVO) - KYRKBY (SAGU)	92	117	120	493	433	23	334
SIIKAINEN	304	267	209	1034	941	37	971
TAAJAMA-AL.-TÄTORTSOMR.	56	60	46	281	234	21	194
KIRKONKYLÄ (SIIKAINEN) - KYRKBY	56	60	46	281	234	21	194
SOMERO	1328	1045	870	4647	3815	643	3725
TAAJAMA-AL.-TÄTORTSOMR.	665	599	439	2613	1862	634	1565
KIRKONKYLÄ (SOMERO) - KYRKBY	665	599	439	2613	1862	634	1565
SUODENNIEMI	209	208	186	696	659	1	640
TAAJAMA-AL.-TÄTORTSOMR.	48	67	77	275	253	-	168
POHJAKYLÄ	48	67	77	275	253	-	168
SUOMUSJÄRVI	164	166	154	652	609	13	563
TAAJAMA-AL.-TÄTORTSOMR.	42	55	76	301	276	12	171
*KITULA	42	55	76	302	279	12	172
SÄKYLÄ	598	394	287	2263	1863	339	1849
TAAJAMA-AL.-TÄTORTSOMR.	487	303	195	1953	1557	339	1442
KIRKONKYLÄ (SÄKYLÄ) - KYRKBY	322	216	145	1400	1066	284	949
PYHÄJOKI	40	17	20	121	118	-	125
SÄRKISALO-FINBY	133	121	114	447	396	16	393
TAAJAMA-AL.-TÄTORTSOMR.	47	41	18	144	130	5	119
FÖRBY	47	41	18	144	130	5	119
TAIVASSALO-TÖVSALA	233	221	207	904	784	73	1011
TAAJAMA-AL.-TÄTORTSOMR.	65	95	95	402	292	71	286
KIRKONKYLÄ (TAIVASSALO) - KYRKBY (TÖVSALA)	65	95	95	402	292	71	286
TARVASJOKI	204	198	151	764	708	30	746
TAAJAMA-AL.-TÄTORTSOMR.	53	69	65	300	256	30	211
KIRKONKYLÄ (TARVASJOKI)- KYRKBY	53	69	65	300	256	30	211
VAHTO	132	89	74	611	592	-	587
TAAJAMA-AL.-TÄTORTSOMR.	78	52	52	396	380	-	351
KIRKONKYLÄ (VAHTO) - KYRKBY	68	52	51	386	370	-	339
VAMPULA	274	237	195	867	822	2	860
TAAJAMA-AL.-TÄTORTSOMR.	69	90	85	301	274	-	240
KIRKONKYLÄ (VAMPULA) - KYRKBY	69	90	85	301	274	-	240
VEEMAA	342	291	274	1332	1189	81	1181
TAAJAMA-AL.-TÄTORTSOMR.	165	129	141	689	566	78	484
VINKKILÄ	165	129	141	689	566	78	484
VELKUA	23	26	21	100	95	-	114
VILJAKKALA	248	201	158	815	777	3	808
TAAJAMA-AL.-TÄTORTSOMR.	81	58	50	348	325	3	293
KIRKONKYLÄ (VILJAKKALA) - KYRKBY	40	41	45	209	187	3	159
VÄSTANFJÄRD	97	130	100	411	370	23	421
TAAJAMA-AL.-TÄTORTSOMR.	25	41	53	124	100	17	103
LAMPALA	25	41	53	124	100	17	103

Taulu E. – Tabell E. – Table E.
Jatkuu – Forts. – Cont.

Lääni, kunta Län, kommun Taajama – Tätort	Maapinta-ala Landareal km ²	Koko väestö Hela befolkningen	Asukkaaja/ maa km ² Invånare/ land km ²	Ikärakenne – Åldersstruktur				
				0–14	15–24	25–34	35–44	45–54
YLÄNE	343.0	2386	7.0	446	246	303	319	264
TAAJAMA-AL. -TÄTORTSOMR.	..	1007	..	182	108	121	146	85
KIRKONKYLÄ (YLÄNE) - KYRKBY	5.8	1007	173.9	182	108	121	146	85
ÄETSÄ	233.5	5537	23.7	1065	668	713	927	592
TAAJAMA-AL. -TÄTORTSOMR.	..	4059	..	839	523	552	730	423
*KESKUSTAAJAMA (ÄETSÄ) - CENTRALTÄTORT	11.8	2872	243.8	598	371	405	532	301
KIIKKA	4.8	1189	247.2	239	152	146	199	124

Lääni, kunta Län, kommun	Ikärakenne – Åldersstruktur			Asuin- huoneistojen lukumäärä Antal bostäder	Niistä – Därav		Rakennusten lukumäärä Antal byggnader
	55–64	65–74	75+		Pientaloissa I småhus	Muissa asuin- rakennuksissa I övriga bostads- byggnader	
Taajama – Tätort							
YLÄNE	272	320	216	1077	960	62	995
TAAJAMA-AL. - TÄTORTSOMR.	105	161	99	493	408	58	351
KIRKONKYLÄ (YLÄNE) - KYRKBY	105	161	99	493	408	58	351
ÄETSÄ	706	514	352	2334	2062	182	2091
TAAJAMA-AL. - TÄTORTSOMR.	461	328	203	1726	1472	180	1359
*KESKUSTAAJAMA (ÄETSÄ) - CENTRALTÄTORT	316	219	130	1223	1008	165	967
KIIKKA	145	110	74	505	466	15	394

Taulu E. – Tabell E. – Table E.
Jatkuu – Forts. – Cont.

Lääni, kunta Län, kommun	Maapinta-ala Landareal km ²	Koko väestö Hela befolkningen	Asukkaaja/ maa km ² Invånare/ land km ²	Ikärakenne – Åldersstruktur				
				0–14	15–24	25–34	35–44	45–54
HÄMEEN LÄÄNI – TAVASTEHUS LÄN								
KAUPUNKIMAISET KUNNAT – URBANA KOMMUNER								
FORSSA	249.4	19660	78.8	3484	2756	2902	3404	2295
TAAJAMA-AL. – TÄTORTSOMR.	..	17697	..	3148	2556	2681	3094	2067
*KESKUSTAAJAMA (FORSSA) CENTRALTÄTORT	22.6	17544	777.0	3114	2548	2657	3071	2060
MATKU	2.5	223	89.2	45	14	36	30	22
HÄMEENLINNA-TAVASTEHUS	166.6	43417	260.6	7490	5625	6522	7288	5267
TAAJAMA-AL. – TÄTORTSOMR.	..	42034	..	7329	5483	6384	7074	5114
KESKUSTAAJAMA (HLINNA) – CENTRALTÄTORT (TAVASTEH.) HATTELMALA	46.9	41160	877.6	7088	5395	6247	6903	5010
	3.1	830	265.2	237	80	132	167	95
KANGASALA	355.7	21065	59.2	4494	2809	3116	3850	2599
TAAJAMA-AL. – TÄTORTSOMR.	..	18074	..	3970	2417	2773	3382	2201
RUUTANA	7.2	1820	253.5	515	206	330	350	146
SUINULA	3.9	453	114.7	106	48	61	84	55
LAHTI	135.0	93151	690.0	15782	12353	13570	16455	12331
TAAJAMA-AL. – TÄTORTSOMR.	..	90835	..	15498	12152	13318	16142	12094
*KESKUSTAAJAMA (LAHTI) – CENTRALTÄTORT	96.9	104649	1080.0	18777	14133	15562	18839	13827
MÄNTTÄ	64.3	7568	117.7	1452	999	981	1392	911
TAAJAMA-AL. – TÄTORTSOMR.	..	7096	..	1378	956	931	1308	862
KESKUSTAAJAMA (MÄNTTÄ) – CENTRALTÄTORT	12.3	7096	578.8	1378	956	931	1308	862
NOKIA	289.0	26063	90.2	5083	3397	3972	4694	3099
TAAJAMA-AL. – TÄTORTSOMR.	..	23264	..	4597	3131	3660	4259	2758
*KESKUSTAAJAMA (NOKIA) – CENTRALTÄTORT	22.2	20826	938.1	4116	2783	3292	3793	2450
SIURO	7.2	2213	306.5	443	311	349	422	270
TOTTIJÄRVI	2.1	204	95.3	37	33	15	43	28
PIRKKALA	81.5	11409	140.0	2544	1590	1694	2127	1579
TAAJAMA-AL. – TÄTORTSOMR.	..	11035	..	2478	1563	1625	2063	1533
RIIHIMÄKI	120.9	25000	206.8	4540	3191	4036	4295	2911
TAAJAMA-AL. – TÄTORTSOMR.	..	23785	..	4348	3061	3896	4067	2786
KESKUSTAAJ. (RIIHIMÄKI) – CENTRALTÄTORT	25.0	23561	941.7	4313	3037	3877	4026	2742
KERNAALA	2.3	224	99.1	35	24	19	41	44
TAMPERE-TAMMERFORS	522.7	172560	330.1	28096	21802	28900	29113	21571
TAAJAMA-AL. – TÄTORTSOMR.	..	164305	..	27138	20707	27551	27845	20744
*KESKUSTAAJAMA (TRE) – CENTRALTÄTORT (TFORS) KÄMMENNIEMI	240.1	218722	911.1	39458	28005	36023	38027	27527
	0.8	336	395.3	80	30	57	65	33
TOIJALA	50.9	8210	161.3	1442	1099	1176	1404	887
TAAJAMA-AL. – TÄTORTSOMR.	..	7630	..	1367	1023	1110	1301	819
*KESKUSTAAJAMA (TOIJALA) – CENTRALTÄTORT	16.9	7877	464.7	1433	1056	1145	1352	849
VALKEAKOSKI	273.0	21724	79.6	3830	2959	2745	3824	2838
TAAJAMA-AL. – TÄTORTSOMR.	..	18726	..	3302	2637	2407	3304	2468
KESKUSTAAJ. (VALKEAK.) – CENTRALTÄTORT	20.6	17713	859.0	3104	2506	2292	3132	2342
HUITTULA	2.1	287	133.5	60	37	28	47	39
KÄRJENNIEMI	3.2	513	161.8	103	64	64	96	56
KASURI	1.1	213	197.2	35	30	23	29	31
VIIALA	51.1	5229	102.3	1034	681	686	916	551
TAAJAMA-AL. – TÄTORTSOMR.	..	4806	..	956	633	628	855	506
KIRKONKYLÄ (VIIALA) – KYRKBY	13.7	4806	350.0	956	633	628	855	506
YLÖJÄRVI	198.3	18440	93.0	4385	2425	3135	3461	2196
TAAJAMA-AL. – TÄTORTSOMR.	..	16302	..	3913	2189	2837	3091	1957

Lääni, kunta Län, kommun	Ikärakenne – Åldersstruktur			Asuin- huoneistojen lukumäärä Antal bostäder	Niistä – Därav		Rakennusten lukumäärä Antal byggnader
	Taajama – Tätort	55–64	65–74		75+	Pientaloissa I småhus	
HÄMEEN LÄÄNI - TAVASTEHUS LÄN							
KAUPUNKIMAISET KUNNAT - URBANA KOMMUNER							
FORSSA	1988	1556	1275	9358	3814	5226	4030
TAAJAMA-AL. -TÄTORTSOMR.	1795	1343	1013	8699	3198	5226	3355
*KESKUSTAAJAMA (FORSSA) CENTRALTÄTORT	1776	1327	991	8622	3136	5221	3276
MATKU	31	22	23	105	90	5	111
HÄMEENLINNA-TAVASTEHUS	4526	3968	2731	21143	8500	12226	7567
TAAJAMA-AL. -TÄTORTSOMR.	4383	3833	2434	20757	8158	12205	7169
KESKUSTAAJAMA (HLINNA) - CENTRALTÄTORT (TAVASTEH.) HATTELMAALA	4327	3781	2409	20441	7858	12197	6861
	52	45	22	299	283	8	292
KANGASALA	1795	1385	1017	8345	5261	2922	5081
TAAJAMA-AL. -TÄTORTSOMR.	1466	1131	734	7211	4262	2848	3880
RUUTANA	120	96	57	640	607	24	583
SUINULA	36	30	33	181	167	4	182
LAHTI	9543	7714	5403	45103	12070	32238	12280
TAAJAMA-AL. -TÄTORTSOMR.	9352	7501	4778	44767	11780	32226	11925
*KESKUSTAAJAMA (LAHTI) - CENTRALTÄTORT	10293	8090	5128	50111	14605	34635	14345
MÄNTTÄ	831	644	358	3509	1584	1858	1657
TAAJAMA-AL. -TÄTORTSOMR.	773	581	307	3325	1411	1853	1444
KESKUSTAAJAMA (MÄNTTÄ) - CENTRALTÄTORT	773	581	307	3325	1411	1853	1444
NOKIA	2627	1944	1247	11321	6392	4667	5955
TAAJAMA-AL. -TÄTORTSOMR.	2272	1653	934	10259	5371	4662	4771
*KESKUSTAAJAMA (NOKIA) - CENTRALTÄTORT	2039	1499	854	9192	4656	4355	4072
SIURO	207	138	73	970	655	295	624
TOTTIJÄRVI	25	16	7	85	60	-	74
PIRKKALA	866	566	443	4308	2917	1305	2517
TAAJAMA-AL. -TÄTORTSOMR.	825	544	404	4171	2801	1293	2350
RIIHIMÄKI	2429	2064	1534	11843	4649	6887	4886
TAAJAMA-AL. -TÄTORTSOMR.	2303	1960	1364	11467	4295	6879	4483
KESKUSTAAJ. (RIIHIMÄKI)- CENTRALTÄTORT	2276	1939	1351	11376	4206	6879	4394
KERNAALA	27	21	13	91	89	-	89
TAMPERE-TAMMERFORS	18077	14259	10742	87339	22392	61853	19838
TAAJAMA-AL. -TÄTORTSOMR.	17397	13704	9219	85931	21192	61759	18170
*KESKUSTAAJAMA (TRE) - CENTRALTÄTORT (TFORS) KÄMMENNIEMI	21850	16688	11144	107099	35553	68166	30458
	24	26	21	122	95	6	96
TOIJALA	844	748	610	3687	2126	1451	2123
TAAJAMA-AL. -TÄTORTSOMR.	779	694	537	3494	1938	1451	1911
*KESKUSTAAJAMA (TOIJALA)- CENTRALTÄTORT	796	703	543	3592	2033	1452	1990
VALKEAKOSKI	2443	1849	1236	9464	4925	4311	4859
TAAJAMA-AL. -TÄTORTSOMR.	2087	1585	936	8364	3906	4266	3691
KESKUSTAAJ. (VALKEAK.) - CENTRALTÄTORT	1941	1516	880	7972	3538	4263	3329
HUITTULA	21	21	34	122	114	-	103
KÄRJENNIEMI	80	31	19	195	181	2	179
KASURI	45	17	3	75	73	1	80
VIIALA	571	519	271	2258	1638	517	1612
TAAJAMA-AL. -TÄTORTSOMR.	537	475	216	2127	1524	502	1485
KIRKONKYLÄ (VIIALA) - KYRKBY	537	475	216	2127	1524	502	1485
YLÖJÄRVI	1548	805	485	6907	5421	1276	4595
TAAJAMA-AL. -TÄTORTSOMR.	1299	679	337	6176	4752	1266	3779

Taulu E. – Tabell E. – Table E.
Jatkuu – Forts. – Cont.

Lääni, kunta Län, kommun Taajama – Tätort	Maapinta-ala Landareal km ²	Koko väestö Hela befolkningen	Asukkaita/ maa km ² Invånare/ land km ²	Ikärakenne – Åldersstruktur				
				0–14	15–24	25–34	35–44	45–54
*PERÄSILTA	4.0	633	157.1	126	122	113	115	84
MUTALA	3.5	294	82.8	64	42	43	57	31
TAAJAAN ASUTUT KUNNAT – TÄTORTSKOMMUNER								
ASIKKALA	563.9	8822	15.6	1656	1087	1044	1519	1101
TAAJAMA-AL. – TÄTORTSOMR.	..	5357	..	1101	708	683	947	656
VÄÄKSY	13.4	5169	384.6	1058	692	658	906	636
HATTULA	381.6	8724	22.9	1868	1065	1326	1502	1001
TAAJAMA-AL. – TÄTORTSOMR.	..	6091	..	1427	781	996	1082	664
*PAROLA	15.8	5468	346.1	1255	727	907	962	599
LEPAA	1.8	220	121.5	57	21	38	41	19
PEKOLA	4.0	447	110.6	119	41	56	83	55
HOLLOLA	463.2	19915	43.0	4514	2702	2997	3778	2536
TAAJAMA-AL. – TÄTORTSOMR.	..	15278	..	3636	2140	2435	2968	1911
*VESIVEHMAA	4.5	438	97.6	109	47	53	87	49
HERRALA	3.4	431	128.3	100	31	66	76	50
NOSTAVA	1.5	272	177.8	88	34	45	50	21
KIRKONKYLÄ (HOLLOLA) – KYRKBY	3.4	285	84.8	54	43	29	58	44
KUTAJÄRVI	1.9	225	115.4	47	21	23	39	35
JANAKKALA	550.8	15301	27.8	2772	2046	2095	2586	1943
TAAJAMA-AL. – TÄTORTSOMR.	..	11025	..	1981	1589	1559	1878	1381
KIRKONKYLÄ (JANAKKALA) – KYRKBY	2.8	324	116.5	79	38	38	62	50
LEPPÄKOSKI	2.2	310	139.0	52	37	37	63	32
TERVAKOSKI	8.3	3455	417.3	591	483	437	574	492
TURENKI	12.7	6932	547.1	1259	1029	1047	1178	807
LEMPÄÄLÄ	272.9	14564	53.4	3278	1801	2102	2653	1688
TAAJAMA-AL. – TÄTORTSOMR.	..	12521	..	2849	1573	1837	2316	1431
NASTOLA	325.0	15121	46.5	3216	2202	2233	2990	1858
TAAJAMA-AL. – TÄTORTSOMR.	..	12188	..	2649	1860	1829	2475	1503
*KIRKONKYLÄ (NASTOLA) – KYRKBY	24.3	12189	501.8	2651	1859	1829	2477	1502
ORIVESI	544.6	9196	16.9	1666	1146	1217	1458	1038
TAAJAMA-AL. – TÄTORTSOMR.	..	6547	..	1199	893	906	1055	766
ERÄJÄRVI	4.6	334	72.3	37	46	22	30	48
KESKUSTAAJAMA (ORIVESI) – CENTRALTÄTORT	15.6	5824	372.9	1080	795	823	957	669
HIRSILÄ	1.6	389	237.2	82	52	61	68	49
MAASEUTUMAISET KUNNAT – LANDSBYGDSKOMMUNER								
HAUHO	356.7	4167	11.7	716	430	487	649	480
TAAJAMA-AL. – TÄTORTSOMR.	..	1459	..	293	182	186	229	148
KIRKONKYLÄ (HAUHO) – KYRKBY	3.6	1244	343.6	243	153	161	179	134
ETELÄINEN	1.5	215	147.3	50	29	25	50	14
HAUSJÄRVI	355.5	7943	22.3	1681	914	1148	1325	906
TAAJAMA-AL. – TÄTORTSOMR.	..	4798	..	1087	573	725	841	518
KIRKONKYLÄ (HAUSJÄRVI) – KYRKBY	4.5	965	212.1	243	121	137	180	100
OITTI	7.3	2200	302.2	439	248	347	389	246
RYTTYLÄ	4.6	1389	299.4	350	174	210	223	136
HUMPPILA	147.6	2707	18.3	516	334	361	433	278
TAAJAMA-AL. – TÄTORTSOMR.	..	1595	..	307	200	224	259	164
ASEMANSEUTU (HUMPPILA) – STATIONSSAMMÄLLE	7.3	1595	217.3	307	200	224	259	164
JOKIOINEN	180.6	5573	30.9	1109	681	792	975	610
TAAJAMA-AL. – TÄTORTSOMR.	..	3674	..	800	433	558	666	387

Lääni, kunta Län, kommun Taajama – Tätort	Ikärakenne – Åldersstruktur			Asuin- huoneistojen lukumäärä Antal bostäder	Niistä – Därav		Rakennusten lukumäärä Antal byggnader
	55–64	65–74	75+		Pientaloissa I småhus	Muissa asuin- rakennuksissa I övriga bostads- byggnader	
*PERÄSILTA	49	23	1	309	152	155	179
MUTALA	33	14	10	113	95	8	144
TAAJAAN ASUTUT KUNNAT - TÄTORTSKOMMUNER							
ASIKKALA	967	851	597	3708	2819	776	2904
TAAJAMA-AL.-TÄTORTSOMR.	520	444	298	2314	1492	764	1250
VÄÄKSY	503	431	285	2232	1413	764	1167
HATTULA	870	651	441	3564	2921	520	2922
TAAJAMA-AL.-TÄTORTSOMR.	547	375	219	2421	1881	476	1745
*PAROLA	487	328	203	2189	1689	457	1524
LEPAA	23	14	7	93	68	11	82
PEKOLA	41	40	12	156	141	8	155
HOLLOLA	1619	1061	708	7563	4894	2438	4876
TAAJAMA-AL.-TÄTORTSOMR.	1090	689	409	5908	3339	2434	2982
*VESIVEEMAA	43	25	25	170	162	1	172
HERRALA	47	44	17	189	168	14	187
NOSTAVA	15	12	7	85	80	-	89
KIRKONKYLÄ (HOLLOLA) - KYRKBY	22	21	14	120	106	10	116
KUTAJÄRVI	39	11	10	82	77	-	81
JANAKKALA	1614	1285	960	6763	4511	2051	4225
TAAJAMA-AL.-TÄTORTSOMR.	1108	905	624	5059	2890	2032	2530
KIRKONKYLÄ (JANAKKALA) - KYRKBY	27	21	9	121	108	-	123
LEPPÄKOSKI	27	31	31	156	107	39	115
TERVAKOSKI	353	304	221	1627	869	740	808
TURENKI	700	549	363	3153	1804	1253	1482
LEHPÄLÄ	1340	988	714	5696	4346	1205	4253
TAAJAMA-AL.-TÄTORTSOMR.	1124	819	572	4963	3662	1185	3462
NASTOLA	1238	849	535	6038	3672	2188	3728
TAAJAMA-AL.-TÄTORTSOMR.	911	613	348	4965	2693	2170	2582
*KIRKONKYLÄ (NASTOLA) - KYRKBY	911	613	347	4965	2693	2170	2582
ORIVESI	1071	900	700	4161	2981	1026	2918
TAAJAMA-AL.-TÄTORTSOMR.	667	594	467	3090	1954	1013	1727
ERÄJÄRVI	47	42	62	184	144	27	146
KESKUSTAAJAMA (ORIVESI)- CENTRALTÄTORT	590	523	387	2750	1702	950	1454
HIRSILÄ	30	29	18	156	108	36	127
MAASEUTUMAISET KUNNAT - LANDSBYGDSKOMMUNER							
HAUHO	521	517	367	1895	1599	154	1566
TAAJAMA-AL.-TÄTORTSOMR.	154	156	111	693	505	141	386
KIRKONKYLÄ (HAUHO) - KYRKBY	138	137	99	613	431	141	307
ETELÄINEN	16	19	12	80	74	-	79
HAUSJÄRVI	821	655	493	3273	2789	361	2706
TAAJAMA-AL.-TÄTORTSOMR.	419	358	277	2006	1605	337	1418
KIRKONKYLÄ (HAUSJÄRVI) - KYRKBY	82	49	53	382	306	61	311
OITTI	206	180	145	974	758	192	591
RYTTYLÄ	106	118	72	562	455	84	415
HUMPPILA	330	264	191	1153	896	224	978
TAAJAMA-AL.-TÄTORTSOMR.	171	149	121	736	493	224	530
ASEMANSEUTU (HUMPPILA) - STATIONSSAMMALLE	171	149	121	736	493	224	530
JOKIOINEN	629	447	330	2311	1944	289	1920
TAAJAMA-AL.-TÄTORTSOMR.	373	288	169	1581	1258	267	1193

Taulu E. – Tabell E. – Table E.
Jatkuu – Forts. – Cont.

Lääni, kunta Län, kommun Taajama – Tätort	Maapinta-ala Landareal km ²	Koko väestö Hela befolkningen	Asukkaita/ maa km ² Invånare/ land km ²	Ikärakenne – Åldersstruktur				
				0–14	15–24	25–34	35–44	45–54
*KESKUSTAAJ. (JOKIOINEN) CENTRALTÄTORT (JOCKIS)	9.6	3061	317.9	667	381	465	579	316
MINKIÖ	2.8	361	128.9	63	38	51	51	47
VAULAMMI	4.3	308	71.1	85	20	47	52	31
JUUPAJOKI	259.0	2525	9.7	544	258	346	374	279
TAAJAMA-AL. -TÄTORTSOMR.	..	1413	..	339	157	214	226	151
KORKEAKOSKI	4.7	1177	252.0	286	127	188	197	116
LYLY	2.4	236	100.0	53	30	26	29	35
KALVOLA	300.0	3531	11.8	659	395	440	552	443
TAAJAMA-AL. -TÄTORTSOMR.	..	2285	..	456	272	319	371	281
IITTALA	8.5	2285	269.8	456	272	319	371	281
KOSKI HL	188.6	2321	12.3	456	242	305	367	246
TAAJAMA-AL. -TÄTORTSOMR.	..	1044	..	212	116	148	169	105
KIRKONKYLÄ (KOSKI HL) - KYRKBY	5.1	1044	205.5	212	116	148	169	105
KUHMALAHTI	168.8	1114	6.6	175	97	140	155	109
TAAJAMA-AL. -TÄTORTSOMR.	..	270	..	57	26	44	36	21
KIRKONKYLÄ (KUHMALAHTI) - KYRKBY	3.3	270	82.1	57	26	44	36	21
KUOREVESI	334.2	3123	9.3	607	352	384	552	433
TAAJAMA-AL. -TÄTORTSOMR.	..	1381	..	313	164	184	293	202
HALLI	4.9	1381	283.6	313	164	184	293	202
KURU	717.0	3056	4.3	546	312	388	425	382
TAAJAMA-AL. -TÄTORTSOMR.	..	1186	..	227	124	173	180	133
KIRKONKYLÄ (KURU) - KYRKBY	5.4	1186	220.0	227	124	173	180	133
KYLÄKOSKI	191.1	2609	13.7	499	345	345	457	323
TAAJAMA-AL. -TÄTORTSOMR.	..	1144	..	250	155	171	236	106
ASEMANSEUTU (KYLÄKOSKI) - STATIONSSAMHÄLLE	1.7	213	123.8	29	21	30	34	21
KIRKONSEUTU (KYLÄKOSKI) - KYRKSAMHÄLLE	3.1	684	222.1	155	101	106	151	55
KÄRKÖLÄ	256.2	5343	20.9	1091	665	767	910	597
TAAJAMA-AL. -TÄTORTSOMR.	..	3609	..	787	463	579	635	370
KIRKONKYLÄ (KÄRKÖLÄ) - KYRKBY	2.1	216	103.3	33	18	25	24	35
JÄRVELÄ	8.7	3016	348.3	675	411	497	560	303
LAPPILA	2.6	377	147.3	79	34	57	51	32
LAMMI	537.7	5984	11.1	1102	656	786	878	689
TAAJAMA-AL. -TÄTORTSOMR.	..	3076	..	619	372	464	452	322
KIRKONKYLÄ (LAMMI) - KYRKBY	7.3	3076	421.4	619	372	464	452	322
LOPPI	595.8	7405	12.4	1453	867	928	1240	889
TAAJAMA-AL. -TÄTORTSOMR.	..	3550	..	783	464	480	673	401
KIRKONKYLÄ (LOPPI) - KYRKBY	7.4	1919	258.6	384	255	245	330	235
*LAUNONEN	5.6	1087	194.1	287	147	148	255	91
LÄYLIÄINEN	3.0	548	184.5	112	64	87	89	75
LUOPIOINEN	317.5	2586	8.1	408	256	309	321	271
TAAJAMA-AL. -TÄTORTSOMR.	..	1221	..	244	140	182	171	128
KIRKONKYLÄ (LUOPIOINEN) - KYRKBY	2.5	571	229.3	131	59	82	91	57
AITOO	4.1	447	108.0	84	47	73	59	47
RAUTAJÄRVI	1.8	203	114.7	29	34	27	21	24
LÄNGELMÄKI	425.1	2019	4.7	298	214	201	279	247
TAAJAMA-AL. -TÄTORTSOMR.	..	740	..	137	73	83	107	86
LÄNKIPEHJA	3.4	740	215.7	137	73	83	107	86

Lääni, kunta Län, kommun	Ikärakenne – Åldersstruktur			Asuin- huoneistojen lukumäärä Antal bostäder	Niistä – Därav		Rakennusten lukumäärä Antal byggnader
	55–64	65–74	75+		Pientaloissa I småhus	Muissa asuin- rakennuksissa I övriga bostads- byggnader	
Taajama – Tätort							
*KESKUSTAAJ. (JOKIOINEN) CENTRALTÄTORT (JOCKIS)	275	241	137	1329	1013	267	933
NINKIÖ	56	36	19	149	146	-	157
VAULAMMI	44	15	14	123	118	-	128
JUUPAJOKI	262	244	218	1121	935	119	938
TAAJAMA-AL. -TÄTORTSOMR.	119	119	88	655	520	102	461
KORKEAKOSKI	94	98	71	547	433	88	370
LYLY	25	21	17	108	87	14	91
KALVOLA	414	353	275	1566	1261	240	1270
TAAJAMA-AL. -TÄTORTSOMR.	242	199	145	1043	751	239	719
IITTALA	242	199	145	1043	751	239	719
KOSKI HL	271	255	179	935	871	21	888
TAAJAMA-AL. -TÄTORTSOMR.	117	116	61	476	427	21	363
KIRKONKYLÄ (KOSKI HL) - KYRKBY	117	116	61	476	427	21	363
KUHMALAHTI	173	152	113	556	521	-	505
TAAJAMA-AL. -TÄTORTSOMR.	24	35	27	156	146	-	106
KIRKONKYLÄ(KUHMALAHTI) - KYRKBY	24	35	27	156	146	-	106
KUOREVESI	269	284	242	1338	1115	172	1054
TAAJAMA-AL. -TÄTORTSOMR.	76	84	65	658	460	172	388
HALLI	76	84	65	658	460	172	388
KURU	395	318	290	1381	1226	92	1296
TAAJAMA-AL. -TÄTORTSOMR.	120	117	112	577	463	86	342
KIRKONKYLÄ (KURU) - KYRKBY	120	117	112	577	463	86	342
KYLÄKOSKI	260	219	161	1093	1039	8	963
TAAJAMA-AL. -TÄTORTSOMR.	86	91	49	534	504	1	350
ASEMANSEUTU (KYLÄKOSKI)- STATIONSSAMHÄLLE	31	34	13	110	93	-	118
KIRKONSEUTU (KYLÄKOSKI)- KYRKSAMHÄLLE	38	48	30	326	316	-	153
KÄRKÖLÄ	499	401	413	2175	1906	169	1806
TAAJAMA-AL. -TÄTORTSOMR.	290	256	229	1542	1286	169	1073
KIRKONKYLÄ (KÄRKÖLÄ) - KYRKBY	25	31	25	99	86	2	103
JÄRVELÄ	219	176	175	1273	1047	162	799
LAPPILA	46	49	29	170	153	5	171
LAMMI	745	621	507	2682	2032	510	2009
TAAJAMA-AL. -TÄTORTSOMR.	330	285	232	1446	916	477	734
KIRKONKYLÄ (LAMMI) - KYRKBY	330	285	232	1446	916	477	734
LOPPI	779	717	532	3039	2547	322	2685
TAAJAMA-AL. -TÄTORTSOMR.	302	237	210	1455	1085	311	1021
KIRKONKYLÄ (LOPPI) - KYRKBY	169	149	152	830	540	267	486
*LAUNONEN	78	51	30	386	353	18	344
LÄYLIÄINEN	56	37	28	241	194	26	193
LUOPIOINEN	409	362	250	1179	1079	27	1165
TAAJAMA-AL. -TÄTORTSOMR.	152	131	73	583	511	24	457
KIRKONKYLÄ(LUOPIOINEN) - KYRKBY	67	58	26	282	243	10	187
AITOO	53	55	29	212	192	5	195
RAUTAJÄRVI	32	18	18	89	76	9	75
LÄNGELMÄKI	282	278	220	967	789	84	840
TAAJAMA-AL. -TÄTORTSOMR.	93	86	75	387	240	84	218
LÄNKIPOEJA	93	86	75	387	240	84	218

Taulu E. – Tabell E. – Table E.
Jatkuu – Forts. – Cont.

Lääni, kunta Län, kommun Taajama – Tätort	Maapinta-ala Landareal km ²	Koko väestö Hela befolkningen	Asukkaita/ maa km ² Invånare/ land km ²	Ikärakenne – Åldersstruktur				
				0–14	15–24	25–34	35–44	45–54
PADASJOKI	524.7	4400	8.4	768	544	532	648	526
TAAJAMA-AL. -TÄTORTSOMR.	..	1955	..	394	272	274	323	208
KIRKONKYLÄ (PADASJOKI) - KYRKBY	8.7	1955	224.2	394	272	274	323	208
PÄLKÄNE	239.3	3987	16.7	698	474	530	628	490
TAAJAMA-AL. -TÄTORTSOMR.	..	1889	..	346	244	290	310	218
KIRKONKYLÄ (PÄLKÄNE) - KYRKBY	5.7	1889	330.2	346	244	290	310	218
RENKO	278.3	2467	8.9	470	312	323	392	310
TAAJAMA-AL. -TÄTORTSOMR.	..	1100	..	239	148	171	172	117
KIRKONKYLÄ (RENKO) - KYRKBY	3.8	1100	287.2	239	148	171	172	117
RUOVESI	779.9	6142	7.9	1039	708	719	915	702
TAAJAMA-AL. -TÄTORTSOMR.	..	2947	..	560	356	417	471	325
KIRKONKYLÄ (RUOVESI) - KYRKBY	5.3	2023	381.0	386	223	290	323	205
VISUVESI	2.8	599	210.2	113	75	80	106	85
JÄMINKIPOHJA	2.3	325	139.5	61	58	47	42	35
SAHALAHTI	136.8	2228	16.3	450	297	328	352	288
TAAJAMA-AL. -TÄTORTSOMR.	..	1193	..	275	170	204	191	147
KIRKONKYLÄ (SAHALAHTI) - KYRKBY	2.5	950	372.5	210	138	176	158	109
PAKKALA	2.6	243	92.0	65	32	28	33	38
TAMMELA	641.7	5912	9.2	1093	632	760	928	626
TAAJAMA-AL. -TÄTORTSOMR.	..	2450	..	527	305	314	427	253
KIRKONKYLÄ (TAMMELA) - KYRKBY	4.2	2072	493.3	444	255	265	364	194
KAUKJÄRVI	2.9	252	88.1	57	38	32	40	37
TUULOS	158.1	1656	10.5	309	189	205	255	174
TAAJAMA-AL. -TÄTORTSOMR.	..	559	..	132	68	79	102	44
SYRJÄNTAKA	2.6	559	211.7	132	68	79	102	44
URJALA	473.5	6129	12.9	1012	708	741	910	744
TAAJAMA-AL. -TÄTORTSOMR.	..	2958	..	551	360	378	457	332
KIRKONKYLÄ (URJALA) - KYRKBY	8.9	2566	288.0	469	307	331	400	276
NUUTAJÄRVI	1.4	392	284.1	82	53	47	57	56
VESILAHTI	300.4	3097	10.3	575	388	389	474	334
TAAJAMA-AL. -TÄTORTSOMR.	..	1117	..	282	144	153	212	108
KIRKONKYLÄ (VESILAHTI) - KYRKBY	3.3	675	204.5	181	87	90	138	55
NARVA	1.5	237	161.2	56	24	30	39	24
KOSKENKYLÄ	2.2	205	91.5	45	33	33	35	29
VILPPULA	471.3	6481	13.8	1188	747	822	1052	767
TAAJAMA-AL. -TÄTORTSOMR.	..	4347	..	879	532	591	766	486
ASEMANSEUTU (VILPPULA) - STATIONSSAMHÄLLE	7.6	3176	415.2	682	393	480	567	341
KOLHO	5.0	1171	233.7	197	139	111	199	145
VIRRAT-VIRDOIS	1162.8	9143	7.9	1607	1085	1054	1444	1110
TAAJAMA-AL. -TÄTORTSOMR.	..	4643	..	806	604	601	774	561
KESKUSTAAJAMA (VIRRAT) - CENTRALTÄTORT (VIRDOIS)	7.7	4250	553.4	747	566	562	719	521
KILLINKOSKI	2.8	393	137.9	59	38	39	55	40
YPÄJÄ	182.5	2801	15.3	495	300	315	453	281
TAAJAMA-AL. -TÄTORTSOMR.	..	995	..	153	115	114	155	98
KIRKONKYLÄ (YPÄJÄ) - KYRKBY	4.2	995	236.9	153	115	114	155	98

Lääni, kunta Län, kommun	Ikärakenne – Åldersstruktur			Asuin- huoneistojen lukumäärä Antal bostäder	Niistä – Därav		Rakennusten lukumäärä Antal byggnader
	55–64	65–74	75+		Pientaloissa I småhus	Muissa asuin- rakennuksissa I övriga bostads- byggnader	
Taajama – Tätort							
PADASJOKI	590	428	364	1940	1583	230	1733
TAAJAMA-AL. -TÄTORTSOMR.	193	146	145	883	611	213	526
KIRKONKYLÄ (PADASJOKI) - KYRKBY	193	146	145	883	611	213	526
PÄLKÄNE	440	369	358	1652	1383	192	1598
TAAJAMA-AL. -TÄTORTSOMR.	185	173	123	820	592	190	602
KIRKONKYLÄ (PÄLKÄNE) - KYRKBY	185	173	123	820	592	190	602
RENKO	273	209	178	1024	942	43	936
TAAJAMA-AL. -TÄTORTSOMR.	101	83	69	469	410	43	335
KIRKONKYLÄ (RENKO) - KYRKBY	101	83	69	469	410	43	335
RUOVESI	634	673	552	2756	2088	523	2164
TAAJAMA-AL. -TÄTORTSOMR.	319	279	220	1420	838	495	740
KIRKONKYLÄ (RUOVESI) - KYRKBY	206	210	180	984	612	304	479
VISUVESI	64	45	31	275	163	98	179
JÄMINKIPOHJA	49	24	9	161	63	93	82
SAHALAHTI	246	144	123	941	781	131	740
TAAJAMA-AL. -TÄTORTSOMR.	104	59	43	510	368	129	314
KIRKONKYLÄ (SAHALAHTI) - KYRKBY	84	40	35	413	291	115	227
PAKKALA	20	19	8	97	77	14	87
TAMMELA	779	641	453	2495	2081	276	2186
TAAJAMA-AL. -TÄTORTSOMR.	250	202	172	1061	747	259	658
KIRKONKYLÄ (TAMMELA) - KYRKBY	219	172	159	923	617	259	508
KAUKJÄRVI	17	20	11	90	83	-	93
TUULOS	195	170	159	701	639	20	669
TAAJAMA-AL. -TÄTORTSOMR.	39	51	44	232	218	-	166
SYRJÄNTAKA	39	51	44	232	218	-	166
URJALA	769	686	559	2744	2329	266	2486
TAAJAMA-AL. -TÄTORTSOMR.	322	297	261	1388	1046	240	937
KIRKONKYLÄ (URJALA) - KYRKBY	275	263	245	1206	877	236	807
NUUTAJÄRVI	47	34	16	182	169	4	130
VESILAHTI	388	299	250	1255	1178	15	1259
TAAJAMA-AL. -TÄTORTSOMR.	79	79	60	440	402	3	377
KIRKONKYLÄ (VESILAHTI) - KYRKBY	38	53	33	256	239	-	220
NARVA	26	20	18	108	92	3	76
KOSKENKYLÄ	15	6	9	76	71	-	81
VILPPULA	757	633	515	2930	2337	506	2198
TAAJAMA-AL. -TÄTORTSOMR.	429	373	291	2017	1456	492	1188
ASEMANSEUTU (VILPPULA) - STATIONSSAMEALLE	261	248	204	1467	965	444	796
KOLHO	168	125	87	550	491	48	392
VIRRAT-VIRDOIS	1116	1026	701	4122	2968	881	2948
TAAJAMA-AL. -TÄTORTSOMR.	433	502	362	2312	1232	879	999
KESKUSTAAJAMA (VIRRAT) - CENTRALTÄTORT (VIRDOIS)	389	433	313	2089	1101	816	856
KILLINKOSKI	44	69	49	223	131	63	143
YPÄJÄ	381	329	247	1247	1106	85	1114
TAAJAMA-AL. -TÄTORTSOMR.	107	123	130	491	374	85	314
KIRKONKYLÄ (YPÄJÄ) - KYRKBY	107	123	130	491	374	85	314

Taulu E. – Tabell E. – Table E.
Jatkuu – Forts. – Cont.

Lääni, kunta Län, kommun Taajama – Tätort	Maapinta-ala Landareal km ²	Koko väestö Hela befolkningen	Asukkaita/ maa km ² Invånare/ land km ²	Ikärakenne – Åldersstruktur				
				0–14	15–24	25–34	35–44	45–54
KYMEN LÄÄNI - KYMMENE LÄN								
KAUPUNKIMAISET KUNNAT - URBANA KOMMUNER								
HAMINA-FREDRIKSHAMN	18.7	10099	540.1	1584	1267	1516	1578	1307
TAAJAMA-AL.-TÄTORTSOMR.	..	9896	..	1572	1249	1503	1553	1286
*KESKUSTAAJAMA (HAMINA)- CENTRALT. (FREDR.HAMN)	44.7	16871	377.4	2991	2159	2462	2808	2195
IMATRA	154.5	33566	217.3	5602	4391	4586	5636	4653
TAAJAMA-AL.-TÄTORTSOMR.	..	32017	..	5385	4203	4367	5369	4447
*KESKUSTAAJAMA (IMATRA)- CENTRALTÄTORT	64.6	34150	528.2	5795	4472	4653	5731	4795
KOTKA	268.3	56634	211.1	9458	7152	7527	9710	7270
TAAJAMA-AL.-TÄTORTSOMR.	..	54485	..	9154	6935	7259	9371	7027
MUSSALO	4.4	2165	496.6	652	224	426	428	211
*KESKUSTAAJAMA (KOTKA) - CENTRALTÄTORT	60.6	51253	845.9	8339	6586	6698	8787	6655
HALLA-TIUTINEN	0.6	310	492.1	50	30	39	49	36
TAVASTILA	5.7	771	136.0	115	96	99	109	125
KOUVOLA	35.1	31740	904.3	5408	4093	4923	5509	4144
TAAJAMA-AL.-TÄTORTSOMR.	..	31303	..	5349	4035	4864	5440	4103
*KESKUSTAAJAMA (KOUVOLA)- CENTRALTÄTORT	61.7	52575	851.7	9081	6743	7821	9299	6778
KUUSANKOSKI	113.9	21788	191.3	3822	2754	3013	3915	2713
TAAJAMA-AL.-TÄTORTSOMR.	..	20951	..	3685	2674	2922	3803	2631
LAPPEENRANTA								
VILLMANSTRAND	760.0	54941	72.3	9803	7174	8033	9602	6846
TAAJAMA-AL.-TÄTORTSOMR.	..	48573	..	8767	6480	7306	8578	6053
KESKUSTAAJAMA (LRANTA) - CENTR. TÄTORT (VILLMANSTR)	57.1	48000	840.8	8658	6403	7214	8483	5972
VAINIKKALA	2.7	278	103.3	47	34	45	42	43
NUIJAMAA	1.8	295	167.6	62	43	47	53	38
TAAJAAN ASUTUT KUNNAT - TÄTORTSKOMMUNER								
ANJALANKOSKI	726.1	18895	26.0	3391	2346	2592	2964	2365
TAAJAMA-AL.-TÄTORTSOMR.	..	14313	..	2669	1842	2038	2353	1759
SIPPOLA	2.7	355	130.0	74	30	34	63	36
INKEROINEN	17.8	6395	358.7	1159	856	911	1030	839
KAIPIAISTEN ASEMANSEUTU- STATIONSSAMMALLE	2.1	304	144.8	53	30	30	57	38
MYLLYKOSKI	19.6	7259	370.7	1383	926	1063	1203	846
JOUTSENO	311.1	11949	38.4	2339	1544	1646	2076	1522
TAAJAMA-AL.-TÄTORTSOMR.	..	9572	..	1908	1241	1345	1658	1221
KESKUSTAAJ. (JOUTSENO)- CENTRALTÄTORT	22.0	7864	357.6	1581	1013	1110	1364	943
VEHKALAHTI	588.3	12490	21.2	2378	1590	1625	2126	1672
TAAJAMA-AL.-TÄTORTSOMR.	..	9103	..	1859	1203	1221	1641	1222
METSÄKYLÄ	4.4	377	84.9	58	46	35	60	63
NEUVOTTOMA	5.7	1474	257.7	334	211	201	273	213
VILNIEMI	1.6	263	164.4	45	35	23	51	37
MAASEUTUMAISET KUNNAT - LANDSBYGDSKOMMUNER								
ELIMÄKI	383.2	8598	22.4	1760	1032	1311	1439	971
TAAJAMA-AL.-TÄTORTSOMR.	..	5260	..	1118	653	884	885	545
KIRKONKYLÄ (ELIMÄKI) - KYRKBY	5.7	1537	268.7	265	156	236	214	160
KORTA	8.2	3723	454.6	853	497	648	671	385
IITTI	587.9	7889	13.4	1464	891	1101	1287	903
TAAJAMA-AL.-TÄTORTSOMR.	..	4316	..	867	487	674	729	432
KAUSALA	10.5	4315	411.0	867	487	674	729	432
JAALA	433.2	2039	4.7	338	180	295	279	226
TAAJAMA-AL.-TÄTORTSOMR.	..	678	..	151	48	144	80	50
KIRKONKYLÄ (JAALA) - KYRKBY	3.8	678	179.4	151	48	144	80	50

Läni, kunta Län, kommun	Ikärakenne – Åldersstruktur			Asuin- huoneistojen lukumäärä Antal bostäder	Niistä – Därav		Rakennusten lukumäärä Antal byggnader
	55-64	65-74	75+		Pientaloissa I småhus	Muissa asuin- rakennuksissa I övriga bostads- byggnader	
Taajama – Tätort							
KYMEN LÄÄNI - KYMMENE LÄN							
KAUPUNKIMAISET KUNNAT - URBANA KOMMUNER							
HAMINA-FREDRIKSHAMN	1205	967	675	4847	2512	2271	2427
TAAJAMA-AL.-TÄTORTSOMR.	1179	941	613	4808	2475	2271	2305
*KESKUSTAAJAMA (HAMINA)- CENTRALT. (FREDR.HAMN)	1888	1443	925	7548	4741	2661	4270
IMATRA	3885	2686	2127	15201	8906	5984	8182
TAAJAMA-AL.-TÄTORTSOMR.	3718	2555	1973	14726	8512	5920	7656
*KESKUSTAAJAMA (IMATRA)- CENTRALTÄTORT	3941	2705	2058	15607	9182	6113	8352
KOTKA	6707	4954	3856	26857	11528	14644	11071
TAAJAMA-AL.-TÄTORTSOMR.	6488	4788	3463	26179	11022	14526	10356
MUSSALO	107	79	38	737	731	2	582
*KESKUSTAAJAMA (KOTKA) - CENTRALTÄTORT	6256	4603	3329	24996	9888	14500	9303
HALLA-TIUTINEN	31	40	35	149	119	23	154
TAVASTILA	99	66	61	304	291	1	324
KOUVOLA	3263	2673	1727	15685	5983	9297	5239
TAAJAMA-AL.-TÄTORTSOMR.	3237	2654	1621	15604	5902	9297	5152
*KESKUSTAAJAMA(KOUVOLA)- CENTRALTÄTORT	5713	4411	2729	25603	11951	13073	10932
KUUSANKOSKI	2510	1803	1258	10077	6128	3775	5897
TAAJAMA-AL.-TÄTORTSOMR.	2425	1726	1085	9844	5902	3772	5622
LAPPEENRANTA							
VILLMANSTRAND	5951	4352	3180	25337	11209	13302	11144
TAAJAMA-AL.-TÄTORTSOMR.	5132	3741	2516	23333	9315	13252	9012
KESKUSTAAJAMA(LRANTA) - CENTR. TÄTORT(VILLMANSTR)	5090	3693	2487	23056	9080	13243	8802
VAINIKKALA	27	27	13	125	113	7	116
NUIJAMAA	15	21	16	152	122	2	94
TAAJAAN ASUTUT KUNNAT - TÄTORTSKOMMUNER							
ANJALANKOSKI	2209	1716	1312	8095	6084	1687	6205
TAAJAMA-AL.-TÄTORTSOMR.	1520	1216	916	6369	4422	1681	4393
SIPPOLA	49	42	27	167	128	10	117
INKEROINEN	685	521	394	2835	1844	874	1898
KAIPIAISTEN ASEMANSEUTU- STATIONSSAMMALLE	32	42	22	150	133	-	143
MYLLYKOSKI	754	611	473	3217	2317	797	2235
JOUTSENO	1257	958	607	4744	3568	1072	3484
TAAJAMA-AL.-TÄTORTSOMR.	989	735	475	3919	2795	1044	2631
KESKUSTAAJ. (JOUTSENO)- CENTRALTÄTORT	826	620	407	3204	2289	851	2103
VEHKALAHTI	1393	1012	694	4766	4205	411	4052
TAAJAMA-AL.-TÄTORTSOMR.	927	636	394	3503	2998	400	2666
HETSÄRYLÄ	51	32	32	151	140	-	160
NEUVOTTOMA	124	78	40	507	489	10	432
VILNIEMI	38	24	10	98	96	-	102
MAASEUTUMAISET KUNNAT - LANDSBYGDSKOMMUNER							
ELIMÄKI	889	674	522	3472	2924	372	2695
TAAJAMA-AL.-TÄTORTSOMR.	482	390	303	2270	1761	371	1430
KIRKONKYLÄ (ELIMÄKI) - KYRKBY	177	159	170	772	543	153	402
KORIA	305	231	133	1498	1218	218	1028
IITTI	908	785	550	3530	2893	490	2758
TAAJAMA-AL.-TÄTORTSOMR.	432	408	287	1993	1425	490	1126
KAUSALA	432	408	286	1992	1424	490	1125
JAALA	287	245	189	959	908	2	1062
TAAJAMA-AL.-TÄTORTSOMR.	71	71	63	318	300	-	221
KIRKONKYLÄ (JAALA) - KYRKBY	71	71	63	318	300	-	221

Taulu E. – Tabell E. – Table E.
Jatkuu – Forts. – Cont.

Lääni, kunta Län, kommun Taajama – Tätort	Maapinta-ala Landareal km ²	Koko väestö Hela befolkningen	Asukkaita/ maa km ² Invånare/ land km ²	Ikärakenne – Åldersstruktur				
				0–14	15–24	25–34	35–44	45–54
LEMI	217.5	3141	14.4	617	343	399	528	396
TAAJAMA-AL. - TÄTORTSOMR.	..	1227	..	293	153	197	201	151
KUUKANNIEMI	1.5	662	429.9	183	94	118	126	83
KIRKONKYLÄ (LEMI) - KYRKBY	1.7	565	330.4	110	59	79	75	68
LUUMÄKI	748.3	5659	7.6	920	613	695	875	645
TAAJAMA-AL. - TÄTORTSOMR.	..	3110	..	565	364	408	503	336
ASEMANSEUTU (LUUMÄKI) - STATIONSSAMHÄLLE	5.1	800	158.1	172	100	133	129	76
TAAVETTI	5.7	2310	402.4	393	264	275	374	260
NIEMIKKÄLÄ	423.0	2787	6.6	444	286	298	383	364
TAAJAMA-AL. - TÄTORTSOMR.	..	664	..	116	84	67	96	66
KIRKONKYLÄ (NIEMIKKÄLÄ)- KYRKBY	3.9	664	170.7	116	84	67	96	66
PARIKKALA	323.9	5299	16.4	843	626	612	794	666
TAAJAMA-AL. - TÄTORTSOMR.	..	2821	..	465	354	320	435	362
KESKUSTA AJ. (PARIKKALA)- CENTRALTÄTORT	13.1	2821	215.7	465	354	320	435	362
PYHTÄÄ-PYTTIS	288.4	5482	19.0	1093	648	702	911	657
TAAJAMA-AL. - TÄTORTSOMR.	..	3967	..	857	487	551	677	471
KIRKONKYLÄ (PYHTÄÄ) - KYRKBY (PYTTIS)	4.4	909	205.7	171	82	131	119	94
PUROLA - SVARTBÄCK	3.9	375	97.2	62	44	44	64	48
SILTAKYLÄ - BROBY	8.9	2452	275.8	589	322	356	453	297
LÄNSIKYLÄ - VÄSTERBY	2.7	231	85.2	35	39	20	41	32
RAUTJÄRVI	354.2	5413	15.3	901	633	672	881	677
TAAJAMA-AL. - TÄTORTSOMR.	..	3020	..	544	385	407	531	353
ASEMANSEUTU (RAUTJÄRVI) - STATIONSSAMHÄLLE	2.4	336	140.0	41	38	41	49	25
SIMPELE	7.2	2684	372.3	503	347	366	482	328
RUOKOLAHTI	931.1	6456	6.9	1161	736	773	1058	783
TAAJAMA-AL. - TÄTORTSOMR.	..	3530	..	723	424	434	605	435
RASILA	3.7	2115	568.5	437	255	254	364	232
VIRNUTJOKI	3.1	216	69.2	30	22	21	37	23
VÄITILÄ	3.1	571	186.6	121	80	82	93	84
ORITLAMPI	1.1	203	188.0	52	26	26	43	26
SAARI	167.8	1883	11.2	319	197	235	278	212
TAAJAMA-AL. - TÄTORTSOMR.	..	615	..	116	56	81	87	63
AKONPOELJA	3.0	413	136.3	82	40	61	57	30
KIRJAVALA	3.0	202	66.2	34	16	20	30	33
SAVITAIPALE	539.5	4799	8.9	788	535	579	658	565
TAAJAMA-AL. - TÄTORTSOMR.	..	2065	..	394	253	281	313	209
KIRKONKYLÄ (SAVITAIPALE)- KYRKBY	6.1	2065	338.5	394	253	281	313	209
SUOMENNIEMI	284.9	996	3.5	137	88	98	142	130
TAAJAMA-AL. - TÄTORTSOMR.	..	242	..	44	27	21	44	25
KIRKONKYLÄ (SUOMENNIEMI) KYRKBY	1.5	242	160.3	44	27	21	44	25
TAIPALSAARI	401.5	4655	11.6	1033	551	656	844	545
TAAJAMA-AL. - TÄTORTSOMR.	..	2435	..	654	304	404	500	243
KIRKONKYLÄ (TAIPALSAARI)- KYRKBY	3.2	731	229.2	175	93	97	141	60
SAIMAANHARJU	3.3	1704	524.3	479	211	307	359	183
UUKUNIEMI	101.7	711	7.0	116	75	84	80	82
VALKEALA	869.7	11292	13.0	2241	1451	1640	1974	1351
TAAJAMA-AL. - TÄTORTSOMR.	..	6540	..	1491	878	1048	1298	706

Lääni, kunta Län, kommun	Ikärakenne – Åldersstruktur			Asuin- huoneistojen lukumäärä Antal bostäder	Niistä – Därav		Rakennusten lukumäärä Antal byggnader	
	Taajama – Tätort	55–64	65–74		75+	Pientaloissa I småhus		Muissa asuin- rakennuksissa I övriga bostads- byggnader
LEMI		364	259	235	1219	1179	14	1149
TAAJAMA-AL.-TÄTORTSOMR.		106	58	68	482	455	14	327
KUUKANNIEMI		41	13	4	211	209	-	181
KIRKONKYLÄ (LEMI) - KYRKBY		65	45	64	271	246	14	146
LUUMÄKI		709	668	534	2471	2070	317	2206
TAAJAMA-AL.-TÄTORTSOMR.		320	343	271	1443	1099	292	917
ASEMANSEUTU (LUUMÄKI) - STATIONSSAMMÅLLE		78	81	31	336	317	9	276
TAAVETTI		242	262	240	1107	782	283	641
MIEHIKKÄLÄ		385	373	254	1155	1081	30	1153
TAAJAMA-AL.-TÄTORTSOMR.		76	79	80	285	248	11	221
KIRKONKYLÄ (MIEHIKKÄLÄ)- KYRKBY		76	79	80	285	248	11	221
PARIKKALA		654	607	497	2260	1836	315	1875
TAAJAMA-AL.-TÄTORTSOMR.		280	332	273	1300	911	315	843
KESKUSTA AJ. (PARIKKALA)- CENTRALTÄTORT		280	332	273	1300	911	315	843
PYHTÄÄ-PYTTIS		600	482	389	2074	1833	112	1815
TAAJAMA-AL.-TÄTORTSOMR.		400	292	232	1506	1292	112	1202
KIRKONKYLÄ (PYHTÄÄ) - KYRKBY (PYTTIS)		124	90	98	406	343	37	307
PUROLA - SVARTBÄCK		39	36	38	143	140	-	147
SILTAKYLÄ - BROBY		205	145	85	877	730	75	666
LÄNSIKYLÄ - VÄSTERBY		32	21	11	80	79	-	82
RAUTJÄRVI		680	539	430	2251	1817	339	1830
TAAJAMA-AL.-TÄTORTSOMR.		304	267	229	1305	911	339	787
ASEMANSEUTU (RAUTJÄRVI) - STATIONSSAMMÅLLE		48	51	43	169	156	-	132
SIMPELE		256	216	186	1136	755	339	655
RUOKOLAHTI		898	621	426	2480	2115	253	2307
TAAJAMA-AL.-TÄTORTSOMR.		401	292	216	1372	1076	228	1047
RASILA		205	188	180	842	572	228	493
VIRHUTJOKI		46	28	9	85	79	-	91
VAITTILA		65	39	7	211	194	-	219
ORITLAMPI		25	2	3	68	67	-	76
SAARI		263	217	162	730	674	8	725
TAAJAMA-AL.-TÄTORTSOMR.		69	75	68	271	239	-	214
AKONPOHJA		41	51	51	192	167	-	130
KIRJAVALA		28	24	17	79	72	-	84
SAVITAIPALE		700	563	411	1916	1664	168	1776
TAAJAMA-AL.-TÄTORTSOMR.		246	212	157	898	675	168	579
KIRKONKYLÄ (SAVITAIPALE)- KYRKBY		246	212	157	898	675	168	579
SUOMENNIEMI		160	150	91	455	424	-	504
TAAJAMA-AL.-TÄTORTSOMR.		32	28	21	125	104	-	78
KIRKONKYLÄ (SUOMENNIEMI) KYRKBY		32	28	21	125	104	-	78
TAIPALSAARI		432	361	233	1718	1572	95	1635
TAAJAMA-AL.-TÄTORTSOMR.		137	110	83	898	772	92	650
KIRKONKYLÄ (TAIPALSAARI)- KYRKBY		52	48	65	312	262	31	229
SAIMAANHARJU		85	62	18	586	510	61	421
UUKUNIEMI		116	71	87	286	262	-	348
VALKEALA		1141	880	614	4566	3863	513	3776
TAAJAMA-AL.-TÄTORTSOMR.		513	370	236	2711	2110	486	1880

Taulu E. – Tabell E. – Table E.
Jatkuu – Forts. – Cont.

Lääni, kunta Län, kommun Taajama – Tätort	Maapinta-ala Landareal km ²	Koko väestö Hela befolkningen	Asukkaita/ maa km ² Invånare/ land km ²	Ikärakenne – Åldersstruktur				
				0–14	15–24	25–34	35–44	45–54
JOKELA	9.2	4360	474.9	1094	599	709	919	459
SELÄNPÄÄ	2.8	221	80.4	36	20	23	38	24
TUOHIKOTTI	2.9	284	98.3	42	21	46	40	30
UTTI	4.4	599	135.5	116	90	84	123	74
VUOHIJÄRVI	1.8	364	206.8	50	41	39	54	45
KÄÄPÄLÄ	0.5	392	753.8	106	73	112	68	30
VIROLAHTI	370.9	4186	11.3	685	445	515	599	498
TAAJAMA-AL. -TÄTORTSOMR.	..	1791	..	300	219	222	270	218
KLAMILA	3.6	409	113.9	78	44	50	60	44
VIROJOKI	5.5	1178	213.0	187	148	149	183	150
RAVIJOKI	2.4	204	83.6	35	27	23	27	24
YLÄMAA	380.5	1772	4.7	305	191	204	257	204
TAAJAMA-AL. -TÄTORTSOMR.	..	474	..	89	57	50	75	53
KIRKONKYLÄ (YLÄMAA) - KYRKBY	2.9	474	165.2	89	57	50	75	53

Lääni, kunta Län, kommun	Ikärakenne – Åldersstruktur			Asuin- huoneistojen lukumäärä Antal bostäder	Niistä – Därav		Rakennusten lukumäärä Antal byggnader
	55-64	65-74	75+		Pientaloissa I småhus	Muissa asuin- rakennuksissa I övriga bostads- byggnader	
Taajama – Tätort							
JOKELA	259	201	120	1680	1394	219	1154
SELÄNPÄÄ	41	26	13	92	86	-	98
TUOHIKOTTI	58	27	20	110	99	-	114
UTTI	54	33	25	246	211	29	203
VUOHIJÄRVI	47	52	36	217	128	73	136
KÄMPÄLÄ	3	-	-	212	46	161	18
VIROLAHTI	554	474	416	1815	1618	55	1694
TAAJAMA-AL. -TÄTORTSOMR.	225	163	174	841	700	54	660
KLAMILA	43	37	53	190	169	-	169
VIROJOKI	155	104	102	569	462	54	410
RAVIJOKI	27	22	19	82	69	-	81
YLÄMAA	264	197	150	724	700	-	667
TAAJAMA-AL. -TÄTORTSOMR.	50	48	52	224	217	-	155
KIRKONKYLÄ (YLÄMAA) - KYRKBY	50	48	52	224	217	-	155

Taulu E. – Tabell E. – Table E.
Jatkuu – Forts. – Cont.

Lääni, kunta Län, kommun	Maapinta-ala Landareal km ²	Koko väestö Hela befolkningen	Asukkaaja/ maa km ² Invånare/ land km ²	Ikärakenne – Åldersstruktur				
				0–14	15–24	25–34	35–44	45–54
Taajama – Tätort								
MIKKELIN LÄÄNI - S:T MICHELS LÄN								
KAUPUNKIMAISET KUNNAT - URBANA KOMMUNER								
HEINOLA	48.6	16335	336.1	2830	2244	2438	2888	2040
TAAJAMA-AL. -TÄTORTSOMR.	..	16057	..	2772	2203	2383	2829	2013
*KESKUSTAAJAMA (HEINOLA) CENTRALTÄTORT	15.7	16740	1067.6	2933	2301	2468	2971	2108
MIKKELI-S:T MICHEL	88.6	31876	359.8	5752	4416	4991	5463	3859
TAAJAMA-AL. -TÄTORTSOMR.	..	30718	..	5541	4269	4820	5263	3700
*KESKUSTAAJAMA(MIKKELI)- CENTRALT. (S:T MICHEL)	29.6	34070	1150.2	6340	4739	5327	5896	4147
PIEKSAÄMÄKI	36.0	14010	389.2	2531	1805	2127	2294	1589
TAAJAMA-AL. -TÄTORTSOMR.	..	13555	..	2451	1767	2066	2218	1552
*KESKUSTAAJ. (PIEKSAÄM.)- CENTRALTÄTORT	18.1	16569	913.9	3257	2130	2578	2803	1860
SAVONLINNA-NYSLOTT	820.7	28559	34.8	5213	3778	4187	4720	3451
TAAJAMA-AL. -TÄTORTSOMR.	..	23998	..	4419	3273	3636	4033	2877
KESKUSTAAJAMA (SLINNA) - CENTRALTÄTORT (NYSLOTT)	22.3	23998	1074.2	4419	3273	3636	4033	2877
MAASEUTUMAISET KUNNAT - LANDSBYGDKOMMUNER								
ANTTOLA	257.2	1958	7.6	389	228	267	293	224
TAAJAMA-AL. -TÄTORTSOMR.	..	943	..	214	109	142	146	94
ANTTOLANKYLÄ	4.0	943	236.3	214	109	142	146	94
ENONKOSKI	319.9	2217	6.9	448	272	255	360	233
TAAJAMA-AL. -TÄTORTSOMR.	..	840	..	175	101	107	156	80
KIRKONKYLÄ (ENONKOSKI) - KYRKBY	1.9	840	430.8	175	101	107	156	80
HARTOLA	564.9	4352	7.7	731	507	548	639	522
TAAJAMA-AL. -TÄTORTSOMR.	..	2039	..	413	262	289	345	207
KIRKONKYLÄ (HARTOLA) - KYRKBY	4.7	2039	431.1	413	262	289	345	207
HAUKIVUORI	401.7	2722	6.8	448	283	295	419	294
TAAJAMA-AL. -TÄTORTSOMR.	..	987	..	179	107	128	161	86
ASEMANSEUTU (HAUKIVUORI)- STATIONSSAMMÄLLE	2.6	987	385.5	179	107	128	161	86
HEINOLAN MLK								
HEINOLA LK	632.0	5920	9.4	1137	719	812	1025	797
TAAJAMA-AL. -TÄTORTSOMR.	..	3676	..	832	504	561	714	491
KIRKONKYLÄ (HEIN. MLK) - KYRKBY (HEINOLA LK)	6.0	2450	408.3	544	316	378	466	333
VIERUMÄKI	2.3	543	240.3	127	90	98	106	63
HEINÄVESI	1046.8	5364	5.1	868	618	659	753	679
TAAJAMA-AL. -TÄTORTSOMR.	..	2031	..	405	254	296	329	206
KIRKONKYLÄ (HEINÄVESI) - KYRKBY	4.0	2031	502.7	405	254	296	329	206
HIRVENSALMI	467.8	2835	6.1	392	298	345	398	325
TAAJAMA-AL. -TÄTORTSOMR.	..	952	..	152	97	129	137	90
KIRKONKYLÄ (HIRVENSALMI)- KYRKBY	1.8	952	531.8	152	97	129	137	90
JOROINEN	576.8	6407	11.1	1245	763	897	1017	735
TAAJAMA-AL. -TÄTORTSOMR.	..	3335	..	695	401	516	558	344
KIRKONKYLÄ (JOROINEN) - KYRKBY (JOROIS)	5.5	2309	419.8	433	255	336	359	229
*KUVANSI	3.8	1037	275.1	265	146	182	201	116
JUVA	1169.0	8435	7.2	1447	987	1135	1262	1056
TAAJAMA-AL. -TÄTORTSOMR.	..	3671	..	679	430	560	565	418
KIRKONKYLÄ (JUVA)-KYRKBY	5.8	3671	637.3	679	430	560	565	418
JÄPPILÄ	333.5	1822	5.5	353	188	241	264	195
TAAJAMA-AL. -TÄTORTSOMR.	..	415	..	78	43	54	49	33

Lääni, kunta Län, kommun	Ikärakenne – Åldersstruktur			Asuin- huoneistojen lukumäärä Antal bostäder	Niistä – Därav		Rakennusten lukumäärä Antal byggnader
	55–64	65–74	75+		Pientaloissa I småhus	Muissa asuin- rakennuksissa I övriga bostads- byggnader	
Taajama – Tätort							
MIKKELIN LÄÄNI - S:T MICHELS LÄN							
KAUPUNKIMAISET KUNNAT - URBANA KOMMUNER							
HEINOLA	1750	1303	842	7685	2833	4717	2619
TAAJAMA-AL. -TÄTORTSOMR.	1734	1293	830	7568	2821	4613	2566
*KESKUSTAAJAMA (HEINOLA) CENTRALTÄTORT	1784	1322	853	7801	3027	4634	2790
MIKKELI-S:T MICHEL	3218	2425	1752	15284	5446	9499	4892
TAAJAMA-AL. -TÄTORTSOMR.	3093	2375	1657	14896	5138	9431	4546
*KESKUSTAAJAMA(MIKKELI)- CENTRALT. (S:T MICHEL)	3332	2524	1765	16128	6104	9669	5246
PIEKSAMÄKI	1591	1258	815	6893	2948	3669	2723
TAAJAMA-AL. -TÄTORTSOMR.	1545	1205	751	6771	2832	3669	2595
*KESKUSTAAJ. (PIEKSAM.)- CENTRALTÄTORT	1758	1359	824	7865	3728	3827	3331
SAVONLINNA-NYSLOTT	3176	2337	1697	13283	5717	6790	5430
TAAJAMA-AL. -TÄTORTSOMR.	2573	1934	1253	11717	4255	6784	3783
KESKUSTAAJAMA (SLINNA) - CENTRALTÄTORT (NYSLOTT)	2573	1934	1253	11717	4255	6784	3783
MAASEUTUMAISET KUNNAT - LANDSBYGDSKOMMUNER							
ANTTOLA	251	207	99	764	716	19	713
TAAJAMA-AL. -TÄTORTSOMR.	101	95	42	399	364	19	319
ANTTOLANKYLÄ	101	95	42	399	364	19	319
ENONKOSKI	250	211	188	839	796	9	745
TAAJAMA-AL. -TÄTORTSOMR.	59	87	75	371	352	5	219
KIRKONKYLÄ (ENONKOSKI) - KYRKBY	59	87	75	371	352	5	219
HARTOLA	581	473	351	1997	1640	278	1701
TAAJAMA-AL. -TÄTORTSOMR.	209	172	142	968	667	257	544
KIRKONKYLÄ (HARTOLA) - KYRKBY	209	172	142	968	667	257	544
HAUKIVUORI	416	327	240	1143	902	193	963
TAAJAMA-AL. -TÄTORTSOMR.	121	112	93	479	257	184	257
ASEMANSEUTU (HAUKIVUORI)- STATIONSSAMMALLE	121	112	93	479	257	184	257
HEINOLAN MLK							
HEINOLA LK	681	460	289	2350	2038	238	2162
TAAJAMA-AL. -TÄTORTSOMR.	311	155	108	1372	1110	221	1050
KIRKONKYLÄ (HEIN. MLK) - KYRKBY (HEINOLA LK)	224	113	76	934	729	179	675
VIERUMÄKI	37	13	9	205	175	21	151
HEINÄVESI	711	626	450	2308	1910	277	1978
TAAJAMA-AL. -TÄTORTSOMR.	180	203	158	940	623	272	446
KIRKONKYLÄ (HEINÄVESI) - KYRKBY	180	203	158	940	623	272	446
HIRVENSALMI	436	369	272	1307	1202	60	1135
TAAJAMA-AL. -TÄTORTSOMR.	122	120	105	495	419	60	218
KIRKONKYLÄ (HIRVENSALMI)- KYRKBY	122	120	105	495	419	60	218
JOROINEN	717	605	428	2470	2189	223	2028
TAAJAMA-AL. -TÄTORTSOMR.	310	306	205	1395	1157	216	860
KIRKONKYLÄ (JOROINEN) - KYRKBY (JOROIS)	245	269	183	1029	794	216	570
*KUVANSI	66	39	22	371	368	-	295
JUVA	1092	842	614	3562	2800	652	2661
TAAJAMA-AL. -TÄTORTSOMR.	369	349	301	1746	1045	652	710
KIRKONKYLÄ (JUVA)-KYRKBY	369	349	301	1746	1045	652	710
JÄPPIÄ	253	175	153	699	657	10	634
TAAJAMA-AL. -TÄTORTSOMR.	51	44	63	202	180	10	111

Taulu E. – Tabell E. – Table E.
Jatkuu – Forts. – Cont.

Lääni, kunta Län, kommun Taajama – Tätort	Maapinta-ala Landareal km ²	Koko väestö Hela befolkningen	Asukkaita/ maa km ² Invånare/ land km ²	Ikärakenne – Åldersstruktur				
				0–14	15–24	25–34	35–44	45–54
KIRKONKYLÄ (JÄPPILÄ) - KYRKBY	1.1	415	364.0	78	43	54	49	33
KANGASLAMPPI	298.7	1852	6.2	351	199	260	284	195
TAAJAMA-AL. -TÄTORTSOMR.	..	417	..	92	39	86	55	27
KIRKONKYLÄ (KANGASLAMPPI) - KYRKBY	1.3	417	311.2	92	39	86	55	27
KANGASNIEMI	1065.0	7266	6.8	1271	781	992	1070	854
TAAJAMA-AL. -TÄTORTSOMR.	..	3257	..	622	382	497	489	351
KIRKONKYLÄ (KANGASNIEMI) - KYRKBY	7.1	3257	458.1	622	382	497	489	351
KERIMÄKI	592.8	6525	11.0	1294	834	849	1057	757
TAAJAMA-AL. -TÄTORTSOMR.	..	3592	..	738	478	492	633	395
KIRKONKYLÄ (KERIMÄKI) - KYRKBY	6.3	2708	433.3	565	359	379	484	278
RUOKOJÄRVI	2.2	287	129.9	51	35	43	38	29
TOROFPALA	3.6	224	62.2	45	26	20	41	38
ANTTOLA	3.8	373	97.9	77	58	50	70	50
MIKKELIN MLK								
S:T MICHELS LK	975.6	11552	11.8	2446	1479	1567	2006	1428
TAAJAMA-AL. -TÄTORTSOMR.	..	5018	..	1193	676	746	935	636
OTAVA	3.5	1323	379.1	322	165	180	243	147
*VISULAHTI	3.5	343	98.6	72	41	59	59	42
MÄNTYHARJU	982.8	7774	7.9	1306	890	971	1237	931
TAAJAMA-AL. -TÄTORTSOMR.	..	4445	..	818	561	602	757	524
ASEMANSEUTU (MÄNTYHARJU) - STATIONSSAMBÄLLE	14.2	4445	312.1	818	561	602	757	524
PERTUNMAA	376.3	2499	6.6	382	250	342	326	279
TAAJAMA-AL. -TÄTORTSOMR.	..	909	..	170	124	139	128	90
KIRKONKYLÄ (PERTUNMAA) - KYRKBY	1.8	555	306.6	114	65	87	75	49
KUORTTI	2.5	354	140.5	56	59	52	53	41
PIEKSAMÄEN MLK								
PIEKSAMÄKI LK	941.9	6889	7.3	1560	816	1015	1171	801
TAAJAMA-AL. -TÄTORTSOMR.	..	3278	..	872	403	554	640	341
NENONFELTO	1.0	264	261.4	66	40	42	55	33
PUNKAHARJU	498.5	4662	9.4	881	586	586	765	559
TAAJAMA-AL. -TÄTORTSOMR.	..	2042	..	426	284	287	353	224
PUNKASALMI	2.9	1751	593.6	369	246	250	309	189
PÜTIKKO	2.4	291	119.3	57	38	37	44	35
PUUMALA	801.5	3431	4.3	597	367	424	493	386
TAAJAMA-AL. -TÄTORTSOMR.	..	1702	..	348	169	211	267	157
KIRKONKYLÄ (PUUMALA) - KYRKBY	3.4	1702	494.8	348	169	211	267	157
RANTASALMI	562.0	5191	9.2	920	567	713	766	563
TAAJAMA-AL. -TÄTORTSOMR.	..	1949	..	350	205	283	279	185
KIRKONKYLÄ (RANTASALMI) - KYRKBY	5.0	1949	389.8	350	205	283	279	185
RISTIINA	573.4	5300	9.2	933	663	638	810	766
TAAJAMA-AL. -TÄTORTSOMR.	..	2696	..	550	352	366	460	373
KIRKONKYLÄ (RISTIINA) - KYRKBY (KRISTINA)	5.0	2136	428.9	432	271	268	363	284
PELLOSNIEMI	1.4	560	394.4	118	81	98	97	89
SAVONRANTA	390.3	1613	4.1	270	173	229	230	186
TAAJAMA-AL. -TÄTORTSOMR.	..	710	..	145	84	120	105	72

Lääni, kunta Län, kommun	Ikärakenne – Åldersstruktur			Asuin- huoneistojen lukumäärä Antal bostäder	Niistä – Därav		Rakennusten lukumäärä Antal byggnader
	55–64	65–74	75+		Pientaloissa I småhus	Muissa asuin- rakennuksissa I övriga bostads- byggnader	
Taajama – Tätort							
KIRKONKYLÄ (JÄPPIÄ) - KYRKBY	51	44	63	202	180	10	111
KANGASLAMPI	212	182	169	736	696	5	686
TAAJAMA-AL. -TÄTORTSOMR.	35	42	41	184	169	5	98
KIRKONKYLÄ (KANGASLAMPI)- KYRKBY	35	42	41	184	169	5	98
KANGASNIEMI	979	773	546	2952	2457	403	2333
TAAJAMA-AL. -TÄTORTSOMR.	373	307	236	1512	1053	403	785
KIRKONKYLÄ (KANGASNIEMI)- KYRKBY	373	307	236	1512	1053	403	785
KERIMÄKI	725	533	476	2534	2327	125	2217
TAAJAMA-AL. -TÄTORTSOMR.	337	274	245	1457	1280	125	984
KIRKONKYLÄ (KERIMÄKI) - KYRKBY	253	201	189	1128	975	119	674
RUOKOJÄRVI	33	30	28	124	112	6	105
TOROPPALA	22	18	14	82	77	-	83
ANTTOLA	29	25	14	123	116	-	122
MIKKELIN MLK							
S:T MICHELS LK	1247	810	569	4273	3841	301	3713
TAAJAMA-AL. -TÄTORTSOMR.	397	252	183	1889	1529	293	1250
OTAVA	109	93	64	534	444	55	399
*VISULAHTI	49	10	11	123	119	-	151
MÄNTYHARJU	1040	853	546	3596	2849	618	2711
TAAJAMA-AL. -TÄTORTSOMR.	502	419	262	2112	1488	556	1100
ASEMANSUUTU (MÄNTYHARJU)- STATIONSSAMMALLE	502	419	262	2112	1488	556	1100
PERTUNMAA	373	316	231	1124	1031	35	1046
TAAJAMA-AL. -TÄTORTSOMR.	86	88	84	411	359	17	224
KIRKONKYLÄ (PERTUNMAA) - KYRKBY	42	57	66	246	203	17	122
KUORTTI	44	31	18	165	156	-	102
PIEKSÄMÄEN MLK							
PIEKSÄMÄKI LK	706	503	317	2495	2194	189	2181
TAAJAMA-AL. -TÄTORTSOMR.	233	159	76	1212	983	178	796
NENONPELTO	20	5	3	118	87	20	60
PUNKAHARJU	544	446	295	1919	1609	190	1792
TAAJAMA-AL. -TÄTORTSOMR.	204	162	102	866	644	169	522
PUNKASALMI	173	129	86	743	550	157	411
PUTIKKO	31	33	16	123	94	12	111
FUUMALA	472	436	256	1452	1182	213	1266
TAAJAMA-AL. -TÄTORTSOMR.	185	216	149	783	539	213	429
KIRKONKYLÄ (FUUMALA) - KYRKBY	185	216	149	783	539	213	429
RANTASALMI	671	555	436	2163	1692	353	1776
TAAJAMA-AL. -TÄTORTSOMR.	240	216	191	959	557	351	450
KIRKONKYLÄ (RANTASALMI)- KYRKBY	240	216	191	959	557	351	450
RISTIINA	680	470	340	2243	1758	412	1781
TAAJAMA-AL. -TÄTORTSOMR.	284	186	125	1183	749	394	611
KIRKONKYLÄ (RISTIINA) - KYRKBY (KRISTINA)	230	171	117	890	688	164	530
PEKLOSNIEMI	54	15	8	293	61	230	81
SAVONRANTA	215	192	118	670	612	25	609
TAAJAMA-AL. -TÄTORTSOMR.	67	68	49	313	272	25	215

Taulu E. – Tabell E. – Table E.
Jatkuu – Forts. – Cont.

Lääni, kunta Län, kommun Taajama – Tätort	Maapinta-ala Landareal km ²	Koko väestö Hela befolkningen	Asukkaita/ maa km ² Invånare/ land km ²	Ikärakenne – Åldersstruktur				
				0–14	15–24	25–34	35–44	45–54
KIRKONKYLÄ (SAVONRANTA) - KYRKBY	2.2	710	325.7	145	84	120	105	72
SULKAVA	590.7	3923	6.6	617	426	517	542	497
TAAJAMA-AL. -TÄTORTSOMR.	..	1604	..	291	160	229	234	182
KIRKONKYLÄ (SULKAVA) - KYRKBY	4.7	1604	342.0	291	160	229	234	182
SYSMÄ	666.2	5527	8.3	866	612	646	762	702
TAAJAMA-AL. -TÄTORTSOMR.	..	2751	..	461	315	364	392	320
KIRKONKYLÄ (SYSMÄ) - KYRKBY	8.8	2751	313.0	461	315	364	392	320
VIRTASALMI	263.2	1407	5.3	215	159	145	200	154
TAAJAMA-AL. -TÄTORTSOMR.	..	288	..	42	31	34	50	26
KIRKONKYLÄ (VIRTASALMI) - KYRKBY	0.8	288	342.9	42	31	34	50	26

Lääni, kunta Län, kommun	Ikärakenne – Åldersstruktur			Asuin- huoneistojen lukumäärä Antal bostäder	Niistä – Därav		Rakennusten lukumäärä Antal byggnader
	55-64	65-74	75+		Pientaloissa I småhus	Muissa asuin- rakennuksissa I övriga bostads- byggnader	
Taajama – Tätort							
KIRKONKYLÄ (SAVONRANTA) - KYRKBY	67	68	49	313	272	25	215
SULKAVA	593	397	334	1656	1520	56	1420
TAAJAMA-AL. -TÄTORTSOMR.	209	164	135	751	664	51	471
KIRKONKYLÄ (SULKAVA) - KYRKBY	209	164	135	751	664	51	471
SYSMÄ	848	623	468	2612	2081	410	2095
TAAJAMA-AL. -TÄTORTSOMR.	348	317	234	1385	909	407	755
KIRKONKYLÄ (SYSMÄ) - KYRKBY	348	317	234	1385	909	407	755
VIRTASALMI	216	190	128	600	553	4	532
TAAJAMA-AL. -TÄTORTSOMR.	38	30	37	154	121	-	73
KIRKONKYLÄ (VIRTASALMI) - KYRKBY	38	30	37	154	121	-	73

Taulu E. – Tabell E. – Table E.
Jatkuu – Forts. – Cont.

Lääni, kunta Län, kommun	Maapinta-ala Landareal km ²	Koko väestö Hela befolkningen	Asukkaita/ maa km ² Invånare/ land km ²	Ikärakenne – Åldersstruktur				
				0–14	15–24	25–34	35–44	45–54
POHJOIS-KARJALAN LÄÄNI- NORRA KARELENS LÄN								
KAUPUNKIMAISET KUNNAT - URBANA KOMMUNER								
JOENSUU	81.9	47554	580.6	9036	6560	7928	8382	5536
TAAJAMA-AL.-TÄTORTSOMR.	..	46280	..	8766	6444	7741	8165	5415
*KESKUSTAAJAMA (JOENSUU)- CENTRALTÄTORT	42.8	46838	1094.3	8911	6513	7848	8284	5466
TAAJAAN ASUTUT KUNNAT - TÄTORTSKOMMUNER								
LIEKSA	3424.9	17527	5.1	3163	2004	2386	2832	2085
TAAJAMA-AL.-TÄTORTSOMR.	..	11442	..	2145	1417	1611	1920	1330
KESKUSTAAJAMA (LIEKSA) - CENTRALTÄTORT	21.4	10209	476.4	1900	1284	1434	1700	1174
PANKAKOSKI	4.0	1233	309.8	245	133	177	220	156
NURMES	1605.5	10944	6.8	2074	1292	1520	1729	1292
TAAJAMA-AL.-TÄTORTSOMR.	..	6785	..	1268	865	963	1047	800
KESKUSTAAJAMA (NURMES) - CENTRALTÄTORT	14.2	6785	478.2	1268	865	963	1047	800
OUTOKUMPU	445.0	9307	20.9	1884	1149	1170	1555	1113
TAAJAMA-AL.-TÄTORTSOMR.	..	6430	..	1256	829	815	1080	765
KUUSJÄRVI	2.0	218	110.7	46	35	21	38	28
KESKUSTAAJ. (OUTOKUMPU) - CENTRALTÄTORT	11.9	6212	521.1	1210	794	794	1042	737
MAASEUTUMAISET KUNNAT - LANDSBYGDSKOMMUNER								
ENO	939.3	7701	8.2	1463	958	1022	1212	996
TAAJAMA-AL.-TÄTORTSOMR.	..	4600	..	882	639	619	712	609
KIRKONKYLÄ (ENO)-KYRKBY	5.0	2047	407.8	385	234	278	289	226
LOUHIOJA	1.9	250	134.4	66	23	36	48	19
UIMAHARJU	4.9	1761	357.2	341	296	212	281	269
UKKOLA	2.9	289	100.3	50	49	47	47	39
HONKAVAARA	0.9	253	266.3	40	37	46	47	56
ILOMANTSI	2770.4	8054	2.9	1450	878	1096	1243	888
TAAJAMA-AL.-TÄTORTSOMR.	..	3723	..	680	451	549	582	405
KIRKONKYLÄ (ILOMANTSI) - KYRKBY (ILOMANTS)	7.8	3723	478.5	680	451	549	582	405
JUUKA	1503.6	7317	4.9	1310	848	1034	1123	874
TAAJAMA-AL.-TÄTORTSOMR.	..	3114	..	613	398	464	481	343
KIRKONKYLÄ (JUUKA) - KYRKBY	8.2	3114	381.2	613	398	464	481	343
KESÄLAHTI	387.3	3164	8.2	634	342	434	452	360
TAAJAMA-AL.-TÄTORTSOMR.	..	1378	..	300	160	197	203	140
KIRKONKYLÄ (KESÄLAHTI) - KYRKBY	3.8	1378	360.7	300	160	197	203	140
KIIHTELYSVAARA	486.7	2688	5.5	613	286	434	437	276
TAAJAMA-AL.-TÄTORTSOMR.	..	1220	..	320	147	207	209	99
KIRKONKYLÄ (KIIHTELYSV.) - KYRKBY	2.7	650	243.4	152	70	99	90	66
HEINÄVAARA	3.1	570	182.1	168	77	108	119	33
KITEE	861.4	11350	13.2	2260	1417	1642	1877	1282
TAAJAMA-AL.-TÄTORTSOMR.	..	6346	..	1287	824	1016	1081	653
KESKUSTAAJAMA (KITEE) - CENTRALTÄTORT (KIDES)	10.9	5922	544.8	1188	765	939	988	617
PUIOS	1.5	424	288.4	99	59	77	93	36
KONTIOLAHTI	781.9	10450	13.4	2549	1304	1658	1983	1099
TAAJAMA-AL.-TÄTORTSOMR.	..	6667	..	1752	873	1138	1320	653
KIRKONKYLÄ (KONTIOLAHTI) - KYRKBY	6.0	2586	432.4	684	314	420	452	255
LEHMO	8.4	2560	303.7	686	329	415	564	266
PAIBOLA	1.4	344	249.3	89	64	65	71	24
KONTIONIEMI	2.0	334	167.8	77	62	89	60	23
*KULHO	2.6	268	101.5	66	32	40	49	34
LIPERI	740.0	11500	15.5	2431	1372	1620	1941	1255
TAAJAMA-AL.-TÄTORTSOMR.	..	5426	..	1164	698	813	957	545

Lääni, kunta Län, kommun Taajama – Tätort	Ikärakenne – Åldersstruktur			Asuin- huoneistojen lukumäärä Antal bostäder	Niistä – Därav		Rakennusten lukumäärä Antal byggnader
	55–64	65–74	75+		Pientaloissa I småhus	Muissa asuin- rakennuksissa I övriga bostads- byggnader	
POHJOIS-KARJALAN LÄÄNI - NORRA KARELENS LÄN							
KAUPUNKIMAISET KUNNAT - URBANA KOMMUNER							
JOENSUU	4475	3265	2372	23098	9689	12840	7844
TAAJAMA-AL.-TÄTORTSOMR.	4384	3174	2191	22790	9388	12840	7513
*KESKUSTAAJAMA (JOENSUU) - CENTRALTÄTORT	4424	3191	2201	22985	9533	12878	7662
TAAJAAN ASUTUT KUNNAT - TÄTORTSKOMMUNER							
LIEKSA	2199	1716	1142	7784	5493	1894	5559
TAAJAMA-AL.-TÄTORTSOMR.	1361	1010	648	5284	3131	1871	2808
KESKUSTAAJAMA (LIEKSA) - CENTRALTÄTORT	1215	925	577	4753	2661	1838	2397
PANKAKOSKI	146	85	71	531	470	33	411
NURMES	1297	1026	714	4683	3477	1016	3330
TAAJAMA-AL.-TÄTORTSOMR.	801	640	401	3146	2019	1003	1690
KESKUSTAAJAMA (NURMES) - CENTRALTÄTORT	801	640	401	3146	2019	1003	1690
OUTOKUMPU	1067	842	527	3991	2867	1015	2710
TAAJAMA-AL.-TÄTORTSOMR.	702	587	396	2877	1795	999	1498
KUUSJÄRVI	21	20	9	78	72	4	81
KESKUSTAAJ. (OUTOKUMPU) - CENTRALTÄTORT	681	567	387	2799	1723	995	1417
MAASEUTUMAISET KUNNAT - LANDSBYGDSKOMMUNER							
ENO	962	653	435	3267	2929	232	2739
TAAJAMA-AL.-TÄTORTSOMR.	530	365	244	1993	1708	229	1335
KIRKONKYLÄ (ENO) - KYRKBY	254	220	161	906	767	114	557
LOUHIOJA	23	26	9	101	94	-	89
UIMAHARJU	203	97	62	733	681	34	531
UKKOLA	30	18	9	121	117	-	116
HONKAVAARA	20	4	3	132	49	81	42
ILOMANTSI	1091	840	568	3385	2815	404	2858
TAAJAMA-AL.-TÄTORTSOMR.	417	358	281	1625	1165	404	855
KIRKONKYLÄ (ILOMANTSI) - KYRKBY (ILOMANTS)	417	358	281	1625	1165	404	855
JUUKA	905	742	481	3086	2701	281	2608
TAAJAMA-AL.-TÄTORTSOMR.	309	286	220	1417	1108	258	785
KIRKONKYLÄ (JUUKA) - KYRKBY	309	286	220	1417	1108	258	785
KESÄLAHTI	387	323	232	1297	1164	90	1154
TAAJAMA-AL.-TÄTORTSOMR.	117	133	128	597	483	90	359
KIRKONKYLÄ (KESÄLAHTI) - KYRKBY	117	133	128	597	483	90	359
KIIHTELYSVAARA	294	212	136	1085	1013	16	997
TAAJAMA-AL.-TÄTORTSOMR.	109	71	58	491	456	16	339
KIRKONKYLÄ (KIIHTELYSV.) - KYRKBY	81	44	48	284	256	16	176
HEINÄVAARA	28	27	10	207	200	-	163
KITEE	1211	942	719	4739	3319	1320	3234
TAAJAMA-AL.-TÄTORTSOMR.	567	479	439	2837	1466	1319	1164
KESKUSTAAJAMA (KITEE) - CENTRALTÄTORT (KIDES)	532	464	429	2657	1389	1225	1076
FUHOS	35	15	10	180	77	94	88
KONTIOLAHTI	904	556	397	3903	3580	160	3310
TAAJAMA-AL.-TÄTORTSOMR.	474	259	198	2469	2226	148	1825
KIRKONKYLÄ (KONTIOLAHTI) - KYRKBY	208	128	125	970	920	12	605
LEHMO	159	88	53	900	873	-	808
PAIHOLA	26	5	-	164	71	90	79
KONTIONIEMI	15	5	3	140	120	8	89
*KULHO	25	15	7	96	93	-	91
LIPERI	1237	955	689	4595	4090	290	3889
TAAJAMA-AL.-TÄTORTSOMR.	467	404	378	2261	1860	279	1453

Taolu E. – Tabell E. – Table E.
Jatkuu – Forts. – Cont.

Lääni, kunta Län, kommun Taajama – Tätort	Maapinta-ala Landareal km ²	Koko väestö Hela befolkningen	Asukkaaja/ maa km ² Invånare/ land km ²	Ikärakenne – Åldersstruktur				
				0–14	15–24	25–34	35–44	45–54
KIRKONKYLÄ (LIPERI) - KYRKBY (LIBELITS)	5.7	1886	330.9	338	217	266	278	184
VIINIJÄRVI	5.3	1062	200.4	200	110	128	140	114
YLÄNYLÄ	6.1	2478	406.2	626	371	419	539	247
POLVIJÄRVI	801.2	6001	7.5	1142	698	776	980	645
TAAJAMA-AL. -TÄTORTSOMR.	..	2030	..	380	232	252	321	185
KIRKONKYLÄ (POLVIJÄRVI)- KYRKBY	7.4	2030	275.8	380	232	252	321	185
PYHÄSELKÄ	279.6	6700	24.0	1705	819	1113	1194	601
TAAJAMA-AL. -TÄTORTSOMR.	..	3409	..	851	465	594	643	297
*HAMMASLAHTI	5.4	1545	285.6	324	214	283	260	142
*REIJOLA	4.5	1675	374.7	473	219	297	350	127
PITKÄMÄKI	2.0	206	103.5	59	35	16	38	28
RÄÄKKYLÄ	429.5	3556	8.3	581	380	430	504	410
TAAJAMA-AL. -TÄTORTSOMR.	..	1000	..	162	119	120	146	103
KIRKONKYLÄ (RÄÄKKYLÄ) - KYRKBY	3.4	1000	296.7	162	119	120	146	103
TOHMAJÄRVI	701.8	5841	8.3	1165	630	787	855	649
TAAJAMA-AL. -TÄTORTSOMR.	..	2335	..	473	265	324	336	234
KEMIE	6.1	2063	338.2	416	237	280	301	211
UUSI VÄRTSILÄ	2.2	272	125.3	57	28	44	35	23
TUUPOVAARA	605.2	2720	4.5	460	286	360	421	325
TAAJAMA-AL. -TÄTORTSOMR.	..	783	..	170	90	133	123	75
KIRKONKYLÄ(TUUPOVAARA) - KYRKBY	3.1	783	248.6	170	90	133	123	75
VALTIMO	801.1	3637	4.5	762	385	476	578	400
TAAJAMA-AL. -TÄTORTSOMR.	..	1415	..	301	159	198	205	183
KIRKONKYLÄ (VALTIMO) - KYRKBY	4.3	1415	332.9	301	159	198	205	183
VÄRTSILÄ	135.9	825	6.1	162	71	95	126	93

Lääni, kunta Län, kommun Taaajama – Tätort	Ikärakenne – Åldersstruktur			Asuin- huoneistojen lukumäärä Antal bostäder	Niistä – Därav		Rakennusten lukumäärä Antal byggnader
	55–64	65–74	75+		Pientaloissa I småhus	Muissa asuin- rakennuksissa I övriga bostads- byggnader	
KIRKONKYLÄ (LIPERI) - KYRKBY (LIBELITS)	180	185	238	839	647	112	444
VIINIJÄRVI	140	128	102	495	462	11	366
YLÄMYLLY	147	91	38	927	751	156	643
POLVIJÄRVI	726	653	381	2549	2297	101	2230
TAAJAMA-AL. -TÄTORTSOMR.	194	260	206	954	781	100	547
KIRKONKYLÄ (POLVIJÄRVI)- KYRKBY	194	260	206	954	781	100	547
PYHÄSELKÄ	576	410	282	2515	2344	16	2066
TAAJAMA-AL. -TÄTORTSOMR.	256	173	130	1329	1263	8	906
*HAMMASLAHTI	125	105	92	688	660	7	392
*REIJOLA	110	62	37	579	543	1	444
PITKÄMÄKI	22	7	1	66	64	-	74
RÄÄKKYLÄ	475	451	325	1559	1473	9	1405
TAAJAMA-AL. -TÄTORTSOMR.	97	117	136	474	445	5	244
KIRKONKYLÄ (RÄÄKKYLÄ) - KYRKBY	97	117	136	474	445	5	244
TOHMAJÄRVI	666	594	495	2488	2138	244	2104
TAAJAMA-AL. -TÄTORTSOMR.	228	241	234	1079	805	237	617
KEMIE	202	213	203	935	739	169	519
UUSI VÄRTSILÄ	26	28	31	144	66	68	98
TUUPOVAARA	333	330	205	1252	1129	35	1183
TAAJAMA-AL. -TÄTORTSOMR.	61	80	51	368	301	18	192
KIRKONKYLÄ(TUUPOVAARA) - KYRKBY	61	80	51	368	301	18	192
VALTIMO	432	372	232	1469	1284	111	1223
TAAJAMA-AL. -TÄTORTSOMR.	153	132	84	616	501	84	389
KIRKONKYLÄ (VALTIMO) - KYRKBY	153	132	84	616	501	84	389
VÄRTSILÄ	103	88	87	370	344	16	344

Taulu E. – Tabell E. – Table E.
Jatkuu – Forts. – Cont.

Lääni, kunta Län, kommun	Maapinta-ala Landareal km ²	Koko väestö Hela befolkningen	Asukkaaja/ maa km ² Invånare/ land km ²	Ikärakenne – Åldersstruktur				
				0–14	15–24	25–34	35–44	45–54
KUOPION LÄÄNI - KUOPIO LÄN								
KAUPUNKIMAISET KUNNAT - URBANA KOMMUNER								
IISALMI	763.3	23979	31.4	4898	3209	3695	4117	2509
TAAJAMA-AL. -TÄTORTSOMR.	..	17207	..	3451	2420	2728	2948	1823
KESKUSTAAJAMA (IISALMI) - CENTRALTÄTORT (IDENSALMI)	13.8	15729	1139.0	3102	2180	2526	2672	1642
PELTOALMI	2.1	953	449.5	232	168	146	180	117
SOINLAHTI	7.6	525	69.0	117	72	56	96	64
KUOPIO	779.3	80613	103.4	15699	10956	13719	14008	9357
TAAJAMA-AL. -TÄTORTSOMR.	..	73912	..	14355	10186	12915	12822	8621
KESKUSTAAJAMA (KUOPIO) - CENTRALTÄTORT	43.9	72169	1644.3	13907	9962	12699	12475	8414
KURKIMÄKI	2.6	360	140.1	94	40	47	70	42
MELALAHTI	1.9	744	383.5	172	91	115	123	79
PELLESMÄKI - VEHMÄSMÄKI	2.6	401	151.3	122	63	36	94	48
HILTULANLAHTI	1.8	230	125.7	57	29	16	60	37
VARKAUS	86.9	24576	282.8	4540	3170	3799	4203	2798
TAAJAMA-AL. -TÄTORTSOMR.	..	23684	..	4420	3092	3686	4065	2677
*KESKUSTAAJAMA (VARKAUS) CENTRALTÄTORT	30.6	20203	660.7	3652	2642	3152	3367	2226
KÖNÖNPELTO	4.9	3515	715.9	811	445	548	695	445
*KUROLA	3.2	249	77.6	57	30	31	47	28
TAAJAAN ASUTUT KUNNAT - TÄTORTSKOMMUNER								
SIILINJÄRVI	402.7	18749	46.6	4614	2589	3027	3507	2191
TAAJAMA-AL. -TÄTORTSOMR.	..	14759	..	3655	2073	2428	2780	1742
KIRKONKYLÄ (SIILINJÄRVI)- KYRKBY	25.2	10142	403.1	2526	1401	1708	1834	1091
KUUSLAHTI	2.0	210	104.0	50	22	28	53	23
TOIVALA - VUORELA	6.6	3903	595.0	981	562	637	795	546
KASURILANMÄKI	2.7	281	102.9	49	39	37	46	51
*JÄNNEVIRTA	1.3	231	179.1	52	50	20	52	32
SUONENJOKI	719.6	8681	12.1	1571	1011	1096	1368	980
TAAJAMA-AL. -TÄTORTSOMR.	..	5933	..	1057	751	785	928	622
KESKUSTAAJ. (SUONENJOKI) - CENTRALTÄTORT	11.4	5292	463.4	948	675	702	822	544
IISVESI	4.1	641	157.9	109	76	83	106	78
MAASEUTUMAISET KUNNAT - LANDSBYGD SKOMMUNER								
JUANKOSKI	467.4	6580	14.1	1233	768	859	1045	788
TAAJAMA-AL. -TÄTORTSOMR.	..	3532	..	725	426	471	609	406
KIRKONSEUTU (JUANKOSKI) - KYRKBYNEJDEN	8.5	2758	323.7	590	339	391	491	316
MUURUVESI	1.8	452	258.3	82	55	41	75	56
SÄYNEINEN	1.9	322	172.2	53	32	39	43	34
KAAVI	676.4	4230	6.3	732	559	514	596	542
TAAJAMA-AL. -TÄTORTSOMR.	..	1684	..	309	220	236	253	167
KESKUSTAAJAMA (KAAVI) - CENTRALTÄTORT	3.9	1684	427.4	309	220	236	253	167
KARTTULA	468.2	3429	7.3	766	341	493	516	370
TAAJAMA-AL. -TÄTORTSOMR.	..	1614	..	409	160	250	260	157
KESKUSTAAJ. (KARTTULA) - CENTRALTÄTORT	3.4	1182	347.6	262	131	178	169	113
SYVÄNNIEMI	2.6	208	80.3	60	17	39	36	20
PIHKAINMÄKI	1.6	224	141.8	87	12	33	55	24
KEITELE	481.9	3309	6.9	691	367	423	537	344
TAAJAMA-AL. -TÄTORTSOMR.	..	1514	..	362	171	230	250	126
KIRKONKYLÄ (KEITELE) - KYRKBY	2.9	1514	523.9	362	171	230	250	126
KIURUVESI	1329.5	11415	8.6	2265	1330	1552	1675	1175
TAAJAMA-AL. -TÄTORTSOMR.	..	4945	..	986	581	711	766	429
KIRKONKYLÄ (KIURUVESI) - KYRKBY	6.4	4945	767.9	986	581	711	766	429

Lääni, kunta Län, kommun	Ikärakenne – Åldersstruktur			Asuin- huoneistojen lukumäärä Antal bostäder	Niistä – Därav		Rakennusten lukumäärä Antal byggnader
	55–64	65–74	75+		Pientaloissa I småhus	Muissa asuin- rakennuksissa I övriga bostads- byggnader	
Taajama – Tätort							
KUOPION LÄÄNI - KUOPIO LÄN							
KAUPUNKIMAISET KUNNAT - URBANA KOMMUNER							
IISALMI	2405	1858	1288	10200	5436	4418	5464
TAAJAMA-AL. -TÄTORTSOMR.	1665	1313	859	7911	3266	4378	3074
KESKUSTAAJAMA (IISALMI) - CENTRALTÄTORT (IDENSALMI)	1548	1238	821	7367	2822	4291	2675
PELTOSALMI	54	42	14	366	274	87	192
SOINLAHTI	63	33	24	178	170	-	207
KUOPIO	7494	5510	3870	36887	11599	24484	10679
TAAJAMA-AL. -TÄTORTSOMR.	6794	4980	3239	34795	9679	24416	8145
KESKUSTAAJAMA (KUOPIO) - CENTRALTÄTORT	6645	4883	3184	34190	9111	24416	7579
KURKINÄKI	34	23	10	130	122	-	132
MELALAHTI	76	51	37	282	264	-	218
PELLESMÄKI - VEHMÄSMÄKI	22	13	3	114	109	-	131
HILTULANLAHTI	16	10	5	77	72	-	83
VARKAUS	2792	1894	1380	11414	5816	5251	5082
TAAJAMA-AL. -TÄTORTSOMR.	2680	1828	1236	11177	5593	5247	4806
*KESKUSTAAJAMA (VARKAUS) CENTRALTÄTORT	2356	1668	1140	9913	4400	5200	3861
KÖNÖNPELTO	315	166	90	1253	1181	47	927
*KUROLA	28	15	13	94	93	-	104
TAAJAAN ASUTUT KUNNAT - TÄTORTSKOMMUNER							
SIILINJÄRVI	1424	845	552	6826	5177	1418	4537
TAAJAMA-AL. -TÄTORTSOMR.	1068	638	375	5572	4047	1345	3222
KIRKONKYLÄ (SIILINJÄRVI) - KYRKBY	751	515	316	3913	2643	1180	2111
KUUSLAHTI	17	12	5	76	74	-	85
TOIVALA - VUORELA	250	88	44	1421	1175	164	854
KASURILANMÄKI	38	15	6	95	92	1	102
*JÄNNEVIRTA	13	8	4	69	64	-	72
SUONENJOKI	1070	904	681	3802	2630	1078	2638
TAAJAMA-AL. -TÄTORTSOMR.	683	649	458	2814	1677	1075	1573
KESKUSTAAJ. (SUONENJOKI) - CENTRALTÄTORT	597	585	419	2492	1406	1044	1309
IISVESI	86	64	39	322	271	31	264
MAASEUTUMAISET KUNNAT - LANDSBYGDSKOMMUNER							
JUANKOSKI	855	634	398	2651	2238	323	2177
TAAJAMA-AL. -TÄTORTSOMR.	394	302	199	1532	1157	316	984
KIRKONSEUTU (JUANKOSKI) - KYRKBYNEJDEN	291	210	130	1169	853	282	711
MURUVESI	61	45	37	206	170	21	155
SÄYNEINEN	42	47	32	157	134	13	118
KAAVI	596	405	286	1784	1486	241	1468
TAAJAMA-AL. -TÄTORTSOMR.	192	180	127	782	522	241	412
KESKUSTAAJAMA (KAAVI) - CENTRALTÄTORT	192	180	127	782	522	241	412
KARTTULA	405	295	243	1333	1239	53	1153
TAAJAMA-AL. -TÄTORTSOMR.	155	113	110	668	604	53	447
KESKUSTAAJ. (KARTTULA) - CENTRALTÄTORT	126	101	102	525	464	53	298
SYVÄNNIEMI	23	8	5	78	76	-	77
PIHKAINMÄKI	6	4	3	65	64	-	72
KEITELE	357	336	254	1316	1156	125	1065
TAAJAMA-AL. -TÄTORTSOMR.	115	140	120	653	514	121	382
KIRKONKYLÄ (KEITELE) - KYRKBY	115	140	120	653	514	121	382
KIURUVESI	1445	1204	769	4486	3528	835	3457
TAAJAMA-AL. -TÄTORTSOMR.	531	568	373	2317	1425	833	1024
KIRKONKYLÄ (KIURUVESI) - KYRKBY	531	568	373	2317	1425	833	1024

Taulu E. – Tabell E. – Table E.
Jatkuu – Forts. – Cont.

Lääni, kunta Län, kommun Taajama – Tätort	Maapinta-ala Landareal km ²	Koko väestö Hela befolkningen	Asukkaita/ maa km ² Invånare/ land km ²	Ikärakenne – Åldersstruktur				
				0–14	15–24	25–34	35–44	45–54
LAPINLAHTI	615.5	8070	13.1	1713	976	1071	1309	824
TAAJAMA-AL.-TÄTORTSOMR.	..	4341	..	962	548	622	733	400
KIRKONKYLÄ (LAPINLAHTI) - KYRKBY	7.2	3978	554.8	883	500	563	678	374
ALAPITKÄ	1.7	363	217.4	79	48	59	55	26
LEPPÄVIRTA	1138.9	11670	10.2	2323	1416	1646	1760	1359
TAAJAMA-AL.-TÄTORTSOMR.	..	6940	..	1456	875	1054	1088	782
KIRKONKYLÄ (LEPPÄVIRTA) - KYRKBY	8.5	4899	574.3	1042	640	783	783	531
ORAVIKOSKI	1.7	347	199.4	75	35	57	54	50
SORSAKOSKI	3.9	1189	301.8	187	154	141	169	159
MUSTANSALO	2.5	211	84.4	49	21	26	36	19
MAANINKA	467.6	4135	8.8	753	486	534	573	503
TAAJAMA-AL.-TÄTORTSOMR.	..	1162	..	210	138	142	166	126
KESKUSTAAJAMA (MAANINKA) - CENTRALTÄTORT	2.2	932	431.5	155	110	117	129	97
PELLONPÄÄ	2.7	230	84.6	55	28	25	37	29
NILSIÄ	709.4	7588	10.7	1437	968	1062	1152	862
TAAJAMA-AL.-TÄTORTSOMR.	..	3658	..	661	504	491	542	404
KESKUSTAAJAMA (NILSIÄ) - CENTRALTÄTORT	7.7	3658	475.7	661	504	491	542	404
PIELAVESI	1149.8	6677	5.8	1189	713	773	995	749
TAAJAMA-AL.-TÄTORTSOMR.	..	2372	..	444	252	305	349	234
KIRKONKYLÄ (PIELAVESI) - KYRKBY	4.6	2372	516.8	444	252	305	349	234
RAUTALAMPI	548.6	4408	8.0	767	489	536	639	504
TAAJAMA-AL.-TÄTORTSOMR.	..	1922	..	363	217	252	296	217
KIRKONKYLÄ (RAUTALAMPI) - KYRKBY	5.1	1922	379.8	363	217	252	296	217
RAUTAVAARA	1155.1	2977	2.6	570	355	397	418	388
TAAJAMA-AL.-TÄTORTSOMR.	..	1220	..	279	140	185	178	139
KESKUSTAAJ. (RAUTAVAARA) - CENTRALTÄTORT	2.9	1220	420.7	279	140	185	178	139
SONKAJÄRVI	1473.1	6030	4.1	1148	708	777	947	670
TAAJAMA-AL.-TÄTORTSOMR.	..	2372	..	496	285	343	369	235
KESKUSTAAJ. (SONKAJÄRVI) - CENTRALTÄTORT	4.5	1733	388.6	391	212	263	270	169
SUKEVA	3.8	639	167.7	105	73	80	99	66
TERVO	347.4	2232	6.4	412	231	297	320	194
TAAJAMA-AL.-TÄTORTSOMR.	..	578	..	111	58	92	75	43
KESKUSTAAJAMA (TERVO) - CENTRALTÄTORT	1.9	578	302.6	111	58	92	75	43
TUUSNIEMI	544.7	3580	6.6	628	376	448	503	420
TAAJAMA-AL.-TÄTORTSOMR.	..	1447	..	260	165	156	200	155
KIRKONKYLÄ (TUUSNIEMI) - KYRKBY	3.6	1447	403.1	260	165	156	200	155
VARPAISJÄRVI	482.5	3499	7.3	664	390	453	488	391
TAAJAMA-AL.-TÄTORTSOMR.	..	1234	..	195	130	162	163	123
KIRKONKYLÄ (VARPAISJÄRVI) - KYRKBY	2.8	1234	445.5	195	130	162	163	123
VEHMERSALMI	347.1	2330	6.7	398	287	253	394	266
TAAJAMA-AL.-TÄTORTSOMR.	..	701	..	146	75	94	112	76
KIRKONKYLÄ (VEHMERSALMI) - KYRKBY	1.7	701	419.8	146	75	94	112	76
VESANTO	422.9	3245	7.7	512	367	382	473	382
TAAJAMA-AL.-TÄTORTSOMR.	..	917	..	167	116	112	153	103
KIRKONKYLÄ (VESANTO) - KYRKBY	2.6	917	354.1	167	116	112	153	103
VIEREMÄ	930.6	4779	5.1	919	664	650	703	536
TAAJAMA-AL.-TÄTORTSOMR.	..	1636	..	330	263	203	273	184
KIRKONKYLÄ (VIEREMÄ) - KYRKBY	3.1	1636	527.7	330	263	203	273	184

Lääni, kunta Län, kommun	Ikärakenne – Åldersstruktur			Asuin- huoneistojen lukumäärä Antal bostäder	Niistä – Därav		Rakennusten lukumäärä Antal byggnader
	55–64	65–74	75+		Pientaloissa I småhus	Muissa asuin- rakennuksissa I övriga bostads- byggnader	
Taajama – Tätort							
LAPINLAHTI	888	783	506	3271	2794	386	2530
TAAJAMA-AL. -TÄTORTSOMR.	425	390	261	1913	1482	386	1095
KIRKONKYLÄ (LAPINLAHTI) - KYRKBY	396	355	229	1757	1339	386	977
ALAPIITKÄ	29	35	32	156	143	-	118
LEPPÄVIRTA	1459	998	709	4670	3637	848	3501
TAAJAMA-AL. -TÄTORTSOMR.	757	539	389	3033	2071	848	1652
KIRKONKYLÄ (LEPPÄVIRTA) - KYRKBY	466	361	293	2166	1478	604	1034
ORAVIKOSKI	46	23	7	164	66	91	89
SORSAKOSKI	190	113	76	545	371	153	366
MUSTANSALO	35	19	6	70	70	-	72
MAANINKA	559	414	313	1650	1559	34	1509
TAAJAMA-AL. -TÄTORTSOMR.	131	138	111	551	529	9	354
KESKUSTAAJAMA (MAANINKA)- CENTRALTÄTORT	100	124	100	467	446	9	263
PELLONPÄÄ	31	14	11	84	83	-	91
NILSIÄ	852	787	468	3025	2545	412	2555
TAAJAMA-AL. -TÄTORTSOMR.	397	393	266	1645	1224	412	952
KESKUSTAAJAMA (NILSIÄ) - CENTRALTÄTORT	397	393	266	1645	1224	412	952
PIELAVESI	924	821	513	2785	2222	447	2231
TAAJAMA-AL. -TÄTORTSOMR.	289	304	195	1157	696	415	553
KIRKONKYLÄ (PIELAVESI) - KYRKBY	289	304	195	1157	696	415	553
RAUTALAMPI	588	488	397	1811	1543	159	1502
TAAJAMA-AL. -TÄTORTSOMR.	215	189	173	921	699	155	520
KIRKONKYLÄ (RAUTALAMPI) - KYRKBY	215	189	173	921	699	155	520
RAUTAVAARA	398	278	173	1197	1034	100	1039
TAAJAMA-AL. -TÄTORTSOMR.	122	103	74	532	412	93	299
KESKUSTAAJ. (RAUTAVAARA)- CENTRALTÄTORT	122	103	74	532	412	93	299
SONKAJÄRVI	732	606	442	2290	1989	156	2077
TAAJAMA-AL. -TÄTORTSOMR.	247	217	180	981	735	137	584
KESKUSTAAJ. (SONKAJÄRVI)- CENTRALTÄTORT	163	151	114	694	488	137	377
SUKEVA	84	66	66	287	247	-	207
TERVO	319	263	196	880	777	51	764
TAAJAMA-AL. -TÄTORTSOMR.	54	75	70	291	210	51	136
KESKUSTAAJAMA (TERVO) - CENTRALTÄTORT	54	75	70	291	210	51	136
TUUSNIEMI	514	433	258	1536	1355	96	1344
TAAJAMA-AL. -TÄTORTSOMR.	169	211	131	638	505	90	362
KIRKONKYLÄ (TUUSNIEMI) - KYRKBY	169	211	131	638	505	90	362
VARPAISJÄRVI	480	393	240	1436	1380	4	1210
TAAJAMA-AL. -TÄTORTSOMR.	160	186	115	621	595	4	345
KIRKONKYLÄ (VARPAISJÄRVI)- KYRKBY	160	186	115	621	595	4	345
VEHMERSALMI	285	252	195	929	860	30	855
TAAJAMA-AL. -TÄTORTSOMR.	69	61	68	315	283	23	192
KIRKONKYLÄ (VEHMERSALMI)- KYRKBY	69	61	68	315	283	23	192
VESANTO	446	397	286	1333	1200	84	1131
TAAJAMA-AL. -TÄTORTSOMR.	92	104	70	439	352	65	261
KIRKONKYLÄ (VESANTO) - KYRKBY	92	104	70	439	352	65	261
VIEREMÄ	597	412	298	1784	1633	86	1572
TAAJAMA-AL. -TÄTORTSOMR.	152	134	97	671	554	84	407
KIRKONKYLÄ (VIEREMÄ) - KYRKBY	152	134	97	671	554	84	407

Taulu E. – Tabell E. – Table E.
Jatkuu – Forts. – Cont.

Lääni, kunta Län, kommun Taaajama – Tätort	Maapinta-ala Landareal km ²	Koko väestö Hela befolkningen	Asukkaita/ maa km ² Invånare/ land km ²	Ikärakenne – Åldersstruktur				
				0–14	15–24	25–34	35–44	45–54
KESKI-SUOMEN LÄÄNI - MELLERSTA FINLANDS LÄN								
KAUPUNKIMAISET KUNNAT - URBANA KOMMUNER								
JYVÄSKYLÄ	96.9	66526	686.5	12773	8639	11601	11607	7744
TAAJAMA-AL. -TÄTORTSOMR.	..	65698	..	12619	8540	11431	11431	7658
*KESKUSTAAJ. (JYVÄSKYLÄ)- CENTRALTÄTORT	85.3	84165	986.3	16646	11196	14297	15002	10007
JYVÄSKYLÄN MLK								
JYVÄSKYLÄ LK	449.3	28715	63.9	6299	3969	4276	5484	3640
TAAJAMA-AL. -TÄTORTSOMR.	..	24099	..	5307	3395	3687	4623	3041
KUOHU	1.5	228	154.1	39	35	18	47	33
TIIKKAKOSKI	6.7	4099	610.0	976	564	657	769	506
*VESANKA	5.4	525	96.3	113	66	54	105	76
PUUPPOLA	2.0	314	153.2	29	28	31	30	27
LEPPÄLAHTI	2.0	222	112.7	55	15	31	53	23
MATINMÄKI	1.8	220	121.5	59	30	21	47	27
SUOLAHTI	58.2	6222	106.9	1273	886	881	1043	798
TAAJAMA-AL. -TÄTORTSOMR.	..	5858	..	1220	838	829	992	748
KESKUSTAAJAMA (SUOLAHTI) - CENTRALTÄTORT	11.2	5858	523.5	1220	838	829	992	748
SÄYNNÄTSALO	9.0	3555	395.0	769	420	475	705	407
TAAJAMA-AL. -TÄTORTSOMR.	..	3440	..	752	411	463	678	395
*KIRKONKYLÄ (SÄYNNÄTSALO) KYRKBY	1.8	1670	954.3	345	203	253	307	194
MUURATSALO	2.5	1806	725.3	408	213	212	373	214
TAAJAAN ASUTUT KUNNAT - TÄTORTSKOMMUNER								
JÄMSÄ	669.9	12771	19.1	2424	1639	1791	2048	1540
TAAJAMA-AL. -TÄTORTSOMR.	..	9788	..	1869	1290	1448	1578	1167
KAIPOLA	17.9	1768	98.6	331	273	285	244	233
*KESKUSTAAJ. (JÄMSÄNK.) - CENTRALTÄTORT	39.5	14629	370.7	2838	1935	2136	2434	1740
JÄMSÄNKOSKI	400.7	8092	20.2	1531	1076	1131	1305	990
TAAJAMA-AL. -TÄTORTSOMR.	..	6881	..	1332	947	997	1129	853
KOSKENPÄÄ	2.1	272	129.5	32	29	24	29	47
KEURUU	1261.7	12663	10.0	2357	1603	1685	2044	1458
TAAJAMA-AL. -TÄTORTSOMR.	..	8630	..	1629	1128	1157	1457	984
KESKUSTAAJAMA (KEURUU) - CENTRALTÄTORT	10.3	7358	711.6	1428	994	1017	1275	854
HAAPAMÄKI	5.9	1272	215.6	201	134	140	182	130
MUURAME	147.1	6580	44.7	1622	850	980	1281	783
TAAJAMA-AL. -TÄTORTSOMR.	..	5305	..	1341	690	844	1019	599
KIRKONKYLÄ (MUURAME) - KYRKBY	12.8	4473	348.6	1169	582	735	873	481
*KINKOMAA	2.0	820	410.0	180	104	116	145	105
ÄÄNEKOSKI	301.1	11854	39.4	2390	1641	1938	1978	1432
TAAJAMA-AL. -TÄTORTSOMR.	..	9054	..	1783	1319	1530	1532	1093
KESKUSTAAJ. (ÄÄNEKOSKI) - CENTRALTÄTORT	11.9	9054	760.8	1783	1319	1530	1532	1093
MAASEUTUMAISET KUNNAT - LANDSBYGDSKOMMUNER								
HANKASALMI	574.8	6070	10.6	1096	664	803	886	667
TAAJAMA-AL. -TÄTORTSOMR.	..	2460	..	455	306	375	332	260
KIRKONKYLÄ (HANKASALMI) - KYRKBY	3.3	1148	342.7	206	132	146	149	145
ASEMANSEUTU (HANKASALMI) - STATIONSSAMHÄLLE	2.6	987	384.0	168	138	168	129	92
NIEMISJÄRVI	1.7	325	190.1	81	36	61	54	23
JOUTSA	470.5	4579	9.7	766	547	601	708	552
TAAJAMA-AL. -TÄTORTSOMR.	..	2559	..	450	323	344	425	269
KIRKONKYLÄ (JOUTSA) - KYRKBY	4.6	2559	558.7	450	323	344	425	269
KANNONKOSKI	448.2	1947	4.3	339	216	213	243	237
TAAJAMA-AL. -TÄTORTSOMR.	..	682	..	157	70	77	95	63
KIRKONKYLÄ (KANNONKOSKI) - KYRKBY	2.6	682	264.3	157	70	77	95	63

Lääni, kunta Län, kommun	Ikärakenne – Åldersstruktur			Asuin- huoneistojen lukumäärä Antal bostäder	Niistä – Därav		Rakennusten lukumäärä Antal byggnader
	55–64	65–74	75+		Pientaloissa I småhus	Muissa asuin- rakennuksissa I övriga bostads- byggnader	
Taajama – Tätort							
KESKI-SUOMEN LÄÄNI - MELLERSTA FINLANDS LÄN							
KAUPUNKIMAISET KUNNAT - URBANA KOMMUNER							
JYVÄSKYLÄ	6053	4865	3244	33172	9104	22533	7871
TAAJAMA-AL.-TÄTORTSOMR.	5973	4824	3222	33064	9008	22529	7744
*KESKUSTA AJ. (JYVÄSKYLÄ)- CENTRALTÄTORT	7451	5782	3784	40262	13585	25065	11442
JYVÄSKYLÄN MLK							
JYVÄSKYLÄ LK	2404	1641	1002	10945	7661	3109	6646
TAAJAMA-AL.-TÄTORTSOMR.	1897	1326	823	9351	6096	3108	4995
KUOHU	19	26	11	99	77	8	87
TIKKAKOSKI	278	229	120	1611	1020	556	776
*VESANKA	58	42	11	194	190	-	199
PUUPPOLA	28	32	109	84	69	8	67
LEPPÄLAHTI	13	27	5	82	81	-	83
MATINMÄKI	21	11	4	74	73	-	76
SUOLAHTI	635	423	283	2739	1481	1166	1426
TAAJAMA-AL.-TÄTORTSOMR.	587	404	240	2599	1389	1123	1316
KESKUSTA AJAMA (SUOLAHTI)- CENTRALTÄTORT	587	404	240	2599	1389	1123	1316
SÄYNÄTSALO	357	260	162	1418	870	486	754
TAAJAMA-AL.-TÄTORTSOMR.	342	243	156	1369	835	472	715
*KIRKONKYLÄ (SÄYNÄTSALO) KYRKBY	171	124	73	723	289	399	221
MURATSALO	178	123	85	669	562	80	510
TAAJAAN ASUTUT KUNNAT - TÄTORTSKOMMUNER							
JÄMSÄ	1476	1100	753	5560	3532	1857	3697
TAAJAMA-AL.-TÄTORTSOMR.	1114	775	547	4369	2388	1846	2304
KAIPOLA	230	128	44	716	473	222	563
*KESKUSTA AJ. (JÄMSÄNK.) - CENTRALTÄTORT	1542	1199	805	6520	3837	2507	3514
JÄMSÄNKOSKI	867	748	444	3549	2554	888	2492
TAAJAMA-AL.-TÄTORTSOMR.	685	586	352	3002	2022	888	1862
KOSKENPÄÄ	27	34	50	135	100	5	89
KEURUU	1480	1164	872	5595	3569	1877	3741
TAAJAMA-AL.-TÄTORTSOMR.	932	766	577	3917	2088	1749	1846
KESKUSTA AJAMA (KEURUU) - CENTRALTÄTORT	730	587	473	3283	1613	1619	1394
HAAPAMÄKI	202	179	104	634	475	130	452
MUURAME	525	327	212	2498	1870	552	1810
TAAJAMA-AL.-TÄTORTSOMR.	397	247	168	2049	1452	547	1315
KIRKONKYLÄ (MUURAME) - KYRKBY	304	195	134	1644	1156	443	1083
*KINKOMAA	88	49	33	391	289	97	225
ÄÄNEKOSKI	1194	776	505	5148	2979	1940	3054
TAAJAMA-AL.-TÄTORTSOMR.	879	570	348	4159	2024	1940	1971
KESKUSTA AJ. (ÄÄNEKOSKI) - CENTRALTÄTORT	879	570	348	4159	2024	1940	1971
MAASEUTUMAISET KUNNAT - LANDSBYGDSKOMMUNER							
HANKASALMI	776	655	523	2508	2262	107	2092
TAAJAMA-AL.-TÄTORTSOMR.	267	250	215	1172	980	107	700
KIRKONKYLÄ (HANKASALMI) - KYRKBY	115	137	118	556	512	-	324
ASEMANSEUTU (HANKASALMI) - STATIONSSAMHÄLLE	117	91	84	480	339	107	272
NIEMISJÄRVI	35	22	13	136	129	-	104
JOUTSA	556	491	358	2022	1602	333	1524
TAAJAMA-AL.-TÄTORTSOMR.	269	269	210	1190	824	308	640
KIRKONKYLÄ (JOUTSA) - KYRKBY	269	269	210	1190	824	308	640
KANNONKOSKI	303	251	145	797	743	10	755
TAAJAMA-AL.-TÄTORTSOMR.	71	92	57	283	257	10	193
KIRKONKYLÄ (KANNONKOSKI) - KYRKBY	71	92	57	283	257	10	193

Taulu E. – Tabell E. – Table E.
Jatkuu – Forts. – Cont.

Lääni, kunta Län, kommun Taajama – Tätort	Maapinta-ala Landareal km ²	Koko väestö Hela befolkningen	Asukkaita/ maa km ² Invånare/ land km ²	Ikärakenne – Åldersstruktur				
				0–14	15–24	25–34	35–44	45–54
KARSTULA	890.8	5610	6.3	1108	743	749	847	659
TAAJAMA-AL. -TÄTORTSOMR.	..	2571	..	563	360	369	408	276
KIRKONKYLÄ (KARSTULA) - KYRKBY	5.9	2571	436.5	563	360	369	408	276
KINNULA	460.9	2307	5.0	546	319	310	341	233
TAAJAMA-AL. -TÄTORTSOMR.	..	944	..	246	131	127	147	82
KIRKONKYLÄ (KINNULA) - KYRKBY	3.1	944	303.5	246	131	127	147	82
KIVIJÄRVI	485.1	2002	4.1	464	290	243	234	221
TAAJAMA-AL. -TÄTORTSOMR.	..	929	..	247	133	119	113	92
KIRKONKYLÄ (KIVIJÄRVI) - KYRKBY	2.3	929	405.7	247	133	119	113	92
KONGINKANGAS	298.6	1621	5.4	291	188	213	240	180
TAAJAMA-AL. -TÄTORTSOMR.	..	617	..	121	73	79	96	67
KIRKONKYLÄ (KONGINKANGAS) - KYRKBY	2.4	617	252.9	121	73	79	96	67
KONNEVESI	514.7	3435	6.7	593	373	438	507	400
TAAJAMA-AL. -TÄTORTSOMR.	..	1278	..	263	137	181	202	129
KIRKONKYLÄ (KONNEVESI) - KYRKBY	2.3	233	99.6	37	30	32	31	31
LAPUNMÄKI	2.6	1045	395.8	226	107	149	171	98
KORPILAHTI	617.1	5125	8.3	978	567	687	752	534
TAAJAMA-AL. -TÄTORTSOMR.	..	2418	..	539	280	378	377	215
KIRKONKYLÄ (KORPILAHTI) - KYRKBY	7.5	2418	322.8	539	280	378	377	215
KUHMOINEN	661.9	3428	5.2	518	328	354	482	419
TAAJAMA-AL. -TÄTORTSOMR.	..	1701	..	290	180	214	240	185
KIRKONKYLÄ (KUHMOINEN) - KYRKBY	5.8	1701	291.8	290	180	214	240	185
KYYJÄRVI	449.2	1996	4.4	428	225	298	294	206
TAAJAMA-AL. -TÄTORTSOMR.	..	961	..	221	117	180	146	96
KIRKONKYLÄ (KYYJÄRVI) - KYRKBY	4.5	961	212.1	221	117	180	146	96
LAUKAA	652.1	15730	24.1	3643	2027	2289	2785	1685
TAAJAMA-AL. -TÄTORTSOMR.	..	10202	..	2464	1381	1569	1888	1072
KIRKONKYLÄ (LAUKAA) - KYRKBY	7.4	3857	523.3	954	527	565	686	372
LEPPÄVESI	9.1	2093	230.3	596	257	286	476	234
LIEVESTUORE	8.2	2455	300.5	501	332	420	384	260
VIRTAVUORI	5.9	1797	302.5	413	265	298	342	206
LEIVONMÄKI	380.8	1341	3.5	231	124	179	178	159
TAAJAMA-AL. -TÄTORTSOMR.	..	507	..	108	48	75	74	39
KIRKONKYLÄ (LEIVONMÄKI) - KYRKBY	2.1	507	241.4	108	48	75	74	39
LUHANKA	215.0	1165	5.4	151	130	132	138	163
MULTIA	734.7	2407	3.3	397	251	285	323	258
TAAJAMA-AL. -TÄTORTSOMR.	..	1033	..	193	112	135	147	97
KIRKONKYLÄ (MULTIA) - KYRKBY	2.9	1033	352.6	193	112	135	147	97
PETÄJÄVESI	458.0	3789	8.3	700	431	545	551	459
TAAJAMA-AL. -TÄTORTSOMR.	..	1694	..	328	224	259	236	208
KIRKONKYLÄ (PETÄJÄVESI) - KYRKBY	4.5	1694	374.0	328	224	259	236	208
PIHTIPUDAS	1076.9	5680	5.3	1104	706	759	815	670
TAAJAMA-AL. -TÄTORTSOMR.	..	2250	..	445	317	339	343	246
KIRKONKYLÄ (PIHTIPUDAS) - KYRKBY	5.3	2250	422.9	445	317	339	343	246
PYLKÖNMÄKI	366.9	1292	3.5	259	123	150	185	141
TAAJAMA-AL. -TÄTORTSOMR.	..	438	..	110	37	61	64	25
KIRKONKYLÄ (PYLKÖNMÄKI) - KYRKBY	1.6	438	268.7	110	37	61	64	25

Lääni, kunta Län, kommun	Ikärakenne – Åldersstruktur			Asuin- huoneistojen lukumäärä Antal bostäder	Niistä – Därav		Rakennusten lukumäärä Antal byggnader	
	Taajama – Tätort	55–64	65–74		75+	Pientaloissa I småhus		Muissa asuin- rakennuksissa I övriga bostads- byggnader
KARSTULA		650	523	331	2165	1973	84	1916
TAAJAMA-AL. -TÄTORTSOMR.		234	215	146	1058	899	84	663
KIRKONKYLÄ (KARSTULA) - KYRKBY		234	215	146	1058	899	84	663
KINNULA		253	195	110	821	781	-	716
TAAJAMA-AL. -TÄTORTSOMR.		84	85	42	364	350	-	240
KIRKONKYLÄ (KINNULA) - KYRKBY		84	85	42	364	350	-	240
KIVIJÄRVI		258	174	118	778	658	49	665
TAAJAMA-AL. -TÄTORTSOMR.		91	78	56	395	293	49	239
KIRKONKYLÄ (KIVIJÄRVI) - KYRKBY		91	78	56	395	293	49	239
KONGINKANGAS		218	180	111	676	613	25	632
TAAJAMA-AL. -TÄTORTSOMR.		69	76	36	270	226	25	192
KIRKONKYLÄ (KONGINKANGAS) - KYRKBY		69	76	36	270	226	25	192
KONNEVESI		487	382	255	1420	1252	85	1280
TAAJAMA-AL. -TÄTORTSOMR.		144	131	91	565	439	80	366
KIRKONKYLÄ (KONNEVESI) - KYRKBY		37	22	13	98	84	9	101
LAPUNMÄKI		107	109	78	467	355	71	265
KORPILAHTI		646	585	376	2183	1911	183	1931
TAAJAMA-AL. -TÄTORTSOMR.		205	261	163	1049	829	175	664
KIRKONKYLÄ (KORPILAHTI) - KYRKBY		205	261	163	1049	829	175	664
KUHMOINEN		494	485	348	1712	1390	224	1511
TAAJAMA-AL. -TÄTORTSOMR.		197	215	180	858	587	224	502
KIRKONKYLÄ (KUHOINEN) - KYRKBY		197	215	180	858	587	224	502
KYYJÄRVI		230	190	125	772	732	12	706
TAAJAMA-AL. -TÄTORTSOMR.		88	67	46	401	372	12	310
KIRKONKYLÄ (KYYJÄRVI) - KYRKBY		88	67	46	401	372	12	310
LAUKAA		1499	1088	714	5939	5134	604	4930
TAAJAMA-AL. -TÄTORTSOMR.		849	586	393	3959	3232	600	2725
KIRKONKYLÄ (LAUKAA) - KYRKBY		307	267	179	1548	1097	385	868
LEPPÄVESI		122	84	38	674	661	-	667
LIESTUORE		267	178	113	1014	888	89	726
VIHTAVUORI		153	57	63	723	586	126	464
LEIVONMÄKI		185	169	116	605	576	5	575
TAAJAMA-AL. -TÄTORTSOMR.		60	58	45	249	228	5	165
KIRKONKYLÄ (LEIVONMÄKI) - KYRKBY		60	58	45	249	228	5	165
LUHANKA		193	154	104	488	459	11	487
MULTIA		403	313	177	1049	954	28	927
TAAJAMA-AL. -TÄTORTSOMR.		135	125	89	458	411	15	292
KIRKONKYLÄ (MULTIA) - KYRKBY		135	125	89	458	411	15	292
PETÄJÄVESI		453	402	248	1639	1409	162	1422
TAAJAMA-AL. -TÄTORTSOMR.		185	155	99	739	556	155	458
KIRKONKYLÄ (PETÄJÄVESI) - KYRKBY		185	155	99	739	556	155	458
PIHTIPUDAS		701	577	348	2312	2131	73	1995
TAAJAMA-AL. -TÄTORTSOMR.		239	200	121	986	864	73	589
KIRKONKYLÄ (PIHTIPUDAS) - KYRKBY		239	200	121	986	864	73	589
PYLKÖNMÄKI		182	157	95	549	510	2	528
TAAJAMA-AL. -TÄTORTSOMR.		52	47	42	184	159	1	111
KIRKONKYLÄ (PYLKÖNMÄKI) - KYRKBY		52	47	42	184	159	1	111

Taulu E. – Tabell E. – Table E.
Jatkuu – Forts. – Cont.

Lääni, kunta Län, kommun Taajama – Tätort	Maapinta-ala Landareal km ²	Koko väestö Hela befolkningen	Asukkaita/ maa km ² / Invånare/ land km ²	Ikärakenne – Åldersstruktur				
				0–14	15–24	25–34	35–44	45–54
SAARIJÄRVI	887.6	10734	12.1	2138	1324	1561	1650	1243
TAAJAMA-AL. -TÄTORTSOMR.	..	5891	..	1205	807	944	913	679
KESKUSTAAJ. (SAARIJÄRVI) - CENTRALTÄTORT	10.3	5387	524.0	1080	760	844	840	628
KOLKANLAHTI	2.6	220	85.9	52	16	53	26	26
RAHKOLANKYLÄ	3.7	284	76.5	73	31	47	47	25
SUMIAINEN	230.2	1424	6.2	284	154	167	222	160
TAAJAMA-AL. -TÄTORTSOMR.	..	481	..	100	53	59	71	42
KIRKONKYLÄ (SUMIAINEN) - KYRKBY	1.8	481	273.3	100	53	59	71	42
TOIVAOKA	363.4	2515	6.9	504	297	322	366	288
TAAJAMA-AL. -TÄTORTSOMR.	..	984	..	242	121	147	136	108
KIRKONKYLÄ (TOIVAOKA) KYRKBY	3.4	984	290.3	242	121	147	136	108
UURAINEN	349.4	2961	8.5	643	370	391	473	335
TAAJAMA-AL. -TÄTORTSOMR.	..	941	..	249	112	137	151	99
KIRKONKYLÄ (UURAINEN) - KYRKBY	3.6	941	259.2	249	112	137	151	99
VIITASAARI	1249.7	8689	7.0	1637	1056	1138	1339	1006
TAAJAMA-AL. -TÄTORTSOMR.	..	4412	..	922	632	639	696	481
KIRKONKYLÄ (VIITASAARI) - KYRKBY	8.3	4412	532.9	922	632	639	696	481

Lääni, kunta Län, kommun	Ikärakenne – Åldersstruktur			Asuin- huoneistojen lukumäärä Antal bostäder	Niistä – Därav		Rakennusten lukumäärä Antal byggnader	
	Taajama – Tätort	55–64	65–74		75+	Pientaloissa I småhus		Muissa asuin- rakennuksissa I övriga bostads- byggnader
SAARIJÄRVI		1200	983	635	4391	3410	825	3431
TAAJAMA-AL. -TÄTORTSOMR.		571	465	307	2555	1652	819	1462
KESKUSTA AJ. (SAARIJÄRVI) - CENTRALTÄTORT		508	429	298	2376	1484	819	1230
KOLKANLAHTI		25	18	4	82	73	-	128
RAKKOLANKYLÄ		38	18	5	97	95	-	104
SUMIAINEN		172	170	95	573	544	-	535
TAAJAMA-AL. -TÄTORTSOMR.		63	63	30	206	187	-	147
KIRKKOKYLÄ (SUMIAINEN) - KYRKBY		63	63	30	206	187	-	147
TOIVAKKA		302	267	169	1012	976	-	887
TAAJAMA-AL. -TÄTORTSOMR.		98	83	49	405	387	-	258
KIRKKOKYLÄ (TOIVAKKA) KYRKBY		98	83	49	405	387	-	258
UURAINEN		320	241	188	1132	1044	32	1069
TAAJAMA-AL. -TÄTORTSOMR.		72	59	62	393	332	32	256
KIRKKOKYLÄ (UURAINEN) - KYRKBY		72	59	62	393	332	32	256
VIITASAARI		1102	828	583	3662	2818	703	2844
TAAJAMA-AL. -TÄTORTSOMR.		453	336	253	1974	1202	697	942
KIRKKOKYLÄ (VIITASAARI) - KYRKBY		453	336	253	1974	1202	697	942

Taulu E. – Tabell E. – Table E.
Jatkuu – Forts. – Cont.

Lääni, kunta Län, kommun Taajama – Tätort	Maapinta-ala Landareal km ²	Koko väestö Hela befolkningen	Asukkaita/ maa km ² Invånare/ land km ²	Ikärakenne – Åldersstruktur				
				0–14	15–24	25–34	35–44	45–54
VAASAN LÄÄNI - VASA LÄN								
KAUPUNKIMAISET KUNNAT - URBANA KOMMUNER								
KASKINEN-KASKÖ	10.1	1780	176.2	392	227	192	391	206
TAAJAMA-AL. -TÄTORTSOMR.	..	1746	..	389	223	191	387	204
*KESKUSTAAJAMA (KASKINEN) CENTRALTÄTORT (KASKÖ)	2.5	1766	715.0	392	224	194	391	205
KOKKOLA-KARLEBY	370.9	34635	93.4	7394	5171	4790	6018	4181
TAAJAMA-AL. -TÄTORTSOMR.	..	31761	..	6758	4781	4462	5515	3841
KESKUSTAAJAMA (KOKKOLA)- CENTRALTÄTORT (KARLEBY) ÖJA	39.7 6.4	31209 552	785.9 86.3	6627 131	4706 75	4388 74	5439 76	3772 69
PIETARSAARI-JAKOBSTAD	87.4	19883	227.5	3722	2975	2641	2965	2581
TAAJAMA-AL. -TÄTORTSOMR.	..	19367	..	3650	2910	2581	2904	2521
*KESKUSTAAJ. (PIETARS.)- CENTRALTÄTORT (JAKOBST.)	23.9	20676	863.7	4053	3081	2786	3145	2660
SEINÄJOKI	128.9	27765	215.4	5569	4020	4719	4768	3159
TAAJAMA-AL. -TÄTORTSOMR.	..	26906	..	5442	3914	4572	4667	3080
*KESKUSTAAJAMA (SEINÄJ.)- CENTRALTÄTORT HEIKKILÄ	50.9 3.9	33592 470	660.0 119.6	7211 103	4988 49	5652 64	5926 74	3842 60
VAASA-VASA	183.2	53429	291.6	9933	7437	8085	8551	6508
TAAJAMA-AL. -TÄTORTSOMR.	..	52135	..	9744	7315	7927	8362	6384
*KESKUSTAAJAMA (VAASA) - CENTRALTÄTORT (VASA) SUNDOM	85.2 8.8	56747 1338	665.7 152.2	10823 302	8046 122	8650 150	9138 234	7094 142
TAAJAAN ASUTUT KUNNAT - TÄTORTSKOMMUNER								
ALAJÄRVI	738.7	9591	13.0	2395	1258	1254	1402	912
TAAJAMA-AL. -TÄTORTSOMR.	..	5763	..	1489	801	759	869	536
KESKUSTAAJ. (ALAJÄRVI) - CENTRALTÄTORT HOISKO LUOMA-AHO ALAKYLÄ KUREJOKI	20.8 3.1 2.4 3.8 6.9	4027 383 254 419 680	193.9 123.2 107.2 109.7 98.4	1034 117 47 114 177	584 42 42 50 83	547 52 31 50 79	639 55 48 54 73	386 35 14 43 58
ILMAJOKI	606.4	12097	19.9	2545	1622	1641	1993	1213
TAAJAMA-AL. -TÄTORTSOMR.	..	7474	..	1584	1045	1032	1267	738
KESKUSTAAJ. (ILMAJOKI) - CENTRALTÄTORT AHONKYLÄ	18.9 1.9	4302 728	228.1 385.2	882 185	579 121	583 101	731 145	432 79
KANNUS	407.9	6126	15.0	1517	794	879	917	601
TAAJAMA-AL. -TÄTORTSOMR.	..	4388	..	1079	577	679	684	428
KESKUSTAAJAMA (KANNUS) - CENTRALTÄTORT ESKOLA	13.1 2.2	4047 341	309.6 154.3	998 81	544 33	627 52	629 55	400 28
KAUHAJOKI	1299.8	15643	12.0	3132	2198	2219	2573	1650
TAAJAMA-AL. -TÄTORTSOMR.	..	10062	..	2122	1519	1526	1730	1011
KESKUSTAAJ. (KAUHAJOKI) - CENTRALTÄTORT KAINASTO PÄRTÄNE	44.1 4.9 5.1	9238 378 446	209.4 77.5 87.5	1973 77 72	1428 40 51	1422 57 47	1614 53 63	929 37 45
KAUHAVA	482.9	8661	17.9	1836	1135	1177	1311	916
TAAJAMA-AL. -TÄTORTSOMR.	..	5598	..	1201	788	801	850	637
KESKUSTAAJAMA (KAUHAVA)- CENTRALTÄTORT	18.9	5598	296.7	1201	788	801	850	637
KURIKKA	463.1	11398	24.6	2326	1566	1513	1876	1202
TAAJAMA-AL. -TÄTORTSOMR.	..	8102	..	1674	1180	1100	1381	853
*KESKUSTAAJAMA (KURIKKA) CENTRALTÄTORT LUOPA	58.5 4.7	10234 312	174.8 66.4	2139 52	1482 43	1412 36	1726 46	1045 35
LAIHIA	506.4	7604	15.0	1753	972	962	1322	769
TAAJAMA-AL. -TÄTORTSOMR.	..	5789	..	1391	758	742	1037	572

Lääni, kunta Län, kommun	Ikärakenne – Åldersstruktur			Asuin- huoneistojen lukumäärä Antal bostäder	Niistä – Därav		Rakennusten lukumäärä Antal byggnader
	55–64	65–74	75+		Pientaloissa I småhus	Muissa asuin- rakennuksissa I övriga bostads- byggnader	
Taajama – Tätort							
VAASAN LÄÄNI - VASA LÄN							
KAUPUNKIMAISET KUNNAT - URBANA KOMMUNER							
KASKINEN-KASKÖ	128	144	100	834	527	289	636
TAAJAMA-AL.-TÄTORTSOMR.	126	141	85	830	523	289	601
*KESKUSTAAJAMA (KASKINEN) CENTRALTÄTORT (KASKÖ)	132	142	86	839	532	289	610
KOKKOLA-KARLEBY	3233	2364	1484	13763	8309	4816	8057
TAAJAMA-AL.-TÄTORTSOMR.	2993	2130	1281	12963	7545	4813	7016
KESKUSTAAJAMA (KOKKOLA)- CENTRALTÄTORT (KARLEBY) ÖJA	2933 60	2089 41	1255 26	12790 173	7385 160	4813 -	6821 195
PIETARSAARI-JAKOBSTAD	2092	1641	1266	8707	4402	3964	4644
TAAJAMA-AL.-TÄTORTSOMR.	2034	1602	1165	8580	4313	3944	4467
*KESKUSTAAJ. (PIETARS.)- CENTRALTÄTORT (JAKOBST.)	2129	1644	1178	8967	4694	3944	4882
SEINÄJOKI	2504	1930	1096	12719	6460	5943	5482
TAAJAMA-AL.-TÄTORTSOMR.	2434	1868	929	12463	6275	5873	5284
*KESKUSTAAJAMA (SEINÄJ.)- CENTRALTÄTORT HEIKKILÄ	2819 64	2088 39	1066 17	14736 175	8268 165	6134 3	6939 166
VAASA-VASA	5414	4146	3355	26719	7503	18033	8794
TAAJAMA-AL.-TÄTORTSOMR.	5290	4031	3082	26370	7235	17974	8381
*KESKUSTAAJAMA (VAASA) - CENTRALTÄTORT (VASA) SUNDOM	5632 146	4174 143	3190 99	27952 534	8471 502	18297 6	9475 571
TAAJAAN ASUTUT KUNNAT - TÄTORTSKOMMUNER							
ALAJÄRVI	1032	820	518	3226	2930	153	2988
TAAJAMA-AL.-TÄTORTSOMR.	576	453	280	2006	1769	127	1761
KESKUSTAAJ. (ALAJÄRVI)- CENTRALTÄTORT HOISKO	374 32	282 33	181 17	1435 118	1227 112	127 -	1173 134
LUOMA-AHO	38	22	12	94	89	-	104
ALAKYLÄ	49	43	16	130	125	-	138
KUREJOKI	83	73	54	229	216	-	212
ILMAJOKI	1284	1084	715	4642	4289	228	4190
TAAJAMA-AL.-TÄTORTSOMR.	779	652	377	2927	2617	228	2477
KESKUSTAAJ. (ILMAJOKI) - CENTRALTÄTORT AHONKYLÄ	427 54	431 27	237 16	1752 236	1542 232	155 -	1381 221
KANNUS	542	507	369	2335	2052	181	1871
TAAJAMA-AL.-TÄTORTSOMR.	349	342	250	1766	1505	171	1294
KESKUSTAAJAMA (KANNUS) - CENTRALTÄTORT ESKOLA	315 34	304 38	230 20	1606 160	1357 148	162 9	1140 154
KAUHAJOKI	1478	1360	1033	6387	5714	377	5429
TAAJAMA-AL.-TÄTORTSOMR.	844	738	572	4175	3559	371	3035
KESKUSTAAJ. (KAUHAJOKI) - CENTRALTÄTORT KAINASTO PÄNTÄNE	741 33 70	637 45 56	494 36 42	3814 158 203	3235 147 177	353 4 14	2697 171 167
KAUHAVA	953	766	567	3362	2814	353	2689
TAAJAMA-AL.-TÄTORTSOMR.	555	449	317	2317	1826	333	1644
KESKUSTAAJAMA (KAUHAVA)- CENTRALTÄTORT	555	449	317	2317	1826	333	1644
KURIKKA	1181	1031	703	4588	3912	523	3756
TAAJAMA-AL.-TÄTORTSOMR.	794	670	450	3301	2651	523	2460
*KESKUSTAAJAMA (KURIKKA) CENTRALTÄTORT LUOPA	1036 56	841 23	553 21	4112 128	3373 121	596 -	3209 126
LAIHIA	721	634	471	2904	2584	219	2411
TAAJAMA-AL.-TÄTORTSOMR.	528	449	312	2267	1961	213	1786

Taulu E. – Tabell E. – Table E.
Jatkuu – Forts. – Cont.

Lääni, kunta Län, kommun Taajama – Tätort	Maapinta-ala Landareal km ²	Koko väestö Hela befolkningen	Asukkaita/ maa km ² Invånare/ land km ²	Ikärakenne – Åldersstruktur				
				0–14	15–24	25–34	35–44	45–54
*KIRKONKYLÄ (LAIHIA) - KYRKBY	28.3	5830	205.9	1405	759	748	1040	577
LAPUA-LAPPO	737.5	14579	19.8	2992	1966	1831	2195	1534
TAAJAMA-AL. -TÄTORTSOMR.	..	10487	..	2228	1451	1357	1642	1092
KESKUSTAAJAMA (LAPUA) - CENTRALTÄTORT (LAPPO)	31.7	9150	288.3	1942	1289	1202	1438	984
TIISTENJOKI	3.8	368	97.9	69	47	32	53	37
RUHA	2.2	241	108.1	58	32	32	38	19
KAUHAJÄRVI	5.6	545	97.1	122	62	75	86	36
MUSTASAARI-KORSHOLM	829.3	16123	19.4	3586	2065	2120	2744	1931
TAAJAMA-AL. -TÄTORTSOMR.	..	11641	..	2643	1548	1596	1991	1449
BJÖRKBÛBY	3.6	407	111.8	54	40	48	55	39
KOIVULARTI	4.2	1156	276.6	300	154	157	230	125
HÄLSINGBY	4.9	760	155.7	178	101	104	156	74
RAIPPALUOTO - REPLIT	5.1	685	133.8	156	75	79	118	63
VALLGRUND	6.8	555	81.4	124	60	70	77	57
SULVA - SOLF	5.6	901	160.9	194	128	95	160	109
PETSMO	4.8	415	86.8	85	41	52	59	42
VEIKKAALA - VEIKKARS	1.7	263	152.0	58	32	36	51	31
VÄSTERBANKMO	3.3	277	83.2	61	24	45	34	24
VALLVIK	2.6	231	89.2	44	37	35	29	28
NURMO	347.2	9222	26.6	2293	1398	1388	1640	1040
TAAJAMA-AL. -TÄTORTSOMR.	..	7635	..	1965	1184	1205	1410	872
KOURA	3.0	253	85.5	43	22	28	29	34
VENESKOSKI	2.7	226	83.4	50	39	33	48	16
MAASEUTUMAISET KUNNAT - LANDSBYGDSKOMMUNER								
ALAHÄRMÄ	354.2	5442	15.4	1165	722	641	842	525
TAAJAMA-AL. -TÄTORTSOMR.	..	3173	..	727	459	389	515	293
KESKUSTAAJ. (ALAHÄRMÄ)- CENTRALTÄTORT	13.7	2626	192.1	601	402	311	437	243
ALAVUS-ALAVO	790.0	10568	13.4	2240	1336	1394	1568	1197
TAAJAMA-AL. -TÄTORTSOMR.	..	5695	..	1263	775	797	947	602
KESKUSTAAJ. (ALAVUS) - CENTRALTÄTORT (ALAVO)	22.4	5695	254.0	1263	775	797	947	602
EVIJÄRVI	356.9	3356	9.4	719	465	405	481	414
TAAJAMA-AL. -TÄTORTSOMR.	..	1093	..	223	182	134	151	162
KIRKONKYLÄ (EVIJÄRVI) - KYRKBY	5.3	1093	204.7	223	182	134	151	162
HALSUA	411.9	1665	4.0	391	222	191	239	179
TAAJAMA-AL. -TÄTORTSOMR.	..	722	..	155	92	89	93	79
KIRKONKYLÄ (HALSUA) - KYRKBY	1.8	417	227.9	88	49	50	58	42
YLIKYLÄ	2.9	305	106.3	67	43	39	35	37
HIMANKA	228.0	3353	14.7	770	440	424	515	375
TAAJAMA-AL. -TÄTORTSOMR.	..	2426	..	574	331	332	374	281
*KIRKONKYLÄ (HIMANKA) - KYRKBY	8.3	2024	243.9	482	285	278	321	233
HILLILÄ	2.3	217	96.4	40	30	18	29	33
PAHKALA	1.6	216	136.7	59	18	39	28	19
ISOJOKI-STORÅ	641.7	2896	4.5	422	281	343	403	302
TAAJAMA-AL. -TÄTORTSOMR.	..	1180	..	197	120	143	177	127
KIRKONKYLÄ (ISOJOKI) - KYRKBY (STORÅ)	5.1	884	172.7	152	102	119	126	97
VANHAKYLÄ	4.1	296	71.3	45	18	24	51	30
ISOKYRÖ-STORKYRO	354.9	5340	15.0	1014	631	697	792	597
TAAJAMA-AL. -TÄTORTSOMR.	..	3584	..	721	426	497	543	398

Lääni, kunta Län, kommun	Ikärakenne – Åldersstruktur			Asuin- huoneistojen lukumäärä Antal bostäder	Niistä – Därav		Rakennusten lukumäärä Antal byggnader
	55–64	65–74	75+		Pientaloissa I småhus	Muissa asuin- rakennuksissa I övriga bostads- byggnader	
Taajama – Tätort							
*KIRKONKYLÄ (LAINIA) - KYRKBY	535	451	315	2283	1976	213	1812
LAPUA-LAPPO	1584	1444	1033	5329	4241	837	4467
TAAJAMA-AL. -TÄTORTSOMR.	1091	978	648	3974	2939	837	3047
KESKUSTAAJAMA (LAPUA) - CENTRALTÄTORT (LAPPO)	922	818	555	3507	2504	837	2580
TIISTENJOKI	44	58	28	138	127	-	129
RUHA	25	18	19	83	81	-	74
KAUHAJÄRVI	73	60	31	185	168	-	199
MUSTASAARI-KORSKOLM	1504	1238	935	5950	5400	363	5520
TAAJAMA-AL. -TÄTORTSOMR.	1029	773	612	4246	3766	341	3755
BJÖRKÖBY	59	68	44	151	145	-	165
KOIVULAHTI	69	58	63	407	381	7	348
HÄLSINGBY	51	50	46	262	250	2	242
RAIPPALUOTO - REPLIT	71	60	63	268	256	-	284
VALLGRUND	67	53	47	217	213	-	234
SULVA - SOLF	92	72	51	347	313	3	333
PETSMO	51	61	24	172	170	-	178
VEIKKAALA - VEIKKARS	12	16	27	99	97	-	87
VÄSTERHANKKO	43	19	27	108	105	-	112
VALLVIK	22	24	12	82	81	-	91
NURMO	704	455	304	3226	2915	267	2617
TAAJAMA-AL. -TÄTORTSOMR.	516	304	179	2652	2353	264	2035
KOURA	43	36	18	125	117	-	124
VENESKOSKI	24	9	7	79	78	-	90
MAASEUTUMAISET KUNNAT - LANDSBYGDSKOMMUNER							
ALAHÄRMÄ	575	555	417	2036	1870	77	1704
TAAJAMA-AL. -TÄTORTSOMR.	269	291	230	1273	1122	76	911
KESKUSTAAJ. (ALAHÄRMÄ)- CENTRALTÄTORT	217	217	198	1061	916	76	728
ALAVUS-ALAVO	1235	962	636	4061	3389	538	3370
TAAJAMA-AL. -TÄTORTSOMR.	563	450	298	2329	1707	538	1603
KESKUSTAAJ. (ALAVUS) - CENTRALTÄTORT (ALAVO)	563	450	298	2329	1707	538	1603
EVIJÄRVI	366	310	196	1162	1079	14	1084
TAAJAMA-AL. -TÄTORTSOMR.	97	82	62	433	377	10	328
KIRKONKYLÄ (EVIJÄRVI) - KYRKBY	97	82	62	433	377	10	328
HALSUA	190	163	90	596	563	4	594
TAAJAMA-AL. -TÄTORTSOMR.	91	75	48	290	266	-	259
KIRKONKYLÄ (HALSUA) - KYRKBY	51	49	30	176	162	-	153
YLIKYLÄ	40	26	18	114	104	-	106
HIMANKA	356	273	200	1169	1125	-	1162
TAAJAMA-AL. -TÄTORTSOMR.	235	171	128	864	833	-	822
*KIRKONKYLÄ (HIMANKA) - KYRKBY	192	137	96	734	710	-	686
HILLILÄ	27	18	22	76	69	-	79
PAIKALA	24	18	11	66	66	-	70
ISOJOKI-STORÅ	406	420	319	1367	1294	32	1289
TAAJAMA-AL. -TÄTORTSOMR.	130	165	121	563	503	28	453
KIRKONKYLÄ (ISOJOKI) - KYRKBY (STORÅ)	91	115	82	415	359	28	307
VANHAKYLÄ	39	50	39	148	144	-	146
ISOKYRÖ-STORKYRO	626	543	440	2214	1977	164	1948
TAAJAMA-AL. -TÄTORTSOMR.	400	340	259	1545	1322	164	1292

Taulu E. – Tabell E. – Table E.
Jatkuu – Forts. – Cont.

Lääni, kunta Län, kommun	Maapinta-ala Landareal km ²	Koko väestö Hela befolkningen	Asukkaita/ maa km ² Invånare/ land km ²	Ikärakenne – Åldersstruktur				
				0–14	15–24	25–34	35–44	45–54
Taajama – Tätort								
KESKUSTAAJAMA (ISOKYRÖ) - CENTRALTÄTORT (STORKYRO) ISOKYLÄ	11.3 3.1	1993 335	177.2 109.5	394 58	240 45	294 41	275 46	229 37
JALASJÄRVI	821.6	9846	12.0	1895	1296	1231	1449	1088
TAAJAMA-AL. -TÄTORTSOMR.	..	4485	..	941	627	613	715	438
KIRKONKYLÄ (JALASJÄRVI)- KYRKBY KOSKUE	17.5 5.5	4118 367	234.9 66.8	883 58	580 47	566 47	667 48	394 44
JURVA	444.9	5322	12.0	1044	685	641	896	588
TAAJAMA-AL. -TÄTORTSOMR.	..	3915	..	817	526	484	686	448
KIRKONKYLÄ (JURVA) - KYRKBY NIEMENKYLÄ *NÄRVIJOKI SARVIJOKI TUPENKYLÄ	10.6 3.4 5.7 3.3 4.1	2411 442 482 273 355	226.8 128.1 84.7 82.7 86.6	519 83 70 62 85	352 53 66 25 39	307 51 61 41 33	434 65 66 51 72	286 63 51 25 34
KARIJOKI-BÖTOM	185.9	1982	10.7	372	193	247	259	201
TAAJAMA-AL. -TÄTORTSOMR.	..	1089	..	208	104	148	129	98
KIRKONKYLÄ (KARIJOKI) - KYRKBY *MYRKKY	7.3 3.5	793 306	108.9 86.9	159 50	70 36	110 38	95 35	67 34
KAUSTINEN-KAUSTBY	355.7	4500	12.7	1139	623	619	664	447
TAAJAMA-AL. -TÄTORTSOMR.	..	2976	..	765	441	407	466	300
*KIRKONKYLÄ (KAUSTINEN) - KYRKBY (KAUSTBY) KÖVHÄJOKI	15.3 2.3	2751 227	179.8 98.3	704 61	408 33	384 23	435 31	274 26
KORSNÄS	229.8	2310	10.1	385	275	263	360	259
TAAJAMA-AL. -TÄTORTSOMR.	..	1476	..	244	190	175	236	162
KIRKONKYLÄ (KORSNÄS) - KYRKBY HARRSTRÖM MOKKIPÄÄ - MOLPE	4.3 2.3 3.7	731 263 482	168.8 115.9 128.9	134 34 76	107 28 55	86 33 56	120 35 81	86 31 45
KORTESJÄRVI	327.7	2826	8.6	557	370	367	392	281
TAAJAMA-AL. -TÄTORTSOMR.	..	860	..	162	116	131	133	91
KIRKONKYLÄ (KORTESJÄRVI)- KYRKBY	4.9	860	173.7	162	116	131	133	91
KRISTIINANKAUPUNKI								
KRISTINESTAD	679.3	8839	13.0	1587	1068	1075	1418	987
TAAJAMA-AL. -TÄTORTSOMR.	..	6386	..	1193	802	834	1086	716
KESKUSTAAJ. (KRIST. KAUP)- CENTR. TÄTORT (KRISTINEST) LAPVÄÄRTTI - LAPPEJÄRD DAGSMARK HÄRKMERI SKAFTUNG TIUKKA - TJÖCK	6.2 16.9 2.8 3.7 3.3 3.3	3233 2091 290 216 254 292	520.6 123.5 101.8 58.4 76.5 87.2	622 397 60 29 41 43	438 250 28 25 22 37	454 258 38 25 22 37	608 336 40 26 39 36	360 226 32 34 30 31
KRUUNUPYY-KRONOBY	669.7	7054	10.5	1510	952	850	1039	703
TAAJAMA-AL. -TÄTORTSOMR.	..	3156	..	656	434	397	457	286
ALAVETELI - NEDERVETIL	6.0	730	121.7	155	97	92	112	76
KIRKONKYLÄ (KRUUNUPYY) - KYRKBY (KRONOBY) TEERIJÄRVI - TERJÄRV	8.5 4.2	1566 860	183.2 206.2	337 164	230 107	177 128	222 123	142 68
KUORTANE	462.6	4863	10.5	934	597	560	716	526
TAAJAMA-AL. -TÄTORTSOMR.	..	2223	..	471	308	269	347	244
KIRKONKYLÄ (KUORTANE) - KYRKBY LEPPÄLÄNKYLÄ HEIKKILÄ	6.3 2.5 4.8	1597 237 389	253.5 96.3 81.2	330 54 87	224 30 54	195 32 42	246 38 63	184 22 38

Lääni, kunta Län, kommun Taajama – Tätort	Ikarakenne – Åldersstruktur			Asuin- huoneistojen lukumäärä Antal bostäder	Niistä – Därav		Rakennusten lukumäärä Antal byggnader
	55–64	65–74	75+		Pientaloissa I småhus	Muissa asuin- rakennuksissa I övriga bostads- byggnader	
KESKUSTAAJAMA (ISOKYRÖ) - CENTRALTÄTORT (STORKYRO) ISOKYLÄ	217 46	188 34	156 28	898 148	695 139	164 -	652 145
JALASJÄRVI	1152	1007	728	4063	3651	298	3362
TAAJAMA-AL. -TÄTORTSOMR.	403	407	341	1941	1588	282	1263
KIRKONKYLÄ (JALASJÄRVI)- KYRKBY KOSKUE	351 52	369 38	308 33	1793 148	1455 133	278 4	1122 141
JURVA	625	533	310	2065	1901	75	1902
TAAJAMA-AL. -TÄTORTSOMR.	410	361	183	1542	1388	74	1345
KIRKONKYLÄ (JURVA) - KYRKBY NIEMENKYLÄ *NÄRVIJOKI SARVIJOKI TUPENKYLÄ	197 60 80 29 47	221 39 60 22 27	95 28 28 18 18	978 164 198 99 122	849 158 191 92 117	72 2 - - -	769 171 207 96 122
KARIJOKI-BÖTOM	269	231	210	882	851	-	811
TAAJAMA-AL. -TÄTORTSOMR.	143	136	123	507	481	-	426
KIRKONKYLÄ (KARIJOKI) - KYRKBY *MYRKKY	105 39	96 42	91 32	373 138	354 131	- -	296 134
KAUSTINEN-KAUSTBY	456	321	231	1486	1402	31	1393
TAAJAMA-AL. -TÄTORTSOMR.	268	181	148	1026	953	28	910
*KIRKONKYLÄ (KAUSTINEN) - KYRKBY (KAUSTBY) KÖYHÄJOKI	245 24	168 14	133 15	959 68	890 64	28 -	843 68
KORSNÄS	247	323	198	973	913	26	1035
TAAJAMA-AL. -TÄTORTSOMR.	151	208	110	618	581	10	634
KIRKONKYLÄ (KORSNÄS) - KYRKBY HARRSTRÖM MOIKIPÄÄ - MOLPE	59 33 59	84 57 67	55 12 43	302 119 197	273 116 192	10 - -	314 119 201
KORTESJÄRVI	329	308	222	997	939	15	899
TAAJAMA-AL. -TÄTORTSOMR.	70	84	73	370	335	12	270
KIRKONKYLÄ (KORTESJÄRVI)- KYRKBY	70	84	73	370	335	12	270
KRISTIINANKAUPUNKI							
KRISTINESTAD	993	993	718	3860	3338	372	3354
TAAJAMA-AL. -TÄTORTSOMR.	664	649	442	2829	2331	369	2223
KESKUSTAAJ. (KRIST. KAUP.) - CENTR. TÄTORT (KRISTINEST) LAPVÄÄRTTI - LAPPEJÄRD DAGSMARK HÄRKMERI SKAFTUNG TIUKKA - TJÖCK	292 213 41 27 42 48	276 238 30 27 40 36	183 173 21 23 18 24	1452 912 133 96 111 121	1083 801 130 91 107 115	311 58 - - - -	893 840 138 105 122 121
KRUUNUPYY-KRONOBY	674	734	592	2569	2381	139	2413
TAAJAMA-AL. -TÄTORTSOMR.	305	336	285	1261	1118	111	1070
ALAVETELI - NEDERVETIL	53	74	71	269	259	4	273
KIRKONKYLÄ (KRUUNUPYY) - KYRKBY (KRONOBY) TEERIJÄRVI - TERJÄRV	158 94	171 91	129 85	609 383	500 359	94 13	513 284
KUORTANE	611	518	401	1867	1756	39	1707
TAAJAMA-AL. -TÄTORTSOMR.	242	194	148	887	799	35	707
KIRKONKYLÄ (KUORTANE) - KYRKBY LEPPÄLÄNKYLÄ HEIKKILÄ	165 35 42	130 18 46	123 8 17	661 80 146	583 76 140	31 3 1	480 90 137

Taulu E. – Tabell E. – Table E.
Jatkuu – Forts. – Cont.

Lääni, kunta Län, kommun Taajama – Tätort	Maapinta-ala Landareal km ²	Koko väestö Hela befolkningen	Asukkaita/ maa km ² Invånare/ land km ²	Ikärakenne – Åldersstruktur				
				0–14	15–24	25–34	35–44	45–54
KÄLVIA	672.9	4504	6.7	1088	632	569	783	482
TAAJAMA-AL. -TÄTORTSOMR.	..	2617	..	643	380	343	476	265
KIRKONSEUTU (KÄLVIA) - KYRKSAMHÄLLE (KÄLVIA) RUOTSALO-PEITSO	9.9 2.0	2415 202	244.7 100.0	591 52	355 25	317 26	440 36	250 15
LAPPAJÄRVI	419.4	4505	10.7	974	540	551	615	496
TAAJAMA-AL. -TÄTORTSOMR.	..	2302	..	531	299	276	342	271
KIRKONKYLÄ(LAPPAJÄRVI) - KYRKBY	9.7	1776	183.3	418	235	217	277	194
ITÄKYLÄ	2.1	259	122.2	60	28	31	38	28
KARVALA	2.3	267	117.6	53	36	28	27	49
LEHTIMÄKI	272.4	2372	8.7	481	296	277	354	237
TAAJAMA-AL. -TÄTORTSOMR.	..	1272	..	263	173	144	189	118
KESKIKYLÄ	7.4	1052	141.6	222	136	124	151	95
KIRKONKYLÄ(LEHTIMÄKI) - KYRKBY	2.2	220	101.4	41	37	20	38	23
LESTIJÄRVI	481.4	1114	2.3	267	126	155	163	94
TAAJAMA-AL. -TÄTORTSOMR.	..	367	..	84	45	53	57	32
KIRKONKYLÄ(LESTIJÄRVI) - KYRKBY	2.0	367	183.5	84	45	53	57	32
LOHTAJA	415.3	3004	7.2	728	395	419	459	293
TAAJAMA-AL. -TÄTORTSOMR.	..	1495	..	375	213	218	228	142
KIRKONKYLÄ (LOHTAJA) - KYRKBY (LOCHTEÄ) MARINKAINEN	5.7 3.3	948 516	165.7 157.8	229 139	130 81	152 63	141 83	81 57
LUOTO-LARSMO	138.7	3664	26.4	1160	583	428	466	351
TAAJAMA-AL. -TÄTORTSOMR.	..	2769	..	826	488	341	333	275
BOSUND	2.7	745	279.0	279	169	63	77	70
PRISÖ HÄLL	3.1	952	309.1	258	168	127	114	110
BOLM	5.9	846	144.4	214	113	123	114	79
EUGMO	2.0	225	113.1	74	39	28	27	16
MAALAHTI-MALAX	509.9	5939	11.6	1111	700	722	864	674
TAAJAMA-AL. -TÄTORTSOMR.	..	3899	..	751	470	517	569	450
YTTERMALAX	18.5	2652	143.2	522	326	361	394	298
PETOLAHTI - PETALAX	6.0	726	120.2	143	85	95	112	99
BERGÖ	4.4	521	117.1	86	59	61	63	53
MAKSAMAA-MAXMO	146.4	1133	7.7	237	107	147	165	96
TAAJAMA-AL. -TÄTORTSOMR.	..	343	..	74	32	55	46	16
KIRKONKYLÄ (MAKSAMAA) - KYRKBY (MAXMO)	2.9	343	117.5	74	32	55	46	16
NÄRPIÖ-NÄRPES	970.0	10490	10.8	1700	1276	1200	1483	1245
TAAJAMA-AL. -TÄTORTSOMR.	..	6311	..	1033	816	766	869	763
TÖJBY	2.4	208	88.1	37	17	37	22	20
KESKUSTAAJAMA (NÄRPIÖ) - CENTRALTÄTORT (NÄRPES)	21.0	3530	168.1	561	485	429	516	451
NORRNÄS	2.5	244	96.8	43	25	22	42	24
VÄSTRA YTTERMARK	6.1	592	96.9	109	74	77	71	69
FIRTIKYLÄ - FÜRTOH	4.2	535	126.2	82	62	60	63	66
YLIMARKKU - ÖVERMARK	5.6	665	119.6	119	75	75	79	59
NÄMFNÄS	2.7	259	95.2	41	41	26	41	30
COITBÖLE	2.8	203	72.2	35	25	28	29	30
ORAVAINEN-ORAVAIS	202.7	2452	12.1	474	282	305	335	250
TAAJAMA-AL. -TÄTORTSOMR.	..	1548	..	295	183	203	211	162
KIRKONKYLÄ(ORAVAINEN) - KYRKBY (ORAVAIS)	8.8	1327	151.5	252	161	172	186	133

Läni, kunta Län, kommun	Ikarakenne – Åldersstruktur			Asuin- huoneistojen lukumäärä Antal bostäder	Niistä – Därav		Rakennusten lukumäärä Antal byggnader
	Taajama – Tätort	55-64	65-74		75+	Pientaloissa I småhus	
KÄLVIA	371	301	278	1497	1390	65	1349
TAAJAMA-AL. -TÄTORTSOMR.	195	167	148	917	816	65	757
KIRKONSEUTU (KÄLVIA) - KYRKSAHÄLLE (KELVIA) RUOTSALO-PEITSO	180 15	145 22	137 11	853 64	753 63	65 -	693 64
LAPPAJÄRVI	564	439	326	1583	1399	113	1419
TAAJAMA-AL. -TÄTORTSOMR.	252	201	130	864	710	104	691
KIRKONKYLA(LAPPAJÄRVI) - KYRKBY	191	150	94	688	553	104	508
ITÄKYLA MARVALA	29 32	30 21	15 21	87 89	74 83	- -	84 99
LEHTIMÄKI	284	250	193	913	847	17	858
TAAJAMA-AL. -TÄTORTSOMR.	148	143	94	529	474	17	412
KESKIKYLA	122	120	82	452	403	17	327
KIRKONKYLA(LEHTIMÄKI) - KYRKBY	26	23	12	77	71	-	85
LESTIJÄRVI	122	124	63	389	375	-	378
TAAJAMA-AL. -TÄTORTSOMR.	31	41	24	155	146	-	124
KIRKONKYLA(LESTIJÄRVI) - KYRKBY	31	41	24	155	146	-	124
LOHTAJA	309	241	160	1021	974	17	954
TAAJAMA-AL. -TÄTORTSOMR.	149	107	63	542	504	16	463
KIRKONKYLA (LOHTAJA) - KYRKBY (LOCHEA) MARINKAINEN	107 34	70 35	38 24	359 171	327 165	16 -	304 146
LUOTO-LARSMO	316	199	161	1105	1016	67	1037
TAAJAMA-AL. -TÄTORTSOMR.	240	151	115	848	783	48	774
BOSUND *RISÖ HÄLL HOLM EUGMO	47 99 82 12	22 49 64 16	18 27 57 13	170 298 317 63	168 290 264 61	- 4 44 -	175 293 249 58
MAALAHTI-MALAX	595	709	564	2499	2259	65	2363
TAAJAMA-AL. -TÄTORTSOMR.	354	432	356	1666	1459	65	1457
YTTERMALAX PETOLAHTI - PETALAX BERGÖ	196 70 88	290 79 63	265 43 48	1120 315 231	964 275 220	65 - -	951 274 232
MAKSAMAA-MAXMO	125	149	107	505	479	6	504
TAAJAMA-AL. -TÄTORTSOMR.	39	44	37	161	146	6	139
KIRKONKYLA (MAKSAMAA) - KYRKBY (MAXMO)	39	44	37	161	146	6	139
NÄRPIÖ-NÄRPES	1248	1233	1105	4505	3894	463	4119
TAAJAMA-AL. -TÄTORTSOMR.	691	704	669	2825	2269	432	2367
TÖJBY	27	31	17	94	88	-	90
KESKUSTAAJAMA (NÄRPIÖ) - CENTRALTÄTORT (NÄRPES)	353	359	376	1593	1140	385	1221
NORRNÄS VÄSTRA YTTERMARK PIRTTIKYLA - PÖRTOM YLIMARKKU - ÖVERMARK NÄMPNÄS GOTTBÖLE	22 86 65 84 28 17	38 62 56 91 36 20	28 44 81 83 16 19	111 238 255 309 106 89	109 227 191 292 104 88	- - 38 6 - -	114 227 207 274 114 89
ORAVAINEN-ORAVAIS	270	310	226	1133	934	155	949
TAAJAMA-AL. -TÄTORTSOMR.	175	186	133	758	571	155	583
KIRKONKYLA(ORAVAINEN) - KYRKBY (ORAVAIS)	147	157	119	666	484	153	502

Taulu E. – Tabell E. – Table E.
Jatkuu – Forts. – Cont.

Lääni, kunta Län, kommun Taajama – Tätort	Maapinta-ala Landareal km ²	Koko väestö Hela befolkningen	Asukkaaja/ maa km ² Invånare/ land km ²	Ikärakenne – Åldersstruktur				
				0–14	15–24	25–34	35–44	45–54
KIMO	1.9	221	113.3	43	22	31	25	29
PIETARSAAREN MLK								
PEDERSÖRE	789.4	9874	12.5	2596	1386	1243	1494	1019
TAAJAMA-AL.-TÄTORTSOMR.	..	5930	..	1640	872	774	927	554
PÄNNÄINEN - BENNÄS	3.8	681	180.6	153	93	96	94	63
KOLPPI - KÄLLBY	8.7	1536	177.0	435	253	197	255	142
PURMO	2.2	241	108.6	52	34	28	33	25
LILLBY	3.5	383	109.7	84	42	53	54	32
ÖVERESSE	2.8	588	213.8	140	75	61	87	53
LAPPFORS	2.3	211	92.1	35	28	22	31	24
YTTERESSE	4.9	982	199.2	339	175	112	133	76
PERHO	751.4	3381	4.5	1077	408	417	478	293
TAAJAMA-AL.-TÄTORTSOMR.	..	1412	..	391	180	189	205	132
KIRKONKYLÄ (PERHO) - KYRKBY	3.6	931	255.1	269	122	122	134	75
MÖTTÖNEN	2.7	208	77.3	40	25	35	25	28
OKSAKOSKI	2.9	273	94.8	82	33	32	46	29
PERÄSEINÄJOKI	445.0	4102	9.2	809	475	531	673	410
TAAJAMA-AL.-TÄTORTSOMR.	..	1765	..	363	218	256	306	180
KIRKONKYLÄ (PERÄSEINÄJ.) - KYRKBY	10.1	1765	174.8	363	218	256	306	180
SOINI	553.4	3026	5.5	664	361	393	403	332
TAAJAMA-AL.-TÄTORTSOMR.	..	1156	..	293	146	183	156	116
KIRKONKYLÄ (SOINI) - KYRKBY	4.6	1156	249.1	293	146	183	156	116
TEUVA-ÖSTERMARK	554.0	7348	13.3	1456	904	905	1066	821
TAAJAMA-AL.-TÄTORTSOMR.	..	5860	..	1225	717	753	875	643
KIRKONKYLÄ (TEUVA) - KYRKBY (ÖSTERMARK)	22.2	3687	166.2	775	477	472	571	418
NORINKYLÄ	2.6	268	104.7	59	26	36	38	31
PERÄLÄ	10.5	803	76.8	170	84	117	110	73
ÄYSTÖ	3.9	326	82.5	79	36	30	48	26
*HORONKYLÄ	3.8	366	96.1	64	44	38	50	47
RIIPPI	4.7	417	88.0	79	52	60	58	50
TOHOLAMPI	569.4	4087	7.2	977	604	542	565	434
TAAJAMA-AL.-TÄTORTSOMR.	..	1860	..	437	285	258	232	205
KIRKONKYLÄ (TOHOLAMPI) - KYRKBY	5.5	1568	285.1	360	245	220	196	184
SYKÄRÄINEN	3.2	292	91.0	77	40	38	36	21
TÖYSÄ	298.5	3217	10.8	677	416	410	453	310
TAAJAMA-AL.-TÄTORTSOMR.	..	1376	..	336	186	197	199	108
KIRKONKYLÄ (TÖYSÄ) - KYRKBY	5.3	1014	190.2	247	122	153	137	82
TUURI	2.8	362	128.4	89	64	44	62	26
ULLAVA	158.3	1124	7.1	293	159	144	151	89
TAAJAMA-AL.-TÄTORTSOMR.	..	221	..	57	27	39	28	15
KIRKONKYLÄ (ULLAVA) - KYRKBY	1.3	221	171.3	57	27	39	28	15
UUSIKAARLEPY								
NYKARLEBY	721.9	7727	10.7	1596	978	926	1140	848
TAAJAMA-AL.-TÄTORTSOMR.	..	4543	..	943	590	592	682	484
KESKUSTAAJ (UUSIKAARLEP)- CENTRALTÄTORT (NYKARLEBY)	6.6	2815	423.3	550	391	374	437	296
ASEMANSEUTU (JEPUA) - STATIONSSAMHÄLLE (JEPPÖ)	5.5	770	139.2	168	96	98	106	79
MUNSALA	3.8	410	108.5	80	51	43	59	48
MONÄS	2.1	242	116.3	55	24	35	30	29
SOKLOT	3.2	306	95.6	90	28	42	50	32

Lääni, kunta Län, kommun	Ikärakenne – Åldersstruktur			Asuin- huoneistojen lukumäärä Antal bostäder	Niistä – Därav		Rakennusten lukumäärä Antal byggnader
	55–64	65–74	75+		Pientaloissa I småhus	Muissa asuin- rakennuksissa I övriga bostads- byggnader	
Taaajama – Tätort							
KIMO	28	29	14	92	87	2	81
PIETARSAAREN MLK							
FEDERSÖRE	804	784	548	3368	3040	167	3382
TAAJAMA-AL.-TÄTORTSOMR.	445	415	303	2049	1749	164	1933
PÄNNÄINEN - BENNÄS	49	62	71	298	190	49	248
KOLPPI - KÄLLBY	81	110	63	516	417	71	463
PURMO	18	26	25	107	90	14	97
LILLBY	49	36	33	157	139	9	151
ÖVERESSE	50	66	56	237	203	21	195
LAPPORS	32	25	14	84	80	-	90
YTTERESSE	71	48	28	263	249	-	273
PERHO	307	254	147	1072	1022	5	1042
TAAJAMA-AL.-TÄTORTSOMR.	127	111	77	507	473	5	461
KIRKONKYLÄ (PERHO) - KYRKBY	83	65	61	341	317	5	278
MÖTTÖNEN	20	28	7	74	73	-	89
OKSAKOSKI	24	18	9	92	83	-	94
PERÄSEINÄJOKI	458	449	297	1783	1637	97	1577
TAAJAMA-AL.-TÄTORTSOMR.	179	156	107	789	664	97	561
KIRKONKYLÄ (PERÄSEINÄJ.) - KYRKBY	179	156	107	789	664	97	561
SOINI	372	296	205	1176	1106	-	1076
TAAJAMA-AL.-TÄTORTSOMR.	112	85	65	473	427	-	342
KIRKONKYLÄ (SOINI) - KYRKBY	112	85	65	473	427	-	342
TEUVA-ÖSTERMARK	909	795	492	2894	2734	47	2636
TAAJAMA-AL.-TÄTORTSOMR.	702	601	344	2325	2175	41	2054
KIRKONKYLÄ (TEUVA) - KYRKBY (ÖSTERMARK)	412	364	198	1476	1351	41	1215
NORINKYLÄ	34	25	19	102	94	-	97
PERÄLÄ	107	85	57	324	314	-	333
ÄYSTÖ	41	43	23	127	123	-	126
*HORONKYLÄ	55	39	29	141	139	-	134
RIIPPI	53	47	18	157	156	-	151
TOHOLAMPI	391	334	240	1483	1388	35	1307
TAAJAMA-AL.-TÄTORTSOMR.	167	158	118	736	666	35	534
KIRKONKYLÄ (TOHOLAMPI) - KYRKBY	135	127	101	633	565	35	437
SYKÄRÄINEN	32	31	17	103	101	-	97
TÖYSÄ	390	332	229	1256	1150	39	1181
TAAJAMA-AL.-TÄTORTSOMR.	140	132	78	566	478	35	438
KIRKONKYLÄ (TÖYSÄ) - KYRKBY	117	94	62	418	348	31	299
TUURI	23	38	16	148	130	4	139
ULLAVA	109	115	64	367	351	-	373
TAAJAMA-AL.-TÄTORTSOMR.	14	24	17	84	78	-	70
KIRKONKYLÄ (ULLAVA) - KYRKBY	14	24	17	84	78	-	70
UUSIKAARLEPPY							
NYKARLEBY	767	782	690	3149	2560	467	2727
TAAJAMA-AL.-TÄTORTSOMR.	417	412	423	1955	1424	461	1477
KESKUSTA AJ (UUSIKAARLEP)- CENTRALTÄTORT (NYKARLEBY)	253	255	259	1286	796	452	848
ASEMANSEUTU (JEPUA) - STATIONSSAMMÄLLE (JEPPU)	88	60	75	308	289	7	271
MUNSALA	28	50	51	157	142	2	152
MONÄS	27	29	13	94	94	-	90
SOKLOT	21	18	25	110	103	-	116

Taulu E. – Tabell E. – Table E.
Jatkuu – Forts. – Cont.

Lääni, kunta Län, kommun Taaajama – Tätort	Maapinta-ala Landareal km ²	Koko väestö Hela befolkningen	Asukkaita/ maa km ² Invånare/ land km ²	Ikärakenne – Åldersstruktur				
				0–14	15–24	25–34	35–44	45–54
VETELI-VETIL	506.5	4074	8.0	960	555	495	621	434
TAAJAMA-AL. -TÄTORTSOMR.	..	2128	..	549	303	286	324	227
KIRKONKYLÄ (VETELI) - KYRKBY (VETIL)	13.1	1924	146.9	504	268	265	297	198
PULKKINEN	1.6	202	124.7	45	35	21	27	29
VIMPELI-VINDALA	289.0	3834	13.3	803	506	508	584	380
TAAJAMA-AL. -TÄTORTSOMR.	..	2597	..	545	341	357	417	267
KIRKONKYLÄ (VIMPELI) - KYRKBY (VINDALA)	11.4	2394	210.2	513	316	328	385	254
SÄÄKSJÄRVI	1.8	203	111.5	32	25	29	32	13
VÄHÄKYRÖ-LILLKYRO	176.3	4965	28.2	1119	667	635	831	544
TAAJAMA-AL. -TÄTORTSOMR.	..	3975	..	922	550	517	664	451
*KIRKONKYLÄ (VÄHÄKYRÖ) - KYRKBY (LILLKYRO)	29.6	4056	136.9	862	520	539	638	464
*MERIKAARTO	4.8	1110	229.3	310	167	130	247	112
VÖYRI-VÖRÄ	437.7	3842	8.8	691	451	422	505	425
TAAJAMA-AL. -TÄTORTSOMR.	..	1647	..	281	221	178	207	183
KESKUSTAAJAMA (VÖYRI) - CENTRALTÄTORT (VÖRÄ)	9.5	1647	174.1	281	221	178	207	183
YLIHÄRMÄ	136.7	3302	24.2	686	396	450	439	372
TAAJAMA-AL. -TÄTORTSOMR.	..	2132	..	472	274	311	295	241
*KIRKONKYLÄ (YLIHÄRMÄ)- KYRKBY	10.1	2274	224.0	526	281	333	336	238
*KANGAS	3.5	372	106.9	77	44	35	49	39
RANNANJÄRVI	3.1	216	69.0	32	27	37	15	30
YLISTARO	481.5	6093	12.7	1246	751	754	927	616
TAAJAMA-AL. -TÄTORTSOMR.	..	2976	..	620	383	379	452	267
*KESKUSTAAJ. (YLISTARO) - CENTRALTÄTORT	22.1	2837	128.2	568	370	357	424	262
KITINOJA	2.6	204	78.2	65	19	28	38	12
ÄHTÄRI	803.9	7814	9.7	1627	974	1092	1249	789
TAAJAMA-AL. -TÄTORTSOMR.	..	4486	..	1047	605	683	776	424
KESKUSTAAJAMA (ÄHTÄRI) - CENTRALTÄTORT (ÄTSERI)	7.6	4060	530.7	947	555	605	713	386
HYLLYMÄKI	2.9	426	146.4	100	50	78	63	38

Lääni, kunta Län, kommun	Ikärakenne – Åldersstruktur			Asuin- huoneistojen lukumäärä Antal bostäder	Niistä – Därav		Rakennusten lukumäärä Antal byggnader
	55–64	65–74	75+		Pientaloissa I småhus	Muissa asuin- rakennuksissa I övriga bostads- byggnader	
Taajama – Tätort							
VETELI-VETIL	420	344	245	1442	1356	20	1354
TAAJAMA-AL.-TÄTORTSOMR.	172	147	120	744	693	8	648
KIRKONKYLÄ (VETELI) - KYRKBY (VETIL)	154	131	107	685	637	8	590
PULKKINEN	17	15	13	58	55	-	57
VIMPELI-VINDALA	444	357	252	1318	1214	47	1238
TAAJAMA-AL.-TÄTORTSOMR.	291	233	146	955	858	47	845
KIRKONKYLÄ (VIMPELI) - KYRKBY (VINDALA)	257	210	131	883	791	47	778
SÄÄKSJÄRVI	34	23	15	72	67	-	67
VÄHÄKYRÖ-LILLKYRÖ	470	393	306	1842	1697	102	1804
TAAJAMA-AL.-TÄTORTSOMR.	355	302	214	1486	1344	100	1447
*KIRKONKYLÄ (VÄHÄKYRÖ) - KYRKBY (LILLKYRÖ)	410	371	252	1593	1456	91	1536
*MERIKAAKTO	69	46	29	361	346	9	365
VÖYRI-VÖRÄ	444	479	425	1757	1581	99	1603
TAAJAMA-AL.-TÄTORTSOMR.	176	205	196	801	666	77	639
KESKUSTAAJAMA (VÖYRI) - CENTRALTÄTORT (VÖRÄ)	176	205	196	801	666	77	639
YLIHÄRMÄ	357	339	263	1249	1173	24	1085
TAAJAMA-AL.-TÄTORTSOMR.	207	197	135	853	782	24	686
*KIRKONKYLÄ (YLIHÄRMÄ)- KYRKBY	197	225	138	914	843	24	708
*KANGAS	54	50	24	126	123	-	140
RANNANJÄRVI	35	20	20	86	81	-	86
YLISTARO	615	653	531	2497	2362	12	2311
TAAJAMA-AL.-TÄTORTSOMR.	298	321	256	1277	1179	12	1071
*KESKUSTAAJ. (YLISTARO) - CENTRALTÄTORT	294	309	253	1233	1138	12	1022
KITINOJA	14	19	9	76	73	-	80
ÄHTÄRI	794	714	575	3179	2650	370	2605
TAAJAMA-AL.-TÄTORTSOMR.	346	336	269	1860	1380	360	1138
KESKUSTAAJAMA (ÄHTÄRI) - CENTRALTÄTORT (ETSERI)	305	306	243	1691	1229	359	973
MYLLYMÄKI	41	30	26	169	151	1	165

Taulu E. - Tabell E. - Table E.
Jatkuu - Forts. - Cont.

Lääni, kunta Län, kommun Taajama - Tätort	Maapinta-ala Landareal km ²	Koko väestö Hela befolkningen	Asukkaita/ maa km ² Invånare/ land km ²	Ikärakenne - Åldersstruktur				
				0-14	15-24	25-34	35-44	45-54
OULUN LÄÄNI - ULEÅBORGS LÄN								
KAUPUNKIMAISET KUNNAT - URBANA KOMMUNER								
HAUKIPUDAS	430.6	13764	32.0	3614	2028	1940	2525	1483
TAAJAMA-AL.-TÄTORTSOMR.	..	13017	..	3430	1953	1851	2384	1419
MARTINNIEMI	8.1	1927	236.4	439	268	287	297	227
PARKUNMÄKI	1.9	245	131.0	66	27	41	37	28
KAJAANI	1158.2	36428	31.5	7911	4974	5888	6363	4197
TAAJAMA-AL.-TÄTORTSOMR.	..	33007	..	7107	4590	5464	5794	3802
KESKUSTA AJAMA (KAJAAANI) - CENTRALTÄTORT (KAJANA)	26.0	29587	1136.7	6155	4165	4817	5126	3513
KIRKKOAHO	3.7	422	115.3	109	45	72	81	36
NAKERTAJA	4.8	1989	411.0	587	214	364	421	161
PALTANIEMI	3.1	271	86.6	54	34	23	53	33
KULUNTALAHTI	1.4	289	207.9	98	41	38	48	27
HOIKANKANGAS	0.6	449	774.1	104	91	150	65	32
KEMPELE	138.7	9807	70.7	2843	1522	1489	1788	1131
TAAJAMA-AL.-TÄTORTSOMR.	..	9187	..	2638	1460	1389	1690	1071
KESKUSTA AJAMA (KEMPELE) - CENTRALTÄTORT	23.4	9013	384.8	2597	1434	1357	1660	1054
OULU-ULEÅBORG	327.7	101379	309.4	20805	14269	18908	16918	11165
TAAJAMA-AL.-TÄTORTSOMR.	..	98878	..	20397	14005	18568	16533	10931
*KESKUSTA AJAMA (OULU) - CENTRALTÄTORT (ULEÅBORG)	120.0	112149	934.9	23996	16051	20560	19135	12342
MADEKOSKI	6.6	863	131.6	221	144	83	149	118
PIKKARALA	3.0	241	81.4	62	21	23	53	28
OULUNSALO	168.5	6538	38.8	2269	983	874	1142	674
TAAJAMA-AL.-TÄTORTSOMR.	..	6168	..	2183	931	836	1079	628
KIRKONKYLÄ (OULUNSALO) - KYRKBY	15.4	6168	399.7	2183	931	836	1079	628
RAAHE-BRAHESTAD	268.5	18328	68.3	4336	3139	2547	3379	2130
TAAJAMA-AL.-TÄTORTSOMR.	..	17258	..	4081	2990	2405	3201	2005
*KESKUSTA AJAMA (RAAHE) - CENTRALTÄTORT (BRAHEST.)	43.4	20852	480.8	5103	3611	2831	3903	2445
PIEHINKI	3.4	391	115.3	98	60	43	75	36
HAAPAJOKI-ARKKUKARI	5.7	627	109.4	210	79	81	111	54
TAAJAAN ASUTUT KUNNAT - TÄTORTSKOMMUNER								
HAAPAJÄRVI	780.6	8463	10.8	2048	1114	1172	1257	880
TAAJAMA-AL.-TÄTORTSOMR.	..	6165	..	1511	849	880	919	658
KESKUSTA AJ. (HAAPAJÄRVI)- CENTRALTÄTORT	24.6	5300	215.5	1287	743	775	785	564
*OKSAVA	17.5	1326	75.9	328	159	171	201	140
II	618.6	5840	9.4	1410	751	870	861	540
TAAJAMA-AL.-TÄTORTSOMR.	..	4409	..	1107	595	700	648	413
HAMINA (II)	23.1	4403	190.4	1106	594	700	647	412
KALAJOKI	665.4	9375	14.1	2323	1332	1260	1455	958
TAAJAMA-AL.-TÄTORTSOMR.	..	7228	..	1814	1072	988	1179	729
KIRKONKYLÄ (KALAJOKI) - KYRKBY	21.2	6583	310.7	1637	984	905	1095	677
RAUTIO	3.3	436	130.9	126	57	58	49	28
RAEJA	1.7	209	125.9	51	31	25	35	24
MUHOS	759.1	7517	9.9	1837	941	1164	1197	726
TAAJAMA-AL.-TÄTORTSOMR.	..	5913	..	1481	783	908	948	557
KIRKONKYLÄ (MUHOS) - KYRKBY	32.9	5216	158.6	1252	703	778	827	497
PÄIVÄRINNE	2.8	697	247.2	229	80	130	121	60
NIVALA	531.8	11249	21.2	2900	1564	1342	1704	1084
TAAJAMA-AL.-TÄTORTSOMR.	..	7631	..	1983	1104	951	1181	726
KIRKONKYLÄ (NIVALA) - KYRKBY	14.5	4733	326.0	1123	773	609	730	467

Lääni, kunta Län, kommun	Ikärakenne – Åldersstruktur			Asuin- huoneistojen lukumäärä Antal bostäder	Niistä – Därav		Rakennusten lukumäärä Antal byggnader
	55–64	65–74	75+		Pientaloissa I småhus	Muissa asuin- rakennuksissa I övriga bostads- byggnader	
Taajama – Tätort							
OULUN LÄÄNI - ULEÅBORGS LÄN							
KAUPUNKIMAISET KUNNAT - URBANA KOMMUNER							
HAUKIPUDAS	1022	691	461	4736	4223	395	4133
TAAJAMA-AL. -TÄTORTSOMR.	962	628	390	4512	4003	395	3833
MARTINNIEMI	198	133	78	740	639	84	649
PARKUNÄKI	32	6	6	83	80	-	91
KAJAANI	3458	2287	1350	15766	7521	7807	6825
TAAJAMA-AL. -TÄTORTSOMR.	3097	2050	1103	14631	6440	7774	5559
KESKUSTA AJAMA (KAJAAANI) - CENTRALTÄTORT (KAJAAANI)	2845	1916	1050	13335	5470	7466	4603
KIRKKOAHO	49	21	9	143	124	7	140
NAKERTAJA	135	80	27	737	663	72	610
PALTANIEMI	36	24	14	107	107	-	111
KULUNTA LAHTI	25	9	3	80	76	-	83
HOIKANKANGAS	7	-	-	229	-	229	12
KEMPELE	584	269	181	3088	2888	132	2517
TAAJAMA-AL. -TÄTORTSOMR.	547	245	147	2919	2721	132	2331
KESKUSTA AJAMA (KEMPELE) - CENTRALTÄTORT	524	243	144	2863	2665	132	2273
OULU-ULEÅBORG	9104	6344	3866	47056	18032	28007	15739
TAAJAMA-AL. -TÄTORTSOMR.	8916	6137	3391	46561	17627	27941	15160
*KESKUSTA AJAMA (OULU) - CENTRALTÄTORT (ULEÅBORG)	9711	6658	3696	51025	21687	28253	18742
MADEKOSKI	81	47	20	255	240	-	283
PINGARALA	28	13	13	83	81	-	92
OULUNSALO	308	184	104	1829	1770	17	1584
TAAJAMA-AL. -TÄTORTSOMR.	277	151	83	1706	1655	17	1421
KIRKONKYLÄ (OULUNSALO) - KYRKBY	277	151	83	1706	1655	17	1421
RAAHE-BRAHESTAD	1318	914	565	7430	4254	2866	4652
TAAJAMA-AL. -TÄTORTSOMR.	1253	848	475	7100	3980	2818	4169
*KESKUSTA AJAMA (RAAHE) - CENTRALTÄTORT (BRAHEST.)	1446	965	548	8219	5088	2814	5210
PIEHINKI	37	27	15	128	124	-	154
HAAPAJOKI-ARKKUKARI	46	33	13	176	169	4	211
TAAJAAN ASUTUT KUNNAT - TÄTORTSKOMMUNER							
HAAPAJÄRVI	813	693	486	3295	2660	516	2589
TAAJAMA-AL. -TÄTORTSOMR.	561	476	311	2512	1899	512	1783
KESKUSTA AJA. (HAAPAJÄRVI) - CENTRALTÄTORT	470	407	269	2214	1611	512	1486
*OKSAVA	147	117	63	470	452	-	473
II	632	482	294	2187	2084	21	2198
TAAJAMA-AL. -TÄTORTSOMR.	440	333	173	1662	1589	21	1563
HAMINA (II)	439	332	173	1657	1584	21	1557
KALAJOKI	871	695	481	3349	3007	198	3183
TAAJAMA-AL. -TÄTORTSOMR.	629	510	307	2650	2331	198	2207
KIRKONKYLÄ (KALAJOKI) - KYRKBY	559	451	275	2414	2118	198	1975
RAUTIO	46	47	25	166	143	-	158
RAHJA	24	12	7	70	70	-	74
MUHOS	770	552	330	2929	2603	204	2365
TAAJAMA-AL. -TÄTORTSOMR.	573	432	231	2294	2014	181	1717
KIRKONKYLÄ (MUHOS) - KYRKBY	533	405	221	2037	1811	132	1549
PÄIVÄRINNE	40	27	10	257	203	49	168
NIVALA	1096	931	628	3952	3721	173	3336
TAAJAMA-AL. -TÄTORTSOMR.	709	602	375	2800	2582	173	2139
KIRKONKYLÄ (NIVALA) - KYRKBY	423	374	234	1877	1677	172	1197

Taulu E. - Tabell E. - Table E.
Jatkuu - Forts. - Cont.

Lääni, kunta Län, kommun Taajama - Tätort	Maapinta-ala Landareal km ²	Koko väestö Hela befolkningen	Asukkaita/ maa km ² Invånare/ land km ²	Ikärakenne - Åldersstruktur				
				0-14	15-24	25-34	35-44	45-54
HAIKAPERÄ	3.0	345	114.6	139	38	45	52	24
AHEDE	2.5	265	105.2	78	40	26	32	30
MALISKYLÄ	4.6	465	100.6	126	49	51	67	35
HAAPAPERÄ	2.8	357	126.1	134	21	40	74	25
JÄRVIKYLÄ	4.2	531	126.7	166	72	60	92	49
AITTOPERÄ	2.9	262	90.0	65	25	27	46	28
PÄDINKI	2.6	204	79.4	44	31	27	20	21
OULAINEN	589.3	8324	14.1	1962	1116	1156	1248	827
TAAJAMA-AL. - TÄTORTSOMR.	..	5725	..	1375	815	828	883	572
KESKUSTA AJ. (OULAINEN) - CENTRALTÄTORT	13.3	5725	428.8	1375	815	828	883	572
PATTIJOKI	260.0	5775	22.2	1686	896	711	1111	627
TAAJAMA-AL. - TÄTORTSOMR.	..	4612	..	1330	760	550	888	530
YLIVIESKA	566.3	13053	23.0	3206	1835	1926	2105	1312
TAAJAMA-AL. - TÄTORTSOMR.	..	9922	..	2575	1419	1456	1665	1070
KESKUSTA AJ. (YLIVIESKA) - CENTRALTÄTORT	26.5	9053	341.8	2338	1325	1354	1515	988
*ISOKOSKI	2.9	381	131.4	112	43	46	60	34
VÄRHÄKANGAS	5.5	496	89.4	128	53	56	91	49
MAASEUTUMAISET KUNNAT - LANDSBYGDSKOMMUNER								
ALAVIESKA	250.6	3072	12.3	714	415	438	421	302
TAAJAMA-AL. - TÄTORTSOMR.	..	1707	..	381	244	251	227	177
KIRKONKYLÄ (ALAVIESKA) - KYRKBY	7.5	1465	195.1	320	216	219	191	153
TALUSKYLÄ	2.6	242	92.7	61	28	32	36	24
HAAPAVESI	1048.5	8190	7.8	2124	1153	1099	1248	808
TAAJAMA-AL. - TÄTORTSOMR.	..	4894	..	1294	747	707	795	465
KIRKONKYLÄ (HAAPAVESI) - KYRKBY	9.0	4089	454.8	1028	659	589	678	401
MIELUSKYLÄ	4.0	301	75.8	77	39	57	35	30
KYTÖKYLÄ	2.7	214	79.3	59	22	27	36	21
VATTUKYLÄ	2.4	290	122.4	130	27	34	46	13
HAILUOTO-KARLÖ	195.1	934	4.8	169	102	98	141	122
TAAJAMA-AL. - TÄTORTSOMR.	..	607	..	114	73	65	90	76
KIRKONKYLÄ (HAILUOTO) - KYRKBY (KARLÖ)	7.5	607	80.4	114	73	65	90	76
HYRYNSALMI	1422.7	4066	2.9	815	552	549	599	478
TAAJAMA-AL. - TÄTORTSOMR.	..	2032	..	443	305	278	308	231
KIRKONKYLÄ (HYRYNSALMI) - KYRKBY	4.2	2032	486.1	443	305	278	308	231
KESTILÄ	601.0	1999	3.3	415	247	264	279	202
TAAJAMA-AL. - TÄTORTSOMR.	..	779	..	162	98	120	104	70
KIRKONKYLÄ (KESTILÄ) - KYRKBY	3.0	779	263.2	162	98	120	104	70
KIIMINKI	329.3	8580	26.1	2449	1268	1280	1710	900
TAAJAMA-AL. - TÄTORTSOMR.	..	7416	..	2135	1138	1093	1539	783
KIRKONKYLÄ (KIIMINKI) - KYRKBY	11.0	3408	310.4	1004	528	473	687	343
ALAKYLÄ	5.4	652	121.4	215	83	77	128	64
KUOMO	4821.1	12878	2.7	2728	1834	1736	2070	1526
TAAJAMA-AL. - TÄTORTSOMR.	..	7473	..	1587	1127	1008	1222	881
KESKUSTA AJAMA (KUOMO) - CENTRALTÄTORT	9.3	7473	807.9	1587	1127	1008	1222	881
KUIVANIEMI	930.7	2406	2.6	518	293	383	316	271
TAAJAMA-AL. - TÄTORTSOMR.	..	1073	..	242	141	198	148	109
KIRKONKYLÄ (KUIVANIEMI) - KYRKBY	2.7	260	97.0	58	32	44	36	33
ASEMAKYLÄ	3.2	813	253.3	184	109	154	112	76

Lääni, kunta Län, kommun	Ikarakenne – Åldersstruktur			Asuin- huoneistojen lukumäärä Antal bostäder	Niistä – Därav		Rakennusten lukumäärä Antal byggnader
	55-64	65-74	75+		Pientaloissa i småhus	Muissa asuin- rakennuksissa i övriga bostads- byggnader	
Taajama – Tätort							
HAIKAPERÄ	18	19	10	83	83	-	86
ANDE	33	14	11	83	82	-	84
MALISKYLÄ	62	40	35	150	149	-	152
HAAPAPERÄ	25	23	15	115	113	-	115
JÄRVIKYLÄ	38	37	17	153	151	-	164
AITTOPERÄ	27	29	15	99	95	1	97
PADINKI	27	18	16	67	67	-	67
OULAINEN	816	731	468	3271	2668	484	2391
TAAJAMA-AL.-TÄTORTSOMR.	503	465	284	2380	1807	468	1457
KESKUSTA AJ. (OULAINEN) - CENTRALTÄTORT	503	465	284	2380	1807	468	1457
PATTIJOKI	362	236	146	1788	1758	-	1854
TAAJAMA-AL.-TÄTORTSOMR.	276	177	101	1423	1401	-	1406
YLIVIESKA	1108	948	613	5105	3631	1294	3626
TAAJAMA-AL.-TÄTORTSOMR.	799	610	328	4374	2916	1294	2816
KESKUSTA AJ. (YLIVIESKA) - CENTRALTÄTORT	711	540	282	4056	2622	1293	2504
*ISOKOSKI	36	32	18	144	128	1	136
VÄHÄKANGAS	52	38	29	175	167	-	177
MAASEUTUMAISET KUNNAT - LANDSBYGD SKOMMUNER							
ALAVIESKA	349	252	181	1151	1091	14	1013
TAAJAMA-AL.-TÄTORTSOMR.	179	136	112	695	643	14	537
KIRKONKYLÄ (ALAVIESKA) - KYRKBY	153	118	95	603	554	14	449
TALUSKYLÄ	26	18	17	92	89	-	88
HAAPAVESI	783	586	389	2890	2616	182	2637
TAAJAMA-AL.-TÄTORTSOMR.	387	314	185	1832	1582	182	1453
KIRKONKYLÄ (HAAPAVESI) - KYRKBY	316	265	153	1570	1342	169	1166
MIELUSKYLÄ	31	20	12	105	94	6	111
KYTÖRYLÄ	24	13	12	82	77	2	91
VATTUKYLÄ	16	16	8	75	69	5	85
HAILUOTO-KARLÖ	116	104	82	413	376	-	472
TAAJAMA-AL.-TÄTORTSOMR.	74	61	54	272	242	-	272
KIRKONKYLÄ (HAILUOTO) - KYRKBY (KARLÖ)	74	61	54	272	242	-	272
HYRYNSALMI	524	362	187	1551	1392	106	1325
TAAJAMA-AL.-TÄTORTSOMR.	258	145	64	838	705	102	551
KIRKONKYLÄ (HYRYNSALMI) - KYRKBY	258	145	64	838	705	102	551
KESTILÄ	236	218	138	794	755	17	739
TAAJAMA-AL.-TÄTORTSOMR.	82	92	51	351	322	17	256
KIRKONKYLÄ (KESTILÄ) - KYRKBY	82	92	51	351	322	17	256
KIIMINKI	478	319	176	2686	2621	24	2361
TAAJAMA-AL.-TÄTORTSOMR.	370	252	106	2318	2261	24	1930
KIRKONKYLÄ (KIIMINKI) - KYRKBY	174	134	65	1062	1025	22	904
ALAKYLÄ	47	26	12	199	195	1	220
KUHMO	1522	910	552	5016	3820	1062	3739
TAAJAMA-AL.-TÄTORTSOMR.	799	534	315	3138	2044	1038	1750
KESKUSTA AJ. (KUHMO) - CENTRALTÄTORT	799	534	315	3138	2044	1038	1750
KUIVANIEMI	260	219	146	926	877	1	932
TAAJAMA-AL.-TÄTORTSOMR.	98	85	52	417	399	1	336
KIRKONKYLÄ (KUIVANIEMI) - KYRKBY	27	23	7	99	94	1	110
ASEMAKYLÄ	71	62	45	318	305	-	226

Taulu E. – Tabell E. – Table E.
Jatkuu – Forts. – Cont.

Lääni, kunta Län, kommun Taajama – Tätort	Maapinta-ala Landareal km ²	Koko väestö Hela befolkningen	Asukkaita/ maa km ² Invånare/ land km ²	Ikärakenne – Åldersstruktur				
				0–14	15–24	25–34	35–44	45–54
KUUSAMO	5003.5	18126	3.6	4456	2539	2872	2737	1929
TAAJAMA-AL.-TÄTORTSOMR.	..	10424	..	2511	1590	1746	1612	1180
KIRKONKYLÄ (KUUSAMO) - KYRKBY	21.8	10209	468.9	2460	1549	1718	1586	1153
KÄYLÄ	1.9	215	114.4	51	41	28	26	27
KÄRSÄMÄKI	696.8	3582	5.1	843	446	511	499	404
TAAJAMA-AL.-TÄTORTSOMR.	..	1575	..	351	208	239	226	146
KIRKONKYLÄ (KÄRSÄMÄKI) - KYRKBY	7.1	1575	221.5	351	208	239	226	146
LIMINKA	613.7	4822	7.9	1312	661	725	778	455
TAAJAMA-AL.-TÄTORTSOMR.	..	3322	..	958	462	508	572	294
*KIRKONKYLÄ (LIMINKA) - KYRKBY (LIMINGO)	10.7	2733	255.9	734	382	430	443	260
TUPOS	2.8	439	154.6	184	51	57	92	24
ALA-TEMMES	3.0	231	76.2	56	37	36	45	14
LUMIJOKI	323.8	1575	4.9	363	207	234	243	139
TAAJAMA-AL.-TÄTORTSOMR.	..	894	..	229	113	140	130	55
KIRKONKYLÄ (LUMIJOKI) - KYRKBY	5.8	894	154.4	229	113	140	130	55
MERIJÄRVI	229.2	1470	6.4	418	157	198	209	110
TAAJAMA-AL.-TÄTORTSOMR.	..	521	..	192	49	72	66	32
KIRKONKYLÄ (MERIJÄRVI) - KYRKBY	2.4	521	216.2	192	49	72	66	32
PALTAMO	923.7	5056	5.5	1013	617	724	751	586
TAAJAMA-AL.-TÄTORTSOMR.	..	2966	..	676	398	442	489	317
KIRKONKYLÄ (PALTAMO) - KYRKBY	8.2	2358	286.9	526	323	341	367	252
KONTIOMÄKI	2.2	608	272.6	150	75	101	122	65
PIIPPOLA	456.0	1486	3.3	355	187	193	213	157
TAAJAMA-AL.-TÄTORTSOMR.	..	893	..	226	121	110	130	87
KIRKONKYLÄ (PIIPPOLA) - KYRKBY	5.2	893	173.1	226	121	110	130	87
PUDASJÄRVI	5655.2	11173	2.0	2597	1459	1587	1592	1228
TAAJAMA-AL.-TÄTORTSOMR.	..	4903	..	1350	697	746	753	484
KURENALJUS	9.4	4903	518.8	1350	697	746	753	484
PULKKILA	384.4	2055	5.3	450	292	253	310	238
TAAJAMA-AL.-TÄTORTSOMR.	..	1184	..	264	188	155	183	142
KIRKONKYLÄ (PULKKILA) - KYRKBY	6.1	1184	195.4	264	188	155	183	142
PUOLANKA	2467.9	4620	1.9	871	583	602	700	552
TAAJAMA-AL.-TÄTORTSOMR.	..	2279	..	491	299	295	363	275
KIRKONKYLÄ (PUOLANKA) - KYRKBY	4.1	2279	550.5	491	299	295	363	275
PYHÄJOKI	540.4	3765	7.0	865	494	431	611	366
TAAJAMA-AL.-TÄTORTSOMR.	..	2841	..	641	375	342	473	278
KIRKONKYLÄ (PYHÄJOKI) - KYRKBY	7.2	1720	239.9	413	236	200	303	160
FARHALARTI	4.2	387	92.4	65	50	46	68	53
YPPÄRI	5.4	506	92.8	118	58	77	57	41
PIRTTIKOSKI	3.4	228	67.7	45	31	19	45	24
PYHÄJÄRVI	1312.0	7663	5.8	1602	985	969	1161	912
TAAJAMA-AL.-TÄTORTSOMR.	..	4130	..	884	552	535	623	485
PYHÄSALMI RUOTANEN	12.0	3433	286.1	699	453	442	475	401
	3.1	697	225.6	185	99	93	148	84
PYHÄNTÄ	810.3	2097	2.6	642	266	308	297	174
TAAJAMA-AL.-TÄTORTSOMR.	..	1125	..	377	159	178	159	78
KIRKONKYLÄ (PYHÄNTÄ) - KYRKBY	4.5	1125	248.9	377	159	178	159	78

Lääni, kunta Län, kommun	Ikärakenne – Åldersstruktur			Asuin- huoneistojen lukumäärä Antal bostäder	Niistä – Därav		Rakennusten lukumäärä Antal byggnader
	Taajama – Tätort	55–64	65–74		75+	Pientaloissa I småhus	
KUUSAMO	1764	1116	713	6415	4841	1262	5392
TAAJAMA-AL. -TÄTORTSOMR.	880	560	345	4005	2596	1241	2244
KIRKONKYLÄ (KUUSAMO) - KYRKBY	857	545	341	3933	2534	1241	2176
KÄYLÄ	23	15	4	72	62	-	68
KÄRSÄMÄKI	362	307	210	1400	1330	31	1181
TAAJAMA-AL. -TÄTORTSOMR.	156	139	110	692	644	25	459
KIRKONKYLÄ (KÄRSÄMÄKI) - KYRKBY	156	139	110	692	644	25	459
LIMINKA	416	282	193	1649	1514	71	1517
TAAJAMA-AL. -TÄTORTSOMR.	251	169	108	1126	1017	55	957
*KIRKONKYLÄ (LIMINKA) - KYRKBY (LIMINGO)	233	157	94	962	855	55	771
TUPOS	13	14	4	113	113	-	132
ALA-TEMMES	22	9	12	81	78	-	84
LUMIJOKI	168	129	92	583	569	-	545
TAAJAMA-AL. -TÄTORTSOMR.	81	88	58	350	339	-	283
KIRKONKYLÄ (LUMIJOKI) - KYRKBY	81	88	58	350	339	-	283
MERIJÄRVI	151	141	86	498	475	3	475
TAAJAMA-AL. -TÄTORTSOMR.	46	31	33	181	166	3	125
KIRKONKYLÄ (MERIJÄRVI) - KYRKBY	46	31	33	181	166	3	125
PALTAMO	622	450	293	2046	1825	117	1648
TAAJAMA-AL. -TÄTORTSOMR.	301	211	132	1239	1057	117	774
KIRKONKYLÄ (PALTAMO) - KYRKBY	236	188	125	987	871	62	611
KONTIONMÄKI	65	23	7	252	186	55	163
PIIPPOLA	154	137	90	572	539	-	513
TAAJAMA-AL. -TÄTORTSOMR.	92	85	42	352	326	-	260
KIRKONKYLÄ (PIIPPOLA) - KYRKBY	92	85	42	352	326	-	260
PUDASJÄRVI	1279	885	546	4067	3514	370	3737
TAAJAMA-AL. -TÄTORTSOMR.	379	296	198	1852	1428	356	1081
KURENALUS	379	296	198	1852	1428	356	1081
PULKKILA	221	175	116	800	766	1	715
TAAJAMA-AL. -TÄTORTSOMR.	110	84	58	484	455	-	353
KIRKONKYLÄ (PULKKILA) - KYRKBY	110	84	58	484	455	-	353
PUOLANKA	588	434	290	1849	1644	113	1611
TAAJAMA-AL. -TÄTORTSOMR.	233	198	125	921	750	113	539
KIRKONKYLÄ (PUOLANKA) - KYRKBY	233	198	125	921	750	113	539
PYHÄJOKI	383	355	260	1396	1330	6	1342
TAAJAMA-AL. -TÄTORTSOMR.	299	265	168	1089	1030	6	999
KIRKONKYLÄ (PYHÄJOKI) - KYRKBY	158	152	98	665	624	6	563
PARHALAHTI	48	39	18	146	145	-	153
YPPÄRI	66	51	38	190	180	-	192
PIRTTIKOSKI	27	23	14	88	81	-	91
PYHÄJÄRVI	883	697	454	3033	2455	485	2410
TAAJAMA-AL. -TÄTORTSOMR.	453	355	243	1782	1251	479	1075
PYHÄSALMI	383	341	239	1531	1044	440	901
RUOTANEN	70	14	4	251	207	39	174
PYHÄNTÄ	173	153	84	737	706	-	636
TAAJAMA-AL. -TÄTORTSOMR.	50	74	50	416	396	-	265
KIRKONKYLÄ (PYHÄNTÄ) - KYRKBY	50	74	50	416	396	-	265

Taulu E. – Tabell E. – Table E.
Jatkuu – Forts. – Cont.

Lääni, kunta Län, kommun	Maapinta-ala Landareal km ²	Koko väestö Hela befolkningen	Asukkaita/ maa km ² Invånare/ land km ²	Ikärakenne – Åldersstruktur				
				0–14	15–24	25–34	35–44	45–54
Taajama – Tätort								
RANTSILA	604.6	2324	3.8	501	275	311	306	280
TAAJAMA-AL. -TÄTORTSOMR.	..	928	..	227	102	131	115	105
KIRKONKYLÄ (RANTSILA) - KYRKBY	3.5	928	264.4	227	102	131	115	105
REISJÄRVI	483.0	3613	7.5	878	536	483	486	363
TAAJAMA-AL. -TÄTORTSOMR.	..	1432	..	349	228	196	198	157
KIRKONKYLÄ (REISJÄRVI) - KYRKBY	5.9	1432	244.0	349	228	196	198	157
RISTIJÄRVI	838.1	2150	2.6	391	225	272	288	230
TAAJAMA-AL. -TÄTORTSOMR.	..	821	..	182	76	114	110	69
KIRKONKYLÄ(RISTIJÄRVI) - KYRKBY	2.4	821	336.5	182	76	114	110	69
RUUKKI	773.9	5066	6.5	1309	668	630	783	453
TAAJAMA-AL. -TÄTORTSOMR.	..	2475	..	564	360	305	402	230
PAAVOLA	1.6	567	345.7	120	69	67	81	43
RUUKKI	5.2	1423	272.1	303	213	183	239	148
REVNOLAHTI	4.1	485	117.7	141	78	55	82	39
SIEVI	782.6	4710	6.0	1267	649	582	634	448
TAAJAMA-AL. -TÄTORTSOMR.	..	2576	..	672	378	335	363	238
KIRKONKYLÄ (SIEVI) - KYRKBY	2.9	1295	452.8	319	225	177	161	122
ASEMÄKYLÄ	1.7	363	211.0	102	50	55	65	23
JÄRVIKYLÄ	3.2	314	99.4	80	36	29	53	28
JYRINKI	3.0	304	100.7	108	37	31	43	31
MARKKULA	3.0	300	100.3	63	30	43	41	34
SIIKAJOKI	274.8	1517	5.5	463	174	206	213	132
TAAJAMA-AL. -TÄTORTSOMR.	..	538	..	188	67	86	71	47
KESKIKYLÄ	2.5	538	218.7	188	67	86	71	47
SOTKAMO	2649.5	11603	4.4	2394	1460	1591	1833	1304
TAAJAMA-AL. -TÄTORTSOMR.	..	6077	..	1342	823	911	1047	640
KIRKONKYLÄ (SOTKAMO) - KYRKBY	7.5	4703	629.6	971	633	657	799	494
VUOKATIN ASEMANSEUTU - STATIONSSAMMALLE	4.2	1374	326.4	371	190	254	248	146
SUOMUSSALMI	5275.6	12509	2.4	2528	1670	1789	1964	1468
TAAJAMA-AL. -TÄTORTSOMR.	..	6340	..	1453	849	969	1061	692
KIRKONKYLÄ(SUOMUSSALMI)- KYRKBY	3.0	1245	413.6	292	140	178	194	135
ÄMMÄNSAARI	10.7	5095	477.1	1161	709	791	867	557
TAIVALKOSKI	2456.8	5659	2.3	1356	889	827	838	628
TAAJAMA-AL. -TÄTORTSOMR.	..	2557	..	701	402	375	412	291
KIRKONKYLÄ(TAIVALKOSKI)- KYRKBY	5.3	2557	486.1	701	402	375	412	291
TEMMES	120.6	698	5.8	166	84	84	98	77
TAAJAMA-AL. -TÄTORTSOMR.	..	211	..	54	28	23	27	17
MEIJERINKYLÄ	1.1	211	188.4	54	28	23	27	17
TYRNÄVÄ	394.5	3689	9.4	1010	435	593	551	302
TAAJAMA-AL. -TÄTORTSOMR.	..	1992	..	552	254	306	290	145
KIRKONKYLÄ (TYRNÄVÄ) - KYRKBY	6.4	1911	296.3	536	246	291	282	141
UTAJÄRVI	1674.2	3601	2.2	773	441	522	500	362
TAAJAMA-AL. -TÄTORTSOMR.	..	1631	..	380	212	257	245	139
KIRKONKYLÄ (UTAJÄRVI) - KYRKBY	7.7	1631	210.7	380	212	257	245	139
VAALA	1319.1	4498	3.4	911	548	596	663	478
TAAJAMA-AL. -TÄTORTSOMR.	..	1845	..	391	242	266	268	187
KIRKONKYLÄ (VAALA) - KYRKBY	3.9	1595	412.1	342	212	236	232	157

Lääni, kunta Län, kommun Taajama – Tätort	Ikärakenne – Åldersstruktur			Asuin- huoneistojen lukumäärä Antal bostäder	Niistä – Därav		Rakennusten lukumäärä Antal byggnader
	55–64	65–74	75+		Pientaloissa I småhus	Muissa asuin- rakennuksissa I övriga bostads- byggnader	
RANTSILA	274	207	170	911	861	8	822
TAAJAMA-AL. -TÄTORTSOMR.	96	84	68	403	369	8	296
KIRKONKYLÄ (RANTSILA) - KYRKBY	96	84	68	403	369	8	296
REISJÄRVI	352	308	207	1268	1196	12	1099
TAAJAMA-AL. -TÄTORTSOMR.	122	106	76	546	501	12	362
KIRKONKYLÄ (REISJÄRVI) - KYRKBY	122	106	76	546	501	12	362
RISTIJÄRVI	336	244	164	864	786	43	778
TAAJAMA-AL. -TÄTORTSOMR.	120	86	64	363	303	43	234
KIRKONKYLÄ(RISTIJÄRVI) - KYRKBY	120	86	64	363	303	43	234
RUUKKI	474	433	316	1885	1776	53	1750
TAAJAMA-AL. -TÄTORTSOMR.	211	214	189	1021	937	53	814
PAAVOLA	50	84	53	241	222	4	163
RUUKKI	136	100	101	608	551	49	505
REVNOLAHTI	25	30	35	172	164	-	146
SIEVI	449	386	295	1674	1608	12	1562
TAAJAMA-AL. -TÄTORTSOMR.	222	197	171	997	941	12	824
KIRKONKYLÄ (SIEVI) - KYRKBY	111	93	87	512	467	12	361
ASENKYLÄ	21	21	26	154	151	-	118
JÄRVIKYLÄ	36	38	14	119	115	-	125
JYRINKI	18	17	19	85	84	-	91
MARKKULA	36	28	25	127	124	-	129
SIIKAJOKI	122	117	90	514	504	-	513
TAAJAMA-AL. -TÄTORTSOMR.	32	26	21	172	163	-	139
KESKIKYLÄ	32	26	21	172	163	-	139
SOTKAMO	1381	1003	637	4518	3613	744	3724
TAAJAMA-AL. -TÄTORTSOMR.	592	438	284	2501	1677	734	1447
KIRKONKYLÄ (SOTKAMO) - KYRKBY	510	375	264	1996	1226	687	1068
VUOKATIN ASEMANSEUTU - STATIONSSAMHÄLLE	82	63	20	505	451	47	379
SUOMUSSALMI	1535	978	577	4588	3623	711	3636
TAAJAMA-AL. -TÄTORTSOMR.	657	416	243	2590	1719	711	1410
KIRKONKYLÄ(SUOMUSSALMI)- KYRKBY	133	107	66	472	439	4	337
ÄMMÄNSAARI	524	309	177	2118	1280	707	1073
TAIVALCOSKI	564	342	215	1874	1501	276	1651
TAAJAMA-AL. -TÄTORTSOMR.	180	115	81	911	617	262	577
KIRKONKYLÄ(TAIVALCOSKI)- KYRKBY	180	115	81	911	617	262	577
TEMPE	75	66	48	274	264	-	287
TAAJAMA-AL. -TÄTORTSOMR.	24	19	19	93	87	-	74
MEIJERINKYLÄ	24	19	19	93	87	-	74
TYRNÄVÄ	343	252	203	1260	1199	6	1167
TAAJAMA-AL. -TÄTORTSOMR.	180	153	112	707	673	-	554
KIRKONKYLÄ (TYRNÄVÄ) - KYRKBY	163	142	110	677	644	-	524
UTAJÄRVI	437	358	208	1470	1341	54	1397
TAAJAMA-AL. -TÄTORTSOMR.	160	144	94	670	583	38	484
KIRKONKYLÄ (UTAJÄRVI) - KYRKBY	160	144	94	670	583	38	484
VAALA	585	437	280	1804	1656	52	1660
TAAJAMA-AL. -TÄTORTSOMR.	223	163	105	749	634	52	503
KIRKONKYLÄ (VAALA) - KYRKBY	181	143	92	650	561	52	416

Taulu E. - Tabell E. - Table E.
Jatkuu - Forts. - Cont.

Lääni, kunta Län, kommun Taajama - Tätort	Maapinta-ala Landareal km ²	Koko väestö Hela befolkningen	Asukkaita/ maa km ² Invånare/ land km ²	Ikärakenne - Åldersstruktur				
				0-14	15-24	25-34	35-44	45-54
SÄRKÄISNIEMI	2.2	250	115.7	49	30	30	36	30
VIHANTI	482.8	3896	8.1	929	426	528	613	364
TAAJAMA-AL. - TÄTORTSOMR.	..	1780	..	428	201	260	267	162
KIRKONKYLÄ (VIHANTI) - KYRKBY	3.9	1514	385.2	375	158	237	222	136
ALPUA	2.6	266	101.1	53	43	23	45	26
VUOLIJOKI	691.2	3149	4.6	693	397	459	501	344
TAAJAMA-AL. - TÄTORTSOMR.	..	1683	..	370	245	259	302	195
KIRKONKYLÄ (VUOLIJOKI) - KYRKBY	1.6	594	360.0	135	76	87	103	56
OTANMÄKI	2.0	1089	555.6	235	169	172	199	139
YLI-II	772.8	2427	3.1	685	322	321	254	248
TAAJAMA-AL. - TÄTORTSOMR.	..	1126	..	379	156	167	103	98
KIRKONSEUTU (YLI-II) - KYRKBYNEJDEN (ÖVERIJO)	3.1	781	248.7	250	118	115	76	68
*JAKKUKYLÄ	3.2	351	110.7	130	39	52	28	31
YLIKIIIMINKI	994.8	3341	3.4	864	425	488	510	323
TAAJAMA-AL. - TÄTORTSOMR.	..	841	..	251	131	124	131	71
KIRKONKYLÄ (YLIKIIIMINKI) - KYRKBY	3.3	841	252.6	251	131	124	131	71

Lääni, kunta Län, kommun Taajama – Tätort	Ikkärakenne – Åldersstruktur			Asuin- huoneistojen lukumäärä Antal bostäder	Niistä – Därav		Rakennusten lukumäärä Antal byggnader
	55–64	65–74	75+		Pientaloissa I småhus	Muissa asuin- rakennuksissa I övriga bostads- byggnader	
SÄRKÄISNIEMI	42	20	13	99	73	-	87
VIHANTI	487	354	195	1455	1340	54	1310
TAAJAMA-AL. -TÄTORTSOMR.	216	177	69	729	654	29	563
KIRKONKYLÄ (VIHANTI) - KYRKBY	172	155	59	624	556	29	445
ALPUA	44	22	10	105	98	-	118
VUOLIJOKI	397	235	123	1364	931	363	941
TAAJAMA-AL. -TÄTORTSOMR.	167	97	48	822	416	363	350
KIRKONKYLÄ (VUOLIJOKI) - KYRKBY	50	51	36	270	239	14	149
OTANMÄKI	117	46	12	552	177	349	201
YLI-II	290	187	120	772	733	-	864
TAAJAMA-AL. -TÄTORTSOMR.	127	59	37	328	305	-	325
KIRKONSEUTU (YLI-II) - KYRKBYNEJDEN (ÖVERIJO) *JANKKYLÄ	86 42	41 19	27 10	238 95	219 91	- -	213 118
YLIKIIHINKI	329	251	151	1099	1020	3	1093
TAAJAMA-AL. -TÄTORTSOMR.	60	40	33	288	255	3	212
KIRKONKYLÄ(YLIKIIHINKI)- KYRKBY	60	40	33	288	255	3	212

Taulu E. – Tabell E. – Table E.
Jatkuu – Forts. – Cont.

Lääni, kunta Län, kommun	Maapinta-ala Landareal km ²	Koko väestö Hela befolkningen	Asukkaita/ maa km ² Invånare/ land km ²	Ikärakenne – Åldersstruktur				
				0–14	15–24	25–34	35–44	45–54
LAPIN LÄÄNI - LAPPLANDS LÄN								
KAUPUNKIMAISET KUNNAT - URBANA KOMMUNER								
KEMI	90.7	25374	279.8	4667	3520	3742	4307	3000
TAAJAMA-AL.-TÄTORTSOMR.	..	24633	..	4579	3413	3637	4176	2916
*KESKUSTAAJAMA (KEMI) - CENTRALTÄTORT	56.6	29604	522.6	6093	4049	4463	5066	3339
AJOS	0.9	386	440.9	79	41	44	70	46
HEPOLA	1.6	1700	1069.2	396	314	269	362	190
RYTIKARI-PAAVONKARI	0.4	981	2452.5	124	114	128	141	145
ROVANIEMI	94.3	33500	355.2	6716	4623	6166	5676	3718
TAAJAMA-AL.-TÄTORTSOMR.	..	33084	..	6682	4593	6097	5627	3685
*KESKUSTAAJ. (ROVANIEMI)- CENTRALTÄTORT	37.1	34853	938.2	7162	4792	6443	5926	3864
TORNIO-TORNEÅ	1182.4	22879	19.3	5264	3365	3353	4187	2302
TAAJAMA-AL.-TÄTORTSOMR.	..	19873	..	4650	3018	2964	3733	2023
KESKUSTAAJAMA (TORNIO) - CENTRALTÄTORT (TORNEÅ)	38.3	16785	438.8	3827	2615	2568	3193	1729
ARPELA	2.7	447	168.0	121	65	65	58	46
*TUOTTALA	2.0	218	108.5	45	37	18	46	26
KARUNKI	3.4	625	185.5	191	86	68	105	58
KUKKOLA	2.5	238	96.4	56	32	22	37	26
PUUUOTO	0.9	370	397.8	98	58	41	104	36
YLI-LIAKKA	1.9	214	114.4	52	31	30	49	21
TAAJAAN ASUTUT KUNNAT - TÄTORTSKOMMUNER								
KEMIJÄRVI	3568.1	12331	3.5	2428	1717	1771	1906	1534
TAAJAMA-AL.-TÄTORTSOMR.	..	8304	..	1749	1267	1226	1331	1006
KESKUSTAAJ. (KEMIJÄRVI) - CENTRALTÄTORT	7.9	6118	774.4	1207	937	912	972	706
ISOKYLÄ	6.9	1766	256.3	390	289	245	279	257
TOHMO	2.2	420	190.9	152	41	69	80	43
KEMINMAA	627.5	9143	14.6	2263	1264	1342	1656	964
TAAJAMA-AL.-TÄTORTSOMR.	..	7931	..	2025	1126	1204	1455	816
MAULA	5.2	467	90.0	88	54	47	71	46
LIEDAKKALA	3.1	400	128.2	84	61	42	62	47
MAASEUTUMAISET KUNNAT - LANDSBYGDSKOMMUNER								
ENONTEKIÖ	8050.2	2472	0.3	515	328	390	445	293
TAAJAMA-AL.-TÄTORTSOMR.	..	1007	..	228	133	160	188	116
KIRKONKYLÄ (ENONTEKIÖ)- KYRKBY (ENONTEKIS)	3.3	741	228.0	169	98	124	143	87
KARESUVANTO	1.5	266	175.0	59	35	36	45	29
INARI-ENARE	15172.8	7559	0.5	1665	976	1326	1329	840
TAAJAMA-AL.-TÄTORTSOMR.	..	4626	..	1089	645	822	798	498
KIRKONKYLÄ (INARI) - KYRKBY (ENARE)	2.0	548	276.8	116	78	91	92	72
IVALO	8.2	3752	456.4	914	519	681	657	377
TÖRMÄNEN	3.5	326	92.4	59	48	50	49	49
KITTILÄ	8228.8	6167	0.7	1169	789	977	1037	714
TAAJAMA-AL.-TÄTORTSOMR.	..	3051	..	644	399	522	539	320
KIRKONKYLÄ (KITTILÄ) - KYRKBY	5.9	2475	421.6	545	342	417	451	257
KAUKONEN	2.7	329	121.4	44	36	49	51	43
SIRKKA	3.6	247	68.6	55	21	56	37	20
KOLARI	2563.1	4721	1.8	1017	647	744	753	575
TAAJAMA-AL.-TÄTORTSOMR.	..	1876	..	469	284	316	301	232
KIRKONKYLÄ (KOLARI) - KYRKBY	4.6	1489	320.9	371	236	257	243	182
SIEPIIJÄRVI	2.7	387	144.9	98	48	59	58	50
MUONIO	1706.3	2846	1.7	640	432	380	457	363
TAAJAMA-AL.-TÄTORTSOMR.	..	1578	..	381	237	215	258	192

Lääni, kunta Län, kommun Taajama – Tätort	Ikärakenne – Åldersstruktur			Asuin- huoneistojen lukumäärä Antal bostäder	Niistä – Därav		Rakennusten lukumäärä Antal byggnader
	55–64	65–74	75+		Pientaloissa I småhus	Muissa asuin- rakennuksissa I övriga bostads- byggnader	
LAPIN LÄÄNI - LAPPLANDS LÄN							
KAUPUNKIMAISET KUNNAT - URBANA KOMMUNER							
KEMI	2921	2031	1186	11734	5971	5549	5810
TAAJAMA-AL.-TÄTORTSOMR.	2831	1992	1089	11478	5829	5442	5492
*KESKUSTAAJAMA (KEMI) - CENTRALTÄTORT	3112	2257	1225	13020	7347	5438	7130
AJOS	61	38	9	141	140	1	149
HEPOLA	104	42	23	673	668	2	393
RYTIKARI-PAAVONKARI	184	103	42	556	12	541	47
ROVANIEMI	3158	2205	1238	16214	5491	9703	5126
TAAJAMA-AL.-TÄTORTSOMR.	3115	2168	1117	16207	5487	9703	5113
*KESKUSTAAJ. (ROVANIEMI)- CENTRALTÄTORT	3272	2239	1155	16880	6025	9825	5653
TORNIO-TORNEÅ	1893	1637	878	9040	5937	2804	6522
TAAJAMA-AL.-TÄTORTSOMR.	1529	1304	652	7955	4886	2804	5284
KESKUSTAAJAMA (TORNIO) - CENTRALTÄTORT (TORNEÅ)	1258	1075	520	6867	3838	2799	4111
ARPELA	34	33	25	166	159	2	158
*RUOTTALA	22	13	11	85	84	-	89
KARUNKI	57	36	24	207	195	-	214
KUKKOLA	24	31	10	94	93	-	112
PUULUOTO	10	17	6	116	113	-	132
YLI-LIANKA	9	11	11	69	65	3	81
TAAJAAN ASUTUT KUNNAT - TÄTORTSKOMMUNER							
KEMIJÄRVI	1459	898	618	5071	3263	1500	3428
TAAJAMA-AL.-TÄTORTSOMR.	844	544	337	3504	1773	1494	1676
KESKUSTAAJ. (KEMIJÄRVI) - CENTRALTÄTORT	641	444	299	2702	1188	1298	1143
ISOKYLÄ	184	92	30	676	469	190	416
TOHNO	19	8	8	126	116	6	117
KEMINMAA	759	593	302	3346	2760	540	2719
TAAJAMA-AL.-TÄTORTSOMR.	629	470	206	2901	2332	540	2206
MAULA	68	67	26	186	183	-	202
LIEDÄKKALA	46	43	15	154	150	-	164
MAASEUTUNAISET KUNNAT - LANDSBYGDSKOMMUNER							
ENONTEKIÖ	231	177	93	959	873	20	1183
TAAJAMA-AL.-TÄTORTSOMR.	79	62	41	385	339	20	395
KIRKONKYLÄ (ENONTEKIÖ)- KYRKBY (ENONTEKIS)	53	37	30	276	239	16	264
KARESUVANTO	26	25	11	109	100	4	131
INARI-ENARE	728	441	254	3106	2674	180	3115
TAAJAMA-AL.-TÄTORTSOMR.	417	245	112	1841	1532	171	1458
KIRKONKYLÄ (INARI) - KYRKBY (ENARE)	47	34	18	229	182	16	224
IIVALO	325	193	86	1485	1228	155	1084
TÖRMÄNEN	45	18	8	127	122	-	150
KITTILÄ	740	457	284	2604	2216	229	2506
TAAJAMA-AL.-TÄTORTSOMR.	294	215	118	1329	1029	222	1041
KIRKONKYLÄ (KITTILÄ) - KYRKBY	219	160	84	1056	778	222	686
KAUKONEN	51	34	21	140	129	-	145
SIRKKA	24	21	13	133	122	-	210
KOLARI	504	292	189	1894	1647	117	2082
TAAJAMA-AL.-TÄTORTSOMR.	140	76	58	723	607	69	570
KIRKONKYLÄ (KOLARI) - KYRKBY	101	53	46	579	476	65	429
SIEPPIJÄRVI	39	23	12	144	131	4	141
MUONIO	277	185	112	1094	999	20	1206
TAAJAMA-AL.-TÄTORTSOMR.	147	106	42	605	552	6	596



Taulu E. – Tabell E. – Table E.
Jatkuu – Forts. – Cont.

Lääni, kunta Län, kommun Taajama – Tätort	Maapinta-ala Landareal km ²	Koko väestö Hela befolkningen	Asukkaita/ maa km ² Invånare/ land km ²	Ikärakenne – Åldersstruktur				
				0–14	15–24	25–34	35–44	45–54
KIRKONKYLÄ (MUONIO) - KYRKBY	6.0	1371	228.1	328	211	181	234	175
YLI-MUONIO	1.4	207	142.8	53	26	34	24	17
PELKOSENNIEMI	1843.1	1533	0.8	314	166	239	241	158
TAAJAMA-AL. -TÄTORTSOMR.	..	717	..	177	81	122	112	63
KIRKONKYLÄ (PELKOSENN.) - KYRKBY	3.0	717	236.6	177	81	122	112	63
PELLO	1742.8	5665	3.3	1159	717	806	905	643
TAAJAMA-AL. -TÄTORTSOMR.	..	3063	..	674	427	436	560	333
PELLO	9.0	2846	316.6	635	399	411	528	317
TURTOLO	1.9	217	111.9	39	28	25	32	16
POSIO	3040.3	5478	1.8	1144	764	771	882	669
TAAJAMA-AL. -TÄTORTSOMR.	..	1871	..	478	255	297	333	209
AHOLA	4.9	1871	380.3	478	255	297	333	209
RANUA	3464.8	5655	1.6	1581	820	790	759	516
TAAJAMA-AL. -TÄTORTSOMR.	..	2156	..	634	337	305	332	174
KIRKONKYLÄ (RANUA) - KYRKBY	4.9	2156	438.2	634	337	305	332	174
ROVANIEMEN MLK								
ROVANIEMI LK	7504.1	20514	2.7	4890	2542	3231	3508	2392
TAAJAMA-AL. -TÄTORTSOMR.	..	10996	..	2978	1464	1857	2060	1212
MUUROLA	3.4	1235	358.0	296	169	198	200	125
NIVANKYLÄ	3.6	352	97.0	93	43	45	78	46
SAARENKYLÄ	11.0	6671	608.1	1830	934	1115	1310	776
SINETTÄ	2.2	338	152.3	85	48	68	54	28
NISKANPERÄ	1.8	335	189.3	92	35	48	71	39
HIRVAS	2.5	296	120.3	102	36	37	48	19
SALLA	5743.2	6269	1.1	1188	747	848	961	720
TAAJAMA-AL. -TÄTORTSOMR.	..	2593	..	562	332	374	436	272
KURSU	3.3	287	87.0	44	32	28	54	35
MÄRKÄJÄRVI	5.1	2306	448.6	518	300	346	382	237
SAVUKOSKI	6421.4	1774	0.3	356	232	294	263	213
TAAJAMA-AL. -TÄTORTSOMR.	..	607	..	120	76	102	105	61
KIRKONKYLÄ (SAVUKOSKI) - KYRKBY	2.8	607	219.9	120	76	102	105	61
SIMO	1464.6	4276	2.9	960	609	571	717	523
TAAJAMA-AL. -TÄTORTSOMR.	..	2535	..	602	400	336	467	319
KIRKONKYLÄ (SIMO) - KYRKBY	4.8	516	107.7	119	69	60	98	52
ASEMANSEUTU (SIMO) - STATIONSSAMMALLE	3.5	1209	346.4	295	207	162	234	145
MAKSNIEMI	3.3	810	247.7	188	124	114	135	122
SODANKYLÄ	11794.0	10576	0.9	2213	1412	1854	1750	1237
TAAJAMA-AL. -TÄTORTSOMR.	..	5858	..	1301	834	1095	1038	674
KIRKONKYLÄ (SODANKYLÄ) - KYRKBY	11.3	5647	498.9	1265	813	1060	1012	647
SYVÄJÄRVI	1.3	211	162.3	36	21	35	26	27
TERVOLA	1563.7	4170	2.7	818	508	586	533	471
TAAJAMA-AL. -TÄTORTSOMR.	..	1517	..	365	216	262	222	147
KIRKONKYLÄ (TERVOLA) - KYRKBY	8.0	1517	188.7	365	216	262	222	147
UTSJOKI	5167.6	1514	0.3	337	206	225	261	174
YLITORNIO-ÖVERTORNEÄ	2023.5	6258	3.1	1297	757	791	905	711
TAAJAMA-AL. -TÄTORTSOMR.	..	2953	..	679	402	402	484	333
KIRKONKYLÄ (YLITORNIO) - KYRKBY (ÖVERTORNEÄ)	8.0	2458	305.7	591	349	336	418	282
HAAPAKOSKI	3.0	265	88.9	43	25	42	34	36
KAINUUNKYLÄ	2.2	230	106.5	45	28	24	32	15

Lääni, kunta Län, kommun	Ikärakenne – Åldersstruktur			Asuin- huoneistojen lukumäärä Antal bostäder	Niistä – Därav		Rakennusten lukumäärä Antal byggnader
	55–64	65–74	75+		Pientaloissa I småhus	Muissa asuin- rakennuksissa I övriga bostads- byggnader	
Taajama – Tätort							
KIRKONKYLÄ (MUONIO) - KYRKBY	124	85	33	530	480	6	522
YLI-MUONIO	23	21	9	75	72	-	74
PELKOSENNIEMI	210	123	82	641	609	4	647
TAAJAMA-AL. -TÄTORTSOMR.	82	39	41	278	256	4	206
KIRKONKYLÄ (PELKOSENN.) - KYRKBY	82	39	41	278	256	4	206
PELLO	702	480	253	2181	1963	109	2099
TAAJAMA-AL. -TÄTORTSOMR.	307	218	108	1170	988	109	996
PELLO	280	184	92	1084	907	109	907
TURTOLA	27	34	16	86	81	-	89
POSIO	603	396	249	1964	1719	98	1891
TAAJAMA-AL. -TÄTORTSOMR.	146	95	58	730	556	90	469
AHOLA	146	95	58	730	556	90	469
RANUA	573	390	226	1886	1732	42	1742
TAAJAMA-AL. -TÄTORTSOMR.	178	125	71	764	698	25	516
KIRKONKYLÄ (RANUA) - KYRKBY	178	125	71	764	698	25	516
ROVANIEMEN MLK							
ROVANIEMI LK	2086	1197	668	7573	6643	670	7000
TAAJAMA-AL. -TÄTORTSOMR.	806	400	219	3908	3307	543	3002
MUUROLA	138	66	43	519	332	183	299
NIVANKYLÄ	23	17	7	123	119	-	141
SAARENKYLÄ	412	187	107	2246	1999	218	1714
SINETTÄ	23	20	12	128	122	6	103
NISKANPERÄ	23	24	3	110	103	-	118
HIRVAS	30	15	9	109	94	14	87
SALLA	860	534	411	2473	2071	199	2196
TAAJAMA-AL. -TÄTORTSOMR.	279	181	157	1073	773	195	658
KURSU	39	27	28	125	108	-	122
MÄRKÄJÄRVI	240	154	129	948	665	195	536
SAVUKOSKI	226	134	56	698	641	-	721
TAAJAMA-AL. -TÄTORTSOMR.	74	42	27	256	221	-	201
KIRKONKYLÄ (SAVUKOSKI) - KYRKBY	74	42	27	256	221	-	201
SIMO	424	270	202	1565	1480	14	1479
TAAJAMA-AL. -TÄTORTSOMR.	197	127	87	923	865	11	778
KIRKONKYLÄ (SIMO) - KYRKBY	45	49	24	195	189	-	198
ASEMANSEUTU (SIMO) - STATIONSSAMHÄLLE MAKSNIEMI	80 72	45 33	41 22	449 279	417 259	10 1	323 257
SODANKYLÄ	1113	617	380	4068	3517	396	3446
TAAJAMA-AL. -TÄTORTSOMR.	442	299	175	2302	1832	391	1421
KIRKONKYLÄ (SODANKYLÄ) - KYRKBY	404 38	284 15	162 13	2214 88	1746 86	391 -	1343 78
SYVÄJÄRVI							
TERVOLA	581	425	248	1773	1644	29	1725
TAAJAMA-AL. -TÄTORTSOMR.	141	96	68	621	559	21	449
KIRKONKYLÄ (TERVOLA) - KYRKBY	141	96	68	621	559	21	449
UTSJOKI	144	99	68	607	541	9	825
YLITORNIO-ÖVERTORNEÄ	785	582	430	2549	2361	74	2515
TAAJAMA-AL. -TÄTORTSOMR.	301	210	142	1163	1044	56	979
KIRKONKYLÄ (YLITORNIO) - KYRKBY (ÖVERTORNEÄ)	217	154	111	962	847	56	765
HAAPAKOSKI	49	24	12	110	107	-	122
KAINUUNKYLÄ	35	32	19	91	90	-	92

Taulu E. – Tabell E. – Table E.
Jatkuu – Forts. – Cont.

Lääni, kunta Län, kommun	Maapinta-ala Landareal km ²	Koko väestö Hela befolkningen	Asukkaita/ maa km ² Invånare/ land km ²	Ikärakenne – Åldersstruktur				
				0–14	15–24	25–34	35–44	45–54
AHVENANMAAN MAAKUNTA - LANDSKAPET ÅLAND								
KAUPUNKIMAISET KUNNAT - URBANA KOMMUNER								
MAARIANHAMINA								
MARIEHAMN	11.6	10263	884.7	1722	1556	1642	1753	1176
TAAJAMA-AL. -TÄTORTSOMR.	..	10125	..	1709	1537	1624	1731	1161
*KESKUSTAAJ. (MAARIANH.)- CENTRALTÄTORT (M:HAMN)	15.7	11103	706.7	1914	1673	1752	1907	1302
MAASEUTUMAISET KUNNAT - LANDSBYGDSKOMMUNER								
BRÄNDÖ	102.9	529	5.1	76	49	71	66	72
ECKERÖ	111.2	811	7.3	150	96	115	125	79
TAAJAMA-AL. -TÄTORTSOMR.	..	380	..	87	38	62	64	25
STORBY	2.5	380	152.6	87	38	62	64	25
FINSTRÖM	121.4	2206	18.2	439	308	304	354	290
TAAJAMA-AL. -TÄTORTSOMR.	..	947	..	196	161	145	154	146
GODBY	4.1	938	229.9	192	160	144	151	146
FÖGLÖ	131.5	606	4.6	107	63	64	95	57
GETA	84.4	478	5.7	98	32	77	46	63
HAMMARLAND	133.2	1233	9.3	224	180	171	197	139
TAAJAMA-AL. -TÄTORTSOMR.	..	264	..	63	43	29	44	32
KATTBY	1.9	264	141.2	63	43	29	44	32
JOMALA	141.3	3025	21.4	655	401	417	516	400
TAAJAMA-AL. -TÄTORTSOMR.	..	978	..	205	136	128	176	141
KUMLINGE	96.3	465	4.8	81	35	69	61	46
KÖKAR	57.5	296	5.1	36	37	35	31	35
LEMLAND	111.6	1269	11.4	305	154	170	233	155
TAAJAMA-AL. -TÄTORTSOMR.	..	360	..	95	51	56	57	30
SÖDERBY-PRÄSTGÅRDEN- HELLESTORP	3.6	360	98.6	95	51	56	57	30
LUMPARLAND	35.7	322	9.0	68	39	34	48	49
SALTVIK	151.4	1634	10.8	290	210	198	258	196
TAAJAMA-AL. -TÄTORTSOMR.	..	695	..	144	96	103	118	68
*ÖDKARBY	1.8	237	132.4	55	32	36	40	22
*HARALDSBY	1.6	220	135.8	39	32	29	33	29
RANGSBY	2.1	249	119.1	54	33	39	48	17
SOTTUNGA	26.8	133	5.0	22	9	14	17	16
SUND	108.5	948	8.7	152	116	125	142	135
TAAJAMA-AL. -TÄTORTSOMR.	..	2	..	-	-	-	-	-
VÄRDÖ	101.3	386	3.8	62	50	49	55	36

Lääni, kunta Län, kommun	Ikärakenne – Åldersstruktur			Asuin- huoneistojen lukumäärä Antal bostäder	Niistä – Därav		Rakennusten lukumäärä Antal byggnader
	55–64	65–74	75+		Pientaloissa I småhus	Muissa asuin- rakennuksissa I övriga bostads- byggnader	
Taajama – Tätort							
AHVENANMAAN MAAKUNTA - LANDSKAPET ÅLAND							
KAUPUNKIMAISET KUNNAT - URBANA KOMMUNER							
MAARIANHAMINA							
MARIEHAMN	833	869	712	5142	2264	2691	2349
TAAJAMA-AL. -TÄTORTSOMR.	826	856	681	5123	2253	2683	2327
*KEISKUSTAAJ. (MAARIANH.)- CENTRALITÄTORT (M:HAMN)	898	930	727	5500	2546	2732	2690
MAASEUTUNAISET KUNNAT - LANDSBYGDSKOMMUNER							
BRÄNDÖ	58	73	64	251	231	-	289
ECKERÖ	68	102	76	334	309	7	532
TAAJAMA-AL. -TÄTORTSOMR.	35	37	32	152	142	4	150
STORBY	35	37	32	152	142	4	150
FINSTRÖM	191	173	147	919	811	79	925
TAAJAMA-AL. -TÄTORTSOMR.	60	42	43	404	319	75	300
GODBY	60	42	43	402	317	75	298
FÜGLÖ	72	74	74	298	276	-	296
GETA	54	42	66	209	191	-	248
HAMMARLAND	130	118	74	521	471	21	552
TAAJAMA-AL. -TÄTORTSOMR.	16	17	20	105	86	-	86
KATBY	16	17	20	105	86	-	86
JOMALA	239	228	169	1150	1003	76	1249
TAAJAMA-AL. -TÄTORTSOMR.	72	74	46	377	293	49	363
KUMLINGE	53	46	74	210	187	6	238
KÖKAR	36	33	53	128	122	2	162
LEMLAND	105	68	79	479	449	12	596
TAAJAMA-AL. -TÄTORTSOMR.	29	18	24	141	123	12	143
SÖDERBY-PRÄSTGÅRDEN- HELLESTORP	29	18	24	141	123	12	143
LUMPARLAND	30	28	26	133	130	-	195
SALTVIK	175	144	163	672	628	8	769
TAAJAMA-AL. -TÄTORTSOMR.	64	54	48	286	260	8	268
*ÖDKARBY	25	16	11	95	79	8	87
*HARALDSBY	22	19	17	88	85	-	92
RANGSBY	19	19	20	107	100	-	93
SOTTUNGA	16	25	14	65	63	-	84
SUND	97	80	101	413	380	2	505
TAAJAMA-AL. -TÄTORTSOMR.	2	-	-	2	2	-	2
VÄRDÖ	58	34	42	163	147	4	230

Liitteet – Bilagor Annexes

Liite 1 – Annex 1

Suomalais-englantilainen sanasto Finnish-English glossary

Asuinhuoneistot	Dwelling units
Asukasluku	Population
Asukkaita	Inhabitants
Haja-asutusalueet	Sparsely populated areas
Ikärakenne	Age structure
Keskustaajama	Centre of locality
Koko maa	Whole country
Koko väestö	Total population
Kunta	Municipality
Kuntamuoto	Type of Municipality
Lukumäärä	Number
Lääneittäin	By province
Lääni	Province
Läänin pääkaupunki	Capital of Province
Maa km ² :lla	Land km ²
Maapinta-ala	Land Area
Muissa rakennuksissa	In other residential buildings
Muu kaupunki	Other Town
Muu kunta	Other Municipality
Niistä	Of which
Pientaloissa	In detached houses
Rakennukset	Buildings
Suuruusluokan mukaan	By size groups
Taajama	Locality
Taajama-alueet	Localities
Vuosi	Year
Väentiheys	Population density
Väkiluku	Population

Vuoden 1990 väestölaskennan julkaisut

Vuoden 1990 väestölaskennasta laaditaan yksitoista julkaisua. Lukuunottamatta julkaisuja *Kunnittaiset tiedot ja Otostietoja työvoimasta ja työmatkoista*, julkaisut ovat kaksikielisiä (suomi – ruotsi) ja ne sisältävät englanninkieliset tekstiosuudet.

1. Väestön taloudellinen toiminta

Julkaisu sisältää tietoja väestön taloudellisesta toiminnasta. Tässä kuvataan väestön jakautumista esim. pääasiallisen toiminnan, elinkeinon ja ammattiaseman mukaan. Samoin tämä osa sisältää tietoa väestön koulutuksesta, tuloista sekä työpaikan sijainnista.

2. Työvoimamuutokset

Julkaisussa kuvataan työvoiman muutosvirtoja: väestön pääasiallisen toiminnan muutoksia, työelämään tulevien ikäluokkien sijoittumista, työmarkkinoilla tapahtuvia työpaikan vaihdoksia, siirtymisiä työllisyyden ja työttömyyden välillä sekä siirtymistä työvoiman ulkopuolelle.

3. Asuntokunnat ja perheet

Vuoden 1990 väestölaskennan Asuntokunnat ja perheet -julkaisu sisältää tietoja asuntokunnan viitehenkilöiden ja perheen miesten/naisten pääasiallisesta toiminnasta, tuloista, elinkeinosta, lapsiluvusta ja iästä. Lisäksi kuvataan asuntokuntien ja perheiden henkilölukua, perhetyyppejä, asuntokunnan kokoonpanoa ja lasten ikäjakaumaa. Samoin kuvataan lapsiväestöä isän tai äidin iän mukaan ja perheisiin kuulumattomia tulojen ja iän mukaan.

4. Rakennukset ja toimitilat

Julkaisu sisältää keskeisiä tietoja rakennuksista ja toimitiloista. Toimitilatietoja julkaistaan ensimmäisen kerran rekisteripohjaisina tilastoina. Edelliset tiedot ovat vuoden 1980 väestölaskennasta.

5. Kesämökkit

Väestölaskennan kesämökkijulkaisu sisältää tietoja kesämökeistä sekä niiden ominaisuuksista lääneittäisten ja seutukaava-alueittaisten taulukoiden lisäksi myös kunnittain.

6. Asunnot ja asuinolot

Sisältää keskeisiä tietoja suomalaisten asuinoloista sekä asuntojen määrästä ja ominaisuuksista. Julkaisu sisältää ensimmäisen kerran tiedot erikseen myös tilapäisesti asuista ja kokonaan asuinkäytön ulkopuolella olevista asunnoista.

7. Kunnittaiset tiedot

Kuntatason tietoja kaikilta laskennan ilmiöalueilta.

8. Ammatti ja sosioekonominen asema

Julkaisu sisältää tietoa väestön ja työvoiman ammattirakenteesta ja sosioekonomisesta asemasta. Lisäksi tässä julkaisussa on kuvattu myös asuntokuntien ja perheiden jakautumista ammatin ja sosioekonomisen aseman mukaan.

9. Vuoden 1990 väestölaskennan luotettavuus

Julkaisussa verrataan lomakekyselyssä saatuja tietoja rakennuksista, huoneistoista ja väestön taloudellisesta toiminnasta varsinaisen laskennan tietoihin. Vertailut tehdään koko maan lisäksi lääneittäin ja seutukaava-alueittain. Julkaisussa kerrotaan, miten laskenta- ja otosaineistosta saadut tiedot poikkeavat toisistaan ja mistä erot todennäköisesti johtuvat.

10. Otostietoja työvoimasta ja työmatkoista

Julkaisu sisältää tietoja väestön pääasiallisesta toiminnasta, ammattirakenteesta (sekä vuoden 1980 että 1987 luokituksella), sosioekonomisesta asemasta, työmatkasta sekä koko- ja osa-aikatyöstä. Tiedot ovat koko maasta, osa myös lääneistä, seutukaava-alueista ja pääkaupunkiseudusta.

11. Taajamat 1990

Taajamat 1990-julkaisu sisältää väestölaskentatietoja vuoden 1990 lopun olosuhteiden mukaisesti rajatuista taajamista. Tietoja on taajamien pinta-aloista, väestörakenteesta, asumistiheydestä sekä asuinhuoneistojen ja rakennusten määrästä.

Bilaga 2

Publikationer om folkräkningen 1990

Elva publikationer utges om folkräkningen 1990. Med undantag av publikationerna *Kommunvisa uppgifter* och *Urvalsuppgifter om arbetskraft och arbetsresor* är alla publikationer tvåspråkiga (finska – svenska) och de innehåller engelsk text.

1. Befolkningens ekonomiska verksamhet

Publikationen omfattar uppgifter om befolkningens ekonomiska verksamhet. Befolkningens fördelning efter t.ex. huvudsaklig verksamhet, näringsgren och yrkesställning beskrivs. Denna del innehåller även uppgifter om befolkningens utbildning, inkomster samt arbetsplatsens läge.

2. Arbetskraftsförändringar

Publikationen beskriver arbetskraftens förändringsflöden: förändringar i befolkningens huvudsakliga verksamhet, de nya årsklassernas placering i arbetslivet, byten av arbetsplats på arbetsmarknaden, övergång från sysselsättning till arbetslöshet samt utträde ur arbetskraften.

3. Bostadshushåll och familjer

Publikationen Bostadshushåll och familjer, som utges i samband med folkräkningen 1990 innehåller uppgifter om referenspersonernas och familjens mäns/kvinnors huvudsakliga verksamhet, inkomster, näringsgren, samt hur många och hur gamla barn de har. Dessutom beskrivs bostadshushållens och familjernas personantal, familjetyp, bostadshushållets struktur och barnens åldersfördelning. Likaså beskrivs barnpopulationen efter fars eller mors ålder samt personer som inte hör till familjer efter inkomster och ålder.

4. Byggnader och verksamhetslokaler

Publikationen omfattar uppgifter om byggnader och verksamhetslokaler efter användningssyfte. Uppgifter om verksamhetslokaler publiceras för första gången som registerbaserad statistik. De uppgifter som senast publicerats gällde 1980 års folkräkning.

5. Fritidshus

Folkräkningens Fritidshuspublikation omfattar uppgifter om sommarstugor och deras egenskaper, som presenteras i tabellform länsvis, regionplaneområdesvis och kommunvis.

6. Bostäder och boendeförhållanden

Publikationen innehåller uppgifter om boendenivån i Finland samt om antalet bostäder och deras egenskaper. För

första gången publiceras här separata uppgifter om tillfälligt bebodda och helt utanför boendebbruk varande bostäder.

7. Kommunvisa uppgifter

Publikationen innehåller kommunvisa uppgifter om alla typer av företeelser som omfattas av folkräkningen.

8. Yrke och socioekonomisk ställning

Publikationen innehåller uppgifter om befolkningens och arbetskraftens yrkesstruktur och socioekonomisk ställning. Dessutom beskrivs bostadshushållens och familjernas fördelning efter yrke och socioekonomisk ställning.

9. Kvalitetsundersökning rörande folkräkningen 1990

Publikationen jämför uppgifter som erhållits om byggnader, bostäder och befolkningens ekonomiska verksamhet genom blankettundersökning med uppgifterna ur den egentliga folkräkningen. Jämförelserna görs för hela landet, och dessutom länsvis och regionplaneområdesvis. Publikationen beskriver på vilket sätt de uppgifter som erhållits ur folkräkningsmaterialet och urvalsmaterialet avviker från varandra och vad dessa skillnader sannolikt beror på.

10. Urvalsuppgifter om arbetskraft och arbetsresor

Publikationen innehåller uppgifter om befolkningens huvudsakliga verksamhet, yrkesstruktur (både enligt 1980 och 1987 års klassificering), socioekonomisk ställning, arbetsresor samt hel- och deltidsarbete. Uppgifterna gäller hela landet, och i vissa fall också olika län och regionplaneområden samt huvudstadsregionen.

11. Tätorter 1990

Tätorter 1990 -publikationen innehåller folkräkningsuppgifter om tätorter som avgränsats enligt situationen i slutet av 1990. Publikationen innehåller uppgifter om tätorternas area, befolkningsstruktur, boendetäthet samt antalet bostadslägenheter och byggnader.

Annex 2

Publications of the 1990 census

Eleven publications will be prepared on the 1990 census. With the exception of the publications data by municipality and sample data on the labour force and journeys to work, all publications are bilingual (Finnish – Swedish) and contain selections in English.

1. Economic activity of the population

The publication contains information on the economic activity of the population. It describes the distribution of the population on the basis of e.g. main economic activity, business and occupational status. This volume also includes information on the population's education, income and location of workplace.

2. Changes in the labour force

The publication describes changes in the labour force: changes in the main economic activity of the population, placement of new age groups entering the labour market, changes of jobs taking place in the labour market, shifts between employment and unemployment and withdrawals from the labour force.

3. Household-dwelling units and families

The household-dwelling units and families publication of the 1990 census contains data on the reference persons and men and women in families on main activity, income, business, socioeconomic status, number of children and age. In addition, the number of persons in household-dwelling units and families, the family type, the composition of the household-dwelling unit and age distribution of the children are described. In addition, the child population is described according to the age of father or mother and those not belonging to families according to income and age.

4. Buildings and business premises

The publication contains key data on buildings and business premises. Data on business premises will be published for the first time in register-based form. Previous data are from the 1980 census.

5. Summer cottages

The census publication on summer cottages contains information on summer cottages and their properties by province, regional planning area and municipality.

6. Dwellings and housing conditions

The publication contains key data on Finnish housing conditions and the number and properties of dwellings. For the first time the publication includes separate data on temporarily occupied dwellings and those entirely unused for residential purposes.

7. Data by municipality

Municipal-level data on all phenomena covered by the census.

8. Occupation and socioeconomic status

The publication contains information on the occupational structure and socioeconomic status of the population and the labour force. In addition, it describes the distribution of household-dwelling units and families according to occupation and socioeconomic status.

9. Reliability of the 1990 census

This publication compares data obtained by means of questionnaires on buildings, dwellings and the economic activity of the population with the actual census. The comparison will be made by province and regional planning areas, as well as for the entire country. The publication describes how data obtained from the census and the sample data differ from each other and the likely causes of the differences.

10. Preliminary data on the 1990 census

The publication contains information on the main economic activity of the population, occupational structure (both in the classifications of 1980 and 1987), socioeconomic status, journeys to work, and full- and part-time work. The data are for the entire country, a part also for provinces, regional planning areas and the Greater Helsinki area.

11. Localities 1990

Localities 1990 contains census data on Finland's localities as at the end of 1990. The topics covered range from area to population structure, population density and the number of dwellings and buildings.

Kunnittaisen tilastopakettin taulut

Väestön taloudellinen toiminta

Kunnittaiset taulut

Väestö ja työvoima

- K 00 Yleistietoja väestöstä ja työvoimasta verrattuna koko maahan, lääniin, seutukaava-alueeseen ja saman suuruusluokan kuntiin 31.12.1990
- K 01 Väestö pääasiallisen toiminnan, sukupuolen, siviilisäädyn ja iän (5-v.) mukaan 31.12.1990
- K 01R Ruotsinkielinen väestö pääasiallisen toiminnan, sukupuolen, siviilisäädyn ja iän (5-v.) mukaan 31.12.1990
- K 01S Saamenkielinen väestö pääasiallisen toiminnan, sukupuolen, siviilisäädyn ja iän (5-v.) mukaan 31.12.1990
- K 02 Väestö sosioekonomisen aseman (2-nro), sukupuolen ja iän (5-v.) mukaan 31.12.1990
- K 02R Ruotsinkielinen väestö sosioekonomisen aseman (2-nro), sukupuolen ja iän (5-v.) mukaan 31.12.1990
- K 02S Saamenkielinen väestö sosioekonomisen aseman (2-nro), sukupuolen ja iän (5-v.) mukaan 31.12.1990
- K 03 Työvoima elinkeinon (2-nro), sukupuolen ja iän (5-v.) mukaan 31.12.1990
- K 03R Ruotsinkielinen työvoima elinkeinon (2-nro), sukupuolen ja iän (5-v.) mukaan 31.12.1990
- K 05 Työllinen työvoima elinkeinon (20 luokkaa), ammattiaseman ja sukupuolen mukaan 31.12.1990
- K 06 Työllinen työvoima ammatin (4-nro), sukupuolen, iän ja valtionveronalaisten tulojen (mediaanitulot) mukaan 31.12.1990
- K 07 Työllinen työvoima sosioekonomisen aseman (2-nro), sukupuolen ja iän (5-v.) mukaan 31.12.1990
- K 11 15 vuotta täyttänyt väestö koulutusasteen, sukupuolen ja iän (5-v.) mukaan 31.12.1990
- K 11R Ruotsinkielinen 15 vuotta täyttänyt väestö koulutusasteen, sukupuolen ja iän (5-v.) mukaan 31.12.1990
- K 12 Työvoima koulutusasteen, sukupuolen ja iän (5-v.) mukaan 31.12.1990
- K 12R Ruotsinkielinen työvoima koulutusasteen, sukupuolen ja iän (5-v.) mukaan 31.12.1990
- K 13 15 vuotta täyttänyt väestö koulutuksen (4-nro) ja sukupuolen mukaan, erikseen työllinen ja työtön työvoima 31.12.1990
- K 14 Työvoima koulutusalan ja -asteen sekä elinkeinon (10 luokkaa) mukaan 31.12.1990
- K 15 Työvoima elinkeinon (10 luokkaa), ammattiaseman, tulotyyppin, sukupuolen ja vuoden 1990 valtionveronalaisten tulojen mukaan 31.12.1990

Työssäkäynti

- K 20 Kunnassa työssäkäyvät elinkeinoittain (10 luokkaa) verrattuna koko maahan, lääniin, seutukaava-alueeseen ja saman suuruusluokan kuntiin 31.12.1990
- K 21 Kunnassa asuva työllinen työvoima elinkeinon (10 luokkaa), sukupuolen ja työpaikan sijainnin mukaan sekä kunnassa työssäkäyvät elinkeinon, sukupuolen ja asuinpaikan sijainnin mukaan 31.12.1990
- K 22 Kunnassa asuva työllinen työvoima työpaikan sijaintikunnan, sukupuolen ja elinkeinon (10 luokkaa) mukaan sekä nettopendelöinti kunnittain 31.12.1990
- K 23 Kunnassa työssäkäyvät asuinkunnan, sukupuolen ja elinkeinon (10 luokkaa) mukaan sekä nettopendelöinti kunnittain 31.12.1990
- K 24 Kunnassa työssäkäyvät elinkeinon (10 luokkaa), sukupuolen ja sosioekonomisen aseman (1-nro) mukaan sekä valtionveronalaiset tulot vuonna 1990 tuloonsaajaa kohti 31.12.1990
- K 25 Kunnan ulkopuolelta tuleva työllinen työvoima elinkeinon (10 luokkaa), sukupuolen ja iän (5-v.) mukaan 31.12.1990
- K 26 Asuinkunnan ulkopuolella työssäkäyvät elinkeinon (10 luokkaa), sukupuolen ja iän (5-v.) mukaan 31.12.1990

Taulut saatavissa aluejaolla: koko maa, läänit, seutukaava-alueet, kunnat

Poikkeus: Taulut K 00, K 20, K 21, K 22, K 23, K 24, K 25, K 26: vain kunnittain. R-taulut tulostetaan vain ruotsin- ja kaksikielisistä kunnista ja S-taulut vain Enontekiön, Inarin, Sodankylän ja Utsjoen kunnista.

Osa-alueittaiset taulut

Väestö ja työvoima

- O 00 Yleistietoja osa-alueista 31.12.1990
- O 01 Väestö sukupuolen, iän (5-v.), pääasiallisen toiminnan ja ammattiaseman mukaan 31.12.1990
- O 01R Ruotsinkielinen väestö sukupuolen, iän (5-v.), pääasiallisen toiminnan ja ammattiaseman mukaan 31.12.1990
- O 04 Työvoima sukupuolen ja sosioekonomisen aseman (1-nro) mukaan 31.12.1990
- O 05 Työvoima sukupuolen, vuoden 1990 valtionveronalaisten tulojen ja elinkeinon (10 luokkaa) mukaan 31.12.1990
- O 08 15 vuotta täyttänyt väestö sukupuolen ja vuoden 1990 valtionveronalaisten tulojen mukaan 31.12.1990
- O 09 15 vuotta täyttänyt väestö, erikseen työvoima, sukupuolen ja koulutusasteen mukaan 31.12.1990

Asuntokunnat ja perheet

Kunnittaiset taulut

- K 30 Asuntokunnat rakenteen ja henkilöluvun mukaan 31.12.1990
- K 31 Asuntokunnat viitehenkilön iän (5-v.), sukupuolen, siviilisäädyn ja kielen sekä asuntokunnan henkilöluvun mukaan 31.12.1990
- K 32 Perheet kielen, tyypin ja henkilöluvun mukaan 31.12.1990
- K 33 Perheet tyypin, vanhempien työvoimaan kuuluvuuden sekä alle 18-vuotiaiden lasten iän ja lukumäärän mukaan 31.12.1990
- K 34 Perheet äiti ja lapsia -perheissä naisen ja muissa perheissä miehen sosioekonomisen aseman sekä alle 18-vuotiaiden lasten iän ja lukumäärän mukaan sekä naisen ja viitehenkilön sosioekonomisen aseman mukaan 31.12.1990
- K 35 Asuntokunnat henkilöluvun ja vuoden 1990 valtionveronalaisten tulojen mukaan sekä valtionveronalaiset tulot henkeä kohti 31.12.1990
- K 36 Perheet äiti ja lapsia -perheissä naisen ja muissa perheissä miehen iän (5-v.) sekä vuoden 1990 valtionveronalaisten tulojen mukaan 31.12.1990

Työssäkäynti

- O 20 Alueella työssäkäyvät elinkeinoittain (10 luokkaa) 31.12.1990
- O 21 Alueella työssäkäyvät elinkeinon (2-nro), sukupuolen ja asuinpaikan sijainnin mukaan sekä alueella asuva työllinen työvoima elinkeinon (2-nro) mukaan 31.12.1990
- O 22 Työllinen työvoima asuinalueen, työpaikan sijaintialueen ja elinkeinon (10 luokkaa) mukaan 31.12.1990

Taajamittaiset taulut

Väestö ja työvoima

- T 00 Yleistietoja taajamista 31.12.1990
- T 00Y Väestö ja työvoima sukupuolen sekä työllinen työvoima sukupuolen ja elinkeinon (10 luokkaa) mukaan 31.12.1990

Työssäkäynti

- T 20 Alueella työssäkäyvät sukupuolen ja elinkeinon (10 luokkaa) mukaan 31.12.1990

- K 37 Perheet, joissa työttömiä viikolla 25. – 31.12.1990, perhetyypin ja henkilöluvun mukaan 31.12.1990
- K 38 Perheet tyypin, naisen, lasten ja miehen iän (5-v) mukaan 31.12.1990
- K 39 Perheet miehen (äiti ja lapsia -perheissä naisen) oleskelukunnan, perhetyypin, miehen (äiti ja lapsia -perheissä naisen) kunnassa oleskelun tyypin mukaan sekä perheen henkilöluvun ja naisen kunnassa oleskelun tyypin mukaan 31.12.1990

Osa-alueittaiset taulut

- O 30 Perheet ja perheisiin kuulumattomat henkilöluvun ja vuoden 1990 valtionveronalaisten tulojen mukaan 31.12.1990
- O 31 Lapsiperheet ja alle 18-vuotiaat lapset perhetyypin, vanhempien työvoimaan kuuluvuuden ja lasten iän mukaan 31.12.1990
- O 32 Perheet, joissa alle 11-vuotiaita lapsia, sekä alle 11-vuotiaat lapset ikäluokittain (1-v) perhetyypin ja vanhempien pääasiallisen toiminnan mukaan 31.12.1990

Asuinolot

Kunnittaiset taulut

- K 50 Asuntoväestö iän, sukupuolen ja asumistason mukaan 31.12.1990
- K 51 Asuntokunnat henkilöluvun ja talotyyppin mukaan 31.12.1990
- K 52 Asuntokunnat asunnon hallintaperusteen ja huoneluvun mukaan 31.12.1990
- K 53 Asuntokunnat henkilöluvun ja asunnon hallintaperusteen mukaan 31.12.1990
- K 54 Asuntokunnat viitehenkilön iän ja asunnon hallintaperusteen mukaan; ahtaasti asuvat asuntokunnat erikseen 31.12.1990
- K 55 Asuntokunnat viitehenkilön sosioekonomisen aseman ja henkilöluvun sekä asunnon huoneluvun mukaan 31.12.1990
- K 56 Asuntokunnat asunnon talotyyppin, hallintaperusteen ja asumistason mukaan 31.12.1990

- K 57 Asuntokunnat viitehenkilön sukupuolen, siviilisäädyn, iän ja asumistason mukaan 31.12.1990
- K 58 Vanhusasuntokunnat viitehenkilön iän ja sukupuolen, asunnon pinta-alan, asumistiheyden ja vuoden 1990 valtionveronalaisten tulojen mukaan 31.12.1990
- K 59 Asuntokunnat elinvaiheen ja asumistason mukaan 31.12.1990

Osa-alueittaiset taulut

- O 50 Asuntokunnat henkilöluvun ja asuinrakennuksen talotyyppin mukaan 31.12.1990
- O 52 Asuntokunnat asumistason ja henkilöluvun mukaan 31.12.1990

Taajamataulu

- T 50 Asuntokunnat asumistason ja henkilöluvun mukaan 31.12.1990

Rakennus- ja asuntokanta

Kunnittaiset taulut

Asunnot

- K 70 Yleistietoja kunnan asuntokannasta verrattuna koko maahan, lääniniin, seutukaava-alueeseen ja saman koluokan kuntiin 31.12.1990
- K 71 Asunnot talotyyppin, asukkaiden iän ja hallintaperusteen mukaan 31.12.1990
- K 72 Asunnot talotyyppin sekä huoneisto- ja keittiötyypin mukaan 31.12.1990
- K 73 Asunnot huoneluvun, keskipinta-alan ja talotyyppin mukaan; ahtaasti asutut ja väilla vakinaisia asukkaita olevat erikseen 31.12.1990
- K 74 Asunnot hallintaperusteen, varusteiden, huoneluvun ja keskikoon mukaan 31.12.1990
- K 75 Asunnot ja asuntoväestö talotyyppin ja huoneiston varusteiden mukaan 31.12.1990
- K 76 Asuntojen lukumäärä ja keskikoko talotyyppin, varustetason ja rakentamis- tai perusparannusvuoden mukaan 31.12.1990
- K 78 Asunnot pinta-alaluokittain talotyyppin mukaan 31.12.1990

- K 79 Asunnot talotyyppin, lämmitystavan ja lämmitysaineen mukaan 31.12.1990

Rakennukset

- K 80 Rakennukset pääasiallisen käytön, rakennusaineen ja rakentamis- tai perusparannusvuoden mukaan 31.12.1990
- K 81 Rakennukset pääasiallisen käytön, lämmitystavan ja -aineen mukaan 31.12.1990
- K 82 Rakennukset varusteiden ja kerrosluvun mukaan 31.12.1990

Toimitilat

- K 84 Toimitilat käyttötarkoituksen ja rakentamis- tai perusparannusvuoden mukaan 31.12.1990
- K 85 Toimitilojen pinta-ala rakennuksen käyttötarkoituksen, toimitilan käyttötarkoituksen ja rakentamis- tai perusparannusvuoden mukaan 31.12.1990
- K 86 Toimitilat käyttötarkoituksen ja pinta-alan käytön mukaan 31.12.1990
- K 87 Toimitilat käyttötarkoituksen ja hallintamuodon mukaan 31.12.1990

Kesämökkit

- K 90 Yleistietoja kesämökeistä 31.12.1990
- K 91 Kesämökkit varusteiden, lämmityksen ja rakentamis- tai perusparannusvuoden mukaan 31.12.1990
- K 92 Kesämökkit pinta-alan ja rakentamis- tai perusparannusvuoden mukaan 31.12.1990
- K 93 Kesämökkit omistajan kotikunnan ja rakentamis- tai perusparannusvuoden mukaan 31.12.1990
- K 94 Yksityisten ja perikuntien omistamat kesämökkit sijaintikunnan ja rakentamis- tai perusparannusvuoden mukaan 31.12.1990

Osa-alueittaiset taulut

Asunnot

- O 70 Asunnot talotyypin, varustetason ja rakentamis- tai perusparannusvuoden mukaan 31.12.1990
- O 71 Asunnot hallintaperusteen, talotyypin ja varustetason mukaan 31.12.1990
- O 72 Asunnot huoneluvun, talotyypin ja hallintaperusteen mukaan 31.12.1990

Rakennukset

- O 80 Rakennusten lukumäärä käyttötarkoituksen ja rakentamis- tai perusparannusvuoden mukaan 31.12.1990

- O 81 Rakennusten kerrosalat käyttötarkoituksen ja rakentamis- tai perusparannusvuoden mukaan 31.12.1990

- O 82 Rakennusten lukumäärä käyttötarkoituksen, lämmitystavan ja -aineen mukaan 31.12.1990

- O 83 Rakennusten kerrosalat käyttötarkoituksen, lämmitystavan ja -aineen mukaan 31.12.1990

Toimitilat

- O 84 Toimitilat käyttötarkoituksen ja pinta-alan mukaan 31.12.1990

- O 85 Toimitilat rakennuksen käyttötarkoituksen ja rakentamis- ja perusparannusvuoden mukaan 31.12.1990

Kesämökkit

- O 90 Kesämökkit rakentamis- tai perusparannusvuoden mukaan 31.12.1990

- O 91 Kesämökkit pinta-alaluokittain 31.12.1990

Osa-alue tietoja tuotetaan vain niistä kunnista, joissa koordinaattitiedon taso on riittävän kattava.

Taajamataulu

Asunnot

- T 70 Asunnot talotyypin, varustetason ja rakentamis- tai perusparannusvuoden mukaan 31.12.1990

Bilaga 3

Folkräkningen 1990, kommunvisa och delområdesvisa tabeller

Befolkningens ekonomiska verksamhet

Kommunvisa tabeller

Befolkning och arbetskraft

- K 00 Allmänna uppgifter om kommunens befolkning och arbetskraft jämfört med hela landet, länet, regionplaneområdet och kommuner i samma storleksklass 31.12.1990
- K 01 Befolkning efter huvudsaklig verksamhet, kön, civilstånd och ålder (5 år) 31.12.1990
- K 01R Svenskspråkig befolkning efter huvudsaklig verksamhet, kön, civilstånd och ålder (5 år) 31.12.1990
- K 01S Samiskspråkig befolkning efter huvudsaklig verksamhet, kön, civilstånd och ålder (5 år) 31.12.1990
- K 02 Befolkning efter socioekonomisk ställning (2-siffr.), kön och ålder (5 år) 31.12.1990
- K 02R Svenskspråkig befolkning efter socioekonomisk ställning (2-siffr.), kön och ålder (5-år) 31.12.1990
- K 02S Samiskspråkig befolkning efter socioekonomisk ställning (2-siffr.), kön och ålder (5-år) 31.12.1990
- K 03 Arbetskraft efter näringsgren (2-siffr.), kön och ålder (5-år) 31.12.1990
- K 03R Svenskspråkig arbetskraft efter näringsgren (2-siffr.), kön och ålder (5-år) 31.12.1990
- K 05 Sysselsatt arbetskraft efter näringsgren (20 klasser), yrkesställning och kön 31.12.1990
- K 06 Sysselsatt arbetskraft efter yrke (4-siffr.), kön, ålder och statsskattepliktiga inkomster (medianinkomst) 31.12.1990
- K 07 Sysselsatt arbetskraft efter socioekonomisk ställning (2-siffr.), kön och ålder (5-år) 31.12.1990
- K 11 Den 15 år fyllda befolkningen efter utbildningsnivå, kön och ålder (5-år) 31.12.1990
- K 11R Den svenskspråkiga 15 år fyllda befolkningen efter utbildningsnivå, kön och ålder (5-år) 31.12.1990
- K 12 Arbetskraft efter utbildningsnivå, kön och ålder (5-år) 31.12.1990
- K 12R Svenskspråkig arbetskraft efter utbildningsnivå, kön och ålder (5-år) 31.12.1990
- K 13 Den 15 år fyllda befolkningen efter utbildning (4-siffr.) och kön, sysselsatt och arbetslös arbetskraft separat 31.12.1990

K 14 Arbetskraft efter utbildningsområde- och nivå samt näringsgren (10 klasser) 31.12.1990

K 15 Arbetskraft efter näringsgren (10 klasser), yrkesställning, inkomsttyp, kön och 1990 års statsskattepliktiga inkomster 31.12.1990

Sysselsättning

K 20 I kommunen arbetande efter näringsgren (10 klasser) jämfört med hela landet, länet, regionplaneområdet och kommuner i samma storleksklass 31.12.1990

K 21 Sysselsatt arbetskraft som bor i kommunen efter näringsgren (10 klasser), kön och arbetsplatsens läge samt i kommunen arbetande efter näringsgren, kön och bostadens läge 31.12.1990

K 22 Sysselsatt arbetskraft som bor i kommunen efter arbetsplatsens kommun, kön och näringsgren (10 klasser) samt nettopendlings kommunvis 31.12.1990

K 23 I kommunen arbetande efter bostadskommun, kön och näringsgren (10 klasser) samt nettopendlings kommunvis 31.12.1990

K 24 I kommunen arbetande efter näringsgren (10 klasser), kön och socioekonomisk ställning (1-siffr.) samt statsskattepliktiga inkomster år 1990 per inkomstagare 31.12.1990

K 25 Inpendlare efter näringsgren (10 klasser), kön och ålder (5-år) 31.12.1990

K 26 Utpendlare efter näringsgren (10 klasser), kön och ålder (5-år) 31.12.1990

Tabellerna fås med följande områdesindelning: hela landet, län, regionplaneområden och kommuner

Undantag: Tabellerna K 00, K 20, K 21, K 22, K 23, K 24, K 25, K 26 görs upp endast kommunvis. R-tabellerna görs upp endast för svensk- och tvåspråkiga kommuner. S-tabellerna görs upp för kommunerna Enontekis, Enare, Sodankylä och Utsjoki.

Delområdesvisa tabeller

Befolkning och arbetskraft

- O 00 Delområdesöversikt 31.12.1990
- O 01 Befolkning efter kön, ålder (5-år), huvudsaklig verksamhet och yrkesställning 31.12.1990
- O 01R Svenskspråkig befolkning efter kön, ålder (5-år), huvudsaklig verksamhet och yrkesställning 31.12.1990
- O 04 Arbetskraft efter kön och socioekonomisk ställning (1-siffr.) 31.12.1990
- O 05 Folkmängd och arbetskraft efter kön, statsskattepliktiga inkomster år 1990 och näringsgren (10 klasser) 31.12.1990
- O 08 Den 15 år fyllda befolkningen efter kön och 1990 års statsskattepliktiga inkomster 31.12.1990
- O 09 Den 15 år fyllda befolkningen efter kön och utbildningsnivå 31.12.1990, arbetskraften separat

Bostadshushåll och familjer

Kommunvisa tabeller

- K 30 Bostadshushåll efter sammansättning och antal personer 31.12.1990
- K 31 Bostadshushåll efter referenspersonens ålder (5-år), kön, civilstånd och språk samt efter antalet personer 31.12.1990
- K 32 Familjer efter språk, familjetyp och antal personer 31.12.1990
- K 33 Familjer efter typ, föräldrarnas arbetskraftstillhörighet samt antalet barn under 18 år och deras ålder 31.12.1990
- K 34 Familjer efter kvinnans socioekonomiska ställning i familjer med mor och barn och i övriga familjer efter mannens socioekonomiska ställning, efter antalet barn under 18 år och deras ålder samt efter kvinnans och referenspersonens socioekonomiska ställning 31.12.1990
- K 35 Bostadshushåll efter antalet personer och 1990 års statsskattepliktiga inkomster samt efter 1990 års statsskattepliktiga inkomster per person 31.12.1990
- K 36 Familjer efter kvinnans ålder i familjer med mor och barn och efter mannens ålder (5-år) i övriga familjer samt efter familjens 1990 års statsskattepliktiga inkomster 31.12.1990

Sysselsättning

- O 20 Inom området arbetande efter näringsgren (10 klasser) 31.12.1990
- O 21 Inom området arbetande efter näringsgren (2-siffr.), kön och bostadens läge samt inom området boende sysselsatt arbetskraft efter näringsgren (2-siffr.) 31.12.1990
- O 22 Sysselsatt arbetskraft efter bostadsort, arbetsplatsens läge och näringsgren (10 klasser) 31.12.1990

Tätortsvisa tabeller

Befolkning och arbetskraft

- T 00 Tätortsöversikt 31.12.1990
- T 00Y Befolkning och arbetskraft efter kön samt sysselsatt arbetskraft efter kön och näringsgren (10 klasser) 31.12.1990

Sysselsättning

- T 20 Inom området arbetande efter kön och näringsgren (10 klasser) 31.12.1990

- K 37 Familjer där någon av medlemmarna varit arbetslös veckan 25-31.12.1990 efter familjetyp och personantal 31.12.1990
- K 38 Familjer efter typ samt efter kvinnans, barnens och mannens ålder (5-år) 31.12.1990
- K 39 Familjer efter mannens (i familjer med mor och barn kvinnans) vistelsekommun, familjetyp, mannens (i familjer med mor och barn kvinnans) typ av vistelse i kommunen och antal personer i familjen samt efter kvinnans typ av vistelse i kommunen 31.12.1990.

Delområdesvisa tabeller

- O 30 Familjer och personer som inte tillhör familj efter antalet personer och efter 1990 års statsskattepliktiga inkomster 31.12.1990
- O 31 Barnfamiljer och under 18-åriga barn efter familjetyp, föräldrarnas arbetskraftstillhörighet och barnens ålder 31.12.1990
- O 32 Familjer med barn under 11 år samt under 11-åriga barn efter åldersgrupp (1-år), familjetyp och föräldrarnas huvudsakliga verksamhet 31.12.1990

Boendeförhållanden

Kommunvisa tabeller

- K 50 Bostadsbefolkning efter kön, ålder och boendenivå 31.12.1990
- K 51 Bostadshushåll efter personantal och hustyp 31.12.1990
- K 52 Bostadshushåll efter bostadens upplåtelseform och antalet rum 31.12.1990
- K 53 Bostadshushåll efter antalet personer och efter bostadens upplåtelseform 31.12.1990
- K 54 Bostadshushåll efter referenspersonens ålder och bostadens upplåtelseform 31.12.1990, trångbodda bostadshushåll separat
- K 55 Bostadshushåll efter referenspersonens socioekonomiska ställning och efter antalet personer och rum 31.12.1990
- K 56 Bostadshushåll efter bostadens hustyp, upplåtelseform och boendenivå 31.12.1990

- K 57 Bostadshushåll efter referenspersonens kön, civilstånd och ålder samt efter boendenivå 31.12.1990
- K 58 Åldringsbostadshushåll efter referenspersonens ålder och kön, bostadens golvyta, boendetäthet och 1990 års statsskattepliktiga inkomster 31.12.1990
- K 59 Bostadshushåll efter livsskede och boendenivå 31.12.1990

Delområdesvisa tabeller

- O 50 Bostadshushåll efter personantal och typ av bostadshus 31.12.1990
- O 52 Bostadshushåll efter boendenivå och antalet personer 31.12.1990

Tätortsvis tabell

- T 50 Bostadshushåll efter boendenivå och antalet personer 31.12.1990

Bostads- och byggnadsbeståndet

Kommunvisa tabeller

Bostäder

- K 70 Allmänna uppgifter om kommunens bostadsbestånd jämfört med hela landet, länet, regionplaneområdet och kommuner i samma storleksklass 31.12.1990
- K 71 Bostäder efter hustyp och de boendes ålder samt efter upplåtelseform 31.12.1990
- K 72 Bostäder efter hustyp samt lägenhets- och kökstyp 31.12.1990
- K 73 Bostäder efter antalet rum, medelyta och hustyp; trångbodda bostäder och bostäder utan stadigvarande boende separat 31.12.1990
- K 74 Bostäder efter upplåtelseform, utrustning, antal rum och medelstorlek 31.12.1990
- K 75 Bostäder och bostadsbefolkning efter hustyp och utrustning 31.12.1990
- K 76 Bostädernas antal och medelstorlek efter hustyp, utrustningsnivå och byggnads- eller ombyggnadsår 31.12.1990
- K 78 Bostäder efter golvyta och hustyp 31.12.1990

- K 79 Bostäder efter hustyp, uppvärmningssätt och bränsle 31.12.1990

Byggnader

- K 80 Byggnader efter huvudsaklig användning, byggnadsmaterial och byggnads- eller ombyggnadsår 31.12.1990
- K 81 Byggnader efter huvudsaklig användning, skyddsrum, uppvärmningssätt och bränsle 31.12.1990
- K 82 Byggnader efter utrustning och antal våningar 31.12.1990

Verksamhetslokaler

- K 84 Verksamhetslokaler efter användningssyfte och byggnads- eller ombyggnadsår 31.12.1990
- K 85 Verksamhetslokalernas yta efter användningssyfte och byggnads- eller ombyggnadsår 31.12.1990
- K 86 Verksamhetslokaler efter användningssyfte och upplåtelseform 31.12.1990
- K 87 Verksamhetslokaler efter användningssyfte och innehavarens näringsgren 31.12.1990

Fritidshus

- K 90 Allmänna uppgifter om fritidhus 31.12.1990
- K 91 Fritidshus efter utrustning, uppvärmningssätt och byggnads- eller ombyggnadsår 31.12.1990
- K 92 Fritidshus efter yta och byggnads- eller ombyggnadsår 31.12.1990
- K 93 Fritidshus efter ägarens hemkommun samt byggnads- eller ombyggnadsår 31.12.1990
- K 94 Av enskilda personer och stärbhus ägda fritidshus efter kommun och byggnads- eller ombyggnadsår 31.12.1990

Delområdesvisa tabeller

Bostäder

- O 70 Bostäder efter hustyp, utrustningsnivå och husets byggnads- eller ombyggnadsår 31.12.1990
- O 71 Bostäder efter upplåtelseform, hustyp och utrustningsnivå 31.12.1990
- O 72 Bostäder efter antal rum, hustyp och upplåtelseform 31.12.1990

Byggnader

- O 80 Antal byggnader efter användningssyfte och byggnads- eller ombyggnadsår 31.12.1990

- O 81 Byggnadernas våningsyta efter användningssyfte och byggnads- eller ombyggnadsår 31.12.1990
- O 82 Antal byggnader efter användningssyfte, uppvärmningssätt och bränsle 31.12.1990
- O 83 Byggnadernas våningsyta efter användningssyfte, uppvärmningssätt och bränsle 31.12.1990

Verksamhetslokaler

- O 84 Verksamhetslokalernas antal och yta efter användningssyfte 31.12.1990
- O 85 Verksamhetslokaler efter byggnadens användningssyfte samt byggnads- eller ombyggnadsår 31.12.1990

Fritidshus

- O 90 Fritidshus efter byggnads- eller ombyggnadsår 31.12.1990
- O 91 Fritidshus efter yta 31.12.1990

Tätortvis tabell

Bostäder

- T 70 Bostäder efter hustyp, utrustningsnivå och byggnads- eller ombyggnadsår 31.12.1990

Appendix 3

Tables included in a statistical package compiled by municipality

Economic activity of the population

Tables by municipality

Population and labour force

- K 00 General data on the population and labour force in comparison with the entire country, province, regional planning area and municipalities of similar sizes as at 31 December 1990
- K 01 Population by main type of activity, sex, marital status and age (5-year intervals) as at 31 December 1990
- K 01R Swedish-speaking population by main type of activity, sex, marital status and age (5-year intervals) as at 31 December 1990
- K 01S Saame-speaking (Lapp) population by main type of activity, sex, marital status and age (5-year intervals) as at 31 December 1990
- K 02 Total population according to socioeconomic status (2 digits), sex and age (5-year intervals) as at 31 December 1990
- K 02R Swedish-speaking population according to socioeconomic status (2 digits), sex and age (5-year intervals) as at 31 December 1990
- K 02S Saame-speaking (Lapp) population according to socioeconomic status (2 digits), sex and age (5-year intervals) as at 31 December 1990
- K 03 Labour force according to industry (2 digits), sex and age (5-year intervals) as at 31 December 1990
- K 03R Swedish-speaking population according to industry (2 digits) sex and age (5-year intervals) as at 31 December 1990
- K 05 Employed labour force according to industry (20 classes), socioeconomic status and sex as at 31 December 1990
- K 06 Employed labour force according to occupation (4 digits), sex and age and income subject to state taxation (median income) as at 31 December 1990
- K 07 Employed labour force according to socioeconomic status (2 digits), sex and age (5-year intervals) as at 31 December 1990
- K 11 Population of 15 years or older according to level of education, sex and age (5-year intervals) as at 31 December 1990
- K 11R Swedish-speaking population of 15 years or older according to level of education, sex and age (5-year intervals) as at 31 December 1990
- K 12 Employed labour force according to level of education, sex and age (5-year intervals) as at 31 December 1990
- K 12R Swedish-speaking labour force according to level of education, sex and age (5-year intervals) as at 31 December 1990

K 13 Population of 15 years or older according to level of education (4 digits) and sex, employed and unemployed labour force separately as at 31 December 1990

K 14 Labour force according to level of education and industry (10 classes) as at 31 December 1990

K 15 Labour force according to industry (10 classes), occupational status, type of income, sex and income subject to state taxation in 1990 as at 31 December 1990

Working

K 20 Persons working in the municipality by industry (10 classes) compared with the entire country, province, regional planning area and municipalities of similar sizes as at 31 December 1990

K 21 Employed labour force residing in the municipality according to industry (10 classes), sex and location of workplace and those working in the municipality according to industry, sex and place of residence as at 31 December 1990

K 22 Employed labour force residing in the municipality according to the municipality of the workplace, sex and industry (10 classes) and net commuting by municipality as at 31 December 1990

K 23 Persons working in the municipality according to the municipality of residence, sex and industry (10 classes) and net commuting by municipality as at 31 December 1990

K 24 Persons working in the municipality according to industry (10 classes), sex and socioeconomic status (1 digit) and income subject to state taxation in 1990 per income recipient as at 31 December 1990

K 25 Employed labour force from outside the municipality according to industry (10 classes), sex and age (5-year intervals) as at 31 December 1990

K 26 Persons working outside the municipality of residence according to industry (10 classes), sex and age (5-year intervals) as at 31 December 1990

The tables are available by regional division: entire country, provinces, regional planning areas, municipalities

Exception: Tables K 00, K 20, K 21, K 22, K 23, K 24, K 25, K 26, by municipality only. Tables R will be produced only for Swedish-speaking or bilingual municipalities and tables S only for the municipalities of Enontekiö, Inari, Sodankylä and Utsjoki.

Tables by sub-areas

Population and labour force

- O 00 Overall data on selected areas as at 31 December 1990
- O 01 Population according to sex, age (5-year intervals), main activity and economic status as at 31 December 1990
- O 01R Swedish-speaking population according to sex, age (5-year intervals), main activity and economic status as at 31 December 1990
- O 04 Labour force according to sex and socioeconomic status (1 digit) as at 31 December 1990
- O 05 Labour force according to sex, income subject to state taxation in 1990 and industry (10 classes) as at 31 December 1990
- O 08 Population 15 years or over according to sex and income subject to state taxation in 1990 as at 31 December 1990
- O 09 Population 15 years or over, separately according to labour force, sex and level of education as at 31 December 1990

Working

- O 20 Persons working in the area by industries (10 classes) as at 31 December 1990
- O 21 Persons working in the area according to industry (2 digits), sex, and place of residence and employed labour force living in the area according to industry (2 digits) as at 31 December 1990
- O 22 Employed labour force according to place of residence, area of workplace and industry (10 classes) as at 31 December 1990

Tables by urban settlement

Population and labour force

- T 00 General data on urban settlements as at 31 December 1990
- T 00Y Population and labour force according to sex and employed labour force according to sex and industry (10 classes) as at 31 December 1990

Working

- T 20 Persons working in the area according to sex and industry (10 classes) as at 31 December 1990

Household-dwelling units and families

Tables by municipality

- K 30 Household-dwelling units according to structure and number of persons as at 31 December 1990
- K 31 Household-dwelling units according to the age of the reference person (5-year intervals), sex, marital status, language and number of persons in the household-dwelling unit as at 31 December 1990
- K 32 Families according to language, type and number of persons as at 31 December 1990
- K 33 Families according to type, employment of parents and the age and number of children under the age of 18 as at 31 December 1990
- K 34 Families of the type mother with children according to the socioeconomic status of the woman and in other families of the man and the age and number of children under 18 years of age and socioeconomic status of the woman and the reference person as at 31 December 1990
- K 35 Household-dwelling units according to the number of persons and income subject to state taxation in 1990 and income subject to state taxation per person as at 31 December 1990
- K 36 Families of a mother with children according to the age of the woman and in other families according to the age of the man (5-year intervals) as well as income subject to state taxation in 1990 as at 31 December 1990

- K 37 Families with unemployed members during the week running from 25 to 31 December 1990 according to family type and number of persons as at 31 December 1990
- K 38 Families according to type, age of woman, children and man (5-year intervals) as at 31 December 1990
- K 39 Families according to the residence of municipality of the man (in families of a mother with children according to the woman), family type, according to the type of residence in the municipality of the man (in families of a mother with children according to the woman) and the number of persons and type of residence in the municipality of the woman as at 31 December 1990

Tables by sub-areas

- O 30 Families and persons not belonging to families according to number of persons and income subject to state taxation in 1990 as at 31 December 1990
- O 31 Families with children and children under 18 years of age according to the type of family, employment of parents and age of children as at 31 December 1990
- O 32 Families with children under 11 years of age, and children under 11 years of age by age group (1-year intervals), family type and main activity of parents as at 31 December 1990

Housing conditions

Tables by municipality

- K 50 Resident population according to age, sex and level of housing as at 31 December 1990
- K 51 Household-dwelling units according to number of persons and type of house as at 31 December 1990
- K 52 Household-dwelling units according to tenure basis and number of rooms as at 31 December 1990
- K 53 Household-dwelling units according to number of persons and tenure basis as at 31 December 1990
- K 54 Household-dwelling units according to the age of the reference persons and tenure basis; household-dwelling units in overcrowded conditions separately as at 31 December 1990
- K 55 Household-dwelling units according to the socio-economic status of the reference person and the number of persons and the number of rooms in the dwelling as at 31 December 1990
- K 56 Household-dwelling units according to building type, tenure basis and level of equipment of the dwelling as at 31 December 1990
- K 57 Household-dwelling units according to the sex of the reference person, marital status, age and level of equipment as at 31 December 1990

K 58 Household-dwelling units of elderly persons according to the age and sex of the reference person, floor area of the dwelling, occupancy rate and income subject to state taxation in 1990 as at 31 December 1990

K 59 Household-dwelling units according to stage of life-cycle and level of equipment as at 31 December 1990

Tables by sub-areas

O 50 Household-dwelling units according to number of persons and the type of building of the residential building as at 31 December 1990

O 52 Household-dwelling units according to the level of equipment and number persons as at 31 December 1990

Table by urban settlement

T 50 Household-dwelling units according to the level of equipment and number of persons as at 31 December 1990

Building and dwelling stock

Tables by municipality

Dwellings

- K 70 General data on the dwelling stock of the municipality in comparison with the entire country, province, regional planning area and municipalities of similar size as at 31 December 1990
- K 71 Dwellings according to type of building, age of occupants and tenure basis as at 31 December 1990
- K 72 Dwellings according to type of building and type of dwelling and kitchen as at 31 December 1990
- K 73 Dwellings according to the number of rooms, average floor area and type of building; dwellings with persons in overcrowded conditions and those without permanent residence separately as at 31 December 1990
- K 74 Dwellings according to tenure basis, equipment, number of rooms and average size as at 31 December 1990
- K 75 Dwellings and dwelling population according to building type and equipment of dwelling as at 31 December 1990

K 76 Number of dwellings and average size according to building type, level of equipment and year of construction or basic repairs as at 31 December 1990

K 78 Dwellings by floor area classes and according to type of building as at 31 December 1990

K 79 Dwellings according to type of building, method of heating and source of heat as at 31 December 1990

Buildings

K 80 Buildings according to intended use, building material and year of construction or basic repairs as at 31 December 1990

K 81 Buildings according to intended use, method of heating and source of heat as at 31 December 1990

K 82 Buildings according to equipment and number of storeys as at 31 December 1990

Business premises

- K 84 Business premises according to intended use and year of construction or basic repairs as at 31 December 1990
- K 85 Business premises according to intended use of the building, intended use of business premises and the year of construction or basic repairs as at 31 December 1990
- K 86 Business premises according to intended use and floor area as at 31 December 1990
- K 87 Business premises according to intended use and tenure basis as at 31 December 1990

Summer cottages

- K 90 General data on summer cottages as at 31 December 1990
- K 91 Summer cottages according to equipment, heating and year of construction or basic repairs as at 31 December 1990
- K 92 Summer cottages according to floor area and year of construction or basic repairs as at 31 December 1990
- K 93 Summer cottages according to the municipality of residence of owner and year of construction or basic repairs as at 31 December 1990
- K 94 Summer cottages owned by private individuals or estates deceased persons according to the municipality of location and year of construction or basic repairs as at 31 December 1990

Tables by sub-area

Dwellings

- O 70 Dwellings according to type of building, level of equipment and year of construction or basic repairs as at 31 December 1990
- O 71 Dwellings according to tenure basis, type of building, level of equipment as at 31 December 1990

- O 72 Dwellings according to number of rooms, type of building and tenure basis as at 31 December 1990

Buildings

- O 80 Number of buildings according to intended use and the year of construction or basic repairs as at 31 December 1990
- O 81 Floor areas of buildings according to intended use and the year of construction or basic repairs as at 31 December 1990
- O 82 Number of buildings according to intended use, heating method and source of heat as at 31 December 1990
- O 83 Floor areas of buildings according to intended use, heating method and source of heat as at 31 December 1990

Business premises

- O 84 Business premises according to intended use and floor area as at 31 December 1990
- O 85 Business premises according to intended use of building and year of construction or basic repairs as at 31 December 1990

Summer cottages

- O 90 Summer cottages according to year of construction or basic repairs as at 31 December 1990
- O 91 Summer cottages by class of floor area as at 31 December 1990

Data on sub-areas will be produced only for municipalities where the level of coordinates data has sufficient coverage.

Table on urban settlement

Dwellings

- T 70 Dwellings according to type of building, level of equipment and year of construction or basic repairs as at 31 December 1990

Liite 4

ALTIKA-matriisit

Luettelo vuoden 1990 väestölaskennasta laadittavista ALTIKA-matriiseista. Tiedot ovat saatavissa kunnittain, lääneittäin, seutukaava-alueittain ja esimerkiksi työssäkäyntialueittain.

Asutokunnat

- 9208 Asunto(ruoka)kunnat/ Asutokunnan koko/ Elinkeino
- 1732 Asutokunnat/ Asutokuntatyyppi/ Asutokunnan koko
- 1736 Asutokunnat/ Talotyyppi/ Hallintaperuste/ Asumistaso/ Varustetaso
- 1737 Asutokunnat/ Talotyyppi/ Ahtaasti asuminen/ Asutokunnan koko
- 9739 Asutokunnat/ Sosioekonominen asema/ Sukupuoli/ Hallintaperuste
- 9740 Asutokunnat/ Sukupuoli/ Siviilisääty/ Ikäryhmitys/ Asutokunnan koko

Perheet

- 0203 Perheet ja perheisiin kuulumattomat/ Perhetyyppi/ Vanhempien ikä/ Vanhempien sukupuoli
- 0206 Perheet/ Perhetyyppi / Lapsiluku
- 0207 Perheet/ Perhetyyppi (vanha luokitus)/ Lapsiluku
- 1731 Väestö/ Ikä /Perheasema
- 1734 Perheet/ Perhetyyppi/ Henkilöluku
- 1730 Lapset/ Perhetyyppi/ Lapsen ikä
- 9235 Lapsiperheet/ Perhetyyppi/ Työvoimaan kuuluvuus/ Alle 7-vuotiaiden lasten lukumäärä

Pääasiallinen toiminta, työvoima, ammatissa toimivuus

- 0227 Työllinen työvoima/ Sukupuoli/ Toimiala/ Ikäryhmitys
- 0224 Väestö/ Pääasiallinen toiminta/ Sukupuoli/ Siviilisääty/ Ikäryhmitys
- 9754 Väestö/ Sosioekonominen asema/ Sukupuoli/ Ikäryhmitys
- 9756 Työllinen työvoima (VAL80-ATV)/ Sosioekonominen asema/ Sukupuoli/ Ikäryhmitys
- 0229 Palkansaajat/ Juridinen muoto/ Sukupuoli/ Elinkeino
- 9758 Työllinen työvoima (VAL80-ATV)/ Työpaikan sijainti/ Toimiala/ Sukupuoli
- 9763 Työllinen työvoima (VAL80-ATV)/ Toimiala/ Ammatti/ Sukupuoli
- 1765 15-vuotta täyttänyt väestö/ Sukupuoli/ Ikäryhmitys/ Pääasiallinen toiminta/ Koulutusaste

- 9766 Työllinen työvoima/ Elinkeino/ Sukupuoli/ Ammattiasema
- 9769 Työvoima/ Elinkeino/ Koulutusaste ja -ala/ Ikäryhmitys
- 9821– Työvoima/ Koulutusaste ja -ala/ Ammatti
- 9823

Työpaikat

- 0228 Alueella työssäkäyvät/ Asuinpaikka/ Toimiala/ Sukupuoli
- 9228 Alueella työssäkäyvät/ Juridinen muoto/ Toimiala/ Sukupuoli

Asunnot ja asuminen

- 1102 Asuntokanta/ Hallintaperuste/ Pinta-ala
- 1741 Asuntokanta/ Talotyyppi/ Hallintaperuste/ Pinta-ala
- 1742 Asuntokanta/ Hallintaperuste/ Varuste/ Pinta-ala
- 1743 Asuntokanta/ Yksikkö/ Hallintaperuste/ Rakentamisvuosi
- 1744 Asuntokanta/ Yksikkö/ Hallintaperuste/ Varuste/ Rakentamisvuosi
- 1745 Asuntokanta/ Yksikkö/ Talotyyppi/ Lämmitysaine/ Rakentamisvuosi
- 1746 Asuntokanta/ Talotyyppi/ Keittiötyyppi/ Huoneluku
- 1747 Asuntokanta/ Talotyyppi/ Varustetaso/ Rakentamisvuosi
- 1748 Asuntokanta/ Yksikkö/ Varuste/ Talotyyppi/ Hallintaperuste
- 1749 Asuntokanta/ Yksikkö/ Hallintaperuste/ Huoneluku/ Keittiötyyppi

Tulot ja varallisuus

- 9205 Työllinen työvoima/ Elinkeino/ Tuloluokka/ Sukupuoli

Rakennustiedot

- 1704 Rakennuskanta/ Yksikkö/ Käyttötarkoitus/ Rakentamisvuosi/ Rakennusaine
- 1706 Rakennuskanta/ Yksikkö/ Käyttötarkoitus/ Lämmitystapa/ Lämmitysaine/ Rakennusaine
- 1707 Rakennuskanta/ Rakennusaine/ Lämmitysaine/ Rakentamisvuosi/ Lämmitystapa
- 1721 Toimitilat/ Yksikkö/ Toimitilan käyttötarkoitus/ Rakennuksen käyttötarkoitus
- 1708 Kesämökit/Yksikkö/Rakentamisvuosi

Bilaga 4

ALTIKA-matriser

Nedan ges en förteckning över ALTIKA-matriser som görs upp över 1990 års folkräkning. Uppgifterna är tillgängliga kommunvis, länsvis, efter regionplaneområde och t.ex. arbetsområdesvis.

Bostadshushåll

- 9208 Bostadshushåll/ Bostadshushållets storlek/ Näringsgren
- 1732 Bostadshushåll/ Bostadshushållstyp/ Bostadshushållets storlek
- 1736 Bostadshushåll/ Hustyp/ Upplåtelseform/ Boendnivå/ Utrustningsnivå
- 1737 Bostadshushåll/ Hustyp/ Trångboddhet/ Bostadshushållets storlek
- 9739 Bostadshushåll/ Socioekonomisk ställning/ Kön/ Upplåtelseform
- 9740 Bostadshushåll/ Kön/ Civilstånd/ Åldersgrupp/ Bostadshushållets storlek

Familjer

- 0203 Familjer och personer som inte hör till familjer/ Familjetyp/ Föräldrarnas ålder/ Föräldrarnas kön
- 0206 Familjer/ Familjetyp/ Antal barn
- 0207 Familjer/ Familjetyp (gammal indelning)/ Antal barn
- 1731 Befolkning/ Ålder/ Ställning i familjen
- 1734 Familjer/ Familjetyp/ Antal personer
- 1730 Barn/ Familjetyp/ Barnens ålder
- 9235 Barnfamiljer/ Familjetyp/ Arbetsgrafterstillhörighet/ Antal barn under 7

Huvudsaklig verksamhet, arbetskraft, yrkesverksamhet

- 0227 Sysselsatt arbetskraft/ Kön/ Näringsgren/ Åldersgrupp
- 0224 Befolkning/ Huvudsaklig verksamhet/ Kön/ Civilstånd/ Åldersgrupp
- 9754 Befolkning/ Socioekonomisk ställning/ Kön/ Åldersgrupp
- 9756 Sysselsatt arbetskraft (FOB 80 YB)/ Socioekonomisk ställning/ Kön/ Åldersgrupp
- 0229 Löntagare/ Juridisk form/ Kön/ Näringsgren
- 9758 Sysselsatt arbetskraft (FOB 80 YB)/ Arbetsplatsens läge/ Näringsgren/ Kön
- 9763 Sysselsatt arbetskraft (FOB 80 YB)/ Näringsgren/ Yrke/ Kön
- 1765 15 år fylld befolkning/ Kön/ Åldersgrupp/ Huvudsaklig verksamhet/ Utnbildningsnivå

- 9766 Sysselsatt arbetskraft/ Näringsgren/ Kön/ Yrkeställning
- 9769 Arbetskraft/ Näringsgren/ Utnbildningsnivå och -område/ Åldersgrupp
- 9821-9823 Arbetskraft/ / Utnbildningsnivå och -område/Yrke

Arbetsplatser

- 0228 Inom området arbetande/ Hemvist/ Näringsgren/ Kön
- 9228 Inom området arbetande/ Juridisk form/ Näringsgren/ Kön

Bostäder och boende

- 1102 Bostadsbestånd/ Upplåtelseform/ Bostadsyta
- 1741 Bostadsbestånd/ Hustyp/ Upplåtelseform/ Bostadsyta
- 1742 Bostadsbestånd/ Upplåtelseform/ Utrustning/ Bostadsyta
- 1743 Bostadsbestånd/ Enhet/ Upplåtelseform/ Byggnadsår
- 1744 Bostadsbestånd/ Enhet/ / Upplåtelseform/ Utrustning/ Byggnadsår
- 1745 Bostadsbestånd/ Enhet/ Hustyp/ Värmekälla/ Byggnadsår
- 1746 Bostadsbestånd/ Hustyp/ Kökstyp/ Rumsantal
- 1747 Bostadsbestånd/ Hustyp/ Utrustningsnivå/ Byggnadsår
- 1748 Bostadsbestånd/ Enhet/Utrustning/ Hustyp/ Upplåtelseform
- 1749 Bostadsbestånd/ Enhet/ Upplåtelseform/ Rumsantal/ Kökstyp

Inkomster och förmögenhet

- 9205 Sysselsatt arbetskraft/ Näringsgren/ Inkomstklass/ Kön

Byggnadsuppgifter

- 1704 Byggnadsbestånd/ Enhet/ Användningssyfte/ Byggnadsår/ Byggnadsmaterial
- 1706 Byggnadsbestånd/ Enhet/ Användningssyfte/ Uppvärmningssätt/ Värmekälla/ Byggnadsmaterial
- 1707 Byggnadsbestånd/ Värmekälla/ Byggnadsår/ Uppvärmningssätt
- 1721 Verksamhetslokaler/ Enhet/ Verksamhetslokalens användningssyfte/ Byggnadens användningssyfte
- 1708 Fritidsbostäder/ Enhet/ Byggnadsår

Annex 4

ALTIKA-matrices

Household-dwelling units

- 9208 Household-dwelling units /Number of persons /Industry
- 1732 Household-dwelling units /Type of unit /Number of persons
- 1736 Household-dwelling units /Type of building /Tenure status /Level of housing /Standard of equipment
- 1737 Household-dwelling units /Type of building /High occupancy rate /Number of persons
- 9739 Household-dwelling units /Socio-economic status /Sex /Tenure status
- 9740 Household-dwelling units /Sex /Marital status /Age /Number of persons

Families

- 0203 Families and persons belonging to no family /Sex of parents /Age of parents /Type of family
- 0206 Families /Type of family /Number of children
- 0207 Families /Type of family /Number of children
- 1731 Population /Sex /Age /Family status
- 1734 Families /Type of family /Number of persons
- 1730 Children /Type of family/ Age of children
- 9235 Families with children/ Type of family/ Labour force participation/ Number of children under 7 years of age

Economic activity of the population, labour force

- 0227 Employed labour force /Sex /Industry /Age
- 0224 Population /Main type of activity /Sex /Marital status /Age
- 9754 Population /Socio-economic status /Sex /Age
- 9756 Labour force (CENSUS80-EAP) /Socio-economic status / sex /Age
- 0229 Wage and salary earners /Juridical form of employer /Sex /Industry
- 9758 Labour force (CENSUS80-EAP) /Location of place of work /Industry /Sex
- 9763 Labour force (CENSUS80-EAP) /Industry /Occupation /Sex
- 1765 Population aged 15 and over /Sex /Age /Main type of activity /Level of education
- 9766 Employed labour force /Industry7 /Sex /Status in employment
- 9769 Labour force /Industry /Level and field of education /Age

- 9821- Labour force /Level and field of education /Occupation
- 9823

Workplaces

- 0228 Economically active population employed in area /Place of residence/ Industry
- 9228 Economically active population employed in area /Juridical form of employer / Sex

Dwellings and housing

- 1102 Dwelling stock /Tenure status /Floor space
- 1741 Dwelling stock /Type of building /Tenure status /Floor space
- 1742 Dwelling stock /Tenure status /Equipment /Floor space
- 1743 Dwelling stock /Unit /Tenure status /Year of completion
- 1744 Dwelling stock /Unit/Tenure status /Equipment /Year of completion
- 1745 Dwelling stock /Unit /Type of building /Heating fuel /Year of completion
- 1746 Dwelling stock /Type of building /Type of kitchen /Number of rooms
- 1747 Dwelling stock /Type of building /Standard of equipment /Year of completion
- 1748 Dwelling stock /Unit /Equipment /Type of building /Tenure status
- 1749 Dwellings/ Unit/ Tenure status/ Number of rooms/ Type of kitchen

Income and wealth

- 9205 Employed labour force /Industry /Income bracket

Construction

- 1704 Building stock /Unit /Intended use /Year of completion /Construction material
- 1705 Building stock /Intended use /Heating system /Heating fuel /Construction material
- 1707 Building stock /Construction material /Heating fuel /Year of completion /Heating system
- 1721 Number of business premises /Intended use of premises /Intended use of building
- 1708 Summer cottages/ Unit/ Year of completion

Liite 5 – Bilaga 5 – Annex 5

Useamman kuin yhden kunnan alueella sijaitsevat taajamat
Tätorter som befinner sig på flera än en kommuns område
Localities contained in more than one municipality

Taajama – Tätort	Kunta – Kommun	Taajama – Tätort	Kunta – Kommun
UUDENMAAN LÄÄNI - NYLANDS LÄN			
*KOLMIRANTA	ESPOO - ESBO KIRKKONUMMI - KYRKSLÄTT	*KARALUOTO	NOORMARKKU - NORRMARK PORI - BJÖRNEBORG
*RINNEKOTI	ESPOO - ESBO NURMIJÄRVI - VANDA	*KESKUSTAAJAMA (RAUMA) - CENTRALTÄTORT (RAUMO)	RAUMA - RAUMO RAUMAN MLK - RAUMO LK
*KESKUSTAAJAMA (HKI) - CENTRALTÄTORT (HFORS)	ESPOO - ESBO HELSINKI - HELSINGFORS JÄRVENPÄÄ - TRÄSKÄNDA KAUNIAINEN - GRANKULLA KERAVA - KERVO KIRKKONUMMI - KYRKSLÄTT SIPOO - SIBBO TUUSULA - TUSBY VANTAA - VANDA	*KESKUSTAAJAMA (SALO) - CENTRALTÄTORT	HALIKKO - SALO
*KESKUSTAAJAMA (HYVINKÄÄ) CENTRALTÄTORT (HYVINGE)	HAUSJÄRVI - HYVINKÄÄ - HYVINGE	*KESKUSTAAJAMA (TKU) - CENTRALTÄTORT (ÅBO)	KAARINA - S:T KARINS LIETO - LUNDO MASKU - NAANTALI - NÄDENDAL PIIKKIÖ - PIKIS RAISIO - RESO RUSKO - ÅBO TURKU - ÅBO
*HAARAJOKI	JÄRVENPÄÄ - TRÄSKÄNDA MÄNTSÄLÄ - SIPOO - SIBBO TUUSULA - TUSBY	*MOISIO	LIETO - LUNDO RUSKO - ÅBO TURKU - ÅBO
*KESKUSTAAJAMA (LOHJA) - CENTRALTÄTORT (LOJO)	LOHJA - LOJO LOHJAN KUNTA- LOJO KOMMUN	*KESKUSTAAJAMA (EURA) - CENTRALTÄTORT	EURA - KÖYLJÖ - KJULO SÄKYLÄ -
*KESKUSTAAJ. (LOVIISA)- CENTRALTÄTORT (LOVISA)	LOVIISA - LOVISA PERNAJA - PERNÄ	*KYRÖSKOSKI	HÄMEENKYRÖ - TAVASTKYRO VIILJAKKALA
*KESKUSTAAJAMA (PORVOO)- CENTRALTÄTORT (BORGÅ)	PORVOO - BORGÅ PORVOON MLK - BORGÅ LK	*ASEMANSEUTU (LIETO) - STATIONSSAMHÄLLE (LUNDO)	AURA - LUNDO LIETO - LUNDO
*JOKELA	HYVINKÄÄ - HYVINGE TUUSULA - TUSBY	*KOLLA	LAPPI - RAUMAN MLK - RAUMO LK
*KELLOKOSKI	MÄNTSÄLÄ - TUUSULA - TUSBY	*KESKUSTAAJ. (UUSIKAUP.)- CENTRALTÄTORT (NYSTAD)	KALANTI - UUSIKAUPUNKI - NYSTAD
*MYLLYKYLÄ	TUUSULA - TUSBY VANTAA - VANDA	*KESKUSTAAJ. (VAMMALA) - CENTRALTÄTORT	VAMMALA - ÄETSÄ
*KESKUSTAAJAMA (KARJAA)- CENTRALTÄTORT (KARIS)	KARJAA - KARIS POHJA - POJO	*KIRKKOKYLÄ (ALASTARO) - KYRKBY	ALASTARO - LOIMAAN KUNTA-LOIMAA KOMMUN
*MUSTION ASEMA - SVARTÄ STATION	INKOO - INGÅ KARJAA - KARIS	*HALLU	KALANTI - LATTILA
*VEIKKOLA	KIRKKONUMMI - KYRKSLÄTT VIHTI - VICHTIS	*KYRÖ	KARINAINEN - PÖYTYÄ
*HIETAMÄKI-NIEMELÄ	HYVINKÄÄ - HYVINGE NURMIJÄRVI -	*PANELIA	EURA - KIUKAINEN
*KLAUKKALA	NURMIJÄRVI - VANDA VANTAA -	*PIUHA	MASKU - RAISIO - RESO
*MUKARI	NURMIJÄRVI - TUSBY TUUSULA -	*ASEMANSEUTU (MYNÄMÄKI)- STATIONSSAMHÄLLE	MIETOINEN - MYNÄMÄKI
*RAJAMÄKI	HYVINKÄÄ - HYVINGE NURMIJÄRVI -	*YLIKYLÄ	KALANTI - PYHÄRANTA
*LEPSÄMÄ	ESPOO - ESBO NURMIJÄRVI -	*KESKUSTAAJAMA (RUSKO) - CENTRALTÄTORT	RUSKO - VAHTO
*ITÄSALMI - ÖSTERSUNDOM	SIPOO - SIBBO VANTAA - VANDA	*KITULA	KIIKALA - SUOMUSJÄRVI
		*KESKUSTAAJAMA (ÄETSÄ) - CENTRALTÄTORT	HUIITTINEN - ÄETSÄ
TURUN JA PORIN LÄÄNI - ÅBO-BJÖRNEBORGS LÄN			
*KESKUSTAAJ. (HARJAV.)- CENTRALTÄTORT	HARJAVALTA - NAKKILA		
*PIRKKALA-VINNARI	HARJAVALTA - NAKKILA		
*HAVINKI	HARJAVALTA - KOKEMÄKI - KUMO		
*KESKUSTAAJAMA (LOIMAA) CENTRALTÄTORT	LOIMAA - LOIMAAN KUNTA-LOIMAA KOMMUN		
*KESKUSTAAJAMA (PORI) - CENTRALTÄTORT (BJÖRNEB.)	HARJAVALTA - NAKKILA - BJÖRNEBORG PORI - ULVSBY ULVILA -		

Taajama – Tätort

Kunta – Kommun

HÄMEEN LÄÄNI - TAVASTEUS LÄN

*KESKUSTAAJAMA (FORSSA) CENTRALTÄTORT	FORSSA TAMMELA	
*KESKUSTAAJAMA (LAHTI) - CENTRALTÄTORT	HOLLOLA LAHTI NASTOLA	- LAHTIS
*KESKUSTAAJAMA (NOKIA) - CENTRALTÄTORT	NOKIA PIRKKALA	- BIRKALA
*KESKUSTAAJAMA (TRE) - CENTRALTÄTORT (TFORS)	KANGASALA LEMPÄÄLÄ NOKIA PIRKKALA TAMPERE YLÖJÄRVI	- BIRKALA - TAMMERFORS
*KESKUSTAAJAMA (TOIJALA)- CENTRALTÄTORT	KYLÄKOSKI TOIJALA	
*PERÄSILTA	TAMPERE YLÖJÄRVI	- TAMMERFORS
*PAROLA	HATTULA HÄMEENLINNA	- TAVASTEUS
*VESIVERMAA	ASIKKALA HOLLOLA	
*KIRKONKYLÄ (NASTOLA) - KYRKBY	LAHTI NASTOLA	- LAHTIS
*KESKUSTAAJ. (JOKIOINEN) CENTRALTÄTORT (JOCKIS)	FORSSA JOKIOINEN	- JOCKIS
*LAUNONEN	JANAKKALA LOPPI	

KYMEN LÄÄNI - KYMMENE LÄN

*KESKUSTAAJAMA (HAMINA)- CENTRALT. (FREDR. HAMN)	HAMINA VEHKALAHTI	- FREDRIKSHAMN - VECKELAX
*KESKUSTAAJAMA (IMATRA)- CENTRALTÄTORT	IMATRA JOUTSENO RUOKOLAHTI	
*KESKUSTAAJAMA (KOTKA) - CENTRALTÄTORT	KOTKA VEHKALAHTI	- VECKELAX
*KESKUSTAAJAMA (KOUVOLA)- CENTRALTÄTORT	IITTI KOUVOLA KUUSANKOSKI VALKEALA	

MIKKELIN LÄÄNI - S:T MICHELS LÄN

*KESKUSTAAJAMA (HEINOLA) CENTRALTÄTORT	HEINOLA HEINOLAN MLK	
*KESKUSTAAJAMA (MIKKELI)- CENTRALT. (S:T MICHEL)	MIKKELI MIKKELIN MLK-	- S:T MICHEL S:T MICHELS LK
*KESKUSTAAJ. (PIEKSÄM.) - CENTRALTÄTORT	PIEKSÄMÄEN MLK-PIEKSÄMÄKI PIEKSÄMÄKI	LK
*KUVANSI	JOROINEN VARKAUS	- JOROIS
*VISULAHTI	MIKKELI MIKKELIN MLK-	- S:T MICHEL S:T MICHELS LK

POHJOIS-KARJALAN LÄÄNI- NORRA KARELENS LÄN

*KESKUSTAAJAMA (JOENSUU)- CENTRALTÄTORT	JOENSUU KONTIOLAHTI	
*KULHO	JOENSUU KONTIOLAHTI	
*HAMMASLAHTI	KONTIOLAHTI PYHÄSELKÄ	
*REIJOLA	JOENSUU PYHÄSELKÄ	

Taajama – Tätort

Kunta – Kommun

KUOPION LÄÄNI - KUOPIO LÄN

*KESKUSTAAJAMA (VARKAUS)	LEPPÄVIRTA VARKAUS	
*KUROLA	LEPPÄVIRTA VARKAUS	
*JÄNNEVIRTA	KUOPIO SIILINJÄRVI	
KESKI-SUOMEN LÄÄNI - MELLERSTA FINLANDS LÄN		
*KESKUSTAAJ. (JYVÄSKYLÄ)- CENTRALTÄTORT	JYVÄSKYLÄ JYVÄSKYLÄN MLK-JYVÄSKYLÄ LK	
*VESANKA	JYVÄSKYLÄ JYVÄSKYLÄN MLK-JYVÄSKYLÄ LK	
*KIRKONKYLÄ (SÄYNNÄTSALO) KYRKBY	MURAME SÄYNNÄTSALO	
*KESKUSTAAJ. (JÄMSÄNK.) - CENTRALTÄTORT	JÄMSÄ JÄMSÄNKOSKI	
*KINKONAA	JYVÄSKYLÄ MURAME	
VAASAN LÄÄNI - VASA LÄN		
*KESKUSTAAJAMA (KASKINEN) CENTRALTÄTORT (KASKÖ)	KASKINEN - KASKÖ NÄRPIÖ - NÄRPES	
*KESKUSTAAJ. (PIETARS.)- CENTRALTÄTORT (JAKOBST.)	LUOTO - LARSMO PEDERSÖREN KUNTA-PEDERSÖRE PIETARSAARI - JAKOBSTAD	
*KESKUSTAAJAMA (SEINÄJ.)- CENTRALTÄTORT	NURMO SEINÄJOKI	
*KESKUSTAAJAMA (VAASA) - CENTRALTÄTORT (VASA)	MUSTASAARI - KORSHOLM - VASA	
*KESKUSTAAJAMA (KURIKKA) CENTRALTÄTORT	ILMAJOKI KURIKKA	
*KIRKONKYLÄ (LAIHIA) - KYRKBY	LAIHIA - LAIHELA VÄHÄKYRÖ - LILLKYRO	
*KIRKONKYLÄ (HIMANKA) - KYRKBY	HIMANKA LOHTAJA - LOCHTEÄ	
*NÄRVIJOKI	JURVA NÄRPIÖ - NÄRPES	
*MYRKKY	KARIJOKI - BÖTOM KRISTINIINAN KAUPUNKI-KRISTINETAD	
*KIRKONKYLÄ (KAUSTINEN) - KYRKBY (KAUSTBY)	KAUSTINEN - KAUSTBY VETELI - VETIL	
*RISÖ HÄLL	LUOTO - LARSMO PIETARSAARI - JAKOBSTAD	
*HORONKYLÄ	NÄRPIÖ - NÄRPES TEUVA - ÖSTERMARK	
*KIRKONKYLÄ (VÄHÄKYRÖ) - KYRKBY (LILLKYRO)	ISOKYRÖ - STORKYRO VÄHÄKYRÖ - LILLKYRO	
*MERIKAARTO	MUSTASAARI - KORSHOLM VÄHÄKYRÖ - LILLKYRO	
*KIRKONKYLÄ (YLIHÄRMÄ)- KYRKBY	ALAHÄRMÄ YLIHÄRMÄ	
*KANGAS	LAPUA - LAPPO YLIHÄRMÄ	
*KESKUSTAAJ. (YLISTARO) - CENTRALTÄTORT	ISOKYRÖ - STORKYRO YLISTARO	

Taajama – Tätort**Kunta – Kommun****OULUN LÄÄNI – ULEÅBORG LÄN*****KESKUSTAAJAMA (OULU) –
CENTRALTÄTORT (ULEÅBORG)****HAUKIPUDAS
KEMPELE
KIIMINKI
OULU – ULEÅBORG*****KESKUSTAAJAMA (RAAHE) –
CENTRALTÄTORT (BRAHEST.)****PATTIJOKI
RAAHE – BRAHESTAD*****OKSAVA****HAAPAJÄRVI
NIVALA*****ISOKOSKI****NIVALA
YLVIESKA*****KIRKONKYLÄ (LIMINKA) –
KYRKBY (LIMINGO)****LIMINKA
TYRNÄVÄ – LIMINGO*****JAKKUKYLÄ****II
YLI-II****LAPIN LÄÄNI – LAPPLANDS LÄN*****KESKUSTAAJAMA (KEMI) –
CENTRALTÄTORT****KEMI
KEMINMAA
TORNIO – TORNEÅ*****KESKUSTAAJ. (ROVANIEMI) –
CENTRALTÄTORT****ROVANIEMEN MLK – ROVANIEMI LK
ROVANIEMI*****RUOTTALA****KEMINMAA
TORNIO – TORNEÅ****AHVENANMAAN MAAKUNTA – LANDSKAPET ÅLAND*****KESKUSTAAJ. (MAARIANH.) –
CENTRALTÄTORT (M:HAMN)****JOMALA
MAARIANHAMINA – MARIEHAMN*****ÖDKARBY****FINSTRÖ
SALTVIK*****HARALDSBY****SALTVIK
SUND**

Liite 6 – Bilaga 6 – Annex 6

Uusi kuntaryhmitys Den nya kommungrupperingen Revised classification of municipalities

Kuntamuoto – Kommunform

1 = Läänin pääkaupunki – Länets huvudstad

2 = Muu kaupunki – Annan stad

4 = Muu kunta – Annan kommun

Uudenmaan lääni - Nylands län

<i>Kaupunkimaiset kunnat - Urbana kommuner</i>	<i>Kuntamuoto Kommunform</i>
Espoo-Esbo	2
Hanko-Hangö	2
Helsinki-Helsingfors	1
Hyvinkää-Hyvinge	2
Järvenpää-Träskända	2
Kauniainen-Grankulla	2
Kerava-Kervo	2
Lohja-Lojo	2
Loviisa-Lovisa	2
Porvoo-Borgå	2
Tuusula-Tusby	4
Vantaa-Vanda	2
<i>Taajaan asutut kunnat - Tätortskommuner</i>	
Karjaa-Karis	2
Karkkila-Högfors	2
Kirkkonummi-Kyrkslätt	4
Lohjan kunta-Lojo kommun	4
Mäntsälä	4
Nurmijärvi	4
Orimattila	2
Porvoon mlk-Borgå lk	4
Sipoo-Sibbo	4
Tammisaari-Ekenäs	2
Vihti-Vichtis	4
<i>Maaseutumaiset kunnat - Landbygdskommuner</i>	
Artjärvi-Artsjö	4
Askola	4
Inkoo-Ingå	4
Karjalohja-Karislojo	4
Lapinjärvi-Lappträsk	4
Liljendal	4
Myrskylä-Mörskom	4
Nummi-Pusula	4
Pernaja-Pernå	4
Pohja-Pojo	4
Pornainen-Borgnäs	4
Pukkila	4
Ruotsinpyhtää-Strömfors	4
Sammatti	4
Siuntio-Sjundeå	4
Tenhola-Tenala	4

Turun ja Porin lääni - Åbo och Björneborgs län

<i>Kaupunkimaiset kunnat - Urbana kommuner</i>	<i>Kuntamuoto Kommunform</i>
Harjavalta	2
Kaarina-S:t Karins	4
Loimaa	2
Naantali-Nådendal	2
Pori-Björneborg	2
Raisio-Reso	2
Rauma-Raumo	2
Salo	2
Turku-Åbo	1
Ulvila-Ulvsby	4
<i>Taajaan asutut kunnat - Tätortskommuner</i>	
Eura	4
Huittinen	2
Hämeenkyrö-Tavastkyro	4
Kankaanpää	2
Kokemäki-Kumo	2
Laitila	2
Lieto-Lundo	4
Nakkila	4
Noormarkku-Norrmark	4
Paimio-Pemar	4
Parainen-Pargas	2
Parkano	2
Piikkiö-Pikis	4
Rauman mlk-Raumo lk	4
Uusikaupunki-Nystad	2
Vammala	2
<i>Maaseutumaiset kunnat - Landbygdskommuner</i>	
Alastaro	4
Askainen-Villnäs	4
Aura	4
Dragsfjärd	4
Eurajoki-Euraåminne	4
Halikko	4
Honkajoki	4
Houtskari-Houtskär	4
Ikaalinen-Ikalis	2
Iniö	4
Jämijärvi	4
Kalanti	4
Karinainen	4

Karvia	4
Kemiö-Kimito	4
Kihniö	4
Kiikala	4
Kiikoinen	4
Kisko	4
Kiukainen	4
Kodisjoki	4
Korppoo-Korpo	4
Koski TI	4
Kullaa	4
Kustavi-Gustavs	4
Kuusjoki	4
Köyliö-Kjulo	4
Lappi	4
Lavia	4
Lemu	4
Loimaan kunta-Loimaa kommun	4
Luvia	4
Marttila	4
Masku	4
Mellilä	4
Merikarvia-Sastmola	4
Merimasku	4
Mietoinen	4
Mouhijärvi	4
Muurla	4
Mynämäki	4
Nauvo-Nagu	4
Nousiainen-Nousis	4
Oripää	4
Perniö-Björnå	4
Pertteli	4
Pomarkku-Påmark	4
Punkalaidun	4
Pyhäranta	4
Pöytyä	4
Rusko	4
Rymättylä-Rimito	4
Sauvo-Sagu	4
Siikainen	4
Somero	4
Suodenniemi	4
Suomusjärvi	4
Säkylä	4
Särkisalo-Finby	4
Taivassalo-Tövsala	4
Tarvasjoki	4
Vahto	4
Vampula	4
Vehmaa	4
Velkua	4
Viljakkala	4
Västanfjärd	4
Yläne	4
Äetsä	4

Hämeen lääni - Tavastehus län

Kaupunkimaiset kunnat - Urbana kommuner

Forssa	2
Hämeenlinna-Tavastehus	1
Kangasala	4
Lahti-Lahtis	2
Mänttä	2
Nokia	2
Pirkkala-Birkala	4
Riihimäki	2
Tampere-Tammerfors	2
Toijala	2
Valkeakoski	2
Viiiala	4
Ylöjärvi	4

Taajaan asutut kunnat - Tätortskommuner

Asikkala	4
Hattula	4
Hollola	4
Janakkala	4
Lempäälä	4
Nastola	4
Orivesi	2

Maaseutumaiset kunnat - Landbygdskommuner

Hauho	4
Hausjärvi	4
Humppila	4
Jokioinen-Jockis	4
Juupajoki	4
Kalvola	4
Koski HI	4
Kuhmalahti	4
Kuorevesi	4
Kuru	4
Kylmäkoski	4
Kärkölä	4
Lammi	4
Loppi	4
Luopioinen	4
Längelmäki	4
Padasjoki	4
Pälkäne	4
Renko	4
Ruovesi	4
Sahalahti	4
Tammela	4
Tuulos	4
Urjala	4
Vesilahti	4
Vilppula	4
Virrat-Virtdois	2
Ypäjä	4

Kymen lääni - Kymmene län**Kaupunkimaiset kunnat - Urbana kommuner**

Hamina-Fredrikshamn	2
Imatra	2
Kotka	2
Kouvola	1
Kuusankoski	2
Lappeenranta-Villmanstrand	2

Taajaan asutut kunnat - Tätortskommuner

Anjalankoski	2
Joutseno	4
Vehkalahti-Veckelax	4

Maaseutumaiset kunnat - Landbygdskommuner

Elimäki	4
Iitti	4
Jaala	4
Lemi	4
Luumäki	4
Miehikkälä	4
Parikkala	4
Pyhtää-Pyttis	4
Rautjärvi	4
Ruokolahti	4
Saari	4
Savitaipale	4
Suomenniemi	4
Taipalsaari	4
Uukuniemi	4
Valkeala	4
Virolahti	4
Ylämaa	4

Mikkelin lääni - S:t Michels län**Kaupunkimaiset kunnat - Urbana kommuner**

Heinola	2
Mikkeli-S:t Michel	1
Pieksämäki	2
Savonlinna-Nyslott	2

Maaseutumaiset kunnat - Landbygdskommuner

Anttola	4
Enonkoski	4
Hartola	4
Haukivuori	4
Heinolan mlk-Heinola lk	4
Heinävesi	4
Hirvensalmi	4
Joroinen-Jorois	4
Juva	4
Jäppilä	4
Kangaslampi	4
Kangasniemi	4
Kerimäki	4
Mikkelin mlk-S:t Michels lk	4

Mäntyharju	4
Pertunmaa	4
Pieksämäen mlk-Pieksämäki lk	4
Punkaharju	4
Puumala	4
Rantasalmi	4
Ristiina	4
Savonranta	4
Sulkava	4
Sysmä	4
Virtasalmi	4

Pohjois-Karjalan lääni - Norra Karelen län**Kaupunkimaiset kunnat - Urbana kommuner**

Joensuu	1
---------	---

Taajaan asutut kunnat - Tätortskommuner

Lieksa	2
Nurmes	2
Outokumpu	2

Maaseutumaiset kunnat - Landbygdskommuner

Eno	4
Ilomantsi-Ilomants	4
Juuka	4
Kesälahti	4
Kiihtelysvaara	4
Kitee	2
Kontiolahti	4
Liperi	4
Polvijärvi	4
Pyhäselkä	4
Rääkkylä	4
Tohmajärvi	4
Tuupovaara	4
Valtimo	4
Värtsilä	4

Kuopion lääni - Kuopio län**Kaupunkimaiset kunnat - Urbana kommuner**

Iisalmi-Idensalmi	2
Kuopio	1
Varkaus	2

Taajaan asutut kunnat - Tätortskommuner

Siilinjärvi	4
Suonenjoki	2

Maaseutumaiset kunnat - Landbygdskommuner

Juankoski	4
Kaavi	4
Karttula	4
Keitele	4
Kiuruvesi	4
Lapinlahti	4
Leppävirta	4

Maaninka	4
Nilsjä	4
Pielavesi	4
Rautalampi	4
Rautavaara	4
Sonkajärvi	4
Tervo	4
Tuusniemi	4
Varpaisjärvi	4
Vehmersalmi	4
Vesanto	4
Vieremä	4

Keski-Suomen lääni - Mellersta Finlands län

Kaupunkimaiset kunnat - Urbana kommuner

Jyväskylä	1
Jyväskylän mlk-Jyväskylä lk	4
Suolahti	2
Säynätsalo	4

Taajaan asutut kunnat - Tätortskommuner

Jämsä	2
Jämsänkoski	2
Keuruu	2
Muurame	4
Äänekoski	2

Maaseutumaiset kunnat - Landbygdskommuner

Hankasalmi	4
Joutsa	4
Kannonkoski	4
Karstula	4
Kinnula	4
Kivijärvi	4
Konginkangas	4
Konnevesi	4
Korpilahti	4
Kuhmoinen	4
Kyyjärvi	4
Laukaa	4
Leivonmäki	4
Luhanka	4
Multia	4
Petäjävesi	4
Pihtipudas	4
Pylkönmäki	4
Saarijärvi	2
Sumiainen	4
Toivakka	4
Uurainen	4
Viitasaari	4

Vaasan lääni - Vasa län

Kaupunkimaiset kunnat - Urbana kommuner

Kaskinen-Kaskö	2
Kokkola-Karleby	2
Pietarsaari-Jakobstad	2

Seinäjoki	2
Vaasa-Vasa	1

Taajaan asutut kunnat - Tätortskommuner

Alajärvi	2
Ilmajoki	4
Kannus	2
Kauhajoki	4
Kauhava	2
Kurikka	2
Laihia-Laihela	4
Lapua-Lappo	2
Mustasaari-Korsholm	4
Nurmo	4

Maaseutumaiset kunnat - Landbygdskommuner

Alahärmä	4
Alavus	2
Evijärvi	4
Halsua	4
Himanka	4
Isojoki-Storå	4
Isokyrö-Storkyro	4
Jalasjärvi	4
Jurva	4
Karjajoki-Bötom	4
Kaustinen-Kaustby	4
Korsnäs	4
Kortesjärvi	4
Kristiinakaupunki-Kristinestad	2
Kruunupyö-Kronoby	4
Kuortane	4
Kälviä-Kelviå	4
Lappajärvi	4
Lehtimäki	4
Lestijärvi	4
Lohtaja-Lochteå	4
Luoto-Larsmo	4
Maalahti-Malax	4
Maksamaa-Maxmo	4
Närpiö-Närpes	4
Oravainen-Oravais	4
Pedersöre	4
Perho	4
Peräseinäjoki	4
Soini	4
Teuva-Östermark	4
Toholampi	4
Töysä	4
Ullava	4
Uusikaarlepyy-Nykarleby	2
Veteli-Vetil	4
Vimpeli	4
Vähäkylä-Lillkyro	4
Vöyri-Vörå	4
Ylihärmä	4
Ylistaro	4
Ähtäri-Etseri	2

Oulun lääni - Uleåborgs län***Kaupunkimaiset kunnat - Urbana kommuner***

Haukipudas	4
Kajaani-Kajana	2
Kempele	4
Oulu-Uleåborg	1
Oulunsalo	4
Raahe-Brahestad	2

Taajaan asutut kunnat - Tätortskommuner

Haapajärvi	2
li	4
Kalajoki	4
Muhos	4
Nivala	2
Oulainen	2
Pattijoki	4
Ylivieska	2

Maaseutumaiset kunnat - Landbygdskommuner

Alavieska	4
Haapavesi	4
Hailuoto-Karlö	4
Hyrnsalmi	4
Kestilä	4
Kiiminki	4
Kuhmo	2
Kuivaniemi	4
Kuusamo	4
Kärsämäki	4
Liminka-Limingo	4
Lumijoki	4
Merijärvi	4
Paltamo	4
Piippola	4
Pudasjärvi	4
Pulkki	4
Puolanka	4
Pyhäjoki	4
Pyhäjärvi	4
Pyhäntä	4
Rantsila	4
Reisjärvi	4
Ristijärvi	4
Ruukki	4
Sievi	4
Siikajoki	4
Sotkamo	4
Suomussalmi	4
Taivalkoski	4
Temmes	4
Tyrnävä	4
Utajärvi	4
Vaala	4

Vihanti	4
Vuolijoki	4
Yli-Ii	4
Ylikiiminki	4

Lapin lääni - Lapplands län***Kaupunkimaiset kunnat - Urbana kommuner***

Kemi	2
Rovaniemi	1
Tornio-Torneå	2

Taajaan asutut kunnat - Tätortskommuner

Kemijärvi	2
Keminmaa	4

Maaseutumaiset kunnat - Landbygdskommuner

Enontekiö-Enontekis	4
Inari-Enare	4
Kittilä	4
Kolari	4
Muonio	4
Pelkosenniemi	4
Pello	4
Posio	4
Ranua	4
Rovaniemen mlk-Rovaniemi lk	4
Salla	4
Savukoski	4
Simo	4
Sodankylä	4
Tervola	4
Utsjoki	4
Ylitornio-Övertorneå	4

Ahvenanmaan maakunta - Åland***Kaupunkimaiset kunnat - Urbana kommuner***

Maarianhamina-Mariehamn	1
-------------------------	---

Maaseutumaiset kunnat - Landbygdskommuner

Brändö	4
Eckerö	4
Finström	4
Föglö	4
Geta	4
Hammarland	4
Jomala	4
Kumlinge	4
Kökar	4
Lemland	4
Lumparland	4
Saltvik	4
Sottunga	4
Sund	4
Vårdö	4

Taajamat 1990

Tätorter
Localities



Taajamat 1990 -julkaisu sisältää väestölaskentatietoja vuoden 1990 lopun olosuhteiden mukaisesti rajatuista taajamista. Tietoja on taajamien pinta-aloista, väestörakenteesta, asumistiheydestä sekä asuinhuoneistojen ja rakennusten määrästä.

Tätorter 1990 -publikationen innehåller folkräkningsuppgifter om tätorter som avgränsats enligt situationen i slutet av 1990. Publikationen innehåller uppgifter om tätorternas area, befolkningsstruktur, boendetäthet samt antalet bostadslägenheter och byggnader.

Localities 1990 contains census data on Finland's localities as at the end of 1990. The topics covered range from area to population structure, population density and the number of dwellings and buildings.

Julkaisujen myynti:

Tilastokeskus
PL 504
00101 Helsinki
(90) 17 341

Försäljning:

Statistikcentralen
PB 504
00101 Helsingfors
(90) 17 341

Hinta - Pris

110 mk

ISBN 951-47-6528-1