






Rakennukset ja toimitilat 1990

Byggnader och verksamhetslokaler
Buildings and Non-residential Spaces





Rakennukset ja toimitilat 1990


Byggnader och verksamhetslokaler
Buildings and Non-residential Spaces

Helmikuu 1993

Tiedustelut - Förfrågningar:

Jari Nieminen

(90) 17 341

 Suomen Virallinen Tilasto
Finlands Officiella Statistik
Official Statistics of Finland

Alkusanat

Rakennukset ja toimitilat 1990-julkaisu kuuluu vuoden 1990 väestölaskennan julkaisuihin. Julkaisun tiedot perustuvat väestön keskusrekisterin tietoihin ja kuvaavat ajankohtaa 31.12.1990. Ensimmäinen rekisteripohjainen rakennuskantatilasto julkaistiin vuoden 1985 väestölaskennassa. Rekisteripohjaisia toimitilätietoja julkaitaan nyt ensimmäistä kertaa. Vielä vuoden 1980 väestölaskennassa tiedot kerättiin lomakkeilla, kun taas 1985 väestölaskennasta ei julkaistu toimitilätietoja.

Väestölaskennan toimeenpano perustuu väestölaskentalaikiin (154/38) ja vuoden 1990 väestölaskennasta annettuun asetukseen (837/90).

Julkaisun ovat toimittaneet suunnittelija Jari Nieminen ja tilastonlaatija Marja Hermiö.

Förord

Publikationen Byggnader och verksamhetslokaler hör till publikationerna om folkräkningen 1990. Uppgifterna i publikationen grundar sig på det centrala befolkningsregistrets uppgifter och gäller tidpunkten 31.12.1990. Den första registerbaserade statistiken över byggnadsbeståndet utgavs i samband med folkräkningen 1985. Registerbaserade uppgifter om lokaler publiceras nu för första gången. Vid folkräkningen 1980 samlades uppgifterna in med blanketter. För folkräkningen 1985 utgavs inga uppgifter om lokaler.

Genomförandet av folkräkningen grundar sig på folkräkningslagen (154/38) och den förordning som år 1990 utfärdats om folkräkning (837/90).

Publikationen har redigerats av planerare Jari Nieminen och statistikförare Marja Hermiö.

Preface

Buildings and Non-residential Spaces 1990 is one of the series of reports published on the population census of 1990. It is based on Central Population Register data from the end of 1990. On the stock of buildings, the first register-based statistics were published in connection with the population census of 1985. On non-residential spaces, register-based data are now published for the first time. The data for the population census of 1980 were collected by questionnaire. No data were published on non-residential spaces in connection with the census of 1985.

The 1990 population census was conducted as provided in the Population Census Act (154/38) and in the decree on the population census of 1990 (837/90).

The report was edited by Planning Officer Jari Nieminen and Assistant Statistician Marja Hermiö.

Helsingissä, helmikuussa 1993

Aarno Laihonon

Pekka Myrskylä

Sisältö

	Sivu		Sivu
Alkusanat	3	2. Rakennukset käyttötarkoituksen ja rakentamis- tai perusparannusvuoden ja kerrosalan mukaan 31.12.1990; koko maa, läänit, seutukaava-alueet ja pääkaupunkiseutu	146
Yleiskatsaus	7	3. Rakennukset käyttötarkoituksen, varusteiden, rakennusaineen ja verkostoliittymien mukaan 31.12.1990; koko maa	180
Rekisteripohjaisten rakennustietojen vertailua lomakkeella kerättyihin tietoihin	15	4. Toimitilat käyttötarkoituksen, ja rakentamis- tai perusparannusvuoden mukaan 31.12.1990; koko maa, läänit, seutukaava-alueet, pääkaupunkiseutu .	183
Väestölaskenta 1990	20	5. Toimitilat käyttötarkoituksen ja pinta-alan mukaan 31.12.1990; koko maa, läänit, pääkaupunkiseutu ..	200
Tietojen saatavuus	22	6. Toimitilat käyttötarkoituksen, ja hallintaperusteen mukaan 31.12.1990; koko maa, läänit, seutukaava-alueet, pääkaupunkiseutu	221
Julkaisun tietosisältö	23	7. Rakennukset käyttötarkoituksen mukaan kunnittain 31.12. 1990	238
Tilastointiperusteet ja vertailtavuus	24	8. Toimitilat käytössäolotilanteen mukaan kunnittain 31.12.1990	247
Aikasarjataulut			
<hr/>			
A. Rakennukset lääneittäin vuosina 1970,1980 ja 1990	62		
B. Rakennukset rakennusaineen mukaan 1960, 1970, 1980 ja 1990	62		
C. Rakennukset lämmitysaineen mukaan 1970, 1980 ja 1990	63		
D. Rakennukset käyttötarkoituksen mukaan 1970, 1980 ja 1990	63		
E. Toimitilat lääneittäin 1970, 1980 ja 1990	64		
F. Toimitilat käyttötarkoituksen mukaan 1980 ja 1990	64		
Taulut			
<hr/>			
1. Rakennukset käyttötarkoituksen, lämmitystavan, lämmitysaineen ja kerrosalan mukaan 31.12.1990; koko maa, läänit ja pääkaupunkiseutu	66		
Liitteet			
<hr/>			
		1. Suomalais-englantilainen sanasto	258
		2. Käsitteet ja määritelmät	260
		3. Vuoden 1990 väestölaskennan julkaisut	272
		4. Kunnittaisen tilastopakettin taulut	275
		5. Vuoden 1990 väestölaskennan Altika-matriisit	287
		6. Kunnat uuden kuntaryhmytyksen mukaan lääneittäin	290
		7. Rakennuksen käyttötarkoitluokitus	295

Innehåll

	Sida	Sida
Förord	3	
Översikt	25	
Jämförelse mellan de registerbaserade byggnadsuppgifterna och de uppgifter som samlats in med blankett	33	
1990 års folkräkning	38	
Produkter	40	
Innehåll	41	
Statistikföringsgrunder och jämförbarhet	42	
Tidsserietabeller		
<hr/>		
A. Byggnader länsvis åren 1970, 1980 och 1990	62	
B. Byggnader efter byggnadsmaterial åren 1960, 1970, 1980 och 1990	62	
C. Byggnader efter bränsle för uppvärmning åren 1970, 1980 och 1990	63	
D. Byggnader efter användningssyfte åren 1970, 1980 och 1990	63	
E. Verksamhetslokaler länsvis åren 1970, 1980 och 1990	64	
F. Verksamhetslokaler efter användningssyfte åren 1980 och 1990	64	
Tabeller		
<hr/>		
1. Byggnader efter användningssyfte, uppvärmningssätt, bränsle för uppvärmning och våningsarea 31.12.1990; hela landet, länen och huvudstadsregionen	66	
2. Byggnader efter användningssyfte, byggnads- eller ombyggnads år och våningsarea 31.12.1990; hela landet, länen, regionplaneområden och huvudstadsregionen	146	
3. Byggnader efter användningssyfte, byggnadens utrustning, byggnadsmaterial och nätanslutning 31.12.1990; hela landet	180	
4. Verksamhetslokaler efter användningssyfte och byggnads- eller ombyggnadsår 31.12.1990; hela landet, länen, regionplaneområden och huvudstadsregionen	183	
5. Verksamhetslokaler efter användningssyfte och golvyta 31.12.1990; hela landet, länen och huvudstadsregionen	200	
6. Verksamhetslokaler efter användningssyfte och upplåtelseform 31.12.1990; hela landet, länen, regionplaneområden och huvudstadsregionen	221	
7. Byggnader efter användningssyfte kommunvis 31.12.1990	238	
8. Verksamhetslokaler efter användning kommunvis 31.12.1990	247	
Bilagor		
<hr/>		
1. Finsk-engelsk ordlista	258	
2. Begepp och definitioner	264	
3. Publikationer om folkräkningen 1990	273	
4. Kommunvisa tabeller	279	
5. Altika-matriser	288	
6. Kommunerna enligt den nya kommungrupperingen länsvis	290	
7. Klassificering av byggnadernas användningssyfte	297	

Contents

	Page		Page
Preface	3	3. Buildings by intended use, level of equipment, construction material and connections to community networks at end-1990: whole country	180
Overview	43	4. Non-residential spaces by intended use and construction or renovation year at end-1990: whole country, provinces, regional planning areas and Helsinki metropolitan area	183
Comparison of register-based building data with data collected by means of questionnaires	51	5. Non-residential spaces by intended use and floor area at end-1990: whole country, provinces and Helsinki metropolitan area	200
The population census of 1990	56	6. Non-residential spaces by intended use and tenure status at end-1990: whole country, provinces, regional planning areas and Helsinki metropolitan area	221
Availability of data	58	7. Buildings by intended use at end-1990: municipalities	238
Data content	59	8. Non-residential spaces by municipality at end-1990	247
Statistical methodology and comparability	60		
Time series tables			
<hr/>			
A. Buildings by province in 1970, 1980 and 1990 ...	62		
B. Buildings by construction material in 1960, 1970, 1980 and 1990	62		
C. Buildings by heating fuel in 1970, 1980 and 1990	63		
D. Buildings by intended use in 1970, 1980 and 1990	63		
E. Non-residential spaces by province in 1970, 1980 and 1990	64		
F. Non-residential spaces by intended use in 1980 and 1990	64		
Tables			
<hr/>			
1. Buildings by intended use, heating system, heating fuel and gross floor area at end-1990: whole country, provinces and Helsinki metropolitan area	66		
2. Buildings by intended use construction or renovation year and floorage at end-1990: whole country, provinces, regional planning areas and Helsinki metropolitan area	146		
Appendices			
<hr/>			
1. Finnish-English glossary	258		
2. Concepts and definitions	268		
3. List of publications on the 1990 population census	274		
4. List of tables in the package of statistics on municipalities	283		
5. List of 1990 population census matrices in the FINREGION database	289		
6. Municipalities by province according to the revised classification of municipalities	290		
7. Classification of buildings and non-residential spaces	299		

Yleiskatsaus

Rakennukset

Rakennuskanta kasvoi vuosikymmenessä lähes neljänneksellä

Vuoden 1990 lopussa rakennuksia oli 1 162 000. Edellisestä vuodesta rakennuskanta kasvoi 38 800 rakennuksella. Vuosikymmenessä rakennusten määrä on kasvanut lähes neljänneksellä. Vuoden 1990 lopussa rakennuksia oli 228 000 enemmän kuin vuonna 1980. Vuodesta 1970 on rakennusten määrä kasvanut lähes 40 prosenttia. Katso taulukko 1.

Asuinrakennuksia oli kaikista rakennuksista 87 prosenttia. Seuraavaksi eniten oli myymälä-, majoitus- ja ravitsemisrakennuksia, joita on 33 000. Teollisuusrakennuksia oli hieman alle 30 000. Suhteellisesti eniten vuodesta 1980 on lisääntynyt kytkettyjen pientalojen määrä, joka on vuosikymmenessä yli kaksinkertaistunut.

Eniten rakennuksia oli Turun ja Porin läänissä, jossa oli 192 000 rakennusta. Kerrosalaltaan suurin rakennuskanta oli kuitenkin Uudenmaan läänissä, jossa oli yli neljännes koko rakennuskannan kerrosalasta. Kaikkiaan rakennusten kerrosala oli vuoden 1990 lopussa 307 miljoonaa neliometriä, josta kaksi kolmasosaa oli asuinrakennuksissa. Vuosina 1980–90 rakennuskanta kasvoi eniten Uudenmaan läänissä,

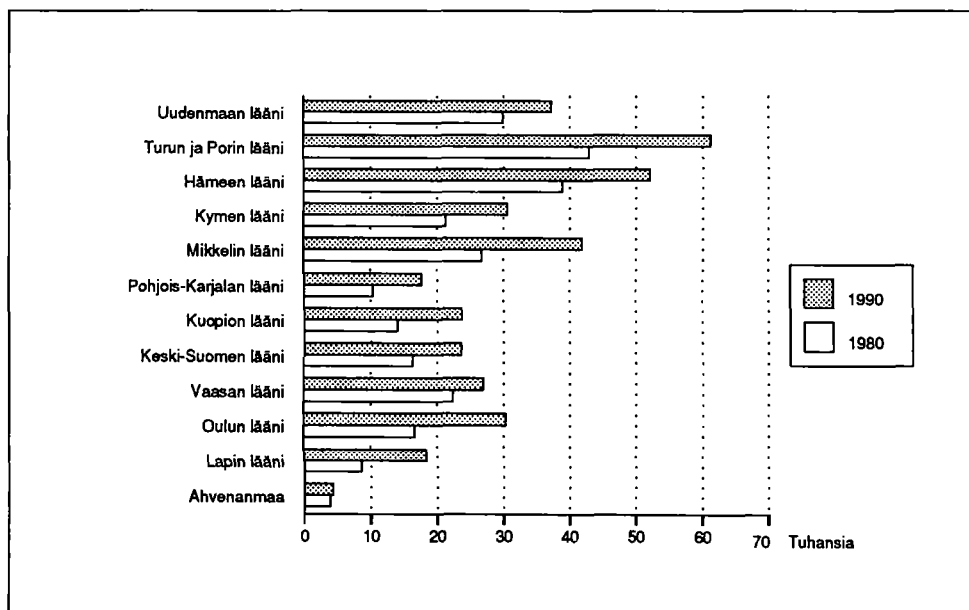
Taulukko 1. Rakennuskanta vuosina 1970–1990

Vuosi	Rakennuksia	Muutos %
1970	837 900	..
1980	934 800	+11,6
1990	1 162 400	+24,3

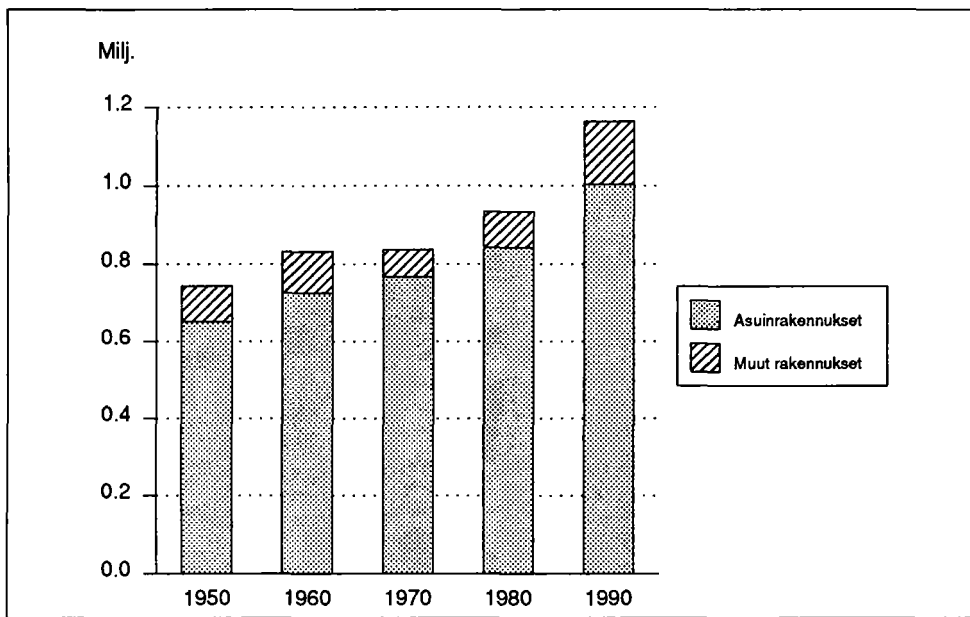
jossa oli vuoden 1990 lopussa 48 000 rakennusta enemmän kuin vuonna 1980. Myös Lapin läänissä oli rakennuksia noin kolmannes enemmän kuin vuonna 1980.

Yli 40 prosenttia asuntoväestöstä asui yksikerroksisissa rakennuksissa

Rakennuksista 746 000 eli noin 64 prosenttia oli yksikerroksisia. Kaksikerroksisia rakennuksia oli lähes kolmannes kaikista rakennuksista. Neljä kerrosta tai enemmän oli vain noin 20 000 rakennuksessa, niissä asui kuitenkin noin 947 000 henkilöä eli lähes 20 prosenttia asuntoväestöstä.



Kuvio 1. Rakennukset lääneittäin 1980 ja 1990



Kuvio 2.
Rakennukset 1950-1990

Vanhoja rakennuksia muutetaan paljon kesämökeiksi

Rakennus poistuu rakennuskannasta, kun se puretaan, tuhoutuu tai ränsistyy. Myös rakennuksen käyttötarkoituksen muutos esim. kesämökiksi aiheuttaa rakennuksen poistumisen rakennuskannasta. Kesämökkikanta onkin kasvanut vuosina 1981-1990 nopeammin kuin uusia mökkejä on valmistunut. Kaikkiaan noin 41 000 rakennusta on otettu kesämökkikäyttöön vuosien 1981-1990 aikana. Erityisesti ennen vuotta 1960 rakennettuja rakennuksia on otettu kesämökkikäyttöön.

Rakennusten kerrosala keskimäärin 264 m²

Rakennusten kerrosala oli keskimäärin 264 neliometriä. Erillisten pientalojen kerrosala on keskimäärin 119 neliometriä, kytkettyjen pientalojen 433 neliometriä ja kerrostalojen 1503 neliometriä. Suurin keskimääräinen kerrosala oli opetusrakennuksilla, joissa kerrosala oli keskimäärin yli 1600 neliometriä.

Vanhoja rakennuksia vähän

Rakennuskanta on melko nuorta. Lähes kolmasosa rakennuksista on rakennettu tai peruskorjattu 1980-luvulla. Ennen vuotta 1920 on valmistunut vain joka kymmenes rakennus. Rakennuskannasta uusimpia ovat kytketyt pientalot, joista lähes 90% on valmistunut 1970- ja 1980-luvuilla.

Sähkö 97 prosentissa rakennuksista

Vuoden 1990 lopussa yli miljoonassa rakennuksessa oli sähköliittymä. Myös viemäri- ja vesijohto oli yli miljoonassa rakennuksessa. Lämmin vesi oli noin kahdessa kolmasosassa rakennuksista ja koneellinen ilmanvaihto noin kymmenessä prosentissa rakennuskannasta.

Sauna oli erillisistä pientalorakennuksista joka toisessa rakennuksessa ja asuinkerrostaloista yli 65 prosentissa oli talosauna. Tämä johtuu siitä, että erillisten pientalojen sauna on usein erillisessä piharakennuksessa.

Noin joka kolmannessa kerrostalossa oli hissi ja noin 20 prosentissa väestösuoja. Sen sijaan kaikista asuinrakennuksista vain yhdessä kymmenestä rakennuksesta oli väestösuoja.

Taulukko 2. Rakennukset kerrosluvun mukaan

Kerrosluku	Rakennuksia	%	Asuntoja	%
Yhteensä ..	1 162 410	100,0	2 209 556	100,0
1	746 296	64,2	834 410	37,8
2	324 178	27,9	475 505	21,5
3	22 730	2,0	302 419	13,7
4-9	19 261	1,7	549 740	24,9
10+	301	0,0	11 061	0,5

Sähkölämmityksen osuus yhä kasvussa

Keskuslämmitys oli 75 prosentissa rakennuksista, mutta kerrosalasta nämä rakennukset kattoivat yli 90 prosenttia. Vesikeskuslämmitys oli lähes joka toisessa rakennuksessa ja suora sähkölämmitys noin neljäsosassa kaikista rakennuksista.

Lämmitysaineena sähkö oli vuoden 1990 lopussa 358 000 rakennuksessa. Edellisestä vuodesta sähköllä lämmitettävien rakennusten määrä kasvoi noin 20 000 rakennuksella. Öljy tai kaasu lämmitysaineena oli 307 000 rakennuksessa. Vuodesta 1970 on sähkölämmityksen osuus kasvanut viidestä prosentista yli 30 prosenttiin, samalla kun öljylämmityksen osuus on supistunut lähes 40 prosentista noin neljäsosaan. Kaukolämpö oli yhdessä rakennuksessa kymmenestä, mutta rakennusten kerrosalasta suurin osa yli 40 prosenttia lämmitettiin kaukolämmöllä, koska esimerkiksi kerrostaloista lähes 70 prosenttia lämmitettiin kaukolämmöllä. Myös öljylämmityksen osuus oli huomattavasti sähköä suurempi kun verrataan lämmitettävää kerrosalaa. Öljylämmityksen osuus oli noin 27 prosenttia koko kerrosalasta ja sähkön puolestaan noin 18 prosenttia.

Kolme neljästä rakennuksesta yksityisen henkilön omistuksessa

Yksityiset henkilöt omistivat 899 000 rakennusta. Asunto-osakeyhtiöitä oli noin 90 000 eli 8 prosenttia kaikista rakennuksista ja kiinteistöosakeyhtiöitä oli rakennuskannasta alle 2 prosenttia. Yksityiset yritykset omistivat 47 000 rakennusta ja valtio ja kunnat 43 000 rakennusta. Katso taulukko 3.

Taulukko 3. Rakennukset omistajalajin mukaan

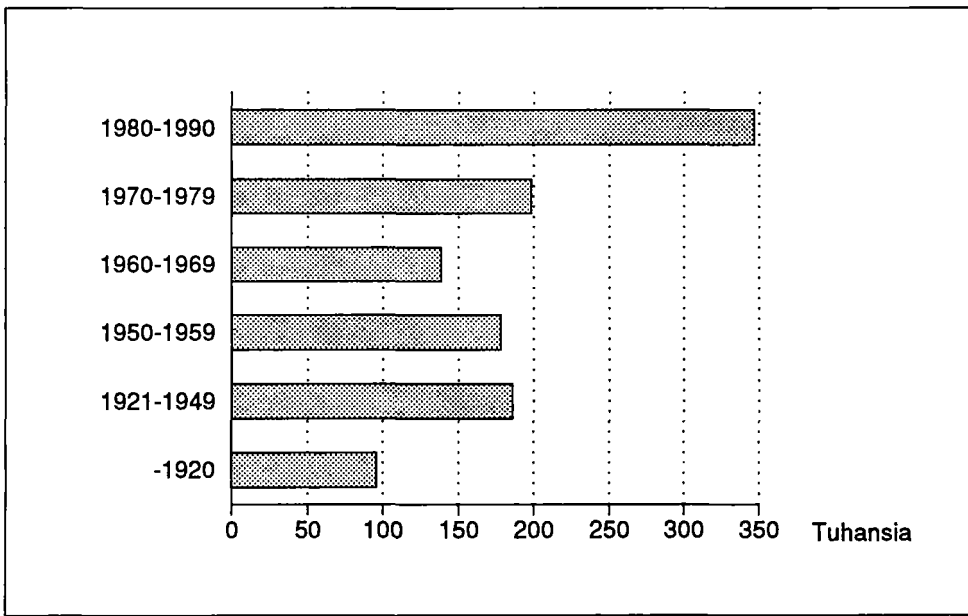
Omistaja	Rakennuksia	
	Kpl	%
Rakennuksia yhteensä	1 162 410	100,0
Yksityinen henkilö/perikunta ...	899 328	77,4
Asunto oy tai -osuuskunta	89 771	7,7
Kiinteistö Oy	20 786	1,8
Yksityinen yritys	46 737	4,0
Valtio/kunta-enemmistöinen yritys	5 418	0,5
Valtion/kunnan liikelaitos	1 808	0,2
Pankki/vakuutuslaitos	3 272	0,3
Kunta	35 189	3,0
Valtio	7 672	0,7
Uskonnollinen yhteisö/säätiö yms.	15 080	1,3
Muu/tunt.	37 348	3,2

Asuntoja yli miljoonassa rakennuksessa

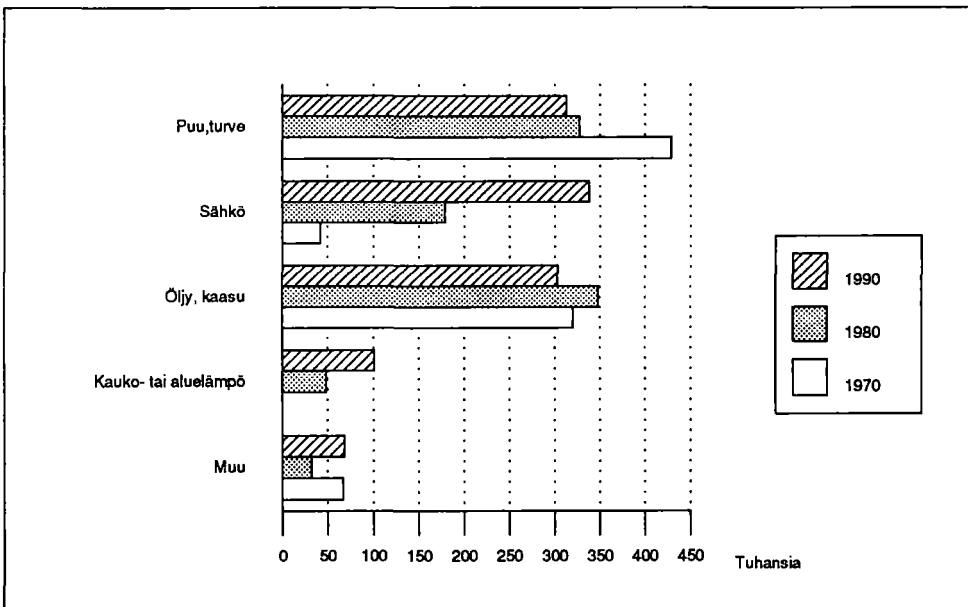
Vuoden 1990 lopussa asuntoja oli 1 025 641 rakennuksessa ja toimitiloja 100 180 rakennuksessa. Sellaisia rakennuksia, joissa oli pelkästään asuntoja oli 969 656, näistä 87 prosenttia oli taloja, joissa oli vain yksi asunto. Rakennuksia, joissa oli pelkästään toimitiloja oli 54 195. Rakennuksia, joissa oli sekä toimitiloja että asuntoja oli 45 985. Katso taulukko 4.

Taulukko 4. Rakennukset asuntojen ja toimitilojen määrän mukaan 31.12.1990

Asuntoja	Toimitiloja					
	Ei toimitiloja	1	2-4	5-9	10+	Yhteensä
Ei asuntoja	92 574	42 206	9 549	1 695	745	146 769
1	841 553	21 397	3 816	492	271	867 529
2	44 575	3 159	1 065	202	104	49 105
3	13 331	1 288	570	126	49	15 364
4	16 352	745	396	74	37	17 604
5-9	27 487	1 404	844	267	120	30 122
10-19	12 168	1 488	1 003	363	132	15 154
20-49	12 969	2 457	1 776	630	271	18 103
50+	1 221	408	516	362	153	2 260
Yhteensä	1 062 230	74 552	19 535	4 211	1 882	1 162 410



Kuvio 3.
Rakennukset rakennus- tai perusparantamisvuoden mukaan 31.12.1990



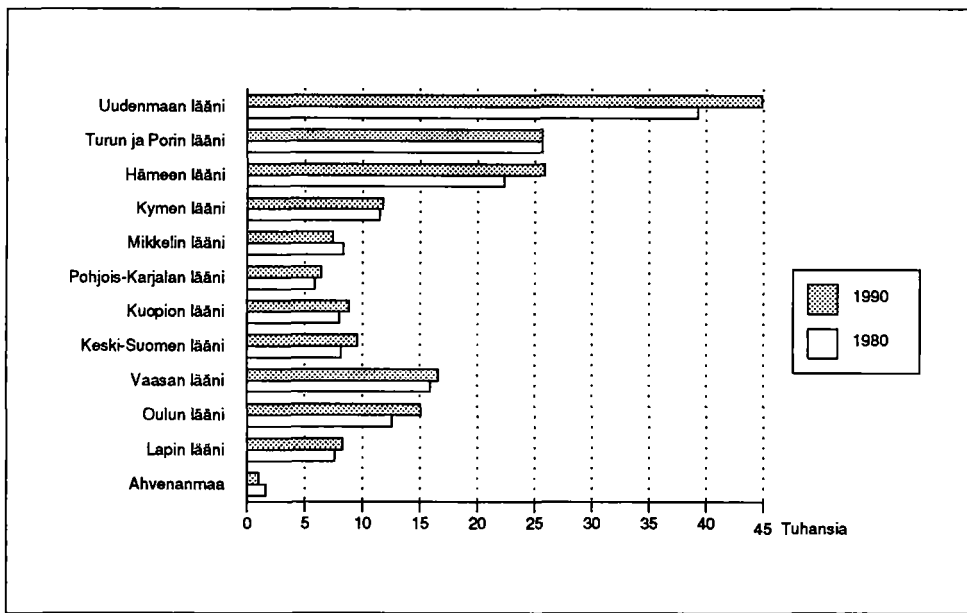
Kuvio 4.
Rakennukset lämmitysaineen mukaan 1970, 1980 ja 1990

Toimitilat

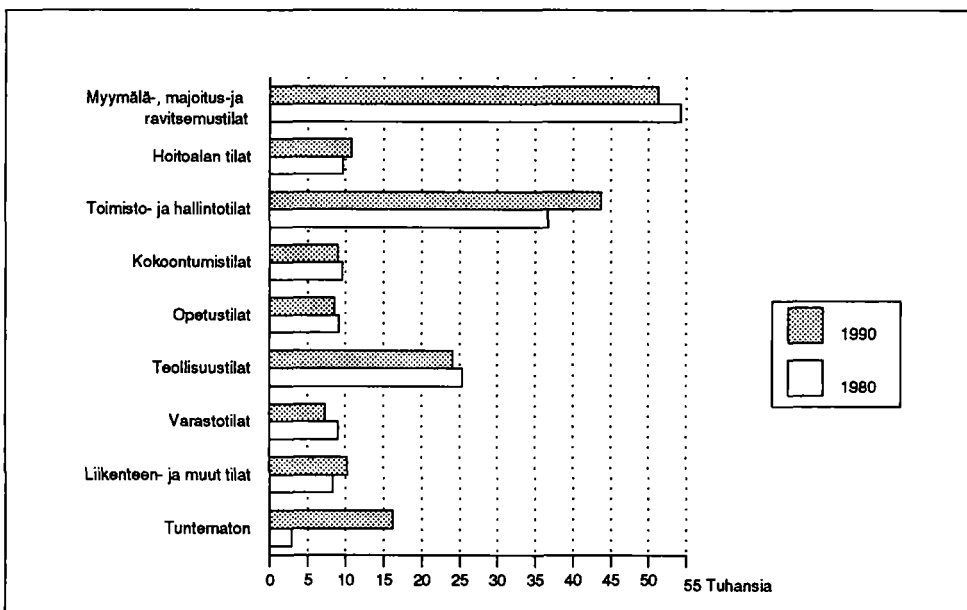
Toimitiloja oli vuoden 1990 lopussa 181 200. Vuodesta 1980 on toimitilojen määrä kasvanut 14 600 toimitilalla eli 8,6 prosenttia. Eniten toimitiloja oli Uudenmaan läänissä, jossa oli noin neljäsosa kaikista toimitiloista. Nopein toimitilojen määrän kasvu oli kuitenkin Oulun läänissä, jossa vuonna 1990 oli 20 prosenttia enemmän toimitiloja kuin vuonna 1980. Ahvenanmaalla ja Mikkelin läänissä toimitilojen määrä väheni vuodesta 1980. Katso kuvio 5.

Toimisto- ja hallintotilojen määrä kasvanut eniten

Vuodesta 1980 on eniten kasvanut toimisto- ja hallintotilojen määrä. Vuoden 1990 lopussa niitä oli yli 7 000 enemmän kuin vuonna 1980. Sen sijaan myymälä-, majoitus- ja ravitsemistilojen sekä teollisuustilojen määrä väheni vuodesta 1980. Tuntemattomien määrä vuonna 1990 sisältää tyhjat toimitilat, joista ei kerätty tietoja vuoden 1980 väestölaskennassa. Katso kuvio 6.



Kuvio 5.
Toimitilat lääneittäin 1980 ja 1990



Kuvio 6.
Toimitilat käyttötarkoituksen mukaan 1980 ja 1990

Yli kolmannes toimitilojen alasta rakennettu 1980-luvulla.

Toimitilakanta on uutta. Lähes 37 prosenttia toimitilojen pinta-alasta on rakennettu vuosina 1980–1990. Lähes puolet toimitilakannasta on alle kaksikymmentä vuotta vanhaa. Nämä vuosina 1970–90 rakennetut toimitilat muodostavat koko toimitila-alasta lähes 60 prosenttia. Katso kuvio 7.

Toimitilojen keskipinta-ala 560 neliometriä

Toimitiloja oli vuoden 1990 lopussa lähes 100 miljoonaa neliometriä. Keskimäärin toimitilat olivat kooltaan 557 neliometriä. Suurimpia olivat opetus- ja teollisuustilat, joiden pinta-alat olivat keskimäärin yli 1000 neliometriä. Pienimpiä olivat myymälä-, majoitus- ja ravitsemustilat, joissa pinta-ala oli keskimäärin alle 300 neliometriä. Katso kuvat 8 ja 9.

Toimitilojen alasta noin kahdeksan miljoonaa neliometriä oli asuinrakennuksissa ja loput muissa rakennuksissa. Asuinrakennuksissa olevat toimitilat olivat selvästi pienempiä kuin muissa rakennuksissa olevat tilat. Asuinrakennuksissa toimitilat olivat kooltaan keskimäärin 156 neliometriä ja muissa rakennuksissa 722 neliötä.

Toimitila on useammin vuokrattu kuin haltijan oma

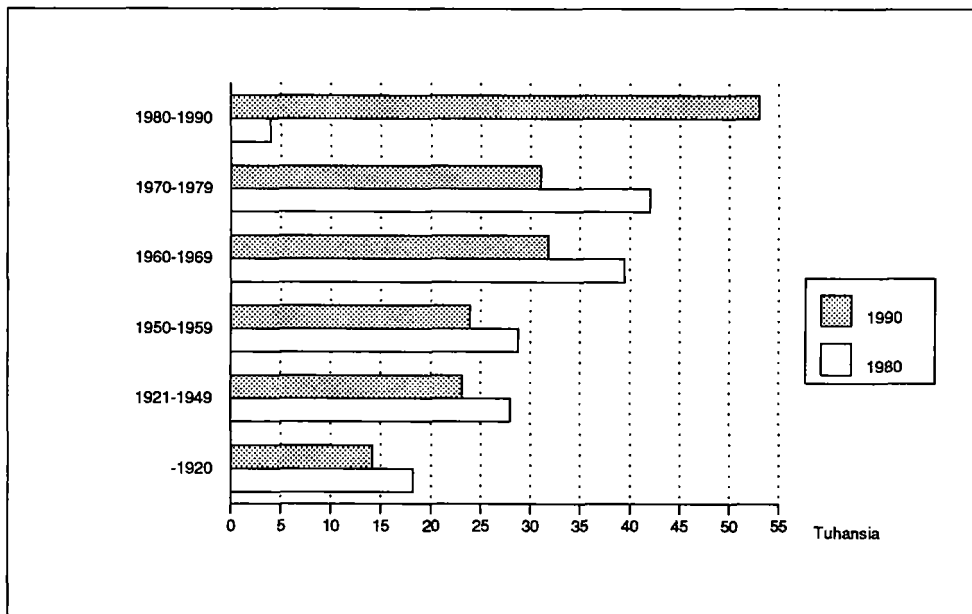
Noin 46 prosenttia toimitiloista oli vuokrattuja, haltijan omistamia noin 44 prosenttia ja tyhjiä tai hallintaperusteeltaan tuntemattomia toimitiloja oli noin 10 prosenttia. Vuokratut toimitilat olivat kuitenkin selvästi haltijan omistamia tiloja pienempiä, koska lähes 70 prosenttia toimitilojen pinta-alasta oli haltijan omistamissa tiloissa. Vuokrattu toimitila oli keskimäärin noin 300 neliometriä, mutta haltijan omistama tila oli keskimäärin yli 800 neliometriä. Syynä tähän oli mm. se, että vuokratut toimitilat olivat yleisemmin asuinrakennuksessa, kuin haltijan omistamat tilat. Vuokratiloista noin kolmannes oli asuinrakennuksessa kun haltijan omistamista tiloista vain noin 20 prosenttia.

Neljännes toimitiloista kaupan toimialalla

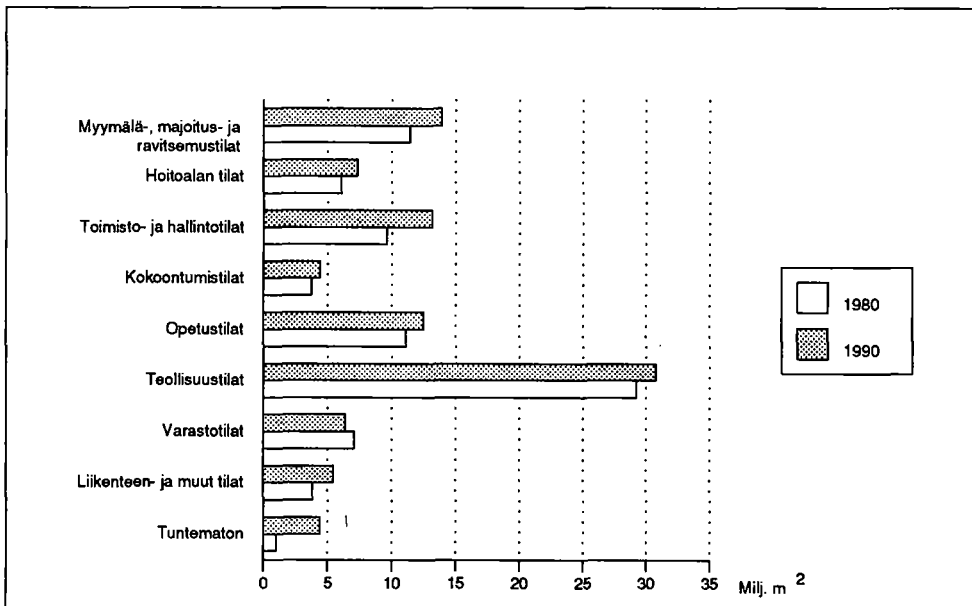
Suurin osuus toimitilojen haltijoista toimi kaupan toimialoilla. Kaupalla oli toimitiloja 45 000. Teollisuudella toimitiloja oli 23 000 mutta ne muodostivat kuitenkin lähes 30 prosenttia koko toimitilakannan pinta-alasta. Kaupan tilat muodostivat noin 16 prosenttia ja koulutuksen tilat noin 14 prosenttia toimitilojen kokonaispinta-alasta. Katso taulukko 5.

Taulukko 5. Toimitilat toimialoittain 31.12.1990

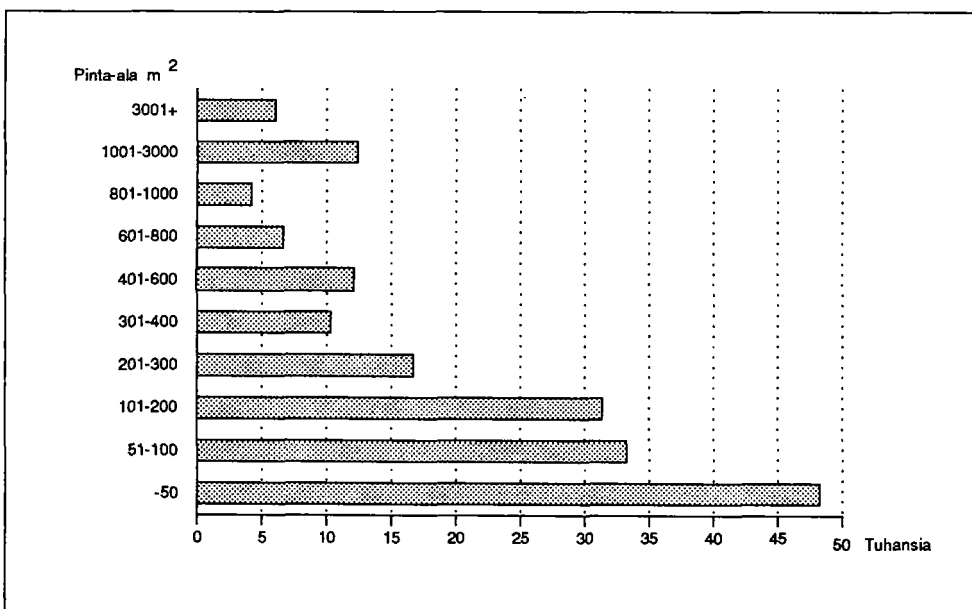
Toimiala	Toimitiloja		
	kpl	%	Pinta-ala (1000 m ²)
Kaikki toimitilat	181 208	100,0	98 115
A = Maatalous	1 753	1,0	1 457
B = Metsätalous	1 024	0,6	163
C = Kaivos- ja kaivannaistoiminta	345	0,2	167
D = Teollisuus	23 010	12,7	29 114
E = Energia- ja vesihuolto	1 869	1,0	2040
F = Rakentaminen	7 988	4,4	2081
G = Kauppa	45 052	24,9	16 080
H = Majoitus ja ravitsemustoiminta	10 464	5,8	3 309
I-J = Kuljetus, tietoliikenne	8 084	4,5	4 431
K = Rahoitus ja vakuutus	4 899	2,7	2 252
L = Kiinteistö-, puhtaus- ja vuokrauspalvelu	4 357	2,4	1 248
M = Tekninen palvelu ja palvelut liike-elämälle ..	10 892	6,0	2 008
N = Julkinen hallinto	6 339	3,5	3 680
O = Koulutus ja tutkimus	9 967	5,5	13 214
P = Terveys- ja sosiaalipalvelu	11 648	6,4	7 455
R = Virkistys- ja kulttuuripalvelu	5 570	3,1	2 995
S = Järjestö- ja uskonnollinen toiminta	7 289	4,0	2 045
T = Muut palvelut	7 850	4,3	465
X = Toimiala tuntematon, tyhjä	12 808	7,1	3 911



Kuvio 7.
Toimitilat rakennus- tai peruspä-
rannusvuoden mukaan 1980 ja 1990



Kuvio 8.
Toimitilojen pinta-ala käyttötar-
koituksen mukaan 1980 ja 1990



Kuvio 9.
Toimitilat pinta-alaluokittain
31.12.1990

Taulukko 6. Tyhjä toimitilat lääneittäin 31.12.1990

Lääni	Tyhjiä toimitiloja		
	kpl	Pinta-ala yhteensä (m ²)	Keskipinta-ala (m ²)
Koko maa	11 596	3 361 854	301
Uudenmaan lääni	3 095	990 970	334
Turun ja Porin lääni	2 387	721 548	309
Hämeen lääni	1 946	593 836	320
Kymen lääni	592	153 276	268
Mikkelin lääni	312	51 763	174
Pohjois-Karjalan lääni	402	121 378	312
Kuopion lääni	461	113 219	254
Keski-Suomen lääni	397	72 064	187
Vaasan lääni	930	235 594	263
Oulun lääni	641	163 053	261
Lapin lääni	411	141 178	367
Ahvenanmaan maakunta	22	3 975	199

Tyhjiä toimitiloja lähes 12 000

Vuoden 1990 lopussa tyhjiä toimitiloja oli 11 600, joka oli yli 6 prosenttia kaikista toimitiloista. Tyhjien toimitilojen pinta-ala oli yhteensä lähes 3,4 miljoonaa neliometriä. Koko toimitilojen pinta-alasta tyhjänä oli yli 3 prosenttia. Eniten tyhjiä toimitiloja oli Uudenmaan läänissä, jossa oli yli 3 000 tyhjää toimitilaa. Koko maan tyhjien toimitilojen pinta-alasta nämä muodostivat lähes 30 prosenttia. Katso taulukko 6.

Tyhjät toimitilat pinta-alaltaan pieniä

Tyhjät toimitilat olivat selvästi pienempiä kuin toimitilat keskimäärin. Tyhjien toimitilojen keskipinta-ala oli noin 300 neliometriä. Yli puolet tyhjästä toimitiloista oli alle 100 neliön kokoisia ja yli 70 prosenttia alle 200 neliometriä.

Tyhjälle toimitilalle ei ole määritelty käyttötarkoitusta, mutta toimitilan käyttötarkoitus sen jäädessä tyhjäksi kertoo minkä tyyppisiä tiloja oli tyhjillään vuoden 1990 lopussa. Eniten tyhjillään oli aikaisemmin myymälä-, majoitus- ja ravitsemustiloina käytettyjä toimitiloja noin 3 700. Tyhjiä toimistotiloja oli myös yli 3 000 ja teollisuustiloja noin 2 000. Katso taulukko 7.

Taulukko 7. Tyhjä toimitilat käyttötarkoituksen mukaan

Toimitilan käyttötarkoitus	Toimitiloja	
	kpl	%
Tyhjiä toimitiloja yhteensä	11 596	100,0
Myymäla-, majoitus- ja ravitsemustilat	3 749	32,3
Hoitoalan tilat	354	3,1
Toimisto- ja hallintotilat	3 213	27,7
Kokoontumistilat	275	2,4
Opetustilat	150	1,3
Teollisuustilat	2 012	17,4
Varasto ja muut tilat	698	6,0

Rekisteripohjaisten rakennustietojen vertailua lomakkeella kerättyihin tietoihin

Vuoden 1990 väestölaskennan otostutkimus

Vuoden 1990 väestölaskennan tiedot tuotettiin ensimmäisen kerran kokonaan rekisteripohjaisesti. Laskennan yhteydessä toteutettiin otostutkimus, jossa kerättiin rekisteritietoja vastaavat tiedot lomakkeella. Tutkimuksen tarkoituksena oli selvittää

- miten rekisteripohjaisesti tuotetut väestölaskentatiedot poikkeavat lomakkeilla kerätyistä tiedoista
- millaisia rekisteritietojen ja lomaketietojen erot ovat ja kuinka paljon niitä on.

Rakennuksia otoksessa oli 23 000. Ne jakautuivat tasaisesti koko maahan. Lokakuussa 1990 lähetettiin otosrakennusten omistajille tiedustelulomake, jolla vastaajaa pyydettiin antamaan tiedot omistamastaan rakennuksesta. Ellei rakennuslomaketta palautettu määräaikaan mennessä, Tilastokeskuksen haastattelijat ottivat yhteyttä rakennuksen omistajaan ja kysyivät lomakkeen tiedot. Tiedustelun palautusprosentti oli 97.

Seuraavassa on alustavia tuloksia lomakkeella ja rekisteristä saatujen rakennustietojen vertailuista. Otospohjaisten lomaketietojen ja väestölaskennan rekisteritietojen vertailusta ilmestyy julkaisu syksyllä 1993. Se sisältää lopulliset vertailutiedot lääneittäin.

Tässä luvussa esitettävät taulukot

Vertailutulokset on tässä luvussa esitetty taulukoina, joissa on seuraavat sarakkeet:

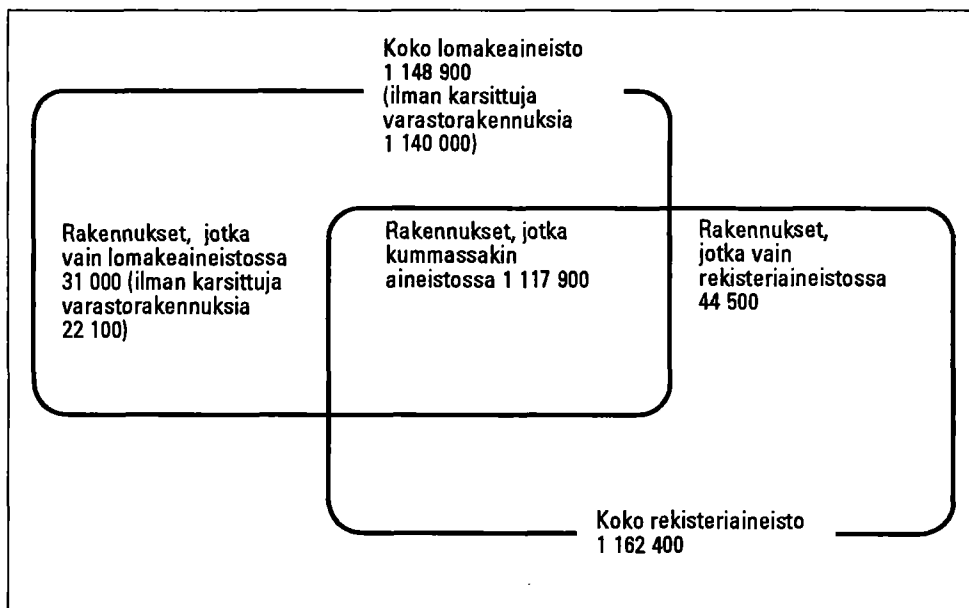
Rekisteriaineistossa = rekisteriaineistossa luokkaan kuuluvien rakennusten lukumäärä.

Lomakeaineistossa = otosaineistosta estimoitujen (=lomakeaineiston) luokkaan kuuluvien rakennusten lukumäärä. Lomakeaineiston lukujen perään on merkitty estimaatin 95 %:n luottamusväli. Esimerkiksi, kun opetusrakennusten lukumäärä lomakeaineistossa on 9 200 +/- 800, tarkoittaa se sitä, että 95 %:n todennäköisyydellä opetusrakennusten lukumäärä tämän aineiston perusteella on välillä 7 400–11 000.

Ero = rekisteriaineiston lukumäärä miinus lomakeaineiston lukumäärä.

Eroprosentti = eron osuus rekisteriaineiston lukumäärästä.

Samalla tavalla luokiteltujen osuus on saatu siten, että on laskettu, kuinka monta prosenttia rekisteriaineistossa tarkasteltavaan luokkaan luokitelluista rakennuksista on myös lomakeaineistossa luokiteltu samaan luokkaan.



Kuvio 10.
Rekisteri- ja lomakeaineistossa olevat rakennukset

Rakennusten lukumäärä

Otostutkimuksen mukaan rakennuksia on yhteensä 1 148 900 (+/- 13 300). Se on 13 500 rakennusta vähemmän kuin on rekisteriaineistossa. Lomakeaineiston rakennuksissa on mukana lähes 9 000 rekisteristä puuttuvaa varastorakennusta. Lähes kaikki rakennukset (96 %) ovat rakennuskannassa. Ne on karsittu tilastointitiedostoa muodostettaessa pääasiassa se takia, että niissä ei rekisterin mukaan ole yhtään toimitilaa eikä asuntoa ja ne ovat varastorakennuksia. Myös lomakeaineiston mukaan rakennuksista suurin osa (92 %) on vailla toimitila- ja asuinhuoneistoja.

Jos poistetaan lomakeaineistosta ilman toimitilaa tai asuntoa olevat varastorakennukset, jää rakennusten lukumääräksi 1 140 000. Rekisteriaineistossa on 22 400 rakennusta enemmän. Se on kaksi prosenttia kaikista väestölaskennan rakennuksista.

Käyttötarkoitus

Sekä lomake- että rekisteriaineistossa olevista rakennuksista 99 % on luokiteltu käyttötarkoitukseltaan samalla tavalla käyttötarkoitukseluokituksen yksinumerotasolla.

Käyttötarkoituksen eri luokkien rakennusten määrät ovat rekisteriaineistossa hieman lomakeaineiston lukuja suurempia. Selvänä poikkeuksena on kuitenkin luokka 'muut rakennukset ja tuntemattomat', joka on lomakeaineistossa rekisteriaineistoa suurempi. Rekisteriaineistosta karsitut varastorakennukset ovat tässä luokassa.

Toimisto- ja hallintorakennuksista on 84 % luokiteltu samalla tavalla, rakennusten kokonaismäärät ovat kuitenkin lähes samat. Tämä johtuu siitä, että eri tavalla luokitellut tapaukset kumoavat toisensa. Siis rekisteriaineistossa on suunnilleen yhtä paljon sellaisia toimisto- tai hallintorakennuksia, jotka on lomakeaineistossa luokiteltu muihin käyttötarkoitukseluokkiin, kuin on lomakeaineistossa toimisto- tai hallintorakennuksia, jotka on rekisteriaineistossa luokiteltu muihin käyttötarkoitukseluokkiin.

Liikenteen rakennuksista suurin osa on yksittäisiä autotalleja eivätkä siten varsinaisia liikenteen toimitilarakennuksia ja niiden aineistoon kuulumisen voi olla tulkinnanvaraista sekä lomake- että rekisteriaineistossa.

Taulukko 8. Rakennusten määrät käyttötarkoituksen mukaan rekisteri- ja lomakeaineistossa, niiden erot ja samalla tavalla luokiteltujen osuudet

Käyttötarkoitus	Rekisteri- aineistossa	Lomake- aineistossa	Ero	Ero- prosentti	Samalla tavalla luokiteltujen osuus
Asuinrakennukset	1 012 200	1 003 700 +/-10 500	8 500	1	100
Mymälä-, majoitus- ja ravitsemisrakennukset	33 100	27 700 +/- 6 200	5 400	16	94
Hoitoalan rakennukset	5 800	5 300 +/- 1 300	500	9	91
Toimisto- ja hallintorakennukset ..	9 900	9 500 +/- 1 500	400	4	84
Kokoontumisrakennukset	10 200	9 300 +/- 1 800	900	9	95
Opetusrakennukset	8 500	9 200 +/- 1 800	-700	-8	97
Teollisuusrakennukset	29 100	29 800 +/- 3 300	-700	-3	92
Liikenteen rakennukset	36 800	34 400 +/- 2 400	2 400	7	93
Muut rakennukset ja tuntemattomat	16 700	20 100 +/- 2 400	-3 400	-20	89
Yhteensä	1 162 400	1 148 900 +/- 13 300	13 500	1	99

Taulukko 9. Rakennusten määrät lämmitystavan mukaan rekisteri- ja lomakeaineistossa, niiden erot ja samalla tavalla luokiteltujen osuudet

Lämmitystapa	Rekisteri- aineistossa	Lomake- aineistossa	Ero	Ero- prosentti	Samalla tavalla luokiteltujen osuus
Vesikeskuslämmitys	571 500	564 400 +/- 10 300	7 100	1	90
Ilmakeskuslämmitys	23 700	28 100 +/- 2 700	-4 400	-19	71
Suora sähkölämmitys	301 700	349 000 +/- 10 600	-47 300	-16	90
Uuni tai kamiinalämmitys	231 100	169 600 +/- 5 100	61 500	27	70
Ei kiinteää lämmityslaitetta	9 500	37 000 +/- 3 200	-27 500	-291	55
Tuntematon	24 900	800 +/- 300	24 100	97	11
Yhteensä	1 162 400	1 148 900 +/- 13 300	13 500	1	85

Lämmitystapa

Sekä lomake- että rekisteriaineistossa olevista rakennuksista 85 % on luokiteltu lämmitystavaltaan samalla tavalla.

Lähes kaikissa luokissa rakennusten määrät eroavat selvästi toisistaan. Ainoastaan vesikeskuslämmitteisten rakennusten määrät lomake- ja rekisteriaineistossa ovat suunnilleen samat.

Lomakeaineistossa on sähkölämmitteisiä rakennuksia lähes 50 000 enemmän kuin rekisteriaineistossa, jossa taas uuni-/kamiinalämmitteisiä rakennuksia on yli 60 000 enemmän kuin lomakeaineistossa. Rekisteriaineiston uuni-/kamiinalämmitteisistä rakennuksista lähes neljännes, 45 000 on lomakeaineiston mukaan sähkölämmitteisiä. Ilmeisesti ainakaan kaikista uunilämmitysten vaihtamisista sähkölämmityksiksi ei tule tietoa rekisteriin.

Pääasiallinen lämmönlähde

Sekä lomake- että rekisteriaineistossa olevista rakennuksista 84 % on luokiteltu pääasialliselta lämmönlähteeltään samalla tavalla.

Pääasiallisen lämmönlähteen osalta rekisteri- ja lomaketiedot poikkeavat kaikissa luokissa toisistaan. Ainoastaan kauko-/aluelämmitteisten rakennusten määrät ovat kohtalaisen lähellä toisiaan.

Lomakeaineiston mukaan kivihiilellä lämmitettäviä rakennuksia on alle puolet siitä, mitä niitä on rekisteriaineistossa. Rekisteriaineiston kivihiililämmitteisistä rakennuksista vain neljännes on luokiteltu samoin lomakeaineistossa; 29 % lämpenee lomakkeiden mukaan öljyllä tai kaasulla, 27 % sähköllä ja 17 % puulla tai turpeella.

Taulukko 10. Rakennusten määrät pääasiallisen lämmönlähteen mukaan rekisteri- ja lomakeaineistossa, niiden erot ja samalla tavalla luokiteltujen osuudet

Pääasiallinen lämmönlähde	Rekisteri- aineistossa	Lomake- aineistossa	Ero	Ero- prosentti	Samalla tavalla luokiteltujen osuus
Kauko- tai aluelämpö	105 600	112 100 +/- 7 000	-6 500	-6	92
Öljy, kaasu	306 800	332 100 +/- 8 000	-25 300	-8	89
Kivihiili	8 800	3 400 +/- 900	5 400	61	26
Sähkö	357 700	404 400 +/- 11 300	-46 700	-13	91
Puu, turve	321 300	263 200 +/- 6 600	58 100	18	72
Muu tai tuntematon	62 200	33 800 +/- 3 000	28 400	46	57
Yhteensä	1 162 400	1 148 900 +/- 13 300	13 400	1	84

Sähköllä lämmitettäviä rakennuksia on lomakeaineiston mukaan lähes 50 000 enemmän kuin on rekisteriaineistossa. Ero on suunnilleen saman verran kuin ero lämmitystavaltaan suoralla sähkölämmityksellä lämmitetyissä rakennuksissa. Rekisteriaineistossa taas puulla lämmitettäviä rakennuksia on lähes 60 000 enemmän kuin lomakeaineistossa; saman verran enemmän on uuni-/kamiinalämmitteisiä rakennuksia rekisteriaineistossa. Rekisterin mukaan puulla lämmitettävistä rakennuksista lämmitetään lomakeaineiston mukaan 53 000 rakennusta sähköllä.

Pääasiallisessa lämmönlähteessä erojen määrää lisää se, että useilla eri lämmitysaineilla lämmitettävän rakennuksen omistaja voi kyselyhetkellä ilmoittaa pääasialliseksi lämmitysaineeksi eri aineen kuin mikä on ilmoitettu rekisteriin.

Kantavat rakenteet

Sekä lomake- että rekisteriaineistossa olevista rakennuksista 91 % on luokiteltu kantavien rakenteiden osalta samalla tavalla.

Kantavien rakenteiden luokista betoni-, tiili- ja teräsrakennusten määrät lomake- ja rekisteriaineistoissa poikkeavat selvästi toisistaan.

Kysyttäessä kantavia rakenteita lomakkeella voi ilmoittamisessa tulla virheitä. Esimerkiksi kun kysytään puurakenteisessa, tiiliverhoillussa talossa asuvalta, mistä rakennetussa talossa asut, voi vastaus olla: tiilestä. Runsas 20 % oli lomakkeen mukaisista tiili- ja betonitaloista rekisterin mukaan puutaloja.

Rekisteriaineistosta 37 000 rakennukselta puuttuu tieto kantavien rakenteiden rakennusaineesta.

Taulukko 11. Rakennusten määrät kantavien rakenteiden pääasiallisen rakennusaineen mukaan rekisteri- ja lomakeaineistossa, niiden erot ja samalla tavalla luokiteltujen osuudet

Kantavat rakenteet	Rekisteriaineistossa	Lomakeaineistossa	Ero	Eroprosentti	Samalla tavalla luokiteltujen osuus
Betoni, kevytbetoni	90 000	116 700 +/- 7 000	-26 700	-30	79
Tiili	70 000	64 900 +/- 4 300	5 100	7	59
Teräs	8 800	12 300 +/- 1 900	-3 500	-39	72
Puu	956 600	950 800 +/- 12 100	5 800	1	96
Muu tai tuntematon	37 000	4 200 +/- 900	32 800	89	10
Yhteensä	1 162 400	1 148 900 +/- 13 300	13 500	1	91

Taulukko 12. Rakennusten määrät varusteiden mukaan rekisteri- ja lomakeaineistossa, niiden erot ja samalla tavalla luokiteltujen osuudet

Varusteet	Rekisteri- aineistossa	Lomake- aineistossa	Ero	Ero- prosentti	Samalla tavalla luokiteltujen osuus
Sähkö	1 125 800	1 132 900 +/- 13 200	-7 100	-1	98
Viemäri	1 049 400	1 029 900 +/- 11 900	19 500	2	94
Vesijohto	1 022 600	1 032 000 +/- 11 900	-9 400	-1	94
Lämmin vesi	782 800	956 700 +/- 11 900	-173 900	-22	85
Hissi	18 100	16 700 +/- 2 100	1 400	8	97
Pesutupa	25 900	38 400 +/- 2 900	-12 500	-48	90
Talosauna	523 800	547 800 +/- 8 200	-24 000	-5	97
Uima-allas	5 100	6 000 +/- 1 300	-900	-19	99
Jäädetytty kellari	25 600	36 400 +/- 3 300	-10 800	-42	92
Väestösuoja	15 000	25 200 +/- 2 500	-10 200	-69	93

Varusteet

Lomaketiedustelussa kysyttiin varusteista hissi, pesutupa, uima-allas, jäähdytetty kellari ja väestösuoja ainoastaan niistä rakennuksista, joissa oli vähintään kolme huoneisto. Samalla tavalla luokiteltujen osuus on laskettu näistä rakennuksista.

Varusteiden määristä sähkö, vesijohto, hissi ja uima-allas ovat suunnilleen samat lomake- ja rekisteriaineistoissa.

Kummassakin aineistossa olevien rakennusten varusteista on yli 90 % samalla tavalla luokiteltuja kaikki muut paitsi lämmin vesi. Lomakeaineistossa on sellaisia rakennuksia, joissa on lämmin vesi, 170 000 enemmän kuin rekisteriaineistossa. Yli 140 000 näistä on erillisiä pientaloja. Lämminvesivaraajan asentamisesta omakotitaloon ei aina tulle tietoa rekisterinpitäjälle.

Verkostoliittymät

Rekisteriaineistossa on viemäriverkkoon kuuluvia rakennuksia yli 50 000 enemmän kuin lomakeaineistossa. Lomakeaineistossa taas on vesijohtoverkkoon ja sähköverkkoon liitettyjä rakennuksia 20 000 enemmän kuin rekisteriaineistossa.

Kummassakin aineistossa olevat maakaasuverkkoon liitetyt rakennukset ovat lähes kaikki luokiteltu samassa tavalla. Lomakeaineistossa on kuitenkin 1 900 maakaasuverkkoon kuuluvaa rakennusta enemmän kuin rekisteriaineistossa.

Tässä luvussa on kerrottu, millaisia eroja rekisteristä ja otostutkimuksesta saaduissa rakennustiedoissa on. Kaikki erot eivät varmasti johdu siitä, että rekisterissä tiedot olisivat väärin. Aineiston tarkempi tutkiminen tuonee tietoa erojen syistä. Niistä kerrotaan julkaisussa Vuoden 1990 väestölaskennan luotettavuus. Siinä on myös tuloksia aineistojen alueellisista vertailuista.

Taulukko 13. Rakennusten määrät verkostoliittymien mukaan rekisteri- ja lomakeaineistossa, niiden erot ja samalla tavalla luokiteltujen osuudet

Verkostoliittymät	Rekisteri- aineistossa	Lomake- aineistossa	Ero	Ero- prosentti	Samalla tavalla luokiteltujen osuus
Viemäriverkko	675 900	623 400 +/- 12 700	52 500	8	86
Vesijohtoverkko	743 800	762 600 +/- 12 800	-18 800	-3	87
Sähköverkko	1 105 800	1 126 000 +/- 13 200	-20 200	-2	97
Maakaasuverkko	1 500	3 400 +/- 1 000	-1 900	-132	100

Väestölaskenta 1990

Väestölaskentalain (154/38) mukaan Suomessa tulee tehdä väestölaskenta ja siihen liittyvä asunto- ja kiinteistö-laskenta joka kymmenes vuosi. Tämän lain mukaisia laskentoja on ennen vuotta 1990 tehty vuosina 1950, 1960, 1970 ja 1980. Lisäksi vuosina 1975 ja 1985 tehtiin erillislakien nojalla väestölaskentoja vastaavat tutkimukset.

Vuodesta 1970 lähtien rekisteripohjaisten tietojen käyttö on jatkuvasti lisääntynyt. Vuoden 1980 väestölaskennan lomaketietojen pohjalta perustettiin väestön keskusrekisterin rakennus- ja huoneistorekisteri (RHR). Vuoden 1985 väestölaskennassa rakennus-, asunto- ja asuinolotiedot tuotettiin kokonaan rekisteripohjaisesti. Tietoja kesämökeistä on julkaistu vuoden 1970 ja 1980 väestölaskennassa, mutta ei vuodelta 1985. Väestölaskennassa käytetään ensimmäisen kerran rekisteripohjaisia kesämökkitietoja vuonna 1990.

Vuonna 1980 väestöä ei enää laskettu vaan se määriteltiin väestön keskusrekisterin pohjalta. Keskusrekisteristä otettiin myös kaikki väestötiedot. Vuoden 1985 väestölaskennassa lomakkeella kerättiin vain pääasiallista toimintaa, ammattiasemaa, työpaikkaa, ammattia sekä työssäolo- ja työttömyyskautia koskevat tiedot. Päätös kokonaan re-

kisteripohjaiseen väestölaskentaan siirtymisestä tehtiin keväällä 1988. Asetus vuoden 1990 väestölaskennasta (837/90) annettiin syyskuussa 1990.

Tärkeimmät vuoden 1990 väestölaskennassa käytettävät rekisterit ja hallinnolliset aineistot ovat

- Väestön keskusrekisteri (henkilörekisteri sekä rakennus- ja huoneistorekisteri)
- Verohallinnon rekisterit
- Eläketurvakeskuksen, Valtiokonttorin ja Kuntien Eläkevakuutuskeskuksen työsuhdeaineistot
- Tilastokeskuksen yritys- ja toimipaikkarekisteri
- Kansaneläkelaitoksen rekisterit
- Eri opiskelijarekisterit
- STK:n ja LTK:n ammattitiedot
- Työministeriön työnhakijarekisteri
- Tilastokeskuksen tutkintorekisteri
- Pääesikunnan asevelvollisrekisteri.

Päävastuu väestölaskennasta on erityisellä väestölaskenta-projektilla ja sen johtoryhmällä.

Väestölaskennan tietosisältö

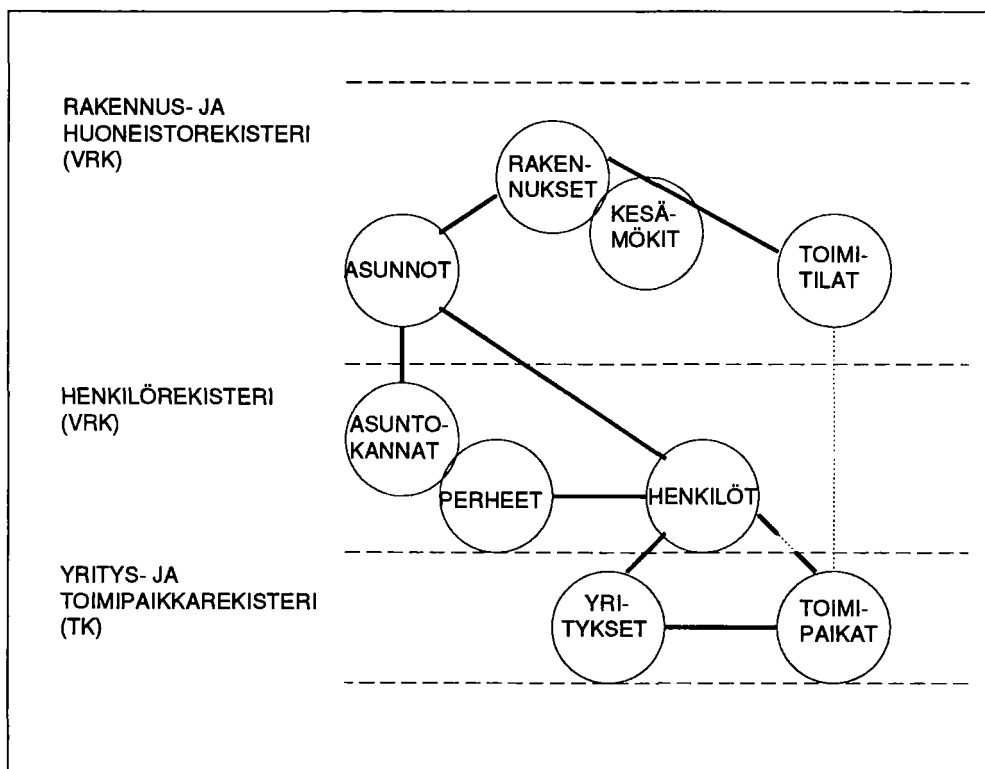
Väestölaskennan tietosisältö määräytyy ensi sijassa aikaisempien laskentojen, olemassa olevan tietotarpeen ja YK:n suositusten pohjalta. Tietojen tarvetta on selvitetty yhteistyössä tärkeimpien käyttäjäryhmien kanssa tätä tehtävää varten perustetuissa tukiryhmissä. Tavoitteena on mahdollisimman hyvä vertailukelpoisuus aikaisempiin laskentoihin. Jokaisen laskennan yhteydessä on kuitenkin jouduttu tekemään muutoksia, jotka hankaloittavat vertailujen tekemistä.

Väestölaskennassa tuotetaan tilastotietoja seuraavista yksiköistä:

- henkilöistä,
- perheistä,
- asuntokunnista,

- asunnoista,
- toimitiloista,
- rakennuksista ja
- kesämökeistä.

Yksiköt kytkeytyvät toisiinsa henkilötunnusten ja kotipaikkatunnusten avulla (kuvio 11). Yhdisteltäessä henkilöiden työpaikkatietoja ja yritysten toimipaikkatietoja toisiinsa ja sijaintirakennuksiin käytetään apuna myös liike- ja yhteisötunnuksia ja osoitetietoja. Kaikki laskentayksiköt ja niitä kuvaavat tiedot ovat kytkettävissä koordinaattijärjestelmään ja sen avulla maapohjaan. Koordinaattijärjestelmän käyttäminen tekee mahdolliseksi osa-alueittaisten, taajamittaisten ja karttaruudittaisten tulosteiden tuottamisen sekä erilaiset yksiköiden väliset etäisyyslaskelmat.



Kuvio 11.
 Rekisterilaskentaan liittyvät yksiköt ja niiden väliset yhteydet

Laskenta-ajankohta on 31.12.1990. Laskennan henkilöperusjoukko eli maassa vakinaisesti asuneet henkilöt, perheet ja asuntokunnat sekä rakennus- ja asuntokanta kuvaavat tuota ajankohtaa. Esimerkiksi työssäkäyntiin liittyvät tiedot on kohdistettu laskentaviikolle 25. – 31.12.1990, joka on myös laskentaan liittyvän otospohjaisen luotettavuustutkimuksen tutkimusviikko.

Laskennan yhteydessä tehdään laaja otostutkimus, pienoislomakeväestölaskenta. Sen avulla selvitetään, miten rekisteripohjaisesti tuotetut väestölaskentatiedot poikkeavat lomakkeilla kerätyistä tiedoista. Samalla selvitetään myös perusrekistereiden kattavuutta ja laatua.

Tietojen saatavuus

Laskennan tiedot valmistuvat pääosin syksyn 1992 ja kevään 1993 aikana.

Vuoden 1990 väestölaskennan tiedoista laaditaan seuraavat julkaisut:

1. Väestön taloudellinen toiminta
2. Työvoimamuutokset
3. Asuntokunnat ja perheet
4. Rakennukset ja toimitilat
5. Kesämökit
6. Asunnot ja asuinolot
7. Kunnittaiset tiedot
8. Ammatti ja sosioekonominen asema
9. Vuoden 1990 väestölaskennan luotettavuus
10. Otostietoja työvoimasta ja työmatkoista 1990
11. Taajamat

Otostietoja työvoimasta ja työmatkoista 1990 laaditaan luotettavuustutkimuksen aineistosta. Julkaisujen tietosisältö on esitetty liitteessä 3.

Kunnittaiset ja osa-alueittaiset (sekä taajamittaiset) tiedot ovat saatavissa maksullisina tilastopaketteina, joiden taulut noudattavat mahdollisimman pitkälle vuoden 1985 väestölaskennassa ja sen jälkeisissä vuositilastoissa laadittuja tauluja (taulukluettelot on esitetty liitteessä 4). Tiedot toimitetaan paperitulosteina ja levyketiedostoina.

Tietoja voidaan toimittaa myös erityisselvityksinä tilaajan haluamalla luokituksilla ja aluejaoilla. Aineistosta tuotetaan karttaruuduitaisia tietoja, teemakarttoja, kalvopaketteja, mikrosovelluksia jne. Väestölaskennan tiedoista tehtäviä erityisselvityksiä voi tiedustella Tilastokeskuksen henkilöstölastojen erityisselvitysyksiköstä. Tiedot viedään myös Tilastokeskuksen aluetietokantaan ALTIKAan (liite 5).

Julkaisun tietosisältö

Väestölaskennan rakennus- ja toimitilatiedot tuotetaan väestön keskusrekisterin rakennus- ja huoneistotietojen pohjalta, joita ylläpidetään rakennushankeilmoituksilla sekä määräaikaistarkistuksilla. Väestötiedot ovat peräisin väestön keskusrekisterin henkilörekisteristä.

Rakennuskanta sisältää tiedot kaikista vuoden 1990 lopussa asuin- tai toimitilakäytössä olleista rakennuksista, sekä tyhjiin olleista rakennuksista lukuunottamatta kesämökkejä, nestevarastorakennuksia, yksinomaan maataloustuotannossa käytettäviä rakennuksia, asuinrakennusten saunarakennuksia, asuinrakennusten talousrakennuksia, puolustusvoimien rakennuksia ja väestösuojia.

Tiedot asuntokannasta julkaistaan erikseen julkaisussa *Asunnot ja asuinolot* (Väestölaskenta 1990 osa 6.). Kesämökeistä on tietoja julkaisussa *Kesämökit 1990* (Väestölaskenta 1990 osa 5.), joka on julkaistu sarjassa *asuminen 1992:5*.

Tässä julkaisussa on tietoja rakennusten sijainnista lääneittäin, seutukaava-alueittain ja kunnittain. Tietoja julkaistaan lisäksi rakennustan kerrosaloista, varusteista, rakentamis- tai perusparannusvuosista sekä lämmitysaineista ja -tavois-

ta. Muita rakennuksia koskevia tietoja voidaan tulostaa erityisselvityksinä käyttäjän tarpeen mukaan. Tarkemmat kuvaukset rakennuskanta-aineiston sisältämistä tiedoista saa Väestölaskenta 1990 oppaasta (Tilastokeskuksen käsikirjoja Nro 26).

Toimitiloista julkaistaan ensimmäiset rekisteripohjaiset tilastot. Vuonna 1980 toimitilatiedot kerättiin lomakkeilla, ja vuoden 1985 väestölaskennassa ei toimitilatietoja julkaistu ollenkaan. Toimitilatietoja on taulukoitu toimitilan käyttötarkoituksen, rakentamis- tai perusparannusvuoden, hallintaperusteen, pinta-alan ja rakennuksen käyttötarkoituksen mukaan. Muita toimitilatietoja voidaan tulostaa erityisselvityksinä käyttäjän haluamalla tavalla. Tarkemmat kuvaukset toimitila-aineiston sisältämistä tiedoista saa Väestölaskenta 1990 oppaasta (Tilastokeskuksen käsikirjoja Nro 26).

Ahvenanmaata koskeva muutos

Ahvenanmaan maakuntaa koskevat tiedot sijoitetaan tästä lähtien tilastossa läänien jälkeen. Tilastokeskus ja Ahvenanmaan maakunta hallitus ovat sopineet muutoksesta korostaakseen maakunnan 1.1.1993 laajenevaa itsehallintoa.

Tilastointiperusteet ja vertailtavuus

Rakennuskanta

Rakennuskantatilastojen ja väestörekisterikeskuksen rakennustiedot eivät ole täysin yhtenevät, koska rekisterin sisältämät virheet on pyritty korjaamaan tilastossa. Esimerkiksi tiedot rakennusten poistumasta eivät tule rekisteriin täysin kattavasti, vaan todellisuudessa jo purettu tai hylätty rakennus jää rekisteriin. Tällaisia rakennuksia on karsittu rakennuskannasta rakennuksen ominaisuustietojen perusteella.

Väestön keskusrekisterin rakennustietoja on tarkastettu ja täydennetty vuoden 1990 väestölaskentaa varten. Rakennuksille, joista puuttuivat keskeisiä ominaisuustietoja lähetettiin kyselylomake vuodenvaihteessa 90/91. Tällaisia lomakkeita postitettiin kaikkiaan n. 32 000.

Lisäksi vuoden 1991 aikana rekisterissä tarkastettiin rakennusten koordinaattitietoja niiden kuntien osalta, jotka halusivat osallistua tarkastukseen. Tarkastustyötä varten kunnat saivat käyttöönsä rakennusluetteloiden lisäksi tarvittavat peitepiirroksiset rekisterikarttoineen mittakaavassa 1:10 000. Kunnat tekivät korjaukset peitepiirroksille, jotka vietiin karttakeskuksessa digitointitekniikkaa käyttäen väestön keskusrekisteriin. Kaikkiaan 340 kuntaa ilmoitti osallistuvansa tarkastukseen. Vuoden 1992 helmikuun loppuun mennessä, jolloin väestölaskenta-aineisto poimittiin väestön keskusrekisteristä, oli 203 kunnan tiedot viety rekisteriin.

Rakennusten koordinaattitiedon taso on huomattavasti kohentunut. Väestölaskennan rakennuskannalla on koordinaattitiedot jo lähes kattavasti. Vuoden 1990 rakennuskanta-aineistossa on koordinaattitiedot 99,8 prosentilla kaikista rakennuksista. Koordinaattitiedon kattavuus vaihtelee kunnittain.

Vertailtaessa eri ajankohtien rakennustietoja, on otettava huomioon, että muutokset johtuvat osin rekisterissä tehdyistä tarkastuksista. Esimerkiksi rakentamisvuosien korjaukset vaikuttavat rakennusten ikärakenteeseen. Rekisteritarkistusten lisäksi rakennusvuosi muuttuu myös, kun rakennus peruskorjataan.

Muutokset rakennuskannan määrässä johtuu paitsi rakennusten valmistumisesta ja purkamisesta myös rekisteriin tehdyistä rakennuksen käyttötarkoituksen ja käytössäolotilanteen muutoksista. Joskus tyhjilleen jäänyt asuinrakennus muutetaan käyttötarkoitukseltaan kesämökiksi. Tällaisista muutoksista ei kuitenkaan aina saada tietoa väestön keskusrekisteriin, joten on mahdollista, että jonkin verran kesämökkikäytössä olevia rakennuksia on myös rakennuskannassa. Rekisterissä tehtyjä tarkistuksia ja kyselyjä on kuitenkin pyritty kohdistamaan juuri käyttötarkoitukseltaan tuntemattomiin ja/tai tyhjillään oleviin rakennuksiin, joiden käyttötarkoitus on saattanut muuttua vapaa-ajan asuinrakennukseksi.

Toimitilat

Vuoden 1990 väestölaskennassa julkaistaan ensimmäiset rekisteripohjaiset toimitilatilastot. Vuoden 1990 väestölaskentaa varten toimitilatiedot tarkistettiin kattavasti lähettämällä tiedustelulomakkeet kaikkiin toimitiloihin vuoden 1991 aikana. Lisäksi toimitilatietoja on täydennetty rekisteritoimistoissa Tilastokeskuksen yritys- ja toimipaikkarekisterin tiedoilla uusista ja lopettaneista yrityksistä.

Edelliset toimitilatiedot ovat vuoden 1980 väestölaskennasta, jossa tiedot kerättiin lomakkeilla. Vuoden 1980 lasken-

nassa kerättiin myös sellaisia tietoja, joita ei ole 1980-luvun uustuotannosta, kuten tieto toimitilan vuokrasta.

Kaikissa toimitilarakennuksissa ei ole toimitiloja, joten toimitilatiedoista voi puuttua jonkin verran yksiköitä. Tällaisia toimitiloja voivat olla esimerkiksi kirkot, stadion- ja katsomorakennukset, osa varastoista sekä monet liikenteen rakennukset, kuten ajoneuvosuojat. Toimitilakäyttöön on otettu myös huoneistoja, jotka on rekisteröity muuhun käyttötarkoitukseen (esim. asunnoiksi). Tällainen käyttötarkoituksen muutos ei aina välity rekisteriin.

Översikt

Byggnader

Byggnadsbeståndet ökade med nästan en fjärdedel på tio år

I slutet av år 1990 var antalet byggnader 1 162 000. Byggnadsbeståndet ökade med 38 800 byggnader från föregående år. På ett årtionde har antalet byggnader ökat med nästan en fjärdedel. I slutet av år 1990 fanns det 228 000 byggnader mera än år 1980. Från år 1970 har antalet byggnader ökat med nästan 40 procent. Se tabell 1.

Bostadsbyggnaderna utgör 87 procent av alla byggnader. Därpå följer butiks-, inkvarterings- och bespisningslokaler som är 33 000. Antalet industribyggnader är något under 30 000. Från år 1980 har antalet sammanbyggda småhus ökat snabbast. Det har mer än fördubblats på tio år.

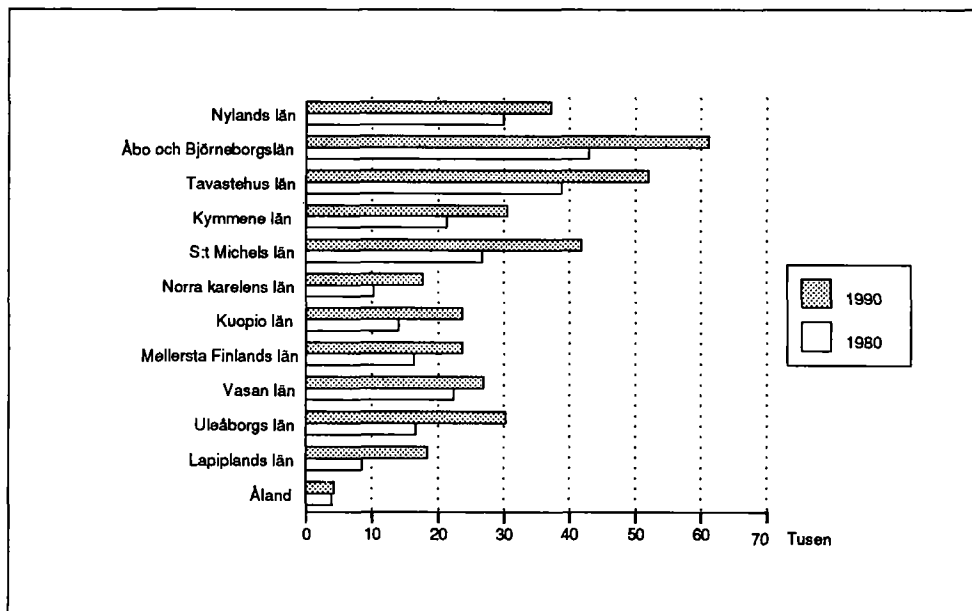
Antalet byggnader var störst i Åbo och Björneborgs län, 192 000. Det till våningsytan största byggnadsbeståndet fanns dock i Nylands län, där mer än en fjärdedel av hela byggnadsbeståndets våningsyta finns. Sammanlagt utgjorde byggnadernas våningsyta i slutet av år 1990 307 miljoner kvadratmeter, av vilket två tredjedelar fanns i bostadsbyggnader. Under åren 1980-90 ökade byggnadsbeståndet mest i Nylands län, där det i slutet av år 1990 fanns 48 000 byggnader mera än år 1980. Också i Lapplands län fanns det omkring en tredjedel mera byggnader än år 1980.

Tabell 1. Byggnadsbeståndet åren 1970-1990

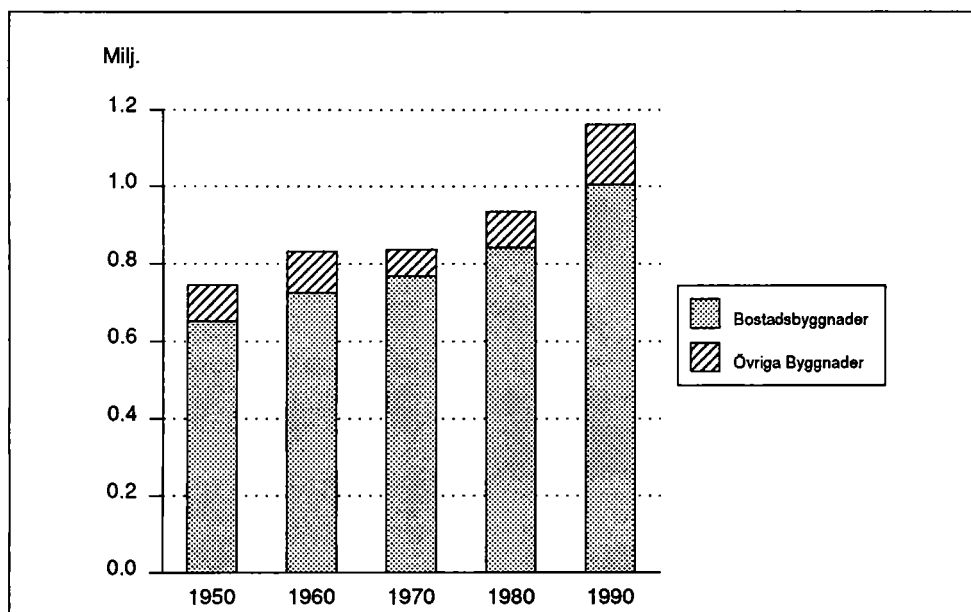
År	Byggnader	Förändring %
1970	837 900	..
1980	934 800	+11,6
1990	1 162 400	+24,3

Över 40 procent av bostadsbefolkningen bodde i envåningsbyggnader

Av byggnaderna var 746 000, dvs. ca 64 procent, envåningsbyggnader. Tvåvåningsbyggnaderna utgjorde nästan en tredjedel av alla byggnader. Fyra våningar eller mera fanns det i bara ungefär 20 000 byggnader. I dem bodde emellertid ca 947 000 personer, vilket är nästan 20 procent av bostadsbefolkningen.



Figur 1. Byggnader länsvis 1980 och 1990



Figur 2
Byggnader 1950-1990

Många gamla byggnader byggs om till fritidshus

Byggnaderna utgår ur byggnadsbeståndet när de rivs, förstörs eller förfaller. De utgår också ur byggnadsbeståndet om användningssyftet ändras, t.ex. då de byggs om till fritidshus. Därför har beståndet av fritidshus ökat snabbare under åren 1981-1990 än antalet nya fritidshus ger vid handen. Sammanlagt togs ca 41 000 byggnader i bruk som fritidshus åren 1981-1990. I synnerhet har byggnader som byggts före år 1960 tagits i bruk som fritidshus.

Våningsytan är i medeltal 264 m²

Våningsytan var i medeltal 264 kvadratmeter per byggnad. I fristående småhus är våningsytan i medeltal 119 kvadratmeter, i sammanbyggda småhus 433 kvadratmeter och i flervåningshus 1503 kvadratmeter. Den största genomsnittliga våningsytan uppvisade undervisningsbyggnaderna, som i medeltal hade en våningsyta på mer än 1600 kvadratmeter.

De gamla byggnaderna är få

Byggnadsbeståndet är förhållandevis ungt. Nästan en tredjedel av byggnaderna har byggts eller reparerats grundligt på 1980-talet. Bara var tionde byggnad har färdigställts före år 1920. Det nyaste tillskottet står de sammanbyggda småhusen för. Nästan 90 % av dem har färdigställts på 1970- och 1980-talet.

97 procent av byggnaderna har elektricitet

I slutet av år 1990 var mer än en miljon byggnader anslutna till elnätet. Över en miljon byggnader hade likaså avlopps- och vattenledning. Ungefär två tredjedelar av byggnaderna hade varmvatten, medan omkring tio procent av byggnadsbeståndet hade maskinell ventilation.

Av de fristående småhusbyggnaderna hade varannan bastu och i flervåningsbostadshusen hade mer än 65 procent bastu i huset. Det beror på att de fristående småhusen ofta har sin bastu i en fristående gårdsbyggnad.

Ungefär vart tredje flervåningshus hade hiss och omkring 20 procent hade ett skyddsrum. Däremot hade bara en bostadsbyggnad av tio ett skyddsrum.

Tabell 2. Byggnader efter våningsantal

Våningsantal	Byggnader	%	Bostäder	%
Sammanlagt ..	1 162 410	100,0	2 209 556	100,0
1	746 296	64,2	834 410	37,8
2	324 178	27,9	475 505	21,5
3	22 730	2,0	302 419	13,7
4-9	19 261	1,7	549 740	24,9
10+	301	0,0	11 061	0,5

Eluppvärmning blir allt vanligare

75 procent av byggnaderna har centralvärme, men de här byggnaderna täckte över 90 procent av våningsytan. Vattencentralvärme hade nästan varannan byggnad, medan ungefär en fjärdedel av alla byggnader hade direkt eluppvärmning.

358 000 byggnader värmdes upp med el i slutet av år 1990. Antalet eluppvärmda byggnader ökade med omkring 20 000 från föregående år. 307 000 byggnader värms upp med olja eller gas. Sedan år 1970 har eluppvärmningens andel ökat från 5 procent till över 30 procent, samtidigt som oljeuppvärmningens andel har minskat från nästan 40 procent till ungefär en fjärdedel. Var tionde byggnad har fjärrvärme, men största delen (över 40 procent) av byggnadernas våningsyta värms med fjärrvärme, eftersom t.ex. nästan 70 % av flervåningshusen värms upp med fjärrvärme. Oljeuppvärmningens andel är också betydligt större än elektricitetens när man ser till den uppvärmda våningsytan. Omkring 27 procent av hela våningsytan värms upp med olja och omkring 18 procent med elektricitet.

Tre byggnader av fyra ägs av enskilda

899 000 byggnader ägs av privatpersoner. Antalet bostadsaktiebolag uppgår till ca 90 000, vilket är 8 procent av alla byggnader. Mindre än 2 procent av byggnadsbeståndet utgörs av fastighetsaktiebolag. Privatföretag ägde 47 000 byggnader, medan 43 000 byggnader ägdes av staten och kommunerna. Se tabell 3.

Tabell 3. Byggnader efter ägarkategori

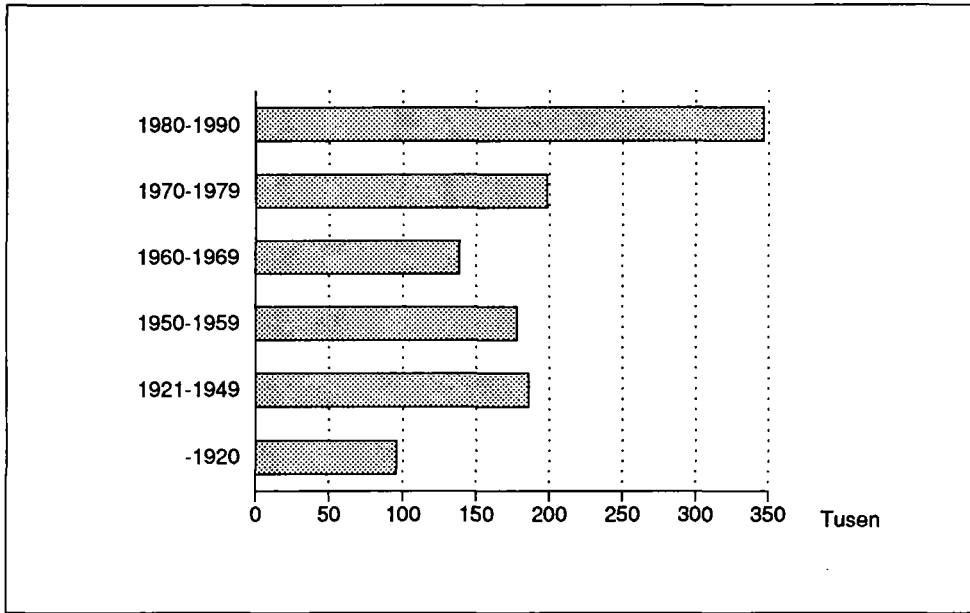
Ägare	Byggnader	
	St	%
Byggnader sammanlagt	1 162 410	100,0
Privatperson / dödsbo	899 328	77,4
Bostadsaktiebolag	89 771	7,7
Fastighetsaktiebolag	20 786	1,8
Privatföretag	46 737	4,0
Offentligt företag	5 418	0,5
Kommunalt/statlig affärsverk ...	1 808	0,2
Bank/försäkringsanstalt	3 272	0,3
Kommun	35 189	3,0
Staten	7 672	0,7
Socialskyddsfond/religiöst samfund, stiftelse etc	15 080	1,3
Annan/okänd	37 348	3,2

Det finns bostäder i över en miljon byggnader

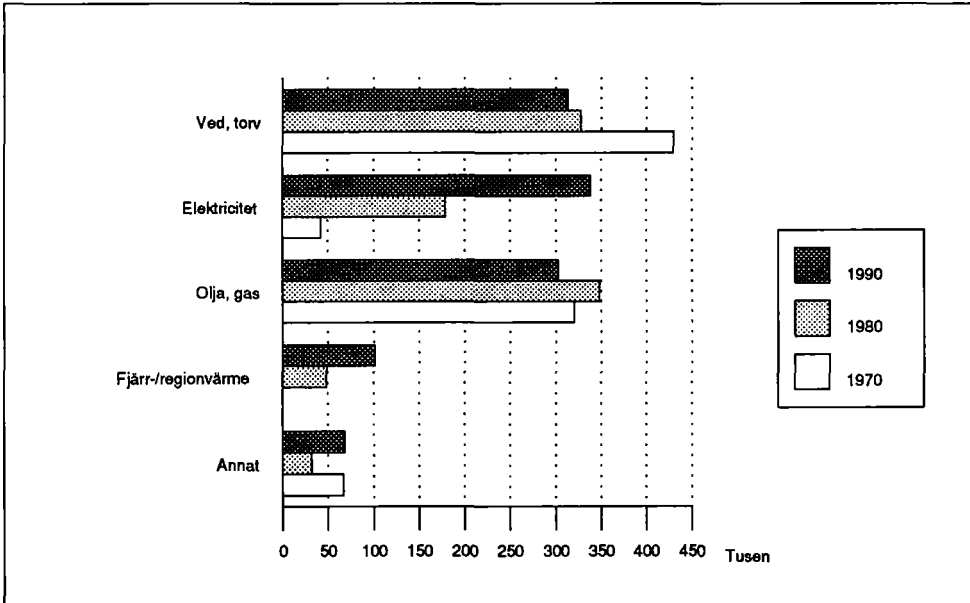
I slutet av år 1990 fanns det bostäder i 1 025 641 byggnader och lokaler i 100 180 byggnader. Antalet byggnader där det ingår enbart bostäder var 969 656. Av dem var 87 procent hus med en enda bostad. Antalet byggnader med enbart lokaler uppgick till 54 195. Antalet byggnader som innehöll både lokaler och bostäder var 45 985. Se tabell 4.

Tabell 4. Byggnader efter antal bostäder och verksamhetslokaler 31.12.1990

Bostäder	Verksamhetslokaler					
	Inga verksamhetslokaler	1	2-4	5-49	10+	Inalles
Inga bostäder	92 574	42 206	9 549	1 695	745	146 769
1	841 553	21 397	3 816	492	271	867 529
2	44 575	3 159	1 065	202	104	49 105
3	13 331	1 288	570	126	49	15 364
4	16 352	745	396	74	37	17 604
5-9	27 487	1 404	844	267	120	30 122
10-19	12 168	1 488	1 003	363	132	15 154
20-49	12 969	2 457	1 776	630	271	18 103
50+	1 221	408	516	362	153	2 260
Inalles	1 062 230	74 552	19 535	4 211	1 882	1 162 410



Figur 3.
Byggnader efter byggnads- eller ombyggnadsår 31.12.1990



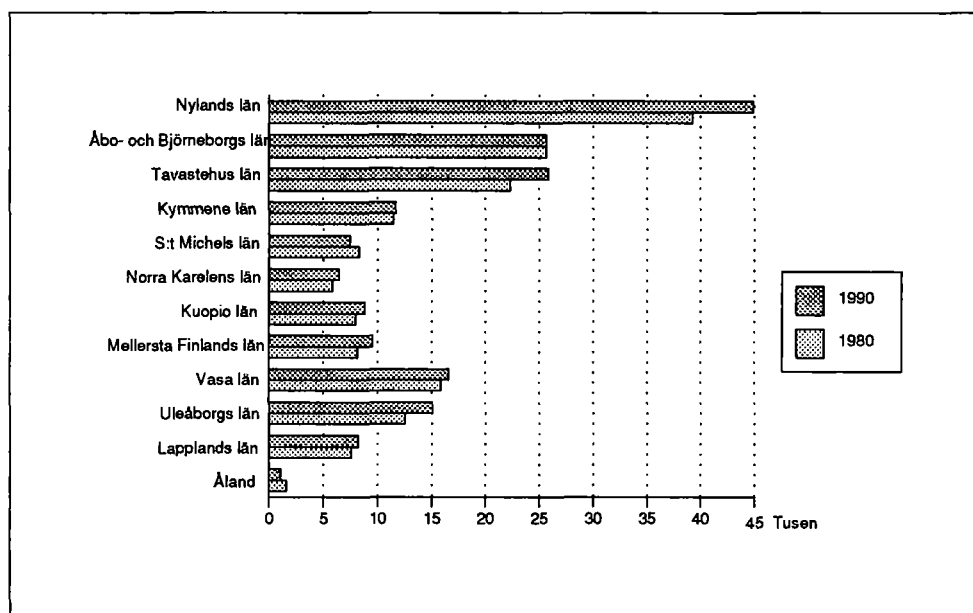
Figur 4.
Byggnader efter bränsle för uppvärmning 1970, 1980 och 1990

Verksamhetslokaler

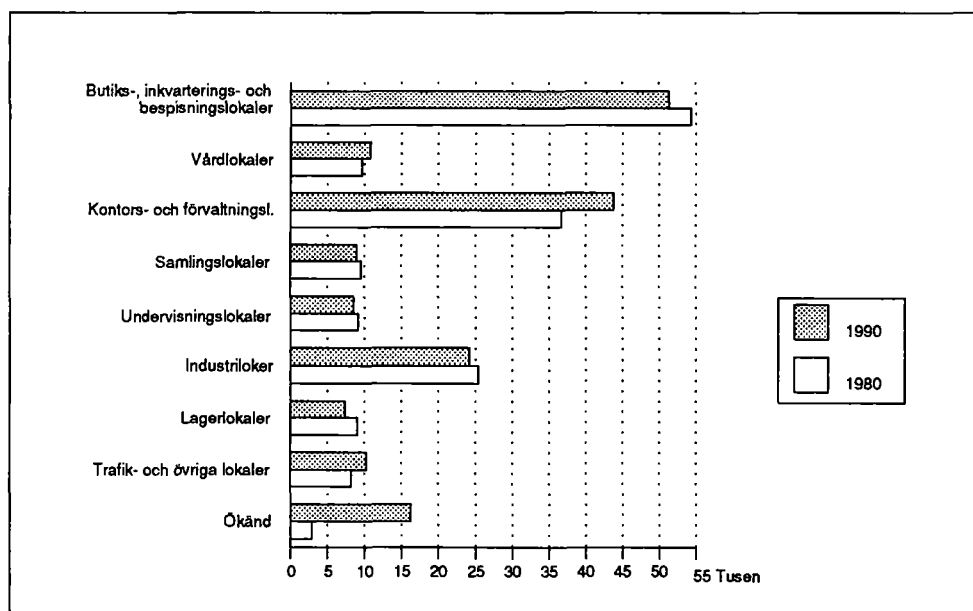
I slutet av år 1990 fanns det 181 200 lokaler. Sedan år 1980 har antalet lokaler ökat med 14 600 (8,6 procent). Det största antalet lokaler fanns i Nylands län, som hade cirka en fjärdedel av alla lokaler. Snabbast ökade antalet lokaler ändå i Uleåborgs län, där det år 1990 fanns 20 procent mera lokaler än år 1980. På Åland och i S:t Michels län minskade antalet lokaler jämfört med år 1980. Se figur 5.

Kontors- och förvaltningslokalerna har ökat mest i antal

Sedan år 1980 har antalet kontors- och förvaltningslokaler ökat kraftigast. I slutet av år 1990 var de över 7 000 flera än år 1980. I stället minskade antalet butiks-, inkvarterings- och bespisningslokaler samt industrilokaler från år 1980. Antalet okända år 1990 innefattar de tomma lokaler om vilka uppgifter inte samlades in vid folkräkningen 1980. Se figur 6.



Figur 5.
Verksamhetslokaler efter län 1980 och 1990



Figur 6.
Verksamhetslokaler efter användningssyfte 1980 och 1990

Över en tredjedel av lokalytan byggdes på 1980-talet

Beståndet av lokaler är nytt. Nästan 37 procent av lokalytan har byggts under åren 1980-1990. Inemot hälften av beståndet är yngre än 20 år. De här lokalerna som byggdes 1970-1990 utgör nästan 60 procent av den sammanlagda lokalytan. Se figur 7.

Lokalytan är i genomsnitt 560 kvadratmeter

I slutet av år 1990 fanns det nästan 100 miljoner kvadratmeter lokaler. I genomsnitt var lokalerna 557 kvadratmeter stora. Störst var undervisnings- och industrilokalerna, som i medeltal var över 1000 kvadratmeter stora. Minst var butiks-, in- kvarterings- och bespisningslokalerna, som i medeltal hade en yta på mindre än 300 kvadratmeter. Se figur 8 och 9.

Av lokalytan fanns cirka åtta miljoner kvadratmeter i bostadsbyggnader och återstoden i övriga byggnader. De lokaler som fanns i bostadsbyggnader var klart mindre än i de övriga byggnaderna. Lokalerna i bostadsbyggnader var i medeltal 156 kvadratmeter; i de övriga byggnaderna var de 722 kvadratmeter.

Lokalen är oftare hyrd än innehavarens egen

Ungefär 46 procent av lokalerna var hyreslokaler, ungefär 44 procent ägdes av innehavaren och ungefär 10 procent stod tomma eller så var upplåtelseformen okänd. Hyreslokalerna var i alla fall betydligt mindre än de som innehavaren ägde, eftersom nästan 70 procent av lokalytan fanns i sådana lokaler som innehavaren ägde. Hyreslokalerna var i medeltal ungefär 300 kvadratmeter stora, men de som innehavaren ägde var i medeltal över 800 kvadratmeter. En orsak till detta var att hyreslokalerna oftare än de lokaler som innehavaren ägde fanns i bostadsbyggnader. Av hyreslokalerna fanns omkring en tredjedel i bostadsbyggnader. För lokaler som innehavaren ägde var andelen bara cirka 20 procent.

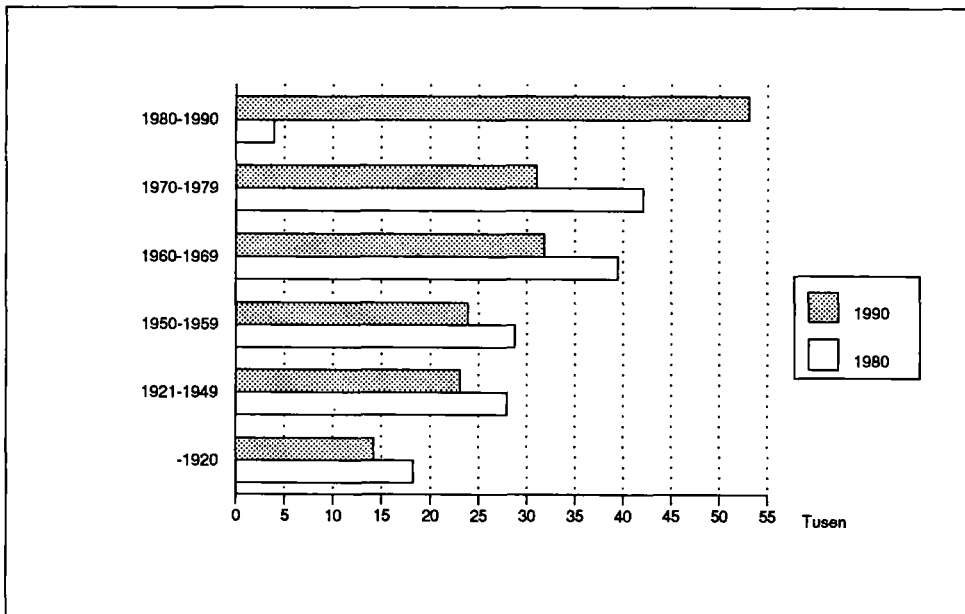
En fjärdedel av lokalerna finns inom handeln

Största delen av dem som innehade lokaler verkade inom handeln. Handeln hade 45 000 lokaler. Industrin hade 23 000 lokaler, men deras yta utgjorde ändå nästan 30 procent av hela lokalbeståndets yta. Handelns lokaler utgjorde omkring 16 procent och utbildningslokalerna omkring 14 procent av den totala lokalytan. Se tabell 5.

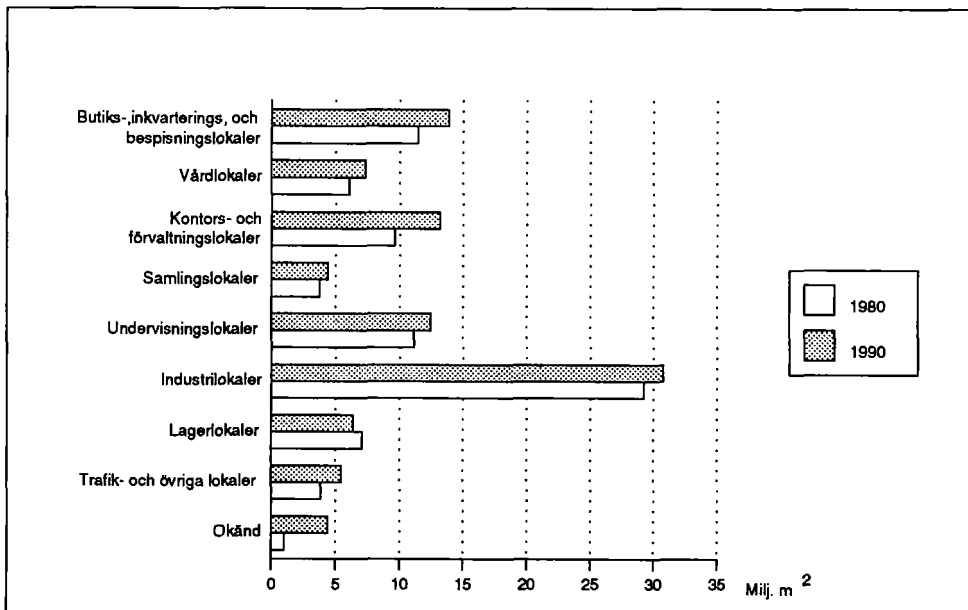
Tabell 5. Verksamhetslokaler efter näringsgren 31.12.1990

Näringsgren	Verksamhetslokaler		
	St	%	Area (1000 m ²)
Verksamhetslokaler inalles	181 208	100,0	98 115
A = Jordbruk	1 753	1,0	1 457
B = Skogsbruk	1 024	0,6	163
C = Gruvor och mineralbrott	345	0,2	167
D = Tillverkningsindustri	23 010	12,7	29 114
E = Energi- och vattenförsörjning	1 869	1,0	2 040
F = Bygghandlag	7 988	4,4	2 081
G = Handel	45 052	24,9	16 080
H = Hotel- och restaurangverksamhet	10 464	5,8	3 309
I-J = Transport	8 084	4,5	4 431
K = Finansiering och försäkring	4 899	2,7	2 252
L = Fastighets-, rengörings- och uthyrningstjänster	4 357	2,4	1 248
M = Tekniska tjänster och tjänster till affärslivet	10 892	6,0	2 008
N = Offentlig förvaltning	6 339	3,5	3 680
O = Utbildning och forskning	9 967	5,5	13 214
P = Hälso-, sjuk- och socialvård	11 648	6,4	7 455
R = Rekreation och kultur	5 570	3,1	2 995
S = Organisationer och religiös verksamhet	7 289	4,0	2 045
T = Övriga tjänster	7 850	4,3	465
X = Okänd, tom	12 808	7,1	3 911

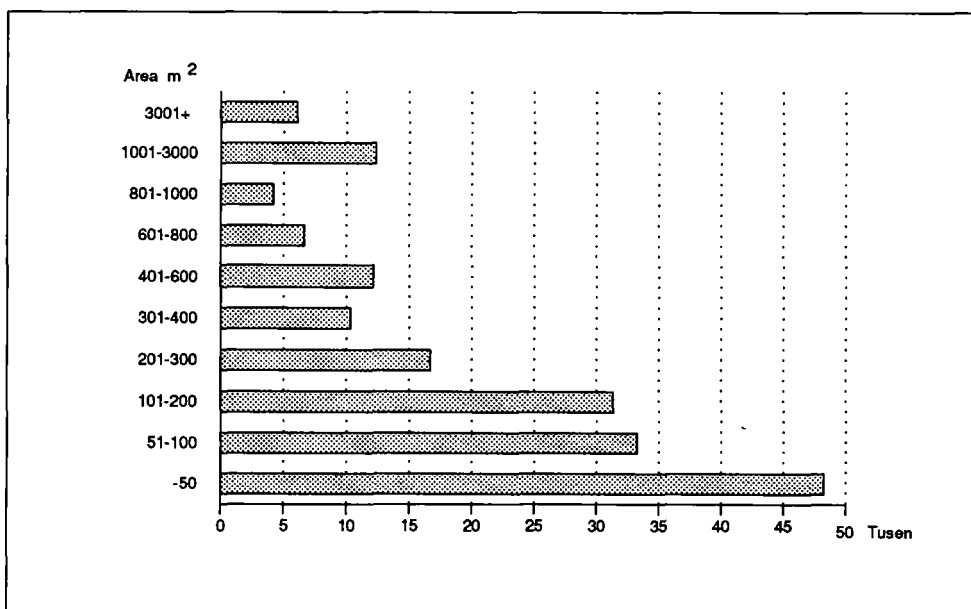
Figur 7.
Verksamhetslokaler efter byggnads- eller ombyggnadsår 1980 och 1990



Figur 8.
Verksamhetslokalernas area efter användningssyfte 1980 och 1990



Figur 9.
Verksamhetslokaler efter area 31.12.1990



Tabell 6. Tomma verksamhetslokaler efter län 31.12.1990

Län	Tomma verksamhetslokaler		
	St	Area inalles (m ²)	Genomsnittlig area (m ²)
Hela landet	11 596	3 361 854	301
Nylands län	3 095	990 970	334
Åbo och Björneborgs län	2 387	721 548	309
Tavastehus län	1 946	593 836	320
Kymmene län	592	153 276	268
S:t Michels län	312	51 763	174
Norra Karelens län	402	121 378	312
Kuopio län	461	113 219	254
Mellersta Finlands län	397	72 064	187
Vasa län	930	235 594	263
Uleåborgs län	641	163 053	261
Lapplands län	411	141 178	367
Landskapet Åland	22	3 975	199

Nästan 12 000 tomma lokaler

Antalet tomma lokaler uppgick till 11 600, vilket var över 6 procent av alla lokaler. De tomma lokalerna hade en sammanlagd yta av nästan 3,4 miljoner kvadratmeter. Av den sammanlagda lokalytan stod över 3 procent tom. Mest tomma lokaler fanns det i Nylands län, där det antalet tomma lokaler var över 3 000. De utgjorde nästan 30 procent av de tomma lokalernas yta i hela landet. Se tabell 6.

De tomma lokalerna är små

De tomma lokalerna var avsevärt mindre än lokalerna i genomsnitt. Genomsnittsytan för de tomma lokalerna var omkring 300 kvadratmeter. Över hälften av de tomma lokalerna var under 100 kvadratmeter och över 70 procent var under 200 kvadratmeter.

För de tomma lokalerna har inget användningssyfte fastställts, men användningssyftet vid den tidpunkt då lokalen tömdes anger vilken typ av lokaler som stod tomma i slutet av år 1990. De flesta tomma lokalerna (cirka 3 700 stycken) var tidigare butiks-, inkvarterings- och bespisningslokaler. Det fanns likaså över 3 000 tomma kontorslokaler och omkring 2 000 tomma industrilokaler. Se tabell 7.

Taubell 7. Tomma verksamhetslokaler efter användningssyfte

Användningssyfte	Verksamhetslokaler	
	St	%
Tomma verksamhetslokaler sammanlagt	11 596	100,0
Butiks-, inkvarterings- och bespisningslokaler	3 749	32,3
Vårdlokaler	354	3,1
Kontors- och förvaltningslokaler	3 213	27,7
Samlingslokaler	275	2,4
Undervisningslokaler	150	1,3
Industrilokaler	2 012	17,4
Lagerlokaler och övriga lokaler	698	6,0

Jämförelse mellan de registerbaserade byggnadsuppgifterna och de uppgifter som samlats in med blankett

Urvalsundersökningen i samband med folkräkningen 1990

Uppgifterna i folkräkningen 1990 producerades första gången helt och hållet utgående från register. I samband med räkningen genomfördes en urvalsundersökning, där de uppgifter som motsvarar registeruppgifterna samlades in med en blankett. Avsikten med undersökningen var att utreda

- hur sådana folkräkningsuppgifter som produceras på basis av register avviker från uppgifter som samlas in med blankett
- hur registeruppgifterna och blankettuppgifterna skiljer sig åt och hur många skillnaderna är.

I urvalet ingick 23 000 byggnader, som fördelade sig jämnt över hela landet. I oktober 1990 sändes till urvalsbyggnadernas ägare en enkätblankett med vilken den svarande ombads lämna uppgifter om sin byggnad. Om byggnadsblanketten inte hade återsänts före utsatt tid tog Statistikcentralens intervjuare kontakt med byggnadens ägare och ställde de frågor som ingick i blanketten. Svarsprocenten för enkäten var 97.

Här följer preliminära resultat av jämförelserna mellan de byggnadsuppgifter som lämnades per blankett och de som erhöles ur registret. En publikation som innehåller jämförelser av de urvalsbaserade blankettuppgifterna och de registeruppgifter som ingick i folkräkningen utkommer hösten 1993. Den kommer att innehålla de slutliga jämförelseuppgifterna för varje län.

Tabellerna i detta avsnitt

I det här avsnittet har jämförelseresultaten angetts i form av tabeller som innehåller följande kolumner:

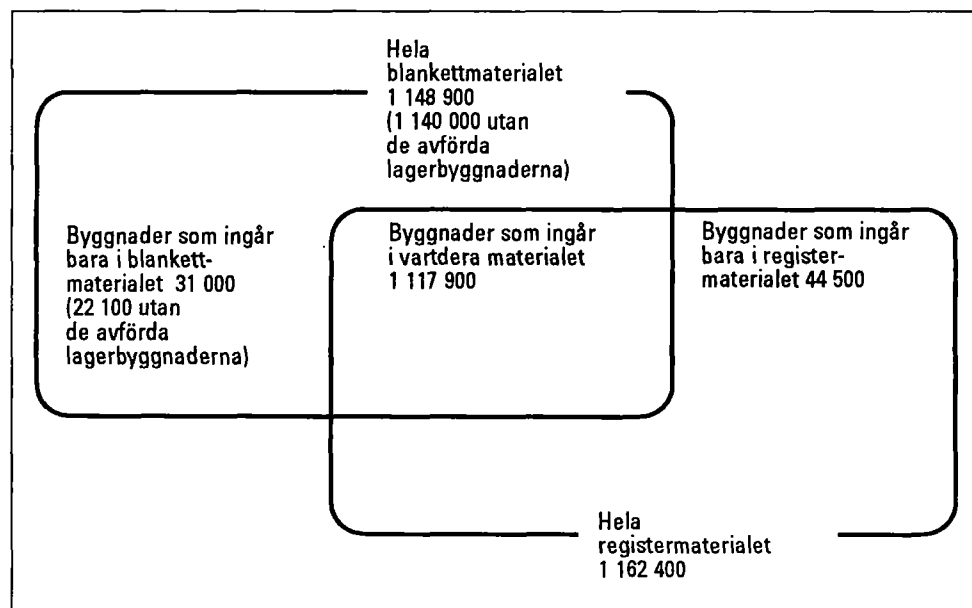
I registermaterialet = antalet byggnader som hör till respektive klass i registermaterialet.

I blankettmaterialet = antalet byggnader som hör till respektive klass enligt en estimering av urvalsmaterialet (= blankettmaterialet). Estimaternas konfidensintervall 95 % har antecknats efter talen i blankettmaterialet. När t.ex. antalet undervisningsbyggnader i blankettmaterialet är 9 200 +/- 1 800 betyder det att antalet undervisningsbyggnader med 95 % sannolikhet är mellan 7 400 och 11 000 utgående från det här materialet.

Skillnad = registermaterialets antal minus blankettmaterialets antal.

Skillnadsprocent = skillnadens andel av registermaterialets antal.

Andelen på samma sätt klassificerade har erhållits så, att man har beräknat hur många procent av de byggnader i respektive klass i registermaterialet som också har klassificerats på samma sätt i blankettmaterialet.



Figur 10.
Byggnaderna i registermaterialet och i blankettmaterialet

Antalet byggnader

Enligt urvalsundersökningen är antalet byggnader sammanlagt 1 148 900 (+/-13 300). Det är 13 500 byggnader mindre än i registermaterialet. I byggnaderna i blankettmaterialet ingår nästan 9 000 lagerbyggnader som saknas i registret. Nästan alla byggnader (96 %) ingår i byggnadsbeståndet. De har gallrats ut när statistikregistret sammanställts, närmast för att de enligt registret inte innehåller en enda lokal eller bostad och för att de är lagerbyggnader. Största delen av byggnaderna (92 %) saknar också enligt blankettmaterialet lokaler och bostadslägenheter.

Om man ur blankettmaterialet avför de lagerbyggnader som inte innehåller lokaler eller bostäder återstår 1 140 000 byggnader. I registermaterialet ingår 22 400 byggnader mera. Det är två procent av alla byggnader i folkräkningen.

Användningssyfte

Av de byggnader som ingår i både blankettmaterialet och registermaterialet har 99 % angetts ha samma användningssyfte.

Antalet byggnader i de olika användningsklasserna är något större i registermaterialet än i blankettmaterialet. Ett klart undantag utgör dock klassen 'övriga byggnader och okända' som är större i blankettmaterialet, eftersom det innefattar de lagerbyggnader som avförts ur registermaterialet.

Av kontors- och förvaltningsbyggnaderna har 84 % klassificerats på samma sätt. Det sammanlagda antalet byggnader är dock nästan identiskt. Det beror på att de fall där klassificeringen är olika tar ut varandra. Antalet kontors- och förvaltningsbyggnader i registermaterialet som har klassificerats enligt ett annat användningssyfte i blankettmaterialet är alltså ungefär lika stort som antalet kontors- eller förvaltningsbyggnader i blankettmaterialet vilket i registermaterialet hänförs till övriga klasser.

Av trafikbyggnaderna är största delen enskilda garage. De är alltså inte egentliga trafiklokalbyggnader. Både i blankettmaterialet och i registermaterialet kan det vara en tolkningsfråga om de bör ingå i materialet.

Tabell 8. Antalet byggnader enligt användningssyfte i registermaterialet och i blankettmaterialet, skillnaden och andelen på samma sätt klassificerade

Användningssyfte	I registermaterialet	I blankettmaterialet	Skillnad	Skillnadsprocent	Andelen på samma sätt klassificerade
Bostadsbyggnader	1 012 200	1 003 700 +/- 10 500	8 500	1	100
Butiks-, inkvarterings- o. bespisningsbyggnader	33 100	27 700 +/- 6 200	5 400	16	94
Vårdbyggnader	5 800	5 300 +/- 1 300	500	9	91
Kontors- och förvaltningsbyggnader .	9 900	9 500 +/- 1 500	400	4	84
Byggnader för samlingslokaler	10 200	9 300 +/- 1 800	900	9	95
Undervisningsbyggnader	8 500	9 200 +/- 1 800	-700	-8	97
Industribyggnader	29 100	29 800 +/- 3 300	-700	-3	92
Trafikbyggnader	36 800	34 400 +/- 2 400	2 400	7	93
Övriga byggnader och okända	16 700	20 100 +/- 2 400	-3 400	-20	89
Inalles	1 162 400	1 148 900 +/- 13 300	13 500	1	99

Tabell 9. Antalet byggnader enligt uppvärmningssätt i registermaterialet och i blankettmaterialet, skillnaden och andelen på samma sätt klassificerade

Uppvärmningssätt	I registermaterialet	I blankettmaterialet	Skillnad	Skillnadsprocent	Andelen på samma sätt klassificerade
Vattencentralvärme	571 500	564 400 +/- 10 300	7 100	1	90
Luftcentralvärme	23 700	28 100 +/- 2 700	-4 400	-19	71
Direkt eluppvärmning	301 700	349 000 +/- 10 600	-47 300	-16	90
Ugns- eller kaminuppvärmning .	231 100	169 600 +/- 5 100	61 500	27	70
Ej fast värmeanordning	9 500	37 000 +/- 3 200	-27 500	-291	55
Okänt	24 900	800 +/- 300	24 100	97	11
Inalles	1 162 400	1 148 900 +/- 13 300	13 500	1	85

Uppvärmningssätt

Av de byggnader som ingår i både blankettmaterialet och registermaterialet har 85 % klassificerats efter samma uppvärmningssätt.

I nästan alla klasser avviker antalet byggnader klart från varandra. Bara antalet byggnader med vattencentralvärme är i stort sett detsamma i blankettmaterialet och i registermaterialet.

I blankettmaterialet är antalet eluppvärmda byggnader nästan 50 000 större än i registermaterialet, som i stället uppstår över 60 000 flera byggnader med ugns-/kaminuppvärmning än blankettmaterialet. Av de ugns-/kaminuppvärmda byggnaderna i registermaterialet är nästan en fjärdedel, 45 000 byggnader, eluppvärmda enligt blankettmaterialet. Uppenbarligen får inte registerföraren kännedom om alla de fall där ugnsuppvärmning ändras till eluppvärmning.

Huvudsaklig värmekälla

Av de byggnader som ingår i både blankettmaterialet och registermaterialet har 84 % klassificerats på samma sätt vad gäller den huvudsakliga värmekällan.

I fråga om den huvudsakliga värmekällan avviker register- och blankettuppgifterna från varandra i alla klasser. Bara antalet byggnader med fjärr-/regionvärme är förhållandevis nära varandra.

Enligt blankettmaterialet är antalet byggnader som värms upp med stenkol mindre än hälften av det antal som ingår i registermaterialet. Av de byggnader som enligt registermaterialet uppvärms med stenkol har bara en fjärdedel klassificerats på samma sätt i blankettmaterialet; 29 % värms enligt blanketterna upp med olja eller gas, 27 % med elektricitet och 17 % med ved eller torv.

Tabell 10. Antalet byggnader enligt huvudsaklig värmekälla i registermaterialet och i blankettmaterialet, skillnaden och andelen på samma sätt klassificerade

Huvudsaklig värmekälla	I registermaterialet	I blankettmaterialet	Skillnad	Skillnadsprocent	Andelen på samma sätt klassificerade
Fjärr- eller regionvärme	105 600	112 100 +/- 7 000	-6 500	-6	92
Olja, gas	306 800	332 100 +/- 8 000	-25 300	-8	89
Stenkol	8 800	3 400 +/- 900	5 400	61	26
Elektricitet	357 700	404 400 +/- 11 300	-46 700	-13	91
Ved, torv	321 300	263 200 +/- 6 800	58 100	18	72
Annat eller okänt	62 200	33 800 +/- 3 000	28 400	46	57
Inalles	1 162 400	1 148 900 +/- 13 300	13 400	1	84

Antalet eluppvärmda byggnader är enligt blankettmaterialet nästan 50 000 större än enligt registermaterialet. Skillnaden är ungefär lika stor som skillnaden beträffande de byggnader som har direkt eluppvärmning. I registermaterialet åter ingår nästan 60 000 flera vedeldade byggnader än i blankettmaterialet: lika många flera ugns-/kaminuppvärmda byggnader ingår i registermaterialet. 53 000 av de byggnader som enligt registret värms upp med ved uppvärms enligt blankettmaterialet med elektricitet.

Skillnaderna i huvudsakligt uppvärmningssätt ökas av att en ägare till en byggnad som värms upp med flera olika bränslen när förfrågan görs kan uppge att det huvudsakliga bränslet är ett annat än det som uppgetts för registret.

Byggnadsmaterial (Bärande konstruktioner)

Av de byggnader som ingår i både blankettmaterialet och registermaterialet har 91 % klassificerats på samma sätt i fråga om de bärande konstruktionerna.

Av klasserna för bärande konstruktioner avviker antalet betong-, tegel- och stålbyggnader klart från varandra när man jämför de två blankettmaterialet med registermaterialet.

På blankettfrågan om bärande konstruktioner kan fel förekomma vid angivelsen. När t.ex. en person som bor i ett tegelbeklätt hus med trästomme får frågan vad huset han bor i är byggt av kan svaret lyda "tegel". Drygt 20 % av de hus som enligt blanketten var av tegel eller betong var enligt registret trähus.

För 37 000 byggnader i registermaterialet saknas uppgifter om vilket material de bärande konstruktionerna består av.

Tabell 11. Antalet byggnader enligt de bärande konstruktionernas huvudsakliga byggnadsmaterial i registermaterialet och i blankettmaterialet, skillnaden och andelen på samma sätt klassificerade

Byggnadsmaterial (bärande konstruktioner)	I register- materialet	I blankett- materialet	Skillnad	Skillnads- procent	Andelen på samma sätt klassificerade
Betong, lättbetong	90 000	116 700 +/- 7 000	-26 700	-30	79
Tegel	70 000	64 900 +/- 4 300	5 100	7	59
Stål	8 800	12 300 +/- 1 900	-3 500	-39	72
Trä	956 600	950 800 +/- 12 100	5 800	1	96
Annat eller okänt	37 000	4 200 +/- 900	32 800	89	10
Inalles	1 162 400	1 148 900 +/- 13 300	13 500	1	91

Tabell 12. Antalet byggnader enligt utrustning i registermaterialet och i blankettmaterialet, skillnaden och andelen på samma sätt klassificerade

Utrustning	I registermaterialet	I blankettmaterialet	Skillnad	Skillnadsprocent	Andelen på samma sätt klassificerade
Elektricitet	1 125 800	1 132 900 +/- 13 200	-7 100	-1	98
Avlopp	1 049 400	1 029 900 +/- 11 900	19 500	2	94
Vattenledning	1 022 600	1 032 000 +/- 11 900	-9 400	-1	94
Varmvatten	782 800	956 700 +/- 11 900	-173 900	-22	85
Hiss	18 100	16 700 +/- 2 100	1 400	8	97
Tvättstuga	25 900	38 400 +/- 2 900	-12 500	-48	90
Bastu i huset	523 800	547 800 +/- 8 200	-24 000	-5	97
Simbassäng	5 100	6 000 +/- 1 300	-900	-19	99
Avkyld källare (källare med kylanordning)	25 600	36 400 +/- 3 300	-10 800	-42	92
Skyddsrum	15 000	25 200 +/- 2 500	-10 200	-69	93

Utrustning

I blankettenkäten ställdes frågor om hiss, tvättstuga, simbassäng, källare med kylanordning samt skyddsrum bara när det gällde byggnader som omfattade minst tre lägenheter. Andelen på samma sätt klassificerade har beräknats för dessa byggnaders del.

Enligt svaren är antalet byggnader som är utrustade med elektricitet, vattenledning, hiss eller simbassäng ungefär detsamma i blankettmaterialet och i registermaterialet.

Av byggnadernas utrustning i vardera materialet har över 90 % klassificerats på samma sätt, med undantag för varmvattnet. I blankettmaterialet ingår över 170 000 flera byggnader med varmvatten än i registermaterialet. Över 140 000 av dem är fristående småhus. Uppgiften om att varmvattenberedare installerats i egnahemshus torde inte alltid nå registerföraren.

Nätanslutningar

I registermaterialet är antalet byggnader som anslutits till avloppsnätet över 50 000 större än i blankettmaterialet. I blankettmaterialet åter är antalet byggnader som anslutits till vattenlednings- och elnätet 20 000 större än i registermaterialet.

I vardera materialet har de byggnader som anslutits till naturgasnätet nästan alla klassificerats på samma sätt. I blankettmaterialet är dock antalet byggnader som anslutits till naturgasnätet 1 900 större än i registermaterialet.

Det här avsnittet har redogjort för skillnaderna mellan de byggnadsuppgifter som finns i registret och de som erhöles vid urvalsundersökningen. Alla skillnader beror säkert inte på att registeruppgifterna är felaktiga. En närmare undersökning av materialet torde belysa vad skillnaderna beror på. Orsakerna presenteras i en publikation om kvalitetsundersökning av folkräkningen 1990. Den kommer också att innehålla resultat av de områdesvisa jämförelserna.

Tabell 13. Antalet byggnader enligt nätanslutningar i registermaterialet och i blankettmaterialet, skillnaden och andelen på samma sätt klassificerade

Nätanslutning	I registermaterialet	I blankettmaterialet	Skillnad	Skillnadsprocent	Andelen på samma sätt klassificerade
Avloppsnät	675 900	623 400 +/- 12 700	52 500	8	86
Vattenledningsnät	743 800	762 600 +/- 12 800	-18 800	-3	87
Elnät	1 105 800	1 126 000 +/- 13 200	-20 200	-2	97
Naturgasnät	1 500	3 400 +/- 1 000	-1 900	-132	100

1990 års folkräkning

Enligt folkräkningslagen (154/38) skall folkräkning jämte därtill ansluten bostads- och fastighetsräkning äga rum vart tionde år i Finland. Folkräkningar har förrättats i enlighet med denna lag åren 1950, 1960, 1970 och 1980. Därtill förrättades år 1975 och 1985 undersökningar som motsvarade folkräkningar på basis av särskilda lagar.

Sedan år 1970 har användningen av registerbaserade uppgifter blivit allt allmännare. År 1980 räknades inte längre befolkningen, utan dess storlek fastställdes på basis av det centrala befolkningsregistret. Även befolkningsuppgifterna togs ur det centrala befolkningsregistret. I 1985 års folkräkning samlade man endast in uppgifter om huvudsaklig verksamhet, yrkes-ställning, arbetsplats, yrke samt arbets- och arbetslöshetsmånader. Byggnads-, bostads- och boendepuppgifterna producerades helt på basis av register. På sommaren 1988 fattades beslutet att helt övergå till registerbaserad folkräkning. I september 1990 gavs förordningen om 1990 års folkräkning.

Jämförelserna gav vid handen att det förelåg en tillräckligt god överensstämmelse mellan registeruppgifter och blankettuppgifter.

Folkräkningens informationsinnehåll

Folkräkningens informationsinnehåll bestäms i första hand av tidigare folkräkningar, existerande informationsbehov och FN:s rekommendationer. Informationsbehovet har utretts i samarbete med de viktigaste användargrupperna i stödgrupper som grundats för detta ändamål. Målet är att nå en så god jämförbarhet som möjligt med tidigare folkräkningar. I samband med varje enskild folkräkning har man dock varit tvungen att göra ändringar som komplicerar jämförandet.

Vid folkräkningen produceras statistiska uppgifter om följande enheter:

- personer,
- familjer,
- bostadshushåll,
- bostäder,

De viktigaste register och administrativa material som använts vid 1990 års folkräkning är:

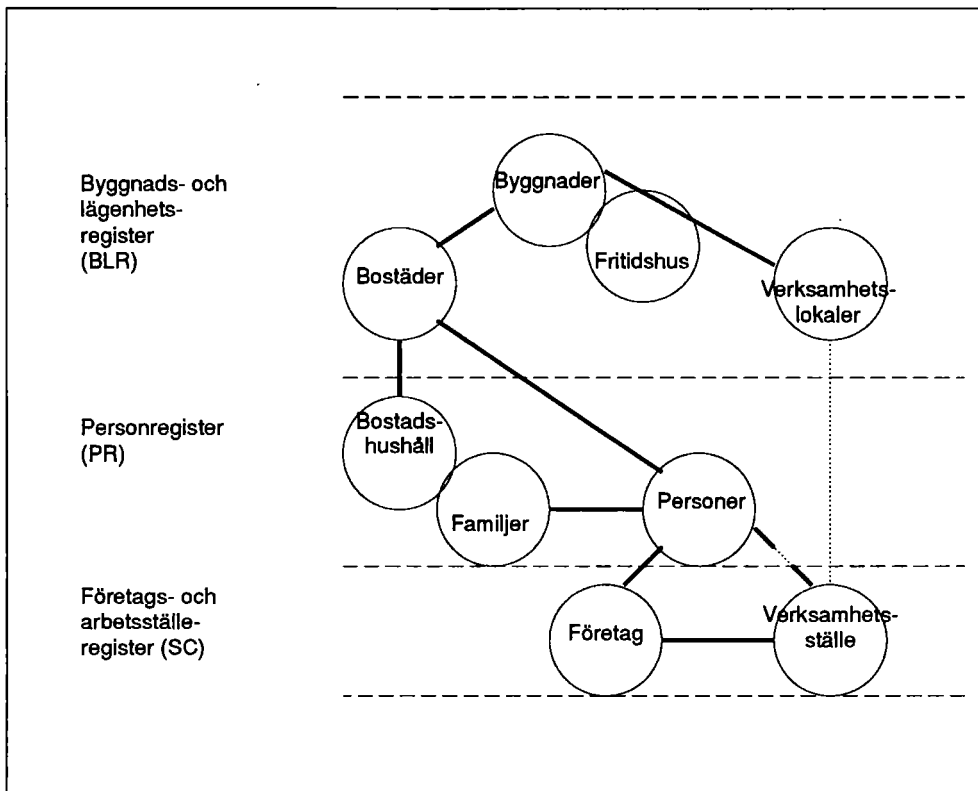
Det centrala befolkningsregistret (personregistret och byggnads- och lägenhetsregistret)

- Skatteförvaltningens register
- Pensionsskyddscentralens, statskontorets och kommunernas pensionsinrättnings material över arbetsförhållanden
- Statistikcentralens företags- och arbetsställeregister
- Folkpensionsanstaltens pensionärsregister
- Olika register över studerande
- Arbetsministeriets register över arbetssökande
- Statistikcentralens examensregister
- Huvudstabens register över beväringar

Folkräkningsprojektet och dess ledningsgrupp har det övergripande ansvaret för folkräkningen. Produktionen av statistik över olika företeelser sker emellertid i de enheter som är specialiserade på respektive område.

- verksamhetslokaler,
- byggnader och
- fritidshus.

Enheter kopplas till varandra med hjälp av personbeteckning och hemortsbeteckning (se figur 11). Vid sammanställningen av uppgifterna om personernas arbetsställe med uppgifter om företagens arbetsställen och byggnader där dessa är belägna använder man även affärssignum och adressuppgifter. Samtliga statistikenheter och uppgifter som beskriver dessa kan slås samman till ett koordinatsystem som kan hänföras till ett geografiskt område. Koordinatsystemet gör det möjligt att framställa statistik över delområden, tätorter och kartrutor. Koordinatsystemet gör det också möjligt att beräkna avståndet mellan olika enheter.



Figur 11.
Enheter i anslutning till register-
baserad folkräkning och sam-
banden dem emellan

4

Folkräkningstidpunkten 31.12.1990 beskrivs med hjälp av folkräkningens personpopulation, d.v.s. de i landet fast bosatta personerna, familjerna och bostadshushållen samt byggnads- och bostadsbeståndet. Man har strävat efter att samla in t.ex. uppgifter om sysselsättning under folkräkningsveckan 25 – 31.12.1990, som också är undersökningsvecka för den urvals-baserade kvalitetsundersökning som utfördes i anslutning till folkräkningen.

Folkräkningen 1990 är den första folkräkningen som utförs helt utan blankettinsamling på basis av administrativa material. För att utreda effekterna av att insamlingsmetoden ändrats gjordes en omfattande urvals-baserad kvalitetsundersökning. De uppgifter som producerats med hjälp av kvalitetsundersökningen jämförs med de registerbaserade uppgifterna i folkräkningen. Med hjälp av samma undersökning utreds även basregistrens täckningsgrad.

Produkter

Största delen av folkräkningsuppgifterna blir klara under hösten 1992 och våren 1993.

Följande publikationer görs på basis av uppgifterna från 1990 års folkräkning:

1. Befolkningens ekonomiska verksamhet
2. Arbetskraftsförändringar
3. Bostadshushåll och familjer
4. Byggnader och verksamhetslokaler
5. Fritidshus
6. Bostäder och boendeförhållanden
7. Kommunvisa uppgifter
8. Yrke och socioekonomisk ställning
9. Kvalitetsundersökning i anslutning till folkräkningen 1990
10. Urvalsuppgifter om arbetskraft och arbetsresor
11. Tätorter

Förhandsuppgifterna om 1990 års folkräkning görs på basis av materialet från kvalitetsundersökningen. Publikationernas informationsinnehåll presenteras i bilaga 3.

De kommunvisa och delområdesvisa (samt tät-ortsvisa) uppgifterna är bäst tillgängliga i form av avgiftsbelagda statistikpaket, där uppställningarna så långt som möjligt gjorts i samma format som tabellerna i 1985 års folkräkning och de därpå följande årsstatistikerna (tabellförteckningarna presenteras i bilaga 4). Uppgifterna kan beställas som pappersutskrift och på diskett.

En del uppgifter förs också till Statistikcentralens regionala databas ALTIKA (bilaga 5) och levereras till beställarna som specialutredningar. Ur materialet produceras kartrutsvisa uppgifter, temakartor, stordiapaket, persondatortillämpningar o.s.v.

Innehåll

Folkräkningens statistik över byggnader och lokaler sammanställs på basis av uppgifterna om byggnader och lägenheter i det centrala befolkningsregistret. Uppgifterna uppdateras med anmälningar om byggnadsprojekt och periodiska kontroller. Befolkningsuppgifterna grundar sig på det centrala befolkningsregistrets personregister.

Byggnadsbeståndet innehåller uppgifter om alla byggnader som vid utgången av år 1990 användes som bostadsbyggnader eller lokaler samt om de tomma byggnaderna med undantag för fritidshus, byggnader för vätskeupprevaring, byggnader som används uteslutande inom jordbruksproduktionen, bostadsbyggnadernas bastu- och ekonomibyggnader, försvarsmaktens byggnader samt skyddsrum.

Uppgifter om bostadsbeståndet publiceras skilt i publikationen Bostäder och boendeförhållanden (Folkräkningen 1990 del 6). Uppgifter om fritidshusen ingår i publikationen Fritidshus 1990 (Folkräkningen 1990 del 5), som utgivits i serien Boende 1992:5.

I den här publikationen ingår uppgifter om byggnadernas läge efter län, regionplaneområde och kommun. Dessutom publiceras uppgifter om byggnadernas våningsyta, utrustning, byggnads- eller ombyggnadsår samt om bränslet för uppvärmning och uppvärmningssättet. Andra uppgifter om

byggnader kan tas ut som specialutredningar enligt användarens behov. Närmare beskrivningar över de uppgifter som ingår i materialet om byggnadsbeståndet ingår i skriften Folkräkningen 1990 (Statistikcentralens handböcker Nr 26).

Den första registerbaserade statistiken över verksamhetslokaler publiceras här. År 1980 samlades uppgifterna om lokaler in med blanketter, och i samband med folkräkningen 1985 publicerades inga som helst uppgifter om lokaler. Lokaluppgifterna har ställts upp i tabeller efter lokalens användningssyfte, byggnads- eller ombyggnadsår, upplåtelseform, area och byggnadens användningssyfte. Andra uppgifter om lokaler kan tas ut som specialutredningar på det sätt som användaren önskar. Närmare beskrivningar över de uppgifter som ingår i materialet om lokaler ingår i skriften Folkräkningen 1990 (Statistikcentralens handböcker Nr 26).

Ändring rörande Åland

Uppgifterna för landskapet Åland i statistiken placeras från och med nu efter länen. Statistikcentralen och landskapsstyrelsen har kommit överens om denna förändring för att betona landskapets utvidgade självstyrelse som träder i kraft 1.1.1993.

Statistikföringsgrunder och jämförbarhet

Byggnadsbeståndet

Byggnadsuppgifterna i statistiken över byggnadsbeståndet och befolkningsregistercentralens byggnadsuppgifter stämmer inte helt och hållet överens med varandra, eftersom man i statistiken strävat efter att rätta de fel som registret innehåller. Till exempel är de uppgifter om byggnadsavgången som upptas i registret inte heltäckande, utan byggnader som i själva verket redan har rivits eller övergetts kan kvarstå i registret. Sådana byggnader har gallrats ut ur byggnadsbeståndet på basis av uppgifterna om byggnadernas egenskaper.

Byggnadsuppgifterna i det centrala befolkningsregistret har kontrollerats och kompletterats inför folkräkningen 1990. Till sådana byggnader för vilka viktiga uppgifter om egenskaperna saknades skickades en enkätblankett vid årsskiftet 90/91. Sammanlagt postades ca 32 000 blanketter.

Dessutom kontrollerades under år 1991 alla byggnadskoordinauppgifter i registret i fråga om de kommuner som ville vara med om kontrollen. Inför kontrollarbetet fick kommunerna tillgång till både byggnadsförteckningarna och behövliga transparentritningar jämte registerkartor i skala 1:10 000. Kommunerna gjorde rättelserna på transparentritningarna, som kartcentralen förde in i det centrala befolkningsregistret med hjälp av digitaliseringsteknik. 340 kommuner meddelade att de var villiga att vara med om kontrollen. Vid utgången av februari 1992, när folkräkningmaterialet togs ur det centrala befolkningsregistret, hade 203 kommuners uppgifter förts in i registret.

Verksamhetslokaler

Vid folkräkningen 1990 publiceras den första registerbaserade statistiken över lokaler. Inför folkräkningen 1990 justerades uppgifterna om lokaler heltäckande genom att enkätblanketter skickades till alla lokaler år 1991. Dessutom har uppgifterna om lokaler kompletterats vid registerbyråerna med uppgifterna om nya företag och företag som avslutat sin verksamhet. De här företagsuppgifterna ingår i Statistikcentralens företags- och arbetsställeregister.

De tidigare uppgifterna om lokaler härstammar från folkräkningen 1980, då uppgifterna samlades in med hjälp av

Byggnadernas koordinatuppgifter är nu betydligt mera omfattande än förr. Koordinatuppgifterna täcker nästan hela folkräkningens byggnadsbestånd. I byggnadsbeståndsmaterialet för år 1990 ingår koordinatuppgifter för 99,8 % av alla byggnader. Koordinatuppgifternas täckningsgrad varierar i de olika kommunerna. Vid ingången av år 1992 hade uppgifterna kompletterats i de kommuner som var med om att kontrollera byggnadskoordinaaterna inför folkräkningen 1990.

När man jämför byggnadsuppgifterna från olika tider bör man beakta att ändringarna till en del beror på de justeringar som gjorts i registret. Så inverkar t.ex. rättelser av byggnadsåret på byggnadernas åldersstruktur. Byggnadsåret ändras förutom vid registerjusteringar också när byggnaderna repareras grundligt.

Ändringarna i byggnadsbeståndets antal beror inte bara på att byggnader färdigställs och rivs utan också på att registret ändras i fråga om byggnadens användningssyfte och användningssituation. Ibland ändras användningssyftet till fritidshus för en bostadsbyggnad som blivit tom. Uppgifter om sådana ändringar fås dock inte alltid till det centrala befolkningsregistret, varför det är möjligt att ett litet antal byggnader som används som fritidshus också finns registrerade i byggnadsbeståndet. Därför har man strävat efter att inrikta justeringarna i registret liksom förfrågningarna på sådana byggnader vilkas användningssyfte är okänt och på tomma byggnader som numera kanske används som fritidshus.

blanketter. Vid folkräkningen 1980 insamlades också sådana lokaluppgifter som inte finns om 1980-talets nyproduktion, såsom uppgifter om hyran.

Lokaler ingår inte i alla lokalbyggnader, så ett antal enheter kan saknas i lokaluppgifterna. Sådana lokaler är t.ex. kyrkor, stadion- och läktarbyggnader, en del av lagren samt många trafikbyggnader, t.ex. fordonsgarage. I många fall har man också tagit lägenheter i bruk som lokaler, även om lägenheterna registrerats för något annat användningssyfte (t.ex. som bostäder). Sådana ändringar av användningssyftet förmedlas inte alltid till registret.

Overview

Buildings

The building stock includes all residential and non-residential buildings entered in the Central Population Register with the exception of free-time residences, buildings used for agricultural production, outbuildings on the grounds of residential buildings, and buildings owned by foreign states.

The building stock grew by nearly a quarter in a decade

There were 1,162,000 buildings at the end of 1990, which was 38,800 more than a year earlier and 228,000, or nearly a quarter, more than in 1980. From 1970 to 1990, the number of buildings grew by nearly 40 per cent. See Table 1.

In 1990, residential buildings accounted for 87 per cent of all buildings. Retail outlets and accommodation and catering facilities constituted the next largest category of buildings, totalling 33,000. They were followed by industrial buildings totalling just under 30,000. From 1980 to 1990, growth was fastest in the number of attached houses; their number more than doubled.

The province of Turku and Pori had the largest number of buildings, 192,000. In terms of gross floor area, however, the province of Uusimaa was the leader, accounting for more than a quarter of the gross floor area of the building stock. At the end of 1990, the gross floor area of the building stock amounted to 307 million square metres,

Table 1. Stock of buildings in 1970–1990

Year	Buildings	Change %
1970	837 900	..
1980	934 800	+11.6
1990	1 162 400	+24.3

two-thirds of which were accounted for by residential buildings. During the 1980-1990 period, the size of the building stock grew most in the province of Uusimaa, by 48,000 units. Growth was also fast in the province of Lapland, where the building stock grew by approximately one-third from 1980 to 1990.

Over 40 per cent of the dwelling population lived in single-storey buildings

There were 746,000 single-storey buildings, accounting for about 64 per cent of the total building stock. Two-storey buildings accounted for nearly one-third of the stock. There were only some 20,000 buildings with four or more storeys. However, they had about 947,000 residents, accounting for nearly 20 per cent of the dwelling population.

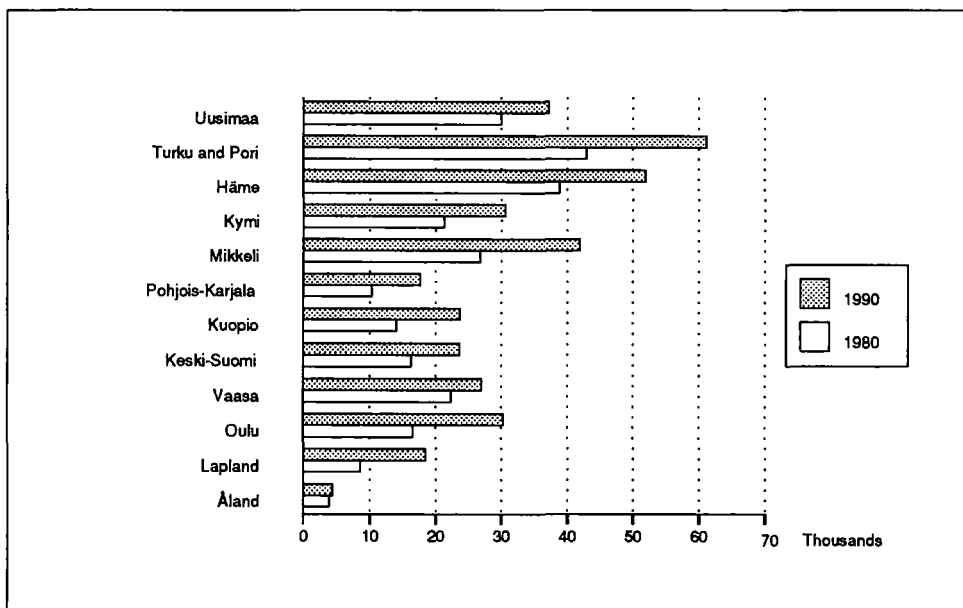


Figure 1. Buildings by province in 1980 and 1990

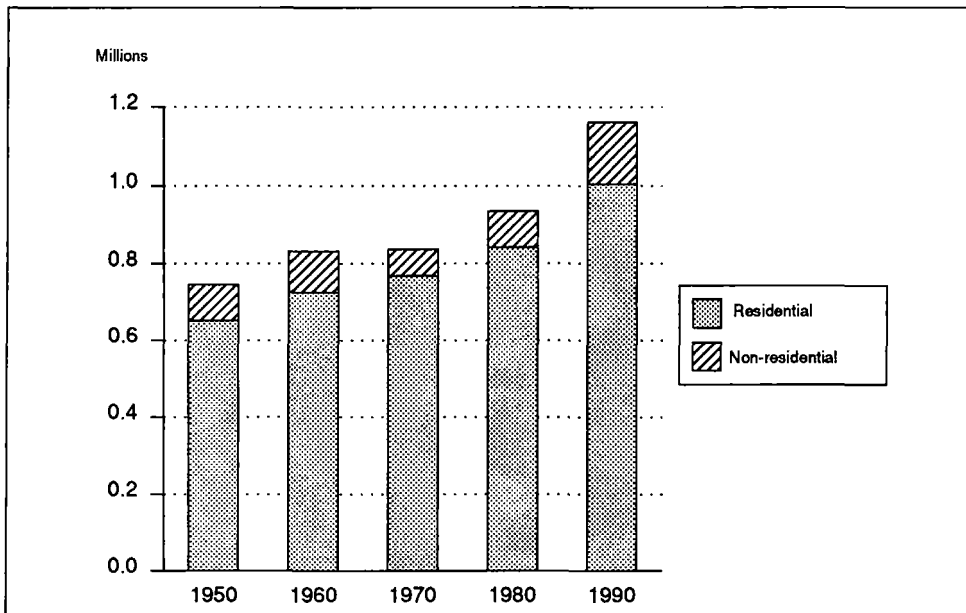


Figure 2.
Buildings in 1950-1990

Many old buildings converted to free-time residences

Buildings that are demolished, destroyed or run down are removed from the stock. Conversion of buildings to free-time residences, for instance, also causes them to be removed from the stock. Indeed, from 1981 to 1990, the stock of free-time residences increased faster than new buildings were completed. From 1981 to 1990, about 41,000 buildings in all were converted to free-time residences, a large proportion of which had been constructed before 1960.

Gross floor area of buildings 264 square metres on average

The gross floor area of buildings was 264 square metres on average. The figure for detached houses was 119 square metres, for complexes of attached houses 433 square metres and for multi-storey buildings 1,503 square metres. Education buildings had an average gross floor area of more than 1,600 square metres, the largest of all.

Few old buildings

The building stock dates from a relatively recent past. Nearly one-third of it was constructed or renovated in the eighties. Only one in ten buildings was constructed before 1920. The most recent additions to the building stock include attached houses, nearly 90 per cent of which were built in the seventies or eighties.

97 per cent of buildings supplied with electricity

At the end of 1990, over a million buildings were supplied with electricity. Over a million buildings, too, were connected to public sewerage and water supply systems. About two-thirds of the buildings had hot water and about ten per cent automated ventilation.

One in two detached houses and over 65 per cent of blocks of flats contained a sauna. The difference is accounted for by the fact that the sauna of many detached houses was located in a separate building on the grounds.

One in three blocks of flats had a lift and about 20 per cent had a civil defence shelter. Of all residential buildings, only one in ten had a civil defence shelter.

Table 2. Buildings by number of storeys

Number of storeys	Buildings	%	Dwellings	%
Total	1 162 410	100.0	2 209 556	100.0
1	746 296	64.2	834 410	37.8
2	324 178	27.9	475 505	21.5
3	22 730	2.0	302 419	13.7
4-9	19 261	1.7	549 740	24.9
10+	301	0.0	11 061	0.5

Steady increase in the popularity of electric heating

Of all buildings, 75 per cent had central heating. Of the total gross floor area, however, more than 90 per cent was accounted for by buildings with central heating. Every second building or so had central heating by water, and one in four buildings was heated with direct electricity.

At the end of 1990, electricity was the heat source of 358,000 buildings, an increase of about 20,000 buildings compared with the previous year. Oil or gas was the heat source of 307,000 buildings. From 1970 to 1990, the proportion of electric heating increased from 5 per cent to more than 30 per cent, while the proportion of oil heating contracted from nearly 40 per cent to about one-quarter. District heat was the heat source of one building in ten. But of the gross floor area of all buildings taken together, over 40 per cent was heated with district heat, nearly 70 per cent of all multi-storey buildings, for instance, being heated with district heat. The proportion of oil heating, too, was considerably larger than that of electric heating when considering the gross floor area. Of the total gross floor area, about 27 per cent was heated with oil and about 18 per cent with electricity.

Three-fourths of all buildings owned by private individuals

Private individuals owned 899,000 buildings. There were about 90,000 housing companies, accounting for 8 per cent of all buildings. Property companies owned less than 2 per cent of the building stock. Private enterprises owned 47,000 buildings and the central and local government 43,000 buildings. See Table 3.

Table 3. Buildings by type of owner

Owner	Buildings	
	Number	%
Total of buildings	1 162 410	100.0
Private individual/decedent's estate	899 328	77.4
Housing company or co-operative	89 771	7.7
Property company	20 786	1.8
Private enterprise	46 737	4.0
Government-controlled enterprise	5 418	0.5
Government enterprise	1 808	0.2
Bank/Insurance institution	3 272	0.3
Local government	35 189	3.0
Central government	7 672	0.7
Religious body/Foundation, etc. .	15 080	1.3
Other/Unknown	37 348	3.2

Dwellings in over a million buildings

At the end of 1990, there were residential units in 1,025,641 buildings and non-residential ones in 100,180 buildings. There were 969,656 exclusively residential buildings, 87 per cent of them with only one dwelling. There were 54,195 exclusively non-residential buildings. Buildings containing both residential and non-residential units numbered 45,985. See Table 4.

Table 4. Buildings by number of residential and non-residential units at end-1990

Residential units	Non-residential units					Total
	None Non-residential spaces	1	2-4	5-9	10+	
None	92 574	42 206	9 549	1 695	745	146 769
1	841 553	21 397	3 816	492	271	867 529
2	44 575	3 159	1 065	202	104	49 105
3	13 331	1 288	570	128	49	15 364
4	16 352	745	396	74	37	17 604
5-9	27 487	1 404	844	267	120	30 122
10-19	12 168	1 488	1 003	363	132	15 154
20-49	12 969	2 457	1 776	630	271	18 103
50+	1 221	408	516	362	153	2 260
Total	1 062 230	74 552	19 535	4 211	1 882	1 162 410

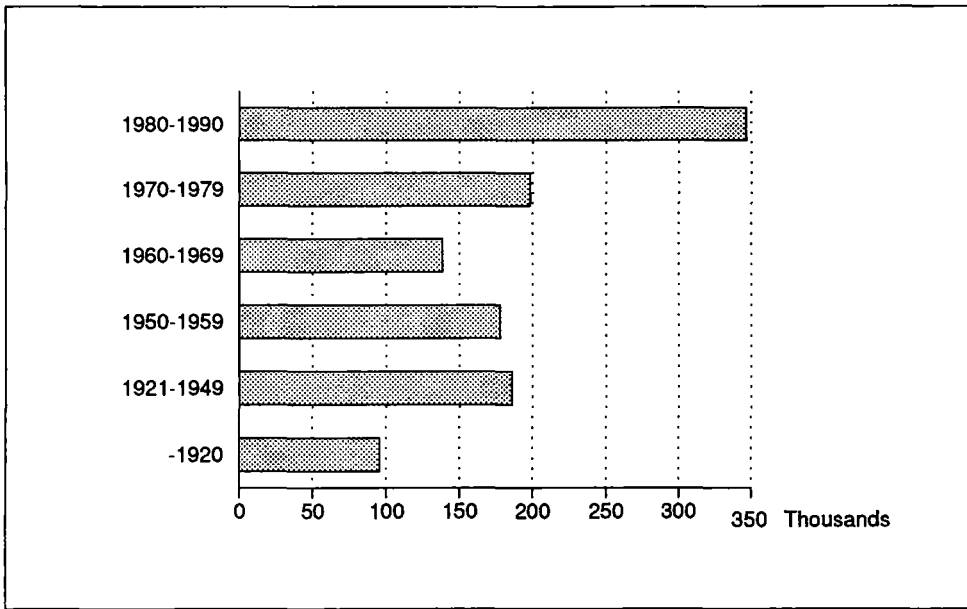


Figure 3.
Buildings by construction or renovation year at end-1990

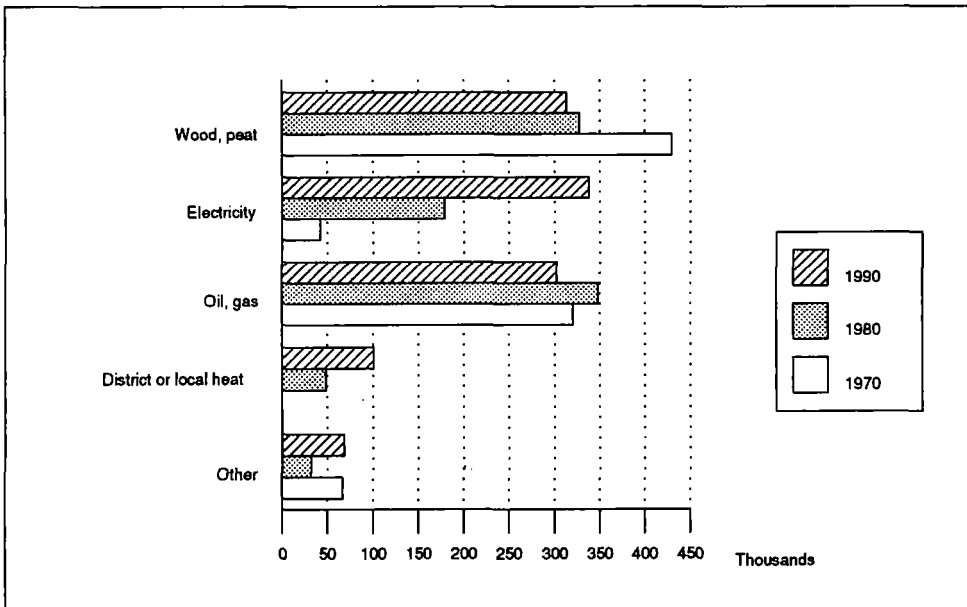


Figure 4.
Buildings by heating fuel in 1970, 1980 and 1990

Non-residential spaces

At the end of 1990, there were 181,200 non-residential spaces, an increase of 14,600, or 8.6 per cent, since 1980. The province of Uusimaa had the largest number of non-residential spaces, accounting for about a quarter of all such units. Growth in the number of non-residential spaces was, however, fastest in the province of Oulu, where their number grew by 20 per cent from 1980 to 1990. During the same period, the number of non-residential spaces fell in the Autonomous Territory of the Åland Islands and in the province of Mikkeli. See Figure 5.

Biggest increase in the number of offices

Offices of various kinds account for the biggest increase in the number of non-residential spaces since 1980. Their number rose by 7,000 from 1980 to the end of 1990. During the same period, the numbers of retail outlets, accommodation and catering facilities and of industrial facilities fell. The number of unknown non-residential spaces in 1990 comprises vacancies on which no data were collected in the 1980 population census. See Figure 6.

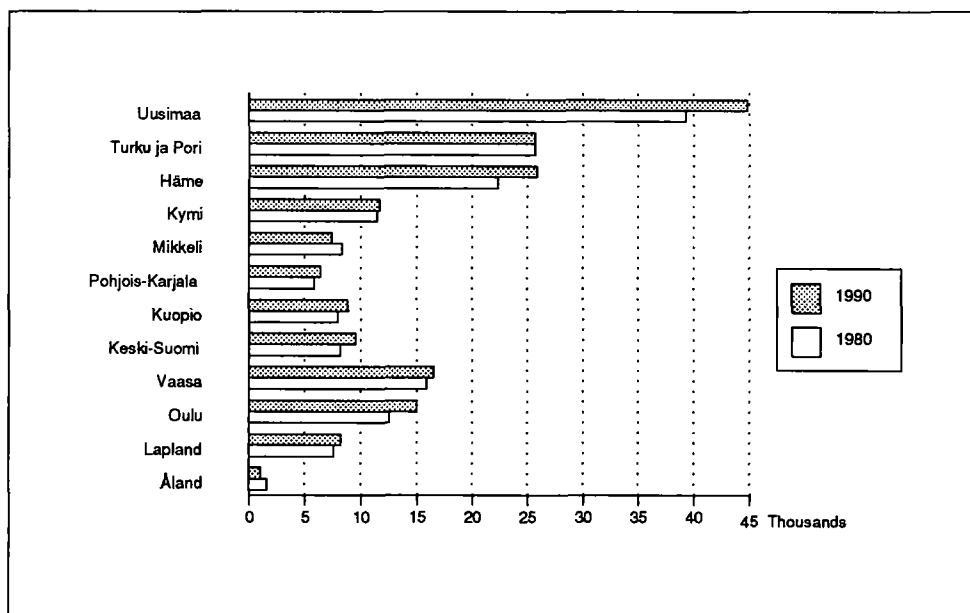


Figure 5. Non-residential spaces by province in 1980 and 1990

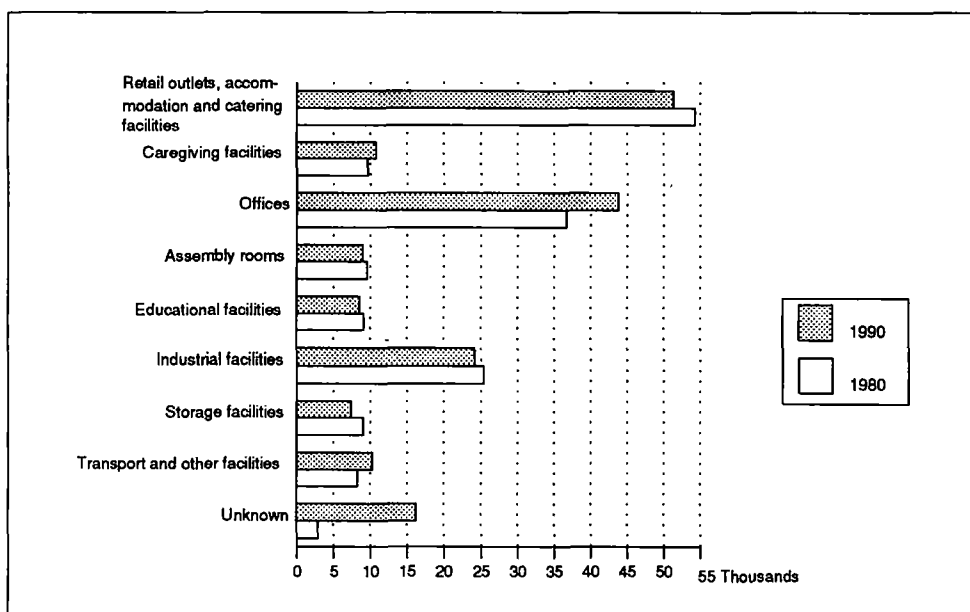


Figure 6. Non-residential spaces by intended use in 1980 and 1990

More than one-third of the floor area of non-residential spaces built in the eighties

The stock of non-residential spaces dates from a recent past; nearly 37 per cent of the floor area of non-residential spaces was built in the 1980-1990 period. Nearly half the stock of non-residential spaces is less than twenty years old. These units built in the 1970-1990 period account for nearly 60 per cent of the total floor area of non-residential spaces. See Figure 7.

The average floor area of non-residential spaces 560 square metres

At the end of 1990, the floor area of non-residential spaces totalled nearly 100 million square metres, giving an average floor area of 557 square metres. Educational and industrial facilities had the largest floor areas, more than 1,000 square metres on average. Retail outlets and accommodation and catering facilities had the smallest floor areas, less than 300 square metres on average. See Figures 8 and 9.

Of the floor area of non-residential spaces, about eight million square metres were accounted for by residential buildings and the rest by other buildings. Non-residential units in residential buildings were considerably smaller in floor area than were non-residential units in other buildings. The average floor area of the former was 156 square metres and of the latter 722 square metres.

Non-residential spaces more often rented than owned by the occupant

Of non-residential spaces, about 46 per cent were rented, 44 per cent were owned by the occupant and 10 per cent were vacant or their tenure status was unknown. Rental units were considerably smaller than units owned by the occupant, since nearly 70 per cent of the floor area of non-residential spaces was accounted for by units owned by the occupant. The average floor area of rental units was about 300 square metres and that of units owned by the occupant over 800 square metres. The difference is explained by the fact that rental units were more often located in residential buildings than were units owned by the occupant. About one-third of rental units were located in residential buildings, compared with only about 20 per cent of units owned by the occupant.

A quarter of non-residential spaces served the needs of trade

Of the occupants of non-residential spaces, the largest single group was active in the field of trade; there were 45,000 trading facilities. There were 23,000 industrial facilities, which, however, made up nearly 30 per cent of the floor area of the stock of non-residential spaces. Trading facilities made up about 16 per cent of the total floor area of non-residential spaces and educational facilities for about 14 per cent. See Table 5.

Table 5. Non-residential spaces by economic sector at end-1990

Economic sector	Non-residential spaces		
	Number	%	Floor area (1000 m ²)
All non-residential spaces	181 208	100.0	98 115
A = Agriculture	1 753	1.0	1 457
B = Forestry	1 024	0.6	163
C = Mining and quarrying	345	0.2	167
D = Manufacturing	23 010	12.7	29 114
E = Energy and water supply	1 869	1.0	2 040
F = Construction	7 988	4.4	2 081
G = Trade	45 052	24.9	16 080
H = Accommodation and catering business	10 464	5.8	3 309
I-J = Transport, communications	8 084	4.5	4 431
K = Finance and insurance	4 899	2.7	2 252
L = Property, cleaning and rental services	4 357	2.4	1 248
M = Technical and business services	10 892	6.0	2 008
N = Public administration	6 339	3.5	3 680
O = Education and research	9 967	5.5	13 214
P = Health and social services	11 648	6.4	7 455
R = Recreational and cultural services	5 570	3.1	2 995
S = Organisational and religious activities	7 289	4.0	2 045
T = Other services	7 850	4.3	465
X = Economic sector unknown, vacant	12 808	7.1	3 911

Figure 7.
Non-residential spaces by construction or renovation year in 1980 and 1990

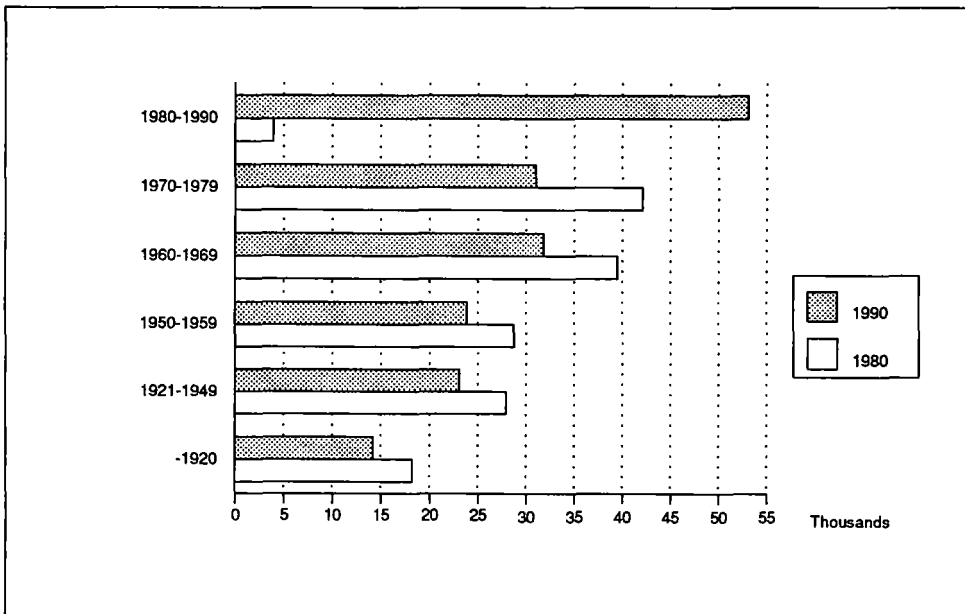


Figure 8.
Floor area of non-residential spaces by intended use in 1980 and 1990

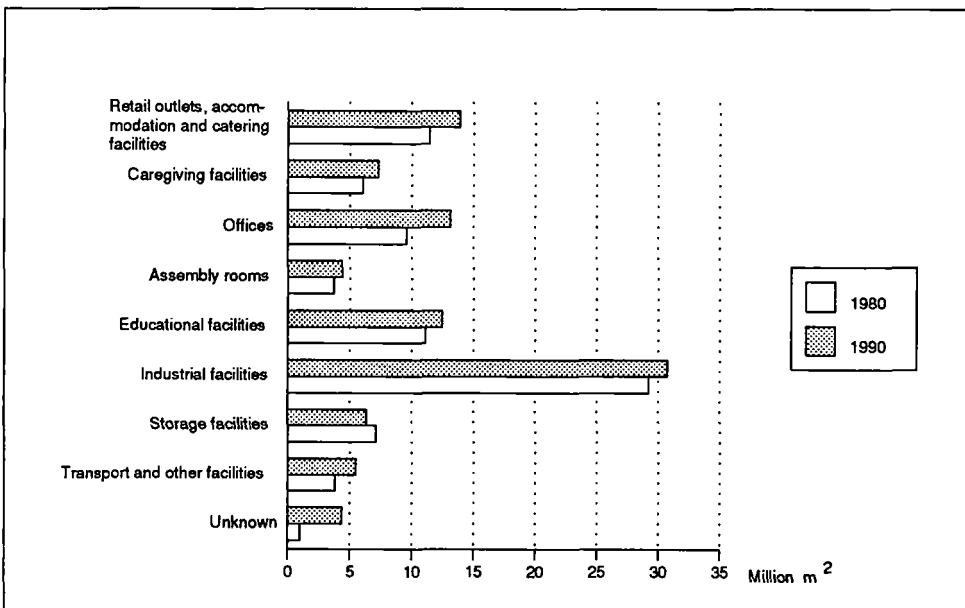


Figure 9.
Non-residential spaces by floor area categories at end-1990

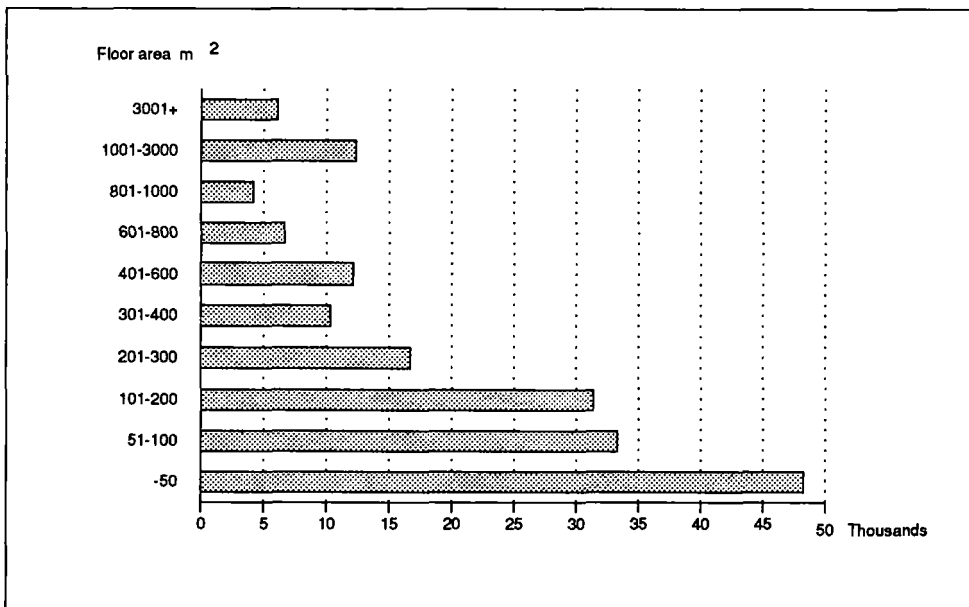


Table 6. Vacant non-residential spaces by province at end-1990

Province of	Vacancies		
	Number	Total area (m ²)	Average area (m ²)
Whole country	11 596	3 361 854	301
Uusimaa	3 095	990 970	334
Turku and Pori	2 387	721 548	309
Häme	1 946	593 836	320
Kymi	592	153 276	268
Mikkeli	312	51 763	174
Pohjois-Karjala	402	121 378	312
Kuopio	461	113 219	254
Keski-Suomi	397	72 064	187
Vaasa	930	235 594	263
Oulu	641	163 053	261
Lapland	411	141 178	367
Autonomous Territory of the Åland Islands ..	22	3 975	199

Nearly 12,000 non-residential spaces were vacant

Of all non-residential spaces 11,600, or more than 6 per cent, were vacant. Their combined floor area was nearly 3.4 million square metres, accounting for over 3 per cent of the area of all non-residential spaces. The province of Uusimaa had the highest number of vacancies, more than 3,000, accounting for nearly 30 per cent of the area of all vacant non-residential spaces. See Table 6.

Vacant non-residential spaces were small

Vacant non-residential spaces were considerably smaller than average. They had an area of about 300 square metres on average. Half of them had an area of less than 100 square metres and over 70 per cent less than 200 square metres.

No intended use was defined for a vacant non-residential space. However, the use made of a space before it became vacant served to indicate what types of space were vacant at the end of 1990. Vacancies included about 3,700 former retail outlets and accommodation and catering facilities, more than 3,000 offices, and about 2,000 industrial facilities. See Table 7.

Table 7. Vacant non-residential spaces by intended use

Intended use	Vacancies	
	Number	%
All vacancies	11 596	100.0
Retail outlets, accommodation and catering facilities	3 749	32.3
Caregiving facilities	354	3.1
Offices	3 213	27.7
Assembly rooms	275	2.4
Educational facilities	150	1.3
Industrial facilities	2 012	17.4
Storage and other facilities	698	6.0

Comparison of register-based building data with data collected by means of questionnaires

1990 census sample survey

The 1990 census data are the first to have been derived from a register. A sample survey was performed in connection with the census in which information corresponding to the register data was collected using questionnaires. The aim of the investigation is to examine

- how register-based census data differ from questionnaire-based data and
- what these differences are like and how numerous they are.

The sample contained a total of 23,000 buildings distributed evenly throughout the country. An inquiry was sent to the building owners in October 1990 to obtain information on the buildings. Interviewers from Statistics Finland collected the necessary data from those respondents who failed to return the questionnaire by the set date. The response rate was 97%.

Preliminary results from the comparison of questionnaire-based and register-based building data will be presented in the following, while the definitive comparative data by province will be released in a report to be published in the autumn of 1993.

Tables contained in the present section

The results of the comparison will be presented here in the form of tables with the following columns:

Register data = number of buildings in the category contained in the register data.

Questionnaire data = number of buildings in the category as estimated from the sample data (= questionnaire data). Each figure is followed by the 95% confidence interval of the estimate. For example, the figure 9,200 +/-1,800 given for the number of educational buildings in the material means that their actual number has a 95% probability of being in the range 7,400–11,000.

Difference = excess of the number of buildings in the register data over their number in the questionnaire data.

Difference percentage = difference as a percentage of the number of buildings in the register data.

Percentage of buildings grouped into same category = percentage of the buildings in the category contained in the register data which are assigned to the same category in the questionnaire data.

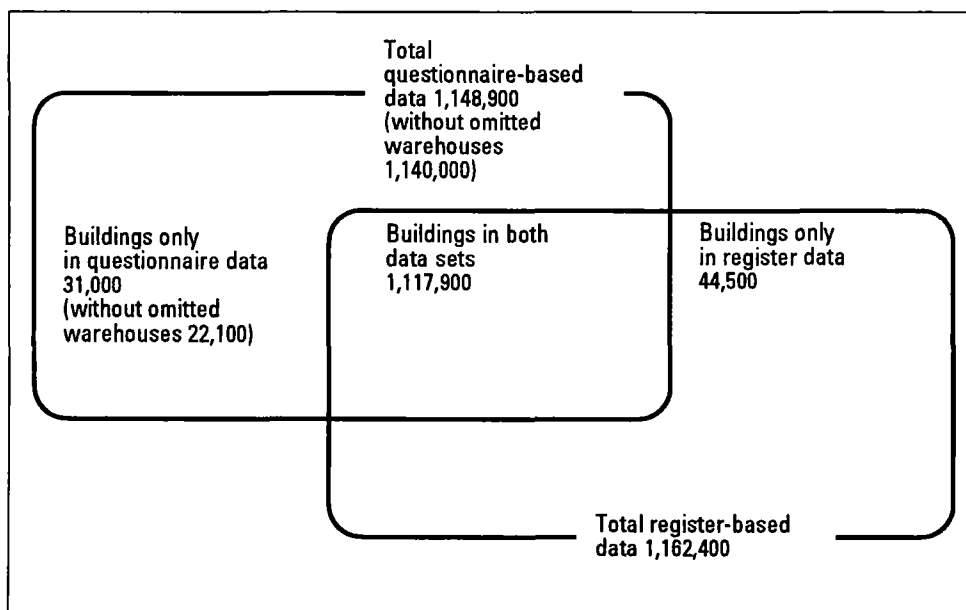


Figure 10. Buildings included in both the register data and the questionnaire data

Number of buildings

The sample survey places the total number of buildings at 1,148,900 (+/-13,300), i.e. 13,500 buildings less than in the register-based data, in addition to which the questionnaire-based data contain almost 9,000 warehouses which are not included in the register. Almost all these buildings (96%) are contained in the building stock but were removed upon compilation of the register statistics mainly because they did not contain any office or living premises and were only used for storage purposes. The questionnaire data also verified that most of these buildings (92%) did not contain any office or living premises.

If buildings of the latter kind are removed from the questionnaire data, the total number of buildings is 1,140,000, i.e. the difference in favour of the register data is 22,400 buildings, which is equivalent to 2% of the buildings covered by the census.

Purpose of use

A total of 99% of the buildings are classified as being used for the same purpose in the questionnaire data and in the register data.

The numbers of buildings in the various categories are slightly larger in the register data, with the exception of 'other or unknown', which is larger in the questionnaire data, as it contains the warehouse buildings removed from the register data.

A total of 84% of the office and administrative buildings are classified in the same manner, but the numbers of the buildings in this category are about the same in the two data sets, i.e. the cases classified in dissimilar ways cancel each other out.

Most of the buildings connected with transport are individual garages and thus cannot be regarded as actual business premises, i.e. their inclusion in the data sets may be questionable.

Table 8. Numbers of buildings by purpose of use in register data and questionnaire data; differences between their numbers; and proportions of buildings assigned to same category

Intended use	Register data	Questionnaire data	Difference	Difference, %	% of buildings grouped into same category
Residential buildings	1 012 200	1 003 700 +/- 10 500	8 500	1	100
Shop, accommodation and restaurant buildings	33 100	27 700 +/- 6 200	5 400	16	94
Institutional buildings	5 800	5 300 +/- 1 300	500	9	91
Offices and administrative buildings ..	9 900	9 500 +/- 1 500	400	4	84
Buildings for assembly	10 200	9 300 +/- 1 800	900	9	95
Educational buildings	8 500	9 200 +/- 1 800	-700	-8	97
Industrial buildings	29 100	29 800 +/- 3 300	-700	-3	92
Transport service buildings	36 800	34 400 +/- 2 400	2 400	7	93
Other or unknown	16 700	20 100 +/- 2 400	-3 400	-20	89
Total	1 162 400	1 148 900 +/- 13 300	13 500	1	99

Table 9. Numbers of buildings by type of heating system in register data and questionnaire data; differences between their numbers; and proportions of buildings assigned to same category

Heating system	Register data	Questionnaire data	Difference	Difference, %	% of buildings grouped into same category
Water central heating system ...	571 500	564 400 +/- 10 300	7 100	1	90
Air central heating system	23 700	28 100 +/- 2 700	-4 400	-19	71
Direct electric heating	301 700	349 000 +/- 10 600	-47 300	-16	90
Stove heating	231 100	169 600 +/- 5 100	61 500	27	70
No fixed heating installation	9 500	37 000 +/- 3 200	-27 500	-291	55
Unknown	24 900	800 +/- 300	24 100	97	11
Total	1 162 400	1 148 900 +/- 13 300	13 500	1	85

Heating systems

A total of 85% of the buildings are classified in the same manner in the two data sets.

There are considerable differences in the number of buildings in almost all categories. Only buildings with water central heating are more or less the same in number in the two data sets.

There are almost 50,000 more buildings with electric heating in the questionnaire data than in the register data, in which there are 60,000 more stove-heated buildings. Almost one quarter, i.e. 45,000, of the stove-heated buildings in the former data set have electric heating according to the questionnaire data. This may be attributable to the fact that not all instances in which stove heating is replaced by electric heating are reported to the register.

Main source of heat

A total of 84% of the buildings are classified in the same manner according to their primary source of heat in the two sets of data.

The sets nevertheless differ in all categories except for buildings with district/local heating, the numbers of which are fairly close to each other.

The number of coal-heated buildings in the questionnaire data is less than half their number in the register data, and only one quarter of the coal-heated buildings are classified in the same manner in the two data sets. The questionnaire data indicate that 29% of the coal-heated buildings in the register data are heated with oil or gas, 27% by electricity and 17% with wood or peat.

Table 10. Numbers of buildings by main source of heat in register data and questionnaire data; differences between their numbers; and proportions of buildings assigned to same category

Main source of heat	Register data	Questionnaire data	Difference	Difference, %	% of buildings grouped into same category
District or local heating	105 600	112 100 +/- 7 000	-6 500	-6	92
Oil, gas	306 800	332 100 +/- 8 000	-25 300	-8	89
Coal	8 800	3 400 +/- 900	5 400	61	26
Electricity	357 700	404 400 +/- 11 300	-46 700	-13	91
Wood, peat	321 300	263 200 +/- 6 600	58 100	18	72
Other or unknown	62 200	33 800 +/- 3 000	28 400	46	57
Total	1 162 400	1 148 900 +/- 13 300	13 400	1	84

There are almost 50,000 more buildings heated by electricity in the questionnaire data, a difference more or less corresponding to that observed in the number of buildings with direct electric heating. On the other hand, there are almost 60,000 more buildings heated by wood or peat in the register data, a difference corresponding to that observed in the number of stoves. Of buildings recorded as wood-heated ones in the register data, 53,000 are heated by electricity according to the questionnaire data.

The differences in the primary means of heating are enhanced by the fact that the owner of a building heated with a variety of fuels may report a different fuel in the questionnaire from that recorded in the register.

Load-bearing structures

A total of 91% of the buildings are classified in the same manner regarding load-bearing structures in the data sets. There are considerable differences between the data sets with respect to the number of buildings constructed of concrete, brick or steel.

Errors may arise when questionnaires are used to collect information on load-bearing structures. For example, a person living in a brick-lined building with a wood frame may specify brick as the main material of the building. Thus more than 20% of the buildings reported as being constructed of brick or concrete in the questionnaires are termed wooden houses in the register.

Information on the material of load-bearing structures is missing for of 37,000 buildings in the register data.

Table 11. Numbers of buildings by main material of load-bearing structures in register and questionnaire data; differences in their numbers; and proportions of buildings assigned to same category

Load-bearing structures	Register data	Questionnaire data	Difference	Difference, %	% of buildings grouped into same category
Concrete, light concrete brick ..	90 000	116 700 +/- 7 000	-26 700	-30	79
Brick	70 000	64 900 +/- 4 300	5 100	7	59
Steel	8 800	12 300 +/- 1 900	-3 500	-39	72
Wood	956 600	950 800 +/- 12 100	5 800	1	96
Other or unknown	37 000	4 200 +/- 900	32 800	89	10
Total	1 162 400	1 148 900 +/- 13 300	13 500	1	91

Table 12. Numbers of buildings by equipment in register data and questionnaire data; differences between their numbers; and proportions of buildings assigned to same category

Equipment	Register data	Questionnaire data	Difference	Difference, %	% of buildings grouped into same category
Electricity	1 125 800	1 132 900 +/- 13 200	-7 100	-1	98
Sewer	1 049 400	1 029 900 +/- 11 900	19 500	2	94
Piped water	1 022 600	1 032 000 +/- 11 900	-9 400	-1	94
Hot water	782 800	956 700 +/- 11 900	-173 900	-22	85
Lift	18 100	16 700 +/- 2 100	1 400	8	97
Laundry room	25 900	38 400 +/- 2 900	-12 500	-48	90
Sauna in building	523 800	547 800 +/- 8 200	-24 000	-5	97
Swimming pool	5 100	6 000 +/- 1 300	-900	-19	99
Refrigerated cellar	25 600	36 400 +/- 3 300	-10 800	-42	92
Civil defence shelter	15 000	25 200 +/- 2 500	-10 200	-69	93

Equipment

The questionnaires asked about the possession of a lift, laundry room, swimming pool, refrigerated cellar and civil defence shelter only in the case of buildings with at least three apartments. The proportions of buildings assigned to the same category have been calculated from the numbers of such buildings.

Electricity, piped water, a lift and a swimming pool are almost equally common in two data sets.

More than 90% of the equipment are classified in the same manner in the data sets, except for hot water. The number of buildings supplied with hot water is 170,000 larger in the questionnaire data than in the register data. More than 140,000 of these are detached houses. It may be that the register authorities are not always informed about the installation of a boiler in a private house.

Connections to public supply networks

The register data contain over 50,000 more buildings with mains sewage than do the questionnaire data, which in turn contains 20,000 more buildings supplied with water and electricity.

Almost all buildings connected to the natural gas network are classified in the same manner in the two data sets, but there are 1,900 more such buildings in the questionnaire data.

The present chapter describes the differences between register-based and sample-based building data. It is evident that not all differences are attributable to errors in the register. A more detailed examination of the data may provide information on the causes of the differences, a topic which will be discussed in the *Quality Evaluation of the 1990 Population Census*. The publication will also discuss the results of a regional comparison of these data sets.

Table 13. Numbers of buildings by connections to public supply networks, in register data and questionnaire data; differences between their numbers; and proportions of buildings assigned to same category

Connections to community networks	Register data	Questionnaire data	Difference	Difference, %	% of buildings grouped into same category
Mains sewage	675 900	623 400 +/- 12 700	52 500	8	86
Water supply system	743 800	762 600 +/- 12 800	-18 800	-3	87
Mains electricity	1 105 800	1 126 000 +/- 13 200	-20 200	-2	97
Natural gas network	1 500	3 400 +/- 1 000	-1 900	-132	100

The population census of 1990

According to the Census Act of (154/38), a population census and related census of housing and real estate are to be carried out in Finland every tenth year. Before 1990, censuses complying with this law were carried out in 1950, 1960, 1970 and 1980. In addition, studies corresponding to censuses were carried out in 1975 and 1985 on the basis of separate laws.

Since 1970, the use of register-based data has increased continuously. In 1980, population was no longer counted, but was determined on the basis of the Central Population Register. Other population data were also obtained from the Central Population Register. In the 1985 census, questionnaires were used only for gathering data on main economic activity, occupational status, place of work, occupation and months of employment and unemployment. Data on building, dwelling and housing conditions were produced entirely on the basis of registers. The decision to change over entirely to a register-based census was made in the spring of 1980. The decree on the 1990 census was issued in September 1990.

The most important registers and administrative records used in the 1990 census are:

- Central Population Register (Register of Persons and Register of Buildings and Dwellings)
- Taxation registers
- Employment data of the Central Pension Security Institute, the Finnish State Treasury and the Municipal Pension Institute
- Register of Enterprises and Establishments of Statistics Finland
- Registers on pensioners of the Social Insurance Institution
- Various student registers
- Job-seeker register of the Ministry of Labour
- The register of completed degrees of Statistics Finland
- Register on conscripts of the General Headquarters.

The main responsibility for the census lies with a special census project and its management group.

Data content

The data content of the census is determined primarily on the basis of earlier censuses, existing need for information and UN recommendations. The needs for data has been determined in cooperation with the main user groups in support groups established for this purpose. The aim has been to achieve as good comparability with earlier censuses as possible. However, it has been necessary to make changes in connection with each census, and this renders comparisons difficult.

The census provides statistical data on the following units:

- persons,
- families,
- household-dwelling units,
- dwellings,

- business premises,
- buildings and
- summer cottages.

The units are linked with each other with the aid of personal identification codes and domicile codes (see Figure 11). In combining employment data for persons with establishment data for companies and with data on locations of buildings, use is also made of business codes and address data. All calculation units and the data describing them can be linked to a map coordinate system and this way to the land area. The use of the coordinate system makes possible the production of printouts on selected land areas, urban settlements and map squares as well as various calculations of distances between units.

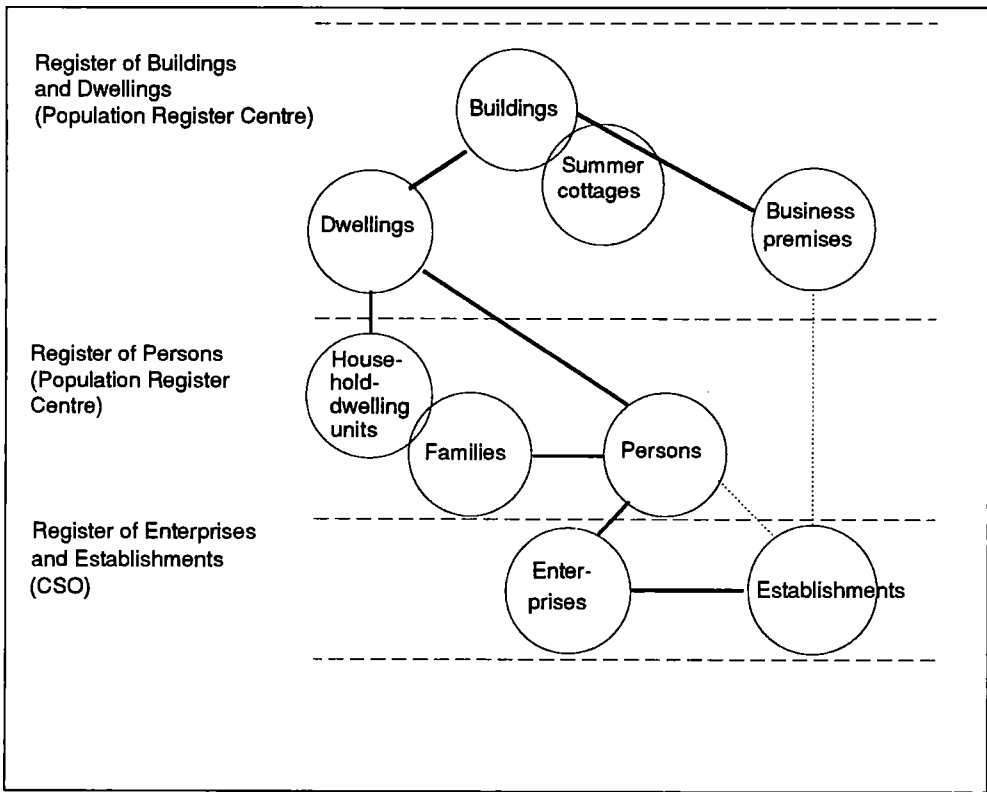


Figure 11.
Units belonging to the register based census and links between them

The date of the census is 31 December 1990. The basic set of persons covered by the census, i.e. permanently resident persons, families and household-dwelling units as well as the building and dwelling stock relate to that date. For example, it has been attempted to gather data connected with employment for the census week running from 25 to 31 December 1990, which is also the week in which the sample-based reliability study connected with the census was carried out.

The census will be carried out for the first time entirely on the basis administrative records, i.e. without using questionnaires. An extensive sample-based reliability study will be carried out to examine the consequences of the change in the method of data collection. In the reliability study, the data produced will be compared with the register-based data of the census. At the same time, the study will examine the coverage of the basic registers.

Availability of data

The census data will be completed mainly in the course of autumn 1992 and spring 1993. Statistical data will be produced on traditional phenomena: population and economic activity of the population, families and household-dwelling units, housing conditions and buildings, dwellings, business premises and summer cottages.

The following publications will be compiled on the basis of the 1990 census:

1. Economic activity of the population
2. Changes in the labour force
3. Household-dwelling units and families
4. Buildings and business premises
5. Free-time residences
6. Dwellings and housing conditions
7. Data by municipalities
8. Occupation and socioeconomic status
9. Reliability of the 1990 census
10. Sample data on the labour force and journeys to work in 1990
11. Localities

Advance data on the 1990 census will be compiled from the data of the reliability study. The data content of the publication is presented in Appendix 3.

Data classified by municipalities and sub-areas (and urban settlements) are best available in the form of statistical packages which can be purchased from Statistics Finland. The tables in these packages follow the tables compiled in the 1985 census and subsequent annual statistics as far as possible (a list of tables is given in Appendix 4). The data are available as paper printouts or in diskette form.

Data will also be transferred to the regional data base of Statistics Finland (Appendix 5) and delivered to subscribers as special studies. The material will be used to produce data by map squares, theme maps, transparency packages, PC applications etc.

Data content

The population census data on buildings and non-residential spaces are based on the Central Population Register's data file on buildings and dwellings. The updating of the file relies on periodic checks and on notices about building starts. The population data derive from the Central Population Register's register of persons.

The data on the building stock cover all residential and non-residential buildings occupied or vacant at the end of 1990, excluding free-time residences, storage tanks, buildings used exclusively for agricultural production, saunas and other outbuildings on the grounds of residential buildings, military installations, and civil defence shelters.

The data on the dwelling stock are published separately in the report *Dwellings and Housing Conditions* (Population Census 1990, Vol.6). Data on free-time residences can be found in the report *Free-time Residences* (Population Census 1990, Vol. 5) published in the series entitled *Housing* (1992:5).

This publication contains data on the location of buildings by province, regional planning area and municipality. The other characteristics of buildings covered include gross floor area, level of equipment, construction or renovation year, and heating fuel and system. Additional data on

buildings can be compiled to individual user needs. For details of the data on buildings, see the guide *Population Census 1990* (Statistics Finland, Handbooks No. 26).

The first register-based statistics on non-residential spaces are released in this report. In 1980, the data on non-residential spaces were collected by questionnaire, and for the 1985 census no data were published on non-residential spaces. The data on non-residential spaces are here tabulated according to the intended use, construction or renovation year, tenure status and floor area of the unit and according to the intended use of the building. Other data on non-residential spaces can be compiled to individual user needs. For details of the data on non-residential spaces, see the guide *Population Census 1990* (Statistics Finland, Handbooks No. 26).

A change concerning the data on Åland

Starting with this report, the statistics of the Autonomous Territory of the Åland Islands are placed after the statistics of the provinces. Statistics Finland and the Government of Åland have agreed on this change in order to emphasize the increased autonomy of Åland from 1 January 1993.

Statistical methodology and comparability

Building stock

The data on buildings in building stock statistics do not fully correspond to those in the Central Population Register because in compiling the statistics an effort was made to correct errors in the register. For instance, the register is not always informed of the removal of buildings from the stock and therefore retains a number of buildings that have already been demolished or abandoned. Such buildings were excluded from the stock on the basis of data on their characteristics.

The Central Population Register's data on buildings were updated for the purpose of the 1990 population census. In late 1990 and early 1991, questionnaires were sent out to buildings for which data on some important characteristics were missing. In all, 32,000 such questionnaires were posted.

In addition, the register's data on the map co-ordinates of buildings were updated in 1991 for municipalities willing to participate in the updating work. For the purpose, local authorities were provided with lists of the buildings along with respective drawings and cadastral maps (on the scale 1:10,000). After local authorities had corrected the drawings, the government centre for maps entered the data in digital form into the Central Population Register. A total of 340 municipalities indicated that they would participate in the updating effort. By the end of February 1992, when the census data were drawn from the Central Population Register, the data of 203 municipalities had been entered in the register.

The body of information on the map co-ordinates of buildings has improved considerably. The map co-ordinates of virtually all buildings covered by the population census are known. The data file for the 1990 building stock contains data on the map co-ordinates of 99.8 per cent of all buildings. The level of coverage of co-ordinate data varies depending on the municipality. By the beginning of 1992, the data had been updated for municipalities that had participated in the updating of the data on building co-ordinates for the census of 1990.

When comparing data on buildings for different periods of time, allowance should be made for the fact that changes are partly due to the updating of register data. For instance, corrections of construction years affect the age structure of buildings. The construction year also changes as a result of the renovation of a building.

Changes in the size of the building stock are due not only to building completions and demolitions but also to changes in the register concerning the intended use and occupancy status of the building. For example, a vacant residential building may have been turned into a free-time residence. Information on changes like this does not always reach the Central Population Register, as a result of which some buildings used as free-time residences may also be included in the building stock. Therefore, an effort was made to focus the inquiries and register updates on buildings for which the information about intended use was lacking and on vacant buildings which might have been turned into free-time residences.

Non-residential spaces

The 1990 population census marks the first publication of register-based statistics on non-residential spaces. Because of the census, the data on non-residential spaces were updated by sending an inquiry to all non-residential spaces in 1991. In addition, the register offices have updated the information on non-residential spaces with data on enterprise openings and closures from Statistics Finland's Business Register.

The previous data on non-residential spaces are from the population census of 1980, in which the data were collected by questionnaire. The 1980 census also gathered

some data, including data on the rent of non-residential spaces, that are not available on the output of new buildings in the eighties.

There are some unstaffed non-residential buildings the data of which may be missing. Cases in point include churches, stadiums, spectator stands, a proportion of warehouses and many transport facilities, such as garages. Further, some spaces registered as dwellings or for some other use may have been turned into non-residential spaces. Information on such changes does not always reach the register.

Aikasarjataulut – *Tidsserietabeller* –
Time series tables

Taulukko A. Rakennukset lääneittäin 1970, 1980 ja 1990
Tabell A. Byggnader länsvis åren 1970, 1980 och 1990
Table A. Buildings by province in 1970, 1980 and 1990

	Rakennuksia – Byggnader – Buildings			Muutos – Förändring – Change 1970–1980		Muutos – Förändring – Change 1980–1990	
	1970	1980	1990	kpl – st – number	%	kpl – st – number	%
Koko maa – Hela landet – Whole country	837 948	934 845	1 162 410	96 897	+11,6	227 565	+24,3
Uudenmaan lääni – <i>Nylands län</i>	118 667	137 164	185 433	18 497	+15,6	48 269	+35,2
Turun ja Porin lääni – <i>Åbo och Björneborgs län</i> . .	143 827	157 589	191 940	13 762	+9,6	34 351	+21,8
Hämeen lääni – <i>Tavastehus län</i>	111 790	121 505	145 446	9 715	+8,7	23 941	+19,7
Kymen lääni – <i>Kymmene län</i>	69 287	75 291	87 676	6 004	+8,7	12 385	+16,4
Mikkelin lääni – <i>St Michels län</i>	45 123	48 882	56 542	3 559	+7,9	7 860	+16,1
Pohjois-Karjalan lääni – <i>Norra Karels län</i>	38 767	41 621	50 787	2 854	+7,4	9 166	+22,0
Kuopion lääni – <i>Kuopio län</i>	46 803	50 170	61 540	3 367	+7,2	11 370	+22,7
Keski-Suomen lääni – <i>Mellersta Finlands län</i>	47 029	52 066	64 849	5 037	+10,7	12 783	+24,6
Vaasan lääni – <i>Vasa län</i>	96 138	108 143	132 809	12 005	+12,5	24 666	+22,8
Oulun lääni – <i>Uleåborgs län</i>	76 661	90 273	116 186	13 612	+17,8	25 913	+28,7
Lapin lääni – <i>Lapplands län</i>	37 695	45 053	59 983	7 358	+19,5	14 930	+33,1
Ahvenanmaan maakunta – <i>Landskapet Åland</i> – Autonomous Territory of the Åland Islands	6 161	7 291	9 219	1 130	+18,3	1 928	+26,4

Taulukko B. Rakennukset rakennusaineen mukaan vuosina 1960, 1970, 1980 ja 1990
Tabell B. Byggnader efter byggnadsmaterial 1960, 1970, 1980 och 1990
Table B. Buildings by construction material in 1960, 1970, 1980 and 1990

	Rakennuksia – Byggnader – Buildings						Muutos – Förändring – Change			
	1960	%	1970	%	1980	%	1990	%	1970–80 %	1980–90 %
Kaikki rakennukset – Alla byggnader – Buildings total .	832 460	100,0	837 948	100,0	934 845	100,0	1 162 410	100,0	+11,6	+24,3
Kivi – <i>Sten</i> – Stone	55 008	6,6	83 125	9,9	120 608	12,9	168 818	14,5	+45,1	+40,0
Puu – <i>Trä</i> – Wood	777 452	93,4	754 823	90,1	814 237	87,1	956 626	82,3	+7,9	+17,5
Asuinrakennukset – Bostadsbyggnader – Residential buildings	725 932	87,2	768 204	91,7	842 662	90,1	1 004 809	86,4	+9,7	+19,2
Kivi – <i>Sten</i> – Stone	25 586	3,1	58 287	6,9	89 490	9,6	121 291	10,4	+53,5	+35,5
Puu – <i>Trä</i> – Wood	700 346	84,1	709 917	84,7	753 172	80,6	870 314	74,9	+6,1	+15,6
Muut rakennukset ¹⁾ – Övriga byggnader – Other buildings .	106 528	12,8	69 744	8,3	92 183	9,9	150 249	12,9	+32,2	+63,0
Kivi – <i>Sten</i> – stone	29 422	3,5	24 838	3,0	31 118	3,3	47 394	4,1	+25,3	+32,3
Puu – <i>Trä</i> – Wood	77 106	9,3	44 906	5,4	61 065	6,5	82 661	7,1	+36,0	+35,4

1) Vuoden 1960 väestölaskennassa ryhmä "muut rakennukset" sisältää myös sellaisia rakennuksia, joista ei ole kerätty tietoja vuosina 1970–1990, esim. autotallit, sekä talosrakennukset, joissa oli sauna
Vid 1960 års folkräkning innehåller gruppen "Övriga byggnader" även sådana byggnader om vilka uppgifter inte insamlades in åren 1970–1990, t.ex. garage samt ekonomibygnader med bastu

In the census at 1960, 'Other buildings' also includes buildings on which no data were gathered in the 1970–1990 period, such as garages and outbuildings containing a sauna.

Taulukko C. Rakennukset lämmitysaineen mukaan vuosina 1970, 1980 ja 1990
Tabell C. Byggnader efter bränsle för uppvärmning 1970, 1980 och 1990
Table C. Buildings by heating fuel in 1970, 1980 and 1990

	Rakennuksia – Byggnader – Buildings						Muutos – Förändring – Change	
	1970	%	1980	%	1990	%	1970–80 %	1980–90 %
Kaikki rakennukset – Byggnader inalles – Buildings total	837 948	100,0	934 845	100,0	1 162 410	100,0	+11,6	+24,3
Kauko-/aluelämpö – Fjärr-/regionvärme – District-/localheat	48 538	5,2	105 608	9,1	..	+117,6
Öljy, kaasu – Olja, gas – Oil, gas	320 171	38,2	347 498	37,2	306 750	26,4	+8,5	-11,7
Kivihiili, koksi – Stenkol, koks – Coal, coke ..	24 328	2,9	11 794	1,3	8 753	0,8	-51,5	-25,8
Sähkö – Elektricitet – Electricity	41 872	5,0	178 707	19,1	357 743	30,8	+326,8	+100,2
Puu, turve – Ved, torv – Wood, peat	429 467	51,3	327 230	35,1	321 342	27,6	-23,8	-1,8
Muu, tuntematon – Annat, okänt – Other, unknown	22 111	2,6	20 578	2,2	62 214	5,4	-6,9	+202,3

Taulukko D. Rakennukset käyttötarkoituksen mukaan vuosina 1970, 1980 ja 1990
Tabell D. Byggnader efter användningssyfte 1970, 1980 och 1990
Table D. Buildings by intended use in 1970, 1980 and 1990

	Rakennuksia – Byggnader – Buildings				Muutos – Förändring – Change %
	1980	%	1990	%	
Kaikki rakennukset – Alla byggnader – Buildings total,	934 845	100,0	1 162 410	100,0	+24,3
Varsinaiset asuinrakennukset – Egentliga bostadsbyggnader – Residential buildings proper	842 662	90,1	1 004 809	86,4	+19,2
Erilliset pientalot – Fristående småhus – Detached houses ..	773 359	82,7	907 574	78,1	+17,4
Kytkeytyt pientalot – Sammanbyggda småhus – Terraced houses	22 613	2,4	52 522	4,5	+132,3
Asuinkerrostalot – Flervåningsbostadshus – Blocks of flats ..	44 371	4,7	44 713	3,8	+0,8
Muut rakennukset – Övriga byggnader – Other buildings ...	92 183	9,9	150 247	12,9	+63,0
Myymälä-, majoitus- ja ravitsemisrakennukset – Butiks-, inkvarterings- och bespisningsbyggnader – Shop, accomodation and restaurant buildings	21 926	2,3	33 138	2,9	+51,1
Hoitoalan rakennukset – Vårdbyggnader – Institutional buildings	3 992	0,4	5 796	0,5	+45,2
Toimisto- ja hallintorakennukset – Kontors- och förvaltningsbyggnader – Office buildings	7 551	0,8	9 913	0,9	+31,3
Kokoon-tumisrakennukset – Byggnader för samlingslokaler – Buildings for assembly	6 659	0,7	10 231	0,9	+53,6
Opetusrakennukset – Undervisningsbyggnader – Educational buildings	7 750	0,8	8 545	0,7	+10,3
Teollisuusrakennukset – Industribyggnader – Industrial buildings	19 507	2,1	29 106	2,5	+49,2
Varasto-, liikenteen- ja muut rakennukset – Lager-, trafik- och övriga byggnader – Warehouses, traffic and Other buildings	24 798	2,7	53 518	4,6	+115,8

Taulukko E. Toimitilat lääneittäin 1970, 1980, 1990
Tabell E. Verksamhetslokaler länsvis åren 1970, 1980, 1990
Table E. Non-residential spaces by province in 1970, 1980, 1990

	Toimitiloja – Verksamhetslokaler – Units			Muutos – Förändring – Change 1970–1980		Muutos – Förändring – Change 1980–1990	
	1970	1980	1990	kpl – st – number	%	kpl – st – number	%
Koko maa – Hela landet – Whole country	151 788	166 619	181 208	14 831	+9,8	14 589	+8,8
Uudenmaan lääni – <i>Nylands län</i>	35 093	39 287	44 870	4 194	+12,0	5 583	+14,2
Turun ja Porin lääni – <i>Åbo och Björneborgs län</i> ..	24 272	25 649	25 688	1 377	+5,7	39	+0,2
Hämeen lääni – <i>Tavastehus län</i>	21 470	22 341	25 844	871	+4,1	3 503	+15,7
Kymen lääni – <i>Kymmene län</i>	11 394	11 463	11 704	69	+0,6	241	+2,1
Mikkelin – <i>S:t Michels län</i>	6 592	8 317	7 438	1 725	+26,2	-879	-10,6
Pohjois-Karjalan lääni – <i>Norra Karelens län</i>	5 006	5 832	6 401	826	+16,5	569	+9,8
Kuopion lääni – <i>Kuopio län</i>	6 943	7 956	8 832	1 013	+14,6	876	+11,0
Keski-Suomen lääni – <i>Mellersta Finlands län</i>	7 387	8 138	9 530	751	+10,2	1 392	+17,1
Vaasan lääni – <i>Vasa län</i>	14 450	15 877	16 554	1 427	+9,9	677	+4,3
Oulun lääni – <i>Uleåborgs län</i>	11 318	12 548	15 057	1 230	+10,9	2 509	+20,0
Lapin lääni – <i>Lapplands län</i>	6 290	7 570	8 256	1 280	+20,3	686	+9,1
Ahvenanmaan maakunta – <i>Landskapet Åland</i> – Autonomous Territory of the Åland Islands	1 573	1 625	1 034	68	+4,3	-607	-37,0

Taulukko F. Toimitilat käyttötarkoituksen mukaan vuosina 1970, 1980 ja 1990
Tabell F. Versamhetslokaler efter användningssyfte 1970, 1980 och 1990
Table F. Non-residential spaces by intended use in 1970, 1980 and 1990

	Toimitiloja – Versamhetslokaler – Units				Muutos – Förändring – Change %
	1980	%	1990	%	
Kaikki toimitilat – Alla Versamhetslokaler – Non-residential spaces total,	166 619	100,0	181 208	100,0	+8,8
Näistä – <i>Därav</i> – Of which:					
Asuinrakennuksissa – <i>I bostadsbyggnader</i> – In residential buildings	50 857	30,5	52 936	29,2	+4,1
Muissa rakennuksissa – <i>I övriga byggnader</i> – In other buildings	115 762	69,5	128 272	70,8	+10,8
Myyvälä-, majoitus- ja ravitsemistilat – <i>Butiks-, inkvarterings- och bespisningslokaler</i> – Retail outlets, accomodation and catering facilities, ...	54 257	32,6	51 262	28,3	-5,5
Hoitoalan tilat – <i>Vårdlokaler</i> – Caregiving facilities	9 669	5,8	10 749	5,9	+11,2
Toimisto- ja hallintotilat – <i>Kontors- och förvaltningslokaler</i> – Offices	36 714	22,0	43 799	24,2	+19,3
Kokoontumistilat – <i>Samlingslokaler</i> – Assembly rooms	9 542	5,7	8 972	5,0	-6,0
Opetustilat – <i>Undervisningslokaler</i> – Educational facilities	9 086	5,5	8 484	4,7	-6,4
Teollisuustilat – <i>Industrilokaler</i> – Industrial facilities	25 397	15,2	24 137	13,3	-5,0
Varastotilat – <i>Lagerlokaler</i> – Storage facilities ..	9 069	5,4	7 362	4,1	-18,8
Liikeneen- ja muut tilat – <i>Trafik- och övriga lokaler</i> – Transport and other facilities	11 177	6,7	26 443 ¹⁾	14,6	+136,6

1) Sisältää tyhjiillään olevat toimitilat – *Innehåller verksamhetslokaler som inte är i verksamhetsbruk* – Incl. vacancies

Taulut – *Tabeller* –
Tables

1 Rakennukset käyttötarkoituksen, lämmitystavan, lämmitysaineen ja kerrosalan mukaan 31.12.1990

Byggnader efter användningssyfte, uppvärmningssätt, bränsle för uppvärmning och våningsarea

Buildings by intended use, heating system, heating fuel and floorage

Alue, käyttötarkoitus, lämmitystapa Område, användningssyfte, uppvärmningssätt	Kaikki rakennukset Alla byggnader		Lämmitysaine/lämmönlähde - Bränsle för uppvärmning/värmekälla								
	Kp1 - St	Kerros- ala 1000 m2 Vänings- area 1000 m2	Kauko- tai aluelämpö Fjärr- eller regionvärme			Öljy, kaasu Olja, gas			Kivihiili Stenkol		
			Kp1 - St	Kerrosala Väningsarea		Kp1 - St	Kerrosala Väningsarea		Kp1 - St	Kerrosala Väningsarea	
				1000 m2	%		1000 m2	%		1000 m2	%

KOKO MAA - HELA LANDET

Kaikki rakennukset - Alla byggnader	1162410	307122	105608	126072	100.0	306750	83192	100.0	8763	1271	100.0
Vesikeskuslämmitys - Vattencentralvärme	571506	226390	100746	121494	96.4	290271	77657	93.3	8446	1140	89.7
Ilmakekuslämmitys - Luftcentralvärme	23657	11884	4863	4578	3.6	5978	4240	5.1	86	102	8.0
Suora sähkölämmitys - Direkt elvärme	301734	45406	-	-	-	-	-	-	-	-	-
Uuni- t. kaminalämmitys - Ugns- el. kaminuppvärmning	231108	18560	-	-	-	9198	857	1.0	187	26	2.0
Ei kiint. lämmityslait. - Inga fasta uppv.anordn.	9458	2827	-	-	-	647	316	0.4	17	2	0.1
Tuntematon - Okänt	24947	2056	-	-	-	656	121	0.1	18	2	0.2
Vars. asuinrakennukset - Egentliga bostadsbyggnader	1004809	197698	83110	71041	56.3	269700	48983	58.9	8385	947	74.6
Vesikeskuslämmitys - Vattencentralvärme	483225	138785	79469	70349	55.8	258002	47824	57.5	8112	915	72.0
Ilmakekuslämmitys - Luftcentralvärme	17351	2856	3641	691	0.6	2368	367	0.4	70	10	0.8
Suora sähkölämmitys - Direkt elvärme	268004	37602	-	-	-	-	-	-	-	-	-
Uuni- t. kaminalämmitys - Ugns- el. kaminuppvärmning	224032	17622	-	-	-	8571	704	0.8	179	19	1.5
Ei kiint. lämmityslait. - Inga fasta uppv.anordn.	2129	171	-	-	-	331	37	0.0	9	1	0.1
Tuntematon - Okänt	10068	660	-	-	-	428	51	0.1	16	2	0.1
Erilliset pientalot - Fristående småhus	907574	107798	31329	5164	4.1	245873	33186	39.9	8212	889	69.8
Vesikeskuslämmitys - Vattencentralvärme	406637	56363	27902	4665	3.7	234393	32115	38.6	7947	860	67.6
Ilmakekuslämmitys - Luftcentralvärme	16941	2576	3427	509	0.4	2294	326	0.4	69	10	0.8
Suora sähkölämmitys - Direkt elvärme	251659	31191	-	-	-	-	-	-	-	-	-
Uuni- t. kaminalämmitys - Ugns- el. kaminuppvärmning	221350	16914	-	-	-	8452	674	0.8	172	16	1.3
Ei kiint. lämmityslait. - Inga fasta uppv.anordn.	2104	160	-	-	-	321	29	0.0	9	1	0.1
Tuntematon - Okänt	9883	594	-	-	-	413	43	0.1	15	2	0.1
Kytkeytyt pientalot - Sammanbyggda småhus	52522	22718	21235	9913	7.9	13943	6293	7.6	45	14	1.1
Vesikeskuslämmitys - Vattencentralvärme	36618	16690	21080	9830	7.8	13848	6252	7.5	44	14	1.1
Ilmakekuslämmitys - Luftcentralvärme	320	164	155	83	0.1	54	28	0.0	1	0	0.0
Suora sähkölämmitys - Direkt elvärme	14694	5633	-	-	-	-	-	-	-	-	-
Uuni- t. kaminalämmitys - Ugns- el. kaminuppvärmning	763	217	-	-	-	30	9	0.0	-	-	-
Ei kiint. lämmityslait. - Inga fasta uppv.anordn.	8	2	-	-	-	1	1	0.0	-	-	-
Tuntematon - Okänt	119	12	-	-	-	10	4	0.0	-	-	-
Asuinkerrostalot - Flervåningsbostadshus	44713	67182	30546	55963	44.4	9884	9504	11.4	128	44	3.5
Vesikeskuslämmitys - Vattencentralvärme	40970	65732	30487	55863	44.3	9761	9458	11.4	121	41	3.3
Ilmakekuslämmitys - Luftcentralvärme	90	116	59	100	0.1	20	14	0.0	-	-	-
Suora sähkölämmitys - Direkt elvärme	1651	778	-	-	-	-	-	-	-	-	-
Uuni- t. kaminalämmitys - Ugns- el. kaminuppvärmning	1919	492	-	-	-	89	22	0.0	7	3	0.2
Ei kiint. lämmityslait. - Inga fasta uppv.anordn.	17	10	-	-	-	9	7	0.0	-	-	-
Tuntematon - Okänt	66	54	-	-	-	5	4	0.0	-	-	-

Alue, käyttötarkoitus, lämmitystapa Område, användningssyfte, uppvärmningssätt	Lämmitysalue/lämmönlähde - Bränsle för uppvärmning/värmekälla								
	Sähkö Elektricitet			Puu, turve Ved, torv			Muu tai tuntematon Annat eller okänt		
	Kpl - St	Kerrosala Väningsarea		Kpl - St	Kerrosala Väningsarea		Kpl - St	Kerrosala Väningsarea	
		1000 m2	%		1000 m2	%		1000 m2	%

KOKO MAA - HELA LANDET

Kaikki rakennukset - Alla byggnader	357743	64532	100.0	321342	33464	100.0	62214	8801	100.0
Vesikeskuslämmitys - Vattencentralvärme	34399	5841	10.7	105770	16009	47.9	31876	4247	49.4
Ilmakeskuslämmitys - Luftcentralvärme	8003	1873	3.4	3574	739	2.2	1153	353	4.1
Suora sähkölämmitys - Direkt elvärme	301734	45406	83.3	-	-	-	-	-	-
Uuni- t. kaminalämmitys - Ugns- el. kaminuppvärmning	11919	1141	2.1	208960	16475	49.2	844	62	0.7
Ei kiint. lämmityslait. - Inga fasta uppv.anordn.	950	215	0.4	576	77	0.2	7268	2217	25.8
Tuntematon - Okänt	738	56	0.1	2462	155	0.5	21073	1721	20.0
Vars. asuinrakennukset - Egentliga bostadsbyggnader	319837	44711	82.0	307983	30298	90.6	15794	1718	20.0
Vesikeskuslämmitys - Vattencentralvärme	32378	4828	8.9	99857	13910	41.6	5407	959	11.1
Ilmakeskuslämmitys - Luftcentralvärme	7030	1140	2.1	3297	490	1.5	945	158	1.8
Suora sähkölämmitys - Direkt elvärme	268004	37602	69.0	-	-	-	-	-	-
Uuni- t. kaminalämmitys - Ugns- el. kaminuppvärmning	11537	1076	2.0	203118	15779	47.2	627	46	0.5
Ei kiint. lämmityslait. - Inga fasta uppv.anordn.	472	36	0.1	406	33	0.1	911	66	0.8
Tuntematon - Okänt	416	30	0.1	1305	86	0.3	7904	491	5.7
Erilliset pientalot - Fristående småhus	301857	37652	69.0	305042	29456	88.0	15261	1450	16.9
Vesikeskuslämmitys - Vattencentralvärme	31033	4278	7.8	99292	13700	41.0	5070	755	8.8
Ilmakeskuslämmitys - Luftcentralvärme	6933	1093	2.0	3288	487	1.5	930	152	1.8
Suora sähkölämmitys - Direkt elvärme	251659	31191	57.2	-	-	-	-	-	-
Uuni- t. kaminalämmitys - Ugns- el. kaminuppvärmning	11353	1026	1.9	200757	15155	45.3	616	43	0.5
Ei kiint. lämmityslait. - Inga fasta uppv.anordn.	467	34	0.1	405	33	0.1	902	62	0.7
Tuntematon - Okänt	412	29	0.1	1300	81	0.2	7743	439	5.1
Kytötyt pientalot - Sammanbyggda småhus	15914	8088	11.2	1022	308	0.9	363	101	1.2
Vesikeskuslämmitys - Vattencentralvärme	1093	401	0.7	315	105	0.3	238	87	1.0
Ilmakeskuslämmitys - Luftcentralvärme	91	45	0.1	5	2	0.0	14	5	0.1
Suora sähkölämmitys - Direkt elvärme	14694	5533	10.3	-	-	-	-	-	-
Uuni- t. kaminalämmitys - Ugns- el. kaminuppvärmning	31	8	0.0	697	199	0.6	5	1	0.0
Ei kiint. lämmityslait. - Inga fasta uppv.anordn.	2	1	0.0	1	0	0.0	4	1	0.0
Tuntematon - Okänt	3	1	0.0	4	1	0.0	102	7	0.1
Asuinkerrostalot - Flervåningsbostadshus	2066	971	1.8	1919	533	1.6	170	166	1.9
Vesikeskuslämmitys - Vattencentralvärme	252	149	0.3	250	104	0.3	99	117	1.4
Ilmakeskuslämmitys - Luftcentralvärme	6	2	0.0	4	0	0.0	1	0	0.0
Suora sähkölämmitys - Direkt elvärme	1651	778	1.4	-	-	-	-	-	-
Uuni- t. kaminalämmitys - Ugns- el. kaminuppvärmning	153	41	0.1	1664	424	1.3	6	2	0.0
Ei kiint. lämmityslait. - Inga fasta uppv.anordn.	3	1	0.0	-	-	-	5	2	0.0
Tuntematon - Okänt	1	0	0.0	1	4	0.0	59	46	0.5

Alue, käyttötarkoitus, lämmitystapa Område, användningssyfte, uppvärmningssätt	Kaikki rakennukset Alla byggnader		Lämmitysaine/lämmönlähde - Bränsle för uppvärmning/värmekälla								
	Kp1 - St	Kerros- ala 1000 m2 Vänings- area	Kauko- tai alueilämpö Fjärr- eller regionvärme			Öljy, kaasu Olja, gas			Kivihilli Stenkol		
			Kp1 - St	Kerrosala Väningsarea		Kp1 - St	Kerrosala Väningsarea		Kp1 - St	Kerrosala Väningsarea	
				1000 m2	%		1000 m2	%		1000 m2	%

KOKO MAA - HELA LANDET

Muut asuinrakennukset - Övriga bostadsbyggnader	7354	354	28	17	0.0	306	39	0.0	6	0	0.0
Vesikeskuslämmitys - Vattencentralvärme	669	68	27	17	0.0	183	31	0.0	6	0	0.0
Ilmakeskuslämmitys - Luftcentralvärme	21	3	1	0	0.0	1	0	0.0	-	-	-
Suora sähkölämmitys - Direkt elvärme	1049	76	-	-	-	-	-	-	-	-	-
Uuni- t. kaminalämmitys - Ugns- el. kaminuppvärmning	2119	96	-	-	-	27	2	0.0	-	-	-
Ei kiint. lämmityslait. - Inga fasta uppv.anordn.	310	12	-	-	-	3	0	0.0	-	-	-
Tuntematon - Okänt	3186	97	-	-	-	92	6	0.0	-	-	-
Myymlä-, majoitus- ja ravitsemisrakennukset - Butiks-, inkvarterings- och bespisingbyggnader	33138	16056	4577	8042	6.4	8107	5363	6.4	84	22	1.8
Vesikeskuslämmitys - Vattencentralvärme	16185	12965	4381	7522	6.0	7573	4968	6.0	82	21	1.7
Ilmakeskuslämmitys - Luftcentralvärme	732	1002	196	520	0.4	319	359	0.4	1	1	0.1
Suora sähkölämmitys - Direkt elvärme	12531	1787	-	-	-	-	-	-	-	-	-
Uuni- t. kaminalämmitys - Ugns- el. kaminuppvärmning	1618	170	-	-	-	163	30	0.0	-	-	-
Ei kiint. lämmityslait. - Inga fasta uppv.anordn.	755	72	-	-	-	29	8	0.0	1	0	0.0
Tuntematon - Okänt	1317	60	-	-	-	33	7	0.0	-	-	-
Hoitoalan rakennukset - Vårdbyggnader	5796	7689	2699	5118	4.1	2081	2144	2.6	11	4	0.3
Vesikeskuslämmitys - Vattencentralvärme	4963	7386	2682	6085	4.0	2055	2123	2.6	10	2	0.2
Ilmakeskuslämmitys - Luftcentralvärme	42	62	17	34	0.0	17	12	0.0	1	1	0.1
Suora sähkölämmitys - Direkt elvärme	594	191	-	-	-	-	-	-	-	-	-
Uuni- t. kaminalämmitys - Ugns- el. kaminuppvärmning	73	15	-	-	-	5	2	0.0	-	-	-
Ei kiint. lämmityslait. - Inga fasta uppv.anordn.	31	10	-	-	-	1	1	0.0	-	-	-
Tuntematon - Okänt	93	36	-	-	-	3	6	0.0	-	-	-
Toimisto- ja hallintorak. - Kontors- och förvaltningsb.	9913	14533	3746	10986	8.7	3353	2574	3.1	20	20	1.6
Vesikeskuslämmitys - Vattencentralvärme	7311	13121	3644	10491	8.3	3255	2402	2.9	20	20	1.6
Ilmakeskuslämmitys - Luftcentralvärme	214	670	102	495	0.4	70	139	0.2	-	-	-
Suora sähkölämmitys - Direkt elvärme	1984	579	-	-	-	-	-	-	-	-	-
Uuni- t. kaminalämmitys - Ugns- el. kaminuppvärmning	120	26	-	-	-	10	2	0.0	-	-	-
Ei kiint. lämmityslait. - Inga fasta uppv.anordn.	45	35	-	-	-	6	14	0.0	-	-	-
Tuntematon - Okänt	239	103	-	-	-	12	16	0.0	-	-	-
Kokoontumisrakennukset - Byggnader för samlingslok.	10231	6920	1668	2846	2.3	2613	1610	1.9	19	9	0.7
Vesikeskuslämmitys - Vattencentralvärme	4721	4173	1676	2560	2.0	2146	1337	1.6	17	9	0.7
Ilmakeskuslämmitys - Luftcentralvärme	557	600	92	286	0.2	358	241	0.3	-	-	-
Suora sähkölämmitys - Direkt elvärme	3027	801	-	-	-	-	-	-	-	-	-
Uuni- t. kaminalämmitys - Ugns- el. kaminuppvärmning	904	177	-	-	-	83	21	0.0	2	0	0.0
Ei kiint. lämmityslait. - Inga fasta uppv.anordn.	488	125	-	-	-	17	7	0.0	-	-	-
Tuntematon - Okänt	534	44	-	-	-	9	3	0.0	-	-	-

Alue, käyttötarkoitus, lämmitystapa Område, användningssyfte, uppvärmningssätt	Lämmitystapne/lämmönlände - Bränsle för uppvärmning/värmekälla								
	Sähkö Elektricitet			Puu, turve Ved, torv			Muu tai tuntematon Annat eller okänt		
	Kp1 - St	Kerrosala Väningsarea		Kp1 - St	Kerrosala Väningsarea		Kp1 - St	Kerrosala Väningsarea	
		1000 m2	%		1000 m2	%		1000 m2	%

KOKO MAA - HELA LANDET

Muut asuinrakennukset - Övriga bostadsbyggnader	1451	106	0.2	3140	156	0.5	2423	36	0.4
Vesikeskuslämmitys - Vattencentralvärme	43	7	0.0	139	11	0.0	271	2	0.0
Ilmakeskuslämmitys - Luftcentralvärme	15	2	0.0	1	0	0.0	3	0	0.0
Suora sähkölämmitys - Direkt elvärme	1049	76	0.1	-	-	-	-	-	-
Uuni- t. kamiinalämmitys - Ugns- el. kaminuppvärmning	74	4	0.0	1899	86	0.3	119	5	0.1
Ei kiint. lämmityslait. - Inga fasta uppv.anordn.	34	2	0.0	29	1	0.0	244	9	0.1
Tuntematon - Okänt	236	14	0.0	1072	58	0.2	1786	19	0.2
Myymälä-, majoitus- ja ravitsemisrakennukset - Butiks-, inkvarterings- och bespisningsbyggnader	13499	2071	3.8	3394	336	1.0	3477	220	2.6
Vesikeskuslämmitys - Vattencentralvärme	576	150	0.3	1984	199	0.6	1589	113	1.3
Ilmakeskuslämmitys - Luftcentralvärme	184	102	0.2	14	9	0.0	18	10	0.1
Suora sähkölämmitys - Direkt elvärme	12531	1787	3.3	-	-	-	-	-	-
Uuni- t. kamiinalämmitys - Ugns- el. kaminuppvärmning	93	13	0.0	1337	124	0.4	35	2	0.0
Ei kiint. lämmityslait. - Inga fasta uppv.anordn.	91	16	0.0	23	2	0.0	611	46	0.5
Tuntematon - Okänt	24	2	0.0	36	2	0.0	1224	49	0.6
Hoitoalan rakennukset - Vårdbyggnader	691	281	0.5	145	87	0.3	169	55	0.6
Vesikeskuslämmitys - Vattencentralvärme	80	84	0.2	88	76	0.2	48	16	0.2
Ilmakeskuslämmitys - Luftcentralvärme	5	2	0.0	-	-	-	2	3	0.0
Suora sähkölämmitys - Direkt elvärme	594	191	0.3	-	-	-	-	-	-
Uuni- t. kamiinalämmitys - Ugns- el. kaminuppvärmning	9	2	0.0	57	11	0.0	2	0	0.0
Ei kiint. lämmityslait. - Inga fasta uppv.anordn.	3	2	0.0	-	-	-	27	7	0.1
Tuntematon - Okänt	-	-	-	-	-	-	90	30	0.4
Toimisto- ja hallintorak. - Kontors- och förvaltningsb.	2218	718	1.3	213	59	0.2	363	176	2.0
Vesikeskuslämmitys - Vattencentralvärme	166	97	0.2	120	39	0.1	106	72	0.8
Ilmakeskuslämmitys - Luftcentralvärme	35	32	0.1	2	0	0.0	5	3	0.0
Suora sähkölämmitys - Direkt elvärme	1984	579	1.1	-	-	-	-	-	-
Uuni- t. kamiinalämmitys - Ugns- el. kaminuppvärmning	20	4	0.0	89	19	0.1	1	0	0.0
Ei kiint. lämmityslait. - Inga fasta uppv.anordn.	8	6	0.0	-	-	-	31	15	0.2
Tuntematon - Okänt	5	1	0.0	2	0	0.0	220	87	1.0
Kokoontumisrakennukset - Byggnader för samlingslok.	3349	968	1.8	993	195	0.6	1589	292	3.4
Vesikeskuslämmitys - Vattencentralvärme	135	71	0.1	221	51	0.2	626	145	1.7
Ilmakeskuslämmitys - Luftcentralvärme	90	65	0.1	5	3	0.0	12	5	0.1
Suora sähkölämmitys - Direkt elvärme	3027	801	1.5	-	-	-	-	-	-
Uuni- t. kamiinalämmitys - Ugns- el. kaminuppvärmning	57	14	0.0	755	140	0.4	7	2	0.0
Ei kiint. lämmityslait. - Inga fasta uppv.anordn.	30	15	0.0	8	1	0.0	433	101	1.2
Tuntematon - Okänt	10	2	0.0	4	0	0.0	511	39	0.5

Alue, käyttötarkoitus, lämmitystapa Område, användningssyfte, uppvärmningssätt	Kaikki rakennukset Alla byggnader		Lämmitysaline/lämmönlähde - Bränsle för uppvärmning/värmekälla								
	Kp1 - St	Kerrosala 1000 m2 Vänings- area 1000 m2	Kauko- tai aluelämpö Fjärr- eller regionvärme			Öljy, kaasu Olja, gas			Kivihiili Stenkol		
			Kp1 - St	Kerrosala Väningsarea	%	Kp1 - St	Kerrosala Väningsarea		Kp1 - St	Kerrosala Väningsarea	
							1000 m2	%		1000 m2	%

KOKO MAA - HELA LANDET

Opetusrakennukset - Undervisningsbyggnader	8546	13748	2582	8219	6.5	3781	4480	5.4	14	16	1.3
Vesikeskuslämmitys - Vattencentralvärme	7105	13061	2554	8115	6.4	3735	4405	5.3	13	16	1.2
Ilmakeskuslämmitys - Luftcentralvärme	60	149	28	104	0.1	22	38	0.0	1	1	0.0
Suora sähkölämmitys - Direkt elvärme	827	306	-	-	-	-	-	-	-	-	-
Uuni- t. kaminalämmitys - Ugns- el. kaminuppvärmning	368	122	-	-	-	11	8	0.0	-	-	-
Ei kiint. lämmityslait. - Inga fasta uppv.anordn.	32	31	-	-	-	8	22	0.0	-	-	-
Tuntematon - Okänt	153	80	-	-	-	5	7	0.0	-	-	-
Teollisuusrakennukset - Industribyggnader	29106	34941	4356	14490	11.5	9400	12926	15.5	129	224	17.6
Vesikeskuslämmitys - Vattencentralvärme	16006	25403	3776	12506	9.9	7252	10312	12.4	112	134	10.6
Ilmakeskuslämmitys - Luftcentralvärme	3125	5311	580	1984	1.6	1819	2444	2.9	8	88	6.9
Suora sähkölämmitys - Direkt elvärme	5741	2596	-	-	-	-	-	-	-	-	-
Uuni- t. kaminalämmitys - Ugns- el. kaminuppvärmning	738	157	-	-	-	186	59	0.1	4	1	0.0
Ei kiint. lämmityslait. - Inga fasta uppv.anordn.	1798	1077	-	-	-	106	97	0.1	3	0	0.0
Tuntematon - Okänt	1698	397	-	-	-	37	15	0.0	2	0	0.0
Liikenteen rakennukset - Trafikbyggnader	36784	7251	1424	1952	1.6	4796	2349	2.8	46	9	0.7
Vesikeskuslämmitys - Vattencentralvärme	24524	5374	1322	1782	1.4	3952	2017	2.4	41	9	0.7
Ilmakeskuslämmitys - Luftcentralvärme	1052	544	102	180	0.1	694	297	0.4	4	1	0.1
Suora sähkölämmitys - Direkt elvärme	6103	718	-	-	-	-	-	-	-	-	-
Uuni- t. kaminalämmitys - Ugns- el. kaminuppvärmning	473	70	-	-	-	89	18	0.0	1	0	0.0
Ei kiint. lämmityslait. - Inga fasta uppv.anordn.	1882	314	-	-	-	41	14	0.0	-	-	-
Tuntematon - Okänt	2750	242	-	-	-	20	4	0.0	-	-	-
Muut rakennukset ja tunte- mattomat - Övriga byggnader och okända	16734	8922	1418	3351	2.7	2613	2724	3.3	39	19	1.5
Vesikeskuslämmitys - Vattencentralvärme	6797	6053	1314	3068	2.4	2118	2248	2.7	32	13	1.0
Ilmakeskuslämmitys - Luftcentralvärme	503	699	104	283	0.2	310	342	0.4	1	0	0.0
Suora sähkölämmitys - Direkt elvärme	1874	750	-	-	-	-	-	-	-	-	-
Uuni- t. kaminalämmitys - Ugns- el. kaminuppvärmning	863	103	-	-	-	63	11	0.0	1	5	0.4
Ei kiint. lämmityslait. - Inga fasta uppv.anordn.	1988	980	-	-	-	105	116	0.1	4	1	0.0
Tuntematon - Okänt	4909	337	-	-	-	17	7	0.0	1	0	0.0

UUDENMAAN LÄÄNI
NYLANDS LÄN

Kaikki rakennukset - Alla byggnader	185433	79242	29872	48039	100.0	53537	15824	100.0	3638	436	100.0
Vesikeskuslämmitys - Vattencentralvärme	100637	64697	29193	46857	97.5	50578	14491	91.6	3523	422	96.8
Ilmakeskuslämmitys - Luftcentralvärme	3530	2685	679	1181	2.5	1128	1089	6.9	19	4	0.9
Suora sähkölämmitys - Direkt elvärme	54205	9157	-	-	-	-	-	-	-	-	-
Uuni- t. kaminalämmitys - Ugns- el. kaminuppvärmning	19840	1655	-	-	-	1486	141	0.9	78	8	1.8
Ei kiint. lämmityslait. - Inga fasta uppv.anordn.	1291	404	-	-	-	99	63	0.4	8	1	0.2
Tuntematon - Okänt	5930	644	-	-	-	146	39	0.2	10	1	0.3

Alue, käyttötarkoitus, lämmitystapa Område, användningssyfte, uppvärmningssätt	Lämmitysalaine/lämmönlähde - Bränsle för uppvärmning/värmekälla								
	Sähkö Elektricitet			Puu, turve Ved, torv			Muu tai tuntematon Annat eller okänt		
	Kp1 - St	Kerrosala Väningsarea		Kp1 - St	Kerrosala Väningsarea		Kp1 - St	Kerrosala Väningsarea	
		1000 m2	%		1000 m2	%		1000 m2	%

KOKO MAA - HELA LANDET

Dpetusrakennukset - Undervisningsbyggnader	954	384	0.7	979	492	1.5	235	157	1.8
Vesikeskuslämmitys - Vattencentralvärme	80	60	0.1	661	394	1.2	62	71	0.8
Ilmakeskuslämmitys - Luftcentralvärme	6	2	0.0	-	-	-	3	4	0.0
Suora sähkölämmitys - Direkt elvärme	827	306	0.6	-	-	-	-	-	-
Uuni- t. kamiinalämmitys - Ugns- el. kaminuppvärmning	36	14	0.0	317	98	0.3	4	2	0.0
Ei kiint. lämmityslait. - Inga fasta uppv.anordn.	2	1	0.0	-	-	-	22	8	0.1
Tuntematon - Okänt	3	1	0.0	1	0	0.0	144	72	0.8

Teollisuusrakennukset - Industribyggnader	6851	3470	6.4	2494	1444	4.3	5876	2387	27.8
Vesikeskuslämmitys - Vattencentralvärme	506	351	0.6	1750	1109	3.3	2610	992	11.6
Ilmakeskuslämmitys - Luftcentralvärme	408	421	0.8	203	225	0.7	107	149	1.7
Suora sähkölämmitys - Direkt elvärme	5741	2596	4.8	-	-	-	-	-	-
Uuni- t. kamiinalämmitys - Ugns- el. kaminuppvärmning	38	8	0.0	491	87	0.3	19	2	0.0
Ei kiint. lämmityslait. - Inga fasta uppv.anordn.	139	88	0.2	28	18	0.1	1522	874	10.2
Tuntematon - Okänt	19	6	0.0	22	5	0.0	1618	371	4.3

Liikenteen rakennukset - Traffikbyggnader	6619	842	1.5	980	152	0.5	22919	1946	22.6
Vesikeskuslämmitys - Vattencentralvärme	253	66	0.1	567	94	0.3	18389	1406	16.3
Ilmakeskuslämmitys - Luftcentralvärme	173	50	0.1	39	7	0.0	40	10	0.1
Suora sähkölämmitys - Direkt elvärme	6103	718	1.3	-	-	-	-	-	-
Uuni- t. kamiinalämmitys - Ugns- el. kaminuppvärmning	15	1	0.0	353	49	0.1	15	1	0.0
Ei kiint. lämmityslait. - Inga fasta uppv.anordn.	62	6	0.0	13	1	0.0	1766	293	3.4
Tuntematon - Okänt	13	1	0.0	8	0	0.0	2709	236	2.7

Muut rakennukset ja tunte- mattomat - Övriga byggnader och okända	2274	980	1.8	1021	235	0.7	9369	1612	18.7
Vesikeskuslämmitys - Vattencentralvärme	182	126	0.2	383	126	0.4	2768	472	5.6
Ilmakeskuslämmitys - Luftcentralvärme	57	56	0.1	13	5	0.0	18	12	0.1
Suora sähkölämmitys - Direkt elvärme	1874	750	1.4	-	-	-	-	-	-
Uuni- t. kamiinalämmitys - Ugns- el. kaminuppvärmning	40	5	0.0	544	80	0.2	15	1	0.0
Ei kiint. lämmityslait. - Inga fasta uppv.anordn.	109	42	0.1	69	21	0.1	1701	800	9.3
Tuntematon - Okänt	12	1	0.0	12	3	0.0	4867	326	3.8

 UUDENMAAN LÄÄNI
 NYLANDS LÄN

Kaikki rakennukset - Alla byggnader	64726	11001	100.0	22186	2147	100.0	11474	1795	100.0
Vesikeskuslämmitys - Vattencentralvärme	7295	1305	11.9	4872	738	34.4	5076	883	49.2
Ilmakeskuslämmitys - Luftcentralvärme	1381	333	3.0	159	30	1.4	154	48	2.7
Suora sähkölämmitys - Direkt elvärme	54205	9157	83.2	-	-	-	-	-	-
Uuni- t. kamiinalämmitys - Ugns- el. kaminuppvärmning	1456	145	1.3	16703	1352	63.0	117	8	0.5
Ei kiint. lämmityslait. - Inga fasta uppv.anordn.	201	45	0.4	50	4	0.2	933	291	16.2
Tuntematon - Okänt	188	16	0.1	392	24	1.1	5194	565	31.4

Alue, käyttötarkoitus, lämmitystapa Område, användningssyfte, uppvärmingsätt	Kaikki rakennukset Alla byggnader		Lämmitysaine/lämmönlähde - Bränsle för uppvärmning/värmekälla								
	Kpl - St	Kerros- ala 1000 m2 Vänings- area 1000 m2	Kauko- tai aluelämpö Fjärr- eller regionvärme			Öljy, kaasua Olja, gas			Kivhiili Stenkol		
			Kpl - St	Kerrosala Väningsarea		Kpl - St	Kerrosala Väningsarea		Kpl - St	Kerrosala Väningsarea	
				1000 m2	%		1000 m2	%		1000 m2	%

 UUDENMAAN LÄÄNI
 NYLANDS LÄN

Vars. asuinrakennukset - Egentliga bostadsbyggnader	169073	49759	24234	28598	59.5	47712	9179	58.0	3526	377	86.3
Vesikeskuslämmitys - Vattencentralvärme	85524	39807	23804	28480	59.3	45766	8984	66.8	3420	364	83.5
Ilmakeskuslämmitys - Luftcentralvärme	2364	446	430	118	0.2	395	65	0.4	16	3	0.7
Suora sähkölämmitys - Direkt elvärme	50063	7830	-	-	-	-	-	-	-	-	-
Uuni- t. kaminalämmitys - Ugns- el. kaminuppvärmning	18936	1637	-	-	-	1413	113	0.7	75	7	1.7
Ei kiint. lämmityslait. - Inga fasta uppv.anordn.	356	25	-	-	-	51	4	0.0	6	1	0.1
Tuntematon - Okänt	1830	115	-	-	-	97	12	0.1	9	1	0.3
Erilliset pientalot - Fristående småhus	132303	17317	6578	1214	2.6	43417	6124	38.7	3484	364	83.5
Vesikeskuslämmitys - Vattencentralvärme	63109	9165	6190	1158	2.4	41505	5947	37.6	3379	352	80.6
Ilmakeskuslämmitys - Luftcentralvärme	2267	355	388	56	0.1	376	54	0.3	16	3	0.7
Suora sähkölämmitys - Direkt elvärme	46276	6270	-	-	-	-	-	-	-	-	-
Uuni- t. kaminalämmitys - Ugns- el. kaminuppvärmning	18533	1418	-	-	-	1395	109	0.7	74	7	1.6
Ei kiint. lämmityslait. - Inga fasta uppv.anordn.	351	23	-	-	-	51	4	0.0	6	1	0.1
Tuntematon - Okänt	1767	85	-	-	-	90	9	0.1	9	1	0.3
Kytkeytyt pientalot - Sammanbyggda småhus	12011	5637	5792	2879	6.0	2336	1109	7.0	7	1	0.3
Vesikeskuslämmitys - Vattencentralvärme	8447	4110	5769	2866	6.0	2313	1099	6.9	7	1	0.3
Ilmakeskuslämmitys - Luftcentralvärme	73	38	23	13	0.0	15	7	0.0	-	-	-
Suora sähkölämmitys - Direkt elvärme	3377	1365	-	-	-	-	-	-	-	-	-
Uuni- t. kaminalämmitys - Ugns- el. kaminuppvärmning	80	18	-	-	-	3	1	0.0	-	-	-
Ei kiint. lämmityslait. - Inga fasta uppv.anordn.	2	-	-	-	-	-	-	-	-	-	-
Tuntematon - Okänt	32	6	-	-	-	5	2	0.0	-	-	-
Asuinkeuhkot - Flervåningsbostadshus	14769	26905	11864	24506	51.0	1959	1946	12.3	35	11	2.5
Vesikeskuslämmitys - Vattencentralvärme	13968	26532	11845	24456	50.9	1938	1939	12.3	34	11	2.4
Ilmakeskuslämmitys - Luftcentralvärme	24	53	19	49	0.1	4	3	0.0	-	-	-
Suora sähkölämmitys - Direkt elvärme	410	195	-	-	-	-	-	-	-	-	-
Uuni- t. kaminalämmitys - Ugns- el. kaminuppvärmning	323	100	-	-	-	15	3	0.0	1	0	0.0
Ei kiint. lämmityslait. - Inga fasta uppv.anordn.	3	1	-	-	-	-	-	-	-	-	-
Tuntematon - Okänt	31	24	-	-	-	2	1	0.0	-	-	-
Muut asuinrakennukset - Övriga bostadsbyggnader	1660	72	7	4	0.0	87	12	0.1	2	0	0.0
Vesikeskuslämmitys - Vattencentralvärme	233	17	7	4	0.0	53	10	0.1	2	0	0.0
Ilmakeskuslämmitys - Luftcentralvärme	7	1	-	-	-	1	0	0.0	-	-	-
Suora sähkölämmitys - Direkt elvärme	207	14	-	-	-	-	-	-	-	-	-
Uuni- t. kaminalämmitys - Ugns- el. kaminuppvärmning	367	14	-	-	-	4	0	0.0	-	-	-
Ei kiint. lämmityslait. - Inga fasta uppv.anordn.	77	3	-	-	-	-	-	-	-	-	-
Tuntematon - Okänt	769	24	-	-	-	29	2	0.0	-	-	-

Alue, käyttötarkoitus, lämmitystapa Område, användningssyfte, uppvärmningssätt	Lämmitysaine/lämmönlähde - Bränsle för uppvärmning/värmekälla								
	Sähkö Elektricitet			Puu, turve Ved, torv			Muu tai tuntematon Annat eller okänt		
	Kp1 - St	Kerrosala Väningsarea		Kp1 - St	Kerrosala Väningsarea		Kp1 - St	Kerrosala Väningsarea	
		1000 m2	%		1000 m2	%		1000 m2	%

 UUDENMAAN LÄÄNI
 NYLANDS LÄN

Vars. asuinrakennukset - Egentliga bostadsbyggnader	59980	9336	84.9	20831	1945	80.6	2790	325	18.1
Vesikeskuslämmitys - Vattencentralvärme	7031	1133	10.3	4539	640	29.8	974	206	11.4
Ilmakeskuslämmitys - Luftcentralvärme	1254	217	2.0	152	21	1.0	117	21	1.2
Suora sähkölämmitys - Direkt elvärme	50053	7830	71.2	-	-	-	-	-	-
Uuni- t. kaminalämmitys - Ugns- el. kaminuppvärmning	1412	138	1.3	15949	1271	59.2	87	7	0.4
Ei kiint. lämmityslait. - Inga fasta uppv.anordn.	123	9	0.1	32	2	0.1	144	9	0.5
Tuntematon - Okänt	97	8	0.1	159	11	0.5	1468	83	4.6
Erilliset pientalot - Fristående småhus	55777	7577	68.9	20437	1830	85.2	2610	208	11.6
Vesikeskuslämmitys - Vattencentralvärme	6671	961	8.7	4499	526	29.2	865	122	6.8
Ilmakeskuslämmitys - Luftcentralvärme	1229	204	1.9	151	21	1.0	107	17	0.9
Suora sähkölämmitys - Direkt elvärme	46276	6270	57.0	-	-	-	-	-	-
Uuni- t. kaminalämmitys - Ugns- el. kaminuppvärmning	1384	126	1.1	15597	1171	54.6	83	6	0.3
Ei kiint. lämmityslait. - Inga fasta uppv.anordn.	121	8	0.1	32	2	0.1	141	8	0.4
Tuntematon - Okänt	96	8	0.1	158	10	0.5	1414	57	3.2
Kytkeytyt pientalot - Sammanbyggda småhus	3688	1498	13.6	87	21	1.0	101	28	1.6
Vesikeskuslämmitys - Vattencentralvärme	281	119	1.1	14	5	0.2	63	20	1.1
Ilmakeskuslämmitys - Luftcentralvärme	25	13	0.1	-	-	-	10	4	0.2
Suora sähkölämmitys - Direkt elvärme	3377	1366	12.4	-	-	-	-	-	-
Uuni- t. kaminalämmitys - Ugns- el. kaminuppvärmning	3	1	0.0	72	17	0.8	2	0	0.0
Ei kiint. lämmityslait. - Inga fasta uppv.anordn.	1	0	0.0	-	-	-	1	0	0.0
Tuntematon - Okänt	1	0	0.0	1	0	0.0	25	3	0.2
Asuinkeuhkotalot - Flervåningsbostadshus	516	260	2.4	307	93	4.3	79	89	5.0
Vesikeskuslämmitys - Vattencentralvärme	79	53	0.5	26	9	0.4	46	64	3.6
Ilmakeskuslämmitys - Luftcentralvärme	-	-	-	1	0	0.0	-	-	-
Suora sähkölämmitys - Direkt elvärme	410	195	1.8	-	-	-	-	-	-
Uuni- t. kaminalämmitys - Ugns- el. kaminuppvärmning	25	12	0.1	280	84	3.9	2	1	0.1
Ei kiint. lämmityslait. - Inga fasta uppv.anordn.	1	0	0.0	-	-	-	2	1	0.0
Tuntematon - Okänt	-	-	-	-	-	-	29	23	1.3
Muut asuinrakennukset - Övriga bostadsbyggnader	318	21	0.2	599	26	1.2	647	10	0.6
Vesikeskuslämmitys - Vattencentralvärme	12	1	0.0	42	2	0.1	117	1	0.0
Ilmakeskuslämmitys - Luftcentralvärme	4	0	0.0	1	0	0.0	1	0	0.0
Suora sähkölämmitys - Direkt elvärme	207	14	0.1	-	-	-	-	-	-
Uuni- t. kaminalämmitys - Ugns- el. kaminuppvärmning	13	0	0.0	333	12	0.6	17	1	0.0
Ei kiint. lämmityslait. - Inga fasta uppv.anordn.	12	1	0.0	5	0	0.0	60	2	0.1
Tuntematon - Okänt	70	4	0.0	218	12	0.6	452	6	0.3

Alue, käyttötarkoitus, lämmitystapa Område, användningssyfte, uppvärmningssätt	Kaikki rakennukset Alla byggnader		Lämmitysalaine/lämmönlähde - Bränsle för uppvärmning/värmekälla								
	Kp1 - St	Kerrosala 1000 m2 Vänings- area 1000 m2	Kauko- tai aluelämpö Fjärr- eller regionvärme			Öljy, kaasu Olja, gas			Kivihiili Stenkol		
			Kp1 - St	Kerrosala Väningsarea 1000 m2	%	Kp1 - St	1000 m2	%	Kp1 - St	1000 m2	%

UUDENMAAN LÄÄNI
NYLANDS LÄN

Myymäla-, majoitus- ja ravitsemisrakennukset - Butiks-, inkvarterings- och bespisingbyggnader	3728	2995	843	1908	4.0	1024	782	4.9	30	8	1.9
Vesikeskuslämmitys - Vattencentralvärme	2212	2576	815	1803	3.8	962	712	4.5	29	8	1.9
Ilmakeskuslämmitys - Luftcentralvärme	100	184	28	106	0.2	46	60	0.4	-	-	-
Suora sähkölämmitys - Direkt elvärme	932	190	-	-	-	-	-	-	-	-	-
Uuni- t. kaminalämmitys - Ugns- el. kaminuppvärmning	176	30	-	-	-	14	10	0.1	-	-	-
Ei kiint. lämmityslait. - Inga fasta uppv.anordn.	80	9	-	-	-	2	0	0.0	1	0	0.0
Tuntematon - Okänt	229	7	-	-	-	-	-	-	-	-	-
Hoitoalan rakennukset - Vårdbyggnader	1287	1972	708	1499	3.1	357	371	2.3	6	2	0.6
Vesikeskuslämmitys - Vattencentralvärme	1100	1874	707	1497	3.1	351	362	2.3	6	2	0.6
Ilmakeskuslämmitys - Luftcentralvärme	7	7	1	1	0.0	4	4	0.0	-	-	-
Suora sähkölämmitys - Direkt elvärme	121	49	-	-	-	-	-	-	-	-	-
Uuni- t. kaminalämmitys - Ugns- el. kaminuppvärmning	19	4	-	-	-	1	0	0.0	-	-	-
Ei kiint. lämmityslait. - Inga fasta uppv.anordn.	5	4	-	-	-	-	-	-	-	-	-
Tuntematon - Okänt	35	33	-	-	-	1	5	0.0	-	-	-
Toimisto- ja hallintorak. - Kontors- och förvaltningsb.	2178	6648	1192	5864	12.2	538	497	3.1	11	15	3.4
Vesikeskuslämmitys - Vattencentralvärme	1702	6023	1147	5547	11.5	501	418	2.6	11	15	3.4
Ilmakeskuslämmitys - Luftcentralvärme	77	385	45	317	0.7	26	55	0.3	-	-	-
Suora sähkölämmitys - Direkt elvärme	296	139	-	-	-	-	-	-	-	-	-
Uuni- t. kaminalämmitys - Ugns- el. kaminuppvärmning	20	6	-	-	-	3	1	0.0	-	-	-
Ei kiint. lämmityslait. - Inga fasta uppv.anordn.	11	23	-	-	-	3	13	0.1	-	-	-
Tuntematon - Okänt	72	74	-	-	-	5	10	0.1	-	-	-
Kokoontumisrakennukset - Byggnader för samlingslok.	1603	1422	357	903	1.9	440	283	1.8	3	2	0.4
Vesikeskuslämmitys - Vattencentralvärme	818	1124	333	821	1.7	367	241	1.5	3	2	0.4
Ilmakeskuslämmitys - Luftcentralvärme	99	124	24	81	0.2	58	35	0.2	-	-	-
Suora sähkölämmitys - Direkt elvärme	419	122	-	-	-	-	-	-	-	-	-
Uuni- t. kaminalämmitys - Ugns- el. kaminuppvärmning	100	17	-	-	-	11	3	0.0	-	-	-
Ei kiint. lämmityslait. - Inga fasta uppv.anordn.	68	17	-	-	-	4	4	0.0	-	-	-
Tuntematon - Okänt	109	18	-	-	-	-	-	-	-	-	-
Opetusrakennukset - Undervisningsbyggnader	1407	3328	604	2291	4.8	529	860	5.4	4	8	1.9
Vesikeskuslämmitys - Vattencentralvärme	1154	3136	694	2250	4.7	520	841	5.3	3	8	1.8
Ilmakeskuslämmitys - Luftcentralvärme	17	47	10	41	0.1	4	5	0.0	1	1	0.1
Suora sähkölämmitys - Direkt elvärme	178	63	-	-	-	-	-	-	-	-	-
Uuni- t. kaminalämmitys - Ugns- el. kaminuppvärmning	10	7	-	-	-	1	4	0.0	-	-	-
Ei kiint. lämmityslait. - Inga fasta uppv.anordn.	9	7	-	-	-	3	6	0.0	-	-	-
Tuntematon - Okänt	39	69	-	-	-	1	3	0.0	-	-	-

Alue, käyttötarkoitus, lämmitystapa Område, användningssyfte, uppvärmingssätt	Lämmitysaine/lämmönlähde - Bränsle för uppvärmning/värmekälla								
	Sähkö Elektricitet			Puu, turve Ved, torv			Muu tai tuntematon Annat eller okänt		
	Kpl - St	Kerrosala Väningsarea		Kpl - St	Kerrosala Väningsarea		Kpl - St	Kerrosala Väningsarea	
		1000 m2	%		1000 m2	%		1000 m2	%

 UUDENMAAN LÄÄNI
 NYLANDS LÄN

Myymäla-, majoitus- ja ravitsemisrakennukset - Butiks-, inkvarterings- och bespisningsbyggnader	1026	237	2.2	297	26	1.2	508	34	1.9
Vesikeskuslämmitys - Vattencentralvärme	47	25	0.2	141	7	0.3	218	19	1.1
Ilmakeskuslämmitys - Luftcentralvärme	24	18	0.2	-	-	-	2	1	0.1
Suora sähkölämmitys - Direkt elvärme	932	190	1.7	-	-	-	-	-	-
Uuni- t. kaminalämmitys - Ugns- el. kaminuppvärmning	9	2	0.0	148	18	0.8	4	0	0.0
Ei kiint. lämmityslait. - Inga fasta uppv.anordn.	10	2	0.0	2	0	0.0	65	7	0.4
Tuntematon - Okänt	4	0	0.0	6	0	0.0	219	6	0.4
Hoitoalan rakennukset - Vårdbyggnader	138	59	0.5	20	5	0.2	58	36	2.0
Vesikeskuslämmitys - Vattencentralvärme	11	6	0.1	4	1	0.0	21	5	0.3
Ilmakeskuslämmitys - Luftcentralvärme	1	1	0.0	-	-	-	1	1	0.1
Suora sähkölämmitys - Direkt elvärme	121	49	0.4	-	-	-	-	-	-
Uuni- t. kaminalämmitys - Ugns- el. kaminuppvärmning	2	0	0.0	16	4	0.2	-	-	-
Ei kiint. lämmityslait. - Inga fasta uppv.anordn.	3	2	0.0	-	-	-	2	2	0.1
Tuntematon - Okänt	-	-	-	-	-	-	34	28	1.6
Toimisto- ja hallintorak. - Kontors- och förvaltningsb.	325	173	1.6	17	4	0.2	95	95	5.3
Vesikeskuslämmitys - Vattencentralvärme	18	19	0.2	2	0	0.0	23	23	1.3
Ilmakeskuslämmitys - Luftcentralvärme	5	12	0.1	1	0	0.0	-	-	-
Suora sähkölämmitys - Direkt elvärme	296	139	1.3	-	-	-	-	-	-
Uuni- t. kaminalämmitys - Ugns- el. kaminuppvärmning	3	0	0.0	14	4	0.2	-	-	-
Ei kiint. lämmityslait. - Inga fasta uppv.anordn.	2	2	0.0	-	-	-	6	8	0.4
Tuntematon - Okänt	1	0	0.0	-	-	-	66	64	3.6
Kokoontumisrakennukset - Byggnader för samlingslok.	465	152	1.4	98	16	0.8	240	67	3.7
Vesikeskuslämmitys - Vattencentralvärme	22	16	0.1	13	3	0.1	80	42	2.3
Ilmakeskuslämmitys - Luftcentralvärme	12	6	0.1	1	0	0.0	4	1	0.1
Suora sähkölämmitys - Direkt elvärme	419	122	1.1	-	-	-	-	-	-
Uuni- t. kaminalämmitys - Ugns- el. kaminuppvärmning	7	1	0.0	82	13	0.6	-	-	-
Ei kiint. lämmityslait. - Inga fasta uppv.anordn.	3	7	0.1	1	0	0.0	50	6	0.3
Tuntematon - Okänt	2	0	0.0	1	0	0.0	106	18	1.0
Opetusrakennukset - Undervisningsbyggnader	201	75	0.7	10	4	0.2	59	90	5.0
Vesikeskuslämmitys - Vattencentralvärme	18	11	0.1	2	1	0.1	17	24	1.3
Ilmakeskuslämmitys - Luftcentralvärme	-	-	-	-	-	-	2	1	0.0
Suora sähkölämmitys - Direkt elvärme	178	63	0.6	-	-	-	-	-	-
Uuni- t. kaminalämmitys - Ugns- el. kaminuppvärmning	2	0	0.0	7	2	0.1	-	-	-
Ei kiint. lämmityslait. - Inga fasta uppv.anordn.	1	0	0.0	-	-	-	5	0	0.0
Tuntematon - Okänt	2	0	0.0	1	0	0.0	35	65	3.6

Alue, käyttötarkoitus, lämmitystapa Område, användningssyfte, uppvärmningssätt	Kaikki rakennukset Alla byggnader		Lämmitysaine/lämmönlähde - Bränsle för uppvärmning/värmekälla								
	Kpl - St	Kerros- ala 1000 m2 Vänings- area 1000 m2	Kauko- tai aluelämpö Fjärr- eller regionvärme			Öljy, kaasua Olja, gas			Kivhiili Stenkol		
			Kpl - St	Kerrosala Väningsarea		Kpl - St	Kerrosala Väningsarea		Kpl - St	Kerrosala Väningsarea	
				1000 m2	%		1000 m2	%		1000 m2	%

 UUDENMAAN LÄÄNI
 NYLANDS LÄN

Teollisuusrakennukset - Industribyggnader	4552	8011	1047	4411	9.2	1655	2610	16.5	25	18	4.2
Vesikeskuslämmitys - Vattencentralvärme	2653	6336	962	4137	8.6	1160	1939	12.3	21	18	4.1
Ilmakeskuslämmitys - Luftcentralvärme	538	1008	85	274	0.6	370	658	4.2	1	0	0.0
Suora sähkölämmitys - Direkt elvärme	735	462	-	-	-	-	-	-	-	-	-
Uuni- t. kamiinalämmitys - Ugns- el. kaminuppvärmning	67	13	-	-	-	21	5	0.0	2	0	0.1
Ei kiint. lämmityslait. - Inga fasta uppv.anordn.	177	82	-	-	-	10	3	0.0	1	0	0.0
Tuntematon - Okänt	382	110	-	-	-	4	4	0.0	-	-	-

Liikenteen rakennukset - Trafikbyggnader	6520	2046	396	935	1.9	704	396	2.5	16	2	0.6
Vesikeskuslämmitys - Vattencentralvärme	3896	1542	373	842	1.8	560	324	2.0	14	2	0.5
Ilmakeskuslämmitys - Luftcentralvärme	176	170	23	94	0.2	127	70	0.4	1	0	0.0
Suora sähkölämmitys - Direkt elvärme	901	120	-	-	-	-	-	-	-	-	-
Uuni- t. kamiinalämmitys - Ugns- el. kaminuppvärmning	46	9	-	-	-	8	1	0.0	1	0	0.0
Ei kiint. lämmityslait. - Inga fasta uppv.anordn.	233	114	-	-	-	5	1	0.0	-	-	-
Tuntematon - Okänt	1269	92	-	-	-	4	1	0.0	-	-	-

Muut rakennukset ja tunte- mattomat - Övriga byggnader och okända	3425	2988	484	1626	3.4	591	834	5.3	15	3	0.8
Vesikeskuslämmitys - Vattencentralvärme	1345	2262	451	1476	3.1	458	660	4.2	14	3	0.7
Ilmakeskuslämmitys - Luftcentralvärme	146	316	33	160	0.3	97	137	0.9	-	-	-
Suora sähkölämmitys - Direkt elvärme	353	168	-	-	-	-	-	-	-	-	-
Uuni- t. kamiinalämmitys - Ugns- el. kaminuppvärmning	100	20	-	-	-	10	3	0.0	-	-	-
Ei kiint. lämmityslait. - Inga fasta uppv.anordn.	285	120	-	-	-	21	32	0.2	-	-	-
Tuntematon - Okänt	1196	102	-	-	-	5	2	0.0	1	0	0.0

 TURUN-PORIN LÄÄNI
 ÅBO-BJÖRNEBORGS LÄN

Kaikki rakennukset - Alla byggnader	191940	46401	9935	13204	100.0	61620	17375	100.0	2111	298	100.0
Vesikeskuslämmitys - Vattencentralvärme	93236	32847	9510	12604	95.4	58097	16208	93.3	2044	280	94.1
Ilmakeskuslämmitys - Luftcentralvärme	3418	1900	425	601	4.6	1147	881	5.1	28	9	2.9
Suora sähkölämmitys - Direkt elvärme	47516	7196	-	-	-	-	-	-	-	-	-
Uuni- t. kamiinalämmitys - Ugns- el. kaminuppvärmning	41018	3338	-	-	-	2100	201	1.2	30	8	2.6
Ei kiint. lämmityslait. - Inga fasta uppv.anordn.	1778	690	-	-	-	127	54	0.3	6	1	0.2
Tuntematon - Okänt	4974	430	-	-	-	149	31	0.2	3	0	0.2

Vars. asuinrakennukset - Egentliga bostadsbyggnader	166740	30003	7460	7655	58.0	54190	10007	57.6	1989	232	77.8
Vesikeskuslämmitys - Vattencentralvärme	78990	20376	7169	7598	57.5	51664	9766	56.2	1935	226	75.8
Ilmakeskuslämmitys - Luftcentralvärme	2333	390	291	57	0.4	434	70	0.4	22	3	1.1
Suora sähkölämmitys - Direkt elvärme	42944	5889	-	-	-	-	-	-	-	-	-
Uuni- t. kamiinalämmitys - Ugns- el. kaminuppvärmning	39820	3166	-	-	-	1936	153	0.9	28	2	0.8
Ei kiint. lämmityslait. - Inga fasta uppv.anordn.	369	29	-	-	-	60	7	0.0	3	0	0.1
Tuntematon - Okänt	2284	164	-	-	-	96	12	0.1	1	0	0.0

Alue, käyttötarkoitus, lämmitystapa Område, användningssyfte, uppvärmningssätt	Lämmitysaine/lämmönlähde - Bränsle för uppvärmning/värmekälla								
	Sähkö Elektricitet			Puu, turve Ved, torv			Muu tai tuntematon Annat eller okänt		
	Kpl - St	Kerrosala Väningsarea		Kpl - St	Kerrosala Väningsarea		Kpl - St	Kerrosala Väningsarea	
		1000 m2	%		1000 m2	%		1000 m2	%

 UUDENMAAN LÄÄNI
 NYLANDS LÄN

Teollisuusrakennukset - Industribyggnader	869	577	5.2	126	86	4.0	930	309	17.2
Vesikeskuslämmitys - Vattencentralvärme	57	43	0.4	74	73	3.4	389	126	7.0
Ilmakeskuslämmitys - Luftcentralvärme	53	53	0.5	13	7	0.3	16	15	0.8
Suora sähkölämmitys - Direkt elvärme	735	462	4.2	-	-	-	-	-	-
Uuni- t. kamiinalämmitys - Ugns- el. kaminuppvärmning	3	2	0.0	36	5	0.2	5	1	0.0
Ei kiint. lämmityslait. - Inga fasta uppv.anordn.	17	15	0.1	1	0	0.0	148	64	3.6
Tuntematon - Okänt	4	2	0.0	2	0	0.0	372	103	5.8

Liikenteen rakennukset - Trafikbyggnader	967	142	1.3	73	13	0.6	4364	558	31.1
Vesikeskuslämmitys - Vattencentralvärme	37	16	0.1	32	5	0.2	2880	354	19.7
Ilmakeskuslämmitys - Luftcentralvärme	17	5	0.0	-	-	-	7	1	0.1
Suora sähkölämmitys - Direkt elvärme	901	120	1.1	-	-	-	-	-	-
Uuni- t. kamiinalämmitys - Ugns- el. kaminuppvärmning	-	-	-	35	7	0.3	1	0	0.0
Ei kiint. lämmityslait. - Inga fasta uppv.anordn.	9	1	0.0	3	0	0.0	216	112	6.2
Tuntematon - Okänt	3	0	0.0	2	0	0.0	1260	91	5.1

Muut rakennukset ja tunte- mattomat - Övriga byggnader och okända	437	230	2.1	115	24	1.1	1783	271	15.1
Vesikeskuslämmitys - Vattencentralvärme	42	33	0.3	23	6	0.3	357	84	4.7
Ilmakeskuslämmitys - Luftcentralvärme	11	21	0.2	1	0	0.0	4	6	0.3
Suora sähkölämmitys - Direkt elvärme	353	168	1.5	-	-	-	-	-	-
Uuni- t. kamiinalämmitys - Ugns- el. kaminuppvärmning	5	0	0.0	82	16	0.7	3	0	0.0
Ei kiint. lämmityslait. - Inga fasta uppv.anordn.	21	6	0.1	6	1	0.0	237	82	4.6
Tuntematon - Okänt	5	1	0.0	3	1	0.0	1182	99	5.5

 TURUN-PORIN LÄÄNI
 ÅBO-BJÖRNEBORGS LÄN

Kaikki rakennukset - Alla byggnader	55703	8496	100.0	51426	5257	100.0	11145	1771	100.0
Vesikeskuslämmitys - Vattencentralvärme	4409	745	8.8	13967	2231	42.4	5209	780	44.0
Ilmakeskuslämmitys - Luftcentralvärme	1211	281	3.3	419	86	1.6	188	43	2.4
Suora sähkölämmitys - Direkt elvärme	47516	7196	84.7	-	-	-	-	-	-
Uuni- t. kamiinalämmitys - Ugns- el. kaminuppvärmning	2237	225	2.6	36479	2892	55.0	172	13	0.7
Ei kiint. lämmityslait. - Inga fasta uppv.anordn.	160	35	0.4	82	14	0.3	1403	585	33.1
Tuntematon - Okänt	170	14	0.2	479	34	0.6	4173	351	19.8

Vars. asuinrakennukset - Egentliga bostadsbyggnader	50465	6896	81.2	49469	4881	92.8	3177	333	18.8
Vesikeskuslämmitys - Vattencentralvärme	4140	613	7.2	13203	2013	38.3	889	158	8.9
Ilmakeskuslämmitys - Luftcentralvärme	1052	174	2.0	383	60	1.1	151	26	1.5
Suora sähkölämmitys - Direkt elvärme	42944	5889	69.3	-	-	-	-	-	-
Uuni- t. kamiinalämmitys - Ugns- el. kaminuppvärmning	2148	207	2.4	35566	2782	52.9	142	11	0.6
Ei kiint. lämmityslait. - Inga fasta uppv.anordn.	76	5	0.1	57	5	0.1	173	13	0.7
Tuntematon - Okänt	105	7	0.1	260	20	0.4	1822	125	7.1

Alue, käyttötarkoitus, lämmitystapa Område, användningssyfte, uppvärmningssätt	Kaikki rakennukset Alla byggnader		Lämmitysalue/lämmönlähde - Bränsle för uppvärmning/värmekälla								
	Kp1 - St	Kerros- ala 1000 m2 Vänings- area 1000 m2	Kauko- tai aluelämpö Fjärr- eller regionvärme			Öljy, kaasu Olja, gas			Kivihili Stenkol		
			Kp1 - St	Kerrosala Väningsarea 1000 m2	%	Kp1 - St	Kerrosala Väningsarea 1000 m2	%	Kp1 - St	Kerrosala Väningsarea 1000 m2	%

TURUN-PORIN LÄÄNI
ÅBO-BJÖRNEBORGS LÄN

Erilliset pientalot - Fristående småhus	153451	18122	1941	345	2.6	50035	6786	39.1	1945	215	72.2
Vesikeskuslämmitys - Vattencentralvärme	69105	9747	1683	306	2.3	47650	6559	37.8	1892	209	70.3
Ilmakekuslämmitys - Luftcentralvärme	2266	356	258	40	0.3	420	63	0.4	21	3	1.0
Suora sähkölämmitys - Direkt elvärme	40363	4881	-	-	-	-	-	-	-	-	-
Uuni- t. kamiinalämmitys - Ugns- el. kaminuppvärmning	39107	2951	-	-	-	1910	147	0.8	28	2	0.8
Ei kiint. lämmityslait. - Inga fasta uppv.anordn.	366	28	-	-	-	59	6	0.0	3	0	0.1
Tuntematon - Okänt	2244	160	-	-	-	96	12	0.1	1	0	0.0
Kytkeytyt pientalot - Sammanbyggda småhus	7735	3342	2384	1163	8.8	2316	1044	6.0	24	8	2.6
Vesikeskuslämmitys - Vattencentralvärme	4866	2265	2362	1145	8.7	2298	1039	6.0	23	7	2.5
Ilmakekuslämmitys - Luftcentralvärme	60	30	32	17	0.1	9	3	0.0	1	0	0.1
Suora sähkölämmitys - Direkt elvärme	2349	911	-	-	-	-	-	-	-	-	-
Uuni- t. kamiinalämmitys - Ugns- el. kaminuppvärmning	428	134	-	-	-	9	2	0.0	-	-	-
Ei kiint. lämmityslait. - Inga fasta uppv.anordn.	2	-	-	-	-	-	-	-	-	-	-
Tuntematon - Okänt	30	-	-	-	-	-	-	-	-	-	-
Asuinrakennukset - Fiervåningsbostadshus	5554	8539	3125	6147	45.6	1839	2177	12.6	20	9	3.0
Vesikeskuslämmitys - Vattencentralvärme	5019	8363	3124	6147	45.6	1816	2158	12.5	20	9	3.0
Ilmakekuslämmitys - Luftcentralvärme	7	4	1	0	0.0	6	4	0.0	-	-	-
Suora sähkölämmitys - Direkt elvärme	232	97	-	-	-	-	-	-	-	-	-
Uuni- t. kamiinalämmitys - Ugns- el. kaminuppvärmning	285	71	-	-	-	17	4	0.0	-	-	-
Ei kiint. lämmityslait. - Inga fasta uppv.anordn.	1	1	-	-	-	1	1	0.0	-	-	-
Tuntematon - Okänt	10	4	-	-	-	-	-	-	-	-	-
Muut asuinrakennukset - Övriga bostadsbyggnader	1142	52	2	2	0.0	52	6	0.0	4	0	0.1
Vesikeskuslämmitys - Vattencentralvärme	116	11	2	2	0.0	33	5	0.0	4	0	0.1
Ilmakekuslämmitys - Luftcentralvärme	3	1	-	-	-	-	-	-	-	-	-
Suora sähkölämmitys - Direkt elvärme	148	10	-	-	-	-	-	-	-	-	-
Uuni- t. kamiinalämmitys - Ugns- el. kaminuppvärmning	310	12	-	-	-	3	0	0.0	-	-	-
Ei kiint. lämmityslait. - Inga fasta uppv.anordn.	45	1	-	-	-	1	0	0.0	-	-	-
Tuntematon - Okänt	521	17	-	-	-	15	1	0.0	-	-	-
Myymäla-, majoitus- ja ravintemisarakennukset - Butiks-, inkvarterings- och bespisningsbyggnader	4567	2389	582	1024	7.8	1493	976	5.6	24	6	2.1
Vesikeskuslämmitys - Vattencentralvärme	2528	1873	551	945	7.2	1363	872	5.0	23	5	1.7
Ilmakekuslämmitys - Luftcentralvärme	128	193	21	79	0.6	82	94	0.5	1	1	0.3
Suora sähkölämmitys - Direkt elvärme	1279	263	-	-	-	-	-	-	-	-	-
Uuni- t. kamiinalämmitys - Ugns- el. kaminuppvärmning	223	28	-	-	-	30	8	0.0	-	-	-
Ei kiint. lämmityslait. - Inga fasta uppv.anordn.	173	17	-	-	-	7	2	0.0	-	-	-
Tuntematon - Okänt	236	13	-	-	-	11	0	0.0	-	-	-

Alue, käyttötarkoitus, lämmitystapa Område, användningssyfte, uppvärmningssätt	Lämmitysaine/lämnönlähdde - Bränsle för uppvärmning/värmekälla								
	Sähkö Elektricitet			Puu, turve Ved, torv			Muu tai tuntematon Annat eller okänt		
	Kpl - St	Kerrosala Våningsarea		Kpl - St	Kerrosala Våningsarea		Kpl - St	Kerrosala Våningsarea	
		1000 m2	%		1000 m2	%		1000 m2	%

TURUN-PORIN LÄÄNI
ÅBO-BJÖRNEBORGS LÄN

Erilliset pientalot - Fristående småhus	47666	5804	68.3	48790	4675	88.9	3074	297	16.7
Vesikeskuslämmitys - Vattencentralvärme	3989	552	6.5	13168	1996	38.0	833	125	7.1
Ilmakeskuslämmitys - Luftcentralvärme	1036	165	1.9	382	60	1.1	149	25	1.4
Suora sähkölämmitys - Direkt elvärme	40363	4881	67.5	-	-	-	-	-	-
Uuni- t. kaminalämmitys - Ugns- el. kaminuppvärmning	2098	194	2.3	34934	2598	49.4	137	10	0.5
Ei kiint. lämmityslait. - Inga fasta uppv.anordn.	76	5	0.1	57	5	0.1	171	12	0.7
Tuntematon - Okänt	104	7	0.1	259	16	0.3	1784	125	7.0
Kytkeytyt pientalot - Sammanbyggda småhus	2516	977	11.5	423	134	2.5	72	16	0.9
Vesikeskuslämmitys - Vattencentralvärme	133	53	0.6	25	7	0.1	35	14	0.8
Ilmakeskuslämmitys - Luftcentralvärme	16	8	0.1	-	-	-	2	1	0.0
Suora sähkölämmitys - Direkt elvärme	2349	911	10.7	-	-	-	-	-	-
Uuni- t. kaminalämmitys - Ugns- el. kaminuppvärmning	18	5	0.1	398	127	2.4	3	1	0.0
Ei kiint. lämmityslait. - Inga fasta uppv.anordn.	-	-	-	-	-	-	2	0	0.0
Tuntematon - Okänt	-	-	-	-	-	-	30	0	0.0
Asuinkerrostalot - Flervåningsbostadshus	283	114	1.3	256	72	1.4	31	20	1.2
Vesikeskuslämmitys - Vattencentralvärme	18	9	0.1	20	10	0.2	21	20	1.1
Ilmakeskuslämmitys - Luftcentralvärme	-	-	-	1	0	0.0	-	-	-
Suora sähkölämmitys - Direkt elvärme	232	97	1.1	-	-	-	-	-	-
Uuni- t. kaminalämmitys - Ugns- el. kaminuppvärmning	32	9	0.1	234	57	1.1	2	1	0.0
Ei kiint. lämmityslait. - Inga fasta uppv.anordn.	-	-	-	-	-	-	-	-	-
Tuntematon - Okänt	1	0	0.0	1	4	0.1	8	0	0.0
Muut asuinrakennukset - Övriga bostadsbyggnader	223	16	0.2	507	24	0.5	354	4	0.2
Vesikeskuslämmitys - Vattencentralvärme	7	2	0.0	23	2	0.0	46	0	0.0
Ilmakeskuslämmitys - Luftcentralvärme	2	0	0.0	-	-	-	1	0	0.0
Suora sähkölämmitys - Direkt elvärme	148	10	0.1	-	-	-	-	-	-
Uuni- t. kaminalämmitys - Ugns- el. kaminuppvärmning	13	1	0.0	278	10	0.2	16	0	0.0
Ei kiint. lämmityslait. - Inga fasta uppv.anordn.	4	0	0.0	5	0	0.0	35	1	0.1
Tuntematon - Okänt	49	3	0.0	201	11	0.2	256	2	0.1
Myyvälä-, majoitus- ja ravitsemisrakennukset - Butiks-, inkvarterings- och bospisningsbyggnader	1403	312	3.7	476	35	0.7	589	36	2.1
Vesikeskuslämmitys - Vattencentralvärme	57	19	0.2	298	18	0.3	226	13	0.8
Ilmakeskuslämmitys - Luftcentralvärme	16	18	0.2	1	0	0.0	7	2	0.1
Suora sähkölämmitys - Direkt elvärme	1279	263	3.1	-	-	-	-	-	-
Uuni- t. kaminalämmitys - Ugns- el. kaminuppvärmning	26	5	0.1	165	16	0.3	2	0	0.0
Ei kiint. lämmityslait. - Inga fasta uppv.anordn.	20	5	0.1	3	0	0.0	143	10	0.6
Tuntematon - Okänt	5	1	0.0	9	1	0.0	211	11	0.6

Alue, käyttötarkoitus, lämmitystapa Område, användningssyfte, uppvärmningssätt	Kaikki rakennukset Alla byggnader		Lämmitysaine/lämmönlähde - Bränsle för uppvärmning/värmekälla								
	Kp1 - St	Kerros- ala 1000 m2 Vänings- area 1000 m2	Kauko- tai aluelämpö Fjärr- eller regionvärme			Ölly, kaasu Olja, gas			Kivihiili Stenkol		
			Kp1 - St	Kerrosala Väningsarea		Kp1 - St	Kerrosala Väningsarea		Kp1 - St	Kerrosala Väningsarea	
				1000 m2	%		1000 m2	%		1000 m2	%

 TURUN-PORIN LÄÄNI
 ÅBO-BJÖRNEBORGS LÄN

Hoitotalon rakennukset - Vårdbyggnader	834	1128	313	660	5.0	378	418	2.4	1	0	0.0
Vesikeskuslämmitys -											
Vattencentralvärme	718	1096	313	660	5.0	376	416	2.4	1	0	0.0
Ilmakeskuslämmitys -											
Luftcentralvärme	1	2	-	-	-	1	2	0.0	-	-	-
Suora sähkölämmitys -											
Direkt elvärme	95	26	-	-	-	-	-	-	-	-	-
Uuni- t. kaminalämmitys -											
Ugns- el. kaminuppvärmning	9	3	-	-	-	-	-	-	-	-	-
Ei kiint. lämmityslait. -											
Inga fasta uppv.anordn.	1	1	-	-	-	1	1	0.0	-	-	-
Tuntematon -											
Okänt	10	-	-	-	-	-	-	-	-	-	-
Toimisto- ja hallintorak. - Kontors- och förvaltningsb.	1658	1546	394	809	6.1	758	677	3.3	6	1	0.5
Vesikeskuslämmitys -											
Vattencentralvärme	1191	1371	384	795	6.0	742	642	3.1	6	1	0.5
Ilmakeskuslämmitys -											
Luftcentralvärme	28	49	10	14	0.1	10	28	0.2	-	-	-
Suora sähkölämmitys -											
Direkt elvärme	352	103	-	-	-	-	-	-	-	-	-
Uuni- t. kaminalämmitys -											
Ugns- el. kaminuppvärmning	33	8	-	-	-	3	1	0.0	-	-	-
Ei kiint. lämmityslait. -											
Inga fasta uppv.anordn.	8	3	-	-	-	2	1	0.0	-	-	-
Tuntematon -											
Okänt	46	12	-	-	-	1	4	0.0	-	-	-
Kokoontumisrakennukset - Byggnader för samlingslok.	1650	845	189	277	2.1	489	330	1.9	4	1	0.4
Vesikeskuslämmitys -											
Vattencentralvärme	715	563	182	239	1.8	414	283	1.6	4	1	0.4
Ilmakeskuslämmitys -											
Luftcentralvärme	69	83	7	38	0.3	46	41	0.2	-	-	-
Suora sähkölämmitys -											
Direkt elvärme	492	132	-	-	-	-	-	-	-	-	-
Uuni- t. kaminalämmitys -											
Ugns- el. kaminuppvärmning	173	34	-	-	-	23	5	0.0	-	-	-
Ei kiint. lämmityslait. -											
Inga fasta uppv.anordn.	80	37	-	-	-	4	0	0.0	-	-	-
Tuntematon -											
Okänt	121	6	-	-	-	2	1	0.0	-	-	-
Opetusrakennukset - Undervisningsbyggnader	1224	1857	292	906	6.9	694	869	5.0	6	2	0.7
Vesikeskuslämmitys -											
Vattencentralvärme	1013	1771	288	889	6.7	686	852	4.9	6	2	0.7
Ilmakeskuslämmitys -											
Luftcentralvärme	7	26	4	18	0.1	3	8	0.0	-	-	-
Suora sähkölämmitys -											
Direkt elvärme	114	33	-	-	-	-	-	-	-	-	-
Uuni- t. kaminalämmitys -											
Ugns- el. kaminuppvärmning	56	15	-	-	-	1	0	0.0	-	-	-
Ei kiint. lämmityslait. -											
Inga fasta uppv.anordn.	5	7	-	-	-	1	6	0.0	-	-	-
Tuntematon -											
Okänt	29	6	-	-	-	3	3	0.0	-	-	-
Teollisuusrakennukset - Industrbyggnader	5333	6027	454	1508	11.4	2120	3104	17.9	49	40	13.6
Vesikeskuslämmitys -											
Vattencentralvärme	2790	4123	380	1146	8.7	1616	2519	14.5	42	35	11.9
Ilmakeskuslämmitys -											
Luftcentralvärme	623	1006	74	382	2.7	409	546	3.1	3	4	1.5
Suora sähkölämmitys -											
Direkt elvärme	1014	497	-	-	-	-	-	-	-	-	-
Uuni- t. kaminalämmitys -											
Ugns- el. kaminuppvärmning	192	49	-	-	-	62	22	0.1	1	0	0.0
Ei kiint. lämmityslait. -											
Inga fasta uppv.anordn.	398	269	-	-	-	21	12	0.1	1	0	0.0
Tuntematon -											
Okänt	316	83	-	-	-	12	5	0.0	2	0	0.1

Alue, käyttötarkoitus, lämmitystapa Område, användningssyfte, uppvärmningssätt	Lämmitysaine/lämmönlähte - Bränsle för uppvärmning/värmekälla								
	Sähkö Elektricitet			Puu, turve Ved, torv			Muu tai tuntematon Annat eller okänt		
	Kpl - St	Kerrosala Väningsarea		Kpl - St	Kerrosala Väningsarea		Kpl - St	Kerrosala Väningsarea	
		1000 m2	%		1000 m2	%		1000 m2	%

 TURUN-PORIN LÄÄNI
 ÅBO-BJÖRNEBORGS LÄN

Hoitoalan rakennukset - Vårdbyggnader	110	37	0.4	12	6	0.1	20	6	0.3
Vesikeskuslämmitys - Vattencentralvärme	11	10	0.1	7	6	0.1	10	6	0.3
Ilmakeskuslämmitys - Luftcentralvärme	-	-	-	-	-	-	-	-	-
Suora sähkölämmitys - Direkt elvärme	95	26	0.3	-	-	-	-	-	-
Uuni- t. kaminalämmitys - Ugns- el. kaminuppvärmning	4	1	0.0	6	1	0.0	-	-	-
Ei kiint. lämmityslait. - Inga fasta uppv.anordn.	-	-	-	-	-	-	-	-	-
Tuntematon - Okänt	-	-	-	-	-	-	10	0	0.0
Toimisto- ja hallintorak. - Kontors- och förvaltningsb.	399	126	1.5	38	10	0.2	63	22	1.2
Vesikeskuslämmitys - Vattencentralvärme	30	13	0.2	16	6	0.1	13	13	0.7
Ilmakeskuslämmitys - Luftcentralvärme	7	6	0.1	-	-	-	1	0	0.0
Suora sähkölämmitys - Direkt elvärme	352	103	1.2	-	-	-	-	-	-
Uuni- t. kaminalämmitys - Ugns- el. kaminuppvärmning	8	3	0.0	22	4	0.1	-	-	-
Ei kiint. lämmityslait. - Inga fasta uppv.anordn.	2	1	0.0	-	-	-	4	1	0.0
Tuntematon - Okänt	-	-	-	-	-	-	45	8	0.5
Kokoontumisrakennukset - Byggnader för samlingslok.	541	149	1.8	160	30	0.6	267	59	3.3
Vesikeskuslämmitys - Vattencentralvärme	21	9	0.1	21	4	0.1	73	17	0.9
Ilmakeskuslämmitys - Luftcentralvärme	12	4	0.0	-	-	-	4	1	0.1
Suora sähkölämmitys - Direkt elvärme	492	132	1.6	-	-	-	-	-	-
Uuni- t. kaminalämmitys - Ugns- el. kaminuppvärmning	9	3	0.0	138	25	0.5	3	0	0.0
Ei kiint. lämmityslait. - Inga fasta uppv.anordn.	5	1	0.0	1	0	0.0	70	36	2.0
Tuntematon - Okänt	2	0	0.0	-	-	-	117	5	0.3
Opetusrakennukset - Undervisningsbyggnader	138	49	0.6	59	18	0.3	35	13	0.8
Vesikeskuslämmitys - Vattencentralvärme	15	13	0.2	13	6	0.1	5	10	0.6
Ilmakeskuslämmitys - Luftcentralvärme	-	-	-	-	-	-	-	-	-
Suora sähkölämmitys - Direkt elvärme	114	33	0.4	-	-	-	-	-	-
Uuni- t. kaminalämmitys - Ugns- el. kaminuppvärmning	9	3	0.0	46	11	0.2	-	-	-
Ei kiint. lämmityslait. - Inga fasta uppv.anordn.	-	-	-	-	-	-	4	1	0.0
Tuntematon - Okänt	-	-	-	-	-	-	26	3	0.2
Teollisuusrakennukset - Industribyggnader	1225	621	7.3	406	202	3.8	1079	552	31.2
Vesikeskuslämmitys - Vattencentralvärme	78	51	0.6	250	146	2.8	424	226	12.7
Ilmakeskuslämmitys - Luftcentralvärme	92	58	0.7	29	26	0.5	16	10	0.6
Suora sähkölämmitys - Direkt elvärme	1014	497	5.9	-	-	-	-	-	-
Uuni- t. kaminalämmitys - Ugns- el. kaminuppvärmning	9	2	0.0	116	25	0.5	4	0	0.0
Ei kiint. lämmityslait. - Inga fasta uppv.anordn.	24	11	0.1	5	6	0.1	347	241	13.6
Tuntematon - Okänt	8	2	0.0	6	1	0.0	288	76	4.3

Alue, käyttötarkoitus, lämmitystapa Område, användningssyfte, uppvärmnings sätt	Kaikki rakennukset Alla byggnader		Lämmitysaine/lämmönlähde - Bränsle för uppvärmning/värmekälla								
	Kp1 - St	Kerros- ala 1000 m2 Vänings- area 1000 m2	Kauko- tai aluelämpö Fjärr- eller regionvärme			Öljy, kaasu Olja, gas			Kivhiili Stenkol		
			Kp1 - St	Kerrosala Väningsarea		Kp1 - St	Kerrosala Väningsarea		Kp1 - St	Kerrosala Väningsarea	
				1000 m2	%		1000 m2	%		1000 m2	%
TURUN-PORIN LÄÄNI											
ÅBO-BJÖRNEBORGS LÄN											
Liikenteen rakennukset -											
Trafikbyggnader	5622	1146	126	121	0.9	890	517	3.0	17	3	1.0
Vesikeskuslämmitys -											
Vattencentralvärme	3933	830	117	111	0.8	742	452	2.6	16	3	1.0
Ilmakeskuslämmitys -											
Luftcentralvärme	144	69	9	10	0.1	109	46	0.3	1	0	0.1
Suora sähkölämmitys -											
Direkt elvärme	772	105	-	-	-	-	-	-	-	-	-
Uuni- t. kaminalämmitys -											
Ugns- el. kaminuppvärmning	71	16	-	-	-	27	9	0.1	-	-	-
Ei kiint. lämmityslait. -											
Inga fasta uppv.anordn.	342	46	-	-	-	9	8	0.0	-	-	-
Tunte maton -											
Okänt	360	80	-	-	-	3	2	0.0	-	-	-
Muut rakennukset ja tunte- mattomat -											
Övriga byggnader och okända											
Vesikeskuslämmitys -	3170	1409	133	243	1.8	556	573	3.3	11	11	3.8
Vattencentralvärme											
Vattencentralvärme	1243	846	124	219	1.7	461	501	2.9	7	6	2.0
Ilmakeskuslämmitys -											
Luftcentralvärme	82	82	9	23	0.2	53	47	0.3	1	0	0.0
Suora sähkölämmitys -											
Direkt elvärme	306	137	-	-	-	-	-	-	-	-	-
Uuni- t. kaminalämmitys -											
Ugns- el. kaminuppvärmning	131	18	-	-	-	15	2	0.0	1	5	1.8
Ei kiint. lämmityslait. -											
Inga fasta uppv.anordn.	357	280	-	-	-	21	18	0.1	2	0	0.1
Tunte maton -											
Okänt	1051	47	-	-	-	6	4	0.0	-	-	-
HÄMEEN LÄÄNI											
TAVASTEHS LÄN											
Kaikki rakennukset -											
Alla byggnader											
Vesikeskuslämmitys -	145446	43240	16166	20553	100.0	39309	10866	100.0	1086	140	100.0
Vattencentralvärme											
Vattencentralvärme	68878	32628	15321	19861	96.6	37284	10153	93.4	1060	136	96.9
Ilmakeskuslämmitys -											
Luftcentralvärme	3332	1645	845	691	3.4	746	558	5.1	7	2	1.5
Suora sähkölämmitys -											
Direkt elvärme	40508	6101	-	-	-	-	-	-	-	-	-
Uuni- t. kaminalämmitys -											
Ugns- el. kaminuppvärmning	28985	2412	-	-	-	1151	113	1.0	17	2	1.5
Ei kiint. lämmityslait. -											
Inga fasta uppv.anordn.	1124	367	-	-	-	59	30	0.3	1	0	0.0
Tunte maton -											
Okänt	2619	186	-	-	-	69	12	0.1	1	0	0.1
Vars. asuinrakennukset -											
Egentliga bostadsbyggnader											
Vesikeskuslämmitys -	126430	27428	12790	11694	56.9	34657	6201	57.1	1035	118	84.0
Vattencentralvärme											
Vattencentralvärme	57915	19444	12162	11573	56.3	33249	6058	55.8	1013	115	82.1
Ilmakeskuslämmitys -											
Luftcentralvärme	2486	420	628	120	0.6	291	46	0.4	6	1	0.5
Suora sähkölämmitys -											
Direkt elvärme	36899	5210	-	-	-	-	-	-	-	-	-
Uuni- t. kaminalämmitys -											
Ugns- el. kaminuppvärmning	27993	2270	-	-	-	1059	89	0.8	15	2	1.3
Ei kiint. lämmityslait. -											
Inga fasta uppv.anordn.	199	16	-	-	-	21	2	0.0	-	-	-
Tunte maton -											
Okänt	958	68	-	-	-	37	7	0.1	1	0	0.1
Erilliset pientalot -											
Fristående småhus											
Vesikeskuslämmitys -	112245	13356	4963	827	4.0	31653	4338	39.9	1004	110	78.6
Vattencentralvärme											
Vattencentralvärme	46904	6657	4369	736	3.6	30280	4209	38.7	983	108	77.1
Ilmakeskuslämmitys -											
Luftcentralvärme	2395	373	594	92	0.4	282	40	0.4	6	1	0.5
Suora sähkölämmitys -											
Direkt elvärme	34568	4169	-	-	-	-	-	-	-	-	-
Uuni- t. kaminalämmitys -											
Ugns- el. kaminuppvärmning	27260	2093	-	-	-	1036	83	0.8	14	1	1.0
Ei kiint. lämmityslait. -											
Inga fasta uppv.anordn.	197	15	-	-	-	21	2	0.0	-	-	-
Tunte maton -											
Okänt	931	49	-	-	-	34	4	0.0	1	0	0.1

Alue, käyttötarkoitus, lämmitystapa Område, användningssyfte, uppvärmningssätt	Lämmitysaine/lämmönlähde - Bränsle för uppvärmning/värmekälla								
	Sähkö Elektricitet			Puu, turve Ved, torv			Muu tai tuntematon Annat eller okänt		
	Kp1 - St	Kerrosala Väningsarea		Kp1 - St	Kerrosala Väningsarea		Kp1 - St	Kerrosala Väningsarea	
		1000 m2	%		1000 m2	%		1000 m2	%

 TURUN-PORIN LÄÄNI
 ÅBO-BJÖRNEBORGS LÄN

Liikenteen rakennukset - Trafikbyggnader	830	122	1.4	113	19	0.4	3646	365	20.6
Vesikeskuslämmitys - Vattencentralvärme	31	4	0.0	67	11	0.2	2960	248	14.0
Ilmakeskuslämmitys - Luftcentralvärme	19	11	0.1	3	0	0.0	3	1	0.0
Suora sähkölämmitys - Direkt elvärme	772	105	1.2	-	-	-	-	-	-
Uuni- t. kamiinalämmitys - Ugns- el. kaminuppvärmning	-	-	-	40	7	0.1	4	0	0.0
Ei kiint. lämmityslait. - Inga fasta uppv.anordn.	8	1	0.0	1	0	0.0	324	38	2.1
Tuntematon - Okänt	-	-	-	2	0	0.0	355	78	4.4

 Muut rakennukset ja tunte-
mattomat -

Övriga byggnader och okända	369	168	2.0	186	33	0.6	1915	380	21.6
Vesikeskuslämmitys - Vattencentralvärme	19	10	0.1	69	20	0.4	563	88	5.0
Ilmakeskuslämmitys - Luftcentralvärme	11	9	0.1	3	1	0.0	5	3	0.2
Suora sähkölämmitys - Direkt elvärme	306	137	1.6	-	-	-	-	-	-
Uuni- t. kamiinalämmitys - Ugns- el. kaminuppvärmning	11	1	0.0	103	10	0.2	1	0	0.0
Ei kiint. lämmityslait. - Inga fasta uppv.anordn.	21	12	0.1	10	3	0.1	303	247	13.9
Tuntematon - Okänt	1	0	0.0	1	0	0.0	1043	42	2.4

 HÄMEEN LÄÄNI
 TAVASTEHUS LÄN

Kaikki rakennukset - Alla byggnader	47775	7292	100.0	34472	3517	100.0	6638	872	100.0
Vesikeskuslämmitys - Vattencentralvärme	3788	684	9.4	8060	1314	37.4	3365	379	43.5
Ilmakeskuslämmitys - Luftcentralvärme	1229	275	3.8	347	79	2.2	158	40	4.6
Suora sähkölämmitys - Direkt elvärme	40508	6101	83.7	-	-	-	-	-	-
Uuni- t. kamiinalämmitys - Ugns- el. kaminuppvärmning	2049	200	2.7	25680	2091	59.6	88	6	0.7
Ei kiint. lämmityslait. - Inga fasta uppv.anordn.	116	26	0.4	68	14	0.4	881	297	34.1
Tuntematon - Okänt	86	6	0.1	317	19	0.5	2146	150	17.2

 Vars. asuinrakennukset -
Egentliga bostadsbyggnader

Vesikeskuslämmitys - Vattencentralvärme	43631	6117	83.9	32785	3130	89.0	1532	168	19.2
Ilmakeskuslämmitys - Luftcentralvärme	3555	526	7.2	7449	1088	30.9	487	84	9.6
Suora sähkölämmitys - Direkt elvärme	1088	182	2.5	320	48	1.4	133	22	2.5
Suora sähkölämmitys - Direkt elvärme	36899	5210	71.5	-	-	-	-	-	-
Uuni- t. kamiinalämmitys - Ugns- el. kaminuppvärmning	2000	193	2.6	24863	1983	56.4	56	5	0.5
Ei kiint. lämmityslait. - Inga fasta uppv.anordn.	48	4	0.1	45	4	0.1	85	6	0.6
Tuntematon - Okänt	41	3	0.0	108	7	0.2	771	52	5.9

 Erilliset pientalot -
Fristående småhus

Vesikeskuslämmitys - Vattencentralvärme	41086	4992	68.5	32058	2946	83.8	1481	141	16.2
Ilmakeskuslämmitys - Luftcentralvärme	3435	467	6.4	7378	1064	30.3	459	73	8.4
Suora sähkölämmitys - Direkt elvärme	1061	170	2.3	319	48	1.4	133	22	2.5
Suora sähkölämmitys - Direkt elvärme	34558	4169	57.2	-	-	-	-	-	-
Uuni- t. kamiinalämmitys - Ugns- el. kaminuppvärmning	1944	181	2.5	24210	1823	51.8	56	5	0.5
Ei kiint. lämmityslait. - Inga fasta uppv.anordn.	48	4	0.1	44	4	0.1	84	5	0.6
Tuntematon - Okänt	40	3	0.0	107	6	0.2	749	36	4.1

Alue, käyttötarkoitus, lämmitystapa Område, användningssyfte, uppvärmningssätt	Kaikki rakennukset Alla byggnader		Lämmitysaine/lämmönlähde - Bränsle för uppvärmning/värmekälla								
	Kpl - St	Kerros- ala 1000 m2 Vänings- area 1000 m2	Kauko- tai aluelämpö Fjärr- eller regionvärme			Öl, kaasua Olja, gas			Kivihiihi Stenkol		
			Kpl - St	Kerrosala Väningsarea		Kpl - St	Kerrosala Väningsarea		Kpl - St	Kerrosala Väningsarea	
				1000 m2	%		1000 m2	%		1000 m2	%
Hämeen lääni Tavastehus län											
Kytkeytyt pientalot - Sammanbyggda småhus	6781	3081	3049	1487	7.2	1536	714	6.6	4	1	0.8
Vesikeskuslämmitys - Vattencentralvärme	4698	2236	3024	1472	7.2	1528	707	6.5	4	1	0.8
Ilmakeskuslämmitys - Luftcentralvärme	52	31	25	16	0.1	5	6	0.1	-	-	-
Suora sähkölämmitys - Direkt elvärme	1943	795	-	-	-	-	-	-	-	-	-
Uuni- t. kaminalämmitys - Ugns- el. kaminuppvärmning	71	16	-	-	-	2	1	0.0	-	-	-
Ei kiint. lämmityslait. - Inga fasta uppv.anordn.	1	-	-	-	-	-	-	-	-	-	-
Tuntematon - Okänt	16	2	-	-	-	1	0	0.0	-	-	-
Asuinkerrostalot - Flerväningsbostadshus	7404	10991	4778	9379	46.6	1468	1150	10.6	27	6	4.6
Vesikeskuslämmitys - Vattencentralvärme	6313	10650	4769	9366	45.6	1441	1142	10.5	26	6	4.2
Ilmakeskuslämmitys - Luftcentralvärme	19	16	9	13	0.1	4	1	0.0	-	-	-
Suora sähkölämmitys - Direkt elvärme	398	247	-	-	-	-	-	-	-	-	-
Uuni- t. kaminalämmitys - Ugns- el. kaminuppvärmning	662	161	-	-	-	21	4	0.0	1	1	0.4
Ei kiint. lämmityslait. - Inga fasta uppv.anordn.	1	-	-	-	-	-	-	-	-	-	-
Tuntematon - Okänt	11	17	-	-	-	2	3	0.0	-	-	-
Muut asuinrakennukset - Övriga bostadsbyggnader	1066	50	3	1	0.0	40	6	0.0	-	-	-
Vesikeskuslämmitys - Vattencentralvärme	61	6	3	1	0.0	17	3	0.0	-	-	-
Ilmakeskuslämmitys - Luftcentralvärme	3	1	-	-	-	-	-	-	-	-	-
Suora sähkölämmitys - Direkt elvärme	183	12	-	-	-	-	-	-	-	-	-
Uuni- t. kaminalämmitys - Ugns- el. kaminuppvärmning	301	14	-	-	-	3	0	0.0	-	-	-
Ei kiint. lämmityslait. - Inga fasta uppv.anordn.	43	2	-	-	-	1	0	0.0	-	-	-
Tuntematon - Okänt	485	18	-	-	-	19	1	0.0	-	-	-
Myymälä-, majoitus- ja ravitsemisrakennukset - Butiks-, inkvarterings- och bespisningsbyggnader	3622	2142	666	1367	6.6	901	549	5.0	11	4	2.7
Vesikeskuslämmitys - Vattencentralvärme	2011	1802	627	1240	6.0	846	523	4.8	11	4	2.7
Ilmakeskuslämmitys - Luftcentralvärme	92	156	39	116	0.6	30	21	0.2	-	-	-
Suora sähkölämmitys - Direkt elvärme	1111	156	-	-	-	-	-	-	-	-	-
Uuni- t. kaminalämmitys - Ugns- el. kaminuppvärmning	211	20	-	-	-	21	3	0.0	-	-	-
Ei kiint. lämmityslait. - Inga fasta uppv.anordn.	83	4	-	-	-	1	0	0.0	-	-	-
Tuntematon - Okänt	114	3	-	-	-	3	1	0.0	-	-	-
Hoitoalan rakennukset - Vårdbyggnader	674	1037	341	766	3.7	226	221	2.0	1	1	1.0
Vesikeskuslämmitys - Vattencentralvärme	577	998	337	738	3.6	225	220	2.0	-	-	-
Ilmakeskuslämmitys - Luftcentralvärme	7	19	4	17	0.1	1	1	0.0	1	1	1.0
Suora sähkölämmitys - Direkt elvärme	53	15	-	-	-	-	-	-	-	-	-
Uuni- t. kaminalämmitys - Ugns- el. kaminuppvärmning	7	1	-	-	-	-	-	-	-	-	-
Ei kiint. lämmityslait. - Inga fasta uppv.anordn.	23	4	-	-	-	-	-	-	-	-	-
Tuntematon - Okänt	7	-	-	-	-	-	-	-	-	-	-

Alue, käyttötarkoitus, lämmitystapa Område, användningssyfte, uppvärmningssätt	Lämmitysaine/lämmönlähde - Bränsle för uppvärmning/värmekälla								
	Sähkö Elektricitet			Puu, turve Ved, torv			Muu tai tuntematon Annat eller okänt		
	Kpl - St	Kerrosala Väningsarea		Kpl - St	Kerrosala Väningsarea		Kpl - St	Kerrosala Väningsarea	
		1000 m2	%		1000 m2	%		1000 m2	%

 HÄMEEN LÄÄNI
 TAVASTEHUS LÄN

Kytkeytyt pientalot - Sammanbyggda småhus	2066	843	11.6	100	26	0.7	36	10	1.2
Vesikeskuslämmitys - Vattencentralvärme	87	37	0.5	32	11	0.3	23	9	1.0
Ilmakeskuslämmitys - Luftcentralvärme	22	10	0.1	-	-	-	-	-	-
Suora sähkölämmitys - Direkt elvärme	1943	795	10.9	-	-	-	-	-	-
Uuni- t. kaminalämmitys - Ugns- el. kaminuppvärmning	3	1	0.0	66	14	0.4	-	-	-
Ei kiint. lämmityslait. - Inga fasta uppv.anordn.	-	-	-	1	0	0.0	-	-	-
Tuntematon - Okänt	1	0	0.0	1	0	0.0	13	2	0.2
Asuinkerrostalot - Flervåningsbostadshus	489	282	3.9	627	158	4.5	15	16	1.8
Vesikeskuslämmitys - Vattencentralvärme	33	22	0.3	39	13	0.4	5	1	0.2
Ilmakeskuslämmitys - Luftcentralvärme	6	2	0.0	1	0	0.0	-	-	-
Suora sähkölämmitys - Direkt elvärme	398	247	3.4	-	-	-	-	-	-
Uuni- t. kaminalämmitys - Ugns- el. kaminuppvärmning	53	11	0.2	587	145	4.1	-	-	-
Ei kiint. lämmityslait. - Inga fasta uppv.anordn.	-	-	-	-	-	-	1	0	0.0
Tuntematon - Okänt	-	-	-	-	-	-	9	15	1.7
Muut asuinrakennukset - Övriga bostadsbyggnader	245	16	0.2	487	25	0.7	291	4	0.4
Vesikeskuslämmitys - Vattencentralvärme	5	1	0.0	11	1	0.0	15	0	0.1
Ilmakeskuslämmitys - Luftcentralvärme	3	1	0.0	-	-	-	-	-	-
Suora sähkölämmitys - Direkt elvärme	183	12	0.2	-	-	-	-	-	-
Uuni- t. kaminalämmitys - Ugns- el. kaminuppvärmning	9	0	0.0	272	13	0.4	17	1	0.1
Ei kiint. lämmityslait. - Inga fasta uppv.anordn.	6	0	0.0	2	0	0.0	34	1	0.1
Tuntematon - Okänt	39	2	0.0	202	11	0.3	225	1	0.1
Myymälä-, majoitus- ja ravitsemisrakennukset - Butiks-, inkvarterings- och bespäningsbyggnader	1191	175	2.4	466	40	1.1	387	19	2.1
Vesikeskuslämmitys - Vattencentralvärme	43	7	0.1	285	18	0.5	199	10	1.1
Ilmakeskuslämmitys - Luftcentralvärme	20	11	0.1	1	6	0.2	2	2	0.3
Suora sähkölämmitys - Direkt elvärme	1111	156	2.1	-	-	-	-	-	-
Uuni- t. kaminalämmitys - Ugns- el. kaminuppvärmning	9	1	0.0	174	16	0.4	7	0	0.0
Ei kiint. lämmityslait. - Inga fasta uppv.anordn.	8	0	0.0	3	0	0.0	71	4	0.4
Tuntematon - Okänt	-	-	-	3	0	0.0	108	2	0.3
Hoitoalan rakennukset - Vårdbyggnader	64	52	0.7	11	3	0.1	31	4	0.4
Vesikeskuslämmitys - Vattencentralvärme	9	37	0.5	6	2	0.1	-	-	-
Ilmakeskuslämmitys - Luftcentralvärme	1	0	0.0	-	-	-	-	-	-
Suora sähkölämmitys - Direkt elvärme	53	15	0.2	-	-	-	-	-	-
Uuni- t. kaminalämmitys - Ugns- el. kaminuppvärmning	1	0	0.0	5	0	0.0	1	0	0.0
Ei kiint. lämmityslait. - Inga fasta uppv.anordn.	-	-	-	-	-	-	23	4	0.4
Tuntematon - Okänt	-	-	-	-	-	-	7	0	0.0

Alue, käyttötarkoitus, lämmitystapa Område, användningssyfte, uppvärmningssätt	Kaikki rakennukset Alla byggnader		Lämmitysalue/lämmönlähde - Bränsle för uppvärmning/värmekälla								
	Kp1 - St	Kerros- ala 1000 m2 Vänings- area 1000 m2	Kauko- tai aluelämpö Fjärr- eller regionvärme			Öljy, kaasu Olja, gas			Kivhiili Stenkol		
			Kp1 - St	Kerrosala Väningsarea		Kp1 - St	Kerrosala Väningsarea		Kp1 - St	Kerrosala Väningsarea	
				1000 m2	%		1000 m2	%		1000 m2	%
HÄMEEN LÄÄNI											
TAVASTEHS LÄN											
Toimisto- ja hallintorak. - Kontors- och förvaltningsb.	1099	1431	430	1103	5.4	368	244	2.2	-	-	-
Vesikeskuslämmitys - Yttencentralvärme	811	1321	420	1076	5.2	355	234	2.1	-	-	-
Ilmakeskuslämmitys - Luftcentralvärme	25	39	10	28	0.1	10	10	0.1	-	-	-
Suora sähkölämmitys - Direkt elvärme	211	64	-	-	-	-	-	-	-	-	-
Uuni- t. kaminalämmitys - Ugns- el. kaminuppvärmning	18	5	-	-	-	1	0	0.0	-	-	-
Ei kiint. lämmityslait. - Inga fasta uppv.anordn.	2	1	-	-	-	-	-	-	-	-	-
Tuntematon - Okänt	32	2	-	-	-	2	1	0.0	-	-	-
Kokoontumisrakennukset - Byggnader för samlingslok.	1242	853	259	475	2.3	303	178	1.6	6	5	3.3
Vesikeskuslämmitys - Yttencentralvärme	595	594	247	426	2.1	246	140	1.3	5	5	3.3
Ilmakeskuslämmitys - Luftcentralvärme	69	102	12	49	0.2	41	33	0.3	-	-	-
Suora sähkölämmitys - Direkt elvärme	322	103	-	-	-	-	-	-	-	-	-
Uuni- t. kaminalämmitys - Ugns- el. kaminuppvärmning	127	27	-	-	-	11	3	0.0	1	0	0.0
Ei kiint. lämmityslait. - Inga fasta uppv.anordn.	62	16	-	-	-	3	1	0.0	-	-	-
Tuntematon - Okänt	67	11	-	-	-	2	1	0.0	-	-	-
Opetusrakennukset - Undervisningsbyggnader	926	1740	378	1232	6.0	389	448	4.1	1	0	0.2
Vesikeskuslämmitys - Yttencentralvärme	780	1685	377	1226	6.0	386	446	4.1	1	0	0.2
Ilmakeskuslämmitys - Luftcentralvärme	6	9	2	6	0.0	2	2	0.0	-	-	-
Suora sähkölämmitys - Direkt elvärme	86	34	-	-	-	-	-	-	-	-	-
Uuni- t. kaminalämmitys - Ugns- el. kaminuppvärmning	39	12	-	-	-	-	-	-	-	-	-
Ei kiint. lämmityslait. - Inga fasta uppv.anordn.	-	-	-	-	-	-	-	-	-	-	-
Tuntematon - Okänt	15	1	-	-	-	1	1	0.0	-	-	-
Teollisuusrakennukset - Industribyggnader	4127	6409	871	3149	15.3	1486	2392	22.0	23	9	6.4
Vesikeskuslämmitys - Yttencentralvärme	2444	5180	758	2854	13.9	1172	1997	18.4	21	9	6.2
Ilmakeskuslämmitys - Luftcentralvärme	463	747	113	296	1.4	261	369	3.4	-	-	-
Suora sähkölämmitys - Direkt elvärme	706	336	-	-	-	-	-	-	-	-	-
Uuni- t. kaminalämmitys - Ugns- el. kaminuppvärmning	110	25	-	-	-	36	12	0.1	1	0	0.1
Ei kiint. lämmityslait. - Inga fasta uppv.anordn.	213	101	-	-	-	16	14	0.1	1	0	0.0
Tuntematon - Okänt	191	20	-	-	-	1	0	0.0	-	-	-
Liikenteen rakennukset - Trafikbyggnader	4154	904	211	250	1.2	623	286	2.6	5	2	1.6
Vesikeskuslämmitys - Yttencentralvärme	2783	627	191	222	1.1	528	252	2.3	5	2	1.6
Ilmakeskuslämmitys - Luftcentralvärme	141	68	20	27	0.1	78	30	0.3	-	-	-
Suora sähkölämmitys - Direkt elvärme	699	76	-	-	-	-	-	-	-	-	-
Uuni- t. kaminalämmitys - Ugns- el. kaminuppvärmning	68	11	-	-	-	10	3	0.0	-	-	-
Ei kiint. lämmityslait. - Inga fasta uppv.anordn.	227	98	-	-	-	4	0	0.0	-	-	-
Tuntematon - Okänt	236	25	-	-	-	3	0	0.0	-	-	-

Alue, käyttötarkoitus, lämmitystapa Område, användningssyfte, uppvärmningssätt	Lämmitysaine/lämmönlähde - Bränsle för uppvärmning/värmekälla								
	Sähkö Elektricitet			Puu, turve Ved, torv			Muu tai tuntematon Annat eller okänt		
	Kpl - St	Kerrosala Väningsarea		Kpl - St	Kerrosala Väningsarea		Kpl - St	Kerrosala Väningsarea	
		1000 m2	%		1000 m2	%		1000 m2	%

 HÄMEEN LÄÄNT
 TAVASTEHUS LÄN

Toimisto- ja hallintorak. - Kontors- och förvaltningsb.	238	72	1.0	25	6	0.2	38	6	0.7
Vesikeskuslämmitys - Vattencentralvärme	18	6	0.1	8	2	0.0	10	5	0.5
Ilmakeskuslämmitys - Luftcentralvärme	5	1	0.0	-	-	-	-	-	-
Suora sähkölämmitys - Direkt elvärme	211	64	0.9	-	-	-	-	-	-
Uuni- t. kaminalämmitys - Ugns- el. kaminuppvärmning	1	0	0.0	16	5	0.1	-	-	-
Ei kiint. lämmityslait. - Inga fasta uppv.anordn.	1	1	0.0	-	-	-	1	0	0.0
Tuntematon - Okänt	2	0	0.0	1	0	0.0	27	1	0.1
Kokoontumisrakennukset - Byggnader för samlingslok.	373	138	1.9	115	23	0.6	186	35	4.1
Vesikeskuslämmitys - Vattencentralvärme	18	10	0.1	9	1	0.0	70	13	1.4
Ilmakeskuslämmitys - Luftcentralvärme	15	19	0.3	-	-	-	1	0	0.0
Suora sähkölämmitys - Direkt elvärme	322	103	1.4	-	-	-	-	-	-
Uuni- t. kaminalämmitys - Ugns- el. kaminuppvärmning	10	3	0.0	105	21	0.6	-	-	-
Ei kiint. lämmityslait. - Inga fasta uppv.anordn.	6	3	0.0	1	0	0.0	52	13	1.5
Tuntematon - Okänt	2	0	0.0	-	-	-	63	10	1.1
Opetusrakennukset - Undervisningsbyggnader	94	41	0.6	48	18	0.5	15	1	0.1
Vesikeskuslämmitys - Vattencentralvärme	5	6	0.1	10	7	0.2	1	0	0.0
Ilmakeskuslämmitys - Luftcentralvärme	2	1	0.0	-	-	-	-	-	-
Suora sähkölämmitys - Direkt elvärme	86	34	0.5	-	-	-	-	-	-
Uuni- t. kaminalämmitys - Ugns- el. kaminuppvärmning	1	0	0.0	38	12	0.3	-	-	-
Ei kiint. lämmityslait. - Inga fasta uppv.anordn.	-	-	-	-	-	-	-	-	-
Tuntematon - Okänt	-	-	-	-	-	-	14	1	0.1
Teollisuusrakennukset - Industribyggnader	865	457	6.3	288	212	6.0	594	189	21.7
Vesikeskuslämmitys - Vattencentralvärme	77	61	0.8	193	174	5.0	223	85	9.8
Ilmakeskuslämmitys - Luftcentralvärme	55	47	0.6	20	24	0.7	14	12	1.4
Suora sähkölämmitys - Direkt elvärme	706	336	4.6	-	-	-	-	-	-
Uuni- t. kaminalämmitys - Ugns- el. kaminuppvärmning	4	1	0.0	67	11	0.3	2	0	0.0
Ei kiint. lämmityslait. - Inga fasta uppv.anordn.	22	13	0.2	7	2	0.1	167	73	8.3
Tuntematon - Okänt	1	0	0.0	1	0	0.0	188	20	2.3
Liikenteen rakennukset - Trafikbyggnader	781	94	1.3	107	17	0.5	2427	256	29.3
Vesikeskuslämmitys - Vattencentralvärme	37	10	0.1	62	9	0.2	1970	132	15.1
Ilmakeskuslämmitys - Luftcentralvärme	32	8	0.1	5	1	0.0	6	2	0.2
Suora sähkölämmitys - Direkt elvärme	699	76	1.0	-	-	-	-	-	-
Uuni- t. kaminalämmitys - Ugns- el. kaminuppvärmning	6	0	0.0	49	8	0.2	3	0	0.0
Ei kiint. lämmityslait. - Inga fasta uppv.anordn.	7	0	0.0	1	0	0.0	216	97	11.1
Tuntematon - Okänt	-	-	-	-	-	-	233	25	2.8

Alue, käyttötarkoitus, lämmitystapa Område, användningssyfte, uppvärmningssätt	Kaikki rakennukset Alla byggnader		Lämmitysaine/lämmönlähde - Bränsle för uppvärmning/värmekälla								
	Kp1 - St	Kerros- ala 1000 m2 Vänings- area 1000 m2	Kauko- tai aluelämpö Fjärr- eller regionvärme			Öljy, kaasu Olja, gas			Kivihiti Stenkol		
			Kp1 - St	Kerrosala Väningsarea		Kp1 - St	Kerrosala Väningsarea		Kp1 - St	Kerrosala Väningsarea	
				1000 m2	%		1000 m2	%		1000 m2	%

 HÄMEEN LÄÄNI
 TAVASTEHUS LÄN

Muut rakennukset ja tunte-

mattomat -

Övriga byggnader och okända

Vesikeskuslämmitys - Vattencentralvärme	2106	1245	216	538	2.6	316	343	3.2	4	1	0.8
Ilmakeskuslämmitys - Luftcentralvärme	60	85	17	31	0.2	32	47	0.4	-	-	-
Suora sähkölämmitys - Direkt elvärme	238	95	-	-	-	-	-	-	-	-	-
Uuni- t. kaminalämmitys - Ugns- el. kaminuppvärmning	111	27	-	-	-	10	2	0.0	-	-	-
Ei kiint. lämmityslait. - Inga fasta uppv.anordn.	272	126	-	-	-	13	13	0.1	-	-	-
Tuntematon - Okänt	514	39	-	-	-	1	0	0.0	-	-	-

 KYMEN LÄÄNI
 KYMMENE LÄN

Kaikki rakennukset -

Alla byggnader

Vesikeskuslämmitys - Vattencentralvärme	87676	20697	7949	7269	100.0	25468	6398	100.0	1069	131	100.0
Ilmakeskuslämmitys - Luftcentralvärme	41791	14249	7468	6721	92.5	23602	5898	92.2	1043	129	98.1
Suora sähkölämmitys - Direkt elvärme	1871	1193	481	548	7.5	461	325	5.1	6	0	0.3
Uuni- t. kaminalämmitys - Ugns- el. kaminuppvärmning	21180	3048	-	-	-	-	-	-	-	-	-
Ei kiint. lämmityslait. - Inga fasta uppv.anordn.	20864	1752	-	-	-	1306	125	2.0	19	2	1.4
Tuntematon - Okänt	711	317	-	-	-	63	46	0.7	1	0	0.1
	1259	138	-	-	-	26	5	0.1	1	0	0.1

Vars. asuinrakennukset -

Egentliga bostadsbyggnader

Vesikeskuslämmitys - Vattencentralvärme	77199	13397	6449	3942	54.2	22926	4018	62.8	1044	122	92.7
Ilmakeskuslämmitys - Luftcentralvärme	35979	8929	6084	3878	53.4	21433	3866	60.4	1019	119	90.9
Suora sähkölämmitys - Direkt elvärme	1383	217	365	64	0.9	206	31	0.5	5	0	0.3
Uuni- t. kaminalämmitys - Ugns- el. kaminuppvärmning	19001	2526	-	-	-	-	-	-	-	-	-
Ei kiint. lämmityslait. - Inga fasta uppv.anordn.	20250	1683	-	-	-	1238	114	1.8	19	2	1.4
Tuntematon - Okänt	160	15	-	-	-	38	6	0.1	-	-	-
	426	25	-	-	-	10	1	0.0	1	0	0.1

Erilliset pientalot -

Fristående småhus

Vesikeskuslämmitys - Vattencentralvärme	71220	8280	3466	541	7.4	21232	2800	43.8	1030	117	89.4
Ilmakeskuslämmitys - Luftcentralvärme	31228	4286	3116	490	6.7	19767	2661	41.6	1005	116	87.6
Suora sähkölämmitys - Direkt elvärme	1359	198	351	51	0.7	202	28	0.4	5	0	0.3
Uuni- t. kaminalämmitys - Ugns- el. kaminuppvärmning	18026	2133	-	-	-	-	-	-	-	-	-
Ei kiint. lämmityslait. - Inga fasta uppv.anordn.	20036	1624	-	-	-	1217	107	1.7	19	2	1.4
Tuntematon - Okänt	154	12	-	-	-	36	4	0.1	-	-	-
	417	25	-	-	-	10	1	0.0	1	0	0.1

Kytkeytyt pientalot -

Sammanbyggda småhus

Vesikeskuslämmitys - Vattencentralvärme	3112	1362	1124	517	7.1	983	457	7.1	6	3	1.9
Ilmakeskuslämmitys - Luftcentralvärme	2176	997	1117	514	7.1	969	452	7.1	6	3	1.9
Suora sähkölämmitys - Direkt elvärme	15	6	7	3	0.0	3	1	0.0	-	-	-
Uuni- t. kaminalämmitys - Ugns- el. kaminuppvärmning	863	342	-	-	-	-	-	-	-	-	-
Ei kiint. lämmityslait. - Inga fasta uppv.anordn.	48	17	-	-	-	11	4	0.1	-	-	-
Tuntematon - Okänt	2	-	-	-	-	-	-	-	-	-	-
	8	-	-	-	-	-	-	-	-	-	-

Alue, käyttötarkoitus, lämmitystapa Område, användningssyfte, uppvärmningssätt	Lämmitysaine/lämmönlähde - Bränsle för uppvärmning/värmekälla								
	Sähkö Elektricitet			Puu, turve Ved, torv			Muu tai tuntematon Annat eller okänt		
	Kpl - St	Kerrosala Väningsarea		Kpl - St	Kerrosala Väningsarea		Kpl - St	Kerrosala Väningsarea	
		1000 m2	%		1000 m2	%		1000 m2	%

 HÄMEEN LÄÄNI
 TAVASTEHS LÄN

Muut rakennukset ja tunte-

mattomat -

Övriga byggnader och okända	293	130	1.8	140	43	1.2	1137	191	21.9
Vesikeskuslämmitys - Vattencentralvärme	21	22	0.3	37	12	0.3	390	51	5.9
Ilmakeskuslämmitys - Luftcentralvärme	8	6	0.1	1	0	0.0	2	1	0.1
Suora sähkölämmitys - Direkt elvärme	238	95	1.3	-	-	-	-	-	-
Uuni- t. kaminalämmitys - Ugns- el. kaminuppvärmning	8	2	0.0	91	23	0.7	2	0	0.0
Ei kiint. lämmityslait. - Inga fasta uppv.anordn.	17	6	0.1	9	7	0.2	233	101	11.6
Tuntematon - Okänt	1	0	0.0	2	1	0.0	510	38	4.4

 KYMEN LÄÄNI
 KYMMENE LÄN

Kaikki rakennukset -

Alla byggnader

Alla byggnader	25760	3344	100.0	23606	2327	100.0	3834	729	100.0
Vesikeskuslämmitys - Vattencentralvärme	2429	394	10.3	5127	788	33.9	2122	319	43.8
Ilmakeskuslämmitys - Luftcentralvärme	643	247	6.4	204	37	1.6	77	36	5.0
Suora sähkölämmitys - Direkt elvärme	21180	3048	79.3	-	-	-	-	-	-
Uuni- t. kaminalämmitys - Ugns- el. kaminuppvärmning	1400	131	3.4	18107	1492	64.1	32	2	0.3
Ei kiint. lämmityslait. - Inga fasta uppv.anordn.	89	22	0.6	34	3	0.1	524	247	33.9
Tuntematon - Okänt	19	1	0.0	134	8	0.3	1079	124	17.1

Vars. asuinrakennukset -

Egentliga bostadsbyggnader

Egentliga bostadsbyggnader	23272	3061	79.6	22779	2169	93.2	730	85	11.7
Vesikeskuslämmitys - Vattencentralvärme	2298	322	8.4	4881	692	29.8	264	51	7.0
Ilmakeskuslämmitys - Luftcentralvärme	549	83	2.1	195	29	1.2	63	10	1.4
Suora sähkölämmitys - Direkt elvärme	19001	2526	65.7	-	-	-	-	-	-
Uuni- t. kaminalämmitys - Ugns- el. kaminuppvärmning	1369	126	3.3	17597	1440	61.9	27	2	0.3
Ei kiint. lämmityslait. - Inga fasta uppv.anordn.	45	4	0.1	27	2	0.1	50	3	0.4
Tuntematon - Okänt	10	1	0.0	79	5	0.2	326	19	2.6

Erilliset pientalot -

Fristående småhus

Fristående småhus	22229	2641	68.7	22572	2109	90.7	691	71	9.8
Vesikeskuslämmitys - Vattencentralvärme	2246	299	7.8	4859	684	29.4	236	38	6.2
Ilmakeskuslämmitys - Luftcentralvärme	545	81	2.1	194	28	1.2	62	10	1.4
Suora sähkölämmitys - Direkt elvärme	18026	2133	55.6	-	-	-	-	-	-
Uuni- t. kaminalämmitys - Ugns- el. kaminuppvärmning	1360	124	3.2	17414	1390	59.7	26	2	0.3
Ei kiint. lämmityslait. - Inga fasta uppv.anordn.	42	4	0.1	27	2	0.1	49	3	0.4
Tuntematon - Okänt	10	1	0.0	78	5	0.2	318	19	2.6

Kytketyt pientalot -

Sammanbyggda småhus

Sammanbyggda småhus	916	360	9.4	50	17	0.7	33	8	1.1
Vesikeskuslämmitys - Vattencentralvärme	46	15	0.4	13	5	0.2	25	8	1.1
Ilmakeskuslämmitys - Luftcentralvärme	4	2	0.0	1	1	0.0	-	-	-
Suora sähkölämmitys - Direkt elvärme	863	342	8.9	-	-	-	-	-	-
Uuni- t. kaminalämmitys - Ugns- el. kaminuppvärmning	2	1	0.0	35	12	0.6	-	-	-
Ei kiint. lämmityslait. - Inga fasta uppv.anordn.	1	0	0.0	-	-	-	1	0	0.0
Tuntematon - Okänt	-	-	-	1	0	0.0	7	0	0.0

Alue, käyttötarkoitus, lämmitystapa Område, användningssyfte, uppvärmningssätt	Kaikki rakennukset Alla byggnader		Lämmitysaine/lämmönlähde - Bränsle för uppvärmning/värmekälla										
	Kpl - St	Kerros- ala 1000 m2 Vänings- area 1000 m2	Kauko- tai aluelämpö Fjärr- eller regionvärme			Öljy, kaasua Olja, gas			Kivihiili Stenkol				
			Kpl - St	Kerrosala Väningsarea		Kpl - St	Kerrosala Väningsarea		Kpl - St	Kerrosala Väningsarea			
				1000 m2	%		1000 m2	%		1000 m2	%		

 KYMEN LÄÄNI
 KYMMENE LÄN

Asuinkerrostalot - Fierväningsbostadshus	2867	3755	1859	2883	39.7	710	761	11.9	8	2	1.3
Vesikeskuslämmitys - Vattencentralvärme	2575	3646	1852	2873	39.5	697	753	11.8	8	2	1.3
Ilmakekuslämmitys - Luftcentralvärme	9	13	7	10	0.1	1	3	0.0	-	-	-
Suora sähkölämmitys - Direkt elvärme	112	52	-	-	-	-	-	-	-	-	-
Uuni- t. kaminalämmitys - Ugns- el. kaminuppvärmning	166	43	-	-	-	10	3	0.0	-	-	-
Ei kiint. lämmityslait. - Inga fasta uppv.anordn.	4	3	-	-	-	2	2	0.0	-	-	-
Tuntematon - Okänt	1	-	-	-	-	-	-	-	-	-	-
Muut asuinrakennukset - Övriga bostadsbyggnader	336	19	3	2	0.0	8	1	0.0	-	-	-
Vesikeskuslämmitys - Vattencentralvärme	27	3	3	2	0.0	2	0	0.0	-	-	-
Ilmakekuslämmitys - Luftcentralvärme	2	-	-	-	-	-	-	-	-	-	-
Suora sähkölämmitys - Direkt elvärme	50	4	-	-	-	-	-	-	-	-	-
Uuni- t. kaminalämmitys - Ugns- el. kaminuppvärmning	130	8	-	-	-	5	1	0.0	-	-	-
Ei kiint. lämmityslait. - Inga fasta uppv.anordn.	11	-	-	-	-	-	-	-	-	-	-
Tuntematon - Okänt	116	4	-	-	-	1	0	0.0	-	-	-
Myyvälä-, majoitus- ja ravitsemisrakennukset - Butiks-, inkvarterings- och bespisningsbyggnader	2346	1179	335	541	7.4	618	446	7.0	10	2	1.7
Vesikeskuslämmitys - Vattencentralvärme	1088	957	320	519	7.1	563	412	6.4	10	2	1.7
Ilmakekuslämmitys - Luftcentralvärme	52	58	15	22	0.3	23	28	0.4	-	-	-
Suora sähkölämmitys - Direkt elvärme	793	116	-	-	-	-	-	-	-	-	-
Uuni- t. kaminalämmitys - Ugns- el. kaminuppvärmning	228	18	-	-	-	17	2	0.0	-	-	-
Ei kiint. lämmityslait. - Inga fasta uppv.anordn.	81	12	-	-	-	6	1	0.0	-	-	-
Tuntematon - Okänt	104	17	-	-	-	9	2	0.0	-	-	-
Hoitoalan rakennukset - Vårdbyggnader	388	468	162	267	3.7	164	176	2.8	1	0	0.0
Vesikeskuslämmitys - Vattencentralvärme	320	446	162	267	3.7	147	173	2.7	1	0	0.0
Ilmakekuslämmitys - Luftcentralvärme	3	2	-	-	-	2	2	0.0	-	-	-
Suora sähkölämmitys - Direkt elvärme	50	18	-	-	-	-	-	-	-	-	-
Uuni- t. kaminalämmitys - Ugns- el. kaminuppvärmning	10	3	-	-	-	4	2	0.0	-	-	-
Ei kiint. lämmityslait. - Inga fasta uppv.anordn.	-	-	-	-	-	-	-	-	-	-	-
Tuntematon - Okänt	5	-	-	-	-	1	0	0.0	-	-	-
Toimisto- ja hallintorak. - Kontors- och förvaltningsb.	700	784	249	507	7.0	215	217	3.4	1	2	1.9
Vesikeskuslämmitys - Vattencentralvärme	474	683	242	484	6.7	208	188	2.9	1	2	1.9
Ilmakekuslämmitys - Luftcentralvärme	19	57	7	23	0.3	6	29	0.5	-	-	-
Suora sähkölämmitys - Direkt elvärme	185	41	-	-	-	-	-	-	-	-	-
Uuni- t. kaminalämmitys - Ugns- el. kaminuppvärmning	7	1	-	-	-	-	-	-	-	-	-
Ei kiint. lämmityslait. - Inga fasta uppv.anordn.	2	1	-	-	-	-	-	-	-	-	-
Tuntematon - Okänt	13	-	-	-	-	1	0	0.0	-	-	-

Alue, käyttötarkoitus, lämmitystapa Område, användningssyfte, uppvärmningssätt	Lämmitysaine/lämmönlähde - Bränsle för uppvärmning/värmekälla								
	Sähkö Elektricitet			Puu, turve Ved, torv			Muu tai tuntematon Annat eller okänt		
	Kpl - St	Kerrosala Väningsarea		Kpl - St	Kerrosala Väningsarea		Kpl - St	Kerrosala Väningsarea	
		1000 m2	%		1000 m2	%		1000 m2	%

 KYMEN LÄÄNI
 KYMMENE LÄN

Asuinkerrostalot - Flervåningsbostadshus	127	61	1.6	157	42	1.8	6	6	0.8
Vesikeskuslämmitys - Vattencentralvärme	6	7	0.2	9	4	0.2	3	6	0.8
Ilmakeskuslämmitys - Luftcentralvärme	-	-	-	-	-	-	1	0	0.0
Suora sähkölämmitys - Direkt elvärme	112	52	1.3	-	-	-	-	-	-
Uuni- t. kaminalämmitys - Ugns- el. kaminuppvärmning	7	1	0.0	148	38	1.6	1	0	0.0
Ei kiint. lämmityslait. - Inga fasta uppv.anordn.	2	0	0.0	-	-	-	-	-	-
Tuntematon - Okänt	-	-	-	-	-	-	1	0	0.0
Muut asuinrakennukset - Övriga bostadsbyggnader	65	5	0.1	174	9	0.4	86	2	0.2
Vesikeskuslämmitys - Vattencentralvärme	3	1	0.0	6	0	0.0	13	0	0.0
Ilmakeskuslämmitys - Luftcentralvärme	2	0	0.0	-	-	-	-	-	-
Suora sähkölämmitys - Direkt elvärme	50	4	0.1	-	-	-	-	-	-
Uuni- t. kaminalämmitys - Ugns- el. kaminuppvärmning	2	0	0.0	120	7	0.3	3	0	0.0
Ei kiint. lämmityslait. - Inga fasta uppv.anordn.	-	-	-	-	-	-	11	0	0.0
Tuntematon - Okänt	8	1	0.0	48	3	0.1	59	1	0.2
Myymäla-, majoitus- ja ravitsemisrakennukset - Butiks-, inkvarterings- och bespisningsbyggnader	861	133	3.5	301	22	0.9	221	35	4.7
Vesikeskuslämmitys - Vattencentralvärme	31	6	0.2	92	7	0.3	72	11	1.5
Ilmakeskuslämmitys - Luftcentralvärme	12	7	0.2	1	0	0.0	1	0	0.1
Suora sähkölämmitys - Direkt elvärme	793	116	3.0	-	-	-	-	-	-
Uuni- t. kaminalämmitys - Ugns- el. kaminuppvärmning	12	2	0.0	199	14	0.6	-	-	-
Ei kiint. lämmityslait. - Inga fasta uppv.anordn.	13	2	0.0	5	0	0.0	57	9	1.2
Tuntematon - Okänt	-	-	-	4	0	0.0	91	15	2.0
Hoitoalan rakennukset - Vårdbyggnader	55	19	0.5	10	5	0.2	6	1	0.1
Vesikeskuslämmitys - Vattencentralvärme	4	1	0.0	4	4	0.2	2	1	0.1
Ilmakeskuslämmitys - Luftcentralvärme	1	0	0.0	-	-	-	-	-	-
Suora sähkölämmitys - Direkt elvärme	50	18	0.5	-	-	-	-	-	-
Uuni- t. kaminalämmitys - Ugns- el. kaminuppvärmning	-	-	-	6	1	0.1	-	-	-
Ei kiint. lämmityslait. - Inga fasta uppv.anordn.	-	-	-	-	-	-	-	-	-
Tuntematon - Okänt	-	-	-	-	-	-	4	0	0.0
Toimisto- ja hallintorak. - Kontors- och förvaltningsb.	206	52	1.4	13	3	0.1	16	2	0.3
Vesikeskuslämmitys - Vattencentralvärme	13	5	0.1	7	2	0.1	3	1	0.2
Ilmakeskuslämmitys - Luftcentralvärme	6	5	0.1	-	-	-	-	-	-
Suora sähkölämmitys - Direkt elvärme	185	41	1.1	-	-	-	-	-	-
Uuni- t. kaminalämmitys - Ugns- el. kaminuppvärmning	2	0	0.0	5	1	0.0	-	-	-
Ei kiint. lämmityslait. - Inga fasta uppv.anordn.	-	-	-	-	-	-	2	1	0.1
Tuntematon - Okänt	-	-	-	1	0	0.0	11	0	0.0

Alue, käyttötarkoitus, lämmitystapa Umråde, användningssyfte, uppvärmingssätt	Kaikki rakennukset Alla byggnader		Lämmitysaine/lämmönlähde - Bränsle för uppvärmning/värmekälla								
	Kp1 - St	Kerros- ala 1000 m2 Vänings- area 1000 m2	Kauko- tai aluelämpö Fjärr- eller regionvärme			Ölji, kaasu Olja, gas			Kivihiili Stenkol		
			Kp1 - St	Kerrosala Väningsarea		Kp1 - St	Kerrosala Väningsarea		Kp1 - St	Kerrosala Väningsarea	
				1000 m2	%		1000 m2	%		1000 m2	%

KYMEN LÄÄNI
KYMENE LÄN

Kokoontumisrakennukset - Byggnader för samlingslok.	731	420	131	203	2.8	183	125	2.0	3	1	1.0
Vesikeskuslämmitys - Vattencentralvärme	345	301	123	171	2.4	149	112	1.8	3	1	1.0
Ilmakeskuslämmitys - Luftcentralvärme	40	48	8	32	0.4	25	11	0.2	-	-	-
Suora sähkölämmitys - Direkt elvärme	211	53	-	-	-	-	-	-	-	-	-
Uuni- t. kaminalämmitys - Ugns- el. kaminuppvärmning	71	14	-	-	-	9	2	0.0	-	-	-
Ei kiint. lämmityslait. - Inga fasta uppv.anordn.	30	3	-	-	-	-	-	-	-	-	-
Tuntematon - Okänt	34	1	-	-	-	-	-	-	-	-	-
Opetusrakennukset - Undervisningsbyggnader	502	873	150	479	6.6	243	320	5.0	-	-	-
Vesikeskuslämmitys - Vattencentralvärme	407	812	149	472	6.5	239	315	4.9	-	-	-
Ilmakeskuslämmitys - Luftcentralvärme	2	11	1	6	0.1	1	6	0.1	-	-	-
Suora sähkölämmitys - Direkt elvärme	48	37	-	-	-	-	-	-	-	-	-
Uuni- t. kaminalämmitys - Ugns- el. kaminuppvärmning	25	7	-	-	-	3	1	0.0	-	-	-
Ei kiint. lämmityslait. - Inga fasta uppv.anordn.	4	6	-	-	-	-	-	-	-	-	-
Tuntematon - Okänt	16	-	-	-	-	-	-	-	-	-	-
Teollisuusrakennukset - Industribyggnader	1938	2450	279	1095	15.1	591	690	10.8	4	2	1.7
Vesikeskuslämmitys - Vattencentralvärme	1018	1425	207	711	9.8	450	517	8.1	4	2	1.7
Ilmakeskuslämmitys - Luftcentralvärme	245	709	72	384	5.3	117	162	2.5	-	-	-
Suora sähkölämmitys - Direkt elvärme	333	127	-	-	-	-	-	-	-	-	-
Uuni- t. kaminalämmitys - Ugns- el. kaminuppvärmning	42	6	-	-	-	11	2	0.0	-	-	-
Ei kiint. lämmityslait. - Inga fasta uppv.anordn.	180	162	-	-	-	11	8	0.1	-	-	-
Tuntematon - Okänt	120	32	-	-	-	2	1	0.0	-	-	-
Liikenteen rakennukset - Trafikbyggnader	2476	443	107	105	1.4	340	165	2.6	3	1	0.8
Vesikeskuslämmitys - Vattencentralvärme	1708	322	100	95	1.3	269	140	2.2	3	1	0.8
Ilmakeskuslämmitys - Luftcentralvärme	84	40	7	9	0.1	58	24	0.4	-	-	-
Suora sähkölämmitys - Direkt elvärme	371	61	-	-	-	-	-	-	-	-	-
Uuni- t. kaminalämmitys - Ugns- el. kaminuppvärmning	40	5	-	-	-	9	1	0.0	-	-	-
Ei kiint. lämmityslait. - Inga fasta uppv.anordn.	132	7	-	-	-	3	0	0.0	-	-	-
Tuntematon - Okänt	141	8	-	-	-	1	0	0.0	-	-	-
Muut rakennukset ja tunte- mattomat - Övriga byggnader och okända	1060	664	84	129	1.8	181	238	3.7	3	0	0.3
Vesikeskuslämmitys - Vattencentralvärme	425	371	78	121	1.7	142	174	2.7	2	0	0.2
Ilmakeskuslämmitys - Luftcentralvärme	41	51	6	8	0.1	23	33	0.5	-	-	-
Suora sähkölämmitys - Direkt elvärme	138	65	-	-	-	-	-	-	-	-	-
Uuni- t. kaminalämmitys - Ugns- el. kaminuppvärmning	61	7	-	-	-	10	1	0.0	-	-	-
Ei kiint. lämmityslait. - Inga fasta uppv.anordn.	111	121	-	-	-	5	29	0.5	1	0	0.1
Tuntematon - Okänt	284	51	-	-	-	1	0	0.0	-	-	-

Alue, käyttötarkoitus, lämmitystapa Område, användningssyfte, uppvärmningssätt	Lämmitysalne/lämmönlähde - Bränsle för uppvärmning/värmekälla								
	Sähkö Elektricitet			Puu, turve Ved, torv			Muu tai tuntematon Annat eller okänt		
	Kpl - St	Kerrosala Väningsarea		Kpl - St	Kerrosala Väningsarea		Kpl - St	Kerrosala Väningsarea	
		1000 m2	%		1000 m2	%		1000 m2	%

 KYMEN LÄÄNI
 KYMMENE LÄN

Kokoontumisrakennukset - Byggnader för samlingslok.	229	62	1.6	69	12	0.5	116	16	2.3
Vesikeskuslämmitys - Vattencentralvärme	5	3	0.1	12	2	0.1	53	12	1.6
Ilmakeskuslämmitys - Luftcentralvärme	5	4	0.1	1	0	0.0	1	1	0.1
Suora sähkölämmitys - Direkt elvärme	211	53	1.4	-	-	-	-	-	-
Uuni- t. kaminalämmitys - Ugns- el. kaminuppvärmning	6	2	0.1	55	9	0.4	1	0	0.0
Ei kiint. lämmityslait. - Inga fasta uppv.anordn.	2	0	0.0	-	-	-	28	3	0.4
Tuntematon - Okänt	-	-	-	1	0	0.0	33	1	0.1
Opetusrakennukset - Undervisningsbyggnader	54	40	1.0	30	21	0.9	25	13	1.8
Vesikeskuslämmitys - Vattencentralvärme	3	2	0.0	11	16	0.7	5	8	1.1
Ilmakeskuslämmitys - Luftcentralvärme	-	-	-	-	-	-	-	-	-
Suora sähkölämmitys - Direkt elvärme	48	37	1.0	-	-	-	-	-	-
Uuni- t. kaminalämmitys - Ugns- el. kaminuppvärmning	3	1	0.0	19	6	0.2	-	-	-
Ei kiint. lämmityslait. - Inga fasta uppv.anordn.	-	-	-	-	-	-	4	5	0.7
Tuntematon - Okänt	-	-	-	-	-	-	16	0	0.0
Teollisuusrakennukset - Industribyggnader	432	305	7.9	106	66	2.8	526	291	40.0
Vesikeskuslämmitys - Vattencentralvärme	37	35	0.9	71	55	2.4	249	103	14.2
Ilmakeskuslämmitys - Luftcentralvärme	41	133	3.5	6	6	0.3	9	24	3.3
Suora sähkölämmitys - Direkt elvärme	333	127	3.3	-	-	-	-	-	-
Uuni- t. kaminalämmitys - Ugns- el. kaminuppvärmning	2	0	0.0	29	4	0.2	-	-	-
Ei kiint. lämmityslait. - Inga fasta uppv.anordn.	19	10	0.3	-	-	-	150	134	18.3
Tuntematon - Okänt	-	-	-	-	-	-	118	30	4.2
Liikenteen rakennukset - Trafikbyggnader	406	71	1.8	61	10	0.4	1559	91	12.5
Vesikeskuslämmitys - Vattencentralvärme	13	3	0.1	31	6	0.3	1292	77	10.5
Ilmakeskuslämmitys - Luftcentralvärme	18	6	0.2	-	-	-	1	0	0.0
Suora sähkölämmitys - Direkt elvärme	371	61	1.6	-	-	-	-	-	-
Uuni- t. kaminalämmitys - Ugns- el. kaminuppvärmning	1	0	0.0	29	4	0.2	1	0	0.0
Ei kiint. lämmityslait. - Inga fasta uppv.anordn.	3	0	0.0	-	-	-	126	6	0.9
Tuntematon - Okänt	-	-	-	1	0	0.0	139	8	1.1
Muut rakennukset ja tunte- mattomat - Övriga byggnader och okända	180	95	2.5	63	10	0.4	549	192	26.4
Vesikeskuslämmitys - Vattencentralvärme	22	16	0.4	12	4	0.2	169	55	7.6
Ilmakeskuslämmitys - Luftcentralvärme	9	9	0.2	1	1	0.0	2	1	0.1
Suora sähkölämmitys - Direkt elvärme	138	65	1.7	-	-	-	-	-	-
Uuni- t. kaminalämmitys - Ugns- el. kaminuppvärmning	3	0	0.0	48	5	0.2	-	-	-
Ei kiint. lämmityslait. - Inga fasta uppv.anordn.	7	5	0.1	2	0	0.0	96	86	11.8
Tuntematon - Okänt	1	0	0.0	-	-	-	282	50	6.9

Alue, käyttötarkoitus, lämmitystapa Område, användningssyfte, uppvärmningssätt	Kaikki rakennukset Alla byggnader		Lämmitysaine/lämmönlähte - Bränsle för uppvärmning/värmekälla										
	Kp1 - St	Kerros- ala 1000 m2 Vänings- area 1000 m2	Kauko- tai aluelämpö Fjärr- eller regionvärme			Öljy, kaasu Olja, gas			Kivihiili Stenkol				
			Kp1 - St	Kerrosala Väningsarea		Kp1 - St	Kerrosala Väningsarea		Kp1 - St	Kerrosala Väningsarea			
				1000 m2	%		1000 m2	%		1000 m2	%		

 MIKKELIN LÄÄNI
 S:T MICHELS LÄN

Kaikki rakennukset - Alla byggnader	56542	11998	4046	3584	100.0	10136	3239	100.0	26	8	100.0
Vesikeskuslämmitys - Vattencentralvärme	23184	7910	3844	3405	95.0	9533	2986	92.2	21	7	93.8
Ilmakeskuslämmitys - Luftcentralvärme	1118	534	202	180	5.0	208	212	6.6	4	0	5.7
Suora sähkölämmitys - Direkt elvärme	14098	2106	-	-	-	-	-	-	-	-	-
Uuni- t. kaminalämmitys - Ugns- el. kaminuppvärmning	16595	1315	-	-	-	248	23	0.7	1	0	0.6
Ei kiint. lämmityslait. - Inga fasta uppv.anordn.	423	94	-	-	-	28	14	0.4	-	-	-
Tuntematon - Okänt	1124	40	-	-	-	19	3	0.1	-	-	-
Vars. asuinrakennukset - Egentliga bostadsbyggnader	48840	8107	3171	1979	55.2	8519	1850	57.1	21	3	43.1
Vesikeskuslämmitys - Vattencentralvärme	19350	4963	3017	1955	54.6	8207	1815	56.0	16	3	36.9
Ilmakeskuslämmitys - Luftcentralvärme	827	128	154	24	0.7	56	10	0.3	4	0	5.7
Suora sähkölämmitys - Direkt elvärme	11947	1723	-	-	-	-	-	-	-	-	-
Uuni- t. kaminalämmitys - Ugns- el. kaminuppvärmning	16122	1263	-	-	-	225	19	0.6	1	0	0.6
Ei kiint. lämmityslait. - Inga fasta uppv.anordn.	86	8	-	-	-	20	3	0.1	-	-	-
Tuntematon - Okänt	508	22	-	-	-	11	1	0.0	-	-	-
Erilliset pientalot - Fristående småhus	44565	5069	1278	201	5.6	7302	1010	31.2	20	2	30.1
Vesikeskuslämmitys - Vattencentralvärme	16054	2276	1127	179	5.0	7007	983	30.3	15	2	23.9
Ilmakeskuslämmitys - Luftcentralvärme	818	123	151	22	0.6	51	7	0.2	4	0	5.7
Suora sähkölämmitys - Direkt elvärme	11055	1398	-	-	-	-	-	-	-	-	-
Uuni- t. kaminalämmitys - Ugns- el. kaminuppvärmning	16052	1247	-	-	-	218	18	0.6	1	0	0.6
Ei kiint. lämmityslait. - Inga fasta uppv.anordn.	81	6	-	-	-	15	1	0.0	-	-	-
Tuntematon - Okänt	505	22	-	-	-	11	1	0.0	-	-	-
Kytkeytyt pientalot - Sammanbyggda småhus	2508	1009	831	369	10.3	684	291	9.0	-	-	-
Vesikeskuslämmitys - Vattencentralvärme	1660	705	828	357	10.2	679	288	8.9	-	-	-
Ilmakeskuslämmitys - Luftcentralvärme	8	5	3	2	0.0	4	3	0.1	-	-	-
Suora sähkölämmitys - Direkt elvärme	822	296	-	-	-	-	-	-	-	-	-
Uuni- t. kaminalämmitys - Ugns- el. kaminuppvärmning	16	4	-	-	-	-	-	-	-	-	-
Ei kiint. lämmityslait. - Inga fasta uppv.anordn.	1	1	-	-	-	1	1	0.0	-	-	-
Tuntematon - Okänt	1	-	-	-	-	-	-	-	-	-	-
Asuinkerrostalot - Flerväningsbostadshus	1767	2028	1062	1410	39.3	533	548	16.9	1	1	13.1
Vesikeskuslämmitys - Vattencentralvärme	1636	1984	1062	1410	39.3	521	545	16.8	1	1	13.1
Ilmakeskuslämmitys - Luftcentralvärme	1	1	-	-	-	1	1	0.0	-	-	-
Suora sähkölämmitys - Direkt elvärme	70	30	-	-	-	-	-	-	-	-	-
Uuni- t. kaminalämmitys - Ugns- el. kaminuppvärmning	54	13	-	-	-	7	1	0.0	-	-	-
Ei kiint. lämmityslait. - Inga fasta uppv.anordn.	4	2	-	-	-	4	2	0.0	-	-	-
Tuntematon - Okänt	2	-	-	-	-	-	-	-	-	-	-

Alue, käyttötarkoitus, lämmitystapa Område, användningssyfte, uppvärmningssätt	Lämmitysaine/lämmönlähde - Bränsle för uppvärmning/värmekälla								
	Sähkö Elektricitet			Puu, turve Ved, torv			Muu tai tuntematon Annat eller okänt		
	Kpl - St	Kerrosala Väningsarea		Kpl - St	Kerrosala Väningsarea		Kpl - St	Kerrosala Väningsarea	
		1000 m2	%		1000 m2	%		1000 m2	%

MIKKELIN LÄÄNI
S:T MICHELS LÄN

Kaikki rakennukset - Alla byggnader	16654	2547	100.0	23186	2367	100.0	2494	253	100.0
Vesikeskuslämmitys - Vattencentralvärme	1533	287	11.3	6936	1070	45.2	1217	154	60.8
Ilmakeskuslämmitys - Luftcentralvärme	391	82	3.2	260	45	1.9	53	15	5.9
Suora sähkölämmitys - Direkt elvärme	14098	2106	82.7	-	-	-	-	-	-
Uuni- t. kaminalämmitys - Ugns- el. kaminuppvärmning	565	53	2.1	15734	1237	52.2	47	3	1.3
Ei kiint. lämmityslait. - Inga fasta uppv.anordn.	32	18	0.7	27	2	0.1	336	61	23.9
Tuntematon - Okänt	35	2	0.1	229	14	0.6	841	20	8.1
Vars. asuinrakennukset - Egentliga bostadsbyggnader	14234	2037	80.0	22212	2168	91.6	683	69	27.5
Vesikeskuslämmitys - Vattencentralvärme	1376	212	8.3	6474	929	39.2	260	49	19.4
Ilmakeskuslämmitys - Luftcentralvärme	330	50	2.0	241	37	1.6	42	7	2.6
Suora sähkölämmitys - Direkt elvärme	11947	1723	67.7	-	-	-	-	-	-
Uuni- t. kaminalämmitys - Ugns- el. kaminuppvärmning	545	49	1.9	15318	1192	50.4	33	2	0.9
Ei kiint. lämmityslait. - Inga fasta uppv.anordn.	11	1	0.0	18	1	0.0	37	2	0.8
Tuntematon - Okänt	25	2	0.1	161	10	0.4	311	9	3.7
Erilliset pientalot - Fristående småhus	13195	1660	65.2	22099	2134	90.1	671	62	24.4
Vesikeskuslämmitys - Vattencentralvärme	1232	161	6.3	6422	909	38.4	251	41	16.3
Ilmakeskuslämmitys - Luftcentralvärme	329	50	2.0	241	37	1.6	42	7	2.6
Suora sähkölämmitys - Direkt elvärme	11055	1398	54.9	-	-	-	-	-	-
Uuni- t. kaminalämmitys - Ugns- el. kaminuppvärmning	543	49	1.9	15257	1177	49.7	33	2	0.9
Ei kiint. lämmityslait. - Inga fasta uppv.anordn.	11	1	0.0	18	1	0.0	37	2	0.8
Tuntematon - Okänt	25	2	0.1	161	10	0.4	308	9	3.7
Kytkeytyt pientalot - Sammanbyggda småhus	938	333	13.1	50	16	0.7	5	1	0.5
Vesikeskuslämmitys - Vattencentralvärme	115	37	1.5	34	12	0.6	4	1	0.6
Ilmakeskuslämmitys - Luftcentralvärme	1	0	0.0	-	-	-	-	-	-
Suora sähkölämmitys - Direkt elvärme	822	296	11.6	-	-	-	-	-	-
Uuni- t. kaminalämmitys - Ugns- el. kaminuppvärmning	-	-	-	16	4	0.2	-	-	-
Ei kiint. lämmityslait. - Inga fasta uppv.anordn.	-	-	-	-	-	-	-	-	-
Tuntematon - Okänt	-	-	-	-	-	-	1	0	0.0
Asuinkeuhkot - Flervåningsbostadshus	101	44	1.7	63	19	0.8	7	7	2.6
Vesikeskuslämmitys - Vattencentralvärme	29	13	0.5	18	8	0.4	5	7	2.6
Ilmakeskuslämmitys - Luftcentralvärme	-	-	-	-	-	-	-	-	-
Suora sähkölämmitys - Direkt elvärme	70	30	1.2	-	-	-	-	-	-
Uuni- t. kaminalämmitys - Ugns- el. kaminuppvärmning	2	0	0.0	45	11	0.5	-	-	-
Ei kiint. lämmityslait. - Inga fasta uppv.anordn.	-	-	-	-	-	-	-	-	-
Tuntematon - Okänt	-	-	-	-	-	-	2	0	0.0

Alue, käyttötarkoitus, lämmitystapa Område, användningssyfte, uppvärmningssätt	Kaikki rakennukset Alla byggnader		Lämmityslähteet - Bränsle för uppvärmning/värmekälla								
	Kpl	St	Kauko- tai aluelämpö Fjärr- eller regionvärme			Öljy, kaasua Olja, gas			Kivihiili Stenkol		
			Kpl	St	%	Kpl	St	%	Kpl	St	%

MIKKELIN LÄÄNI
S:T MICHELS LÄN

Muut asuinrakennukset - Övriga bostadsbyggnader	353	16	-	-	-	9	1	0.0	-	-	-
Vesikeskuslämmitys - Vattencentralvärme	22	2	-	-	-	4	1	0.0	-	-	-
Ilmakeskuslämmitys - Luftcentralvärme	1	-	-	-	-	-	-	-	-	-	-
Suora sähkölämmitys - Direkt elvärme	49	3	-	-	-	-	-	-	-	-	-
Uuni- t. kaminalämmitys - Ugns- el. kaminuppvärmning	120	5	-	-	-	2	0	0.0	-	-	-
Ei kiint. lämmityslait. - Inga fasta uppv.anordn.	23	1	-	-	-	-	-	-	-	-	-
Tuntematon - Okänt	138	5	-	-	-	3	1	0.0	-	-	-
Myyvälä-, majoitus- ja ravitsemisrakennukset - Butiks-, inkvarterings- och bespisningsbyggnader	2360	710	211	305	8.5	341	241	7.4	1	0	5.3
Vesikeskuslämmitys - Vattencentralvärme	978	555	203	285	8.0	321	231	7.1	1	0	5.3
Ilmakeskuslämmitys - Luftcentralvärme	29	33	8	20	0.6	5	8	0.2	-	-	-
Suora sähkölämmitys - Direkt elvärme	1010	101	-	-	-	-	-	-	-	-	-
Uuni- t. kaminalämmitys - Ugns- el. kaminuppvärmning	189	17	-	-	-	12	1	0.0	-	-	-
Ei kiint. lämmityslait. - Inga fasta uppv.anordn.	80	4	-	-	-	2	2	0.1	-	-	-
Tuntematon - Okänt	74	-	-	-	-	1	0	0.0	-	-	-
Hoitoalan rakennukset - Vårdbyggnader	287	322	115	179	5.0	120	121	3.7	-	-	-
Vesikeskuslämmitys - Vattencentralvärme	247	310	115	179	5.0	116	120	3.7	-	-	-
Ilmakeskuslämmitys - Luftcentralvärme	3	1	-	-	-	3	1	0.0	-	-	-
Suora sähkölämmitys - Direkt elvärme	31	10	-	-	-	-	-	-	-	-	-
Uuni- t. kaminalämmitys - Ugns- el. kaminuppvärmning	1	-	-	-	-	-	-	-	-	-	-
Ei kiint. lämmityslait. - Inga fasta uppv.anordn.	-	-	-	-	-	-	-	-	-	-	-
Tuntematon - Okänt	5	-	-	-	-	1	0	0.0	-	-	-
Toimisto- ja hallintorak. - Kontors- och förvaltningsb.	448	425	143	271	7.6	147	111	3.4	-	-	-
Vesikeskuslämmitys - Vattencentralvärme	308	359	141	244	6.8	144	107	3.3	-	-	-
Ilmakeskuslämmitys - Luftcentralvärme	4	30	2	27	0.7	2	3	0.1	-	-	-
Suora sähkölämmitys - Direkt elvärme	121	25	-	-	-	-	-	-	-	-	-
Uuni- t. kaminalämmitys - Ugns- el. kaminuppvärmning	3	-	-	-	-	-	-	-	-	-	-
Ei kiint. lämmityslait. - Inga fasta uppv.anordn.	-	-	-	-	-	-	-	-	-	-	-
Tuntematon - Okänt	12	1	-	-	-	1	1	0.0	-	-	-
Kokoontumisrakennukset - Byggnader för samlingslok.	520	274	80	98	2.7	98	83	2.6	-	-	-
Vesikeskuslämmitys - Vattencentralvärme	226	177	74	88	2.5	79	54	1.7	-	-	-
Ilmakeskuslämmitys - Luftcentralvärme	26	40	6	10	0.3	17	29	0.9	-	-	-
Suora sähkölämmitys - Direkt elvärme	153	41	-	-	-	-	-	-	-	-	-
Uuni- t. kaminalämmitys - Ugns- el. kaminuppvärmning	59	12	-	-	-	2	0	0.0	-	-	-
Ei kiint. lämmityslait. - Inga fasta uppv.anordn.	23	5	-	-	-	-	-	-	-	-	-
Tuntematon - Okänt	33	-	-	-	-	-	-	-	-	-	-

Alue, käyttötarkoitus, lämmitystapa Område, användningssyfte, uppvärmingssätt	Lämmitysaine/lämmönlähde - Bränsle för uppvärmning/värmekälla								
	Sähkö Elektricitet			Puu, turve Ved, torv			Muu tai tuntematon Annat eller okänt		
	Kpl - St	Kerrosala Väningsarea		Kpl - St	Kerrosala Väningsarea		Kpl - St	Kerrosala Väningsarea	
		1000 m2	%		1000 m2	%		1000 m2	%

 MIKKELIN LÄÄNI
 S:T MICHELS LÄN

Muut asuinrakennukset - Övriga bostadsbyggnader	65	4	0.1	178	8	0.3	101	3	1.0
Vesikeskuslämmitys - Vattencentralvärme	3	0	0.0	8	1	0.0	7	0	0.1
Ilmakeskuslämmitys - Luftcentralvärme	-	-	-	-	-	-	1	0	0.0
Suora sähkölämmitys - Direkt elvärme	49	3	0.1	-	-	-	-	-	-
Uuni- t. kamiinalämmitys - Ugns- el. kaminuppvärmning	4	0	0.0	106	4	0.2	8	1	0.2
Ei kiint. lämmityslait. - Inga fasta uppv.anordn.	1	0	0.0	2	0	0.0	20	1	0.5
Tuntematon - Okänt	8	0	0.0	62	3	0.1	65	1	0.2
Myymäla-, majoitus- ja ravitsemisrakennukset - Butiks-, inkvarterings- och bespinningsbyggnader	1094	116	4.6	402	40	1.7	311	7	2.9
Vesikeskuslämmitys - Vattencentralvärme	62	10	0.4	224	24	1.0	167	5	2.1
Ilmakeskuslämmitys - Luftcentralvärme	13	4	0.2	3	1	0.0	-	-	-
Suora sähkölämmitys - Direkt elvärme	1010	101	4.0	-	-	-	-	-	-
Uuni- t. kamiinalämmitys - Ugns- el. kaminuppvärmning	5	1	0.0	170	15	0.6	2	0	0.0
Ei kiint. lämmityslait. - Inga fasta uppv.anordn.	3	0	0.0	4	0	0.0	71	2	0.7
Tuntematon - Okänt	1	0	0.0	1	0	0.0	71	0	0.1
Hoitoalan rakennukset - Vårdbyggnader	35	12	0.6	10	8	0.3	7	1	0.6
Vesikeskuslämmitys - Vattencentralvärme	4	2	0.1	9	8	0.3	3	1	0.6
Ilmakeskuslämmitys - Luftcentralvärme	-	-	-	-	-	-	-	-	-
Suora sähkölämmitys - Direkt elvärme	31	10	0.4	-	-	-	-	-	-
Uuni- t. kamiinalämmitys - Ugns- el. kaminuppvärmning	-	-	-	1	0	0.0	-	-	-
Ei kiint. lämmityslait. - Inga fasta uppv.anordn.	-	-	-	-	-	-	-	-	-
Tuntematon - Okänt	-	-	-	-	-	-	4	0	0.0
Toimisto- ja hallintorak. - Kontors- och förvaltningsb.	134	39	1.6	9	3	0.1	15	1	0.3
Vesikeskuslämmitys - Vattencentralvärme	12	14	0.6	7	3	0.1	4	1	0.3
Ilmakeskuslämmitys - Luftcentralvärme	-	-	-	-	-	-	-	-	-
Suora sähkölämmitys - Direkt elvärme	121	25	1.0	-	-	-	-	-	-
Uuni- t. kamiinalämmitys - Ugns- el. kaminuppvärmning	1	0	0.0	2	0	0.0	-	-	-
Ei kiint. lämmityslait. - Inga fasta uppv.anordn.	-	-	-	-	-	-	-	-	-
Tuntematon - Okänt	-	-	-	-	-	-	11	0	0.0
Kokoontumisrakennukset - Byggnader för samlingslok.	170	53	2.1	84	21	0.9	88	18	7.2
Vesikeskuslämmitys - Vattencentralvärme	12	11	0.4	28	11	0.4	33	14	5.3
Ilmakeskuslämmitys - Luftcentralvärme	3	1	0.0	-	-	-	-	-	-
Suora sähkölämmitys - Direkt elvärme	153	41	1.6	-	-	-	-	-	-
Uuni- t. kamiinalämmitys - Ugns- el. kaminuppvärmning	2	1	0.0	54	11	0.4	1	0	0.0
Ei kiint. lämmityslait. - Inga fasta uppv.anordn.	-	-	-	-	-	-	23	5	1.8
Tuntematon - Okänt	-	-	-	2	0	0.0	31	0	0.0

Alue, käyttötarkoitus, lämmitystapa Område, användningssyfte, uppvärmningssätt	Kaikki rakennukset Alla byggnader		Lämmitysaine/lämmönlähde - Bränsle för uppvärmning/värmekälla								
	Kpl - St	Kerros- ala 1000 m2 Vänings- area 1000 m2	Kauko- tai aluelämpö Fjärr- eller regionvärme			Ölly, kaasua Olja, gas			Kivhiili Stenkol		
			Kpl - St	Kerrosala Väningsarea		Kpl - St	Kerrosala Väningsarea		Kpl - St	Kerrosala Väningsarea	
				1000 m2	%		1000 m2	%		1000 m2	%

 MIKKELIN LÄÄNI
 S:T MICHELS LÄN

Opetusrakennukset - Undervisningsbyggnader	437	526	103	254	7.1	216	217	6.7	-	-	-
Vesikeskuslämmitys - Vattencentralvärme	364	497	103	254	7.1	216	211	6.6	-	-	-
Ilmakekuslämmitys - Luftcentralvärme	-	-	-	-	-	-	-	-	-	-	-
Suora sähkölämmitys - Direkt elvärme	48	17	-	-	-	-	-	-	-	-	-
Uuni- t. kamiinalämmitys - Ugns- el. kaminuppvärmning	17	5	-	-	-	-	-	-	-	-	-
Ei kiint. lämmityslait. - Inga fasta uppv.anordn.	1	7	-	-	-	1	7	0.2	-	-	-
Tuntematon - Okänt	7	-	-	-	-	-	-	-	-	-	-
Teollisuusrakennukset - Industribyggnader	1286	1164	144	400	11.2	375	449	13.9	4	4	51.6
Vesikeskuslämmitys - Vattencentralvärme	651	731	115	307	8.6	279	304	9.4	4	4	51.6
Ilmakekuslämmitys - Luftcentralvärme	166	266	29	93	2.6	86	140	4.3	-	-	-
Suora sähkölämmitys - Direkt elvärme	300	116	-	-	-	-	-	-	-	-	-
Uuni- t. kamiinalämmitys - Ugns- el. kaminuppvärmning	35	7	-	-	-	4	2	0.1	-	-	-
Ei kiint. lämmityslait. - Inga fasta uppv.anordn.	77	38	-	-	-	5	2	0.1	-	-	-
Tuntematon - Okänt	57	6	-	-	-	1	1	0.0	-	-	-
Liikenteen rakennukset - Trafikbyggnader	1268	277	48	71	2.0	232	108	3.3	-	-	-
Vesikeskuslämmitys - Vattencentralvärme	745	202	46	66	1.9	195	92	2.8	-	-	-
Ilmakekuslämmitys - Luftcentralvärme	49	26	2	5	0.1	33	16	0.5	-	-	-
Suora sähkölämmitys - Direkt elvärme	359	38	-	-	-	-	-	-	-	-	-
Uuni- t. kamiinalämmitys - Ugns- el. kaminuppvärmning	28	4	-	-	-	3	0	0.0	-	-	-
Ei kiint. lämmityslait. - Inga fasta uppv.anordn.	55	6	-	-	-	-	-	-	-	-	-
Tuntematon - Okänt	32	1	-	-	-	1	0	0.0	-	-	-
Muut rakennukset ja tunte- mattomat - Övriga byggnader och okända	743	177	31	27	0.8	79	57	1.8	-	-	-
Vesikeskuslämmitys - Vattencentralvärme	293	103	30	27	0.7	73	52	1.6	-	-	-
Ilmakekuslämmitys - Luftcentralvärme	13	11	1	1	0.0	6	5	0.2	-	-	-
Suora sähkölämmitys - Direkt elvärme	80	30	-	-	-	-	-	-	-	-	-
Uuni- t. kamiinalämmitys - Ugns- el. kaminuppvärmning	21	2	-	-	-	-	-	-	-	-	-
Ei kiint. lämmityslait. - Inga fasta uppv.anordn.	78	28	-	-	-	-	-	-	-	-	-
Tuntematon - Okänt	258	5	-	-	-	-	-	-	-	-	-

 POHJOIS-KARJALAN LÄÄNI
 NORRA KARELENS LÄN

Kaikki rakennukset - Alla byggnader	50787	10113	3985	3139	100.0	7806	2402	100.0	6	1	100.0
Vesikeskuslämmitys - Vattencentralvärme	18279	6343	3779	2955	94.1	7408	2273	94.6	4	1	81.8
Ilmakekuslämmitys - Luftcentralvärme	882	411	206	184	5.9	160	101	4.2	-	-	-
Suora sähkölämmitys - Direkt elvärme	14755	2069	-	-	-	-	-	-	-	-	-
Uuni- t. kamiinalämmitys - Ugns- el. kaminuppvärmning	15759	1156	-	-	-	199	18	0.7	2	0	18.2
Ei kiint. lämmityslait. - Inga fasta uppv.anordn.	372	91	-	-	-	21	6	0.3	-	-	-
Tuntematon - Okänt	740	43	-	-	-	18	4	0.2	-	-	-

Alue, käyttötarkoitus, lämmitystapa Område, användningssyfte, uppvärmningssätt	Lämmitysaine/lämmönlähde - Bränsle för uppvärmning/värmekälla								
	Sähkö Elektricitet			Puu, turve Ved, torv			Muu tai tuntematon Annat eller okänt		
	Kpl - St	Kerrosala Väningsarea		Kpl - St	Kerrosala Väningsarea		Kpl - St	Kerrosala Väningsarea	
		1000 m2	%		1000 m2	%		1000 m2	%

 MIKKELIN LÄÄNI
 S:T MICHELS LÄN

Opetusrakennukset - Undervisningsbyggnader	61	29	1.2	45	24	1.0	12	2	0.9
Vesikeskuslämmitys - Vattencentralvärm	10	11	0.4	31	19	0.8	5	2	0.9
Ilmakeskuslämmitys - Luftcentralvärm	-	-	-	-	-	-	-	-	-
Suora sähkölämmitys - Direkt elvärme	48	17	0.7	-	-	-	-	-	-
Uuni- t. kamiinalämmitys - Ugns- el. kaminuppvärmning	3	1	0.0	14	4	0.2	-	-	-
Ei kiint. lämmityslait. - Inga fasta uppv.anordn.	-	-	-	-	-	-	-	-	-
Tuntematon - Okänt	-	-	-	-	-	-	7	0	0.0
Teollisuusrakennukset - Industribyggnader	378	171	6.7	155	78	3.3	230	63	24.8
Vesikeskuslämmitys - Vattencentralvärm	35	22	0.9	113	66	2.8	105	29	11.6
Ilmakeskuslämmitys - Luftcentralvärm	31	18	0.7	15	7	0.3	5	7	2.6
Suora sähkölämmitys - Direkt elvärme	300	116	4.6	-	-	-	-	-	-
Uuni- t. kamiinalämmitys - Ugns- el. kaminuppvärmning	4	1	0.0	25	4	0.2	1	0	0.0
Ei kiint. lämmityslait. - Inga fasta uppv.anordn.	8	14	0.5	-	-	-	64	22	8.8
Tuntematon - Okänt	-	-	-	1	0	0.0	55	5	1.8
Liikenteen rakennukset - Trafikbyggnader	390	47	1.9	48	7	0.3	550	43	17.0
Vesikeskuslämmitys - Vattencentralvärm	15	4	0.2	22	3	0.1	457	35	14.4
Ilmakeskuslämmitys - Luftcentralvärm	10	4	0.1	1	0	0.0	3	1	0.3
Suora sähkölämmitys - Direkt elvärme	359	38	1.5	-	-	-	-	-	-
Uuni- t. kamiinalämmitys - Ugns- el. kaminuppvärmning	-	-	-	24	3	0.1	1	0	0.0
Ei kiint. lämmityslait. - Inga fasta uppv.anordn.	5	1	0.1	-	-	-	50	5	2.0
Tuntematon - Okänt	1	0	0.0	1	0	0.0	29	1	0.3
Muut rakennukset ja tunte- mattomat - Övriga byggnader och okända	93	37	1.5	43	10	0.4	497	45	17.9
Vesikeskuslämmitys - Vattencentralvärm	4	1	0.0	20	8	0.3	166	15	6.0
Ilmakeskuslämmitys - Luftcentralvärm	4	5	0.2	-	-	-	2	1	0.4
Suora sähkölämmitys - Direkt elvärme	80	30	1.2	-	-	-	-	-	-
Uuni- t. kamiinalämmitys - Ugns- el. kaminuppvärmning	1	0	0.0	19	2	0.1	1	0	0.0
Ei kiint. lämmityslait. - Inga fasta uppv.anordn.	4	1	0.1	3	0	0.0	71	24	9.4
Tuntematon - Okänt	-	-	-	1	0	0.0	257	5	1.8

 POHJOIS-KARJALAN LÄÄNI
 NORRA KARELANS LÄN

Kaikki rakennukset - Alla byggnader	16696	2356	100.0	20181	1951	100.0	2113	264	100.0
Vesikeskuslämmitys - Vattencentralvärm	1106	174	7.4	4805	801	41.1	1177	139	52.7
Ilmakeskuslämmitys - Luftcentralvärm	275	61	2.6	188	47	2.4	53	18	6.9
Suora sähkölämmitys - Direkt elvärme	14755	2069	87.8	-	-	-	-	-	-
Uuni- t. kamiinalämmitys - Ugns- el. kaminuppvärmning	502	44	1.9	15012	1091	55.9	44	4	1.4
Ei kiint. lämmityslait. - Inga fasta uppv.anordn.	37	6	0.3	34	2	0.1	280	76	28.7
Tuntematon - Okänt	21	2	0.1	142	9	0.5	559	27	10.3

Alue, käyttötarkoitus, lämmitystapa Område, användningssyfte, uppvärmingssätt	Kaikki rakennukset Alla byggnader		Lämmitysaine/lämmönlähde - Bränsle för uppvärmning/värmekälla								
	Kp1 - St	Kerros- ala 1000 m2 Vänings- area 1000 m2	Kauko- tai aluelämpö Fjärr- eller regionvärme			Öljy, kaasu Olja, gas			Kivihiihi Stenkol		
			Kp1 - St	Kerrosala Väningsarea		Kp1 - St	Kerrosala Väningsarea		Kp1 - St	Kerrosala Väningsarea	
				1000 m2	%		1000 m2	%		1000 m2	%

 PÖHJOIS-KARJALAN LÄÄNI
 NORRA KARELENS LÄN

Vars. asuinrakennukset - Egentliga bostadsbyggnader	44216	6835	3007	1632	52.0	6578	1495	62.3	6	1	100.0
Vesikeskuslämmitys - Vattencentralvärme	14773	3873	2865	1607	51.2	6315	1468	61.1	4	1	81.8
Ilmakeskuslämmitys - Luftcentralvärme	665	108	142	26	0.8	57	9	0.4	-	-	-
Suora sähkölämmitys - Direkt elvärme	13010	1718	-	-	-	-	-	-	-	-	-
Uuni- t. kaminalämmitys - Ugns- el. kaminuppvärmning	16413	1112	-	-	-	189	15	0.6	2	0	18.2
Ei kiint. lämmityslait. - Inga fasta uppv.anordn.	97	9	-	-	-	9	2	0.1	-	-	-
Tuntematon - Okänt	258	15	-	-	-	8	1	0.0	-	-	-
Erilliset pientalot - Fristående småhus	40318	4399	1183	195	6.2	5256	733	30.5	5	1	42.0
Vesikeskuslämmitys - Vattencentralvärme	11557	1654	1046	174	6.6	4996	708	29.5	3	0	23.9
Ilmakeskuslämmitys - Luftcentralvärme	658	102	137	20	0.7	55	8	0.3	-	-	-
Suora sähkölämmitys - Direkt elvärme	12386	1620	-	-	-	-	-	-	-	-	-
Uuni- t. kaminalämmitys - Ugns- el. kaminuppvärmning	15364	1103	-	-	-	189	15	0.6	2	0	18.2
Ei kiint. lämmityslait. - Inga fasta uppv.anordn.	96	8	-	-	-	8	0	0.0	-	-	-
Tuntematon - Okänt	257	12	-	-	-	8	1	0.0	-	-	-
Kytkeytyt pientalot - Sammanbyggda småhus	2619	1014	992	415	13.2	982	397	16.5	-	-	-
Vesikeskuslämmitys - Vattencentralvärme	2025	827	990	413	13.2	980	396	16.5	-	-	-
Ilmakeskuslämmitys - Luftcentralvärme	4	2	2	1	0.0	2	1	0.0	-	-	-
Suora sähkölämmitys - Direkt elvärme	578	182	-	-	-	-	-	-	-	-	-
Uuni- t. kaminalämmitys - Ugns- el. kaminuppvärmning	12	2	-	-	-	-	-	-	-	-	-
Ei kiint. lämmityslait. - Inga fasta uppv.anordn.	-	-	-	-	-	-	-	-	-	-	-
Tuntematon - Okänt	-	-	-	-	-	-	-	-	-	-	-
Asuinkeuhkotalot - Flervåningsbostadshus	1279	1422	832	1023	32.6	340	365	15.2	1	1	58.0
Vesikeskuslämmitys - Vattencentralvärme	1191	1391	829	1019	32.5	339	364	15.1	1	1	58.0
Ilmakeskuslämmitys - Luftcentralvärme	3	4	3	4	0.1	-	-	-	-	-	-
Suora sähkölämmitys - Direkt elvärme	46	16	-	-	-	-	-	-	-	-	-
Uuni- t. kaminalämmitys - Ugns- el. kaminuppvärmning	37	6	-	-	-	-	-	-	-	-	-
Ei kiint. lämmityslait. - Inga fasta uppv.anordn.	1	2	-	-	-	1	2	0.1	-	-	-
Tuntematon - Okänt	1	3	-	-	-	-	-	-	-	-	-
Mut asuinrakennukset - Övriga bostadsbyggnader	312	14	1	1	0.0	7	2	0.1	-	-	-
Vesikeskuslämmitys - Vattencentralvärme	17	3	1	1	0.0	5	2	0.1	-	-	-
Ilmakeskuslämmitys - Luftcentralvärme	1	-	-	-	-	-	-	-	-	-	-
Suora sähkölämmitys - Direkt elvärme	40	2	-	-	-	-	-	-	-	-	-
Uuni- t. kaminalämmitys - Ugns- el. kaminuppvärmning	108	4	-	-	-	-	-	-	-	-	-
Ei kiint. lämmityslait. - Inga fasta uppv.anordn.	15	-	-	-	-	-	-	-	-	-	-
Tuntematon - Okänt	131	4	-	-	-	2	0	0.0	-	-	-

Alue, käyttötarkoitus, lämmitystapa Område, användningssyfte, uppvärmningssätt	Lämmitysaine/lämmönlähde - Bränsle för uppvärmning/värmekälla								
	Sähkö Elektricitet			Puu, turve Ved, torv			Muu tai tuntematon Annat eller okänt		
	Kpl - St	Kerrosala Väningsarea		Kpl - St	Kerrosala Väningsarea		Kpl - St	Kerrosala Väningsarea	
		1000 m2	%		1000 m2	%		1000 m2	%

POHJOIS-KARJALAN LÄÄNI
NORRA KARELENS LÄN

Vars. asuinrakennukset - Egentliga bostadsbyggnader	14773	1943	82.5	19375	1709	87.6	477	54	20.3
Vesikeskuslämmitys - Vattencentralvärme	1011	145	6.2	4386	622	31.9	192	29	11.1
Ilmakeskuslämmitys - Luftcentralvärme	237	38	1.6	179	27	1.4	60	9	3.2
Suora sähkölämmitys - Direkt elvärme	13010	1718	72.9	-	-	-	-	-	-
Uuni- t. kamiinalämmitys - Ugns- el. kaminuppvärmning	482	40	1.7	14704	1054	54.0	36	2	0.9
Ei kiint. lämmityslait. - Inga fasta uppv.anordn.	21	1	0.0	29	2	0.1	38	6	1.8
Tuntematon - Okänt	12	1	0.0	77	6	0.2	161	9	3.3
Erilliset pientalot - Fristående småhus	14115	1733	73.6	19293	1689	86.6	466	48	18.2
Vesikeskuslämmitys - Vattencentralvärme	978	134	5.7	4351	611	31.3	183	27	10.2
Ilmakeskuslämmitys - Luftcentralvärme	237	38	1.6	179	27	1.4	60	9	3.2
Suora sähkölämmitys - Direkt elvärme	12386	1520	64.5	-	-	-	-	-	-
Uuni- t. kamiinalämmitys - Ugns- el. kaminuppvärmning	481	40	1.7	14657	1046	53.6	35	2	0.8
Ei kiint. lämmityslait. - Inga fasta uppv.anordn.	21	1	0.0	29	2	0.1	38	6	1.8
Tuntematon - Okänt	12	1	0.0	77	6	0.2	160	6	2.2
Kytkeytyt pientalot - Sammanbyggda småhus	607	191	8.1	32	9	0.4	6	2	0.9
Vesikeskuslämmitys - Vattencentralvärme	28	9	0.4	21	7	0.3	6	2	0.9
Ilmakeskuslämmitys - Luftcentralvärme	-	-	-	-	-	-	-	-	-
Suora sähkölämmitys - Direkt elvärme	578	182	7.7	-	-	-	-	-	-
Uuni- t. kamiinalämmitys - Ugns- el. kaminuppvärmning	1	0	0.0	11	2	0.1	-	-	-
Ei kiint. lämmityslait. - Inga fasta uppv.anordn.	-	-	-	-	-	-	-	-	-
Tuntematon - Okänt	-	-	-	-	-	-	-	-	-
Asuinröstit - Fierväningsbostadshus	51	19	0.8	50	11	0.6	5	3	1.2
Vesikeskuslämmitys - Vattencentralvärme	5	3	0.1	14	5	0.2	3	0	0.1
Ilmakeskuslämmitys - Luftcentralvärme	-	-	-	-	-	-	-	-	-
Suora sähkölämmitys - Direkt elvärme	46	16	0.7	-	-	-	-	-	-
Uuni- t. kamiinalämmitys - Ugns- el. kaminuppvärmning	-	-	-	36	6	0.3	1	0	0.0
Ei kiint. lämmityslait. - Inga fasta uppv.anordn.	-	-	-	-	-	-	-	-	-
Tuntematon - Okänt	-	-	-	-	-	-	1	3	1.1
Muut asuinrakennukset - Övriga bostadsbyggnader	54	3	0.1	168	7	0.3	82	1	0.2
Vesikeskuslämmitys - Vattencentralvärme	-	-	-	5	0	0.0	6	0	0.1
Ilmakeskuslämmitys - Luftcentralvärme	1	0	0.0	-	-	-	-	-	-
Suora sähkölämmitys - Direkt elvärme	40	2	0.1	-	-	-	-	-	-
Uuni- t. kamiinalämmitys - Ugns- el. kaminuppvärmning	5	0	0.0	99	3	0.2	4	0	0.0
Ei kiint. lämmityslait. - Inga fasta uppv.anordn.	2	0	0.0	2	0	0.0	11	0	0.1
Tuntematon - Okänt	6	0	0.0	62	3	0.2	61	0	0.1

Alue, käyttötarkoitus, lämmitystapa Område, användningssyfte, uppvärmningssätt	Kaikki rakennukset Alla byggnader		Lämmitysaine/lämmönlähde - Bränsle för uppvärmning/värmekälla								
	Kp1 - St	Kerros- ala 1000 m2 Vänings- area 1000 m2	Kauko- tai aluelämpö Fjärr- eller regionvärme			Öljy, kaasu Olja, gas			Kivihitti Stenkol		
			Kp1 - St	Kerrosala Väningsarea	%	Kp1 - St	Kerrosala Väningsarea	%	Kp1 - St	Kerrosala Väningsarea	%

POHJOIS-KARJALAN LÄÄNI
NORRA KARELENS LÄN

Myymlä-, maajoitus- ja ravitsemisrakennukset - Butiks-, inkvarterings- och bespisningsbyggnader	1681	612	211	250	8.0	331	214	8.9	-	-	-
Vesikeskuslämmitys - Vattencentralvärme	741	454	194	230	7.3	307	193	8.0	-	-	-
Ilmakeskuslämmitys - Luftcentralvärme	37	40	17	20	0.6	16	18	0.8	-	-	-
Suora sähkölämmitys - Direkt elvärme	740	105	-	-	-	-	-	-	-	-	-
Uuni- t. kamiinalämmitys - Ugns- el. kaminuppvärmning	59	6	-	-	-	1	0	0.0	-	-	-
Ei kiint. lämmityslait. - Inga fasta uppv.anordn.	35	4	-	-	-	3	1	0.0	-	-	-
Tuntematon - Okänt	69	4	-	-	-	4	2	0.1	-	-	-
Hoitotalan rakennukset - Vårdbyggnader	240	261	126	184	5.9	67	53	2.2	-	-	-
Vesikeskuslämmitys - Vattencentralvärme	205	253	125	184	5.9	65	53	2.2	-	-	-
Ilmakeskuslämmitys - Luftcentralvärme	3	1	1	1	0.0	2	1	0.0	-	-	-
Suora sähkölämmitys - Direkt elvärme	18	5	-	-	-	-	-	-	-	-	-
Uuni- t. kamiinalämmitys - Ugns- el. kaminuppvärmning	12	2	-	-	-	-	-	-	-	-	-
Ei kiint. lämmityslait. - Inga fasta uppv.anordn.	-	-	-	-	-	-	-	-	-	-	-
Tuntematon - Okänt	2	-	-	-	-	-	-	-	-	-	-
Toimisto- ja hallintorak. - Kontors- och förvaltningsb.	373	357	146	257	8.2	105	65	2.7	-	-	-
Vesikeskuslämmitys - Vattencentralvärme	278	313	143	239	7.6	103	61	2.5	-	-	-
Ilmakeskuslämmitys - Luftcentralvärme	6	22	3	18	0.6	2	4	0.2	-	-	-
Suora sähkölämmitys - Direkt elvärme	77	22	-	-	-	-	-	-	-	-	-
Uuni- t. kamiinalämmitys - Ugns- el. kaminuppvärmning	3	-	-	-	-	-	-	-	-	-	-
Ei kiint. lämmityslait. - Inga fasta uppv.anordn.	3	-	-	-	-	-	-	-	-	-	-
Tuntematon - Okänt	6	-	-	-	-	-	-	-	-	-	-
Kokoontumisrakennukset - Byggnader för samlingslok.	446	181	56	70	2.2	91	48	2.0	-	-	-
Vesikeskuslämmitys - Vattencentralvärme	182	111	51	62	2.0	78	39	1.6	-	-	-
Ilmakeskuslämmitys - Luftcentralvärme	23	21	5	8	0.2	12	9	0.4	-	-	-
Suora sähkölämmitys - Direkt elvärme	138	33	-	-	-	-	-	-	-	-	-
Uuni- t. kamiinalämmitys - Ugns- el. kaminuppvärmning	52	10	-	-	-	-	-	-	-	-	-
Ei kiint. lämmityslait. - Inga fasta uppv.anordn.	31	6	-	-	-	1	1	0.0	-	-	-
Tuntematon - Okänt	20	1	-	-	-	-	-	-	-	-	-
Opetusrakennukset - Undervisningsbyggnader	462	532	125	301	9.6	165	158	6.6	-	-	-
Vesikeskuslämmitys - Vattencentralvärme	391	498	123	289	9.2	162	156	6.5	-	-	-
Ilmakeskuslämmitys - Luftcentralvärme	4	14	2	12	0.4	2	2	0.1	-	-	-
Suora sähkölämmitys - Direkt elvärme	30	7	-	-	-	-	-	-	-	-	-
Uuni- t. kamiinalämmitys - Ugns- el. kaminuppvärmning	35	12	-	-	-	1	0	0.0	-	-	-
Ei kiint. lämmityslait. - Inga fasta uppv.anordn.	1	-	-	-	-	-	-	-	-	-	-
Tuntematon - Okänt	1	-	-	-	-	-	-	-	-	-	-

Alue, käyttötarkoitus, lämmitystapa Område, användningssyfte, uppvärmingssätt	Lämmitysaine/lämmönlähde - Bränsle för uppvärmning/värmekälla								
	Sähkö Elektricitet			Puu, turve Ved, torv			Muu tai tuntematon Annat eller okänt		
	Kpl - St	Kerrosala Väningsarea		Kpl - St	Kerrosala Väningsarea		Kpl - St	Kerrosala Väningsarea	
		1000 m2	%		1000 m2	%		1000 m2	%

 POHJOIS-KARJALAN LÄÄNI
 NORRA KARELENS LÄN

Myymäla-, majoitus- ja ravitsemisrakennukset - Butiks-, inkvarterings- och bespinningsbyggnader	781	113	4.8	189	23	1.2	189	12	4.6
Vesikeskuslämmitys - Vattencentralvärme	32	6	0.3	111	17	0.8	97	8	3.2
Ilmakeskuslämmitys - Luftcentralvärme	4	1	0.1	-	-	-	-	-	-
Suora sähkölämmitys - Direkt elvärme	740	105	4.5	-	-	-	-	-	-
Uuni- t. kaminalämmitys - Ugns- el. kaminuppvärmning	2	0	0.0	56	6	0.3	-	-	-
Ei kiint. lämmityslait. - Inga fasta uppv.anordn.	2	1	0.0	1	0	0.0	29	2	0.9
Tuntematon - Okänt	1	0	0.0	1	0	0.0	63	1	0.5
Hoitoalan rakennukset - Vårdbyggnader	21	6	0.2	22	17	0.9	4	1	0.2
Vesikeskuslämmitys - Vattencentralvärme	2	0	0.0	11	15	0.8	2	1	0.2
Ilmakeskuslämmitys - Luftcentralvärme	-	-	-	-	-	-	-	-	-
Suora sähkölämmitys - Direkt elvärme	18	5	0.2	-	-	-	-	-	-
Uuni- t. kaminalämmitys - Ugns- el. kaminuppvärmning	1	0	0.0	11	2	0.1	-	-	-
Ei kiint. lämmityslait. - Inga fasta uppv.anordn.	-	-	-	-	-	-	-	-	-
Tuntematon - Okänt	-	-	-	-	-	-	2	0	0.0
Toimisto- ja hallintorak. - Kontors- och förvaltningsb.	92	27	1.2	17	5	0.2	13	4	1.5
Vesikeskuslämmitys - Vattencentralvärme	13	5	0.2	14	5	0.2	5	3	1.2
Ilmakeskuslämmitys - Luftcentralvärme	1	0	0.0	-	-	-	-	-	-
Suora sähkölämmitys - Direkt elvärme	77	22	0.9	-	-	-	-	-	-
Uuni- t. kaminalämmitys - Ugns- el. kaminuppvärmning	-	-	-	3	0	0.0	-	-	-
Ei kiint. lämmityslait. - Inga fasta uppv.anordn.	1	0	0.0	-	-	-	2	0	0.1
Tuntematon - Okänt	-	-	-	-	-	-	6	0	0.2
Kokoontumisrakennukset - Byggnader för samlingslok.	156	42	1.8	67	13	0.7	76	8	2.9
Vesikeskuslämmitys - Vattencentralvärme	2	1	0.0	19	4	0.2	32	4	1.6
Ilmakeskuslämmitys - Luftcentralvärme	6	6	0.2	-	-	-	-	-	-
Suora sähkölämmitys - Direkt elvärme	138	33	1.4	-	-	-	-	-	-
Uuni- t. kaminalämmitys - Ugns- el. kaminuppvärmning	4	1	0.0	48	9	0.4	-	-	-
Ei kiint. lämmityslait. - Inga fasta uppv.anordn.	4	2	0.1	-	-	-	26	3	1.2
Tuntematon - Okänt	2	0	0.0	-	-	-	18	0	0.1
Opetusrakennukset - Undervisningsbyggnader	33	8	0.4	131	57	2.9	8	7	2.8
Vesikeskuslämmitys - Vattencentralvärme	2	1	0.0	99	46	2.4	5	6	2.4
Ilmakeskuslämmitys - Luftcentralvärme	-	-	-	-	-	-	-	-	-
Suora sähkölämmitys - Direkt elvärme	30	7	0.3	-	-	-	-	-	-
Uuni- t. kaminalämmitys - Ugns- el. kaminuppvärmning	1	0	0.0	32	10	0.5	1	1	0.3
Ei kiint. lämmityslait. - Inga fasta uppv.anordn.	-	-	-	-	-	-	1	0	0.1
Tuntematon - Okänt	-	-	-	-	-	-	1	0	0.0

Alue, käyttötarkoitus, lämmitystapa Område, användningssyfte, uppvärmingssätt	Kaikki rakennukset Alla byggnader		Lämmitysaine/lämmönlähde - Bränsle för uppvärmning/värmekälla								
	Kp1 - St	Kerrosala 1000 m2 Väningsarea 1000 m2	Kauko- tai aluelämpö Fjärr- eller regionvärme			Öljy, kaasu Olja, gas			Kivhiili Stenkol		
			Kp1 - St	Kerrosala Väningsarea		Kp1 - St	Kerrosala Väningsarea		Kp1 - St	Kerrosala Väningsarea	
				1000 m2	%		1000 m2	%		1000 m2	%

POHJOIS-KARJALAN LÄÄNI
NORRA KARELENS LÄN

Teollisuusrakennukset - Industribyggnader	1129	892	196	320	10.2	212	255	10.6	-	-	-
Vesikeskuslämmitys - Vattencentralvärme	590	551	169	229	7.3	169	205	8.5	-	-	-
Ilmakeskuslämmitys - Luftcentralvärme	83	179	27	91	2.9	33	45	1.9	-	-	-
Suora sähkölämmitys - Direkt elvärme	308	115	-	-	-	-	-	-	-	-	-
Uuni- t. kaminalämmitys - Ugns- el. kaminuppvärmning	28	7	-	-	-	4	1	0.1	-	-	-
Ei kiint. lämmityslait. - Inga fasta uppv.anordn.	65	33	-	-	-	3	2	0.1	-	-	-
Tuntematon - Okänt	55	8	-	-	-	3	1	0.0	-	-	-
Liikenteen rakennukset - Trafikbyggnader	1368	230	65	53	1.7	191	73	3.0	-	-	-
Vesikeskuslämmitys - Vattencentralvärme	869	171	59	48	1.5	158	64	2.7	-	-	-
Ilmakeskuslämmitys - Luftcentralvärme	45	15	6	5	0.2	28	8	0.3	-	-	-
Suora sähkölämmitys - Direkt elvärme	321	36	-	-	-	-	-	-	-	-	-
Uuni- t. kaminalämmitys - Ugns- el. kaminuppvärmning	30	3	-	-	-	3	0	0.0	-	-	-
Ei kiint. lämmityslait. - Inga fasta uppv.anordn.	52	2	-	-	-	1	0	0.0	-	-	-
Tuntematon - Okänt	51	3	-	-	-	1	1	0.0	-	-	-
Muut rakennukset ja tunte- mattomat - Övriga byggnader och okända	560	200	52	71	2.3	59	38	1.6	-	-	-
Vesikeskuslämmitys - Vattencentralvärme	233	118	49	67	2.1	46	31	1.3	-	-	-
Ilmakeskuslämmitys - Luftcentralvärme	15	12	3	4	0.1	8	6	0.3	-	-	-
Suora sähkölämmitys - Direkt elvärme	73	25	-	-	-	-	-	-	-	-	-
Uuni- t. kaminalämmitys - Ugns- el. kaminuppvärmning	19	1	-	-	-	1	0	0.0	-	-	-
Ei kiint. lämmityslait. - Inga fasta uppv.anordn.	73	36	-	-	-	4	1	0.0	-	-	-
Tuntematon - Okänt	147	8	-	-	-	-	-	-	-	-	-

KUOPION LÄÄNI
KUOPIO LÄN

Kaikki rakennukset - Alla byggnader	61540	14719	6598	6080	100.0	10447	3130	100.0	9	3	100.0
Vesikeskuslämmitys - Vattencentralvärme	26313	10300	6225	5805	95.6	9895	2935	93.8	6	1	31.4
Ilmakeskuslämmitys - Luftcentralvärme	1217	578	373	275	4.5	208	149	4.8	3	2	68.6
Suora sähkölämmitys - Direkt elvärme	16050	2289	-	-	-	-	-	-	-	-	-
Uuni- t. kaminalämmitys - Ugns- el. kaminuppvärmning	16355	1325	-	-	-	296	30	0.9	-	-	-
Ei kiint. lämmityslait. - Inga fasta uppv.anordn.	588	148	-	-	-	24	13	0.4	-	-	-
Tuntematon - Okänt	1017	79	-	-	-	24	3	0.1	-	-	-
Vars. asuinrakennukset - Egentliga bostadsbyggnader	53425	9612	5218	3316	54.5	8882	1795	57.4	4	1	19.4
Vesikeskuslämmitys - Vattencentralvärme	21777	6225	4949	3271	53.8	8514	1759	56.2	3	0	15.5
Ilmakeskuslämmitys - Luftcentralvärme	889	138	269	44	0.7	53	10	0.3	1	0	3.9
Suora sähkölämmitys - Direkt elvärme	14204	1944	-	-	-	-	-	-	-	-	-
Uuni- t. kaminalämmitys - Ugns- el. kaminuppvärmning	15951	1260	-	-	-	273	21	0.7	-	-	-
Ei kiint. lämmityslait. - Inga fasta uppv.anordn.	102	8	-	-	-	13	2	0.1	-	-	-
Tuntematon - Okänt	492	36	-	-	-	19	3	0.1	-	-	-

Alue, käyttötarkoitus, lämmitystapa Område, användningssyfte, uppvärmningsätt	Lämmitysaine/lämmönlähde - Bränsle för uppvärmning/värmekälla								
	Sähkö Elektricitet			Puu, turve Ved, torv			Muu tai tuntematon Annat eller okänt		
	Kpl - St	Kerrosala Väningsarea		Kpl - St	Kerrosala Väningsarea		Kpl - St	Kerrosala Väningsarea	
		1000 m ²	%		1000 m ²	%		1000 m ²	%

 POHJOIS-KARJALAN LÄÄNI
 NORRA KARELENS LÄN

Teollisuusrakennukset -									
Industribyggnader	357	143	6.1	134	101	5.2	230	73	27.5
Vesikeskuslämmitys -									
Vattencentralvärme	28	12	0.5	106	76	3.9	118	29	10.9
Ilmakeskuslämmitys -									
Luftcentralvärme	14	13	0.6	7	20	1.0	2	9	3.5
Suora sähkölämmitys -									
Direkt elvärme	308	116	4.9	-	-	-	-	-	-
Uuni- t. kaminalämmitys -									
Ugns- el. kaminuppvärmning	5	1	0.1	19	4	0.2	-	-	-
Ei kiint. lämmityslait. -									
Inga fasta uppv.anordn.	2	1	0.1	-	-	-	60	29	11.0
Tuntematon -									
Okänt	-	-	-	2	2	0.1	50	5	2.1
Liikenteen rakennukset -									
Trafikbyggnader	344	41	1.7	69	14	0.7	699	50	18.8
Vesikeskuslämmitys -									
Vattencentralvärme	12	3	0.1	40	11	0.6	600	44	16.8
Ilmakeskuslämmitys -									
Luftcentralvärme	8	2	0.1	2	0	0.0	1	0	0.1
Suora sähkölämmitys -									
Direkt elvärme	321	36	1.5	-	-	-	-	-	-
Uuni- t. kaminalämmitys -									
Ugns- el. kaminuppvärmning	1	0	0.0	25	3	0.1	1	0	0.2
Ei kiint. lämmityslait. -									
Inga fasta uppv.anordn.	2	0	0.0	2	0	0.0	47	2	0.6
Tuntematon -									
Okänt	-	-	-	-	-	-	50	3	1.1
Muut rakennukset ja tunte-									
mattomat -									
Övriga byggnader och okända	85	29	1.2	29	6	0.3	335	56	21.2
Vesikeskuslämmitys -									
Vattencentralvärme	4	1	0.0	14	5	0.2	120	14	5.2
Ilmakeskuslämmitys -									
Luftcentralvärme	4	2	0.1	-	-	-	-	-	-
Suora sähkölämmitys -									
Direkt elvärme	73	25	1.1	-	-	-	-	-	-
Uuni- t. kaminalämmitys -									
Ugns- el. kaminuppvärmning	1	0	0.0	15	1	0.0	2	0	0.1
Ei kiint. lämmityslait. -									
Inga fasta uppv.anordn.	3	1	0.0	-	-	-	65	34	12.9
Tuntematon -									
Okänt	-	-	-	-	-	-	147	8	3.0

 KUOPION LÄÄNI
 KUOPIO LÄN

Kaikki rakennukset -									
Alla byggnader	18839	2713	100.0	22572	2353	100.0	3075	439	100.0
Vesikeskuslämmitys -									
Vattencentralvärme	1729	271	10.0	6783	1049	44.6	1675	239	54.3
Ilmakeskuslämmitys -									
Luftcentralvärme	337	77	2.8	244	62	2.6	52	12	2.8
Suora sähkölämmitys -									
Direkt elvärme	16050	2289	84.4	-	-	-	-	-	-
Uuni- t. kaminalämmitys -									
Ugns- el. kaminuppvärmning	647	66	2.4	15366	1225	52.1	46	4	1.0
Ei kiint. lämmityslait. -									
Inga fasta uppv.anordn.	44	8	0.3	37	8	0.3	483	119	27.0
Tuntematon -									
Okänt	32	2	0.1	142	8	0.3	819	65	14.9
Vars. asuinrakennukset -									
Egentliga bostadsbyggnader	16794	2294	84.5	21790	2124	90.3	737	83	18.8
Vesikeskuslämmitys -									
Vattencentralvärme	1636	243	8.9	6446	910	38.7	229	41	9.4
Ilmakeskuslämmitys -									
Luftcentralvärme	286	44	1.6	226	33	1.4	44	7	1.7
Suora sähkölämmitys -									
Direkt elvärme	14204	1944	71.6	-	-	-	-	-	-
Uuni- t. kaminalämmitys -									
Ugns- el. kaminuppvärmning	631	61	2.2	15026	1176	50.0	31	2	0.5
Ei kiint. lämmityslait. -									
Inga fasta uppv.anordn.	18	1	0.0	26	2	0.1	45	3	0.6
Tuntematon -									
Okänt	19	1	0.0	66	4	0.2	388	29	6.6

Alue, käyttötarkoitus, lämmitystapa Område, användningssyfte, uppvärmningssätt	Kaikki rakennukset Alla byggnader		Lämmitysaine/lämmönlähde - Bränsle för uppvärmning/värmekälla								
	Kpl - St	Kerros- ala 1000 m2 Vänings- area 1000 m2	Kauko- tai aluelämpö Fjärr- eller regionvärme			Öljy, kaasu Olja, gas			Kivhiili Stenkol		
			Kpl - St	Kerrosala Väningsarea		Kpl - St	Kerrosala Väningsarea		Kpl - St	Kerrosala Väningsarea	
				1000 m2	%		1000 m2	%		1000 m2	%

KUOPIO LÄÄNI
KUOPIO LÄN

Erilliset pientalot - Fristående småhus	48139	6508	2161	343	5.6	7744	1062	33.9	4	1	19.4
Vesikeskuslämmitys - Vattencentralvärme	17476	2478	1914	309	5.1	7384	1029	32.9	3	0	15.5
Ilmakeskuslämmitys - Luftcentralvärme	861	125	247	34	0.6	61	9	0.3	1	0	3.9
Suora sähkölämmitys - Direkt elvärme	13368	1639	-	-	-	-	-	-	-	-	-
Uuni- t. kaminalämmitys - Ugns- el. kaminuppvärmning	15852	1229	-	-	-	270	21	0.7	-	-	-
Ei kiint. lämmityslait. - Inga fasta upp.v.anordn.	101	7	-	-	-	12	1	0.0	-	-	-
Tuntematon - Okänt	481	30	-	-	-	17	2	0.1	-	-	-
Kytkeytyt pientalot - Sammanbyggda småhus	3035	1251	1461	626	10.3	644	295	9.4	-	-	-
Vesikeskuslämmitys - Vattencentralvärme	2182	940	1439	615	10.1	640	293	9.4	-	-	-
Ilmakeskuslämmitys - Luftcentralvärme	28	13	22	10	0.2	2	1	0.0	-	-	-
Suora sähkölämmitys - Direkt elvärme	789	287	-	-	-	-	-	-	-	-	-
Uuni- t. kaminalämmitys - Ugns- el. kaminuppvärmning	29	10	-	-	-	-	-	-	-	-	-
Ei kiint. lämmityslait. - Inga fasta upp.v.anordn.	-	-	-	-	-	-	-	-	-	-	-
Tuntematon - Okänt	7	1	-	-	-	2	1	0.0	-	-	-
Asuinkerrostalot - Flerväningsbostadshus	2251	2853	1596	2347	38.6	494	439	14.0	-	-	-
Vesikeskuslämmitys - Vattencentralvärme	2119	2808	1596	2347	38.6	490	437	14.0	-	-	-
Ilmakeskuslämmitys - Luftcentralvärme	-	-	-	-	-	-	-	-	-	-	-
Suora sähkölämmitys - Direkt elvärme	47	18	-	-	-	-	-	-	-	-	-
Uuni- t. kaminalämmitys - Ugns- el. kaminuppvärmning	80	21	-	-	-	3	1	0.0	-	-	-
Ei kiint. lämmityslait. - Inga fasta upp.v.anordn.	1	1	-	-	-	1	1	0.0	-	-	-
Tuntematon - Okänt	4	5	-	-	-	-	-	-	-	-	-
Muut asuinrakennukset - Övriga bostadsbyggnader	344	25	2	6	0.1	8	1	0.0	-	-	-
Vesikeskuslämmitys - Vattencentralvärme	20	7	2	6	0.1	3	1	0.0	-	-	-
Ilmakeskuslämmitys - Luftcentralvärme	-	-	-	-	-	-	-	-	-	-	-
Suora sähkölämmitys - Direkt elvärme	52	4	-	-	-	-	-	-	-	-	-
Uuni- t. kaminalämmitys - Ugns- el. kaminuppvärmning	118	7	-	-	-	2	0	0.0	-	-	-
Ei kiint. lämmityslait. - Inga fasta upp.v.anordn.	22	1	-	-	-	-	-	-	-	-	-
Tuntematon - Okänt	132	6	-	-	-	3	0	0.0	-	-	-
Mymälä-, majoitus- ja ravitsemisrakennukset - Butiks-, inkvarterings- och bespäningsbyggnader	1761	878	295	493	8.1	387	239	7.6	-	-	-
Vesikeskuslämmitys - Vattencentralvärme	860	707	279	451	7.4	372	227	7.3	-	-	-
Ilmakeskuslämmitys - Luftcentralvärme	37	59	16	42	0.7	10	11	0.4	-	-	-
Suora sähkölämmitys - Direkt elvärme	715	98	-	-	-	-	-	-	-	-	-
Uuni- t. kaminalämmitys - Ugns- el. kaminuppvärmning	66	8	-	-	-	3	0	0.0	-	-	-
Ei kiint. lämmityslait. - Inga fasta upp.v.anordn.	37	3	-	-	-	1	0	0.0	-	-	-
Tuntematon - Okänt	46	2	-	-	-	1	0	0.0	-	-	-

Alue, käyttötarkoitus, lämmitystapa Område, användningssyfte, uppvärmningssätt	Lämmitysaine/lämmönlähde - Bränsle för uppvärmning/värmekälla								
	Sähkö Elektricitet			Puu, turve Ved, torv			Muu tai tuntematon Annat eller okänt		
	Kpl - St	Kerrosala Väningsarea		Kpl - St	Kerrosala Väningsarea		Kpl - St	Kerrosala Väningsarea	
		1000 m2	%		1000 m2	%		1000 m2	%

 KUOPION LÄÄNI
 KUOPIO LÄN

Erilliset pientalot - Fristående småhus	16850	1954	72.0	21659	2080	88.4	721	69	15.6
Vesikeskuslämmitys - Vattencentralvärme	1541	212	7.8	6412	895	38.0	222	33	7.5
Ilmakeskuslämmitys - Luftcentralvärme	282	42	1.5	226	33	1.4	44	7	1.7
Suora sähkölämmitys - Direkt elvärme	13368	1639	60.4	-	-	-	-	-	-
Uuni- t. kaminalämmitys - Ugns- el. kaminuppvärmning	622	59	2.2	14929	1147	48.8	31	2	0.5
Ei kiint. lämmityslait. - Inga fasta uppv.anordn.	18	1	0.0	26	2	0.1	45	3	0.6
Tuntematon - Okänt	19	1	0.0	66	4	0.2	379	23	5.3
Kytkeytyt pientalot - Sammanbyggda småhus	882	314	11.6	38	13	0.6	10	2	0.5
Vesikeskuslämmitys - Vattencentralvärme	85	24	0.9	13	5	0.2	5	2	0.4
Ilmakeskuslämmitys - Luftcentralvärme	4	2	0.1	-	-	-	-	-	-
Suora sähkölämmitys - Direkt elvärme	789	287	10.6	-	-	-	-	-	-
Uuni- t. kaminalämmitys - Ugns- el. kaminuppvärmning	4	1	0.0	25	8	0.4	-	-	-
Ei kiint. lämmityslait. - Inga fasta uppv.anordn.	-	-	-	-	-	-	-	-	-
Tuntematon - Okänt	-	-	-	-	-	-	5	1	0.1
Asuinkerrostalot - Flerväningsbostadshus	62	25	0.9	93	31	1.3	6	12	2.7
Vesikeskuslämmitys - Vattencentralvärme	10	6	0.2	21	11	0.4	2	7	1.5
Ilmakeskuslämmitys - Luftcentralvärme	-	-	-	-	-	-	-	-	-
Suora sähkölämmitys - Direkt elvärme	47	18	0.7	-	-	-	-	-	-
Uuni- t. kaminalämmitys - Ugns- el. kaminuppvärmning	5	1	0.0	72	20	0.9	-	-	-
Ei kiint. lämmityslait. - Inga fasta uppv.anordn.	-	-	-	-	-	-	-	-	-
Tuntematon - Okänt	-	-	-	-	-	-	4	5	1.2
Muut asuinrakennukset - Övriga bostadsbyggnader	66	5	0.2	186	11	0.5	82	2	0.4
Vesikeskuslämmitys - Vattencentralvärme	1	0	0.0	4	0	0.0	10	0	0.1
Ilmakeskuslämmitys - Luftcentralvärme	-	-	-	-	-	-	-	-	-
Suora sähkölämmitys - Direkt elvärme	52	4	0.1	-	-	-	-	-	-
Uuni- t. kaminalämmitys - Ugns- el. kaminuppvärmning	1	0	0.0	105	6	0.3	10	0	0.1
Ei kiint. lämmityslait. - Inga fasta uppv.anordn.	2	0	0.0	3	0	0.0	17	0	0.1
Tuntematon - Okänt	10	1	0.0	74	4	0.2	45	1	0.2
Myyvälä-, majoitus- ja ravitsemisrakennukset - Butiks-, inkvarterings- och bespinningsbyggnader	765	111	4.1	143	24	1.0	171	11	2.5
Vesikeskuslämmitys - Vattencentralvärme	30	7	0.3	87	17	0.7	92	5	1.1
Ilmakeskuslämmitys - Luftcentralvärme	9	4	0.2	-	-	-	2	2	0.4
Suora sähkölämmitys - Direkt elvärme	715	98	3.6	-	-	-	-	-	-
Uuni- t. kaminalämmitys - Ugns- el. kaminuppvärmning	5	0	0.0	56	7	0.3	2	1	0.2
Ei kiint. lämmityslait. - Inga fasta uppv.anordn.	6	1	0.1	-	-	-	30	1	0.3
Tuntematon - Okänt	-	-	-	-	-	-	45	2	0.6

Alue, käyttötarkoitus, lämmitystapa Område, användningssyfte, uppvärmningssätt	Kaikki rakennukset Alla byggnader		Lämmitysaine/lämmönlähde - Bränsle för uppvärmning/värmekälla											
	Kp1 - St	Kerros- ala 1000 m2 Vänings- area 1000 m2	Kauko- tai aluelämpö Fjärr- eller regionvärme			Öljy, kaasu Olja, gas			Kivihiili Stenkol					
			Kp1 - St	Kerrosala Väningsarea		Kp1 - St	Kerrosala Väningsarea		Kp1 - St	Kerrosala Väningsarea				
				1000 m2	%		1000 m2	%		1000 m2	%			

 KUOPION LÄÄNI
 KUOPIO LÄN

Hoitotalon rakennukset - Vårdbyggnader	297	465	165	356	5.9	92	95	3.0	-	-	-
Vesikeskuslämmitys - Vattencentralvärme	267	454	165	356	5.9	91	94	3.0	-	-	-
Ilmakeskuslämmitys - Luftcentralvärme	2	2	-	-	-	1	1	0.0	-	-	-
Suora sähkölämmitys - Direkt elvärme	25	7	-	-	-	-	-	-	-	-	-
Uuni- t. kaminalämmitys - Ugns- el. kaminuppvärmning	2	-	-	-	-	-	-	-	-	-	-
Ei kiint. lämmityslait. - Inga fasta uppv.anordn.	1	1	-	-	-	-	-	-	-	-	-
Tuntematon - Okänt	-	-	-	-	-	-	-	-	-	-	-
Toimisto- ja hallintorak. - Kontors- och förvaltningsb.	475	543	221	408	6.7	129	101	3.2	-	-	-
Vesikeskuslämmitys - Vattencentralvärme	367	501	218	390	6.4	127	98	3.1	-	-	-
Ilmakeskuslämmitys - Luftcentralvärme	5	21	3	18	0.3	2	3	0.1	-	-	-
Suora sähkölämmitys - Direkt elvärme	85	18	-	-	-	-	-	-	-	-	-
Uuni- t. kaminalämmitys - Ugns- el. kaminuppvärmning	7	1	-	-	-	-	-	-	-	-	-
Ei kiint. lämmityslait. - Inga fasta uppv.anordn.	3	-	-	-	-	-	-	-	-	-	-
Tuntematon - Okänt	8	1	-	-	-	-	-	-	-	-	-
Kokoontumisrakennukset - Byggnader för samlingslok.	643	312	117	151	2.6	124	77	2.4	-	-	-
Vesikeskuslämmitys - Vattencentralvärme	271	212	106	139	2.3	96	63	2.0	-	-	-
Ilmakeskuslämmitys - Luftcentralvärme	45	33	11	12	0.2	24	13	0.4	-	-	-
Suora sähkölämmitys - Direkt elvärme	178	39	-	-	-	-	-	-	-	-	-
Uuni- t. kaminalämmitys - Ugns- el. kaminuppvärmning	57	14	-	-	-	4	1	0.0	-	-	-
Ei kiint. lämmityslait. - Inga fasta uppv.anordn.	75	14	-	-	-	-	-	-	-	-	-
Tuntematon - Okänt	17	1	-	-	-	-	-	-	-	-	-
Opetusrakennukset - Undervisningsbyggnader	523	750	155	488	8.0	185	191	5.1	-	-	-
Vesikeskuslämmitys - Vattencentralvärme	412	707	154	484	8.0	182	186	5.9	-	-	-
Ilmakeskuslämmitys - Luftcentralvärme	2	6	1	4	0.1	1	2	0.1	-	-	-
Suora sähkölämmitys - Direkt elvärme	51	16	-	-	-	-	-	-	-	-	-
Uuni- t. kaminalämmitys - Ugns- el. kaminuppvärmning	47	17	-	-	-	-	-	-	-	-	-
Ei kiint. lämmityslait. - Inga fasta uppv.anordn.	4	3	-	-	-	2	3	0.1	-	-	-
Tuntematon - Okänt	7	-	-	-	-	-	-	-	-	-	-
Teollisuusrakennukset - Industribyggnader	1419	1437	247	625	10.3	340	446	14.2	3	2	75.0
Vesikeskuslämmitys - Vattencentralvärme	766	992	196	498	8.2	263	354	11.3	2	0	10.2
Ilmakeskuslämmitys - Luftcentralvärme	145	255	51	126	2.1	65	80	2.6	1	2	64.7
Suora sähkölämmitys - Direkt elvärme	276	96	-	-	-	-	-	-	-	-	-
Uuni- t. kaminalämmitys - Ugns- el. kaminuppvärmning	28	10	-	-	-	7	6	0.2	-	-	-
Ei kiint. lämmityslait. - Inga fasta uppv.anordn.	151	64	-	-	-	4	5	0.2	-	-	-
Tuntematon - Okänt	53	21	-	-	-	1	0	0.0	-	-	-

Alue, käyttötarkoitus, lämmitystapa Område, användningssyfte, uppvärmningssätt	Lämmitysaine/lämmönlähde - Bränsle för uppvärmning/värmekälla								
	Sähkö Elektricitet			Puu, turve Ved, torv			Muu tai tuntematon Annat eller okänt		
	Kpl - St	Kerrosala Väningsarea		Kpl - St	Kerrosala Väningsarea		Kpl - St	Kerrosala Väningsarea	
		1000 m2	%		1000 m2	%		1000 m2	%

 KUOPIO LÄÄNI
 KUOPIO LÄN

Hoitoalan rakennukset - Vårdbyggnader	28	8	0.3	8	2	0.1	4	4	0.8
Vesikeskuslämmitys - Vattencentralvärme	3	1	0.0	7	2	0.1	1	0	0.0
Ilmakeskuslämmitys - Luftcentralvärme	-	-	-	-	-	-	1	2	0.4
Suora sähkölämmitys - Direkt elvärme	25	7	0.3	-	-	-	-	-	-
Uuni- t. kaminalämmitys - Ugns- el. kaminuppvärmning	-	-	-	1	0	0.0	1	0	0.1
Ei kiint. lämmityslait. - Inga fasta uppv.anordn.	-	-	-	-	-	-	1	1	0.3
Tuntematon - Okänt	-	-	-	-	-	-	-	-	-
Toimisto- ja hallintorak. - Kontors- och förvaltningsb.	90	21	0.8	19	4	0.2	16	9	2.1
Vesikeskuslämmitys - Vattencentralvärme	5	3	0.1	12	2	0.1	5	8	1.8
Ilmakeskuslämmitys - Luftcentralvärme	-	-	-	-	-	-	-	-	-
Suora sähkölämmitys - Direkt elvärme	85	18	0.7	-	-	-	-	-	-
Uuni- t. kaminalämmitys - Ugns- el. kaminuppvärmning	-	-	-	7	1	0.1	-	-	-
Ei kiint. lämmityslait. - Inga fasta uppv.anordn.	-	-	-	-	-	-	3	0	0.1
Tuntematon - Okänt	-	-	-	-	-	-	8	1	0.3
Kokoontumierakennukset - Byggnader för samlingslok.	200	50	1.9	72	17	0.7	130	17	3.8
Vesikeskuslämmitys - Vattencentralvärme	7	2	0.1	21	4	0.2	41	3	0.8
Ilmakeskuslämmitys - Luftcentralvärme	9	7	0.3	-	-	-	1	1	0.2
Suora sähkölämmitys - Direkt elvärme	178	39	1.4	-	-	-	-	-	-
Uuni- t. kaminalämmitys - Ugns- el. kaminuppvärmning	2	0	0.0	51	13	0.5	-	-	-
Ei kiint. lämmityslait. - Inga fasta uppv.anordn.	3	2	0.1	-	-	-	72	12	2.7
Tuntematon - Okänt	1	0	0.0	-	-	-	16	1	0.1
Opetusrakennukset - Undervisningsbyggnader	59	21	0.8	111	46	2.0	13	4	0.8
Vesikeskuslämmitys - Vattencentralvärme	2	1	0.0	70	33	1.4	4	3	0.7
Ilmakeskuslämmitys - Luftcentralvärme	-	-	-	-	-	-	-	-	-
Suora sähkölämmitys - Direkt elvärme	51	16	0.6	-	-	-	-	-	-
Uuni- t. kaminalämmitys - Ugns- el. kaminuppvärmning	6	4	0.1	41	13	0.6	-	-	-
Ei kiint. lämmityslait. - Inga fasta uppv.anordn.	-	-	-	-	-	-	2	0	0.0
Tuntematon - Okänt	-	-	-	-	-	-	7	0	0.1
Teollisuusrakennukset - Industribyggnader	328	124	4.6	122	100	4.2	379	141	32.1
Vesikeskuslämmitys - Vattencentralvärme	26	9	0.3	92	63	2.7	187	67	15.3
Ilmakeskuslämmitys - Luftcentralvärme	19	19	0.7	7	28	1.2	2	0	0.0
Suora sähkölämmitys - Direkt elvärme	276	96	3.5	-	-	-	-	-	-
Uuni- t. kaminalämmitys - Ugns- el. kaminuppvärmning	1	0	0.0	20	3	0.1	-	-	-
Ei kiint. lämmityslait. - Inga fasta uppv.anordn.	6	1	0.0	1	5	0.2	140	53	12.2
Tuntematon - Okänt	-	-	-	2	0	0.0	50	20	4.6

Alue, käyttötarkoitus, lämmitystapa Område, användningssyfte, uppvärmningssätt	Kaikki rakennukset Alla byggnader		Lämmitysaine/lämmönlähde - Bränsle för uppvärmning/värmekälla								
	Kpl - St	Kerros- ala 1000 m2 Vänings- area 1000 m2	Kauko- tai aluelämpö Fjärr- eller regionvärme			Ölly, kaasu Olja, gas			Kivihiihi Stenkol		
			Kpl - St	Kerrosala Väningsarea		Kpl - St	Kerrosala Väningsarea		Kpl - St	Kerrosala Väningsarea	
				1000 m2	%		1000 m2	%		1000 m2	%

KUOPION LÄÄNI
KUOPIO LÄN

Liikenteen rakennukset - Trafikbyggnader	1891	315	79	80	1.3	199	108	3.4	1	0	0.0
Vesikeskuslämmitys - Vattencentralvärme	1245	225	70	69	1.1	164	84	2.7	-	-	-
Ilmakeskuslämmitys - Luftcentralvärme	63	39	9	11	0.2	31	23	0.7	1	0	0.0
Suora sähkölämmitys - Direkt elvärme	376	37	-	-	-	-	-	-	-	-	-
Uuni- t. kaminalämmitys - Ugns- el. kaminuppvärmning	35	5	-	-	-	3	1	0.0	-	-	-
Ei kiint. lämmityslait. - Inga fasta uppv.anordn.	93	5	-	-	-	1	0	0.0	-	-	-
Tuntematon - Okänt	79	5	-	-	-	-	-	-	-	-	-

Muut rakennukset ja tunte-
mattomat -

Övriga byggnader och okända	762	382	99	157	2.6	101	79	2.5	1	0	5.7
Vesikeskuslämmitys - Vattencentralvärme	328	270	86	139	2.3	83	70	2.2	1	0	5.7
Ilmakeskuslämmitys - Luftcentralvärme	29	25	13	18	0.3	11	6	0.2	-	-	-
Suora sähkölämmitys - Direkt elvärme	88	30	-	-	-	-	-	-	-	-	-
Uuni- t. kaminalämmitys - Ugns- el. kaminuppvärmning	34	3	-	-	-	4	0	0.0	-	-	-
Ei kiint. lämmityslait. - Inga fasta uppv.anordn.	100	48	-	-	-	3	2	0.1	-	-	-
Tuntematon - Okänt	183	7	-	-	-	-	-	-	-	-	-

KESKI-SUOMEN LÄÄNI
MELLERSTA FINLANDS LÄN

Kaikki rakennukset - Alla byggnader	54849	14790	4092	4902	100.0	15941	4344	100.0	21	85	100.0
Vesikeskuslämmitys - Vattencentralvärme	29030	10457	3911	4776	97.4	15094	4101	94.4	18	8	9.8
Ilmakeskuslämmitys - Luftcentralvärme	1527	571	181	126	2.6	404	199	4.6	2	77	90.0
Suora sähkölämmitys - Direkt elvärme	15249	2274	-	-	-	-	-	-	-	-	-
Uuni- t. kaminalämmitys - Ugns- el. kaminuppvärmning	17200	1331	-	-	-	394	36	0.8	1	0	0.1
Ei kiint. lämmityslait. - Inga fasta uppv.anordn.	452	67	-	-	-	33	6	0.1	-	-	-
Tuntematon - Okänt	1391	89	-	-	-	16	2	0.0	-	-	-

Vars. asuinrakennukset -
Egentliga bostadsbyggnader

Vesikeskuslämmitys - Vattencentralvärme	56695	9749	3023	2622	53.5	13835	2614	60.2	13	2	1.8
Ilmakeskuslämmitys - Luftcentralvärme	24508	6337	2885	2600	53.0	13236	2552	68.8	11	1	1.5
Suora sähkölämmitys - Direkt elvärme	1220	188	138	22	0.4	210	30	0.7	1	0	0.2
Uuni- t. kaminalämmitys - Ugns- el. kaminuppvärmning	13480	1895	-	-	-	-	-	-	-	-	-
Ei kiint. lämmityslait. - Inga fasta uppv.anordn.	16697	1275	-	-	-	366	30	0.7	1	0	0.1
Tuntematon - Okänt	98	7	-	-	-	16	1	0.0	-	-	-
	692	48	-	-	-	7	1	0.0	-	-	-

Erilliset pientalot -
Fristående småhus

Vesikeskuslämmitys - Vattencentralvärme	51987	5881	950	158	3.2	12465	1653	38.3	13	2	1.8
Ilmakeskuslämmitys - Luftcentralvärme	20865	2848	813	138	2.8	11872	1603	36.9	11	1	1.5
Suora sähkölämmitys - Direkt elvärme	1201	178	137	21	0.4	207	28	0.7	1	0	0.2
Uuni- t. kaminalämmitys - Ugns- el. kaminuppvärmning	12546	1546	-	-	-	-	-	-	-	-	-
Ei kiint. lämmityslait. - Inga fasta uppv.anordn.	16592	1254	-	-	-	363	30	0.7	1	0	0.1
Tuntematon - Okänt	98	7	-	-	-	16	1	0.0	-	-	-
	685	47	-	-	-	7	1	0.0	-	-	-

Alue, käyttötarkoitus, lämmitystapa Område, användningssyfte, uppvärmningssätt	Lämmitysläähde - Bränsle för uppvärmning/värmekälla								
	Sähkö Elektricitet			Puu, turve Ved, torv			Muu tai tuntematon Annat eller okänt		
	Kpl - St	Kerrosala Väningsarea		Kpl - St	Kerrosala Väningsarea		Kpl - St	Kerrosala Väningsarea	
		1000 m2	%		1000 m2	%		1000 m2	%

 KUOPION LÄÄNI
 KUOPIO LÄN

Liikenteen rakennukset - Trafikbyggnader	405	43	1.6	71	9	0.4	1136	74	16.9
Vesikeskuslämmitys - Vattencentralvärme	11	2	0.1	32	4	0.2	968	65	14.8
Ilmakeskuslämmitys - Luftcentralvärme	12	3	0.1	9	1	0.1	1	0	0.0
Suora sähkölämmitys - Direkt elvärme	376	37	1.4	-	-	-	-	-	-
Uuni- t. kaminalämmitys - Ugns- el. kaminuppvärmning	1	0	0.0	30	4	0.2	1	0	0.0
Ei kiint. lämmityslait. - Inga fasta uppv.anordn.	4	0	0.0	-	-	-	88	5	1.1
Tuntematon - Okänt	1	0	0.0	-	-	-	78	5	1.0
Muut rakennukset ja tunte- mattomat - Övriga byggnader och okända	104	35	1.3	50	16	0.7	407	95	21.6
Vesikeskuslämmitys - Vattencentralvärme	8	3	0.1	12	12	0.5	138	46	10.4
Ilmakeskuslämmitys - Luftcentralvärme	2	0	0.0	2	0	0.0	1	0	0.1
Suora sähkölämmitys - Direkt elvärme	88	30	1.1	-	-	-	-	-	-
Uuni- t. kaminalämmitys - Ugns- el. kaminuppvärmning	-	-	-	29	3	0.1	1	0	0.0
Ei kiint. lämmityslait. - Inga fasta uppv.anordn.	5	2	0.1	7	1	0.1	85	42	9.6
Tuntematon - Okänt	1	0	0.0	-	-	-	182	7	1.5

 KESKI-SUOMEN LÄÄNI
 MELLERSTA FINLANDS LÄN

Kaikki rakennukset - Alla byggnader	18008	2713	100.0	23552	2346	100.0	3235	399	100.0
Vesikeskuslämmitys - Vattencentralvärme	1467	269	9.9	7020	1050	44.7	1520	254	63.6
Ilmakeskuslämmitys - Luftcentralvärme	509	97	3.6	349	58	2.5	82	14	3.5
Suora sähkölämmitys - Direkt elvärme	15249	2274	83.8	-	-	-	-	-	-
Uuni- t. kaminalämmitys - Ugns- el. kaminuppvärmning	723	64	2.4	16011	1226	52.3	71	5	1.2
Ei kiint. lämmityslait. - Inga fasta uppv.anordn.	38	7	0.3	38	6	0.2	343	48	12.1
Tuntematon - Okänt	22	2	0.1	134	7	0.3	1219	78	19.6
Vars. asuinrakennukset - Egentliga bostadsbyggnader	16011	2245	82.8	22679	2143	91.3	1134	123	30.8
Vesikeskuslämmitys - Vattencentralvärme	1337	213	7.8	6661	907	38.7	378	64	16.1
Ilmakeskuslämmitys - Luftcentralvärme	464	75	2.8	335	50	2.1	71	11	2.8
Suora sähkölämmitys - Direkt elvärme	13480	1895	69.8	-	-	-	-	-	-
Uuni- t. kaminalämmitys - Ugns- el. kaminuppvärmning	701	62	2.3	15578	1180	50.3	51	3	0.8
Ei kiint. lämmityslait. - Inga fasta uppv.anordn.	16	1	0.1	22	2	0.1	44	3	0.7
Tuntematon - Okänt	13	1	0.0	82	4	0.2	590	42	10.4
Erilliset pientalot - Fristående småhus	14930	1845	68.0	22534	2105	89.8	1095	106	25.5
Vesikeskuslämmitys - Vattencentralvärme	1204	157	6.1	8618	891	38.0	347	48	12.0
Ilmakeskuslämmitys - Luftcentralvärme	453	69	2.6	333	49	2.1	70	11	2.7
Suora sähkölämmitys - Direkt elvärme	12545	1545	57.0	-	-	-	-	-	-
Uuni- t. kaminalämmitys - Ugns- el. kaminuppvärmning	698	61	2.2	15479	1160	49.4	51	3	0.8
Ei kiint. lämmityslait. - Inga fasta uppv.anordn.	16	1	0.1	22	2	0.1	44	3	0.7
Tuntematon - Okänt	13	1	0.0	82	4	0.2	583	41	10.4

Alue, käyttötarkoitus, lämmitystapa Område, användningssyfte, uppvärmingssätt	Kaikki rakennukset Alla byggnader		Lämmitysaine/lämmönlähde - Bränsle för uppvärmning/värmekälla										
	Kp1 - St	Kerrosala 1000 m2 Vänings- area 1000 m2	Kauko- tai aluelämpö Fjärr- eller regionvärme			Öljy, kaasu Olja, gas			Kivihiili Stenkol				
			Kp1 - St	Kerrosala Väningsarea		Kp1 - St	Kerrosala Väningsarea		Kp1 - St	Kerrosala Väningsarea			
				1000 m2	%		1000 m2	%		1000 m2	%		

 KESKI-SUOMEN LÄÄNI
 MELLERSTA FINLANDS LÄN

Kytkeyt pientalot - Sammanbyggda småhus	2835	1234	846	420	8.6	881	407	9.4	-	-	-
Vesikeskuslämmitys - Vattencentralvärme	1898	888	846	420	8.6	876	406	9.3	-	-	-
Ilmakeskuslämmitys - Luftcentralvärme	17	8	-	-	-	3	1	0.0	-	-	-
Suora sähkölämmitys - Direkt elvärme	886	332	-	-	-	-	-	-	-	-	-
Uuni- t. kamiinalämmitys - Ugns- el. kaminuppvärmning	27	6	-	-	-	2	0	0.0	-	-	-
Ei kiint. lämmityslait. - Inga fasta uppv.anordn.	-	-	-	-	-	-	-	-	-	-	-
Tuntematon - Okänt	7	-	-	-	-	-	-	-	-	-	-
Asuinkerrostalot - Flerväningsbostadshus	1873	2636	1227	2043	41.7	489	543	12.5	-	-	-
Vesikeskuslämmitys - Vattencentralvärme	1745	2601	1226	2042	41.6	488	543	12.5	-	-	-
Ilmakeskuslämmitys - Luftcentralvärme	2	1	1	1	0.0	-	-	-	-	-	-
Suora sähkölämmitys - Direkt elvärme	48	17	-	-	-	-	-	-	-	-	-
Uuni- t. kamiinalämmitys - Ugns- el. kaminuppvärmning	78	16	-	-	-	1	0	0.0	-	-	-
Ei kiint. lämmityslait. - Inga fasta uppv.anordn.	-	-	-	-	-	-	-	-	-	-	-
Tuntematon - Okänt	-	-	-	-	-	-	-	-	-	-	-
Muut asuinrakennukset - Övriga bostadsbyggnader	516	23	1	0	0.0	19	3	0.1	-	-	-
Vesikeskuslämmitys - Vattencentralvärme	34	3	-	-	-	16	3	0.1	-	-	-
Ilmakeskuslämmitys - Luftcentralvärme	2	-	1	0	0.0	-	-	-	-	-	-
Suora sähkölämmitys - Direkt elvärme	60	4	-	-	-	-	-	-	-	-	-
Uuni- t. kamiinalämmitys - Ugns- el. kaminuppvärmning	211	9	-	-	-	1	0	0.0	-	-	-
Ei kiint. lämmityslait. - Inga fasta uppv.anordn.	16	1	-	-	-	-	-	-	-	-	-
Tuntematon - Okänt	203	6	-	-	-	2	0	0.0	-	-	-
Myymälä-, majoitus- ja ravitsemisrakennukset - Butiks-, inkvarterings- och bespisningsbyggnader	1790	911	249	449	9.2	501	328	7.6	-	-	-
Vesikeskuslämmitys - Vattencentralvärme	911	761	240	424	8.6	468	307	7.1	-	-	-
Ilmakeskuslämmitys - Luftcentralvärme	36	50	9	25	0.5	21	20	0.5	-	-	-
Suora sähkölämmitys - Direkt elvärme	614	87	-	-	-	-	-	-	-	-	-
Uuni- t. kamiinalämmitys - Ugns- el. kaminuppvärmning	88	8	-	-	-	9	1	0.0	-	-	-
Ei kiint. lämmityslait. - Inga fasta uppv.anordn.	47	2	-	-	-	3	0	0.0	-	-	-
Tuntematon - Okänt	94	3	-	-	-	-	-	-	-	-	-
Hoitoalan rakennukset - Vårdbyggnader	331	342	146	202	4.1	127	126	2.9	-	-	-
Vesikeskuslämmitys - Vattencentralvärme	283	331	144	202	4.1	127	126	2.9	-	-	-
Ilmakeskuslämmitys - Luftcentralvärme	4	1	2	1	0.0	-	-	-	-	-	-
Suora sähkölämmitys - Direkt elvärme	35	9	-	-	-	-	-	-	-	-	-
Uuni- t. kamiinalämmitys - Ugns- el. kaminuppvärmning	5	1	-	-	-	-	-	-	-	-	-
Ei kiint. lämmityslait. - Inga fasta uppv.anordn.	-	-	-	-	-	-	-	-	-	-	-
Tuntematon - Okänt	4	-	-	-	-	-	-	-	-	-	-

Alue, käyttötarkoitus, lämmitystapa Område, användningssyfte, uppvärmningssätt	Lämmitysaine/lämmönlähde - Bränsle för uppvärmning/värmekälla								
	Sähkö Elektricitet			Puu, turve Ved, torv			Muu tai tuntematon Annat eller okänt		
	Kpl - St	Kerrosala Väningsarea		Kpl - St	Kerrosala Väningsarea		Kpl - St	Kerrosala Väningsarea	
		1000 m2	%		1000 m2	%		1000 m2	%

 KESKI-SUOMEN LÄÄNI
 MELLERSTA FINLANDS LÄN

Kytkeytyt pientalot - Sammanbyggda småhus	1011	373	13.7	61	19	0.8	36	14	3.6
Vesikeskuslämmitys - Vattencentralvärme	114	36	1.3	34	12	0.5	28	14	3.5
Ilmakeskuslämmitys - Luftcentralvärme	11	6	0.2	2	1	0.0	1	0	0.1
Suora sähkölämmitys - Direkt elvärme	886	332	12.2	-	-	-	-	-	-
Uuni- t. kaminalämmitys - Ugns- el. kaminuppvärmning	-	-	-	25	5	0.2	-	-	-
Ei kiint. lämmityslait. - Inga fasta uppv.anordn.	-	-	-	-	-	-	-	-	-
Tuntematon - Okänt	-	-	-	-	-	-	7	0	0.1
Asuinkerrostalot - Flerväningsbostadshus	70	28	1.0	84	18	0.8	3	3	0.7
Vesikeskuslämmitys - Vattencentralvärme	19	10	0.4	9	3	0.1	3	3	0.7
Ilmakeskuslämmitys - Luftcentralvärme	-	-	-	1	0	0.0	-	-	-
Suora sähkölämmitys - Direkt elvärme	48	17	0.6	-	-	-	-	-	-
Uuni- t. kaminalämmitys - Ugns- el. kaminuppvärmning	3	1	0.0	74	15	0.6	-	-	-
Ei kiint. lämmityslait. - Inga fasta uppv.anordn.	-	-	-	-	-	-	-	-	-
Tuntematon - Okänt	-	-	-	-	-	-	-	-	-
Muut asuinrakennukset - Övriga bostadsbyggnader	68	6	0.2	247	11	0.5	181	3	0.7
Vesikeskuslämmitys - Vattencentralvärme	2	0	0.0	6	0	0.0	10	0	0.0
Ilmakeskuslämmitys - Luftcentralvärme	1	0	0.0	-	-	-	-	-	-
Suora sähkölämmitys - Direkt elvärme	50	4	0.2	-	-	-	-	-	-
Uuni- t. kaminalämmitys - Ugns- el. kaminuppvärmning	8	1	0.0	188	8	0.3	14	0	0.1
Ei kiint. lämmityslait. - Inga fasta uppv.anordn.	3	1	0.0	5	0	0.0	8	0	0.1
Tuntematon - Okänt	4	0	0.0	48	2	0.1	149	2	0.4
Myymälä-, majoitus- ja ravitsemisrakennukset - Butiks-, inkvarterings- och bespisningsbyggnader	667	99	3.7	169	23	1.0	204	11	2.9
Vesikeskuslämmitys - Vattencentralvärme	37	6	0.2	96	17	0.7	70	7	1.7
Ilmakeskuslämmitys - Luftcentralvärme	6	6	0.2	-	-	-	-	-	-
Suora sähkölämmitys - Direkt elvärme	614	87	3.2	-	-	-	-	-	-
Uuni- t. kaminalämmitys - Ugns- el. kaminuppvärmning	4	0	0.0	72	6	0.2	3	0	0.1
Ei kiint. lämmityslait. - Inga fasta uppv.anordn.	3	0	0.0	1	0	0.0	40	1	0.4
Tuntematon - Okänt	3	0	0.0	-	-	-	91	3	0.7
Hoitoalan rakennukset - Vårdbyggnader	45	12	0.4	7	2	0.1	6	1	0.2
Vesikeskuslämmitys - Vattencentralvärme	7	2	0.1	3	1	0.1	2	1	0.2
Ilmakeskuslämmitys - Luftcentralvärme	2	1	0.0	-	-	-	-	-	-
Suora sähkölämmitys - Direkt elvärme	35	9	0.3	-	-	-	-	-	-
Uuni- t. kaminalämmitys - Ugns- el. kaminuppvärmning	1	0	0.0	4	1	0.0	-	-	-
Ei kiint. lämmityslait. - Inga fasta uppv.anordn.	-	-	-	-	-	-	-	-	-
Tuntematon - Okänt	-	-	-	-	-	-	4	0	0.0

Alue, käyttötarkoitus, lämmitystapa Område, användningssyfte, uppvärmningssätt	Kaikki rakennukset Alla byggnader		Lämmitysaine/lämmönlähde - Bränsle för uppvärmning/värmekälla								
	Kpl - St	Kerros- ala 1000 m2 Vänings- area 1000 m2	Kauko- tai alueilämpö Fjärr- eller regionvärme			Öljy, kaasua Olja, gas			Kivihitiä Stenkol		
			Kpl - St	Kerrosala Väningsarea	%	Kpl - St	Kerrosala Väningsarea		Kpl - St	Kerrosala Väningsarea	
							1000 m2	%		1000 m2	%

KESKI-SUOMEN LÄÄNI
MELLERSTA FINLANDS LÄN

Toimisto- ja hallintorak. - Kontors- och förvaltningsb.	478	605	156	343	7.0	160	123	2.8	-	-	-
Vesikeskuslämmitys - Vattencentralvärme	336	470	155	343	7.0	157	120	2.8	-	-	-
Ilmakeskuslämmitys - Luftcentralvärme	5	4	1	0	0.0	3	2	0.1	-	-	-
Suora sähkölämmitys - Direkt elvärme	114	26	-	-	-	-	-	-	-	-	-
Uuni- t. kaminalämmitys - Ugns- el. kaminuppvärmning	6	4	-	-	-	-	-	-	-	-	-
Ei kiint. lämmityslait. - Inga fasta uppv.anordn.	3	1	-	-	-	-	-	-	-	-	-
Tuntematon - Okänt	14	-	-	-	-	-	-	-	-	-	-
Kokontumisrakennukset - Byggnader för samlingslok.	562	305	84	133	2.7	168	104	2.4	1	0	0.3
Vesikeskuslämmitys - Vattencentralvärme	261	220	83	132	2.7	120	79	1.8	1	0	0.3
Ilmakeskuslämmitys - Luftcentralvärme	37	24	1	1	0.0	30	21	0.5	-	-	-
Suora sähkölämmitys - Direkt elvärme	169	41	-	-	-	-	-	-	-	-	-
Uuni- t. kaminalämmitys - Ugns- el. kaminuppvärmning	54	13	-	-	-	6	2	0.1	-	-	-
Ei kiint. lämmityslait. - Inga fasta uppv.anordn.	24	7	-	-	-	1	1	0.0	-	-	-
Tuntematon - Okänt	17	-	-	-	-	1	0	0.0	-	-	-
Opetusrakennukset - Undervisningsbyggnader	484	781	141	439	9.0	251	295	6.8	-	-	-
Vesikeskuslämmitys - Vattencentralvärme	417	745	140	437	8.9	247	285	6.6	-	-	-
Ilmakeskuslämmitys - Luftcentralvärme	5	12	1	2	0.0	4	10	0.2	-	-	-
Suora sähkölämmitys - Direkt elvärme	32	14	-	-	-	-	-	-	-	-	-
Uuni- t. kaminalämmitys - Ugns- el. kaminuppvärmning	24	6	-	-	-	-	-	-	-	-	-
Ei kiint. lämmityslait. - Inga fasta uppv.anordn.	1	-	-	-	-	-	-	-	-	-	-
Tuntematon - Okänt	5	3	-	-	-	-	-	-	-	-	-
Teollisuusrakennukset - Industrbyggnader	1580	1625	192	563	11.5	484	465	10.7	7	84	97.9
Vesikeskuslämmitys - Vattencentralvärme	889	1089	171	495	10.1	386	379	8.7	6	7	8.1
Ilmakeskuslämmitys - Luftcentralvärme	139	245	21	58	1.4	82	83	1.9	1	77	89.8
Suora sähkölämmitys - Direkt elvärme	333	145	-	-	-	-	-	-	-	-	-
Uuni- t. kaminalämmitys - Ugns- el. kaminuppvärmning	44	8	-	-	-	7	2	0.0	-	-	-
Ei kiint. lämmityslait. - Inga fasta uppv.anordn.	78	24	-	-	-	8	2	0.0	-	-	-
Tuntematon - Okänt	97	12	-	-	-	1	0	0.0	-	-	-
Liikenteen rakennukset - Trafikbyggnader	1671	295	44	40	0.8	283	145	3.3	-	-	-
Vesikeskuslämmitys - Vattencentralvärme	1062	225	42	40	0.8	235	128	2.9	-	-	-
Ilmakeskuslämmitys - Luftcentralvärme	55	19	2	1	0.0	39	15	0.4	-	-	-
Suora sähkölämmitys - Direkt elvärme	350	28	-	-	-	-	-	-	-	-	-
Uuni- t. kaminalämmitys - Ugns- el. kaminuppvärmning	31	3	-	-	-	3	0	0.0	-	-	-
Ei kiint. lämmityslait. - Inga fasta uppv.anordn.	88	7	-	-	-	1	1	0.0	-	-	-
Tuntematon - Okänt	84	13	-	-	-	5	0	0.0	-	-	-

Alue, käyttötarkoitus, lämmitystapa Område, användningssyfte, uppvärmningssätt	Lämmitysaine/lämmönlähde - Bränsle för uppvärmning/värmekälla								
	Sähkö Elektricitet			Puu, turve Ved, torv			Muu tai tuntematon Annat eller okänt		
	Kpl - St	Kerrosala Väningsarea		Kpl - St	Kerrosala Väningsarea		Kpl - St	Kerrosala Väningsarea	
		1000 m2	%		1000 m2	%		1000 m2	%

 KESKI-SUOMEN LÄÄNI
 MELLERSTA FINLANDS LÄN

Toimisto- ja hallintorak. - Kontors- och förvaltningsb.	123	30	1.1	14	7	0.3	25	3	0.7
Vesikeskuslämmitys - Vattencentralvärme	7	2	0.1	9	3	0.1	8	2	0.4
Ilmakeskuslämmitys - Luftcentralvärme	1	2	0.1	-	-	-	-	-	-
Suora sähkölämmitys - Direkt elvärme	114	26	1.0	-	-	-	-	-	-
Uuni- t. kaminalämmitys - Ugns- el. kaminuppvärmning	1	0	0.0	6	4	0.2	-	-	-
Ei kiint. lämmityslait. - Inga fasta uppv.anordn.	-	-	-	-	-	-	3	1	0.2
Tuntematon - Okänt	-	-	-	-	-	-	14	0	0.1
Kokoontumisrakennukset - Byggnader för samlingslok.	184	46	1.7	86	14	0.6	69	8	1.9
Vesikeskuslämmitys - Vattencentralvärme	5	2	0.1	20	4	0.2	32	2	0.5
Ilmakeskuslämmitys - Luftcentralvärme	6	2	0.1	-	-	-	-	-	-
Suora sähkölämmitys - Direkt elvärme	169	41	1.5	-	-	-	-	-	-
Uuni- t. kaminalämmitys - Ugns- el. kaminuppvärmning	3	0	0.0	45	10	0.4	-	-	-
Ei kiint. lämmityslait. - Inga fasta uppv.anordn.	1	0	0.0	1	0	0.0	21	6	1.4
Tuntematon - Okänt	-	-	-	-	-	-	16	0	0.0
Opetusrakennukset - Undervisningsbyggnader	35	16	0.6	46	23	1.0	11	8	2.0
Vesikeskuslämmitys - Vattencentralvärme	2	1	0.0	23	17	0.7	5	5	1.3
Ilmakeskuslämmitys - Luftcentralvärme	-	-	-	-	-	-	-	-	-
Suora sähkölämmitys - Direkt elvärme	32	14	0.5	-	-	-	-	-	-
Uuni- t. kaminalämmitys - Ugns- el. kaminuppvärmning	1	0	0.0	23	6	0.3	-	-	-
Ei kiint. lämmityslait. - Inga fasta uppv.anordn.	-	-	-	-	-	-	1	0	0.0
Tuntematon - Okänt	-	-	-	-	-	-	5	3	0.7
Teollisuusrakennukset - Industribyggnader	391	190	7.0	184	97	4.1	322	126	31.7
Vesikeskuslämmitys - Vattencentralvärme	31	31	1.1	135	82	3.6	160	96	24.0
Ilmakeskuslämmitys - Luftcentralvärme	19	11	0.4	10	7	0.3	6	1	0.3
Suora sähkölämmitys - Direkt elvärme	333	146	5.4	-	-	-	-	-	-
Uuni- t. kaminalämmitys - Ugns- el. kaminuppvärmning	3	1	0.0	32	6	0.2	2	0	0.1
Ei kiint. lämmityslait. - Inga fasta uppv.anordn.	5	1	0.1	4	3	0.1	61	18	4.4
Tuntematon - Okänt	-	-	-	3	0	0.0	93	12	2.9
Liikenteen rakennukset - Trafikbyggnader	394	34	1.3	69	11	0.5	881	65	16.3
Vesikeskuslämmitys - Vattencentralvärme	29	4	0.2	37	7	0.3	719	46	11.6
Ilmakeskuslämmitys - Luftcentralvärme	8	1	0.0	3	1	0.0	4	2	0.4
Suora sähkölämmitys - Direkt elvärme	350	28	1.0	-	-	-	-	-	-
Uuni- t. kaminalämmitys - Ugns- el. kaminuppvärmning	1	0	0.0	26	3	0.1	1	0	0.0
Ei kiint. lämmityslait. - Inga fasta uppv.anordn.	4	0	0.0	3	0	0.0	80	5	1.2
Tuntematon - Okänt	2	0	0.0	-	-	-	77	12	3.1

Alue, käyttötarkoitus, lämmitystapa Område, användningssyfte, uppvärmningssätt	Kaikki rakennukset Alla byggnader		Lämmitysaine/lämmönlähde - Bränsle för uppvärmning/värmekälla								
	Kp1 - St	Kerros- ala 1000 m2 Vänings- area 1000 m2	Kauko- tai aluelämpö Fjärr- eller regionvärme			Öljy, kaasu Olja, gas			Kivihili Stenkol		
			Kp1 - St	Kerrosala Väningsarea		Kp1 - St	Kerrosala Väningsarea		Kp1 - St	Kerrosala Väningsarea	
				1000 m2	%		1000 m2	%		1000 m2	%

 KESKI-SUOMEN LÄÄNI
 MELLERSTA FINLANDS LÄN

 Muut rakennukset ja tunte-
 mattomat -

Övriga byggnader och okända	742	352	66	110	2.2	123	141	3.2	-	-	-
Vesikeskuslämmitys - Vattencentralvärme	329	277	61	103	2.1	102	123	2.8	-	-	-
Ilmakeskuslämmitys - Luftcentralvärme	23	25	5	7	0.1	15	18	0.4	-	-	-
Suora sähkölämmitys - Direkt elvärme	72	24	-	-	-	-	-	-	-	-	-
Uuni- t. kaminalämmitys - Ugns- el. kaminuppvärmning	40	4	-	-	-	2	0	0.0	-	-	-
Ei kiint. lämmityslait. - Inga fasta uppv.anordn.	97	18	-	-	-	4	0	0.0	-	-	-
Tuntematon - Okänt	181	6	-	-	-	-	-	-	-	-	-

 VAASAN LÄÄNI
 VASA LÄN

Kaikki rakennukset - Alla byggnader	132809	27249	6614	6221	100.0	42593	10104	100.0	329	98	100.0
Vesikeskuslämmitys - Vattencentralvärme	76916	19722	6306	6000	96.5	40736	9526	94.3	291	87	89.3
Ilmakeskuslämmitys - Luftcentralvärme	2640	1029	309	220	3.5	747	423	4.2	7	6	5.7
Suora sähkölämmitys - Direkt elvärme	27272	4165	-	-	-	-	-	-	-	-	-
Uuni- t. kaminalämmitys - Ugns- el. kaminuppvärmning	23753	1923	-	-	-	927	89	0.9	28	4	4.4
Ei kiint. lämmityslait. - Inga fasta uppv.anordn.	1236	265	-	-	-	102	56	0.6	1	0	0.3
Tuntematon - Okänt	1993	165	-	-	-	81	9	0.1	2	0	0.3
Vars. asuinrakennukset - Egentliga bostadsbyggnader	114648	17631	4828	2924	47.0	37450	5978	59.2	309	42	43.0
Vesikeskuslämmitys - Vattencentralvärme	64536	12091	4608	2885	46.4	36184	6845	57.9	275	37	37.8
Ilmakeskuslämmitys - Luftcentralvärme	1916	303	220	38	0.6	299	44	0.4	5	1	0.6
Suora sähkölämmitys - Direkt elvärme	24072	3357	-	-	-	-	-	-	-	-	-
Uuni- t. kaminalämmitys - Ugns- el. kaminuppvärmning	23180	1827	-	-	-	860	77	0.8	27	4	4.3
Ei kiint. lämmityslait. - Inga fasta uppv.anordn.	204	19	-	-	-	47	6	0.1	-	-	-
Tuntematon - Okänt	742	35	-	-	-	60	6	0.1	2	0	0.3
Erilliset pientalot - Fristående småhus	107736	13038	2287	358	5.8	34851	4568	45.2	276	31	31.3
Vesikeskuslämmitys - Vattencentralvärme	69201	8047	2081	328	5.3	33604	4444	44.0	247	28	28.4
Ilmakeskuslämmitys - Luftcentralvärme	1884	288	206	31	0.6	290	39	0.4	5	1	0.6
Suora sähkölämmitys - Direkt elvärme	22714	2875	-	-	-	-	-	-	-	-	-
Uuni- t. kaminalämmitys - Ugns- el. kaminuppvärmning	23008	1775	-	-	-	850	73	0.7	22	2	2.0
Ei kiint. lämmityslait. - Inga fasta uppv.anordn.	204	19	-	-	-	47	6	0.1	-	-	-
Tuntematon - Okänt	725	34	-	-	-	60	6	0.1	2	0	0.3
Kytkeytyt pientalot - Sammanbyggda småhus	4136	1700	1085	475	7.6	1648	741	7.3	3	1	0.9
Vesikeskuslämmitys - Vattencentralvärme	2853	1255	1075	470	7.6	1642	738	7.3	3	1	0.9
Ilmakeskuslämmitys - Luftcentralvärme	23	11	10	5	0.1	5	2	0.0	-	-	-
Suora sähkölämmitys - Direkt elvärme	1229	430	-	-	-	-	-	-	-	-	-
Uuni- t. kaminalämmitys - Ugns- el. kaminuppvärmning	17	3	-	-	-	1	0	0.0	-	-	-
Ei kiint. lämmityslait. - Inga fasta uppv.anordn.	-	-	-	-	-	-	-	-	-	-	-
Tuntematon - Okänt	14	-	-	-	-	-	-	-	-	-	-

Alue, käyttötarkoitus, lämmitystapa Område, användningssyfte, uppvärmningssätt	Lämmitysaine/lämmönlähde - Bränsle för uppvärmning/värmekälla								
	Sähkö Elektricitet			Puu, turve Ved, torv			Muu tai tuntematon Annat eller okänt		
	Kpl - St	Kerrosala Väningsarea		Kpl - St	Kerrosala Väningsarea		Kpl - St	Kerrosala Väningsarea	
		1000 m2	%		1000 m2	%		1000 m2	%

 KESKI-SUOMEN LÄÄNI
 MELLERSTA FINLANDS LÄN

Muut rakennukset ja tunte-

mattomat -

Övriga byggnader och okända	90	35	1.3	71	15	0.6	402	51	12.9
Vesikeskuslämmitys - Vattencentralvärme	10	8	0.3	30	11	0.5	136	32	8.0
Ilmakeskuslämmitys - Luftcentralvärme	2	1	0.0	-	-	-	1	0	0.0
Suora sähkölämmitys - Direkt elvärme	72	24	0.9	-	-	-	-	-	-
Uuni- t. kamiinalämmitys - Ugns- el. kaminuppvärmning	-	-	-	38	3	0.1	-	-	-
Ei kiint. lämmityslait. - Inga fasta uppv.anordn.	6	3	0.1	2	0	0.0	85	15	3.7
Tuntematon - Okänt	-	-	-	1	0	0.0	180	5	1.2

 VAASAN LÄÄNI
 VASA LÄN

Kaikki rakennukset -

Alla byggnader	32791	5077	100.0	42801	4919	100.0	7681	831	100.0
Vesikeskuslämmitys - Vattencentralvärme	3450	590	11.6	20303	3025	61.5	4830	492	59.2
Ilmakeskuslämmitys - Luftcentralvärme	887	200	3.9	525	144	2.9	165	37	4.4
Suora sähkölämmitys - Direkt elvärme	27272	4155	81.9	-	-	-	-	-	-
Uuni- t. kamiinalämmitys - Ugns- el. kaminuppvärmning	1032	101	2.0	21702	1723	35.0	64	6	0.7
Ei kiint. lämmityslait. - Inga fasta uppv.anordn.	92	25	0.5	82	13	0.3	959	169	20.4
Tuntematon - Okänt	58	5	0.1	189	13	0.3	1663	127	15.3

Vars. asuinrakennukset -

Egentliga bostadsbyggnader	29157	4072	80.2	41331	4437	90.2	1573	177	21.4
Vesikeskuslämmitys - Vattencentralvärme	3211	486	9.6	19452	2708	55.0	805	128	15.4
Ilmakeskuslämmitys - Luftcentralvärme	791	128	2.5	459	68	1.4	141	24	2.9
Suora sähkölämmitys - Direkt elvärme	24072	3357	66.1	-	-	-	-	-	-
Uuni- t. kamiinalämmitys - Ugns- el. kaminuppvärmning	1002	95	1.9	21241	1648	33.5	50	3	0.4
Ei kiint. lämmityslait. - Inga fasta uppv.anordn.	40	3	0.1	51	5	0.1	66	5	0.6
Tuntematon - Okänt	41	3	0.1	128	8	0.2	511	18	2.1

Erilliset pientalot -

Fristående småhus	27679	3545	69.8	41112	4369	88.8	1531	166	19.9
Vesikeskuslämmitys - Vattencentralvärme	3114	449	8.8	19376	2681	54.6	779	117	14.1
Ilmakeskuslämmitys - Luftcentralvärme	785	125	2.5	457	68	1.4	141	24	2.9
Suora sähkölämmitys - Direkt elvärme	22714	2876	56.6	-	-	-	-	-	-
Uuni- t. kamiinalämmitys - Ugns- el. kaminuppvärmning	985	90	1.8	21101	1607	32.7	50	3	0.4
Ei kiint. lämmityslait. - Inga fasta uppv.anordn.	40	3	0.1	51	5	0.1	66	5	0.6
Tuntematon - Okänt	41	3	0.1	127	8	0.2	495	17	2.0

Kytkeytyt pientalot -

Samanbygdda småhus	1314	461	9.1	55	14	0.3	31	8	0.9
Vesikeskuslämmitys - Vattencentralvärme	79	28	0.6	35	10	0.2	18	7	0.9
Ilmakeskuslämmitys - Luftcentralvärme	6	3	0.1	2	1	0.0	-	-	-
Suora sähkölämmitys - Direkt elvärme	1229	430	8.5	-	-	-	-	-	-
Uuni- t. kamiinalämmitys - Ugns- el. kaminuppvärmning	-	-	-	16	3	0.1	-	-	-
Ei kiint. lämmityslait. - Inga fasta uppv.anordn.	-	-	-	-	-	-	-	-	-
Tuntematon - Okänt	-	-	-	1	0	0.0	13	0	0.0

Alue, käyttötarkoitus, lämmitystapa Område, användningssyfte, uppvärmningssätt	Kaikki rakennukset Alla byggnader		Lämmitystapen/lämnönlähdde - Bränsle för uppvärmning/värmekälla								
	Kp1 - St	Kerros- ala 1000 m2 Vänings- area 1000 m2	Kauko- tai aluelämpö Fjärr- eller regionvärme			Öljy, kaasu Olja, gas			Kivihiili Stenkol		
			Kp1 - St	Kerrosala Väningsarea		Kp1 - St	Kerrosala Väningsarea		Kp1 - St	Kerrosala Väningsarea	
				1000 m2	%		1000 m2	%		1000 m2	%
Asuinkerrostalot - Flörväningsbostadshus	2776	2893	1456	2090	33.6	951	669	6.6	30	11	10.9
Vesikeskuslämmitys - Vattencentralvärme	2481	2789	1452	2088	33.6	938	663	6.6	25	8	8.5
Ilmakeskuslämmitys - Luftcentralvärme	8	4	4	2	0.0	4	2	0.0	-	-	-
Suora sähkölämmitys - Direkt elvärme	129	51	-	-	-	-	-	-	-	-	-
Uuni- t. kaminalämmitys - Ugns- el. kaminuppvärmning	165	48	-	-	-	9	3	0.0	5	2	2.3
Ei kiint. lämmityslait. - Inga fasta uppv.anordn.	-	-	-	-	-	-	-	-	-	-	-
Tuntematon - Okänt	3	-	-	-	-	-	-	-	-	-	-
Muut asuinrakennukset - Övriga bostadsbyggnader	382	28	2	1	0.0	34	4	0.0	-	-	-
Vesikeskuslämmitys - Vattencentralvärme	62	9	2	1	0.0	26	4	0.0	-	-	-
Ilmakeskuslämmitys - Luftcentralvärme	-	-	-	-	-	-	-	-	-	-	-
Suora sähkölämmitys - Direkt elvärme	80	7	-	-	-	-	-	-	-	-	-
Uuni- t. kaminalämmitys - Ugns- el. kaminuppvärmning	112	7	-	-	-	1	0	0.0	-	-	-
Ei kiint. lämmityslait. - Inga fasta uppv.anordn.	13	-	-	-	-	-	-	-	-	-	-
Tuntematon - Okänt	115	6	-	-	-	7	0	0.0	-	-	-
Myymlä-, majoitus- ja ravitsemisrakennukset - Butiks-, inkvarterings- och bespäningsbyggnader	2811	1631	407	654	10.5	1123	714	7.1	2	0	0.2
Vesikeskuslämmitys - Vattencentralvärme	1795	1338	394	620	10.0	1067	658	6.5	2	0	0.2
Ilmakeskuslämmitys - Luftcentralvärme	67	96	13	34	0.5	39	51	0.5	-	-	-
Suora sähkölämmitys - Direkt elvärme	783	177	-	-	-	-	-	-	-	-	-
Uuni- t. kaminalämmitys - Ugns- el. kaminuppvärmning	63	11	-	-	-	12	2	0.0	-	-	-
Ei kiint. lämmityslait. - Inga fasta uppv.anordn.	35	8	-	-	-	3	2	0.0	-	-	-
Tuntematon - Okänt	68	1	-	-	-	2	1	0.0	-	-	-
Hoitoalan rakennukset - Vårdbyggnader	627	685	231	349	5.6	301	306	3.0	-	-	-
Vesikeskuslämmitys - Vattencentralvärme	550	661	229	345	5.5	300	305	3.0	-	-	-
Ilmakeskuslämmitys - Luftcentralvärme	3	6	2	4	0.1	1	1	0.0	-	-	-
Suora sähkölämmitys - Direkt elvärme	64	17	-	-	-	-	-	-	-	-	-
Uuni- t. kaminalämmitys - Ugns- el. kaminuppvärmning	3	1	-	-	-	-	-	-	-	-	-
Ei kiint. lämmityslait. - Inga fasta uppv.anordn.	-	-	-	-	-	-	-	-	-	-	-
Tuntematon - Okänt	17	1	-	-	-	-	-	-	-	-	-
Toimisto- ja hallintorak. - Kontors- och förvaltningsb.	1023	899	271	472	7.6	483	350	3.5	1	1	0.6
Vesikeskuslämmitys - Vattencentralvärme	786	816	266	450	7.2	477	347	3.4	1	1	0.6
Ilmakeskuslämmitys - Luftcentralvärme	18	29	5	21	0.3	4	2	0.0	-	-	-
Suora sähkölämmitys - Direkt elvärme	191	50	-	-	-	-	-	-	-	-	-
Uuni- t. kaminalämmitys - Ugns- el. kaminuppvärmning	6	1	-	-	-	-	-	-	-	-	-
Ei kiint. lämmityslait. - Inga fasta uppv.anordn.	6	3	-	-	-	-	-	-	-	-	-
Tuntematon - Okänt	16	-	-	-	-	2	0	0.0	-	-	-

 VAASAN LÄÄNI
 VASA LÄN

Alue, käyttötarkoitus, lämmitystapa Område, användningssyfte, uppvärmningssätt	Lämmitysaine/lämmönlähde - Bränsle för uppvärmning/värmekälla								
	Sähkö Elektricitet			Puu, turve Ved, torv			Muu tai tuntematon Annat eller okänt		
	Kpl - St	Kerrosala Väningsarea		Kpl - St	Kerrosala Väningsarea		Kpl - St	Kerrosala Väningsarea	
		1000 m2	%		1000 m2	%		1000 m2	%

 VAASAN LÄÄNI
 VASA LÄN

Asuinrakennukset - Flerväningsbostadshus	164	66	1.3	164	64	1.1	11	4	0.5
Vesikeskuslämmitys - Vattencentralvärme	18	9	0.2	40	17	0.3	8	4	0.5
Ilmakeskuslämmitys - Luftcentralvärme	-	-	-	-	-	-	-	-	-
Suora sähkölämmitys - Direkt elvärme	129	51	1.0	-	-	-	-	-	-
Uuni- t. kaminalämmitys - Ugns- el. kaminuppvärmning	17	5	0.1	124	38	0.8	-	-	-
Ei kiint. lämmityslait. - Inga fasta uppv.anordn.	-	-	-	-	-	-	-	-	-
Tuntematon - Okänt	-	-	-	-	-	-	3	0	0.0
Muut asuinrakennukset - Övriga bostadsbyggnader	102	8	0.2	165	13	0.3	79	2	0.2
Vesikeskuslämmitys - Vattencentralvärme	3	1	0.0	16	4	0.1	16	0	0.0
Ilmakeskuslämmitys - Luftcentralvärme	-	-	-	-	-	-	-	-	-
Suora sähkölämmitys - Direkt elvärme	80	7	0.1	-	-	-	-	-	-
Uuni- t. kaminalämmitys - Ugns- el. kaminuppvärmning	5	0	0.0	101	6	0.1	5	0	0.0
Ei kiint. lämmityslait. - Inga fasta uppv.anordn.	2	0	0.0	1	0	0.0	10	0	0.0
Tuntematon - Okänt	12	1	0.0	48	3	0.1	48	1	0.1
Myymälä-, majoitus- ja ravitsemisrakennukset - Butiks-, inkvarterings- och bespänningsbyggnader	881	207	4.1	190	32	0.7	208	22	2.7
Vesikeskuslämmitys - Vattencentralvärme	72	17	0.3	141	24	0.5	119	18	2.1
Ilmakeskuslämmitys - Luftcentralvärme	12	10	0.2	1	0	0.0	2	1	0.2
Suora sähkölämmitys - Direkt elvärme	783	177	3.5	-	-	-	-	-	-
Uuni- t. kaminalämmitys - Ugns- el. kaminuppvärmning	6	1	0.0	43	7	0.2	2	0	0.0
Ei kiint. lämmityslait. - Inga fasta uppv.anordn.	7	3	0.1	-	-	-	25	3	0.4
Tuntematon - Okänt	1	0	0.0	5	0	0.0	60	0	0.0
Hoitoalan rakennukset - Vårdbyggnader	66	23	0.4	7	5	0.1	22	2	0.2
Vesikeskuslämmitys - Vattencentralvärme	12	6	0.1	4	4	0.1	5	1	0.1
Ilmakeskuslämmitys - Luftcentralvärme	-	-	-	-	-	-	-	-	-
Suora sähkölämmitys - Direkt elvärme	54	17	0.3	-	-	-	-	-	-
Uuni- t. kaminalämmitys - Ugns- el. kaminuppvärmning	-	-	-	3	1	0.0	-	-	-
Ei kiint. lämmityslait. - Inga fasta uppv.anordn.	-	-	-	-	-	-	-	-	-
Tuntematon - Okänt	-	-	-	-	-	-	17	1	0.2
Toimisto- ja hallintorak. - Kontors- och förvaltningsb.	223	68	1.3	15	4	0.1	30	5	0.7
Vesikeskuslämmitys - Vattencentralvärme	21	11	0.2	12	4	0.1	9	4	0.4
Ilmakeskuslämmitys - Luftcentralvärme	8	5	0.1	-	-	-	1	0	0.0
Suora sähkölämmitys - Direkt elvärme	191	50	1.0	-	-	-	-	-	-
Uuni- t. kaminalämmitys - Ugns- el. kaminuppvärmning	2	0	0.0	3	0	0.0	1	0	0.0
Ei kiint. lämmityslait. - Inga fasta uppv.anordn.	1	2	0.0	-	-	-	5	1	0.2
Tuntematon - Okänt	-	-	-	-	-	-	14	0	0.0

Alue, käyttötarkoitus, lämmitystapa Område, användningssyfte, uppvärmningssätt	Kaikki rakennukset Alla byggnader		Lämmitysaine/lämmönlähde - Bränsle för uppvärmning/värmekälla								
	Kp1 - St	Kerrosala 1000 m2 Vänings- area 1000 m2	Kauko- tai aluelämpö Fjärr- eller regionvärme			Öljy, kaasu Olja, gas			Kivihitti Stenkol		
			Kp1 - St	Kerrosala Väningsarea		Kp1 - St	Kerrosala Väningsarea		Kp1 - St	Kerrosala Väningsarea	
				1000 m2	%		1000 m2	%		1000 m2	%

VAASAN LÄÄNI
VASA LÄN

Kokoontumisrakennukset - Byggnader för samlingslok.	1301	577	141	197	3.2	396	204	2.0	2	0	0.1
Vesikeskuslämmitys - Vattencentralvärme	591	358	131	167	2.7	320	166	1.6	1	0	0.0
Ilmakeskuslämmitys - Luftcentralvärme	89	81	10	30	0.5	63	34	0.3	-	-	-
Suora sähkölämmitys - Direkt elvärme	396	102	-	-	-	-	-	-	-	-	-
Uuni- t. kaminalämmitys - Ugns- el. kaminuppvärmning	100	19	-	-	-	9	3	0.0	1	0	0.1
Ei kiint. lämmityslait. - Inga fasta uppv.anordn.	64	14	-	-	-	2	1	0.0	-	-	-
Tuntematon - Okänt	61	3	-	-	-	2	1	0.0	-	-	-
Opetusrakennukset - Undervisningsbyggnader	940	1182	220	602	9.7	521	503	5.0	-	-	-
Vesikeskuslämmitys - Vattencentralvärme	784	1132	219	601	9.7	516	501	5.0	-	-	-
Ilmakeskuslämmitys - Luftcentralvärme	4	2	1	1	0.0	1	0	0.0	-	-	-
Suora sähkölämmitys - Direkt elvärme	81	30	-	-	-	-	-	-	-	-	-
Uuni- t. kaminalämmitys - Ugns- el. kaminuppvärmning	48	16	-	-	-	3	1	0.0	-	-	-
Ei kiint. lämmityslait. - Inga fasta uppv.anordn.	3	2	-	-	-	1	1	0.0	-	-	-
Tuntematon - Okänt	20	-	-	-	-	-	-	-	-	-	-
Teollisuusrakennukset - Industribyggnader	3877	3271	315	799	12.9	1345	1537	15.2	9	52	53.0
Vesikeskuslämmitys - Vattencentralvärme	2180	2369	269	725	11.7	1076	1266	12.5	8	47	46.5
Ilmakeskuslämmitys - Luftcentralvärme	377	431	46	74	1.2	223	236	2.3	1	4	4.5
Suora sähkölämmitys - Direkt elvärme	740	268	-	-	-	-	-	-	-	-	-
Uuni- t. kaminalämmitys - Ugns- el. kaminuppvärmning	122	23	-	-	-	22	4	0.0	-	-	-
Ei kiint. lämmityslait. - Inga fasta uppv.anordn.	221	113	-	-	-	20	29	0.3	-	-	-
Tuntematon - Okänt	237	67	-	-	-	5	1	0.0	-	-	-
Liikenteen rakennukset - Trafikbyggnader	5398	659	117	86	1.4	623	240	2.4	1	1	0.5
Vesikeskuslämmitys - Vattencentralvärme	3911	516	111	81	1.3	521	214	2.1	-	-	-
Ilmakeskuslämmitys - Luftcentralvärme	115	35	6	4	0.1	76	23	0.2	1	1	0.5
Suora sähkölämmitys - Direkt elvärme	701	81	-	-	-	-	-	-	-	-	-
Uuni- t. kaminalämmitys - Ugns- el. kaminuppvärmning	53	6	-	-	-	15	2	0.0	-	-	-
Ei kiint. lämmityslait. - Inga fasta uppv.anordn.	410	13	-	-	-	10	1	0.0	-	-	-
Tuntematon - Okänt	208	8	-	-	-	1	0	0.0	-	-	-
Muut rakennukset ja tunte- mattomat - Övriga byggnader och okända	1802	686	82	137	2.2	317	268	2.7	5	2	2.5
Vesikeskuslämmitys - Vattencentralvärme	721	431	76	124	2.0	250	220	2.2	4	2	2.2
Ilmakeskuslämmitys - Luftcentralvärme	52	48	6	14	0.2	41	31	0.3	-	-	-
Suora sähkölämmitys - Direkt elvärme	174	67	-	-	-	-	-	-	-	-	-
Uuni- t. kaminalämmitys - Ugns- el. kaminuppvärmning	66	13	-	-	-	5	1	0.0	-	-	-
Ei kiint. lämmityslait. - Inga fasta uppv.anordn.	280	93	-	-	-	19	17	0.2	1	0	0.3
Tuntematon - Okänt	509	34	-	-	-	2	0	0.0	-	-	-

Alue, käyttötarkoitus, lämmitystapa Område, användningssyfte, uppvärmningssätt	Lämmitysaine/lämmönlähde - Bränsle för uppvärmning/värmekälla								
	Sähkö Elektricitet			Puu, turve Ved, torv			Muu tai tuntematon Annat eller okänt		
	Kpl - St	Kerrosala Väningsarea		Kpl - St	Kerrosala Väningsarea		Kpl - St	Kerrosala Väningsarea	
		1000 m ²	%		1000 m ²	%		1000 m ²	%

 VAASAN LÄÄNI
 VASA LÄN

Kokoontumisrakennukset - Byggnader för samlingslok.	431	121	2.4	116	22	0.4	216	33	4.0
Vesikeskuslämmitys - Vattencentralvärme	16	3	0.1	25	6	0.1	98	16	1.9
Ilmakekuslämmitys - Luftcentralvärme	12	14	0.3	3	2	0.0	1	1	0.1
Suora sähkölämmitys - Direkt elvärme	396	102	2.0	-	-	-	-	-	-
Uuni- t. kaminalämmitys - Ugns- el. kaminuppvärmning	4	1	0.0	85	14	0.3	1	1	0.2
Ei kiint. lämmityslait. - Inga fasta uppv.anordn.	3	1	0.0	2	0	0.0	57	13	1.5
Tuntematon - Okänt	-	-	-	-	-	-	69	2	0.3
Opetusrakennukset - Undervisningsbyggnader	99	40	0.8	71	29	0.6	29	8	0.9
Vesikeskuslämmitys - Vattencentralvärme	9	6	0.1	33	17	0.4	7	7	0.8
Ilmakekuslämmitys - Luftcentralvärme	2	0	0.0	-	-	-	-	-	-
Suora sähkölämmitys - Direkt elvärme	81	30	0.6	-	-	-	-	-	-
Uuni- t. kaminalämmitys - Ugns- el. kaminuppvärmning	6	3	0.1	38	12	0.2	1	0	0.1
Ei kiint. lämmityslait. - Inga fasta uppv.anordn.	1	1	0.0	-	-	-	1	0	0.0
Tuntematon - Okänt	-	-	-	-	-	-	20	0	0.0
Teollisuusrakennukset - Industribyggnader	861	359	7.1	556	299	6.1	791	225	27.1
Vesikeskuslämmitys - Vattencentralvärme	60	40	0.8	395	208	4.2	373	82	9.8
Ilmakekuslämmitys - Luftcentralvärme	39	37	0.7	55	70	1.4	13	8	1.0
Suora sähkölämmitys - Direkt elvärme	740	268	5.3	-	-	-	-	-	-
Uuni- t. kaminalämmitys - Ugns- el. kaminuppvärmning	1	0	0.0	97	19	0.4	2	0	0.0
Ei kiint. lämmityslait. - Inga fasta uppv.anordn.	19	12	0.2	5	1	0.0	177	71	8.5
Tuntematon - Okänt	2	1	0.0	4	1	0.0	226	64	7.7
Liikenteen rakennukset - Trafikbyggnader	758	91	1.8	185	28	0.6	3714	216	25.9
Vesikeskuslämmitys - Vattencentralvärme	26	4	0.1	139	22	0.4	3114	195	23.5
Ilmakekuslämmitys - Luftcentralvärme	21	5	0.1	5	1	0.0	6	2	0.2
Suora sähkölämmitys - Direkt elvärme	701	81	1.6	-	-	-	-	-	-
Uuni- t. kaminalämmitys - Ugns- el. kaminuppvärmning	2	0	0.0	36	5	0.1	-	-	-
Ei kiint. lämmityslait. - Inga fasta uppv.anordn.	7	0	0.0	3	0	0.0	390	11	1.3
Tuntematon - Okänt	1	0	0.0	2	0	0.0	204	8	0.9
Muut rakennukset ja tunte- mattomat - Övriga byggnader och okända	213	88	1.7	166	49	1.0	1019	141	17.0
Vesikeskuslämmitys - Vattencentralvärme	20	16	0.3	87	28	0.6	284	42	6.0
Ilmakekuslämmitys - Luftcentralvärme	2	1	0.0	2	2	0.0	1	0	0.0
Suora sähkölämmitys - Direkt elvärme	174	67	1.3	-	-	-	-	-	-
Uuni- t. kaminalämmitys - Ugns- el. kaminuppvärmning	4	1	0.0	55	11	0.2	2	0	0.0
Ei kiint. lämmityslait. - Inga fasta uppv.anordn.	12	3	0.1	20	7	0.1	228	66	7.9
Tuntematon - Okänt	1	0	0.0	2	1	0.0	504	33	4.0

Alue, käyttötarkoitus, lämmitystapa Område, användningssyfte, uppvärmningssätt	Kaikki rakennukset Alla byggnader		Lämmitysaine/lämmönlähde - Bränsle för uppvärmning/värmekälla								
	Kp1 - St	Kerrosala 1000 m2 Vänings- area 1000 m2	Kauko- tai aluelämpö Fjärr- eller regionvärme			Öljy, kaasu Olja, gas			Kivihiili Stenkol		
			Kp1 - St	Kerrosala Väningsarea		Kp1 - St	Kerrosala Väningsarea		Kp1 - St	Kerrosala Väningsarea	
				1000 m2	%		1000 m2	%		1000 m2	%
OULUN LÄÄNI ULEÅBORGS LÄN											
Kaikki rakennukset - Alla byggnader	116186	24786	12666	9327	100.0	23618	5321	100.0	377	56	100.0
Vesikeskuslämmitys - Vattencentralvärme	59113	17520	11656	8926	96.7	22436	5063	95.2	362	54	97.2
Ilmakekuslämmitys - Luftcentralvärme	2821	850	1010	401	4.3	496	201	3.8	8	1	1.8
Suora sähkölämmitys - Direkt elvärme	29935	4347	-	-	-	-	-	-	-	-	-
Uuni- t. kaminalämmitys - Ugns- el. kaminuppvärmning	21359	1636	-	-	-	592	43	0.8	6	1	0.9
Ei kiint. lämmityslait. - Inga fasta uppv.anordn.	939	285	-	-	-	47	8	0.1	-	-	-
Tuntematon - Okänt	2019	148	-	-	-	48	7	0.1	1	0	0.1
Vars. asuinrakennukset - Egentliga bostadsbyggnader	100825	15339	10216	4976	53.4	20797	3313	62.3	361	41	74.7
Vesikeskuslämmitys - Vattencentralvärme	50410	10860	9326	4818	51.7	19942	3236	60.8	346	40	71.9
Ilmakekuslämmitys - Luftcentralvärme	2294	368	889	158	1.7	242	35	0.6	8	1	1.8
Suora sähkölämmitys - Direkt elvärme	25975	3449	-	-	-	-	-	-	-	-	-
Uuni- t. kaminalämmitys - Ugns- el. kaminuppvärmning	20797	1568	-	-	-	546	37	0.7	6	1	0.9
Ei kiint. lämmityslait. - Inga fasta uppv.anordn.	274	22	-	-	-	32	3	0.1	-	-	-
Tuntematon - Okänt	1076	73	-	-	-	35	3	0.1	1	0	0.1
Erilliset pientalot - Fristående småhus	92848	10731	5449	813	8.7	19118	2444	45.9	356	38	69.3
Vesikeskuslämmitys - Vattencentralvärme	43814	5786	4606	688	7.4	18272	2369	44.6	341	37	66.6
Ilmakekuslämmitys - Luftcentralvärme	2239	331	844	125	1.3	236	33	0.6	8	1	1.8
Suora sähkölämmitys - Direkt elvärme	24727	2987	-	-	-	-	-	-	-	-	-
Uuni- t. kaminalämmitys - Ugns- el. kaminuppvärmning	20720	1552	-	-	-	542	36	0.7	6	1	0.9
Ei kiint. lämmityslait. - Inga fasta uppv.anordn.	274	22	-	-	-	32	3	0.1	-	-	-
Tuntematon - Okänt	1074	73	-	-	-	34	3	0.1	1	0	0.1
Kytkeytyt pientalot - Sammanbyggda småhus	5416	2226	2842	1202	12.9	1229	514	9.7	1	0	0.6
Vesikeskuslämmitys - Vattencentralvärme	4185	1748	2811	1186	12.7	1221	511	9.6	1	0	0.6
Ilmakekuslämmitys - Luftcentralvärme	39	18	31	15	0.2	6	2	0.0	-	-	-
Suora sähkölämmitys - Direkt elvärme	1166	454	-	-	-	-	-	-	-	-	-
Uuni- t. kaminalämmitys - Ugns- el. kaminuppvärmning	26	6	-	-	-	2	1	0.0	-	-	-
Ei kiint. lämmityslait. - Inga fasta uppv.anordn.	-	-	-	-	-	-	-	-	-	-	-
Tuntematon - Okänt	1	-	-	-	-	1	0	0.0	-	-	-
Asuinkerrostalot - Flervåningsbostadshus	2561	3382	1924	2961	31.8	462	356	6.7	4	3	4.8
Vesikeskuslämmitys - Vattencentralvärme	2411	3326	1910	2943	31.6	449	355	6.7	4	3	4.8
Ilmakekuslämmitys - Luftcentralvärme	16	19	14	18	0.2	1	0	0.0	-	-	-
Suora sähkölämmitys - Direkt elvärme	82	28	-	-	-	-	-	-	-	-	-
Uuni- t. kaminalämmitys - Ugns- el. kaminuppvärmning	52	10	-	-	-	2	0	0.0	-	-	-
Ei kiint. lämmityslait. - Inga fasta uppv.anordn.	-	-	-	-	-	-	-	-	-	-	-
Tuntematon - Okänt	-	-	-	-	-	-	-	-	-	-	-

Alue, käyttötarkoitus, lämmitystapa Område, användningssyfte, uppvärmningssätt	Lämmitysalaine/lämmönlähde - Bränsle för uppvärmning/värmekälla								
	Sähkö Elektricitet			Puu, turve Ved, torv			Muu tai tuntematon Annat eller okänt		
	Kpl - St	Kerrosala Väningsarea		Kpl - St	Kerrosala Väningsarea		Kpl - St	Kerrosala Väningsarea	
		1000 m2	%		1000 m2	%		1000 m2	%

 OULUN LÄÄNI
 ULEÅBORGS LÄN

Kaikki rakennukset - Alla byggnader	35522	5166	100.0	37950	4160	100.0	6053	767	100.0
Vesikeskuslämmitys - Vattencentralvärme	3957	602	11.7	17350	2529	60.8	3352	347	45.8
Ilmakeskuslämmitys - Luftcentralvärme	624	122	2.4	601	105	2.5	83	21	2.8
Suora sähkölämmitys - Direkt elvärme	29935	4347	84.1	-	-	-	-	-	-
Uuni- t. kamiinalämmitys - Ugns- el. kaminuppvärmning	875	76	1.5	19782	1508	36.3	104	8	1.0
Ei kiint. lämmityslait. - Inga fasta uppv.anordn.	93	17	0.3	74	8	0.2	725	253	33.4
Tuntematon - Okänt	38	3	0.1	143	10	0.2	1789	129	17.0
Vars. asuinrakennukset - Egentliga bostadsbyggnader	31159	4117	79.7	36553	3714	89.3	1740	178	23.5
Vesikeskuslämmitys - Vattencentralvärme	3750	512	9.9	16505	2166	52.1	541	90	11.8
Ilmakeskuslämmitys - Luftcentralvärme	525	81	1.6	562	82	2.0	67	11	1.4
Suora sähkölämmitys - Direkt elvärme	25975	3449	66.8	-	-	-	-	-	-
Uuni- t. kamiinalämmitys - Ugns- el. kaminuppvärmning	841	71	1.4	19324	1453	34.9	80	5	0.7
Ei kiint. lämmityslait. - Inga fasta uppv.anordn.	48	3	0.1	61	5	0.1	133	11	1.5
Tuntematon - Okänt	19	1	0.0	101	7	0.2	919	61	8.1
Erilliset pientalot - Fristående småhus	29807	3599	69.7	36404	3668	88.2	1716	169	22.4
Vesikeskuslämmitys - Vattencentralvärme	3656	478	9.3	16422	2134	51.3	518	81	10.7
Ilmakeskuslämmitys - Luftcentralvärme	523	79	1.5	562	82	2.0	66	10	1.4
Suora sähkölämmitys - Direkt elvärme	24727	2967	57.4	-	-	-	-	-	-
Uuni- t. kamiinalämmitys - Ugns- el. kaminuppvärmning	834	69	1.3	19258	1441	34.6	80	5	0.7
Ei kiint. lämmityslait. - Inga fasta uppv.anordn.	48	3	0.1	61	5	0.1	133	11	1.5
Tuntematon - Okänt	19	1	0.0	101	7	0.2	919	61	8.1
Kytkeytyt pientalot - Sammanbyggda småhus	1248	481	9.3	73	21	0.5	23	8	1.0
Vesikeskuslämmitys - Vattencentralvärme	80	26	0.5	50	16	0.4	22	8	1.0
Ilmakeskuslämmitys - Luftcentralvärme	2	1	0.0	-	-	-	1	0	0.0
Suora sähkölämmitys - Direkt elvärme	1166	454	8.6	-	-	-	-	-	-
Uuni- t. kamiinalämmitys - Ugns- el. kaminuppvärmning	-	-	-	23	5	0.1	-	-	-
Ei kiint. lämmityslait. - Inga fasta uppv.anordn.	-	-	-	-	-	-	-	-	-
Tuntematon - Okänt	-	-	-	-	-	-	-	-	-
Asuinkeuhkot - Flerväningsbostadshus	104	37	0.7	76	24	0.6	1	1	0.1
Vesikeskuslämmitys - Vattencentralvärme	14	8	0.1	33	16	0.4	1	1	0.1
Ilmakeskuslämmitys - Luftcentralvärme	1	0	0.0	-	-	-	-	-	-
Suora sähkölämmitys - Direkt elvärme	82	28	0.5	-	-	-	-	-	-
Uuni- t. kamiinalämmitys - Ugns- el. kaminuppvärmning	7	1	0.0	43	8	0.2	-	-	-
Ei kiint. lämmityslait. - Inga fasta uppv.anordn.	-	-	-	-	-	-	-	-	-
Tuntematon - Okänt	-	-	-	-	-	-	-	-	-

Alue, käyttötarkoitus, lämmitystapa Område, användningssyfte, uppvärmingssätt	Kaikki rakennukset Alla byggnader		Lämmitysaine/lämmönlähde - Bränsle för uppvärmning/värmekälla									
	Kp1 - St	Kerrosala 1000 m2 Vänings- area 1000 m2	Kauko- tai aluelämpö Fjärr- eller regionvärme			Öl, kaasu Olja, gas			Kivhiili Stenkol			
			Kp1 - St	1000 m2	%	Kp1 - St	1000 m2	%	Kp1 - St	1000 m2	%	
												Kerrosala Väningsarea

**DULUN LÄÄNI
ULEÅBORGS LÄN**

Muut asuinrakennukset - Övriga bostadsbyggnader	496	24	4	1	0.0	13	2	0.0	-	-	-
Vesikeskuslämmitys - Vattencentralvärme	24	3	4	1	0.0	6	1	0.0	-	-	-
Ilmakeskuslämmitys - Luftcentralvärme	1	-	-	-	-	-	-	-	-	-	-
Suora sähkölämmitys - Direkt elvärme	91	6	-	-	-	-	-	-	-	-	-
Uuni- t. kaminalämmitys - Ugns- el. kaminuppvärmning	207	9	-	-	-	3	0	0.0	-	-	-
Ei kiint. lämmityslait. - Inga fasta uppv.anordn.	23	1	-	-	-	-	-	-	-	-	-
Tuntematon - Okänt	149	5	-	-	-	5	0	0.0	-	-	-
Myyvälä-, majoitus- ja ravitsemisrakennukset - Butiks-, inkvarterings- och besöksbyggnader	3672	1499	554	723	7.8	738	450	8.5	6	1	2.3
Vesikeskuslämmitys - Vattencentralvärme	1661	1155	532	681	7.3	692	416	7.8	6	1	2.3
Ilmakeskuslämmitys - Luftcentralvärme	96	91	22	42	0.6	28	32	0.6	-	-	-
Suora sähkölämmitys - Direkt elvärme	1688	232	-	-	-	-	-	-	-	-	-
Uuni- t. kaminalämmitys - Ugns- el. kaminuppvärmning	107	11	-	-	-	18	2	0.0	-	-	-
Ei kiint. lämmityslait. - Inga fasta uppv.anordn.	41	7	-	-	-	-	-	-	-	-	-
Tuntematon - Okänt	79	3	-	-	-	-	-	-	-	-	-
Hoitoalan rakennukset - Vårdbyggnader	559	681	298	520	5.6	141	99	1.9	2	0	0.4
Vesikeskuslämmitys - Vattencentralvärme	467	649	292	512	5.5	140	99	1.9	2	0	0.4
Ilmakeskuslämmitys - Luftcentralvärme	7	8	6	7	0.1	1	0	0.0	-	-	-
Suora sähkölämmitys - Direkt elvärme	76	24	-	-	-	-	-	-	-	-	-
Uuni- t. kaminalämmitys - Ugns- el. kaminuppvärmning	3	-	-	-	-	-	-	-	-	-	-
Ei kiint. lämmityslait. - Inga fasta uppv.anordn.	1	-	-	-	-	-	-	-	-	-	-
Tuntematon - Okänt	5	-	-	-	-	-	-	-	-	-	-
Toimisto- ja hallintorak. - Kontors- och förvaltningsb.	887	877	374	647	6.9	249	147	2.8	1	1	1.2
Vesikeskuslämmitys - Vattencentralvärme	649	793	363	633	6.8	242	145	2.7	1	1	1.2
Ilmakeskuslämmitys - Luftcentralvärme	19	17	11	14	0.1	6	2	0.0	-	-	-
Suora sähkölämmitys - Direkt elvärme	196	58	-	-	-	-	-	-	-	-	-
Uuni- t. kaminalämmitys - Ugns- el. kaminuppvärmning	7	-	-	-	-	2	0	0.0	-	-	-
Ei kiint. lämmityslait. - Inga fasta uppv.anordn.	6	3	-	-	-	-	-	-	-	-	-
Tuntematon - Okänt	10	6	-	-	-	-	-	-	-	-	-
Kokoontumisrakennukset - Byggnader för samlingslok.	993	483	183	239	2.6	190	105	2.0	-	-	-
Vesikeskuslämmitys - Vattencentralvärme	474	353	179	230	2.5	160	94	1.8	-	-	-
Ilmakeskuslämmitys - Luftcentralvärme	32	21	4	9	0.1	21	10	0.2	-	-	-
Suora sähkölämmitys - Direkt elvärme	344	88	-	-	-	-	-	-	-	-	-
Uuni- t. kaminalämmitys - Ugns- el. kaminuppvärmning	77	14	-	-	-	6	1	0.0	-	-	-
Ei kiint. lämmityslait. - Inga fasta uppv.anordn.	30	5	-	-	-	2	0	0.0	-	-	-
Tuntematon - Okänt	36	2	-	-	-	1	0	0.0	-	-	-

Alue, käyttötarkoitus, lämmitystapa Område, användningssyfte, uppvärmningsätt	Lämmitysaine/lämmönlähde - Bränsle för uppvärmning/värmekälla								
	Sähkö Elektricitet			Puu, turve Ved, torv			Muu tai tuntematon Annat eller okänt		
	Kpl - St	Kerrosala Väningsarea		Kpl - St	Kerrosala Väningsarea		Kpl - St	Kerrosala Väningsarea	
		1000 m2	%		1000 m2	%		1000 m2	%

 OULUN LÄÄNI
 ULEÅBORGS LÄN

Muut asuinrakennukset - Övriga bostadsbyggnader	119	8	0.2	221	10	0.2	138	3	0.4
Vesikeskuslämmitys - Vattencentralvärme	3	0	0.0	4	0	0.0	8	0	0.0
Ilmakeskuslämmitys - Luftcentralvärme	1	0	0.0	-	-	-	-	-	-
Suora sähkölämmitys - Direkt elvärme	91	6	0.1	-	-	-	-	-	-
Uuni- t. kaminalämmitys - Ugns- el. kaminuppvärmning	10	1	0.0	178	7	0.2	16	1	0.1
Ei kiint. lämmityslait. - Inga fasta uppv.anordn.	1	0	0.0	-	-	-	22	1	0.1
Tuntematon - Okänt	13	1	0.0	39	2	0.1	92	2	0.2
Myymälä-, majoitus- ja ravintemäisrakennukset - Butiks-, inkvarterings- och bespisningsbyggnader	1818	268	5.2	310	38	0.9	246	19	2.5
Vesikeskuslämmitys - Vattencentralvärme	74	21	0.4	217	27	0.6	140	10	1.3
Ilmakeskuslämmitys - Luftcentralvärme	42	15	0.3	3	1	0.0	1	0	0.0
Suora sähkölämmitys - Direkt elvärme	1688	232	4.5	-	-	-	-	-	-
Uuni- t. kaminalämmitys - Ugns- el. kaminuppvärmning	3	0	0.0	86	9	0.2	-	-	-
Ei kiint. lämmityslait. - Inga fasta uppv.anordn.	10	0	0.0	2	0	0.0	29	6	0.8
Tuntematon - Okänt	1	0	0.0	2	0	0.0	76	3	0.4
Hoitoalan rakennukset - Vårbyggnader	86	34	0.7	25	28	0.7	7	0	0.0
Vesikeskuslämmitys - Vattencentralvärme	10	10	0.2	22	27	0.7	1	0	0.0
Ilmakeskuslämmitys - Luftcentralvärme	-	-	-	-	-	-	-	-	-
Suora sähkölämmitys - Direkt elvärme	76	24	0.5	-	-	-	-	-	-
Uuni- t. kaminalämmitys - Ugns- el. kaminuppvärmning	-	-	-	3	0	0.0	-	-	-
Ei kiint. lämmityslait. - Inga fasta uppv.anordn.	-	-	-	-	-	-	1	0	0.0
Tuntematon - Okänt	-	-	-	-	-	-	5	0	0.0
Toimisto- ja hallintorak. - Kontors- och förvaltningsb.	215	62	1.2	21	4	0.1	27	15	2.0
Vesikeskuslämmitys - Vattencentralvärme	14	5	0.1	17	4	0.1	12	6	0.8
Ilmakeskuslämmitys - Luftcentralvärme	1	0	0.0	-	-	-	2	0	0.0
Suora sähkölämmitys - Direkt elvärme	196	58	1.1	-	-	-	-	-	-
Uuni- t. kaminalämmitys - Ugns- el. kaminuppvärmning	1	0	0.0	4	0	0.0	-	-	-
Ei kiint. lämmityslait. - Inga fasta uppv.anordn.	1	0	0.0	-	-	-	5	3	0.4
Tuntematon - Okänt	2	0	0.0	-	-	-	8	6	0.8
Kokoontumisrakennukset - Byggnader för samlingslok.	374	100	1.9	102	20	0.5	144	18	2.4
Vesikeskuslämmitys - Vattencentralvärme	14	8	0.1	37	9	0.2	84	12	1.6
Ilmakeskuslämmitys - Luftcentralvärme	7	3	0.0	-	-	-	-	-	-
Suora sähkölämmitys - Direkt elvärme	344	88	1.7	-	-	-	-	-	-
Uuni- t. kaminalämmitys - Ugns- el. kaminuppvärmning	7	2	0.0	53	11	0.3	1	0	0.0
Ei kiint. lämmityslait. - Inga fasta uppv.anordn.	1	0	0.0	2	0	0.0	25	4	0.6
Tuntematon - Okänt	1	0	0.0	-	-	-	34	2	0.2

Alue, käyttötarkoitus, lämmitystapa Område, användningssyfte, uppvärmningsätt	Kaikki rakennukset Alla byggnader		Lämmitysaine/lämmönlähde - Bränsle för uppvärmning/värmekälla								
	Kp1 - St	Kerros- ala 1000 m2 Vänings- area 1000 m2	Kauko- tai alueilämpö Fjärr- eller regionvärme			Öljy, kaasu Olja, gas			Kivihitti Stenkol		
			Kp1 - St	Kerrosala Väningsarea		Kp1 - St	Kerrosala Väningsarea		Kp1 - St	Kerrosala Väningsarea	
				1000 m2	%		1000 m2	%		1000 m2	%
OULUN LÄÄNI ULEÅBORGS LÄN											
Opetusrakennukset - Undervisningsbyggnader	1034	1469	293	876	9.4	375	406	7.6	1	0	0.2
Vesikeskuslämmitys - Vattencentralvärme	873	1403	288	863	9.2	371	403	7.6	1	0	0.2
Ilmakekuslämmitys - Luftcentralvärme	8	15	5	13	0.1	2	2	0.0	-	-	-
Suora sähkölämmitys - Direkt elvärme	96	34	-	-	-	-	-	-	-	-	-
Uuni- t. kamiinalämmitys - Ugns- el. kaminuppvärmning	44	16	-	-	-	2	0	0.0	-	-	-
Ei kiint. lämmityslait. - Inga fasta uppv.anordn.	2	-	-	-	-	-	-	-	-	-	-
Tuntematon - Okänt	11	1	-	-	-	-	-	-	-	-	-
Teollisuusrakennukset - Industribyggnader											
Industribyggnader	2513	2285	440	950	10.3	558	564	10.6	3	12	21.1
Vesikeskuslämmitys - Vattencentralvärme	1352	1557	393	844	9.1	433	473	8.9	3	12	21.1
Ilmakekuslämmitys - Luftcentralvärme	222	251	47	116	1.2	110	87	1.6	-	-	-
Suora sähkölämmitys - Direkt elvärme	613	305	-	-	-	-	-	-	-	-	-
Uuni- t. kamiinalämmitys - Ugns- el. kaminuppvärmning	45	7	-	-	-	6	1	0.0	-	-	-
Ei kiint. lämmityslait. - Inga fasta uppv.anordn.	166	138	-	-	-	3	1	0.0	-	-	-
Tuntematon - Okänt	115	27	-	-	-	8	2	0.0	-	-	-
Liikenteen rakennukset - Trafikbyggnader											
Trafikbyggnader	3740	542	158	151	1.6	403	153	2.9	3	0	0.2
Vesikeskuslämmitys - Vattencentralvärme	2606	410	142	138	1.5	324	126	2.4	3	0	0.2
Ilmakekuslämmitys - Luftcentralvärme	113	43	16	13	0.1	70	25	0.5	-	-	-
Suora sähkölämmitys - Direkt elvärme	638	70	-	-	-	-	-	-	-	-	-
Uuni- t. kamiinalämmitys - Ugns- el. kaminuppvärmning	38	5	-	-	-	5	1	0.0	-	-	-
Ei kiint. lämmityslait. - Inga fasta uppv.anordn.	171	11	-	-	-	4	1	0.0	-	-	-
Tuntematon - Okänt	174	2	-	-	-	-	-	-	-	-	-
Muut rakennukset ja tunte- mattomat - Övriga byggnader och okända											
Övriga byggnader och okända	1458	586	147	233	2.5	154	82	1.5	-	-	-
Vesikeskuslämmitys - Vattencentralvärme	597	338	137	205	2.2	127	72	1.4	-	-	-
Ilmakekuslämmitys - Luftcentralvärme	29	36	10	28	0.3	16	7	0.1	-	-	-
Suora sähkölämmitys - Direkt elvärme	218	81	-	-	-	-	-	-	-	-	-
Uuni- t. kamiinalämmitys - Ugns- el. kaminuppvärmning	34	5	-	-	-	4	0	0.0	-	-	-
Ei kiint. lämmityslait. - Inga fasta uppv.anordn.	225	99	-	-	-	6	2	0.0	-	-	-
Tuntematon - Okänt	365	28	-	-	-	1	0	0.0	-	-	-
LAPIN LÄÄNI LAPPLANDS LÄN											
Kaikki rakennukset - Alla byggnader	59983	12310	3455	3502	100.0	12488	3429	100.0	61	13	100.0
Vesikeskuslämmitys - Vattencentralvärme	29952	8652	3307	3340	95.4	11813	3294	96.0	56	13	93.1
Ilmakekuslämmitys - Luftcentralvärme	1138	434	148	182	4.6	227	85	2.5	1	0	3.3
Suora sähkölämmitys - Direkt elvärme	18998	2423	-	-	-	-	-	-	-	-	-
Uuni- t. kamiinalämmitys - Ugns- el. kaminuppvärmning	8324	627	-	-	-	387	28	0.8	4	0	3.5
Ei kiint. lämmityslait. - Inga fasta uppv.anordn.	460	95	-	-	-	36	20	0.6	-	-	-
Tuntematon - Okänt	1111	79	-	-	-	25	3	0.1	-	-	-

Alue, käyttötarkoitus, lämmitystapa Område, användningssyfte, uppvärmningsätt	Lämmitysaine/lämmönlähde - Bränsle för uppvärmning/värmekälla								
	Sähkö Elektricitet			Puu, turve Ved, torv			Muu tai tuntematon Annat eller okänt		
	Kp1 - St	Kerrosala Väningsarea		Kp1 - St	Kerrosala Väningsarea		Kp1 - St	Kerrosala Väningsarea	
		1000 m2	%		1000 m2	%		1000 m2	%

 OULUN LÄÄNI
 ULEÅBORGS LÄN

Opetusrakennukset - Undervisningsbyggnader	108	42	0.8	237	143	3.4	20	4	0.5
Vesikeskuslämmitys - Vattencentralvärme	8	6	0.1	200	129	3.1	5	2	0.3
Ilmakekuslämmitys - Luftcentralvärme	1	0	0.0	-	-	-	-	-	-
Suora sähkölämmitys - Direkt elvärme	96	34	0.7	-	-	-	-	-	-
Uuni- t. kaminalämmitys - Ugns- el. kaminuppvärmning	3	1	0.0	37	14	0.3	2	1	0.1
Ei kiint. lämmityslait. - Inga fasta uppv.anordn.	-	-	-	-	-	-	2	0	0.0
Tuntematon - Okänt	-	-	-	-	-	-	11	1	0.1
Teollisuusrakennukset - Industribyggnader	706	354	6.9	283	167	4.0	523	228	30.1
Vesikeskuslämmitys - Vattencentralvärme	45	21	0.4	220	140	3.4	258	67	8.9
Ilmakekuslämmitys - Luftcentralvärme	28	19	0.4	27	20	0.5	10	9	1.2
Suora sähkölämmitys - Direkt elvärme	613	305	6.9	-	-	-	-	-	-
Uuni- t. kaminalämmitys - Ugns- el. kaminuppvärmning	5	1	0.0	32	5	0.1	2	0	0.0
Ei kiint. lämmityslait. - Inga fasta uppv.anordn.	14	9	0.2	3	1	0.0	146	126	16.7
Tuntematon - Okänt	1	0	0.0	1	0	0.0	107	25	3.3
Liikenteen rakennukset - Trafikbyggnader	689	83	1.6	113	17	0.4	2374	138	18.2
Vesikeskuslämmitys - Vattencentralvärme	22	8	0.1	77	12	0.3	2038	126	16.7
Ilmakekuslämmitys - Luftcentralvärme	17	4	0.1	7	1	0.0	3	0	0.1
Suora sähkölämmitys - Direkt elvärme	638	70	1.4	-	-	-	-	-	-
Uuni- t. kaminalämmitys - Ugns- el. kaminuppvärmning	3	1	0.0	29	4	0.1	1	0	0.0
Ei kiint. lämmityslait. - Inga fasta uppv.anordn.	8	0	0.0	-	-	-	159	9	1.2
Tuntematon - Okänt	1	0	0.0	-	-	-	173	2	0.3
Muut rakennukset ja tunte- mattomat - Övriga byggnader och okända	248	97	1.9	85	20	0.5	834	153	20.2
Vesikeskuslämmitys - Vattencentralvärme	17	12	0.2	51	15	0.4	265	33	4.4
Ilmakekuslämmitys - Luftcentralvärme	1	1	0.0	2	0	0.0	-	-	-
Suora sähkölämmitys - Direkt elvärme	218	81	1.6	-	-	-	-	-	-
Uuni- t. kaminalämmitys - Ugns- el. kaminuppvärmning	2	0	0.0	26	4	0.1	2	0	0.0
Ei kiint. lämmityslait. - Inga fasta uppv.anordn.	10	4	0.1	6	1	0.0	203	92	12.2
Tuntematon - Okänt	-	-	-	-	-	-	364	27	3.6

 LAPIN LÄÄNI
 LAPPLANDS LÄN

Kaikki rakennukset - Alla byggnader	22882	3005	100.0	17721	1929	100.0	3376	431	100.0
Vesikeskuslämmitys - Vattencentralvärme	2984	468	15.6	9803	1308	67.8	1989	230	63.5
Ilmakekuslämmitys - Luftcentralvärme	439	77	2.6	252	45	2.3	71	64	14.8
Suora sähkölämmitys - Direkt elvärme	18998	2423	80.6	-	-	-	-	-	-
Uuni- t. kaminalämmitys - Ugns- el. kaminuppvärmning	381	31	1.0	7500	564	29.3	52	3	0.7
Ei kiint. lämmityslait. - Inga fasta uppv.anordn.	42	4	0.1	38	3	0.2	344	68	15.8
Tuntematon - Okänt	38	2	0.1	128	9	0.5	920	65	15.2

Alue, käyttötarkoitus, lämmitystapa Område, användningssyfte, uppvärmingssätt	Kaikki rakennukset Alla byggnader		Lämmitysaine/lämmönlähde - Bränsle för uppvärmning/värmekälla								
	Kp1 - St	Kerros- ala 1000 m2 Vänings- area 1000 m2	Kauko- tai aluelämpö Fjärr- eller regionvärme			Ölly, kaasu Olja, gas			Kivihiili Stenkol		
			Kp1 - St	Kerrosala Väningsarea		Kp1 - St	Kerrosala Väningsarea		Kp1 - St	Kerrosala Väningsarea	
				1000 m2	%		1000 m2	%		1000 m2	%

 LAPIN LÄÄNI
 LAPPLANDS LÄN

Vars. asuinrakennukset - Egentliga bostadsbyggnader	49487	7743	2568	1591	45.4	10731	1994	58.1	57	7	55.1
Vesikeskuslämmitys - Vattencentralvärme	24993	5096	2453	1672	44.9	10233	1949	56.8	53	7	51.5
Ilmakeskuslämmitys - Luftcentralvärme	884	136	115	19	0.5	101	16	0.5	-	-	-
Suora sähkölämmitys - Direkt elvärme	15049	1871	-	-	-	-	-	-	-	-	-
Uuni- t. kaminalämmitys - Ugns- el. kaminuppvärmning	7891	590	-	-	-	361	25	0.7	4	0	3.5
Ei kiint. lämmityslait. - Inga fasta uppv.anordn.	153	10	-	-	-	19	1	0.0	-	-	-
Tuntematon - Okänt	517	42	-	-	-	17	2	0.1	-	-	-
• Eriilliset pientalot - Fristående småhus	45967	5268	1013	157	4.5	9606	1244	36.3	55	6	44.5
Vesikeskuslämmitys - Vattencentralvärme	22187	2860	899	140	4.0	9114	1200	35.0	51	8	41.0
Ilmakeskuslämmitys - Luftcentralvärme	882	132	114	17	0.5	100	16	0.5	-	-	-
Suora sähkölämmitys - Direkt elvärme	14379	1642	-	-	-	-	-	-	-	-	-
Uuni- t. kaminalämmitys - Ugns- el. kaminuppvärmning	7854	584	-	-	-	367	25	0.7	4	0	3.5
Ei kiint. lämmityslait. - Inga fasta uppv.anordn.	151	9	-	-	-	19	1	0.0	-	-	-
Tuntematon - Okänt	514	41	-	-	-	16	2	0.0	-	-	-
Kytkeytyt pientalot - Sammanbyggda småhus	2192	902	820	357	10.2	648	294	8.6	-	-	-
Vesikeskuslämmitys - Vattencentralvärme	1559	686	820	357	10.2	646	294	8.6	-	-	-
Ilmakeskuslämmitys - Luftcentralvärme	1	-	-	-	-	1	0	0.0	-	-	-
Suora sähkölämmitys - Direkt elvärme	619	213	-	-	-	-	-	-	-	-	-
Uuni- t. kaminalämmitys - Ugns- el. kaminuppvärmning	10	2	-	-	-	-	-	-	-	-	-
Ei kiint. lämmityslait. - Inga fasta uppv.anordn.	-	-	-	-	-	-	-	-	-	-	-
Tuntematon - Okänt	3	1	-	-	-	1	0	0.0	-	-	-
Asuinkeuhkotalot - Flerväningsbostadshus	1328	1572	735	1077	30.8	477	456	13.3	2	1	10.6
Vesikeskuslämmitys - Vattencentralvärme	1247	1550	734	1076	30.7	473	456	13.3	2	1	10.6
Ilmakeskuslämmitys - Luftcentralvärme	1	2	1	2	0.1	-	-	-	-	-	-
Suora sähkölämmitys - Direkt elvärme	51	16	-	-	-	-	-	-	-	-	-
Uuni- t. kaminalämmitys - Ugns- el. kaminuppvärmning	27	4	-	-	-	4	1	0.0	-	-	-
Ei kiint. lämmityslait. - Inga fasta uppv.anordn.	2	1	-	-	-	-	-	-	-	-	-
Tuntematon - Okänt	-	-	-	-	-	-	-	-	-	-	-
Muut asuinrakennukset - Övriga bostadsbyggnader	334	23	3	0	0.0	12	1	0.0	-	-	-
Vesikeskuslämmitys - Vattencentralvärme	30	2	3	0	0.0	5	1	0.0	-	-	-
Ilmakeskuslämmitys - Luftcentralvärme	1	-	-	-	-	-	-	-	-	-	-
Suora sähkölämmitys - Direkt elvärme	70	8	-	-	-	-	-	-	-	-	-
Uuni- t. kaminalämmitys - Ugns- el. kaminuppvärmning	116	7	-	-	-	2	0	0.0	-	-	-
Ei kiint. lämmityslait. - Inga fasta uppv.anordn.	14	1	-	-	-	-	-	-	-	-	-
Tuntematon - Okänt	103	6	-	-	-	5	0	0.0	-	-	-

Alue, käyttötarkoitus, lämmitystapa Område, användningssyfte, uppvärmningssätt	Lämmitysaine/lämmönlähde - Bränsle för uppvärmning/värmekälla								
	Sähkö Elektricitet			Puu, turve Ved, torv			Muu tai tuntematon Annat eller okänt		
	Kpl - St	Kerrosala Väningsarea		Kpl - St	Kerrosala Väningsarea		Kpl - St	Kerrosala Väningsarea	
		1000 m2	%		1000 m2	%		1000 m2	%

LAPIN LÄÄNI
LAPPLANDS LÄN

Vars. asuinrakennukset - Egentliga bostadsbyggnader	18840	2350	78.2	16614	1706	88.4	877	95	22.0
Vesikeskuslämmitys - Vattencentralvärme	2811	388	12.9	9160	1134	58.8	293	45	10.4
Ilmakeskuslämmitys - Luftcentralvärme	384	59	2.0	230	32	1.7	54	8	1.8
Suora sähkölämmitys - Direkt elvärme	15049	1871	62.3	-	-	-	-	-	-
Uuni- t. kaminalämmitys - Ugns- el. kaminuppvärmning	358	30	1.0	7139	532	27.6	29	2	0.5
Ei kiint. lämmityslait. - Inga fasta upp.v.anordn.	21	1	0.0	31	2	0.1	82	6	1.4
Tuntematon - Okänt	17	1	0.0	64	5	0.3	419	34	7.8
Erilliset pientalot - Fristående småhus	17909	2099	69.9	16520	1677	86.9	864	86	19.9
Vesikeskuslämmitys - Vattencentralvärme	2753	367	12.2	9087	1111	57.6	283	37	8.6
Ilmakeskuslämmitys - Luftcentralvärme	384	59	2.0	230	32	1.7	54	8	1.8
Suora sähkölämmitys - Direkt elvärme	14379	1642	54.6	-	-	-	-	-	-
Uuni- t. kaminalämmitys - Ugns- el. kaminuppvärmning	356	29	1.0	7108	527	27.3	29	2	0.5
Ei kiint. lämmityslait. - Inga fasta upp.v.anordn.	21	1	0.0	31	2	0.1	80	5	1.2
Tuntematon - Okänt	16	1	0.0	64	5	0.3	418	33	7.8
Kytkeytyt pientalot - Sammanbyggda småhus	662	229	7.6	53	19	1.0	9	3	0.7
Vesikeskuslämmitys - Vattencentralvärme	42	15	0.5	43	16	0.8	8	3	0.7
Ilmakeskuslämmitys - Luftcentralvärme	-	-	-	-	-	-	-	-	-
Suora sähkölämmitys - Direkt elvärme	619	213	7.1	-	-	-	-	-	-
Uuni- t. kaminalämmitys - Ugns- el. kaminuppvärmning	-	-	-	10	2	0.1	-	-	-
Ei kiint. lämmityslait. - Inga fasta upp.v.anordn.	-	-	-	-	-	-	-	-	-
Tuntematon - Okänt	1	0	0.0	-	-	-	1	0	0.1
Asuinkeuhkot - Flervåningsbostadshus	69	22	0.7	41	10	0.6	4	6	1.4
Vesikeskuslämmitys - Vattencentralvärme	16	6	0.2	20	7	0.4	2	5	1.2
Ilmakeskuslämmitys - Luftcentralvärme	-	-	-	-	-	-	-	-	-
Suora sähkölämmitys - Direkt elvärme	51	16	0.6	-	-	-	-	-	-
Uuni- t. kaminalämmitys - Ugns- el. kaminuppvärmning	2	0	0.0	21	3	0.1	-	-	-
Ei kiint. lämmityslait. - Inga fasta upp.v.anordn.	-	-	-	-	-	-	2	1	0.2
Tuntematon - Okänt	-	-	-	-	-	-	-	-	-
Muut asuinrakennukset - Övriga bostadsbyggnader	89	9	0.3	178	10	0.6	52	2	0.4
Vesikeskuslämmitys - Vattencentralvärme	3	0	0.0	12	0	0.0	7	0	0.0
Ilmakeskuslämmitys - Luftcentralvärme	1	0	0.0	-	-	-	-	-	-
Suora sähkölämmitys - Direkt elvärme	70	8	0.3	-	-	-	-	-	-
Uuni- t. kaminalämmitys - Ugns- el. kaminuppvärmning	4	0	0.0	102	6	0.3	8	0	0.1
Ei kiint. lämmityslait. - Inga fasta upp.v.anordn.	1	0	0.0	2	0	0.0	11	0	0.1
Tuntematon - Okänt	10	1	0.0	62	4	0.2	26	1	0.2

Alue, käyttötarkoitus, lämmitystapa Område, användningssyfte, uppvärmningssätt	Kaikki rakennukset Alla byggnader		Lämmitysaine/lämmönlähde - Bränsle för uppvärmning/värmekälla								
	Kp1 - St	Kerrosala 1000 m2 Vänings- area 1000 m2	Kauko- tai aluelämpö Fjärr- eller regionvärme			Öljy, kaasu Olja, gas			Kivihiili Stenkol		
			Kp1 - St	Kerrosala Väningsarea		Kp1 - St	Kerrosala Väningsarea		Kp1 - St	Kerrosala Väningsarea	
				1000 m2	%		1000 m2	%		1000 m2	%

LAPIN LÄÄNI
LAPPLANDS LÄN

Myymäla-, majoitus- ja ravitsemisrakennukset - Butiks-, inkvarterings- och bospisningsbyggnader	4012	984	210	314	9.0	651	356	10.4	-	-	-
Vesikeskuslämmitys - Vattencentralvärme	1197	691	202	299	8.5	521	342	10.0	-	-	-
Ilmakeskuslämmitys - Luftcentralvärme	52	37	8	16	0.4	16	12	0.4	-	-	-
Suora sähkölämmitys - Direkt elvärme	2438	241	-	-	-	-	-	-	-	-	-
Uuni- t. kaminalämmitys - Ugns- el. kaminuppvärmning	160	9	-	-	-	12	1	0.0	-	-	-
Ei kiint. lämmityslait. - Inga fasta uppv.anordn.	48	1	-	-	-	1	0	0.0	-	-	-
Tuntematon - Okänt	117	4	-	-	-	1	0	0.0	-	-	-
Hoitoalan rakennukset - Vårdbyggnader	234	295	86	137	3.9	96	134	3.9	-	-	-
Vesikeskuslämmitys - Vattencentralvärme	199	285	86	137	3.9	95	133	3.9	-	-	-
Ilmakeskuslämmitys - Luftcentralvärme	1	1	-	-	-	1	1	0.0	-	-	-
Suora sähkölämmitys - Direkt elvärme	29	8	-	-	-	-	-	-	-	-	-
Uuni- t. kaminalämmitys - Ugns- el. kaminuppvärmning	2	1	-	-	-	-	-	-	-	-	-
Ei kiint. lämmityslait. - Inga fasta uppv.anordn.	-	-	-	-	-	-	-	-	-	-	-
Tuntematon - Okänt	3	1	-	-	-	-	-	-	-	-	-
Toimisto- ja hallintorak. - Kontors- och förvaltningsb.	505	445	145	255	7.3	165	127	3.7	-	-	-
Vesikeskuslämmitys - Vattencentralvärme	344	396	141	241	6.9	163	127	3.7	-	-	-
Ilmakeskuslämmitys - Luftcentralvärme	7	17	4	14	0.4	-	-	-	-	-	-
Suora sähkölämmitys - Direkt elvärme	138	30	-	-	-	-	-	-	-	-	-
Uuni- t. kaminalämmitys - Ugns- el. kaminuppvärmning	10	1	-	-	-	1	0	0.0	-	-	-
Ei kiint. lämmityslait. - Inga fasta uppv.anordn.	1	-	-	-	-	1	0	0.0	-	-	-
Tuntematon - Okänt	5	1	-	-	-	-	-	-	-	-	-
Kokoontumisrakennukset - Byggnader för samlingslok.	474	215	63	81	2.3	118	65	1.9	-	-	-
Vesikeskuslämmitys - Vattencentralvärme	204	145	60	69	2.0	97	58	1.7	-	-	-
Ilmakeskuslämmitys - Luftcentralvärme	23	20	3	13	0.4	19	7	0.2	-	-	-
Suora sähkölämmitys - Direkt elvärme	188	43	-	-	-	-	-	-	-	-	-
Uuni- t. kaminalämmitys - Ugns- el. kaminuppvärmning	33	5	-	-	-	2	0	0.0	-	-	-
Ei kiint. lämmityslait. - Inga fasta uppv.anordn.	10	2	-	-	-	-	-	-	-	-	-
Tuntematon - Okänt	16	1	-	-	-	-	-	-	-	-	-
Opetusrakennukset - Undervisningsbyggnader	551	643	108	317	9.1	178	184	5.4	2	5	40.7
Vesikeskuslämmitys - Vattencentralvärme	463	613	107	316	9.0	177	184	5.4	2	5	40.7
Ilmakeskuslämmitys - Luftcentralvärme	3	2	1	1	0.0	1	1	0.0	-	-	-
Suora sähkölämmitys - Direkt elvärme	61	20	-	-	-	-	-	-	-	-	-
Uuni- t. kaminalämmitys - Ugns- el. kaminuppvärmning	21	7	-	-	-	-	-	-	-	-	-
Ei kiint. lämmityslait. - Inga fasta uppv.anordn.	2	-	-	-	-	-	-	-	-	-	-
Tuntematon - Okänt	1	-	-	-	-	-	-	-	-	-	-

Alue, käyttötarkoitus, lämmitystapa Område, användningssyfte, uppvärmingssätt	Lämmitysaine/lämmönlähde - Bränsle för uppvärmning/värmekälla								
	Sähkö Elektricitet			Puu, turve Ved, torv			Muu tai tuntematon Annat eller okänt		
	Kpl - St	Kerrosala Väningsarea		Kpl - St	Kerrosala Väningsarea		Kpl - St	Kerrosala Väningsarea	
		1000 m2	%		1000 m2	%		1000 m2	%

 LAPIN LÄÄNI
 LAPPLANDS LÄN

Myymälä-, majoitus- ja ravitsemisrakennukset - Butiks-, inkvarterings- och bespinningsbyggnader	2556	274	9.1	411	32	1.6	284	9	2.1
Vesikeskuslämmitys - Vattencentralvärme	75	23	0.8	280	23	1.2	119	5	1.1
Ilmakeskuslämmitys - Luftcentralvärme	25	9	0.3	3	1	0.1	-	-	-
Suora sähkölämmitys - Direkt elvärme	2438	241	8.0	-	-	-	-	-	-
Uuni- t. kamiinalämmitys - Ugns- el. kaminuppvärmning	9	0	0.0	127	7	0.4	12	0	0.1
Ei kiint. lämmityslait. - Inga fasta uppv.anordn.	7	1	0.0	-	-	-	40	0	0.1
Tuntematon - Okänt	2	0	0.0	1	0	0.0	113	4	0.9
Hoitoalan rakennukset - Vårdbyggnader	36	16	0.6	13	6	0.3	3	1	0.1
Vesikeskuslämmitys - Vattencentralvärme	7	8	0.3	11	6	0.3	-	-	-
Ilmakeskuslämmitys - Luftcentralvärme	-	-	-	-	-	-	-	-	-
Suora sähkölämmitys - Direkt elvärme	29	8	0.3	-	-	-	-	-	-
Uuni- t. kamiinalämmitys - Ugns- el. kaminuppvärmning	-	-	-	2	1	0.0	-	-	-
Ei kiint. lämmityslait. - Inga fasta uppv.anordn.	-	-	-	-	-	-	-	-	-
Tuntematon - Okänt	-	-	-	-	-	-	3	1	0.1
Toimisto- ja hallintorak. - Kontors- och förvalningsb.	153	45	1.6	25	8	0.4	17	10	2.3
Vesikeskuslämmitys - Vattencentralvärme	13	13	0.4	16	7	0.4	11	7	1.7
Ilmakeskuslämmitys - Luftcentralvärme	1	1	0.0	1	0	0.0	1	2	0.4
Suora sähkölämmitys - Direkt elvärme	138	30	1.0	-	-	-	-	-	-
Uuni- t. kamiinalämmitys - Ugns- el. kaminuppvärmning	1	0	0.0	8	1	0.0	-	-	-
Ei kiint. lämmityslait. - Inga fasta uppv.anordn.	-	-	-	-	-	-	-	-	-
Tuntematon - Okänt	-	-	-	-	-	-	5	1	0.2
Kokoontumisrakennukset - Byggnader för samlingslok.	203	49	1.6	43	7	0.4	47	12	2.8
Vesikeskuslämmitys - Vattencentralvärme	9	5	0.2	15	3	0.1	23	10	2.4
Ilmakeskuslämmitys - Luftcentralvärme	1	0	0.0	-	-	-	-	-	-
Suora sähkölämmitys - Direkt elvärme	188	43	1.4	-	-	-	-	-	-
Uuni- t. kamiinalämmitys - Ugns- el. kaminuppvärmning	3	0	0.0	28	5	0.2	-	-	-
Ei kiint. lämmityslait. - Inga fasta uppv.anordn.	2	0	0.0	-	-	-	8	1	0.3
Tuntematon - Okänt	-	-	-	-	-	-	16	1	0.1
Opetusrakennukset - Undervisningsbyggnader	70	23	0.8	189	110	5.7	4	3	0.8
Vesikeskuslämmitys - Vattencentralvärme	6	2	0.1	169	103	5.3	2	3	0.7
Ilmakeskuslämmitys - Luftcentralvärme	1	1	0.0	-	-	-	-	-	-
Suora sähkölämmitys - Direkt elvärme	61	20	0.7	-	-	-	-	-	-
Uuni- t. kamiinalämmitys - Ugns- el. kaminuppvärmning	1	0	0.0	20	7	0.4	-	-	-
Ei kiint. lämmityslait. - Inga fasta uppv.anordn.	-	-	-	-	-	-	2	0	0.1
Tuntematon - Okänt	1	0	0.0	-	-	-	-	-	-

Alue, käyttötarkoitus, lämmitystapa Område, användningssyfte, uppvärmningssätt	Kaikki rakennukset Alla byggnader		Lämmitystapa/lämnönlände - Bränsle för uppvärmning/värmekälla								
	Kp1 - St	Kerrosala 1000 m2 Vänings- area 1000 m2	Kauko- tai aluelämpö Fjärr- eller regionvärme			Ölji, kaasu Olja, gas			Kivihiili Stenkol		
			Kp1 - St	Kerrosala Väningsarea		Kp1 - St	Kerrosala Väningsarea		Kp1 - St	Kerrosala Väningsarea	
				1000 m2	%		1000 m2	%		1000 m2	%

LAPIN LÄÄNI
LAPPLANDS LÄN

Teollisuusrakennukset - Industribyggnader	1158	1383	170	659	18.8	250	361	10.5	2	1	4.3
Vesikeskuslämmitys - Vattencentralvärme	569	990	155	569	16.0	198	313	9.1	1	0	0.9
Ilmakeskuslämmitys - Luftcentralvärme	102	199	15	100	2.8	46	31	0.9	1	0	3.3
Suora sähkölämmitys - Direkt elvärme	340	120	-	-	-	-	-	-	-	-	-
Uuni- t. kaminalämmitys - Ugns- el. kaminuppvärmning	21	2	-	-	-	4	0	0.0	-	-	-
Ei kiint. lämmityslait. - Inga fasta uppv.anordn.	67	62	-	-	-	4	17	0.5	-	-	-
Tuntematon - Okänt	59	9	-	-	-	-	-	-	-	-	-
Liikenteen rakennukset - Trafikbyggnader	2440	370	71	68	1.9	276	145	4.2	-	-	-
Vesikeskuslämmitys - Vattencentralvärme	1617	281	70	68	1.9	231	129	3.8	-	-	-
Ilmakeskuslämmitys - Luftcentralvärme	57	19	1	1	0.0	38	15	0.4	-	-	-
Suora sähkölämmitys - Direkt elvärme	562	57	-	-	-	-	-	-	-	-	-
Uuni- t. kaminalämmitys - Ugns- el. kaminuppvärmning	32	3	-	-	-	3	0	0.0	-	-	-
Ei kiint. lämmityslait. - Inga fasta uppv.anordn.	64	5	-	-	-	3	1	0.0	-	-	-
Tuntematon - Okänt	108	4	-	-	-	1	0	0.0	-	-	-
Muut rakennukset ja tunte- mattomat - Övriga byggnader och okända	788	210	31	78	2.2	111	61	1.8	-	-	-
Vesikeskuslämmitys - Vattencentralvärme	336	162	30	78	2.2	95	56	1.6	-	-	-
Ilmakeskuslämmitys - Luftcentralvärme	8	5	1	1	0.0	5	3	0.1	-	-	-
Suora sähkölämmitys - Direkt elvärme	123	24	-	-	-	-	-	-	-	-	-
Uuni- t. kaminalämmitys - Ugns- el. kaminuppvärmning	38	3	-	-	-	2	0	0.0	-	-	-
Ei kiint. lämmityslait. - Inga fasta uppv.anordn.	101	13	-	-	-	8	1	0.0	-	-	-
Tuntematon - Okänt	182	12	-	-	-	1	0	0.0	-	-	-

AHVENANMAAN MAAKUNTA
LANDSKAPET ÅLAND

Kaikki rakennukset - Alla byggnader	9219	1579	230	252	100.0	3797	761	100.0	20	2	100.0
Vesikeskuslämmitys - Vattencentralvärme	5178	1163	226	244	97.0	3595	729	95.8	17	2	75.5
Ilmakeskuslämmitys - Luftcentralvärme	163	56	4	8	3.0	47	17	2.2	2	0	12.1
Suora sähkölämmitys - Direkt elvärme	1958	239	-	-	-	-	-	-	-	-	-
Uuni- t. kaminalämmitys - Ugns- el. kaminuppvärmning	1056	89	-	-	-	112	11	1.4	1	0	11.4
Ei kiint. lämmityslait. - Inga fasta uppv.anordn.	84	6	-	-	-	8	1	0.2	-	-	-
Tuntematon - Okänt	770	25	-	-	-	35	3	0.4	-	-	-
Vars. asuinrakennukset - Egentliga bostadsbyggnader	7231	1096	157	112	44.3	3424	539	70.9	20	2	100.0
Vesikeskuslämmitys - Vattencentralvärme	4471	787	157	112	44.3	3269	625	69.0	17	2	75.5
Ilmakeskuslämmitys - Luftcentralvärme	111	17	-	-	-	14	1	0.2	2	0	12.1
Suora sähkölämmitys - Direkt elvärme	1360	190	-	-	-	-	-	-	-	-	-
Uuni- t. kaminalämmitys - Ugns- el. kaminuppvärmning	972	83	-	-	-	105	10	1.3	1	0	11.4
Ei kiint. lämmityslait. - Inga fasta uppv.anordn.	31	3	-	-	-	5	1	0.1	-	-	-
Tuntematon - Okänt	286	16	-	-	-	31	3	0.3	-	-	-

Alue, käyttötarkoitus, lämmitystapa Område, användningssyfte, uppvärmningssätt	Lämmitysalue/lämnönläde - Bränsle för uppvärmning/värmeälla								
	Sähkö Elektricitet			Puu, turve Ved, torv			Muu tai tuntematon Annat eller okänt		
	Kpl - St	Kerrosala Väningsarea		Kpl - St	Kerrosala Väningsarea		Kpl - St	Kerrosala Väningsarea	
		1000 m2	%		1000 m2	%		1000 m2	%

 LAPIN LÄÄNI
 LAPPLANDS LÄN

Teollisuusrakennukset -									
Industribyggnader	388	144	4.8	121	34	1.8	227	183	42.6
Vesikeskuslämmitys -									
Vattencentralvärme	28	17	0.6	90	23	1.2	99	78	18.0
Ilmakeskuslämmitys -									
Luftcentralvärme	14	5	0.2	14	10	0.5	12	53	12.4
Suora sähkölämmitys -									
Direkt elvärme	340	120	4.0	-	-	-	-	-	-
Uuni- t. kaminalämmitys -									
Ugns- el. kaminuppvärmning	1	0	0.0	15	1	0.1	1	0	0.0
Ei kiint. lämmityslait. -									
Inga fasta uppv.anordn.	3	1	0.0	2	0	0.0	58	43	10.0
Tuntematon -									
Okänt	2	0	0.0	-	-	-	57	9	2.2
Liikenteen rakennukset -									
Trafikbyggnader	602	67	2.2	65	7	0.4	1426	82	19.1
Vesikeskuslämmitys -									
Vattencentralvärme	20	8	0.3	34	4	0.2	1262	73	16.9
Ilmakeskuslämmitys -									
Luftcentralvärme	11	2	0.1	3	1	0.0	4	1	0.2
Suora sähkölämmitys -									
Direkt elvärme	562	57	1.9	-	-	-	-	-	-
Uuni- t. kaminalämmitys -									
Ugns- el. kaminuppvärmning	-	-	-	28	3	0.1	1	0	0.0
Ei kiint. lämmityslait. -									
Inga fasta uppv.anordn.	5	1	0.0	-	-	-	56	4	1.0
Tuntematon -									
Okänt	4	0	0.0	-	-	-	103	4	1.0
Muut rakennukset ja tunte-									
mättömät -									
Övriga byggnader och okända	146	28	0.9	62	9	0.4	439	34	7.9
Vesikeskuslämmitys -									
Vattencentralvärme	12	3	0.1	26	6	0.3	173	10	2.3
Ilmakeskuslämmitys -									
Luftcentralvärme	1	1	0.0	1	0	0.0	-	-	-
Suora sähkölämmitys -									
Direkt elvärme	123	24	0.8	-	-	-	-	-	-
Uuni- t. kaminalämmitys -									
Ugns- el. kaminuppvärmning	4	0	0.0	31	2	0.1	1	0	0.0
Ei kiint. lämmityslait. -									
Inga fasta uppv.anordn.	3	0	0.0	3	0	0.0	87	12	2.8
Tuntematon -									
Okänt	2	0	0.0	1	0	0.0	178	12	2.7

 ÄHVENANMAAN MAAKUNTA
 LANDSKAPET ÅLAND

Kaikki rakennukset -									
Alla byggnader	2387	322	100.0	1689	182	100.0	1096	60	100.0
Vesikeskuslämmitys -									
Vattencentralvärme	252	53	16.4	744	104	57.0	344	31	52.3
Ilmakeskuslämmitys -									
Luftcentralvärme	77	23	7.0	16	2	1.3	17	6	10.7
Suora sähkölämmitys -									
Direkt elvärme	1968	239	74.4	-	-	-	-	-	-
Uuni- t. kaminalämmitys -									
Ugns- el. kaminuppvärmning	52	5	1.4	884	73	40.3	7	0	0.5
Ei kiint. lämmityslait. -									
Inga fasta uppv.anordn.	7	1	0.2	12	1	0.6	57	3	5.1
Tuntematon -									
Okänt	31	2	0.6	33	2	0.8	671	19	31.4
Vars. asuinrakennukset -									
Egentliga bostadsbyggnader	1721	242	75.3	1565	172	94.6	344	28	47.1
Vesikeskuslämmitys -									
Vattencentralvärme	222	36	11.1	711	100	54.8	95	13	22.3
Ilmakeskuslämmitys -									
Luftcentralvärme	69	11	3.3	14	2	1.1	12	2	3.8
Suora sähkölämmitys -									
Direkt elvärme	1360	190	59.0	-	-	-	-	-	-
Uuni- t. kaminalämmitys -									
Ugns- el. kaminuppvärmning	48	4	1.3	813	68	37.6	5	0	0.5
Ei kiint. lämmityslait. -									
Inga fasta uppv.anordn.	5	0	0.2	7	1	0.5	14	1	2.1
Tuntematon -									
Okänt	17	1	0.4	20	1	0.6	218	11	18.5

Alue, käyttötarkoitus, lämmitystapa Område, användningssyfte, uppvärmningsätt	Kaikki rakennukset Alla byggnader		Lämmitysaine/lämmönlähde - Bränsle för uppvärmning/värmekälla								
	Kp1 - St	Kerros- ala 1000 m2 Vånings- area 1000 m2	Kauko- tai aluelämpö Fjärr- eller regionvärme			Öl, kaasua Olja, gas			Kivhiili Stenkol		
			Kp1 - St	1000 m2	%	Kp1 - St	1000 m2	%	Kp1 - St	1000 m2	%
ANVENANMAAN MAAKUNTA LANDSKAPET ÅLAND											
Erilliset pientalot - Fristående småhus	6795	830	60	11	4.3	3196	415	54.6	20	2	100.0
Vesikeskuslämmitys - Vattencentralvärme	4137	559	60	11	4.3	3042	401	52.7	17	2	75.5
Ilmakeskuslämmitys - Luftcentralvärme	111	17	-	-	-	14	1	0.2	2	0	12.1
Suora sähkölämmitys - Direkt elvärme	1261	162	-	-	-	-	-	-	-	-	-
Uuni- t. kaminalämmitys - Ugns- el. kaminuppvärmning	972	83	-	-	-	105	10	1.3	1	0	11.4
Ei kiint. lämmityslait. - Inga fasta uppv.anordn.	31	3	-	-	-	5	1	0.1	-	-	-
Tuntematon - Okänt	283	16	-	-	-	30	2	0.3	-	-	-
Kytkeytyt pientalot - Sammanbyggda småhus	142	60	9	4	1.7	56	30	3.9	-	-	-
Vesikeskuslämmitys - Vattencentralvärme	69	35	9	4	1.7	56	30	3.9	-	-	-
Ilmakeskuslämmitys - Luftcentralvärme	-	-	-	-	-	-	-	-	-	-	-
Suora sähkölämmitys - Direkt elvärme	73	25	-	-	-	-	-	-	-	-	-
Uuni- t. kaminalämmitys - Ugns- el. kaminuppvärmning	-	-	-	-	-	-	-	-	-	-	-
Ei kiint. lämmityslait. - Inga fasta uppv.anordn.	-	-	-	-	-	-	-	-	-	-	-
Tuntematon - Okänt	-	-	-	-	-	-	-	-	-	-	-
Asuinkerrostalot - Flervåningsbostadshus	294	205	88	97	38.4	172	94	12.4	-	-	-
Vesikeskuslämmitys - Vattencentralvärme	265	193	88	97	38.4	171	94	12.4	-	-	-
Ilmakeskuslämmitys - Luftcentralvärme	-	-	-	-	-	-	-	-	-	-	-
Suora sähkölämmitys - Direkt elvärme	26	12	-	-	-	-	-	-	-	-	-
Uuni- t. kaminalämmitys - Ugns- el. kaminuppvärmning	-	-	-	-	-	-	-	-	-	-	-
Ei kiint. lämmityslait. - Inga fasta uppv.anordn.	-	-	-	-	-	-	-	-	-	-	-
Tuntematon - Okänt	3	-	-	-	-	1	0	0.0	-	-	-
Muut asuinrakennukset - Övriga bostadsbyggnader	414	7	-	-	-	17	1	0.2	-	-	-
Vesikeskuslämmitys - Vattencentralvärme	34	1	-	-	-	14	1	0.1	-	-	-
Ilmakeskuslämmitys - Luftcentralvärme	-	-	-	-	-	-	-	-	-	-	-
Suora sähkölämmitys - Direkt elvärme	29	3	-	-	-	-	-	-	-	-	-
Uuni- t. kaminalämmitys - Ugns- el. kaminuppvärmning	19	1	-	-	-	1	0	0.0	-	-	-
Ei kiint. lämmityslait. - Inga fasta uppv.anordn.	8	-	-	-	-	1	0	0.0	-	-	-
Tuntematon - Okänt	324	2	-	-	-	1	0	0.0	-	-	-
Myymälä-, majoitus- ja ravintemisarakennukset - Butiks-, inkvarterings- och bespisningsbyggnader	788	126	14	25	10.0	99	67	8.8	-	-	-
Vesikeskuslämmitys - Vattencentralvärme	203	96	14	25	10.0	91	64	8.3	-	-	-
Ilmakeskuslämmitys - Luftcentralvärme	6	6	-	-	-	3	4	0.5	-	-	-
Suora sähkölämmitys - Direkt elvärme	428	21	-	-	-	-	-	-	-	-	-
Uuni- t. kaminalämmitys - Ugns- el. kaminuppvärmning	49	3	-	-	-	4	0	0.0	-	-	-
Ei kiint. lämmityslait. - Inga fasta uppv.anordn.	15	1	-	-	-	-	-	-	-	-	-
Tuntematon - Okänt	87	1	-	-	-	1	0	0.0	-	-	-

Alue, käyttötarkoitus, lämmitystapa Område, användningssyfte, uppvärmningssätt	Lämmitysaine/lämmönlähde - Bränsle för uppvärmning/värmekälla								
	Sähkö Elektricitet			Puu, turve Ved, torv			Muu tai tuntematon Annat eller okänt		
	Kpl - St	Kerrosala Väningsarea		Kpl - St	Kerrosala Väningsarea		Kpl - St	Kerrosala Väningsarea	
		1000 m2	%		1000 m2	%		1000 m2	%

 AHVENANMAAN MAAKUNTA
 LANDSKAPET ÅLAND

Erilliset pientalot - Fristående småhus	1614	201	62.7	1564	172	94.5	341	28	47.1
Vesikeskuslämmitys - Vattencentralvärme	214	32	10.1	710	100	54.7	94	13	22.3
Ilmakeskuslämmitys - Luftcentralvärme	69	11	3.3	14	2	1.1	12	2	3.8
Suora sähkölämmitys - Direkt elvärme	1261	152	47.4	-	-	-	-	-	-
Uuni- t. kaminalämmitys - Ugns- el. kaminuppvärmning	48	4	1.3	813	68	37.6	5	0	0.5
Ei kiint. lämmityslait. - Inga fasta uppv.anordn.	5	0	0.2	7	1	0.5	14	1	2.1
Tuntematon - Okänt	17	1	0.4	20	1	0.6	216	11	18.5
Kytteyt pientalot - Sammabyggsda småhus	76	26	8.2	-	-	-	1	0	0.0
Vesikeskuslämmitys - Vattencentralvärme	3	1	0.4	-	-	-	1	0	0.0
Ilmakeskuslämmitys - Luftcentralvärme	-	-	-	-	-	-	-	-	-
Suora sähkölämmitys - Direkt elvärme	73	25	7.8	-	-	-	-	-	-
Uuni- t. kaminalämmitys - Ugns- el. kaminuppvärmning	-	-	-	-	-	-	-	-	-
Ei kiint. lämmityslait. - Inga fasta uppv.anordn.	-	-	-	-	-	-	-	-	-
Tuntematon - Okänt	-	-	-	-	-	-	-	-	-
Asuinkerrostalot - Fierväningsbostadshus	31	14	4.4	1	0	0.1	2	0	0.0
Vesikeskuslämmitys - Vattencentralvärme	5	2	0.7	1	0	0.1	-	-	-
Ilmakeskuslämmitys - Luftcentralvärme	-	-	-	-	-	-	-	-	-
Suora sähkölämmitys - Direkt elvärme	26	12	3.7	-	-	-	-	-	-
Uuni- t. kaminalämmitys - Ugns- el. kaminuppvärmning	-	-	-	-	-	-	-	-	-
Ei kiint. lämmityslait. - Inga fasta uppv.anordn.	-	-	-	-	-	-	-	-	-
Tuntematon - Okänt	-	-	-	-	-	-	2	0	0.0
Muut asuinrakennukset - Övriga bostadsbyggnader	37	3	1.0	30	1	0.7	330	2	2.5
Vesikeskuslämmitys - Vattencentralvärme	1	0	0.1	3	0	0.0	16	0	0.0
Ilmakeskuslämmitys - Luftcentralvärme	-	-	-	-	-	-	-	-	-
Suora sähkölämmitys - Direkt elvärme	29	3	0.8	-	-	-	-	-	-
Uuni- t. kaminalämmitys - Ugns- el. kaminuppvärmning	-	-	-	17	1	0.5	1	0	0.0
Ei kiint. lämmityslait. - Inga fasta uppv.anordn.	-	-	-	2	0	0.0	5	0	0.4
Tuntematon - Okänt	7	0	0.1	8	0	0.1	308	1	2.1
Myymlä-, majoitus- ja ravitsemisrakennukset - Butiks-, inkvarterings- och bespisningsbyggnader	456	25	7.9	60	3	1.8	159	4	7.3
Vesikeskuslämmitys - Vattencentralvärme	16	3	1.0	12	1	0.4	70	2	3.9
Ilmakeskuslämmitys - Luftcentralvärme	1	1	0.2	1	0	0.0	1	1	1.4
Suora sähkölämmitys - Direkt elvärme	428	21	6.5	-	-	-	-	-	-
Uuni- t. kaminalämmitys - Ugns- el. kaminuppvärmning	3	0	0.1	41	3	1.4	1	0	0.0
Ei kiint. lämmityslait. - Inga fasta uppv.anordn.	2	0	0.0	2	0	0.0	11	0	0.7
Tuntematon - Okänt	6	0	0.1	4	0	0.1	76	1	1.4

Alue, käyttötarkoitus, lämmitystapa Område, användningssyfte, uppvärmningssätt	Kaikki rakennukset Alla byggnader		Lämmitysaine/lämmönlähde - Bränsle för uppvärmning/värmevärmekälla								
	Kpl - St	Kerros- ala 1000 m2 Vänings- area 1000 m2	Kauko- tai aluelämpö Fjärr- eller regionvärme			Ölji, kaasu Olja, gas			Kivihiili Stenkol		
			Kpl - St	Kerrosala Väningsarea		Kpl - St	Kerrosala Väningsarea		Kpl - St	Kerrosala Väningsarea	
				1000 m2	%		1000 m2	%		1000 m2	%
AHVENANMAAN MAAKUNTA LANDSKAPET ÄLAND											
Hoitotalon rakennukset - Vårdbyggnader	38	35	8	10	4.0	22	23	3.0	-	-	-
Vesikeskuslämmitys - Vattencentralvärme	30	30	7	8	3.1	22	23	3.0	-	-	-
Ilmakeskuslämmitys - Luftcentralvärme	1	2	1	2	0.9	-	-	-	-	-	-
Suora sähkölämmitys - Direkt elvärme	7	2	-	-	-	-	-	-	-	-	-
Uuni- t. kaminalämmitys - Ugns- el. kaminuppvärmning	-	-	-	-	-	-	-	-	-	-	-
Ei kiint. lämmityslait. - Inga fasta uppv.anordn.	-	-	-	-	-	-	-	-	-	-	-
Tuntematon - Okänt	-	-	-	-	-	-	-	-	-	-	-
Toimisto- ja hallintorak. - Kontors- och förvaltningsb.	89	73	25	51	20.1	36	16	2.1	-	-	-
Vesikeskuslämmitys - Vattencentralvärme	65	66	24	49	19.4	36	16	2.1	-	-	-
Ilmakeskuslämmitys - Luftcentralvärme	1	2	1	2	0.6	-	-	-	-	-	-
Suora sähkölämmitys - Direkt elvärme	18	2	-	-	-	-	-	-	-	-	-
Uuni- t. kaminalämmitys - Ugns- el. kaminuppvärmning	-	-	-	-	-	-	-	-	-	-	-
Ei kiint. lämmityslait. - Inga fasta uppv.anordn.	-	-	-	-	-	-	-	-	-	-	-
Tuntematon - Okänt	5	3	-	-	-	-	-	-	-	-	-
Kokoontumisrakennukset - Byggnader för samlingslok.	66	33	8	18	7.2	23	9	1.1	-	-	-
Vesikeskuslämmitys - Vattencentralvärme	39	25	7	15	5.9	20	8	1.0	-	-	-
Ilmakeskuslämmitys - Luftcentralvärme	5	5	1	3	1.3	2	1	0.1	-	-	-
Suora sähkölämmitys - Direkt elvärme	17	3	-	-	-	-	-	-	-	-	-
Uuni- t. kaminalämmitys - Ugns- el. kaminuppvärmning	1	-	-	-	-	-	-	-	-	-	-
Ei kiint. lämmityslait. - Inga fasta uppv.anordn.	1	-	-	-	-	-	-	-	-	-	-
Tuntematon - Okänt	3	-	-	-	-	1	0	0.0	-	-	-
Opetusrakennukset - Undervisningsbyggnader	55	66	12	33	13.2	36	28	3.7	-	-	-
Vesikeskuslämmitys - Vattencentralvärme	47	60	12	33	13.2	34	26	3.5	-	-	-
Ilmakeskuslämmitys - Luftcentralvärme	2	5	-	-	-	1	2	0.2	-	-	-
Suora sähkölämmitys - Direkt elvärme	2	-	-	-	-	-	-	-	-	-	-
Uuni- t. kaminalämmitys - Ugns- el. kaminuppvärmning	2	-	-	-	-	-	-	-	-	-	-
Ei kiint. lämmityslait. - Inga fasta uppv.anordn.	-	-	-	-	-	-	-	-	-	-	-
Tuntematon - Okänt	2	-	-	-	-	-	-	-	-	-	-
Teollisuusrakennukset - Industribyggnader	194	87	1	0	0.0	84	53	7.0	-	-	-
Vesikeskuslämmitys - Vattencentralvärme	104	60	1	0	0.0	63	45	5.9	-	-	-
Ilmakeskuslämmitys - Luftcentralvärme	22	15	-	-	-	17	7	0.9	-	-	-
Suora sähkölämmitys - Direkt elvärme	43	8	-	-	-	-	-	-	-	-	-
Uuni- t. kaminalämmitys - Ugns- el. kaminuppvärmning	4	1	-	-	-	2	0	0.0	-	-	-
Ei kiint. lämmityslait. - Inga fasta uppv.anordn.	5	1	-	-	-	1	1	0.1	-	-	-
Tuntematon - Okänt	16	2	-	-	-	1	0	0.0	-	-	-

Alue, käyttötarkoitus, lämmitystapa Område, användningssyfte, uppvärmningssätt	Lämmitysalue/lämmönlähde - Bränsle för uppvärmning/värmekälla								
	Sähkö Elektricitet			Puu, turve Ved, torv			Muu tai tuntematon Annat eller okänt		
	Kpl - St	Kerrosala Väningsarea		Kpl - St	Kerrosala Väningsarea		Kpl - St	Kerrosala Väningsarea	
		1000 m2	%		1000 m2	%		1000 m2	%

AHVENANMAAN MAAKUNTA
LANDSKAPET ÄLAND

Hoitoalan rakennukset - Vårdbyggnader	7	2	0.8	-	-	-	1	0	0.0
Vesikeskuslämmitys - Vattencentralvärme	-	-	-	-	-	-	1	0	0.0
Ilmakeskuslämmitys - Luftcentralvärme	-	-	-	-	-	-	-	-	-
Suora sähkölämmitys - Direkt elvärme	7	2	0.8	-	-	-	-	-	-
Uuni- t. kaminalämmitys - Ugns- el. kaminuppvärmning	-	-	-	-	-	-	-	-	-
Ei kiint. lämmityslait. - Inga fasta uppv.anordn.	-	-	-	-	-	-	-	-	-
Tuntematon - Okänt	-	-	-	-	-	-	-	-	-
Totisto- ja hallintorak. - Kontors- och förvaltningsb.	20	3	0.8	-	-	-	8	4	6.2
Vesikeskuslämmitys - Vattencentralvärme	2	1	0.2	-	-	-	3	0	0.4
Ilmakeskuslämmitys - Luftcentralvärme	-	-	-	-	-	-	-	-	-
Suora sähkölämmitys - Direkt elvärme	18	2	0.6	-	-	-	-	-	-
Uuni- t. kaminalämmitys - Ugns- el. kaminuppvärmning	-	-	-	-	-	-	-	-	-
Ei kiint. lämmityslait. - Inga fasta uppv.anordn.	-	-	-	-	-	-	-	-	-
Tuntematon - Okänt	-	-	-	-	-	-	5	3	5.8
Kokoontumisrakennukset - Byggnader för samlingslok.	23	5	1.6	2	0	0.2	10	1	1.1
Vesikeskuslämmitys - Vattencentralvärme	4	2	0.5	1	0	0.0	7	1	1.1
Ilmakeskuslämmitys - Luftcentralvärme	2	1	0.2	-	-	-	-	-	-
Suora sähkölämmitys - Direkt elvärme	17	3	0.8	-	-	-	-	-	-
Uuni- t. kaminalämmitys - Ugns- el. kaminuppvärmning	-	-	-	1	0	0.1	-	-	-
Ei kiint. lämmityslait. - Inga fasta uppv.anordn.	-	-	-	-	-	-	1	0	0.0
Tuntematon - Okänt	-	-	-	-	-	-	2	0	0.0
Opetusrakennukset - Undervisningsbyggnader	2	0	0.1	2	0	0.2	4	4	6.6
Vesikeskuslämmitys - Vattencentralvärme	-	-	-	-	-	-	1	1	1.3
Ilmakeskuslämmitys - Luftcentralvärme	-	-	-	-	-	-	1	3	5.3
Suora sähkölämmitys - Direkt elvärme	2	0	0.1	-	-	-	-	-	-
Uuni- t. kaminalämmitys - Ugns- el. kaminuppvärmning	-	-	-	2	0	0.2	-	-	-
Ei kiint. lämmityslait. - Inga fasta uppv.anordn.	-	-	-	-	-	-	-	-	-
Tuntematon - Okänt	-	-	-	-	-	-	2	0	0.0
Teollisuusrakennukset - Industribyggnader	51	25	7.9	13	3	1.5	45	6	10.1
Vesikeskuslämmitys - Vattencentralvärme	4	9	2.8	11	3	1.4	25	4	6.1
Ilmakeskuslämmitys - Luftcentralvärme	3	8	2.5	-	-	-	2	0	0.1
Suora sähkölämmitys - Direkt elvärme	43	8	2.6	-	-	-	-	-	-
Uuni- t. kaminalämmitys - Ugns- el. kaminuppvärmning	-	-	-	2	0	0.2	-	-	-
Ei kiint. lämmityslait. - Inga fasta uppv.anordn.	-	-	-	-	-	-	4	1	0.9
Tuntematon - Okänt	1	0	0.0	-	-	-	14	2	3.0

Alue, käyttötarkoitus, lämmitystapa Område, användningssyfte, uppvärmningssätt	Kaikki rakennukset Alla byggnader		Lämmitysaine/lämmönlähde - Bränsle för uppvärmning/värmekälla								
	Kpl - St	Kerrosala 1000 m2 Vånings- area	Kauko- tai alueilämpö Fjärr- eller regionvärme			Öljy, kaasua Olja, gas			Kivihiili Stenkol		
			Kpl - St	1000 m2	%	Kpl - St	1000 m2	%	Kpl - St	1000 m2	%

AHVENANMAAN MAAKUNTA
LANDSKAPET ÅLAND

Liikenteen rakennukset - Trafikbyggnader	236	34	2	2	0.9	32	14	1.8	-	-	-
Vesikeskuslämmitys - Vattencentralvärme	149	24	1	2	0.7	25	13	1.7	-	-	-
Ilmakeskuslämmitys - Luftcentralvärme	10	2	1	1	0.2	7	1	0.1	-	-	-
Suora sähkölämmitys - Direkt elvärme	53	8	-	-	-	-	-	-	-	-	-
Uuni- t. kaminalämmitys - Ugns- el. kaminuppvärmning	1	-	-	-	-	-	-	-	-	-	-
Ei kiint. lämmityslait. - Inga fasta uppv.anordn.	15	-	-	-	-	-	-	-	-	-	-
Tuntematon - Okänt	8	-	-	-	-	-	-	-	-	-	-
Muut rakennukset ja tunte- mattomat - Övriga byggnader och okända	108	22	3	1	0.4	25	11	1.4	-	-	-
Vesikeskuslämmitys - Vattencentralvärme	36	14	3	1	0.4	21	9	1.2	-	-	-
Ilmakeskuslämmitys - Luftcentralvärme	5	4	-	-	-	3	2	0.2	-	-	-
Suora sähkölämmitys - Direkt elvärme	11	3	-	-	-	-	-	-	-	-	-
Uuni- t. kaminalämmitys - Ugns- el. kaminuppvärmning	8	-	-	-	-	-	-	-	-	-	-
Ei kiint. lämmityslait. - Inga fasta uppv.anordn.	9	-	-	-	-	1	0	0.0	-	-	-
Tuntematon - Okänt	39	-	-	-	-	-	-	-	-	-	-

PÄÄKAUPUNKISEUTU
HUVUDSTADSREGIONEN

Kaikki rakennukset - Alla byggnader	77225	54808	23799	42117	100.0	19767	6601	100.0	2070	249	100.0
Vesikeskuslämmitys - Vattencentralvärme	50186	48763	23372	41157	97.7	18720	6129	92.8	2006	241	96.6
Ilmakeskuslämmitys - Luftcentralvärme	1350	1471	427	961	2.3	386	372	6.6	13	3	1.2
Suora sähkölämmitys - Direkt elvärme	19041	3589	-	-	-	-	-	-	-	-	-
Uuni- t. kaminalämmitys - Ugns- el. kaminuppvärmning	3255	306	-	-	-	566	53	0.8	42	4	1.8
Ei kiint. lämmityslait. - Inga fasta uppv.anordn.	502	220	-	-	-	41	23	0.4	4	0	0.2
Tuntematon - Okänt	2891	459	-	-	-	54	23	0.3	5	1	0.3
Vars. asuinrakennukset - Egentliga bostadsbyggnader	65256	33337	19435	25055	59.5	17764	3748	56.8	2008	216	85.8
Vesikeskuslämmitys - Vattencentralvärme	42713	29528	19179	24968	59.3	17046	3678	55.7	1949	208	83.6
Ilmakeskuslämmitys - Luftcentralvärme	876	205	256	87	0.2	132	25	0.4	11	2	1.0
Suora sähkölämmitys - Direkt elvärme	17906	3175	-	-	-	-	-	-	-	-	-
Uuni- t. kaminalämmitys - Ugns- el. kaminuppvärmning	3083	266	-	-	-	534	40	0.6	40	4	1.7
Ei kiint. lämmityslait. - Inga fasta uppv.anordn.	157	11	-	-	-	22	2	0.0	3	0	0.1
Tuntematon - Okänt	522	52	-	-	-	30	4	0.1	5	1	0.3
Erilliset pientalot - Fristående småhus	47035	6999	5060	973	2.3	16102	2467	37.4	1987	210	84.2
Vesikeskuslämmitys - Vattencentralvärme	26460	4171	4840	940	2.2	15405	2406	36.4	1928	202	81.1
Ilmakeskuslämmitys - Luftcentralvärme	815	140	220	33	0.1	120	19	0.3	11	2	1.0
Suora sähkölämmitys - Direkt elvärme	16150	2440	-	-	-	-	-	-	-	-	-
Uuni- t. kaminalämmitys - Ugns- el. kaminuppvärmning	2970	212	-	-	-	527	38	0.6	40	4	1.7
Ei kiint. lämmityslait. - Inga fasta uppv.anordn.	154	10	-	-	-	22	2	0.0	3	0	0.1
Tuntematon - Okänt	486	25	-	-	-	28	3	0.0	5	1	0.3

Alue, käyttötarkoitus, lämmitystapa Område, användningssyfte, uppvärmningssätt	Lämmitysaine/lämmönlähde - Bränsle för uppvärmning/värmekälla								
	Sähkö Elektricitet			Puu, turve Ved, torv			Muu tai tuntematon Annat eller okänt		
	Kpl - St	Kerrosala Våningsarea		Kpl - St	Kerrosala Våningsarea		Kpl - St	Kerrosala Våningsarea	
		1000 m2	%		1000 m2	%		1000 m2	%

 AHVENANMAAN MAAKUNTA
 LANDSKAPET ÄLAND

Liikenteen rakennukset - Traffikbyggnader	53	8	2.3	6	1	0.4	143	10	16.1
Vesikeskuslämmitys - Vattencentralvärme	-	-	-	4	0	0.2	119	9	15.5
Ilmakeskuslämmitys - Luftcentralvärme	-	-	-	1	0	0.2	1	0	0.2
Suora sähkölämmitys - Direkt elvärme	53	8	2.3	-	-	-	-	-	-
Uuni- t. kaminalämmitys - Ugns- el. kaminuppvärmning	-	-	-	1	0	0.0	-	-	-
Ei kiint. lämmityslait. - Inga fasta uppv.anordn.	-	-	-	-	-	-	15	0	0.4
Tuntematon - Okänt	-	-	-	-	-	-	8	0	0.1
Muut rakennukset ja tunte- mattomat - Övriga byggnader och okända	17	8	2.4	11	1	0.5	52	2	3.0
Vesikeskuslämmitys - Vattencentralvärme	3	2	0.7	2	0	0.2	7	1	1.8
Ilmakeskuslämmitys - Luftcentralvärme	2	3	0.8	-	-	-	-	-	-
Suora sähkölämmitys - Direkt elvärme	11	3	0.8	-	-	-	-	-	-
Uuni- t. kaminalämmitys - Ugns- el. kaminuppvärmning	1	0	0.0	7	0	0.2	-	-	-
Ei kiint. lämmityslait. - Inga fasta uppv.anordn.	-	-	-	1	0	0.0	7	0	0.6
Tuntematon - Okänt	-	-	-	1	0	0.1	38	0	0.6

 PÄÄKAUPUNKISEUTU
 HUVUDSTADSREGIONEN

Kaikki rakennukset - Alla byggnader	24021	4502	100.0	2765	267	100.0	4803	1072	100.0
Vesikeskuslämmitys - Vattencentralvärme	4090	734	16.3	284	42	15.9	1714	460	42.9
Ilmakeskuslämmitys - Luftcentralvärme	475	122	2.7	13	2	0.9	36	10	1.0
Suora sähkölämmitys - Direkt elvärme	19041	3589	79.7	-	-	-	-	-	-
Uuni- t. kaminalämmitys - Ugns- el. kaminuppvärmning	267	31	0.7	2354	216	80.5	26	3	0.3
Ei kiint. lämmityslait. - Inga fasta uppv.anordn.	84	19	0.4	13	1	0.3	360	176	16.4
Tuntematon - Okänt	64	7	0.2	101	6	2.4	2687	422	39.4
Vars. asuinrakennukset - Egentliga bostadsbyggnader	22686	3952	87.8	2536	230	86.4	827	136	12.7
Vesikeskuslämmitys - Vattencentralvärme	4001	656	14.6	270	37	13.8	268	82	7.6
Ilmakeskuslämmitys - Luftcentralvärme	442	85	1.9	12	2	0.8	22	4	0.4
Suora sähkölämmitys - Direkt elvärme	17906	3175	70.5	-	-	-	-	-	-
Uuni- t. kaminalämmitys - Ugns- el. kaminuppvärmning	262	30	0.7	2226	189	71.1	21	2	0.2
Ei kiint. lämmityslait. - Inga fasta uppv.anordn.	57	4	0.1	12	1	0.3	63	4	0.4
Tuntematon - Okänt	18	2	0.0	16	1	0.5	453	44	4.1
Erilliset pientalot - Fristående småhus	20718	3112	69.1	2436	187	70.0	732	50	4.7
Vesikeskuslämmitys - Vattencentralvärme	3812	564	12.5	265	35	13.2	210	24	2.3
Ilmakeskuslämmitys - Luftcentralvärme	431	80	1.8	12	2	0.8	21	3	0.3
Suora sähkölämmitys - Direkt elvärme	16150	2440	54.2	-	-	-	-	-	-
Uuni- t. kaminalämmitys - Ugns- el. kaminuppvärmning	253	22	0.5	2131	147	55.3	19	1	0.1
Ei kiint. lämmityslait. - Inga fasta uppv.anordn.	55	4	0.1	12	1	0.3	62	4	0.3
Tuntematon - Okänt	17	2	0.0	16	1	0.5	420	18	1.7

Alue, käyttötarkoitus, lämmitystapa Område, användningssyfte, uppvärmningssätt	Kaikki rakennukset Alla byggnader		Lämmitystaine/lämmönlähde - Bränsle för uppvärmning/värmeälla										
	Kp1 - St	Kerros- ala 1000 m2 Vänings- area 1000 m2	Kauko- tai aluelämpö Fjärr- eller regionvärme			Öljy, kaasu Olja, gas			Kivihiili Stenkol				
			Kp1 - St	Kerrosala Väningsarea		Kp1 - St	Kerrosala Väningsarea		Kp1 - St	Kerrosala Väningsarea			
				1000 m2	%		1000 m2	%		1000 m2	%		

 PÄÄKAUPUNKISEUTU
 HUVUDSTADSREGIONEN

Kyttetyt pientalot - Sammanbyggda småhus	7206	3514	4331	2244	5.3	1038	527	8.0	4	1	0.4
Vesikeskuslämmitys - Vattencentralvärme	5520	2830	4311	2232	5.3	1024	521	7.9	4	1	0.4
Ilmakeskuslämmitys - Luftcentralvärme	43	22	20	11	0.0	11	5	0.1	-	-	-
Suora sähkölämmitys - Direkt elvärme	1601	653	-	-	-	-	-	-	-	-	-
Uuni- t. kamiinalämmitys - Ugns- el. kaminuppvärmning	26	5	-	-	-	1	0	0.0	-	-	-
Ei kiint. lämmityslait. - Inga fasta uppv.anordn.	1	-	-	-	-	-	-	-	-	-	-
Tuntematon - Okänt	16	4	-	-	-	2	1	0.0	-	-	-
Asuinkeuhkot - Flerväningsbostadshus	11015	22824	10044	21838	51.9	624	753	11.4	17	5	2.1
Vesikeskuslämmitys - Vattencentralvärme	10733	22527	10028	21796	51.8	617	751	11.4	17	5	2.1
Ilmakeskuslämmitys - Luftcentralvärme	17	43	16	43	0.1	1	0	0.0	-	-	-
Suora sähkölämmitys - Direkt elvärme	155	82	-	-	-	-	-	-	-	-	-
Uuni- t. kamiinalämmitys - Ugns- el. kaminuppvärmning	87	48	-	-	-	6	2	0.0	-	-	-
Ei kiint. lämmityslait. - Inga fasta uppv.anordn.	2	1	-	-	-	-	-	-	-	-	-
Tuntematon - Okänt	21	23	-	-	-	-	-	-	-	-	-
Muut asuinrakennukset - Övriga bostadsbyggnader	328	18	1	2	0.0	37	5	0.1	1	0	0.0
Vesikeskuslämmitys - Vattencentralvärme	56	5	1	2	0.0	18	3	0.0	1	0	0.0
Ilmakeskuslämmitys - Luftcentralvärme	2	-	-	-	-	1	0	0.0	-	-	-
Suora sähkölämmitys - Direkt elvärme	38	2	-	-	-	-	-	-	-	-	-
Uuni- t. kamiinalämmitys - Ugns- el. kaminuppvärmning	20	1	-	-	-	3	0	0.0	-	-	-
Ei kiint. lämmityslait. - Inga fasta uppv.anordn.	15	1	-	-	-	-	-	-	-	-	-
Tuntematon - Okänt	197	9	-	-	-	16	1	0.0	-	-	-
Myymälä-, majoitus- ja ravitsemisrakennukset - Butiks-, inkvarterings- och bespisningsbyggnader	1250	1863	598	1525	3.6	275	266	4.0	18	4	1.7
Vesikeskuslämmitys - Vattencentralvärme	901	1687	585	1442	3.4	257	231	3.5	17	4	1.7
Ilmakeskuslämmitys - Luftcentralvärme	35	122	13	83	0.2	12	33	0.5	-	-	-
Suora sähkölämmitys - Direkt elvärme	175	36	-	-	-	-	-	-	-	-	-
Uuni- t. kamiinalämmitys - Ugns- el. kaminuppvärmning	30	7	-	-	-	5	2	0.0	-	-	-
Ei kiint. lämmityslait. - Inga fasta uppv.anordn.	27	6	-	-	-	1	0	0.0	1	0	0.1
Tuntematon - Okänt	82	5	-	-	-	-	-	-	-	-	-
Hoitotalan rakennukset - Vårdbyggnader	777	1441	541	1269	3.0	107	106	1.6	4	2	0.6
Vesikeskuslämmitys - Vattencentralvärme	670	1373	540	1268	3.0	103	100	1.5	4	2	0.6
Ilmakeskuslämmitys - Luftcentralvärme	5	4	1	1	0.0	3	1	0.0	-	-	-
Suora sähkölämmitys - Direkt elvärme	62	27	-	-	-	-	-	-	-	-	-
Uuni- t. kamiinalämmitys - Ugns- el. kaminuppvärmning	11	4	-	-	-	-	-	-	-	-	-
Ei kiint. lämmityslait. - Inga fasta uppv.anordn.	3	2	-	-	-	-	-	-	-	-	-
Tuntematon - Okänt	26	31	-	-	-	1	5	0.1	-	-	-

Alue, käyttötarkoitus, lämmitystapa Område, användningssyfte, uppvärmningssätt	Lämmitysaine/lämmönlähde - Bränsle för uppvärmning/värmekälla								
	Sähkö Elektricitet			Puu, turve Ved, torv			Muu tai tuntematon Annat eller okänt		
	Kpl - St	Kerrosala Väningsarea		Kpl - St	Kerrosala Väningsarea		Kpl - St	Kerrosala Väningsarea	
		1000 m2	%		1000 m2	%		1000 m2	%

 PÄÄKAUPUNKISEUTU
 HUVUDSTADSREGIONEN

Kytkeytyt pientalot - Sammanbyggda småhus	1767	725	16.1	26	5	2.0	40	12	1.1
Vesikeskuslämmitys - Vattencentralvärme	151	66	1.5	3	1	0.2	27	9	0.8
Ilmakekuslämmitys - Luftcentralvärme	11	5	0.1	-	-	-	1	1	0.1
Suora sähkölämmitys - Direkt elvärme	1601	653	14.5	-	-	-	-	-	-
Uuni- t. kaminalämmitys - Ugns- el. kaminuppvärmning	2	0	0.0	23	5	1.8	-	-	-
Ei kiint. lämmityslait. - Inga fasta uppv.anordn.	1	0	0.0	-	-	-	-	-	-
Tuntematon - Okänt	1	0	0.0	-	-	-	12	3	0.3
Asuinkekkoratalot - Flerväningsbostadshus	201	115	2.6	74	38	14.4	55	73	6.8
Vesikeskuslämmitys - Vattencentralvärme	38	25	0.6	2	1	0.4	31	48	4.5
Ilmakekuslämmitys - Luftcentralvärme	-	-	-	-	-	-	-	-	-
Suora sähkölämmitys - Direkt elvärme	155	82	1.8	-	-	-	-	-	-
Uuni- t. kaminalämmitys - Ugns- el. kaminuppvärmning	7	8	0.2	72	37	13.9	2	1	0.1
Ei kiint. lämmityslait. - Inga fasta uppv.anordn.	1	0	0.0	-	-	-	1	1	0.1
Tuntematon - Okänt	-	-	-	-	-	-	21	23	2.1
Muut asuinrakennukset - Övriga bostadsbyggnader	80	5	0.1	94	5	1.8	115	3	0.2
Vesikeskuslämmitys - Vattencentralvärme	1	0	0.0	-	-	-	35	0	0.0
Ilmakekuslämmitys - Luftcentralvärme	1	0	0.0	-	-	-	-	-	-
Suora sähkölämmitys - Direkt elvärme	38	2	0.0	-	-	-	-	-	-
Uuni- t. kaminalämmitys - Ugns- el. kaminuppvärmning	-	-	-	16	1	0.2	1	0	0.0
Ei kiint. lämmityslait. - Inga fasta uppv.anordn.	2	0	0.0	-	-	-	13	1	0.1
Tuntematon - Okänt	38	2	0.0	78	4	1.5	66	2	0.2
Myyvälä-, majoitus- ja ravitsemisrakennukset - Butiks-, inkvarterings- och bespisningsbyggnader	200	48	1.1	26	4	1.6	133	16	1.5
Vesikeskuslämmitys - Vattencentralvärme	10	5	0.1	2	0	0.0	30	6	0.5
Ilmakekuslämmitys - Luftcentralvärme	9	6	0.1	-	-	-	1	0	0.0
Suora sähkölämmitys - Direkt elvärme	175	36	0.8	-	-	-	-	-	-
Uuni- t. kaminalämmitys - Ugns- el. kaminuppvärmning	2	1	0.0	23	4	1.4	-	-	-
Ei kiint. lämmityslait. - Inga fasta uppv.anordn.	3	1	0.0	-	-	-	22	5	0.5
Tuntematon - Okänt	1	0	0.0	1	0	0.0	80	5	0.5
Hoitoalan rakennukset - Vårdbyggnader	70	32	0.7	11	4	1.5	44	28	2.6
Vesikeskuslämmitys - Vattencentralvärme	5	3	0.1	1	0	0.1	17	0	0.0
Ilmakekuslämmitys - Luftcentralvärme	-	-	-	-	-	-	1	1	0.1
Suora sähkölämmitys - Direkt elvärme	62	27	0.6	-	-	-	-	-	-
Uuni- t. kaminalämmitys - Ugns- el. kaminuppvärmning	1	0	0.0	10	3	1.3	-	-	-
Ei kiint. lämmityslait. - Inga fasta uppv.anordn.	2	1	0.0	-	-	-	1	0	0.0
Tuntematon - Okänt	-	-	-	-	-	-	25	26	2.4

Alue, käyttötarkoitus, lämmitystapa Område, användningssyfte, uppvärmningsätt	Kaikki rakennukset Alla byggnader		Lämmitysaine/lämmönlähde - Bränsle för uppvärmning/värmekälla										
	Kp1 - St	Kerros- ala 1000 m2 Vänings- area 1000 m2	Kauko- tai aluelämpö Fjärr- eller regionvärme			Öljy, kaasu Olja, gas			Kivhiili Stenkol				
			Kp1 - St	Kerrosala Väningsarea	%	Kp1 - St	Kerrosala Väningsarea	%	Kp1 - St	Kerrosala Väningsarea	%		
												1000 m2	%

 PÄÄKAUPUNKISEUTU
 HUVUDSTADSREGIONEN

Toimisto- ja hallintorak. - Kontors- och förvaltningsb.	1417	6008	1019	5555	13.2	192	242	3.7	8	14	5.6
Vesikeskuslämmitys - Vattencentralvärme	1187	5502	981	5254	12.5	177	203	3.1	8	14	5.6
Ilmakekuslämmitys - Luftcentralvärme	54	336	38	301	0.7	12	27	0.4	-	-	-
Suora sähkölämmitys - Direkt elvärme	115	85	-	-	-	-	-	-	-	-	-
Uuni- t. kaminalämmitys - Ugns- el. kaminuppvärmning	5	1	-	-	-	-	-	-	-	-	-
Ei kiint. lämmityslait. - Inga fasta uppv.anordn.	6	14	-	-	-	1	4	0.1	-	-	-
Tuntematon - Okänt	50	71	-	-	-	2	8	0.1	-	-	-
Kokontumisrakennukset - Byggnader för samlingslok.	712	1019	274	797	1.9	145	117	1.8	2	1	0.3
Vesikeskuslämmitys - Vattencentralvärme	441	865	256	724	1.7	128	101	1.5	2	1	0.3
Ilmakekuslämmitys - Luftcentralvärme	37	90	18	73	0.2	12	11	0.2	-	-	-
Suora sähkölämmitys - Direkt elvärme	122	35	-	-	-	-	-	-	-	-	-
Uuni- t. kaminalämmitys - Ugns- el. kaminuppvärmning	21	4	-	-	-	3	1	0.0	-	-	-
Ei kiint. lämmityslait. - Inga fasta uppv.anordn.	20	12	-	-	-	2	4	0.1	-	-	-
Tuntematon - Okänt	71	13	-	-	-	-	-	-	-	-	-
Opetusrakennukset - Undervisningsbyggnader	724	2335	447	1840	4.4	140	379	5.7	4	8	3.4
Vesikeskuslämmitys - Vattencentralvärme	584	2203	439	1810	4.3	135	356	5.6	3	8	3.2
Ilmakekuslämmitys - Luftcentralvärme	12	35	8	30	0.1	2	4	0.1	1	1	0.2
Suora sähkölämmitys - Direkt elvärme	89	22	-	-	-	-	-	-	-	-	-
Uuni- t. kaminalämmitys - Ugns- el. kaminuppvärmning	4	6	-	-	-	1	4	0.1	-	-	-
Ei kiint. lämmityslait. - Inga fasta uppv.anordn.	6	2	-	-	-	1	1	0.0	-	-	-
Tuntematon - Okänt	29	68	-	-	-	1	3	0.1	-	-	-
Teollisuusrakennukset - Industribyggnader	1878	4853	773	3687	8.8	527	978	14.8	8	1	0.5
Vesikeskuslämmitys - Vattencentralvärme	1304	4363	723	3529	8.4	394	802	12.1	7	1	0.4
Ilmakekuslämmitys - Luftcentralvärme	177	345	50	157	0.4	117	172	2.6	-	-	-
Suora sähkölämmitys - Direkt elvärme	132	76	-	-	-	-	-	-	-	-	-
Uuni- t. kaminalämmitys - Ugns- el. kaminuppvärmning	20	4	-	-	-	12	3	0.0	1	0	0.0
Ei kiint. lämmityslait. - Inga fasta uppv.anordn.	48	14	-	-	-	4	1	0.0	-	-	-
Tuntematon - Okänt	197	51	-	-	-	-	-	-	-	-	-
Liikenteen rakennukset - Trafikbyggnader	3218	1690	321	884	2.1	284	202	3.1	10	1	0.6
Vesikeskuslämmitys - Vattencentralvärme	1611	1221	305	795	1.9	240	171	2.6	8	1	0.5
Ilmakekuslämmitys - Luftcentralvärme	53	121	16	88	0.2	39	31	0.5	1	0	0.0
Suora sähkölämmitys - Direkt elvärme	255	59	-	-	-	-	-	-	-	-	-
Uuni- t. kaminalämmitys - Ugns- el. kaminuppvärmning	18	4	-	-	-	2	0	0.0	1	0	0.0
Ei kiint. lämmityslait. - Inga fasta uppv.anordn.	95	103	-	-	-	1	0	0.0	-	-	-
Tuntematon - Okänt	1166	84	-	-	-	2	0	0.0	-	-	-

Alue, käyttötarkoitus, lämmitystapa Område, användningssyfte, uppvärmningssätt	Lämmitysaine/lämmönlähde - Bränsle för uppvärmning/värmekälla								
	Sähkö Elektricitet			Puu, turve Ved, torv			Muu tai tuntematon Annat eller okänt		
	Kpl - St	Kerrosala Väningsarea		Kpl - St	Kerrosala Väningsarea		Kpl - St	Kerrosala Väningsarea	
		1000 m2	%		1000 m2	%		1000 m2	%

 PÄÄKAUPUNKISEUTU
 HUVUDSTADSREGIONEN

Toimisto- ja hallintorak. - Kontors- och förvaltningsb.	129	111	2.5	5	1	0.4	64	85	7.9
Vesikeskuslämmitys - Vattencentralvärme	9	17	0.4	-	-	-	12	15	1.4
Ilmakeskuslämmitys - Luftcentralvärme	3	7	0.2	1	0	0.1	-	-	-
Suora sähkölämmitys - Direkt elvärme	115	85	1.9	-	-	-	-	-	-
Uuni- t. kamiinalämmitys - Ugns- el. kaminuppvärmning	1	0	0.0	4	1	0.3	-	-	-
Ei kiint. lämmityslait. - Inga fasta uppv.anordn.	1	2	0.0	-	-	-	4	8	0.7
Tuntematon - Okänt	-	-	-	-	-	-	48	63	5.8
Kokoontumisrakennukset - Byggnader för samlingslok.	142	59	1.3	18	3	1.0	131	43	4.0
Vesikeskuslämmitys - Vattencentralvärme	12	13	0.3	1	0	0.1	42	26	2.4
Ilmakeskuslämmitys - Luftcentralvärme	4	4	0.1	-	-	-	3	1	0.1
Suora sähkölämmitys - Direkt elvärme	122	35	0.8	-	-	-	-	-	-
Uuni- t. kamiinalämmitys - Ugns- el. kaminuppvärmning	1	0	0.0	17	3	0.9	-	-	-
Ei kiint. lämmityslait. - Inga fasta uppv.anordn.	1	6	0.1	-	-	-	17	3	0.2
Tuntematon - Okänt	2	0	0.0	-	-	-	69	13	1.2
Opetusrakennukset - Undervisningsbyggnader	92	22	0.5	4	1	0.5	37	83	7.8
Vesikeskuslämmitys - Vattencentralvärme	1	0	0.0	-	-	-	6	19	1.7
Ilmakeskuslämmitys - Luftcentralvärme	-	-	-	-	-	-	1	0	0.0
Suora sähkölämmitys - Direkt elvärme	89	22	0.5	-	-	-	-	-	-
Uuni- t. kamiinalämmitys - Ugns- el. kaminuppvärmning	-	-	-	3	1	0.4	-	-	-
Ei kiint. lämmityslait. - Inga fasta uppv.anordn.	1	0	0.0	-	-	-	4	0	0.0
Tuntematon - Okänt	1	0	0.0	1	0	0.0	26	64	6.0
Teollisuusrakennukset - Industribyggnader	159	98	2.2	10	2	0.8	401	88	8.2
Vesikeskuslämmitys - Vattencentralvärme	14	6	0.1	4	2	0.6	162	23	2.2
Ilmakeskuslämmitys - Luftcentralvärme	7	13	0.3	-	-	-	3	3	0.3
Suora sähkölämmitys - Direkt elvärme	132	76	1.7	-	-	-	-	-	-
Uuni- t. kamiinalämmitys - Ugns- el. kaminuppvärmning	-	-	-	5	0	0.2	2	0	0.0
Ei kiint. lämmityslait. - Inga fasta uppv.anordn.	5	1	0.0	-	-	-	39	12	1.1
Tuntematon - Okänt	1	2	0.0	1	0	0.0	195	49	4.6
Liikenteen rakennukset - Trafikbyggnader	291	69	1.5	19	4	1.4	2293	430	40.1
Vesikeskuslämmitys - Vattencentralvärme	16	9	0.2	2	0	0.1	1040	244	22.8
Ilmakeskuslämmitys - Luftcentralvärme	4	1	0.0	-	-	-	3	1	0.1
Suora sähkölämmitys - Direkt elvärme	265	59	1.3	-	-	-	-	-	-
Uuni- t. kamiinalämmitys - Ugns- el. kaminuppvärmning	-	-	-	15	3	1.3	-	-	-
Ei kiint. lämmityslait. - Inga fasta uppv.anordn.	4	0	0.0	1	0	0.0	89	102	9.6
Tuntematon - Okänt	2	0	0.0	1	0	0.0	1161	83	7.8

Alue, käyttötarkoitus, lämmitystapa Område, användningssyfte, uppvärmningssätt	Kaikki rakennukset Alla byggnader		Lämmitysaine/lämmönlähde - Bränsle för uppvärmning/värmekälla								
	Kpl - St	Kerros- ala 1000 m2 Vänings- area 1000 m2	Kauko- tai aluelämpö Fjärr- eller regionvärme			Ölly, kaasu Olja, gas			Kivhiili Stenkol		
			Kpl - St	Kerrosala Väningsarea		Kpl - St	Kerrosala Väningsarea		Kpl - St	Kerrosala Väningsarea	
				1000 m2	%		1000 m2	%		1000 m2	%
Muut rakennukset ja tuntemattomat - Övriga byggnader och okända	1665	2342	390	1504	3.6	296	557	8.4	7	1	0.5
Vesikeskuslämmitys - Vattencentralvärme	719	1915	363	1364	3.2	222	476	7.2	7	1	0.5
Ilmakeskuslämmitys - Luftcentralvärme	90	213	27	140	0.3	56	68	1.0	-	-	-
Suora sähkölämmitys - Direkt elvärme	137	73	-	-	-	-	-	-	-	-	-
Uuni- t. kaminälämmitys - Ugns- el. kaminuppvärmning	43	11	-	-	-	6	2	0.0	-	-	-
Ei kiint. lämmityslait. - Inga fasta uppv.anordn.	125	55	-	-	-	9	12	0.2	-	-	-
Tuntematon - Okänt	551	75	-	-	-	3	1	0.0	-	-	-

 PÄÄKAUPUNKISEUTU
 HUVUDSTADSREGIONEN

Muut rakennukset ja tuntemattomat - Övriga byggnader och okända	1665	2342	390	1504	3.6	296	557	8.4	7	1	0.5
Vesikeskuslämmitys - Vattencentralvärme	719	1915	363	1364	3.2	222	476	7.2	7	1	0.5
Ilmakeskuslämmitys - Luftcentralvärme	90	213	27	140	0.3	56	68	1.0	-	-	-
Suora sähkölämmitys - Direkt elvärme	137	73	-	-	-	-	-	-	-	-	-
Uuni- t. kaminälämmitys - Ugns- el. kaminuppvärmning	43	11	-	-	-	6	2	0.0	-	-	-
Ei kiint. lämmityslait. - Inga fasta uppv.anordn.	125	55	-	-	-	9	12	0.2	-	-	-
Tuntematon - Okänt	551	75	-	-	-	3	1	0.0	-	-	-

Alue, käyttötarkoitus, lämmitystapa Område, användningssyfte, uppvärmningssätt	Lämmitysaine/lämmönlähde - Bränsle för uppvärmning/värmekälla								
	Sähkö Elektricitet			Puu, turve Ved, torv			Muu tai tuntematon Annat eller okänt		
	Kpl - St	Kerrosala Väningsarea		Kpl - St	Kerrosala Väningsarea		Kpl - St	Kerrosala Väningsarea	
		1000 m2	%		1000 m2	%		1000 m2	%

PÄÄKAUPUNKISEUTU
HUVUDSTADSREGIONEN

Muut rakennukset ja tuntemattomat -									
Övriga byggnader och okända	172	106	2.4	42	13	4.8	758	160	15.0
Vesikeskuslämmitys -									
Vattencentralvärme	21	25	0.6	4	3	1.2	102	46	4.3
Ilmakeskuslämmitys -									
Luftcentralvärme	5	5	0.1	-	-	-	2	1	0.1
Suora sähkölämmitys -									
Direkt elvärme	137	73	1.6	-	-	-	-	-	-
Uuni- t. kamiinalämmitys -									
Ugns- el. kaminuppvärmning	-	-	-	35	9	3.3	2	0	0.0
Ei kiint. lämmityslaitt. -									
Inga fasta uppv.anordn.	8	3	0.1	-	-	-	108	41	3.8
Tuntematon -									
Okänt	1	0	0.0	3	1	0.3	544	73	6.8

2 Rakennukset käyttötarkoituksen, rakentamisvuoden ja kerrosalan mukaan 31.12.1990

Byggnader efter användningssyfte, byggnadsår och våningsarea

Buildings by intended use, year of completion and floorage

Alue, käyttötarkoitus Område, användningssyfte	Raken- nuksia yhteensä Byggnad- er inalles	Rakentamisvuosi - Byggnadsår							
		-1920		1921-1939		1940-1949		1950-1959	
		Kpl - St	Kerrosala 1000 m2 Vån.area 1000 m2	Kpl - St	Kerrosala 1000 m2 Vån.area 1000 m2	Kpl - St	Kerrosala 1000 m2 Vån.area 1000 m2	Kpl - St	Kerrosala 1000 m2 Vån.area 1000 m2

KOKO MAA - HELA LANDET

Kaikki rakennukset - Alla byggnader	11624 10	95641	16001	88830	16707	97081	12970	177941	32569
Varsinaiset asuinrakennukset - Egentliga bostadsbyggnader	1004809	87635	10584	82374	11236	92414	9538	166673	22351
Erilliset pientalot - Fristående småhus	907574	84970	8531	78777	7369	90029	8159	161181	15821
Kytkeytyt pientalot - Sammanbyggda småhus	52522	720	226	463	128	392	122	726	332
Asuinkerrostalot - Flervåningsbostadshus	44713	1945	1826	3134	3739	1993	1257	4765	6199
Muut asuinrakennukset - Övriga bostadsbyggnader	7354	731	49	601	34	499	26	723	39
Mymälä-, majoitus- ja ravitsemisrak.- Butiks-, inkvarterings- o. bespisningsbyggn.	33138	1416	492	1279	632	1082	435	2362	1120
Hoitoalan rakennukset - Vårdbyggnader	5796	432	438	377	608	244	208	573	868
Toimisto- ja hallintorakennukset - Kontors- och förvaltningsbyggnader	9913	829	1257	507	719	377	347	985	987
Kokoontumisrak. - Byggn. för samlingslokaler	10231	1715	713	848	430	356	148	809	396
Opetusrakennukset - Undervisningsbyggnader	8545	971	748	871	771	282	302	1681	2594
Teollisuusrakennukset - Industribyggnader	29106	881	1257	995	1753	993	1542	1987	2893
Liikenteen rakennukset - Trafikbyggnader	36784	419	160	450	184	360	120	1159	593
Muut rakennukset ja tuntemattomat - Övriga byggnader och okända	16734	612	304	527	340	474	304	989	727

UUDENMAAN LÄÄNI NYLANDS LÄN

Kaikki rakennukset - Alla byggnader	185433	13491	4701	13397	5599	13097	2481	26906	7841
Varsinaiset asuinrakennukset - Egentliga bostadsbyggnader	159073	11689	2599	12120	3888	12325	1640	24907	5106
Erilliset pientalot - Fristående småhus	132303	10719	1209	10813	1098	11824	1140	23163	2374
Kytkeytyt pientalot - Sammanbyggda småhus	12011	115	32	37	10	38	11	247	142
Asuinkerrostalot - Flervåningsbostadshus	14759	855	1359	1270	2781	463	489	1497	2591
Muut asuinrakennukset - Övriga bostadsbyggnader	1660	185	15	135	8	124	6	219	11
Mymälä-, majoitus- ja ravitsemisrak.- Butiks-, inkvarterings- o. bespisningsbyggn.	3728	273	137	196	165	130	79	343	210
Hoitoalan rakennukset - Vårdbyggnader	1287	128	147	81	208	51	92	108	177
Toimisto- ja hallintorakennukset - Kontors- och förvaltningsbyggnader	2178	298	901	140	366	71	119	186	407
Kokoontumisrak. - Byggn. för samlingslokaler	1603	330	213	147	163	60	29	131	97
Opetusrakennukset - Undervisningsbyggnader	1407	174	211	136	231	27	50	216	584
Teollisuusrakennukset - Industribyggnader	4552	138	271	207	371	159	359	346	793
Liikenteen rakennukset - Trafikbyggnader	6520	84	74	103	71	54	18	247	260
Muut rakennukset ja tuntemattomat - Övriga byggnader och okända	3425	192	132	132	127	96	88	203	196

Alue, käyttötarkoitus Område, användningssyfte	Rakentamisvuosi - Byggnadsår							
	1960-1969		1970-1979		1980-1990		Tuntematon - Okänt	
	Kpl - St	Kerrosala 1000 m2 Vän.area 1000 m2	Kpl - St	Kerrosala 1000 m2 Vän.area 1000 m2	Kpl - St	Kerrosala 1000 m2 Vän.area 1000 m2	Kpl - St	Kerrosala 1000 m2 Vän.area 1000 m2

KOKO MAA - HELA LANDET

Kaikki rakennukset - Alla byggnader	138442	44333	198327	72698	343512	109641	22636	2204
Varsinaiset asuinrakennukset - Egentliga bostadsbyggnader	123965	28599	173821	48292	268660	66284	9267	814
Erilliset pientalot - Fristående småhus	113012	13098	148776	20432	221930	33734	8900	654
Kytkeytyt pientalot - Sammanbyggda småhus	2993	1662	13264	6753	33682	13421	282	76
Asuinkerrostalot - Flervåningsbostadshus	7960	13840	11782	21107	13048	19130	85	85
Muut asuinrakennukset - Övriga bostadsbyggnader	456	29	1183	54	1790	111	1371	12
Myyvälä-, majoitus- ja ravitsemisrak.- Butiks-, inkvarterings- o. bespisningsbyggn.	3631	2098	6619	3617	15568	7482	1181	180
Hoitoalan rakennukset - Vårdbyggnader	661	1062	931	1492	2434	2896	144	117
Toimisto- ja hallintorakennukset - Kontors- och förvaltningsbyggnader	1242	1449	1657	2760	4144	6875	272	140
Kokoontumisrak. - Byggn. för samlingslokaler	844	603	1272	1039	3805	2554	582	36
Opetusrakennukset - Undervisningsbyggnader	1009	2502	913	2229	2514	4500	204	101
Teollisuusrakennukset - Industribyggnader	3195	5510	6276	9408	13018	12020	1760	567
Liikenteen rakennukset - Trafikbyggnader	2207	1018	3605	1390	25448	3686	3135	111
Muut rakennukset ja tuntemattomat - Övriga byggnader och okända	1232	1463	2150	2417	6031	3233	4719	135

 UUDENMAAN LÄÄNI
 NYLANDS LÄN

Kaikki rakennukset - Alla byggnader	22784	12261	30953	18141	60095	27684	4710	545
Varsinaiset asuinrakennukset - Egentliga bostadsbyggnader	20241	8131	26890	11782	49010	16449	1891	164
Erilliset pientalot - Fristående småhus	16750	2098	20189	3100	37028	6171	1817	128
Kytkeytyt pientalot - Sammanbyggda småhus	857	550	3264	1635	7416	3145	47	13
Asuinkerrostalot - Flervåningsbostadshus	2634	5483	3447	7047	4566	7132	27	23
Muut asuinrakennukset - Övriga bostadsbyggnader	112	6	315	10	313	14	257	2
Myyvälä-, majoitus- ja ravitsemisrak.- Butiks-, inkvarterings- o. bespisningsbyggn.	451	392	753	658	1464	1291	118	62
Hoitoalan rakennukset - Vårdbyggnader	155	334	223	398	622	610	19	5
Toimisto- ja hallintorakennukset - Kontors- och förvaltningsbyggnader	252	622	331	1323	838	2854	62	56
Kokoontumisrak. - Byggn. för samlingslokaler	129	168	184	252	543	494	79	7
Opetusrakennukset - Undervisningsbyggnader	197	683	172	474	454	1056	31	38
Teollisuusrakennukset - Industribyggnader	570	1245	975	2021	1908	2820	249	132
Liikenteen rakennukset - Trafikbyggnader	387	237	578	432	4046	910	1041	45
Muut rakennukset ja tuntemattomat - Övriga byggnader och okända	310	432	532	791	997	1188	963	33

Alue, käyttötarkoitus Område, användningssyfte	Raken- nuksia yhteensä Byggna- der Inalles	Rakentamisyvuosi - Byggnadsår							
		-1920		1921-1939		1940-1949		1950-1959	
		Kp1 - St	Kerrosala 1000 m2 Vän.area 1000 m2	Kp1 - St	Kerrosala 1000 m2 Vän.area 1000 m2	Kp1 - St	Kerrosala 1000 m2 Vän.area 1000 m2	Kp1 - St	Kerrosala 1000 m2 Vän.area 1000 m2

 TURUN-PORIN LÄÄNI
 ÅBO-BJÖRNEBORGS LÄN

Kaikki rakennukset - Alla byggnader	191940	24228	3293	18268	2759	17594	2328	27950	4819
Varsinaiset asuinrakennukset - Egentliga bostadsbyggnader	166740	22502	2467	17052	1974	16757	1688	26090	3291
Erilliset pientalot - Fristående småhus	153451	21785	2180	16459	1671	16372	1503	25405	2511
Kytkeytyt pientalot - Sammanbyggda småhus	7735	409	136	274	74	121	33	124	48
Asuinkerrostalot - Flervåningsbostadshus	5554	308	142	319	229	264	153	561	733
Muut asuinrakennukset - Övriga bostadsbyggnader	1142	183	10	95	6	74	4	80	4
Myyvälä-, majoitus- ja ravitsemisrak.- Butiks-, inkvarterings- o. bespisingbyggn.	4567	317	95	255	118	189	76	354	189
Hoitoalan rakennukset - Vårdbyggnader	834	67	66	77	136	34	19	87	102
Toimisto- ja hallintorakennukset - Kontors- och förvaltningsbyggnader	1658	164	98	99	90	74	43	212	144
Kokoontumisrak. - Byggn. för samlingslokaler	1650	362	127	134	50	45	19	112	55
Opetusrakennukset - Undervisningsbyggnader	1224	200	141	144	99	44	82	218	358
Teollisuusrakennukset - Industribyggnader	5333	229	223	203	195	222	323	417	465
Liikenteen rakennukset - Trafikbyggnader	5622	69	18	98	31	67	26	207	74
Muut rakennukset ja tuntemattomat - Övriga byggnader och okända	3170	135	49	111	60	88	47	173	137

 HÄMEEN LÄÄNI
 TAVASTEHS LÄN

Kaikki rakennukset - Alla byggnader	145446	11703	1958	13827	2458	14865	2201	23030	4528
Varsinaiset asuinrakennukset - Egentliga bostadsbyggnader	126430	10626	1222	12911	1478	14162	1533	21664	3259
Erilliset pientalot - Fristående småhus	112245	10250	1063	12134	1135	13568	1242	20780	2078
Kytkeytyt pientalot - Sammanbyggda småhus	6781	75	19	41	9	55	21	72	29
Asuinkerrostalot - Flervåningsbostadshus	7404	301	140	736	334	539	270	812	1151
Muut asuinrakennukset - Övriga bostadsbyggnader	1066	102	7	105	5	85	5	96	5
Myyvälä-, majoitus- ja ravitsemisrak.- Butiks-, inkvarterings- o. bespisingbyggn.	3622	176	60	167	76	114	52	276	125
Hoitoalan rakennukset - Vårdbyggnader	674	63	49	50	77	35	13	76	107
Toimisto- ja hallintorakennukset - Kontors- och förvaltningsbyggnader	1099	90	64	69	86	41	35	88	77
Kokoontumisrak. - Byggn. för samlingslokaler	1242	232	88	116	48	49	33	104	65
Opetusrakennukset - Undervisningsbyggnader	926	138	118	102	88	29	40	180	319
Teollisuusrakennukset - Industribyggnader	4127	139	273	167	508	197	363	287	414
Liikenteen rakennukset - Trafikbyggnader	4154	44	19	63	26	61	23	149	63
Muut rakennukset ja tuntemattomat - Övriga byggnader och okända	2105	93	60	87	65	92	104	130	94

Alue, käyttötarkoitus Område, användningssyfte	Rakentamisvuosi - Byggnadsår							
	1960-1969		1970-1979		1980-1990		Tuntematon - Okänt	
	Kpl - St	Kerrosala 1000 m ² Vän.area 1000 m ²	Kpl - St	Kerrosala 1000 m ² Vän.area 1000 m ²	Kpl - St	Kerrosala 1000 m ² Vän.area 1000 m ²	Kpl - St	Kerrosala 1000 m ² Vän.area 1000 m ²

 TURUN-PORIN LÄÄNI
 ÅBO-BJÖRNEBORGS LÄN

Kaikki rakennukset - Alla byggnader	21856	6468	30524	11398	47104	14969	4316	368
Varsinaiset asuinrakennukset - Egentliga bostadsbyggnader	19486	4187	26986	7431	36048	8790	1821	174
Erilliset pientalot - Fristående småhus	18057	2137	23557	3341	30092	4641	1724	128
Kytkeytyt pientalot - Sammanbyggda småhus	420	210	1603	820	4706	2001	78	20
Asuinkerrostalot - Flervåningsbostadshus	1008	1840	1826	3271	1250	2147	19	25
Muut asuinrakennukset - Övriga bostadsbyggnader	68	4	198	9	237	14	207	1
Myymälä-, majoitus- ja ravitsemisrak.- Butiks-, inkvarterings- o. bespisningsbyggn.	513	275	793	618	1928	990	218	31
Hoitoalan rakennukset - Vårdbyggnader	75	121	130	219	337	453	27	12
Toimisto- ja hallintorakennukset - Kontors- och förvaltningsbyggnader	230	147	241	273	586	734	52	16
Kokoontumisrak. - Byggn. för samlingslokaler	131	87	179	149	540	349	147	8
Opetusrakennukset - Undervisningsbyggnader	142	377	122	298	316	495	39	8
Teollisuusrakennukset - Industribyggnader	610	836	1159	1821	2144	2096	349	69
Liikenteen rakennukset - Trafikbyggnader	376	188	457	199	3930	595	419	16
Muut rakennukset ja tuntemattomat - Övriga byggnader och okända	227	246	360	383	1039	454	1037	33

 HÄMEEN LÄÄNI
 TAVASTEHS LÄN

Kaikki rakennukset - Alla byggnader	16947	6656	22539	10091	40924	15087	2611	260
Varsinaiset asuinrakennukset - Egentliga bostadsbyggnader	14138	4038	19692	6907	32135	8915	1102	76
Erilliset pientalot - Fristående småhus	12476	1482	16214	2318	25755	3973	1068	66
Kytkeytyt pientalot - Sammanbyggda småhus	283	168	1638	890	4591	1946	26	8
Asuinkerrostalot - Flervåningsbostadshus	1379	2398	1840	3700	1789	2996	8	2
Muut asuinrakennukset - Övriga bostadsbyggnader	64	3	136	6	266	18	212	2
Myymälä-, majoitus- ja ravitsemisrak.- Butiks-, inkvarterings- o. bespisningsbyggn.	384	293	728	468	1688	1065	99	3
Hoitoalan rakennukset - Vårdbyggnader	77	140	94	218	269	354	20	78
Toimisto- ja hallintorakennukset - Kontors- och förvaltningsbyggnader	149	185	167	265	465	719	30	12
Kokoontumisrak. - Byggn. för samlingslokaler	118	76	172	151	390	389	61	3
Opetusrakennukset - Undervisningsbyggnader	78	271	97	248	298	650	24	7
Teollisuusrakennukset - Industribyggnader	489	1198	869	1402	1744	2202	236	47
Liikenteen rakennukset - Trafikbyggnader	293	201	319	148	2891	411	334	12
Muut rakennukset ja tuntemattomat - Övriga byggnader och okända	157	251	266	288	788	363	494	20

Alue, käyttötarkoitus Område, användningssyfte	Raken- nuksia yhteensä Byggnat- inalles	Rakentamisvuosi - Byggnadsår							
		-1920		1921-1939		1940-1949		1950-1959	
		Kpl - St	Kerrosala 1000 m ² Vän.area 1000 m ²	Kpl - St	Kerrosala 1000 m ² Vän.area 1000 m ²	Kpl - St	Kerrosala 1000 m ² Vän.area 1000 m ²	Kpl - St	Kerrosala 1000 m ² Vän.area 1000 m ²

 KYMEN LÄÄNI
 KYMMENE LÄN

Kaikki rakennukset - Alla byggnader	87676	7658	942	8254	1321	8078	1004	14932	2519
Varsinaiset asuinrakennukset - Egentliga bostadsbyggnader	77199	7190	721	7791	825	7690	792	14149	1767
Erilliset pientalot - Fristående småhus	71220	7074	670	7656	691	7539	713	13814	1399
Kytkeytyt pientalot - Sammanbyggda småhus	3112	26	12	22	7	49	19	28	10
Asuinkehostalot - Flervåningsbostadshus	2867	90	39	214	127	102	60	307	349
Muut asuinrakennukset - Övriga bostadsbyggnader	336	47	4	37	2	24	1	30	2
Myymälä-, majoitus- ja ravitsemisrak.- Butiks-, inkvarterings- o. bespisningsbyggn.	2346	96	36	87	32	118	38	186	97
Hoitoalan rakennukset - Vårdbyggnader	388	24	17	17	20	21	13	46	52
Toimisto- ja hallintorakennukset - Kontors- och förvaltningsbyggnader	700	45	28	45	50	36	45	66	51
Kokoontumisrak. - Byggn. för samlingslokaler	731	106	46	69	27	34	19	62	21
Opetusrakennukset - Undervisningsbyggnader	502	49	30	62	62	15	13	98	170
Teollisuusrakennukset - Industribyggnader	1938	46	47	78	266	70	66	138	299
Liikenteen rakennukset - Trafikbyggnader	2476	21	6	25	6	22	8	70	19
Muut rakennukset ja tuntemattomat - Övriga byggnader och okända	1060	36	8	53	32	48	9	88	62

 MIKKELIN LÄÄNI
 S:T MICHELS LÄN

Kaikki rakennukset - Alla byggnader	66542	5176	679	4638	640	4948	542	9051	1261
Varsinaiset asuinrakennukset - Egentliga bostadsbyggnader	48840	4813	506	4354	389	4719	437	8532	914
Erilliset pientalot - Fristående småhus	44666	4771	491	4311	374	4634	403	8346	779
Kytkeytyt pientalot - Sammanbyggda småhus	2608	12	4	7	2	13	4	20	8
Asuinkehostalot - Flervåningsbostadshus	1767	30	11	36	13	72	30	167	128
Muut asuinrakennukset - Övriga bostadsbyggnader	353	29	2	25	2	24	1	31	1
Myymälä-, majoitus- ja ravitsemisrak.- Butiks-, inkvarterings- o. bespisningsbyggn.	2360	97	28	68	28	71	27	121	64
Hoitoalan rakennukset - Vårdbyggnader	287	23	42	19	29	13	6	28	49
Toimisto- ja hallintorakennukset - Kontors- och förvaltningsbyggnader	448	24	11	16	9	19	14	46	31
Kokoontumisrak. - Byggn. för samlingslokaler	620	73	28	48	15	20	6	39	13
Opetusrakennukset - Undervisningsbyggnader	437	49	19	41	33	8	9	91	86
Teollisuusrakennukset - Industribyggnader	1286	38	36	39	27	43	35	81	70
Liikenteen rakennukset - Trafikbyggnader	1268	20	3	19	6	17	6	46	22
Muut rakennukset ja tuntemattomat - Övriga byggnader och okända	743	10	6	10	3	14	3	38	20

Alue, käyttötarkoitus Område, användningssyfte	Rakentamisvuosi - Byggnadsår							
	1960-1969		1970-1979		1980-1990		Tuntematon - Okänt	
	Kpl - St	Kerrosala 1000 m ² Vän.area 1000 m ²	Kpl - St	Kerrosala 1000 m ² Vän.area 1000 m ²	Kpl - St	Kerrosala 1000 m ² Vän.area 1000 m ²	Kpl - St	Kerrosala 1000 m ² Vän.area 1000 m ²

KYMEN LÄÄNI
KYMMELE LÄN

Kaikki rakennukset - Alla byggnader	11802	3145	13704	4647	21940	6922	1308	198
Varsinaiset asuinrakennukset - Egentliga bostadsbyggnader	10747	1973	12143	3198	17028	4081	461	50
Erilliset pientalot - Fristående småhus	10068	1189	10498	1460	14237	2118	435	40
Kytkeytyt pientalot - Sammanbyggda småhus	181	98	835	432	1948	778	23	6
Asuinkerrostalot - Flervåningsbostadshus	498	686	810	1306	843	1185	3	4
Muut asuinrakennukset - Övriga bostadsbyggnader	24	2	46	4	76	4	52	1
Myyvälä-, majoitus- ja ravitsemisrak.- Butiks-, inkvarterings- o. bespisningsbyggn.	291	147	499	262	974	562	85	5
Hoitoalan rakennukset - Vårdbyggnader	61	105	47	52	161	201	12	8
Toimisto- ja hallintorakennukset - Kontors- och förvaltningsbyggnader	91	90	96	116	298	390	23	15
Kokoontumisrak. - Byggn. för samlingslokaler	64	33	84	62	295	211	38	2
Opetusrakennukset - Undervisningsbyggnader	53	96	49	109	161	384	15	10
Teollisuusrakennukset - Industribyggnader	216	604	349	520	896	660	146	87
Liikenteen rakennukset - Trafikbyggnader	176	83	252	89	1714	230	187	3
Muut rakennukset ja tuntemattomat - Övriga byggnader och okända	80	112	139	234	337	199	279	18

MIKKELIN LÄÄNI
S:7 MICHELS LÄN

Kaikki rakennukset - Alla byggnader	6389	1673	9008	2699	16261	4604	1071	100
Varsinaiset asuinrakennukset - Egentliga bostadsbyggnader	5633	1049	7531	1863	12773	2909	485	40
Erilliset pientalot - Fristående småhus	5177	592	6472	859	10391	1539	464	31
Kytkeytyt pientalot - Sammanbyggda småhus	122	56	549	281	1767	651	18	4
Asuinkerrostalot - Flervåningsbostadshus	334	401	510	723	616	718	3	4
Muut asuinrakennukset - Övriga bostadsbyggnader	19	1	56	3	102	6	67	-
Myyvälä-, majoitus- ja ravitsemisrak.- Butiks-, inkvarterings- o. bespisningsbyggn.	285	81	562	140	1105	345	51	6
Hoitoalan rakennukset - Vårdbyggnader	28	40	60	44	112	111	4	-
Toimisto- ja hallintorakennukset - Kontors- och förvaltningsbyggnader	47	39	76	88	207	222	15	11
Kokoontumisrak. - Byggn. för samlingslokaler	36	17	61	57	205	134	38	5
Opetusrakennukset - Undervisningsbyggnader	58	100	49	62	130	213	11	4
Teollisuusrakennukset - Industribyggnader	130	177	293	351	606	444	56	26
Liikenteen rakennukset - Trafikbyggnader	103	38	250	55	743	146	71	3
Muut rakennukset ja tuntemattomat - Övriga byggnader och okända	50	32	70	36	278	74	273	5

Alue, käyttötarkoitus Område, användningssyfte	Raken- nuksia yhteensä Byggnat- inallies	Rakentamisvuosi - Byggnadsår							
		-1920		1921-1939		1940-1949		1950-1959	
		Kp1 - St	Kerrosala 1000 m2 Vän.area 1000 m2	Kp1 - St	Kerrosala 1000 m2 Vän.area 1000 m2	Kp1 - St	Kerrosala 1000 m2 Vän.area 1000 m2	Kp1 - St	Kerrosala 1000 m2 Vän.area 1000 m2

 PÖHJOIS-KARJALAN LÄÄNI
 NORRA KARELENS LÄN

Kaikki rakennukset - Alla byggnader	60787	2706	280	3420	335	4910	431	9007	1132
Varsinaiset asuinrakennukset - Egentliga bostadsbyggnader	44216	2506	220	3220	262	4743	381	8484	823
Erilliset pientalot - Fristående småhus	40318	2489	217	3183	246	4697	365	8329	734
Kytkeytyt pientalot - Sammanbyggda småhus	2619	5	1	5	3	14	3	34	13
Asuinkerrostalot - Flervåningsbostadshus	1279	12	2	32	14	32	13	121	76
Muut asuinrakennukset - Övriga bostadsbyggnader	312	22	1	25	1	23	1	37	2
Myyvälä-, majoitus- ja ravitsemisrak.- Butiks-, inkvarterings- o. bespishningsbyggn.	1681	40	9	46	22	54	15	116	54
Hoitoalan rakennukset - Vårdbyggnader	240	5	1	9	7	15	3	24	31
Toimisto- ja hallintorakennukset - Kontors- och förvaltningsbyggnader	373	18	8	13	8	13	7	30	18
Kokoontumisrak. - Byggn. för samlingslokaler	446	51	18	38	9	18	5	45	13
Opetusrakennukset - Undervisningsbyggnader	462	29	11	35	16	14	7	131	107
Teollisuusrakennukset - Industribyggnader	1129	15	6	15	6	14	5	65	49
Liikenteen rakennukset - Trafikbyggnader	1368	12	2	10	2	8	5	46	14
Muut rakennukset ja tuntemattomat - Övriga byggnader och okända	560	8	2	9	2	8	1	29	22

 KUOPIOIN LÄÄNI
 KUOPPIO LÄN

Kaikki rakennukset - Alla byggnader	61540	3546	689	4672	679	5437	610	10533	1622
Varsinaiset asuinrakennukset - Egentliga bostadsbyggnader	53426	3129	349	4216	417	5237	478	9968	1149
Erilliset pientalot - Fristående småhus	48139	3074	328	4121	362	5144	441	9748	915
Kytkeytyt pientalot - Sammanbyggda småhus	3035	12	4	23	9	20	7	13	4
Asuinkerrostalot - Flervåningsbostadshus	2251	43	17	72	46	73	30	207	229
Muut asuinrakennukset - Övriga bostadsbyggnader	344	21	2	28	2	20	1	52	3
Myyvälä-, majoitus- ja ravitsemisrak.- Butiks-, inkvarterings- o. bespishningsbyggn.	1761	79	34	71	42	43	15	124	46
Hoitoalan rakennukset - Vårdbyggnader	297	23	27	22	28	14	10	35	139
Toimisto- ja hallintorakennukset - Kontors- och förvaltningsbyggnader	475	43	42	24	15	18	9	43	44
Kokoontumisrak. - Byggn. för samlingslokaler	643	85	31	63	19	20	5	64	17
Opetusrakennukset - Undervisningsbyggnader	523	65	42	59	50	17	6	92	141
Teollisuusrakennukset - Industribyggnader	1419	45	143	42	89	37	74	68	44
Liikenteen rakennukset - Trafikbyggnader	1891	31	7	25	11	12	2	37	15
Muut rakennukset ja tuntemattomat - Övriga byggnader och okända	762	25	13	21	5	19	10	50	24

Alue, käyttötarkoitus Område, användningssyfte	Rakentamisvuosi - Byggnadsår							
	1960-1969		1970-1979		1980-1990		Tuntematon - Okänt	
	Kpl - St	Kerrosala 1000 m ² Vän.area 1000 m ²	Kpl - St	Kerrosala 1000 m ² Vän.area 1000 m ²	Kpl - St	Kerrosala 1000 m ² Vän.area 1000 m ²	Kpl - St	Kerrosala 1000 m ² Vän.area 1000 m ²

 POHJOIS-KARJALAN LÄÄNI
 NORRA KARELENS LÄN

Kaikki rakennukset - Alla byggnader	5426	1081	8157	2373	16348	4426	813	57
Varsinaiset asuinrakennukset - Egentliga bostadsbyggnader	4923	740	7136	1586	12860	2795	344	28
Erilliset pientalot - Fristående småhus	4669	506	6022	773	10589	1531	340	26
Kytkeytyt pientalot - Sammanbyggda småhus	92	46	768	346	1708	603	3	1
Asuinkerrostalot - Flervåningsbostadshus	162	180	356	466	563	661	1	-
Muut asuinrakennukset - Övriga bostadsbyggnader	11	1	43	2	90	6	61	-
Myymäälä-, majoitus- ja ravitsemisrak.- Butiks-, inkvarterings- o. bespisningsbyggn.	161	64	318	126	889	316	67	7
Hoitoalan rakennukset - Vårdbyggnader	21	16	47	55	115	147	4	1
Toimisto- ja hallintorakennukset - Kontors- och förvaltningsbyggnader	40	44	54	46	201	225	4	2
Kokoontumisrak. - Byggn. för samlingslokaler	29	12	58	34	184	90	23	-
Opetusrakennukset - Undervisningsbyggnader	41	62	43	70	164	256	6	2
Teollisuusrakennukset - Industribyggnader	91	82	260	380	622	356	47	8
Liikenteen rakennukset - Trafikbyggnader	88	24	144	41	973	138	87	6
Muut rakennukset ja tuntemattomat - Övriga byggnader och okända	31	34	54	36	260	100	171	4

 KUOPION LÄÄNI
 KUOPIO LÄN

Kaikki rakennukset - Alla byggnader	6646	1834	10480	3439	19520	5776	808	70
Varsinaiset asuinrakennukset - Egentliga bostadsbyggnader	5950	1221	9097	2329	15468	3633	360	37
Erilliset pientalot - Fristående småhus	6392	601	7704	1014	12613	1820	343	28
Kytkeytyt pientalot - Sammanbyggda småhus	171	86	776	384	2010	764	11	2
Asuinkerrostalot - Flervåningsbostadshus	387	536	618	931	846	1058	6	8
Muut asuinrakennukset - Övriga bostadsbyggnader	26	2	60	3	116	12	31	-
Myymäälä-, majoitus- ja ravitsemisrak.- Butiks-, inkvarterings- o. bespisningsbyggn.	187	136	380	183	840	419	37	4
Hoitoalan rakennukset - Vårdbyggnader	33	38	42	76	126	145	2	1
Toimisto- ja hallintorakennukset - Kontors- och förvaltningsbyggnader	52	46	69	72	216	302	10	14
Kokoontumisrak. - Byggn. för samlingslokaler	54	36	94	46	246	160	18	-
Opetusrakennukset - Undervisningsbyggnader	60	143	44	121	179	243	7	3
Teollisuusrakennukset - Industribyggnader	131	122	336	401	697	557	63	8
Liikenteen rakennukset - Trafikbyggnader	96	40	262	69	1322	167	106	2
Muut rakennukset ja tuntemattomat - Övriga byggnader och okända	58	51	106	139	311	138	172	1

Alue, käyttötarkoitus Område, användningssyfte	Raken- nuksia yhteensä Byggna- der inalles	Rakentamisvuosi - Byggnadsår							
		-1920		1921-1939		1940-1949		1950-1959	
		Kp1 - St	Kerrosala 1000 m2 Vän.area 1000 m2	Kp1 - St	Kerrosala 1000 m2 Vän.area 1000 m2	Kp1 - St	Kerrosala 1000 m2 Vän.area 1000 m2	Kp1 - St	Kerrosala 1000 m2 Vän.area 1000 m2

 KESKI-SUOMEN LÄÄNI
 MELLERSTA FINLANDS LÄN

Kaikki rakennukset - Alla byggnader	64849	4046	606	5357	667	5562	706	11632	1759
Varsinaiset asuinrakennukset - Egentliga bostadsbyggnader	56695	3731	378	4990	461	6325	525	10922	1215
Erilliset pientalot - Fristående småhus	51987	3693	370	4909	417	5211	458	10722	1009
Kytkeytyt pientalot - Sammanbyggda småhus	2835	12	2	12	2	21	9	32	11
Asuinkerrostalot - Flervåningsbostadshus	1873	26	6	69	42	93	59	168	196
Muut asuinrakennukset - Övriga bostadsbyggnader	516	48	3	69	4	38	2	59	3
Myymlä-, majoitus- ja ravitsemisrak.- Butiks-, inkvarterings- o. bespisingbyggn.	1790	53	11	80	44	61	16	134	54
Hoitoalan rakennukset - Vårdbyggnader	331	18	12	22	27	12	5	24	43
Toimisto- ja hallintorakennukset - Kontors- och förvaltningsbyggnader	478	21	16	17	16	18	7	51	28
Kokoontumisrak. - Byggn. för samlingslokaler	562	63	26	60	29	14	4	48	26
Opetusrakennukset - Undervisningsbyggnader	484	36	25	45	34	17	15	109	192
Teollisuusrakennukset - Industribyggnader	1580	36	27	45	40	52	119	87	152
Liikenteen rakennukset - Trafikbyggnader	1671	21	4	16	4	10	5	47	23
Muut rakennukset ja tuntemattomat - Övriga byggnader och okända	742	19	5	23	9	15	9	51	22

 YAASAN LÄÄNI
 VASA LÄN

Kaikki rakennukset - Alla byggnader	132809	13958	1851	10245	1362	8774	1115	17996	2820
Varsinaiset asuinrakennukset - Egentliga bostadsbyggnader	114648	13042	1323	9499	964	8350	828	16824	1976
Erilliset pientalot - Fristående småhus	107736	12790	1225	9246	858	8210	769	16416	1701
Kytkeytyt pientalot - Sammanbyggda småhus	4136	32	10	13	4	16	4	53	18
Asuinkerrostalot - Flervåningsbostadshus	2776	220	88	240	102	124	56	355	257
Muut asuinrakennukset - Övriga bostadsbyggnader	382	57	4	51	3	20	2	31	3
Myymlä-, majoitus- ja ravitsemisrak.- Butiks-, inkvarterings- o. bespisingbyggn.	2811	120	41	159	54	94	44	249	130
Hoitoalan rakennukset - Vårdbyggnader	627	48	54	45	42	16	9	56	56
Toimisto- ja hallintorakennukset - Kontors- och förvaltningsbyggnader	1023	58	56	44	34	25	35	112	77
Kokoontumisrak. - Byggn. för samlingslokaler	1301	237	79	100	43	37	10	95	42
Opetusrakennukset - Undervisningsbyggnader	940	136	89	117	89	16	18	148	192
Teollisuusrakennukset - Industribyggnader	3877	123	169	125	101	130	139	259	246
Liikenteen rakennukset - Trafikbyggnader	5398	76	20	52	12	53	13	140	38
Muut rakennukset ja tuntemattomat - Övriga byggnader och okända	1802	61	15	63	21	32	17	82	60

Alue, käyttötarkoitus Område, användningssyfte	Rakentamisvuosi - Byggnadsår							
	1960-1969		1970-1979		1980-1990		Tuntematon - Okänt	
	Kp1 - St	Kerrosala 1000 m2 Vän.area 1000 m2	Kp1 - St	Kerrosala 1000 m2 Vän.area 1000 m2	Kp1 - St	Kerrosala 1000 m2 Vän.area 1000 m2	Kp1 - St	Kerrosala 1000 m2 Vän.area 1000 m2

 KESKI-SUOMEN LÄÄNI
 MELLERSTA FINLANDS LÄN

Kaikki rakennukset - Alla byggnader	7210	1804	9915	3207	19952	6004	1276	135
Varsinaiset asuinrakennukset - Egentliga bostadsbyggnader	6501	1244	8681	2194	15959	3679	586	53
Erilliset pientalot - Fristående småhus	6054	661	7607	992	13336	1932	555	42
Kytkeytyt pientalot - Sammanbyggda småhus	138	76	643	344	1952	782	26	7
Asuinkeuhustalot - Flervåningsbostadshus	309	607	531	857	671	965	6	4
Muut asuinrakennukset - Övriga bostadsbyggnader	27	2	54	3	107	6	124	1
Mymälä-, majoitus- ja ravitsemisrak.- Butiks-, inkvarterings- o. bespisingbyggn.	196	94	316	226	860	450	90	16
Hoitoalan rakennukset - Vårdbyggnader	30	40	46	54	169	160	10	2
Toimisto- ja hallintorakennukset - Kontors- och förvaltningsbyggnader	42	27	70	96	239	311	20	6
Kokoontumisrak. - Byggn. för samlingslokaler	40	24	65	61	240	136	32	1
Opetusrakennukset - Undervisningsbyggnader	48	114	48	145	174	256	7	2
Teollisuusrakennukset - Industribyggnader	120	134	301	293	833	710	106	49
Liikenteen rakennukset - Trafikbyggnader	163	48	242	60	1065	148	107	4
Muut rakennukset ja tuntemattomat - Övriga byggnader och okända	43	77	92	75	306	153	193	2

 VAASAN LÄÄNI
 VASA LÄN

Kaikki rakennukset - Alla byggnader	15180	3707	24733	6351	39487	9837	2436	206
Varsinaiset asuinrakennukset - Egentliga bostadsbyggnader	13682	2296	22138	4284	30156	6867	968	93
Erilliset pientalot - Fristående småhus	12996	1528	20370	2766	28786	4110	923	80
Kytkeytyt pientalot - Sammanbyggda småhus	211	112	1080	569	2702	989	29	6
Asuinkeuhustalot - Flervåningsbostadshus	476	656	688	960	668	768	6	8
Muut asuinrakennukset - Övriga bostadsbyggnader	31	2	62	6	94	7	36	1
Mymälä-, majoitus- ja ravitsemisrak.- Butiks-, inkvarterings- o. bespisingbyggn.	332	197	481	321	1277	829	99	14
Hoitoalan rakennukset - Vårdbyggnader	79	116	97	104	269	297	27	9
Toimisto- ja hallintorakennukset - Kontors- och förvaltningsbyggnader	141	87	168	177	463	431	21	1
Kokoontumisrak. - Byggn. för samlingslokaler	88	63	164	108	506	226	76	7
Opetusrakennukset - Undervisningsbyggnader	102	243	108	176	276	368	38	17
Teollisuusrakennukset - Industribyggnader	383	543	881	870	1687	1166	289	46
Liikenteen rakennukset - Trafikbyggnader	224	66	410	119	4079	392	364	9
Muut rakennukset ja tuntemattomat - Övriga byggnader och okända	118	103	224	186	703	274	529	9

Alue, käyttötarkoitus Område, användningssyfte	Raken- nuksia yhteensä Byggnat- inalles	Rakentamisvuosi - Byggnadsår							
		-1920		1921-1939		1940-1949		1950-1959	
		Kp1 - St	Kerrosala 1000 m2 Vän.area 1000 m2	Kp1 - St	Kerrosala 1000 m2 Vän.area 1000 m2	Kp1 - St	Kerrosala 1000 m2 Vän.area 1000 m2	Kp1 - St	Kerrosala 1000 m2 Vän.area 1000 m2

 OULUN LÄÄNI
 ULEÅBORGS LÄN

Kaikki rakennukset - Alla byggnader	116186	6117	760	4445	654	7731	800	17529	2693
Varsinaiset asuinrakennukset - Egentliga bostadsbyggnader	100825	5628	529	4004	361	7410	671	16462	1864
Erilliset pientalot - Fristående småhus	92848	5573	507	3905	320	7284	609	16034	1501
Kytkeyt pientalot - Sammanbyggda småhus	5416	19	4	25	7	18	6	71	31
Asuinkerrostalot - Flervåningsbostadshus	2561	36	18	74	34	108	57	357	332
Muut asuinrakennukset - Övriga bostadsbyggnader	495	22	1	31	1	43	2	52	2
Myyvälä-, majoitus- ja ravitsemisrak.- Butiks-, inkvarterings- o. bespisningsbyggn.	3672	102	33	112	36	94	25	238	100
Hoitoalan rakennukset - Vårdbyggnader	559	24	15	28	30	22	7	51	40
Toimisto- ja hallintorakennukset - Kontors- och förvaltningsbyggnader	887	45	26	21	36	21	9	100	62
Kokoontumisrak. - Byggn. för samlingslokaler	993	128	46	60	19	30	12	69	31
Opetusrakennukset - Undervisningsbyggnader	1034	72	52	96	52	41	30	252	312
Teollisuusrakennukset - Industribyggnader	2513	46	30	47	97	38	36	144	185
Liikenteen rakennukset - Trafikbyggnader	3740	26	5	26	8	10	1	79	38
Muut rakennukset ja tuntemattomat - Övriga byggnader och okända	1468	24	13	20	13	22	6	82	78

 LAPIN LÄÄNI
 LAPPLANDS LÄN

Kaikki rakennukset - Alla byggnader	59983	1776	214	1708	241	5680	699	8545	1413
Varsinaiset asuinrakennukset - Egentliga bostadsbyggnader	49487	1629	145	1559	136	5313	517	7797	872
Erilliset pientalot - Fristående småhus	45867	1620	144	1514	126	5181	475	7593	721
Kytkeyt pientalot - Sammanbyggda småhus	2192	3	1	4	1	27	8	31	17
Asuinkerrostalot - Flervåningsbostadshus	1328	6	1	41	9	105	35	173	134
Muut asuinrakennukset - Övriga bostadsbyggnader	334	3	-	5	-	22	2	32	2
Myyvälä-, majoitus- ja ravitsemisrak.- Butiks-, inkvarterings- o. bespisningsbyggn.	4012	28	4	34	14	107	46	190	63
Hoitoalan rakennukset - Vårdbyggnader	234	6	6	4	2	11	30	35	57
Toimisto- ja hallintorakennukset - Kontors- och förvaltningsbyggnader	505	13	6	17	9	39	24	48	44
Kokoontumisrak. - Byggn. för samlingslokaler	474	38	8	19	7	29	7	49	17
Opetusrakennukset - Undervisningsbyggnader	551	19	10	27	15	53	30	157	127
Teollisuusrakennukset - Industribyggnader	1158	20	30	22	48	26	20	88	193
Liikenteen rakennukset - Trafikbyggnader	2440	13	2	12	9	44	12	89	26
Muut rakennukset ja tuntemattomat - Övriga byggnader och okända	788	7	1	7	1	38	10	60	22

Alue, käyttötarkoitus Område, användningssyfte	Rakentamisvuosi - Byggnadsår							
	1960-1969		1970-1979		1980-1990		Tuntematon - Okänt	
	Kpl - St	Kerrosala 1000 m2 Vän.area 1000 m2	Kpl - St	Kerrosala 1000 m2 Vän.area 1000 m2	Kpl - St	Kerrosala 1000 m2 Vän.area 1000 m2	Kpl - St	Kerrosala 1000 m2 Vän.area 1000 m2

 OULUN LÄÄNI
 ULEÅBORGS LÄN

Kaikki rakennukset - Alla byggnader	16540	3728	24480	6780	38536	9193	1808	188
Varsinaiset asuinrakennukset - Egentliga bostadsbyggnader	14121	2369	22240	4494	30286	6005	674	55
Erilliset pientalot - Fristående småhus	13311	1440	20039	2534	26040	3776	662	45
Kytetyt pientalot - Sammanbyggda småhus	326	170	1506	769	3443	1246	9	4
Asuinkerrostalot - Flervåningsbostadshus	485	760	695	1200	803	983	3	7
Muut asuinrakennukset - Övriga bostadsbyggnader	35	3	58	3	179	11	76	1
Myymälä-, majoitus- ja ravitsemisrak.- Butiks-, inkvarterings- o. bespisningsbyggn.	378	261	627	393	2016	641	105	19
Hoitotalan rakennukset - Vårdbyggnader	71	78	94	231	256	279	13	-
Toimisto- ja hallintorakennukset - Kontors- och förvaltningsbyggnader	121	103	178	220	384	416	17	6
Kokoontumisrak. - Byggn. för samlingslokaler	98	49	126	72	439	252	43	2
Opetusrakennukset - Undervisningsbyggnader	137	281	100	346	316	391	21	5
Teollisuusrakennukset - Industribyggnader	304	443	562	779	1237	653	136	81
Liikenteen rakennukset - Trafikbyggnader	183	65	312	88	2804	326	300	10
Muut rakennukset ja tuntemattomat - Övriga byggnader och okända	92	94	183	156	620	220	425	8

 LAPIN LÄÄNI
 LAPPLANDS LÄN

Kaikki rakennukset - Alla byggnader	8744	1887	11787	3180	20887	4609	868	57
Varsinaiset asuinrakennukset - Egentliga bostadsbyggnader	7734	1220	9812	1964	16307	2856	336	34
Erilliset pientalot - Fristående småhus	7311	776	8831	1097	13593	1901	324	30
Kytetyt pientalot - Sammanbyggda småhus	176	91	591	289	1350	493	11	3
Asuinkerrostalot - Flervåningsbostadshus	248	364	390	578	364	461	1	1
Muut asuinrakennukset - Övriga bostadsbyggnader	31	2	37	3	171	13	33	1
Myymälä-, majoitus- ja ravitsemisrak.- Butiks-, inkvarterings- o. bespisningsbyggn.	414	144	926	187	2167	525	146	11
Hoitotalan rakennukset - Vårdbyggnader	27	29	46	40	100	129	6	1
Toimisto- ja hallintorakennukset - Kontors- och förvaltningsbyggnader	70	53	97	82	209	226	12	1
Kokoontumisrak. - Byggn. för samlingslokaler	61	30	81	47	186	98	21	1
Opetusrakennukset - Undervisningsbyggnader	89	131	70	167	132	170	4	3
Teollisuusrakennukset - Industribyggnader	134	214	249	539	549	336	70	4
Liikenteen rakennukset - Trafikbyggnader	138	37	354	83	1703	199	87	2
Muut rakennukset ja tuntemattomat - Övriga byggnader och okända	66	28	116	89	363	58	144	1

Alue, käyttötarkoitus Område, användningssyfte	Raken- nuksia yhteensä Byggnat- inallies	Rakentamisvuosi - Byggnadsår							
		-1920		1921-1939		1940-1949		1950-1959	
		Kpl - St	Kerrosala 1000 m2 Vän.area 1000 m2	Kpl - St	Kerrosala 1000 m2 Vän.area 1000 m2	Kpl - St	Kerrosala 1000 m2 Vän.area 1000 m2	Kpl - St	Kerrosala 1000 m2 Vän.area 1000 m2

 AHVENANMAAN MAAKUNTA
 LANDSKAPET ÅLAND

Kaikki rakennukset - Alla byggnader	9219	1236	139	701	93	406	53	930	161
Varsinaiset asuinrakennukset - Egentliga bostadsbyggnader	7231	1160	123	658	80	383	46	874	124
Erilliset pientalot - Fristående småhus	6795	1132	119	627	72	366	41	832	98
Kytkeytyt pientalot - Sammanbyggda småhus	142	-	-	-	-	-	-	1	1
Asuinkerrostalot - Flervåningsbostadshus	294	18	4	31	8	18	5	41	24
Muut asuinrakennukset - Övriga bostadsbyggnader	414	12	1	5	-	2	-	4	-
Myyvälä-, majoitus- ja ravitsemisrak.- Butiks-, inkvarterings- o. bespisningsbyggn.	788	35	4	14	1	7	2	21	7
Hoitoalan rakennukset - Vårdbyggnader	38	3	1	3	1	-	-	4	17
Toimisto- ja hallintorakennukset - Kontors- och förvaltningsbyggnader	89	10	2	3	1	1	-	4	3
Kokoontumisrak. - Byggn. för samlingslokaler	66	11	3	4	1	-	-	1	-
Opetusrakennukset - Undervisningsbyggnader	55	4	1	7	3	1	-	9	6
Teollisuusrakennukset - Industribyggnader	194	7	3	6	5	5	3	7	2
Liikenteen rakennukset - Trafikbyggnader	236	2	-	-	-	2	1	3	-
Muut rakennukset ja tuntemattomat - Övriga byggnader och okända	108	2	-	1	-	4	1	3	1

 HELSINGIN SKA
 HELSINGFORS RPL

Kaikki rakennukset - Alla byggnader	114293	4661	3465	6946	4741	6899	1738	17151	6373
Varsinaiset asuinrakennukset - Egentliga bostadsbyggnader	97906	3723	1647	6164	3275	6458	1047	15857	4167
Erilliset pientalot - Fristående småhus	75625	3087	356	5023	528	6082	606	14268	1517
Kytkeytyt pientalot - Sammanbyggda småhus	9577	50	16	20	5	26	9	216	131
Asuinkerrostalot - Flervåningsbostadshus	12703	586	1275	1121	2742	350	433	1373	2519
Muut asuinrakennukset - Övriga bostadsbyggnader	556	43	6	48	3	61	3	118	6
Myyvälä-, majoitus- ja ravitsemisrak.- Butiks-, inkvarterings- o. bespisningsbyggn.	1914	106	92	104	136	62	51	217	154
Hoitoalan rakennukset - Vårdbyggnader	957	95	134	52	179	33	83	77	142
Toimisto- ja hallintorakennukset - Kontors- och förvaltningsbyggnader	1654	216	856	102	348	44	103	131	353
Kokoontumisrak. - Byggn. för samlingslokaler	984	149	162	79	141	34	21	85	80
Opetusrakennukset - Undervisningsbyggnader	949	75	162	88	205	16	34	131	441
Teollisuusrakennukset - Industribyggnader	2872	75	229	133	296	90	300	220	608
Liikenteen rakennukset - Trafikbyggnader	4236	56	67	86	67	36	13	161	239
Muut rakennukset ja tuntemattomat - Övriga byggnader och okända	2266	124	110	89	91	65	82	154	172

Alue, käyttötarkoitus Område, användningssyfte	Rakentamisvuosi - Byggnadsår							
	1960-1969		1970-1979		1980-1990		Tuntematon - Okänt	
	Kpl - St	Kerrosala 1000 m ² Vän.area 1000 m ²	Kpl - St	Kerrosala 1000 m ² Vän.area 1000 m ²	Kpl - St	Kerrosala 1000 m ² Vän.area 1000 m ²	Kpl - St	Kerrosala 1000 m ² Vän.area 1000 m ²

 AHVENANMAAN MAAKUNTA
 LANDSKAPET ÅLAND

Kaikki rakennukset - Alla byggnader	918	200	1947	382	2458	531	624	20
Varsinaiset asuinrakennukset - Egentliga bostadsbyggnader	810	140	1476	262	1631	309	249	13
Erilliset pientalot - Fristående småhus	751	89	1372	178	1471	221	245	12
Kytkeytyt pientalot - Sammanbyggda småhus	18	11	32	15	89	33	2	1
Asuinkeuhkot - Flervåningsbostadshus	41	40	72	69	71	55	2	-
Muut asuinrakennukset - Övriga bostadsbyggnader	8	-	128	2	39	2	216	1
Myymälä-, majoitus- ja ravitsemisrak.- Butiks-, inkvarterings- o. bespisningsbyggn.	49	22	236	38	360	50	66	2
Hoitoalan rakennukset - Vårdbyggnader	4	3	5	3	18	9	1	-
Toimisto- ja hallintorakennukset - Kontors- och förvaltningsbyggnader	7	6	10	13	48	47	6	-
Kokoontumisrak. - Byggn. för samlingslokaler	6	10	4	2	33	17	7	-
Opetusrakennukset - Undervisningsbyggnader	4	2	11	23	17	29	2	2
Teollisuusrakennukset - Industribyggnader	17	11	42	29	95	32	15	2
Liikenteen rakennukset - Trafikbyggnader	3	1	25	6	178	25	23	-
Muut rakennukset ja tuntemattomat - Övriga byggnader och okända	10	4	10	4	39	12	39	-

 HELSINGIN SKA
 HELSINGFORS RPL

Kaikki rakennukset - Alla byggnader	15660	10421	19241	14595	41257	23010	2479	389
Varsinaiset asuinrakennukset - Egentliga bostadsbyggnader	13871	8998	16601	9362	34517	13447	714	90
Erilliset pientalot - Fristående småhus	10824	1447	11241	1928	24424	4251	676	63
Kytkeytyt pientalot - Sammanbyggda småhus	742	499	2545	1316	5958	2570	20	7
Asuinkeuhkot - Flervåningsbostadshus	2305	5052	2815	6118	4135	6626	18	20
Muut asuinrakennukset - Övriga bostadsbyggnader	54	3	107	4	88	4	37	1
Myymälä-, majoitus- ja ravitsemisrak.- Butiks-, inkvarterings- o. bespisningsbyggn.	310	320	384	522	673	1012	58	51
Hoitoalan rakennukset - Vårdbyggnader	119	283	168	333	405	510	8	1
Toimisto- ja hallintorakennukset - Kontors- och förvaltningsbyggnader	189	576	266	1261	664	2716	43	51
Kokoontumisrak. - Byggn. för samlingslokaler	94	154	137	230	363	387	43	2
Opetusrakennukset - Undervisningsbyggnader	153	593	129	409	342	875	15	26
Teollisuusrakennukset - Industribyggnader	394	938	588	1382	1219	2240	153	112
Liikenteen rakennukset - Trafikbyggnader	243	193	444	392	2309	748	901	42
Muut rakennukset ja tuntemattomat - Övriga byggnader och okända	233	363	417	700	677	1072	507	14

Alue, käyttötarkoitus Område, användningssyfte	Raken- nuksia yhteensä Byggnat- inalles	Rakentamivuosi - Byggnadsår							
		-1920		1921-1939		1940-1949		1950-1959	
		Kp1 - St	Kerrosala 1000 m2 Vän.area 1000 m2	Kp1 - St	Kerrosala 1000 m2 Vän.area 1000 m2	Kp1 - St	Kerrosala 1000 m2 Vän.area 1000 m2	Kp1 - St	Kerrosala 1000 m2 Vän.area 1000 m2

 ITÄ-UUDENMAAN SKA
 ÖSTRA NYLANDS RPL

Kaikki rakennukset - Alla byggnader	31571	4483	609	3082	365	2724	322	4267	581
Varsinaiset asuinrakennukset - Egentliga bostadsbyggnader	27114	4056	464	2871	297	2593	268	3943	405
Erilliset pientalot - Fristående småhus	25548	3929	424	2831	284	2542	244	3891	382
Kytkeytyt pientalot - Sammanbyggda småhus	868	28	7	2	-	2	-	11	4
Asuinkeuhkot - Flervåningsbostadshus	698	99	33	38	12	49	24	41	19
Muut asuinrakennukset - Övriga bostadsbyggnader	610	84	5	53	2	30	1	58	3
Myymälä-, majoitus- ja ravitsemisrak.- Butiks-, inkvarterings- o. bespisningsbyggn.	587	69	21	29	10	29	9	59	20
Hoitoalan rakennukset - Vårdbyggnader	143	23	10	16	11	6	2	8	4
Toimisto- ja hallintorakennukset - Kontors- och förvaltningsbyggnader	200	39	28	12	3	5	2	23	21
Kokoontumisrak. - Byggn. för samlingslokaler	278	82	23	33	11	12	3	21	8
Opetusrakennukset - Undervisningsbyggnader	207	52	20	17	8	2	7	44	69
Teollisuusrakennukset - Industribyggnader	766	39	27	33	16	31	26	51	39
Liikenteen rakennukset - Trafikbyggnader	1265	12	5	6	2	8	2	44	8
Muut rakennukset ja tuntemattomat - Övriga byggnader och okända	401	27	6	12	4	8	1	16	4

 LÄNSI-UUDENMAAN SKA
 VÄST-NYLANDS RPL

Kaikki rakennukset - Alla byggnader	13667	1121	138	1210	198	1395	159	2105	364
Varsinaiset asuinrakennukset - Egentliga bostadsbyggnader	11789	1010	102	1110	107	1311	123	1947	200
Erilliset pientalot - Fristående småhus	10781	991	99	1070	99	1291	111	1911	175
Kytkeytyt pientalot - Sammanbyggda småhus	610	6	1	5	1	1	-	11	5
Asuinkeuhkot - Flervåningsbostadshus	398	13	2	35	7	19	12	25	21
Muut asuinrakennukset - Övriga bostadsbyggnader	239	23	2	13	1	19	1	24	1
Myymälä-, majoitus- ja ravitsemisrak.- Butiks-, inkvarterings- o. bespisningsbyggn.	333	18	6	25	7	12	9	36	23
Hoitoalan rakennukset - Vårdbyggnader	61	1	-	2	1	4	2	10	13
Toimisto- ja hallintorakennukset - Kontors- och förvaltningsbyggnader	112	11	5	12	10	9	7	8	8
Kokoontumisrak. - Byggn. för samlingslokaler	105	29	8	12	3	8	2	8	3
Opetusrakennukset - Undervisningsbyggnader	76	9	4	9	4	5	2	17	35
Teollisuusrakennukset - Industribyggnader	343	9	7	9	37	13	9	28	68
Liikenteen rakennukset - Trafikbyggnader	376	3	-	5	1	5	2	16	5
Muut rakennukset ja tuntemattomat - Övriga byggnader och okända	223	8	4	13	27	9	1	11	7

Alue, käyttötarkoitus Område, användningssyfte	Rakentamivuosi - Byggnadsår							
	1960-1969		1970-1979		1980-1990		Tuntematon - Okänt	
	Kpl - St	Kerrosala 1000 m ² Vän. area 1000 m ²	Kpl - St	Kerrosala 1000 m ² Vän. area 1000 m ²	Kpl - St	Kerrosala 1000 m ² Vän. area 1000 m ²	Kpl - St	Kerrosala 1000 m ² Vän. area 1000 m ²

 ITÄ-UUDENMAAN SKA
 ÖSTRA NYLANDS RPL

Kaikki rakennukset - Alla byggnader	2727	661	4958	1425	8472	1961	858	52
Varsinaiset asuinrakennukset - Egentliga bostadsbyggnader	2430	447	4407	981	6379	1247	435	27
Erilliset pientalot - Fristående småhus	2274	249	3928	510	5726	865	427	26
Kytkeytyt pientalot - Sammanbyggda småhus	43	19	265	119	512	197	5	1
Asuinkerrostalot - Flervåningsbostadshus	113	180	214	352	141	184	3	-
Muut asuinrakennukset - Övriga bostadsbyggnader	28	1	101	3	141	6	115	1
Myymälä-, majoitus- ja ravitsemisrak.- Butiks-, inkvarterings- o. bespisningsbyggn.	46	29	93	52	231	107	31	7
Hoitoalan rakennukset - Vårdbyggnader	15	37	18	14	52	60	5	3
Toimisto- ja hallintorakennukset - Kontors- och förvaltningsbyggnader	23	14	22	12	69	55	7	2
Kokoontumisrak. - Byggn. för samlingslokaler	12	4	15	5	83	44	20	2
Opetusrakennukset - Undervisningsbyggnader	15	22	21	44	47	69	9	4
Teollisuusrakennukset - Industribyggnader	68	72	176	267	314	254	54	3
Liikenteen rakennukset - Trafikbyggnader	61	16	57	14	992	82	85	1
Muut rakennukset ja tuntemattomat - Övriga byggnader och okända	29	20	48	32	164	47	97	1

 LÄNSI-UUDENMAAN SKA
 VÄST-NYLANDS RPL

Kaikki rakennukset - Alla byggnader	1562	453	2169	709	3787	996	308	33
Varsinaiset asuinrakennukset - Egentliga bostadsbyggnader	1389	260	1848	467	3018	679	156	10
Erilliset pientalot - Fristående småhus	1277	143	1694	212	2503	384	144	9
Kytkeytyt pientalot - Sammanbyggda småhus	22	8	126	58	427	170	12	2
Asuinkerrostalot - Flervåningsbostadshus	90	110	128	197	88	125	-	-
Muut asuinrakennukset - Övriga bostadsbyggnader	15	1	74	2	37	2	34	-
Myymälä-, majoitus- ja ravitsemisrak.- Butiks-, inkvarterings- o. bespisningsbyggn.	34	15	78	44	123	61	7	-
Hoitoalan rakennukset - Vårdbyggnader	6	5	10	35	26	16	2	1
Toimisto- ja hallintorakennukset - Kontors- och förvaltningsbyggnader	16	14	9	6	44	30	3	3
Kokoontumisrak. - Byggn. för samlingslokaler	6	3	10	6	27	26	5	1
Opetusrakennukset - Undervisningsbyggnader	10	36	5	7	21	29	-	-
Teollisuusrakennukset - Industribyggnader	49	93	80	101	150	100	5	1
Liikenteen rakennukset - Trafikbyggnader	19	6	30	13	288	25	10	-
Muut rakennukset ja tuntemattomat - Övriga byggnader och okända	18	20	25	27	53	27	86	16

Alue, käyttötarkoitus Område, användningssyfte	Raken- nuksia yhteensä Byggnad- er inalles	Rakentamisvuosi - Byggnadsår							
		-1920		1921-1939		1940-1949		1950-1959	
		Kpl	St	Kerrosala 1000 m2 Vän.area 1000 m2	Kpl	St	Kerrosala 1000 m2 Vän.area 1000 m2	Kpl	St

 LÄNTISEN UUDENMAAN SKA
 VÄSTRA NYLANDS RPL

Kaikki rakennukset - Alla byggnader	20773	2678	426	1579	229	1450	195	2553	418
Varsinaiset asuinrakennukset - Egentliga bostadsbyggnader	17610	2402	334	1433	158	1356	144	2386	251
Erilliset pientalot - Fristående småhus	15940	2219	279	1351	136	1306	123	2330	221
Kytkeytyt pientalot - Sammanbyggda småhus	807	28	7	10	2	9	2	7	2
Asuinkerrostalot - Flervåningsbostadshus	863	155	48	72	19	41	19	49	28
Muut asuinrakennukset - Övriga bostadsbyggnader	212	27	2	13	1	7	-	16	1
Myymlä-, majoitus- ja ravitsemisrak.- Butiks-, inkvarterings- o. bespishningsbyggn.	824	71	16	32	11	22	8	22	10
Hoitoalan rakennukset - Vårdbyggnader	105	7	3	9	16	7	4	10	16
Toimisto- ja hallintorakennukset - Kontors- och förvaltningsbyggnader	182	32	11	11	3	12	7	16	9
Kokoontumisrak. - Byggn. för samlingslokaler	196	56	17	18	5	5	2	14	6
Opetusrakennukset - Undervisningsbyggnader	148	31	22	18	11	4	7	20	36
Teollisuusrakennukset - Industribyggnader	448	11	7	26	19	21	19	31	72
Liikenteen rakennukset - Trafikbyggnader	574	10	2	6	1	3	1	20	6
Muut rakennukset ja tuntemattomat - Övriga byggnader och okända	474	31	12	14	4	13	3	18	11

 VARSINAIS-SUOMEN SKA
 EGENTLIGA FINLANDS RPL

Kaikki rakennukset - Alla byggnader	102400	13233	1933	9535	1640	9354	1192	15472	2718
Varsinaiset asuinrakennukset - Egentliga bostadsbyggnader	88283	12251	1465	8884	1182	8949	898	14454	1906
Erilliset pientalot - Fristående småhus	79917	11695	1238	8433	936	8729	793	14052	1367
Kytkeytyt pientalot - Sammanbyggda småhus	4735	334	117	229	63	89	25	74	24
Asuinkerrostalot - Flervåningsbostadshus	3631	222	110	222	182	131	80	328	515
Muut asuinrakennukset - Övriga bostadsbyggnader	699	114	6	60	4	48	3	49	2
Myymlä-, majoitus- ja ravitsemisrak.- Butiks-, inkvarterings- o. bespishningsbyggn.	2542	157	59	122	64	79	43	179	93
Hoitoalan rakennukset - Vårdbyggnader	515	46	47	41	93	21	9	50	59
Toimisto- ja hallintorakennukset - Kontors- och förvaltningsbyggnader	947	89	64	55	57	39	18	139	97
Kokoontumisrak. - Byggn. för samlingslokaler	931	205	67	67	31	23	11	54	31
Opetusrakennukset - Undervisningsbyggnader	666	114	77	72	40	23	60	108	171
Teollisuusrakennukset - Industribyggnader	2880	136	109	118	115	94	109	219	271
Liikenteen rakennukset - Trafikbyggnader	3180	41	11	51	21	36	16	119	39
Muut rakennukset ja tuntemattomat - Övriga byggnader och okända	1757	80	28	65	33	42	26	101	49

Alue, käyttötarkoitus Område, användningssyfte	Rakentamisvuosi - Byggnadsår							
	1960-1969		1970-1979		1980-1990		Tuntematon - Okänt	
	Kpl - St	Kerrosala 1000 m ² Vän.area 1000 m ²	Kpl - St	Kerrosala 1000 m ² Vän.area 1000 m ²	Kpl - St	Kerrosala 1000 m ² Vän.area 1000 m ²	Kpl - St	Kerrosala 1000 m ² Vän.area 1000 m ²

 LÄNTISEN UUDENMAAN SKA
 VÄSTRA NYLANDS RPL

Kaikki rakennukset - Alla byggnader	2395	632	3846	1206	5406	1379	867	63
Varsinaiset asuinrakennukset - Egentliga bostadsbyggnader	2147	366	3353	819	4102	859	431	32
Erilliset pientalot - Fristående småhus	1985	214	2803	363	3529	539	417	28
Kytkeytyt pientalot - Sammanbyggda småhus	49	23	288	127	406	158	10	3
Asuinkerrostalot - Flervåningsbostadshus	113	129	262	330	167	162	4	1
Muut asuinrakennukset - Övriga bostadsbyggnader	11	1	30	1	40	2	68	-
Myymäälä-, majoitus- ja ravitsemisrak.- Butiks-, inkvarterings- o. bespisningsbyggn.	56	27	189	37	411	84	21	3
Hoitoalan rakennukset - Vårdbyggnader	15	10	23	14	30	29	4	1
Toimisto- ja hallintorakennukset - Kontors- och förvaltningsbyggnader	20	16	29	38	53	49	9	-
Kokoontumisrak. - Byggn. för samlingslokaler	15	6	20	9	60	28	8	1
Opetusrakennukset - Undervisningsbyggnader	19	33	14	12	35	64	7	8
Teollisuusrakennukset - Industribyggnader	51	127	112	234	164	182	33	12
Liikenteen rakennukset - Trafikbyggnader	34	20	39	10	424	49	38	1
Muut rakennukset ja tuntemattomat - Övriga byggnader och okända	27	25	37	31	86	31	248	3

 VARSINAIS-SUOMEN SKA
 EGENTLIGA FINLANDS RPL

Kaikki rakennukset - Alla byggnader	11065	3779	15322	6390	25633	8772	2786	215
Varsinaiset asuinrakennukset - Egentliga bostadsbyggnader	9804	2471	13445	4264	19267	5166	1229	102
Erilliset pientalot - Fristående småhus	8895	1030	11341	1592	15600	2393	1172	76
Kytkeytyt pientalot - Sammanbyggda småhus	247	129	911	491	2805	1244	46	12
Asuinkerrostalot - Flervåningsbostadshus	662	1312	1193	2180	862	1529	11	14
Muut asuinrakennukset - Övriga bostadsbyggnader	27	2	106	4	150	8	145	1
Myymäälä-, majoitus- ja ravitsemisrak.- Butiks-, inkvarterings- o. bespisningsbyggn.	293	158	430	347	1119	539	163	18
Hoitoalan rakennukset - Vårdbyggnader	36	61	79	115	221	289	21	9
Toimisto- ja hallintorakennukset - Kontors- och förvaltningsbyggnader	117	81	124	174	363	530	31	7
Kokoontumisrak. - Byggn. för samlingslokaler	64	51	90	71	302	226	126	5
Opetusrakennukset - Undervisningsbyggnader	71	218	65	189	186	279	27	6
Teollisuusrakennukset - Industribyggnader	342	494	570	901	1203	1130	198	45
Liikenteen rakennukset - Trafikbyggnader	193	103	220	125	2248	352	272	9
Muut rakennukset ja tuntemattomat - Övriga byggnader och okända	118	140	193	200	584	243	574	14

Alue, käyttötarkoitus Område, användningssyfte	Raken- nuksia yhteensä Byggnat- er inalles	Rakentamisvuosi - Byggnadsår							
		-1920		1921-1939		1940-1949		1950-1959	
		Kpl - St	Kerrosala 1000 m ² Vän.area	Kpl - St	Kerrosala 1000 m ² Vän.area	Kpl - St	Kerrosala 1000 m ² Vän.area	Kpl - St	Kerrosala 1000 m ² Vän.area

 SATAKUNNAN SKA
 SATAKUNDA RPL

Kaikki rakennukset - Alla byggnader	70675	8353	1080	6734	885	6649	971	9731	1691
Varsinaiset asuinrakennukset - Egentliga bostadsbyggnader	61843	7767	763	6292	617	6288	650	9072	1121
Erilliset pientalot - Fristående småhus	57774	7616	716	6155	561	6146	574	8837	896
Kytkeytyt pientalot - Sammanbyggda småhus	2449	75	19	46	11	31	8	38	20
Asuinkerrostalot - Flervåningsbostadshus	1620	76	27	92	45	112	68	197	206
Muut asuinrakennukset - Övriga bostadsbyggnader	272	41	2	23	1	19	1	25	2
Myyvälä-, majoitus- ja ravitsemisrak.- Butiks-, inkvarterings- o. bespisningsbyggn.	1574	136	31	106	47	91	27	139	82
Hoitoalan rakennukset - Vårdbyggnader	286	19	19	32	35	11	9	29	36
Toimisto- ja hallintorakennukset - Kontors- och förvaltningsbyggnader	683	65	30	34	29	32	25	56	37
Kokoontumisrak. - Byggn. för samlingslokaler	671	123	50	50	16	19	6	46	19
Opetusrakennukset - Undervisningsbyggnader	425	67	56	54	62	17	21	82	151
Teollisuusrakennukset - Industribyggnader	1899	62	105	68	48	102	204	156	133
Liikenteen rakennukset - Trafikbyggnader	2024	26	6	41	9	27	10	69	29
Muut rakennukset ja tuntemattomat - Övriga byggnader och okända	1218	48	19	46	30	43	19	57	82

 TAMPEREEN SKA
 TAMMERFORS RPL

Kaikki rakennukset - Alla byggnader	95641	8866	1324	9378	1697	8710	1258	14850	2837
Varsinaiset asuinrakennukset - Egentliga bostadsbyggnader	83025	8137	887	8776	994	8298	893	13982	2110
Erilliset pientalot - Fristående småhus	73869	7807	795	8300	776	7978	731	13414	1344
Kytkeytyt pientalot - Sammanbyggda småhus	4729	36	10	23	4	28	13	62	26
Asuinkerrostalot - Flervåningsbostadshus	4427	194	81	452	213	292	149	506	740
Muut asuinrakennukset - Övriga bostadsbyggnader	833	82	6	79	4	60	3	56	3
Myyvälä-, majoitus- ja ravitsemisrak.- Butiks-, inkvarterings- o. bespisningsbyggn.	2406	109	36	118	46	77	29	168	80
Hoitoalan rakennukset - Vårdbyggnader	436	46	39	38	46	20	8	60	60
Toimisto- ja hallintorakennukset - Kontors- och förvaltningsbyggnader	714	62	33	43	67	18	12	66	43
Kokoontumisrak. - Byggn. för samlingslokaler	833	167	61	84	35	27	27	68	39
Opetusrakennukset - Undervisningsbyggnader	673	90	68	66	62	14	25	110	181
Teollisuusrakennukset - Industribyggnader	2739	99	143	109	321	126	191	186	220
Liikenteen rakennukset - Trafikbyggnader	2736	29	12	26	12	34	11	89	43
Muut rakennukset ja tuntemattomat - Övriga byggnader och okända	1247	66	40	40	31	46	60	77	57

Alue, käyttötarkoitus Område, användningssyfte	Rakentamisvuosi - Byggnadsår							
	1960-1969		1970-1979		1980-1990		Tuntematon - Okänt	
	Kpl - St	Kerrosala 1000 m2 Vän. area 1000 m2	Kpl - St	Kerrosala 1000 m2 Vän. area 1000 m2	Kpl - St	Kerrosala 1000 m2 Vän. area 1000 m2	Kpl - St	Kerrosala 1000 m2 Vän. area 1000 m2

SATAKUNNAN SKA
SATAKUNDA RPL

Kaikki rakennukset - Alla byggnader	8699	2275	12410	4290	16894	5051	1205	118
Varsinaiset asuinrakennukset - Egentliga bostadsbyggnader	7789	1452	10963	2679	13243	2915	429	58
Erilliset pientalot - Fristående småhus	7352	900	9845	1433	11430	1798	394	41
Kyttetyt pientalot - Sammanbyggda småhus	145	70	575	277	1513	598	27	7
Asuinkerrostalot - Flervåningsbostadshus	292	482	543	970	300	520	8	11
Muut asuinrakennukset - Övriga bostadsbyggnader	20	1	45	2	60	4	39	1
Myyvälä-, majoitus- ja ravitsemisrak.- Butiks-, inkvarterings- o. bespisningsbyggn.	191	86	305	220	570	363	37	6
Hoitotalan rakennukset - Vårdbyggnader	31	42	43	97	96	117	5	2
Toimisto- ja hallintorakennukset - Kontors- och förvaltningsbyggnader	94	60	91	80	193	175	18	9
Kokoontumisrak. - Byggn. för samlingslokaler	52	28	77	72	184	105	20	3
Opetusrakennukset - Undervisningsbyggnader	69	140	44	83	94	173	8	2
Teollisuusrakennukset - Industribyggnader	210	287	499	823	695	812	117	19
Liikenteen rakennukset - Trafikbyggnader	165	76	199	60	1387	200	121	6
Muut rakennukset ja tuntemattomat - Övriga byggnader och okända	98	103	144	173	372	188	411	13

TAMPEREEN SKA
TAMMERFORS RPL

Kaikki rakennukset - Alla byggnader	10538	3689	14849	6892	26346	9787	2005	220
Varsinaiset asuinrakennukset - Egentliga bostadsbyggnader	9401	2377	12883	4186	20614	6816	935	63
Erilliset pientalot - Fristående småhus	8459	987	10664	1502	16234	2487	913	47
Kyttetyt pientalot - Sammanbyggda småhus	204	112	1167	603	3192	1337	17	4
Asuinkerrostalot - Flervåningsbostadshus	738	1278	1052	2081	1188	1990	5	2
Muut asuinrakennukset - Övriga bostadsbyggnader	57	3	143	7	149	11	218	1
Myyvälä-, majoitus- ja ravitsemisrak.- Butiks-, inkvarterings- o. bespisningsbyggn.	238	192	571	306	1048	682	77	10
Hoitotalan rakennukset - Vårdbyggnader	52	78	52	54	166	245	12	72
Toimisto- ja hallintorakennukset - Kontors- och förvaltningsbyggnader	99	127	116	143	297	472	24	10
Kokoontumisrak. - Byggn. för samlingslokaler	74	49	104	82	263	205	46	2
Opetusrakennukset - Undervisningsbyggnader	44	151	57	131	170	391	22	3
Teollisuusrakennukset - Industribyggnader	294	480	665	770	1198	1446	162	34
Liikenteen rakennukset - Trafikbyggnader	193	67	207	80	1892	271	266	11
Muut rakennukset ja tuntemattomat - Övriga byggnader och okända	86	155	151	133	549	250	243	23

Alue, käyttötarkoitus Område, användningssyfte	Raken- nuksia yhteensä Byggnat- inalles	Rakentamisvuosi - Byggnadsår							
		- 1920		1921-1939		1940-1949		1950-1959	
		Kpl - St	Kerrosala 1000 m2 Vän.area 1000 m2	Kpl - St	Kerrosala 1000 m2 Vän.area 1000 m2	Kpl - St	Kerrosala 1000 m2 Vän.area 1000 m2	Kpl - St	Kerrosala 1000 m2 Vän.area 1000 m2

 KANTA-HÄMEEN SKA
 CENTRALA TAVASTLANDS RPL

Kaikki rakennukset - Alla byggnader	40555	3861	661	4062	569	4535	575	6434	1115
Varsinaiset asuinrakennukset - Egentliga bostadsbyggnader	35324	3472	402	3779	386	4336	430	6033	763
Erilliset pientalot - Fristående småhus	32281	3352	367	3668	343	4212	386	5838	572
Kyttetyt pientalot - Sammanbyggda småhus	1503	38	9	15	4	19	6	18	6
Asuinkerrostalot - Flervåningsbostadshus	1540	82	36	96	39	106	39	177	186
Muut asuinrakennukset - Övriga bostadsbyggnader	293	38	2	27	2	32	2	36	2
Myymälä-, majoitus- ja ravitsemisrak.- Butiks-, inkvarterings- o. bespisningsbyggn.	987	70	25	45	13	35	22	94	45
Hoitoalan rakennukset - Vårdbyggnader	184	14	9	12	33	10	4	23	35
Toimisto- ja hallintorakennukset - Kontors- och förvaltningsbyggnader	335	37	23	24	22	18	14	17	17
Kokoontumisrak. - Byggn. för samlingslokaler	354	76	30	33	10	10	3	28	10
Opetusrakennukset - Undervisningsbyggnader	332	55	46	35	29	9	4	55	91
Teollisuusrakennukset - Industribyggnader	1012	53	100	50	44	42	53	68	111
Liikenteen rakennukset - Trafikbyggnader	1138	12	3	28	8	17	7	47	16
Muut rakennukset ja tuntemattomat - Övriga byggnader och okända	596	34	20	29	24	26	36	33	26

 PÄIJÄT-HÄMEEN SKA
 PÄIJÄNNE-TAVASTLANDS RPL

Kaikki rakennukset - Alla byggnader	41931	2811	396	3845	700	4793	715	6753	1309
Varsinaiset asuinrakennukset - Egentliga bostadsbyggnader	36772	2577	283	3590	396	4554	492	5323	870
Erilliset pientalot - Fristående småhus	33055	2531	254	3377	309	4346	392	6111	606
Kyttetyt pientalot - Sammanbyggda småhus	1568	4	1	4	1	12	4	9	2
Asuinkerrostalot - Flervåningsbostadshus	2149	42	28	209	87	196	97	203	262
Muut asuinrakennukset - Övriga bostadsbyggnader	239	27	1	24	1	26	1	21	1
Myymälä-, majoitus- ja ravitsemisrak.- Butiks-, inkvarterings- o. bespisningsbyggn.	1091	45	10	36	31	41	12	71	21
Hoitoalan rakennukset - Vårdbyggnader	161	9	2	10	10	10	5	18	48
Toimisto- ja hallintorakennukset - Kontors- och förvaltningsbyggnader	266	15	12	17	14	11	10	42	37
Kokoontumisrak. - Byggn. för samlingslokaler	338	55	18	38	14	20	7	29	23
Opetusrakennukset - Undervisningsbyggnader	238	27	19	33	31	12	19	40	100
Teollisuusrakennukset - Industribyggnader	1334	31	44	50	182	71	152	113	168
Liikenteen rakennukset - Trafikbyggnader	915	10	5	21	10	20	7	50	20
Muut rakennukset ja tuntemattomat - Övriga byggnader och okända	577	15	2	25	10	28	11	46	20

Alue, käyttötarkoitus Område, användningssyfte	Rakentamisvuosi - Byggnadsår							
	1960-1969		1970-1979		1980-1990		Tuntematon - Okänt	
	Kpl - St	Kerrosala 1000 m2 Vän.area 1000 m2	Kpl - St	Kerrosala 1000 m2 Vän.area 1000 m2	Kpl - St	Kerrosala 1000 m2 Vän.area 1000 m2	Kpl - St	Kerrosala 1000 m2 Vän.area 1000 m2

 KANTA-HÄMEEN SKA
 CENTRALA TAVASTLANDS RPL

Kaikki rakennukset - Alla byggnader	4194	1372	5596	2362	11366	3602	507	31
Varsinaiset asuinrakennukset - Egentliga bostadsbyggnader	3728	787	4964	1529	8852	2091	160	13
Erilliset pientalot - Fristående småhus	3392	386	4200	569	7464	1127	155	12
Kytkeytyt pientalot - Sammanbyggda småhus	72	35	320	176	1018	408	3	-
Asuinkerrostalot - Flervåningsbostadshus	264	366	444	785	370	556	2	-
Muut asuinrakennukset - Övriga bostadsbyggnader	18	1	25	1	105	7	12	-
Myymäla-, majoitus- ja ravitsemisrak.- Butiks-, inkvarterings- o. bespisningsbyggn.	98	70	102	87	513	248	30	-
Hoitoalan rakennukset - Vårdbyggnader	18	44	25	75	76	113	6	4
Toimisto- ja hallintorakennukset - Kontors- och förvaltningsbyggnader	41	25	46	55	146	166	6	-
Kokoontumisrak. - Byggn. för samlingslokaler	39	26	45	37	111	112	12	1
Opetusrakennukset - Undervisningsbyggnader	28	67	31	59	115	189	4	1
Teollisuusrakennukset - Industribyggnader	105	185	184	403	439	475	71	9
Liikenteen rakennukset - Trafikbyggnader	73	120	93	41	802	114	66	2
Muut rakennukset ja tuntemattomat - Övriga byggnader och okända	46	47	81	74	207	88	140	2

 PÄIJÄT-HÄMEEN SKA
 PÄIJÄNNE-TAVASTLANDS RPL

Kaikki rakennukset - Alla byggnader	4716	2428	7169	3229	11107	3884	747	70
Varsinaiset asuinrakennukset - Egentliga bostadsbyggnader	4165	1374	6318	2174	8852	2338	393	32
Erilliset pientalot - Fristående småhus	3619	450	5394	790	7300	1139	377	24
Kytkeytyt pientalot - Sammanbyggda småhus	49	30	366	220	1112	504	13	7
Asuinkerrostalot - Flervåningsbostadshus	497	894	559	1164	440	695	3	1
Muut asuinrakennukset - Övriga bostadsbyggnader	16	1	37	2	65	4	23	-
Myymäla-, majoitus- ja ravitsemisrak.- Butiks-, inkvarterings- o. bespisningsbyggn.	117	77	209	152	555	305	17	-
Hoitoalan rakennukset - Vårdbyggnader	19	44	35	99	56	59	4	3
Toimisto- ja hallintorakennukset - Kontors- och förvaltningsbyggnader	36	50	45	87	93	140	7	2
Kokoontumisrak. - Byggn. för samlingslokaler	28	14	48	44	111	125	9	-
Opetusrakennukset - Undervisningsbyggnader	28	102	27	88	66	150	5	4
Teollisuusrakennukset - Industribyggnader	187	678	287	436	543	618	52	26
Liikenteen rakennukset - Trafikbyggnader	74	28	80	47	620	81	40	1
Muut rakennukset ja tuntemattomat - Övriga byggnader och okända	46	59	73	100	146	64	197	2

Alue, käyttötarkoitus Område, användningssyfte	Raken- nuksia yhteensä Byggnat- inalles	Rakentamisvuosi - Byggnadsår							
		-1920		1921-1939		1940-1949		1950-1959	
		Kpl - St	Kerrosala 1000 m2 Vän.area 1000 m2	Kpl - St	Kerrosala 1000 m2 Vän.area 1000 m2	Kpl - St	Kerrosala 1000 m2 Vän.area 1000 m2	Kpl - St	Kerrosala 1000 m2 Vän.area 1000 m2

 KYMENLAAKSON SKA
 KYMMENEDALENS RPL

Kaikki rakennukset - Alla byggnader	49844	4516	580	4864	828	4700	594	9028	1509
Varsinaiset asuinrakennukset - Egentliga bostadsbyggnader	44091	4227	441	4622	518	4507	483	8562	1100
Erilliset pientalot - Fristående småhus	40460	4129	403	4430	408	4406	426	8335	858
Kytkeytyt pientalot - Sammanbyggda småhus	1895	19	9	19	6	30	11	16	5
Asuinkerrostalot - Flervåningsbostadshus	1736	79	29	173	104	71	46	201	237
Muut asuinrakennukset - Övriga bostadsbyggnader	249	43	4	30	2	20	1	24	2
Myyvälä-, majoitus- ja ravitsemisrak.- Butiks-, inkvarterings- o. bespisningsbyggn.	1039	50	19	50	16	39	13	115	43
Hoitoalan rakennukset - Vårdbyggnader	212	17	12	6	7	8	9	30	41
Toimisto- ja hallintorakennukset - Kontors- och förvaltningsbyggnader	399	32	21	22	40	20	28	36	30
Kokoontumisrak. - Byggn. för samlingslokaler	385	62	27	37	21	19	16	29	12
Opetusrakennukset - Undervisningsbyggnader	285	31	20	28	33	9	8	53	94
Teollisuusrakennukset - Industribyggnader	1106	18	28	33	179	40	28	89	145
Liikenteen rakennukset - Trafikbyggnader	1448	10	3	15	4	11	4	45	11
Muut rakennukset ja tuntemattomat - Övriga byggnader och okända	630	25	5	21	9	27	4	55	33

 ETELÄ-KARJALAN SKA
 SÖDRA KARELENS RPL

Kaikki rakennukset - Alla byggnader	37832	3142	362	3390	493	3378	410	5904	1011
Varsinaiset asuinrakennukset - Egentliga bostadsbyggnader	33108	2953	281	3169	307	3183	309	5597	657
Erilliset pientalot - Fristående småhus	30760	2945	267	3125	283	3133	287	5479	541
Kytkeytyt pientalot - Sammanbyggda småhus	1217	7	4	3	1	19	7	12	5
Asuinkerrostalot - Flervåningsbostadshus	1131	11	10	41	23	31	14	106	111
Muut asuinrakennukset - Övriga bostadsbyggnader	87	4	-	7	-	4	-	6	-
Myyvälä-, majoitus- ja ravitsemisrak.- Butiks-, inkvarterings- o. bespisningsbyggn.	1307	46	17	37	16	79	24	81	54
Hoitoalan rakennukset - Vårdbyggnader	176	7	5	11	13	13	4	15	11
Toimisto- ja hallintorakennukset - Kontors- och förvaltningsbyggnader	301	13	7	23	10	16	17	30	22
Kokoontumisrak. - Byggn. för samlingslokaler	346	43	17	22	6	15	4	23	9
Opetusrakennukset - Undervisningsbyggnader	217	18	10	34	29	6	5	45	77
Teollisuusrakennukset - Industribyggnader	832	27	19	45	87	30	38	49	153
Liikenteen rakennukset - Trafikbyggnader	1028	11	2	10	2	11	4	25	8
Muut rakennukset ja tuntemattomat - Övriga byggnader och okända	430	10	4	32	23	21	5	33	19

Alue, käyttötarkoitus Område, användningssyfte	Rakentamisvuosi - Byggnadsår							
	1960-1969		1970-1979		1980-1990		Tuntematon - Okänt	
	Kp1 - St	Kerrosala 1000 m2 Vän.area 1000 m2	Kp1 - St	Kerrosala 1000 m2 Vän.area 1000 m2	Kp1 - St	Kerrosala 1000 m2 Vän.area 1000 m2	Kp1 - St	Kerrosala 1000 m2 Vän.area 1000 m2

KYMENLAAKSON SKA
KYMENEDALENS RPL

Kaikki rakennukset - Alla byggnader	6518	1826	7277	2638	12046	3922	895	145
Varsinaiset asuinrakennukset - Egentliga bostadsbyggnader	5967	1181	6598	1876	9312	2294	306	33
Erilliset pientalot - Fristående småhus	5558	670	5603	801	7708	1158	291	28
Kytkeytyt pientalot - Sammanbyggda småhus	110	65	524	291	1164	474	13	3
Asuinkerrostalot - Flervåningsbostadshus	299	446	471	784	440	662	2	2
Muut asuinrakennukset - Övriga bostadsbyggnader	16	1	29	3	46	2	43	1
Myymäla-, majoitus- ja ravitsemisrak.- Butiks-, inkvarterings- o. bespisningsbyggn.	122	74	126	128	478	299	59	1
Hoitoalan rakennukset - Vårdbyggnader	45	73	19	17	78	86	9	8
Toimisto- ja hallintorakennukset - Kontors- och förvaltningsbyggnader	58	67	48	84	170	246	13	6
Kokoontumisrak. - Byggn. för samlingslokaler	25	20	40	27	146	134	27	2
Opetusrakennukset - Undervisningsbyggnader	32	69	29	76	91	209	12	5
Teollisuusrakennukset - Industribyggnader	121	200	183	219	534	414	88	74
Liikenteen rakennukset - Trafikbyggnader	86	46	124	47	1025	156	132	2
Muut rakennukset ja tuntemattomat - Övriga byggnader och okända	47	95	81	160	167	84	206	12

ETELÄ-KARJALAN SKA
SÖDRA KARELENS RPL

Kaikki rakennukset - Alla byggnader	5284	1319	6427	2009	9894	3000	413	53
Varsinaiset asuinrakennukset - Egentliga bostadsbyggnader	4780	792	5546	1322	7716	1787	165	17
Erilliset pientalot - Fristående småhus	4510	519	4895	659	6529	960	144	12
Kytkeytyt pientalot - Sammanbyggda småhus	71	33	311	141	784	304	10	3
Asuinkerrostalot - Flervåningsbostadshus	199	240	339	521	403	523	1	2
Muut asuinrakennukset - Övriga bostadsbyggnader	9	1	17	1	31	2	9	-
Myymäla-, majoitus- ja ravitsemisrak.- Butiks-, inkvarterings- o. bespisningsbyggn.	169	73	373	133	496	263	26	4
Hoitoalan rakennukset - Vårdbyggnader	16	32	28	35	83	116	3	-
Toimisto- ja hallintorakennukset - Kontors- och förvaltningsbyggnader	33	23	48	32	128	146	10	8
Kokoontumisrak. - Byggn. för samlingslokaler	39	14	44	35	149	78	11	-
Opetusrakennukset - Undervisningsbyggnader	21	27	20	33	70	175	3	4
Teollisuusrakennukset - Industribyggnader	95	304	166	301	362	247	58	13
Liikenteen rakennukset - Trafikbyggnader	89	37	128	42	689	74	65	1
Muut rakennukset ja tuntemattomat - Övriga byggnader och okända	33	17	58	75	170	115	73	6

Alue, käyttötarkoitus Område, användningssyfte	Raken- nuksia yhteensä Byggnat- inallies	Rakentamisvuosi - Byggnadsår							
		-1920		1921-1939		1940-1949		1950-1959	
		Kp1 - St	Kerrosala 1000 m2 Vän.area 1000 m2	Kp1 - St	Kerrosala 1000 m2 Vän.area 1000 m2	Kp1 - St	Kerrosala 1000 m2 Vän.area 1000 m2	Kp1 - St	Kerrosala 1000 m2 Vän.area 1000 m2

 ETELÄ-SAVON SKA
 SÖDRA SAVOLAX RPL

Kaikki rakennukset - Alla byggnader	47965	4632	600	3760	432	3996	425	7621	1044
Varsinaiset asuinrakennukset - Egentliga bostadsbyggnader	41418	4235	447	3639	317	3820	353	7196	776
Erilliset pientalot - Fristående småhus	37774	4198	433	3609	305	3767	328	7041	861
Kytkeytyt pientalot - Sammanbyggda småhus	2189	12	4	6	2	10	3	17	7
Asuinkerrostalot - Flervåningsbostadshus	1465	25	10	24	10	43	21	138	108
Muut asuinrakennukset - Övriga bostadsbyggnader	268	20	1	20	1	15	1	24	1
Myyvälä-, majoitus- ja ravitsemisrak.- Butiks-, inkvarterings- o. bespisningsbyggn.	2019	82	24	60	23	56	23	109	50
Hoitoalan rakennukset - Vårdbyggnader	255	22	42	16	26	11	6	24	21
Toimisto- ja hallintorakennukset - Kontors- och förvaltningsbyggnader	390	21	10	13	8	17	13	34	26
Kokoontumisrak. - Byggn. för samlingslokaler	426	55	22	31	8	16	5	33	12
Opetusrakennukset - Undervisningsbyggnader	380	41	15	31	18	6	3	78	73
Teollisuusrakennukset - Industribyggnader	1005	29	31	31	24	31	17	59	54
Liikenteen rakennukset - Trafikbyggnader	1120	19	3	13	4	13	4	33	15
Muut rakennukset ja tuntemattomat - Övriga byggnader och okända	685	8	5	7	3	10	3	31	17

 POHJOIS-KARJALAN SKA
 NÖRRA KARELENS RPL

Kaikki rakennukset - Alla byggnader	60787	2706	280	3420	335	4910	431	9007	1132
Varsinaiset asuinrakennukset - Egentliga bostadsbyggnader	44216	2506	220	3220	262	4743	381	8484	823
Erilliset pientalot - Fristående småhus	40318	2489	217	3183	246	4697	365	8329	734
Kytkeytyt pientalot - Sammanbyggda småhus	2619	6	1	6	3	14	3	34	13
Asuinkerrostalot - Flervåningsbostadshus	1279	12	2	32	14	32	13	121	76
Muut asuinrakennukset - Övriga bostadsbyggnader	312	22	1	25	1	23	1	37	2
Myyvälä-, majoitus- ja ravitsemisrak.- Butiks-, inkvarterings- o. bespisningsbyggn.	1681	40	9	46	22	54	15	116	54
Hoitoalan rakennukset - Vårdbyggnader	240	5	1	9	7	15	3	24	31
Toimisto- ja hallintorakennukset - Kontors- och förvaltningsbyggnader	373	18	8	13	8	13	7	30	18
Kokoontumisrak. - Byggn. för samlingslokaler	446	61	18	38	9	18	6	46	13
Opetusrakennukset - Undervisningsbyggnader	462	29	11	35	16	14	7	131	107
Teollisuusrakennukset - Industribyggnader	1129	15	6	15	6	14	6	65	49
Liikenteen rakennukset - Trafikbyggnader	1368	12	2	10	2	8	6	46	14
Muut rakennukset ja tuntemattomat - Övriga byggnader och okända	560	8	2	9	2	8	1	29	22

Alue, käyttötarkoitus Område, användningssyfte	Rakentamisvuosi - Byggnadsår							
	1960-1969		1970-1979		1980-1990		Tuntematon - Okänt	
	Kpl - St	Kerrosala 1000 m2 Vän.area 1000 m2	Kpl - St	Kerrosala 1000 m2 Vän.area 1000 m2	Kpl - St	Kerrosala 1000 m2 Vän.area 1000 m2	Kpl - St	Kerrosala 1000 m2 Vän.area 1000 m2

 ETELÄ-SAVON SKA
 SÖDRA SAVOLAX RPL

Kaikki rakennukset - Alla byggnader	5420	1238	7574	2230	14117	3902	946	82
Varsinaiset asuinrakennukset - Egentliga bostadsbyggnader	4773	873	6316	1620	11122	2506	417	37
Erilliset pientalot - Fristående småhus	4383	503	5422	719	9056	1342	398	28
Kytkeytyt pientalot - Sammanbyggda småhus	109	50	482	238	1537	556	16	4
Asuinkekkorastalot - Flervåningsbostadshus	281	319	412	564	529	607	3	4
Muut asuinrakennukset - Övriga bostadsbyggnader	17	1	37	2	83	5	52	-
Myymälä-, majoitus- ja ravitsemisrak.- Butiks-, inkvarterings- o. bespisningsbyggn.	250	68	475	116	942	290	46	6
Hoitoalan rakennukset - Vårdbyggnader	24	34	54	41	102	100	3	-
Toimisto- ja hallintorakennukset - Kontors- och förvaltningsbyggnader	43	30	67	82	184	196	11	11
Kokoontumisrak. - Byggn. för samlingslokaler	30	13	50	53	174	108	36	5
Opetusrakennukset - Undervisningsbyggnader	48	69	47	59	121	195	8	2
Teollisuusrakennukset - Industribyggnader	99	91	235	278	477	304	44	13
Liikenteen rakennukset - Trafikbyggnader	93	34	235	50	648	129	66	3
Muut rakennukset ja tuntemattomat - Övriga byggnader och okända	43	28	58	28	264	70	264	5

 POHJOIS-KARJALAN SKA
 NÖRRA KARELENS RPL

Kaikki rakennukset - Alla byggnader	5426	1081	8157	2373	16348	4426	813	57
Varsinaiset asuinrakennukset - Egentliga bostadsbyggnader	4923	740	7136	1585	12860	2795	344	28
Erilliset pientalot - Fristående småhus	4669	506	6022	773	10589	1631	340	26
Kytkeytyt pientalot - Sammanbyggda småhus	92	45	768	346	1708	603	3	1
Asuinkekkorastalot - Flervåningsbostadshus	162	190	356	466	563	651	1	-
Muut asuinrakennukset - Övriga bostadsbyggnader	11	1	43	2	90	6	61	-
Myymälä-, majoitus- ja ravitsemisrak.- Butiks-, inkvarterings- o. bespisningsbyggn.	151	64	318	125	889	316	67	7
Hoitoalan rakennukset - Vårdbyggnader	21	16	47	55	115	147	4	1
Toimisto- ja hallintorakennukset - Kontors- och förvaltningsbyggnader	40	44	54	45	201	225	4	2
Kokoontumisrak. - Byggn. för samlingslokaler	29	12	58	34	184	90	23	-
Opetusrakennukset - Undervisningsbyggnader	41	62	43	70	164	256	5	2
Teollisuusrakennukset - Industribyggnader	91	82	260	380	622	355	47	8
Liikenteen rakennukset - Trafikbyggnader	88	24	144	41	973	138	87	5
Muut rakennukset ja tuntemattomat - Övriga byggnader och okända	31	34	54	36	250	100	171	4

Alue, käyttötarkoitus Område, användningssyfte	Raken- nuksia yhteensä Byggna- der inalles	Rakentamivuosi - Byggnadsår							
		-1920		1921-1939		1940-1949		1950-1959	
		Kpl - St	Kerrosala 1000 m ² Vän. area 1000 m ²	Kpl - St	Kerrosala 1000 m ² Vän. area 1000 m ²	Kpl - St	Kerrosala 1000 m ² Vän. area 1000 m ²	Kpl - St	Kerrosala 1000 m ² Vän. area 1000 m ²

 PÖHJOIS-SAVON SKA
 NORRA SAVOLAX RPL

Kaikki rakennukset - Alla byggnader	61640	3646	689	4572	679	6437	610	10533	1622
Varsinaiset asuinrakennukset - Egentliga bostadsbyggnader	53426	3129	349	4216	417	5237	478	9968	1149
Erilliset pientalot - Fristående småhus	48139	3074	328	4121	362	6144	441	9748	916
Kytkeytyt pientalot - Sammanbyggda småhus	3035	12	4	23	9	20	7	13	4
Asuinkerrostalot - Flervåningsbostadshus	2251	43	17	72	46	73	30	207	229
Muut asuinrakennukset - Övriga bostadsbyggnader	344	21	2	28	2	20	1	62	3
Myymälä-, majoitus- ja ravitsemisrak.- Butiks-, inkvarterings- o. bespisningsbyggn.	1761	79	34	71	42	43	16	124	46
Hoitoalan rakennukset - Vårdbyggnader	297	23	27	22	28	14	10	35	139
Toimisto- ja hallintorakennukset - Kontors- och förvaltningsbyggnader	475	43	42	24	16	18	9	43	44
Kokoontumisrak. - Byggn. för samlingslokaler	643	85	31	63	19	20	5	64	17
Opetusrakennukset - Undervisningsbyggnader	523	66	42	59	50	17	6	92	141
Teollisuusrakennukset - Industribyggnader	1419	46	143	42	89	37	74	68	44
Liikenteen rakennukset - Trafikbyggnader	1891	31	7	26	11	12	2	37	15
Muut rakennukset ja tuntemattomat - Övriga byggnader och okända	762	26	13	21	5	19	10	60	24

 KESKI-SUOMEN SKA
 MELLERSTA FINLANDS RPL

Kaikki rakennukset - Alla byggnader	64849	4046	506	5367	667	6662	706	11532	1759
Varsinaiset asuinrakennukset - Egentliga bostadsbyggnader	56696	3731	378	4990	461	6326	626	10922	1216
Erilliset pientalot - Fristående småhus	51987	3693	370	4909	417	6211	458	10722	1009
Kytkeytyt pientalot - Sammanbyggda småhus	2835	12	2	12	2	21	9	32	11
Asuinkerrostalot - Flervåningsbostadshus	1873	26	6	69	42	93	59	168	196
Muut asuinrakennukset - Övriga bostadsbyggnader	616	48	3	69	4	38	2	59	3
Myymälä-, majoitus- ja ravitsemisrak.- Butiks-, inkvarterings- o. bespisningsbyggn.	1790	63	11	80	44	61	16	134	54
Hoitoalan rakennukset - Vårdbyggnader	331	18	12	22	27	12	5	24	43
Toimisto- ja hallintorakennukset - Kontors- och förvaltningsbyggnader	478	21	16	17	16	18	7	61	28
Kokoontumisrak. - Byggn. för samlingslokaler	562	63	26	60	29	14	4	48	26
Opetusrakennukset - Undervisningsbyggnader	484	36	25	45	34	17	16	109	192
Teollisuusrakennukset - Industribyggnader	1580	36	27	45	40	52	119	87	162
Liikenteen rakennukset - Trafikbyggnader	1671	21	4	16	4	10	5	47	23
Muut rakennukset ja tuntemattomat - Övriga byggnader och okända	742	19	6	23	9	16	9	61	22

Alue, käyttötarkoitus Område, användningssyfte	Rakentamivuosi - Byggnadsår							
	1960-1969		1970-1979		1980-1990		Tuntematon - Okänt	
	Kpl - St	Kerrosala 1000 m ² Vän.area 1000 m ²	Kpl - St	Kerrosala 1000 m ² Vän.area 1000 m ²	Kpl - St	Kerrosala 1000 m ² Vän.area 1000 m ²	Kpl - St	Kerrosala 1000 m ² Vän.area 1000 m ²

 PÖHJÖIS-SAVON SKA
 NORRA SAVOLAX RPL

Kaikki rakennukset - Alla byggnader	6646	1834	10480	3439	19520	5776	806	70
Varsinaiset asuinrakennukset - Egentliga bostadsbyggnader	5950	1221	9097	2329	15468	3633	360	37
Erilliset pientalot - Fristående småhus	5392	601	7704	1014	12613	1820	343	26
Kytkeytyt pientalot - Sammanbyggda småhus	171	86	775	384	2010	754	11	2
Asuinkeuhkot - Flervåningsbostadshus	387	535	618	931	845	1058	6	8
Muut asuinrakennukset - Övriga bostadsbyggnader	26	2	60	3	116	12	31	-
Myynti-, majoitus- ja ravitsemisrak.- Butiks-, inkvarterings- o. bespisningsbyggn.	187	135	380	183	840	419	37	4
Hoitoalan rakennukset - Vårdbyggnader	33	38	42	76	126	145	2	1
Toimisto- ja hallintorakennukset - Kontors- och förvaltningsbyggnader	52	46	69	72	216	302	10	14
Kokoontumisrak. - Byggn. för samlingslokaler	54	35	94	46	245	160	18	-
Opetusrakennukset - Undervisningsbyggnader	60	143	44	121	179	243	7	3
Teollisuusrakennukset - Industribyggnader	131	122	336	401	697	557	63	8
Liikenteen rakennukset - Trafikbyggnader	96	40	262	69	1322	167	106	2
Muut rakennukset ja tuntemattomat - Övriga byggnader och okända	58	51	106	139	311	138	172	1

 KESKI-SUOMEN SKA
 MELLERSTA FINLANDS RPL

Kaikki rakennukset - Alla byggnader	7210	1804	9915	3207	19952	6004	1276	136
Varsinaiset asuinrakennukset - Egentliga bostadsbyggnader	6501	1244	8681	2194	15959	3679	586	53
Erilliset pientalot - Fristående småhus	6054	661	7607	992	13336	1932	555	42
Kytkeytyt pientalot - Sammanbyggda småhus	138	76	643	344	1952	782	25	7
Asuinkeuhkot - Flervåningsbostadshus	309	507	531	857	671	965	6	4
Muut asuinrakennukset - Övriga bostadsbyggnader	27	2	64	3	107	5	124	1
Myynti-, majoitus- ja ravitsemisrak.- Butiks-, inkvarterings- o. bespisningsbyggn.	196	94	316	226	860	460	90	16
Hoitoalan rakennukset - Vårdbyggnader	30	40	46	64	169	160	10	2
Toimisto- ja hallintorakennukset - Kontors- och förvaltningsbyggnader	42	27	70	96	239	311	20	6
Kokoontumisrak. - Byggn. för samlingslokaler	40	24	65	61	240	135	32	1
Opetusrakennukset - Undervisningsbyggnader	48	114	48	145	174	255	7	2
Teollisuusrakennukset - Industribyggnader	120	134	301	293	833	710	106	49
Liikenteen rakennukset - Trafikbyggnader	163	48	242	60	1065	148	107	4
Muut rakennukset ja tuntemattomat - Övriga byggnader och okända	43	77	92	75	306	153	193	2

Alue, käyttötarkoitus Område, användningssyfte	Raken- nuksia yhteensä Byggnat- inalles	Rakentamisvuosi - Byggnadsår							
		-1920		1921-1939		1940-1949		1950-1959	
		Kpl - St	Kerrosala 1000 m ² Vän. area 1000 m ²	Kpl - St	Kerrosala 1000 m ² Vän. area 1000 m ²	Kpl - St	Kerrosala 1000 m ² Vän. area 1000 m ²	Kpl - St	Kerrosala 1000 m ² Vän. area 1000 m ²

 VAASAN LÄÄNIN SKA
 VASA LÄNS RPL

Kaikki rakennukset - Alla byggnader	132809	13958	1851	10245	1362	8774	1115	17996	2820
Varsinaiset asuinrakennukset - Egentliga bostadsbyggnader	114648	13042	1323	9499	964	8350	828	16824	1976
Erilliset pientalot - Fristående småhus	107736	12790	1225	9246	858	8210	769	16416	1701
Kytkeytyt pientalot - Sammanbyggda småhus	4136	32	10	13	4	16	4	53	18
Asuinkerrostalot - Flervåningsbostadshus	2776	220	88	240	102	124	56	355	257
Muut asuinrakennukset - Övriga bostadsbyggnader	382	57	4	51	3	20	2	31	3
Myymäälä-, majoitus- ja ravitsemisrak.- Butiks-, inkvarterings- o. bespisningsbyggn.	2811	120	41	159	54	94	44	249	130
Hoitoalan rakennukset - Vårdbyggnader	627	48	54	45	42	16	9	56	55
Toimisto- ja hallintorakennukset - Kontors- och förvaltningsbyggnader	1023	58	56	44	34	26	35	112	77
Kokoontumisrak. - Byggn. för samlingslokaler	1301	237	79	100	43	37	10	95	42
Opetusrakennukset - Undervisningsbyggnader	940	136	89	117	89	16	18	148	192
Teollisuusrakennukset - Industribyggnader	3877	123	169	125	101	130	139	259	246
Liikenteen rakennukset - Trafikbyggnader	5398	76	20	52	12	53	13	140	38
Muut rakennukset ja tuntemattomat - Övriga byggnader och okända	1802	61	15	63	21	32	17	82	60

 POHJ.-POHJANMAAN SKA
 NORRA ÖSTERBOTTENS RPL

Kaikki rakennukset - Alla byggnader	90299	5582	673	3393	512	5819	511	12632	1973
Varsinaiset asuinrakennukset - Egentliga bostadsbyggnader	78167	5139	481	3056	278	5589	511	11868	1372
Erilliset pientalot - Fristående småhus	72123	5089	460	2988	243	5490	460	11529	1082
Kytkeytyt pientalot - Sammanbyggda småhus	4137	16	4	20	6	15	3	64	28
Asuinkerrostalot - Flervåningsbostadshus	1907	34	17	58	29	84	47	275	262
Muut asuinrakennukset - Övriga bostadsbyggnader	279	15	1	19	1	21	2	20	1
Myymäälä-, majoitus- ja ravitsemisrak.- Butiks-, inkvarterings- o. bespisningsbyggn.	2763	99	32	86	23	72	16	173	63
Hoitoalan rakennukset - Vårdbyggnader	434	20	12	20	26	17	6	36	25
Toimisto- ja hallintorakennukset - Kontors- och förvaltningsbyggnader	710	40	24	15	33	18	8	82	50
Kokoontumisrak. - Byggn. för samlingslokaler	770	118	40	50	16	22	9	53	24
Opetusrakennukset - Undervisningsbyggnader	762	63	49	70	43	25	22	167	235
Teollisuusrakennukset - Industribyggnader	2016	43	24	40	78	31	32	111	117
Liikenteen rakennukset - Trafikbyggnader	3184	23	5	12	5	8	1	54	28
Muut rakennukset ja tuntemattomat - Övriga byggnader och okända	1225	22	7	15	10	16	4	68	57

Alue, käyttötarkoitus Område, användningssyfte	Rakentamisvuosi - Byggnadsår							
	1960-1969		1970-1979		1980-1990		Tuntematon - Okänt	
	Kpl - St	Kerrosala 1000 m ² Vän.area 1000 m ²	Kpl - St	Kerrosala 1000 m ² Vän.area 1000 m ²	Kpl - St	Kerrosala 1000 m ² Vän.area 1000 m ²	Kpl - St	Kerrosala 1000 m ² Vän.area 1000 m ²

 VAASAN LÄÄNIN SKA
 VASA LÄNS RPL

Kaikki rakennukset - Alla byggnader	15180	3707	24733	6351	39487	9837	2436	206
Varsinaiset asuinrakennukset - Egentliga bostadsbyggnader	13682	2296	22138	4284	30155	5867	958	93
Erilliset pientalot - Fristående småhus	12996	1528	20370	2766	26785	4110	923	80
Kytkeytyt pientalot - Sammanbyggda småhus	211	112	1080	559	2702	989	29	5
Asuinkerrostalot - Flervåningsbostadshus	475	655	688	960	668	768	6	8
Muut asuinrakennukset - Övriga bostadsbyggnader	31	2	62	6	94	7	36	1
Myyvälä-, majoitus- ja ravitsemisrak.- Butiks-, inkvarterings- o. bespisningsbyggn.	332	197	481	321	1277	829	99	14
Hoitotalan rakennukset - Vårdbyggnader	79	116	97	104	259	297	27	9
Toimisto- ja hallintorakennukset - Kontors- och förvaltningsbyggnader	141	87	168	177	453	431	21	1
Kokoontumisrak. - Byggn. för samlingslokaler	88	63	164	108	506	225	75	7
Opetusrakennukset - Undervisningsbyggnader	102	243	108	175	275	358	38	17
Teollisuusrakennukset - Industribyggnader	383	543	881	870	1687	1156	289	46
Liikenteen rakennukset - Trafikbyggnader	224	56	410	119	4079	392	354	9
Muut rakennukset ja tuntemattomat - Övriga byggnader och okända	118	103	224	185	703	274	529	9

 POHJ.-POHJANMAAN SKA
 NORRA ÖSTERBOTTENS RPL

Kaikki rakennukset - Alla byggnader	11736	2894	19092	5384	30516	7096	1529	168
Varsinaiset asuinrakennukset - Egentliga bostadsbyggnader	10620	1833	17300	3498	24033	4728	552	46
Erilliset pientalot - Fristående småhus	9972	1093	15676	1989	20838	3007	541	37
Kytkeytyt pientalot - Sammanbyggda småhus	273	143	1126	583	2515	968	8	3
Asuinkerrostalot - Flervåningsbostadshus	375	596	498	927	580	753	3	7
Muut asuinrakennukset - Övriga bostadsbyggnader	22	2	37	3	126	7	19	-
Myyvälä-, majoitus- ja ravitsemisrak.- Butiks-, inkvarterings- o. bespisningsbyggn.	292	204	493	318	1451	458	97	18
Hoitotalan rakennukset - Vårdbyggnader	54	62	78	216	198	179	11	-
Toimisto- ja hallintorakennukset - Kontors- och förvaltningsbyggnader	84	92	141	184	306	293	14	5
Kokoontumisrak. - Byggn. för samlingslokaler	78	40	105	61	304	188	40	2
Opetusrakennukset - Undervisningsbyggnader	99	202	73	278	235	296	20	5
Teollisuusrakennukset - Industribyggnader	252	329	456	639	965	507	117	78
Liikenteen rakennukset - Trafikbyggnader	150	51	265	66	2395	258	276	5
Muut rakennukset ja tuntemattomat - Övriga byggnader och okända	75	79	143	120	503	182	383	8

Alue, käyttötarkoitus Område, användningssyfte	Raken- nuksia yhteensä Byggnat- inalles	Rakentamisvuosi - Byggnadsår							
		-1920		1921-1939		1940-1949		1950-1959	
		Kpl	St	Kerrosala 1000 m2 Vän.area 1000 m2	Kpl	St	Kerrosala 1000 m2 Vän.area 1000 m2	Kpl	St

 KAINUUN SKA
KAJANALANDS RPL

Kaikki rakennukset - Alla byggnader	25887	635	77	1052	142	1912	189	4897	720
Varsinaiset asuinrakennukset - Egentliga bostadsbyggnader	22658	489	49	938	84	1821	160	4594	492
Erilliset pientalot - Fristående småhus	20725	484	47	917	77	1794	149	4505	420
Kytkeytyt pientalot - Sammanbyggda småhus	1279	3	1	5	1	3	2	7	3
Asuinkerrostalot - Flervåningsbostadshus	654	2	1	16	6	24	10	82	69
Muut asuinrakennukset - Övriga bostadsbyggnader	216	7	-	12	-	22	1	32	1
Myymälä-, majoitus- ja ravitsemisrak.- Butiks-, inkvarterings- o. bespisningsbyggn.	909	3	-	26	12	22	9	65	37
Hoitoalan rakennukset - Vårdbyggnader	125	4	3	8	4	5	1	15	15
Toimisto- ja hallintorakennukset - Kontors- och förvaltningsbyggnader	177	5	2	6	3	3	1	18	12
Kokoontumisrak. - Byggn. för samlingslokaler	223	10	6	10	4	8	2	16	7
Opetusrakennukset - Undervisningsbyggnader	282	9	3	26	10	16	8	85	77
Teollisuusrakennukset - Industribyggnader	498	3	7	7	19	7	4	33	49
Liikenteen rakennukset - Trafikbyggnader	556	3	1	14	3	2	1	25	10
Muut rakennukset ja tuntemattomat - Övriga byggnader och okända	243	2	6	5	3	6	2	14	21

 LAPIN SKA
LAPPLANDS RPL

Kaikki rakennukset - Alla byggnader	59983	1776	214	1706	241	5680	699	8545	1413
Varsinaiset asuinrakennukset - Egentliga bostadsbyggnader	49487	1629	145	1559	136	5313	617	7797	872
Erilliset pientalot - Fristående småhus	45957	1620	144	1514	126	5181	475	7593	721
Kytkeytyt pientalot - Sammanbyggda småhus	2192	3	1	4	1	27	8	31	17
Asuinkerrostalot - Flervåningsbostadshus	1328	6	1	41	9	105	35	173	134
Muut asuinrakennukset - Övriga bostadsbyggnader	334	3	-	5	-	22	2	32	2
Myymälä-, majoitus- ja ravitsemisrak.- Butiks-, inkvarterings- o. bespisningsbyggn.	4012	28	4	34	14	107	46	190	53
Hoitoalan rakennukset - Vårdbyggnader	234	6	6	4	2	11	30	35	57
Toimisto- ja hallintorakennukset - Kontors- och förvaltningsbyggnader	505	13	6	17	9	39	24	48	44
Kokoontumisrak. - Byggn. för samlingslokaler	474	38	8	19	7	29	7	49	17
Opetusrakennukset - Undervisningsbyggnader	551	19	10	27	15	53	30	157	127
Teollisuusrakennukset - Industribyggnader	1158	20	30	22	48	25	20	88	193
Liikenteen rakennukset - Trafikbyggnader	2440	13	2	12	9	44	12	89	26
Muut rakennukset ja tuntemattomat - Övriga byggnader och okända	788	7	1	7	1	36	10	60	22

Alue, käyttötarkoitus Område, användningssyfte	Rakentamisvuosi - Byggnadsår							
	1960-1969		1970-1979		1980-1990		Tuntematon - Okänt	
	Kpl - St	Kerrosala 1000 m2 Vän.area 1000 m2	Kpl - St	Kerrosala 1000 m2 Vän.area 1000 m2	Kpl - St	Kerrosala 1000 m2 Vän.area 1000 m2	Kpl - St	Kerrosala 1000 m2 Vän.area 1000 m2

 KAINUUN SKA
 KAJANALANDS RPL

Kaikki rakennukset - Alla byggnader	3804	833	5388	1396	8020	2096	279	19
Varsinaiset asuinrakennukset - Egentliga bostadsbyggnader	3501	526	4940	995	6253	1277	122	9
Erilliset pientalot - Fristående småhus	3339	346	4363	544	5202	769	121	8
Kytkeytyt pientalot - Sammanbyggda småhus	52	27	380	177	828	278	1	1
Asuinkerrostalot - Flervåningsbostadshus	110	154	197	274	223	230	-	-
Muut asuinrakennukset - Övriga bostadsbyggnader	13	1	21	-	53	3	56	-
Myymäälä-, majoitus- ja ravitsemisrak.- Butiks-, inkvarterings- o. bespisningsbyggn.	86	47	134	75	565	184	8	1
Hoitoalan rakennukset - Vårdbyggnader	17	17	16	15	58	100	2	-
Toimisto- ja hallintorakennukset - Kontors- och förvaltningsbyggnader	27	11	37	36	78	122	3	1
Kokoontumisrak. - Byggn. för samlingslokaler	20	9	21	10	135	64	3	-
Opetusrakennukset - Undervisningsbyggnader	38	79	27	67	80	95	1	-
Teollisuusrakennukset - Industribyggnader	52	114	106	140	272	146	18	3
Liikenteen rakennukset - Trafikbyggnader	33	14	46	22	409	69	24	5
Muut rakennukset ja tuntemattomat - Övriga byggnader och okända	17	15	40	35	117	38	42	-

 LAPIN SKA
 LAPPLANDS RPL

Kaikki rakennukset - Alla byggnader	8744	1887	11787	3190	20887	4609	856	57
Varsinaiset asuinrakennukset - Egentliga bostadsbyggnader	7734	1220	9812	1954	15307	2855	336	34
Erilliset pientalot - Fristående småhus	7311	775	8831	1097	13593	1901	324	30
Kytkeytyt pientalot - Sammanbyggda småhus	175	91	591	289	1350	493	11	3
Asuinkerrostalot - Flervåningsbostadshus	248	354	390	578	364	451	1	1
Muut asuinrakennukset - Övriga bostadsbyggnader	31	2	37	3	171	13	33	1
Myymäälä-, majoitus- ja ravitsemisrak.- Butiks-, inkvarterings- o. bespisningsbyggn.	414	144	926	187	2167	525	146	11
Hoitoalan rakennukset - Vårdbyggnader	27	29	46	40	100	128	5	1
Toimisto- ja hallintorakennukset - Kontors- och förvaltningsbyggnader	70	53	97	82	209	226	12	1
Kokoontumisrak. - Byggn. för samlingslokaler	51	30	81	47	186	98	21	1
Opetusrakennukset - Undervisningsbyggnader	89	131	70	157	132	170	4	3
Teollisuusrakennukset - Industribyggnader	134	214	249	539	549	335	70	4
Liikenteen rakennukset - Trafikbyggnader	138	37	354	83	1703	199	87	2
Muut rakennukset ja tuntemattomat - Övriga byggnader och okända	56	28	115	89	353	58	144	1

Alue, käyttötarkoitus Område, användningssyfte	Raken- nuksia yhteensä Byggnat- er inalles	Rakentamisvuosi - Byggnadsår							
		-1920		1921-1939		1940-1949		1950-1959	
		Kpl	Kerrosala 1000 m ² Vän.area 1000 m ²	Kpl	Kerrosala 1000 m ² Vän.area 1000 m ²	Kpl	Kerrosala 1000 m ² Vän.area 1000 m ²	Kpl	Kerrosala 1000 m ² Vän.area 1000 m ²

 AHVENANMAAN SKA
 ÅLANDS RPL

Kaikki rakennukset - Alla byggnader	9219	1236	139	701	93	406	53	930	161
Varsinaiset asuinrakennukset - Egentliga bostadsbyggnader	7231	1150	123	658	80	383	46	874	124
Erilliset pientalot - Fristående småhus	6795	1132	119	627	72	365	41	832	98
Kytkeytyt pientalot - Sammanbyggda småhus	142	-	-	-	-	-	-	1	1
Asuinkerrostalot - Flervåningsbostadshus	294	18	4	31	8	18	5	41	24
Muut asuinrakennukset - Övriga bostadsbyggnader	414	12	1	5	-	2	-	4	-
Myyvälä-, majoitus- ja ravitsemisrak.- Butiks-, inkvarterings- o. bespisningsbyggn.	788	35	4	14	1	7	2	21	7
Hoitoalan rakennukset - Vårdbyggnader	38	3	1	3	1	-	-	4	17
Toimisto- ja hallintorakennukset - Kontors- och förvaltningsbyggnader	89	10	2	3	1	1	-	4	3
Kokoontumisrak. - Byggn. för samlingslokaler	66	11	3	4	1	-	-	1	-
Opetusrakennukset - Undervisningsbyggnader	55	4	1	7	3	1	-	9	6
Teollisuusrakennukset - Industribyggnader	194	7	3	6	5	5	3	7	2
Liikenteen rakennukset - Trafikbyggnader	236	2	-	-	-	2	1	3	-
Muut rakennukset ja tuntemattomat - Övriga byggnader och okända	108	2	-	1	-	4	1	3	1

 PÄÄKAUPUNKISEUTU
 HUVUDSTADSREGIONEN

Kaikki rakennukset - Alla byggnader	77225	3140	3205	4918	4443	4047	1381	11748	5546
Varsinaiset asuinrakennukset - Egentliga bostadsbyggnader	65266	2369	1490	4304	3082	3745	755	10769	3568
Erilliset pientalot - Fristående småhus	47035	1782	214	3224	353	3461	343	9365	1035
Kytkeytyt pientalot - Sammanbyggda småhus	7206	41	12	11	3	16	6	195	124
Asuinkerrostalot - Flervåningsbostadshus	11015	546	1285	1069	2727	268	405	1199	2409
Muut asuinrakennukset - Övriga bostadsbyggnader	328	27	4	33	2	43	2	84	4
Myyvälä-, majoitus- ja ravitsemisrak.- Butiks-, inkvarterings- o. bespisningsbyggn.	1250	80	86	72	127	24	39	141	118
Hoitoalan rakennukset - Vårdbyggnader	777	82	118	41	142	21	78	62	124
Toimisto- ja hallintorakennukset - Kontors- och förvaltningsbyggnader	1417	205	853	95	344	36	101	111	351
Kokoontumisrak. - Byggn. för samlingslokaler	712	109	150	67	134	24	19	62	73
Opetusrakennukset - Undervisningsbyggnader	724	54	153	61	184	12	31	101	377
Teollisuusrakennukset - Industribyggnader	1878	51	177	108	282	62	267	165	534
Liikenteen rakennukset - Trafikbyggnader	3218	51	66	79	65	30	10	134	232
Muut rakennukset ja tuntemattomat - Övriga byggnader och okända	1665	112	107	68	81	50	78	129	165

Alue, käyttötarkoitus Område, användningssyfte	Rakentamivuosi - Byggnadsår							
	1960-1969		1970-1979		1980-1990		Tuntematon - Okänt	
	Kpl - St	Kerrosala 1000 m2 Vän.area 1000 m2	Kpl - St	Kerrosala 1000 m2 Vän.area 1000 m2	Kpl - St	Kerrosala 1000 m2 Vän.area 1000 m2	Kpl - St	Kerrosala 1000 m2 Vän.area 1000 m2

 AHVENANMAAN SKA
 ÄLANDS RPL

Kaikki rakennukset - Alla byggnader	918	200	1947	382	2458	531	624	20
Varsinaiset asuinrakennukset - Egentliga bostadsbyggnader	810	140	1476	262	1631	309	249	13
Erilliset pientalot - Fristående småhus	751	89	1372	178	1471	221	245	12
Kytkeytyt pientalot - Sammanbyggda småhus	18	11	32	15	89	33	2	1
Asuinkerrostalot - Flervåningsbostadshus	41	40	72	69	71	55	2	-
Muut asuinrakennukset - Övriga bostadsbyggnader	8	-	128	2	39	2	216	1
Myyvälä-, majoitus- ja ravitsemisrak.- Butiks-, inkvarterings- o. bespisningsbyggn.	49	22	236	38	360	50	66	2
Hoitotalan rakennukset - Vårdbyggnader	4	3	5	3	18	9	1	-
Toimisto- ja hallintorakennukset - Kontors- och förvaltningsbyggnader	7	6	10	13	48	47	6	-
Kokoontumisrak. - Byggn. för samlingslokaler	6	10	4	2	33	17	7	-
Opetusrakennukset - Undervisningsbyggnader	4	2	11	23	17	29	2	2
Teollisuusrakennukset - Industribyggnader	17	11	42	29	95	32	15	2
Liikenteen rakennukset - Trafikbyggnader	3	1	25	6	178	25	23	-
Muut rakennukset ja tuntemattomat - Övriga byggnader och okända	10	4	10	4	39	12	39	-

 PÄÄKAUPUNKISEUTU
 HUVUDSTADSREGIONEN

Kaikki rakennukset - Alla byggnader	11274	9218	12405	12062	27791	18700	1902	252
Varsinaiset asuinrakennukset - Egentliga bostadsbyggnader	9826	6176	10387	7526	23401	10681	465	60
Erilliset pientalot - Fristående småhus	7171	1020	6181	1206	16412	2791	439	37
Kytkeytyt pientalot - Sammanbyggda småhus	616	436	1886	1002	4427	1927	14	4
Asuinkerrostalot - Flervåningsbostadshus	2039	4719	2320	5318	3562	6963	12	18
Muut asuinrakennukset - Övriga bostadsbyggnader	37	2	42	3	44	1	18	-
Myyvälä-, majoitus- ja ravitsemisrak.- Butiks-, inkvarterings- o. bespisningsbyggn.	234	276	287	445	372	738	40	35
Hoitotalan rakennukset - Vårdbyggnader	102	268	142	272	320	438	7	1
Toimisto- ja hallintorakennukset - Kontors- och förvaltningsbyggnader	170	555	214	1192	556	2570	30	42
Kokoontumisrak. - Byggn. för samlingslokaler	72	127	108	212	250	304	30	1
Opetusrakennukset - Undervisningsbyggnader	130	525	103	362	253	680	10	23
Teollisuusrakennukset - Industribyggnader	300	785	401	1082	680	1685	111	40
Liikenteen rakennukset - Trafikbyggnader	217	180	380	354	1473	642	854	41
Muut rakennukset ja tuntemattomat - Övriga byggnader och okända	186	325	341	616	442	960	337	10

3 Rakennukset käyttötarkoituksen, rakennuksen varusteiden, rakennusaineen ja verkostoliittymien mukaan 31.12.1990

Byggnader efter användningssyfte, byggnadens utrustning, byggnadsmaterial och nätanslutning

Buildings by intended use, equipment of building, construction material and connection to regional networks

Alue, käyttötarkoitus, rakennuksen varusteet Område, användningssyfte, byggnadens utrustning	Kaikki rakennukset Alla byggnader		Rakennusaine - Byggnadsmaterial					Verkostoliittymät Nätanslutning			
	Yhteensä Inalles	%	Betoni, kevytbetoni Betong, lättbet.	Tiili Tege	Teräs Stål	Puu Trä	Muu tai tuntematon Annat ei.ökänt	Viemäri Avlopp	Vesijohto Vattenledning	Sähkö Elektricitet	Maakaasu Jordgas

KOKO MAA - HELA LANDET

Kaikki rakennukset - Alla byggnader	1162410	100.0	90046	69973	8799	956626	36966	675934	743805	1105756	1459
Sähkö - Electricitet	1125820	96.9	89696	69491	8719	940779	17135	668267	735842	1104362	1453
Viemäri - Avlopp	1049449	90.3	88952	68927	8354	867354	15852	654491	722233	1022671	1447
Vesijohto - Vattenledning	1022555	88.0	88800	68756	8346	842143	14510	648638	715879	998580	1448
Lämmivesi - Varmvatten	782802	67.3	83383	62164	3887	626756	6612	544698	595176	776226	1331
Hissi - Hiss	18050	1.6	16506	2095	87	135	227	17834	17826	18010	76
Pesutupa - Tvättstuga	25897	2.2	11206	3013	67	11426	185	21070	22585	25684	92
Talosauna - Bastu i huset	523816	45.1	39769	37329	564	443065	3098	326862	359357	513730	430
Uima-allas - Simbassäng	5073	0.4	1583	988	26	2458	38	4241	4319	5050	15
Jäähd. kellari - Avkylld käll.	25564	2.2	13231	2764	55	9322	182	22964	23576	25435	100
Koneellinen ilmastointi - Mekanisk luftkonditionering	124869	10.7	37911	6866	2448	75963	1681	110187	114092	124654	636
Väestösuoja - Skyddsrum	14961	1.3	13184	1056	199	350	172	14755	14765	14911	111
Varsinaiset asuinrakennukset - Egentliga bostadsbyggnader	1004809	86.4	65098	55730	463	870314	13204	598308	664139	976929	1056
Sähkö - Electricitet	984799	84.7	64990	55474	458	857547	6330	595462	661004	975838	1051
Viemäri - Avlopp	920222	79.2	64856	55424	456	793401	6085	583303	649002	907779	1052
Vesijohto - Vattenledning	894892	77.0	64711	55277	451	765060	5393	577662	643776	884493	1050
Lämmivesi - Varmvatten	704788	60.6	62374	50467	412	588401	3134	484883	533844	699573	1025
Hissi - Hiss	13210	1.1	11813	1288	5	31	73	13210	13210	13210	43
Pesutupa - Tvättstuga	23501	2.0	10216	2636	21	10596	133	19092	20563	23329	76
Talosauna - Bastu i huset	493262	43.0	33862	33808	168	429411	2023	310276	342212	490821	348
Uima-allas - Simbassäng	4365	0.4	1111	876	15	2340	24	3583	3663	4349	8
Jäähd. kellari - Avkylld käll.	23000	2.0	12048	2218	9	8622	103	20690	21283	22914	80
Koneellinen ilmastointi - Mekanisk luftkonditionering	98050	8.3	26478	3817	108	65357	290	84487	88099	95981	420
Väestösuoja - Skyddsrum	9982	0.9	9170	637	6	132	35	9928	9938	9979	46
Erilliset pientalot - Fristående småhus	907574	78.1	21767	45547	326	827479	12455	501812	567676	879695	725
Sähkö - Electricitet	887596	76.4	21670	45301	321	814723	5581	498998	564573	878536	720
Viemäri - Avlopp	823501	70.8	21529	45246	319	750988	5419	487244	552976	811059	721
Vesijohto - Vattenledning	798317	68.7	21385	45103	314	726776	4740	481742	547887	787919	719
Lämmivesi - Varmvatten	613773	52.8	19669	40790	278	550402	2634	394461	443455	608559	703
Pesutupa - Tvättstuga	10028	0.9	604	707	3	8841	73	5658	7131	9856	5
Talosauna - Bastu i huset	458223	39.4	10409	28441	104	417517	1752	269434	301380	449782	215
Uima-allas - Simbassäng	3374	0.3	369	738	15	2232	20	2593	2673	3368	4
Jäähd. kellari - Avkylld käll.	8690	0.7	590	1052	4	6905	39	6307	6902	8504	15
Koneellinen ilmastointi - Mekanisk luftkonditionering	61366	5.3	4487	2510	87	54078	204	49910	53523	61297	282
Väestösuoja - Skyddsrum	145	0.0	39	22	1	83	-	92	103	142	1
Kytetyt pientalot - Sammanbyggda småhus	52522	4.5	12904	3960	91	35139	428	51850	51817	62522	190
Sähkö - Electricitet	52519	4.5	12904	3959	91	35137	428	51847	51814	62519	190
Viemäri - Avlopp	52358	4.6	12904	3960	91	35032	371	51725	51692	62358	190
Vesijohto - Vattenledning	52309	4.5	12903	3958	91	34994	363	51683	51651	62309	190
Lämmivesi - Varmvatten	49593	4.3	12513	3683	88	32941	268	49018	48986	49593	182
Pesutupa - Tvättstuga	2482	0.2	583	304	-	1580	15	2444	2442	2482	7
Talosauna - Bastu i huset	12717	1.1	3180	1648	35	7742	112	12528	12518	12717	37
Uima-allas - Simbassäng	289	0.0	113	74	-	100	2	288	288	289	2
Jäähd. kellari - Avkylld käll.	2447	0.2	525	337	-	1569	16	2421	2419	2447	8
Koneellinen ilmastointi - Mekanisk luftkonditionering	16563	1.4	5015	523	7	10987	31	16468	16467	16563	79
Väestösuoja - Skyddsrum	163	0.0	110	33	-	17	3	163	162	163	1
Asuinkerrostalot - Flervåningsbostadshus	44713	3.8	30427	6223	46	7695	321	44646	44646	44713	141
Sähkö - Electricitet	44684	3.8	30416	6214	46	7687	321	44617	44617	44683	141
Viemäri - Avlopp	44363	3.8	30423	6218	46	7381	295	44334	44334	44362	141
Vesijohto - Vattenledning	44266	3.8	30423	6216	46	7291	290	44237	44237	44265	141
Lämmivesi - Varmvatten	41422	3.6	30092	5994	46	5058	232	41404	41403	41421	140
Hissi - Hiss	13199	1.1	11802	1288	5	31	73	13199	13199	13199	43
Pesutupa - Tvättstuga	10991	0.9	9029	1624	18	375	46	10990	10990	10991	63
Talosauna - Bastu i huset	28322	2.4	20263	3719	29	4152	169	28314	28314	28322	96
Uima-allas - Simbassäng	702	0.1	629	63	-	8	2	702	702	702	2
Jäähd. kellari - Avkylld käll.	11963	1.0	10933	829	5	148	48	11962	11962	11963	67
Koneellinen ilmastointi - Mekanisk luftkonditionering	18121	1.6	16976	784	14	292	66	18119	18119	18121	69
Väestösuoja - Skyddsrum	9674	0.8	9021	582	7	32	32	9673	9673	9674	43

Alue, käyttötarkoitus, rakennuksen varusteet Område, användningssyfte, byggnadens utrustning	Kaikki rakennukset Alla byggnader		Rakennusaine - Byggnadsmaterial					Verkostoliittymät Nätanslutning			
	Yhteensä Inalles	%	Betoni, kevytbetoni Betong, lättbet.	Tiili Tegel	Teräs Stål	Puu Trä	Muu tai tuntema- ton Annat ei.okänt	Viemäri Avlopp	Vesijohto Vattenledning	Sähkö Elektricitet	Maakaasu Jordgas

KOKO MAA - HELA LANDET

Muut asuinrakennukset - Övriga bostadsbyggnader	7354	0.6	86	44	3	3651	3570	623	779	3088	1
Sähkö - Electricitet	3689	0.3	81	41	3	2716	848	479	637	3025	1
Viemäri - Avlopp	3502	0.3	76	39	3	2344	1040	496	661	2062	1
Vesijohto - Vattenledning	3007	0.3	72	39	3	2129	764	473	641	1848	1
Lämmivesi - Varmvatten	935	0.1	55	34	1	744	101	272	381	899	1
Hissi - Hiss	3	0.0	3	-	-	-	-	3	3	3	-
Pesutupa - Tvättstuga	54	0.0	5	5	-	41	3	28	34	46	-
Talosauna - Bastu i huset	1732	0.1	38	15	1	1106	572	178	241	1065	1
Uima-allas - Simbassäng	11	0.0	3	1	-	7	-	6	6	11	-
Jäähd. kellari - Avkyld käll.	20	0.0	9	2	-	7	2	15	15	20	-
Koneellinen ilmastointi - Mekanisk luftkonditionering	67	0.0	21	3	-	39	4	41	46	67	-
Väestösuoja - Skyddsrum	1	0.0	1	-	-	-	-	1	1	1	-
Myymlä-, majoitus- ja ravitsemisrakennukset - Butiks-, inkvarterings- och bespisningsbyggnader	33138	2.9	4555	2036	424	23923	2200	17818	18206	29045	56
Sähkö - Electricitet	31281	2.7	4529	2023	423	23169	1147	17377	17767	28946	55
Viemäri - Avlopp	28353	2.4	4533	2017	421	20351	1031	17180	17548	25890	53
Vesijohto - Vattenledning	28009	2.4	4532	2012	421	20027	1017	17127	17536	25612	54
Lämmivesi - Varmvatten	19937	1.7	4326	1898	363	12768	582	15163	16502	19640	50
Hissi - Hiss	993	0.1	821	117	12	24	19	952	962	986	6
Pesutupa - Tvättstuga	675	0.1	318	87	3	255	12	557	571	663	4
Talosauna - Bastu i huset	7682	0.7	1325	677	28	5541	111	5015	5165	7131	19
Uima-allas - Simbassäng	179	0.0	115	22	3	35	4	163	162	177	2
Jäähd. kellari - Avkyld käll.	783	0.1	329	108	19	303	24	690	692	772	4
Koneellinen ilmastointi - Mekanisk luftkonditionering	6342	0.5	2422	477	255	2966	222	5777	5830	6288	32
Väestösuoja - Skyddsrum	985	0.1	842	59	22	43	19	964	963	976	9
Hoitoalan rakennukset - Vårdbyggnader	5796	0.5	1679	1340	32	2691	264	5001	5037	5595	21
Sähkö - Electricitet	5663	0.5	1569	1318	32	2572	172	4925	4961	5689	21
Viemäri - Avlopp	5646	0.5	1574	1329	32	2540	171	4936	4972	5535	21
Vesijohto - Vattenledning	5647	0.5	1575	1329	32	2539	172	4938	4974	5537	21
Lämmivesi - Varmvatten	5339	0.5	1541	1285	23	2344	146	4726	4760	5265	20
Hissi - Hiss	730	0.1	477	205	2	27	19	718	717	722	7
Pesutupa - Tvättstuga	612	0.0	216	147	1	141	7	463	467	511	4
Talosauna - Bastu i huset	1706	0.1	573	489	2	636	26	1515	1532	1679	9
Uima-allas - Simbassäng	118	0.0	86	20	1	10	1	114	114	118	2
Jäähd. kellari - Avkyld käll.	471	0.0	224	148	2	87	10	445	446	470	3
Koneellinen ilmastointi - Mekanisk luftkonditionering	2516	0.2	946	543	19	923	85	2415	2427	2497	18
Väestösuoja - Skyddsrum	434	0.0	324	74	4	21	11	430	430	429	6
Toimisto- ja hallintorakennukset - Kontors- och förvaltningsbyggn.	9913	0.9	3426	1730	213	4033	511	7775	7889	9519	33
Sähkö - Electricitet	9649	0.8	3405	1710	210	4004	320	7665	7779	9494	33
Viemäri - Avlopp	9473	0.8	3411	1717	208	3833	304	7658	7772	9276	33
Vesijohto - Vattenledning	9483	0.8	3418	1720	208	3826	311	7669	7784	9288	33
Lämmivesi - Varmvatten	8439	0.7	3290	1640	180	3102	227	7115	7219	8310	31
Hissi - Hiss	1444	0.1	1158	237	14	11	24	1385	1385	1436	6
Pesutupa - Tvättstuga	269	0.0	160	54	3	66	6	241	243	266	2
Talosauna - Bastu i huset	3132	0.3	1403	626	45	1009	49	2734	2783	3071	17
Uima-allas - Simbassäng	162	0.0	118	22	3	15	4	166	157	160	2
Jäähd. kellari - Avkyld käll.	297	0.0	185	64	3	38	7	282	283	295	-
Koneellinen ilmastointi - Mekanisk luftkonditionering	3546	0.3	2053	489	115	773	116	3354	3385	3513	19
Väestösuoja - Skyddsrum	1066	0.1	926	68	20	34	18	1033	1035	1058	7
Kokoontumisrakennukset - Byggnader för samlingslokaler	10231	0.9	1218	1102	162	6934	825	6043	6180	9099	16
Sähkö - Electricitet	9537	0.8	1207	1088	162	6621	469	5868	6005	9086	16
Viemäri - Avlopp	8334	0.7	1192	1056	150	5547	389	5670	5807	7863	15
Vesijohto - Vattenledning	8223	0.7	1193	1059	150	5436	385	5653	5789	7764	15
Lämmivesi - Varmvatten	5875	0.5	1118	949	92	3452	264	4696	4800	5790	12
Hissi - Hiss	222	0.0	164	44	5	10	9	214	214	220	1
Pesutupa - Tvättstuga	160	0.0	51	34	-	61	4	125	125	149	1
Talosauna - Bastu i huset	2074	0.2	409	289	18	1317	41	1469	1503	2000	6
Uima-allas - Simbassäng	95	0.0	60	16	1	17	1	89	87	92	-
Jäähd. kellari - Avkyld käll.	212	0.0	71	64	1	67	9	182	184	208	1
Koneellinen ilmastointi - Mekanisk luftkonditionering	2171	0.2	664	357	79	983	88	1930	1950	2157	7
Väestösuoja - Skyddsrum	299	0.0	221	46	16	15	2	297	295	298	1

Alue, käyttötarkoitus, rakennuksen varusteet Område, användningssyfte, byggnadens utrustning	Kaikki rakennukset Alla byggnader		Rakennusaine - Byggnadsmaterial					Verkostoliittymät Nätanslutning			
	Yhteensä Inalles	%	Betoni, kevytbetoni Betong, lättbet.	Tiili TegeI	Teräs Stål	Puu Trä	Muu tai tuntematon Annat el. okänt	Viemäri Avlopp	Vesi- johto Vatten- ledning	Sähkö Elektri- citet	Maakaas- u Jordgas

KOKO MAA - HELA LANDET

Opetusrakennukset -											
Undervisningsbyggnader	8546	0.7	2164	1746	85	4230	340	5673	5900	8206	24
Sähkö - Electricitet	8337	0.7	2161	1728	85	4173	220	5666	5794	8190	23
Viemäri - Avlopp	8282	0.7	2161	1738	64	4105	214	5584	5812	8079	23
Vesijohto - Vattenledning	8256	0.7	2161	1739	64	4076	216	5586	5814	8056	23
Lämmivesi - Varmvatten	7574	0.7	2117	1683	52	3542	180	5289	5491	7413	23
Hissi - Hiss	445	0.0	333	81	1	15	15	435	435	442	2
Pesutupa - Tvättstuga	285	0.0	127	87	-	68	3	233	237	280	1
Talosauna - Bastu i huset	2649	0.2	671	643	4	1400	31	1513	1597	2555	5
Uima-allas - Simbassäng	33	0.0	24	3	-	3	3	32	32	33	-
Jäähd. kellari - Avkylld käll.	399	0.0	211	101	4	73	10	358	364	395	4
Koneellinen ilmastointi - Mekanisk luftkonditionering	2378	0.2	1136	444	38	671	89	2152	2194	2356	15
Väestösuoja - Skyddsrum	574	0.0	440	90	2	24	18	559	561	571	6
Teollisuusrakennukset -											
Industribyggnader	29106	2.5	7063	3456	3714	11034	3839	17256	17879	26566	217
Sähkö - Electricitet	27519	2.4	6990	3387	3689	10824	2629	16747	17171	26525	217
Viemäri - Avlopp	24856	2.1	6697	3079	3507	9346	2227	16330	16756	23755	213
Vesijohto - Vattenledning	24945	2.1	6697	3077	3514	9396	2261	16356	16797	23838	215
Lämmivesi - Varmvatten	17168	1.5	5304	2353	1918	6401	1192	13226	13516	16854	139
Hissi - Hiss	715	0.1	521	89	42	9	54	636	636	712	11
Pesutupa - Tvättstuga	233	0.0	66	37	31	101	8	173	184	228	5
Talosauna - Bastu i huset	2723	0.2	876	391	204	1124	128	2140	2182	2855	20
Uima-allas - Simbassäng	57	0.0	40	4	3	10	-	56	56	57	1
Jäähd. kellari - Avkylld käll.	188	0.0	89	27	9	55	8	162	163	184	6
Koneellinen ilmastointi - Mekanisk luftkonditionering	7381	0.6	2691	416	1309	2415	550	6506	6558	7324	102
Väestösuoja - Skyddsrum	1048	0.1	802	57	94	49	46	1006	1004	1038	34
Liikenteen rakennukset -											
Trafikbyggnader	36784	3.2	3118	1811	2830	24049	4976	10074	10294	28338	22
Sähkö - Electricitet	33715	2.9	3078	1770	2812	23753	2302	8314	8536	28318	22
Viemäri - Avlopp	30364	2.6	2869	1663	2766	21552	1514	7709	7928	24628	22
Vesijohto - Vattenledning	30233	2.6	2865	1647	2764	21474	1483	7658	7902	24811	22
Lämmivesi - Varmvatten	7610	0.7	1925	1140	538	3469	537	5625	5832	7454	17
Hissi - Hiss	121	0.0	96	12	3	4	7	114	107	114	-
Pesutupa - Tvättstuga	63	0.0	18	4	6	30	5	48	46	60	-
Talosauna - Bastu i huset	1276	0.1	363	191	48	623	61	951	987	1224	3
Uima-allas - Simbassäng	10	0.0	3	1	-	6	-	8	8	10	-
Jäähd. kellari - Avkylld käll.	70	0.0	21	8	4	33	4	55	55	69	-
Koneellinen ilmastointi - Mekanisk luftkonditionering	2877	0.2	870	205	354	1283	165	2218	2258	2847	13
Väestösuoja - Skyddsrum	251	0.0	203	13	11	13	11	234	235	243	1
Muut rakennukset ja tuntemattomat -											
Övriga byggnader och okända	16734	1.4	1739	978	903	5867	7247	7363	7702	9371	15
Sähkö - Electricitet	11631	1.0	1696	952	876	5410	2698	5864	6188	9351	15
Viemäri - Avlopp	10417	0.9	1583	865	747	4335	2887	5646	5985	7514	14
Vesijohto - Vattenledning	9860	0.8	1576	857	739	4180	2508	5506	5857	7333	14
Lämmivesi - Varmvatten	5137	0.4	1392	715	308	2533	249	3613	3830	5018	13
Hissi - Hiss	167	0.0	131	22	3	4	7	157	157	165	1
Pesutupa - Tvättstuga	155	0.0	49	23	2	77	4	110	115	152	-
Talosauna - Bastu i huset	1579	0.1	369	220	46	898	56	1071	1155	1529	2
Uima-allas - Simbassäng	43	0.0	23	4	-	15	1	34	34	43	-
Jäähd. kellari - Avkylld käll.	114	0.0	44	24	4	37	5	85	90	108	2
Koneellinen ilmastointi - Mekanisk luftkonditionering	1541	0.1	630	115	171	553	72	1307	1345	1524	10
Väestösuoja - Skyddsrum	321	0.0	255	13	22	19	12	303	303	318	2

TAULU 4 Toimitilat käyttötarkoituksen ja rakentamis- tai perusparannusvuoden mukaan 31.12.1990

TABELL Verksamhetslokaler efter användningssyfte och byggnads- eller ombyggnadsår

TABLE Business premises by intended use of premises and year of construction or renovation

Alue, käyttötarkoitus Område, användningssyfte	Toimitiloja Verksamhetslokaler		Rakentamis- tai perusparannusvuosi Byggnads- eller ombyggnadsår							
	Yhteensä Inalles	Keskikipinta- ala, m ² Medelarea	- 1920	1921-39	1940-49	1950-59	1960-69	1970-79	1980-	Tunt. Okänt

KOKO MAA - HELA LANDET

Kaikki toimitilat - Verksamhetslokaler inalles	181208	557	14168	15134	7966	23917	31820	31036	53071	4106
Myymäälä-, majoitus- ja ravitsemistilat - Butiks-, inkvarter.- och bespisen.lokaler	51262	274	3557	4624	2087	7105	10361	8157	14345	1026
Hoitotilan tilat - Vårdlokaler	10749	690	672	832	437	1405	2006	2249	3017	131
Toimisto- ja hallintotilat - Kontors- och förvaltningslokaler	43799	308	3633	3759	1796	5572	7843	7795	12711	690
Kokoontumistilat - Samlingslokaler	8972	494	1628	1026	394	1147	1293	1468	1870	146
Opetustilat - Undervisningslokaler	8484	1487	1018	1043	336	1954	1386	1040	1588	119
Teollisuustilat - Industrilokaler	24137	1295	1342	1435	1174	2484	3264	4533	9127	778
Varastotilat - Lagerlokaler	7362	885	457	473	412	891	1191	1468	2226	244
Liikenteen ja muut tilat - Trafik- och andra lokaler	10254	544	416	414	388	1172	1846	1987	3598	433
Tuntematon - Okänt	16189	314	1435	1528	942	2187	2630	2339	4589	539

UUDENMAAN LÄÄNI
NYLANDS LÄN

Kaikki toimitilat - Verksamhetslokaler inalles	44870	627	5726	6359	1744	4886	6704	7218	11622	611
Myymäälä-, majoitus- ja ravitsemistilat - Butiks-, inkvarter.- och bespisen.lokaler	11256	268	1593	2088	374	1242	1748	1418	2549	144
Hoitotilan tilat - Vårdlokaler	2824	694	273	340	87	298	415	618	776	17
Toimisto- ja hallintotilat - Kontors- och förvaltningslokaler	14817	440	2107	2145	518	1458	2019	2470	3954	146
Kokoontumistilat - Samlingslokaler	1909	558	415	307	60	190	248	305	365	18
Opetustilat - Undervisningslokaler	1643	1897	234	198	46	249	245	232	417	22
Teollisuustilat - Industrilokaler	5053	1428	420	548	284	580	741	887	1478	115
Varastotilat - Lagerlokaler	2416	1130	151	200	130	313	466	466	647	43
Liikenteen ja muut tilat - Trafik- och andra lokaler	1556	836	93	111	58	192	305	320	430	47
Tuntematon - Okänt	3396	340	440	422	187	364	517	502	905	59

Alue, käyttötarkoitus Område, användningssyfte	Toimitiloja Verksamhetslokaler		Rakentamis- tai perusparannusvuosi Byggnads- eller ombyggnadsår							
	Yhteensä Inalles	Keskipinta- ala, m ² Medelarea	- 1920	1921-39	1940-49	1950-59	1960-69	1970-79	1980-	Tunt. Okänt

TURUN-PORIN LÄÄNI
ÅBO-BJÖRNEBORGS LÄN

Kaikki toimitilat - Verksamhetslokaler inalles	25688	583	2393	2175	1212	3690	4816	4472	6189	741
Mymälä-, majoitus- ja ravitsemistilat - Butiks-, inkvarter.- och bespissn.lokaler	7144	270	586	636	315	1077	1649	1089	1681	211
Hoitoalan tilat - Vårdlokaler	1462	723	98	127	62	219	270	307	354	26
Toimisto- ja hallintotilat - Kontors- och förvaltningslokaler	5068	259	430	435	207	761	1062	899	1167	107
Kokoontumistilat - Samlingslokaler	1382	459	341	151	66	149	207	233	210	35
Opetustilat - Undervisningslokaler	1176	1457	196	174	67	256	172	131	176	16
Teollisuustilat - Industrilokaler	3921	1422	225	223	191	420	685	840	1330	107
Varastotilat - Lagerlokaler	1228	831	97	70	70	132	188	258	362	51
Liikenteen ja muut tilat - Trafik- och andra lokaler	1688	629	73	65	78	206	311	316	450	89
Tuntematon - Okänt	2720	320	348	294	176	470	472	399	460	101

HÄMEEN LÄÄNI
TAVASTEHUS LÄN

Kaikki toimitilat - Verksamhetslokaler inalles	25844	598	1946	1924	1316	3900	4991	3969	6994	806
Mymälä-, majoitus- ja ravitsemistilat - Butiks-, inkvarter.- och bespissn.lokaler	7364	269	436	553	283	1302	1720	1046	1824	200
Hoitoalan tilat - Vårdlokaler	1421	724	85	92	65	226	306	270	351	26
Toimisto- ja hallintotilat - Kontors- och förvaltningslokaler	6546	261	381	364	300	842	1148	828	1515	168
Kokoontumistilat - Samlingslokaler	1296	496	242	153	64	179	195	196	247	20
Opetustilat - Undervisningslokaler	976	1807	140	140	37	209	144	131	167	18
Teollisuustilat - Industrilokaler	4020	1470	272	205	256	450	637	684	1473	143
Varastotilat - Lagerlokaler	1154	708	112	88	82	158	171	211	289	43
Liikenteen ja muut tilat - Trafik- och andra lokaler	1286	689	68	65	69	168	284	218	366	48
Tuntematon - Okänt	2781	330	210	264	169	366	486	385	772	139

Alue, käyttötarkoitus Område, användningssyfte	Toimitiloja Verksamhetslokaler		Rakentamis- tai perussparannusvuosi Byggnads- eller ombyggnadsår							
	Yhteensä Inalles	Keskikipinta- ala, m ² Medelarea	- 1920	1921-39	1940-49	1950-59	1960-69	1970-79	1980-	Tunt. Okänt

KYMEN LÄÄNI
KYMENE LÄN

Kaikki toimitilat - Verksamhetslokaler inalles	11704	607	617	943	586	1844	2346	1973	3132	263
Myymäälä-, majoitus- ja ravitsemistilat - Butiks-, inkvarter.- och bespisn.lokaler	3487	291	148	259	152	615	803	548	904	58
Hoitoalan tilat - Vårdlokaler	733	565	38	59	33	117	180	146	154	6
Toimisto- ja hallintotilat - Kontors- och förvaltningslokaler	2413	258	103	197	123	384	507	414	643	42
Kokoontumistilat - Samlingslokaler	683	448	96	80	43	112	105	98	137	12
Opetustilat - Undervisningslokaler	507	1519	56	71	21	131	82	62	81	3
Teollisuustilat - Industrilokaler	1439	1749	61	74	71	166	222	273	521	51
Varastotilat - Lagerlokaler	461	1073	16	27	36	66	87	88	129	12
Liikenteen ja muut tilat - Trafik- och andra lokaler	788	617	21	30	41	89	151	161	265	30
Tuntematon - Okänt	1193	379	78	146	66	164	209	183	298	49

MIKKELIN LÄÄNI
S:T MICHELS LÄN

Kaikki toimitilat - Verksamhetslokaler inalles	7438	482	373	347	422	906	1468	1254	2489	179
Myymäälä-, majoitus- ja ravitsemistilat - Butiks-, inkvarter.- och bespisn.lokaler	2325	252	96	89	162	284	541	381	763	29
Hoitoalan tilat - Vårdlokaler	434	761	20	24	25	41	72	107	134	11
Toimisto- ja hallintotilat - Kontors- och förvaltningslokaler	1714	204	62	55	87	204	397	283	587	39
Kokoontumistilat - Samlingslokaler	389	530	53	40	21	45	61	69	94	6
Opetustilat - Undervisningslokaler	390	1359	46	47	9	97	74	32	75	10
Teollisuustilat - Industrilokaler	921	1227	39	41	49	90	120	179	374	29
Varastotilat - Lagerlokaler	222	419	6	13	16	27	30	34	84	12
Liikenteen ja muut tilat - Trafik- och andra lokaler	532	454	17	27	13	54	75	98	222	25
Tuntematon - Okänt	511	188	34	31	40	64	97	71	156	18

Alue, käyttötarkoitus Område, användningsyfte	Toimitiloja Verksamhetslokaler		Rakentamis- tai perusparannusvuosi Byggnads- eller ombyggnadsår							
	Yhteensä Inalles	Keskikipinta- ala, m ² Medelarea	- 1920	1921-39	1940-49	1950-59	1960-69	1970-79	1980-	Tunt. Okänt
POHJOIS-KARJALAN LÄÄNI										
NORRA KARELENS LÄN										
Kaikki toimitilat - Verksamhetslokaler inalles	6401	462	261	355	279	883	1004	1027	2441	151
Mymälä-, majoitus- ja ravitsemistilat - Butiks-, inkvarter.- och bespisen.lokaler	1885	297	53	102	96	250	334	327	696	27
Hoitotalan tilat - Vårdlokaler	362	684	6	24	16	51	57	60	140	8
Toimisto- ja hallintotilat - Kontors- och förvaltningslokaler	1379	207	42	74	71	172	267	220	612	21
Kokoontumistilat - Samlingslokaler	305	419	53	29	16	46	39	49	66	7
Opetustilat - Undervisningslokaler	421	1137	40	43	8	145	71	37	73	4
Teollisuustilat - Industrilokaler	765	1066	14	21	27	74	72	145	388	24
Varastotilat - Lagerlokaler	148	446	3	7	3	9	24	21	72	9
Liikenteen ja muut tilat - Trafik- och andra lokaler	497	386	14	8	7	52	61	96	233	26
Tuntematon - Okänt	639	271	36	47	35	84	79	72	261	25
KUOPION LÄÄNI										
KUOPIO LÄN										
Kaikki toimitilat - Verksamhetslokaler inalles	8832	507	473	560	313	1190	1597	1644	2899	156
Mymälä-, majoitus- ja ravitsemistilat - Butiks-, inkvarter.- och bespisen.lokaler	2549	292	122	169	90	383	526	421	805	33
Hoitotalan tilat - Vårdlokaler	577	737	26	24	31	74	99	149	169	6
Toimisto- ja hallintotilat - Kontors- och förvaltningslokaler	1977	226	79	87	64	264	378	432	657	16
Kokoontumistilat - Samlingslokaler	468	519	66	69	12	69	66	73	107	6
Opetustilat - Undervisningslokaler	493	1382	60	70	14	118	93	66	83	9
Teollisuustilat - Industrilokaler	1034	1167	43	41	32	80	162	205	448	33
Varastotilat - Lagerlokaler	283	723	10	7	13	38	31	70	111	3
Liikenteen ja muut tilat - Trafik- och andra lokaler	541	439	19	21	15	54	99	100	209	24
Tuntematon - Okänt	920	295	59	82	42	110	163	138	310	26

Alue, käyttötarkoitus Område, användningssyfte	Toimitiloja Verksamhetslokaler		Rakentamis- tai perusparannusvuosi Byggnads- eller ombyggnadsår							
	Yhteensä Inalles	Keskipinta- ala, m ² Medelarea	- 1920	1921-39	1940-49	1950-59	1960-69	1970-79	1980-	Tunt. Okänt

KESKI-SUOMEN LÄÄNI
MELLERSTA FINLANDS LÄN

Kaikki toimitilat - Verksamhetslokaler_inalles	9530	496	374	573	388	1353	1716	1675	3156	296
Myymäla-, majoitus- ja ravitsemistilat - Butiks-, inkvarter.- och bespisn.lokaler	2722	274	75	163	112	392	622	449	820	89
Hoitoalan tilat - Vårdlokaler	609	678	25	23	24	76	122	122	210	7
Toimisto- ja hallintotilat - Kontors- och förvaltningslokaler	2262	239	56	101	84	339	420	469	743	60
Kokoontumistilat - Samlingslokaler	460	528	52	53	16	69	67	82	111	10
Opetustilat - Undervisningslokaler	534	1291	47	55	18	133	97	68	111	5
Teollisuustilat - Industrilokaler	1301	1098	52	76	64	108	144	229	565	63
Varastotilat - Lagerlokaler	314	554	10	24	11	26	37	58	127	21
Liikenteen ja muut tilat - Trafik- och andra lokaler	547	433	19	16	20	83	97	108	183	21
Tuntematon - Okänt	781	218	38	62	39	127	110	90	285	30

VAASAN LÄÄNI
VASA LÄN

Kaikki toimitilat - Verksamhetslokaler_inalles	16554	516	1158	1085	652	2055	2811	3052	5345	385
Myymäla-, majoitus- ja ravitsemistilat - Butiks-, inkvarter.- och bespisn.lokaler	4564	299	223	341	193	660	915	778	1378	76
Hoitoalan tilat - Vårdlokaler	946	665	55	61	29	125	194	174	297	10
Toimisto- ja hallintotilat - Kontors- och förvaltningslokaler	8342	232	206	172	101	406	642	685	1091	39
Kokoontumistilat - Samlingslokaler	962	481	185	91	38	121	112	162	237	16
Opetustilat - Undervisningslokaler	864	1202	134	136	18	151	144	108	166	17
Teollisuustilat - Industrilokaler	2898	1008	149	141	121	281	337	569	1188	112
Varastotilat - Lagerlokaler	578	814	44	20	29	56	69	124	203	33
Liikenteen ja muut tilat - Trafik- och andra lokaler	1258	425	60	38	39	116	197	262	495	50
Tuntematon - Okänt	1142	295	102	86	84	148	201	190	299	32

Alue, käyttötarkoitus Område, användningssyfte	Toimitiloja Verksamhetslokaler		Rakentamis- tai perusparannusvuosi Byggnads- eller ombyggnadsår							
	Yhteensä Inalles	Keskikipinta- ala, m ² Medelarea	- 1920	1921-39	1940-49	1950-59	1960-69	1970-79	1980-	Tunt. Okänt

OULUN LÄÄNI
ULEÅBORGS LÄN

Kaikki toimitilat - Verksamhetslokaler inalles	16057	497	625	593	492	1972	2671	2808	5551	316
Myymälä-, majoitus- ja ravitsemistilat - Butiks-, inkvarter.- och bespisn.lokaler	4293	290	175	176	135	527	902	756	1654	58
Hoitoalan tilat - Vårdlokaler	929	663	36	46	32	119	192	193	299	12
Toimisto- ja hallintotilat - Kontors- och förvaltningslokaler	3472	235	123	91	115	476	569	764	1186	48
Kokoontumistilat - Samlingslokaler	733	467	85	44	38	99	120	136	202	9
Opetustilat - Undervisningslokaler	934	1309	62	79	49	280	150	117	187	10
Teollisuustilat - Industrilokaler	2021	983	45	53	49	157	248	371	1014	84
Varastotilat - Lagerlokaler	405	910	6	15	10	50	60	100	151	13
Liikenteen ja muut tilat - Trafik- och andra lokaler	1059	476	26	28	14	95	159	193	502	42
Tuntematon - Okänt	1211	284	67	61	50	169	171	178	476	39

LAPIN LÄÄNI
LAPPLANDS LÄN

Kaikki toimitilat - Verksamhetslokaler inalles	8256	385	124	153	510	1093	1525	1594	2973	184
Myymälä-, majoitus- ja ravitsemistilat - Butiks-, inkvarter.- och bespisn.lokaler	3316	238	30	42	162	327	627	842	1188	98
Hoitoalan tilat - Vårdlokaler	395	718	5	6	30	52	93	90	117	3
Toimisto- ja hallintotilat - Kontors- och förvaltningslokaler	1561	229	22	24	112	240	293	282	581	7
Kokoontumistilat - Samlingslokaler	353	423	27	17	29	63	86	62	83	6
Opetustilat - Undervisningslokaler	507	1110	12	25	57	177	109	54	68	4
Teollisuustilat - Industrilokaler	658	731	9	8	24	63	90	133	317	14
Varastotilat - Lagerlokaler	133	474	1	2	10	15	25	29	47	4
Liikenteen ja muut tilat - Trafik- och andra lokaler	553	439	4	4	29	55	100	102	231	28
Tuntematon - Okänt	779	302	14	24	57	101	122	100	341	20

Alue, käyttötarkoitus Område, användningssyfte	Toimitiloja Verksamhetslokaler		Rakentamis- tai perusparannusvuosi Byggnads- eller ombyggnadsår							
	Yhteensä Inalles	Keskipinta- ala, m ² Medelarea	- 1920	1921-39	1940-49	1950-59	1960-69	1970-79	1980-	Tunt. Okänt

AHVENANMAAN MAAKUNTA
LANDSKAPET ÅLAND

Kaikki toimitilat - Verksamhetslokaler inalles	1034	405	88	66	53	135	171	250	251	20
Myymlä-, majoitus- ja ravitsemistilat - Butiks-, inkvarter.- och bespissn.lokaler	357	252	20	26	13	46	74	102	73	3
Hoitoalan tilat - Vårdlokaler	66	256	6	6	3	6	6	13	16	-
Toimisto- ja hallintotilat - Kontors- och förvaltningslokaler	248	280	22	14	14	26	41	49	75	7
Kokoontumistilat - Samlingslokaler	42	375	13	2	1	5	7	3	10	1
Opetustilat - Undervisningslokaler	40	1581	2	4	2	8	5	12	5	2
Teollisuustilat - Industrilokaler	106	694	13	4	6	15	16	18	31	3
Varastotilat - Lagerlokaler	20	1451	1	-	2	1	3	9	4	-
Liikenteen ja muut tilat - Trafik- och andra lokaler	49	404	2	1	5	8	6	13	11	3
Tuntematon - Okänt	116	366	9	9	7	20	13	31	28	1

HELSINGIN SKA
HELSINGFORS RPL

Kaikki toimitilat - Verksamhetslokaler inalles	36657	637	4643	5735	1276	3818	5390	5779	9607	409
Myymlä-, majoitus- ja ravitsemistilat - Butiks-, inkvarter.- och bespissn.lokaler	9083	272	1316	1942	241	926	1365	1033	2173	87
Hoitoalan tilat - Vårdlokaler	2324	711	210	295	59	241	337	500	668	14
Toimisto- ja hallintotilat - Kontors- och förvaltningslokaler	13256	467	1898	2039	431	1267	1761	2201	3553	106
Kokoontumistilat - Samlingslokaler	1392	638	249	236	40	130	199	242	289	7
Opetustilat - Undervisningslokaler	1188	2135	126	145	30	168	184	193	337	15
Teollisuustilat - Industrilokaler	3795	1335	348	468	199	437	576	629	1065	73
Varastotilat - Lagerlokaler	2064	1226	113	179	112	267	401	398	552	32
Liikenteen ja muut tilat - Trafik- och andra lokaler	1045	1026	56	85	34	125	201	214	293	37
Tuntematon - Okänt	2510	361	327	346	130	257	366	369	677	38

Alue, käyttötarkoitus Område, användningssyfte	Toimitiloja Verksamhetslokaler		Rakentamis- tai perusparannusvuosi Byggnads- eller ombyggnadsår							
	Yhteensä Inalles	Keskipinta- ala, m ² Medelarea	- 1920	1921-39	1940-49	1950-59	1960-69	1970-79	1980-	Tunt. Okänt

ITÄ-UUDENMAAN SKA
ÖSTRA NYLANDS RPL

Kaikki toimitilat - Verksamhetslokaler inalles	3317	524	549	244	170	416	529	521	806	82
Myymälä-, majoitus- ja ravitsemistilat - Butiks-, inkvarter.- och bespisn.lokaler	828	238	143	50	47	108	142	123	195	20
Hoitotalat - Vårdlokaler	208	655	38	18	10	18	36	45	41	2
Toimisto- ja hallintotilat - Kontors- och förvaltningslokaler	625	230	104	36	29	82	120	94	144	16
Kokoontumistilat - Samlingslokaler	227	287	84	34	10	26	16	18	34	5
Opetustilat - Undervisningslokaler	200	1169	53	27	2	38	21	21	35	3
Teollisuustilat - Industrilokaler	493	1407	38	38	31	50	70	91	156	19
Varastotilat - Lagerlokaler	118	506	14	6	4	11	17	30	33	3
Liikenteen ja muut tilat - Trafik- och andra lokaler	208	444	15	11	10	27	39	39	62	5
Tuntematon - Okänt	410	241	90	24	27	55	68	60	106	9

LÄNSI-UUDENMAAN SKA
VÄST-NYLANDS RPL

Kaikki toimitilat - Verksamhetslokaler inalles	1870	597	108	143	123	276	328	337	507	48
Myymälä-, majoitus- ja ravitsemistilat - Butiks-, inkvarter.- och bespisn.lokaler	527	280	17	41	42	106	103	94	113	11
Hoitotalat - Vårdlokaler	104	721	4	9	9	10	14	22	36	-
Toimisto- ja hallintotilat - Kontors- och förvaltningslokaler	370	236	21	31	23	49	61	66	105	14
Kokoontumistilat - Samlingslokaler	93	480	21	10	4	13	7	16	19	3
Opetustilat - Undervisningslokaler	84	1362	18	7	4	17	15	4	18	1
Teollisuustilat - Industrilokaler	319	1682	11	12	22	26	48	74	114	12
Varastotilat - Lagerlokaler	90	473	3	5	6	17	20	14	24	1
Liikenteen ja muut tilat - Trafik- och andra lokaler	108	322	5	5	4	16	27	25	25	1
Tuntematon - Okänt	175	209	8	23	9	22	33	22	53	5

Alue, käyttötarkoitus Område, användningssyfte	Toimitiloja Verksamhetslokaler		Rakentamis- tai perusparannusvuosi Byggnads- eller ombyggnadsår							
	Yhteensä Inalles	Keskipinta- ala, m ² Medelarea	- 1920	1921-39	1940-49	1950-59	1960-69	1970-79	1980-	Tunt. Okänt

LÄNTISEN UUDENMAAN SKA
VÄSTRA NYLANDS RPL

Kaikki toimitilat - Verksamhetslokaler inalles	2464	687	390	177	143	290	378	490	534	62
Myymäälä-, majoitus- ja ravitsemistilat - Butiks-, inkvarter.- och bespisn.lokaler	676	243	111	44	37	82	112	138	126	26
Hoitoalan tilat - Vårdlokaler	151	561	19	14	8	23	24	40	22	1
Toimisto- ja hallintotilat - Kontors- och förvaltningslokaler	479	193	81	27	31	47	63	98	122	10
Kokoontumistilat - Samlingslokaler	166	327	55	19	3	17	24	25	20	3
Opetustilat - Undervisningslokaler	131	1419	31	12	9	19	25	8	25	2
Teollisuustilat - Industrilokaler	320	2527	20	19	24	44	39	77	92	5
Varastotilat - Lagerlokaler	132	792	18	8	8	16	22	21	33	7
Liikenteen ja muut tilat - Trafik- och andra lokaler	162	548	16	9	9	18	29	36	34	2
Tuntematon - Okänt	257	401	40	25	14	25	40	47	60	6

VARSINAIS-SUOMEN SKA
EGENTLIGA FINLANDS RPL

Kaikki toimitilat - Verksamhetslokaler inalles	13854	593	1466	1271	594	2146	2711	2244	2941	481
Myymäälä-, majoitus- ja ravitsemistilat - Butiks-, inkvarter.- och bespisn.lokaler	3857	279	345	389	155	629	877	539	774	149
Hoitoalan tilat - Vårdlokaler	801	798	68	76	33	134	137	155	184	14
Toimisto- ja hallintotilat - Kontors- och förvaltningslokaler	2812	283	275	252	107	419	598	456	634	71
Kokoontumistilat - Samlingslokaler	779	469	197	75	28	90	125	134	102	28
Opetustilat - Undervisningslokaler	623	1518	119	101	22	126	86	61	98	10
Teollisuustilat - Industrilokaler	1951	1460	139	131	82	268	319	389	583	60
Varastotilat - Lagerlokaler	595	868	55	29	33	69	86	133	157	32
Liikenteen ja muut tilat - Trafik- och andra lokaler	722	632	34	29	40	97	151	137	183	51
Tuntematon - Okänt	1704	311	233	189	94	324	332	240	226	66

Alue, käyttötarkoitus Område, användningssyfte	Toimitiloja Verksamhetslokaler		Rakentamis- tai perusparannusvuosi Byggnads- eller ombyggnadsår							
	Yhteensä Inalles	Keskipinta- ala, m ² Medelarea	- 1920	1921-39	1940-49	1950-59	1960-69	1970-79	1980-	Tunt. Okänt
SATAKUNNAN SKA SATAKUNDA RPL										
Kaikki toimitilat - Verksamhetslokaler inalles	9583	593	745	757	516	1192	1778	1849	2536	210
Myymälä-, majoitus- ja ravitsemistilat - Butiks-, inkvarter.- och bespisen.lokaler	2676	259	207	208	136	346	576	457	700	45
Hoitoalan tilat - Vårdlokaler	559	616	25	46	25	74	116	128	136	9
Toimisto- ja hallintotilat - Kontors- och förvaltningslokaler	1861	237	127	148	83	275	392	370	441	26
Kokoontumistilat - Samlingslokaler	499	461	112	62	26	44	72	90	83	10
Opetustilat - Undervisningslokaler	426	1470	57	59	24	99	67	55	60	5
Teollisuustilat - Industrilokaler	1499	1549	60	74	91	113	207	359	558	37
Varastotilat - Lagerlokaler	566	760	38	39	32	52	97	115	176	17
Liikenteen ja muut tilat - Trafik- och andra lokaler	742	459	33	34	33	84	142	154	230	32
Tuntematon - Okänt	756	370	86	87	66	105	109	121	152	30
TAMPEREEN SKA TAMMERFORS RPL										
Kaikki toimitilat - Verksamhetslokaler inalles	16583	554	1373	1261	783	2517	3027	2553	4369	580
Myymälä-, majoitus- ja ravitsemistilat - Butiks-, inkvarter.- och bespisen.lokaler	4770	257	298	355	146	853	1033	735	1180	170
Hoitoalan tilat - Vårdlokaler	925	650	61	54	37	144	207	164	237	21
Toimisto- ja hallintotilat - Kontors- och förvaltningslokaler	3550	253	281	248	188	569	708	519	903	136
Kokoontumistilat - Samlingslokaler	888	455	163	114	32	138	128	133	167	13
Opetustilat - Undervisningslokaler	537	1675	89	94	26	155	90	84	88	11
Teollisuustilat - Industrilokaler	2587	1322	203	117	159	301	342	460	933	72
Varastotilat - Lagerlokaler	713	692	79	57	51	107	92	121	178	28
Liikenteen ja muut tilat - Trafik- och andra lokaler	808	635	48	37	47	114	179	138	219	26
Tuntematon - Okänt	1685	312	151	187	97	236	248	199	464	103

Alue, käyttötarkoitus Område, användningssyfte	Toimitiloja Verksamhetslokaler		Rakentamis- tai perusparannusvuosi Byggnads- eller ombyggnadsår							
	Yhteensä Inalles	Keskikipinta- ala, m ² Medelarea	- 1920	1921-39	1940-49	1950-59	1960-69	1970-79	1980-	Tunt. Okänt

KANTA-HÄMEEN SKA
CENTRALA TAVASTLANDS RPL

Kaikki toimitilat - Verksamhetslokaler inalles	6128	609	568	412	305	829	1173	932	1718	191
Myymäla-, majoitus- ja ravitsemistilat - Butiks-, inkvarter.- och bespisn.lokaler	1852	285	120	109	82	308	467	267	473	36
Hoittoalan tilat - Vårdlokaler	349	882	20	20	21	58	61	69	93	7
Toimisto- ja hallintotilat - Kontors- och förvaltningslokaler	1204	267	88	81	58	153	269	179	344	32
Kokoontumistilat - Samlingslokaler	326	471	90	35	15	29	46	43	64	4
Opetustilat - Undervisningslokaler	316	1488	62	41	12	67	47	40	42	5
Teollisuustilat - Industrilokaler	900	1513	71	51	40	81	92	156	361	48
Varastotilat - Lagerlokaler	298	598	33	25	23	31	32	58	82	14
Liikenteen ja muut tilat - Trafik- och andra lokaler	390	473	19	13	17	45	75	64	135	22
Tuntematon - Okänt	493	404	65	37	37	57	84	66	124	23

PÄIJÄT-HÄMEEN SKA
PÄIJÄNNE-TAVASTLANDS RPL

Kaikki toimitilat - Verksamhetslokaler inalles	7127	642	275	521	424	1058	1458	1150	2133	108
Myymäla-, majoitus- ja ravitsemistilat - Butiks-, inkvarter.- och bespisn.lokaler	1888	265	74	143	112	318	452	248	527	14
Hoittoalan tilat - Vårdlokaler	349	718	12	35	14	48	69	80	90	1
Toimisto- ja hallintotilat - Kontors- och förvaltningslokaler	1480	251	44	92	78	233	305	256	459	13
Kokoontumistilat - Samlingslokaler	299	596	43	42	27	40	46	46	54	1
Opetustilat - Undervisningslokaler	227	2062	21	34	13	38	39	30	49	3
Teollisuustilat - Industrilokaler	1318	1493	33	73	94	161	201	215	500	41
Varastotilat - Lagerlokaler	259	926	7	14	15	39	65	48	67	4
Liikenteen ja muut tilat - Trafik- och andra lokaler	308	459	10	22	16	51	67	54	80	8
Tuntematon - Okänt	999	258	31	66	55	130	214	173	307	23

Alue, käyttötarkoitus Område, användningssyfte	Toimitiloja Verksamhetslokaler		Rakentamis- tai perusparannusvuosi Byggnads- eller ombyggnadsår							
	Yhteensä Inalles	Keskipinta- ala, m ² Medelarea	- 1920	1921-39	1940-49	1950-59	1960-69	1970-79	1980-	Tunt. Ökänt
KYMENLAAKSON SKA KYMENEDALENS RPL										
Kaikki toimitilat - Verksamhetslokaler inalles	6106	664	368	546	294	1074	1379	935	1365	145
Myymäla-, majoitus- ja ravitsemistilat - Butiks-, inkvarter.- och bespisn.lokaler	1762	300	78	152	66	374	452	227	361	42
Hoitoalan tilat - Vårdlokaler	367	592	20	28	16	70	108	64	57	4
Toimisto- ja hallintotilat - Kontors- och förvaltningslokaler	1241	297	68	109	63	198	329	193	270	11
Kokoontumistilat - Samlingslokaler	327	477	51	46	13	52	53	55	53	4
Opetustilat - Undervisningslokaler	270	1760	31	31	12	74	47	31	42	2
Teollisuustilat - Industrilokaler	685	1900	34	42	38	96	116	129	213	17
Varastotilat - Lagerlokaler	243	1300	11	18	18	41	57	39	50	9
Liikenteen ja muut tilat - Trafik- och andra lokaler	383	785	13	14	21	52	72	78	116	17
Tuntematon - Ökänt	838	448	62	106	47	117	146	119	203	39
ETELÄ-KARJALAN SKA SÖDRA KARELENS RPL										
Kaikki toimitilat - Verksamhetslokaler inalles	6598	645	249	397	292	770	967	1038	1767	118
Myymäla-, majoitus- ja ravitsemistilat - Butiks-, inkvarter.- och bespisn.lokaler	1736	282	70	107	86	241	351	321	543	16
Hoitoalan tilat - Vårdlokaler	386	538	18	31	17	47	72	82	97	2
Toimisto- ja hallintotilat - Kontors- och förvaltningslokaler	1172	217	35	88	60	186	178	221	373	31
Kokoontumistilat - Samlingslokaler	356	421	46	34	30	60	52	43	84	8
Opetustilat - Undervisningslokaler	237	1262	25	40	9	57	35	31	39	1
Teollisuustilat - Industrilokaler	764	1610	27	32	33	70	106	144	308	34
Varastotilat - Lagerlokaler	218	820	5	9	18	25	30	49	79	3
Liikenteen ja muut tilat - Trafik- och andra lokaler	406	468	8	16	20	37	79	83	149	13
Tuntematon - Ökänt	356	236	16	40	19	47	64	64	95	10

Alue, käyttötarkoitus Område, användningssyfte	Toimitiloja Verksamhetslokaler		Rakentamis- tai perusparannusvuosi Byggnads- eller ombyggnadsår							
	Yhteensä Inalles	Keskipinta- ala, m ² Medelarea	- 1920	1921-39	1940-49	1950-59	1960-69	1970-79	1980-	Tunt. Okänt

ETELÄ-SAVON SKA
SÖDRA SAVOLAX RPL

Kaikki toimitilat - Verksamhetslokaler inalles	6277	462	321	284	359	740	1207	1058	2143	165
Myymäla-, majoitus- ja ravitsemistilat - Butiks-, inkvarter.- och bespisn.lokaler	1933	264	80	65	136	229	431	310	656	26
Hoitotalen tilat - Vårdlokaler	371	767	19	16	23	34	62	99	108	10
Toimisto- ja hallintotilat - Kontors- och förvaltningslokaler	1508	200	61	47	84	171	349	241	518	37
Kokoontumistilat - Samlingslokaler	307	636	37	24	16	36	48	56	85	5
Opetustilat - Undervisningslokaler	342	1337	39	39	7	84	61	30	72	10
Teollisuustilat - Industrilokaler	723	1079	33	34	38	69	89	140	293	27
Varastotilat - Lagerlokaler	195	448	6	9	14	22	23	31	80	11
Liikenteen ja muut tilat - Trafik- och andra lokaler	479	465	16	23	8	43	66	91	207	25
Tuntematon - Okänt	419	172	31	27	33	62	78	60	124	14

PORHOIS-KARJALAN SKA
NORRA KARELENS RPL

Kaikki toimitilat - Verksamhetslokaler inalles	6401	462	261	355	279	883	1004	1027	2441	151
Myymäla-, majoitus- ja ravitsemistilat - Butiks-, inkvarter.- och bespisn.lokaler	1885	297	53	102	96	250	334	327	696	27
Hoitotalen tilat - Vårdlokaler	362	684	6	24	16	51	57	60	140	8
Toimisto- ja hallintotilat - Kontors- och förvaltningslokaler	1379	207	42	74	71	172	267	220	512	21
Kokoontumistilat - Samlingslokaler	305	419	53	29	16	46	39	49	66	7
Opetustilat - Undervisningslokaler	421	1137	40	43	8	145	71	37	73	4
Teollisuustilat - Industrilokaler	765	1066	14	21	27	74	72	145	388	24
Varastotilat - Lagerlokaler	148	446	3	7	3	9	24	21	72	9
Liikenteen ja muut tilat - Trafik- och andra lokaler	497	385	14	8	7	52	61	96	233	26
Tuntematon - Okänt	639	271	36	47	35	84	79	72	261	25

Alue, käyttötarkoitus Område, användningssyfte	Toimitiloja Verksamhetslokaler		Rakentamis- tai perusparannusvuosi Byggnads- eller ombyggnadsår							
	Yhteensä Inalles	Keskikipinta- ala, m ² Medelarea	- 1920	1921-39	1940-49	1950-59	1960-69	1970-79	1980-	Tunt. Okänt
POHJOIS-SAVON SKA NORRA SAVOLAX RPL										
Kaikki toimitilat - Verksamhetslokaler inalles	8832	507	473	560	313	1190	1597	1644	2899	156
Myymäla-, majoitus- ja ravitsemistilat - Butiks-, inkvarter.- och bespisn.lokaler	2549	292	122	169	90	383	526	421	805	33
Hoitoalan tilat - Vårdlokaler	577	737	25	24	31	74	99	149	169	6
Toimisto- ja hallintotilat - Kontors- och förvaltningslokaler	1977	226	79	87	64	264	378	432	667	16
Kokoontumistilat - Samlingslokaler	468	519	66	69	12	69	66	73	107	6
Opetustilat - Undervisningslokaler	493	1362	50	70	14	118	93	56	83	9
Teollisuustilat - Industrilokaler	1034	1157	43	41	32	80	162	205	448	33
Varastotilat - Lagerlokaler	283	723	10	7	13	38	31	70	111	3
Liikenteen ja muut tilat - Trafik- och andra lokaler	541	439	19	21	15	54	99	100	209	24
Tuntematon - Okänt	920	295	59	82	42	110	163	138	310	26
KESKI-SUOMEN SKA MELLERSTA FINLANDS RPL										
Kaikki toimitilat - Verksamhetslokaler inalles	9530	496	374	573	388	1363	1716	1676	3165	296
Myymäla-, majoitus- ja ravitsemistilat - Butiks-, inkvarter.- och bespisn.lokaler	2722	274	75	163	112	392	622	449	820	89
Hoitoalan tilat - Vårdlokaler	609	678	25	23	24	76	122	122	210	7
Toimisto- ja hallintotilat - Kontors- och förvaltningslokaler	2262	239	56	101	84	339	420	469	743	50
Kokoontumistilat - Samlingslokaler	460	528	52	53	16	69	67	82	111	10
Opetustilat - Undervisningslokaler	534	1291	47	56	18	133	97	68	111	6
Teollisuustilat - Industrilokaler	1301	1098	52	76	64	108	144	229	565	63
Varastotilat - Lagerlokaler	314	564	10	24	11	26	37	58	127	21
Liikenteen ja muut tilat - Trafik- och andra lokaler	547	433	19	16	20	83	97	108	183	21
Tuntematon - Okänt	781	218	38	62	39	127	110	90	285	30

Alue, käyttötarkoitus Område, användningssyfte	Toimitiloja Verksamhetslokaler		Rakentamis- tai perusparannusvuosi Byggnads- eller ombyggnadsår							
	Yhteensä Inalles	Keskipinta- ala, m ² Medelarea	- 1920	1921-39	1940-49	1950-59	1960-69	1970-79	1980-	Tunt. Ökänt
VAASAN LÄÄNIN SKA VASA LÄNS RPL										
Kaikki toimitilat - Verksamhetslokaler inalles	16554	516	1158	1086	652	2065	2811	3052	5346	385
Myyvälä-, majoitus- ja ravitsemistilat - Butiks-, inkvarter.- och bespisn.lokaler	4564	299	223	341	193	660	916	778	1378	76
Hoitoalan tilat - Vårdlokaler	946	665	55	61	29	126	194	174	297	10
Toimisto- ja hallintotilat - Kontors- och förvaltningslokaler	3342	232	206	172	101	406	642	685	1091	39
Kokoontumistilat - Samlingslokaler	962	481	185	91	38	121	112	162	237	16
Opetustilat - Undervisningslokaler	864	1202	134	136	18	151	144	108	166	17
Teollisuustilat - Industrilokaler	2898	1008	149	141	121	281	337	569	1188	112
Varastotilat - Lagerlokaler	578	814	44	20	29	56	69	124	203	33
Liikenteen ja muut tilat - Trafik- och andra lokaler	1258	425	60	38	39	116	197	262	496	50
Tuntematon - Ökänt	1142	296	102	86	84	148	201	190	299	32
POHJ.-POHJANMAAN SKA NORRA ÖSTERBOTTENS RPL										
Kaikki toimitilat - Verksamhetslokaler inalles	11779	500	575	462	356	1463	2082	2235	4346	261
Myyvälä-, majoitus- ja ravitsemistilat - Butiks-, inkvarter.- och bespisn.lokaler	3341	294	171	147	95	384	721	691	1183	49
Hoitoalan tilat - Vårdlokaler	720	653	27	40	24	93	139	151	236	10
Toimisto- ja hallintotilat - Kontors- och förvaltningslokaler	2780	242	116	78	87	372	608	625	955	40
Kokoontumistilat - Samlingslokaler	583	451	75	32	29	78	98	108	154	9
Opetustilat - Undervisningslokaler	682	1384	51	54	31	194	106	96	141	9
Teollisuustilat - Industrilokaler	1564	985	42	41	34	113	199	295	770	70
Varastotilat - Lagerlokaler	304	1025	6	11	7	38	45	73	113	11
Liikenteen ja muut tilat - Trafik- och andra lokaler	839	474	24	15	9	73	125	158	400	35
Tuntematon - Ökänt	966	291	64	44	40	118	141	138	393	28

Alue, käyttötarkoitus Område, användningssyfte	Toimitiloja Verksamhetslokaler		Rakentamis- tai perusparannusvuosi Byggnads- eller ombyggnadsår							
	Yhteensä Inalles	Keskikipinta- ala, m ² Medelarea	- 1920	1921-39	1940-49	1950-59	1960-69	1970-79	1980-	Tunt. Okänt

KAINIUN SKA
KAJANALANDS RPL

Kaikki toimitilat - Verksamhetslokaler inalles	3278	485	50	131	136	509	589	573	1236	54
Myymäla-, majoitus- ja ravitsemistilat - Butiks-, inkvarter.- och bespissn.lokaler	952	279	4	29	40	143	181	166	381	9
Hoitoalan tilat - Vårdlokaler	209	696	9	6	8	26	53	42	63	2
Toimisto- ja hallintotilat - Kontors- och förvaltningslokaler	692	210	8	13	28	104	161	139	231	8
Kokoontumistilat - Samlingslokaler	150	527	10	12	9	21	22	28	48	-
Opetustilat - Undervisningslokaler	252	1107	11	25	18	86	44	21	46	1
Teollisuustilat - Industrilokaler	457	977	3	12	15	44	49	76	244	14
Varastotilat - Lagerlokaler	101	560	-	4	3	12	15	27	38	2
Liikenteen ja muut tilat - Trafik- och andra lokaler	220	482	2	13	5	22	34	35	102	7
Tuntematon - Okänt	245	261	3	17	10	51	30	40	83	11

LAPIN SKA
LAPPLANDS RPL

Kaikki toimitilat - Verksamhetslokaler inalles	8256	385	124	153	510	1093	1525	1694	2973	184
Myymäla-, majoitus- ja ravitsemistilat - Butiks-, inkvarter.- och bespissn.lokaler	3316	238	30	42	162	327	627	842	1188	98
Hoitoalan tilat - Vårdlokaler	396	718	5	6	30	52	93	90	117	3
Toimisto- ja hallintotilat - Kontors- och förvaltningslokaler	1561	229	22	24	112	240	293	282	581	7
Kokoontumistilat - Samlingslokaler	353	423	27	17	29	63	66	62	83	6
Opetustilat - Undervisningslokaler	507	1110	12	26	57	177	109	54	68	4
Teollisuustilat - Industrilokaler	658	731	9	8	24	63	90	133	317	14
Varastotilat - Lagerlokaler	133	474	1	2	10	16	25	29	47	4
Liikenteen ja muut tilat - Trafik- och andra lokaler	553	439	4	4	29	55	100	102	231	28
Tuntematon - Okänt	779	302	14	24	57	101	122	100	341	20

Alue, käyttötarkoitus Område, användningssyfte	Toimitiloja Verksamhetslokaler		Rakentamis- tai perusparannusvuosi Byggnads- eller ombyggnadsår							
	Yhteensä Inalles	Keskkipinta- ala, m ² Medelarea	- 1920	1921-39	1940-49	1950-59	1960-69	1970-79	1980-	Tunt. Okänt
AHVENANMAAN SKA ÅLANDS RPL										
Kaikki toimitilat - Verksamhetslokaler inalles	1034	405	88	56	53	135	171	250	251	20
Myymäla-, majoitus- ja ravitsemistilat - Butiks-, inkvarter.- och bespisen.lokaler	357	252	20	26	13	46	74	102	73	3
Hoitotalat - Vårdlokaler	56	256	6	6	3	6	6	13	16	-
Toimisto- ja hallintotilat - Kontors- och förvaltningslokaler	248	280	22	14	14	26	41	49	75	7
Kokoontumistilat - Samlingslokaler	42	375	13	2	1	5	7	3	10	1
Opetustilat - Undervisningslokaler	40	1581	2	4	2	8	5	12	5	2
Teollisuustilat - Industrilokaler	106	694	13	4	6	15	16	18	31	3
Varastotilat - Lagerlokaler	20	1451	1	-	2	1	3	9	4	-
Liikenteen ja muut tilat - Trafik- och andra lokaler	49	404	2	1	5	8	6	13	11	3
Tuntematon - Okänt	116	356	9	9	7	20	13	31	26	1
PÄÄKAUPUNKISEUTU HUVUDSTADSREGIONEN										
Kaikki toimitilat - Verksamhetslokaler inalles	31590	651	4437	5452	1077	3303	4627	4853	7544	297
Myymäla-, majoitus- ja ravitsemistilat - Butiks-, inkvarter.- och bespisen.lokaler	7791	270	1292	1858	188	776	1127	823	1663	64
Hoitotalat - Vårdlokaler	2005	711	199	277	51	199	291	423	557	8
Toimisto- ja hallintotilat - Kontors- och förvaltningslokaler	12164	488	1868	1981	399	1170	1601	1988	3078	79
Kokoontumistilat - Samlingslokaler	1179	674	218	218	30	113	171	194	231	4
Opetustilat - Undervisningslokaler	952	2296	99	114	22	130	160	154	266	7
Teollisuustilat - Industrilokaler	2990	1352	312	443	172	369	473	493	675	53
Varastotilat - Lagerlokaler	1813	1295	105	186	100	248	365	347	455	26
Liikenteen ja muut tilat - Trafik- och andra lokaler	840	1167	50	78	24	99	167	174	219	29
Tuntematon - Okänt	1856	395	294	317	91	199	272	257	399	27

TAULU 5 Toimitilat käyttötarkoituksen ja pinta-alan mukaan 31.12.1990

TABELL Verksamhetslokaler efter användningssyfte och area

TABLE Business premises by intended use of premises and floor area

Alue, käyttötarkoitus Område, användningssyfte	Toimitiloja Verksamhetslokaler		Pinta-ala, m ² Area							
	Yhteensä Inalles	Pinta-ala yhteensä Area Inalles	-49	50-99	100-149	150-199	200-299	300-499	500-	Tunt. Okänd

KOKO MAA - HELA LANDET

Kaikki toimitilat - Verksamhetslokaler inalles	181208	98116159	40074	33277	19633	12591	17384	18020	35078	5151
Myymäälä-, majoitus- ja ravitsemistilat - Butiks-, inkvarter.- och bespisn.lokaler	51262	13857615	14902	11730	6127	3533	4289	4026	5930	725
Hoitoalan tilat - Vårdlokaler	10749	7308011	1919	2139	1074	747	1004	1116	2586	164
Toimisto- ja hallintotilat - Kontors- och förvaltningslokaler	43799	13145672	14219	9431	4840	2792	3368	3092	4979	1078
Kokontumistilat - Samlingslokaler	8972	4380436	692	1174	1068	823	1402	1569	2145	99
Opetustilat - Undervisningslokaler	8484	12463118	199	471	411	482	1100	1467	4254	100
Teollisuustilat - Industrilokaler	24137	30720267	2490	2823	2348	1658	2695	3084	8528	411
Varastotilat - Lagerlokaler	7362	6365507	874	933	674	508	794	978	2435	166
Liikenteen ja muut tilat - Trafik- och andra lokaler	10254	5464553	1095	1303	1283	978	1523	1515	2338	218
Tuntematon - Okänt	16189	4400980	3683	3273	1808	1070	1209	1173	1783	2190
Asuinrakennuksissa - I bostadsbyggnader	52936	7970575	19998	14385	6492	3067	3065	2132	2088	1709
Myymäälä-, majoitus- ja ravitsemistilat - Butiks-, inkvarter.- och bespisn.lokaler	17003	1905814	6505	4951	2156	1065	986	612	450	178
Hoitoalan tilat - Vårdlokaler	3407	671909	1052	1036	382	238	282	216	165	36
Toimisto- ja hallintotilat - Kontors- och förvaltningslokaler	16509	1556654	7826	4313	1792	735	729	442	316	355
Kokontumistilat - Samlingslokaler	1655	297467	250	490	310	165	171	144	114	11
Opetustilat - Undervisningslokaler	736	475530	66	181	96	58	75	88	168	4
Teollisuustilat - Industrilokaler	4743	1375322	1512	1218	657	297	358	249	362	90
Varastotilat - Lagerlokaler	1562	395226	490	426	200	111	96	89	117	33
Liikenteen ja muut tilat - Trafik- och andra lokaler	1744	707407	383	378	271	122	160	128	238	64
Tuntematon - Okänt	5577	585246	1814	1392	628	276	208	164	158	937

Alue, käyttötarkoitus Område, användningssyfte	Toimitiloja Verksamhetslokaler		Pinta-ala, m ² Area							
	Yhteensä Inalles	Pinta-ala yhteensä Area inalles	-49	50-99	100-149	150-199	200-299	300-499	500-	Tunt. Okänd

KOKO MAA - HELA LANDET

Muissa rakennuksissa - I övriga byggnader	128272	90145584	20076	18892	13141	9624	14319	15888	32990	3442
Myymälä-, majoitus- ja ravitsemistilat - Butiks-, inkvarter.- och bespisn.lokaler	34259	11961801	8297	6779	3971	2468	3303	3414	5480	547
Hoitoalan tilat - Vårdlokaler	7342	6636102	867	1103	692	509	722	900	2421	128
Toimisto- ja hallintotilat - Kontors- och förvaltningslokaler	27290	11689018	6393	5118	3048	2057	2639	2650	4663	722
Kokoontumistilat - Samlingslokaler	7317	4082969	442	684	758	658	1231	1425	2031	88
Opetustilat - Undervisningslokaler	7748	11987588	133	290	315	424	1025	1379	4086	96
Teollisuustilat - Industrilokaler	19394	29344945	978	1605	1691	1361	2337	2835	8266	321
Varastotilat - Lagerlokaler	5800	5970281	384	507	474	397	698	889	2318	133
Liikenteen ja muut tilat - Trafik- och andra lokaler	8510	4757146	713	925	1012	856	1363	1387	2100	154
Tuntematon - Okänt	10612	3816734	1869	1881	1180	794	1001	1009	1625	1253

UJEDENMAAN LÄÄNI
NYLANDS LÄN

Kaikki toimitilat - Verksamhetslokaler inalles	44870	27130306	10668	8454	4581	2872	3873	3978	8833	1611
Myymälä-, majoitus- ja ravitsemistilat - Butiks-, inkvarter.- och bespisn.lokaler	11256	2947674	3757	2662	1165	643	858	789	1137	245
Hoitoalan tilat - Vårdlokaler	2824	1905841	528	468	277	180	263	324	706	78
Toimisto- ja hallintotilat - Kontors- och förvaltningslokaler	14817	6206031	4381	3081	1584	922	1093	1007	2031	718
Kokoontumistilat - Samlingslokaler	1909	1044162	156	240	259	163	286	308	459	38
Opetustilat - Undervisningslokaler	1543	3049835	46	99	103	117	150	169	924	35
Teollisuustilat - Industrilokaler	5053	7027127	647	685	473	300	500	562	1763	133
Varastotilat - Lagerlokaler	2416	2613360	257	310	215	154	223	286	868	103
Liikenteen ja muut tilat - Trafik- och andra lokaler	1555	1249206	135	176	140	135	208	221	479	62
Tuntematon - Okänt	3396	1087068	761	733	365	258	292	312	476	199

Alue, käyttötarkoitus Område, användningssyfte	Toimitiloja Verksamhetslokaler		Pinta-ala, m ² Area							
	Yhteensä Inalles	Pinta-ala yhteensä Area Inalles	-49	50-99	100-149	150-199	200-299	300-499	500-	Tunt. Okänd

UUDENMAAN LÄÄNI
NYLANDS LÄN

Asuinrakennuksissa - I bostadsbyggnader	18002	2276361	6411	4435	1838	877	890	607	530	414
Myymäla-, majoitus- ja ravitsemistilat - Butiks-, inkvarter.- och bespisn.lokaler	4851	634766	2168	1377	486	232	268	162	117	52
Hoitotalat - Vårdlokaler	1042	222700	352	241	123	75	92	91	54	14
Toimisto- ja hallintotilat - Kontors- och förvaltningslokaler	6150	652046	2714	1718	681	295	277	145	86	234
Kokoontumistilat - Samlingslokaler	486	80944	78	137	99	48	54	34	31	4
Opetustilat - Undervisningslokaler	149	108346	16	35	25	18	21	10	22	2
Teollisuustilat - Industrilokaler	1291	376079	467	384	189	68	66	49	72	26
Varastotilat - Lagerlokaler	619	169846	168	170	91	55	40	36	54	15
Liikenteen ja muut tilat - Trafik- och andra lokaler	267	108912	42	49	31	18	26	29	58	14
Tuntematon - Okänt	1148	131712	426	324	134	68	56	51	36	53
Muissa rakennuksissa - I övriga byggnader	28868	24864964	4257	4019	2743	1995	2983	3371	8303	1197
Myymäla-, majoitus- ja ravitsemistilat - Butiks-, inkvarter.- och bespisn.lokaler	6405	2412908	1689	1286	680	411	600	627	1020	193
Hoitotalat - Vårdlokaler	1782	1683141	176	227	154	105	171	233	652	64
Toimisto- ja hallintotilat - Kontors- och förvaltningslokaler	8667	6653985	1667	1363	903	627	816	862	1946	484
Kokoontumistilat - Samlingslokaler	1424	963218	78	103	160	116	232	274	428	34
Opetustilat - Undervisningslokaler	1494	2941489	30	64	78	99	129	159	902	33
Teollisuustilat - Industrilokaler	3762	6661048	190	301	304	232	434	513	1681	107
Varastotilat - Lagerlokaler	1797	2453514	99	140	124	99	183	250	814	88
Liikenteen ja muut tilat - Trafik- och andra lokaler	1289	1140294	93	127	109	117	182	192	421	48
Tuntematon - Okänt	2248	955357	335	409	231	190	236	261	440	146

Alue, käyttötarkoitus Område, användningssyfte	Toimitiloja Verksamhetslokaler		Pinta-ala, m ² Area							
	Yhteensä Inalles	Pinta-ala yhteensä Area inalles	-49	50-99	100-149	150-199	200-299	300-499	500-	Tunt. Okänd

TURUN-PORIN LÄÄNI
ÅBO-BJÖRNEBORGS LÄN

Kaikki toimitilat - Verksamhetslokaler inalles	25688	14735257	5218	4700	2907	1845	2557	2758	5292	411
Myymlä-, majoitus- ja ravitsemistilat - Butiks-, inkvarter.- och bespisn.lokaler	7144	1906163	2028	1696	902	503	577	538	817	83
Hoitoalan tilat - Vårdlokaler	1452	1050253	290	294	119	107	117	151	374	10
Toimisto- ja hallintotilat - Kontors- och förvaltningslokaler	5058	1294543	1514	1162	587	342	455	421	521	66
Kokoonmistilat - Samlingslokaler	1382	628696	101	192	188	129	205	253	303	11
Opetustilat - Undervisningslokaler	1175	1695599	14	62	62	65	164	205	592	11
Teollisuustilat - Industri lokaler	3921	6504459	303	384	377	261	452	538	1557	49
Varastotilat - Lagerlokaler	1228	1000253	133	133	100	96	138	184	420	24
Liikenteen ja muut tilat - Trafik- och andra lokaler	1588	829767	147	176	206	141	250	270	378	20
Tuntematon - Okänt	2720	825514	688	601	366	201	199	198	330	137
Asuinrakennuksissa - I bostadsbyggnader	7127	1214029	2577	2007	923	417	441	303	347	112
Myymlä-, majoitus- ja ravitsemistilat - Butiks-, inkvarter.- och bespisn.lokaler	2421	272367	956	690	316	169	137	75	69	20
Hoitoalan tilat - Vårdlokaler	432	76463	151	128	38	27	28	26	28	6
Toimisto- ja hallintotilat - Kontors- och förvaltningslokaler	1815	220231	788	508	200	74	99	66	50	30
Kokoonmistilat - Samlingslokaler	246	48036	32	79	46	22	24	17	21	4
Opetustilat - Undervisningslokaler	104	56547	6	28	15	9	11	12	23	-
Teollisuustilat - Industri lokaler	735	240029	184	194	113	62	63	48	72	9
Varastotilat - Lagerlokaler	187	100653	68	44	19	12	9	11	19	5
Liikenteen ja muut tilat - Trafik- och andra lokaler	237	88547	47	50	42	9	29	22	35	3
Tuntematon - Okänt	951	111146	346	286	134	53	41	26	30	35

Alue, käyttötarkoitus Område, användningssyfte	Toimitiloja Verksamhetslokaler		Pinta-ala, m ² Area							
	Yhteensä Inalles	Pinta-ala yhteensä Area Inalles	-49	50-99	100-149	150-199	200-299	300-499	500-	Tunt. Okänd

TURUN-PORIN LÄÄNI
ÅBO-BJÖRNEBORGS LÄN

Muissa rakennuksissa - I övriga byggnader	18561	13521228	2641	2693	1984	1428	2116	2455	4946	299
Myymäla-, majoitus- ja ravitsemistilat - Butiks-, inkvarter.- och bespisn.lokaler	4723	1633796	1073	1006	586	344	440	463	748	63
Hoitoalan tilat - Vårdlokaler	1030	973800	139	166	81	80	89	125	346	4
Toimisto- ja hallintotilat - Kontors- och förvaltningslokaler	3253	1074312	726	654	387	268	356	355	471	36
Kokoontumistilat - Samlingslokaler	1137	680660	69	113	142	107	181	236	282	7
Opetustilat - Undervisningslokaler	1071	1639052	8	34	47	56	153	193	569	11
Teollisuustilat - Industrilokaler	3186	6264430	119	190	264	209	389	490	1485	40
Varastotilat - Lagerlokaler	1041	899590	65	89	81	84	129	173	401	19
Liikenteen ja muut tilat - Trafik- och andra lokaler	1351	741220	100	126	164	132	221	248	343	17
Tuntematon - Okänt	1769	714368	342	316	232	148	168	172	300	102

HÄMEEN LÄÄNI
TAVASTEHUS LÄN

Kaikki toimitilat - Verksamhetslokaler inalles	25644	14891097	5746	4801	2883	1802	2312	2390	4964	947
Myymäla-, majoitus- ja ravitsemistilat - Butiks-, inkvarter.- och bespisn.lokaler	7364	1966074	2154	1708	902	633	591	584	826	67
Hoitoalan tilat - Vårdlokaler	1421	1019118	316	304	160	101	103	125	308	14
Toimisto- ja hallintotilat - Kontors- och förvaltningslokaler	5546	1428325	1841	1223	666	338	447	372	682	78
Kokoontumistilat - Samlingslokaler	1296	637621	126	188	159	124	179	194	320	7
Opetustilat - Undervisningslokaler	976	1752762	24	62	37	54	97	149	547	6
Teollisuustilat - Industrilokaler	4020	6847366	401	479	410	297	424	485	1482	42
Varastotilat - Lagerlokaler	1154	812568	200	181	102	71	120	139	334	7
Liikenteen ja muut tilat - Trafik- och andra lokaler	1286	740776	127	168	180	120	171	192	300	28
Tuntematon - Okänt	2781	687489	557	488	278	164	180	150	266	698

Alue, käyttötarkoitus Område, användningssyfte	Toimitiloja Verksamhetslokaler		Pinta-ala, m ² Area							
	Yhteensä Inalles	Pinta-ala yhteensä Area inalles	-49	50-99	100-149	150-199	200-299	300-499	500-	Tunt. Okänd

HÄMEEN LÄÄNI
TAVASTEHS LÄN

Asuinrakennuksissa - I bostadsbyggnader	8430	1264329	2842	2224	1121	521	485	342	369	526
Myymälä-, majoitus- ja ravitsemistilat - Butiks-, inkvarter.- och bespissn.lokaler	2894	339072	1010	873	386	213	186	116	89	21
Hoitoalan tilat - Vårdlokaler	496	80650	156	173	57	29	30	25	20	6
Toimisto- ja hallintotilat - Kontors- och förvaltningslokaler	2191	230844	968	546	313	102	112	57	56	27
Kokoontumistilat - Samlingslokaler	304	53538	55	85	59	35	20	28	22	-
Opetustilat - Undervisningslokaler	87	40446	6	19	11	13	12	5	19	2
Teollisuustilat - Industrilokaler	778	219901	249	191	120	44	54	45	65	10
Varastotilat - Lagerlokaler	287	41163	113	79	29	15	19	16	13	3
Liikenteen ja muut tilat - Trafik- och andra lokaler	246	142758	49	51	50	15	16	16	41	8
Tuntematon - Okänt	1147	116057	236	207	96	55	36	24	44	449
Muissa rakennuksissa - I övriga byggnader	17414	13625768	2903	2577	1762	1281	1827	2048	4595	421
Myymälä-, majoitus- ja ravitsemistilat - Butiks-, inkvarter.- och bespissn.lokaler	4470	1626002	1144	835	516	320	405	468	736	46
Hoitoalan tilat - Vårdlokaler	925	938568	180	131	93	72	73	100	288	8
Toimisto- ja hallintotilat - Kontors- och förvaltningslokaler	3355	1197481	873	677	352	236	335	305	526	51
Kokoontumistilat - Samlingslokaler	992	584083	70	103	100	89	159	166	298	7
Opetustilat - Undervisningslokaler	889	1712316	18	43	26	41	85	144	528	4
Teollisuustilat - Industrilokaler	3242	5627464	152	288	290	253	370	440	1417	32
Varastotilat - Lagerlokaler	857	771405	87	102	73	56	101	123	321	4
Liikenteen ja muut tilat - Trafik- och andra lokaler	1040	598017	78	117	130	105	155	176	259	20
Tuntematon - Okänt	1634	571432	321	281	182	109	144	126	222	249

Alue, käyttötarkoitus Område, användningssyfte	Toimitiloja Verksamhetslokaler		Pinta-ala, m ² Area							Tunt. Okänd
	Yhteensä Inalles	Pinta-ala yhteensä Area inalles	-49	50-99	100-149	150-199	200-299	300-499	500-	

KYMEN LÄÄNI
KYMENE LÄN

Kaikki toimitilat - Verksamhetslokaler inalles	11704	6932431	2433	2076	1332	858	1137	1190	2400	278
Myymäla-, majoitus- ja ravitsemistilat - Butiks-, inkvarter.- och bespisn.lokaler	3487	1000011	981	754	430	254	282	276	462	48
Hoitoalan tilat - Vårdlokaler	733	410040	115	141	88	64	88	66	164	7
Toimisto- ja hallintotilat - Kontors- och förvaltningslokaler	2413	614289	749	537	292	164	171	199	268	33
Kokoontumistilat - Samlingslokaler	683	302805	63	110	79	62	120	92	150	7
Opetustilat - Undervisningslokaler	507	759727	17	20	34	18	53	74	284	7
Teollisuustilat - Industri lokaler	1439	2474830	113	153	133	89	156	199	572	24
Varastotilat - Lagerlokaler	461	491232	41	54	45	34	64	67	153	3
Liikenteen ja muut tilat - Trafik- och andra lokaler	788	478380	67	84	98	86	120	125	195	13
Tuntematon - Okänt	1193	401117	287	223	133	87	83	92	152	136
Asuinrakennuksissa - I bostadsbyggnader	2850	501742	1015	801	371	181	168	112	104	78
Myymäla-, majoitus- ja ravitsemistilat - Butiks-, inkvarter.- och bespisn.lokaler	921	101209	336	274	123	67	50	42	22	7
Hoitoalan tilat - Vårdlokaler	211	44554	69	59	26	19	27	8	3	-
Toimisto- ja hallintotilat - Kontors- och förvaltningslokaler	742	62575	344	209	80	35	41	16	11	7
Kokoontumistilat - Samlingslokaler	115	17575	19	42	18	11	11	9	5	-
Opetustilat - Undervisningslokaler	40	38600	8	11	6	2	1	1	11	-
Teollisuustilat - Industri lokaler	218	45380	56	62	35	18	21	11	14	1
Varastotilat - Lagerlokaler	79	31280	21	22	11	5	5	5	9	-
Liikenteen ja muut tilat - Trafik- och andra lokaler	100	108345	16	21	19	6	12	8	17	1
Tuntematon - Okänt	424	52224	146	101	53	18	19	13	12	62

Alue, käyttötarkoitus Område, användningssyfte	Toimitiloja Verksamhetslokaler		Pinta-ala, m ² Area							
	Yhteensä Inalles	Pinta-ala yhteensä Area inalles	-49	50-99	100-149	150-199	200-299	300-499	500-	Tunt. Okänd

KYMEN LÄÄNI
KYMENE LÄN

Muissa rakennuksissa - I övriga byggnader	8854	6430689	1418	1275	961	677	949	1078	2296	200
Myymäla-, majoitus- ja ravitsemistilat - Butiks-, inkvarter.- och bespisen.lokaler	2566	898802	645	480	307	187	232	234	440	41
Hoitoalan tilat - Vårdlokaler	522	365486	46	82	62	45	61	58	161	7
Toimisto- ja hallintotilat - Kontors- och förvaltningslokaler	1671	551714	405	328	212	129	130	184	257	26
Kokoontumistilat - Samlingslokaler	568	285230	44	68	61	51	109	83	145	7
Opetustilat - Undervisningslokaler	467	721127	9	9	28	16	52	73	273	7
Teollisuustilat - Industrilokaler	1221	2429450	57	91	98	71	135	188	558	23
Varastotilat - Lagerlokaler	382	459952	20	32	34	29	58	62	144	3
Liikenteen ja muut tilat - Trafik- och andra lokaler	688	370035	51	63	79	80	108	117	178	12
Tuntematon - Okänt	769	348893	141	122	80	69	64	79	140	74

MIKKELIN LÄÄNI
S:T MICHELS LÄN

Kaikki toimitilat - Verksamhetslokaler inalles	7438	3494342	1640	1432	803	621	785	761	1308	188
Myymäla-, majoitus- ja ravitsemistilat - Butiks-, inkvarter.- och bespisen.lokaler	2325	577650	584	581	281	190	216	197	243	33
Hoitoalan tilat - Vårdlokaler	434	328630	79	83	40	25	44	41	120	2
Toimisto- ja hallintotilat - Kontors- och förvaltningslokaler	1714	346423	637	378	173	108	135	113	154	16
Kokoontumistilat - Samlingslokaler	389	205067	24	48	40	32	82	74	87	2
Opetustilat - Undervisningslokaler	390	523117	5	21	21	17	67	84	170	5
Teollisuustilat - Industrilokaler	921	1106687	78	105	90	75	97	119	337	19
Varastotilat - Lagerlokaler	222	91361	23	30	32	11	34	35	53	4
Liikenteen ja muut tilat - Trafik- och andra lokaler	532	237756	68	82	78	38	78	71	109	8
Tuntematon - Okänt	511	77631	142	103	48	25	32	27	35	99

Alue, käyttötarkoitus Område, användningssyfte	Toimitiloja Verksamhetslokaler		Pinta-ala, m ² Area							Tunt. Okänd
	Yhteensä Inalles	Pinta-ala yhteensä Area Inalles	-49	50-99	100-149	150-199	200-299	300-499	500-	

MIKKELIN LÄÄNI
S:T MICHELS LÄN

Asuinrakennuksissa - I bostadsbyggnader	2013	286524	711	618	224	135	111	76	72	66
Mymälä-, majoitus- ja ravitsemistilat - Butiks-, inkvarter.- och bespisn.lokaler	768	87889	233	253	105	65	45	31	20	16
Hoitoalan tilat - Vårdlokaler	119	15324	32	48	9	8	17	3	2	-
Toimisto- ja hallintotilat - Kontors- och förvaltningslokaler	612	48540	307	168	51	28	26	15	9	8
Kokoontumistilat - Samlingslokaler	64	12638	7	23	7	6	6	10	5	-
Opetustilat - Undervisningslokaler	32	15945	1	11	5	1	2	4	8	-
Teollisuustilat - Industrilokaler	131	69515	35	33	17	16	5	5	13	7
Varastotilat - Lagerlokaler	42	11884	13	13	4	1	4	2	5	-
Liikenteen ja muut tilat - Trafik- och andra lokaler	77	12694	19	25	12	4	4	3	7	3
Tuntematon - Okänt	168	12095	64	44	14	6	2	3	3	32
Muissa rakennuksissa - I övriga byggnader	6425	3207818	929	814	579	386	674	685	1236	122
Mymälä-, majoitus- ja ravitsemistilat - Butiks-, inkvarter.- och bespisn.lokaler	1657	489771	351	328	176	125	171	166	223	17
Hoitoalan tilat - Vårdlokaler	315	313306	47	35	31	17	27	38	118	2
Toimisto- ja hallintotilat - Kontors- och förvaltningslokaler	1102	297883	330	210	122	80	109	98	145	8
Kokoontumistilat - Samlingslokaler	325	192429	17	25	33	26	76	64	82	2
Opetustilat - Undervisningslokaler	358	507172	4	10	16	16	65	80	162	5
Teollisuustilat - Industrilokaler	790	1037172	43	73	73	69	92	114	324	12
Varastotilat - Lagerlokaler	180	79477	10	17	28	10	30	33	48	4
Liikenteen ja muut tilat - Trafik- och andra lokaler	455	225072	49	57	66	34	74	68	102	5
Tuntematon - Okänt	343	65636	78	69	34	19	30	24	32	67

Alue, käyttötarkoitus Område, användningssyfte	Toimitiloja Verksamhetslokaler		Pinta-ala, m ² Area							Tunt. Okänd
	Yhteensä Inalles	Pinta-ala yhteensä Area inalles	-49	50-99	100-149	150-199	200-299	300-499	500-	

POHJOIS-KARJALAN LÄÄNI
NORRA KARELENS LÄN

Kaikki toimitilat - Verksamhetslokaler inalles	6401	2895406	1437	1186	701	487	626	671	1169	134
Myymäla-, majoitus- ja ravitsemistilat - Butiks-, inkvarter.- och bespissn.lokaler	1885	656620	456	432	255	145	170	166	264	17
Hoitoalan tilat - Vårdlokaler	362	244802	69	75	38	20	34	40	92	4
Toimisto- ja hallintotilat - Kontors- och förvaltningslokaler	1379	283282	536	290	136	72	95	106	131	13
Kokoontumistilat - Samlingslokaler	305	126030	26	34	35	42	51	48	65	4
Opetustilat - Undervisningslokaler	421	474025	6	23	17	36	68	84	183	4
Teollisuustilat - Industrilokaler	765	803816	78	110	66	74	81	95	260	11
Varastotilat - Lagerlokaler	148	66052	26	21	20	11	22	14	34	-
Liikenteen ja muut tilat - Trafik- och andra lokaler	497	189230	69	76	76	65	64	75	88	5
Tuntematon - Okänt	639	152549	191	126	68	32	41	53	52	76
Asuinrakennuksissa - I bostadsbyggnader	1433	196217	631	347	156	66	79	67	47	51
Myymäla-, majoitus- ja ravitsemistilat - Butiks-, inkvarter.- och bespissn.lokaler	426	50806	155	119	69	27	22	12	12	3
Hoitoalan tilat - Vårdlokaler	80	16160	20	32	7	2	7	6	6	-
Toimisto- ja hallintotilat - Kontors- och förvaltningslokaler	462	33162	286	83	29	12	19	9	9	5
Kokoontumistilat - Samlingslokaler	42	7101	9	12	5	6	3	3	2	2
Opetustilat - Undervisningslokaler	31	26231	2	9	4	1	2	6	7	-
Teollisuustilat - Industrilokaler	102	14022	39	26	8	9	10	6	6	-
Varastotilat - Lagerlokaler	30	2370	12	9	6	-	2	1	-	-
Liikenteen ja muut tilat - Trafik- och andra lokaler	78	26477	28	17	10	4	9	3	6	2
Tuntematon - Okänt	193	20888	80	40	18	4	5	6	1	39

Alue, käyttötarkoitus Område, användningssyfte	Toimitiloja Verksamhetslokaler		Pinta-ala, m ² Area							
	Yhteensä Inalles	Pinta-ala yhteensä Area Inalles	-49	50-99	100-149	150-199	200-299	300-499	500-	Tunt. Okänd

POHJOIS-KARJALAN LÄÄNI
NORRA KARELENS LÄN

Muissa rakennuksissa - I övriga byggnader	4968	2699189	806	838	645	422	547	614	1112	83
Myymäälä-, majoitus- ja ravitsemistilat - Butiks-, inkvarter.- och bespisn.lokaler	1460	504814	301	313	186	118	148	138	242	14
Hoitotalan tilat - Vårdlokaler	282	228642	39	43	31	18	27	34	86	4
Toimisto- ja hallintotilat - Kontors- och förvaltningslokaler	927	260120	250	207	107	60	76	97	122	8
Kokoontumistilat - Samlingslokaler	263	118929	17	22	30	36	48	45	63	2
Opetustilat - Undervisningslokaler	390	447794	4	14	13	35	66	78	176	4
Teollisuustilat - Industrilokaler	663	789794	39	84	48	65	71	90	255	11
Varastotilat - Lagerlokaler	118	63682	14	12	14	11	20	13	34	-
Liikenteen ja muut tilat - Trafik- och andra lokaler	419	163753	31	58	66	51	55	72	83	3
Tuntematon - Okänt	446	131661	111	86	50	28	36	47	51	37

KUOPION LÄÄNI
KUOPIO LÄN

Kaikki toimitilat - Verksamhetslokaler inalles	8832	4364476	1914	1638	952	645	891	882	1687	221
Myymäälä-, majoitus- ja ravitsemistilat - Butiks-, inkvarter.- och bespisn.lokaler	2549	743755	637	622	302	207	216	213	346	6
Hoitotalan tilat - Vårdlokaler	577	424726	91	126	52	51	64	61	131	1
Toimisto- ja hallintotilat - Kontors- och förvaltningslokaler	1977	444939	758	417	194	129	148	125	194	12
Kokoontumistilat - Samlingslokaler	458	237206	25	66	42	49	75	79	121	1
Opetustilat - Undervisningslokaler	493	665847	8	34	22	31	85	102	207	4
Teollisuustilat - Industrilokaler	1034	1195310	96	108	129	61	127	137	375	1
Varastotilat - Lagerlokaler	283	200884	28	32	36	21	32	32	97	5
Liikenteen ja muut tilat - Trafik- och andra lokaler	541	235022	69	67	77	53	78	76	116	6
Tuntematon - Okänt	920	216787	202	167	98	44	66	57	101	185

Alue, käyttötarkoitus Område, användningssyfte	Toimitiloja Verksamhetslokaler		Pinta-ala, m ² Area							Tunt. Okänd
	Yhteensä Inalles	Pinta-ala yhteensä Area Inalles	-49	50-99	100-149	150-199	200-299	300-499	500-	

KUOPION LÄÄNI
KUOPIO LÄN

Asuinrakennuksissa - I bostadsbyggnader	2354	277745	934	663	280	125	123	89	67	73
Mymälä-, majoitus- ja ravitsemistilat - Butiks-, inkvarter.- och bespisn.lokaler	730	73149	265	240	102	45	37	23	16	2
Hoitoalan tilat - Vårdlokaler	195	30854	46	65	29	15	20	14	5	1
Toimisto- ja hallintotilat - Kontors- och förvaltningslokaler	734	61269	408	180	58	31	21	19	13	4
Kokoontumistilat - Samlingslokaler	73	13443	13	28	13	4	6	4	5	-
Opetustilat - Undervisningslokaler	47	22430	3	16	5	2	6	9	6	-
Teollisuustilat - Industrilokaler	144	23094	54	32	23	6	15	10	3	1
Varastotilat - Lagerlokaler	58	7125	20	16	9	5	2	3	3	1
Liikenteen ja muut tilat - Trafik- och andra lokaler	79	20047	24	18	10	9	5	2	9	2
Tuntematon - Okänt	294	25334	101	69	31	8	11	5	7	62
Muissa rakennuksissa - I övriga byggnader	6478	4086731	980	976	672	521	768	793	1620	148
Mymälä-, majoitus- ja ravitsemistilat - Butiks-, inkvarter.- och bespisn.lokaler	1819	670606	372	382	200	162	179	190	330	4
Hoitoalan tilat - Vårdlokaler	382	393872	45	61	23	36	44	47	126	-
Toimisto- ja hallintotilat - Kontors- och förvaltningslokaler	1243	383670	350	237	136	98	127	106	181	8
Kokoontumistilat - Samlingslokaler	385	223763	12	38	29	45	69	75	116	1
Opetustilat - Undervisningslokaler	446	643417	5	18	17	29	79	93	201	4
Teollisuustilat - Industrilokaler	890	1172216	42	76	106	55	112	127	372	-
Varastotilat - Lagerlokaler	225	193769	8	17	27	16	30	29	94	4
Liikenteen ja muut tilat - Trafik- och andra lokaler	462	214975	45	49	67	44	73	74	106	4
Tuntematon - Okänt	626	190453	101	98	67	36	55	62	94	123

Alue, käyttötarkoitus Område, användningssyfte	Toimitiloja Verksamhetslokaler		Pinta-ala, m ² Area							
	Yhteensä Inalles	Pinta-ala yhteensä Area inalles	-49	50-99	100-149	150-199	200-299	300-499	500-	Tunt. Okänd

KESKI-SUOMEN LÄÄNI

MELLERSTA FINLANDS LÄN

Kaikki toimitilat - Verksamhetslokaler inalles	9530	4514518	2105	1716	1015	656	943	982	1705	408
Myymäla-, majoitus- ja ravitsemistilat - Butiks-, inkvarter.- och bespisn.lokaler	2722	734938	727	643	359	194	229	221	314	35
Hoitoalan tilat - Vårdlokaler	609	407407	113	124	62	34	61	58	149	8
Toimisto- ja hallintotilat - Kontors- och förvaltningslokaler	2262	522976	847	424	230	146	169	153	219	74
Kokoontumistilat - Samlingslokaler	460	242392	30	63	44	31	73	97	121	1
Opetustilat - Undervisningslokaler	534	676693	14	22	20	42	78	96	252	10
Teollisuustilat - Industrilokaler	1301	1408166	143	163	126	97	163	170	421	18
Varastotilat - Lagerlokaler	314	171833	32	47	32	26	35	60	78	4
Liikenteen ja muut tilat - Trafik- och andra lokaler	547	235609	60	88	70	43	95	80	108	3
Tuntematon - Okänt	781	114504	139	142	72	43	40	47	43	255
Asuinrakennuksissa - I bostadsbyggnader	2662	452972	1042	668	306	149	151	97	111	138
Myymäla-, majoitus- ja ravitsemistilat - Butiks-, inkvarter.- och bespisn.lokaler	794	89447	275	225	125	55	51	28	24	11
Hoitoalan tilat - Vårdlokaler	178	45693	64	52	19	15	12	4	10	2
Toimisto- ja hallintotilat - Kontors- och förvaltningslokaler	870	92145	490	173	73	29	31	29	22	23
Kokoontumistilat - Samlingslokaler	63	11458	10	17	10	6	9	6	5	-
Opetustilat - Undervisningslokaler	40	28219	5	5	5	3	4	3	15	-
Teollisuustilat - Industrilokaler	258	132009	86	65	28	16	25	11	23	4
Varastotilat - Lagerlokaler	68	7912	18	25	10	5	3	4	2	1
Liikenteen ja muut tilat - Trafik- och andra lokaler	104	27749	21	39	11	10	8	7	8	-
Tuntematon - Okänt	287	18340	73	67	25	10	8	5	2	97

Alue, käyttötarkoitus Område, användningssyfte	Toimitiloja Verksamhetslokaler		Pinta-ala, m ² Area							
	Yhteensä Inalles	Pinta-ala yhteensä Area Inalles	-49	50-99	100-149	150-199	200-299	300-499	500-	Tunt. Okänd

KESKI-SUOMEN LÄÄNI
MELLERSTA FINLANDS LÄN

Muissa rakennuksissa - I övriga byggnader	6868	4061546	1063	1048	709	507	792	886	1594	270
Myyvälä-, majoitus- ja ravitsemistilat - Butiks-, inkvarter.- och bespissn.lokaler	1928	645491	452	418	234	139	178	193	290	24
Hoitotalat - Vårdlokaler	431	361714	49	72	43	19	49	54	139	6
Toimisto- ja hallintotilat - Kontors- och förvaltningslokaler	1392	430831	357	251	157	117	138	124	197	51
Kokoontumistilat - Samlingslokaler	397	230934	20	46	34	25	64	91	116	1
Opetustilat - Undervisningslokaler	494	648474	9	17	15	39	74	93	237	10
Teollisuustilat - Industrilokaler	1043	1276157	57	98	98	81	138	159	398	14
Varastotilat - Lagerlokaler	246	163921	14	22	22	21	32	56	76	3
Liikenteen ja muut tilat - Trafik- och andra lokaler	443	207860	39	49	59	33	87	73	100	3
Tuntematon - Okänt	494	96164	66	75	47	33	32	42	41	158

VAASAN LÄÄNI
VASA LÄN

Kaikki toimitilat - Verksamhetslokaler inalles	16554	8305798	3086	2970	1890	1215	1776	1803	3374	440
Myyvälä-, majoitus- ja ravitsemistilat - Butiks-, inkvarter.- och bespissn.lokaler	4554	1331104	1052	1009	588	320	460	408	601	116
Hoitotalat - Vårdlokaler	946	609757	124	212	110	75	98	99	199	29
Toimisto- ja hallintotilat - Kontors- och förvaltningslokaler	3342	767719	1109	752	394	232	249	228	342	36
Kokoontumistilat - Samlingslokaler	962	453925	50	100	106	89	156	196	247	18
Opetustilat - Undervisningslokaler	864	1025079	21	47	39	31	101	183	431	11
Teollisuustilat - Industrilokaler	2898	2828562	280	337	280	199	345	373	991	93
Varastotilat - Lagerlokaler	578	459145	61	70	43	43	60	79	208	14
Liikenteen ja muut tilat - Trafik- och andra lokaler	1258	514988	139	161	176	141	210	160	225	46
Tuntematon - Okänt	1142	315519	240	282	154	85	97	77	130	77

Alue, käyttötarkoitus Område, användningssyfte	Toimitiloja Verksamhetslokaler		Pinta-ala, m ² Area							
	Yhteensä Inalles	Pinta-ala yhteensä Area inalles	-49	50-99	100-149	150-199	200-299	300-499	500-	Tunt. Okänd

VAASAN LÄÄNI
VASA LÄN

Asuinrakennuksissa - I bostadsbyggnader	4189	654138	1455	1098	561	275	274	196	210	120
Mymälä-, majoitus- ja ravitsemistilat - Butiks-, inkvarter.- och bespisn.lokaler	1288	141154	479	360	181	81	85	47	32	23
Hoitoalan tilat - Vårdlokaler	247	33402	57	91	32	21	19	12	10	5
Toimisto- ja hallintotilat - Kontors- och förvaltningslokaler	1033	84451	521	265	109	46	36	26	18	11
Kokoontumistilat - Samlingslokaler	120	28373	11	26	25	13	13	20	12	-
Opetustilat - Undervisningslokaler	81	58368	5	15	8	4	5	15	29	-
Teollisuustilat - Industrilokaler	646	178049	171	147	88	43	64	39	67	27
Varastotilat - Lagerlokaler	107	22995	30	30	8	8	9	7	8	7
Liikenteen ja muut tilat - Trafik- och andra lokaler	304	73441	62	54	52	35	32	21	25	22
Tuntematon - Okänt	363	33905	119	109	58	23	11	9	9	25
Muissa rakennuksissa - I övriga byggnader	12365	7651660	1631	1872	1329	940	1502	1607	3164	320
Mymälä-, majoitus- ja ravitsemistilat - Butiks-, inkvarter.- och bespisn.lokaler	3276	1189950	583	649	407	239	375	361	569	93
Hoitoalan tilat - Vårdlokaler	699	576355	67	121	78	54	79	87	189	24
Toimisto- ja hallintotilat - Kontors- och förvaltningslokaler	2309	683258	588	486	285	186	213	202	324	25
Kokoontumistilat - Samlingslokaler	842	425552	39	74	81	76	143	176	235	18
Opetustilat - Undervisningslokaler	783	966711	16	32	31	27	96	168	402	11
Teollisuustilat - Industrilokaler	2252	2650513	109	190	192	156	281	334	924	66
Varastotilat - Lagerlokaler	471	436150	31	40	35	35	51	72	200	7
Liikenteen ja muut tilat - Trafik- och andra lokaler	954	441547	77	107	124	105	178	139	200	24
Tuntematon - Okänt	779	281614	121	173	86	62	86	68	121	62

Alue, käyttötarkoitus Område, användningssyfte	Toimitiloja Verksamhetslokaler		Pinta-ala, m ² Area							Tunt. Okänd
	Yhteensä Inalles	Pinta-ala yhteensä Area inalles	-49	50-99	100-149	150-199	200-299	300-499	500-	

OULUN LÄÄNI
ULEÅBORGS LÄN

Kaikki toimitilat - Verksamhetslokaler inalles	15057	7360512	3264	2681	1623	1090	1544	1698	2917	240
Myymälä-, majoitus- ja ravitsemistilat - Butiks-, inkvarter.- och bespissn.lokaler	4293	1236820	1092	942	569	334	392	374	568	32
Hoitoalan tilat - Vårdlokaler	929	609651	143	204	84	56	82	109	242	9
Toimisto- ja hallintotilat - Kontors- och förvaltningslokaler	3472	813569	1238	786	376	225	247	239	345	17
Kokoontumistilat - Samlingslokaler	733	338408	52	82	72	76	109	150	185	8
Opetustilat - Undervisningslokaler	934	1219788	18	53	40	40	148	207	426	2
Teollisuustilat - Industrilokaler	2021	1975576	254	205	192	142	258	292	666	12
Varastotilat - Lagerlokaler	406	366711	52	31	38	31	42	64	145	2
Liikenteen ja muut tilat - Trafik- och andra lokaler	1059	497116	130	136	122	110	161	166	230	14
Tuntematon - Okänt	1211	302874	286	242	131	77	105	107	120	144
Asuinrakennuksissa - I bostadsbyggnader	3690	492496	1549	974	446	203	185	147	126	61
Myymälä-, majoitus- ja ravitsemistilat - Butiks-, inkvarter.- och bespissn.lokaler	1154	123451	462	340	162	70	59	37	26	8
Hoitoalan tilat - Vårdlokaler	269	78047	72	93	28	16	18	19	21	2
Toimisto- ja hallintotilat - Kontors- och förvaltningslokaler	1271	107920	672	308	132	56	41	33	25	4
Kokoontumistilat - Samlingslokaler	99	18269	13	26	16	12	17	11	5	-
Opetustilat - Undervisningslokaler	73	34814	7	23	8	4	5	14	12	-
Teollisuustilat - Industrilokaler	259	37283	121	48	30	14	20	11	13	2
Varastotilat - Lagerlokaler	67	6069	25	10	11	3	2	3	2	1
Liikenteen ja muut tilat - Trafik- och andra lokaler	135	50208	47	27	21	8	10	5	16	1
Tuntematon - Okänt	373	36435	140	99	38	20	13	14	6	43

Alue, käyttötarkoitus Område, användningssyfte	Toimitiloja Verksamhetslokaler		Pinta-ala, m ² Area							
	Yhteensä Inalles	Pinta-ala yhteensä Area inalles	-49	50-99	100-149	150-199	200-299	300-499	500-	Tunt. Okänd

OULUN LÄÄNI
ULEÅBORGS LÄN

Muissa rakennuksissa - I övriga byggnader	11367	6868016	1716	1707	1178	887	1359	1551	2791	179
Myymälä-, majoitus- ja ravitsemistilat - Butiks-, inkvarter.- och bespisen.lokaler	3139	1113369	640	602	407	264	333	337	532	24
Hoitoalan tilat - Vårdlokaler	660	531604	71	111	56	40	64	90	221	7
Toimisto- ja hallintotilat - Kontors- och förvaltningslokaler	2201	705649	566	478	243	169	206	206	320	13
Kokoontumistilat - Samlingslokaler	634	320139	39	56	57	63	92	139	180	8
Opetustilat - Undervisningslokaler	861	1184974	11	30	32	36	143	193	414	2
Teollisuustilat - Industrilokaler	1762	1938292	133	157	162	128	238	281	653	10
Varastotilat - Lagerlokaler	348	360642	27	21	27	28	40	61	143	1
Liikenteen ja muut tilat - Trafik- och andra lokaler	924	446908	83	109	101	102	151	151	214	13
Tuntematon - Okänt	838	266439	145	143	93	67	92	93	114	101

LAPIN LÄÄNI
LAPPLANDS LÄN

Kaikki toimitilat - Verksamhetslokaler inalles	8256	3090068	2316	1431	843	526	840	803	1267	231
Myymälä-, majoitus- ja ravitsemistilat - Butiks-, inkvarter.- och bespisen.lokaler	3316	781383	1315	596	336	191	271	241	335	33
Hoitoalan tilat - Vårdlokaler	396	283669	47	99	49	27	44	36	94	1
Toimisto- ja hallintotilat - Kontors- och förvaltningslokaler	1561	356489	536	330	187	96	129	114	162	7
Kokoontumistilat - Samlingslokaler	353	148395	37	41	38	24	59	73	79	2
Opetustilat - Undervisningslokaler	607	657401	23	28	14	29	87	111	210	6
Teollisuustilat - Industrilokaler	668	476888	88	79	73	53	82	95	182	6
Varastotilat - Lagerlokaler	133	63093	20	21	11	7	22	14	38	-
Liikenteen ja muut tilat - Trafik- och andra lokaler	653	237718	87	86	53	65	83	76	103	11
Tuntematon - Okänt	779	185032	182	153	83	44	63	44	64	166

Alue, käyttötarkoitus Område, användningssyfte	Toimitiloja Verksamhetslokaler		Pinta-ala, m ² Area							
	Yhteensä Inalles	Pinta-ala yhteensä Area inalles	-49	50-99	100-149	150-199	200-299	300-499	500-	Tunt. Okänd

LAPIN LÄÄNI
LAPPLANDS LÄN

Asuinrakennuksissa - I bostadsbyggnader	1846	289331	742	458	227	99	114	81	76	49
Myymälä-, majoitus- ja ravitsemistilat - Butiks-, inkvarter.- och bespisn.lokaler	653	72012	262	165	86	45	48	23	15	9
Hoitoalan tilat - Vårdlokaler	119	26967	23	47	14	9	12	8	6	-
Toimisto- ja hallintotilat - Kontors- och förvaltningslokaler	549	50634	292	130	57	22	19	15	13	1
Kokoontumistilat - Samlingslokaler	33	4361	2	10	11	2	5	1	1	1
Opetustilat - Undervisningslokaler	45	40470	5	9	4	1	5	9	12	-
Teollisuustilat - Industrilokaler	146	30628	53	28	23	7	13	11	10	1
Varastotilat - Lagerlokaler	23	3168	11	6	2	2	-	-	2	-
Liikenteen ja muut tilat - Trafik- och andra lokaler	98	45051	25	25	8	3	7	10	14	6
Tuntematon - Okänt	180	16040	69	38	22	8	5	4	3	31
Muissa rakennuksissa - I övriga byggnader	6410	2800737	1573	973	616	427	726	722	1191	182
Myymälä-, majoitus- ja ravitsemistilat - Butiks-, inkvarter.- och bespisn.lokaler	2663	709371	1053	430	249	146	223	218	320	24
Hoitoalan tilat - Vårdlokaler	277	266702	24	52	35	18	32	27	88	1
Toimisto- ja hallintotilat - Kontors- och förvaltningslokaler	1012	305855	244	200	130	74	110	99	149	6
Kokoontumistilat - Samlingslokaler	320	144034	35	31	27	22	54	72	78	1
Opetustilat - Undervisningslokaler	462	516931	18	19	10	28	82	102	198	5
Teollisuustilat - Industrilokaler	512	446260	35	51	50	46	69	84	172	5
Varastotilat - Lagerlokaler	110	59925	9	15	9	5	22	14	35	-
Liikenteen ja muut tilat - Trafik- och andra lokaler	455	192667	62	60	45	52	76	66	89	5
Tuntematon - Okänt	599	168992	93	115	61	36	58	40	61	135

Alue, käyttötarkoitus Område, användningssyfte	Toimitiloja Verksamhetslokaler		Pinta-ala, m ² Area							Tunt. Okänd
	Yhteensä Inalles	Pinta-ala yhteensä Area Inalles	-49	50-99	100-149	150-199	200-299	300-499	500-	

AHVENANMAAN MAAKUNTA
LANDSKAPET ÅLAND

Kaikki toimitilat - Verksamhetslokaler Inalles	1034	401949	249	191	103	73	100	104	172	42
Myymäla-, majoitus- ja ravitsemistilat - Butiks-, inkvarter.- och bespisn.lokaler	357	87413	109	86	39	19	27	29	38	10
Hoitoalan tilat - Vårdlokaler	56	14107	14	9	5	7	6	7	7	1
Toimisto- ja hallintotilat - Kontors- och förvaltningslokaler	248	67087	73	51	23	18	30	15	30	8
Kokoontumistilat - Samlingslokaler	42	16729	3	10	6	3	7	5	8	-
Opetustilat - Undervisningslokaler	40	63245	3	-	2	2	2	3	28	-
Teollisuustilat - Industrilokaler	106	71482	9	14	9	10	10	19	32	3
Varastotilat - Lagerlokaler	20	29015	1	3	-	3	2	4	7	-
Liikenteen ja muut tilat - Trafik- och andra lokaler	49	18976	8	5	7	1	5	13	8	2
Tuntematon - Okänt	116	34895	29	13	12	10	11	9	14	18
Asuinrakennuksissa - I bostadsbyggnader	340	65701	89	92	40	20	24	25	29	21
Myymäla-, majoitus- ja ravitsemistilat - Butiks-, inkvarter.- och bespisn.lokaler	104	20492	15	35	16	6	8	10	8	6
Hoitoalan tilat - Vårdlokaler	19	1195	10	7	-	2	-	-	-	-
Toimisto- ja hallintotilat - Kontors- och förvaltningslokaler	90	12837	36	24	9	5	7	3	4	2
Kokoontumistilat - Samlingslokaler	12	1731	1	5	2	-	3	1	-	-
Opetustilat - Undervisningslokaler	7	5114	2	-	-	-	1	-	4	-
Teollisuustilat - Industrilokaler	35	9333	7	8	3	4	2	4	5	2
Varastotilat - Lagerlokaler	5	751	1	3	-	-	-	1	-	-
Liikenteen ja muut tilat - Trafik- och andra lokaler	19	4178	3	2	5	-	2	2	3	2
Tuntematon - Okänt	49	10070	14	8	5	3	1	4	5	9

Alue, käyttötarkoitus Område, användningssyfte	Toimitiloja Verksamhetslokaler		Pinta-ala, m ² Area							Tunt. Okänd
	Yhteensä Inalles	Pinta-ala yhteensä Area inalles	-49	50-99	100-149	150-199	200-299	300-499	500-	

AHVENANMAAN MAAKUNTA
LANDSKAPET ÅLAND

Muissa rakennuksissa - I övriga byggnader	694	336248	160	99	63	63	76	79	143	21
Myymälä-, majoitus- ja ravitsemistilat - Butiks-, inkvarter.- och bespisen.lokaler	253	66921	94	51	23	13	19	19	30	4
Hoitoalan tilat - Vårdlokaler	37	12912	4	2	5	5	6	7	7	1
Toimisto- ja hallintotilat - Kontors- och förvaltningslokaler	158	64250	37	27	14	13	23	12	26	6
Kokoontumistilat - Samlingslokaler	30	13998	2	5	4	3	4	4	8	-
Opetustilat - Undervisningslokaler	33	58131	1	-	2	2	1	3	24	-
Teollisuustilat - Industrilokaler	71	62149	2	6	6	6	8	15	27	1
Varastotilat - Lagerlokaler	15	28264	-	-	-	3	2	3	7	-
Liikenteen ja muut tilat - Trafik- och andra lokaler	30	14798	5	3	2	1	3	11	5	-
Tuntematon - Okänt	67	24825	15	5	7	7	10	5	9	9

PÄÄKAUPUNKISEUTU
HUVUDSTADSREGIONEN

Kaikki toimitilat - Verksamhetslokaler inalles	31590	19654147	8002	5936	3133	1928	2503	2568	6141	1379
Myymälä-, majoitus- ja ravitsemistilat - Butiks-, inkvarter.- och bespisen.lokaler	7791	2051198	2867	1829	776	384	539	504	690	203
Hoitoalan tilat - Vårdlokaler	2005	1376113	391	299	184	129	179	232	521	70
Toimisto- ja hallintotilat - Kontors- och förvaltningslokaler	12164	5604987	3490	2449	1317	771	878	823	1756	681
Kokoontumistilat - Samlingslokaler	1179	772830	116	144	148	86	158	169	325	33
Opetustilat - Undervisningslokaler	952	2114462	20	51	45	80	71	58	596	31
Teollisuustilat - Industrilokaler	2990	3887266	480	472	272	160	263	285	944	114
Varastotilat - Lagerlokaler	1813	2226401	180	227	162	112	151	209	678	94
Liikenteen ja muut tilat - Trafik- och andra lokaler	840	932645	60	88	61	60	101	111	318	41
Tuntematon - Okänt	1856	688245	398	377	189	146	163	177	314	112

Alue, käyttötarkoitus Område, användningssyfte	Toimitiloja Verksamhetslokaler		Pinta-ala, m ² Area							
	Yhteensä Inalles	Pinta-ala yhteensä Area inalles	-49	50-99	100-149	150-199	200-299	300-499	500-	Tunt. Okänd

PÄÄKAUPUNKISEUTU
HUVUDSTADSREGIONEN

Asuinrakennuksissa - I bostadsbyggnader	12629	1568189	5181	3488	1465	682	670	456	359	328
Myymäla-, majoitus- ja ravitsemistilat - Butiks-, inkvarter.- och besp. lokaler	3944	426769	1848	1077	384	180	194	132	85	44
Hoitoalan tilat - Vårdlokaler	805	128114	275	169	90	64	76	74	43	14
Toimisto- ja hallintotilat - Kontors- och förvaltningslokaler	5216	473081	2215	1485	613	259	241	119	68	216
Kokoontumistilat - Samlingslokaler	378	66535	64	98	75	36	45	30	27	3
Opetustilat - Undervisningslokaler	98	45588	12	24	16	13	16	6	10	1
Teollisuustilat - Industrilokaler	912	176477	372	282	119	35	32	26	28	18
Varastotilat - Lagerlokaler	497	126416	124	138	74	46	28	33	43	11
Liikenteen ja muut tilat - Trafik- och andra lokaler	117	51282	19	21	10	9	9	10	35	4
Tuntematon - Okänt	662	73927	252	194	84	40	29	26	20	17
Muissa rakennuksissa - I övriga byggnader	18961	18085958	2821	2448	1668	1246	1833	2112	6782	1051
Myymäla-, majoitus- ja ravitsemistilat - Butiks-, inkvarter.- och besp. lokaler	3847	1624429	1019	762	391	204	345	372	605	159
Hoitoalan tilat - Vårdlokaler	1200	1247999	116	130	94	65	103	168	478	66
Toimisto- ja hallintotilat - Kontors- och förvaltningslokaler	6948	5131906	1275	964	704	512	637	704	1687	465
Kokoontumistilat - Samlingslokaler	801	706295	52	46	73	50	113	139	298	30
Opetustilat - Undervisningslokaler	854	2068874	8	27	29	67	55	52	686	30
Teollisuustilat - Industrilokaler	2078	3710789	108	190	153	125	231	259	916	96
Varastotilat - Lagerlokaler	1316	2099985	56	89	88	66	123	176	635	83
Liikenteen ja muut tilat - Trafik- och andra lokaler	723	881363	41	67	51	51	92	101	283	37
Tuntematon - Okänt	1194	614318	146	183	85	106	134	151	294	95

TAULU 6 Toimitilat käyttötarkoituksen ja hallintaperusteen mukaan 31.12.1990

TABELL Verksamhetslokaler efter användningssyfte och upplåtelseform

TABLE Business premises by intended use of premises and tenure status

Alue, käyttötarkoitus Område, användningssyfte	Toimitiloja Verksamhetslokaler		Hallintaperuste Upplåtelseform					
	Yhteensä Inalles	Pinta-ala yht. Area inalles	Omistaa toimi- tilan Äger lokalen		Vuokralla toimitilassa Hyreslokal		Hallintaperuste tuntematon Okänd upplåt. form	
			Yhteensä Inalles	Pinta-ala Yht. Area inalles	Yhteensä Inalles	Pinta-ala yht. Area inalles	Yhteensä Inalles	Pinta-ala yht. Area inalles

KOKO MAA - HELA LANDET

Kaikki toimitilat - Verksamhetslokaler inalles	181208	98116159	79789	67238931	84848	26298060	16571	4579168
Myymäälä-, majoitus- ja ravitsemistilat - Butiks-, inkvarter.- och bespisn.lokaler	51262	13867615	17724	6031988	32726	7648135	812	187492
Hoitoalan tilat - Vårdlokaler	10749	7308011	6685	6122976	4822	1077658	242	107477
Toimisto- ja hallintotilat - Kontors- och förvaltningslokaler	43799	13146672	16563	7665463	26384	5438053	872	142166
Kokoontumistilat - Samlingslokaler	8972	4380436	6589	3504309	2208	824213	175	51914
Opetustilat - Undervisningslokaler	8484	12463118	6874	11000879	1436	1307424	175	154815
Teollisuustilat - Industrilokaler	24137	30720267	14574	23584357	9095	6832300	468	303610
Varastotilat - Lagerlokaler	7362	6365507	3912	4563093	3258	1705626	182	96788
Liikenteen ja muut tilat - Trafik- och andra lokaler	10254	5464553	6513	4178210	3457	1183644	284	102699
Tuntematon - Okänt	16189	4400980	1355	687666	1473	281107	13361	3432207

**UUDENMAAN LÄÄNI
NYLANDS LÄN**

Kaikki toimitilat - Verksamhetslokaler inalles	44870	27130305	13756	16533983	27334	9323197	3780	1273125
Myymäälä-, majoitus- ja ravitsemistilat - Butiks-, inkvarter.- och bespisn.lokaler	11256	2947674	2352	923039	8787	1967635	117	57000
Hoitoalan tilat - Vårdlokaler	2824	1905841	1386	1528590	1370	342597	68	34654
Toimisto- ja hallintotilat - Kontors- och förvaltningslokaler	14817	6206031	3678	3233965	10952	2920048	187	52018
Kokoontumistilat - Samlingslokaler	1909	1044162	1151	737996	729	298147	29	8019
Opetustilat - Undervisningslokaler	1643	3049835	1188	2597747	421	427433	34	24655
Teollisuustilat - Industrilokaler	5053	7027127	2160	4959962	2814	2035912	79	31253
Varastotilat - Lagerlokaler	2416	2613360	936	1612615	1417	959435	63	41310
Liikenteen ja muut tilat - Trafik- och andra lokaler	1556	1249206	804	885111	712	339833	40	24262
Tuntematon - Okänt	3396	1087059	101	54958	132	32157	3163	999954

Alue, käyttötarkoitus Område, användningssyfte	Toimitiloja Verksamhetslokaler		Hallintaperuste Upplåtelseform					
	Yhteensä Inalles	Pinta-ala yht. Area inalles	Omistaa toimi- tilan Äger lokalen		Vuokralla toimitilassa Hyreslokal		Hallintaperuste tuntematon Okänd upplåt.form	
			Yhteensä Inalles	Pinta-ala Yht. Area inalles	Yhteensä Inalles	Pinta-ala yht. Area inalles	Yhteensä Inalles	Pinta-ala yht. Area inalles

TURUN-PORIN LÄÄNI
ÅBO-BJÖRNEBORGS LÄN

Kaikki toimitilat - Verksamhetslokaler inalles	25688	14735257	12409	10579052	10654	3373404	2625	782801
Myymäälä-, majoitus- ja ravitsemistilat - Butiks-, inkvarter.- och bespissn.lokaler	7144	1906163	2480	847756	4622	1054164	42	4243
Hoitoalan tilat - Vårdlokaler	1462	1050263	788	904552	657	143274	17	2437
Toimisto- ja hallintotilat - Kontors- och förvaltningslokaler	5068	1294543	2435	839167	2583	448499	50	5677
Kokoontumistilat - Samlingslokaler	1382	628696	1082	513374	286	110358	14	4964
Opetustilat - Undervisningslokaler	1175	1695599	989	1494338	168	181909	18	19352
Teollisuustilat - Industrilokaler	3921	5504459	2630	4464139	1268	1030430	23	9890
Varastotilat - Lagerlokaler	1228	1000253	797	798340	423	196726	8	5187
Liikenteen ja muut tilat - Trafik- och andra lokaler	1588	829767	1040	636393	529	187312	19	6082
Tuntematon - Okänt	2720	825514	168	80993	118	20732	2434	723789

HÄMEEN LÄÄNI
TAVASTEHUS LÄN

Kaikki toimitilat - Verksamhetslokaler inalles	25844	14891097	10141	9744747	12859	4393009	2834	753341
Myymäälä-, majoitus- ja ravitsemistilat - Butiks-, inkvarter.- och bespissn.lokaler	7364	1966074	2079	720248	5201	1233577	84	11249
Hoitoalan tilat - Vårdlokaler	1421	1019118	704	840881	698	172676	19	5561
Toimisto- ja hallintotilat - Kontors- och förvaltningslokaler	5546	1428325	2153	779444	3299	639068	94	9813
Kokoontumistilat - Samlingslokaler	1296	637621	923	485020	354	145238	19	7363
Opetustilat - Undervisningslokaler	976	1752762	733	1480143	230	259900	13	12719
Teollisuustilat - Industrilokaler	4020	5847365	2150	4239558	1818	1522916	52	84892
Varastotilat - Lagerlokaler	1154	812568	537	588644	607	219834	10	4090
Liikenteen ja muut tilat - Trafik- och andra lokaler	1286	740775	737	539606	518	178732	31	22437
Tuntematon - Okänt	2781	687489	125	71203	144	21069	2512	595217

Alue, käyttötarkoitus Område, användningssyfte	Toimitiloja Verksamhetslokaler		Hallintaperuste Upplåtelseform					
	Yhteensä Inalles	Pinta-ala yht. Area inalles	Omistaa toimi- tilan Äger lokalen		Vuokralla toimitilassa Hyreslokal		Hallintaperuste tuntematon Okänd upplåt.form	
			Yhteensä Inalles	Pinta-ala Yht. Area inalles	Yhteensä Inalles	Pinta-ala yht. Area inalles	Yhteensä Inalles	Pinta-ala yht. Area inalles

KYMEN LÄÄNI
KYMENE LÄN

Kaikki toimitilat - Verksamhetslokaler inalles	11704	6932431	5820	5439841	5019	1266774	865	225816
Myymäälä-, majoitus- ja ravitsemistilat - Butiks-, inkvarter.- och bespisn.lokaler	3487	1000011	1302	519651	2139	461798	46	18562
Hoitoalan tilat - Vårdlokaler	733	410040	414	332711	308	70549	11	6780
Toimisto- ja hallintotilat - Kontors- och förvaltningslokaler	2413	614289	1070	390935	1305	217230	38	6124
Kokoontumistilat - Samlingslokaler	683	302805	620	258906	157	39422	6	4477
Opetustilat - Undervisningslokaler	507	759727	431	723656	70	35385	6	686
Teollisuustilat - Industrilokaler	1439	2474830	1032	2208692	377	252186	30	15952
Varastotilat - Lagerlokaler	461	491232	293	422775	160	63578	8	4879
Liikenteen ja muut tilat - Trafik- och andra lokaler	788	478380	512	392385	254	74943	22	11052
Tuntematon - Okänt	1193	401117	246	192130	249	51683	698	157304

MIKKELIN LÄÄNI
S:T MICHELS LÄN

Kaikki toimitilat - Verksamhetslokaler inalles	7438	3494342	3715	2613225	3184	792732	539	88385
Myymäälä-, majoitus- ja ravitsemistilat - Butiks-, inkvarter.- och bespisn.lokaler	2325	577650	919	255671	1370	304160	36	7829
Hoitoalan tilat - Vårdlokaler	434	328530	235	291621	193	36517	6	392
Toimisto- ja hallintotilat - Kontors- och förvaltningslokaler	1714	348423	786	226510	888	116584	40	3329
Kokoontumistilat - Samlingslokaler	389	205057	310	187379	73	16705	6	982
Opetustilat - Undervisningslokaler	390	523117	342	495123	39	21331	9	6663
Teollisuustilat - Industrilokaler	921	1106887	587	882418	307	216827	27	8442
Varastotilat - Lagerlokaler	222	91351	142	60955	71	25000	9	4408
Liikenteen ja muut tilat - Trafik- och andra lokaler	532	237766	339	188596	182	46915	11	2255
Tuntematon - Okänt	511	77631	55	14952	61	8592	395	54087

Alue, käyttötarkoitus Område, användningssyfte	Toimitiloja Verksamhetslokaler		Hallintaperuste Upplåtelseform					
	Yhteensä Inalles	Pinta-ala yht. Area inalles	Omistaa toimi- tilan Äger lokalen		Vuokralla toimitilassa Hyreslokal		Hallintaperuste tuntematon Okänd upplåt.form	
			Yhteensä Inalles	Pinta-ala Yht. Area inalles	Yhteensä Inalles	Pinta-ala yht. Area inalles	Yhteensä Inalles	Pinta-ala yht. Area inalles

POHJOIS-KARJALAN LÄÄNI
NORRA KARELENS LÄN

Kaikki toimitilat - Verksamhetslokaler inalles	6401	2895406	3335	2106751	2540	644288	526	144367
Myymäälä-, majoitus- ja ravitsemistilat - Butiks-, inkvarter.- och bespisn.lokaler	1885	555620	870	285500	1000	267288	15	2832
Hoitoalan tilat - Vårdlokaler	362	244802	216	217772	140	24895	6	2135
Toimisto- ja hallintotilat - Kontors- och förvaltningslokaler	1379	283282	639	194802	715	82891	25	5589
Kokoontumistilat - Samlingslokaler	305	125030	230	103041	70	21381	5	1608
Opetustilat - Undervisningslokaler	421	474025	372	432154	43	35378	6	6493
Teollisuustilat - Industrilokaler	765	803816	496	658256	264	145125	5	436
Varastotilat - Lagerlokaler	148	66052	90	52117	57	13473	1	462
Liikenteen ja muut tilat - Trafik- och andra lokaler	497	189230	347	149487	145	37749	5	1994
Tuntematon - Okänt	639	152549	75	13623	106	16108	458	122818

KUOPION LÄÄNI
KUOPID LÄN

Kaikki toimitilat - Verksamhetslokaler inalles	8832	4364476	4062	3175559	3854	968997	916	219920
Myymäälä-, majoitus- ja ravitsemistilat - Butiks-, inkvarter.- och bespisn.lokaler	2549	743755	966	383903	1534	348288	49	11664
Hoitoalan tilat - Vårdlokaler	577	424726	281	370857	281	49860	15	4009
Toimisto- ja hallintotilat - Kontors- och förvaltningslokaler	1977	444939	838	285674	1078	150700	61	8565
Kokoontumistilat - Samlingslokaler	458	237206	353	209052	83	18836	22	9318
Opetustilat - Undervisningslokaler	493	665847	417	612730	65	39884	11	13233
Teollisuustilat - Industrilokaler	1034	1195310	627	918799	361	238957	46	37554
Varastotilat - Lagerlokaler	283	200884	160	148789	91	41877	32	10218
Liikenteen ja muut tilat - Trafik- och andra lokaler	541	235022	336	191698	165	35455	40	7989
Tuntematon - Okänt	920	216787	84	54157	196	45140	640	117490

Alue, käyttötarkoitus Område, användningssyfte	Toimitiloja Verksamhetslokaler		Hallintaperuste Upplåtelseform					
	Yhteensä Inalles	Pinta-ala yht. Area inalles	Omistaa toimi- tilan Äger lokalen		Vuokralla toimitilassa Hyreslokal		Hallintaperuste tuntematon Okänd upplåt.form	
			Yhteensä Inalles	Pinta-ala Yht. Area inalles	Yhteensä Inalles	Pinta-ala yht. Area inalles	Yhteensä Inalles	Pinta-ala yht. Area inalles

KESKI-SUOMEN LÄÄNI
MELLERSTA FINLANDS LÄN

Kaikki toimitilat - Verksamhetslokaler inalles	9530	4514518	4793	3260554	3821	1097064	916	156900
Mymälä-, majoitus- ja ravitsemistilat - Butiks-, inkvarter.- och bespisn.lokaler	2722	734938	1127	360601	1536	365525	59	8812
Hoitoalan tilat - Vårdlokaler	609	407407	350	345865	237	45301	22	16241
Toimisto- ja hallintotilat - Kontors- och förvaltningslokaler	2262	522976	1061	329598	1114	189065	87	4313
Kokoontumistilat - Samlingslokaler	460	242392	363	198056	92	43636	5	700
Opetustilat - Undervisningslokaler	534	676693	425	568027	84	67527	25	21139
Teollisuustilat - Industrilokaler	1301	1408166	832	1095544	430	297028	39	15594
Varastotilat - Lagerlokaler	314	171833	183	125095	117	41491	14	5247
Liikenteen ja muut tilat - Trafik- och andra lokaler	547	235609	366	190725	170	43490	11	1394
Tuntematon - Okänt	781	114504	86	27043	41	4001	654	83460

VAASAN LÄÄNI
VASA LÄN

Kaikki toimitilat - Verksamhetslokaler inalles	16554	8305798	8649	5793135	6391	2102983	1514	409680
Mymälä-, majoitus- ja ravitsemistilat - Butiks-, inkvarter.- och bespisn.lokaler	4564	1331104	1810	816646	2613	679891	141	35568
Hoitoalan tilat - Vårdlokaler	946	609757	488	522070	414	75804	44	11883
Toimisto- ja hallintotilat - Kontors- och förvaltningslokaler	3342	767719	1501	488711	1729	289015	112	19993
Kokoontumistilat - Samlingslokaler	962	453925	750	369908	180	78431	32	5586
Opetustilat - Undervisningslokaler	864	1025079	699	904978	138	90428	27	29673
Teollisuustilat - Industrilokaler	2898	2828562	2092	2076512	704	716780	102	35270
Varastotilat - Lagerlokaler	578	469145	369	360388	189	86862	20	11895
Liikenteen ja muut tilat - Trafik- och andra lokaler	1258	514988	869	412452	340	88922	49	13614
Tuntematon - Okänt	1142	315519	71	42471	84	26850	987	246198

Alue, käyttötarkoitus Område, användningssyfte	Toimitiloja Verksamhetslokaler		Hallintaperuste Upplåtelseform					
	Yhteensä Inalles	Pinta-ala yht. Area Inalles	Omistaa toimi- tilan Äger lokalen		Vuokralla toimitilassa Hyreslokal		Hallintaperuste tuntematon Okänd upplåt.form	
			Yhteensä Inalles	Pinta-ala Yht. Area Inalles	Yhteensä Inalles	Pinta-ala yht. Area Inalles	Yhteensä Inalles	Pinta-ala yht. Area Inalles

OULUN LÄÄNI
ULEÅBORGS LÄN

Kaikki toimitilat - Verksamhetslokaler inalles	15057	7360512	8049	5527675	5863	1517842	1146	314995
Myymälä-, majoitus- ja ravitsemistilat - Butiks-, inkvarter.- och bespisn.lokaler	4293	1236820	1768	628938	2441	588376	84	19506
Hoitoalan tilat - Vårdlokaler	929	609651	537	500749	365	89030	27	19872
Toimisto- ja hallintotilat - Kontors- och förvaltningslokaler	3472	813569	1630	541190	1729	255866	113	16513
Kokoontumistilat - Samlingslokaler	733	338408	603	300451	107	31850	23	6107
Opetustilat - Undervisningslokaler	934	1219788	805	1097703	116	108142	13	13943
Teollisuustilat - Industrilokaler	2021	1975575	1442	1630511	530	292577	49	52487
Varastotilat - Lagerlokaler	405	366711	295	323813	99	39674	11	3224
Liikenteen ja muut tilat - Trafik- och andra lokaler	1059	497116	748	412719	280	77084	31	7313
Tuntematon - Okänt	1211	302874	221	91601	196	35243	794	176030

LAPIN LÄÄNI
LAPPLANDS LÄN

Kaikki toimitilat - Verksamhetslokaler inalles	8256	3090068	4514	2157395	2894	734793	848	197880
Myymälä-, majoitus- ja ravitsemistilat - Butiks-, inkvarter.- och bespisn.lokaler	3316	781383	1851	429775	1332	341754	133	9854
Hoitoalan tilat - Vårdlokaler	396	283689	258	257259	131	22897	7	3513
Toimisto- ja hallintotilat - Kontors- och förvaltningslokaler	1661	356489	674	211343	836	138938	51	6208
Kokoontumistilat - Samlingslokaler	363	148395	272	127847	68	17978	13	2570
Opetustilat - Undervisningslokaler	507	557401	439	514109	56	38198	12	5096
Teollisuustilat - Industrilokaler	658	476888	457	388996	188	76652	13	11240
Varastotilat - Lagerlokaler	133	63093	99	42395	29	15146	6	5552
Liikenteen ja muut tilat - Trafik- och andra lokaler	553	237718	389	164649	145	69301	19	3768
Tuntematon - Okänt	779	185032	75	21022	109	13931	595	150079

Alue, käyttötarkoitus Område, användningssyfte	Toimitiloja Verksamhetslokaler		Hallintaperuste Upplåtelseform					
	Yhteensä Inalles	Pinta-ala yht. Area inalles	Omistaa toimi- tilan Äger lokalen		Vuokralla toimitilassa Hyreslokal		Hallintaperuste tuntematon Okänd upplåt.form	
			Yhteensä Inalles	Pinta-ala Yht. Area inalles	Yhteensä Inalles	Pinta-ala yht. Area inalles	Yhteensä Inalles	Pinta-ala yht. Area inalles

AHVENANMAAN MAAKUNTA
LANDSKAPET ÅLAND

Kaikki toimitilat - Verksamhetslokaler inalles	1034	401949	546	307014	425	82977	63	11958
Myyälä-, majoitus- ja ravitsemistilat - Butiks-, inkvarter.- och bespisn.lokaler	367	87413	200	61261	161	35679	6	473
Hoitotalat - Vårdlokaler	56	14107	28	10049	28	4058	-	-
Toimisto- ja hallintotilat - Kontors- och förvaltningslokaler	248	67087	98	44114	136	20149	14	2824
Kokoontumistilat - Samlingslokaler	42	15729	32	13279	9	2230	1	220
Opetustilat - Undervisningslokaler	40	63245	34	60171	5	1911	1	1163
Teollisuustilat - Industrilokaler	106	71482	69	62971	34	7911	3	600
Varastotilat - Lagerlokaler	20	29015	11	27167	8	1530	1	318
Liikenteen ja muut tilat - Trafik- och andra lokaler	49	18976	26	14489	17	3908	6	579
Tuntematon - Okänt	116	34895	48	23513	37	5601	31	5781

HELSINGIN SKA
HELSINGFORS RPL

Kaikki toimitilat - Verksamhetslokaler inalles	36657	22437165	9615	12953320	24071	8412399	2971	1071446
Myyälä-, majoitus- ja ravitsemistilat - Butiks-, inkvarter.- och bespisn.lokaler	9083	2411630	1487	673336	7500	1683857	96	54437
Hoitotalat - Vårdlokaler	2324	1603449	1133	1270420	1125	301910	66	31119
Toimisto- ja hallintotilat - Kontors- och förvaltningslokaler	13256	5872365	2940	3008059	10158	2816241	158	48065
Kokoontumistilat - Samlingslokaler	1392	867070	744	585506	626	274835	22	6729
Opetustilat - Undervisningslokaler	1198	2489399	820	2112558	350	362730	28	14111
Teollisuustilat - Industrilokaler	3795	4906876	1274	3138970	2453	1742473	68	25433
Varastotilat - Lagerlokaler	2054	2402681	696	1438967	1301	924439	57	39285
Liikenteen ja muut tilat - Trafik- och andra lokaler	1046	1028012	503	715223	517	291182	25	21607
Tuntematon - Okänt	2510	855683	18	10291	41	14732	2451	830660

Alue, käyttötarkoitus Område, användningssyfte	Toimitiloja Verksamhetslokaler		Hallintaperuste Upplåtelseform					
	Yhteensä Inalles	Pinta-ala yht. Area inalles	Omistaa toimi- tilan Äger lokalen		Vuokralla toimitilassa Hyreslokal		Hallintaperuste tuntematon Okänd upplåt.form	
			Yhteensä Inalles	Pinta-ala Yht. Area inalles	Yhteensä Inalles	Pinta-ala yht. Area inalles	Yhteensä Inalles	Pinta-ala yht. Area inalles

ITÄ-UUDENMAAN SKA
ÖSTRA NYLANDS RPL

Kaikki toimitilat - Verksamhetslokaler inalles	3317	1682142	1600	1215090	1333	381824	384	85228
Myymäla-, majoitus- ja ravitsemistilat - Butiks-, inkvarter.- och bespisn.lokaler	828	191798	274	74266	544	115988	10	1543
Hoitotoalan tilat - Vårdlokaler	208	135736	116	117541	90	14660	2	3535
Toimisto- ja hallintotilat - Kontors- och förvaltningslokaler	625	138197	281	87238	326	47938	18	3021
Kokoontumistilat - Samlingslokaler	227	64852	180	52675	46	12061	1	116
Opetustilat - Undervisningslokaler	200	231436	163	191093	33	30837	4	9506
Teollisuustilat - Industrilokaler	493	683995	348	561788	140	118313	5	3894
Varastotilat - Lagerlokaler	118	57211	82	43827	33	12624	3	760
Liikenteen ja muut tilat - Trafik- och andra lokaler	208	87874	119	67987	81	18507	8	1380
Tuntematon - Okänt	410	91045	37	18676	40	10896	333	61473

LÄNSI-UUDENMAAN SKA
VÄST-NYLANDS RPL

Kaikki toimitilat - Verksamhetslokaler inalles	1870	1106936	1008	906091	682	168738	180	32107
Myymäla-, majoitus- ja ravitsemistilat - Butiks-, inkvarter.- och bespisn.lokaler	527	146667	246	85052	273	60665	8	950
Hoitotoalan tilat - Vårdlokaler	104	72149	56	65298	48	6851	-	-
Toimisto- ja hallintotilat - Kontors- och förvaltningslokaler	370	87231	198	68752	167	18132	6	347
Kokoontumistilat - Samlingslokaler	93	43663	77	41010	14	2460	2	193
Opetustilat - Undervisningslokaler	84	114412	69	108968	13	4405	2	1038
Teollisuustilat - Industrilokaler	319	529967	239	480818	78	49079	2	70
Varastotilat - Lagerlokaler	90	42070	56	32456	33	9614	1	-
Liikenteen ja muut tilat - Trafik- och andra lokaler	108	34116	53	15889	51	17240	4	987
Tuntematon - Okänt	175	36661	14	7848	5	291	166	28522

Alue, käyttötarkoitus Område, användningssyfte	Toimitiloja Verksamhetslokaler		Hallintaperuste Upplåtelseform					
	Yhteensä Inalles	Pinta-ala yht. Area inalles	Omistaa toimi- tilan Äger lokalen		Vuokralla toimitilassa Hyres lokal		Hallintaperuste tuntematon Okänd upplåt. form	
			Yhteensä Inalles	Pinta-ala Yht. Area inalles	Yhteensä Inalles	Pinta-ala yht. Area inalles	Yhteensä Inalles	Pinta-ala yht. Area inalles

LÄNTISEN UUDENMAAN SKA
VÄSTRA NYLANDS RPL

Kaikki toimitilat - Verksamhetslokaler inalles	2464	1665802	1235	1276749	1026	305307	203	73746
Myymälä-, majoitus- ja ravitsemistilat - Butiks-, inkvarter.- och bespish. lokaler	676	162634	289	76873	386	85711	2	60
Hoitotalan tilat - Vårdlokaler	151	84649	67	68676	84	16973	-	-
Toimisto- ja hallintotilat - Kontors- och förvaltningslokaler	479	91251	211	57541	262	33126	6	585
Kokoontumistilat - Samlingslokaler	166	53931	124	45448	38	7602	4	981
Opetustilat - Undervisningslokaler	131	184524	108	155561	23	28963	-	-
Teollisuustilat - Industrilokaler	320	803683	222	696876	94	104951	4	1856
Varastotilat - Lagerlokaler	132	102948	86	89743	44	11940	2	1265
Liikenteen ja muut tilat - Trafik- och andra lokaler	162	79501	96	67888	53	11325	3	288
Tuntematon - Okänt	257	92681	32	18143	43	5817	182	68721

VARSINAIS-SUOMEN SKA
EGENTLIGA FINLANDS RPL

Kaikki toimitilat - Verksamhetslokaler inalles	13854	8070670	6090	5571422	6084	2024886	1680	474362
Myymälä-, majoitus- ja ravitsemistilat - Butiks-, inkvarter.- och bespish. lokaler	3857	1060217	1218	449742	2612	607193	27	3282
Hoitotalan tilat - Vårdlokaler	801	633067	426	551996	366	79160	10	1911
Toimisto- ja hallintotilat - Kontors- och förvaltningslokaler	2812	780667	1230	481644	1548	295917	34	3106
Kokoontumistilat - Samlingslokaler	779	363211	604	280056	166	78711	10	4446
Opetustilat - Undervisningslokaler	623	935071	532	844241	77	71516	14	19314
Teollisuustilat - Industrilokaler	1981	2836796	1223	2191202	724	637873	14	6721
Varastotilat - Lagerlokaler	596	607187	346	371146	244	134066	6	1977
Liikenteen ja muut tilat - Trafik- och andra lokaler	722	447349	444	340609	266	104618	12	2122
Tuntematon - Okänt	1704	508105	68	60788	83	15833	1653	431484

Alue, käyttötarkoitus Område, användningssyfte	Toimitiloja Verksamhetslokaler		Hallintaperuste Upplåtelseform					
	Yhteensä Inalles	Pinta-ala yht. Area inalles	Omistaa toimi- tilan Äger lokalen		Vuokralla toimitilassa Hyreslokal		Hallintaperuste tuntematon Okänd upplåt.form	
			Yhteensä Inalles	Pinta-ala yht. Area inalles	Yhteensä Inalles	Pinta-ala yht. Area inalles	Yhteensä Inalles	Pinta-ala yht. Area inalles

SATAKUNNAN SKA
SATAKUNDA RPL

Kaikki toimitilat - Verksamhetslokaler inalles	9583	5638780	5005	4185063	3819	1176898	759	276819
Mymälä-, majoitus- ja ravitsemistilat - Butiks-, inkvarter.- och bespisn.lokaler	2675	691044	1019	310157	1651	380397	5	490
Hoitotalan tilat - Vårdlokaler	559	343688	306	286716	247	56447	6	526
Toimisto- ja hallintotilat - Kontors- och förvaltningslokaler	1861	437092	968	303025	878	130465	15	3602
Kokoontumistilat - Samlingslokaler	499	229218	392	200721	105	28234	2	263
Opetustilat - Undervisningslokaler	426	623105	348	514796	75	107861	3	458
Teollisuustilat - Industrilokaler	1499	2287221	1047	1942499	443	341693	9	3029
Varastotilat - Lagerlokaler	566	414868	396	352363	168	59295	2	3210
Liikenteen ja muut tilat - Trafik- och andra lokaler	742	338244	503	265983	233	70191	6	2070
Tuntematon - Okänt	756	274300	26	8804	19	2325	711	253171

TAMPEREEN SKA
TAMMERFORS RPL

Kaikki toimitilat - Verksamhetslokaler inalles	16563	9020082	6690	5701583	8249	2782886	1624	535613
Mymälä-, majoitus- ja ravitsemistilat - Butiks-, inkvarter.- och bespisn.lokaler	4770	1214958	1344	442201	3377	765811	49	6946
Hoitotalan tilat - Vårdlokaler	925	596908	447	471578	466	123700	12	1630
Toimisto- ja hallintotilat - Kontors- och förvaltningslokaler	3550	892130	1405	463427	2110	423045	35	5658
Kokoontumistilat - Samlingslokaler	888	399628	629	288671	250	104996	9	5961
Opetustilat - Undervisningslokaler	637	1061819	467	870218	169	179405	11	12196
Teollisuustilat - Industrilokaler	2587	3382287	1455	2389534	1098	919789	34	72864
Varastotilat - Lagerlokaler	713	490750	326	357417	380	129613	7	3720
Liikenteen ja muut tilat - Trafik- och andra lokaler	808	505221	469	361857	318	120380	21	22984
Tuntematon - Okänt	1685	476381	148	56580	91	16147	1446	403654

Alue, käyttötarkoitus Område, användningssyfte	Toimitiloja Verksamhetslokaler		Hallintaperuste Upplåtelseform					
	Yhteensä Inalles	Pinta-ala yht. Area inalles	Omistaa toimi- tilan Äger lokalen		Vuokralla toimitilassa Hyreslokal		Hallintaperuste tuntematon Okänd upplåt.form	
			Yhteensä Inalles	Pinta-ala Yht. Area inalles	Yhteensä Inalles	Pinta-ala yht. Area inalles	Yhteensä Inalles	Pinta-ala yht. Area inalles

KANTA-HÄMEEN SKA
CENTRALA TAVASTLANDS RPL

Kaikki toimitilat - Verksamhetslokaler inalles	6128	3614195	2802	2632828	2751	826828	575	154539
Myymäälä-, majoitus- ja ravitsemistilat - Butiks-, inkvarter.- och bespisn.lokaler	1852	518917	611	226413	1206	289079	35	3425
Hoitotalan tilat - Vårdlokaler	349	303519	178	273372	167	29928	4	219
Toimisto- ja hallintotilat - Kontors- och förvaltningslokaler	1204	312532	623	215582	633	93334	48	3616
Kokoontumistilat - Samlingslokaler	326	153123	238	124375	78	27400	10	1348
Opetustilat - Undervisningslokaler	316	462906	258	427713	55	35090	3	103
Teollisuustilat - Industrilokaler	900	1345454	550	1073051	339	268631	11	3772
Varastotilat - Lagerlokaler	298	178095	175	139241	120	38484	3	370
Liikenteen ja muut tilat - Trafik- och andra lokaler	390	179126	248	134526	134	43391	8	1209
Tuntematon - Okänt	493	160523	21	18555	19	1491	453	140477

PÄIJÄT-HÄMEEN SKA
PÄIJÄNNE-TAVASTLANDS RPL

Kaikki toimitilat - Verksamhetslokaler inalles	7127	4203614	2813	2902084	3363	1177095	951	124435
Myymäälä-, majoitus- ja ravitsemistilat - Butiks-, inkvarter.- och bespisn.lokaler	1888	495342	568	179190	1304	315366	16	1786
Hoitotalan tilat - Vårdlokaler	349	247817	187	211965	158	32140	4	3712
Toimisto- ja hallintotilat - Kontors- och förvaltningslokaler	1480	365989	600	199885	863	164918	17	1185
Kokoontumistilat - Samlingslokaler	299	177506	235	155409	62	21787	2	310
Opetustilat - Undervisningslokaler	227	468107	184	416196	43	51911	-	-
Teollisuustilat - Industrilokaler	1318	1947153	707	1449887	603	488740	8	8526
Varastotilat - Lagerlokaler	259	236246	125	178383	134	57862	-	-
Liikenteen ja muut tilat - Trafik- och andra lokaler	308	138999	173	103597	132	35288	3	114
Tuntematon - Okänt	999	125456	34	7571	64	9083	901	108802

Alue, käyttötarkoitus Område, användningssyfte	Toimitiloja Verksamhetslokaler		Hallintaperuste Upplåtelseform					
	Yhteensä Inalles	Pinta-ala yht. Area inalles	Omistaa toimi- tilan Äger lokalen		Vuokralla toimitilassa Hyreslokal		Hallintaperuste tuntematon Okänd upplåt.form	
			Yhteensä Inalles	Pinta-ala Yht. Area inalles	Yhteensä Inalles	Pinta-ala yht. Area inalles	Yhteensä Inalles	Pinta-ala yht. Area inalles

KYMENLAAKSON SKA
KYMNEDELENS RPL

Kaikki toimitilat - Verksamhetslokaler inalles	6106	3933189	2975	3075231	2689	747147	462	110811
Mymälä-, majoitus- ja ravitsemistilat - Butiks-, inkvarter.- och bespisn.lokaler	1752	520482	516	265974	1108	250762	28	2746
Hoitoalan tilat - Vårdlokaler	367	216533	205	185186	158	28127	4	3220
Toimisto- ja hallintotilat - Kontors- och förvaltningslokaler	1241	361342	535	222649	685	136632	21	2061
Kokoontumistilat - Samlingslokaler	327	155557	257	132502	69	19585	1	3470
Opetustilat - Undervisningslokaler	270	461900	233	439391	35	22509	2	-
Teollisuustilat - Industrilokaler	686	1286632	497	1122941	172	158434	16	5257
Varastotilat - Lagerlokaler	243	313319	159	273796	82	39363	2	160
Liikenteen ja muut tilat - Trafik- och andra lokaler	383	296686	247	248501	123	40560	13	7625
Tuntematon - Okänt	838	320738	226	183291	237	51176	375	86272

ETELÄ-KARJALAN SKA
SÖDRA KARELENS RPL

Kaikki toimitilat - Verksamhetslokaler inalles	5598	2999242	2845	2384610	2350	519627	403	115005
Mymälä-, majoitus- ja ravitsemistilat - Butiks-, inkvarter.- och bespisn.lokaler	1735	479529	686	252677	1031	211036	18	15816
Hoitoalan tilat - Vårdlokaler	366	193507	209	147525	150	42422	7	3560
Toimisto- ja hallintotilat - Kontors- och förvaltningslokaler	1172	252947	535	168286	620	80598	17	4063
Kokoontumistilat - Samlingslokaler	356	147248	263	126404	88	19837	5	1007
Opetustilat - Undervisningslokaler	237	297827	198	284265	35	12876	4	686
Teollisuustilat - Industrilokaler	764	1188198	535	1083751	206	93752	14	10695
Varastotilat - Lagerlokaler	218	177913	134	148979	78	24215	6	4719
Liikenteen ja muut tilat - Trafik- och andra lokaler	405	181694	265	143884	131	34383	9	3427
Tuntematon - Okänt	355	80379	20	8839	12	508	323	71032

Alue, käyttötarkoitus Område, användningssyfte	Toimitiloja Verksamhetslokaler		Hallintaperuste Upplåtelseform					
	Yhteensä Inalles	Pinta-ala yht. Area inalles	Omistaa toimi- tilan Äger lokalen		Vuokralla toimitilassa Hyreslokal		Hallintaperuste tuntematon Okänd upplåt.form	
			Yhteensä Inalles	Pinta-ala Yht. Area inalles	Yhteensä Inalles	Pinta-ala yht. Area inalles	Yhteensä Inalles	Pinta-ala yht. Area inalles

ETELÄ-SAVON SKA
SÖDRA SAVOLAX RPL

Kaikki toimitilat - Verksamhetslokaler inalles	6277	2821615	3163	2126777	2663	625481	451	69367
Myymäälä-, majoitus- ja ravitsemistilat - Butiks-, inkvarter.- och bespisen.lokaler	1933	502366	774	239485	1128	255469	31	7412
Hoitotalan tilat - Vårdlokaler	371	282870	197	248083	168	34395	6	392
Toimisto- ja hallintotilat - Kontors- och förvaltningslokaler	1508	297868	696	193932	777	101084	35	2852
Kokoontumistilat - Samlingslokaler	307	163344	243	149899	58	12463	6	982
Opetustilat - Undervisningslokaler	342	460534	303	426007	30	17864	9	6663
Teollisuustilat - Industrilokaler	723	763206	462	621352	235	133542	26	8312
Varastotilat - Lagerlokaler	195	86487	125	57022	61	24059	9	4406
Liikenteen ja muut tilat - Trafik- och andra lokaler	479	219072	312	176147	156	40670	11	2255
Tuntematon - Okänt	419	56868	51	14850	50	5935	318	36083

POHJOIS-KARJALAN SKA
NORRA KARELENS RPL

Kaikki toimitilat - Verksamhetslokaler inalles	6401	2895406	3335	2106751	2540	644288	526	144367
Myymäälä-, majoitus- ja ravitsemistilat - Butiks-, inkvarter.- och bespisen.lokaler	1885	555620	870	285500	1000	267288	15	2832
Hoitotalan tilat - Vårdlokaler	362	244802	216	217772	140	24895	6	2135
Toimisto- ja hallintotilat - Kontors- och förvaltningslokaler	1379	283282	639	194802	715	82891	25	5589
Kokoontumistilat - Samlingslokaler	305	126030	230	103041	70	21381	5	1608
Opetustilat - Undervisningslokaler	421	474025	372	432154	43	35378	6	6493
Teollisuustilat - Industrilokaler	765	803816	496	658255	264	145125	5	436
Varastotilat - Lagerlokaler	148	66052	90	52117	57	13473	1	462
Liikenteen ja muut tilat - Trafik- och andra lokaler	497	189230	347	149487	146	37749	5	1994
Tuntematon - Okänt	639	152549	75	13623	106	16108	458	122818

Alue, käyttötarkoitus Område, användningssyfte	Toimitiloja Verksamhetslokaler		Hallintaperuste Upplåtelseform					
	Yhteensä Inalles	Pinta-ala yht. Area inalles	Omistaa toimi- tilan Äger lokalen		Vuokralla toimitilassa Hyreslokal		Hallintaperuste tuntematon Okänd upplåt.form	
			Yhteensä Inalles	Pinta-ala Yht. Area inalles	Yhteensä Inalles	Pinta-ala yht. Area inalles	Yhteensä Inalles	Pinta-ala yht. Area inalles

POHJOIS-SAVON SKA
NORRA SAVOLAX RPL

Kaikki toimitilat - Verksamhetslokaler inalles	8832	4364476	4062	3176559	3854	968997	916	219920
Mymälä-, majoitus- ja ravitsemistilat - Butiks-, inkvarter.- och bespisen.lokaler	2549	743755	986	383903	1534	348288	49	11564
Hoitoalan tilat - Vårdlokaler	577	424726	281	370857	281	49860	15	4009
Toimisto- ja hallintotilat - Kontors- och förvaltningslokaler	1977	444939	838	285674	1078	160700	61	8565
Kokoontumistilat - Samlingslokaler	458	237206	353	209052	83	18836	22	9318
Opetustilat - Undervisningslokaler	493	665847	417	612730	65	39884	11	13233
Teollisuustilat - Industrilokaler	1034	1195310	627	918799	361	238957	46	37554
Varastotilat - Lagerlokaler	283	200884	160	148789	91	41877	32	10218
Liikenteen ja muut tilat - Trafik- och andra lokaler	541	235022	336	191598	165	35455	40	7959
Tuntematon - Okänt	920	216787	84	54157	196	45140	640	117490

KESKI-SUOMEN SKA
MELLERSTA FINLANDS RPL

Kaikki toimitilat - Verksamhetslokaler inalles	9530	4514518	4793	3260554	3821	1097064	916	156900
Mymälä-, majoitus- ja ravitsemistilat - Butiks-, inkvarter.- och bespisen.lokaler	2722	734938	1127	360601	1536	365525	59	8812
Hoitoalan tilat - Vårdlokaler	609	407407	350	345865	237	45301	22	16241
Toimisto- ja hallintotilat - Kontors- och förvaltningslokaler	2252	622976	1061	329598	1114	189065	87	4313
Kokoontumistilat - Samlingslokaler	460	242392	363	198056	92	43636	5	700
Opetustilat - Undervisningslokaler	534	676693	425	588027	84	67527	25	21139
Teollisuustilat - Industrilokaler	1301	1408166	832	1095544	430	297028	39	15594
Varastotilat - Lagerlokaler	314	171833	183	125095	117	41491	14	5247
Liikenteen ja muut tilat - Trafik- och andra lokaler	547	235609	366	190725	170	43490	11	1394
Tuntematon - Okänt	781	114504	86	27043	41	4001	654	83460

Alue, käyttötarkoitus Område, användningssyfte	Toimitiloja Verksamhetslokaler		Hallintaperuste Upplåtelseform					
	Yhteensä Inalles	Pinta-ala yht. Area inalles	Omistaa toimi- tilan Äger lokalen		Vuokralla toimitilassa Hyreslokal		Hallintaperuste tuntematon Okänd upplåt.form	
			Yhteensä Inalles	Pinta-ala Yht. Area inalles	Yhteensä Inalles	Pinta-ala yht. Area inalles	Yhteensä Inalles	Pinta-ala yht. Area inalles

VAASAN LÄÄNIN SKA

VASA LÄNS RPL

Kaikki toimitilat - Verksamhetslokaler inalles	18554	8305798	8649	5793135	6391	2102983	1514	409680
Myymäla-, majoitus- ja ravitsemistilat - Butiks-, inkvarter.- och bespisn.lokaler	4564	1331104	1810	615645	2613	679891	141	35568
Hoitotalan tilat - Vårdlokaler	946	609757	488	522070	414	75804	44	11883
Toimisto- ja hallintotilat - Kontors- och förvaltningslokaler	3342	767719	1501	488711	1729	259015	112	19993
Kokoontumistilat - Samlingslokaler	952	453925	750	369908	180	78431	32	5586
Opetustilat - Undervisningslokaler	864	1025079	699	904978	138	90428	27	29673
Teollisuustilat - Industrilokaler	2898	2828562	2092	2076512	704	716780	102	35270
Varastotilat - Lagerlokaler	578	459145	389	360388	189	85862	20	11895
Liikenteen ja muut tilat - Trafik- och andra lokaler	1258	514988	869	412452	340	88922	49	13614
Tuntematon - Okänt	1142	315519	71	42471	84	26850	987	246198

POHJ.-POHJANMAAN SKA

NORRA ÖSTERBOTTENS RPL

Kaikki toimitilat - Verksamhetslokaler inalles	11779	5782352	6277	4302678	4579	1224443	923	255231
Myymäla-, majoitus- ja ravitsemistilat - Butiks-, inkvarter.- och bespisn.lokaler	3341	972864	1366	501295	1897	453123	78	18446
Hoitotalan tilat - Vårdlokaler	720	464933	404	383858	292	66825	24	14250
Toimisto- ja hallintotilat - Kontors- och förvaltningslokaler	2780	669304	1318	444899	1363	209813	99	14592
Kokoontumistilat - Samlingslokaler	583	260381	480	231469	81	23477	22	5435
Opetustilat - Undervisningslokaler	682	940927	579	829070	91	98369	12	13488
Teollisuustilat - Industrilokaler	1564	1531879	1124	1238692	396	241398	44	51789
Varastotilat - Lagerlokaler	304	310682	222	274616	71	32842	11	3224
Liikenteen ja muut tilat - Trafik- och andra lokaler	839	391955	597	320359	213	64644	29	6952
Tuntematon - Okänt	966	239427	187	78420	175	33952	604	127055

Alue, käyttötarkoitus Område, användningssyfte	Toimitiloja Verksamhetslokaler		Hallintaperuste Upplåtelseform					
	Yhteensä Inalles	Pinta-ala yht. Area inalles	Omistaa toimi- tilan Äger lokalen		Vuokralla toimitilassa Hyreslokal		Hallintaperuste tuntematon Okänd upplåt. form	
			Yhteensä Inalles	Pinta-ala Yht. Area inalles	Yhteensä Inalles	Pinta-ala yht. Area inalles	Yhteensä Inalles	Pinta-ala yht. Area inalles

KAINUUN SKA
KAJANALANDS RPL

Kaikki toimitilat - Verksamhetslokaler inalles	3278	1578160	1772	1224997	1284	293399	222	59764
Myymäla-, majoitus- ja ravitsemistilat - Butiks-, inkvarter.- och bespisn.lokaler	952	263956	402	127643	544	135253	6	1060
Hoitotalen tilat - Vårdlokaler	209	144718	133	116891	73	22206	3	5622
Toimisto- ja hallintotilat - Kontors- och förvaltningslokaler	692	144265	312	96291	366	46053	14	1921
Kokoontumistilat - Samlingslokaler	150	78027	123	68982	26	8373	1	672
Opetustilat - Undervisningslokaler	262	278861	226	268533	25	9773	1	455
Teollisuustilat - Industrilokaler	467	443696	318	391819	134	51179	5	698
Varastotilat - Lagerlokaler	101	56029	73	49197	28	6832	-	-
Liikenteen ja muut tilat - Trafik- och andra lokaler	220	105161	151	92360	67	12440	2	361
Tuntematon - Okänt	246	63447	34	13181	21	1291	190	48976

LAPIN SKA
LAPPLANDS RPL

Kaikki toimitilat - Verksamhetslokaler inalles	8266	3090068	4514	2157395	2894	734793	848	197880
Myymäla-, majoitus- ja ravitsemistilat - Butiks-, inkvarter.- och bespisn.lokaler	3316	781383	1851	429776	1332	341754	133	9854
Hoitotalen tilat - Vårdlokaler	396	283669	258	257259	131	22897	7	3513
Toimisto- ja hallintotilat - Kontors- och förvaltningslokaler	1561	356489	674	211343	836	138938	51	6208
Kokoontumistilat - Samlingslokaler	353	148395	272	127847	68	17978	13	2570
Opetustilat - Undervisningslokaler	607	557401	439	514109	56	38196	12	5096
Teollisuustilat - Industrilokaler	658	476886	467	388996	188	76652	13	11240
Varastotilat - Lagerlokaler	133	63093	99	42396	29	16146	5	5552
Liikenteen ja muut tilat - Trafik- och andra lokaler	553	237718	389	164649	145	59301	19	3768
Tuntematon - Okänt	779	185032	76	21022	109	13931	595	150079

Alue, käyttötarkoitus Område, användningssyfte	Toimitiloja Verksamhetslokaler		Hallintaperuste Upplåtelseform					
	Yhteensä Inalles	Pinta-ala yht. Area Inalles	Omistaa toimi- tilan Äger lokalen		Vuokralla toimitilassa Hyreslokal		Hallintaperuste tuntematon Okänd upplåt.form	
			Yhteensä Inalles	Pinta-ala Yht. Area Inalles	Yhteensä Inalles	Pinta-ala yht. Area Inalles	Yhteensä Inalles	Pinta-ala yht. Area Inalles

AHVENANMAAN SKA
ÅLANDS RPL

Kaikki toimitilat - Verksamhetslokaler inalles	1034	401949	546	307014	425	82977	63	11958
Myymälä-, majoitus- ja ravitsemistilat - Butiks-, inkvarter.- och bespish.lokaler	357	87413	200	51261	151	35679	6	473
Hoitotalan tilat - Vårdlokaler	56	14107	28	10049	28	4058	-	-
Toimisto- ja hallintotilat - Kontors- och förvaltningslokaler	248	67087	98	44114	136	20149	14	2824
Kokoontumistilat - Samlingslokaler	42	16729	32	13279	9	2230	1	220
Opetustilat - Undervisningslokaler	40	63245	34	60171	5	1911	1	1163
Teollisuustilat - Industrilokaler	106	71482	69	62971	34	7911	3	600
Varastotilat - Lagerlokaler	20	29015	11	27167	8	1530	1	318
Liikenteen ja muut tilat - Trafik- och andra lokaler	49	18976	26	14489	17	3908	6	579
Tuntematon - Okänt	116	34895	48	23513	37	5601	31	5781

PÄÄKAUPUNKISEUTU
HUVUDSTADSREGIONEN

Kaikki toimitilat - Verksamhetslokaler inalles	31590	19654147	7570	11116830	21732	7634280	2288	903037
Myymälä-, majoitus- ja ravitsemistilat - Butiks-, inkvarter.- och bespish.lokaler	7791	2051198	1118	552814	6589	1444827	84	53557
Hoitotalan tilat - Vårdlokaler	2005	1376113	942	1078373	1004	269684	69	28056
Toimisto- ja hallintotilat - Kontors- och förvaltningslokaler	12184	5604987	2490	2828291	9526	2729635	148	47061
Kokoontumistilat - Samlingslokaler	1179	772830	588	505012	570	261293	21	6525
Opetustilat - Undervisningslokaler	952	2114462	632	1780466	296	320530	24	13466
Teollisuustilat - Industrilokaler	2990	3887266	837	2402062	2093	1460258	60	24946
Varastotilat - Lagerlokaler	1813	2226401	568	1313839	1189	873317	56	39245
Liikenteen ja muut tilat - Trafik- och andra lokaler	840	932645	385	648483	430	262645	24	21517
Tuntematon - Okänt	1856	688245	9	7490	35	12091	1812	668654

Taulu 7. Rakennukset käyttötarkoituksen mukaan kunnittain 31.12.1990
Tabell 7. Byggnader efter användningssyfte kommunvis 31.12.1990
Table 7. Buildings by intended use and municipality at end-1990

Kunta – Kommun	Erilliset pientalot <i>Fristående småhus</i>		Kytkeytyt pientalot <i>Sammanbyggda småhus</i>		Asuinkerrostalot <i>Flervåningsbostadshus</i>		Muut rakennukset <i>Övriga byggnader</i>		Yhteensä <i>Inalles</i>
	Kpl St	Kerros- ala keski- määrin <i>Vånings- yta i medeltal</i>	Kpl St	Kerros- ala keski- määrin <i>Vånings- yta i medeltal</i>	Kpl St	Kerros- ala keski- määrin <i>Vånings- yta i medeltal</i>	Kpl St	Kerros- ala keski- määrin <i>Vånings- yta i medeltal</i>	
KOKO MAA—HELA LANDET	907574	118,8	52522	432,5	44713	1502,5	157601	694,3	1162410
Uudenmaan lääni—Nylands län									
Artjärvi—Artsjö	589	115,7	17	323,7	2	646,5	95	206,5	703
Askola	1276	116,6	31	500,7	4	326,0	195	331,4	1506
Espoo—Esbo	16493	149,9	2185	526,4	1603	1965,6	3252	1073,0	23533
Hanko—Hangö	2351	113,2	116	415,4	161	856,3	492	651,2	3120
Helsinki—Helsingfors	15316	152,0	3118	489,6	7925	2106,0	6315	2306,2	32674
Hyvinkää—Hyvinge	5215	132,5	487	444,5	651	996,5	771	1062,8	7124
Inkoo—Ingå	1411	108,2	59	338,1	19	931,4	457	315,1	1946
Järvenpää—Träskända	4024	129,5	580	405,8	289	1527,0	643	811,5	5536
Karjaa—Karis	1994	112,0	54	361,0	151	728,2	329	556,9	2528
Karjalohja—Karislojo	564	100,1	14	323,3	1	743,0	133	187,0	712
Karkkila—Högfors	2089	101,5	116	362,0	72	1087,3	249	510,5	2526
Kauniainen—Grankulla	746	228,9	128	606,8	67	1405,5	97	734,0	1038
Kerava—Kervo	2864	128,5	390	427,7	308	1323,9	521	942,0	4083
Kirkkonummi—Kyrkslätt	4231	130,2	404	413,4	187	1260,8	597	589,7	5419
Lapinjärvi—Lapträsk	1112	115,4	56	312,9	4	588,8	161	438,3	1333
Liljendal	535	108,8	17	388,5	1	280,0	114	289,5	667
Lohja—Lojo	1767	125,1	148	471,1	205	1241,0	427	891,4	2547
Lohjan kunta—Lojo kommun	3969	122,9	227	404,1	113	1229,8	551	850,8	4860
Loviisa—Lovisa	1540	126,1	70	527,5	102	1154,1	337	699,7	2049
Myrskylä—Mörskom	712	111,0	18	389,7	2	431,5	113	316,7	845
Mäntsälä	3970	123,7	176	386,5	54	1105,1	783	289,3	4983
Nummi-Pusula	1913	107,2	87	361,1	6	218,3	403	201,1	2409
Nurmijärvi	6224	133,0	272	498,6	143	1162,0	773	562,1	7412
Orimattila	3820	113,8	132	459,2	95	1107,1	389	624,2	4436
Pernaja—Pernå	1279	110,6	29	408,5	18	403,9	240	252,1	1566
Pohja—Pojo	1349	104,3	45	394,4	61	650,0	194	623,5	1649
Pornainen—Borgnäs	1053	114,1	12	388,4	3	1233,3	163	165,2	1231
Porvoo—Borgå	2569	129,1	174	400,7	347	1169,8	483	1006,8	3573
Porvoon mlk—Borgå lk	5626	110,5	145	383,3	99	1347,5	994	358,9	6864
Pukkila	596	114,3	25	396,8	1	225,0	93	229,5	715
Ruotsinpyhtää—Strömfors	1019	113,9	40	377,2	9	647,8	170	313,1	1238
Sammatti	479	101,9	18	305,6	1	240,0	105	164,6	603
Sipoo—Sibbo	4281	113,9	75	400,1	54	1228,3	611	272,9	5001
Siuntio—Sjundeå	1229	124,1	41	377,9	24	603,0	218	282,1	1512
Tammisaari—Ekenäs	2192	120,7	63	426,4	248	712,7	531	684,6	3034
Tenhola—Tenala	1183	129,4	25	401,8	12	216,5	345	110,2	1565
Tuusula—Tusby	5896	127,7	237	423,6	184	1018,8	935	624,4	7252
Vantaa—Vanda	14480	140,1	1775	428,3	1420	2034,6	2305	1451,9	19980
Vihti—Vichtis	4367	122,7	405	453,6	113	969,9	776	487,3	5661
Turun ja Porin lääni—Åbo och Björneborgs län									
Alastaro	1236	108,8	41	492,8	4	933,5	109	442,6	1390
Askainen—Villnäs	321	128,4	9	361,3	-	-	34	258,3	364
Aura	881	119,3	55	352,5	8	508,9	126	395,2	1070
Dragsfjärd	1137	97,4	32	320,7	79	549,8	241	246,7	1489
Eura	3097	113,6	143	381,0	34	846,3	400	610,3	3674
Eurajoki—Euraåminne	1932	115,1	63	410,6	6	837,2	288	775,5	2289

Kunta – Kommun	Erilliset pientalot <i>Fristående småhus</i>		Kytkeytyt pientalot <i>Sammanbyggda småhus</i>		Asuinkerrostalot <i>Flervåningsbostadshus</i>		Muut rakennukset <i>Övriga byggnader</i>		Yhteensä <i>Inalles</i>
	Kpl <i>St</i>	Kerros- ala keski- määrin <i>Vånings- yta i medeltal</i>	Kpl <i>St</i>	Kerros- ala keski- määrin <i>Vånings- yta i medeltal</i>	Kpl <i>St</i>	Kerros- ala keski- määrin <i>Vånings- yta i medeltal</i>	Kpl <i>St</i>	Kerros- ala keski- määrin <i>Vånings- yta i medeltal</i>	
Halikko	2243	111,1	115	445,5	49	1140,3	270	445,4	2677
Harjavalta	1946	125,1	139	465,8	70	1101,8	370	640,5	2525
Honkajoki	769	112,0	28	336,7	2	308,0	107	604,2	906
Houtskari– <i>Houtskär</i>	324	83,2	6	297,5	1	309,0	81	143,4	412
Huittinen	2513	119,3	123	425,3	49	1164,7	327	710,1	3012
Hämeenkyrö– <i>Tavastkyro</i>	2696	109,2	115	417,7	36	940,6	346	456,5	3193
Ikaalinen– <i>Ikaalis</i>	2344	114,5	86	476,3	49	948,7	312	669,5	2791
Iniö	103	98,7	2	373,0	-	-	63	68,9	168
Jämijärvi	829	117,5	24	336,0	6	733,2	86	377,6	945
Kaarina– <i>S:t Karins</i>	3108	125,8	278	481,0	100	1742,0	522	623,6	4008
Kalanti	1258	109,7	49	373,6	5	535,2	111	422,3	1423
Kankaanpää	3171	127,3	176	380,1	90	1193,9	381	900,8	3818
Karinainen	772	107,3	37	378,3	9	671,8	104	335,7	922
Karvia	1102	107,5	28	474,8	3	300,0	146	401,1	1279
Kemjö– <i>Kimito</i>	1383	109,2	36	341,6	19	559,1	171	358,8	1609
Kihniö	819	112,7	31	352,6	6	239,5	160	267,6	1016
Kiikala	719	100,8	34	398,7	2	263,5	91	222,9	846
Kiikoinen	485	113,0	23	324,5	1	268,0	54	349,3	563
Kisko	776	99,9	18	414,4	7	859,1	101	219,2	902
Kiukainen	1348	111,3	33	456,6	10	588,3	163	782,9	1554
Kodisjoki	202	104,3	4	322,0	1	960,0	14	127,3	221
Kokemäki– <i>Kumo</i>	3054	107,2	102	412,2	35	894,6	403	455,7	3594
Korppoo– <i>Korpo</i>	408	89,6	33	293,2	5	266,8	120	136,9	566
Koski Tl	981	106,8	34	422,6	7	1056,6	125	322,1	1147
Kullaa	640	103,6	13	385,4	1	219,0	83	239,1	737
Kustavi– <i>Gustavs</i>	449	97,7	19	476,3	1	1340,0	202	159,8	671
Kuusjoki	730	96,2	28	377,0	2	287,5	69	364,2	829
Köyliö– <i>Kjulo</i>	1213	103,5	20	410,5	5	1032,6	105	317,3	1343
Lahti	2610	104,0	99	390,2	58	1102,4	343	584,2	3110
Lappi	1106	117,4	29	347,3	6	1086,7	152	458,0	1293
Lavia	985	107,6	22	409,5	6	652,2	111	279,2	1124
Lemu	407	124,5	14	393,7	-	-	41	206,1	462
Lieto– <i>Lundo</i>	3259	129,7	75	514,5	35	1471,2	377	425,7	3746
Loimaa	1503	115,8	70	398,9	96	1089,8	321	792,6	1990
Loimaan kunta– <i>Loimaa kommun</i>	2233	197,7	29	354,1	26	934,2	194	577,1	2482
Luvia	1087	115,1	22	346,0	2	968,0	175	288,8	1286
Marttila	795	104,8	24	377,3	5	387,4	88	296,5	912
Masku	1275	133,5	46	451,0	6	1934,2	185	258,4	1512
Mellilä	558	97,7	12	453,1	3	775,7	70	200,9	643
Merikarvia– <i>Sastmola</i>	1390	104,3	23	355,2	17	744,4	227	310,8	1657
Merimasku	352	131,9	13	581,5	1	250,0	55	120,2	421
Mietoinen	571	115,2	13	422,2	2	331,0	76	204,9	662
Mouhijärvi	970	107,4	38	347,2	4	365,3	120	232,8	1132
Muurla	474	115,4	17	451,6	-	-	62	480,7	553
Mynämäki	1917	118,6	76	446,7	19	896,6	212	537,0	2224
Naantali– <i>Nådendal</i>	1527	132,2	177	462,7	118	1287,4	374	537,8	2196
Nakkila	1948	120,1	66	365,2	21	949,1	232	717,3	2267
Nauvo– <i>Nagu</i>	545	93,7	20	314,3	4	515,8	181	142,4	750
Noormarkku– <i>Norrmork</i>	1818	126,5	67	342,7	20	827,1	228	423,4	2133
Nousiainen– <i>Nousis</i>	1223	122,5	32	423,9	5	1156,6	107	367,4	1367
Oripää	563	109,3	17	368,0	5	531,2	63	376,5	648
Paimio– <i>Pemar</i>	2084	126,3	111	454,8	57	1272,6	304	537,0	2556
Parainen– <i>Pargas</i>	3029	108,3	102	467,7	69	1416,6	545	397,3	3745
Parkano	2208	114,9	81	428,3	35	1137,7	369	549,2	2693
Perniö– <i>Bjärnä</i>	1936	117,2	53	402,2	35	926,1	281	465,9	2305

Kunta – Kommun	Erilliset pientalot <i>Fristående småhus</i>		Kytkeytyt pientalot <i>Sammanbyggda småhus</i>		Asuinkerrostalot <i>Flervåningsbostadshus</i>		Muut rakennukset <i>Övriga byggnader</i>		Yhteensä <i>Inalles</i>
	Kpl St	Kerros- ala keski- määrin <i>Vånings- yta i medeltal</i>	Kpl St	Kerros- ala keski- määrin <i>Vånings- yta i medeltal</i>	Kpl St	Kerros- ala keski- määrin <i>Vånings- yta i medeltal</i>	Kpl St	Kerros- ala keski- määrin <i>Vånings- yta i medeltal</i>	
Pertteli	1072	105,6	57	381,9	6	623,2	116	434,4	1251
Piikkiö– <i>Pikis</i>	1688	116,8	35	397,8	27	1089,9	230	380,4	1980
Pomarkku– <i>Påmark</i>	980	110,8	34	306,9	8	751,3	174	360,5	1176
Pori– <i>Björneborg</i>	13670	120,7	601	371,1	685	1726,8	2546	880,0	17502
Punkalaidun	1485	103,7	45	359,6	12	1351,5	172	367,8	1694
Pyhäranta	852	106,6	14	383,6	1	304,0	94	322,5	961
Pöytyä	1327	109,6	38	383,9	4	830,3	145	321,8	1514
Raisio– <i>Reso</i>	3222	125,5	215	519,2	186	1571,9	567	696,8	4190
Rauma– <i>Raumo</i>	3448	154,4	349	545,4	443	1439,9	907	1135,8	5147
Rauman mlk– <i>Raumo lk</i>	2689	126,3	38	462,7	8	1482,1	341	237,1	3076
Rusko	731	130,6	33	451,4	3	1366,3	113	205,9	880
Rymättylä– <i>Rimito</i>	613	107,2	17	403,2	9	839,6	106	302,3	745
Salo	3513	126,9	242	507,7	268	1191,3	644	904,1	4667
Sauvo– <i>Sagu</i>	912	107,3	35	308,8	3	514,7	119	149,1	1069
Siikainen	814	100,0	23	328,0	2	1200,0	132	300,8	971
Somero	3074	108,5	147	407,9	47	1069,3	457	365,7	3725
Suodenniemi	562	108,4	24	362,8	1	56,0	53	334,1	640
Suomusjärvi	454	108,7	28	398,5	4	391,0	77	253,5	563
Säkylä	1494	119,2	77	400,1	26	1211,4	252	397,4	1849
Särkisalo– <i>Finby</i>	311	105,6	12	403,4	4	251,5	66	210,6	393
Taivassalo– <i>Tövsala</i>	768	106,5	26	308,2	9	330,9	208	165,6	1011
Tarvasjoki	644	110,7	21	391,6	3	577,0	78	303,7	746
Turku– <i>Åbo</i>	10171	121,7	1630	460,3	2043	1972,3	3473	1267,5	17317
Ulvila– <i>Ulvby</i>	3084	128,8	157	406,1	52	1027,6	310	662,7	3603
Uusikaupunki– <i>Nystad</i>	2333	117,7	227	453,0	143	1376,3	636	560,7	3339
Vahto	514	123,1	20	357,3	-	-	53	228,8	587
Vammala	4272	114,5	79	429,3	165	955,7	536	630,7	5052
Vampula	751	108,4	22	330,0	1	300,0	86	342,9	860
Vehmaa	1004	117,7	35	396,6	10	475,5	132	337,4	1181
Velkua	86	113,7	1	382,0	-	-	27	174,1	114
Viljakkala	680	104,1	19	402,9	1	155,0	108	169,8	808
Västanfjärd	371	99,2	6	139,5	3	138,7	41	192,2	421
Yläne	867	99,5	24	430,4	7	816,4	97	273,5	995
Äetsä	1673	113,5	79	403,1	13	858,7	326	410,1	2091
Hämeen lääni–<i>Tavastehus län</i>									
Asikkala	2361	117,2	93	508,1	43	1339,4	407	394,5	2904
Forssa	3078	116,8	113	529,5	201	1667,4	638	989,1	4030
Hattula	2454	118,1	81	436,3	55	718,8	332	358,6	2922
Hauho	1332	112,9	51	362,1	15	648,5	168	358,4	1566
Hausjärvi	2210	112,6	98	391,6	33	708,6	365	419,7	2706
Hollola	3936	126,1	211	490,6	105	1529,9	624	537,7	4876
Humppila	808	110,7	15	342,3	16	963,5	139	572,2	978
Hämeenlinna– <i>Tavastehus</i>	5598	123,0	501	451,2	612	1345,1	856	1414,3	7567
Janakkala	3344	120,1	194	416,7	153	1039,3	534	682,9	4225
Jokioinen– <i>Jockis</i>	1590	115,9	57	381,6	19	1057,2	254	548,3	1920
Juupajoki	752	105,7	42	372,0	13	758,3	131	325,6	938
Kalvola	1062	102,4	41	367,9	14	1047,3	153	389,3	1270
Kangasala	4161	119,1	216	453,4	171	1183,1	533	504,6	5081
Koski HI	759	113,7	29	420,4	3	391,3	97	263,6	888
Kuhmalhti	429	93,2	16	316,6	-	-	60	176,6	505
Kuorevesi	850	109,1	53	585,4	10	1418,4	141	412,4	1054
Kuru	1042	98,4	46	371,6	10	601,9	198	220,7	1296
Kylmäkoski	762	105,9	40	425,1	3	240,0	158	349,1	963
Kärkölä	1506	108,1	82	407,1	18	1289,4	200	697,6	1806

Kunta – Kommun	Erilliset pientalot <i>Fristående småhus</i>		Kytkeyt pientalot <i>Sammanbyggda småhus</i>		Asuinkerrostalot <i>Flervåningsbostadshus</i>		Muut rakennukset <i>Övriga byggnader</i>		Yhteensä <i>Inalles</i>
	Kpl St	Kerros- ala keski- määrin <i>Vånings- yta i medeltal</i>	Kpl St	Kerros- ala keski- määrin <i>Vånings- yta i medeltal</i>	Kpl St	Kerros- ala keski- määrin <i>Vånings- yta i medeltal</i>	Kpl St	Kerros- ala keski- määrin <i>Vånings- yta i medeltal</i>	
Lahti– <i>Lahtis</i>	8865	132,4	516	536,0	1449	1615,4	1450	1804,2	12280
Lammi	1682	110,4	69	427,0	44	874,3	214	501,0	2009
Lempäälä	3515	114,6	149	452,0	70	1011,2	519	441,9	4253
Loppi	2222	108,3	52	375,4	23	862,9	388	278,9	2685
Luopioinen	902	100,2	47	321,9	8	277,0	208	237,4	1165
Längelmäki	698	104,8	20	333,1	9	487,3	113	261,8	840
Mänttä	1231	123,1	61	476,3	101	1232,3	264	863,1	1657
Nastola	3012	123,7	124	539,3	103	1314,3	489	794,9	3728
Nokia	4667	113,6	293	448,0	276	1048,8	719	987,4	5955
Orivesi	2425	114,0	106	445,2	71	945,8	316	425,0	2918
Padasjoki	1416	102,6	45	367,3	19	903,9	253	303,7	1733
Pirkkala– <i>Birkala</i>	1943	126,3	169	521,6	60	1474,9	345	420,3	2517
Pälkäne	1229	113,0	32	407,3	19	734,9	318	245,9	1598
Renko	782	115,8	27	368,6	3	799,3	124	409,0	936
Riihimäki	3783	118,3	136	398,1	329	1474,3	638	1098,7	4886
Ruovesi	1732	111,7	58	432,7	42	886,2	332	280,1	2164
Sahalahti	605	112,9	35	347,6	11	826,5	89	467,6	740
Tammela	1814	111,3	44	463,4	19	849,7	309	236,4	2186
Tampere– <i>Tammerfors</i>	12520	136,1	1805	464,8	2703	1725,7	2810	1491,9	19838
Toijala	1668	109,1	82	466,7	87	1067,2	286	977,0	2123
Tuulos	522	122,0	24	364,7	4	367,8	119	225,0	669
Urjala	2053	99,7	70	377,3	22	789,3	341	326,4	2486
Valkeakoski	3827	120,7	226	474,8	218	1374,6	588	916,3	4859
Vesilahti	1086	106,6	21	379,2	7	230,0	145	122,7	1259
Viiala	1317	100,1	56	366,5	33	1015,4	206	610,6	1612
Vilppula	1733	107,5	108	410,7	41	965,8	316	522,7	2198
Virrat– <i>Virtdois</i>	2406	114,2	85	422,2	55	1212,3	402	442,7	2948
Yläjärvi	3607	129,7	318	419,8	76	1130,7	594	502,8	4595
Ypäjä	949	105,6	24	403,2	8	681,3	133	452,1	1114
Kymen lääni –<i>Kymmene län</i>									
Anjalankoski	5345	106,0	146	392,2	106	1118,5	608	758,6	6205
Elimäki	2294	122,9	114	444,6	24	1106,3	263	462,9	2695
Hamina– <i>Fredrikshamn</i>	1786	133,2	119	426,1	143	1218,4	379	776,6	2427
Iitti	2277	116,0	115	417,5	30	1054,4	336	447,9	2758
Imatra	6743	119,6	276	406,7	258	1503,2	905	994,9	8182
Jaala	832	94,4	36	331,3	3	96,7	191	156,5	1062
Joutseno	2868	116,7	120	415,7	57	1271,6	439	626,0	3484
Kotka	8336	120,0	491	489,2	755	1276,5	1489	939,7	11071
Kouvola	3887	138,3	289	557,1	384	1715,8	679	1235,9	5239
Kuusankoski	5123	109,9	213	420,0	200	1301,2	361	1121,4	5897
Lappeenranta– <i>Villmanstrand</i>	8842	119,2	339	472,5	691	1270,9	1272	1104,8	11144
Lemi	948	110,9	48	294,0	3	362,0	150	176,3	1149
Luumäki	1705	111,4	89	378,9	30	722,7	382	350,5	2206
Miehikkälä	997	102,1	27	318,2	5	478,0	124	201,3	1153
Parikkala	1589	108,7	58	422,8	29	763,6	199	472,7	1875
Pyhtää– <i>Pyttis</i>	1492	123,3	54	443,2	11	575,0	258	215,8	1815
Rautjärvi	1561	102,0	52	404,4	22	1143,6	195	580,8	1830
Ruokolahti	2014	103,4	41	372,7	17	998,4	235	249,3	2307
Saari	614	105,5	19	279,4	1	649,0	91	221,7	725
Savitaipale	1386	109,7	59	363,9	17	688,4	314	244,3	1776
Suomenniemi	390	96,1	19	340,1	-	-	95	138,5	504
Taipalsaari	1267	123,1	83	352,3	6	1053,5	299	156,1	1635
Uukuniemi	273	91,9	9	296,2	-	-	66	146,2	348
Valkeala	3206	116,4	133	385,5	43	854,0	394	275,0	3776

Kunta – <i>Kommun</i>	Erilliset pientalot <i>Fristående småhus</i>		Kytkeytyt pientalot <i>Sammanbyggda småhus</i>		Asuinkerrostalot <i>Flervåningsbostadshus</i>		Muut rakennukset <i>Övriga byggnader</i>		Yhteensä <i>Inalles</i>
	Kpl <i>St</i>	Kerros- ala keski- määrin <i>Vånings- yta i medeltal</i>	Kpl <i>St</i>	Kerros- ala keski- määrin <i>Vånings- yta i medeltal</i>	Kpl <i>St</i>	Kerros- ala keski- määrin <i>Vånings- yta i medeltal</i>	Kpl <i>St</i>	Kerros- ala keski- määrin <i>Vånings- yta i medeltal</i>	
Vehkalahti– <i>Veckelax</i>	3503	116,9	113	476,5	26	1066,5	410	384,9	4052
Virolahti	1382	111,5	45	367,8	6	647,5	261	251,7	1694
Ylämaa	560	111,1	25	366,9	-	-	82	163,7	667
Mikkelin lääni–<i>S:t Michels län</i>									
Anttola	577	111,6	34	333,6	2	949,0	100	287,5	713
Enonkoski	574	104,7	54	314,4	2	391,0	115	308,1	745
Hartola	1401	96,0	58	337,4	27	700,7	215	328,8	1701
Haukivuori	826	103,6	19	265,6	17	717,6	101	356,1	963
Heinola	1894	128,8	145	530,0	233	1400,8	347	1224,1	2619
Heinolan mlk– <i>Heinola lk</i>	1784	111,0	46	430,9	19	812,2	313	602,0	2162
Heinävesi	1559	94,7	62	398,1	22	903,0	335	240,0	1978
Hirvensalmi	936	100,7	51	387,6	5	862,4	143	273,3	1135
Joroinen– <i>Jorois</i>	1687	114,7	107	375,3	16	1086,8	218	336,3	2028
Juva	2234	112,3	110	431,8	38	1181,4	279	370,8	2661
Jäppilä	552	110,6	16	375,3	2	373,5	64	198,6	634
Kangaslampi	565	103,1	28	328,5	1	540,0	92	180,0	686
Kangasniemi	1882	109,7	101	370,8	26	1176,4	324	299,7	2333
Kerimäki	1787	118,3	118	324,4	12	720,4	300	234,3	2217
Mikkeli– <i>S:t Michel</i>	3333	135,7	328	442,0	509	1284,4	722	1123,2	4892
Mikkelin mlk– <i>S:t Michels lk</i>	3280	118,2	121	352,9	20	1040,7	292	382,3	3713
Mäntyharju	2190	104,0	111	417,9	46	888,3	364	383,4	2711
Pertunmaa	858	84,6	47	348,7	7	343,3	134	256,8	1046
Pieksämäen mlk	1801	119,9	71	486,0	10	1156,8	299	390,1	2181
Pieksämäki	1969	129,0	173	390,5	240	954,5	341	914,3	2723
Punkaharju	1244	118,1	62	373,9	16	858,4	470	256,9	1792
Puumala	966	114,4	49	406,8	18	903,1	233	172,6	1266
Rantasalmi	1407	110,0	52	404,5	28	765,6	289	233,2	1776
Ristiina	1494	110,9	61	393,7	34	753,9	192	446,0	1781
Savonlinna– <i>Nyslott</i>	3973	121,7	305	421,5	372	1237,0	780	776,4	5430
Savonranta	462	93,2	29	343,4	3	565,3	115	198,9	609
Sulkava	1166	109,2	57	340,6	8	448,9	189	260,6	1420
Sysmä	1712	99,8	70	423,9	33	746,6	280	289,5	2095
Virtasalmi	452	102,2	23	363,5	1	238,0	56	293,6	532
Pohjois-Karjalan lääni–<i>Norra Karels län</i>									
Eno	2215	98,8	133	355,6	21	876,1	370	486,9	2739
Ilomantsi– <i>Ilomants</i>	2231	96,0	122	384,4	39	727,7	466	262,1	2858
Joensuu	5460	140,4	684	479,1	715	1295,8	985	1208,2	7844
Juuka	2125	97,4	128	321,2	31	691,6	324	369,1	2608
Kesälahti	888	108,7	62	314,0	6	1055,2	198	270,4	1154
Kiihtelysvaara	799	104,8	49	320,6	3	341,3	146	224,7	997
Kitee	2592	114,7	135	357,0	85	1036,6	422	661,5	3234
Kontiolahti	2763	115,2	165	332,9	17	729,6	365	342,2	3310
Lieksa	4599	99,8	184	395,5	117	1053,7	659	388,3	5559
Liperi	3221	109,6	165	338,4	22	759,8	481	305,6	3889
Nurmes	2595	104,6	176	368,2	87	861,9	472	389,4	3330
Outokumpu	2128	103,9	130	439,2	70	972,7	382	529,8	2710
Polvijärvi	1836	94,1	101	260,1	11	582,5	282	256,0	2230
Pyhäselkä	1720	126,5	124	323,2	3	480,0	219	318,7	2066
Rääkkylä	1172	94,2	65	370,2	3	235,7	165	329,8	1405
Tohmajärvi	1721	100,8	79	337,7	29	575,7	275	334,5	2104

Kunta – Kommun	Erilliset pientalot <i>Fristående småhus</i>		Kytkeytetyt pientalot <i>Sammanbyggda småhus</i>		Asuinkerrostalot <i>Flervåningsbostadshus</i>		Muut rakennukset <i>Övriga byggnader</i>		Yhteensä <i>Inalles</i>
	Kpl St	Kerros- ala keski- määrin <i>Vånings- yta i medeltal</i>	Kpl St	Kerros- ala keski- määrin <i>Vånings- yta i medeltal</i>	Kpl St	Kerros- ala keski- määrin <i>Vånings- yta i medeltal</i>	Kpl St	Kerros- ala keski- määrin <i>Vånings- yta i medeltal</i>	
Tuupovaara	953	90,1	46	355,4	7	273,0	177	184,6	1183
Valtimo	1026	101,2	53	431,5	10	785,5	134	351,7	1223
Värtsilä	274	100,8	18	332,3	3	431,7	49	383,7	344
Kuopion lääni–Kuopio län									
Iisalmi–Idensalmi	4300	115,2	208	393,9	278	971,7	678	771,3	5464
Juankoski	1823	104,3	80	331,0	25	989,8	249	449,5	2177
Kaavi	1206	96,6	57	370,2	20	803,4	185	370,9	1468
Karttula	983	106,0	34	476,5	6	514,5	130	304,1	1153
Keitele	876	107,8	50	329,6	12	643,1	127	429,1	1065
Kiuruvesi	3009	103,5	131	371,1	44	986,5	273	498,1	3457
Kuopio	6799	141,1	843	474,0	1111	1601,4	1926	1032,1	10679
Lapinlahti	2163	113,1	99	384,8	27	872,8	241	573,4	2530
Leppävirta	2811	108,7	167	361,0	62	961,3	461	404,0	3501
Maaninka	1265	104,7	53	385,0	8	405,8	183	273,8	1509
Nilsinä	2047	107,4	89	339,8	27	959,4	392	288,6	2555
Pielavesi	1867	103,5	59	385,7	27	1039,4	278	315,8	2231
Rautalampi	1235	103,9	41	460,3	20	464,3	206	307,5	1502
Rautavaara	874	91,3	34	373,8	11	458,5	120	274,0	1039
Siilinjärvi	3534	132,7	310	397,8	85	1254,1	608	548,6	4537
Sonkajärvi	1739	104,3	67	336,5	22	478,0	249	305,5	2077
Suonenjoki	2130	108,3	84	363,4	81	868,4	343	498,6	2638
Tervo	623	106,3	28	336,2	5	615,2	108	246,6	764
Tuusniemi	1085	96,7	60	379,3	14	506,4	185	188,9	1344
Varkaus	3695	122,0	353	467,4	339	1015,8	695	1048,8	5082
Varpaisjärvi	1013	99,3	66	391,4	1	26,0	130	277,7	1210
Vehmersalmi	719	106,4	35	290,8	5	351,6	96	249,9	855
Vesanto	960	108,7	46	287,0	11	488,5	114	380,5	1131
Vierämä	1383	106,9	41	360,3	10	523,5	138	286,1	1572
Keski-Suomen lääni–Mellersta Finlands län									
Hankasalmi	1741	107,5	86	357,1	11	591,4	254	277,8	2092
Joutsa	1212	106,9	73	354,9	23	975,7	216	362,0	1524
Jyväskylä	5091	142,4	613	563,0	935	1745,0	1232	1667,8	7871
Jyväskylän mlk–Jyväskylä lk	5674	123,3	305	488,4	142	1400,1	525	625,4	6646
Jämsä	2910	113,8	122	495,3	125	1054,6	540	604,3	3697
Jämsänkoski	2041	106,4	104	376,8	60	999,3	287	762,4	2492
Kannonkoski	622	100,6	26	424,2	1	1253,0	106	216,6	755
Karstula	1599	105,3	79	371,8	6	804,8	232	324,8	1916
Keuruu	2943	107,1	139	455,0	116	1022,6	543	398,0	3741
Kinnula	614	118,6	32	432,3	-	-	70	408,5	716
Kivijärvi	537	112,5	28	375,5	7	597,3	93	327,5	665
Konginkangas	546	97,2	18	297,2	3	483,3	65	264,3	632
Konnevesi	1066	102,0	38	310,9	10	536,0	166	260,3	1280
Korpilahti	1603	101,9	64	363,6	15	1009,1	249	211,7	1931
Kuhmoinen	1230	97,4	47	338,2	14	1078,0	220	285,9	1511
Kyyjärvi	580	111,5	30	349,5	3	196,7	93	260,0	706
Laukaa	4000	116,7	199	387,7	35	1012,8	696	380,7	4930
Leivonmäki	447	93,9	28	378,4	1	150,0	99	220,1	575
Luhanka	408	100,1	15	258,5	3	245,7	61	195,5	487
Multia	785	106,4	36	355,0	6	339,7	100	280,9	927
Muurame	1521	123,7	73	416,5	36	1010,8	180	551,1	1810
Petäjävesi	1196	99,9	42	400,3	15	789,7	169	382,1	1422
Pihtipudas	1665	105,6	101	381,7	5	1640,6	224	366,4	1995

Kunta – Kommun	Erilliset pientalot <i>Fristående småhus</i>		Kytetyt pientalot <i>Sammanbyggda småhus</i>		Asuinkerrostalot <i>Flervåningsbostadshus</i>		Muut rakennukset <i>Övriga byggnader</i>		Yhteensä <i>Inalles</i>
	Kpl <i>St</i>	Kerros- ala keski- määrin <i>Vånings- yta i medeltal</i>	Kpl <i>St</i>	Kerros- ala keski- määrin <i>Vånings- yta i medeltal</i>	Kpl <i>St</i>	Kerros- ala keski- määrin <i>Vånings- yta i medeltal</i>	Kpl <i>St</i>	Kerros- ala keski- määrin <i>Vånings- yta i medeltal</i>	
Pylkönmäki	427	100,0	20	337,6	2	160,0	79	186,7	528
Saarijärvi	2819	110,3	111	343,2	53	1044,8	448	401,4	3431
Sumiainen	476	103,4	16	328,1	-	-	43	178,7	535
Suolahti	1115	106,8	71	381,6	71	1000,0	169	671,5	1426
Säynätsalo	618	113,7	46	424,0	33	893,6	57	661,5	754
Toivakka	767	101,0	41	428,4	-	-	79	326,3	887
Uurainen	909	103,0	32	372,3	3	981,7	125	239,9	1069
Viitasaari	2270	105,0	113	353,5	38	1072,0	423	344,2	2844
Äänekoski	2555	111,1	87	369,1	101	1216,7	311	843,5	3054
Vaasan lääni– Vasa län									
Alahärmä	1457	122,8	54	562,6	6	746,7	187	599,4	1704
Alajärvi	2507	123,0	81	400,9	9	1155,1	391	427,7	2988
Alavus	2789	115,6	97	393,6	40	1092,1	444	476,2	3370
Evijärvi	876	130,2	33	351,4	4	198,8	171	338,4	1084
Halsua	503	117,4	12	274,2	1	690,0	78	254,9	594
Himanka	948	112,1	41	332,0	-	-	173	300,8	1162
Ilmajoki	3587	122,2	99	380,8	23	700,5	481	443,8	4190
Isojoki– <i>Storå</i>	1096	98,4	29	455,9	8	325,0	156	330,0	1289
Isokyrö– <i>Storkyro</i>	1710	110,5	44	322,4	15	793,3	179	415,0	1948
Jalasjärvi	2900	113,5	120	345,9	31	687,8	311	530,9	3362
Jurva	1595	108,9	42	409,8	11	479,1	254	534,5	1902
Kannus	1542	119,4	103	307,6	22	570,4	204	630,6	1871
Karjajoki– <i>Bötom</i>	696	103,7	26	401,7	-	-	89	355,0	811
Kaskinen– <i>Kaskö</i>	474	130,1	10	367,8	28	696,9	124	396,7	636
Kauhajoki	4504	112,5	239	364,3	50	521,0	636	605,2	5429
Kauhava	2206	118,5	100	373,0	43	690,1	340	560,9	2689
Kaustinen– <i>Kaustby</i>	1173	127,5	54	327,0	4	469,3	162	436,2	1393
Kokkola– <i>Karleby</i>	6349	133,2	270	443,8	292	1160,6	1146	818,3	8057
Korsnäs	806	116,6	21	337,4	6	304,3	202	281,6	1035
Kortesjärvi	740	134,7	30	421,7	3	359,0	126	369,4	899
Kristiinankaupunki– <i>Kristinestad</i> ..	2810	113,9	82	420,6	33	714,8	429	457,5	3354
Kruunupyö– <i>Kronoby</i>	2027	126,5	29	755,9	14	672,8	343	310,2	2413
Kuortane	1415	130,0	52	371,0	7	549,1	233	400,1	1707
Kurikka	3170	118,3	122	368,3	42	949,1	422	549,0	3756
Kälviä– <i>Kelviå</i>	1173	138,9	40	337,2	5	852,0	131	387,0	1349
Laihia– <i>Laihela</i>	2077	120,7	68	384,1	20	742,9	246	430,2	2411
Lappajärvi	1169	125,6	31	431,0	16	472,2	203	372,9	1419
Lapua– <i>Lappo</i>	3718	124,6	95	346,1	69	886,2	585	470,2	4467
Lehtimäki	689	112,2	29	359,9	2	909,5	138	254,7	858
Lestijärvi	307	116,3	14	277,9	-	-	57	212,3	378
Lohtaja– <i>Lochteå</i>	834	121,1	24	351,0	2	373,0	94	295,4	954
Luoto– <i>Larsmo</i>	888	124,1	23	313,2	6	532,8	120	316,1	1037
Maalahti– <i>Malax</i>	1962	110,7	44	444,8	9	631,4	348	323,8	2363
Maksamaa– <i>Maxmo</i>	416	98,9	11	346,2	1	442,0	76	191,3	504
Mustasaari– <i>Korsholm</i>	4497	121,6	148	491,6	28	1035,3	847	286,1	5520
Nurmo	2176	135,2	120	429,2	15	1217,4	306	521,3	2617
Närpiö– <i>Närpes</i>	3481	119,5	50	513,8	36	873,1	552	393,5	4119
Oravainen– <i>Oravais</i>	818	114,2	14	554,1	18	502,9	99	701,2	949
Pedersören kunta– <i>Pedersöre</i> ...	2774	120,2	31	455,1	16	674,6	561	306,1	3382
Perho	868	116,8	30	278,0	1	625,0	143	281,5	1042
Peräseinäjoki	1368	105,5	39	375,3	8	796,8	162	284,7	1577
Pietarsaari– <i>Jakobstad</i>	3513	121,4	109	577,8	220	1131,2	802	637,8	4644
Seinäjoki	4035	138,8	432	463,1	347	1148,5	668	1280,8	5482
Soini	894	105,6	34	416,6	1	1210,0	147	255,2	1076

Kunta – Kommun	Erilliset pientalot <i>Fristående småhus</i>		Kytkeyt pientalot <i>Sammanbyggda småhus</i>		Asuinkerrostalot <i>Flervåningsbostadshus</i>		Muut rakennukset <i>Övriga byggnader</i>		Yhteensä <i>Inalles</i>
	Kpl St	Kerros- ala keski- määrin <i>Vånings- yta i medeltal</i>	Kpl St	Kerros- ala keski- määrin <i>Vånings- yta i medeltal</i>	Kpl St	Kerros- ala keski- määrin <i>Vånings- yta i medeltal</i>	Kpl St	Kerros- ala keski- määrin <i>Vånings- yta i medeltal</i>	Kpl St
Teuva–Östermark	2301	123,2	70	382,7	6	581,5	259	538,2	2636
Toholampi	1111	119,5	53	338,6	4	491,0	139	457,4	1307
Töysä	948	107,4	37	335,4	8	321,9	188	315,7	1181
Ullava	308	134,3	12	249,3	-	-	53	203,0	373
Uusikaarlepyy–Nykarleby	2219	105,8	56	387,1	29	1145,8	423	291,0	2727
Vaasa–Vasa	5319	137,7	370	465,5	1137	1162,9	1968	860,4	8794
Veteli–Vetil	1144	121,6	45	316,8	3	221,3	162	336,7	1354
Vimpeli	1041	117,9	24	395,0	7	717,9	166	498,7	1238
Vähäkyrö–Lillkyro	1484	115,6	37	372,1	13	559,7	270	371,4	1804
Vöyri–Vörå	1364	112,1	36	330,4	15	470,0	188	408,1	1603
Ylihärmä	881	122,3	56	344,4	5	566,0	143	674,2	1085
Ylistaro	2014	116,7	61	366,3	4	186,3	232	335,2	2311
Ähtäri–Etseri	2065	110,0	103	408,8	33	819,3	404	430,0	2605
Oulun lääni–Uleåborgs län									
Alavieska	874	118,7	41	368,0	4	268,8	94	342,7	1013
Haapajärvi	2175	109,4	77	441,4	49	693,2	288	523,4	2589
Haapavesi	2046	106,3	125	337,6	24	540,8	442	391,0	2637
Hailuoto–Karlö	364	89,5	10	232,1	-	-	98	134,9	472
Haukipudas	3457	114,2	160	367,1	23	1179,9	493	369,9	4133
Hyrnsalmi	1077	109,5	63	325,7	13	492,8	172	364,0	1325
Ii	1779	102,7	70	408,9	2	836,5	347	238,3	2198
Kajaani–Kajana	5168	126,0	474	425,3	440	1209,2	743	1306,5	6825
Kalajoki	2583	120,4	78	443,8	22	588,9	500	340,3	3183
Kempele	2092	129,6	133	485,6	12	779,2	280	497,9	2517
Kestilä	619	99,1	26	398,0	6	302,0	88	300,5	739
Kiiminki	1912	125,8	145	412,4	5	475,0	299	227,3	2361
Kuhmo	3063	115,9	144	367,3	63	1004,5	469	340,7	3739
Kuivaniemi	738	106,7	41	305,4	1	180,0	152	217,6	932
Kuusamo	4033	124,1	215	390,3	106	855,3	1038	297,2	5392
Kärsämäki	977	107,3	72	327,9	7	226,6	125	341,4	1181
Liminka–Limingo	1272	114,8	58	359,3	5	1229,0	182	312,3	1517
Lumijoki	480	109,1	20	385,6	-	-	45	246,9	545
Merijärvi	419	104,2	12	414,0	1	515,0	43	302,2	475
Muhos	1958	111,4	136	323,7	28	455,1	243	474,0	2365
Nivala	2892	113,5	143	423,4	17	1184,3	284	442,3	3336
Oulainen	1958	118,1	124	406,3	35	1107,7	274	555,1	2391
Oulu–Uleåborg	11163	129,4	1212	505,2	1215	1617,5	2149	1281,9	15739
Oulunsalo	1372	134,1	75	431,3	2	1100,5	135	309,0	1584
Paltamo	1336	104,4	94	371,3	9	745,3	209	448,6	1648
Pattijoki	1535	117,7	53	366,0	-	-	266	148,2	1854
Piippola	409	104,6	26	336,7	1	1700,0	77	258,6	513
Pudasjärvi	2967	107,8	146	347,6	33	686,7	591	253,1	3737
Pulkila	580	103,4	33	395,3	1	119,0	101	1005,9	715
Puolanka	1323	101,4	68	390,0	12	613,9	208	271,4	1611
Pyhäjoki	1175	113,1	27	419,6	3	148,3	137	395,0	1342
Pyhäjärvi	2031	97,7	98	313,5	39	693,5	242	400,3	2410
Pyhäntä	500	107,8	36	388,8	-	-	100	536,8	636
Raahe–Brahestad	3387	117,3	171	429,3	153	1289,5	941	579,6	4652
Rantsila	684	105,0	28	471,5	1	456,0	109	331,6	822
Reisjärvi	929	105,7	47	379,0	2	241,0	121	346,1	1099
Ristijärvi	625	103,8	30	319,4	3	659,7	120	158,9	778
Ruukki	1463	111,6	71	325,4	8	525,5	208	351,1	1750
Sievi	1310	114,9	51	404,8	1	954,0	200	230,7	1562
Siikajoki	448	109,6	11	315,6	-	-	54	240,7	513

Kunta – Kommun	Erilliset pientalot <i>Fristående småhus</i>		Kytkeytyt pientalot <i>Sammanbyggda småhus</i>		Asuinkerrostalot <i>Flervåningsbostadshus</i>		Muut rakennukset <i>Övriga byggnader</i>		Yhteensä <i>Inalles</i>
	Kpl <i>St</i>	Kerros- ala keski- määrin <i>Vånings- yta i medeltal</i>	Kpl <i>St</i>	Kerros- ala keski- määrin <i>Vånings- yta i medeltal</i>	Kpl <i>St</i>	Kerros- ala keski- määrin <i>Vånings- yta i medeltal</i>	Kpl <i>St</i>	Kerros- ala keski- määrin <i>Vånings- yta i medeltal</i>	
Sotkamo	3050	112,7	141	326,3	51	955,3	482	447,6	3724
Suomussalmi	3052	109,5	139	377,1	36	1158,1	409	445,2	3636
Taivalkoski	1323	120,8	41	395,3	21	809,0	266	411,7	1651
Temmes	235	108,0	7	297,9	-	-	45	97,3	287
Tyrnävä	1002	111,2	47	351,6	1	322,0	117	297,6	1167
Utajärvi	1154	92,6	56	334,9	10	366,4	177	283,1	1397
Vaala	1340	107,6	78	350,5	9	601,9	233	268,2	1660
Vihanti	1086	108,8	62	331,2	7	824,7	155	277,8	1310
Vuolijoki	691	107,8	48	351,1	18	1659,1	184	318,2	941
Yli-Ii	731	105,1	21	318,5	-	-	112	208,1	864
Ylikiminki	936	109,5	22	354,8	1	244,0	134	243,9	1093
Ylivieska	3075	119,2	110	418,1	61	1896,3	380	799,6	3626
Lapin lääni–Lapplands län									
Enontekiö–Enontekis	735	112,3	31	331,9	2	855,0	415	134,1	1183
Inari–Enare	2095	100,9	128	342,4	21	685,6	871	202,1	3115
Kemi	4222	114,6	299	391,0	349	1068,6	940	1261,3	5810
Kemijärvi	2742	112,7	129	400,6	87	1311,1	470	469,0	3428
Keminmaa	2253	119,9	103	507,9	34	1120,8	329	418,6	2719
Kittilä	1896	98,0	60	339,6	20	879,2	530	229,0	2506
Kolari	1459	109,6	43	424,5	14	703,6	566	237,8	2082
Muonio	888	109,8	23	336,7	5	462,2	290	232,9	1206
Pelkosenniemi	494	100,4	25	331,3	1	482,0	127	242,1	647
Pello	1769	113,7	31	394,2	15	558,1	284	343,7	2099
Posio	1556	109,4	56	481,4	9	789,7	270	225,3	1891
Ranua	1370	108,5	77	374,5	13	303,7	282	277,3	1742
Rovaniemen mlk–Rovaniemi lk ..	5648	116,9	246	390,3	44	1043,8	1062	274,9	7000
Rovaniemi	3666	139,0	309	491,5	511	1314,2	640	1303,2	5126
Salla	1742	133,0	68	491,5	15	1163,5	371	255,3	2196
Savukoski	571	115,0	21	478,1	1	200,0	128	232,6	721
Simo	1283	107,6	40	401,8	3	308,7	153	283,5	1479
Sodankylä	2659	107,8	187	355,2	29	1258,3	571	315,9	3446
Tervola	1411	99,3	48	416,9	5	550,6	261	269,5	1725
Tornio–Torneå	4996	120,1	182	431,9	138	1447,7	1206	428,5	6522
Utsjoki	450	102,6	29	363,7	3	195,7	343	105,1	825
Ylitornio–Övertorneå	2062	107,0	57	369,4	9	699,6	387	266,6	2515
Ahvenanmaan maakunta–Landskapet Åland									
Brändö	211	103,9	7	288,1	-	-	71	78,2	289
Eckerö	302	115,8	5	300,4	2	455,0	223	64,0	532
Finström	715	119,4	19	381,1	7	596,9	184	175,3	925
Föglö	253	108,2	3	447,7	-	-	40	169,1	296
Geta	188	110,4	2	260,0	-	-	58	75,3	248
Hammarland	448	114,8	7	338,3	5	380,2	92	150,3	552
Jomala	975	122,0	6	275,2	12	461,2	256	196,7	1249
Kumlinge	169	94,1	5	369,4	2	175,0	62	103,2	238
Kökar	124	95,6	-	-	1	0,0	37	55,1	162
Lemland	451	117,7	2	102,5	1	840,0	142	81,1	596
Lumparland	127	114,4	2	252,0	-	-	66	44,7	195
Maarianhamina–Mariehamn	1687	143,6	65	524,2	260	732,4	337	866,4	2349
Saltvik	586	116,4	9	395,7	2	450,0	172	117,9	769
Sottunga	60	131,8	1	251,0	-	-	23	67,1	84
Sund	361	112,6	5	392,8	1	164,0	138	109,2	505
Vårdö	138	109,5	4	272,8	1	287,0	87	40,4	230

Taulukko 8. Toimitilat käytössäolotilanteen mukaan kunnittain 31.12.1990
Tabell 8. Verksamhetslokaler efter användning kommunvis 31.12.1990
Table 8. Business premises by use and municipality at end-1990

Kunta – Kommun	Toimitiloja – Verksamhetslokaler				
	Toimitilakäytössä – Ibruk		Tyhjiillään – Tomma		Yhteensä Inalles
	Kpl St	Keskipinta-ala Medelarea	Kpl St	Keskipinta-ala- Medelarea	
KOKO MAA–HELA LANDET	169612	559	11596	290	181208
Uudenmaan lääni –Nylands län					
Artjärvi–Artsjö	70	197	3	135	73
Askola	157	342	10	186	167
Espoo–Esbo	3932	790	136	263	4068
Hanko–Hangö	493	736	30	336	523
Helsinki–Helsingfors	22715	559	1268	415	23983
Hyvinkää–Hyvinge	1185	613	138	261	1323
Inkoo–Ingå	243	550	1	61	244
Järvenpää–Träskända	666	642	117	216	783
Karjaa–Karis	327	543	20	199	347
Karjalohja–Karislojo	55	439	2	58	57
Karkkila–Högfors	292	536	37	109	329
Kauniainen–Grankulla	196	462	3	183	199
Kerava–Kervo	588	527	143	284	731
Kirkkonummi–Kyrkslätt	427	1100	64	343	491
Lapinjärvi–Lapträsk	132	533	10	357	142
Liljendal	72	425	3	303	75
Lohja–Lojo	701	562	67	203	768
Lohjan kunta–Lojo kommun	447	914	39	242	486
Loviisa–Lovisa	478	598	34	122	512
Myrskylä–Mörskom	73	318	5	311	78
Mäntsälä	341	567	37	136	378
Nummi–Pusula	176	439	9	100	185
Nurmijärvi	632	631	83	199	715
Orimattila	454	493	35	290	489
Pernaja–Pernå	163	342	12	131	175
Pohja–Pojo	146	767	6	357	152
Pornainen–Borgnäs	59	369	2	127	61
Porvoo–Borgå	719	564	118	184	837
Porvoon mlk–Borgå lk	309	925	42	97	351
Pukkila	75	223	3	63	78
Ruotsinpyhtää–Strömfors	108	338	8	557	116
Sammatti	43	426	2	208	45
Sipoo–Sibbo	310	463	37	285	347
Siuntio–Sjundeå	102	514	4	150	106
Tammisaari–Ekenäs	472	547	35	800	507
Tenhola–Tenala	81	260	13	126	94
Tuusula–Tusby	757	551	122	261	879
Vantaa–Vanda	2979	1039	361	273	3340
Vihti–Vichtis	600	569	36	328	636
Turun ja Porin lääni –Åbo och Björneborgs län					
Alastaro	84	479	-	-	84
Askainen–Villnäs	27	299	-	-	27
Aura	78	749	4	277	82
Dragsfjärd	173	692	3	93	176

Kunta – Kommun	Toimitiloja – Verksamhetslokaler				
	Toimitilakäytössä – Ibruk		Tyhjillään – Tomma		Yhteensä Inalles
	Kpl St	Keskipinta-ala Medelarea	Kpl St	Keskipinta-ala Medelarea	
Eura	364	609	51	204	415
Eurajoki–Euraåminne	267	653	36	206	303
Halikko	130	553	16	230	146
Harjavalta	285	1021	12	179	297
Honkajoki	113	448	5	314	118
Houtskari–Houtskär	37	232	1	100	38
Huittinen	402	456	27	373	429
Hämeenkyrö–Tavastkyro	373	412	32	141	405
Ikaalinen–Ikaalis	328	516	24	135	352
Iniö	18	228	-	-	18
Jämijärvi	79	366	6	705	85
Kaarina–S:t Karins	285	1032	16	236	301
Kalanti	77	569	4	251	81
Kankaanpää	453	548	43	347	496
Karinainen	77	439	12	71	89
Karvia	127	524	13	94	140
Kemiö–Kimito	174	416	6	272	180
Kihniö	112	440	10	149	122
Kiikala	69	322	4	267	73
Kiikoinen	46	314	4	137	50
Kisko	45	282	9	231	54
Kiukainen	177	705	21	551	198
Kodisjoki	15	132	-	-	15
Kokemäki–Kumo	309	547	36	268	345
Korppoo–Korpo	63	166	-	-	63
Koski Tl	84	302	1	-	85
Kullaa	68	307	4	114	72
Kustavi–Gustavs	108	258	9	330	117
Kuusjoki	41	518	4	88	45
Köyliö–Kjulo	106	263	11	134	117
Laitila	287	659	21	303	308
Lappi	151	404	9	172	160
Lavia	91	210	8	713	99
Lemu	19	643	2	509	21
Lieto–Lundo	248	370	15	267	263
Loimaa	345	508	1	1520	346
Loimaan kunta–Loimaa kommun	146	870	-	-	146
Luvia	92	491	9	378	101
Marttila	82	239	-	-	82
Masku	67	483	10	490	77
Mellilä	35	421	1	195	36
Merikarvia–Sastmola	171	325	9	604	180
Merimasku	12	294	2	422	14
Mietoinen	49	351	-	-	49
Mouhijärvi	110	257	10	160	120
Muurla	43	619	2	360	45
Mynämäki	179	530	11	131	190
Naantali–Nådendal	250	773	19	458	269
Nakkila	217	654	13	263	230
Nauvo–Nagu	80	290	2	360	82
Noormarkku–Norrmork	179	457	11	158	190
Nousiainen–Nousis	86	434	6	141	92
Oripää	40	528	-	-	40

Kunta – Kommun	Toimitiloja – Verksamhetslokaler				
	Toimitilakäytössä – Ibruk		Tyhjiillään – Tomma		Yhteensä Inalles
	Kpl St	Keskipinta-ala Medelarea	Kpl St	Keskipinta-ala- Medelarea	
Paimio–Pemar	268	628	16	132	284
Parainen–Pargas	382	378	4	154	386
Parkano	346	500	21	227	367
Perniö–Bjärnä	194	532	11	226	205
Pertteli	51	838	2	33	53
Piikkiö–Pikis	136	833	5	374	141
Pomarkku–Påmark	123	445	9	160	132
Pori–Björneborg	2596	733	227	602	2823
Punkalaidun	148	305	8	147	156
Pyhäranta	61	501	2	197	63
Pöytyä	106	471	1	60	107
Raisio–Reso	391	983	40	335	431
Rauma–Raumo	1504	616	94	243	1598
Rauman mlk–Raumo lk	222	321	5	174	227
Rusko	63	476	4	294	67
Rymättylä–Rimito	46	689	3	466	49
Salo	799	645	92	288	891
Sauvo–Sagu	59	309	2	128	61
Siikainen	101	312	11	118	112
Somero	354	375	27	323	381
Suodenniemi	38	272	4	264	42
Suomusjärvi	47	360	2	311	49
Säkylä	187	725	12	56	199
Särkisalo–Finby	45	348	5	401	50
Taivassalo–Tövsala	119	291	4	125	123
Tarvasjoki	47	529	-	-	47
Turku–Åbo	4689	700	1062	287	5751
Ulvila–Ulvby	335	580	11	164	346
Uusikaupunki–Nystad	542	755	31	173	573
Vahto	31	279	2	117	33
Vammala	536	548	25	391	561
Vampula	67	300	4	106	71
Vehmaa	80	348	16	124	96
Velkua	17	248	-	-	17
Viljakkala	61	401	5	105	66
Västanfjärd	30	302	-	-	30
Yläne	57	374	-	-	57
Äetsä	250	501	35	155	285
Hämeen lääni–Tavastehus län					
Asikkala	304	463	17	259	321
Forssa	1038	581	89	233	1127
Hattula	212	452	7	295	219
Hauho	148	281	10	1015	158
Hausjärvi	247	439	24	764	271
Hollola	688	473	34	229	722
Humpila	127	531	9	450	136
Hämeenlinna–Tavastehus	1620	715	97	397	1717
Janakkala	442	779	26	346	468
Jokioinen–Jockis	221	600	12	338	233
Juupajoki	89	330	11	83	100
Kalvola	126	498	6	88	132
Kangasala	513	485	38	172	551

Kunta – Kommun	Toimitiloja – Verksamhetslokaler				Yhteensä Inalles
	Toimitilakäytössä – Ibruk		Tyhjiillään – Tomma		
	Kpl St	Keskipinta-ala Medelarea	Kpl St	Keskipinta-ala- Medelarea	
Koski HI	96	465	2	304	98
Kuhmalahti	29	168	3	16	32
Kuorevesi	115	881	8	120	123
Kuru	137	235	16	96	153
Kylmäkoski	104	474	20	488	124
Kärkölä	184	511	7	551	191
Lahti-Lahtis	3043	708	250	217	3293
Lammi	200	407	11	127	211
Lempäälä	329	541	20	440	349
Loppi	210	402	15	174	225
Luopioinen	135	351	6	76	141
Längelmäki	79	239	3	57	82
Mänttä	274	799	34	285	308
Nastola	539	691	41	202	580
Nokia	707	908	52	367	759
Orivesi	296	386	28	174	324
Padasjoki	193	371	6	72	199
Pirkkala–Birkala	224	463	17	550	241
Pälkäne	204	347	15	126	219
Renko	84	601	3	222	87
Riihimäki	847	652	46	564	893
Ruovesi	208	313	23	210	231
Sahalahti	70	512	3	106	73
Tammela	187	365	12	182	199
Tampere–Tammerfors	6689	600	657	328	7346
Toijala	414	576	53	231	467
Tuulos	50	460	2	110	52
Ujala	278	387	20	150	298
Valkeakoski	765	732	47	619	812
Vesilahti	84	161	5	73	89
Viiala	215	509	15	272	230
Vilppula	249	859	6	284	255
Virrat–Virtois	353	368	54	288	407
Ylöjärvi	423	547	56	171	479
Ypäjä	109	414	10	378	119
Kymen lääni– Kymmene län					
Anjalankoski	504	1033	15	155	519
Elimäki	171	739	4	58	175
Hamina–Fredrikshamn	581	489	14	165	595
Iitti	205	553	9	271	214
Imatra	1246	646	100	291	1346
Jaala	104	216	1	250	105
Joutseno	396	552	20	156	416
Kotka	1794	789	157	260	1951
Kouvola	1164	602	27	361	1191
Kuusankoski	426	595	13	360	439
Lappeenranta–Villmanstrand	2158	660	138	189	2296
Lemi	91	221	7	102	98
Luumäki	210	546	19	358	229
Miehikkälä	110	168	10	111	
Parikkala	238	304	7	253	245
Pyhtää–Pyttis	202	313	12	1275	214

Kunta – Kommun	Toimitiloja – Verksamhetslokaler				Yhteensä Inalles
	Toimitilakäytössä – Ibruk		Tyhjiillään – Tomma		
	Kpl St	Keskipinta-ala Medelarea	Kpl St	Keskipinta-ala- Medelarea	
Rautjärvi	186	490	3	59	189
Ruokolahti	143	310	3	171	146
Saari	83	141	1	45	84
Savitaipale	204	305	8	91	212
Suomenniemi	52	177	3	89	55
Taipalsaari	139	276	11	153	150
Uukuniemi	45	112	-	-	45
Valkeala	216	444	6	379	222
Vehkalahti– <i>Veckelax</i>	198	936	6	115	204
Virolahti	160	316	6	206	166
Ylämaa	86	143	1	55	87
Mikkelin lääni–S:t Michels län					
Anttola	60	301	2	74	62
Enonkoski	101	321	4	48	105
Hartola	193	295	12	95	205
Haukivuori	90	347	4	109	94
Heinola	530	779	30	193	560
Heinolan mlk– <i>Heinola lk</i>	152	780	9	916	161
Heinävesi	255	252	12	88	267
Hirvensalmi	126	241	5	66	131
Joroinen– <i>Jorois</i>	209	320	9	80	218
Juva	197	569	6	47	203
Jäppilä	60	203	4	122	64
Kangaslampi	67	162	3	55	70
Kangasniemi	232	355	9	259	241
Kerimäki	198	281	9	79	207
Mikkeli– <i>S:t Michel</i>	1133	625	50	204	1183
Mikkelin mlk– <i>S:t Michels lk</i>	208	446	2	110	210
Mäntyharju	282	398	41	125	323
Pertunmaa	101	250	6	171	107
Pieksämäen mlk– <i>Pieksämäki lk</i> ..	149	908	4	230	153
Pieksämäki	545	493	21	113	566
Punkaharju	170	486	2	36	172
Puumala	117	280	2	109	119
Rantasalmi	181	307	4	127	185
Ristiina	158	614	2	71	160
Savonlinna– <i>Nyslott</i>	1115	478	29	159	1144
Savonranta	63	233	5	84	68
Sulkava	166	243	9	181	175
Sysmä	218	306	17	135	235
Virtasalmi	50	1460	-	-	50
Pohjois-Karjalan lääni–Norra Karels län					
Eno	212	800	12	79	224
Ilomantsi– <i>Ilomants</i>	268	336	25	145	293
Joensuu	1612	623	78	218	1690
Juuka	232	388	29	1245	261
Kesälahti	150	311	18	206	168
Kiihtelysvaara	78	374	7	120	85
Kitee	429	573	25	242	454
Kontiolahti	242	433	3	67	245

Kunta – Kommun	Toimitiloja – Verksamhetslokaler				Yhteensä Inalles
	Toimitilakäytössä – Ibruk		Tyhjiin – Tomma		
	Kpl St	Keskipinta-ala Medelarea	Kpl St	Keskipinta-ala- Medelarea	
Lieksa	597	438	39	157	636
Liperi	366	323	24	204	390
Nurmes	513	321	37	135	550
Outokumpu	289	480	7	1201	296
Polvijärvi	204	341	11	1053	215
Pyhäselkä	168	316	18	423	186
Rääkkylä	148	286	14	125	162
Tohmajärvi	217	327	13	85	230
Tuupovaara	101	187	14	107	115
Valtimo	135	294	24	196	159
Värtsilä	38	416	4	72	42
Kuopion lääni–Kuopio län					
Iisalmi–Idensalmi	767	552	63	313	830
Juankoski	230	445	9	263	239
Kaavi	162	439	1	60	163
Karttula	106	298	4	214	110
Keitele	117	459	14	126	131
Kiuruvesi	294	370	4	120	298
Kuopio	2873	563	125	273	2998
Lapinlahti	193	569	10	347	203
Leppävirta	343	440	19	178	362
Maaninka	118	340	9	292	127
Nilsia	214	339	12	120	226
Pielavesi	221	364	20	194	241
Rautalampi	176	337	22	173	198
Rautavaara	72	245	6	56	78
Siilinjärvi	406	532	8	104	414
Sonkajärvi	153	359	4	125	157
Suonenjoki	373	437	23	284	396
Tervo	85	278	8	128	93
Tuusniemi	123	293	6	234	129
Varkaus	915	768	66	198	981
Varpaisjärvi	120	236	10	792	130
Vehmersalmi	67	261	5	114	72
Vesanto	115	329	11	266	126
Vierämä	128	256	2	67	130
Keski-Suomen lääni–Mellersta Finlands län					
Hankasalmi	208	283	7	45	215
Joutsa	213	333	18	217	231
Jyväskylä	2642	616	192	193	2834
Jyväskylän mlk–Jyväskylä lk	833	434	25	226	858
Jämsä	539	533	25	136	564
Jämsänkoski	262	770	17	241	279
Kannonkoski	69	295	1	28	70
Karstula	199	355	-	-	199
Keuruu	519	416	10	174	529
Kinnula	54	241	2	83	56
Kivijärvi	76	279	4	171	80
Konginkangas	51	167	4	154	55
Konnevesi	124	290	3	173	127

Kunta – Kommun	Toimitiloja – Verksamhetslokaler				Yhteensä Inalles
	Toimitilakäytössä – Ibruk		Tyhjiillään – Tomma		
	Kpl St	Keskipinta-ala Medelarea	Kpl St	Keskipinta-ala- Medelarea	
Korpilahti	162	285	7	158	169
Kuhmoinen	147	337	1	334	148
Kyyjärvi	83	282	4	271	87
Laukaa	498	498	38	111	536
Leivonmäki	99	282	1	40	100
Luhanka	74	141	2	37	76
Multia	107	296	-	-	107
Muurame	233	424	2	1367	235
Petäjavesi	127	418	6	125	133
Pihtipudas	190	302	4	70	194
Pylkönmäki	43	287	1	60	44
Saarijärvi	383	463	3	133	386
Sumiainen	41	145	2	69	43
Suolahti	207	870	-	-	207
Säynätsalo	106	979	1	556	107
Toivakka	73	330	3	159	76
Uurainen	92	231	3	163	95
Viitasaari	321	432	4	104	325
Vaasan lääni – Vasa län					
Äänekoski	358	385	7	93	365
Alahärmä	209	498	3	62	212
Alajärvi	387	350	12	168	399
Alavus	365	435	12	122	377
Evijärvi	187	250	2	115	189
Halsua	55	222	2	111	57
Himanka	106	337	4	99	110
Ilmajoki	445	432	23	222	468
Isojoki–Storå	135	334	8	544	143
Isokyrö–Storkyro	178	373	16	232	194
Jalasjärvi	381	383	16	273	397
Jurva	252	463	14	109	266
Kannus	184	505	16	137	200
Karjoki–Bötom	73	291	5	307	78
Kaskinen–Kaskö	91	300	6	141	97
Kauhajoki	637	567	34	174	671
Kauhava	310	406	16	200	326
Kaustinen–Kaustby	137	353	10	272	147
Kokkola–Karleby	1104	695	55	460	1159
Korsnäs	150	442	8	171	158
Kortesjärvi	117	272	5	676	122
Kristiinankaupunki–Kristinestad ..	332	508	21	192	353
Kruunupyy–Kronoby	174	580	8	266	182
Kuortane	187	394	11	232	198
Kurikka	435	509	23	195	458
Kälviä–Kelviå	100	292	6	314	106
Laihia–Laihela	268	361	29	175	297
Lappajärvi	189	332	5	140	194
Lapua–Lappo	487	462	18	177	505
Lehtimäki	127	259	5	376	132
Lestijärvi	33	219	2	80	35
Lohtaja–Lochteå	61	292	5	583	66
Luoto–Larsmo	75	414	3	235	78

Kunta – <i>Kommun</i>	Toimitiloja – <i>Verksamhetslokaler</i>				Yhteensä <i>Inalles</i>
	Toimitilakäytössä – <i>Ibruk</i>		Tyhjiillään – <i>Tomma</i>		
	Kpl <i>St</i>	Keskipinta-ala <i>Medelarea</i>	Kpl <i>St</i>	Keskipinta-ala- <i>Medelarea</i>	
Maalahti– <i>Malax</i>	264	356	16	265	280
Maksamaa– <i>Maxmo</i>	37	285	3	169	40
Mustasaari– <i>Korsholm</i>	386	406	26	272	412
Nurmo	204	600	9	220	213
Närpiö– <i>Närpes</i>	393	530	39	154	432
Oravainen– <i>Oravais</i>	93	598	7	78	100
Pedersören kunta– <i>Pedersöre</i>	251	579	23	425	274
Perho	55	360	1	590	56
Peräseinäjoki	132	452	8	124	140
Pietarsaari– <i>Jakobstad</i>	501	725	32	226	533
Seinäjoki	1129	736	51	413	1180
Soini	131	287	4	149	135
Teuva– <i>Östermark</i>	246	403	16	231	262
Toholampi	119	491	3	25	122
Töysä	128	313	8	96	136
Ullava	32	179	6	405	38
Uusikaarlepyy– <i>Nykarleby</i>	277	514	20	97	297
Vaasa– <i>Vasa</i>	2027	684	188	248	2215
Veteli– <i>Vetil</i>	141	665	8	183	149
Vimpeli	146	463	6	98	152
Vähäkyrö– <i>Lillkyro</i>	196	380	23	201	219
Vöyri– <i>Vörå</i>	132	427	10	144	142
Ylihärmä	149	566	1	90	150
Ylistaro	177	363	5	200	182
Ähtäri– <i>Etseri</i>	307	403	14	746	321
Oulun lääni – <i>Uleåborgs län</i>					
Alavieska	114	329	6	62	120
Haapajärvi	344	365	33	223	377
Haapavesi	241	522	4	119	245
Hailuoto– <i>Karlö</i>	48	192	3	172	51
Haukipudas	398	421	11	145	409
Hyrnsalmi	144	339	9	77	153
Ii	201	305	3	76	204
Kajaani– <i>Kajana</i>	1237	644	22	249	1259
Kalajoki	393	414	14	117	407
Kempele	272	404	4	171	276
Kestilä	79	313	2	106	81
Kiiminki	171	304	-	-	171
Kuhmo	343	354	41	118	384
Kuivaniemi	98	216	3	174	101
Kuusamo	579	419	21	310	600
Kärsämäki	131	292	4	64	135
Liminka– <i>Limingo</i>	165	284	3	63	168
Lumijoki	36	276	1	24	37
Merijärvi	41	292	7	175	48
Muhos	248	400	5	116	253
Nivala	311	476	34	147	345
Oulainen	270	617	15	77	285
Oulu– <i>Uleåborg</i>	3239	700	106	591	3345
Oulunsalo	130	248	10	91	140
Paltamo	200	323	31	351	231
Pattijoki	141	374	8	203	149

Kunta – Kommun	Toimitiloja – Verksamhetslokaler				Yhteensä Inalles
	Toimitilakäytössä – Ibruk		Tyhjiillään – Tomma		
	Kpl St	Keskipinta-ala Medelarea	Kpl St	Keskipinta-ala- Medelarea	
Piippola	81	286	4	116	85
Pudasjärvi	285	395	8	146	293
Pulkkila	95	500	4	217	99
Puolanka	111	321	15	173	126
Pyhäjoki	138	311	11	115	149
Pyhäjärvi	220	348	10	243	230
Pyhäntä	89	558	-	-	89
Raahe–Brahestad	858	644	52	153	910
Rantsila	97	291	4	187	101
Reisjärvi	113	408	3	135	116
Ristijärvi	65	254	2	65	67
Ruukki	204	349	12	185	216
Sievi	139	371	9	170	148
Siikajoki	43	228	1	150	44
Sotkamo	418	447	18	295	436
Suomussalmi	356	376	23	104	379
Taivalkoski	162	578	6	112	168
Temmes	31	112	-	-	31
Tyrnävä	113	301	2	243	115
Utajärvi	126	338	4	66	130
Vaala	125	320	14	90	139
Vihanti	134	381	7	125	141
Vuolijoki	93	968	11	893	104
Yli-Ii	75	336	-	-	75
Ylikiminki	99	254	3	54	102
Ylivieska	572	462	18	233	590
Lapin lääni–Lapplands län					
Enontekiö–Enontekis	317	143	6	261	323
Inari–Enare	488	230	16	269	504
Kemi	926	536	84	220	1010
Kemijärvi	388	411	28	171	416
Keminmaa	241	482	27	181	268
Kittilä	396	228	7	276	403
Kolari	183	259	11	1036	194
Muonio	181	280	5	114	186
Pelkosenniemi	67	322	4	25	71
Pello	243	398	21	255	264
Posio	195	251	5	4072	200
Ranua	180	339	8	689	188
Rovaniemen mlk–Rovaniemi lk ...	604	419	14	271	618
Rovaniemi	1253	523	65	187	1318
Salla	256	269	14	205	270
Savukoski	79	206	3	590	82
Simo	116	253	9	123	125
Sodankylä	484	253	32	839	516
Tervola	154	296	10	96	164
Tornio–Torneå	726	426	22	423	748
Utsjoki	143	150	3	257	146
Ylitornio–Övertorneå	225	365	17	142	242

Kunta – Kommun	Toimitiloja – Verksamhetslokaler				Yhteensä Inalles
	Toimitilakäytössä – Ibruk		Tyhjiillään – Tomma		
	Kpl St	Keskipinta-ala Medelarea	Kpl St	Keskipinta-ala- Medelarea	

**Ahvenanmaan maakunta-
Landskapet Åland**

Brändö	30	152	1	54	31
Eckerö	61	279	2	325	63
Finström	64	435	6	68	70
Föglö	28	260	-	-	28
Geta	11	212	-	-	11
Hammarland	24	314	1	2137	25
Jomala	71	421	-	-	71
Kumlunge	23	189	-	-	23
Kökar	15	159	-	-	15
Lemland	29	154	2	44	31
Lumparland	14	233	-	-	14
Maarianhamina–Mariehamn	536	468	8	75	544
Saltvik	32	754	-	-	32
Sottunga	25	95	-	-	25
Sund	38	192	-	-	38
Vårdö	11	231	2	18	13

Liitteet – *Bilagor* –
Appendices

Liite 1 – Appendix 1

Suomalais-englantilainen sanasto Finnish-English glossary

Alue	<i>Region</i>	Lämmitys	<i>Heating</i>
Asuntoväestö	<i>Dwelling population</i>	Lämmitysaine/lämmönlähde	<i>Heating fuel, heat source</i>
Asuinkerrostalossa	<i>In blocks of flats</i>	Lämmitystapa	<i>Heating system</i>
Asuinkerrostalot	<i>Blocks of flats</i>	Lääni	<i>Province, county</i>
Asuinkunnassa	<i>In municipality of residence</i>	Läänit	<i>Provinces, counties</i>
Asuinläänissä	<i>In province of residence</i>	Maakaasu	<i>Natural gas</i>
Asuinrakennukset	<i>Residential buildings</i>	Maaseutumaiset kunnat	<i>Rural municipalities</i>
Asukkaita	<i>Residents</i>	Mukaan	<i>By, according to</i>
Asuntoja	<i>Dwellings</i>	Muu hallintaperuste	<i>Other tenure status</i>
Betoni, kevytbetoni	<i>Concrete, light concrete</i>	Muu tai tuntematon	<i>Other or unknown</i>
Ei kiinteää lämmityslaitetta	<i>No heating installation</i>	Muut asuinrakennukset	<i>Other residential buildings</i>
Ei varusteita	<i>No amenities</i>	Muut kunnat	<i>Rural areas</i>
Erilliset pientalot	<i>Detached houses</i>	Muut rakennukset	<i>Other buildings</i>
Hallintaperuste	<i>Tenure status</i>	Omistaa talon	<i>Owner of house</i>
Henkilöitä	<i>Persons</i>	Omistaa toimitilan	<i>Owner of non-residential space</i>
Hissi	<i>Lift</i>	Omistaja	<i>Owner</i>
Huoneita	<i>Rooms</i>	Omistajatyyppi	<i>Type of owner</i>
Ilmakeskuslämmitys	<i>Central heating by air</i>	Perusparannusvuosi	<i>Renovation year</i>
Ja	<i>And</i>	Pesutupa	<i>Laundry room</i>
Jäähdytetty kellari	<i>Refrigerated cellar</i>	Pinta-ala	<i>Floor area</i>
Kaikki rakennukset	<i>All buildings</i>	Pinta-ala keskimäärin	<i>Average floor area</i>
Kauko- tai aluelämpö	<i>District or local heat</i>	Pinta-ala luokka	<i>Floor area category</i>
Kaupungit	<i>Urban areas (towns and cities)</i>	Puu (rakennusaine)	<i>Wood (construction material)</i>
Kaupunkimaiset kunnat	<i>Urban municipalities</i>	Puu, turve (lämmitysaine)	<i>Wood, peat (heating fuel)</i>
Kerrosala	<i>Gross floor area</i>	Rakennuksen käyttötarkoitus	<i>Intended use of building</i>
Kerrosuku	<i>Number of storeys</i>	Rakennuksen varusteet	<i>Level of equipment of building</i>
Keskipinta-ala	<i>Average floor area</i>	Rakennuksia yhteensä	<i>Buildings total</i>
Keskuslämmitys	<i>Central heating</i>	Rakennus	<i>Building</i>
Keskus-tai sähkölämmitys	<i>Central or electric heating</i>	Rakennusaine	<i>Construction material</i>
Kesämökki	<i>Free-time residence</i>	Rakentamisvuosi	<i>Construction year</i>
Kivi	<i>Stone</i>	Seutukaava-alueet	<i>Regional planning areas</i>
Kivihilli	<i>Coal</i>	Suora sähkölämmitys	<i>Direct electric heating</i>
Koko maa	<i>Whole country</i>	Sähkö	<i>Electricity</i>
Koneellinen ilmastointi	<i>Automated ventilation</i>	Taajaanasutut kunnat	<i>Densely populated municipalities</i>
Kpl	<i>Number</i>	Taajama	<i>Built-up area</i>
Kunnat	<i>Municipalities</i>	Taajama-aste	<i>Level of urbanization</i>
Kunta	<i>Municipality</i>	Tai	<i>Or</i>
Kuntamuoto	<i>Type of municipality</i>	Talosauna	<i>Sauna in building</i>
Kytkeytyt pientalot	<i>Attached houses</i>	Talotyyppi	<i>Type of building</i>
Käyttötarkoitus	<i>Intended use of building</i>	Teräs	<i>Steel</i>
Käytössäolotilanne	<i>Occupancy status</i>		
Lukumäärä	<i>Number</i>		
Lämminvesi	<i>Hot water</i>		

Tiili	<i>Brick</i>	Varustetaso tuntematon	<i>Level of equipment unknown</i>
Toimitila	<i>Non-residential space/ Business premises</i>	Verkostoliittymät	<i>Connections to community networks</i>
Toimitilan käyttötarkoitus	<i>Intended use of non-residential space</i>	Vesijohto	<i>Piped vater</i>
Toimitilat	<i>Non-residential spaces</i>	Vesikeskuslämmitys	<i>Central heating by water</i>
Toimitilojen pinta-ala	<i>Floor area of non-resi- dential spaces</i>	Viemäri	<i>Sewer</i>
Tuntematon	<i>Unknown</i>	Vuokralla toimitilassa	<i>Rented non- residential space</i>
Tuntemattomat	<i>Unknown</i>	Väestösuoja	<i>Civil defence shelter</i>
Uima-allas	<i>Swimming pool</i>	Yhteensä	<i>Total</i>
Uuni- ja kaminalämmitys	<i>Stove</i>	Yksityinen henkilö	<i>Private individual</i>
Varsinaiset asuinrakennukset	<i>Residential buildings proper</i>	Yritys	<i>Enterprise, company</i>
Varusteet	<i>Equipment, amenities</i>	Öljy, kaasu	<i>Oil, gas</i>
Varustetaso	<i>Level of equipment</i>		

Liite 2

Käsitteet

Julkaisun tauluissa esiintyvät käsitteet ovat seuraavat:

- Alue
- Asuntoväestö
- Hallintaperuste
- Kerrosala
- Kerrosluku
- Kesämökki
- Kunta
- Lämmitysaine/lämmönlähde
- Lämmitystapa
- Lääni
- Pinta-ala
- Rakennuksen käyttötarkoitus
- Rakennus
- Rakennusaine
- Rakentamis- tai perusparannusvuosi
- Seutukaava-alue
- Taajama
- Talotyyppi
- Toimitila
- Toimitilan käyttötarkoitus
- Varusteet
- Verkostoliittymät

Alue

Vuoden 1990 väestölaskennassa käytetyt hallinnolliset aluejaot ovat ajankohdan 31.12.1990 mukaisia. Luettelo lääneistä, seutukaava-alueista ja kunnista sekä tapahtuneista aluemuutoksista sisältyy vuosittain ilmestyvään Tilastokeskuksen Kuntanumerointi-julkaisuun. Tietoja julkaistaan myös alueista Etelä-Pohjanmaa, Vaasan rannikkoseutu, Keski-Pohjanmaa ja pääkaupunkiseutu. Hallinnollisten aluejakojen lisäksi tietoja voidaan tuottaa myös koordinaattien käyttöön perustuvilla aluejaolla, kuten esim. osa-alueet, taajamat ja karttaruudut. Katso *kunta*, *lääni*, *seutukaava-alue*, *taajama*.

Asuntoväestö

Asuntoväestöön kuuluvat väestön keskusrekisterin mukaan vuoden 1990 lopussa asunnoissa vakinaisesti asuvat henkilöt. Laitoksissa vakinaisesti hoidettavina olevat, asuntoloissa ja ulkomailla asuvat sekä asunnottomat henkilöt eivät kuulu asuntoväestöön. Ne asuntolarakennuksiksi luokitelluissa rakennuksissa asuvat henkilöt, joiden asunto ei täytä em. asuinhuoneiston määritelmää, eivät kuulu asuntoväestöön.

Hallintaperuste

Toimitilat ryhmitellään hallintaperusteen mukaan seuraavasti:

- Toimitilan haltija omistaa toimitilan
- Vuokrattu toimitila
- Hallintaperuste tuntematon

Kerrosala

Rakennuksen kerrosalaan luetaan kerrosten pinta-alat ja se ullakon tai kellarikerrosten ala, jossa on asuin- tai työhuoneita taikka muita rakennuksen pääasiallisen käyttötarkoituksen mukaisia tiloja.

Kerroksen ala on vaakasuora pinta-ala, jota rajoittavat kerrosten seinien ulkopinnat tai niiden ajateltu jatke ulkoseinien pinnassa olevien aukkojen ja koristeosien osalta.

Kerrosluku

Rakennuksen kerroslukuun lasketaan mukaan kaikki ne pääasiallisesti maanpinnan yläpuolella olevat kerrokset, joissa on asuin- tai työhuoneita tai rakennuksen käyttötarkoituksen mukaisia tiloja. Kun rakennuksen kerrosten lukumäärä vaihtelee rakennuksen eri osissa, kerrosluvulla tarkoitetaan yleensä rakennuksen suurinta kerroslukua.

Vuoden 1980 jälkeen valmistuneessa rakennuksessa kerrosluku ilmoitetaan kokonaisuuden huomioon ottavana keskiarvolukuna, jos tietyn kerroksen kerrosalan osuus rakennuksen pääasiallisten kerrosten alasta on hyvin pieni. Esimerkiksi jos suuri teollisuushalli on muuten yksikerroksinen, mutta kerrosalaltaan pienet toimistotilat ovat kolmessa kerroksessa, niin kerrosluvuksi ilmoitetaan yksi.

Kesämökki

Kesämökillä tarkoitetaan kiinteästi sijaintipaikalleen rakennettua vapaa-ajan asuinrakennusta tai asuinrakennusta, jota käytetään loma- tai vapaa-ajan asuntona. Liiketoimintaa palvelevia lomamökkejä, lomakyläiden rakennuksia ja siirtolapuutarhamökkejä ei lueta vapaa-ajan asuinrakennuksiksi.

Vuoden 1990 väestölaskennassa on kesämökeiksi luettu kaikki ne rakennukset, joiden käyttötarkoitus oli 31.12.1990 vapaa-ajan asuinrakennus tai joita ko. ajankohdalla käytettiin loma-asumiseen.

Tiedot kesämökeistä on saatu väestön keskusrekisterin rakennus- ja huoneistotiedoista, joita on täydennetty verohallituksen tiedoilla.

Kunta

Vuonna 1990 Suomessa oli 460 kuntaa. Kunnat on perinteisesti jaettu kahteen ryhmään: kaupunkeihin ja muihin kuntiin. Tilastokeskus on ottanut käyttöön uuden tilastollisen kuntaryhmittelyn vuodesta 1989 lähtien. Tämä luokitus erottelee kaupunkimaisuutta ja maaseutumaisuutta paremmin kuin hallinnollinen jako kaupunkeihin ja muihin kuntiin.

Uudessa kuntaryhmittelyssä kunnat ryhmitellään taajamaväestön osuuden ja suurimman taajaman väkiluvun perusteella kolmeen luokkaan:

1. Kaupunkimaiset kunnat
2. Taajaan asutut kunnat
3. Maaseutumaiset kunnat

Kaupunkimaisiin kuntiin luetaan ne kunnat, joiden väestöstä vähintään 90 % asuu taajamissa tai suurimman taajaman väkiluku on vähintään 15 000. Tällaisia kuntia on 59, joista kaupunkeja on 55 ja muita kuntia neljä.

Taajaan asuttuja kuntia ovat puolestaan ne kunnat, joiden väestöstä vähintään 60 %, mutta alle 90 % asuu taajamissa ja suurimman taajaman väkiluku on vähintään 4000, mutta alle 15 000. Tällaisia kuntia on 50, joista kaupunkeja on 19 ja muita kuntia 31.

Maaseutumaisiin kuntiin kuuluvat ne kunnat, joiden väestöstä alle 60 % asuu taajamissa ja suurimman taajaman väkiluku on alle 15 000 sekä ne kunnat joiden väestöstä vähintään 60 %, mutta alle 90 % asuu taajamissa ja suurimman taajaman väkiluku on alle 4000. Tällaisia kuntia on 351. Näistä kaupunkeja on kymmenen ja muita kuntia 341.

Uuden kuntaryhmittelyn mukainen jaottelu on esitetty lääneittäin liitteessä 6. Luettelo kunnista, kuntamuodoista ja tapahtuneista muutoksista sisältyy Tilastokeskuksen Kuntanumerointi-julkaisuun.

Katso *alue*.

Lämmitysaine/lämmönlähde

Lämmitysaineella/lämmönlähteellä tarkoitetaan rakennuksen lämmityksessä pääasiallisesti käytettyä polttoainetta tai lämmönlähdettä. Luokittelu on seuraava:

- kauko- tai aluelämpö
- öljy, kaasu
- kivihiihi
- sähkö
- puu, turve
- muu, tuntematon

Kauko- tai aluelämmöllä tarkoitetaan lämmitystä, jossa lämpö johdetaan rakennukseen sen ulkopuolella sijaitsevalta useamman kiinteistön yhteisestä lämpökeskuksesta. Kauko- ja aluelämmityksessä käytettyä polttoainetta ei ole tiedossa.

Lämmitystapa

Lämmitystavalla tarkoitetaan rakennuksen lämmittämisessä pääasiallisesti käytettyä lämmitystapaa. Luokittelu on seuraava:

- vesikeskuslämmitys
- ilmakeskuslämmitys
- suora sähkölämmitys
- uuni- tai kamiinalämmitys
- ei kiinteää lämmityslaitetta
- tuntematon

Vesikeskuslämmityksessä rakennusta lämmitetään kiertävällä vedellä, ilmakeskuslämmityksessä kiertävällä ilmalla. Suorassa sähkölämmityksessä rakennusta lämmitetään suoraan sähköverkkoon kytketyn lämpöpatterin tms. avulla.

Uuni- tai kamiinalämmityksessä lämmitys tapahtuu puilla tai muulla polttoaineella lämpöä varastoivan muurin (uunin) avulla. Uunilämmitykseen luetaan myös muurin sisään asennetut sähköllä toimivat lämpövaraajat, erilliset kiinteät

öljylämmittimet sekä lämpöä varastoivat takat (ei kevytrakenteiset). Saunan lämmitykseen käytettäviä kiukaita ei lueta lämmityslaitteiksi.

Lääni

Vuonna 1990 Suomessa oli 12 lääniä. Ne olivat

Uudenmaan lääni
Turun ja Porin lääni
Hämeen lääni
Kymen lääni
Mikkelin lääni
Pohjois-Karjalan lääni
Kuopion lääni
Keski-Suomen lääni
Vaasan lääni
Oulun lääni
Lapin lääni
Ahvenanmaan maakunta

Lääneittäinen luettelo kunnista ja tapahtuneista aluemuutoksista sisältyy Tilastokeskuksen Kuntanumerointi-julkaisuun. Katso *alue*.

Pinta-ala

Asunnon pinta-ala lasketaan sitä rajoittavien seinien sisäpintoista. Asunnon pinta-alaan lasketaan myös aputilojen (kodinhoitotilan, vaatehuoneen, tms.), kylpyhuoneen, askarteluhuoneen, takahuoneen, huoneistokohtaisen saunan, pesu- ja pukuhuoneen pinta-ala sekä työtiloina käytetyt huoneet, jos niissä ei työskentele palkattuja työntekijöitä.

Asunnon pinta-alaan ei lasketa mukaan autotallia, kellaria, kalustamattomassa pohjakerroksessa olevaa saunatilaa, kylmää varastotilaa, parveketta, kuistia, vilpolaa, tuulikaappia eikä ullakon muita kuin asuintiloja.

Kesämökin pinta-alalla tarkoitetaan rakennuksen kerrosalaa.

Toimitilan pinta-alaan luetaan kaikki se ala, joka samalla toimitilan haltijalla on samassa rakennuksessa ja jota käytetään samaan tarkoitukseen. Jos samalla toimitilan haltijalla on esim. rakennuksen eri kerroksissa tiloja, jotka eivät ole suorassa yhteydessä toisiinsa, tarkoitetaan pinta-alalla eri kerroksissa olevien tilojen yhteispinta-alaa. Pinta-ala lasketaan seinien sisäpintoista.

Katso *kerrosala*.

Rakennuksen käyttötarkoitus

Rakennuksen käyttötarkoitus määräytyy sen mukaan, mihin suurinta osaa rakennuksen kerrosalasta käytetään.

Rakennusluokituksen pääryhmät ovat:

0. Asuinrakennukset
 1. Myymälä- majoitus- ja ravitsemisrakennukset
 2. Hoitoalan rakennukset
 3. Toimisto- ja hallintorakennukset
 4. Kokoonntumisrakennukset
 5. Opetusrakennukset
 6. Teollisuusrakennukset
 7. Varastorakennukset
 8. Maa-, metsä- ja kalatalouden rakennukset
 9. Liikenteen rakennukset ja muut rakennukset

Rakennuksen käyttötarkoitukseluokitus on esitetty liitteessä 7.

Kaikkia rakennusluokituksen luokkia ei ole luettu mukaan rakennuskantaan. Katso *rakennus*.

Rakennus

Rakennuksella tarkoitetaan erillistä, sijaintipaikalleen kiinteästi rakennettua tai pystytettyä, omalla sisäänkäynnillä varustettua rakennelmaa, joka sisältää eri toimintoihin tarkoitettua katettua ja yleensä ulkoseinien tai muista rakennelmista (rakennuksista) erottavien seinien rajoittamaa tilaa.

Kallioluolat tai muut maanalaiset tilat, joiden pääasiallisena sisäpintana on kallioseinä tai vastaava ja/tai jotka eivät sisällä varsinaisten talorakennusten sisä rakenteisiin verrattavia rakenteita, esimerkiksi maanalaiset öljysäiliöt, eivät ole rakennuksia.

Myöskään kevytrakenteisia katoksia, kioskeja yms. jotka eivät sisällä umpinaisin seinin erotettuja tiloja samoin kuin siirrettävissä olevia matkailuvaunuja, laivoja yms. ei lueta rakennuksiksi.

Rakennustiedot ovat väestön keskusrekisteristä.

Rakennuskantatilastoihin laskettaviin rakennuksiin ovat kuuluneet kaikki muut rakennukset lukuunottamatta

- kesämökkejä,
- nestevarastorakennuksia,
- yksinomaan maataloustuotannossa käytettävät rakennuksia,
- asuinrakennusten saunarakennuksia,
- asuinrakennusten talusrakennuksia,
- puolustusvoimien rakennuksia ja
- väestösuojia, paitsi silloin kun em. rakennukset ovat asuttuja tai niissä on toimitiloja.

Rakennusaine

Rakennusaineella tarkoitetaan sitä ainetta, josta rakennuksen kantavat pystyrakenteet on pääasiallisesti tehty. Rakennusaineluokittelu on seuraava:

- kivi
- betoni, kevytbetoin
- tiili
- teräs
- puu
- muu

Luokka 'kivi' sisältää betonin, kevytbetonin, tiilen ja teräksen. Luokka 'muu' sisältää myös tuntemattomat.

Rakentamis- tai perusparannusvuosi

Rakentamisvuodella tarkoitetaan vuotta, jona rakennus valmistui käyttökuntoon. Jos rakennuksessa on tehty sellaisia perusparannuksia, jotka ovat rinnastettavissa uudelleen rakentamiseen, rakentamisvuosi on perusparannusvuosi.

Seutukaava-alue

Vuonna 1990 Suomessa oli 20 seutukaava-aluetta. Ne olivat:

Helsingin ska
Itä-Uudenmaan ska
Länsi-Uudenmaan ska
Läntisen Uudenmaan ska
Varsinais-Suomen ska
Satakunnan ska
Tampereen ska
Kanta-Hämeen ska
Päijät-Hämeen ska
Kymenlaakson ska
Etelä-Karjalan ska
Etelä-Savon ska
Pohjois-Karjalan ska
Pohjois-Savon ska
Keski-Suomen ska
Vaasan läänin ska
Pohjois-Pohjanmaan ska
Kainuun ska
Lapin ska
Ahvenanmaan ska

Seutukaava- ja maakuntaliittojen yhdistyminen ei ole aiheuttanut muutoksia seutukaava-alueiden rajoihin. Seutukaava-alueittainen luettelo kunnista ja tapahtuneista aluemuutoksista sisältyy Tilastokeskuksen Kuntanumerointi-julkaisuun.

Katso *alue*.

Taajama

Taajamaksi määritellään kaikki vähintään 200 asukkaan rakennusryhmiä, joissa rakennusten välinen etäisyys ei yleensä ole yli 200 metriä. Taajamien rajauksissa otetaan huomioon asuinrakennusten lisäksi mm. liike-, toimisto- ym. työpaikkoina käytettäviä rakennuksia.

Taajamien rajaustekniikka on muutettu vuodesta 1985. Rajaus tapahtuu koneellisesti käyttämällä hyväksi rakennusten koordinaattitietoa. Raja noudattaa entistä tarkemmin rakennetun alueen reunaa. Tästä seuraa, että taajamien pinta-alatieto ei ole täysin vertailukelpoinen entisellä menetelmällä muodostettujen taajamien pinta-alatietojen kanssa. Rajaus on tehty ajankohdan 31.12.1990 rakennuskannan perusteella. Hallinnollisilla aluejaoilla ei ole vaikutusta taajamien muodostamiseen.

Katso *alue*.

Talotyyppi

Asuinrakennukset ryhmitellään talotyyppiin mukaan seuraavasti:

Erilliset pientalot. Ryhmään luetaan 1-2 asunnon asuintalot, paritalot sekä pientaloihin verrattavat erilliset asuinrakennukset.

Kytkeytyt pientalot. Ryhmään luetaan asuinrakennukset, joissa on vähintään kolme yhteen kytkettyä pientaloa. Ryhmä sisältää rivi- ja ketjutalot.

Asuinkerrostalot. Ryhmä sisältää vähintään kolmen asunnon talot, joissa ainakin kaksi asuntoa sijaitsee päällekkäin ja jotka eivät kuulu edellisiin luokkiin.

Muu asuinrakennus. Ryhmä sisältää asuinrakennukset, joiden talotyyppi on tuntematon.

Toimitila

Toimitilalla tarkoitetaan yrityksen, toiminimen, järjestön, viranomaisen tms. hallinnassa olevaa rakennuksen tilaa, jota käytetään muuhun kuin asumiseen. Kaikki saman haltijan samassa rakennuksessa olevat toimitilat katsotaan yhdeksi toimitilaksi, jos niitä käytetään samaan tarkoitukseen. Eri rakennuksessa olevat tilat ovat aina eri toimitiloja. Jos sama tila on useamman liikeyrityksen tai vastaavan käytössä, se on jaettu erillisiksi toimitiloiksi.

Toimitilatiedot ovat peräisin väestön keskusrekisterin rakennus- ja huoneistotiedoista.

Toimitilan käyttötarkoitus

Toimitilan pääasiallinen käyttötarkoitus määräytyy sen mukaan, mihin suurinta osaa toimitilan pinta-alasta käytetään.

Luokitus vastaa rakennusluokitusta. Käytetty luokitus on seuraava:

- myymälä- majoitus- ja ravitsemistilat
- hoitoalan tilat
- toimisto- ja hallintotilat
- kokoontumistilat
- opetustilat
- teollisuustilat
- varastotilat
- liikenteen tilat ja muut tilat
- käyttötarkoitus tuntematon.

Varusteet

Tiedot asuntojen ja rakennusten varusteista ovat peräisin väestön keskusrekisterin rakennus- ja huoneistotiedoista.

Rakennuksen varusteita ovat seuraavat:

- sähkö
- viemäri
- vesijohto
- lämminvesi
- hissi
- pesutupa
- talosauna
- uima-allas
- jäädytetty kellari
- koneellinen ilmastointi
- väestösuoja.

Verkostoliittymät

Rakennuksen verkostoliittymiä ovat seuraavat:

- viemäri
- vesijohto
- sähkö
- maakaasu.

Bilaga 2

Begrepp

Begrepp som förekommer i publicationen:

- Bostadsbefolkning
- Byggnad
- Byggnadens användningssyfte
- Byggnads- eller ombyggnadsår
- Byggnadsmaterial
- Fritidsbostadshus - Fritidshus
- Fritidshus
- Hustyp
- Kommun
- Kommungruppering - Kommun
- Län
- Nätanslutningar
- Område
- Regionplaneområde
- Tätort
- Upplåtelseform
- Uppvärmningssätt
- Utrustning
- Verksamhetslokal
- Verksamhetslokals användningssyfte
- Verksamhetslokals yta
- Våningsantal
- Våningsyta
- Värmekälla

Bostadsbefolkning

Till bostadsbefolkningen hör enligt det centrala befolkningsregistret alla personer som vid utgången av år 1990 var stadigvarande bosatta i bostäderna. Personer som vårdas på anstalt eller som bor i internat eller utomlands eller är bostadslösa hör inte till bostadsbefolkningen. Personer som bor i byggnader som klassificerats som internat och vars bostad inte uppfyller definitionen på bostadslägenhet, räknas inte till bostadsbefolkningen. Familjepopulationen avviker från bostadsbefolkningen i det att den förra även omfattar personer som bor i internat.

Byggnad

Med byggnad avses en fast, fristående konstruktion med egen ingång som är uppförd på den plats där den är belägen, och som innefattar ett för olika funktioner avsett över täckt utrymme som i allmänhet avgränsas av ytterväggar eller andra väggar som avskiljer det från andra konstruktioner (byggnader).

Bergrum eller andra underjordiska utrymmen, vars inneryta huvudsakligen består av bergvägg eller motsvarande och/eller utrymmen som inte omfattar konstruktioner som är jämförbara med innerkonstruktionerna i egentliga husbyggnader - t.ex. underjordiska oljecisterner - räknas inte som byggnader.

Skjul av lätt konstruktion, kiosker o.dyl. som inte innefattar utrymmen som avgränsas av slutna väggar, samt husvagnar, fartyg o.dyl. anses inte heller utgöra byggnader. Uppgifterna om byggnader har erhållits ur det centrala befolkningsregistret. Statistiken över byggnadsbeståndet omfattar

samtliga byggnader med undantag för:

- fritidshus,
- byggnader för vätskeupplag,
- byggnader som enbart används inom lantbruksproduktion,
- bostadsbyggnadernas bastubyggnader,
- bostadsbyggnadernas ekonomibyggnader,
- försvarsmaktens byggnader och
- skyddsrum, utom då de här nämnda byggnaderna är bebodda eller då de omfattar verksamhetslokaler.

Se *fritidshus*

Byggnadens användningssyfte

Byggnadens användningssyfte bestäms i enlighet med det ändamål för vilket största delen av byggnadens våningsyta används.

Huvudgrupperna i byggnadsklassificeringen är:

0. Bostadsbyggnader
1. Butiks-, inkvarterings- och bespisningsbyggnader
2. Vårdbyggnader
3. Kontors- och förvaltningsbyggnader
4. Byggnader för samlingslokaler
5. Undervisningsbyggnader
6. Industribyggnader
7. Lagerbyggnader
8. Byggnader för jordbruk, skogsbruk och fiske
9. Trafikbyggnader och övriga byggnader.

Klassificeringen av byggnaders användningssyfte framgår av bilaga 7. Alla klasser i byggnadsklassificeringen har inte tagits med i byggnadsbeståndet.

Se *byggnad*.

Byggnads- eller ombyggnadsår

Med byggnadsår avses det år byggnaden blev färdig för användning. Om det i byggnaden gjorts ombyggnader som kan jämföras med ett nyuppförande, uppges ombyggnadsåret som byggnadsår.

Byggnadsmaterial

Med byggnadsmaterial avses det material som byggnadens bärande konstruktioner i huvudsak är gjorda av. Byggnadsmaterialet klassificeras enligt följande:

- sten
- betong, lättbetong
- tegel
- stål
- trä
- annat, okänd

Fritidshus

Med fritidshus (sommartuga) avses en fast byggnad som är uppförd på platsen och som används som semester- eller fritidsbostad. Semesterstugor som betjänar affärlivet, byggnader i semesterbyar och koloniträdgårdsstugor förs inte till fritidshus.

I folkräkningen 1990 har som fritidshus räknats alla de byggnader vars användningssyfte 31.12.1990 var bostadsbyggnad för fritidsbruk eller som vid nämnda tidpunkt användes för semesterboende.

Uppgifterna om fritidshus har erhållits ur det centrala befolkningsregistret och de har kompletterats med skattestyrelsens uppgifter.

Hustyp

Bostadsbyggnaderna klassificeras enligt hustyp på följande sätt:

Fristående småhus. Till denna grupp räknas bostadshus med 1–2 bostäder, parhus samt med småhus jämförbara fristående bostadsbyggnader.

Sammanbyggda småhus. Till denna grupp hör bostadsbyggnader som består av minst tre sammanbyggda småhus. Gruppen omfattar rad- och kedjehus.

Flervåningsbostadshus. Till denna grupp hör hus med minst tre bostäder, där minst två bostäder finns ovanpå varandra i det fall att huset inte kan föras till någon av de föregående klasserna.

Bostadsbyggnad av annat slag. Till denna grupp förs bostadsbyggnader av okänd hustyp.

Kommun

År 1990 fanns det 460 kommuner i Finland. Kommunerna har traditionellt indelats i två grupper: städer och övriga kommuner. Statistikcentralen har tagit i bruk en ny statistisk kommunindelning fr.o.m. år 1989. Denna indelning gör en bättre åtskillnad mellan städer och landsbygd än den administrativa indelningen i städer och övriga kommuner.

I den nya kommunindelningen har kommunerna grupperats i tre grupper på basis av tätortsbefolkningens andel och folkmängden i den största tätorten:

1. Urbana kommuner
2. Tätortskommuner
3. Landsbygdskommuner

Till urbana kommuner förs de kommuner i vilka minst 90 procent av befolkningen bor i tätorter eller där den största tätortens folkmängd är minst 15 000. Antalet dylika kommuner är 59, av vilka 55 är städer och fyra övriga kommuner.

Tätortskommuner är däremot de kommuner i vilka minst 60 procent, men under 90 procent, av befolkningen bor i tätorter och där den största tätortens folkmängd är minst 4 000 men under 15 000. Antalet dylika kommuner är 50, av vilka 19 är städer och 31 övriga kommuner.

Till landsbygdskommuner förs de kommuner där mindre än 60 procent av befolkningen bor i tätorter och där den största tätortens folkmängd är under 15 000 samt de kommuner där minst 60 men under 90 procent av befolkningen bor i tätorter och där den största tätortens folkmängd är

under 4 000. Antalet dylika kommuner är 351, av vilka 10 är städer och 341 övriga kommuner.

Indelningen enligt den nya kommunindelningen presenteras länsvis i bilaga 6. En förteckning över kommuner, kommunform och ändringar ingår i Statistikcentralens publikation 'Kommunnumrering'.

Se område.

Län

År 1990 fanns det tolv län i Finland:

Nylands län
Åbo och Björneborgs län
Tavastehus län
Kymmene län
S:t Michels län
Norra Karelen län
Kuopio län
Mellersta Finlands län
Vasa län
Uleåborgs län
Lapplands län
Landskapet Åland

En förteckning över kommunerna i länen och ändringar i de regionala indelningarna ingår i Statistikcentralens publikation 'Kommunnumrering'.

Se område.

Nätanslutningar

Med byggnadens nätanslutningar avses:

- avlopp
- vattenledning
- el
- naturgas.

Område

De administrativa områdesindelningar som använts vid folkräkningen 1990 motsvarar situationen 31.12.1990. En förteckning över länen, regionplaneområdena och kommunerna samt över förändringar i de regionala indelningarna ingår i Statistikcentralens årliga publikation 'Kommunnumrering'. Det publiceras också uppgifter om områdena i Södra Österbotten, Vasa kustregion, Mellersta Österbotten och huvudstadsregionen. Uppgifter kan produceras både för de administrativa områdesindelningarna och för områdesindelningar som baserar sig på användning av koordinater, såsom delområden, tätorter och kartrutor.

Se kommun, län, regionplaneområde, tätort.

Regionplaneområde

År 1990 fanns det i Finland följande 20 regionplaneområden:

Helsingfors rpl
Östra Nylands rpl
Länsi-Uudenmaan ska (=rpl)
Västra Nylands rpl
Egentliga Finlands rpl
Satakunnan ska
Tampereen ska

Kanta-Hämeen ska
Päijät-Hämeen ska
Kymenlaakson ska
Etelä-Karjalan ska
Etelä-Savon ska
Pohjois-Karjalan ska
Pohjois-Savon ska
Keski-Suomen ska
Vasa läns rpl
Pohjois-Pohjanmaan ska
Kainuun ska
Lapin ska
Ålands rpl

Sammanläggningen av regionplane- och landskapsförbunden har inte lett till förändringar i regionplaneområdenas gränser. En förteckning över regionplaneområdena och de därtill hörande kommunerna samt över områdesförändringarna ingår i Statistikcentralens årliga publikation 'Kommunnumrering'.

Se område.

Tätort

Som tätorter betraktas alla byggnadsgrupper med minst 200 invånare, där avståndet mellan byggnaderna i allmänhet inte överstiger 200 meter. Vid avgränsningen av tätorterna beaktas förutom bostadshus även bl.a. byggnader som används som affärs- och kontorslokaler e.dyl. arbetsplatser.

Tekniken för avgränsning av tätorter har förändrats sedan 1985. Avgränsningen sker maskinellt med hjälp av byggnadernas koordinatuppgifter. Gränsen följer bättre än tidigare den yttre gränsen för det bebyggda området. Till följd av detta är tätorternas arealuppgifter inte helt jämförbara med arealuppgifterna för de tätorter som bildats med hjälp av den tidigare metoden. Avgränsningen har gjorts på basis av det byggnadsbestånd som fanns vid tidpunkten 31.12.1990. De administrativa områdesindelningarna inverkar inte på avgränsandet av tätorter.

Se område.

Upplåtelseform

Verksamhetslokalerna indelas enligt upplåtelseform i:

- Lokaler som ägs av innehavaren
- Hyrda lokaler
- Okänd upplåtelseform

Uppvärmningssätt

Med uppvärmningssätt avses det uppvärmningssätt som huvudsakligen används för att värma upp byggnaden. Uppgift om uppvärmningssätt ges även för bostäder och verksamhetslokaler. Klassificeringen är följande:

- vattencentralvärme
- luftcentralvärme
- direkt eluppvärmning
- ugn- eller kaminuppvärmning
- ej fast värmeanordning
- okänt.

En byggnad med vattencentralvärme värms upp med cirkulerande vatten, en byggnad med luftcentralvärme med cirkulerande luft. Vid direkt eluppvärmning värms byggnaden

upp direkt med ett fast värmeelement som är kopplat till elnätet eller på något motsvarande sätt.

Vid ugn- eller kaminuppvärmning uppvärms en mur (ugn) som magasinerar värmen med ved eller något annat bränsle. Till ugnsuppvärmning hänförs också inmurade elektriska värmekondensatorer, fristående fasta oljevärmare samt öppna spisar med varmluftscirkulation (inte i lättkonstruktion). Ugnar för bastuuppvärmning räknas inte som uppvärmningsanordningar.

Utrustning

Uppgifterna om byggnadernas och bostädernas utrustning härstammar från byggnads- och bostadsuppgifter i det centrala befolkningsregistret.

Utrustning för byggnader omfattar:

- el
- avlopp
- vattenledning
- varmvatten
- hiss
- tvättstuga
- bastu i huset
- simbassäng
- källare med kylanordning
- maskinell ventilation
- skyddsrum.

Verksamhetslokal

Med verksamhetslokal avses ett byggnadsutrymme som innehåller av ett företag, en firma, organisation, myndighet e.dyl. och som används för annat än bostadsändamål. Alla i samma byggnad belägna verksamhetslokaler som disponeras av samma innehavare betraktas som en enda verksamhetslokal om de används för samma ändamål. Utrymmen som är belägna i olika byggnader betraktas alltid som olika verksamhetslokaler. Om samma utrymme används av flera olika affärsföretag eller dylikt, har det delats upp i separata verksamhetslokaler.

Uppgifterna om verksamhetslokal har tagits ur det centrala befolkningsregistrets byggnads- och lägenhetsuppgifter.

Verksamhetslokalens användningssyfte

Verksamhetslokalens huvudsakliga användningssyfte definieras som det syfte som största delen av verksamhetslokalens yta används för.

Klassificeringen, som motsvarar byggnadsklassificeringen, är följande:

- butiks-, inkvarterings- och bespisningslokaler
- vårdlokaler
- kontors- och förvaltningslokaler
- möteslokaler
- undervisningslokaler
- industrilokaler
- lagerlokaler
- trafiklokaler och övriga lokaler
- användningsändamål okänt.

Verksamhetslokals yta

En verksamhetslokals yta avser den totala yta som en innehavare av en verksamhetslokal har i en och samma byggnad, och som används för samma syfte. Om en innehavare av en verksamhetslokal samtidigt t.ex. i olika våningar i en och samma byggnad har utrymmen som inte är direkt förbundna med varandra, avser ytan den sammanlagda ytan av lokalerna i olika våningar. Ytan beräknas från väggarnas insidor.

Se *våningsyta*.

Våningsantal

I byggnadens våningsantal medräknas alla de huvudsakligen ovanför markytan belägna våningar, där det finns bostads- eller arbetsrum eller utrymmen i enlighet med byggnadens användningssyfte. Om antalet våningar är olika i olika delar av byggnaden, avser våningsantalet det största antalet våningar i byggnaden.

I fråga om byggnader som färdigställts efter 1980 anges våningsantalet som ett medeltal med beaktande av helheten, om våningsytan i någon våning utgör en mycket liten del våningsytan i byggnadens huvudsakliga våningar. T.ex. en stor industrihall i en våning med kontorslokaliteter med liten våningsyta i tre våningar anses ha våningsantalet ett.

Våningsyta

Till en byggnads våningsyta räknas våningarnas yta och den del av vindens eller källarvåningarnas yta där det finns bostads- eller arbetsrum eller andra utrymmen i enlighet med byggnadens huvudsakliga användningssyfte.

Våningsytan är den vågräta yta som begränsas av ytteridan av våningarnas väggar eller deras tänkta fortsättning vid öppningar eller dekorationsdetaljer i ytterväggarna.

Värmekälla

Med värmekälla avses det bränsle eller den värmekälla som huvudsakligen används för uppvärmning av byggnaden. Klassificeringen är:

- fjärr- eller regionvärme
- olja, gas
- stenkol
- trä, torv
- annan, okänd.

Med fjärr- eller regionvärme avses uppvärmning som sker genom att värme leds till byggnaden från en värmecentral som befinner sig utanför byggnaden och som är gemensam för flera fastigheter. Uppgift ingår inte om vilket bränsle som används vid fjärr- eller regionuppvärmningen.

Appendix 2

List of concepts

The concepts appearing in the tables of the population and housing census are the following:

- Building
- Building material
- Connections to municipal networks
- Dwelling population
- Equipment
- Floor area of business premises
- Floorage of a building
- Freetime residence
- Heating fuel / source of heat
- Heating system
- Intended use of a building
- Intended use of business premises
- Leisure-time residential building - Free-time residences
- Municipality
- Non-residential spaces
- Number of storeys
- Province
- Region
- Regional planning area
- Summer cottage - Free-time residence
- Tenure status
- Type of building
- Urban settlement
- Year of construction or basic repairs

Building

A building refers to any independent structure permanently constructed or erected on the site where it is located which has its own entrance and which contains covered space intended for different purposes and usually enclosed within outer walls or walls separating it from other structures (buildings).

Caves and other subterranean spaces which are mainly enclosed within rock or similar walls and/or which do not contain structures comparable to the interior structures of buildings proper, for example underground oil tanks, are not regarded as buildings.

Stalls, kiosks etc. of light construction that do not contain space separated by closed walls, as well as transportable caravans, ships etc. are not included as buildings.

Building data are derived from the Central Population Register.

Buildings included in the building stock statistics comprise all other buildings with the exception of

- summer cottages,
- buildings intended for storing liquids,
- buildings used only in agricultural production,
- sauna buildings belonging to residential buildings,
- outhouses of residential buildings,
- buildings entirely controlled by foreign missions,
- buildings of the armed forces and

- civil defence shelters, except in cases when such buildings are occupied or contain business premises.

See *Free-time residence*.

Building material

Building material refers to the material of which the supporting vertical structures of a building have mainly been made. The building material classification is as follows:

- stone
- concrete, light concrete
- brick
- steel
- wood
- other, unknown

Connections to municipal networks

The network connections of buildings are the following:

- sewer
- piped water
- electricity
- natural gas.

Dwelling population

The dwelling population comprises persons who, according to the Central Population Register, permanently resided in dwellings at the end of 1990.

Persons receiving treatment in institutions, residing in boarding houses and abroad and homeless persons are not included in the dwelling population.

Persons living in buildings classified as boarding house buildings whose living quarters do not meet the definition of a dwelling are not included in the dwelling population.

The basic population for families differs from the dwelling population in that it also includes those living in boarding houses.

Equipment

The data on the equipment of dwellings and buildings are derived from the building and dwelling data of the Central Population Register.

The equipment of a building includes:

- electricity
- sewer
- piped water

- hot water
- lift
- laundry room
- sauna in building
- swimming pool
- refrigerated cellar
- automated ventilation
- civil defence shelter.

- electricity
- wood, peat
- other, unknown

District heating refers to heating in which heat is supplied to a building from an external heating centre serving several properties. There are no data on the type of fuel used in district heating.

Floor area of non-residential spaces

The floor area of business premises comprises all the floor area that the occupant of the premise has in the same building and which is used for the same purpose. If, for instance, the same business premises are located on different storeys of a building so that the space on each floor is not directly connected with the space on other floors, the floor area refers to the total floor area on the different storeys. The floor area is calculated from the inner surfaces of the walls.

See *floorage of a building*.

Floorage of a building

The floorage of a building comprises the floor areas of the different storeys and the area of attic or basement storeys in which there are dwelling or working rooms or other space conforming to the principal intended use of the building.

The floorage is the horizontal area enclosed by the outer surfaces of the walls of the storeys or their imagined continuation for openings and decorations on the surface of the outer walls.

Free-time residence (Summer cottage)

A free-time residence refers to a leisure-time residential building constructed permanently on the site of its location or to a residential building that is used as a holiday or leisure-time dwelling. Holiday cottages serving business purposes, buildings in holiday villages and allotment garden cottages are not included in leisure-time residential buildings.

In the 1990 census, summer cottages comprise all those buildings the intended use of which on 31 December 1990 was a leisure-time residential building or which on the date were used as a holiday residence.

The data on summer cottages have been obtained from the building and dwellings data of the Central Population Register, supplemented by data from the National Board of Taxation.

Heating fuel / source of heat

Heating fuel / source of heat refers to the main fuel or energy source in the heating of a building.

Data on heating fuel is also obtained for dwellings and business premises.

The classification is as follows:

- district heating
- oil, gas
- coal

Heating system

Heating system refers to the main method of heating used in the heating of building.

Data on the heating system are also available for dwellings and business premises.

The classification is as follows:

- water central heating system
- air central heating system
- direct electric heating
- stove heating
- no fixed heating installation
- unknown

In a water central heating system, the building is heated with circulating water, and in air central heating system with circulating air.

In direct electric heating the building is heated with the aid of a fixed radiator etc. connected directly to the electricity network.

In stove heating, heating takes place by burning wood or other fuels in a fireplace (stove) that stores heat.

Stove heating also includes electric heating reservoirs, separate fixed oil heaters and heat-preserving fireplaces (not of light construction).

Stoves used for heating saunas are not regarded as heating equipment.

Intended use of a building

The intended use of a building is determined according to the purpose for which the largest part of the floorage of the building is used.

The main categories of the classification of buildings are:

0. Residential buildings
1. Shop, accommodation and restaurant buildings
2. Institutional buildings
3. Office and administrative buildings
4. Buildings for assembly
5. Educational buildings
6. Industrial buildings
7. Warehouses
8. Agriculture, forestry and fisheries industry buildings
9. Transport service and other buildings

The classification of the intended use of buildings is presented in Appendix 7. Not all the classes in the classification of building are included in the building stock.

See *building*.

Intended use of business premises

The main intended use of business premises is determined according to the purpose for which the largest part of the floor area of the premises is used.

The classification corresponds to the classification of buildings.

The classification used is as follows:

- shop, accommodation and restaurant premises
- institutional premises
- office premises
- assembly premises
- educational premises
- industrial premises
- warehouse premises
- transport premises and other premises
- intended use unknown.

Municipality

In 1990, there were 460 municipalities in Finland. Traditionally, municipalities have been divided into two groups: cities and other municipalities. Statistics Finland introduced a new statistical grouping of municipalities as from 1989. This classification distinguishes between urban and rural features better than the administrative division into cities and other municipalities.

In the new municipal classification, municipalities are grouped according to the share of urban settlement population and the population of the largest urban settlement into three classes:

1. Urban-type municipalities
2. Densely populated municipalities
3. Rural-type municipalities

Municipalities of the urban type include those municipalities in which at least 90 % of the population lives in urban settlements, or the population of the largest urban settlement is at least 15 000. Such municipalities total 59, of which cities make up 55 and other municipalities four.

Densely populated municipalities are municipalities in which at least 60 % but less than 90 % of the population lives in urban settlements and in which the population of the largest urban settlement is at least 4 000 but less than 15 000. The number of such municipalities is 50, of which cities 19 and other municipalities 31.

Municipalities of the rural type include those municipalities in which less than 60 % of the population lives in urban settlements and in which the population of the largest urban settlement is below 15 000, and those municipalities in which at least 60 % but less than 90 % of the population lives in urban settlements and the population of the largest settlement is less than 4 000. There are 351 such municipalities. This includes ten cities and 341 other municipalities.

The division according to the new classification is shown by provinces in Appendix 6. The list of municipalities, form of municipality and changes that have occurred is contained in 'the numbering of municipalities' publication of Statistics Finland.

See *region*.

Non-residential spaces/Business premises

Business premises are premises in a building that is occupied by a company, firm, organisation, authority etc. and which are used for purposes other than residential purposes.

All business premises belonging to the same occupant in the same building are considered to constitute a single business premises, if they are used for the same purpose. Business premises located in different buildings are always classified as different business premises. If the same space is used by several companies or other entities, it has been divided into separate premises.

The data on business premises is derived from the building and dwelling statistics of the Central Population Register.

Number of storeys

The number of storeys of a building consists of all the storeys that are primarily above ground level and in which there are dwelling or working rooms or other space conforming to the intended use of the building. If the number of storeys in the building varies in different parts of the building, the number of storeys refers to the greatest number of storeys in the building.

For buildings completed after 1980, the number of storeys is expressed as an average number taking into account the building in its entirety, if the share of the floorage of a certain storey of a building in the floorage of the main storeys is very small. For example, if a large industrial workshop is basically a one-storey building, but office space with small floorage is located on three storeys, then the number of storeys is given as one.

Province

There were 12 provinces in Finland in 1990. These were

Province of Uusimaa
Province of Turku and Pori
Province of Häme
Province of Kymi
Province of Mikkeli
Province of North Carelia
Province of Kuopio
Province of Central Finland
Province of Vaasa
Province of Oulu
Province of Lapland
Autonomous Territory of the Åland Islands

A list of municipalities and changes in area that have taken place is included in 'the 'Numbering of municipalities' publication of Statistics Finland.

See *region*.

Region

The administrative regional divisions used in the 1990 census relate to 31 December 1990. A list of provinces, regional planning areas and municipalities and regional changes that have taken place is included in the publication. Numbering of municipalities published annually by Statistics Finland. Data are also published on the regions of South Bothnia, the Vaasa coastal district,

Central Bothnia and the Greater Helsinki area. In addition to administrative regional divisions, information can also be produced from regional divisions based on the use of coordinates, for example sub-regions, urban settlements and map squares. See municipality, province, sub-region, postal code area, regional planning area, urban settlement.

Regional planning area

There were 20 regional planning areas in Finland in 1990. They were

Helsinki regional planning area
East Uusimaa regional planning area
West Uusimaa regional planning area
Western Uusimaa regional planning area
Varsinais-Suomi regional planning area
Satakunta regional planning area
Tampere regional planning area
Kanta-Häme regional planning area
Päijät-Häme regional planning area
Kymenlaakso regional planning area
South Carelia regional planning area
South Savo regional planning area
North Carelia regional planning area
North Savo regional planning area
Central Finland regional planning area
Vaasa province regional planning area
North Ostrobothnia regional planning area
Kainuu regional planning area
Lapland regional planning area
Åland regional planning area

The joining of regional planning areas and provincial unions did not result in any changes in the boundaries of regional planning areas. A list of municipalities and area changes by regional planning areas is included in the publication of Statistics Finland entitled 'Numbering of municipalities'.

See *region*.

Tenure status

Business premises are classified according to their tenure status as follows:

- Owner-occupied business premises
- Rented business premises
- Other tenure status (e.g. life annuity, kinship)
- Tenure status unknown

Type of building

Residential buildings are classified by type as follows:

Detached houses. This category comprises residential buildings containing 1-2 dwellings, incl. semidetached houses and other comparable detached residential buildings.

Terraced houses. This category comprises residential buildings with at least three adjoining dwellings. The group contains row and chain houses.

Blocks of flats. This category includes residential buildings of at least three dwellings in which at least two dwellings are located of one above the other and which do not belong to the previous categories.

Other residential buildings. This category consists of residential buildings whose type is unknown.

Urban settlement

An urban settlement refers to a group of buildings which are not usually more than 200 metres apart from each other and which together house at least 200 persons. In defining urban settlement, account is also taken of buildings other than residential buildings, e.g. buildings used as commercial, office and other workplaces.

The technique of delineating urban settlements has been changed compared with 1985. The delineation takes place electronically by making use of coordinate data on buildings.

The boundary follows the boundary of the built-in area more accurately than before. As a result the area data for urban settlements are not fully comparable with the area data for urban settlements formed by the former method. The delineation has been made according to the building stock as at 31 December 1990. Administrative divisions have no effect on the formation of urban settlements. See *region*.

Year of construction or basic repairs

The year of construction refers to the year during which the building was completed. If basic repairs have been carried out on the building that can be compared to rebuilding, the building year is the year of basic repairs.

Vuoden 1990 väestölaskennan julkaisut

Vuoden 1990 väestölaskennasta laaditaan yksitoista julkaisua. Lukuunottamatta julkaisuja *Kunnittaiset tiedot* ja *Otostietoja työvoimasta ja työmatkoista*, julkaisut ovat kaksikielisiä (suomi – ruotsi) ja ne sisältävät englanninkieliset tekstiosuudet.

1. Väestön taloudellinen toiminta

Julkaisu sisältää tietoja väestön taloudellisesta toiminnasta. Tässä kuvataan väestön jakautumista esim. pääasiallisen toiminnan, elinkeinon ja ammattiaseman mukaan. Samoin tämä osa sisältää tietoa väestön koulutuksesta, tuloista sekä työpaikan sijainnista.

2. Työvoimamuutokset

Julkaisussa kuvataan työvoiman muutosvirtoja: väestön pääasiallisen toiminnan muutoksia, työelämään tulevien ikäluokkien sijoittumista, työmarkkinoilla tapahtuvia työpaikan vaihdoksia, siirtymisiä työllisyyden ja työttömyyden välillä sekä siirtymistä työvoiman ulkopuolelle.

3. Asuntokunnat ja perheet

Vuoden 1990 väestölaskennan Asuntokunnat ja perheet -julkaisu sisältää tietoja asuntokunnan viitehenkilöiden ja perheen miesten/naisten pääasiallisesta toiminnasta, tuloista, elinkeinosta, lapsiluvusta ja iästä. Lisäksi kuvataan asuntokuntien ja perheiden henkilölukua, perhetyyppejä, asuntokunnan kokoonpanoa ja lasten ikäjakaumaa. Samoin kuvataan lapsiväestöä isän tai äidin iän mukaan ja perheisiin kuulumattomia tulojen ja iän mukaan.

4. Rakennukset ja toimitilat

Julkaisu sisältää keskeisiä tietoja rakennuksista ja toimitiloista. Toimitilatietoja julkaistaan ensimmäisen kerran rekisteripohjaisina tilastoina. Edelliset tiedot ovat vuoden 1980 väestölaskennasta.

5. Kesämökkit

Väestölaskennan kesämökkijulkaisu sisältää tietoja kesämökeistä sekä niiden ominaisuuksista lääneittäisten ja seutukaava-alueittaisten taulukoiden lisäksi myös kunnittain.

6. Asunnot ja asuinolot

Sisältää keskeisiä tietoja suomalaisten asuinoloista sekä asuntojen määrästä ja ominaisuuksista. Julkaisu sisältää ensimmäisen kerran tiedot erikseen myös tilapäisesti asutuista ja kokonaan asuinkäytön ulkopuolella olevista asunnoista.

7. Kunnittaiset tiedot

Kuntatason tietoja kaikilta laskennan ilmiöalueilta.

8. Ammatti ja sosioekonominen asema

Julkaisu sisältää tietoa väestön ja työvoiman ammattirakenteesta ja sosioekonomisesta asemasta. Lisäksi tässä julkaisussa on kuvattu myös asuntokuntien ja perheiden jakautumista ammatin ja sosioekonomisen aseman mukaan.

9. Vuoden 1990 väestölaskennan luotettavuus

Julkaisussa verrataan lomakekyselyssä saatuja tietoja rakennuksista, huoneistoista ja väestön taloudellisesta toiminnasta varsinaisen laskennan tietoihin. Vertailut tehdään koko maan lisäksi lääneittäin ja seutukaava-alueittain. Julkaisussa kerrotaan, miten laskenta- ja otosaineistosta saadut tiedot poikkeavat toisistaan ja mistä erot todennäköisesti johtuvat.

10. Otostietoja työvoimasta ja työmatkoista

Julkaisu sisältää tietoja väestön pääasiallisesta toiminnasta, ammattirakenteesta (sekä vuoden 1980 että 1987 luokituksella), sosioekonomisesta asemasta, työmatkasta sekä koko- ja osa-aikatyöstä. Tiedot ovat koko maasta, osa myös lääneistä, seutukaava-alueista ja pääkaupunkiseudusta.

11. Taajamat 1990

Taajamat 1990-julkaisu sisältää väestölaskentatietoja vuoden 1990 lopun olosuhteiden mukaisesti rajatuista taajamista. Tietoja on taajamien pinta-aloista, väestörakenteesta, asumistiheydestä sekä asuinhuoneistojen ja rakennusten määrästä.

Bilaga 3

Publikationer om folkräkningen 1990

Elva publikationer utges om folkräkningen 1990. Med undantag av publikationerna *Kommunvisa uppgifter* och *Urvalsuppgifter om arbetskraft och arbetsresor* är alla publikationer tvåspråkiga (finska – svenska) och de innehåller engelsk text.

1. Befolkningens ekonomiska verksamhet

Publikationen omfattar uppgifter om befolkningens ekonomiska verksamhet. Befolkningens fördelning efter t.ex. huvudsaklig verksamhet, näringsgren och yrkesställning beskrivs. Denna del innehåller även uppgifter om befolkningens utbildning, inkomster samt arbetsplatsens läge.

2. Arbetskraftsförändringar

Publikationen beskriver arbetskraftens förändringsflöden: förändringar i befolkningens huvudsakliga verksamhet, de nya årsklassernas placering i arbetslivet, byten av arbetsplats på arbetsmarknaden, övergång från sysselsättning till arbetslöshet samt utträde ur arbetskraften.

3. Bostadshushåll och familjer

Publikationen Bostadshushåll och familjer, som utges i samband med folkräkningen 1990 innehåller uppgifter om referenspersonernas och familjens mäns/kvinnors huvudsakliga verksamhet, inkomster, näringsgren, samt hur många och hur gamla barn de har. Dessutom beskrivs bostadshushållets och familjernas personantal, familjetyp, bostadshushållets struktur och barnens åldersfördelning. Likaså beskrivs barnpopulationen efter fars eller mors ålder samt personer som inte hör till familjer efter inkomster och ålder.

4. Byggnader och verksamhetslokaler

Publikationen omfattar uppgifter om byggnader och verksamhetslokaler efter användningssyfte. Uppgifter om verksamhetslokaler publiceras för första gången som registerbaserad statistik. De uppgifter som senast publicerats gällde 1980 års folkräkning.

5. Fritidshus

Folkräkningens Fritidshuspublikation omfattar uppgifter om sommarstugor och deras egenskaper, som presenteras i tabellform länsvis, regionplaneområdesvis och kommunvis.

6. Bostäder och boendeförhållanden

Publikationen innehåller uppgifter om boendenivån i Finland samt om antalet bostäder och deras egenskaper. För första gången publiceras här separata uppgifter om tillfälligt bebodda och helt utanför boendebbruk varande bostäder.

7. Kommunvisa uppgifter

Publikationen innehåller kommunvisa uppgifter om alla typer av företagsformer som omfattas av folkräkningen.

8. Yrke och socioekonomisk ställning

Publikationen innehåller uppgifter om befolkningens och arbetskraftens yrkesstruktur och socioekonomisk ställning. Dessutom beskrivs bostadshushållets och familjernas fördelning efter yrke och socioekonomisk ställning.

9. Kvalitetsundersökning rörande folkräkningen 1990

Publikationen jämför uppgifter som erhållits om byggnader, bostäder och befolkningens ekonomiska verksamhet genom blankettundersökning med uppgifterna ur den egentliga folkräkningen. Jämförelserna görs för hela landet, och dessutom länsvis och regionplaneområdesvis. Publikationen beskriver på vilket sätt de uppgifter som erhållits ur folkräkningsmaterialet och urvalsmaterialet avviker från varandra och vad dessa skillnader sannolikt beror på.

10. Urvalsuppgifter om arbetskraft och arbetsresor

Publikationen innehåller uppgifter om befolkningens huvudsakliga verksamhet, yrkesstruktur (både enligt 1980 och 1987 års klassificering), socioekonomisk ställning, arbetsresor samt hel- och deltidsarbete. Uppgifterna gäller hela landet, och i vissa fall också olika län och regionplaneområden samt huvudstadsregionen.

11. Tätorter 1990

Tätorter 1990 -publikationen innehåller folkräkningsuppgifter om tätorter som avgränsats enligt situationen i slutet av 1990. Publikationen innehåller uppgifter om tätorternas area, befolkningsstruktur, boendetäthet samt antalet bostadslägenheter och byggnader.

Appendix 3

Publications of the 1990 census

Eleven publications will be prepared on the 1990 census. With the exception of the publications data by municipality and sample data on the labour force and journeys to work, all publications are bilingual (Finnish – Swedish) and contain selections in English.

1. Economic activity of the population

The publication contains information on the economic activity of the population. It describes the distribution of the population on the basis of e.g. main economic activity, business and occupational status. This volume also includes information on the population's education, income and location of workplace.

2. Changes in the labour force

The publication describes changes in the labour force: changes in the main economic activity of the population, placement of new age groups entering the labour market, changes of jobs taking place in the labour market, shifts between employment and unemployment and withdrawals from the labour force.

3. Household-dwelling units and families

The household-dwelling units and families publication of the 1990 census contains data on the reference persons and men and women in families on main activity, income, business, socioeconomic status, number of children and age. In addition, the number of persons in household-dwelling units and families, the family type, the composition of the household-dwelling unit and age distribution of the children are described. In addition, the child population is described according to the age of father or mother and those not belonging to families according to income and age.

4. Buildings and non-residential spaces

The publication contains key data on buildings and business premises. Data on business premises will be published for the first time in register-based form. Previous data are from the 1980 census.

5. Summer cottages

The census publication on summer cottages contains information on summer cottages and their properties by province, regional planning area and municipality.

6. Dwellings and housing conditions

The publication contains key data on Finnish housing conditions and the number and properties of dwellings. For the first time the publication includes separate data on temporarily occupied dwellings and those entirely unused for residential purposes.

7. Data by municipality

Municipal-level data on all phenomena covered by the census.

8. Occupation and socioeconomic status

The publication contains information on the occupational structure and socioeconomic status of the population and the labour force. In addition, it describes the distribution of household-dwelling units and families according to occupation and socioeconomic status.

9. Reliability of the 1990 census

This publication compares data obtained by means of questionnaires on buildings, dwellings and the economic activity of the population with the actual census. The comparison will be made by province and regional planning areas, as well as for the entire country. The publication describes how data obtained from the census and the sample data differ from each other and the likely causes of the differences.

10. Preliminary data on the 1990 census

The publication contains information on the main economic activity of the population, occupational structure (both in the classifications of 1980 and 1987), socioeconomic status, journeys to work, and full- and part-time work. The data are for the entire country, a part also for provinces, regional planning areas and the Greater Helsinki area.

11. Localities 1990

Localities 1990 contains census data on Finland's localities as at the end of 1990. The topics covered range from area to population structure, population density and the number of dwellings and buildings.

Liite 4

Kunnittaisen tilastopaketin taulut

Väestön taloudellinen toiminta

Kunnittaiset taulut

Väestö ja työvoima

- K 00 Yleistietoja väestöstä ja työvoimasta verrattuna koko maahan, lääniin, seutukaava-alueeseen ja saman suuruusluokan kuntiin 31.12.1990
- K 01 Väestö pääasiallisen toiminnan, sukupuolen, siviilisäädyn ja iän (5-v.) mukaan 31.12.1990
- K 01R Ruotsinkielinen väestö pääasiallisen toiminnan, sukupuolen, siviilisäädyn ja iän (5-v.) mukaan 31.12.1990
- K 01S Saamenkielinen väestö pääasiallisen toiminnan, sukupuolen, siviilisäädyn ja iän (5-v.) mukaan 31.12.1990
- K 02 Väestö sosioekonomisen aseman (2-nro), sukupuolen ja iän (5-v.) mukaan 31.12.1990
- K 02R Ruotsinkielinen väestö sosioekonomisen aseman (2-nro), sukupuolen ja iän (5-v.) mukaan 31.12.1990
- K 02S Saamenkielinen väestö sosioekonomisen aseman (2-nro), sukupuolen ja iän (5-v.) mukaan 31.12.1990
- K 03 Työvoima elinkeinon (2-nro), sukupuolen ja iän (5-v.) mukaan 31.12.1990
- K 03R Ruotsinkielinen työvoima elinkeinon (2-nro), sukupuolen ja iän (5-v.) mukaan 31.12.1990
- K 05 Työllinen työvoima elinkeinon (20 luokkaa), ammattiaseman ja sukupuolen mukaan 31.12.1990
- K 06 Työllinen työvoima ammatin (4-nro), sukupuolen, iän ja valtionveronalaisten tulojen (medianitulot) mukaan 31.12.1990
- K 07 Työllinen työvoima sosioekonomisen aseman (2-nro), sukupuolen ja iän (5-v.) mukaan 31.12.1990
- K 11 15 vuotta täyttänyt väestö koulutusasteen, sukupuolen ja iän (5-v.) mukaan 31.12.1990
- K 11R Ruotsinkielinen 15 vuotta täyttänyt väestö koulutusasteen, sukupuolen ja iän (5-v.) mukaan 31.12.1990
- K 12 Työvoima koulutusasteen, sukupuolen ja iän (5-v.) mukaan 31.12.1990
- K 12R Ruotsinkielinen työvoima koulutusasteen, sukupuolen ja iän (5-v.) mukaan 31.12.1990

K 13 15 vuotta täyttänyt väestö koulutuksen (4-nro) ja sukupuolen mukaan, erikseen työllinen ja työtön työvoima 31.12.1990

K 14 Työvoima koulutusalan ja -asteen sekä elinkeinon (10 luokkaa) mukaan 31.12.1990

K 15 Työvoima elinkeinon (10 luokkaa), ammattiaseman, tulotyyppin, sukupuolen ja vuoden 1990 valtionveronalaisten tulojen mukaan 31.12.1990

Työssäkäynti

K 20 Kunnassa työssäkäyvät elinkeinoittain (10 luokkaa) verrattuna koko maahan, lääniin, seutukaava-alueeseen ja saman suuruusluokan kuntiin 31.12.1990

K 21 Kunnassa asuva työllinen työvoima elinkeinon (10 luokkaa), sukupuolen ja työpaikan sijainnin mukaan sekä kunnassa työssäkäyvät elinkeinon, sukupuolen ja asuinpaikan sijainnin mukaan 31.12.1990

K 22 Kunnassa asuva työllinen työvoima työpaikan sijaintikunnan, sukupuolen ja elinkeinon (10 luokkaa) mukaan sekä nettopendelöinti kunnittain 31.12.1990

K 23 Kunnassa työssäkäyvät asuinkunnan, sukupuolen ja elinkeinon (10 luokkaa) mukaan sekä nettopendelöinti kunnittain 31.12.1990

K 24 Kunnassa työssäkäyvät elinkeinon (10 luokkaa), sukupuolen ja sosioekonomisen aseman (1-nro) mukaan sekä valtionveronalaiset tulot vuonna 1990 tuloonsaajaa kohti 31.12.1990

K 25 Kunnan ulkopuolelta tuleva työllinen työvoima elinkeinon (10 luokkaa), sukupuolen ja iän (5-v.) mukaan 31.12.1990

K 26 Asuinkunnan ulkopuolella työssäkäyvät elinkeinon (10 luokkaa), sukupuolen ja iän (5-v.) mukaan 31.12.1990

Taulut saatavissa aluejaolla: koko maa, läänit, seutukaava-alueet, kunnat

Poikkeus: Taulut K 00, K 20, K 21, K 22, K 23, K 24, K 25, K 26: vain kunnittain. R-taulut tulostetaan vain ruotsin- ja kaksikielisistä kunnista ja S-taulut vain Enontekiön, Inarin, Sodankylän ja Utsjoen kunnista.

Osa-alueittaiset taulut

Väestö ja työvoima

- O 00 Yleistietoja osa-alueista 31.12.1990
- O 01 Väestö sukupuolen, iän (5-v.), pääasiallisen toiminnan ja ammattiaseman mukaan 31.12.1990
- O 01R Ruotsinkielinen väestö sukupuolen, iän (5-v.), pääasiallisen toiminnan ja ammattiaseman mukaan 31.12.1990
- O 04 Työvoima sukupuolen ja sosioekonomisen aseman (1-nro) mukaan 31.12.1990
- O 05 Työvoima sukupuolen, vuoden 1990 valtionveronalaisten tulojen ja elinkeinon (10 luokkaa) mukaan 31.12.1990
- O 08 15 vuotta täyttänyt väestö sukupuolen ja vuoden 1990 valtionveronalaisten tulojen mukaan 31.12.1990
- O 09 15 vuotta täyttänyt väestö, erikseen työvoima, sukupuolen ja koulutusasteen mukaan 31.12.1990

Työssäkäynti

- O 20 Alueella työssäkäyvät elinkeinoittain (10 luokkaa) 31.12.1990
- O 21 Alueella työssäkäyvät elinkeinon (2-nro), sukupuolen ja asuinpaikan sijainnin mukaan sekä alueella asuva työllinen työvoima elinkeinon (2-nro) mukaan 31.12.1990
- O 22 Työllinen työvoima asuinalueen, työpaikan sijaintialueen ja elinkeinon (10 luokkaa) mukaan 31.12.1990

Taajamittaiset taulut

Väestö ja työvoima

- T 00 Yleistietoja taajamista 31.12.1990
- T 00Y Väestö ja työvoima sukupuolen sekä työllinen työvoima sukupuolen ja elinkeinon (10 luokkaa) mukaan 31.12.1990

Työssäkäynti

- T 20 Alueella työssäkäyvät sukupuolen ja elinkeinon (10 luokkaa) mukaan 31.12.1990

Asuntokunnat ja perheet

Kunnittaiset taulut

- K 30 Asuntokunnat rakenteen ja henkilöluvun mukaan 31.12.1990
- K 31 Asuntokunnat viitehenkilön iän (5-v.), sukupuolen, siviilisäädyn ja kielen sekä asuntokunnan henkilöluvun mukaan 31.12.1990
- K 32 Perheet kielen, tyyppin ja henkilöluvun mukaan 31.12.1990
- K 33 Perheet tyyppin, vanhempien työvoimaan kuuluvuuden sekä alle 18-vuotiaiden lasten iän ja lukumäärän mukaan 31.12.1990
- K 34 Perheet äiti ja lapsia -perheissä naisen ja muissa perheissä miehen sosioekonomisen aseman sekä alle 18-vuotiaiden lasten iän ja lukumäärän mukaan sekä naisen ja viitehenkilön sosioekonomisen aseman mukaan 31.12.1990
- K 35 Asuntokunnat henkilöluvun ja vuoden 1990 valtionveronalaisten tulojen mukaan sekä valtionveronalaiset tulot henkeä kohti 31.12.1990
- K 36 Perheet äiti ja lapsia -perheissä naisen ja muissa perheissä miehen iän (5-v.) sekä vuoden 1990 valtionveronalaisten tulojen mukaan 31.12.1990

- K 37 Perheet, joissa työttömiä viikolla 25. – 31.12.1990, perhetyypin ja henkilöluvun mukaan 31.12.1990
- K 38 Perheet tyyppin, naisen, lasten ja miehen iän (5-v) mukaan 31.12.1990
- K 39 Perheet miehen (äiti ja lapsia -perheissä naisen) oleskelukunnan, perhetyypin, miehen (äiti ja lapsia -perheissä naisen) kunnassa oleskelun tyyppin mukaan sekä perheen henkilöluvun ja naisen kunnassa oleskelun tyyppin mukaan 31.12.1990

Osa-alueittaiset taulut

- O 30 Perheet ja perheisiin kuulumattomat henkilöluvun ja vuoden 1990 valtionveronalaisten tulojen mukaan 31.12.1990
- O 31 Lapsiperheet ja alle 18-vuotiaat lapset perhetyypin, vanhempien työvoimaan kuuluvuuden ja lasten iän mukaan 31.12.1990
- O 32 Perheet, joissa alle 11-vuotiaita lapsia, sekä alle 11-vuotiaat lapset ikäluokittain (1-v) perhetyypin ja vanhempien pääasiallisen toiminnan mukaan 31.12.1990

Asuinolot

Kunnittaiset taulut

- K 50 Asuntoväestö iän, sukupuolen ja asumistason mukaan 31.12.1990
- K 51 Asuntokunnat henkilöluvun ja talotyypin mukaan 31.12.1990
- K 52 Asuntokunnat asunnon hallintaperusteen ja huone-luvun mukaan 31.12.1990
- K 53 Asuntokunnat henkilöluvun ja asunnon hallintape-rusteen mukaan 31.12.1990
- K 54 Asuntokunnat viitehenkilön iän ja asunnon hallinta-perusteen mukaan; ahtaasti asuvat asuntokunnat erikseen 31.12.1990
- K 55 Asuntokunnat viitehenkilön sosioekonomisen ase-man ja henkilöluvun sekä asunnon huoneluvun mu-kaan 31.12.1990
- K 56 Asuntokunnat asunnon talotyypin, hallintaperusteen ja asumistason mukaan 31.12.1990

- K 57 Asuntokunnat viitehenkilön sukupuolen, siviilisää-dyn, iän ja asumistason mukaan 31.12.1990
- K 58 Vanhusasuntokunnat viitehenkilön iän ja sukupuo-len, asunnon pinta-alan, asumistiheyden ja vuoden 1990 valtionveronalaisten tulojen mukaan 31.12.1990
- K 59 Asuntokunnat elinvaiheen ja asumistason mukaan 31.12.1990

Osa-alueittaiset taulut

- O 50 Asuntokunnat henkilöluvun ja asuinrakennuksen ta-lotyypin mukaan 31.12.1990
- O 52 Asuntokunnat asumistason ja henkilöluvun mukaan 31.12.1990

Taajamataulu

- T 50 Asuntokunnat asumistason ja henkilöluvun mukaan 31.12.1990

Rakennus- ja asuntokanta

Kunnittaiset taulut

Asunnot

- K 70 Yleistietoja kunnan asuntokannasta verrattuna koko maahan, lääniin, seutukaava-alueeseen ja saman ko-koluokan kuntiin 31.12.1990
- K 71 Asunnot talotyypin, asukkaiden iän ja hallintape-rusteen mukaan 31.12.1990
- K 72 Asunnot talotyypin sekä huoneisto- ja keittiötyypin mukaan 31.12.1990
- K 73 Asunnot huoneluvun, keskipinta-alan ja talotyypin mukaan; ahtaasti asutut ja vailla vakinaisia asukkaia olevat erikseen 31.12.1990
- K 74 Asunnot hallintaperusteen, varusteiden, huoneluvun ja keskikoon mukaan 31.12.1990
- K 75 Asunnot ja asuntoväestö talotyypin ja huoneiston varusteiden mukaan 31.12.1990
- K 76 Asuntojen lukumäärä ja keskikoko talotyypin, va-rustetason ja rakentamis- tai perusparannusvuoden mukaan 31.12.1990
- K 78 Asunnot pinta-alaluokittain talotyypin mukaan 31.12.1990

- K 79 Asunnot talotyypin, lämmitystavan ja lämmitysai-neen mukaan 31.12.1990

Rakennukset

- K 80 Rakennukset pääasiallisen käytön, rakennusaineen ja rakentamis- tai perusparannusvuoden mukaan 31.12.1990
- K 81 Rakennukset pääasiallisen käytön, lämmitystavan ja -aineen mukaan 31.12.1990
- K 82 Rakennukset varusteiden ja kerrosluvun mukaan 31.12.1990

Toimitilat

- K 84 Toimitilat käyttötarkoituksen ja rakentamis- tai pe-rusparannusvuoden mukaan 31.12.1990
- K 85 Toimitilojen pinta-ala rakennuksen käyttötarkoituk-sen, toimitilan käyttötarkoituksen ja rakentamis- tai perusparannusvuoden mukaan 31.12.1990
- K 86 Toimitilat käyttötarkoituksen ja pinta-alan käytön mukaan 31.12.1990
- K 87 Toimitilat käyttötarkoituksen ja hallintamuodon mukaan 31.12.1990

Kesämökkit

- K 90 Yleistietoja kesämökeistä 31.12.1990
- K 91 Kesämökkit varusteiden, lämmityksen ja rakentamistai perusparannusvuoden mukaan 31.12.1990
- K 92 Kesämökkit pinta-alan ja rakentamistai perusparannusvuoden mukaan 31.12.1990
- K 93 Kesämökkit omistajan kotikunnan ja rakentamistai perusparannusvuoden mukaan 31.12.1990
- K 94 Yksityisten ja perikuntien omistamat kesämökkit sijaintikunnan ja rakentamistai perusparannusvuoden mukaan 31.12.1990

Osa-alueittaiset taulut

Asunnot

- O 70 Asunnot talotyyppin, varustetason ja rakentamistai perusparannusvuoden mukaan 31.12.1990
- O 71 Asunnot hallintaperusteen, talotyyppin ja varustetason mukaan 31.12.1990
- O 72 Asunnot huoneluvun, talotyyppin ja hallintaperusteen mukaan 31.12.1990

Rakennukset

- O 80 Rakennusten lukumäärä käyttötarkoituksen ja rakentamistai perusparannusvuoden mukaan 31.12.1990

O 81 Rakennusten kerrosalat käyttötarkoituksen ja rakentamistai perusparannusvuoden mukaan 31.12.1990

O 82 Rakennusten lukumäärä käyttötarkoituksen, lämmitystavan ja -aineen mukaan 31.12.1990

O 83 Rakennusten kerrosalat käyttötarkoituksen, lämmitystavan ja -aineen mukaan 31.12.1990

Toimitilat

O 84 Toimitilat käyttötarkoituksen ja pinta-alan mukaan 31.12.1990

O 85 Toimitilat rakennuksen käyttötarkoituksen ja rakentamistai perusparannusvuoden mukaan 31.12.1990

Kesämökkit

O 90 Kesämökkit rakentamistai perusparannusvuoden mukaan 31.12.1990

O 91 Kesämökkit pinta-alaluokittain 31.12.1990

Osa-alueetietoja tuotetaan vain niistä kunnista, joissa koordinaattitiedon taso on riittävän kattava.

Taajamataulu

Asunnot

T 70 Asunnot talotyyppin, varustetason ja rakentamistai perusparannusvuoden mukaan 31.12.1990

Bilaga 4

Folkräkningen 1990, kommunvisa och delområdesvisa tabeller

Befolkningens ekonomiska verksamhet

Kommunvisa tabeller

Befolkning och arbetskraft

- K 00 Allmänna uppgifter om kommunens befolkning och arbetskraft jämfört med hela landet, länet, regionplaneområdet och kommuner i samma storleksklass 31.12.1990
- K 01 Befolkning efter huvudsaklig verksamhet, kön, civilstånd och ålder (5 år) 31.12.1990
- K 01R Svenskspråkig befolkning efter huvudsaklig verksamhet, kön, civilstånd och ålder (5 år) 31.12.1990
- K 01S Samiskspråkig befolkning efter huvudsaklig verksamhet, kön, civilstånd och ålder (5 år) 31.12.1990
- K 02 Befolkning efter socioekonomisk ställning (2-siffr.), kön och ålder (5 år) 31.12.1990
- K 02R Svenskspråkig befolkning efter socioekonomisk ställning (2-siffr.), kön och ålder (5-år) 31.12.1990
- K 02S Samiskspråkig befolkning efter socioekonomisk ställning (2-siffr.), kön och ålder (5-år) 31.12.1990
- K 03 Arbetskraft efter näringsgren (2-siffr.), kön och ålder (5-år) 31.12.1990
- K 03R Svenskspråkig arbetskraft efter näringsgren (2-siffr.), kön och ålder (5-år) 31.12.1990
- K 05 Sysselsatt arbetskraft efter näringsgren (20 klasser), yrkesställning och kön 31.12.1990
- K 06 Sysselsatt arbetskraft efter yrke (4-siffr.), kön, ålder och statsskattepliktiga inkomster (medianinkomst) 31.12.1990
- K 07 Sysselsatt arbetskraft efter socioekonomisk ställning (2-siffr.), kön och ålder (5-år) 31.12.1990
- K 11 Den 15 år fyllda befolkningen efter utbildningsnivå, kön och ålder (5-år) 31.12.1990
- K 11R Den svenskspråkiga 15 år fyllda befolkningen efter utbildningsnivå, kön och ålder (5-år) 31.12.1990
- K 12 Arbetskraft efter utbildningsnivå, kön och ålder (5-år) 31.12.1990
- K 12R Svenskspråkig arbetskraft efter utbildningsnivå, kön och ålder (5-år) 31.12.1990
- K 13 Den 15 år fyllda befolkningen efter utbildning (4-siffr.) och kön, sysselsatt och arbetslös arbetskraft separat 31.12.1990

K 14 Arbetskraft efter utbildningsområde- och nivå samt näringsgren (10 klasser) 31.12.1990

K 15 Arbetskraft efter näringsgren (10 klasser), yrkesställning, inkomsttyp, kön och 1990 års statsskattepliktiga inkomster 31.12.1990

Sysselsättning

K 20 I kommunen arbetande efter näringsgren (10 klasser) jämfört med hela landet, länet, regionplaneområdet och kommuner i samma storleksklass 31.12.1990

K 21 Sysselsatt arbetskraft som bor i kommunen efter näringsgren (10 klasser), kön och arbetsplatsens läge samt i kommunen arbetande efter näringsgren, kön och bostadens läge 31.12.1990

K 22 Sysselsatt arbetskraft som bor i kommunen efter arbetsplatsens kommun, kön och näringsgren (10 klasser) samt nettopendlings kommunvis 31.12.1990

K 23 I kommunen arbetande efter bostadskommun, kön och näringsgren (10 klasser) samt nettopendlings kommunvis 31.12.1990

K 24 I kommunen arbetande efter näringsgren (10 klasser), kön och socioekonomisk ställning (1-siffr.) samt statsskattepliktiga inkomster år 1990 per inkomsttagare 31.12.1990

K 25 Inpendlare efter näringsgren (10 klasser), kön och ålder (5-år) 31.12.1990

K 26 Utpendlare efter näringsgren (10 klasser), kön och ålder (5-år) 31.12.1990

Tabellerna fås med följande områdesindelning: hela landet, län, regionplaneområden och kommuner

Undantag: Tabellerna K 00, K 20, K 21, K 22, K 23, K 24, K 25, K 26 görs upp endast kommunvis. R-tabellerna görs upp endast för svensk- och tvåspråkiga kommuner. S-tabellerna görs upp för kommunerna Enontekis, Enare, Sodankylä och Utsjoki.

Delområdesvisa tabeller

Befolkning och arbetskraft

- O 00 Delområdesöversikt 31.12.1990
- O 01 Befolkning efter kön, ålder (5-år), huvudsaklig verksamhet och yrkesställning 31.12.1990
- O 01R Svenskspråkig befolkning efter kön, ålder (5-år), huvudsaklig verksamhet och yrkesställning 31.12.1990
- O 04 Arbetskraft efter kön och socioekonomisk ställning (1-siffr.) 31.12.1990
- O 05 Folkmängd och arbetskraft efter kön, statsskattepliktiga inkomster år 1990 och näringsgren (10 klasser) 31.12.1990
- O 08 Den 15 år fyllda befolkningen efter kön och 1990 års statsskattepliktiga inkomster 31.12.1990
- O 09 Den 15 år fyllda befolkningen efter kön och utbildningsnivå 31.12.1990, arbetskraften separat

Sysselsättning

- O 20 Inom området arbetande efter näringsgren (10 klasser) 31.12.1990
- O 21 Inom området arbetande efter näringsgren (2-siffr.), kön och bostadens läge samt inom området boende sysselsatt arbetskraft efter näringsgren (2-siffr.) 31.12.1990
- O 22 Sysselsatt arbetskraft efter bostadsort, arbetsplatsens läge och näringsgren (10 klasser) 31.12.1990

Tätortsvisa tabeller

Befolkning och arbetskraft

- T 00 Tätortsöversikt 31.12.1990
- T 00Y Befolkning och arbetskraft efter kön samt sysselsatt arbetskraft efter kön och näringsgren (10 klasser) 31.12.1990

Sysselsättning

- T 20 Inom området arbetande efter kön och näringsgren (10 klasser) 31.12.1990

Bostadshushåll och familjer

Kommunvisa tabeller

- K 30 Bostadshushåll efter sammansättning och antal personer 31.12.1990
- K 31 Bostadshushåll efter referenspersonens ålder (5-år), kön, civilstånd och språk samt efter antalet personer 31.12.1990
- K 32 Familjer efter språk, familjetyp och antal personer 31.12.1990
- K 33 Familjer efter typ, föräldrarnas arbetskraftstillhörighet samt antalet barn under 18 år och deras ålder 31.12.1990
- K 34 Familjer efter kvinnans socioekonomiska ställning i familjer med mor och barn och i övriga familjer efter mannens socioekonomiska ställning, efter antalet barn under 18 år och deras ålder samt efter kvinnans och referenspersonens socioekonomiska ställning 31.12.1990
- K 35 Bostadshushåll efter antalet personer och 1990 års statsskattepliktiga inkomster samt efter 1990 års statsskattepliktiga inkomster per person 31.12.1990
- K 36 Familjer efter kvinnans ålder i familjer med mor och barn och efter mannens ålder (5-år) i övriga familjer samt efter familjens 1990 års statsskattepliktiga inkomster 31.12.1990

- K 37 Familjer där någon av medlemmarna varit arbetslös veckan 25-31.12.1990 efter familjetyp och personantal 31.12.1990
- K 38 Familjer efter typ samt efter kvinnans, barnens och mannens ålder (5-år) 31.12.1990
- K 39 Familjer efter mannens (i familjer med mor och barn kvinnans) vistelsekommun, familjetyp, mannens (i familjer med mor och barn kvinnans) typ av vistelse i kommunen och antal personer i familjen samt efter kvinnans typ av vistelse i kommunen 31.12.1990.

Delområdesvisa tabeller

- O 30 Familjer och personer som inte tillhör familj efter antalet personer och efter 1990 års statsskattepliktiga inkomster 31.12.1990
- O 31 Barnfamiljer och under 18-åriga barn efter familjetyp, föräldrarnas arbetskraftstillhörighet och barnens ålder 31.12.1990
- O 32 Familjer med barn under 11 år samt under 11-åriga barn efter åldersgrupp (1-år), familjetyp och föräldrarnas huvudsakliga verksamhet 31.12.1990

Boendeförhållanden

Kommunvisa tabeller

- K 50 Bostadsbefolkning efter kön, ålder och boendenivå 31.12.1990
- K 51 Bostadshushåll efter personantal och hustyp 31.12.1990
- K 52 Bostadshushåll efter bostadens upplåtelseform och antalet rum 31.12.1990
- K 53 Bostadshushåll efter antalet personer och efter bostadens upplåtelseform 31.12.1990
- K 54 Bostadshushåll efter referenspersonens ålder och bostadens upplåtelseform 31.12.1990, trångbodda bostadshushåll separat
- K 55 Bostadshushåll efter referenspersonens socioekonomiska ställning och efter antalet personer och rum 31.12.1990
- K 56 Bostadshushåll efter bostadens hustyp, upplåtelseform och boendenivå 31.12.1990

- K 57 Bostadshushåll efter referenspersonens kön, civilstånd och ålder samt efter boendenivå 31.12.1990
- K 58 Åldringsbostadshushåll efter referenspersonens ålder och kön, bostadens golvyta, boendetahet och 1990 års statsskattepliktiga inkomster 31.12.1990
- K 59 Bostadshushåll efter livsskede och boendenivå 31.12.1990

Delområdesvisa tabeller

- O 50 Bostadshushåll efter personantal och typ av bostadshus 31.12.1990
- O 52 Bostadshushåll efter boendenivå och antalet personer 31.12.1990

Tätortsvis tabell

- T 50 Bostadshushåll efter boendenivå och antalet personer 31.12.1990

Bostads- och byggnadsbeståndet

Kommunvisa tabeller

Bostäder

- K 70 Allmänna uppgifter om kommunens bostadsbestånd jämfört med hela landet, länet, regionplaneområdet och kommuner i samma storleksklass 31.12.1990
- K 71 Bostäder efter hustyp och de boendes ålder samt efter upplåtelseform 31.12.1990
- K 72 Bostäder efter hustyp samt lägenhets- och kökstyp 31.12.1990
- K 73 Bostäder efter antalet rum, medelyta och hustyp; trångbodda bostäder och bostäder utan stadigvarande boende separat 31.12.1990
- K 74 Bostäder efter upplåtelseform, utrustning, antal rum och medelstorlek 31.12.1990
- K 75 Bostäder och bostadsbefolkning efter hustyp och utrustning 31.12.1990
- K 76 Bostädernas antal och medelstorlek efter hustyp, utrustningsnivå och byggnads- eller ombyggnadsår 31.12.1990
- K 78 Bostäder efter golvyta och hustyp 31.12.1990

- K 79 Bostäder efter hustyp, uppvärmningssätt och bränsle 31.12.1990

Byggnader

- K 80 Byggnader efter huvudsaklig användning, byggnadsmaterial och byggnads- eller ombyggnadsår 31.12.1990
- K 81 Byggnader efter huvudsaklig användning, skyddsrum, uppvärmningssätt och bränsle 31.12.1990
- K 82 Byggnader efter utrustning och antal våningar 31.12.1990

Verksamhetslokaler

- K 84 Verksamhetslokaler efter användningssyfte och byggnads- eller ombyggnadsår 31.12.1990
- K 85 Verksamhetslokalernas yta efter användningssyfte och byggnads- eller ombyggnadsår 31.12.1990
- K 86 Verksamhetslokaler efter användningssyfte och upplåtelseform 31.12.1990
- K 87 Verksamhetslokaler efter användningssyfte och innehavarens näringsgren 31.12.1990

Fritidshus

- K 90 Allmänna uppgifter om fritidshus 31.12.1990
- K 91 Fritidshus efter utrustning, uppvärmningssätt och byggnads- eller ombyggnadsår 31.12.1990
- K 92 Fritidshus efter yta och byggnads- eller ombyggnadsår 31.12.1990
- K 93 Fritidshus efter ägarens hemkommun samt byggnads- eller ombyggnadsår 31.12.1990
- K 94 Av enskilda personer och stärbhus ägda fritidshus efter kommun och byggnads- eller ombyggnadsår 31.12.1990

Delområdesvisa tabeller

Bostäder

- O 70 Bostäder efter hustyp, utrustningsnivå och husets byggnads- eller ombyggnadsår 31.12.1990
- O 71 Bostäder efter upplåtelseform, hustyp och utrustningsnivå 31.12.1990
- O 72 Bostäder efter antal rum, hustyp och upplåtelseform 31.12.1990

Byggnader

- O 80 Antal byggnader efter användningssyfte och byggnads- eller ombyggnadsår 31.12.1990

- O 81 Byggnadernas våningsyta efter användningssyfte och byggnads- eller ombyggnadsår 31.12.1990

- O 82 Antal byggnader efter användningssyfte, uppvärmningssätt och bränsle 31.12.1990

- O 83 Byggnadernas våningsyta efter användningssyfte, uppvärmningssätt och bränsle 31.12.1990

Verksamhetslokaler

- O 84 Verksamhetslokalernas antal och yta efter användningssyfte 31.12.1990

- O 85 Verksamhetslokaler efter byggnadens användningssyfte samt byggnads- eller ombyggnadsår 31.12.1990

Fritidshus

- O 90 Fritidshus efter byggnads- eller ombyggnadsår 31.12.1990

- O 91 Fritidshus efter yta 31.12.1990

Tätortvis tabell

Bostäder

- T 70 Bostäder efter hustyp, utrustningsnivå och byggnads- eller ombyggnadsår 31.12.1990

Appendix 4

Tables included in a statistical package compiled by municipality

Economic activity of the population

Tables by municipality

Population and labour force

- K 00 General data on the population and labour force in comparison with the entire country, province, regional planning area and municipalities of similar sizes as at 31 December 1990
- K 01 Population by main type of activity, sex, marital status and age (5-year intervals) as at 31 December 1990
- K 01R Swedish-speaking population by main type of activity, sex, marital status and age (5-year intervals) as at 31 December 1990
- K 01S Saame-speaking (Lapp) population by main type of activity, sex, marital status and age (5-year intervals) as at 31 December 1990
- K 02 Total population according to socioeconomic status (2 digits), sex and age (5-year intervals) as at 31 December 1990
- K 02R Swedish-speaking population according to socioeconomic status (2 digits), sex and age (5-year intervals) as at 31 December 1990
- K 02S Saame-speaking (Lapp) population according to socioeconomic status (2 digits), sex and age (5-year intervals) as at 31 December 1990
- K 03 Labour force according to industry (2 digits), sex and age (5-year intervals) as at 31 December 1990
- K 03R Swedish-speaking population according to industry (2 digits) sex and age (5-year intervals) as at 31 December 1990
- K 05 Employed labour force according to industry (20 classes), socioeconomic status and sex as at 31 December 1990
- K 06 Employed labour force according to occupation (4 digits), sex and age and income subject to state taxation (median income) as at 31 December 1990
- K 07 Employed labour force according to socioeconomic status (2 digits), sex and age (5-year intervals) as at 31 December 1990
- K 11 Population of 15 years or older according to level of education, sex and age (5-year intervals) as at 31 December 1990
- K 11R Swedish-speaking population of 15 years or older according to level of education, sex and age (5-year intervals) as at 31 December 1990
- K 12 Employed labour force according to level of education, sex and age (5-year intervals) as at 31 December 1990
- K 12R Swedish-speaking labour force according to level of education, sex and age (5-year intervals) as at 31 December 1990

- K 13 Population of 15 years or older according to level of education (4 digits) and sex, employed and unemployed labour force separately as at 31 December 1990
- K 14 Labour force according to level of education and industry (10 classes) as at 31 December 1990
- K 15 Labour force according to industry (10 classes), occupational status, type of income, sex and income subject to state taxation in 1990 as at 31 December 1990

Working

- K 20 Persons working in the municipality by industry (10 classes) compared with the entire country, province, regional planning area and municipalities of similar sizes as at 31 December 1990
- K 21 Employed labour force residing in the municipality according to industry (10 classes), sex and location of workplace and those working in the municipality according to industry, sex and place of residence as at 31 December 1990
- K 22 Employed labour force residing in the municipality according to the municipality of the workplace, sex and industry (10 classes) and net commuting by municipality as at 31 December 1990
- K 23 Persons working in the municipality according to the municipality of residence, sex and industry (10 classes) and net commuting by municipality as at 31 December 1990
- K 24 Persons working in the municipality according to industry (10 classes), sex and socioeconomic status (1 digit) and income subject to state taxation in 1990 per income recipient as at 31 December 1990
- K 25 Employed labour force from outside the municipality according to industry (10 classes), sex and age (5-year intervals) as at 31 December 1990
- K 26 Persons working outside the municipality of residence according to industry (10 classes), sex and age (5-year intervals) as at 31 December 1990

The tables are available by regional division: entire country, provinces, regional planning areas, municipalities

Exception: Tables K 00, K 20, K 21, K 22, K 23, K 24, K 25, K 26, by municipality only. Tables R will be produced only for Swedish-speaking or bilingual municipalities and tables S only for the municipalities of Enontekiö, Inari, Sodankylä and Utsjoki.

Tables by sub-areas

Population and labour force

- O 00 Overall data on selected areas as at 31 December 1990
- O 01 Population according to sex, age (5-year intervals), main activity and economic status as at 31 December 1990
- O 01R Swedish-speaking population according to sex, age (5-year intervals), main activity and economic status as at 31 December 1990
- O 04 Labour force according to sex and socioeconomic status (1 digit) as at 31 December 1990
- O 05 Labour force according to sex, income subject to state taxation in 1990 and industry (10 classes) as at 31 December 1990
- O 08 Population 15 years or over according to sex and income subject to state taxation in 1990 as at 31 December 1990
- O 09 Population 15 years or over, separately according to labour force, sex and level of education as at 31 December 1990

Household-dwelling units and families

Tables by municipality

- K 30 Household-dwelling units according to structure and number of persons as at 31 December 1990
- K 31 Household-dwelling units according to the age of the reference person (5-year intervals), sex, marital status, language and number of persons in the household-dwelling unit as at 31 December 1990
- K 32 Families according to language, type and number of persons as at 31 December 1990
- K 33 Families according to type, employment of parents and the age and number of children under the age of 18 as at 31 December 1990
- K 34 Families of the type mother with children according to the socioeconomic status of the woman and in other families of the man and the age and number of children under 18 years of age and socioeconomic status of the woman and the reference person as at 31 December 1990
- K 35 Household-dwelling units according to the number of persons and income subject to state taxation in 1990 and income subject to state taxation per person as at 31 December 1990
- K 36 Families of a mother with children according to the age of the woman and in other families according to the age of the man (5-year intervals) as well as income subject to state taxation in 1990 as at 31 December 1990

Working

- O 20 Persons working in the area by industries (10 classes) as at 31 December 1990
- O 21 Persons working in the area according to industry (2 digits), sex, and place of residence and employed labour force living in the area according to industry (2 digits) as at 31 December 1990
- O 22 Employed labour force according to place of residence, area of workplace and industry (10 classes) as at 31 December 1990

Tables by urban settlement

Population and labour force

- T 00 General data on urban settlements as at 31 December 1990
- T 00Y Population and labour force according to sex and employed labour force according to sex and industry (10 classes) as at 31 December 1990

Working

- T 20 Persons working in the area according to sex and industry (10 classes) as at 31 December 1990

- K 37 Families with unemployed members during the week running from 25 to 31 December 1990 according to family type and number of persons as at 31 December 1990
- K 38 Families according to type, age of woman, children and man (5-year intervals) as at 31 December 1990
- K 39 Families according to the residence of municipality of the man (in families of a mother with children according to the woman), family type, according to the type of residence in the municipality of the man (in families of a mother with children according to the woman) and the number of persons and type of residence in the municipality of the woman as at 31 December 1990

Tables by sub-areas

- O 30 Families and persons not belonging to families according to number of persons and income subject to state taxation in 1990 as at 31 December 1990
- O 31 Families with children and children under 18 years of age according to the type of family, employment of parents and age of children as at 31 December 1990
- O 32 Families with children under 11 years of age, and children under 11 years of age by age group (1-year intervals), family type and main activity of parents as at 31 December 1990

Housing conditions

Tables by municipality

- K 50 Resident population according to age, sex and level of housing as at 31 December 1990
- K 51 Household-dwelling units according to number of persons and type of house as at 31 December 1990
- K 52 Household-dwelling units according to tenure basis and number of rooms as at 31 December 1990
- K 53 Household-dwelling units according to number of persons and tenure basis as at 31 December 1990
- K 54 Household-dwelling units according to the age of the reference persons and tenure basis; household-dwelling units in overcrowded conditions separately as at 31 December 1990
- K 55 Household-dwelling units according to the socio-economic status of the reference person and the number of persons and the number of rooms in the dwelling as at 31 December 1990
- K 56 Household-dwelling units according to building type, tenure basis and level of equipment of the dwelling as at 31 December 1990
- K 57 Household-dwelling units according to the sex of the reference person, marital status, age and level of equipment as at 31 December 1990

K 58 Household-dwelling units of elderly persons according to the age and sex of the reference person, floor area of the dwelling, occupancy rate and income subject to state taxation in 1990 as at 31 December 1990

K 59 Household-dwelling units according to stage of life-cycle and level of equipment as at 31 December 1990

Tables by sub-areas

O 50 Household-dwelling units according to number of persons and the type of building of the residential building as at 31 December 1990

O 52 Household-dwelling units according to the level of equipment and number persons as at 31 December 1990

Table by urban settlement

T 50 Household-dwelling units according to the level of equipment and number of persons as at 31 December 1990

Building and dwelling stock

Tables by municipality

Dwellings

- K 70 General data on the dwelling stock of the municipality in comparison with the entire country, province, regional planning area and municipalities of similar size as at 31 December 1990
- K 71 Dwellings according to type of building, age of occupants and tenure basis as at 31 December 1990
- K 72 Dwellings according to type of building and type of dwelling and kitchen as at 31 December 1990
- K 73 Dwellings according to the number of rooms, average floor area and type of building; dwellings with persons in overcrowded conditions and those without permanent residence separately as at 31 December 1990
- K 74 Dwellings according to tenure basis, equipment, number of rooms and average size as at 31 December 1990
- K 75 Dwellings and dwelling population according to building type and equipment of dwelling as at 31 December 1990

K 76 Number of dwellings and average size according to building type, level of equipment and year of construction or basic repairs as at 31 December 1990

K 78 Dwellings by floor area classes and according to type of building as at 31 December 1990

K 79 Dwellings according to type of building, method of heating and source of heat as at 31 December 1990

Buildings

K 80 Buildings according to intended use, building material and year of construction or basic repairs as at 31 December 1990

K 81 Buildings according to intended use, method of heating and source of heat as at 31 December 1990

K 82 Buildings according to equipment and number of storeys as at 31 December 1990

Business premises

- K 84 Business premises according to intended use and year of construction or basic repairs as at 31 December 1990
- K 85 Business premises according to intended use of the building, intended use of business premises and the year of construction or basic repairs as at 31 December 1990
- K 86 Business premises according to intended use and floor area as at 31 December 1990
- K 87 Business premises according to intended use and tenure basis as at 31 December 1990

Summer cottages

- K 90 General data on summer cottages as at 31 December 1990
- K 91 Summer cottages according to equipment, heating and year of construction or basic repairs as at 31 December 1990
- K 92 Summer cottages according to floor area and year of construction or basic repairs as at 31 December 1990
- K 93 Summer cottages according to the municipality of residence of owner and year of construction or basic repairs as at 31 December 1990
- K 94 Summer cottages owned by private individuals or estates deceased persons according to the municipality of location and year of construction or basic repairs as at 31 December 1990

Tables by sub-area

Dwellings

- O 70 Dwellings according to type of building, level of equipment and year of construction or basic repairs as at 31 December 1990
- O 71 Dwellings according to tenure basis, type of building, level of equipment as at 31 December 1990

- O 72 Dwellings according to number of rooms, type of building and tenure basis as at 31 December 1990

Buildings

- O 80 Number of buildings according to intended use and the year of construction or basic repairs as at 31 December 1990
- O 81 Floor areas of buildings according to intended use and the year of construction or basic repairs as at 31 December 1990
- O 82 Number of buildings according to intended use, heating method and source of heat as at 31 December 1990
- O 83 Floor areas of buildings according to intended use, heating method and source of heat as at 31 December 1990

Business premises

- O 84 Business premises according to intended use and floor area as at 31 December 1990
- O 85 Business premises according to intended use of building and year of construction or basic repairs as at 31 December 1990

Summer cottages

- O 90 Summer cottages according to year of construction or basic repairs as at 31 December 1990
- O 91 Summer cottages by class of floor area as at 31 December 1990

Data on sub-areas will be produced only for municipalities where the level of coordinates data has sufficient coverage.

Table on urban settlement

Dwellings

- T 70 Dwellings according to type of building, level of equipment and year of construction or basic repairs as at 31 December 1990

Liite 5

ALTIKA-matriisit

Luettelo vuoden 1990 väestölaskennasta laadittavista ALTIKA-matriiseista. Tiedot ovat saatavissa kunnittain, lääneittäin, seutukaava-alueittain ja esimerkiksi työssäkäyntialueittain.

Asuntokunnat

- 9208 Asunto(ruoka)kunnat/ Asuntokunnan koko/ Elinkeino
- 1732 Asuntokunnat/ Asuntokuntatyyppi/ Asuntokunnan koko
- 1736 Asuntokunnat/ Talotyyppi/ Hallintaperuste/ Asumistaso/ Varustetaso
- 1737 Asuntokunnat/ Talotyyppi/ Ahtaasti asuminen/ Asuntokunnan koko
- 9739 Asuntokunnat/ Sosioekonominen asema/ Sukupuoli/ Hallintaperuste
- 9740 Asuntokunnat/ Sukupuoli/ Siviilisääty/ Ikäryhmitys/ Asuntokunnan koko

Perheet

- 0203 Perheet ja perheisiin kuulumattomat/ Perhetyyppi/ Vanhempien ikä/ Vanhempien sukupuoli
- 0206 Perheet/ Perhetyyppi / Lapsiluku
- 0207 Perheet/ Perhetyyppi (vanha luokitus)/ Lapsiluku
- 1731 Väestö/ Ikä /Perheasema
- 1734 Perheet/ Perhetyyppi/ Henkilöluku
- 1730 Lapset/ Perhetyyppi/ Lapsen ikä
- 9235 Lapsiperheet/ Perhetyyppi/ Työvoimaan kuuluvuus/ Alle 7-vuotiaiden lasten lukumäärä

Pääasiallinen toiminta, työvoima, ammatissa toimivuus

- 0227 Työllinen työvoima/ Sukupuoli/ Toimiala/ Ikäryhmitys
- 0224 Väestö/ Pääasiallinen toiminta/ Sukupuoli/ Siviilisääty/ Ikäryhmitys
- 9754 Väestö/ Sosioekonominen asema/ Sukupuoli/ Ikäryhmitys
- 9756 Työllinen työvoima (VAL80-ATV)/ Sosioekonominen asema/ Sukupuoli/ Ikäryhmitys
- 0229 Palkansaajat/ Juridinen muoto/ Sukupuoli/ Elinkeino
- 9758 Työllinen työvoima (VAL80-ATV)/ Työpaikan sijainti/ Toimiala/ Sukupuoli
- 9763 Työllinen työvoima (VAL80-ATV)/ Toimiala/ Ammatti/ Sukupuoli
- 1765 15-vuotta täyttänyt väestö/ Sukupuoli/ Ikäryhmitys/ Pääasiallinen toiminta/ Koulutusaste

- 9766 Työllinen työvoima/ Elinkeino/ Sukupuoli/ Ammatiasema
- 9769 Työvoima/ Elinkeino/ Koulutusaste ja -ala/ Ikäryhmitys
- 9821- Työvoima/ Koulutusaste ja -ala/ Ammatti
- 9823

Työpaikat

- 0228 Alueella työssäkäyvät/ Asuinpaikka/ Toimiala/ Sukupuoli
- 9228 Alueella työssäkäyvät/ Juridinen muoto/ Toimiala/ Sukupuoli

Asunnot ja asuminen

- 1102 Asuntokanta/ Hallintaperuste/ Pinta-ala
- 1741 Asuntokanta/ Talotyyppi/ Hallintaperuste/ Pinta-ala
- 1742 Asuntokanta/ Hallintaperuste/ Varuste/ Pinta-ala
- 1743 Asuntokanta/ Yksikkö/ Hallintaperuste/ Rakentamisvuosi
- 1744 Asuntokanta/ Yksikkö/ Hallintaperuste/ Varuste/ Rakentamisvuosi
- 1745 Asuntokanta/ Yksikkö/ Talotyyppi/ Lämmitysaine/ Rakentamisvuosi
- 1746 Asuntokanta/ Talotyyppi/ Keittiötyyppi/ Huoneluku
- 1747 Asuntokanta/ Talotyyppi/ Varustetaso/ Rakentamisvuosi
- 1748 Asuntokanta/ Yksikkö/ Varuste/ Talotyyppi/ Hallintaperuste
- 1749 Asuntokanta/ Yksikkö/ Hallintaperuste/ Huoneluku/ Keittiötyyppi

Tulot ja varallisuus

- 9205 Työllinen työvoima/ Elinkeino/ Tuloluokka/ Sukupuoli

Rakennustiedot

- 1704 Rakennuskanta/ Yksikkö/ Käyttötarkoitus/ Rakentamisvuosi/ Rakennusaine
- 1706 Rakennuskanta/ Yksikkö/ Käyttötarkoitus/ Lämmitystapa/ Lämmitysaine/ Rakennusaine
- 1707 Rakennuskanta/ Rakennusaine/ Lämmitysaine/ Rakentamisvuosi/ Lämmitystapa
- 1721 Toimitilat/ Yksikkö/ Toimitilan käyttötarkoitus/ Rakennuksen käyttötarkoitus
- 1708 Kesämökit/ Yksikkö/ Rakentamisvuosi

Bilaga 5

ALTIKA-matriser

Nedan ges en förteckning över ALTIKA-matriser som görs upp över 1990 års folkräkning. Uppgifterna är tillgängliga kommunvis, länsvis, efter regionplaneområde och t.ex. arbetsområdesvis.

Bostadshushåll

- 9208 Bostadshushåll/ Bostadshushållets storlek/ Näringsgren
- 1732 Bostadshushåll/ Bostadshushållstyp/ Bostadshushållets storlek
- 1736 Bostadshushåll/ Hustyp/ Upplåtelseform/ Boendnivå/ Utrustningsnivå
- 1737 Bostadshushåll/ Hustyp/ Trångboddhet/ Bostadshushållets storlek
- 9739 Bostadshushåll/ Socioekonomisk ställning/ Kön/ Upplåtelseform
- 9740 Bostadshushåll/ Kön/ Civilstånd/ Åldersgrupp/ Bostadshushållets storlek

Familjer

- 0203 Familjer och personer som inte hör till familjer/ Familjetyp/ Föräldrarnas ålder/ Föräldrarnas kön
- 0206 Familjer/ Familjetyp/ Antal barn
- 0207 Familjer/ Familjetyp (gamml indelning)/ Antal barn
- 1731 Befolkning/ Ålder/ Ställning i familjen
- 1734 Familjer/ Familjetyp/ Antal personer
- 1730 Barn/ Familjetyp/ Barnens ålder
- 9235 Barnfamiljer/ Familjetyp/ Arbetsgrafterstillhörighet/ Antal barn under 7

Huvudsaklig verksamhet, arbetskraft, yrkesverksamhet

- 0227 Sysselsatt arbetskraft/ Kön/ Näringsgren/ Åldersgrupp
- 0224 Befolkning/ Huvudsaklig verksamhet/ Kön/ Civilstånd/ Åldersgrupp
- 9754 Befolkning/ Socioekonomisk ställning/ Kön/ Åldersgrupp
- 9756 Sysselsatt arbetskraft (FOB 80 YB)/ Socioekonomisk ställning/ Kön/ Åldersgrupp
- 0229 Löntagare/ Juridisk form/ Kön/ Näringsgren
- 9758 Sysselsatt arbetskraft (FOB 80 YB)/ Arbetsplatsens läge/ Näringsgren/ Kön
- 9763 Sysselsatt arbetskraft (FOB 80 YB)/ Näringsgren/ Yrke/ Kön
- 1765 15 år fylld befolkning/ Kön/ Åldersgrupp/ Huvudsaklig verksamhet/ Utbildningsnivå

- 9766 Sysselsatt arbetskraft/ Näringsgren/ Kön/ Yrkeställning
- 9769 Arbetskraft/ Näringsgren/ Utbildningsnivå och -område/ Åldersgrupp
- 9821- Arbetskraft/ / Utbildningsnivå och -område/Yrke
- 9823

Arbetsplatser

- 0228 Inom området arbetande/ Hemvist/ Näringsgren/ Kön
- 9228 Inom området arbetande/ Juridisk form/ Näringsgren/ Kön

Bostäder och boende

- 1102 Bostadsbestånd/ Upplåtelseform/ Bostadsyta
- 1741 Bostadsbestånd/ Hustyp/ Upplåtelseform/ Bostadsyta
- 1742 Bostadsbestånd/ Upplåtelseform/ Utrustning/ Bostadsyta
- 1743 Bostadsbestånd/ Enhet/ Upplåtelseform/ Byggnadsår
- 1744 Bostadsbestånd/ Enhet/ / Upplåtelseform/ Utrustning/ Byggnadsår
- 1745 Bostadsbestånd/ Enhet/ Hustyp/ Värmekälla/ Byggnadsår
- 1746 Bostadsbestånd/ Hustyp/ Kökstyp/ Rumsantal
- 1747 Bostadsbestånd/ Hustyp/ Utrustningsnivå/ Byggnadsår
- 1748 Bostadsbestånd/ Enhet/Utrustning/ Hustyp/ Upplåtelseform
- 1749 Bostadsbestånd/ Enhet/ Upplåtelseform/ Rumsantal/ Kökstyp

Inkomster och förmögenhet

- 9205 Sysselsatt arbetskraft/ Näringsgren/ Inkomstklass/ Kön

Byggnadsuppgifter

- 1704 Byggnadsbestånd/ Enhet/ Användningssyfte/ Byggnadsår/ Byggnadsmaterial
- 1706 Byggnadsbestånd/ Enhet/ Användningssyfte/ Uppvärmningssätt/ Värmekälla/ Byggnadsmaterial
- 1707 Byggnadsbestånd/ Värmekälla/ Byggnadsår/ Uppvärmningssätt
- 1721 Verksamhetslokaler/ Enhet/ Verksamhetslokalens användningssyfte/ Byggnadens användningssyfte
- 1708 Fritidsbostäder/ Enhet/ Byggnadsår

Appendix 5

ALTIKA-matrices

Household-dwelling units

- 9208 Household-dwelling units /Number of persons /Industry
- 1732 Household-dwelling units /Type of unit /Number of persons
- 1736 Household-dwelling units /Type of building /Tenure status /Level of housing /Standard of equipment
- 1737 Household-dwelling units /Type of building /High occupancy rate /Number of persons
- 9739 Household-dwelling units /Socio-economic status /Sex /Tenure status
- 9740 Household-dwelling units /Sex /Marital status /Age /Number of persons

Families

- 0203 Families and persons belonging to no family /Sex of parents /Age of parents /Type of family
- 0206 Families /Type of family /Number of children
- 0207 Families /Type of family /Number of children
- 1731 Population /Sex /Age /Family status
- 1734 Families /Type of family /Number of persons
- 1730 Children /Type of family/ Age of children
- 9235 Families with children/ Type of family/ Labour force participation/ Number of children under 7 years of age

Economic activity of the population, labour force

- 0227 Employed labour force /Sex /Industry /Age
- 0224 Population /Main type of activity /Sex /Marital status /Age
- 9754 Population /Socio-economic status /Sex /Age
- 9756 Labour force (CENSUS80-EAP) /Socio-economic status / sex /Age
- 0229 Wage and salary earners /Juridical form of employer /Sex /Industry
- 9758 Labour force (CENSUS80-EAP) /Location of place of work /Industry /Sex
- 9763 Labour force (CENSUS80-EAP) /Industry /Occupation /Sex
- 1765 Population aged 15 and over /Sex /Age /Main type of activity /Level of education
- 9766 Employed labour force /Industry7 /Sex /Status in employment
- 9769 Labour force /Industry /Level and field of education /Age

- 9821- Labour force /Level and field of education /Occupation
- 9823

Workplaces

- 0228 Economically active population employed in area / Place of residence/ Industry
- 9228 Economically active population employed in area / Juridical form of employer / Sex

Dwellings and housing

- 1102 Dwelling stock /Tenure status /Floor space
- 1741 Dwelling stock /Type of building /Tenure status /Floor space
- 1742 Dwelling stock /Tenure status /Equipment /Floor space
- 1743 Dwelling stock /Unit /Tenure status /Year of completion
- 1744 Dwelling stock /Unit/Tenure status /Equipment /Year of completion
- 1745 Dwelling stock /Unit /Type of building /Heating fuel /Year of completion
- 1746 Dwelling stock /Type of building /Type of kitchen /Number of rooms
- 1747 Dwelling stock /Type of building /Standard of equipment /Year of completion
- 1748 Dwelling stock /Unit /Equipment /Type of building /Tenure status
- 1749 Dwellings/ Unit/ Tenure status/ Number of rooms/ Type of kitchen

Income and wealth

- 9205 Employed labour force /Industry /Income bracket

Construction

- 1704 Building stock /Unit /Intended use /Year of completion /Construction material
- 1705 Building stock /Intended use /Heating system /Heating fuel /Construction material
- 1707 Building stock /Construction material /Heating fuel /Year of completion /Heating system
- 1721 Number of business premises /Intended use of premises /Intended use of building
- 1708 Summer cottages/ Unit/ Year of completion

Liite 6 – Bilaga 6 – Appendix 6

Uusi kuntaryhmitys Den nya kommungrupperingen Revised classification of municipalities

Kuntamuoto – Kommunform

1 = Läänin pääkaupunki – Länets huvudstad

2 = Muu kaupunki – Annan stad

4 = Muu kunta – Annan kommun

Uudenmaan lääni - Nylands län

Kaupunkimaiset kunnat - Urbana kommuner	Kuntamuoto Kommunform
Espoo-Esbo	2
Hanko-Hangö	2
Helsinki-Helsingfors	1
Hyvinkää-Hyvinge	2
Järvenpää-Träskända	2
Kauniainen-Grankulla	2
Kerava-Kervo	2
Lohja-Lojo	2
Loviisa-Lovisa	2
Porvoo-Borgå	2
Tuusula-Tusby	4
Vantaa-Vanda	2
Taajaan asutut kunnat - Tätortskommuner	
Karjaa-Karis	2
Karkkila-Högfors	2
Kirkkonummi-Kyrkslätt	4
Lohjan kunta-Lojo kommun	4
Mäntsälä	4
Nurmijärvi	4
Orimattila	2
Porvoon mlk-Borgå lk	4
Sipoo-Sibbo	4
Tammisaari-Ekenäs	2
Vihti-Vichtis	4
Maaseutumaiset kunnat - Landbygdskommuner	
Artjärvi-Artsjö	4
Askola	4
Inkoo-Ingå	4
Karjalohja-Karislojo	4
Lapinjärvi-Lappträsk	4
Liljendal	4
Myrskylä-Mörskom	4
Nummi-Pusula	4
Pernaja-Pernå	4
Pohja-Pojo	4
Pornainen-Borgnäs	4
Pukkila	4
Ruotsinpyhtää-Strömfors	4
Sammatti	4
Siuntio-Sjundeå	4
Tenholma-Tenala	4

Turun ja Porin lääni - Åbo och Björneborgs län

Kaupunkimaiset kunnat - Urbana kommuner	Kuntamuoto Kommunform
Harjavalta	2
Kaarina-S:t Karins	4
Loimaa	2
Naantali-Nådendal	2
Pori-Björneborg	2
Raisio-Reso	2
Rauma-Raumo	2
Salo	2
Turku-Åbo	1
Ulvila-Ulvsby	4
Taajaan asutut kunnat - Tätortskommuner	
Eura	4
Huitinen	2
Hämeenkyrö-Tavastkyro	4
Kankaanpää	2
Kokemäki-Kumo	2
Laitila	2
Lieto-Lundo	4
Nakkila	4
Noormarkku-Norrmork	4
Paimio-Pemar	4
Parainen-Pargas	2
Parkano	2
Piikkiö-Pikis	4
Rauman mlk-Raumo lk	4
Uusikaupunki-Nystad	2
Vammala	2
Maaseutumaiset kunnat - Landbygdskommuner	
Alastaro	4
Askainen-Villnäs	4
Aura	4
Dragsfjärd	4
Eurajoki-Euraåminne	4
Halikko	4
Honkajoki	4
Houtskari-Houtskär	4
Ikaalinen-Ikalis	2
Iniö	4
Jämijärvi	4
Kalanti	4
Karinainen	4

Karvia	4	Hämeen lääni - Tavastehus län	
Kemiö-Kimito	4		
Kihniö	4	Kaupunkimaiset kunnat - Urbana kommuner	
Kiikala	4	Forssa	2
Kiikoinen	4	Hämeenlinna-Tavastehus	1
Kisko	4	Kangasala	4
Kiukainen	4	Lahti-Lahtis	2
Kodisjoki	4	Mänttä	2
Korppoo-Korpo	4	Nokia	2
Koski_TI	4	Pirkkala-Birkala	4
Kullaa	4	Riihimäki	2
Kustavi-Gustavs	4	Tampere-Tammerfors	2
Kuusjoki	4	Toijala	2
Köyliö-Kjulo	4	Valkeakoski	2
Lappi	4	Viiala	4
Lavia	4	Ylöjärvi	4
Lemu	4		
Loimaan kunta-Loimaa kommun	4	Taajaan asutut kunnat - Tätortskommuner	
Luvia	4	Asikkala	4
Marttila	4	Hattula	4
Masku	4	Hollola	4
Mellilä	4	Janakkala	4
Merikarvia-Sastmola	4	Lempäälä	4
Merimasku	4	Nastola	4
Mietoinen	4	Orivesi	2
Mouhijärvi	4		
Muurla	4	Maaseutumaiset kunnat - Landbygdskommuner	
Mynämäki	4	Hauho	4
Nauvo-Nagu	4	Hausjärvi	4
Nousiainen-Nousis	4	Humppila	4
Oripää	4	Jokioinen-Jockis	4
Perniö-Bjärnä	4	Juupajoki	4
Pertteli	4	Kalvola	4
Pomarkku-Påmark	4	Koski HI	4
Punkalaidun	4	Kuhmalahti	4
Pyhäranta	4	Kuorevesi	4
Pöytyä	4	Kuru	4
Rusko	4	Kylmäkoski	4
Rymättylä-Rimito	4	Kärkölä	4
Sauvo-Sagu	4	Lammi	4
Siikainen	4	Loppi	4
Somero	4	Luopioinen	4
Suodenniemi	4	Längelmäki	4
Suomusjärvi	4	Padasjoki	4
Säkylä	4	Pälkäne	4
Särkisalo-Finby	4	Renko	4
Taivassalo-Tövsala	4	Ruovesi	4
Tarvasjoki	4	Sahalahti	4
Vahto	4	Tammela	4
Vampula	4	Tuulos	4
Vehmaa	4	Urjala	4
Velkua	4	Vesilahti	4
Viljakkala	4	Vilppula	4
Västanfjärd	4	Virrat-Virdois	2
Yläne	4	Ypäjä	4
Äetsä	4		

Kymen lääni - Kymmene län		Mäntyharju	4
Kaupunkimaiset kunnat - Urbana kommuner		Pertunmaa	4
Hamina-Fredrikshamn	2	Pieksämäen mlk-Pieksämäki lk	4
Imatra	2	Punkaharju	4
Kotka	2	Puumala	4
Kouvola	1	Rantasalmi	4
Kuusankoski	2	Ristiina	4
Lappeenranta-Vilmanstrand	2	Savonranta	4
Taajaan asutut kunnat - Tätortskommuner		Sulkava	4
Anjalankoski	2	Sysmä	4
Joutseno	4	Virtasalmi	4
Vehkalahti-Veckelax	4	Pohjois-Karjalan lääni - Norra Karelen län	
Maaseutumaiset kunnat - Landbygdskommuner		Kaupunkimaiset kunnat - Urbana kommuner	
Elimäki	4	Joensuu	1
Iitti	4	Taajaan asutut kunnat - Tätortskommuner	
Jaala	4	Lieska	2
Lemi	4	Nurmes	2
Luumäki	4	Outokumpu	2
Miehikkälä	4	Maaseutumaiset kunnat - Landbygdskommuner	
Parikkala	4	Eno	4
Pyhtää-Pyttis	4	Ilomantsi-Ilomants	4
Rautjärvi	4	Juuka	4
Ruokolahti	4	Kesälahti	4
Saari	4	Kiihtelysvaara	4
Savitaipale	4	Kitee	2
Suomenniemi	4	Kontiolahti	4
Taipalsaari	4	Liperi	4
Uukuniemi	4	Polvijärvi	4
Valkeala	4	Pyhäselkä	4
Virolahti	4	Rääkkylä	4
Ylämaa	4	Tohmajärvi	4
Mikkelin lääni - S:t Michels län		Tuupovaara	4
Kaupunkimaiset kunnat - Urbana kommuner		Valtimo	4
Heinola	2	Värtsilä	4
Mikkeli-S:t Michel	1	Kuopion lääni - Kuopio län	
Pieksämäki	2	Kaupunkimaiset kunnat - Urbana kommuner	
Savonlinna-Nyslott	2	Iisalmi-Idensalmi	2
Maaseutumaiset kunnat - Landbygdskommuner		Kuopio	1
Anttola	4	Varkaus	2
Enonkoski	4	Taajaan asutut kunnat - Tätortskommuner	
Hartola	4	Siilinjärvi	4
Haukivuori	4	Suonenjoki	2
Heinolan mlk-Heinola lk	4	Maaseutumaiset kunnat - Landbygdskommuner	
Heinävesi	4	Juankoski	4
Hirvensalmi	4	Kaavi	4
Joroinen-Jorois	4	Karttula	4
Juva	4	Keitele	4
Jäppilä	4	Kiuruvesi	4
Kangaslampi	4	Lapinlahti	4
Kangasniemi	4	Leppävirta	4
Kerimäki	4		
Mikkelin mlk-S:t Michels lk	4		

Maaninka	4	Seinäjoki	2
Nilsjä	4	Vaasa-Vasa	1
Pielavesi	4	Taajaan asutut kunnat - Tätortskommuner	
Rautalampi	4	Alajärvi	2
Rautavaara	4	Ilmajoki	4
Sonkajärvi	4	Kannus	2
Tervo	4	Kauhajoki	4
Tuusniemi	4	Kauhava	2
Varpaisjärvi	4	Kurikka	2
Vehmersalmi	4	Laihia-Laihela	4
Vesanto	4	Lapua-Lappo	2
Vieremä	4	Mustasaari-Korsholm	4
		Nurmo	4
Keski-Suomen lääni - Mellersta Finlands län		Maaseutumaiset kunnat - Landbygdskommuner	
Kaupunkimaiset kunnat - Urbana kommuner		Alahärmä	4
Jyväskylä	1	Alavus	2
Jyväskylän mlk-Jyväskylä lk	4	Evijärvi	4
Suolahti	2	Halsua	4
Säynätsalo	4	Himanka	4
Taajaan asutut kunnat - Tätortskommuner		Isojoki-Storå	4
Jämsä	2	Isokyrö-Storkyro	4
Jämsänkoski	2	Jalasjärvi	4
Keuruu	2	Jurva	4
Muurame	4	Karjoki-Bötom	4
Äänekoski	2	Kaustinen-Kaustby	4
Maaseutumaiset kunnat - Landbygdskommuner		Korsnäs	4
Hankasalmi	4	Kortesjärvi	4
Joutsa	4	Kristinankaupunki-Kristinestad	2
Kannonkoski	4	Kruunupyy-Kronoby	4
Karstula	4	Kuortane	4
Kinnula	4	Kälviä-Kelviå	4
Kivijärvi	4	Lappajärvi	4
Konginkangas	4	Lehtimäki	4
Konnevesi	4	Lestijärvi	4
Korpilahti	4	Lohtaja-Lochteå	4
Kuhmoinen	4	Luoto-Larsmo	4
Kyyjärvi	4	Maalahti-Malax	4
Laukaa	4	Maksamaa-Maxmo	4
Leivonmäki	4	Närpiö-Närpes	4
Luhanka	4	Oravainen-Oravais	4
Multia	4	Pedersöre	4
Petäjävesi	4	Perho	4
Pihtipudas	4	Peräseinäjoki	4
Pylkönmäki	4	Soini	4
Saarjärvi	2	Teuva-Östermark	4
Sumiainen	4	Toholampi	4
Toivakka	4	Töysä	4
Uurainen	4	Ullava	4
Viitasaari	4	Uusikaarlepyy-Nykarleby	2
		Veteli-Vetil	4
Vaasan lääni - Vasa län		Vimpeli	4
Kaupunkimaiset kunnat - Urbana kommuner		Vähäkyrö-Lillkyro	4
Kaskinen-Kaskö	2	Vöyri-Vörå	4
Kokkola-Karleby	2	Ylihärmä	4
Pietarsaari-Jakobstad	2	Ylistaro	4
		Ähtäri-Etseri	2

Oulun lääni - Uleåborgs län**Kaupunkimaiset kunnat - Urbana kommuner**

Haukipudas	4
Kajaani-Kajana	2
Kempele	4
Oulu-Uleåborg	1
Oulunsalo	4
Raahe-Brahestad	2

Taajaan asutut kunnat - Tätortskommuner

Haapajärvi	2
Ii	4
Kalajoki	4
Muhos	4
Nivala	2
Oulainen	2
Pattijoki	4
Ylivieska	2

Maaseutumaiset kunnat - Landbygdskommuner

Alavieska	4
Haapavesi	4
Hailuoto-Karlö	4
Hyrnsalmi	4
Kestilä	4
Kiiminki	4
Kuhmo	2
Kuivaniemi	4
Kuusamo	4
Kärsämäki	4
Liminka-Limingo	4
Lumijoki	4
Merijärvi	4
Paltamo	4
Piippola	4
Pudasjärvi	4
Pulkkila	4
Puolanka	4
Pyhäjoki	4
Pyhäjärvi	4
Pyhäntä	4
Rantsila	4
Reisjärvi	4
Ristijärvi	4
Ruukki	4
Sievi	4
Siiikajoki	4
Sotkamo	4
Suomussalmi	4
Taivalkoski	4
Temmes	4
Tyrnävä	4
Utajärvi	4
Vaala	4

Vihanti	4
Vuolijoki	4
Yli-Ii	4
Ylikiminki	4

Lapin lääni - Lapplands län**Kaupunkimaiset kunnat - Urbana kommuner**

Kemi	2
Rovaniemi	1
Tornio-Torneå	2

Taajaan asutut kunnat - Tätortskommuner

Kemijärvi	2
Keminmaa	4

Maaseutumaiset kunnat - Landbygdskommuner

Enontekiö-Enontekis	4
Inari-Enare	4
Kittilä	4
Kolari	4
Muonio	4
Pelkosenniemi	4
Pello	4
Posio	4
Ranua	4
Rovaniemen mlk-Rovaniemi lk	4
Salla	4
Savukoski	4
Simo	4
Sodankylä	4
Tervola	4
Utsjoki	4
Ylitornio-Övertorneå	4

Ahvenanmaan maakunta - Landskapet Åland**Kaupunkimaiset kunnat - Urbana kommuner**

Maarianhamina-Mariehamn	1
-------------------------	---

Maaseutumaiset kunnat - Landbygdskommuner

Brändö	4
Eckerö	4
Finström	4
Föglö	4
Geta	4
Hammarland	4
Jomala	4
Kumlinge	4
Kökar	4
Lemland	4
Lumparland	4
Saltvik	4
Sottunga	4
Sund	4
Vårdö	4

Liite 7

Rakennuksen käyttötarkoitusluokitus

0 Asuinrakennukset

01–03 Varsinaiset asuinrakennukset

01 Erilliset pientalot

- 011 1-asunnon talot
- 012 2-asunnon talot
- 013 Muut erilliset pientalot

02 Kytkeytyt pientalot

- 021 Rivitalot
- 022 Ketjutalot

03 Asuinkerrostalot

- 031 Piste- eli tornitalot
- 032 Luhtitalot
- 039 Muut kerrostalot

04 Vapaa-ajan asuinrakennukset

1 Myymälä-, majoitus- ja ravitsemisrakennukset

11 Myymälärakennukset

- 111 Myymälähallirakennukset
- 119 Muut myymälärakennukset

12 Majoitusliikerakennukset

- 121 Hotellit, motellit
- 122 Matkustajakodit
- 123 Loma-, lepo- ja virkistyskodit
- 124 Vuokrattavat lomamökit
- 129 Muut majoitusliikerakennukset

13 Muut majoitusrakennukset

- 131 Asuntolat
- 139 Muut majoitusrakennukset

14 Ravitsemisrakennukset

2 Hoitoalan rakennukset

21 Terveystieteiden rakennukset

- 211 Keskussairaalat
- 212 Mielisairaalat
- 213 Muut sairaalat
- 214 Terveyskeskukset
- 215 Kuntoutuslaitokset
- 219 Muut terveydenhoitorakennukset

22 Huoltolaitosrakennukset

- 221 Kunnallis- ja vanhainkodit
- 222 Lastenkodit, koulukodit
- 223 Kehitysvammaisten hoitolaitokset
- 224 Päihteiden väärinkäyttäjien hoitolaitos
- 229 Muut huoltolaitokset

23 Sosiaalihuollon muut rakennukset

- 231 Lasten päiväkodit
- 239 Muut sosiaalihuollon rakennukset

24 Rangaistuslaitosrakennukset

- 241 Vankilat
- 249 Muut rangaistuslaitokset

3 Toimisto- ja hallintorakennukset

31 Julkiset hallintorakennukset

32 Muut toimisto- ja hallintorakennukset

- 321 Teollisuuden toimistorakennukset
- 329 Muut toimistorakennukset

4 Kokoontumisrakennukset

41 Teatteri- ja konserttirakennukset

- 411 Teatterit
- 412 Konsertti- ja kongressirakennukset
- 413 Elokuvateatterit

42 Kirjasto-, museo- ja näyttelyrakennukset

- 421 Kirjastot, arkistot
- 422 Museot ja taidegalleriat
- 423 Näyttelyhallit

43 Seura-, kerho- yms. rakennukset

- 431 Seurakuntatalot
- 432 Ylioppilas- ja osakuntatalot
- 433 Nuoris-, seura- yms. talot

44 Kirkkorakennukset

45 Urheilu- ja kuntoilurakennukset

- 451 Jäähallit
- 452 Uimahallit
- 453 Monitoimi- ja muut urheiluhallit
- 454 Stadion- ja katsomorakennukset
- 459 Muut urheilu- ja kuntoilurakennukset

49 Muut kokoontumisrakennukset

5 Opetusrakennukset

51 Peruskoulu-, lukio- yms. rakennukset

- 511 Peruskoulut, lukiot
- 512 Erityiskoulut
- 513 Muut yleiskoulutusta antavat koulut

52 Ammatilliset oppilaitokset

- 521 Ammattikoulut
- 529 Muut ammatilliset oppilaitokset

53 Korkeakoulut ja tutkimuslaitokset

531 Korkeakoulut, yliopistot
532 Tutkimuslaitokset

6 Teollisuusrakennukset

61 Energiantuotanto- yms. rakennukset

611 Voimalaitosrakennukset
612 Muut energiantuotantorakennukset
613 Kaasu-, vesi- ja jätehuollon rakennukset

69 Muut teollisuuden tuotantorakennukset

691 Teollisuushallit
699 Muut tuotantorakennukset

7 Varastorakennukset

71 Siilorakennukset

72 Nestevarastorakennukset

79 Muut varastorakennukset

791 Teollisuusvarastot
792 Kauppavarastot
799 Muut varastot

8 Maa-, metsä- ja kalatalouden rakennukset

81 Kotieläinrakennukset

811 Navetat
819 Muut kotieläinrakennukset

89 Muut maa-, metsä- ja kalatalouden rakennukset

891 Viljankuivaamot ja viljan säilytysrakennukset
892 Kasvihuoneet
893 Turkistarhat
899 Muut maatalousrakennukset

9 Liikenteen rakennukset ja muut rakennukset

91 Liikenteen rakennukset

911 Moottoriajoneuvosuojat
912 Moottoriajoneuvojen huoltorakennukset
913 Muiden kulkuneuvojen suoja/huoltorakennukset
914 Rautatieasemat
915 Linja-autoasemat
916 Lentoasemat
917 Satamien matkustajaterminaalit
918 Pysäköintitalot
919 Muut liikenteen rakennukset

92 Tietoliikennarakennukset

921 Puhelinkeskusrakennukset
922 Linkki-, viesti-, yms. asemarakennukset
929 Muut tietoliikennarakennukset

93 Saunarakennukset

931 Saunat
939 Liikesaunat

94 Talousrakennukset

941 Asuinrakennusten talousrakennukset
942 Henkilöstö- ja sosiaalitarakennukset
949 Muut talousrakennukset

99 Muut rakennukset

991 Paloasemat
993 Raviratojen yms. eläinsuojat
994 Väestösuojat
999 Muut rakennukset

Bilaga 7

Klassificering av byggnadernas användningssyfte

0	Bostadsbyggnader	23	Socialvårdens övriga byggnader
01–03	Egentliga bostadsbyggnader	231	Barndaghem
01	Fristående småhus	239	Socialvårdens övriga byggnader
011	Hus med en bostad	24	Straffanstaltsbyggnader
012	Hus med två bostäder	241	Fängelser
013	Övriga fristående småhus	249	Övriga straffanstalter
02	Sammanbyggda småhus	3	Kontors- och förvaltningsbyggnader
021	Radhus	31	Offentliga förvaltningsbyggnader
022	Kedjehus	32	Övriga kontors- och förvaltningsbyggnader
03	Flervåningsbostadshus	321	Industrins kontorsbyggnader
031	Punkt- eller tornhus	329	Övriga kontorsbyggnader
032	Loftgångshus	4	Byggnader för samlingslokaler
039	Övriga flervåningshus	41	Teater- och konsertbyggnader
04	Fritidsbostadshus	411	Teatrar
1	Butiks-, inkvarterings- och bespisningsbyggnader	412	Konsert- och kongresshus
11	Butiksbyggnader	413	Biografer
111	Butikshallbyggnader	42	Biblioteks-, musei- och utställningsbyggnader
119	Övriga butiksbyggnader	421	Bibliotek och arkiv
12	Byggnader för inkvarteringsrörelse	422	Museer och konstgallerier
121	Hotell, motell	423	Utställningshallar
122	Resandehem	43	Samlingslokals-, klubblokalsbyggnader
123	Semester-, vilo- och rekreationshem	431	Församlingshus
124	Semesterstugor för uthyrning	432	Student- och nationshus
129	Övriga byggnader för inkvarteringsrörelse	433	Ungdomsgårdar, föreningshus
13	Övriga inkvarteringsbyggnader	44	Kyrkobyggnader
131	Kollektiva bostadshus	45	I Drotts- och motionsbyggnader
139	Övriga inkvarteringsbyggnader	451	Ishallar
14	Bespisningsbyggnader	452	Simhallar
2	Vårdbyggnader	453	Sport- och övriga idrottshallar
21	Hälsovårdsbyggnader	454	Stadion- och åskådarläktarbyggnader
211	Centralsjukhus	459	Övriga idrotts- och motionsbyggnader
212	Mentalsjukhus	49	Övriga byggnader för samlingslokaler
213	Övriga sjukhus	5	Undervisningsbyggnader
214	Hälsovårdscentraler	51	Grundskole-, gymnasie- o.dyl. byggnader
215	Rehabiliteringsinrättningar	511	Grundskolor, gymnasier
219	Övriga hälsovårdsbyggnader	512	Specialskolor
22	Vårdanstaltsbyggnader	513	Övriga allmänbildande läroanstalter
221	Kommunal-, åldringshem	52	Yrkesläroanstaltsbyggnader
222	Barnhem, skolhem	521	Yrkeskolor
223	Vårdanstalter för utvecklingsstörda	529	Övriga yrkesläroanstalter
224	Vårdanstalter för rusmedelsmissbrukare		
229	Övriga vårdanstaltsbyggnader		

- 53 Högskole- och forskningsanstaltsbyggnader
- 531 Högskolor
 - 532 Forskningsanstaltsbyggnader
- 6 Industriebyggnader**
- 61 Energiproduktions- o.dyl. byggnader
 - 611 Kraftverksbyggnader
 - 612 Övriga energiproduktionsbyggnader
 - 613 Byggnader för gas-, vattenanläggningar
 - 69 Industrins övriga produktionsbyggnader
 - 691 Industrihallar
 - 699 Övriga produktionsbyggnader
- 7 Lagerbyggnader**
- 71 Silobyggnader
 - 72 Byggnader för vätskeuppbavering
 - 79 Övriga lagerbyggnader
 - 791 Industrilager
 - 792 Handelslager
 - 799 Övriga lager
- 8 Byggnader för jordbruk, skogsbruk och fiske**
- 81 Husdjursbyggnader
 - 811 Ladugårdar
 - 819 Övriga husdjursbyggnader
 - 89 Övriga byggnader för jordbruk, skogsbruk och fiske
 - 891 Spannmålstorkar och uppbavering av spannmål
 - 892 Växthus
 - 893 Pälsdjursfarmer
 - 899 Övriga byggnader för jordbruk, skogsbruk och fiske
- 9 Trafikbyggnader och övriga byggnader**
- 91 Trafikbyggnader
 - 911 Motorfordonsgarage
 - 912 Servicebyggnader för motorfordon
 - 913 Garage och servicebyggnader för övriga fordon
 - 914 Järnvägsstationer
 - 915 Busstationer
 - 916 Flygstationer
 - 917 Hamnarnas passagerarterminaler
 - 918 Parkeringshus
 - 919 Övriga trafikbyggnader
 - 92 Telekommunikationsbyggnader
 - 921 Telefoncentraler
 - 922 Länk-, signal- o.dyl. byggnader
 - 929 Övriga telekommunikationsbyggnader
 - 93 Bastubyggnader
 - 931 Bostadshusens bastubyggnader
 - 939 Affärsbastur
 - 94 Ekonomibygnader
 - 941 Bostadshusens ekonomibygnader
 - 942 Byggnader med lokaliteter för personal- och sociala utrymmen
 - 949 Övriga ekonomibygnader
 - 99 Övriga byggnader
 - 991 Brandstationer
 - 993 Djurstallar och -burar
 - 994 Skyddsrum
 - 999 Övriga byggnader

Appendix 7

Classification of buildings, apartments and business/ other premises

- 0 Residential buildings**
 - 01–03 Residential buildings, proper**
 - 01 Detached houses
 - 011 One-dwelling houses
 - 012 Two-dwelling houses
 - 013 Residential building comparable to detached houses
 - 02 Terraced houses
 - 021 Row houses
 - 022 Chain houses
 - 03 Residential blocks of flats
 - 031 One-staircase buildings
 - 032 Balcony-access blocks
 - 039 Other blocks of flats
 - 04 Vacation residential buildings
 - 1 Shop, accommodation and restaurant buildings**
 - 11 Shop buildings
 - 111 Shopping hall buildings
 - 119 Other shop buildings
 - 12 Accommodation trade buildings
 - 121 Hotels, motels
 - 122 Traveller's homes, motor inns
 - 123 Vacation, rest and recreation homes
 - 124 Holiday cottages for rent
 - 129 Other accommodation trade buildings
 - 13 Other accommodation buildings
 - 131 Boarding houses
 - 139 Other accommodations buildings
 - 14 Restaurant buildings
 - 2 Institutional buildings**
 - 21 Buildings for health care services
 - 211 Central hospitals
 - 212 Mental hospitals
 - 213 Other hospitals
 - 214 Health centres
 - 215 Rehabilitation centres
 - 219 Other buildings for health care services
 - 22 Nursing institution buildings
 - 221 Municipal nursing homes and old people's homes
 - 222 Orphanages, approved schools, first homes
 - 223 Nursing homes for the retarded
 - 224 Institutions for alcohol and drug abusers
 - 229 Other institutional buildings
 - 23 Other buildings for social welfare
 - 231 Children's day care centres
 - 239 Other buildings for social welfare
 - 24 Penal institutions
 - 241 Prisons
 - 249 Other penal institutions, jails, work camps
- 3 Office buildings**
 - 31 Buildings for public administration
 - 32 Private office buildings
 - 321 Industrial office buildings
 - 329 Other private office buildings
- 4 Buildings for assembly**
 - 41 Theatre and concert halls
 - 411 Theatres
 - 412 Concert and congress halls and operas
 - 413 Cinemas
 - 42 Library, museum and exhibition hall buildings
 - 421 Libraries and archives
 - 422 Museums and art galleries
 - 423 Exhibition halls and planetariums
 - 43 Associations, club, etc. buildings.
 - 431 Parish buildings
 - 432 Student union buildings
 - 433 Worker's and young people's associations buildings
 - 44 Churches
 - 45 Buildings for sports and physical exercise
 - 451 Indoor skating rinks
 - 452 Indoor swimming pools
 - 453 Gymnasiums and other sports halls
 - 454 Stadiums and spectator buildings
 - 459 Other buildings for sports and physical exercise
 - 49 Other buildings for assembly
- 5 Educational buildings**
 - 51 Comprehensive and senior secondary school and other buildings
 - 511 Comprehensive and senior secondary schools
 - 512 Special schools
 - 513 Other buildings for general education

- 52 Buildings for vocational education
 - 521 Vocational schools
 - 529 Other buildings for vocational education
- 53 College, university and research institute buildings
 - 531 Colleges, universities
 - 532 Research institute buildings

6 Industrial buildings

- 61 Buildings for energy production etc.
 - 611 Power station buildings
 - 612 Other buildings for energy production and transmission
 - 613 Gas, water and sewage treatment buildings
- 69 Other industrial buildings
 - 691 Industrial halls
 - 699 Other industrial buildings

7 Warehouses

- 71 Silos
- 72 Buildings for liquid storage
- 79 Other warehouses
 - 791 Industrial warehouses
 - 792 Commercial warehouses
 - 799 Other warehouses

8 Buildings in agriculture, forestry and fisheries

- 81 Livestock buildings
 - 811 Cow houses
 - 819 Other livestock buildings
- 89 Other buildings in agriculture, forestry and fisheries

- 891 Grain drying plants and grain storage buildings
- 892 Greenhouses
- 893 Fur farms
- 899 Other buildings in agriculture, forestry and fisheries

9 Transport service buildings and other buildings

- 91 Transport service buildings
 - 911 Motor vehicle depots
 - 912 Motor vehicle service buildings
 - 913 Garages and service buildings for other types of vehicles
 - 914 Railway stations
 - 915 Bus stations
 - 916 Airport and terminal buildings
 - 917 Port passenger terminals
 - 918 Car park houses
 - 919 Other transport service buildings
- 92 Communications buildings
 - 921 Telephone exchanges, automatic telephone exchanges
 - 922 Link, signal, weather, radio, radar, tele, amplification and telephone stations
 - 929 Other communications buildings
- 93 Sauna buildings
 - 931 Sauna buildings for residential buildings
 - 939 Other sauna buildings, public sauna baths
- 94 Utility buildings
 - 941 Utility buildings for residential buildings
 - 942 Buildings and rooms for personnel
 - 949 Other utility buildings
- 99 Other buildings
 - 991 Fire stations
 - 993 Animal sheds
 - 994 Civil defence shelters
 - 999 Other buildings



Rakennukset ja toimitilat 1990

Byggnader och verksamhetslokaler
Buildings and Non-residential Spaces



Julkaisu sisältää keskeiset tiedot rakennus- ja toimitilakannasta vuoden 1990 lopussa. Toimitiloista julkaistaan ensimmäistä kertaa rekisteripohjaisia tietoja. Keskeisimmät tiedot on esitetty koko maan ja läänien lisäksi myös seutukaava-alueittain ja kunnittain. Rakennukset ja toimitilat 1990-julkaisu kuuluu vuoden 1990 väestölaskennan julkaisuihin ja se sisältää myös katsauksen rekisteritietojen ja lomakkeella kerätyn aineiston eroista rakennuskannassa.

Publikationen innehåller de viktigaste uppgifterna om byggnads- och lokalbeståndet i slutet av år 1990. Registerbaserade uppgifter utges nu för första gången om lokaler. Byggnader och lokaler 1990 är en av de publikationer som utges på basis av 1990 års folkräkning. I publikationen ingår också en översikt över skillnaderna mellan registerbaserade uppgifter och uppgifter som samlats in med blankett.

The publication contains the most important statistics on the stocks of buildings and non-residential spaces in Finland at the end of 1990. For the first time, register-based data are published on non-residential spaces. *Buildings and Non-residential Spaces 1990* is one of the series of reports published on the 1990 population census. It also contains a review of the differences between register data and questionnaire data on buildings.

Julkaisujen myynti:

Försäljning:

Hinta –Pris

Tilastokeskus
PL 504
00101 Helsinki
(90) 17 341

Statistikcentralen
PB 504
00101 Helsingfors
(90) 17 341

140 mk

ISBN 951-47-7027-7