

EU-kansanäänestys 1994

EU-folkomröstning

Finland's EU referendum

KYLLÄ

JA

YES

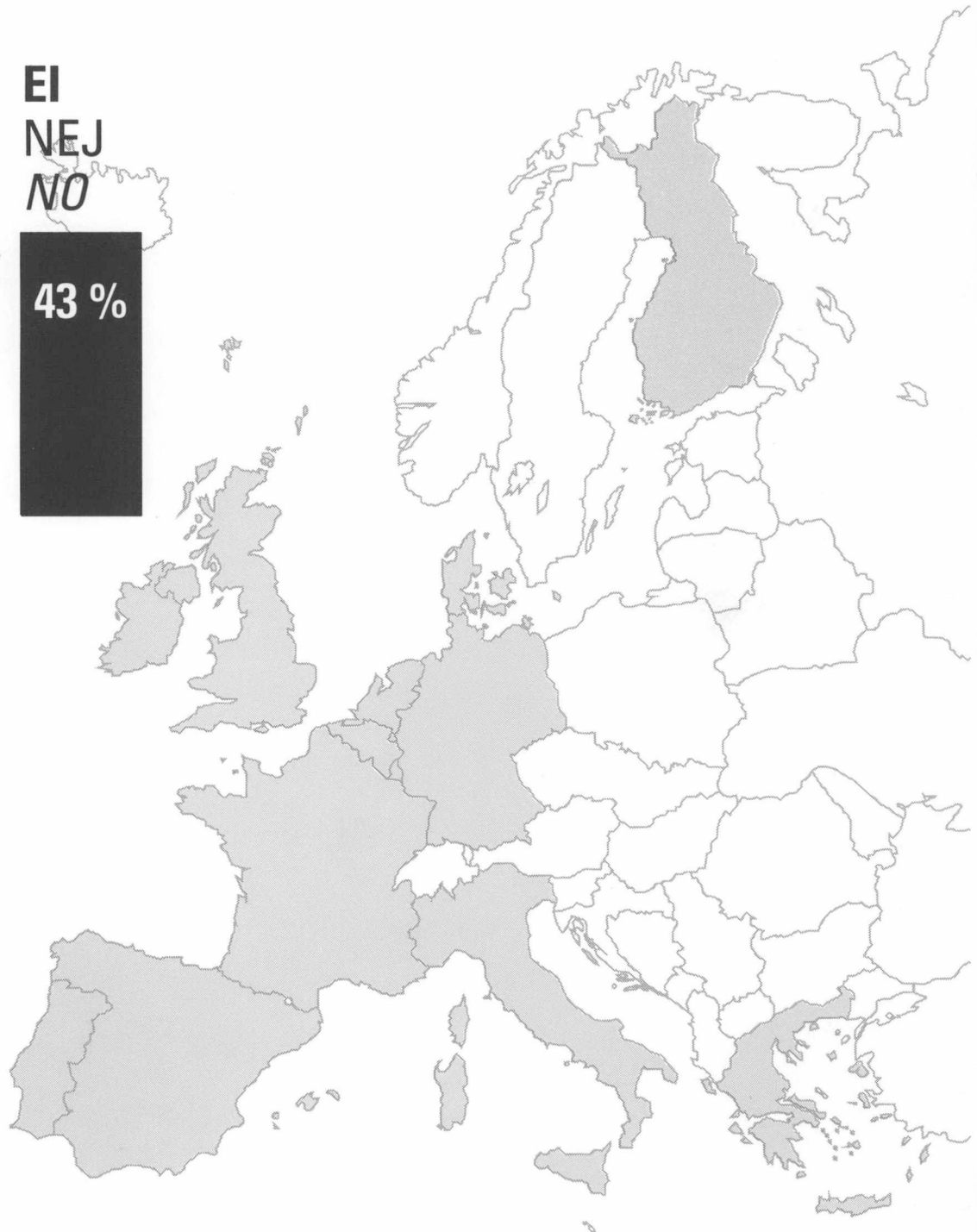
57 %

EI

NEJ

NO

43 %



SVT

*Suomen Virallinen Tilasto
Finlands Officiella Statistik
Official Statistics of Finland*

Tiedustelut – Förfrågningar – Inquiries

Eeva Heinonen
Kaarina Jokinen

(90) 17 341

Kyllä EU:lle voitti

Äänestäneiden enemmistö äänesti selkeästi EU-jäsenyyden puolesta. 57 prosenttia kannatti Suomen liittymistä Euroopan unioniin ja 43 prosenttia vastusti liittymistä. Kyllä-ääniä annettiin kaikkiaan 1 621 543, ei-ääniä oli 396 500 vähemmän. Kyllä vaihtoehdolle annettiin enemmistö äänistä 9 vaalipiirissä. Ratkaisevaa lopputuloksen kannalta oli väestömäärältään suurimpien vaalipiirien, Helsingin kaupungin ja Uudenmaan läänin, kannatus EU-jäsenyydelle.

Pohjois- ja Keski-Suomen maatalousvaltaisilla alueilla suhtautuminen EU-jäsenyyteen oli yleisimmin kielteinen. Kunnissa, joissa Suomen Keskustalla on perinteisesti yleisissä vaaleissa ollut valta-asema, äänestettiin EU-jäsenyyttä vastaan.

Kaupungeissa kyllä EU-lle sai ääniä 63 prosenttia, muissa kunnissa taas EU:n vastustajat saivat 55 prosenttia äänistä.

Äänestysprosentti 74

Suomessa asuvien Suomen kansalaisten äänestysprosentti oli 74.

Kaikkiaan 2,9 miljoonaa kansalaista käytti äänestysoikeuttaan. Suomessa asuvista äänestysoikeutetuista noin 997 000 jätti äänestämättä. Äänestäminen oli kaupungeissa vilkkaampaa kuin muissa kunnissa. Ero kaupunkien hyväksi oli 1,9 prosenttiyksikköä. Äänestysaktiivisuus poikkesi vaalipiireittäin tarkasteltuna yleisistä vaaleista. Etelä-Suomessa äänestettiin nyt aktiivisemmin ja Keski- ja Pohjois-Suomessa selvästi laimeammin.

Ennakköäänestys oli edelleen suosittua. 44,2 prosenttia kaikista äänestysoikeuttaan käyttäneis-

tä äänesti ennakolta. Yhteensä heitä oli 1 263 965.

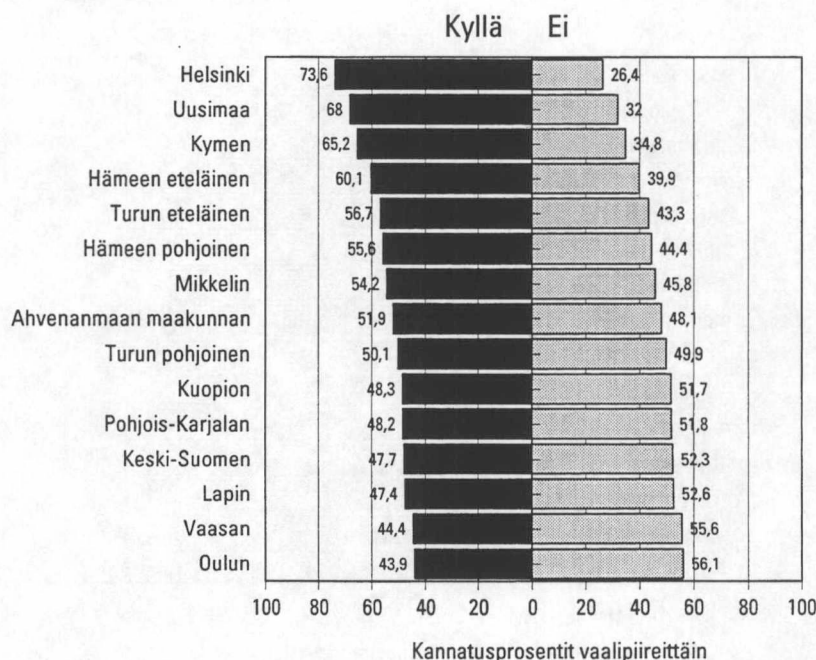
Äänestysoikeutettuja, ennen vaalivuotta 18 vuotta täyttäneitä Suomen kansalaisia, oli kaikkiaan 4 042 606, joista ulkomailla asuvia Suomen kansalaisia 206 484. Ulkosuomalaisten äänestysprosentti jäi perinteisen alhaiseksi, 10,7 prosenttiin.

Vain kyllä tai ei

Neuvoa-antava kansanäänestys Suomen liittymisestä Euroopan unionin jäseneksi toimitettiin 16. lokakuuta 1994. Kansanäänestyksessä esitettiin äänestäjien vastattavaksi kysymys: "Tuleeko Suomen liittyä Euroopan unionin jäseneksi neuvotellun sopimuksen mukaisesti?" Äänestäjien tuli vastata kysymykseen joko "Kyllä" tai "Ei". Äänestäjillä ei ollut mahdollisuutta ilmoittaa, etteivät he kannata kumpaakaan vaihtoehtoa. Kansan enemmistön mielipide laskettiin hyväksytyistä kyllä- ja ei-äänistä. Kansanäänestyksen tulos ei juridisesti sido eduskuntaa, jäsenyys sopimuksen lopullinen hyväksyminen vaatii eduskunnan päätöksen, jota kaksi kolmasosaa kansanedustajista kannattaa.

Suomessa on aikaisemmin järjestetty vain yksi yleinen kansanäänestys. Se toimitettiin vuonna 1931, jolloin kansalaisten mielipidettä kysyttiin siitä, olisiko kieltolaki kumottava ja alkoholin myynti sallittava. Silloin kieltolain kumoamista kannattaneet voittivat, 70 prosenttia äänestäjistä kannatti täyskiellon kumoamista. Äänestysprosentti oli vain 44.

EU-jäsenyyden kannatus vaalipiireittäin



Ja till EU vann

Majoriteten av de som röstade var klart för ett finländskt EU-medlemskap. 57 procent var för och 43 procent emot Finlands medlemskap i Europeiska unionen. Det gavs sammanlagt 1 621 543 ja-röster, och 396 500 färre nej-röster. Ja-alternativet fick majoriteten av rösterna i 9 valkretsar. Understödet för EU-medlemskap i de till invånarantal största valkretsarna, Helsingfors stad och Nylands län, hade en avgörande betydelse för slutresultatet.

Inom de lantbruksdominerade områdena i Norra och Mellersta Finland var inställningen till EU-medlemskap i allmänhet negativ. I de kommuner där Centern i Finland traditionellt haft stor framgång i allmänna val, röstade man mot EU-medlemskap.

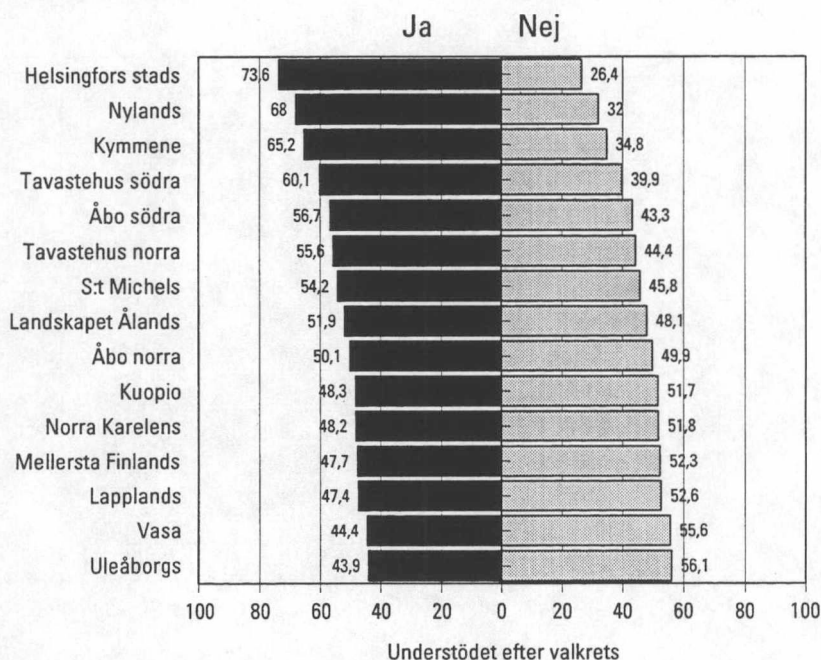
I städerna fick JA till EU 63 procent av rösterna. I de övriga kommunerna fick NEJ till EU 55 procent av rösterna.

Deltagandet i folkomröstningen

Deltagandet i folkomröstningen uppgick till 74 procent för de i Finland bosatta finska medborgarna.

Allt som allt utnyttjade 2,9 miljoner finländare sin rösträtt. Av de röstberättigade personer som bor i Finland lät ungefär 997 000 bli att rösta. Deltagandet i omröstningen var livligare i städerna än i de övriga kommunerna. Skillnaden var, till städernas fördel, 1,9 procentenheter. Vid valkretsvis granskning framgår att röstningsaktiviteten i omröstningen avviker från den i allmänna val. I Södra Finland röstade man nu mera aktivt medan röstningsaktiviteten var klart lamare i Mellersta och Norra Finland.

Stödet för EU-medlemskap efter valkrets



Det var fortfarande populärt att förhandsrösta. Av samtliga röstberättigade röstade 44,2 procent på förhand. De var sammanlagt 1 263 965.

Det fanns totalt 4 042 606 röstberättigade personer, dvs. finska medborgare som fyllt 18 år före ingången av valåret. Av dessa var 206 484 bosatta utomlands. Bland utlandsfinländare var deltagandet i omröstningen i enlighet med traditionen lågt, 10,7 procent.

Bara ja eller nej

Den rådgivande folkomröstningen angående Finlands medlemskap i Europeiska unionen förrättades den 16 oktober 1994. I folkomröstningen fick väljarna svara på frågan: "Bör Finland bli medlem av Europeiska unionen i enlighet med det avtal som förhandlingarna har lett till?" Väljarna skulle besvara frågan med "Ja" eller "Nej". Väljarna gavs inte möjlighet att uppge att de inte stöder någotdera alternativet. Åsikten bland majoriteten av folket räknades utgående från godkända ja- och nej-röster. Resultatet av en rådgivande folkomröstning är inte juridiskt bindande för riksdagen. Det slutliga godkännandet av avtalet om medlemskap kommer att kräva ett riksdags beslut, som stöds av två tredjedelar av ledamöterna.

Det har tidigare förrättats bara en allmän folkomröstning i Finland. Den förrättades år 1931, då medborgarna fick säga sin åsikt om huruvida förbudslagen borde upphävas och försäljningen av alkohol tillåtas. Den gången vann de som stödde upphävandet av förbudslagen; 70 procent av väljarna var för ett upphävande av totalförbudet. Röstningsprocenten var bara 44.

Yes to the EU

A clear majority of those who voted in the consultative referendum held in Finland on 16 October 1994, voted for accession to the European Union. A total of 57 per cent of voters were in favour of Finnish membership, and 43 per cent against. Yes-votes totalled 1,621,543, exceeding the number of No-votes by 396,500. The Yes-alternative won in 9 constituencies. Decisive for the end-result were the Yes-votes cast in the constituencies with the largest population, the city of Helsinki and the county of Uusimaa.

The agrarian regions of Northern and Central Finland were generally against EU membership. In municipalities where the Centre Party has traditionally dominated in general elections, most of the votes cast were against accession.

In urban municipalities, 63 per cent of voters said Yes to the EU; in other municipalities, 55 % said No.

Turnout 74 per cent

The turnout for Finnish citizens living in Finland was 74 per cent. A total of 2.9 million citizens exercised their right to vote. Of Finnish residents entitled to vote, some 997 000 did not vote. Turnout was 1.9 percentage points higher in urban than in rural municipalities. The turnout for each constituency differs from that of general elections. In Southern Finland the turnout was

higher and in Central and Northern Finland clearly lower.

Advance voting was popular again: 1,263,965 voters, or 44.2 per cent of those who voted, cast their ballots in advance.

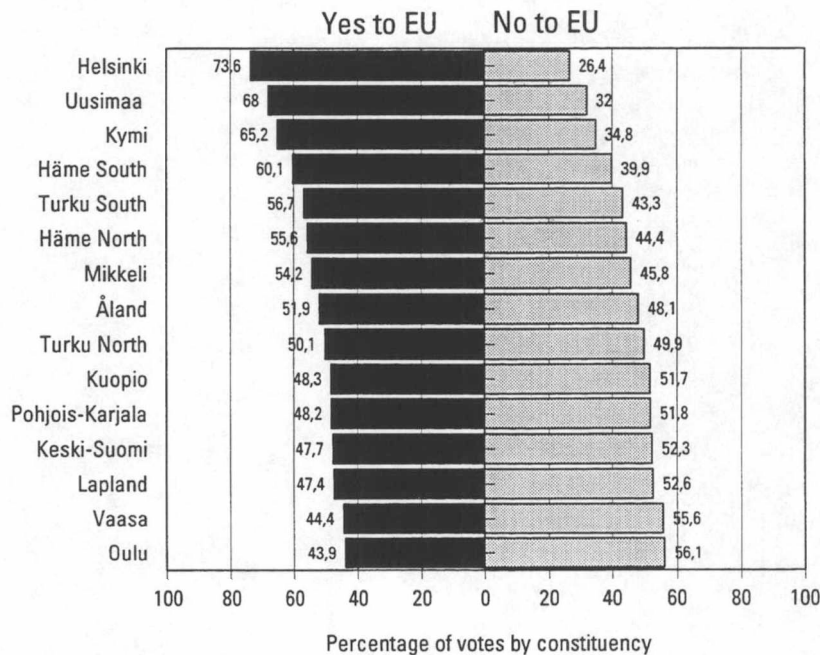
Persons entitled to vote, that is, Finnish citizens aged 18 or over before the election year, numbered 4,042,606. Of them, 206,484 resided outside Finland. As usual, turnout of Finnish citizens resident abroad was low, 10.7 per cent.

Either Yes or No

The question presented to the voters was: 'Should Finland join the European Union in accordance with the negotiated Accession Treaty?' The voters were expected to reply either 'Yes' or 'No'; registering non-support for both options was not possible. The opinion of the majority of the population was calculated from the valid Yes and No ballots. The result of the referendum is not legally binding on Parliament. Final approval of the Treaty will require a two-thirds majority in Parliament.

The previous Finnish referendum, the first ever, was held in 1931, when citizens were asked their opinion on whether the Prohibition Act was to be repealed and the sale of alcohol allowed. Those in favour of repeal, 70 per cent of the voters, won. Turnout was as low as 44 per cent.

Votes cast for/against EU membership by constituency



Äänestysprosentit EU-kansanäänestyksessä vaalipiireittäin

Deltagandet i EU-folkomröstningen efter valkrets

Turnout in the EU referendum by constituency

Vaalipiiri Valkrets Constituency	Äänestysoikeutetut Röstberättigade Persons entitled to vote	Äänestäneet	Röstande	Voters
			Vain Suomessa as. Suomen kansal. Bara finska medborgare bosatta i Finland <i>Only Finnish citizens resident in Finland</i> %	MI. ulkom. as. Suomen kansal.- Inkl. finska medborgare bosatta utomlands <i>Incl. Finnish citizens resident abroad</i> %
Yhteensä Totalt Total	4 042 606	2 861 565	74,0	70,8
Helsingin kaupungin Helsingfors stads Helsinki	437 689	314 962	77,6	72,0
Uudenmaan läänin Nylands läns Uusimaa	595 651	450 071	77,6	75,6
Turun läänin etel. Åbo läns södra Turku South	344 876	250 568	75,2	72,7
Turun läänin pohjoinen Åbo läns norra Turku North	213 411	153 414	74,1	71,9
Hämeen läänin eteläinen Tavastehus läns södra Häme South	254 238	183 321	74,1	72,1
Hämeen läänin pohjoinen Tavastehus läns norra Häme North	322 399	234 090	75,0	72,6
Kymen läänin Kymmene läns Kymi	270 102	188 779	72,4	69,9
Mikkelin läänin S:t Michels läns Mikkeli	164 104	109 780	68,4	66,9
Pohj.-Karjalan läänin Norra Karelen läns Pohjois-Karjala	137 899	90 209	66,9	65,4
Kuopion läänin Kuopio läns Kuopio	201 743	135 313	68,8	67,1
Keski-Suomen läänin Mell. Finlands läns Keski-Suomi	201 554	140 258	72,2	69,6
Vaasan läänin Vasa läns Vaasa	366 813	255 379	76,1	69,6
Oulun läänin Uleåborgs läns Oulu	340 887	233 300	71,9	68,4
Lapin läänin Lapplands läns Lapland	166 860	110 301	72,1	66,1
Ahvenanmaan maak. Landsk. Ålands Åland	24 380	11 820	61,3	48,5

Hyväksytyt ja hylätyt äänestysliput, ennakoänten määrä sekä ennakolta äänestäneet ja äänestysprosentti vaalipiireittäin
 Godkända och kasserade röstsedlar, antal förhandsröster samt antal förhandsröstande och röstningsprocent efter valkrets
 Valid and disallowed ballots, advance votes taken into account, advance voters and turnout by constituency

Vaalipiiri Valkrets Constituency	Hyvaksytyt äänestysliput vaihtoehdittain							Hylätyt liput		Ennakolta äänestäneet	Äänestysosikeute- tut ja äänestys-% ¹⁾ Röstberättigade och röstnings-% ¹⁾ Persons entitled to vote, turnout ¹⁾
	Godkända röstsedlar efter alternativ							Kasserade sedlar			
	Valid ballots by alternative							Disallowed ballots			
	Hyvaksytyt äänet yht.	Yhteensä		Ennakoäänet		Äänestyspäivän äänet		Yh- teensä	Niistä enn.ääniä		
Godkända röster totalt	Totalt		Förhandsröster		Röster under röstningsdagen		Summa	Därav för- handsröster			
Valid ballots total	Total		Advance votes		Votes cast on ballot day		Total	Of which advance votes			
	Kyllä	Ei	Kyllä	Ei	Kyllä	Ei					
	Ja	Nej	Ja	Nej	Ja	Nej					
	Yes	No	Yes	No	Yes	No					
Koko maa	2 846 586	1 621 543	1 225 043	741 707	517 709	879 836	707 334	14 979	4 549	1 263 965	4 042 606
Hela landet	100,0	57,0	43,0	58,9	41,1	55,4	44,6	0,5	0,4	44,2	70,8
<i>Whole country</i>											
Helsingin kaupungin	313 304	230 575	82 729	106 816	33 459	123 759	49 270	1 658	490	140 765	437 689
Helsingfors stads	100,0	73,6	26,4	76,1	23,9	71,5	28,5	0,5	0,3	44,7	72,0
<i>Helsinki</i>											
Uudenmaan läänin	447 904	304 778	143 126	126 741	53 667	178 037	89 459	2 167	458	180 866	595 651
Nylands läns	100,0	68,0	32,0	70,3	29,7	66,6	33,4	0,5	0,3	40,2	75,6
<i>Uusimaa</i>											
Turun läänin eteläinen	249 301	141 309	107 992	60 180	42 531	81 129	65 461	1 267	289	103 000	344 876
Åbo läns södra	100,0	56,7	43,3	58,6	41,4	55,3	44,7	0,5	0,3	41,1	72,7
<i>Turku South</i>											
Turun läänin pohjoinen	152 605	76 446	76 159	34 175	30 731	42 271	45 428	809	206	65 112	213 411
Åbo läns norra	100,0	50,1	49,9	52,7	47,3	48,2	51,8	0,5	0,3	42,4	71,9
<i>Turku North</i>											
Hämeen läänin etel.	182 380	109 697	72 683	48 510	29 616	61 187	43 067	941	266	78 392	254 238
Tavastehus läns södra	100,0	60,1	39,9	62,1	37,9	58,7	41,3	0,5	0,3	42,8	72,1
<i>Häme South</i>											
Hämeen läänin pohj.	232 831	129 568	103 263	60 440	46 261	69 128	57 002	1 259	326	107 027	322 399
Tavastehus läns norra	100,0	55,6	44,4	56,6	43,4	54,8	45,2	0,5	0,3	45,7	72,6
<i>Häme North</i>											
Kymen läänin	187 923	122 591	65 332	56 914	26 776	65 677	38 556	856	260	83 950	270 102
Kymmene läns	100,0	65,2	34,8	68,0	32,0	63,0	37,0	0,5	0,3	44,5	69,9
<i>Kymi</i>											
Mikkelin läänin	109 236	59 250	49 986	30 624	23 324	28 626	26 662	544	166	54 114	164 104
S:t Michels läns	100,0	54,2	45,8	56,8	43,2	51,8	48,2	0,5	0,3	49,3	66,9
<i>Mikkeli</i>											
Pohj.-Karjalan läänin	89 758	43 285	46 473	20 615	20 725	22 670	25 748	451	126	41 466	137 899
Norra Karelen läns	100,0	48,2	51,8	49,9	50,1	46,8	53,2	0,5	0,3	46,0	65,4
<i>Pohjois-Karjala</i>											
Kuopion läänin	134 765	65 125	69 640	32 553	32 813	32 572	36 827	548	188	65 554	201 743
Kuopio läns	100,0	48,3	51,7	49,8	50,2	46,9	53,1	0,4	0,3	48,4	67,1
<i>Kuopio</i>											
Keski-Suomen läänin	139 588	66 589	72 999	31 418	31 313	35 171	41 686	670	168	62 899	201 554
Mell. Finlands läns	100,0	47,7	52,3	50,1	49,9	45,8	54,2	0,5	0,3	44,8	69,6
<i>Keski-Suomi</i>											
Vaasan läänin	253 822	112 586	141 236	52 847	57 563	59 739	83 673	1 557	551	110 961	366 813
Vasa läns	100,0	44,4	55,6	47,9	52,1	41,7	58,3	0,6	0,5	43,4	69,6
<i>Vaasa</i>											
Oulun läänin	232 173	101 832	130 341	49 182	58 790	52 650	71 551	1 127	356	108 328	340 887
Uleåborgs läns	100,0	43,9	56,1	45,6	54,4	42,4	57,6	0,5	0,3	46,4	68,4
<i>Oulu</i>											
Lapin läänin	109 347	51 871	57 476	28 781	28 900	23 090	28 576	954	668	58 349	166 860
Lapplands läns	100,0	47,4	52,6	49,9	50,1	44,7	55,3	0,9	1,1	52,9	66,1
<i>Lapland</i>											
Ahvenanmaan maak.	11 649	6 041	5 608	1 911	1 240	4 130	4 368	171	31	3 182	24 380
Landskapet Ålands	100,0	51,9	48,1	60,6	39,4	48,6	51,4	1,4	1,0	26,9	48,5
<i>Åland</i>											

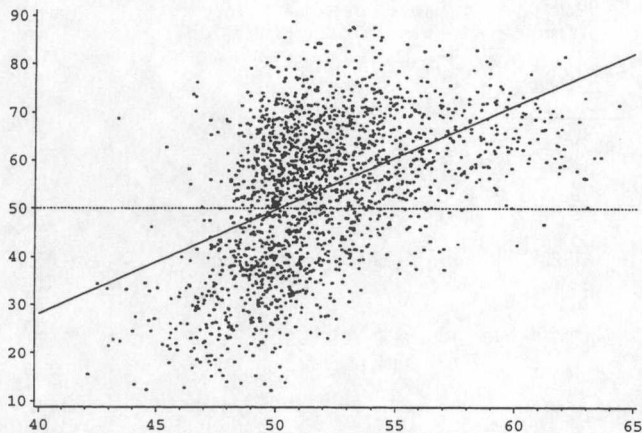
1) Ml. ulkomailla asuvat Suomen kansalaiset

1) Inkl. finska medborgare bosatta utomlands

1) Incl. Finnish citizens living abroad

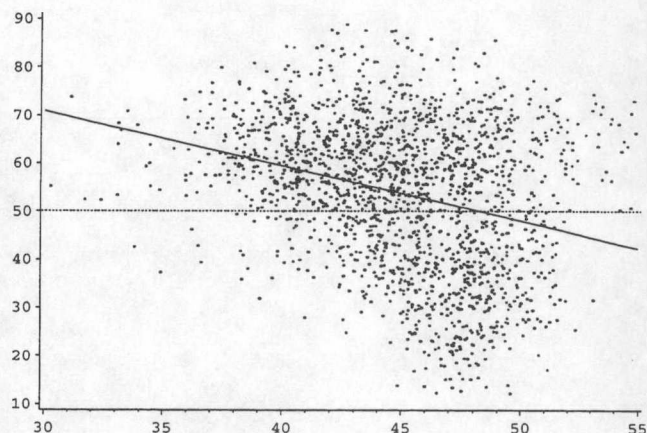
Profiilit – Profiler – Profiles

Kyllä-äänten osuus (%)
Andel ja-röster (%)
Yes-votes, %



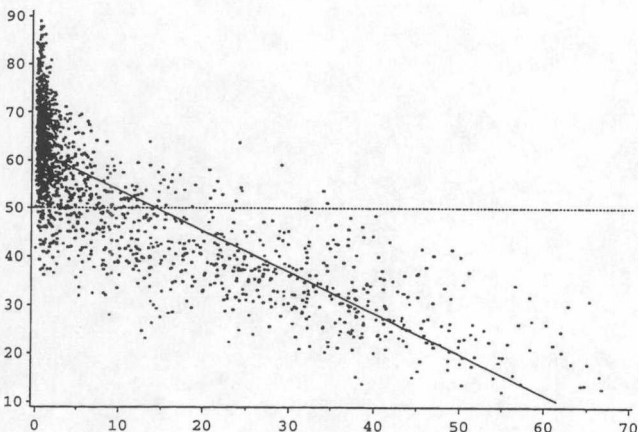
Naisten osuus väestöstä (%)
Andel kvinnor i befolkningen (%)
Women as % of the population

Kyllä-äänten osuus (%)
Andel ja-röster (%)
Yes-votes, %



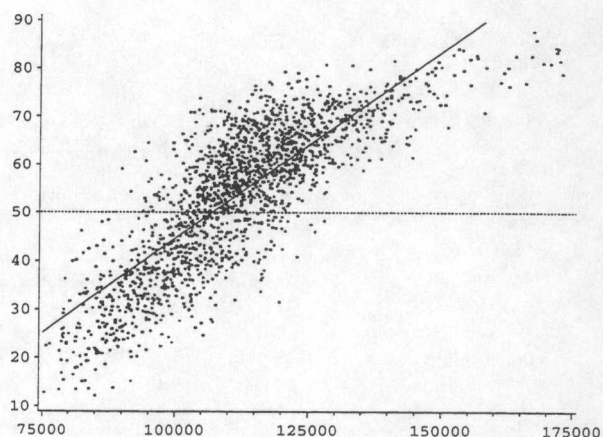
Väestön keskimääräinen ikä (vuotta)
Befolkningens medelålder (år)
Average age of the population (years)

Kyllä-äänten osuus (%)
Andel ja-röster (%)
Yes-votes, %



Maataloudessa työskentelevien osuus (%)
Andelen jordbruksanställda (%)
Persons occupied in agriculture as %
of the labour force

Kyllä-äänten osuus (%)
Andel ja-röster (%)
Yes-votes, %



Tulot/tulonsaaja (mk/vuosi)
Inkomster/inkomsttagare (mk/år)
Income per income recipient (FIM/year)

Profilikuviot ja niiden tulkinta

Profilikuviot äänestyksen tuloksesta esitetään sivulla 8 ja kuvioita tulkitaan sivulla 10. Profilikuvioiden kukin piste kuvaa yhtä aluetta. Aluejako kattaa koko maan ja alueet on muodostettu kunnista ja äänestysalueista siten, että äänestysoikeutettujen määrällä mitattuna alueet ovat likimain samankokoisia. Alueita on yhteensä noin 1 800.

Kussakin kuviossa on pystyakselilla esitetty vaalin tulos eli kyllä-vaihtoehdon kannatusprosentti. Vaaka-akseleilla on kuvattu taustamuuttujia, joiden yhteys vaalin tulokseen näyttää selvältä.

Profilerna och tolkningen av dem

Profilerna över resultatet av omröstningen presenteras på sidan 8 och figurerna tolkas på sidan 10. I profilerna beskriver varje punkt ett område. Områdesindelningen täcker hela landet och områdena har formats utav kommuner och röstningsområden på så sätt att områdena, mätt med antalet röstberättigade, är ungefär lika stora. Antalet områden är ungefär 1 800.

På den lodräta axeln i varje figur visas valresultatet, dvs. understödet för ja-alternativet i procent. På den vågräta axeln visas de bakgrundsvariabler som verkar ha en tydlig inverkan på omröstningsresultatet.

Profile figures and their interpretation

The profile figures on the returns of the referendum are presented on page 8 and interpreted on page 10. In the figures, each point describes one area. The areas cover the whole country and are formed of municipalities and voting districts so that they have about the same number of persons entitled to vote. There are a total of about 1 800 areas.

In each figure, the vertical axis indicates the result of the referendum, that is, the percentage of Yes-votes; the horizontal axis shows a background variable with apparent correlation with the result.

Tulkitsamalla ohessa esitettyjä sekä muiden taustamuuttujien vaikutusta ilmaisevia, tässä julkaisemattomia profilikuvioiden on saatu selville joitakin piirteitä erityyppisten äänestäjien käyttäytymisestä kansanäänestyksessä. Kuviot näyttävät sekä eräitä hyvin oletettuja että joitakin yllättäviä suuntaviivoja. Tulkinnoista on kuitenkin muistettava, että ne perustuvat alueellisiin tietoihin, eikä minkään tietyn äänestäjäryhmän (esim. opiskelijat, miehet) äänestämistä saada todellisia lukuja selville, vain yleisiä piirteitä.

Genom att tolka bifogande profiler, och profiler som inte publicerats här och som beskriver inverkan av andra bakgrundsvariabler, har vi fått fram vissa drag i beteendet hos röstande av olika typer vid folkomröstningen. Figurerna visar dels en del riktlinjer som var väntade och dels en del som var överraskande. Då det gäller tolkningarna är det dock skäl att komma ihåg att de baserar sig på regionala uppgifter. Därför går det inte att få fram verkliga uppgifter om röstandet inom någon speciell grupp (t.ex. studerande, män), utan bara allmänna drag.

An analysis of the presented profiles - combined with a number of other profiles not published here which describe the effect of some other background variables - has uncovered certain features of the behaviour of the different voter types in this referendum. The figures indicate both expected and unexpected features. However, it should be borne in mind that the interpretations are based on regional data and that only general characteristics of the behaviour of a given voter group, such as students or men, can be obtained, not the real figures.

Hyvätuloiset, naiset ja nuoret EU:n suurimpia kannattajia

Ennako-odotuksien mukaisesti maatalousväestö on vastustanut EU:hun liittymistä, teollisuuden piirissä toimivilla selkeitä piirteitä ei ole näkyvissä, mutta palvelualoilla toimivat ihmiset näyttävät selvästi äänestäneen liittymisen puolesta. Alueilla, joilla ihmisten keskimääräiset tulot ovat suuret, EU on saanut enemmän kannatusta kuin niukemmin elävien alueilla. Näyttää myös siltä, että naiset ovat kannattaneet EU:ta selkeästi miehiä enemmän. Myös väestön keskimääräinen ikä selittää vaalin tulosta: nuoret äänestäjät näyttävät kannattaneen EU:ta jonkin verran yleisemmin kuin van-

hat. Muista mielenkiintoisista äänestäjäryhmistä työttömät näyttävät lievästi vastustaneen EU:hun liittymistä.

Tutkittaessa taustamuuttujista eri puolueiden kannatusta edellisissä kunnallisvaaleissa saadaan Keskustan ja Kokoomuksen osalta esille odotettuja käyttäytymiskuvioita: Keskustan kannattajat ovat enimmäkseen vastustaneet EU:hun liittymistä ja kokoomuslaiset kannattaneet. SDP:n kannattajat näyttävät myös enimmäkseen kannattaneen EU:ta.

Höginkomsttagare, kvinnor och unga de största EU-anhängarna

I enlighet med förväntningarna motsatte sig lantbruksbefolkningen EU-medlemskapet. Bland dem som verkar inom industrin syns inga tydliga drag, medan människor inom servicesektorn har klart röstat för EU. Inom områden där människornas medelinkomster i allmänhet är höga fick EU större stöd än inom områden där människorna lever mera knappt. Det verkar också som om kvinnor röstat för medlemskap i betydligt högre grad än män. Också befolkningens medelålder har ett samband med röstningsresultatet: unga människor verkar ha röstat för med-

lemskap mera allmänt än äldre människor. Av de övriga intressanta röstargrupperna ser det svagt ut som om de arbetslösa motsatt sig EU-medlemskapet.

Då man utgår från bakgrundsvariablerna undersöker de olika partiernas väljarstöd i det föregående kommunalvalet får man för Centern och Samlingspartiet fram ett beteende som var väntat: Centerns anhängare röstade i de flesta fall mot EU-medlemskapet och Samlingspartiets anhängare för. SDP:s anhängare verkar också ha mestadels röstat för EU-medlemskapet.

The keenest support for the EU from those with high income, women and young people

As expected, the agrarian population was against accession. Those occupied in industry do not exhibit any clear pattern of behavior, where service workers have clearly voted for membership. In areas where the average income of the population is high, more people favoured accession than in areas of more meagre incomes. It also appears that women favoured accession clearly more than did men. Also the average age of the population is a predictor of the result: young voters seem to have voted for membership in slightly larger numbers

than elderly voters. Of other interesting groups of voters, the unemployed seem to have slightly opposed the membership.

When the support for the different parties in the last municipal elections is examined, the expected patterns of behaviour emerge for the Centre Party and the Coalition Party: Centre Party supporters were mainly against accession, Coalition Party supporters for it. The supporters of the Social Democratic Party also seem to have mostly voted for membership.

Teemakartat – Temakartor – The Maps

Teemakartat kuvaavat alueittaisia äänestystuloksia yleisesti sekä tyyppitellen alueita erilaisten taustamuuttujien avulla. Kunnittaisissa tuloksissa ovat mukana kaikki äänet, kun taas äänestysalueittaisissa (pääkaupunkiseutu) vain varsinaisena vaalipäivänä annetut äänet.

Kartoissa voittanut vaihtoehto (ei/kyllä) on enemmän ääniä saanut vaihtoehto alueella. Voittaneen vaihtoehdon saamien äänten suhteellista osuutta alueittain on kuvattu muodostamalla osuuksista 4 luokkaa siten, että alueiden lukumäärä kussakin luokassa on yhtäsuuri.

Sivulle numero 15 olevaan karttaan on poimittu vain kaupunkimaiset ja taajaan asutut kunnat,

Temakartor

Temakartorna beskriver röstningsresultatet i allmänhet samt genom att gruppera områden med hjälp av olika bakgrundsvariabler. Resultaten kommunvis omfattar alla röster, medan resultaten efter röstningsområde (huvudstadsregionen) bara omfattar de röster som givits förrättningsdagen.

I kartorna är det **segrande alternativet (nej/ja)** det alternativ som procentuellt fått de flesta rösterna. Den relativa andelen av de röster som det segrande alternativet fått vid omröstningen har beskrivits genom att röstandelarna indelas i fyra klasser så att antalet områden i varje klass är lika stort.

I kartan på sidan 15 finns det bara urbana kommuner och tätortskommuner. De har definierats

The Maps

The maps illustrate the referendum returns in general and by areas classified according to diverse background variables. The data on municipalities comprise all votes; the data on voting districts (i.e. on the Helsinki City Region), only the votes cast on the ballot day.

The **winning alternative (No/Yes)** is the alternative supported by the majority of the voters. The **percentages** of the votes cast for the winning alternative in different areas are described by classifying them into four groups, all of them with the same number of areas.

In the map on page 15 only the urban and semi-urban municipalities were selected according to the percentage of residents in built-up areas and

joiksi ne on määritelty taajamaväestön osuuden ja suurimman taajaman väkiluvun perusteella.

Sivulla numero 16 olevan kartan suurtyöttömyyden kuntiin on luettu kunnista se neljännes, joissa työttömyysaste oli joulukuussa 1993 korkein (yli 24.7 %).

Kaikki julkaisun kartat tuotetaan tilauksesta myös värillisinä paperi- ja kalvotulosteina tai tiedostona. Tilattavissa on myös muita teemakarttoja EU-kansanäänestyksen tuloksista: esim. äänestystulokset EU:n eri alue- ja rakennetukialueilla, erilaisen elinkeinorakenteen kunnissa ja Keskustan kannatusalueilla.

på basis av tätortsbefolkningens andel och folkmängden i den största tätorten.

Kommunerna med stor arbetslöshet i kartan på sidan 16 omfattar den kvartil av kommunerna där arbetslöshetsstaplet var högst i december 1993 (över 24.7 %).

Alla kartor i publikationen tas på beställning ut också som färgkopior antingen på papper, stordior eller filer. Det går också att beställa andra temakartor över resultaten av EU-folkomröstningen: t.ex. röstningsresultat inom EU:s olika region- och strukturstödsområden, i kommuner med olika näringsstruktur och inom områden där Centern haft väljarstöd.

on the number of residents in the largest built-up area.

In the map on page 16 the municipalities with mass unemployment comprise the quarter of municipalities with the highest unemployment rate in December 1993 (more than 24.7 per cent).

All the maps in this publication are available on order - as printouts and transparencies, also in colour, or as a data file. Orders are also accepted for other maps illustrating the results of the EU referendum, such as the maps illustrating the returns from the different EU regional and structural support areas, from municipalities with differing industrial structures and from areas with strong Centre Party orientation.

Tiedustelut

Tilastokeskus
Paikkatietopalvelu
Marja Tammilehto-Luode puh. (90) 1734 3244
Sari Björklund, puh. (90) 1734 3628
telekopio (90) 1734 3251
Postiosoite 00022 Tilastokeskus

Förfrågningar

Statistikcentralen
Geografisk information
tfn (90) 1734 3244
tfn (90) 1734 3628
telefax: (90) 1734 3251
Postadress 00022 Statistikcentralen

Inquiries:


Statistics Finland
Geographical Information Service
Telephone: +358 0 1734 3244
+358 0 1734 3628
Telefax: +358 0 1734 3251
Postal address: FIN-00022
Statistics Finland


Äänestystulokset kunnittain

Resultatet kommunvis
Results by municipality

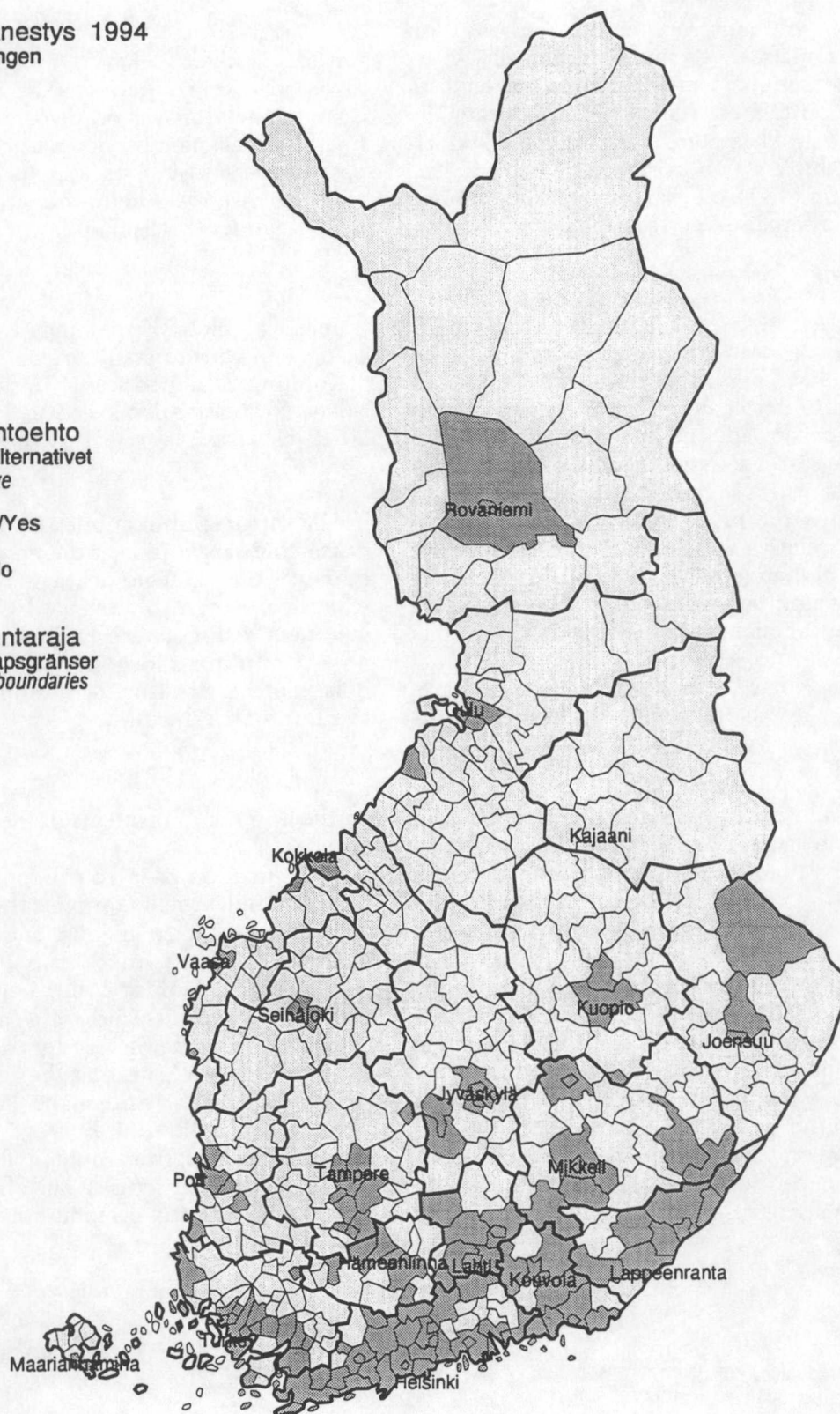
EU-kansanäänestys 1994
EU-folkomröstningen
EU referendum

Voittanut vaihtoehto
Det segrande alternativet
Winning alternative

 Kyllä/Ja/Yes

 Ei/Nej/No


 Maakuntaraja
Landskapsgränser
County boundaries



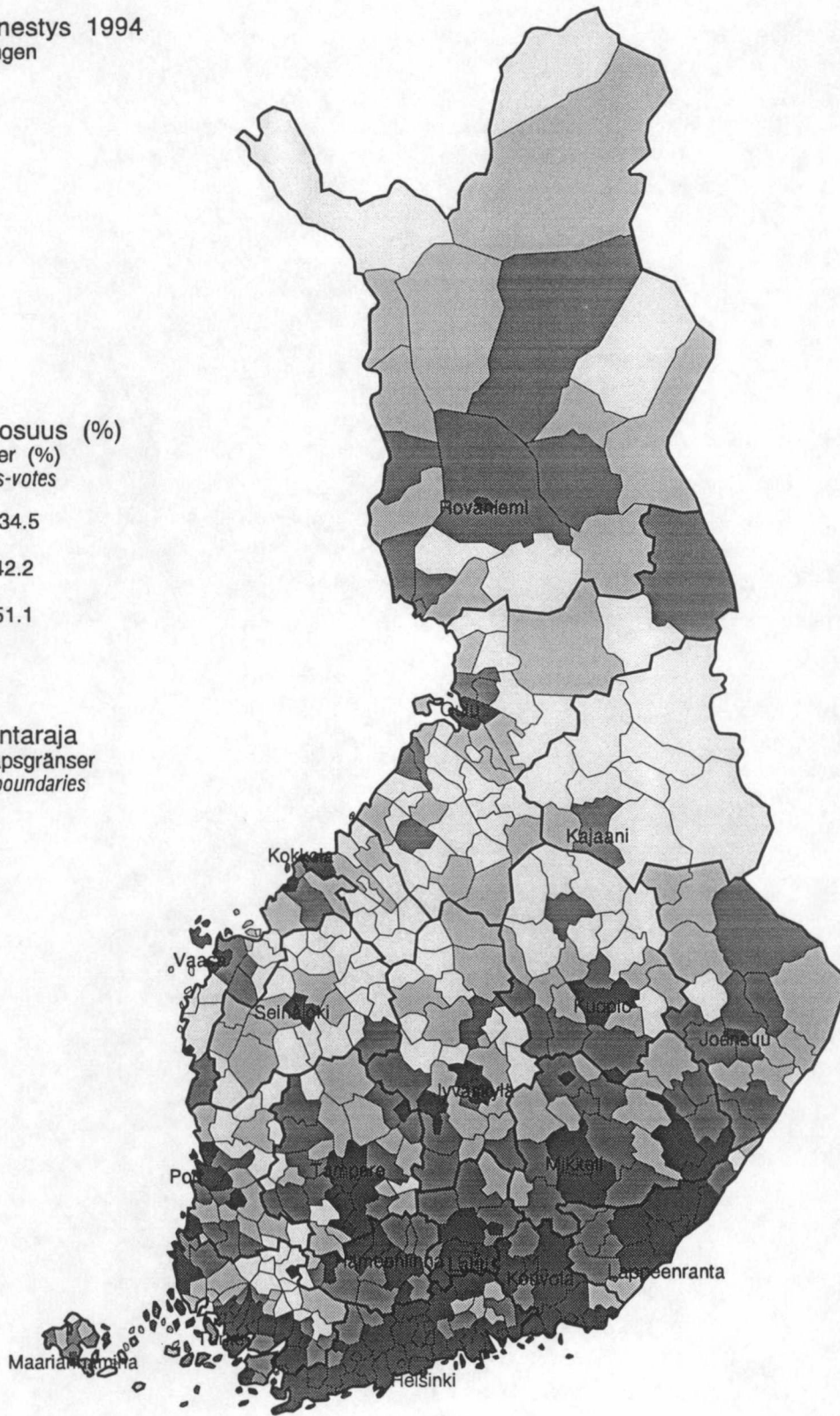
Kyllä-äänien osuus hyväksytyistä äänistä kunnittain
 Antalen Ja-röster av de godkända röstsedlarna kommunvis
 Yes-votes as % of valid ballots by municipality

EU-kansanäänestys 1994
 EU-folkomröstningen
 EU referendum

Kyllä-äänien osuus (%)
 Andelen JA-röster (%)
 Percentage of Yes-votes



 Maakuntaraja
 Landskapsgränser
 County boundaries




Äänestysaktiivisuus kunnittain

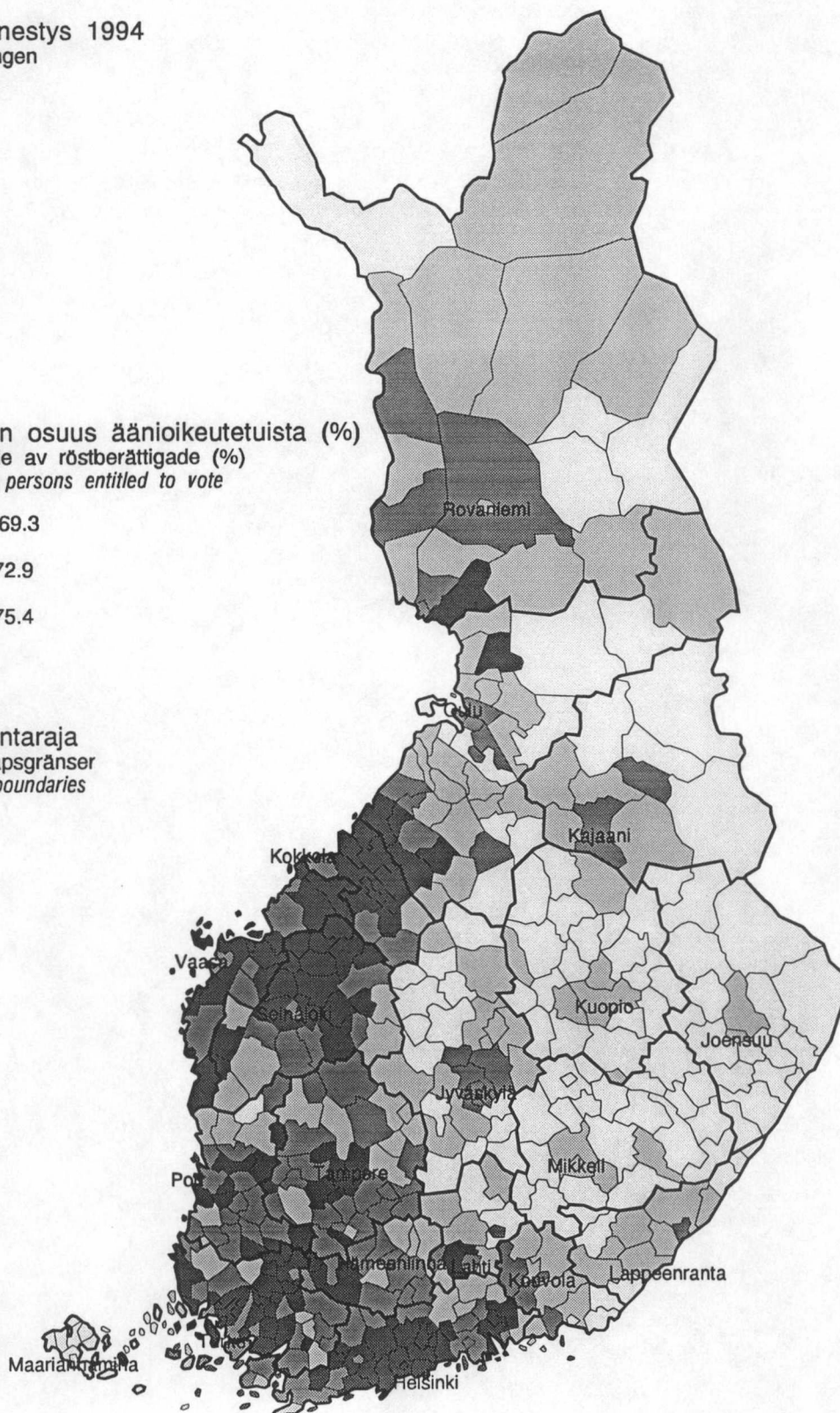
Deltagandet i omröstningen kommunvis
Turnout by municipality

EU-kansanäänestys 1994
EU-folkomröstningen
EU referendum

Äänestäneiden osuus äänioikeutetuista (%)
Andelen röstande av röstberättigade (%)
Voters as % of persons entitled to vote



 Maakuntaraja
Landskapsgränser
County boundaries





Äänestystulokset kaupunkimaisissa ja taajaan asutuissa kunnissa *

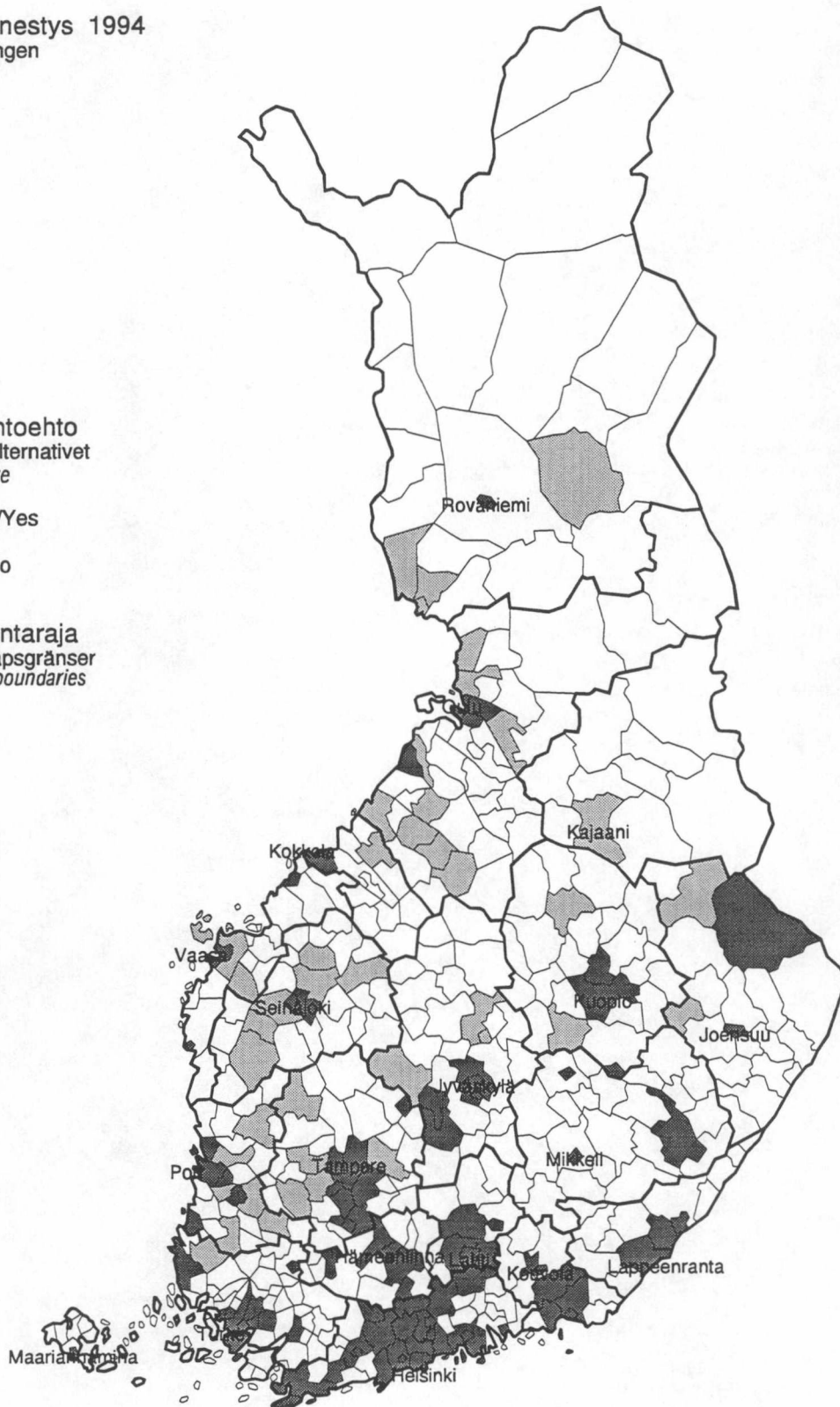
Resultatet i urbana kommuner och tätortskommuner
Results in urban and semi-urban municipalities

EU-kansanäänestys 1994
EU-folkomröstningen
EU referendum

Voittanut vaihtoehto
Det segrande alternativet
Winning alternative

 Kyllä/Ja/Yes
 Ei/Nej/No

 Maakuntaraja
Landskapsgränser
County boundaries



* Tilastollinen kuntaryhmitys
Statistisk kommungruppering
Statistical grouping of municipalities

Äänestystulokset suurtyöttömyyden kunnissa *


Resultatet i kommuner med stor arbetslöshet
Results in municipalities with mass unemployment

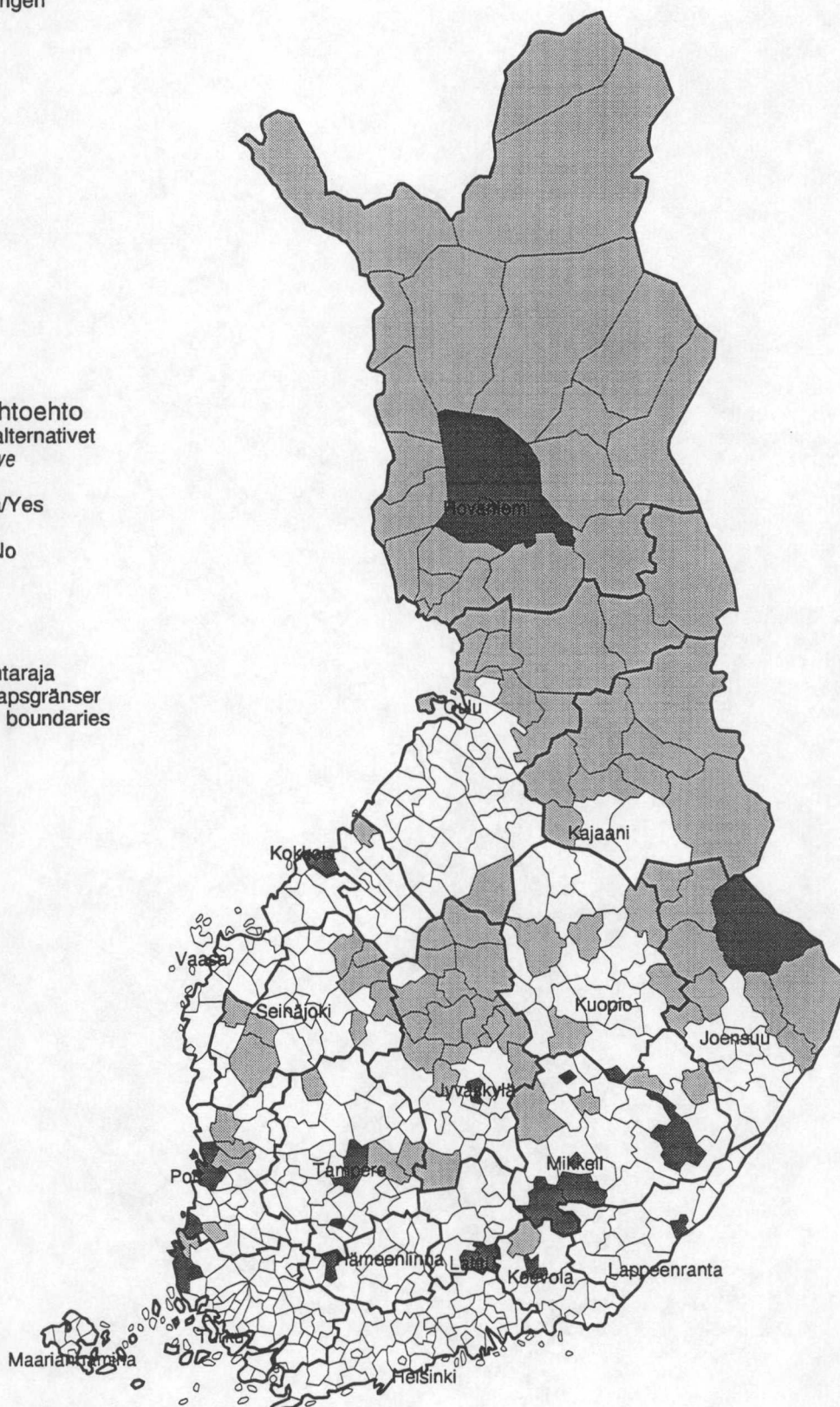
EU-kansanäänestys 1994
EU-folkomröstningen
EU referendum

Voittanut vaihtoehto
Det segrande alternativet
Winning alternative

 Kyllä/Ja/Yes

 Ei/Nej/No

 Maakuntaraja
Landskapsgränser
County boundaries


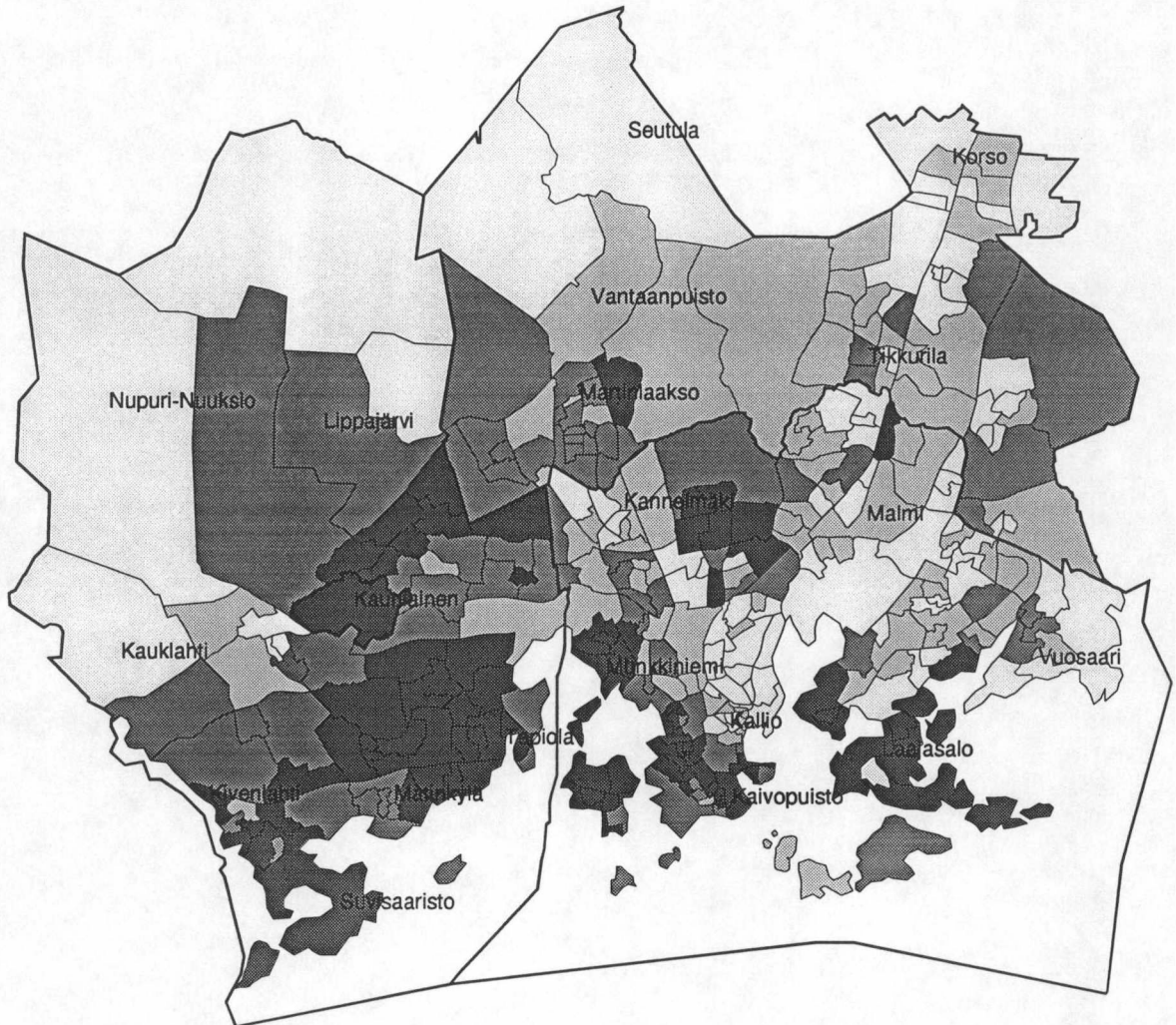


* Ylin kvartiili kuntien työttömyysprosentin mukaan
Den högsta kvartilen enligt arbetslöshetsprocenten
Highest quartiel according to the municipalities' unemployment rates

Kyllä-äänien osuus hyväksytyistä vaalipäivän äänistä äänestysalueittain pääkaupunkiseudulla

Andelen Ja-röster av de godkända röstsedlar som avgivits under
förrättningsdagen efter röstningsområde inom huvudstadsregionen
Yes-votes as % of valid votes cast on the ballot day by voting district in the
Helsinki City Region

EU-kansanäänestys 1994
EU-folkomröstningen
EU referendum



TILASTOKESKUS / VAALITILASTOT

Hyväksytyt ja hylätyt äänestysliput, ennakkoäänien määrä sekä ennakolta äänestäneet ja äänestysprosentti kunnittain
 EU - kansanäänestyksessä 1994
 Antal godkända och kasserade röstsedlar, förhandsröster samt antal förhandsröstande och röstningsprocent kommunvis
 i EU - folkomröstningen år 1994
 Valid and disallowed ballots, advance votes taken into account, advance voters and turnout by municipality
 in the EU - referendum of 1994

Vaalipiiri ja kunta Valkrets och kommun Constituency, municipality	Hyväksytyt äänestysliput vaihtoehdittain Godkända röstsedlar efter alternativ Valid ballots by alternative								Hylätyt liput Kasserade sedlar Disallowed ballots	Ennakolta äänestä- neet Förhands- röstande Advance voters	Äänestys- oikeudet. Ja äänes- tys -% Röstber. och röst- nings- % Persons entitled to vote, turnout	
	Kaikkiaan Totalt Total	Yhteensä - Total		Ennakkoäänien Förhandsröster Advance votes		Äänestyspäivän äänet Röster under röst- ningsdagen - Votes cast on ballot day		Yht. Summa Total				-Niistä enn.ään. -Därav förhands- röster -Of which advance votes
		Kyllä Ja Yes	Ei Nej No	Kyllä Ja Yes	Ei Nej No	Kyllä Ja Yes	Ei Nej No					
Koko maa - Hela landet - Whole country	2846586	1621543	1225043	741707	517709	879836	707334	14979	4549	1263965	4042606	
%	100,0	57,0	43,0	58,9	41,1	55,4	44,6	0,5	0,4	44,2	70,8	
Suomessa as. Suom. kansal. Finska medb.bos.i Finland Finnish citiz.liv.in Finl.	2824512	1607567	1216945	727731	509611	879836	707334	14907	4477	1241819	3836122	
%	100,0	56,9	43,1	58,8	41,2	55,4	44,6	0,5	0,4	43,7	74,0	
Kaup. yht.- Städer tills. - Urban municipalities	1847306	1165548	681758	517047	276409	648501	405349	9553	2697	796153	2487191	
%	100,0	63,1	36,9	65,2	34,8	61,5	38,5	0,5	0,3	42,9	74,7	
Muut kunnat - Övr. komm. - Other municipalities	977206	442019	535187	210684	233202	231335	301985	5354	1780	445666	1348931	
%	100,0	45,2	54,8	47,5	52,5	43,4	56,6	0,5	0,4	45,4	72,8	
Ulkom. as. Suomen kansal. Finska medb.bos. utoml. Finnish citiz.liv. abroad	22074	13976	8098	13976	8098	-	-	72	72	22146	206484	
%	100,0	63,3	36,7	63,3	36,7	-	-	0,3	0,3	100,0	10,7	
Helsingin kaup.- Helsing- fors stads - Helsinki	313304	230575	82729	106816	33459	123759	49270	1658	490	140765	437689	
%	100,0	73,6	26,4	76,1	23,9	71,5	28,5	0,5	0,3	44,7	72,0	
Suomessa as. Suom. kansal. Finska medb.bos. i Finland Finnish citiz.liv.in Finl.	308809	226993	81816	103234	32546	123759	49270	1645	477	136257	400140	
%	100,0	73,5	26,5	76,0	24,0	71,5	28,5	0,5	0,4	43,9	77,6	
Kaup. yht.- Städer tills. - Urban municipalities	308809	226993	81816	103234	32546	123759	49270	1645	477	136257	400140	
%	100,0	73,5	26,5	76,0	24,0	71,5	28,5	0,5	0,4	43,9	77,6	
Helsinki - Helsingfors	308809	226993	81816	103234	32546	123759	49270	1645	477	136257	400140	
%	100,0	73,5	26,5	76,0	24,0	71,5	28,5	0,5	0,4	43,9	77,6	
Ulkom. as. Suomen kansal. Finska medb.bos. utomlands Finnish citiz.liv. abroad	4495	3582	913	3582	913	-	-	13	13	4508	37549	
%	100,0	79,7	20,3	79,7	20,3	-	-	0,3	0,3	100,0	12,0	

(Jatk. - Forts. - Cont.)

Vaaliipiiri ja kunta Valkrets och kommun Constituency, municipality	Hyväksytyt äänestysliput vaihtoehdoittain Godkända röstsedlar efter alternativ Valid ballots by alternative							Hylätyt liput Kasserade sedlar Disallowed ballots		Ennakolta äänestä- neet Förhands- röstande Advance voters	Äänestys- oikeudet. ja änes- tys - % Röster. och röst- nings- % Persons entitled to vote, turnout
	Kaikkiaan Totalt Total	Yhteensä Total	Summa		Ennakkoään- et Förhandsrö- ster Advance votes		Äänestyspäivän ään- et Röster under röst- ningsdagen - Votes cast on ballot day		Yht. Summa Total		
		Kyllä Ja Yes	Ei Nej No	Kyllä Ja Yes	Ei Nej No	Kyllä Ja Yes	Ei Nej No				
Uudenmaan läänin - Nylands läns - Uusimaa	447904 100,0	304778 68,0	143126 32,0	126741 70,3	53667 29,7	178037 66,6	89459 33,4	2167 0,5	458 0,3	180866 40,2	595651 75,6
Suomessa as. Suom. kansal. Finska medb. bos. i Finland Finnish citiz. liv. in Finl.	445106 100,0	302668 68,0	142438 32,0	124631 70,2	52979 29,8	178037 66,6	89459 33,4	2161 0,5	452 0,3	178062 39,8	576239 77,6
Kaup. yht. - Städer tills. - Urban municipalities	319491 100,0	227769 71,3	91722 28,7	93714 73,3	34157 26,7	134055 70,0	57565 30,0	1477 0,5	323 0,3	128194 39,9	411210 78,1
Espoo - Esbo	108350 100,0	85441 78,9	22909 21,1	37768 80,3	9278 19,7	47673 77,8	13631 22,2	416 0,4	102 0,2	47148 43,3	132745 81,9
Hanko - Hangö	6112 100,0	4036 66,0	2076 34,0	1668 69,2	743 30,8	2368 64,0	1333 36,0	55 0,9	23 0,9	2434 39,5	8543 72,2
Vantaa - Vanda	91147 100,0	63047 69,2	28100 30,8	24106 69,8	10438 30,2	38941 68,8	17662 31,2	406 0,4	73 0,2	34617 37,8	118363 77,3
Hyvinkää - Hyvinge	23214 100,0	14639 63,1	8575 36,9	5588 65,1	2991 34,9	9051 61,8	5584 38,2	104 0,4	18 0,2	8597 36,9	30964 75,3
Järvenpää-Träskända	18463 100,0	12440 67,4	6023 32,6	4571 69,4	2011 30,6	7869 66,2	4012 33,8	84 0,5	16 0,2	6598 35,6	24510 75,7
Karjaa - Karis	4910 100,0	3004 61,2	1906 38,8	1223 64,4	676 35,6	1781 59,1	1230 40,9	32 0,6	7 0,4	1906 38,6	6731 73,4
Karkkila - Högfors	5009 100,0	2523 50,4	2486 49,6	1212 51,9	1122 48,1	1311 49,0	1364 51,0	37 0,7	11 0,5	2345 46,5	6715 75,1
Kauniainen-Grankulla	5357 100,0	4704 87,8	653 12,2	2336 88,7	297 11,3	2368 86,9	356 13,1	16 0,3	5 0,2	2638 49,1	6117 87,8
Kerava - Kervo	16208 100,0	11200 69,1	5008 30,9	3975 70,8	1637 29,2	7225 68,2	3371 31,8	65 0,4	17 0,3	5629 34,6	21073 77,2
Lohja - Lojo	8485 100,0	5416 63,8	3069 36,2	2424 66,3	1232 33,7	2992 62,0	1837 38,0	31 0,4	5 0,1	3661 43,0	11301 75,4
Loviisa - Lovisa	4558 100,0	3331 73,1	1227 26,9	1537 76,7	468 23,3	1794 70,3	759 29,7	25 0,5	5 0,2	2010 43,9	6269 73,1
Orimattila	7568 100,0	4030 53,3	3538 46,7	1689 56,7	1288 43,3	2341 51,0	2250 49,0	57 0,7	8 0,3	2985 39,1	10774 70,8
Porvoo - Borgå	11816 100,0	8651 73,2	3165 26,8	3261 75,5	1060 24,5	5390 71,9	2105 28,1	74 0,6	15 0,3	4336 36,5	15752 75,5
Tammisaari - Ekenäs	8294 100,0	5307 64,0	2987 36,0	2356 72,0	916 28,0	2951 58,8	2071 41,2	75 0,9	18 0,5	3290 39,3	11353 73,7
Muut kunnat - Övr. komm. - Other municipalities	125615 100,0	74899 59,6	50716 40,4	30917 62,2	18822 37,8	43982 58,0	31894 42,0	684 0,5	129 0,3	49868 39,5	165029 76,5
Artjärvi - Artsjö	971 100,0	357 36,8	614 63,2	207 42,5	280 57,5	150 31,0	334 69,0	5 0,5	3 0,6	490 50,2	1342 72,7
Askola	2295 100,0	1137 49,5	1158 50,5	566 56,9	428 43,1	571 43,9	730 56,1	11 0,5	2 0,2	996 43,2	3138 73,5
Inkoo-Ingå	2871 100,0	1563 54,4	1308 45,6	637 61,3	402 38,7	926 50,5	906 49,5	12 0,4	3 0,3	1042 36,1	3562 80,9
Karjalohja - Karislojo	812 100,0	390 48,0	422 52,0	220 50,7	214 49,3	170 45,0	208 55,0	6 0,7	2 0,5	436 53,3	1043 78,4
Kirkkonummi - Kyrkslätt	14874 100,0	10316 69,4	4558 30,6	4110 70,7	1701 29,3	6206 68,5	2857 31,5	76 0,5	18 0,3	5829 39,0	19015 78,6
Lapinjärvi - Lappträsk	1886 100,0	860 45,6	1026 54,4	397 53,5	345 46,5	463 40,5	681 59,5	8 0,4	2 0,3	744 39,3	2481 76,3
Liljendahl	883 100,0	373 42,2	510 57,8	139 45,6	166 54,4	234 40,5	344 59,5	6 0,7	2 0,7	307 34,5	1139 78,1
Lohjan kunta-Lojo komm.	10532 100,0	6230 59,2	4302 40,8	2655 62,3	1610 37,7	3575 57,0	2692 43,0	67 0,6	14 0,3	4279 40,4	13891 76,3
Myrskylä - Mörskom	1155 100,0	479 41,5	676 58,5	291 44,5	363 55,5	188 37,5	313 62,5	6 0,5	3 0,5	657 56,6	1556 74,6
Mäntsälä	7984 100,0	4116 51,6	3868 48,4	1721 54,4	1443 45,6	2395 49,7	2425 50,3	34 0,4	5 0,2	3169 39,5	11174 71,8
Nummi - Pusula	3248 100,0	1378 42,4	1870 57,6	850 44,3	1068 55,7	528 39,7	802 60,3	33 1,0	8 0,4	1926 58,7	4366 75,1

(Jatk. - Forts. - Cont.)

Vaali piiri ja kunta Valkrets och kommun Constituency, municipality	Hyväksytyt äänestysliput vaihtoehtoitain Godkända röstsedlar efter alternativ Valid ballots by alternative								Hylättyt liput Kasserade sedlar Disallowed ballots		Ennakolta Förhands- röstade Advance voters	Äänestys- oikeudet, ja änes- tys -% Röstber. och röst- nings- % Persons entitled to vote, turnout
	Kaikkiaan Totalt Total	Yhteensä Total	Summa		Ennakkoäänät Förhandsröster Advance votes		Äänestyspäivän Röster under röst- ningsdagen - Votes cast on ballot day		Yht. Summa	-Niistä enn. ään. -Därav förhands- röster -Of which advance votes		
		Kyllä Ja Yes	Ei Nej No	Kyllä Ja Yes	Ei Nej No	Kyllä Ja Yes	Ei Nej No					
Nurmijärvi	16442 100,0	10132 61,6	6310 38,4	4423 64,7	2411 35,3	5709 59,4	3899 40,6	79 0,5	15 0,2	6849 41,5	21229 77,8	
Pernaja - Pernå	2173 100,0	1207 55,5	966 44,5	414 59,3	284 40,7	793 53,8	682 46,2	19 0,9	2 0,3	700 31,9	2899 75,6	
Pohja - Pojo	2889 100,0	1653 57,2	1236 42,8	644 61,1	410 38,9	1009 55,0	826 45,0	25 0,9	4 0,4	1058 36,3	3847 75,7	
Pornainen - Borgnäs	1943 100,0	946 48,7	997 51,3	357 52,7	320 47,3	589 46,5	677 53,5	13 0,7	3 0,4	680 34,8	2505 78,1	
Porvoon mlk - Borgå lk	12084 100,0	7683 63,6	4401 36,4	2623 67,2	1282 32,8	5060 61,9	3119 38,1	72 0,6	5 0,1	3910 32,2	16182 75,1	
Pukkila	997 100,0	360 36,1	637 63,9	199 37,9	326 62,1	161 34,1	311 65,9	2 0,2	1 0,2	526 52,7	1390 71,9	
Ruotsinpyhtää-Strömfors	1808 100,0	1030 57,0	778 43,0	433 62,5	260 37,5	597 53,5	518 46,5	5 0,3	-	693 38,2	2534 71,5	
Sammatti	749 100,0	403 53,8	346 46,2	190 57,8	139 42,2	213 50,7	207 49,3	-	-	329 43,9	942 79,5	
Sipoo - Sibbo	8768 100,0	5645 64,4	3123 35,6	2234 67,3	1085 32,7	3411 62,6	2038 37,4	57 0,6	5 0,2	3324 37,7	11205 78,8	
Siuntio - Sjundeå	2510 100,0	1474 58,7	1036 41,3	589 61,4	370 38,6	885 57,1	666 42,9	10 0,4	2 0,2	961 38,1	3191 79,0	
Tuusula - Tusby	15366 100,0	9725 63,3	5641 36,7	3925 66,3	1992 33,7	5800 61,4	3649 38,6	74 0,5	16 0,3	5933 38,4	20294 76,1	
Vihti - Vichtis	12375 100,0	7442 60,1	4933 39,9	3093 61,7	1923 38,3	4349 59,1	3010 40,9	64 0,5	14 0,3	5030 40,4	16104 77,2	
Ulkom. as. Suomen kansal. Finska medb. bos. utoml. Finnish citiz. liv. abroad	2798 100,0	2110 75,4	688 24,6	2110 75,4	688 24,6	-	-	6 0,2	6 0,2	2804 100,0	19412 14,4	
Turun läänin etel.- Åbo läns södra - Turku South	249301 100,0	141309 56,7	107992 43,3	60180 58,6	42531 41,4	81129 55,3	65461 44,7	1267 0,5	289 0,3	103000 41,1	344876 72,7	
Suomessa as. Suom. kansal. Finska medb. bos. i Finland Finnish citiz. liv. in Finl.	247779 100,0	140299 56,6	107480 43,4	59170 58,5	42019 41,5	81129 55,3	65461 44,7	1263 0,5	285 0,3	101474 40,7	331076 75,2	
Kaup. yht. - Städer tills. - Urban municipalities	169099 100,0	104687 61,9	64412 38,1	42561 64,5	23425 35,5	62126 60,3	40987 39,7	839 0,5	168 0,3	66154 38,9	226812 74,9	
Kaarina - S:t Karins	11048 100,0	7241 65,5	3807 34,5	2370 66,6	1186 33,4	4871 65,0	2621 35,0	46 0,4	4 0,1	3560 32,1	13960 79,5	
Laitila	4977 100,0	2151 43,2	2826 56,8	942 45,1	1149 54,9	1209 41,9	1677 58,1	36 0,7	4 0,2	2095 41,8	7015 71,5	
Loimaa	4134 100,0	2173 52,6	1961 47,4	1203 54,7	998 45,3	970 50,2	963 49,8	23 0,6	7 0,3	2208 53,1	5605 74,2	
Naantali - Nådendal	6851 100,0	4756 69,4	2095 30,6	1852 71,2	750 28,8	2904 68,3	1345 31,7	33 0,5	2 0,1	2604 37,8	8953 76,9	
Parainen - Pargas	6689 100,0	4051 60,6	2638 39,4	1477 62,2	897 37,8	2574 59,7	1741 40,3	60 0,9	6 0,3	2380 35,3	9212 73,3	
Raisio - Reso	12303 100,0	7534 61,2	4769 38,8	2634 62,6	1573 37,4	4900 60,5	3196 39,5	79 0,6	14 0,3	4221 34,1	16380 75,6	
Salo	12785 100,0	8592 67,2	4193 32,8	4244 69,2	1885 30,8	4348 65,3	2308 34,7	91 0,7	28 0,5	6157 47,8	17423 73,9	
Somero	5668 100,0	2180 38,5	3488 61,5	992 40,7	1446 59,3	1188 36,8	2042 63,2	19 0,3	6 0,2	2444 43,0	7767 73,2	
Turku - Åbo	94514 100,0	60011 63,5	34503 36,5	23951 66,7	11984 33,3	36060 61,6	22519 38,4	417 0,4	84 0,2	36019 37,9	127034 74,7	
Uusikaupunki - Nystad	10130 100,0	5998 59,2	4132 40,8	2896 65,0	1557 35,0	3102 54,6	2575 45,4	35 0,3	13 0,3	4466 43,9	13463 75,5	

(Jatk. - Forts. - Cont.)

Vaaliipiiri ja kunta
Valkrets och kommun
Constituency, municipalityHyväksytyt äänestysliput vaihtoehdoittain
Godkända röstsedlar efter alternativ
Valid ballots by alternativeHylättyt liput
Kasserade sedlar
Disallowed
ballots
Yht.
Summa
Total
-Niistä
enn.ään.
-Därav
förhands-
röster
-Of which
advance
votes
Ennakolta
äänestä-
neet
Förhands-
röstande
Advance
voters
Äänestys-
oikeudet
ja änes-
tys -%
Röstber.
och röst-
nings- %
Persons
entitled
to vote,
turnout

	Kaikkiaan Totalt Total	Yhteensä - Total		Summa		Ennakkoäänät Förhandsröster Advance votes		Äänestyspäivän äänät Röster under röst- ningsdagen - Votes cast on ballot day		Yht. Summa Total	-Niistä enn.ään. -Därav förhands- röster -Of which advance votes	Ennakolta äänestä- neet Förhands- röstande Advance voters	Äänestys- oikeudet ja änes- tys -% Röstber. och röst- nings- % Persons entitled to vote, turnout
		Kyllä Ja Yes	Ei Nej No	Kyllä Ja Yes	Ei Nej No	Kyllä Ja Yes	Ei Nej No						
Muut kunnat - Övr. komm. - Other municipalities	78680 100,0	35612 45,3	43068 54,7	16609 47,2	18594 52,8	19003 43,7	24474 56,3	424 0,5	117 0,3	35320 44,7	104264 75,9		
Alastaro	1962 100,0	570 29,1	1392 70,9	332 34,4	632 65,6	238 23,8	760 76,2	9 0,5	1 0,1	965 49,0	2560 77,0		
Askainen - Villnäs	523 100,0	174 33,3	349 66,7	85 34,4	162 65,6	89 32,2	187 67,8	3 0,6	2 0,8	249 47,3	712 73,9		
Aura	1758 100,0	764 43,5	994 56,5	299 40,7	436 59,3	465 45,5	558 54,5	16 0,9	5 0,7	740 41,7	2342 75,7		
Dragsfjärd	2230 100,0	1190 53,4	1040 46,6	529 60,3	349 39,7	661 48,9	691 51,1	24 1,1	6 0,7	884 39,2	3069 73,4		
Halikko	4811 100,0	2562 53,3	2249 46,7	1254 57,6	922 42,4	1308 49,6	1327 50,4	25 0,5	8 0,4	2184 45,2	6347 76,2		
Houtskari - Houtskär	409 100,0	155 37,9	254 62,1	99 44,6	123 55,4	56 29,9	131 70,1	6 1,4	3 1,3	225 54,2	561 74,0		
Iniö	137 100,0	50 36,5	87 63,5	34 39,5	52 60,5	16 31,4	35 68,6	2 1,4	1 1,1	87 62,6	191 72,8		
Karinainen	1340 100,0	515 38,4	825 61,6	273 41,6	384 58,4	242 35,4	441 64,6	11 0,8	4 0,6	561 48,9	1782 75,8		
Kemiö - Kimito	1919 100,0	844 44,0	1075 56,0	463 48,4	493 51,6	381 39,6	582 60,4	13 0,7	2 0,2	958 49,6	2633 73,4		
Kiikala	1149 100,0	376 32,7	773 67,3	218 36,0	387 64,0	158 29,0	386 71,0	2 0,2	-	605 52,6	1570 73,3		
Kisko	1132 100,0	487 43,0	645 57,0	327 48,4	348 51,6	160 35,0	297 65,0	7 0,6	3 0,4	678 59,5	1599 71,2		
Kodisjoki	315 100,0	117 37,1	198 62,9	62 37,8	102 62,2	55 36,4	96 63,6	-	-	164 52,1	432 72,9		
Korpoo - Korpo	576 100,0	274 47,6	302 52,4	161 51,1	154 48,9	113 43,3	148 56,7	7 1,2	2 0,6	317 54,4	818 71,3		
Koski Tl	1669 100,0	519 31,1	1150 68,9	282 35,6	510 64,4	237 27,0	640 73,0	8 0,5	-	792 47,2	2166 77,4		
Kustavi - Gustavs	617 100,0	318 51,5	299 48,5	181 53,6	157 46,4	137 49,1	142 50,9	3 0,5	1 0,3	339 54,7	880 70,5		
Kuusjoki	1010 100,0	307 30,4	703 69,6	173 31,6	375 68,4	134 29,0	328 71,0	4 0,4	1 0,2	549 54,1	1420 71,4		
Lemu	778 100,0	335 43,1	443 56,9	123 46,4	142 53,6	212 41,3	301 58,7	3 0,4	1 0,4	266 34,1	988 79,0		
Lieto - Lundo	7130 100,0	3947 55,4	3183 44,6	1349 55,7	1073 44,3	2598 55,2	2110 44,8	46 0,6	7 0,3	2429 33,8	9260 77,5		
Loimaan k.-Loimaa komm.	3754 100,0	1118 29,8	2636 70,2	580 32,1	1228 67,9	538 27,6	1408 72,4	19 0,5	4 0,2	1812 48,0	4892 77,1		
Marttila	1311 100,0	386 29,4	925 70,6	193 32,8	396 67,2	193 26,7	529 73,3	6 0,5	2 0,3	591 44,9	1767 74,5		
Masku	2849 100,0	1606 56,4	1243 43,6	609 57,9	443 42,1	997 55,5	800 44,5	18 0,6	4 0,4	1056 36,8	3681 77,9		
Mellilä	840 100,0	228 27,1	612 72,9	145 27,9	375 72,1	83 25,9	237 74,1	2 0,2	1 0,2	521 61,9	1078 78,1		
Merimasku	741 100,0	434 58,6	307 41,4	148 50,3	146 49,7	286 64,0	161 36,0	2 0,3	-	294 39,6	923 80,5		
Mietoinen	1014 100,0	400 39,4	614 60,6	161 36,4	281 63,6	239 41,8	333 58,2	6 0,6	-	442 43,3	1263 80,8		
Muurla	830 100,0	464 55,9	366 44,1	275 62,4	166 37,6	189 48,6	200 51,4	1 0,1	-	441 53,1	1041 79,8		
Mynämäki	3458 100,0	1365 39,5	2093 60,5	655 45,8	775 54,2	710 35,0	1318 65,0	15 0,4	5 0,3	1435 41,3	4752 73,1		
Nauvo - Nagu	831 100,0	376 45,2	455 54,8	207 50,9	200 49,1	169 39,9	255 60,1	5 0,6	3 0,7	410 49,0	1126 74,2		
Nousiainen - Nousis	2369 100,0	973 41,1	1396 58,9	392 43,3	514 56,7	581 39,7	882 60,3	4 0,2	2 0,2	908 38,3	2965 80,0		
Oripää	835 100,0	232 27,8	603 72,2	124 29,0	304 71,0	108 26,5	299 73,5	7 0,8	2 0,5	430 51,1	1099 76,6		
Paimio - Pemar	5376 100,0	2955 55,0	2421 45,0	1288 55,8	1020 44,2	1667 54,3	1401 45,7	33 0,6	7 0,3	2315 42,8	7164 75,5		
Perniö - Bjärnä	3642 100,0	1883 51,7	1759 48,3	1200 54,7	994 45,3	683 47,2	765 52,8	19 0,5	10 0,5	2204 60,2	4862 75,3		
Pertteli	1923 100,0	897 46,6	1026 53,4	412 49,4	422 50,6	485 44,5	604 55,5	12 0,6	5 0,6	839 43,4	2677 72,3		

(Jatk. - Forts. - Cont.)

Vaali piiri ja kunta Valkrets och kommun Constituency, municipality	Hyväksytyt äänestysliput Godkända röstsedlar efter alternativ Valid ballots by alternative		Ennakkokäännet Förhandsröster Advance votes				Äänestyspäivän äännet Röster under röst- ningsdagen - Votes cast on ballot day		Hylätyt liput Kasserade sedlar Disallowed ballots		Ennakolta äänestä- neet Förhands- röstande Advance voters	Äänestys- oikeudet. ja äänes- tys - Röstber. och röst- nings- % Persons entitled to vote, turnout
	Kaikkiaan Totalt Total	Yhteensä Total	Kyllä Ja Yes	Ei Nej No	Kyllä Ja Yes	Ei Nej No	Kyllä Ja Yes	Ei Nej No	Yht. Summa Total	-Niistä enn.ään. -Därav förhands- röster -Of which advance votes		
Piikkiö - Pikis	3522 100,0	1958 55,6	1564 44,4	703 54,6	585 45,4	1255 56,2	979 43,8	16 0,5	5 0,4	1293 36,5	4690 75,4	
Fyhäranta	1337 100,0	646 48,3	691 51,7	226 55,4	182 44,6	420 45,2	509 54,8	9 0,7	1 0,2	409 30,4	1811 74,3	
Pöytyä	2201 100,0	722 32,8	1479 67,2	361 35,5	657 64,5	361 30,5	822 69,5	12 0,5	5 0,5	1023 46,2	2832 78,1	
Rusko	1701 100,0	959 56,4	742 43,6	372 56,3	289 43,7	587 56,4	453 43,6	5 0,3	2 0,3	663 38,9	2133 80,0	
Rymättylä - Rimito	1087 100,0	461 42,4	626 57,6	216 45,4	260 54,6	245 40,1	366 59,9	5 0,5	1 0,2	477 43,7	1420 76,9	
Sauvo - Sagu	1629 100,0	759 46,6	870 53,4	349 53,9	298 46,1	410 41,8	572 58,2	8 0,5	2 0,3	649 39,6	2156 75,9	
Suomusjärvi	778 100,0	343 44,1	435 55,9	208 45,3	251 54,7	135 42,3	184 57,7	2 0,3	1 0,2	460 59,0	1066 73,2	
Särkisalo - Finby	531 100,0	338 63,7	193 36,3	216 66,9	107 33,1	122 58,7	86 41,3	1 0,2	-	323 60,7	666 79,9	
Taivassalo - Tövsala	1129 100,0	449 39,8	680 60,2	243 45,6	290 54,4	206 34,6	390 65,4	2 0,2	-	533 47,1	1472 76,8	
Tarvasjoki	1083 100,0	403 37,2	680 62,8	181 39,0	283 61,0	222 35,9	397 64,1	5 0,5	1 0,2	465 42,7	1408 77,3	
Vahto	966 100,0	413 42,8	553 57,2	176 42,0	243 58,0	237 43,3	310 56,7	5 0,5	2 0,5	421 43,4	1225 79,3	
Vehmaa	1533 100,0	627 40,9	906 59,1	352 43,7	454 56,3	275 37,8	452 62,2	1 0,1	1 0,1	807 52,6	2091 73,4	
Velkua	138 100,0	69 50,0	69 50,0	48 49,5	49 50,5	21 51,2	20 48,8	1 0,7	-	97 69,8	171 81,3	
Västanfjärd	486 100,0	239 49,2	247 50,8	94 54,3	79 45,7	145 46,3	168 53,7	9 1,8	2 1,1	175 35,4	683 72,5	
Yläne	1321 100,0	405 30,7	916 69,3	231 31,5	502 68,5	174 29,6	414 70,4	5 0,4	2 0,3	735 55,4	1820 72,9	
Ulkom. as. Suomen kansal. Finska medb. bos. utoml. Finnish citiz.liv. abroad	1522 100,0	1010 66,4	512 33,6	1010 66,4	512 33,6	-	-	4 0,3	4 0,3	1526 100,0	13800 11,1	
Turun läänin pohj.- Åbo läns norra - Turku North	152605 100,0	76446 50,1	76159 49,9	34175 52,7	30731 47,3	42271 48,2	45428 51,8	809 0,5	206 0,3	65112 42,4	213411 71,9	
Suomessa as. Suom. kansal. Finska medb. bos. i Finland Finnish citiz.liv. in Finl.	151921 100,0	76042 50,1	75879 49,9	33771 52,6	30451 47,4	42271 48,2	45428 51,8	809 0,5	206 0,3	64428 42,2	206084 74,1	
Kaup. yht. - Städer tills. - Urban municipalities	97110 100,0	53449 55,0	43661 45,0	23153 58,0	16785 42,0	30296 53,0	26876 47,0	512 0,5	123 0,3	40061 41,0	132413 73,7	
Harjavalta	4845 100,0	2577 53,2	2268 46,8	1259 57,5	932 42,5	1318 49,7	1336 50,3	24 0,5	3 0,1	2194 45,1	6569 74,1	
Huittinen	5317 100,0	2161 40,6	3156 59,4	1130 44,4	1415 55,6	1031 37,2	1741 62,8	46 0,9	13 0,5	2558 47,7	7274 73,7	
Kankaanpää	7213 100,0	2903 40,2	4310 59,8	1544 44,4	1932 55,6	1359 36,4	2378 63,6	44 0,6	7 0,2	3483 48,0	10227 71,0	
Kokemäki - Kumo	5246 100,0	2158 41,1	3088 58,9	938 44,5	1168 55,5	1220 38,9	1920 61,1	25 0,5	4 0,2	2110 40,0	7208 73,1	
Pori - Björneborg	44367 100,0	25208 56,8	19159 43,2	10433 59,9	6996 40,1	14775 54,8	12163 45,2	207 0,5	61 0,3	17490 39,2	59639 74,7	
Rauma - Raumo	21430 100,0	14508 67,7	6922 32,3	5938 70,8	2453 29,2	8570 65,7	4469 34,3	114 0,5	23 0,3	8414 39,1	29286 73,6	
Vammala	8692 100,0	3934 45,3	4758 54,7	1911 50,3	1889 49,7	2023 41,4	2869 58,6	52 0,6	12 0,3	3812 43,6	12210 71,6	

Vaalipiiri ja kunta Valkrets och kommun Constituency, municipality	Hyväksytyt äänestysliput vaihtoehdottomain Godkända röstsedlar efter alternativ Valid ballots by alternative						Hylätyt liput Kasserade sedlar Disallowed ballots		Ennakolta äänestäneet Förhandsröstande Advance voters	Äänestys-oikeudet, ja äänestys- - & Röstber- - och röst- nings- & Persons entitled to vote, turnout	
	Kaikkiaan Total Total	Yhteensä Total	Summa	Ennakkoon äänest Förhandsröster Advance votes		Äänestyspäivän äänest Röster under röst- ningsdagen - Votes cast on ballot day		Yht. - Summa Total			-Niistä enn. ään. -Därav förhands- röster -Of which advance votes
				Kyllä Ja Yes	Ei Nej No	Kyllä Ja Yes	Ei Nej No				
Muut kunnat - Övr. komm. - Other municipalities	54811 100,0	22593 41,2	32218 58,8	10618 43,7	13666 56,3	11975 39,2	18552 60,8	297 0,5	83 0,3	24367 44,2	73671 74,8
Eura	5449 100,0	2693 49,4	2756 50,6	1303 54,3	1097 45,7	1390 45,6	1659 54,4	21 0,4	6 0,2	2406 44,0	7422 73,7
Eurajoki - Euraáminne	3347 100,0	1365 40,8	1982 59,2	579 43,3	759 56,7	786 39,1	1223 60,9	21 0,6	5 0,4	1343 39,9	4628 72,8
Honkajoki	1204 100,0	288 23,9	916 76,1	190 32,2	400 67,8	98 16,0	516 84,0	7 0,6	4 0,7	594 49,1	1793 67,5
Jämijärvi	1441 100,0	374 26,0	1067 74,0	244 24,5	750 75,5	130 29,1	317 70,9	6 0,4	2 0,2	996 68,8	1875 77,2
Karvia	1933 100,0	492 25,5	1441 74,5	266 28,1	679 71,9	226 22,9	762 77,1	4 0,2	-	945 48,8	2620 73,9
Kiikoinen	818 100,0	222 27,1	596 72,9	109 31,9	233 68,1	113 23,7	363 76,3	1 0,1	-	342 41,8	1072 76,4
Kiukainen	2247 100,0	837 37,2	1410 62,8	393 42,0	542 58,0	444 33,8	868 66,2	13 0,6	6 0,6	941 41,6	3004 75,2
Kullaa	980 100,0	388 39,6	592 60,4	148 41,2	211 58,8	240 38,6	381 61,4	10 1,0	5 1,4	364 36,8	1317 75,2
Köyliö - Kjulo	1878 100,0	659 35,1	1219 64,9	345 41,6	485 58,4	314 30,0	734 70,0	13 0,7	2 0,2	832 44,0	2539 74,5
Lappi	1862 100,0	793 42,6	1069 57,4	356 47,8	389 52,2	437 39,1	680 60,9	23 1,2	1 0,1	746 39,6	2559 73,7
Lavia	1546 100,0	472 30,5	1074 69,5	302 32,5	628 67,5	170 27,6	446 72,4	3 0,2	2 0,2	932 60,2	2047 75,7
Luvia	1982 100,0	947 47,8	1035 52,2	378 49,3	388 50,7	569 46,8	647 53,2	10 0,5	-	766 38,5	2571 76,8
Merikarvia - Sastmola	2215 100,0	885 40,0	1330 60,0	463 43,9	591 56,1	422 36,3	739 63,7	24 1,1	4 0,4	1058 47,3	3175 70,5
Nakkila	3583 100,0	1538 42,9	2045 57,1	593 44,5	740 55,5	945 42,0	1305 58,0	18 0,5	7 0,5	1340 37,2	4760 75,7
Noormarkku - Norrmark	3607 100,0	1693 46,9	1914 53,1	749 50,9	723 49,1	944 44,2	1191 55,8	21 0,6	2 0,1	1474 40,6	4771 76,0
Pomarkku - Pámark	1606 100,0	499 31,1	1107 68,9	263 31,8	564 68,2	236 30,3	543 69,7	12 0,7	4 0,5	831 51,4	2159 74,9
Punkalaidun	2421 100,0	798 33,0	1623 67,0	468 36,9	802 63,1	330 28,7	821 71,3	10 0,4	8 0,6	1278 52,6	3212 75,7
Siikainen	1291 100,0	342 26,5	949 73,5	177 30,4	405 69,6	165 23,3	544 76,7	5 0,4	4 0,7	586 45,2	1776 73,0
Suodenniemi	897 100,0	291 32,4	606 67,6	175 35,6	316 64,4	116 28,6	290 71,4	3 0,3	2 0,4	493 54,8	1199 75,1
Säkylä	3015 100,0	1442 47,8	1573 52,2	781 52,0	721 48,0	661 43,7	852 56,3	14 0,5	4 0,3	1506 49,7	4007 75,6
Ulvila - Ulvsby	7306 100,0	3940 53,9	3366 46,1	1448 58,9	1011 41,1	2492 51,4	2355 48,6	43 0,6	12 0,5	2471 33,6	9511 77,3
Vampula	1192 100,0	258 21,6	934 78,4	141 24,1	444 75,9	117 19,3	490 80,7	2 0,2	-	585 49,0	1549 77,1
Äetsä	2991 100,0	1377 46,0	1614 54,0	747 48,7	788 51,3	630 43,3	826 56,7	13 0,4	3 0,2	1538 51,2	4105 73,2
Ulkom. as. Suomen kansal. Finska medb. bos. utoml. Finnish citiz.liv. abroad	684 100,0	404 59,1	280 40,9	404 59,1	280 40,9	-	-	-	-	684 100,0	7327 9,3

(Jatk. - Forts. - Cont.)

Vaalipiiri ja kunta Valkrets och kommun Constituency, municipality	Hyväksytyt äänestysliput vaihtoehdittain Godkända röstsedlar efter alternativ Valid ballots by alternative								Kyllätyt liput Kasserade sedlar Disallowed ballots		Ennakoita äänestäneet Förhanda-röstande voters	Äänestys-oikeudet ja äänestys- Röstber. och röstnings- Persons entitled to vote, turnout
	Yhteensä - Total	Kyllä - Ja Yes	Ei - Nej No	Summa Total	Ennakkokämmet Förhanda-röster Advance votes	Ei - Nej No	Kyllä - Ja Yes	Ei - Nej No	Yht. - Summa Total	-Niistä enn.äm. -Därav förhanda- röster -Of which advance votes		
Hämeen läänin etel.- Tavastehtus l.söd. - Häme South	182380 100,0	109697 60,1	72683 39,9	48510 26,1	29616 16,3	61187 33,7	43067 23,6	941 0,5	266 0,1	78392 42,8	254238 138,1	
Suomessa as. Suom.kansal. Finaka medb.bos.i Finland Finnish citiz.liv.in Finl.	181445 100,0	109077 60,1	72368 39,9	47890 26,4	29301 16,2	61187 33,7	43067 23,6	937 0,5	262 0,1	77453 42,5	246279 135,7	
Keup. yht. - Städer tills. - Urban municipalities	105154 100,0	69297 65,9	35857 34,1	29742 28,3	14011 13,3	39555 37,6	21846 20,7	530 0,5	149 0,1	43902 41,5	143022 135,8	
Forssa	11144 100,0	5994 53,8	5150 46,2	2693 24,2	2032 18,3	3301 29,7	3118 28,0	61 0,5	19 0,1	4744 42,3	15310 137,1	
Hämeenlinna -Tavastehtus	25685 100,0	17165 66,8	8520 33,2	7640 29,7	3367 13,1	9525 37,2	5153 20,0	150 0,6	42 0,1	11049 42,8	34404 133,9	
Lahti - Lahtis	53943 100,0	36764 68,2	17179 31,8	15662 29,0	6861 12,7	21102 39,1	10318 19,1	224 0,4	62 0,1	22585 41,7	73653 136,5	
Riihimäki	14382 100,0	9374 65,2	5008 34,8	3747 26,1	1751 12,2	5627 39,2	3257 22,7	95 0,7	26 0,2	5524 38,2	19647 136,7	
Muut kunnat - Övr. komm. - Other municipalities	76291 100,0	39780 52,1	36511 47,9	18148 23,8	15290 20,0	21632 28,4	21221 27,8	407 0,5	113 0,1	33551 43,7	103257 135,4	
Asikkala	4889 100,0	2614 53,5	2275 46,5	1249 25,5	903 18,5	1365 27,8	1372 28,1	26 0,5	9 0,2	2161 44,0	6742 138,1	
Hattula	5041 100,0	2945 58,4	2096 41,6	1236 24,5	836 16,6	1709 33,9	1260 25,0	23 0,5	5 0,1	2077 41,0	6747 133,7	
Hauho	2272 100,0	1079 47,5	1193 52,5	564 24,8	576 25,4	515 22,7	54,5 24,0	19 0,8	3 0,1	1143 49,9	3186 140,2	
Hausjärvi	4364 100,0	2046 46,9	2318 53,1	670 15,4	821 18,8	1376 31,3	1497 34,3	25 0,6	7 0,2	1498 34,1	5933 135,9	
Hollola	11197 100,0	7089 63,3	4108 36,7	2670 23,9	1481 13,2	4419 39,5	2627 23,5	58 0,5	17 0,1	4168 37,0	14750 131,8	
Huippila	1547 100,0	561 36,3	986 63,7	261 16,9	500 32,3	300 19,4	486 31,8	5 0,3	1 0,1	762 49,1	2055 133,1	
Janakkala	8726 100,0	4913 56,3	3813 43,7	2523 28,8	1633 18,7	2390 27,4	2180 25,0	46 0,5	13 0,1	4169 47,5	11872 136,0	
Jokioinen - Jockis	3319 100,0	1411 42,5	1908 57,5	680 20,5	735 22,1	731 21,7	1173 35,3	20 0,6	6 0,2	1421 42,6	4214 127,0	
Kalvola	1942 100,0	1105 56,9	837 43,1	527 27,1	353 18,2	578 29,7	484 24,9	10 0,5	3 0,1	883 45,2	2661 136,7	
Koski HI	1317 100,0	613 46,5	704 53,5	292 22,3	338 25,6	321 24,4	366 27,8	4 0,3	-	630 47,7	1765 134,0	
Kärkölä	2831 100,0	1494 52,8	1337 47,2	678 23,9	547 19,3	816 28,6	790 27,9	20 0,7	1 0,1	1226 43,0	3940 138,8	
Lammi	3310 100,0	1558 47,1	1752 52,9	776 23,4	704 21,3	782 23,6	1048 31,6	14 0,4	8 0,2	1488 44,8	4578 135,2	
Loppi	4248 100,0	1854 43,6	2394 56,4	850 20,0	1027 24,2	1004 23,6	1367 32,2	20 0,5	6 0,1	1883 44,1	5703 134,5	
Nastola	8066 100,0	4848 60,1	3218 39,9	2106 26,1	1364 16,8	2742 34,0	1854 23,1	33 0,4	11 0,1	3481 43,0	11103 137,6	
Padasjoki	2390 100,0	1202 50,3	1188 49,7	628 26,3	559 23,4	574 23,9	629 26,7	8 0,3	-	1187 49,5	3332 139,4	
Renko	1320 100,0	572 43,3	748 56,7	326 24,7	359 27,2	246 18,6	389 29,3	17 1,3	2 0,1	687 51,4	1841 139,4	
Tammela	3602 100,0	1595 44,3	2007 55,7	752 20,9	785 21,8	843 23,4	1222 34,0	19 0,5	5 0,1	1542 42,6	4711 130,8	
Tuulos	872 100,0	432 49,5	440 50,5	268 30,7	225 25,8	164 18,8	215 24,6	6 0,7	4 0,5	497 56,6	1251 143,4	
Urpela	3457 100,0	1328 38,4	2129 61,6	831 24,0	1115 32,3	497 14,4	1014 29,3	29 0,8	9 0,2	1955 56,1	4749 137,4	
Ypäjä	1581 100,0	521 33,0	1060 67,0	261 16,5	429 27,2	260 16,4	631 40,1	5 0,3	3 0,2	693 43,7	2124 134,3	
Ulkom. as. Suomen kansal. Finska medb. bos. utoml. Finnish citiz.liv. abroad	935 100,0	620 66,3	315 33,7	620 66,3	315 33,7	-	-	4 0,4	4 0,4	939 100,0	7959 111,8	

(Jatk. - Forts. - Cont.)

Vaaliipiiri ja kunta Valkrets och kommun Constituency, municipality	Hyväksytyt äänestysliput vaihtoehdittain Godkända röstsedlar efter alternativ Valid ballots by alternative		Ennakkokohdet Förhandsröster Advance votes		Äänestyspäivän äänest Röster under röst- ningsdagen - Votes cast on ballot day		Hylätyt liput Kasserade sedlar Disallowed ballots		Ennakolta äänestä- neet Förhands- röstande Advance voters		Äänestys- oikeudet ja äänest- ys - % Röstber. och röst- nings- % Persons entitled to vote, turnout	
	Kaikkiaan Total Total	Yhteensä - Total	Ei Nej No	Kyllä Ja Yes	Ei Nej No	Kyllä Ja Yes	Ei Nej No	Yht. Summa Total	-Niistä enn.ään. -Därv förhands- röster -Of which advance votes	Summa enn.ään. Summa Advance voters	% %	% %
Hämeen läänin pohj.- Tavas- tehus 1.norra - Häme North	232831 100,0	129568 55,6	103263 44,4	60440 56,6	46261 43,4	69128 54,8	57002 45,2	1259 0,5	326 0,3	107027 45,7	322399 72,6	
Suomessa as. Suom. kansal. Finska medb. bos. utoml. Finnish citiz.liv.in Finl.	231508 100,0	128715 55,6	102793 44,4	59587 56,5	45791 43,5	69128 54,8	57002 45,2	1255 0,5	322 0,3	105700 45,4	310435 75,0	
Kaup. yht. - Städer tills. - Urban municipalities	160164 100,0	93435 58,3	66729 41,7	42758 59,6	28960 40,4	50677 57,3	37769 42,7	847 0,5	203 0,3	71921 44,7	214255 75,1	
Ikaalinen - Ikaalis	4640 100,0	2068 44,6	2572 55,4	1248 47,6	1376 52,4	820 40,7	1196 59,3	19 0,4	7 0,3	2631 56,5	6277 74,2	
Mänttä	4082 100,0	2480 60,8	1602 39,2	1506 62,1	921 37,9	974 58,9	681 41,1	21 0,5	11 0,5	2438 59,4	5649 72,6	
Nokia	15045 100,0	7272 48,3	7773 51,7	3244 49,3	3337 50,7	4028 47,6	4436 52,4	60 0,4	15 0,2	6596 43,7	19830 76,2	
Orivesi	5098 100,0	2473 48,5	2625 51,5	1396 51,9	1292 48,1	1077 44,7	1333 55,3	22 0,4	8 0,3	2696 52,7	7044 72,7	
Parkano	4552 100,0	1931 42,4	2621 57,6	1149 43,9	1471 56,1	782 40,5	1150 59,5	19 0,4	9 0,3	2629 57,5	6302 72,5	
Tampere - Tammerfors	104883 100,0	64821 61,8	40062 38,2	27940 63,2	16270 36,8	36881 60,8	23792 39,2	605 0,6	120 0,3	44330 42,0	139043 75,9	
Toijala	4408 100,0	2701 61,3	1707 38,7	1281 63,3	742 36,7	1420 59,5	965 40,5	28 0,6	8 0,4	2031 45,8	6376 69,6	
Valkeakoski	12310 100,0	7577 61,6	4733 38,4	3830 65,5	2015 34,5	3747 58,0	2718 42,0	62 0,5	19 0,3	5864 47,4	16682 74,2	
Virrat - Virtdois	5146 100,0	2112 41,0	3034 59,0	1164 43,1	1536 56,9	948 38,8	1498 61,2	11 0,2	6 0,2	2706 52,5	7052 73,1	
Muut kunnat - Övr. komm. - Other municipalities	71344 100,0	35280 49,5	36064 50,5	16829 50,0	16831 50,0	18451 49,0	19233 51,0	408 0,6	119 0,4	33779 47,1	96180 74,6	
Hämeenkyrö-Tavastkyro	5400 100,0	2406 44,6	2994 55,4	1366 45,6	1629 54,4	1040 43,2	1365 56,8	30 0,6	9 0,3	3004 55,3	7398 73,4	
Juupajoki	1276 100,0	505 39,6	771 60,4	366 43,6	474 56,4	139 31,9	297 68,1	7 0,5	4 0,5	844 65,8	1846 69,5	
Kangasala	11836 100,0	6629 56,0	5207 44,0	2900 57,0	2184 43,0	3729 55,2	3023 44,8	67 0,6	23 0,5	5107 42,9	16007 74,4	
Kihniö	1539 100,0	344 22,4	1195 77,6	231 24,7	704 75,3	113 18,7	491 81,3	7 0,5	3 0,3	938 60,7	2050 75,4	
Kuhmalahti	649 100,0	180 27,7	469 72,3	86 29,9	202 70,1	94 26,0	267 74,0	18 2,7	2 0,7	290 43,5	897 74,4	
Kuorevesi	1729 100,0	807 46,7	922 53,3	505 49,6	514 50,4	302 42,5	408 57,5	6 0,3	1 0,1	1020 58,8	2402 72,2	
Kuru	1675 100,0	672 40,1	1003 59,9	346 40,0	518 60,0	326 40,2	485 59,8	10 0,6	5 0,6	869 51,6	2339 72,0	
Kylmäkoski	1505 100,0	587 39,0	918 61,0	327 44,4	409 55,6	260 33,8	509 66,2	11 0,7	3 0,4	739 48,7	1989 76,2	
Lempäälä	8152 100,0	4404 54,0	3748 46,0	1825 55,4	1468 44,6	2579 53,1	2280 46,9	45 0,5	14 0,4	3307 40,3	10893 75,3	
Luopioinen	1482 100,0	554 37,4	928 62,6	280 39,7	425 60,3	274 35,3	503 64,7	8 0,5	2 0,3	707 47,4	2022 73,7	
Längelmäki	1149 100,0	400 34,8	749 65,2	262 35,3	481 64,7	138 34,0	268 66,0	6 0,5	2 0,3	745 64,5	1546 74,7	
Mouhijärvi	1628 100,0	579 35,6	1049 64,4	295 37,0	502 63,0	284 34,2	547 65,8	16 1,0	1 0,1	798 48,5	2197 74,8	
Pirkkala - Birkkala	6564 100,0	4129 62,9	2435 37,1	1827 64,6	1001 44,6	2302 61,6	1434 38,4	31 0,5	5 0,2	2833 43,0	8564 77,0	
Pälkäne	2339 100,0	1112 47,5	1227 52,5	638 53,7	550 46,3	474 41,2	677 58,8	14 0,6	4 0,3	1192 50,7	3187 73,8	
Ruovesi	3475 100,0	1443 41,5	2032 58,5	901 41,7	1259 58,3	542 41,2	773 58,8	17 0,5	11 0,5	2171 62,2	4701 74,3	
Sahalahti	1224 100,0	490 40,0	734 60,0	251 42,7	337 57,3	239 37,6	397 62,4	14 1,1	4 0,7	592 47,8	1673 74,0	
Vesilahti	1785 100,0	599 33,6	1186 66,4	330 39,4	507 60,6	269 28,4	679 71,6	10 0,6	3 0,4	840 46,8	2425 74,0	

(Jatk. - Forts. - Cont.)

Vaali piiri ja kunta Valkrets och kommun Constituency, municipality	Hyväksytyt äänestysliput vaihtoehdittain Godkända röstsedlar efter alternativ Valid ballots by alternative						Hylätyt liput Kasserade sedlar Disallowed ballots		Ennakolta äänestäneet Förhandsröstande voters	Äänestys-oikeudet ja äänestys - % Röstber. och röstnings- % Persons entitled to vote, turnout	
	Kaikkiaan Totalt Total	Yhteensä - Total		Summa Förhandsröster Advance votes		Äänestyspäivän äänät Röster under röstningsdagen - Votes cast on ballot day		Yht. Summa Total			-Niistä enn.ään. -Därav förhandsröster -Of which advance votes
		Kyllä Ja Yes	Ei Nej No	Kyllä Ja Yes	Ei Nej No	Kyllä Ja Yes	Ei Nej No				
Viefala	2894 100,0	1507 52,1	1387 47,9	747 53,9	639 46,1	760 50,4	748 49,6	13 0,4	5 0,4	1391 47,9	3982 73,0
Viljakkala	1198 100,0	432 36,1	766 63,9	226 35,8	406 64,2	206 36,4	360 63,6	6 0,5	1 0,2	633 52,6	1532 78,6
Vilppula	3513 100,0	1748 49,8	1765 50,2	1036 52,3	944 47,7	712 46,4	821 53,6	20 0,6	9 0,5	1989 56,3	4868 72,6
Ylöjärvi	10332 100,0	5753 55,7	4579 44,3	2084 55,4	1678 44,6	3669 55,8	2901 44,2	52 0,5	8 0,2	3770 36,3	13662 76,0
Ulkom. as. Suomen kansal. Finska medb.bos. i utoml. Finnish citiz.liv. abroad	1323 100,0	853 64,5	470 35,5	853 64,5	470 35,5	-	-	4 0,3	4 0,3	1327 100,0	11964 11,1
Kymen läänin - Kymmene läns - Kymi	187923 100,0	122591 65,2	65332 34,8	56914 68,0	26776 32,0	65677 63,0	38556 37,0	856 0,5	260 0,3	83950 44,5	270102 69,9
Suomess as. Suomen kansal. Finska medb.bos. i Finland Finnish citiz.liv. in Finl.	187062 100,0	121976 65,2	65086 34,8	56299 68,0	26530 32,0	65677 63,0	38556 37,0	853 0,5	257 0,3	83086 44,2	259670 72,4
Kaup. yht.- Städer tills. - Urban municipalities	129097 100,0	90311 70,0	38786 30,0	40906 71,9	15980 28,1	49405 68,4	22806 31,6	586 0,5	174 0,3	57060 44,0	177635 73,0
Hamina - Fredrikshamn	5599 100,0	4218 75,3	1381 24,7	2318 77,8	662 22,2	1900 72,5	719 27,5	15 0,3	3 0,1	2983 53,1	8094 69,4
Imatra	18925 100,0	13284 70,2	5641 29,8	6586 70,0	2826 30,0	6698 70,4	2815 29,6	88 0,5	29 0,3	9441 49,7	25746 73,8
Kotka	32681 100,0	24212 74,1	8469 25,9	10397 75,9	3304 24,1	13815 72,8	5165 27,2	145 0,4	51 0,4	13752 41,9	44302 74,1
Kouvola	18845 100,0	13229 70,2	5616 29,8	5402 72,2	2082 27,8	7827 68,9	3534 31,1	78 0,4	28 0,4	7512 39,7	25161 75,2
Kuusankoski	12018 100,0	8297 69,0	3721 31,0	3873 71,4	1548 28,6	4424 67,1	2173 32,9	44 0,4	13 0,2	5434 45,1	16839 71,6
Lappeenranta-Villmanstr.	31043 100,0	21191 68,3	9852 31,7	8810 71,7	3483 28,3	12381 66,0	6369 34,0	172 0,6	36 0,3	12329 39,5	43179 72,3
Anjalankoski	9986 100,0	5880 58,9	4106 41,1	3520 62,9	2075 37,1	2360 53,7	2031 46,3	44 0,4	14 0,2	5609 55,9	14314 70,1
Muut kunnat - Övr. komm. - Other municipalities	57965 100,0	31665 54,6	26300 45,4	15393 59,3	10550 40,7	16272 50,8	15750 49,2	267 0,5	83 0,3	26026 44,7	82035 71,0
Elimäki	4841 100,0	2184 45,1	2657 54,9	1035 48,6	1096 51,4	1149 42,4	1561 57,6	25 0,5	8 0,4	2139 44,0	6483 75,1
Iitti	4352 100,0	2260 51,9	2092 48,1	972 56,9	736 43,1	1288 48,7	1356 51,3	18 0,4	3 0,2	1711 39,2	5918 73,8
Jaala	1109 100,0	473 42,7	636 57,3	219 47,5	242 52,5	254 39,2	394 60,8	6 0,5	3 0,6	464 41,6	1606 69,4
Joutseno	6279 100,0	3856 61,4	2423 38,6	2004 67,3	973 32,7	1852 56,1	1450 43,9	24 0,4	8 0,3	2985 47,4	8943 70,5
Lemi	1701 100,0	770 45,3	931 54,7	304 49,6	309 50,4	466 42,8	622 57,2	8 0,5	2 0,3	615 36,0	2415 70,8
Luumäki	3061 100,0	1563 51,1	1498 48,9	736 55,1	599 44,9	827 47,9	899 52,1	15 0,5	3 0,2	1338 43,5	4381 70,2
Miehikkälä	1408 100,0	583 41,4	825 58,6	252 46,9	285 53,1	331 38,0	540 62,0	9 0,6	-	537 37,9	2195 64,6
Parikkala	2825 100,0	1441 51,0	1384 49,0	919 57,0	693 43,0	522 43,0	691 57,0	18 0,6	10 0,6	1622 57,1	4109 69,2
Pyhtää- Pyttis	2971 100,0	1898 63,9	1073 36,1	887 67,1	434 32,9	1011 61,3	639 38,7	20 0,7	4 0,3	1325 44,3	4125 72,5
Rautjärvi	2934 100,0	1756 59,9	1178 40,1	996 63,6	571 36,4	760 55,6	607 44,4	13 0,4	7 0,4	1574 53,4	4162 70,8
Ruokolahti	3651 100,0	2115 57,9	1536 42,1	1028 60,4	675 39,6	1087 55,8	861 44,2	9 0,2	2 0,1	1705 46,6	5059 72,3

(Jatk. - Forts. - Cont.)

Vaalipiiri ja kunta Valkrets och kommun Constituency, municipality	Hyväksytyt äänestysliput vaihtoehdoittain Godkända röstsedlar efter alternativ Valid ballots by alternative						Hylättyt liput Kasserade sedlar Disallowed ballots		Ennakolta äänestä- neet Förhands- röstande voters	Äänestys- oikeudet, ja änes- tys - % Röstber- och röst- ninge- % Persons entitled to vote, turnout	
	Maikkiaan Totalt Total	Yhteensä - Total		Ennakkoäännet Förhandsröster Advance votes		Äänestyspäivän äännet Röster under röst- ningsdagen - Votes cast on ballot day		Yht. Total			- Niistä Summa ann. ään. -Dkrav förhands- röster -of which advance votes
		Kyllä Ja Yes	Ei Nej No	Kyllä Ja Yes	Ei Nej No	Kyllä Ja Yes	Ei Nej No				
Seari	923 100,0	314 34,0	609 66,0	206 40,8	299 59,2	108 25,8	310 74,2	1 0,1	-	505 54,7	1399 66,0
Savitaipale	2539 100,0	1250 49,2	1289 50,8	551 56,1	432 43,9	699 44,9	857 55,1	10 0,4	2 0,2	985 38,6	3694 69,0
Suomenniemi	502 100,0	241 48,0	261 52,0	134 55,4	108 44,6	107 41,2	153 58,8	4 0,8	-	242 47,8	771 65,6
Taipalsaari	2515 100,0	1532 60,9	983 39,1	588 66,4	297 33,6	944 57,9	686 42,1	18 0,7	5 0,6	890 35,1	3485 72,7
Uukuniemi	330 100,0	137 41,5	193 58,5	100 45,5	120 54,5	37 33,6	73 66,4	4 1,2	2 0,9	222 66,5	498 67,1
Valkeala	6160 100,0	3375 54,8	2785 45,2	1702 58,8	1193 41,2	1673 51,2	1592 48,8	23 0,4	12 0,4	2907 47,0	8657 71,4
Vehkalahti - Veckelax	6764 100,0	4391 64,9	2373 35,1	2010 68,7	914 31,3	2381 62,0	1459 38,0	27 0,4	6 0,2	2930 43,1	9529 71,3
Virolahti	2236 100,0	1199 53,6	1037 46,4	627 61,4	395 38,6	572 47,1	642 52,9	12 0,5	4 0,4	1026 45,6	3269 68,8
Ylämaa	864 100,0	327 37,8	537 62,2	123 40,7	179 59,3	204 36,3	358 63,7	3 0,3	2 0,7	304 35,1	1337 64,8
Ulkom. as. Suomen kansal. Finska medb.bos. utoml. Finnish citiz.liv. abroad	861 100,0	615 71,4	246 28,6	615 71,4	246 28,6	-	-	3 0,3	3 0,3	864 100,0	10432 8,3
Mikkelin läänin-S:t Michels läns - Mikkelä	109236 100,0	59250 54,2	49986 45,8	30624 56,8	23324 43,2	28626 51,8	26662 48,2	544 0,5	166 0,3	54114 49,3	164104 66,9
Suomessa as. Suom. kansal. Finska medb.bos. i Finland Finnish citiz.liv. in Finl.	108794 100,0	58943 54,2	49851 45,8	30317 56,7	23189 43,3	28626 51,8	26662 48,2	543 0,5	165 0,3	53671 49,1	159968 68,3
Kaup. yht.- Städer tills. - Urban municipalities	48898 100,0	31012 63,4	17886 36,6	15549 66,1	7985 33,9	15463 61,0	9901 39,0	215 0,4	67 0,3	23601 48,1	70356 69,8
Heinola	9072 100,0	5548 61,2	3524 38,8	2606 66,2	1333 33,8	2942 57,3	2191 42,7	35 0,4	11 0,3	3950 43,4	12466 73,1
Mikkeli - S:t Michels	17582 100,0	11935 67,9	5647 32,1	5630 71,0	2302 29,0	6305 65,3	3345 34,7	88 0,5	30 0,4	7962 45,1	25115 70,4
Pieksämäki	7028 100,0	4331 61,6	2697 38,4	2436 63,7	1387 36,3	1895 59,1	1310 40,9	28 0,4	11 0,3	3834 54,3	10722 65,8
Savonlinna - Nyslott	15216 100,0	9198 60,4	6018 39,6	4877 62,2	2963 37,8	4321 58,6	3055 41,4	64 0,4	15 0,2	7855 51,4	22053 69,3
Muut kunnat - Övr. komm. - Other municipalities	59896 100,0	27931 46,6	31965 53,4	14768 49,3	15204 50,7	13163 44,0	16761 56,0	328 0,5	98 0,3	30070 49,9	89612 67,2
Anttola	1021 100,0	603 59,1	418 40,9	344 60,7	223 39,3	259 57,0	195 43,0	1 0,1	-	567 55,5	1455 70,2
Enonkoski	1125 100,0	476 42,3	649 57,7	328 47,5	362 52,5	148 34,0	287 66,0	6 0,5	3 0,4	693 61,3	1646 68,7
Hartola	2284 100,0	872 38,2	1412 61,8	512 41,0	738 59,0	360 34,8	674 65,2	16 0,7	6 0,5	1256 54,6	3281 70,1
Haukivuori	1336 100,0	542 40,6	794 59,4	315 45,3	380 54,7	227 35,4	414 64,6	14 1,0	3 0,4	698 51,7	2113 63,9
Heinolan mlk-Heinola lk	3199 100,0	1604 50,1	1595 49,9	700 53,4	612 46,6	904 47,9	983 52,1	28 0,9	5 0,4	1317 40,8	4676 69,0
Heinävesi	2647 100,0	1062 40,1	1585 59,9	676 43,5	877 56,5	386 35,3	708 64,7	16 0,6	2 0,1	1555 58,4	4089 65,1
Hirvensalmi	1453 100,0	671 46,2	782 53,8	384 50,1	382 49,9	287 41,8	400 58,2	11 0,8	5 0,6	771 52,7	2298 63,7
Joroinen - Jorois	3205 100,0	1452 45,3	1753 54,7	674 45,2	818 54,8	778 45,4	935 54,6	11 0,3	2 0,1	1494 46,5	4751 67,7
Juva	4205 100,0	1849 44,0	2356 56,0	986 47,5	1089 52,5	863 40,5	1267 59,5	17 0,4	6 0,3	2081 49,3	6515 64,8
Jäppilä	922 100,0	341 37,0	581 63,0	220 37,5	366 62,5	121 36,0	215 64,0	4 0,4	2 0,3	588 63,5	1373 67,4

(Jatk. - Forts. - Cont.)

Vaali- ja kunnat Valkrets och kommun Constituency, municipality	Hyväksytyt äänestysliput vaihtoehdoittain Godkända röstaedlar efter alternativ Valid ballots by alternative								Hylätyt liput Kasserade sedlar Disallowed ballots		Ennakolta äänestäneet Förhanda- röstande voters	Äänestys- oikeudet. ja änes- tys - Röster. och röst- nings- - Persons entitled to vote, turnout
	Kaikkiaan Totalt Total	Yhteensä - Total		Summa Ennakkoäännet Förhanda- röster Advance votes		Äänestyspäivän äänest Röster under röst- ningsdagen - Votes cast on ballot day		Yht. Summa Total	-Niistä enn.ään. -Därav förhanda- röster -Of which advance votes			
		Kyllä Ja Yes	Ei Nej No	Kyllä Ja Yes	Ei Nej No	Kyllä Ja Yes	Ei Nej No					
Kangaslampi	x	923 100,0	383 41,5	540 58,5	169 45,7	201 54,3	214 38,7	339 61,3	9 1,0	1 0,3	371 39,8	1372 67,9
Kangasniemi	x	3676 100,0	1544 42,0	2132 58,0	727 44,4	912 55,6	817 40,1	1220 59,9	12 0,3	5 0,3	1644 44,6	5572 66,2
Kerimäki	x	3365 100,0	1621 48,2	1744 51,8	718 53,3	630 46,7	903 44,8	1114 55,2	21 0,6	3 0,2	1351 39,9	4967 68,2
Mikk.mlk - S:t Mich.lk	x	6084 100,0	3372 55,4	2712 44,6	1501 58,2	1079 41,8	1871 53,4	1633 46,6	36 0,6	16 0,6	2596 42,4	8784 69,7
Mäntyharju	x	3784 100,0	1901 50,2	1883 49,8	1017 52,9	907 47,1	884 47,5	976 52,5	24 0,6	9 0,5	1933 50,8	5996 63,5
Pertunmaa	x	1181 100,0	475 40,2	706 59,8	325 45,0	397 55,0	150 32,7	309 67,3	13 1,1	4 0,6	726 60,8	1898 62,9
Pieksämäen mlk - lk	x	3431 100,0	1716 50,0	1715 50,0	957 50,6	935 49,4	759 49,3	780 50,7	12 0,3	1 0,1	1893 55,0	4962 69,4
Punkaharju	x	2405 100,0	1277 53,1	1128 46,9	745 57,1	560 42,9	532 48,4	568 51,6	17 0,7	6 0,5	1311 54,1	3576 67,7
Puumala	x	1804 100,0	874 48,4	930 51,6	466 50,9	450 49,1	408 45,9	480 54,1	9 0,5	3 0,3	919 50,7	2624 69,1
Rantasalmi	x	2642 100,0	1028 38,9	1614 61,1	655 44,9	804 55,1	373 31,5	810 68,5	15 0,6	3 0,2	1462 55,0	3950 67,3
Ristiina	x	2662 100,0	1445 54,3	1217 45,7	684 56,4	529 43,6	761 52,5	688 47,5	17 0,6	2 0,2	1215 45,4	4057 66,0
Savonranta	x	784 100,0	333 42,5	451 57,5	180 41,9	250 58,1	153 43,2	201 56,8	3 0,4	2 0,5	432 54,9	1220 64,5
Sulka	x	2150 100,0	822 38,2	1328 61,8	513 42,0	708 58,0	309 33,3	620 66,7	5 0,2	-	1221 56,7	3042 70,8
Sysmä	x	2949 100,0	1377 46,7	1572 53,3	794 50,0	795 50,0	583 42,9	777 57,1	9 0,3	7 0,4	1596 54,0	4312 68,6
Virtasalmi	x	659 100,0	291 44,2	368 55,8	178 47,1	200 52,9	113 40,2	168 59,8	2 0,3	2 0,5	380 57,5	1083 61,0
Ulkom. as. Suomen kansal. Finska medb.bos. utoml. Finnish citiz.liv. abroad	x	442 100,0	307 69,5	135 30,5	307 69,5	135 30,5	-	-	1 0,2	1 0,2	443 100,0	4136 10,7
Pohj.-Karjalan l.- Norra Kareliens l.-Pohjois-Karjala	x	89758 100,0	43285 48,2	46473 51,8	20615 49,9	20725 50,1	22670 46,8	25748 53,2	451 0,5	126 0,3	41466 46,0	137899 65,4
Suomess as. Suom. kansal. Finska medb.bos. i Finland Finnish citiz.liv. in Finl.	x	89351 100,0	43056 48,2	46295 51,8	20386 49,8	20547 50,2	22670 46,8	25748 53,2	450 0,5	125 0,3	41058 45,7	134302 66,9
Kaup. yht.- Städer tills. - Urban municipalities	x	50097 100,0	27011 53,9	23086 46,1	12167 55,7	9683 44,3	14844 52,6	13403 47,4	256 0,5	67 0,3	21917 43,5	74497 67,6
Joensuu	x	26333 100,0	16004 60,8	10329 39,2	6468 63,0	3799 37,0	9536 59,4	6530 40,6	143 0,5	37 0,4	10304 38,9	37645 70,3
Kitee	x	5465 100,0	2490 45,6	2975 54,4	1047 45,8	1239 54,2	1443 45,4	1736 54,6	37 0,7	7 0,3	2293 41,7	8530 64,5
Outokumpu	x	4655 100,0	2118 45,5	2537 54,5	1112 47,9	1208 52,1	1006 43,1	1329 56,9	16 0,3	7 0,3	2327 49,8	6824 68,4
Liekka	x	8451 100,0	4271 50,5	4180 49,5	2332 55,8	1845 44,2	1939 45,4	2335 54,6	40 0,5	12 0,3	4189 49,3	13246 64,1
Nurmes	x	5193 100,0	2128 41,0	3065 59,0	1208 43,1	1592 56,9	920 38,4	1473 61,6	20 0,4	4 0,1	2804 53,8	8252 63,2

(Jatk. - Forts. - Cont.)

Vaali- ja kuntat Valkrats och kommun Constituency, municipality	Hyväksytyt äänestysliput vaihtoehdoittain Godkända röstsedlar efter alternativ Valid ballots by alternative						Hylätyt liput Kasserade sedlar Disallowed ballots		Ennakolta Ännestän- neet Förhands- röstande Advance voters	Äänestys- oikeudet. Ja änes- tys - Röstber. och röst- nings- t Persons entitled to vote, turnout	
	Kaikkiaan Totalt Total	Yhteensä - Total		Summa Ennakkoään- et Förhandsrö- ster Advance votes		Äänestyspäivän Ään- et Röster under röst- ningsdagen - Votes cast on ballot day		Yht. Summa Total			-Niistä enn.ään. -Därav förhands- röster -Of which advance votes
		Kyllä Ja Yes	Ei Nej No	Kyllä Ja Yes	Ei Nej No	Kyllä Ja Yes	Ei Nej No				
Muut kunnat - Övr. komm. - Other municipalities	39254 100,0	16045 40,9	23209 59,1	8219 43,1	10864 56,9	7826 38,8	12345 61,2	194 0,5	58 0,3	19141 48,5	59805 66,0
Eno	3754 100,0	1724 45,9	2030 54,1	1089 49,3	1119 50,7	635 41,1	911 58,9	27 0,7	10 0,5	2218 58,7	5892 64,2
Ilomantsi - Ilomants	3764 100,0	1430 38,0	2334 62,0	823 38,5	1316 61,5	607 37,4	1018 62,6	20 0,5	4 0,2	2143 56,6	6103 62,0
Juuka	3527 100,0	1237 35,1	2290 64,9	643 37,9	1053 62,1	594 32,4	1237 67,6	15 0,4	8 0,5	1704 48,1	5605 63,2
Kesälahti	1504 100,0	639 42,5	865 57,5	364 45,5	436 54,5	275 39,1	429 60,9	3 0,2	3 0,4	803 53,3	2360 63,9
Kiihtelysaara	1275 100,0	450 35,3	825 64,7	211 33,8	414 66,2	239 36,8	411 63,2	6 0,5	1 0,2	626 48,9	1983 64,6
Kontiolahti	5256 100,0	2689 51,2	2567 48,8	1080 52,3	986 47,7	1609 50,4	1581 49,6	27 0,5	8 0,4	2074 39,3	7610 69,4
Liperi	5942 100,0	2551 42,9	3391 57,1	1330 45,7	1580 54,3	1221 40,3	1811 59,7	29 0,5	10 0,3	2920 48,9	8630 69,2
Polvijärvi	3030 100,0	908 30,0	2122 70,0	450 34,5	853 65,5	26,5	1269 73,5	14 0,5	3 0,2	1306 42,9	4458 68,3
Pyhäselkä	3205 100,0	1395 43,5	1810 56,5	546 46,8	621 53,2	849 41,7	1189 58,3	17 0,5	1 0,1	1168 36,3	4905 65,7
Rääkkylä	1709 100,0	617 36,1	1092 63,9	383 40,9	553 59,1	234 30,3	539 69,7	4 0,2	2 0,2	938 54,8	2707 63,3
Tohmajärvi	2855 100,0	1177 41,2	1678 58,8	597 45,7	710 54,3	580 37,5	968 62,5	13 0,5	1 0,1	1308 45,6	4302 66,7
Tuopovaara	1339 100,0	493 36,8	846 63,2	306 40,8	444 59,2	187 31,7	402 68,3	11 0,8	4 0,5	754 55,9	2078 65,0
Valtimo	1702 100,0	601 35,3	1101 64,7	306 33,3	613 66,7	295 37,7	488 62,3	6 0,4	2 0,2	921 53,9	2591 65,9
Värtsilä	392 100,0	134 34,2	258 65,8	91 35,4	166 64,6	43 31,9	92 68,1	2 0,5	1 0,4	258 65,5	581 67,8
Ulkom. as. Suomen kansal. Finska medb.bos. i utoml. Finnish citiz.liv. abroad	407 100,0	229 56,3	178 43,7	229 56,3	178 43,7	- -	- -	1 0,2	1 0,2	408 100,0	3597 11,3
Kuopion läänin -Kuopio läns - Kuopio	134765 100,0	65125 48,3	69640 51,7	32553 49,8	32813 50,2	32572 46,9	36827 53,1	548 0,4	188 0,3	65554 48,4	201743 67,1
Suomessa as. Suom. kansal. Finska medb.bos. i Finland Finnish citiz.liv. in Finl.	134108 100,0	64737 48,3	69371 51,7	32165 49,7	32544 50,3	32572 46,9	36827 53,1	547 0,4	187 0,3	64896 48,2	195799 68,8
Kaup. yht. - Städer tills. - Urban municipalities	79811 100,0	43819 54,9	35992 45,1	21032 56,7	16088 43,3	22787 53,4	19904 46,6	321 0,4	93 0,2	37213 46,4	115156 69,6
Iisalmi - Idensalmi	12165 100,0	5649 46,4	6516 53,6	2675 47,0	3016 53,0	2974 45,9	3500 54,1	56 0,5	19 0,3	5710 46,7	18053 67,7
Kiuruvesi	5704 100,0	1817 31,9	3887 68,1	1061 33,9	2067 66,1	756 29,3	1820 70,7	13 0,2	7 0,2	3135 54,8	8495 67,3
Kuopio	44521 100,0	26049 58,5	18472 41,5	12214 61,1	7788 38,9	13835 56,4	10684 43,6	148 0,3	37 0,2	20039 44,9	63100 70,8
Suonenjoki	4388 100,0	1980 45,1	2408 54,9	1070 48,1	1153 51,9	910 42,0	1255 58,0	26 0,6	12 0,5	2235 50,6	6681 66,1
Varkaus	13033 100,0	8324 63,9	4709 36,1	4012 66,0	2064 34,0	4312 62,0	2645 38,0	78 0,6	18 0,3	6094 46,5	18827 69,6

(Jatk. - Forts. - Cont.)

Vaaliipiiri ja kunta Valkrats och kommun Constituency, municipality	Hyväksytyt äänestysliput vaihtoehtoitain Godkända röstsedlar efter alternativ Valid ballots by alternative						Hylätyt liput Kasserade sedlar Disallowed ballots		Ennakolta äänestä- neet Förhands- röstande Advance voters	Äänestys- oikeudet. Ja äänes- tys -% Röstber- ettig- nings- % Persons entitled to vote, turnout	
	Kaikkiaan Totalt Total	Yhteensä - Summa		Ennakkoaännet Förhandsröster Advance votes		Äänestyspäivän äännet Röster under röst- ningsdagen - Votes cast on ballot day		Yht. Summa Total			-Niistä enn.ään. -Därav förhands- röster -Of which advance votes
		Kyllä Ja Yes	Ei Nej No	Kyllä Ja Yes	Ei Nej No	Kyllä Ja Yes	Ei Nej No				
Muut kunnat - Övr. komm. - Other municipalities	54297 100,0	20918 38,5	33379 61,5	11133 40,4	16456 59,6	9785 36,6	16923 63,4	226 0,4	94 0,3	27683 50,8	80643 67,6
Juankoski	3312 100,0	1309 39,5	2003 60,5	784 41,8	1093 58,2	525 36,6	910 63,4	18 0,5	8 0,4	1885 56,6	4975 66,9
Kaavi	2114 100,0	750 35,5	1364 64,5	415 34,4	790 65,6	335 36,9	574 63,1	11 0,5	5 0,4	1210 56,9	3266 65,1
Karttula	1777 100,0	658 37,0	1119 63,0	365 38,1	592 61,9	293 35,7	527 64,3	6 0,3	2 0,2	959 53,8	2543 70,1
Keitele	1740 100,0	629 36,1	1111 63,9	368 39,4	567 60,6	261 32,4	544 67,6	13 0,7	3 0,3	938 53,5	2451 71,5
Lapinjärvi	4019 100,0	1349 33,6	2670 66,4	724 36,7	1251 63,3	625 30,6	1419 69,4	21 0,5	7 0,4	1982 49,1	6009 67,2
Leppävirta	6033 100,0	2735 45,3	3298 54,7	1411 49,1	1462 50,9	1324 41,9	1836 58,1	28 0,5	16 0,6	2889 47,7	8827 68,7
Meänkiika	2111 100,0	751 35,6	1360 64,4	457 38,2	738 61,8	294 32,1	622 67,9	7 0,3	2 0,2	1197 56,5	3163 67,0
Nilsia	3768 100,0	1294 34,3	2474 65,7	716 37,4	1198 62,6	578 31,2	1276 68,8	13 0,3	6 0,3	1920 50,8	5735 65,9
Pielavesi	3346 100,0	1156 34,5	2190 65,5	644 36,9	1103 63,1	512 32,0	1087 68,0	10 0,3	4 0,2	1751 52,2	5069 66,2
Rautalampi	2213 100,0	945 42,7	1268 57,3	534 45,2	647 54,8	411 39,8	621 60,2	4 0,2	2 0,2	1183 53,4	3382 65,6
Rautavaara	1218 100,0	321 26,4	897 73,6	193 24,1	608 75,9	128 30,7	289 69,3	8 0,7	4 0,5	805 65,7	2196 55,8
Sillinjärvi	9577 100,0	4832 50,5	4745 49,5	2011 51,4	1902 48,6	2821 49,8	2843 50,2	44 0,5	17 0,4	3930 40,8	13501 71,3
Sonkajärvi	3134 100,0	955 30,5	2179 69,5	511 35,2	940 64,8	444 26,4	1239 73,6	12 0,4	5 0,3	1456 46,3	4510 69,8
Tervo	1132 100,0	409 36,1	723 63,9	268 38,5	428 61,5	141 32,3	295 67,7	3 0,3	1 0,1	697 61,4	1668 68,0
Tuusniemi	1729 100,0	541 31,3	1188 68,7	302 33,0	612 67,0	239 29,3	576 70,7	3 0,2	1 0,1	915 52,8	2710 63,9
Varpaisjärvi	1757 100,0	499 28,4	1258 71,6	288 31,8	619 68,2	211 24,8	639 75,2	4 0,2	4 0,4	911 51,7	2685 65,6
Vehmersalmi	1157 100,0	404 34,9	753 65,1	242 39,6	369 60,4	162 29,7	384 70,3	8 0,7	2 0,3	613 52,6	1834 63,5
Vesanto	1678 100,0	721 43,0	957 57,0	537 45,1	655 54,9	184 37,9	302 62,1	6 0,4	2 0,2	1194 70,9	2528 66,6
Vieremä	2482 100,0	660 26,6	1822 73,4	363 29,2	882 70,8	297 24,0	940 76,0	7 0,3	3 0,2	1248 50,1	3591 69,3
Ulkom. as. Suomen kansal. Finska medb.bos. utoml. Finnish citiz.liv. abroad	657 100,0	388 59,1	269 40,9	388 59,1	269 40,9	- -	- -	1 0,2	1 0,2	658 100,0	5944 11,1
Keski-Suomen läänin - Mell. Finlands l.- Keski-Suomi	139588 100,0	66589 47,7	72999 52,3	31418 50,1	31313 49,9	35171 45,8	41686 54,2	670 0,5	168 0,3	62899 44,8	201554 69,6
Suomessa as. Suom. kansal. Finska medb.bos. i Finland Finnish citiz.liv. in Finland	138649 100,0	66065 47,6	72584 52,4	30894 50,0	30898 50,0	35171 45,8	41686 54,2	664 0,5	162 0,3	61954 44,5	193088 72,2
Kaup. yht. - Städer tills. - Urban municipalities	74691 100,0	39232 52,5	35459 47,5	17763 55,0	14515 45,0	21469 50,6	20944 49,4	390 0,5	78 0,2	32356 43,1	103413 72,6
Jyväskylä	40521 100,0	23366 57,7	17155 42,3	9701 60,2	6411 39,8	13665 56,0	10744 44,0	231 0,6	33 0,2	16145 39,6	54615 74,6
Jämsä	7078 100,0	3560 50,3	3518 49,7	1759 52,3	1602 47,7	1801 48,5	1916 51,5	29 0,4	9 0,3	3370 47,4	10002 71,1
Jämsänkoski	4248 100,0	2231 52,5	2017 47,5	1221 56,1	954 43,9	1010 48,7	1063 51,3	21 0,5	8 0,4	2183 51,1	6170 69,2
Keuruu	6810 100,0	3248 47,7	3562 52,3	1801 51,2	1715 48,8	1447 43,9	1847 56,1	23 0,3	8 0,2	3524 51,6	9604 71,1

(Jatk. - Forts. - Cont.)

Vaalipiiri ja kunta Valkrets och kommun Constituency, municipality	Hyväksytyt äänestysliput vaihtoehdoittain Godkända röstsedlar efter alternativ Valid ballots by alternative						Hylätyt liput Kasserade sedlar Disallowed ballots		Ennakkolta äänestäneet Förhandsröstande voters	Äänestys-oikeudet ja äänestys - Röstber. och röstnings- Persons entitled to vote, turnout		
	Kaikkiaan Totalt Total	Yhteensä Total	Summa - Summa	Ennakkoliput Förhandsröster Advance votes	Ennakkoliput Förhandsröster Advance votes	Äänestyspäivän äänestys Röster under röstningsdagen - Votes cast on ballot day	Yht. Summa Total	-Niistä enn.ään. - Därav förhandsröster - Of which advance votes				
		Kyllä Ja Yes	Ei Nej No	Kyllä Ja Yes	Ei Nej No	Kyllä Ja Yes	Ei Nej No					
Saarijärvi	x	5511 100,0	2231 40,5	3280 59,5	1212 45,7	1442 54,3	1019 35,7	1838 64,3	29 0,5	5 0,2	2659 48,0	8157 67,9
Suolahti	x	3261 100,0	1347 41,3	1914 58,7	618 43,8	794 56,2	729 39,4	1120 60,6	18 0,5	5 0,4	1417 43,2	4523 72,5
Äänekoski	x	7262 100,0	3249 44,7	4013 55,3	1451 47,6	1597 52,4	1798 42,7	2416 57,3	39 0,5	10 0,3	3058 41,9	10342 70,6
Muut kunnat - Övr. komm. - Other municipalities	x	63958 100,0	26833 42,0	37125 58,0	13131 44,5	16383 55,5	13702 39,8	20742 60,2	274 0,4	84 0,3	29598 46,1	89675 71,6
Hankasalmi	x	3223 100,0	1089 33,8	2134 66,2	667 37,4	1117 62,6	422 29,3	1017 70,7	10 0,3	3 0,2	1787 55,3	4644 69,6
Joutsa	x	2428 100,0	1081 44,5	1347 55,5	616 51,8	574 48,2	465 37,6	773 62,4	13 0,5	4 0,3	1194 48,9	3605 67,7
Jyväskylän mik-ik	x	16399 100,0	8547 52,1	7852 47,9	3589 53,6	3111 46,4	4958 51,1	4741 48,9	74 0,4	16 0,2	6716 40,8	21951 75,0
Kannonkoski	x	1012 100,0	318 31,4	694 68,6	192 32,9	392 67,1	126 29,4	302 70,6	2 0,2	1 0,2	585 57,7	1465 69,2
Karstula	x	2768 100,0	970 35,0	1798 65,0	570 39,8	861 60,2	400 29,9	937 70,1	6 0,2	1 0,1	1432 51,6	4206 66,0
Kinnula	x	1159 100,0	393 33,9	766 66,1	195 37,9	320 62,1	198 30,7	446 69,3	6 0,5	2 0,4	517 44,4	1650 70,6
Kivijärvi	x	896 100,0	298 33,3	598 66,7	207 40,1	309 59,9	91 23,9	289 76,1	5 0,6	3 0,6	519 57,6	1339 67,3
Konnesvesi	x	1886 100,0	627 33,2	1259 66,8	327 35,3	600 64,7	300 31,3	659 68,7	7 0,4	2 0,2	929 49,1	2646 71,5
Korpilahti	x	2714 100,0	999 36,8	1715 63,2	463 39,2	718 60,8	536 35,0	997 65,0	15 0,5	4 0,3	1185 43,4	3923 69,6
Kuhmoinen	x	1814 100,0	816 45,0	998 55,0	465 49,3	478 50,7	351 40,3	520 59,7	4 0,2	-	943 51,9	2676 67,9
Kyyjärvi	x	973 100,0	305 31,3	668 68,7	184 30,7	416 69,3	121 32,4	252 67,6	7 0,7	1 0,2	601 61,3	1448 67,7
Laukaa	x	8684 100,0	3594 41,4	5090 58,6	1609 44,1	2040 55,9	1985 39,4	3050 60,6	35 0,4	15 0,4	3664 42,0	11625 75,0
Leivonmäki	x	681 100,0	239 35,1	442 64,9	151 38,6	240 61,4	88 30,3	202 69,7	8 1,2	2 0,5	393 57,0	1056 65,2
Luhanka	x	612 100,0	222 36,3	390 63,7	104 41,4	147 58,6	118 32,7	243 67,3	3 0,5	1 0,4	252 41,0	904 68,0
Multia	x	1251 100,0	403 32,2	848 67,8	245 34,4	467 65,6	158 29,3	381 70,7	10 0,8	4 0,6	716 56,8	1845 68,3
Muurame	x	3704 100,0	1894 51,1	1810 48,9	847 51,6	794 48,4	1047 50,8	1016 49,2	15 0,4	4 0,2	1645 44,2	4969 74,8
Petäjävesi	x	2011 100,0	813 40,4	1198 59,6	333 42,2	456 57,8	480 39,3	742 60,7	12 0,6	5 0,6	794 39,2	2899 69,8
Pihtipudas	x	2877 100,0	1011 35,1	1866 64,9	642 40,6	938 59,4	369 28,5	928 71,5	6 0,2	5 0,3	1585 55,0	4242 68,0
Fylkönmäki	x	610 100,0	178 29,2	432 70,8	118 33,2	237 66,8	60 23,5	195 76,5	2 0,3	2 0,6	357 58,3	935 65,5
Sumiainen	x	779 100,0	242 31,1	537 68,9	100 33,0	203 67,0	142 29,8	334 70,2	1 0,1	-	303 38,8	1070 72,9
Toivakka	x	1255 100,0	451 35,9	804 64,1	238 39,2	369 60,8	213 32,9	435 67,1	8 0,6	4 0,7	611 48,4	1841 68,6
Uursainen	x	1657 100,0	477 28,8	1180 71,2	222 33,2	447 66,8	255 25,8	733 74,2	9 0,5	1 0,1	670 40,2	2240 74,4
Viitaseari	x	4565 100,0	1866 40,9	2699 59,1	1047 47,7	1149 52,3	819 34,6	1550 65,4	16 0,3	4 0,2	2200 48,0	6496 70,5
Ulkom. as. Suomen kansal. Finska medb. bos. utoml. Finnish citiz. liv. abroad	x	939 100,0	524 55,8	415 44,2	524 55,8	415 44,2	-	-	6 0,6	6 0,6	945 100,0	8466 111,2

(Jatk. - Forts. - Cont.)

Vaaliipiiri ja kunta Valkrets och kommun Constituency, municipality	Hyväksytyt äänestysliput vaihtoehtoittain Godkända röstsedlar efter alternativ Valid ballots by alternative						Hyläytyt liput Kasserade sedlar Disallowed ballots		Ennakolta äänestä- neet Förhands- röstande Advance voters	Äänestys- oikeutet. ja änes- tys - % Röstber. och röst- nings- % Persons entitled to vote, turnout	
	Kaikkiaan Total	Yhteensä - Summa		Ennakkosänet Förhandsröster Advance votes		Äänestyspäivän äänet Röster under röst- ningsdagen - Votes cast on ballot day		Yht. Summa			-Niistä enn. ään. -Därav förhands- röster -Of which advance votes
		Kyllä Ja Yes	Ei Nej No	Kyllä Ja Yes	Ei Nej No	Kyllä Ja Yes	Ei Nej No				
Vaasan läänin - Vasa län - Vaasa	253822 100,0	112586 44,4	141236 55,6	52847 47,9	57563 52,1	59739 41,7	83673 58,3	1557 0,6	551 0,5	110961 43,4	366813 69,6
Suomessa as. Suom. kansal. Finska medb. bos. i Finland Finnish citiz. liv. in Finl.	251444 100,0	111327 44,3	140117 55,7	51588 47,8	56444 52,2	59739 41,7	83673 58,3	1547 0,6	541 0,5	108573 42,9	332778 76,0
Kaup. yht. - Städer tills. - Urban municipalities	131890 100,0	68726 52,1	63164 47,9	31039 55,0	25366 45,0	37687 49,9	37798 50,1	822 0,6	270 0,5	56675 42,7	176593 75,2
Alajärvi	5104 100,0	1482 29,0	3622 71,0	719 31,5	1561 68,5	763 27,0	2061 73,0	18 0,4	5 0,2	2285 44,6	6785 75,5
Alavus - Alavo	5933 100,0	2050 34,6	3883 65,4	1308 39,7	1990 60,3	742 28,2	1893 71,8	36 0,6	23 0,7	3321 55,6	7757 76,9
Kannus	3385 100,0	1416 41,8	1969 58,2	665 48,8	699 51,2	751 37,2	1270 62,8	36 1,1	8 0,6	1372 40,1	4388 78,0
Kaskinen - Kaskö	963 100,0	643 66,8	320 33,2	446 68,3	207 31,7	197 63,5	113 36,5	10 1,0	3 0,5	656 67,4	1260 77,2
Kauhava	4878 100,0	1683 34,5	3195 65,5	1041 37,8	1714 62,2	642 30,2	1481 69,8	16 0,3	8 0,3	2763 56,5	6350 77,1
Kokkola - Karleby	19436 100,0	10526 54,2	8910 45,8	5230 57,3	3890 42,7	5296 51,3	5020 48,7	112 0,6	41 0,4	9161 46,9	26146 74,8
Kristiinankaupunki- Kristinestad	5041 100,0	2515 49,9	2526 50,1	1123 58,1	809 41,9	1392 44,8	1717 55,2	35 0,7	12 0,6	1944 38,3	6704 75,7
Kurikka	6245 100,0	2639 42,3	3606 57,7	1452 46,2	1694 53,8	1187 38,3	1912 61,7	36 0,6	15 0,5	3161 50,3	8410 74,7
Lapua - Lappo	8298 100,0	3454 41,6	4844 58,4	1626 42,9	2166 57,1	1828 40,6	2678 59,4	26 0,3	11 0,3	3803 45,7	10939 76,1
Närpiö - Närpes	5907 100,0	1840 31,1	4067 68,9	506 34,9	942 65,1	1334 29,9	3125 70,1	79 1,3	11 0,8	1459 24,4	7987 74,9
Pietarsaari - Jakobstad	11145 100,0	6979 62,6	4166 37,4	2344 66,3	1191 33,7	4635 60,9	2975 39,1	80 0,7	23 0,6	3558 31,7	14999 74,8
Seinäjäki	15980 100,0	9573 59,9	6407 40,1	5462 61,9	3355 38,1	4111 57,4	3052 42,6	74 0,5	29 0,3	8846 55,1	21596 74,3
Uusikaarlepyy-Nykarleby	4248 100,0	1532 36,1	2716 63,9	441 43,7	569 56,3	1091 33,7	2147 66,3	30 0,7	4 0,4	1014 23,7	5703 75,0
Vaasa - Vasa	31322 100,0	20606 65,8	10716 34,2	7698 68,7	3502 31,3	12908 64,1	7214 35,9	211 0,7	70 0,6	11270 35,7	41802 75,4
Ähtäri - Etseri	4005 100,0	1788 44,6	2217 55,4	978 47,6	1077 52,4	810 41,5	1140 58,5	23 0,6	7 0,3	2062 51,2	5767 69,8
Muut kunnat - Övr. komm. - Other municipalities	119554 100,0	42601 35,6	76953 64,4	20549 39,8	31078 60,2	22052 32,5	45875 67,5	725 0,6	271 0,5	51898 43,1	156185 77,0
Alahärmä	3121 100,0	870 27,9	2251 72,1	501 33,5	996 66,5	369 22,7	1255 77,3	8 0,3	4 0,3	1501 48,0	3952 79,2
Evijärvi	1958 100,0	560 28,6	1398 71,4	264 36,3	463 63,7	296 24,0	935 76,0	19 1,0	3 0,4	730 36,9	2453 80,6
Halsua	909 100,0	195 21,5	714 78,5	119 25,3	351 74,7	76 17,3	363 82,7	9 1,0	5 1,1	475 51,7	1183 77,6
Himanka	1991 100,0	589 29,6	1402 70,4	264 35,0	490 65,0	325 26,3	912 73,7	11 0,5	4 0,5	758 37,9	2450 81,7
Ilmajoki	6810 100,0	2660 39,1	4150 60,9	1573 43,5	2047 56,5	1087 34,1	2103 65,9	40 0,6	21 0,6	3641 53,2	8947 76,6
Isojoki - Storå	1652 100,0	432 26,2	1220 73,8	258 29,0	631 71,0	174 22,8	589 77,2	4 0,2	3 0,3	892 53,9	2326 71,2
Isokyrö - Storkyro	3135 100,0	1072 34,2	2063 65,8	676 36,2	1191 63,8	396 31,2	872 68,8	17 0,5	6 0,3	1873 59,4	4099 76,9
Jalasjärvi	5436 100,0	1743 32,1	3693 67,9	1039 39,7	1580 60,3	704 25,0	2113 75,0	17 0,5	14 0,5	2633 48,2	7430 73,5
Jurva	2800 100,0	1052 37,6	1748 62,4	465 40,3	689 59,7	587 35,7	1059 64,3	17 0,6	6 0,5	1160 41,2	3979 70,8
Karjajoki - Bötom	1165 100,0	343 29,4	822 70,6	178 33,2	358 66,8	165 26,2	464 73,8	3 0,3	2 0,4	538 46,1	1518 76,9
Kauhajoki	8338 100,0	3171 38,0	5167 62,0	1910 41,1	2733 58,9	1261 34,1	2434 65,9	51 0,6	24 0,5	4667 55,6	11679 71,8
Kaustinen - Kaustby	2532 100,0	742 29,3	1790 70,7	327 33,9	638 66,1	415 26,5	1152 73,5	11 0,4	4 0,4	969 38,1	3214 79,1

(Jatk. - Forts. - Cont.)

Vaalipiiri ja kunta Valkrets och kommun Constituency, municipality	Hyväksytyt äänestysliput vaihtoehtoisin Godkända röstsedlar efter alternativ Valid ballots by alternative						Hylätyt liput Kasserade sedlar Disallowed ballots		Ennakkolta äänestä- neet Förhands- röstande Advance voters	Äänestys- oikeudet ja änes- tys - % Röstber. och röst- nings- % Persons entitled to vote, turnout		
	Kaikkiaan Totalt Total	Yhteensä - Summa Total		Ennakkoaänät Förhandsröster Advance votes		Äänestyspäivän äänät Röster under röst- ningsdagen - Votes cast on ballot day		Yht. Summa Total			Niistä enn.ään. -Därav förhands- röster -Of which advance votes	
		Kyllä Ja Yes	Ei Nej No	Kyllä Ja Yes	Ei Nej No	Kyllä Ja Yes	Ei Nej No					
Korsnäs	x	1356 100.0	448 33.0	908 67.0	65 43.3	85 56.7	383 31.8	823 68.2	36 2.6	1 0.7	151 10.8	1794 77.6
Kortesjärvi	x	1678 100.0	350 20.9	1328 79.1	194 23.6	629 76.4	156 18.2	699 81.8	8 0.5	5 0.6	828 49.1	2087 80.8
Kruunupyö - Kronoby	x	4198 100.0	1681 40.0	2517 60.0	618 45.9	728 54.1	1063 37.3	1789 62.7	38 0.9	15 1.1	1361 32.1	5164 82.0
Kuortane	x	2868 100.0	1010 35.2	1858 64.8	619 39.5	950 60.5	391 30.1	908 69.9	15 0.5	10 0.6	1579 54.8	3709 77.7
Kälviä - Kelviä	x	2587 100.0	946 36.6	1641 63.4	477 39.9	718 60.1	469 33.7	923 66.3	14 0.5	9 0.7	1204 46.3	3297 78.9
Laihia - Laihela	x	4108 100.0	1772 43.1	2336 56.9	1006 45.4	1211 54.6	766 40.5	1125 59.5	14 0.3	6 0.3	2223 53.9	5558 74.2
Lappajärvi	x	2581 100.0	827 32.0	1754 68.0	466 36.5	810 63.5	361 27.7	944 72.3	17 0.7	11 0.9	1287 49.5	3310 78.5
Lehtimäki	x	1310 100.0	318 24.3	992 75.7	165 30.8	371 69.2	153 19.8	621 80.2	2 0.2	1 0.2	537 40.9	1720 76.3
Lestijärvi	x	564 100.0	148 26.2	416 73.8	93 29.6	221 70.4	55 22.0	195 78.0	6 1.1	2 0.6	316 55.4	790 72.2
Lohtaja - Lochteä	x	1719 100.0	590 34.3	1129 65.7	306 45.9	360 54.1	284 27.0	769 73.0	12 0.7	7 1.0	673 38.9	2182 79.3
Luoto - Larsmo	x	1843 100.0	811 44.0	1032 56.0	204 53.0	181 47.0	607 41.6	851 58.4	22 1.2	3 0.8	388 20.8	2371 78.7
Maalahti - Malax	x	3534 100.0	1031 29.2	2503 70.8	301 36.9	515 63.1	730 26.9	1988 73.1	29 0.8	9 1.1	825 23.2	4487 79.4
Maksamaa - Maxmo	x	638 100.0	235 36.8	403 63.2	68 36.0	121 64.0	167 37.2	282 62.8	6 0.9	-	189 29.3	852 75.6
Mustasaari - Korsholm	x	9409 100.0	4250 45.2	5159 54.8	1142 54.7	944 45.3	3108 42.4	4215 57.6	68 0.7	10 0.5	2096 22.1	11855 79.9
Nurmo	x	5226 100.0	2726 52.2	2500 47.8	1557 54.3	1312 45.7	1169 49.6	1188 50.4	20 0.4	8 0.3	2877 54.8	6913 75.9
Oravainen - Oravais	x	1499 100.0	517 34.5	982 65.5	168 40.8	244 59.2	349 32.1	738 67.9	10 0.7	2 0.5	414 27.4	1817 83.0
Perho	x	1622 100.0	361 22.3	1261 77.7	232 33.6	458 66.4	129 13.8	803 86.2	6 0.4	1 0.1	691 42.4	2166 75.2
Peräseinäjoki	x	2319 100.0	624 26.9	1695 73.1	345 28.9	847 71.1	279 24.8	848 75.2	14 0.6	10 0.8	1202 51.5	3094 75.4
Pedersöre	x	5621 100.0	2538 45.2	3083 54.8	596 52.0	551 48.0	1942 43.4	2532 56.6	25 0.4	2 0.2	1149 20.4	6880 82.1
Soini	x	1517 100.0	334 22.0	1183 78.0	177 25.5	518 74.5	157 19.1	665 80.9	6 0.4	5 0.7	700 46.0	2181 69.8
Teuva - Östermark	x	4176 100.0	1453 34.8	2723 65.2	855 39.7	1300 60.3	598 29.6	1423 70.4	32 0.8	15 0.7	2170 51.6	5502 76.5
Toholampi	x	2222 100.0	670 30.2	1552 69.8	329 34.3	631 65.7	341 27.0	921 73.0	11 0.5	4 0.4	964 43.2	2856 78.2
Töysä	x	1748 100.0	441 25.2	1307 74.8	270 28.9	664 71.1	171 21.0	643 79.0	3 0.2	1 0.1	935 53.4	2376 73.7
Ullava	x	628 100.0	122 19.4	506 80.6	57 25.4	167 74.6	65 16.1	339 83.9	1 0.2	1 0.4	225 35.8	768 81.9
Veteli - Vetil	x	2175 100.0	696 32.0	1479 68.0	452 33.4	902 66.6	244 29.7	577 70.3	19 0.9	7 0.5	1361 62.0	2921 75.1
Vimpeli - Vindala	x	2125 100.0	658 31.0	1467 69.0	301 36.7	519 63.3	357 27.4	948 72.6	25 1.2	7 0.8	827 38.5	2835 75.8
Vähäkylä - Lillkyro	x	2656 100.0	1144 43.1	1512 56.9	569 45.1	694 54.9	575 41.3	818 58.7	12 0.4	7 0.6	1270 47.6	3630 73.5
Vöyri - Vöörä	x	2318 100.0	641 27.7	1677 72.3	279 36.6	483 63.4	362 23.3	1194 76.7	18 0.8	4 0.5	766 32.8	2870 81.4
Ylihärmä	x	1977 100.0	637 32.2	1340 67.8	340 33.7	668 66.3	297 30.7	672 69.3	5 0.3	2 0.2	1010 51.0	2483 79.8
Ylistaro	x	3485 100.0	1193 34.2	2292 65.8	724 39.5	1109 60.5	469 28.4	1183 71.6	14 0.4	10 0.5	1843 52.7	4487 78.0
Ulkom. as. Suomen kansal. Finska medb. bos. utoml. Finnish citiz. liv. abroad	x	2378 100.0	1259 52.9	1119 47.1	1259 52.9	1119 47.1	-	-	10 0.4	10 0.4	2388 100.0	34035 7.0

(Jatk. - Forts. - Cont.)

Vaali piiri ja kunta Valkrets och kommun Constituency, municipality	Hyväksytyt äänestysliput vaihtoehdoittain Godkända röstsedlar efter alternativ Valid ballots by alternative						Hylättyt liput Kasserade sedlar Disallowed ballots		Ennakolta Äänestä- neet Förhands- röstare Advance voters		Käenestys- oikeudet. Ja äänes- tyt - % Röstber. och röst- nings- % Persons entitled to vote, turnout
	Kaikkiaan Totalt Total	Yhteensä - Summa		Ennakkokään- et Förhandsröster Advance votes		Käenestyspäivän Kään- et Röster under röst- ningsdagen - Votes cast on ballot day		Yht. Summa Total	-Niistä enn.kän. -Därav förhands- röster -of which advance votes		
		Kyllä Ja Yes	Ei Nej No	Kyllä Ja Yes	Ei Nej No	Kyllä Ja Yes	Ei Nej No				
Oulun läänin - Uleåborgs läns - Oulu	232173 100,0	101832 43,9	130341 56,1	49182 45,6	58790 54,4	52650 42,4	71551 57,6	1127 0,5	356 0,3	108328 46,4	340887 68,4
Suomessa as. Suom. kansal. Finska medb. bos. i Finland Finnish citiz. liv. in Finl.	230186 100,0	100922 43,8	129264 56,2	48272 45,5	57713 54,5	52650 42,4	71551 57,6	1115 0,5	344 0,3	106329 46,0	321794 71,9
Kaup. yht. - Städer tills. - Urban municipalities	117483 100,0	59273 50,5	58210 49,5	27777 52,4	25236 47,6	31496 48,9	32974 51,1	591 0,5	161 0,3	53174 45,0	162843 72,5
Haapajärvi	4280 100,0	1711 40,0	2569 60,0	1066 45,7	1265 54,3	645 33,1	1304 66,9	28 0,6	13 0,6	2344 54,4	6061 71,1
Kajaani-Kajana	19990 100,0	8773 43,9	11217 56,1	4201 46,5	4833 53,5	4572 41,7	6384 58,3	72 0,4	17 0,2	9051 45,1	27230 73,7
Kuhmo	6152 100,0	2048 33,3	4104 66,7	1043 35,2	1919 64,8	1005 31,5	2185 68,5	32 0,5	9 0,3	2971 48,0	9420 65,6
Nivala	5977 100,0	1803 30,2	4174 69,8	1012 32,6	2089 67,4	791 27,5	2085 72,5	24 0,4	5 0,2	3106 51,8	7869 76,3
Oulainen	4279 100,0	1639 38,3	2640 61,7	768 42,7	1030 57,3	871 35,1	1610 64,9	36 0,8	10 0,6	1808 41,9	6030 71,6
Oulu - Uleåborg	56820 100,0	34267 60,3	22553 39,7	15015 61,8	9283 38,2	19252 59,2	13270 40,8	315 0,6	77 0,3	24375 42,7	78111 73,1
Pyhäsalmi	3886 100,0	1377 35,4	2509 64,6	789 39,1	1231 60,9	588 31,5	1278 68,5	17 0,4	11 0,5	2031 52,0	5650 69,1
Raahe - Brahestad	8995 100,0	4580 50,9	4415 49,1	2281 56,3	1769 43,7	2299 46,5	2646 53,5	30 0,3	4 0,1	4054 44,9	12987 69,5
Ylivieska	7104 100,0	3075 43,3	4029 56,7	1602 46,9	1817 53,1	1473 40,0	2212 60,0	37 0,5	15 0,4	3434 48,1	9485 75,3
Muut kunnat - Övr. komm. - Other municipalities	112703 100,0	41649 37,0	71054 63,0	20495 38,7	32477 61,3	21154 35,4	38577 64,6	524 0,5	183 0,3	53155 46,9	158951 71,2
Alavieska	1695 100,0	422 24,9	1273 75,1	224 26,8	611 73,2	198 23,0	662 77,0	10 0,6	3 0,4	838 49,1	2225 76,6
Haapavesi	4070 100,0	1309 32,2	2761 67,8	670 35,0	1244 65,0	639 29,6	1517 70,4	20 0,5	11 0,6	1925 47,1	5725 71,4
Hailuoto - Karlö	526 100,0	219 41,6	307 58,4	147 47,4	163 52,6	72 33,3	144 66,7	- -	- -	310 58,9	778 67,6
Haukipudas	7131 100,0	3552 49,8	3579 50,2	1494 51,9	1385 48,1	2058 48,4	2194 51,6	31 0,4	5 0,2	2884 40,3	9963 71,9
Hyrnsalmi	2023 100,0	401 19,8	1622 80,2	168 15,2	939 84,8	233 25,4	683 74,6	9 0,4	5 0,4	1112 54,7	2988 68,0
Ii	3104 100,0	1161 37,4	1943 62,6	533 39,1	830 60,9	628 36,1	1113 63,9	20 0,6	4 0,3	1367 43,8	4333 72,1
Kalajoki	5059 100,0	1772 35,0	3287 65,0	805 38,1	1306 61,9	967 32,8	1981 67,2	32 0,6	5 0,2	2116 41,6	6652 76,5
Kempele	5100 100,0	2793 54,8	2307 45,2	1160 55,2	942 44,8	1633 54,5	1365 45,5	20 0,4	3 0,1	2105 41,1	6993 73,2
Kestilä	1043 100,0	284 27,2	759 72,8	178 28,1	455 71,9	106 25,9	304 74,1	4 0,4	3 0,5	636 60,7	1470 71,2
Kiiminki	4362 100,0	2112 48,4	2250 51,6	982 52,4	893 47,6	1130 45,4	1357 54,6	21 0,5	11 0,6	1886 43,0	6037 72,6
Kuivaniemi	1213 100,0	373 30,8	840 69,2	220 33,2	443 66,8	153 27,8	397 72,2	3 0,2	2 0,3	665 54,7	1712 71,0
Kuusamo	9001 100,0	4416 49,1	4585 50,9	2124 50,0	2120 50,0	2292 48,2	2465 51,8	41 0,5	10 0,2	4254 47,0	13014 69,5
Kärsämäki	1885 100,0	498 26,4	1387 73,6	274 27,2	734 72,8	224 25,5	653 74,5	11 0,6	6 0,6	1014 53,5	2553 74,3
Liminka - Limingo	2424 100,0	1005 41,5	1419 58,5	416 41,7	582 58,3	589 41,3	837 58,7	7 0,3	3 0,3	1001 41,2	3513 69,2
Lumijoki	784 100,0	263 33,5	521 66,5	142 39,4	218 60,6	121 28,5	303 71,5	3 0,4	1 0,3	361 45,9	1155 68,1
Merijärvi	716 100,0	177 24,7	539 75,3	94 25,9	269 74,1	83 23,5	270 76,5	5 0,7	1 0,3	364 50,5	966 74,6

(Jatk. - Forts. - Cont.)


Vaalipiiri ja kunta Valkrets och kommun Constituency, municipality	Hyväksytyt äänestysliput vaihtoehtoittain Godkända röstsedlar efter alternativ Valid ballots by alternative						Hylätyt liput Kasserade sedlar Disallowed ballots		Ennakolta äänestä- neet Förhands- röstande Advance voters	Äänestys- oikeudet. Ja änes- tys -& Röstber. och röst- nings- & Persons entitled to vote, turnout	
	Kaikkiaan Totalt Total	Yhteensä - Total		Ennakkoään- et Förhandsrö- ster Advance votes		Äänestyspäivän ään- et Röster under röst- ningsdagen - Votes cast on ballot day		Yht. Summa Total			-Niistä enn.ään. -Därav förhands- röster -Of which advance votes
		Kyllä Ja Yes	Ei Nej No	Kyllä Ja Yes	Ei Nej No	Kyllä Ja Yes	Ei Nej No				
Muhos	3852 100,0	1529 39,7	2323 60,3	848 43,5	1101 56,5	681 35,8	1222 64,2	14 0,4	3 0,2	1952 50,5	5488 70,4
Oulunsalo	3111 100,0	1671 53,7	1440 46,3	625 55,1	509 44,9	1046 52,9	931 47,1	10 0,3	4 0,4	1138 36,5	4155 75,1
Paltamo	2630 100,0	653 24,8	1977 75,2	381 26,8	1040 73,2	272 22,5	937 77,5	13 0,5	5 0,4	1426 54,0	3687 71,7
Pattijoki	2823 100,0	1265 44,8	1558 55,2	556 51,1	532 48,9	709 40,9	1026 59,1	20 0,7	4 0,4	1092 38,4	3984 71,4
Piippola	686 100,0	236 34,4	450 65,6	129 35,0	240 65,0	107 33,8	210 66,2	4 0,6	2 0,5	371 53,8	1058 65,2
Pudasjärvi	5261 100,0	1943 36,9	3318 63,1	1002 40,7	1458 59,3	941 33,6	1860 66,4	26 0,5	8 0,3	2468 46,7	7990 66,2
Pulkkila	1052 100,0	326 31,0	726 69,0	195 32,3	408 67,7	131 29,2	318 70,8	6 0,6	3 0,5	606 57,3	1476 71,7
Puolanka	2323 100,0	572 24,6	1751 75,4	368 26,3	1032 73,7	204 22,1	719 77,9	4 0,2	1 0,1	1401 60,2	3394 68,6
Pyhäjoki	2029 100,0	702 34,6	1327 65,4	332 40,7	484 59,3	370 30,5	843 69,5	15 0,7	6 0,7	822 40,2	2771 73,8
Pyhäntä	902 100,0	335 37,1	567 62,9	181 34,2	349 65,8	154 41,4	218 58,6	4 0,4	3 0,6	533 58,8	1342 67,5
Rantsila	1200 100,0	356 29,7	844 70,3	221 31,7	477 68,3	135 26,9	367 73,1	6 0,5	5 0,7	703 58,3	1690 71,4
Reisjärvi	1785 100,0	445 24,9	1340 75,1	265 27,5	699 72,5	180 21,9	641 78,1	13 0,7	9 0,9	973 54,1	2514 71,5
Ristijärvi	1172 100,0	311 26,5	861 73,5	152 24,0	482 76,0	159 29,6	379 70,4	4 0,3	1 0,2	635 54,0	1597 73,6
Ruukki	2480 100,0	734 29,6	1746 70,4	409 32,8	837 67,2	325 26,3	909 73,7	12 0,5	2 0,2	1248 50,1	3440 72,4
Sievi	2406 100,0	568 23,6	1838 76,4	324 28,7	806 71,3	244 19,1	1032 80,9	9 0,4	6 0,5	1136 47,0	3185 75,8
Siikajoki	727 100,0	282 38,8	445 61,2	165 45,1	201 54,9	117 32,4	244 67,6	3 0,4	2 0,5	368 50,4	1006 72,6
Sotkamo	6055 100,0	1855 30,6	4200 69,4	938 33,9	1827 66,1	917 27,9	2373 72,1	43 0,7	8 0,3	2773 45,5	8649 70,5
Suomussalmi	6335 100,0	1993 31,5	4342 68,5	1037 33,3	2074 66,7	956 29,7	2268 70,3	31 0,5	17 0,5	3128 49,1	9291 68,5
Vaala	2454 100,0	791 32,2	1663 67,8	480 35,6	868 64,4	311 28,1	795 71,9	12 0,5	5 0,4	1353 54,9	3379 73,0
Taivalkoski	2730 100,0	939 34,4	1791 65,6	468 36,6	810 63,4	471 32,4	981 67,6	5 0,2	3 0,2	1281 46,8	3997 68,4
Temmes	372 100,0	122 32,8	250 67,2	67 33,0	136 67,0	55 32,5	114 67,5	2 0,5	2 1,0	205 54,8	510 73,3
Tyrnävä	1929 100,0	670 34,7	1259 65,3	320 36,3	561 63,7	350 33,4	698 66,6	7 0,4	3 0,3	884 45,7	2628 73,7
Utajärvi	1796 100,0	585 32,6	1211 67,4	321 36,7	553 63,3	264 28,6	658 71,4	8 0,4	3 0,3	877 48,6	2656 67,9
Vihanti	2010 100,0	661 32,9	1349 67,1	381 41,7	533 58,3	280 25,5	816 74,5	5 0,2	3 0,3	917 45,5	2769 72,8
Vuolijoki	1542 100,0	568 36,8	974 63,2	327 39,4	502 60,6	241 33,8	472 66,2	4 0,3	1 0,1	830 53,7	2227 69,4
Yli-Ii	1278 100,0	316 24,7	962 75,3	174 27,2	465 72,8	142 22,2	497 77,8	2 0,2	-	639 49,9	1651 77,5
Ylikiminki	1627 100,0	464 28,5	1163 71,5	198 35,5	359 64,5	266 24,9	804 75,1	5 0,3	1 0,2	558 34,2	2340 69,7
Ulkom as. Suomen kansal. Finska medb. bos. utoml. Finnish citiz. liv. abroad	1987 100,0	910 45,8	1077 54,2	910 45,8	1077 54,2	-	-	12 0,6	12 0,6	1999 100,0	19093 10,5

(Jatk. - Forts. - Cont.)

Vaalipiiri ja kunta Valkrets och kommun Constituency, municipality	Hyväksytyt äänestysliput vaihtoehtoitain Godkända röstsedlar efter alternativ Valid ballots by alternative						Hylätyt liput Kasserade sedlar Disallowed ballots		Ennakoita äänestäneet Förhandsröstare Advance voters	Äänestys-oikeudet ja äänestys-% Röstber. och röstnings-% Persons entitled to vote, turnout	
	Maikkiaan Totalt	Yhteensä Total	- Summa - Förhandsröster	Ennakkokännät Förhandsröster Advance votes	Äänestyspäivän äänät Röster under röstningsdagen - Votes cast on ballot day	Yht. Summa Total	-Niistä enn.ään. -Of which advance votes				
		Kyllä Ja Yes	Ei Nej No	Kyllä Ja Yes	Ei Nej No	Kyllä Ja Yes	Ei Nej No				
Lapin läänin - Lapplands läns - Lapland	109347 100.0	51871 47.4	57476 52.6	28781 49.9	28900 50.1	23090 44.7	28576 55.3	954 0.9	668 1.1	58349 52.9	166860 66.1
Suomessa as. Suom. Kansal. Finska medb.bos.i Finland Finnish citiz.liv.in Finl.	107032 100.0	50908 47.6	56124 52.4	27818 50.2	27548 49.8	23090 44.7	28576 55.3	948 0.9	662 1.2	56028 51.9	149718 72.1
Kaup. yht. - Städer tills. - Urban municipalities	50752 100.0	27501 54.2	23251 45.8	14703 56.6	11255 43.4	12798 51.6	11996 48.4	462 0.9	337 1.3	26295 51.3	70915 72.2
Kemi	14247 100.0	6962 48.9	7285 51.1	3694 51.3	3512 48.7	3268 46.4	3773 53.6	174 1.2	130 1.8	7336 50.9	19261 74.9
Kemijärvi	6138 100.0	3002 48.9	3136 51.1	1859 52.4	1687 47.6	1143 44.1	1449 55.9	80 1.3	72 2.0	3618 58.2	9168 67.8
Rovaniemi	18404 100.0	11651 63.3	6753 36.7	6056 65.2	3228 34.8	5595 61.3	3525 38.7	95 0.5	57 0.6	9341 50.5	25786 71.7
Tornio-Torneå	11963 100.0	5886 49.2	6077 50.8	3094 52.2	2828 47.8	2792 46.2	3249 53.8	113 0.9	78 1.3	6000 49.7	16700 72.3
Muut kunnat - Övr. komm. - Other municipalities	56280 100.0	23407 41.6	32873 58.4	13115 44.6	16293 55.4	10292 38.3	16580 61.7	486 0.9	325 1.1	29733 52.4	78803 72.0
Enontekiö - Enontekis	1134 100.0	391 34.5	743 65.5	270 39.4	415 60.6	121 26.9	328 73.1	14 1.2	6 0.9	691 60.2	1831 62.7
Inari - Enare	4046 100.0	1682 41.6	2364 58.4	980 45.4	1178 54.6	702 37.2	1186 62.8	9 0.2	4 0.2	2162 53.3	5777 70.2
Keminmaa	4966 100.0	2226 44.8	2740 55.2	1236 46.3	1431 53.7	990 43.1	1309 56.9	23 0.5	6 0.2	2673 53.6	6693 74.5
Kittilä	3351 100.0	1201 35.8	2150 64.2	729 39.5	1118 60.5	472 31.4	1032 68.6	19 0.6	5 0.3	1852 55.0	4714 71.5
Kolari	2491 100.0	900 36.1	1591 63.9	576 39.7	876 60.3	324 31.2	715 68.8	41 1.6	32 2.2	1484 58.6	3442 73.6
Muonio	1458 100.0	581 39.8	877 60.2	357 42.9	476 57.1	224 35.8	401 64.2	8 0.5	6 0.7	839 57.2	2040 71.9
Pelkosenniemi	707 100.0	253 35.8	454 64.2	173 38.1	281 61.9	80 31.6	173 68.4	22 3.0	22 4.6	476 65.3	1079 67.6
Posio	2898 100.0	1072 37.0	1826 63.0	593 40.5	872 59.5	479 33.4	954 66.6	37 1.3	29 1.9	1494 50.9	4023 73.0
Ranua	2659 100.0	920 34.6	1739 65.4	588 37.6	976 62.4	332 30.3	763 69.7	12 0.4	7 0.4	1571 58.8	3809 70.1
Rovaniemen mik- lk	11189 100.0	5676 50.7	5513 49.3	2807 53.0	2494 47.0	2869 48.7	3019 51.3	108 1.0	85 1.6	5386 47.7	15395 73.4
Salla	3159 100.0	1225 38.8	1934 61.2	766 40.1	1143 59.9	459 36.7	791 63.3	9 0.3	3 0.2	1912 60.4	4617 68.6
Savukoski	897 100.0	310 34.6	587 65.4	173 37.0	294 63.0	137 31.9	293 68.1	10 1.1	4 0.8	471 51.9	1302 69.7
Simo	2369 100.0	878 37.1	1491 62.9	488 40.4	721 59.6	390 33.6	770 66.4	18 0.8	12 1.0	1221 51.2	3075 77.6
Sodankylä	5581 100.0	2442 43.8	3139 56.2	1419 48.2	1526 51.8	1023 38.8	1613 61.2	58 1.0	38 1.3	2983 52.9	7954 70.9
Tervola	2209 100.0	693 31.4	1516 68.6	410 35.1	758 64.9	283 27.2	758 72.8	5 0.2	5 0.4	1173 53.0	3135 70.6
Pello	2990 100.0	1399 46.8	1591 53.2	734 55.4	592 44.6	665 40.0	999 60.0	56 1.8	46 3.4	1372 45.0	4193 72.6
Utsjoki	829 100.0	272 32.8	557 67.2	154 31.5	335 68.5	118 34.7	222 65.3	1 0.1	1 0.2	490 59.0	1140 72.8
Ylitornio-Övertorneå	3347 100.0	1286 38.4	2061 61.6	662 45.1	807 54.9	624 33.2	1254 66.8	36 1.1	14 0.9	1483 43.8	4584 73.8
Ulkom. as. Suomen kansal. Finska medb.bos. utoml. Finnish citiz.liv. abroad	2315 100.0	963 41.6	1352 58.4	963 41.6	1352 58.4	- -	- -	6 0.3	6 0.3	2321 100.0	17142 13.5

(Jatk. - Forts. - Cont.)

Vaali piiri ja kunta Valkrets och kommun Constituency, municipality	Hyväksytyt äänestysliput vaihtoehdottomain Godkända röstsedlar efter alternativ Valid ballots by alternative		Ennakkokänet Förhandsröster Advance votes		Äänestyspäivän känet Röster under röst- ningsdagen - Votes cast on ballot day		Hylätyt liput Kasserade sedlar Disallowed ballots	Yht. -Niistä Summa enn.kän. Total -Därav förhands- röster -Of which advance votes	Ennakolta Änestä- neet Förhands- röstande Advance voters	Äänestys- oikeudet ja änes- tys - Röstber. och röst- nings- Persons entitled to vote, turnout	
	Kaikkiaan Totalt Total	Yhteensä Total	Summa	Kyllä Ja Yes	Ei Nej No	Kyllä Ja Yes					Ei Nej No
Ahvenenmaan maak.-Lands- kapet Ålands - Åland %	11649 100,0	6041 51,9	5608 48,1	1911 60,6	1240 39,4	4130 48,6	4368 51,4	171 1,4	31 1,0	3182 26,9	24380 48,5
Suomessa as. Suom. kansal. Finska medb.bos.i Finland Finnish citiz.liv.in Finl. %	11318 100,0	5839 51,6	5479 48,4	1709 60,6	1111 39,4	4130 48,6	4368 51,4	170 1,5	30 1,1	2850 24,8	18752 61,3
Kaup. yht. - Städer tills. - Urban municipalities %	4760 100,0	3033 63,7	1727 36,3	949 69,5	417 30,5	2084 61,4	1310 38,6	60 1,2	7 0,5	1373 28,5	7931 60,8
Maarianhamina-Mariehamn %	4760 100,0	3033 63,7	1727 36,3	949 69,5	417 30,5	2084 61,4	1310 38,6	60 1,2	7 0,5	1373 28,5	7931 60,8
Muut kunnat - Övr. komm. - Other municipalities %	6558 100,0	2806 42,8	3752 57,2	760 52,3	694 47,7	2046 40,1	3058 59,9	110 1,6	23 1,6	1477 22,2	10821 61,6
Brändö %	262 100,0	119 45,4	143 54,6	47 57,3	35 42,7	72 40,0	108 60,0	6 2,2	-	82 30,6	436 61,5
Eckerö %	361 100,0	155 42,9	206 57,1	32 45,7	38 54,3	123 42,3	168 57,7	7 1,9	1 1,4	71 19,3	594 62,0
Finström %	1003 100,0	449 44,8	554 55,2	138 62,7	82 37,3	311 39,7	472 60,3	17 1,7	1 0,5	221 21,7	1682 60,6
Föglö %	280 100,0	91 32,5	189 67,5	48 39,3	74 60,7	43 27,2	115 72,8	2 0,7	-	122 43,3	457 61,7
Geta %	189 100,0	57 30,2	132 69,8	13 44,8	16 55,2	44 27,5	116 72,5	3 1,6	-	29 15,1	342 56,1
Hammarland %	538 100,0	219 40,7	319 59,3	37 60,7	24 39,3	182 38,2	295 61,8	5 0,9	-	61 11,2	965 56,3
Jomala %	1466 100,0	658 44,9	808 55,1	184 60,7	119 39,3	474 40,8	689 59,2	24 1,6	3 1,0	306 20,5	2240 66,5
Kumlinge %	222 100,0	86 38,7	136 61,3	21 28,8	52 71,2	65 43,6	84 56,4	1 0,4	-	73 32,7	337 66,2
Kökar %	110 100,0	39 35,5	71 64,5	18 36,7	31 63,3	21 34,4	40 65,6	3 2,7	1 2,0	50 44,2	234 48,3
Lemland %	568 100,0	289 50,9	279 49,1	60 52,6	54 47,4	229 50,4	225 49,6	18 3,1	10 8,1	124 21,2	942 62,2
Lumperland %	151 100,0	56 37,1	95 62,9	8 61,5	5 38,5	48 34,8	90 65,2	3 1,9	1 7,1	14 9,1	241 63,9
Saltvik %	719 100,0	286 39,8	433 60,2	67 43,8	86 56,2	219 38,7	347 61,3	11 1,5	2 1,3	155 21,2	1238 59,0
Sottunga %	75 100,0	26 34,7	49 65,3	8 44,4	10 55,6	18 31,6	39 68,4	3 3,8	2 10,0	20 25,6	103 75,7
Sund %	431 100,0	188 43,6	243 56,4	48 50,0	48 50,0	140 41,8	195 58,2	6 1,4	2 2,0	98 22,4	713 61,3
Vårdö %	183 100,0	88 48,1	95 51,9	31 60,8	20 39,2	57 43,2	75 56,8	1 0,5	-	51 27,7	297 62,0
Uikom. as. Suomen kansal. Finska medb.bos. utomi. Finnish citiz.liv. abroad %	331 100,0	202 61,0	129 39,0	202 61,0	129 39,0	-	-	1 0,3	1 0,3	332 100,0	5628 5,9



Tuoteseloste

Neuvoa-antavan kansanäänestyksen Suomen liittymisestä Euroopan unionin jäseneksi ennakkotilasto sisältää; äänestyksen kunnittaisen tuloksen, äänestystulosta kuvaavia karttoja, sekä tilastollisen analyysin eri vaihtoehtoja kannattaneista.

Perusaineistot

EU-kansanäänestyksen ennakkotulos saatiin äänestysaluetasoisena VTKK-Yhtymä OY:n vaalituspalvelusta.

Tilastokeskuksen työssäkäyntitilaston perusaineistoista poimittiin äänestysalue- ja kuntakohtaiset taustatiedot väestön rakenteesta eli ns. 'profiilitiedot', joihin äänestystulosta verrattiin.

Tilastokeskuksen paikkatietoprojektin kunnittaiset ja äänestysalueittaiset karttamallit olivat karttatulostuksen perusta.

Produktbeskrivning

Förhandsstatistiken över den rådgivande folkomröstningen angående Finlands medlemskap i Europeiska unionen innehåller: resultatet av omröstningen kommunvis, kartor som beskriver omröstningsresultaten samt en statistisk analys av de röstande som stött de olika alternativen.

Primärmaterial

Förhandsresultatet av EU-folkomröstningen erhöles efter röstningsområde från VTKK-Gruppen Ab:s valresultattjänst.

Bakgrundsuppgifter om befolkningens struktur, dvs. s.k. 'profiluppgifter', efter röstningsområde och kommun uttogs ur primärmaterialen för Statistikcentralens sysselsättningsstatistik. Omröstningsresultaten jämfördes med dessa profiluppgifter.

Kartorna baserar sig på de kartmodeller efter kommun och röstningsområde som ingår i Statistikcentralens GIS-projekt.

Product description

The preliminary statistics on the consultative referendum on Finnish accession to the European Union include data on the results by municipality, maps illustrating the results, and a statistical analysis of the supporters of the two options.

Raw data

The preliminary results of the referendum by voting district were obtained from the election result service of VTKK Group Ltd.

The results were compared against the 'profile data' – that is, the data on the population structure – of each voting district and municipality retrieved from the data files of Statistics Finland's Regional Employment Statistics.

The maps are based on the model maps of municipalities and voting districts produced by Statistics Finland's Geographical Information Project.

Eri puolueiden kannattajien suhtautumista EU-vaihtoehtoihin tarkasteltiin kunnallisvaalien 1992 suurimpien puolueiden alueellisen kannatuksen avulla.

Luotettavuus

Kansanäänestyksen lopulliset tulokset vahvistetaan torstaina 20 lokakuuta. Ennakkotulos tulee poikkeamaan muutamilla tuhansilla äänillä lopullisesta tuloksesta. Ero ei millään tavoin vaikuta profilitarkastelun luotettavuuteen.

Äänestysalueittainen tarkastelu koskee vain äänestyspäivänä äänestäneitä. Ennakoääniä ei äänestysalueittain saada. Vertailussa edelliseen kunnallisvaaliin on käytetty äänestysalueita, joiden rajat ovat säilyneet muuttumattomina.

Inställningen till EU-alternativen bland anhängare till de olika partierna granskades med hjälp av de största partiernas regionala understöd i 1992 års kommunalval.

Tillförlitlighet

De slutliga resultaten fastställs torsdagen den 20 oktober. Det preliminära resultatet torde avvika från det slutliga med några tusen. Skillnaden inverkar inte på något sätt på tillförlitligheten av profilerna.

Granskningen efter röstningsområde gäller bara dem som röstat omröstningsdagen. Förhandsrösterna erhålls inte efter röstningsområde. I jämförelsen med det föregående kommunalvalet har man använt röstningsområden vars gränser varit oförändrade.

The opinions the supporters of the different parties voiced on the EU options were analysed by means of the data on the regional support of the major parties in the 1992 municipal elections.

Reliability

The final results of the referendum will be confirmed on Thursday, 20th October. The final result will probably differ from the preliminary result by a few thousand votes. This will have no impact on the reliability of the profile analysis.

The analysis by voting district only concerns the votes cast on the ballot day. On advance votes, no data can be obtained by voting district.

The comparison with the latest municipal elections uses voting districts whose boundaries have remained unchanged.

Postitus

1 lk kirje

PMM
00022/1

Tilastokeskuksen vaaliyönä tuottama ennakkotilasto sisältää kunnittaiset ja vaalipiirikohtaiset EU-kansanäänestyksen tulokset. Tulosta on analysoitu karttoina ja eri vaihtoehtoja äänestäneiden taustoja kuvaavina profileina.

Den förhandsstatistik som Statistikcentralen utarbetat natten efter omröstningen innehåller resultatet av EU-folkomröstningen efter kommun och valkrets. Resultatet har analyserats dels i form av kartor och dels som profiler över de personers bakgrund som röstat på de olika alternativen.

These preliminary statistics on Finland's EU referendum, prepared by Statistics Finland hours after the polls closed, contain data on the returns by municipality and constituency. The result has been analysed by means of maps and profiles describing the voters' backgrounds by the alternative voted for.

Myynti

Julkaisujen myynti/3B
00022 Tilastokeskus
Puh. (90) 1734 2011

Försäljning

Publikationsförsäljning/3B
00022 Statistikcentralen
Tfn (90)1734 2011

Sale

Sale of publications/3B
00022 Statistics Finland
Tel. +358 0 17 341

Hinta – Pris – Price
100 mk – FIM 100

ISSN 0784-8439
= Vaalit
ISBN 951-47-8737-4