


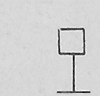
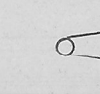
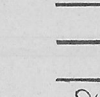




Linjataulut Vihaspauhassa ja Vihasnemessä (valmiit)

olavalo y = 2491727,90  
x = 7129597,08  
ylävalo y = 2492838,63  
x = 7129755,81

MERKKIEN SELITYKSET

-  VÄYLÄN KESKILINJA
-  VÄYLÄN REUNALINJA
-  VALOJÄRJÖN (OIKEANPUOLEINEN)
-  VIITTA (VASEMMANPUOLEINEN)
-  LINJATAULU
-  RUPATTAVA ALUE (TUMMENNETTU)
-  HARAUSVYÖ
-  KULKUVYÖ

MATALA POISTETAAN TAI VARUSTETAAN VALOJÄRJÖN KÄYTTÖÖN

KOHDE 2

MATALA POISTETAAN HARAUSTASOON MW<sub>60</sub>-10,00

KOHDE 1

JURAKKA-ALUEEN RAJA

LÄJITYSALUE

LIITE 3  
LIITE 3/1

MERKKI	MUUTOS	PVM	SUUNN	TARK	HVY
TYÖ KALAJOEN - RAHJAN SATAMAN TULOVAYLÄ					
PIIRUSTUS SUUNNITELMAKARTTA					
<b>TVH</b>		PVM 16.12.80	MITTAKAAVA		1:10 000
VESITIEOSASTO		SUUNN. H. Hänninen	PIIR. N. J. Järvelin		59-I-A2 P
		TARK. E. Järvelin	HVV. J. Järvelin		