

Valtatieverkon kehittämissuunnitelma

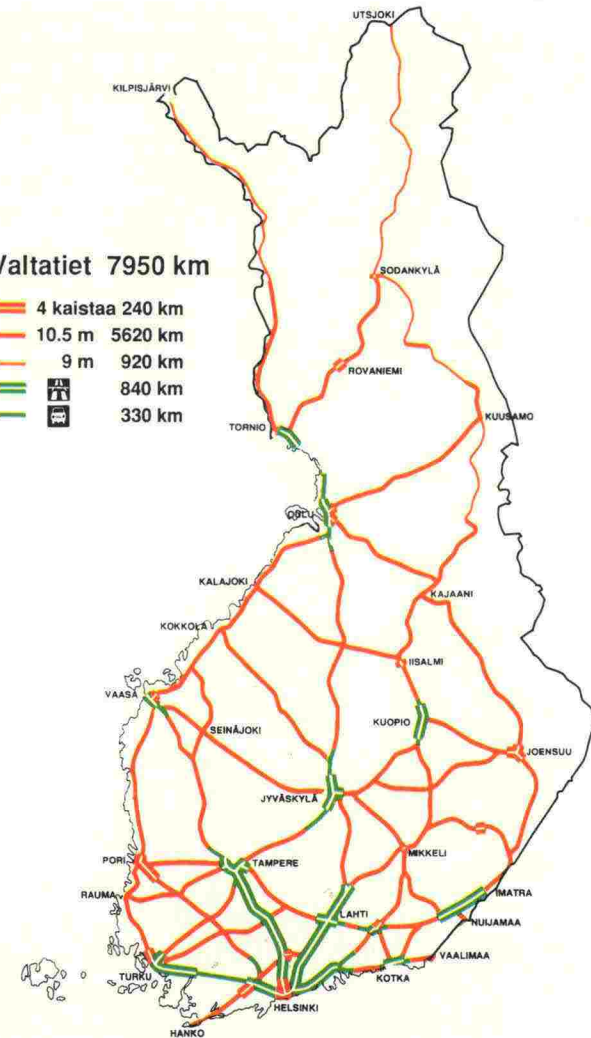
Verkon laajuus ja laatutavoitteet

Liiteraportti



Valtatiet 7950 km

	4 kaistaa	240 km
	10.5 m	5620 km
	9 m	920 km
		840 km
		330 km



1992

- * Tiekohtaiset toimenpidekartat
- * Toimenpideryhmittäiset hankelistat

SISÄLTÖ

* Yhteenveto	1
* Tietokohtaiset toimenpidekartat	2
* Toimenpideryhmittäiset hankelistat	71

Yhteenveto









Raportin toimenpideryhmäluetteloissa hankkeet on asetettu järjestykseen siten, että kärjessä on rakenteilla olevat ja toiminta- ja taloussuunnitelmassa TTS 1993 - 96 esiintyneet hankkeet. Sen jälkeen hankkeet on asetettu alustavaan toteutusjärjestykseen tien palvelutason, liikennemäärän ja liikenneturvallisuuden perusteella toimenpideryhmittäin seuraavasti:

* toimenpideryhmät  ,  - palvelutaso
 ja  - liikennemäärä

- toimenpideryhmä  - palvelutaso

- toimenpideryhmät  ja  - liikenneturvallisuus
- liikennemäärä

Kehittämistarpeen mukaisten kustannusten jakautuminen tiepiireittäin (tr-ind 138)

TIEPIIRI	TARVE 92-10	TOIMENPIDERYHMÄ								YHT.
										
Uusimaa	Mmk	1589	254	1814	749	439		198	356	5399
	%	83	3	34	29	9		4	22	16
Turku	Mmk		1965	969		1549	336	305	307	5431
	%		20	18		32	12	7	19	16
Häme	Mmk		3128	278	709	122	164	362	252	5015
	%		32	5	27	3	6	8	15	15
Kymi	Mmk		1495	232	486	200	43	528	87	3071
	%		15	4	19	4	2	12	5	9
Mikkeli	Mmk		400	61	96	724	99	963	21	2364
	%		4	1	4	15	4	21	1	7
Pohjois-Karjala	Mmk					429		191	248	868
	%					9		4	15	3
Kuopio	Mmk		440	248		120	202	549	16	1575
	%		5	5		3	8	12	1	5
Keski-Suomi	Mmk	122	1137	940			216	528	85	3028
	%	6	12	18			8	12	5	9
Vaasa	Mmk	203	178	240		193	915	247	83	2059
	%	11	2	4		4	34	6	6	6
Keski-Pohjanmaa	Mmk					86	147		58	291
	%					2	5		4	1
Oulu	Mmk			627	399	446	382	185	62	2101
	%			11	15	9	14	4	4	7
Kainuu	Mmk							32	24	56
	%							1	1	
Lappi	Mmk		668		149	500	175	381	37	1910
	%		7		6	10	7	9	2	6
Kokoma	Mmk	1914	9665	5409	2588	4808	2679	4469	1636	33168
	%	100	100	100	100	100	100	100	100	100

Tiekohtaiset toimenpidekartat

	Sivu
Vt 1	3
Vt 2	4
Vt 3	6
Vt 3/kt 45	7
Vt 3	8
Vt 4/vt 5	9
Vt 4/vt 5/kt 59	10
Vt 4	11
Vt 4/mt 970	17
Vt 5	18
Vt 6	25
Vt 7	28
Vt 8	30
Vt 9	35
Vt 10	38
Vt 11	40
Vt 12	41
Vt 13	43
Vt 14	47
Vt 15	48
Vt 17	49
Vt 18	50
Vt 20	52
Vt 21	54
Vt 22	58
Vt 30/vt 23	60
Kt 41/kt 42	64
Kt 53	65
Kt 61	67
Kt 64/kt 67	68
Kt 87	69



1. Uusi valtatieyhteys



2. Moottoritien rakentaminen



3. Moottoriliikennetien rakentaminen



4. Moottoriliikennetie moottoritieksi



5. Tien nelikaistaistus



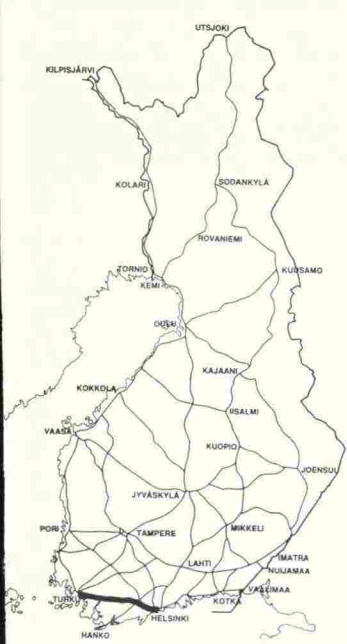
6. Tiejärjestelyt taajamassa



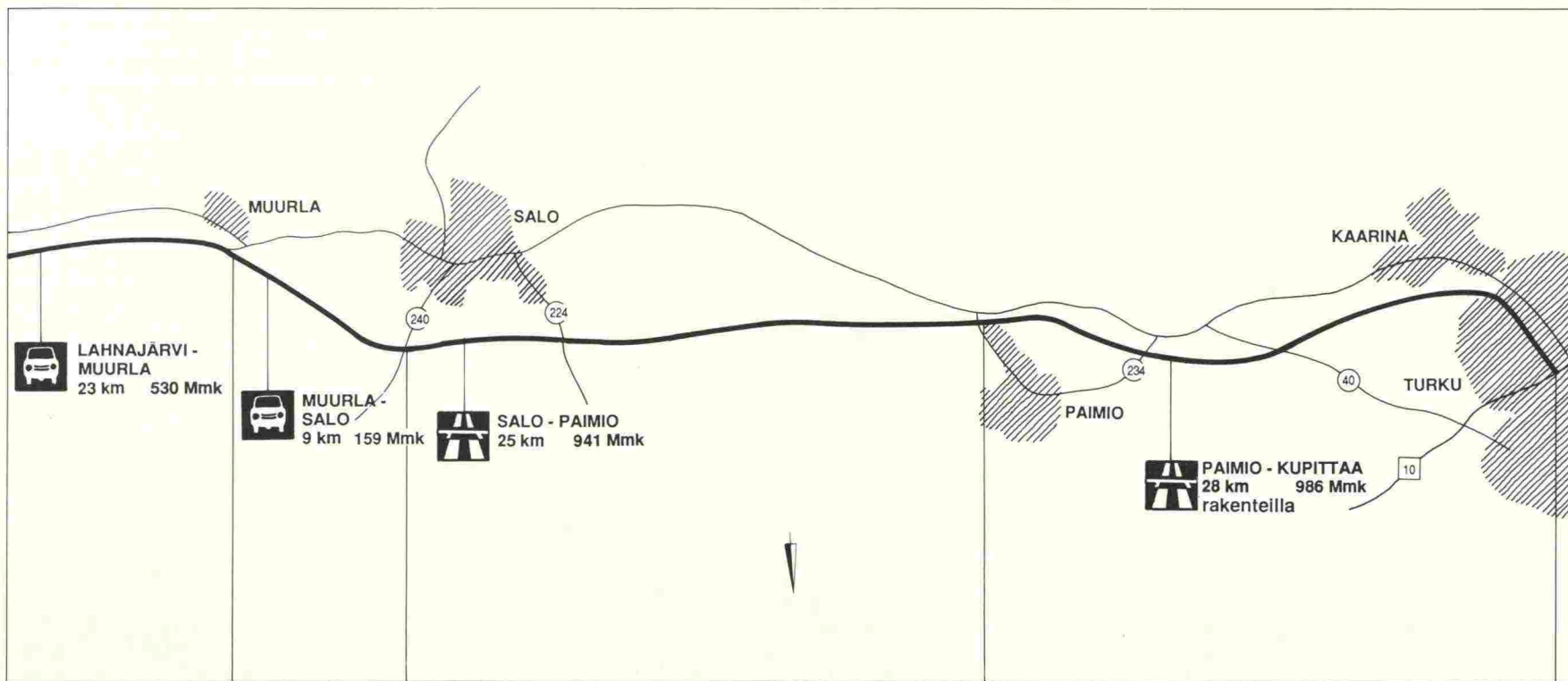
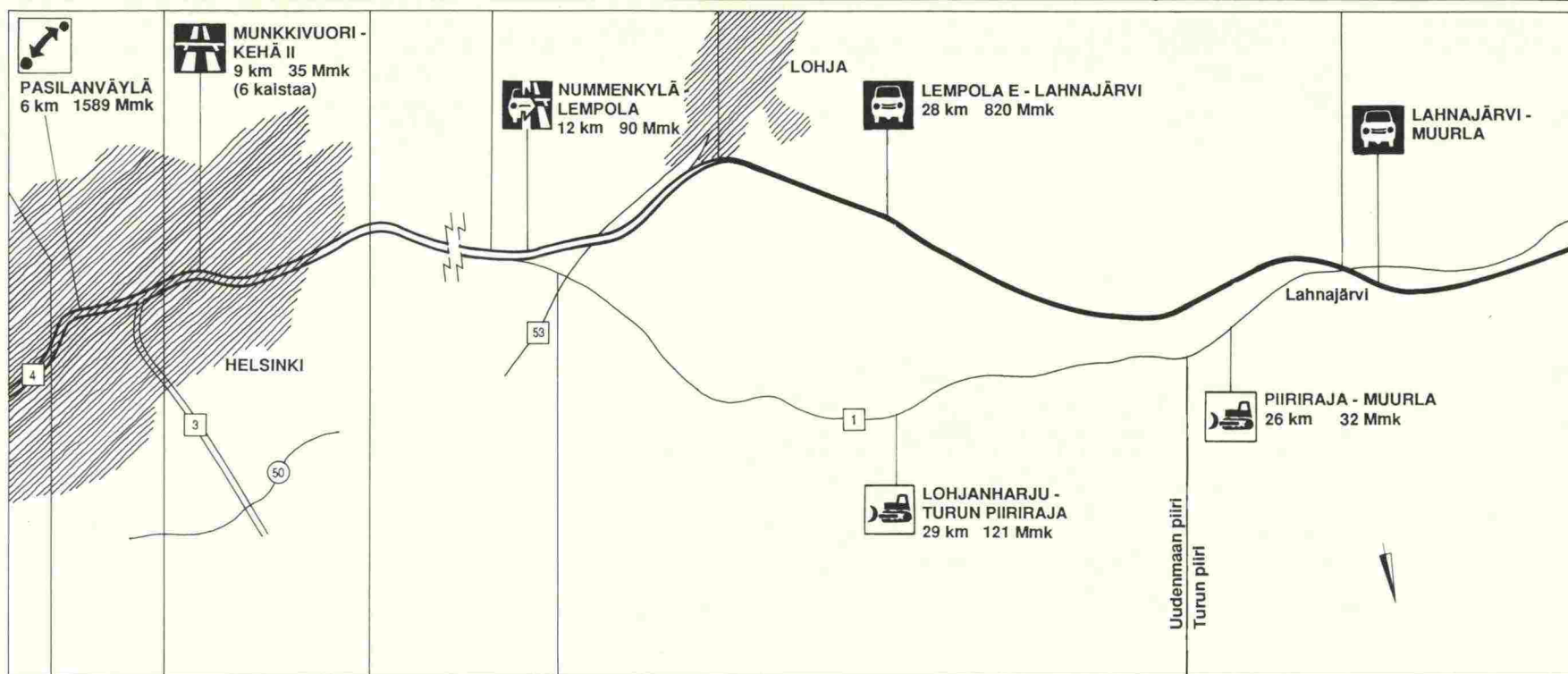
7. Tien järeä parantaminen

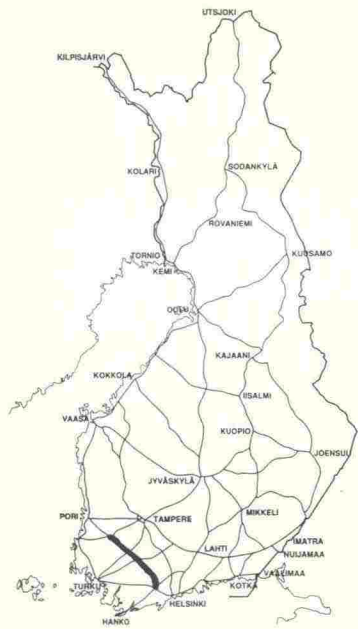


8. Sillat ja eritasoliittymät (4 + 51 kpl)

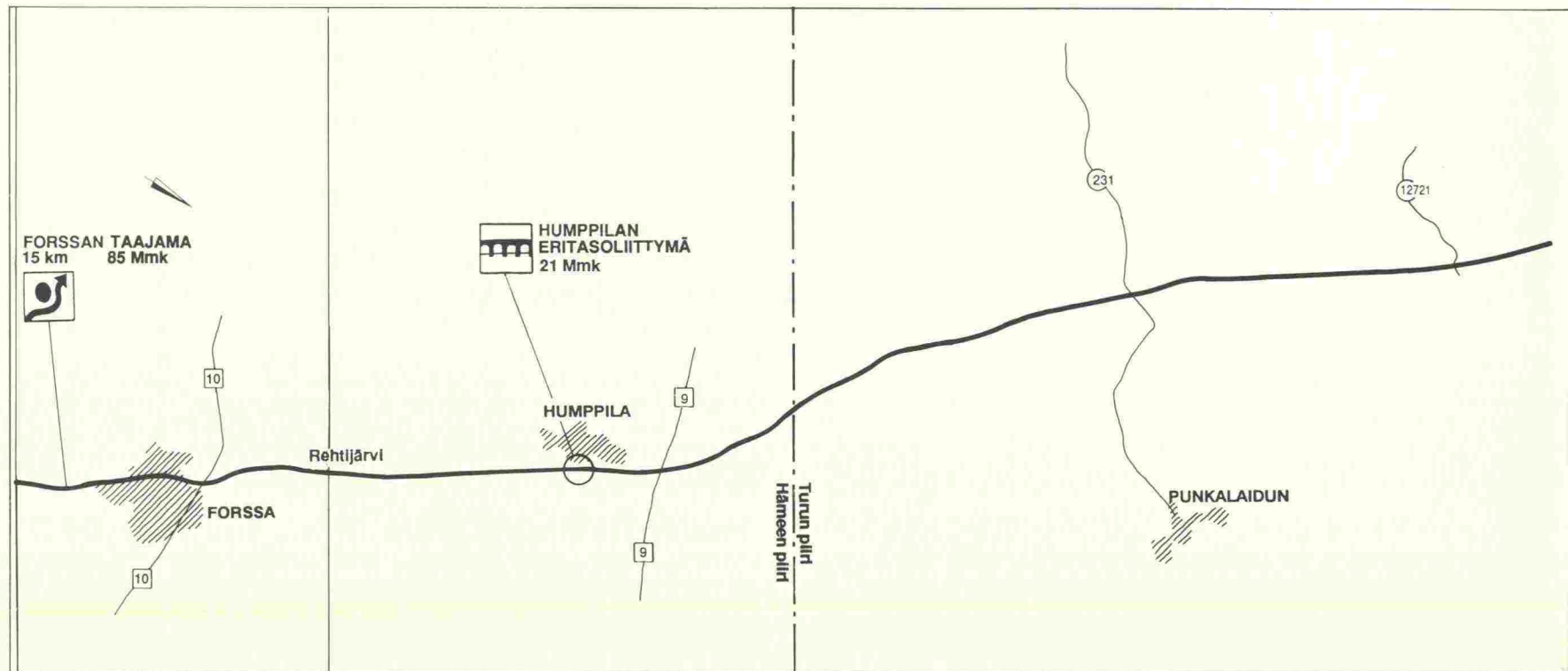
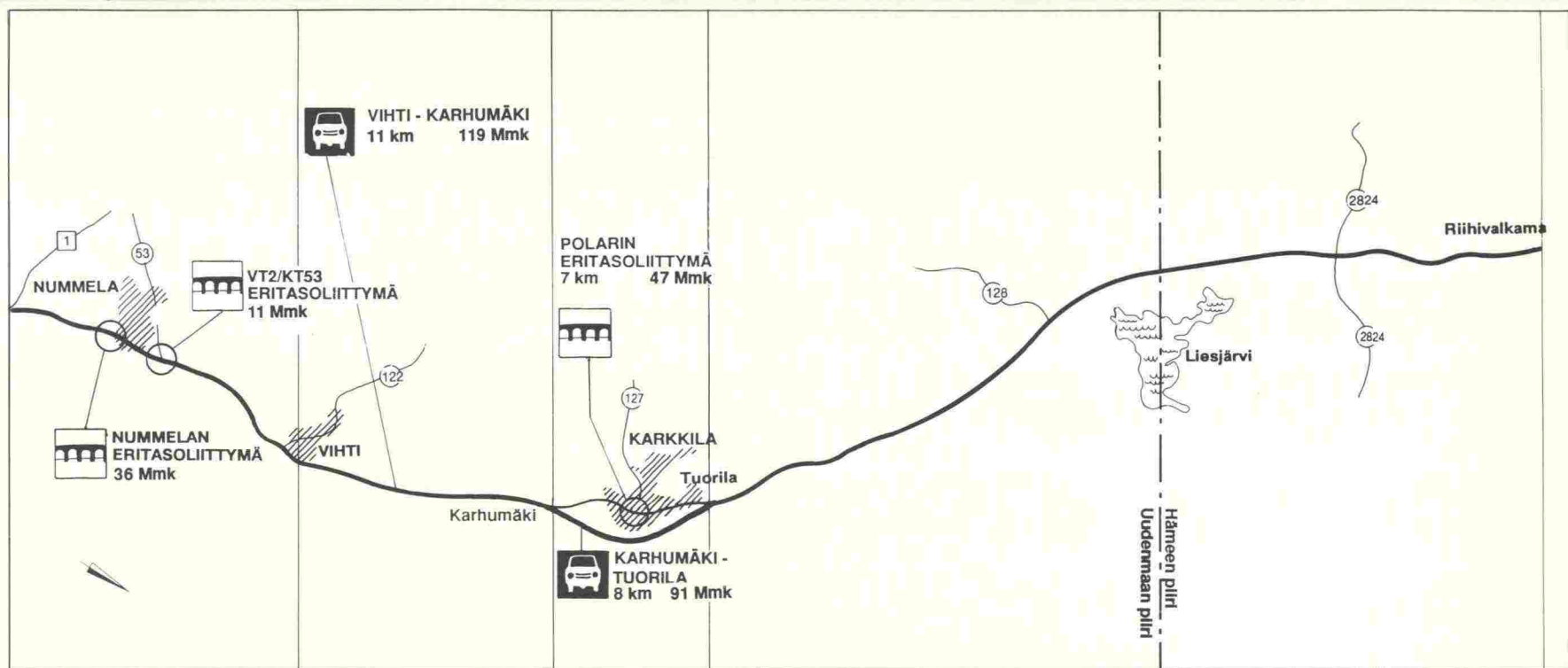


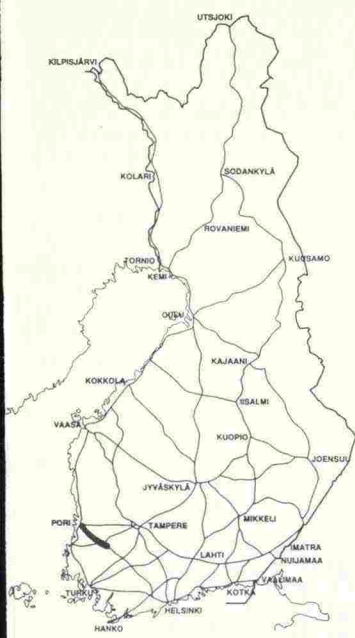
VT 1
Helsinki - Turku
tiejakso Helsinki - Turku



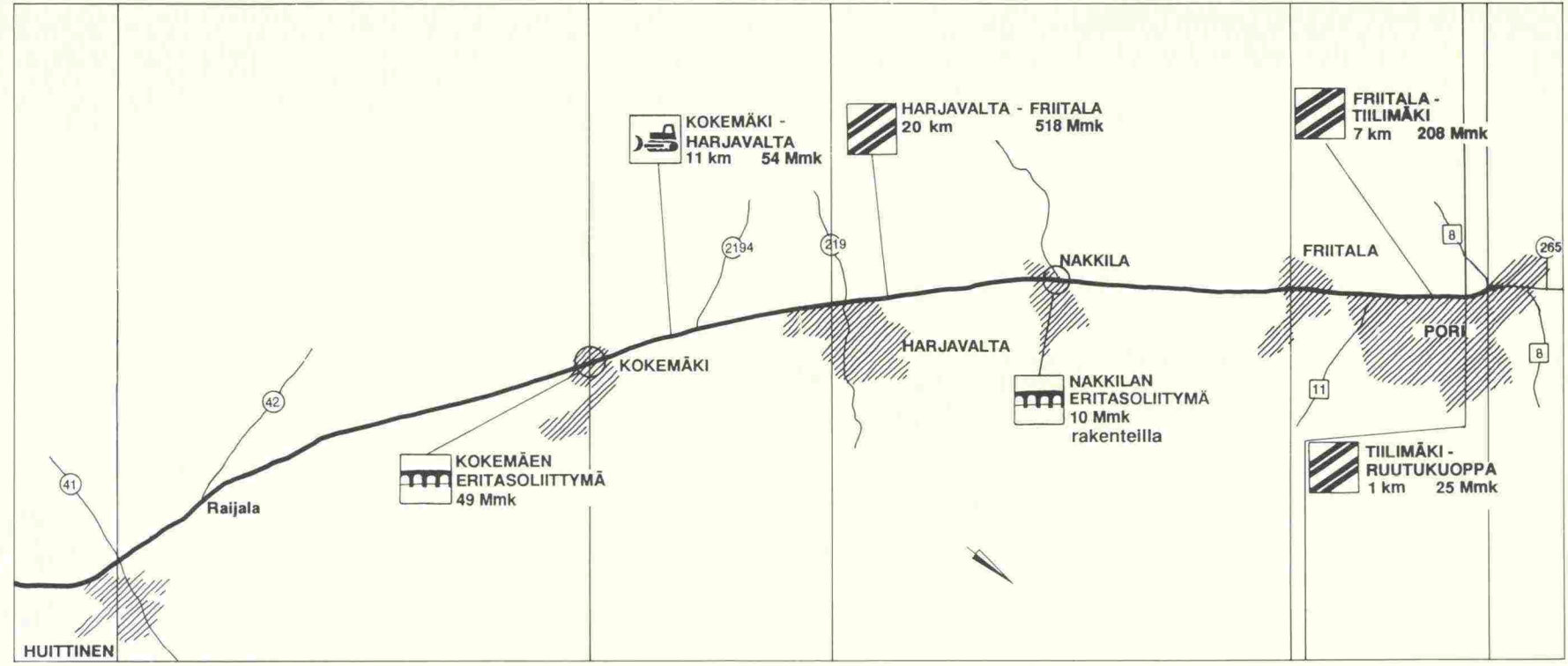


VT 2
Helsinki - Pori
tiejakso Helsinki - Huittinen



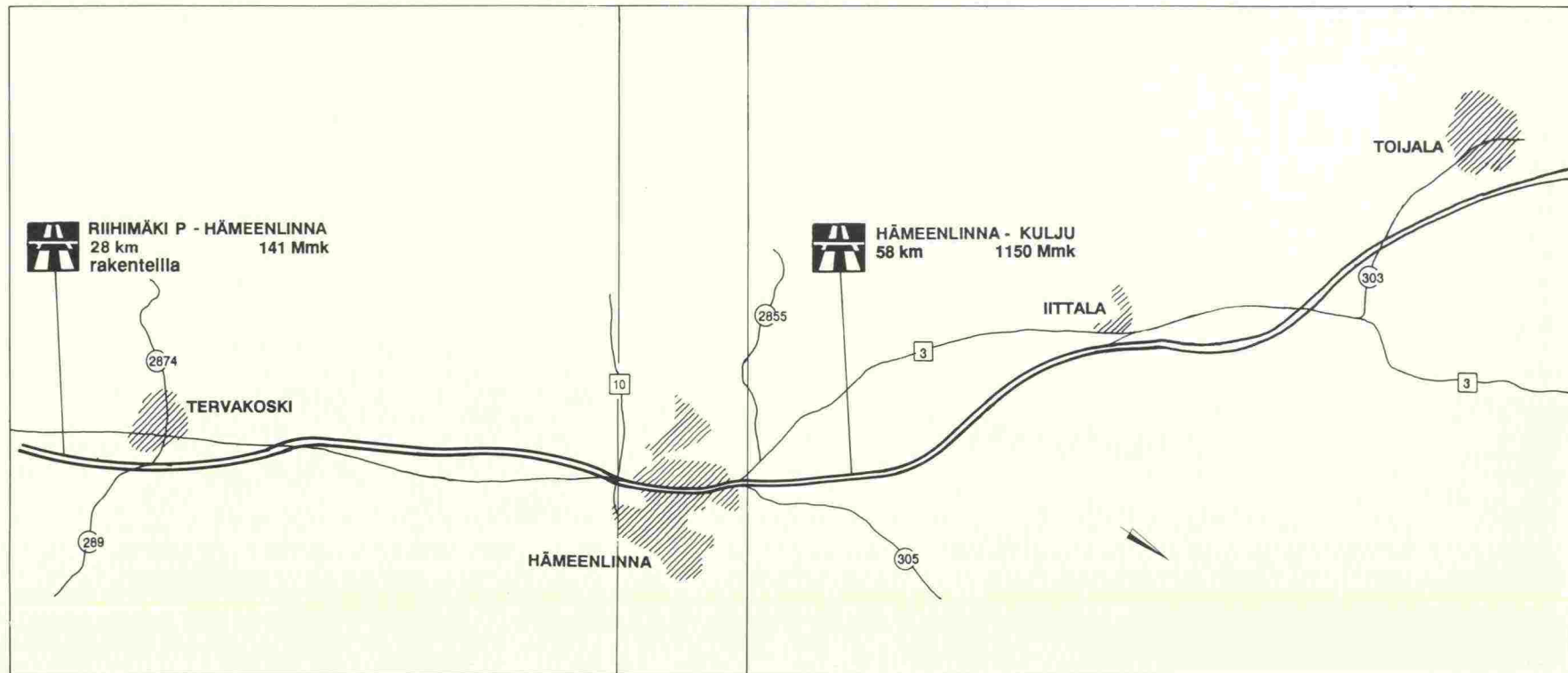
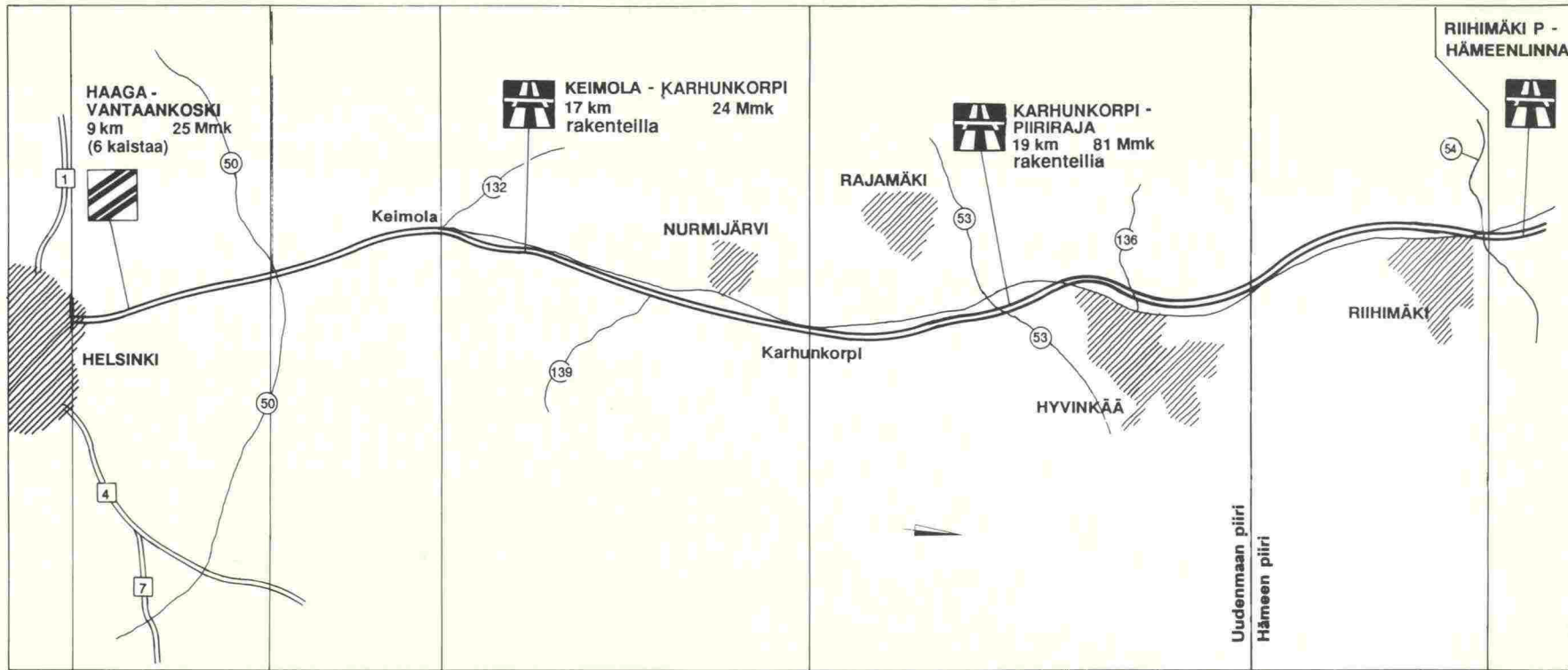


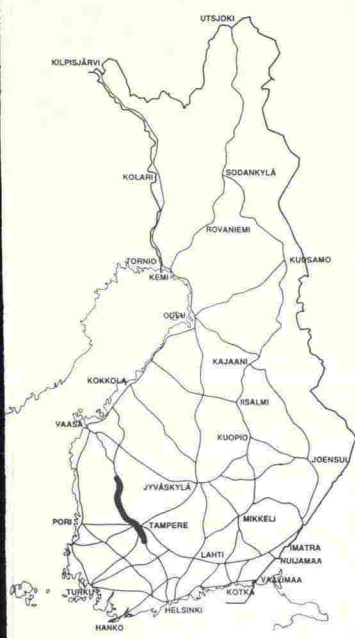
VT 2
Helsinki - Pori
tiejakso Huittinen - Pori




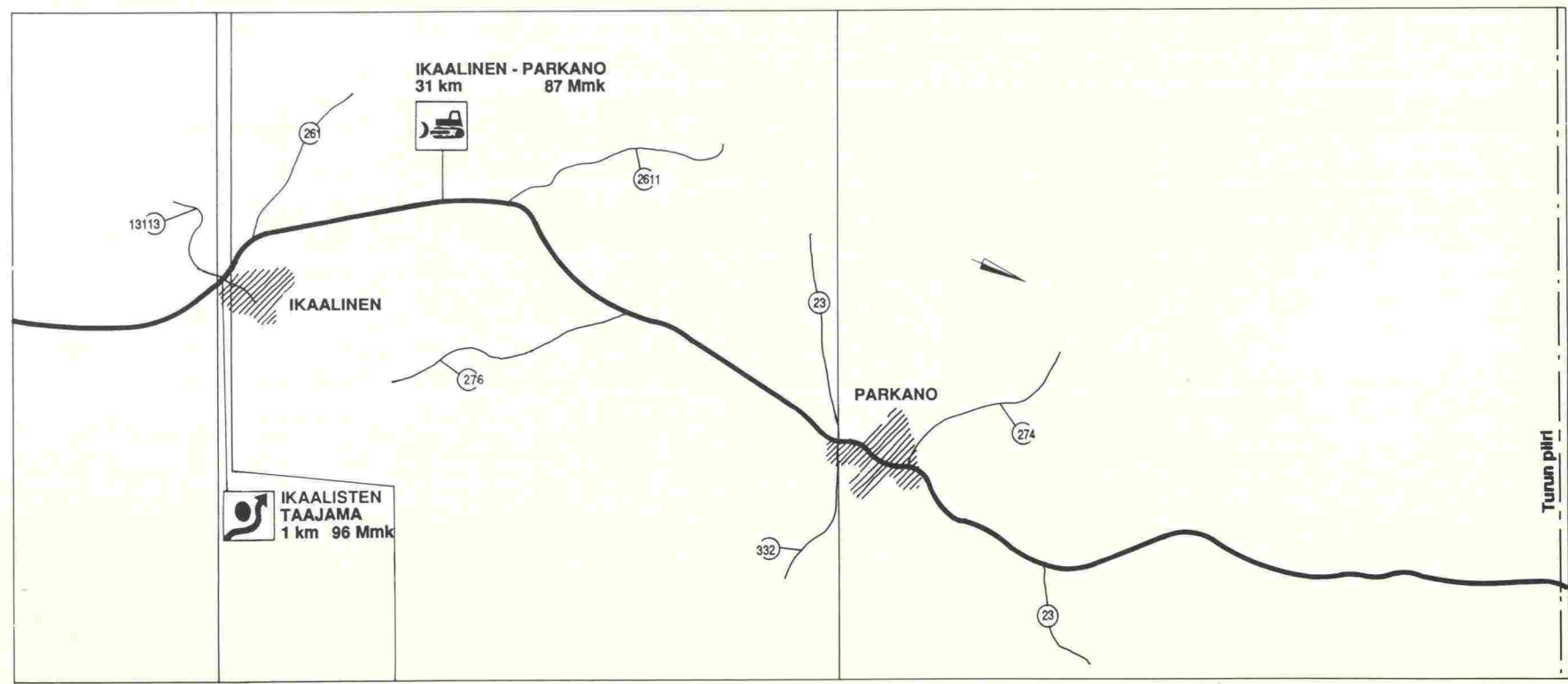
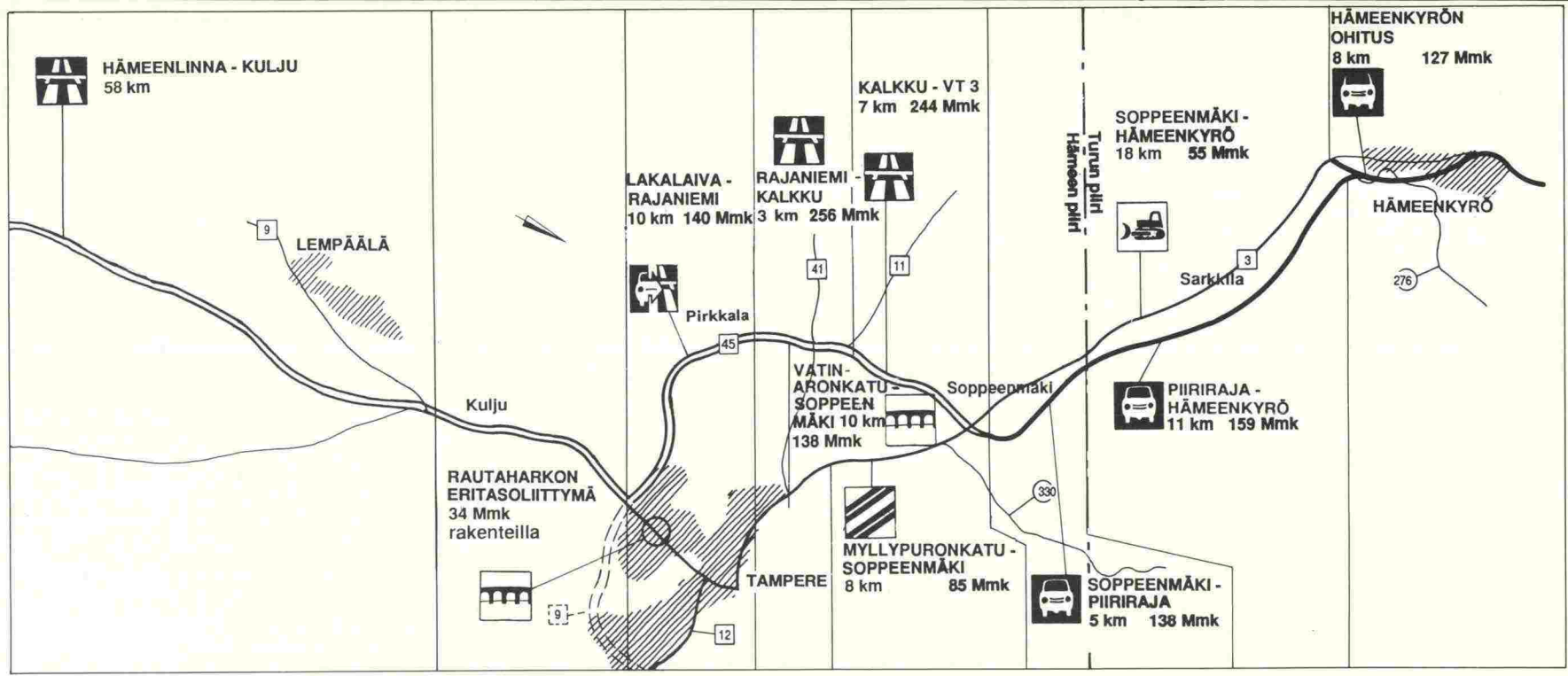


VT 3
Helsinki - Tampere - Vaasa
tiejakso Helsinki - Toijala



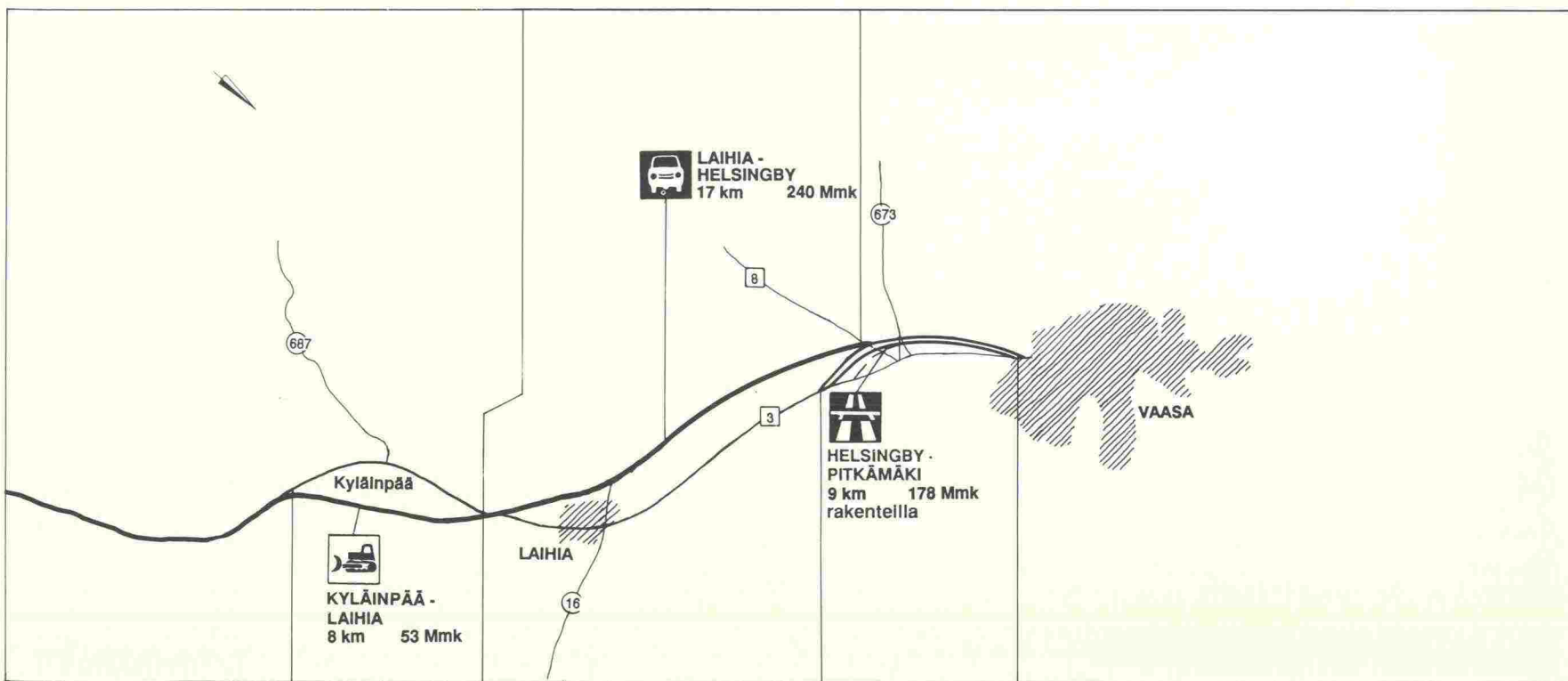
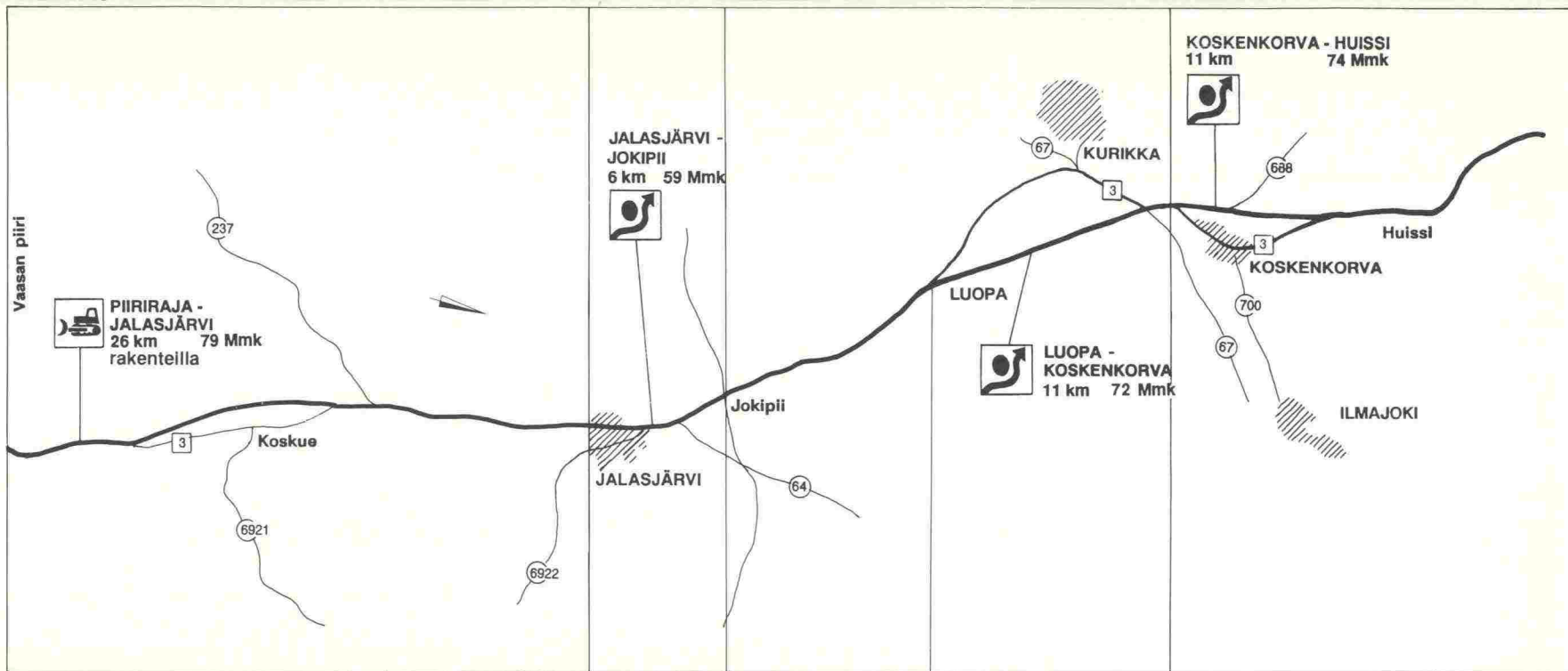


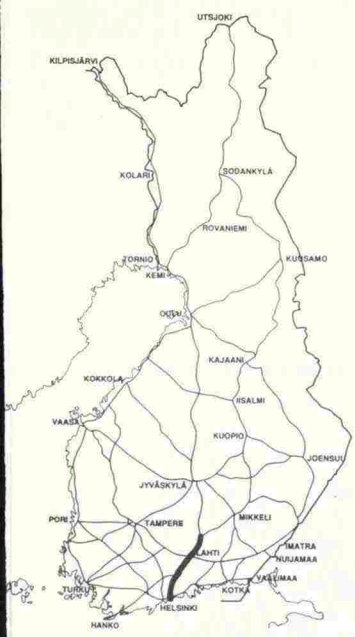
VT 3 / KT 45
 Helsinki - Tampere - Vaasa
 tiejakso Toijala - Piiriraja




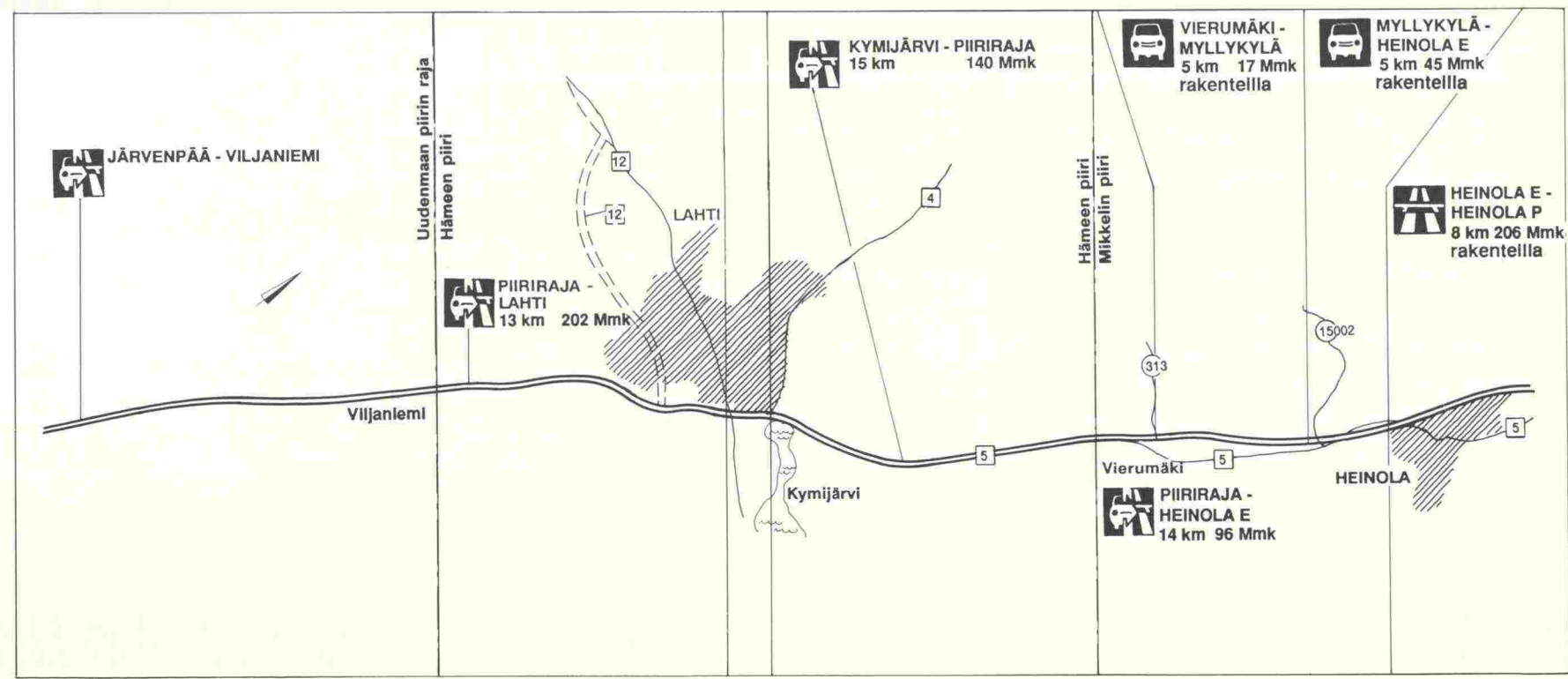
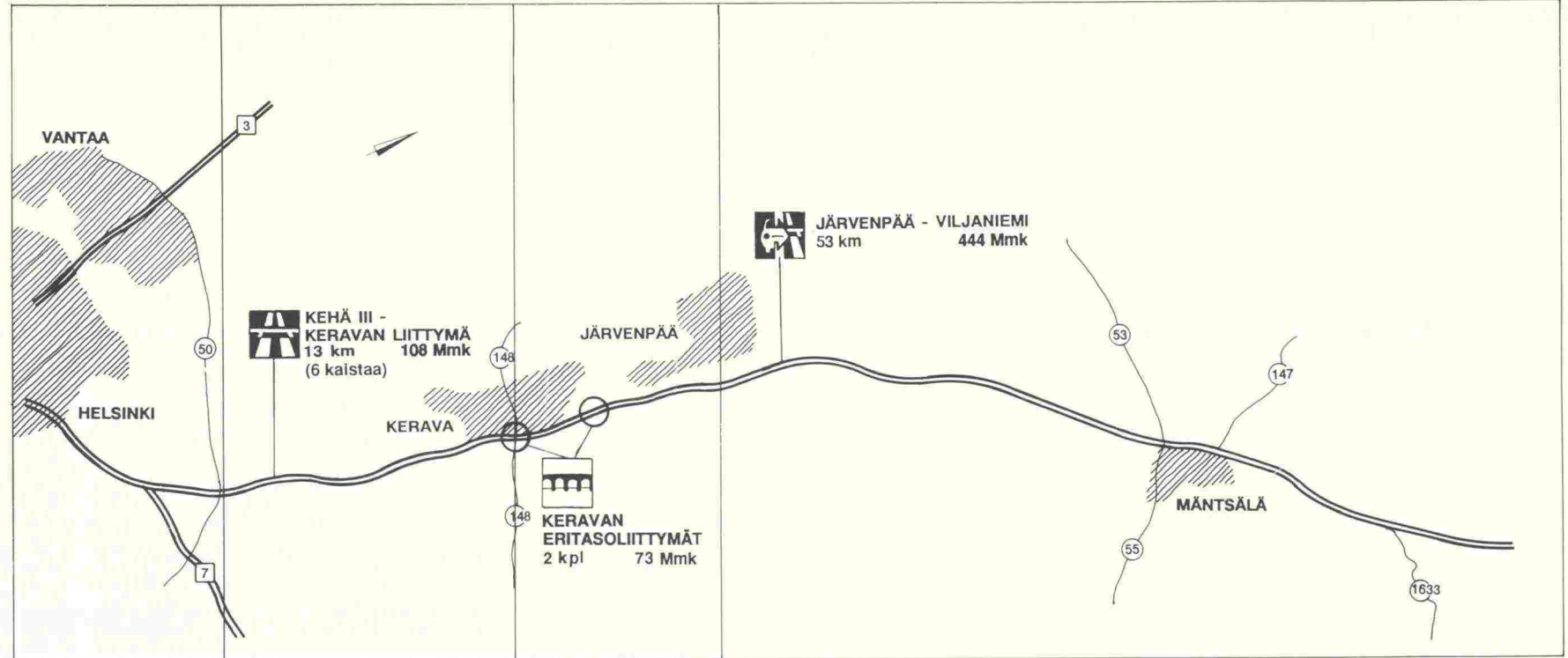


VT 3
Helsinki - Tampere - Vaasa
tiejakso Turun piiriraja - Vaasa





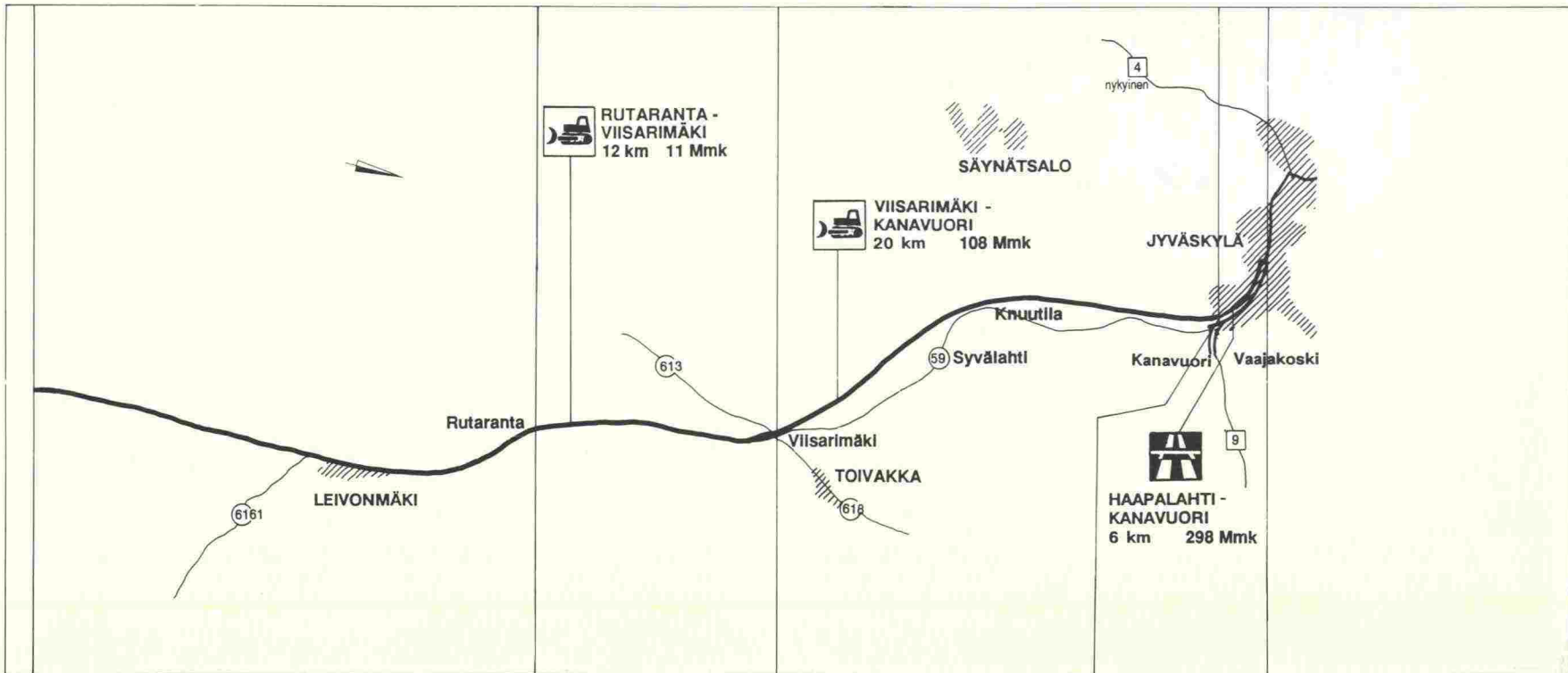
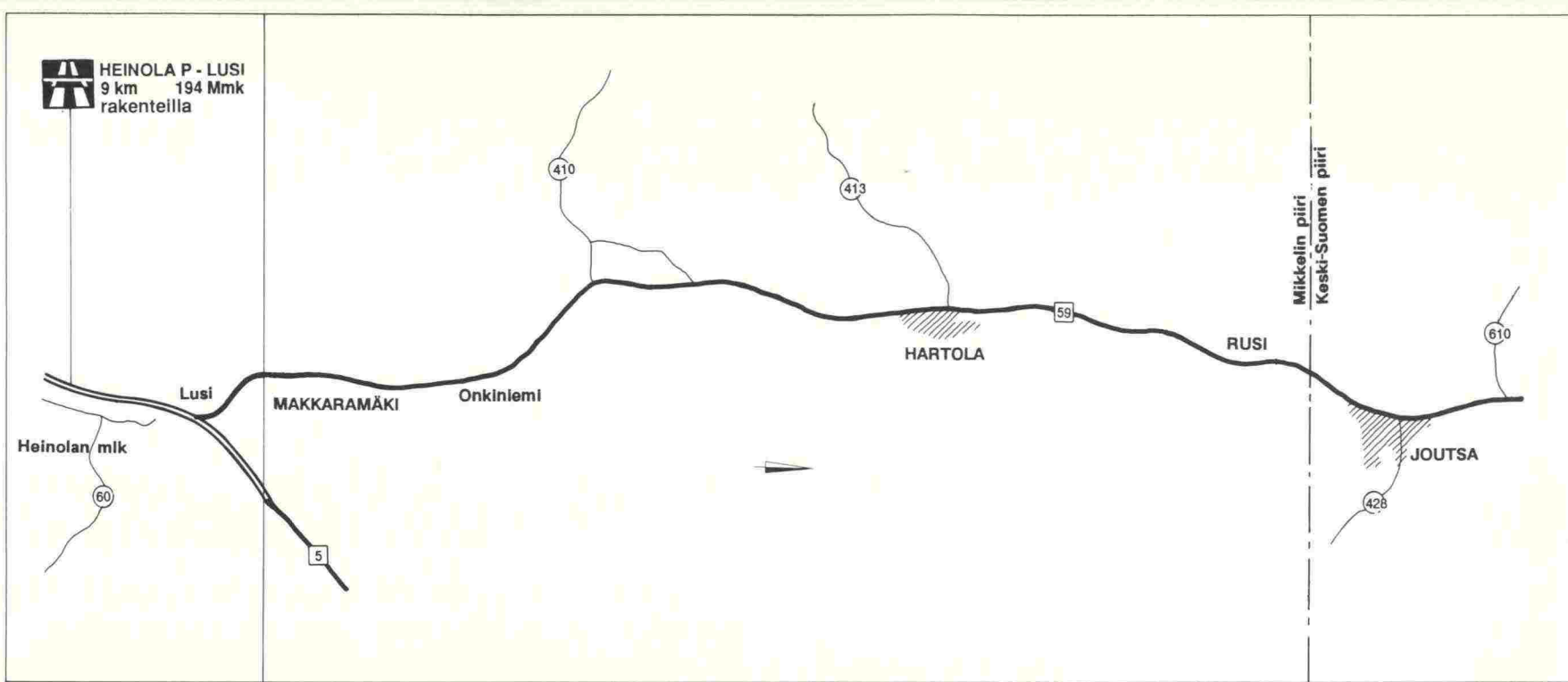
VT 4 / VT 5
 Helsinki - Jyväskylä - Oulu -
 Rovaniemi - Utsjoki
 tiejakso Helsinki - Heinola

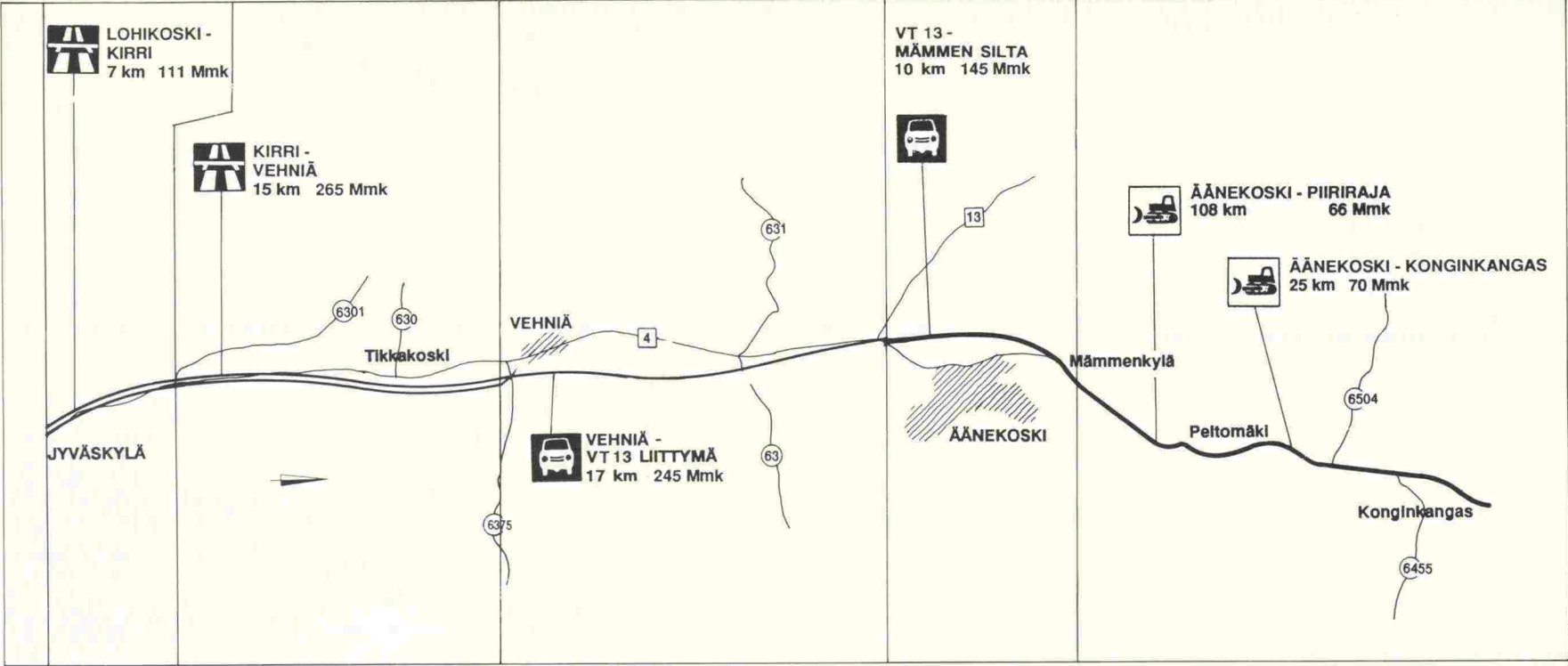
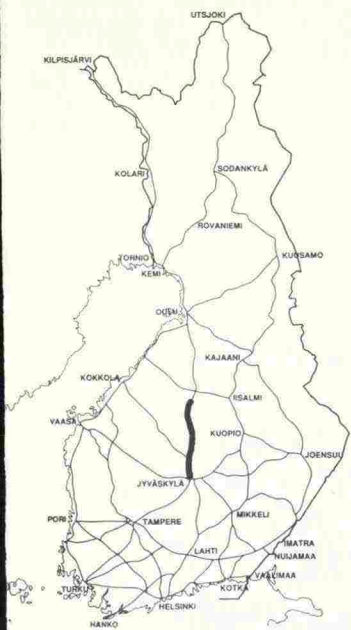




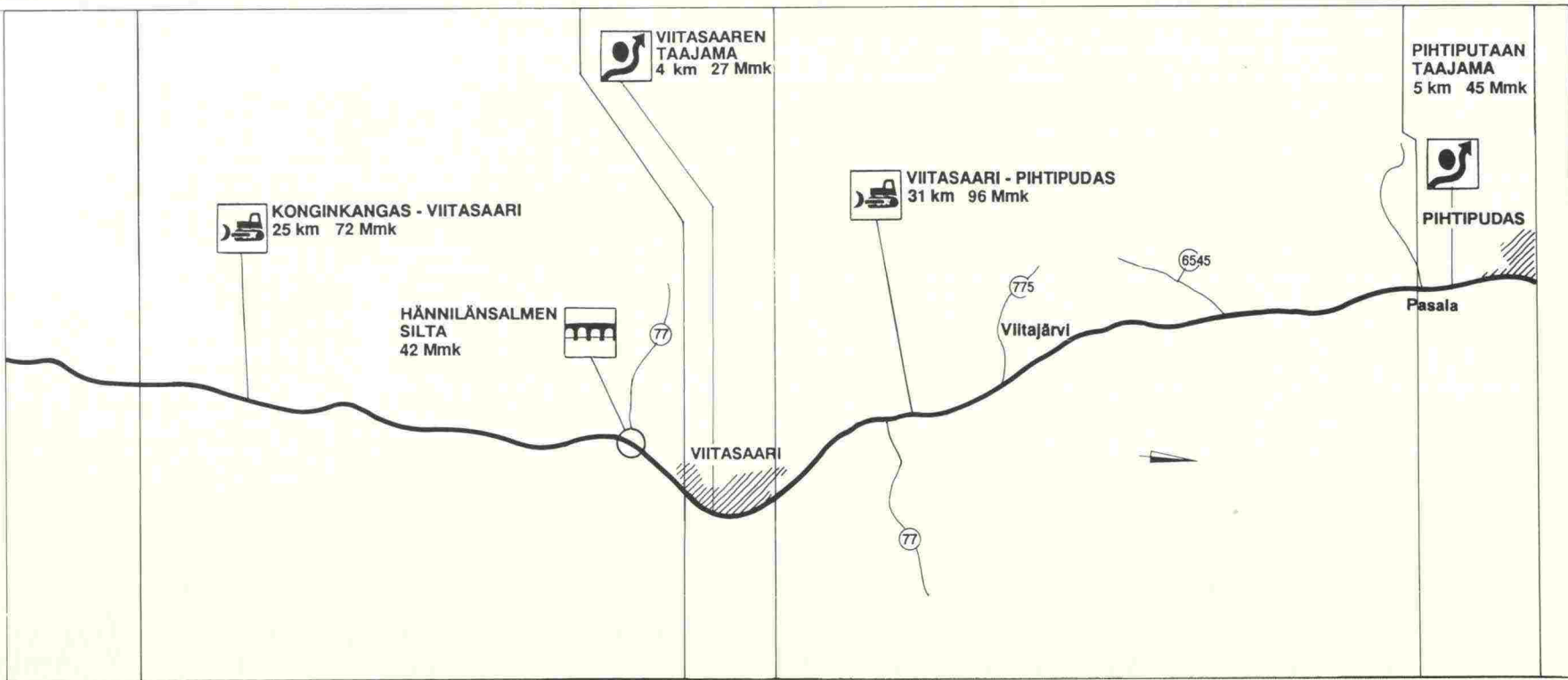
**VT 4 / VT 5 / KT 59
/ VT 9**

Helsinki - Jyväskylä - Oulu -
Rovaniemi - Utsjoki
tiejakso Heinola - Jyväskylä

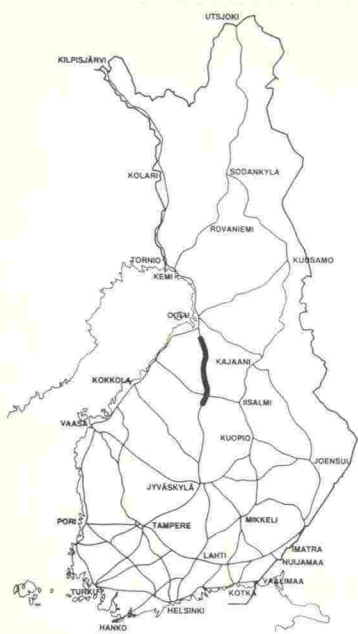




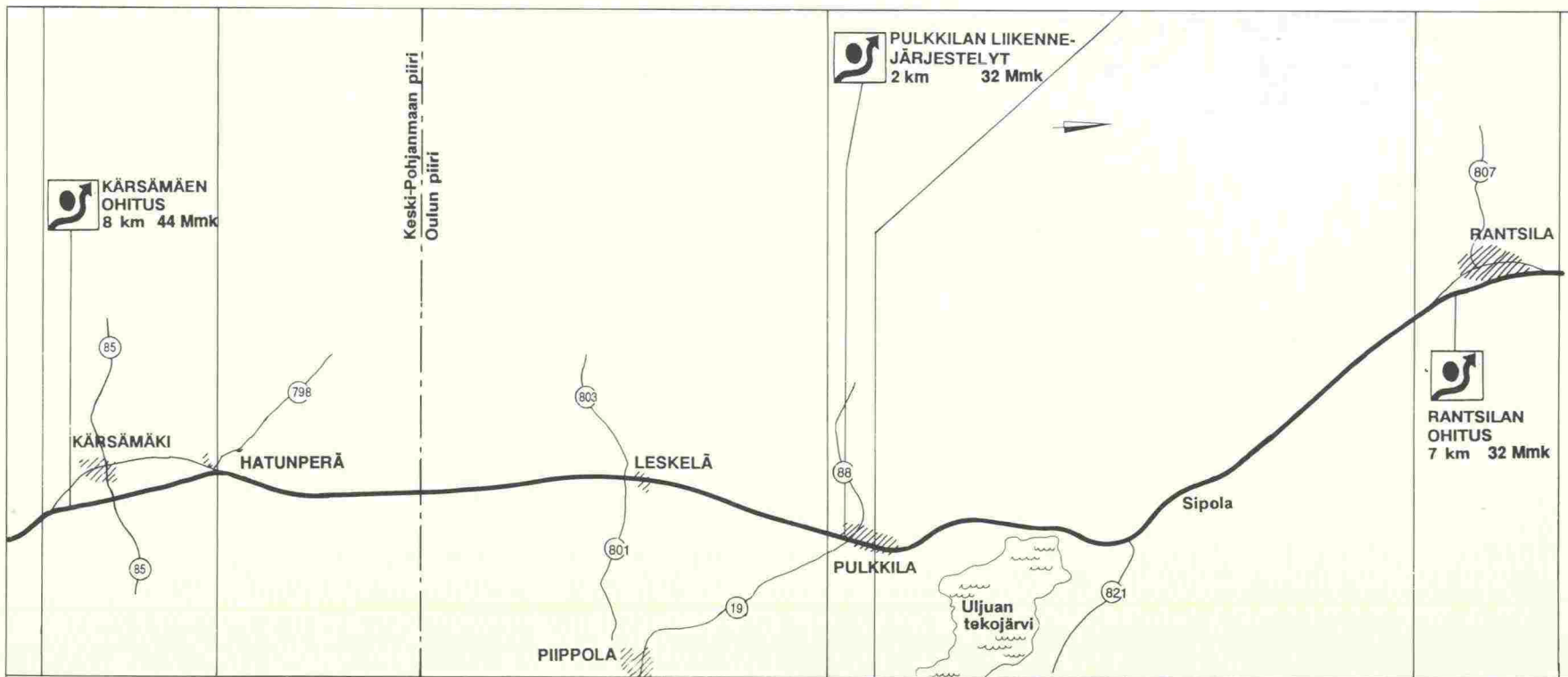
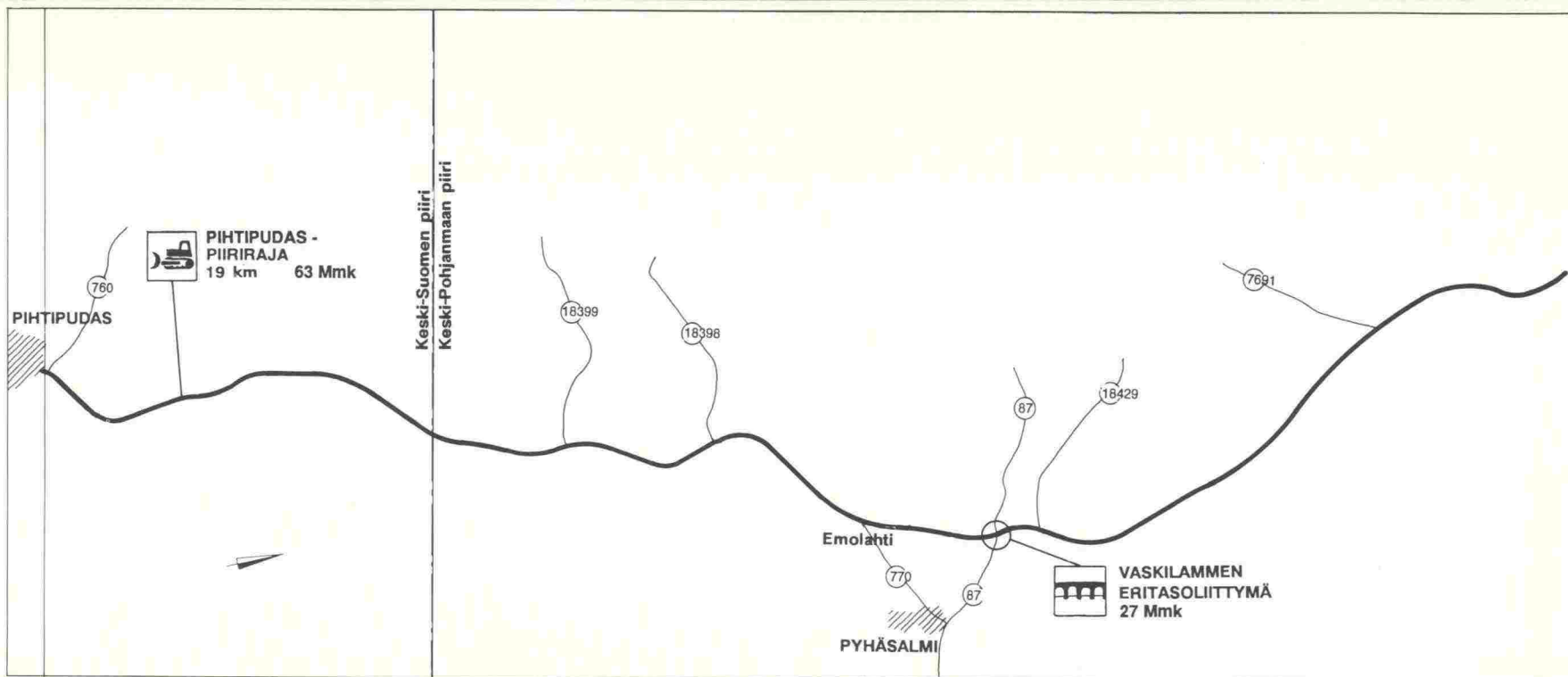
VT 4
Helsinki - Jyväskylä - Oulu -
Rovaniemi - Utsjoki
tiejakso Jyväskylä - Pihtipudas



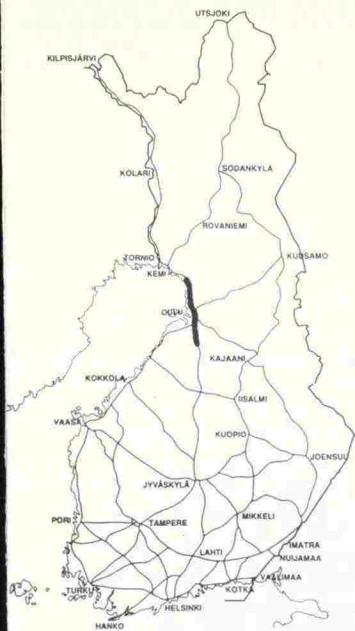
0 2 4 10 km



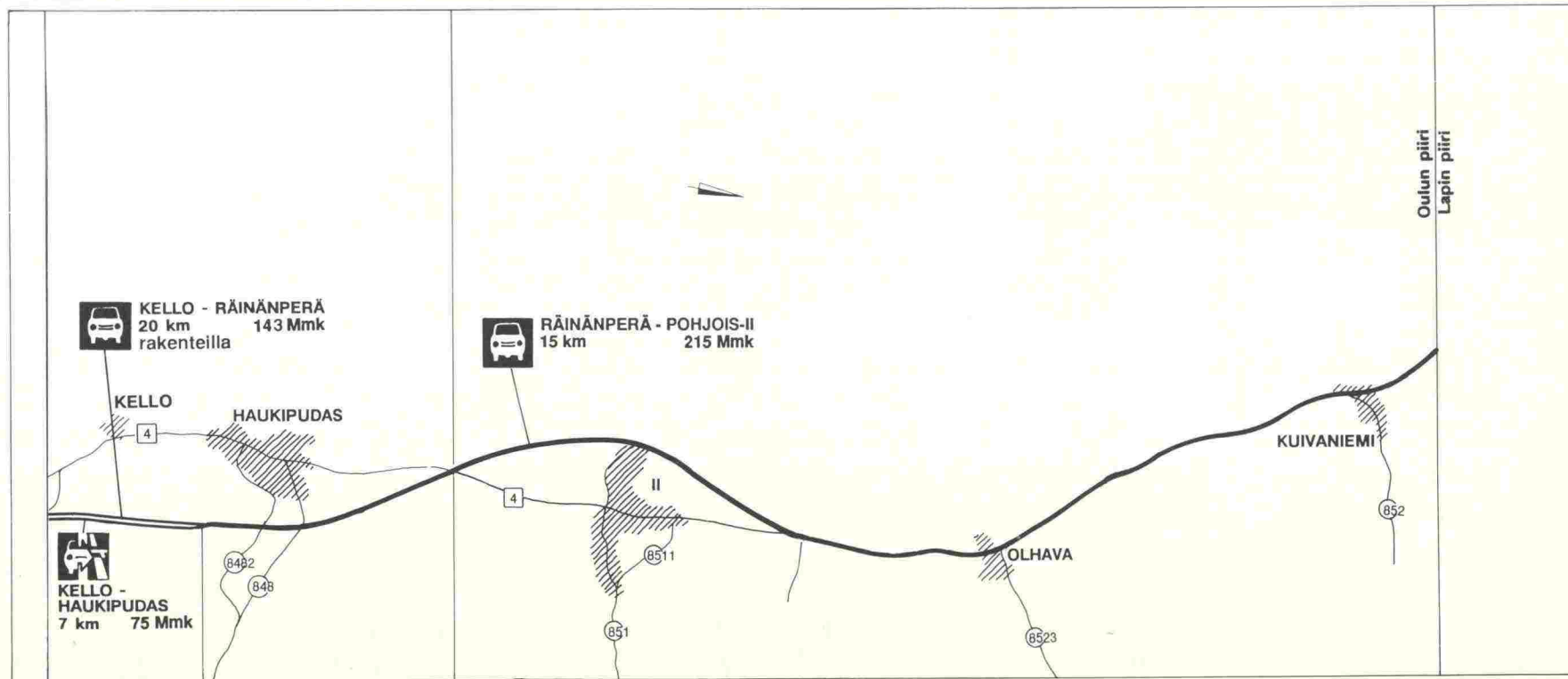
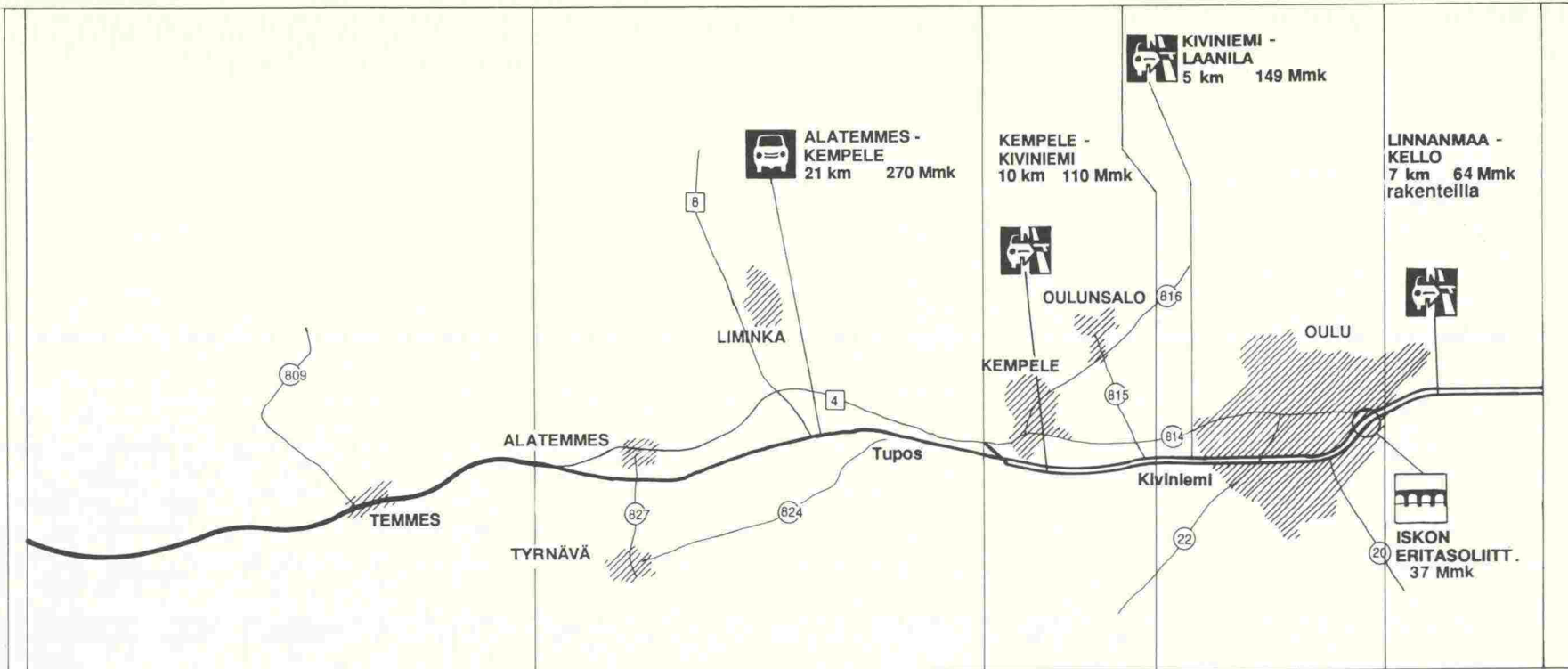
VT 4
Helsinki - Jyväskylä - Oulu -
Rovaniemi - Utsjoki
tiejakso Pihtipudas - Rantsila



12 0 2 4 10 km

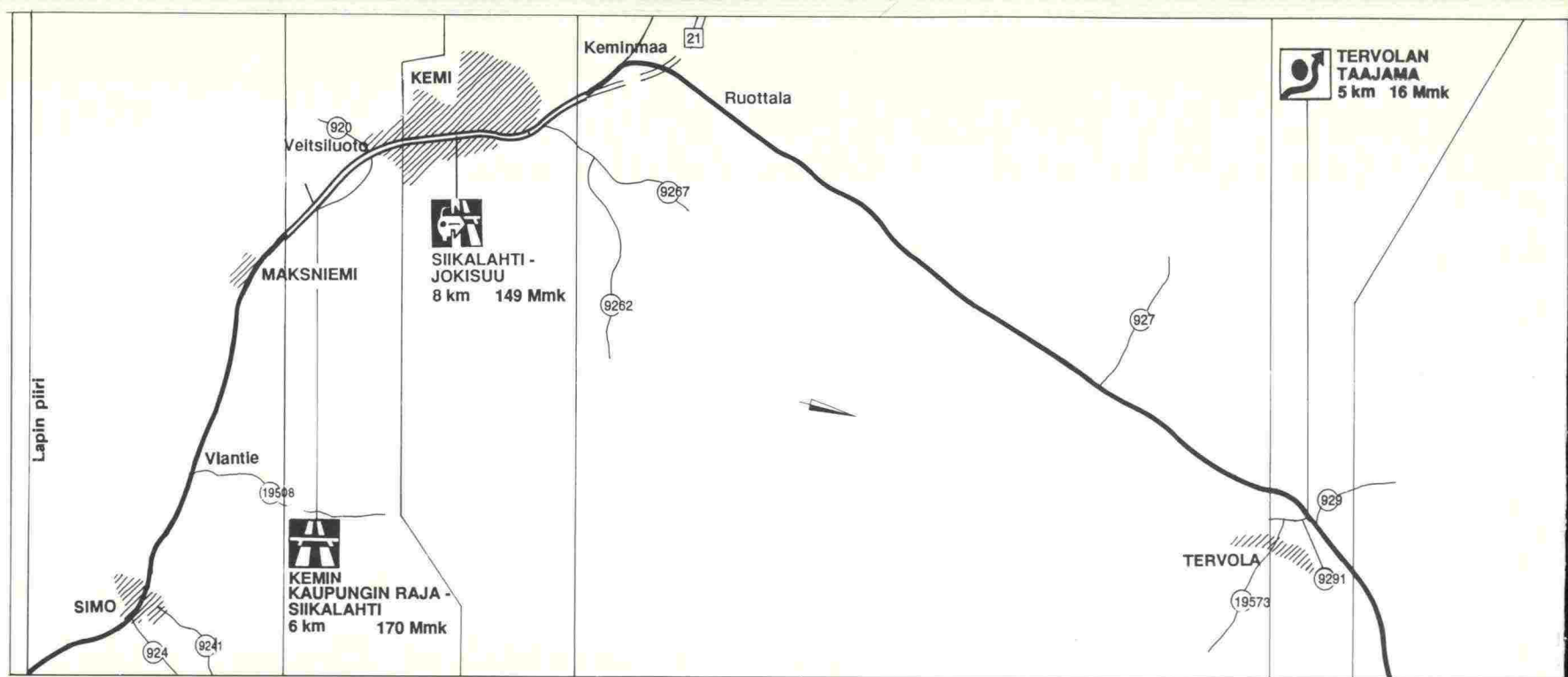


VT 4
 Helsinki - Jyväskylä - Oulu -
 Rovaniemi - Utsjoki
 tiejakso Rantsila - Lapin piiriraja

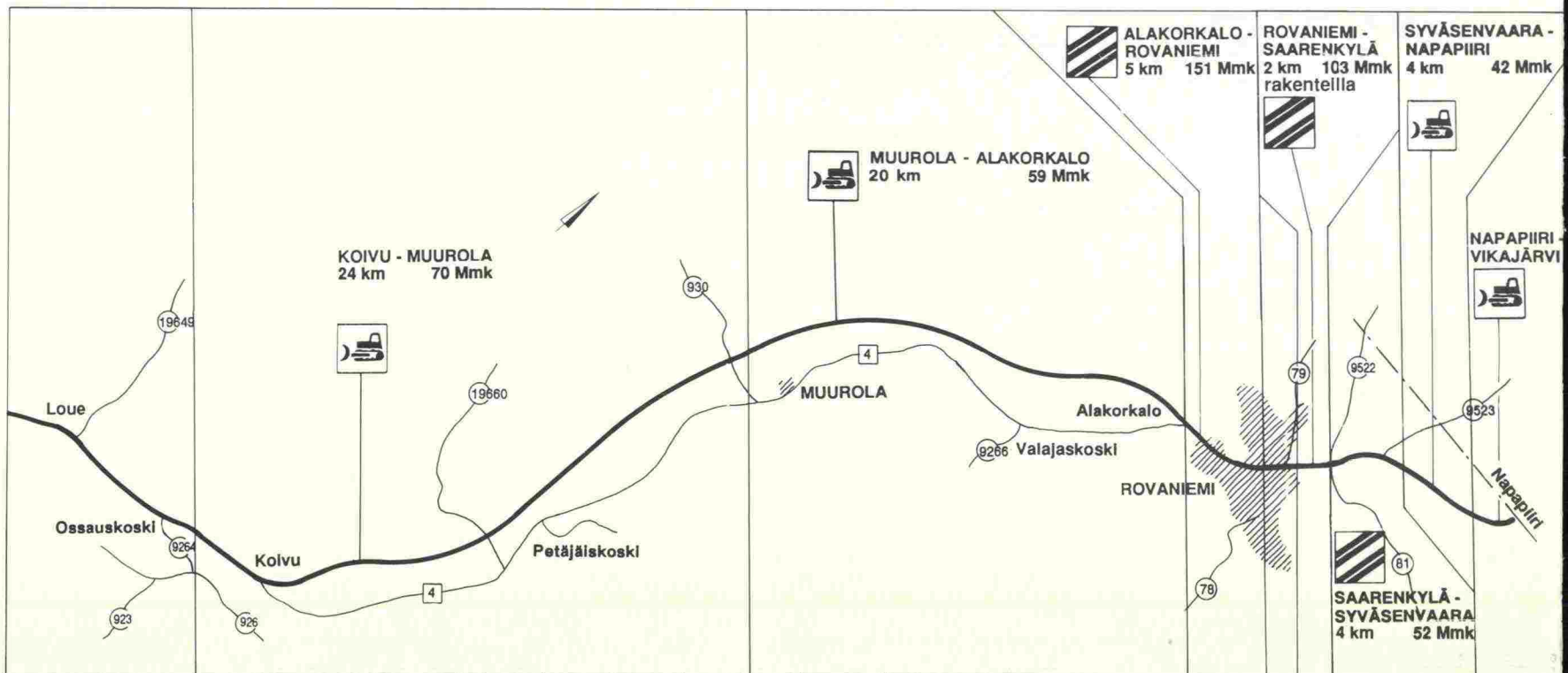




VT 4
Helsinki - Jyväskylä - Oulu -
Rovaniemi - Utsjoki
tiejakso Lapin piiriraja -
Napapiiri



TERVOLAN TAAJAMA
5 km 16 Mmk



ALAKORKALO - ROVANIEMI
5 km 151 Mmk

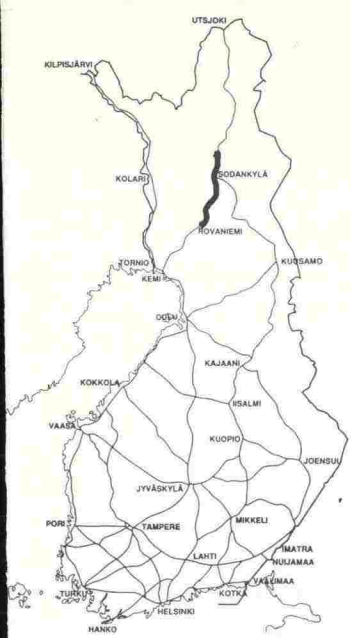
ROVANIEMI - SAARENKYLÄ
2 km 103 Mmk
rakentella

SYVÄSENVAARA - NAPAPIIRI
4 km 42 Mmk

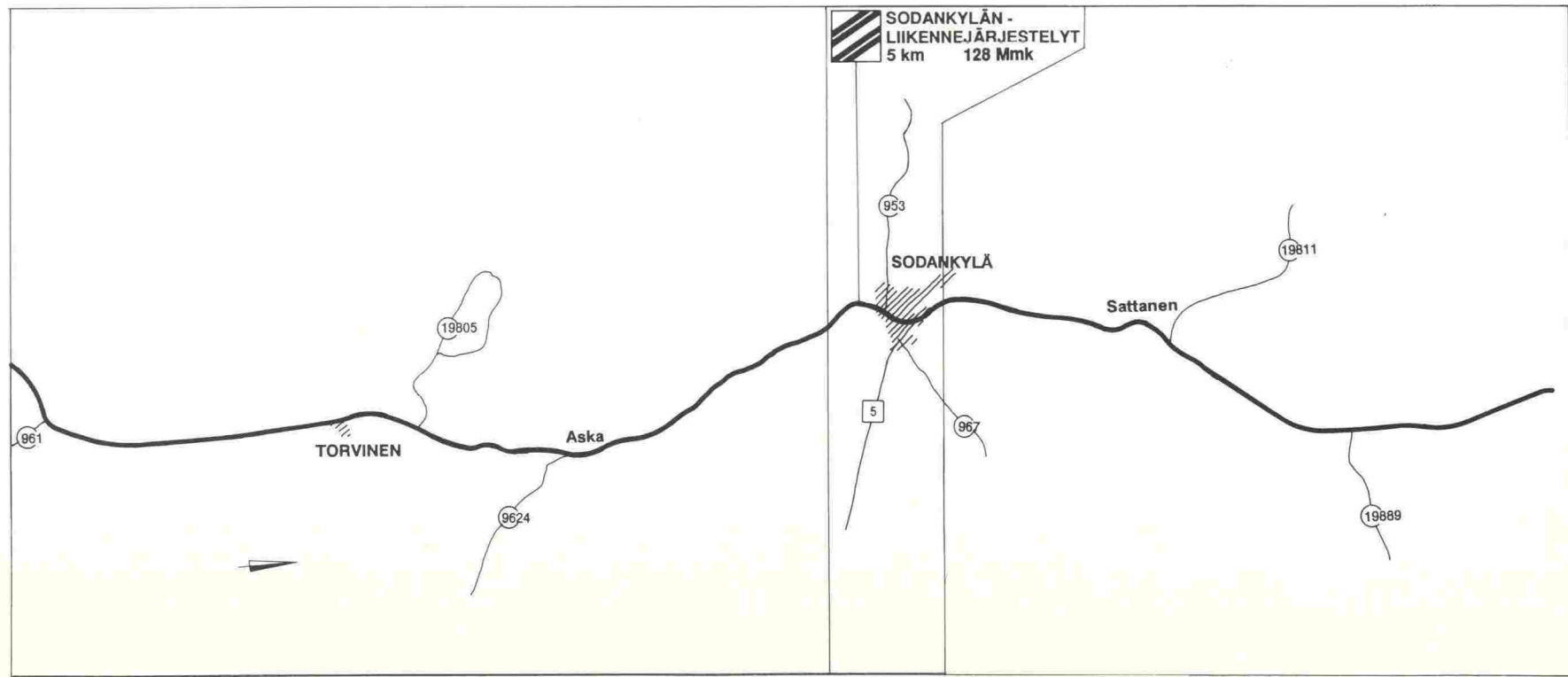
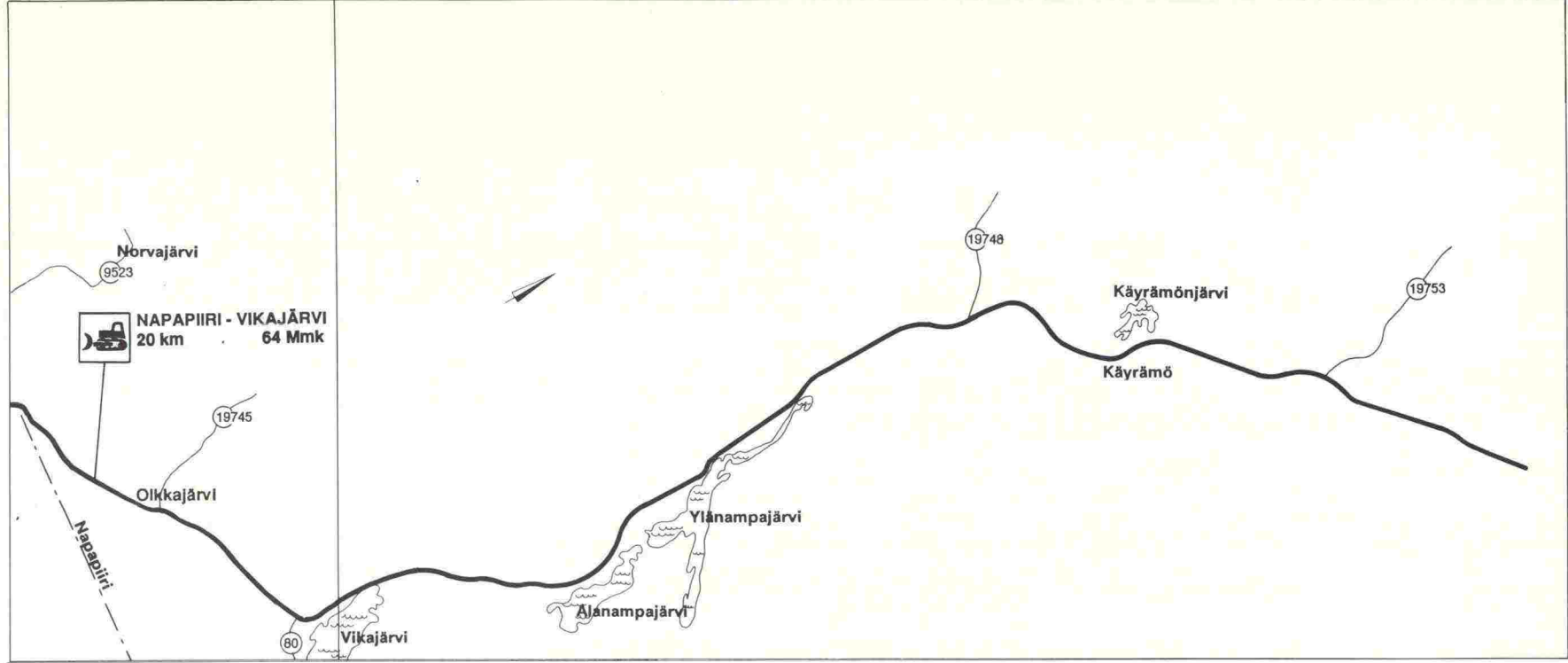
MUUROLA - ALAKORKALO
20 km 59 Mmk

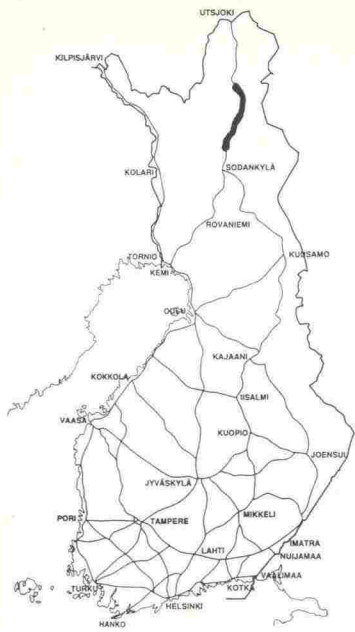
SAARENKYLÄ - SYVÄSENVAARA
4 km 52 Mmk

NAPAPIIRI - VIKAJÄRVI



VT 4
 Helsinki - Jyväskylä - Oulu -
 Rovaniemi - Utsjoki
 tiejakso Napapiiri - Petkula

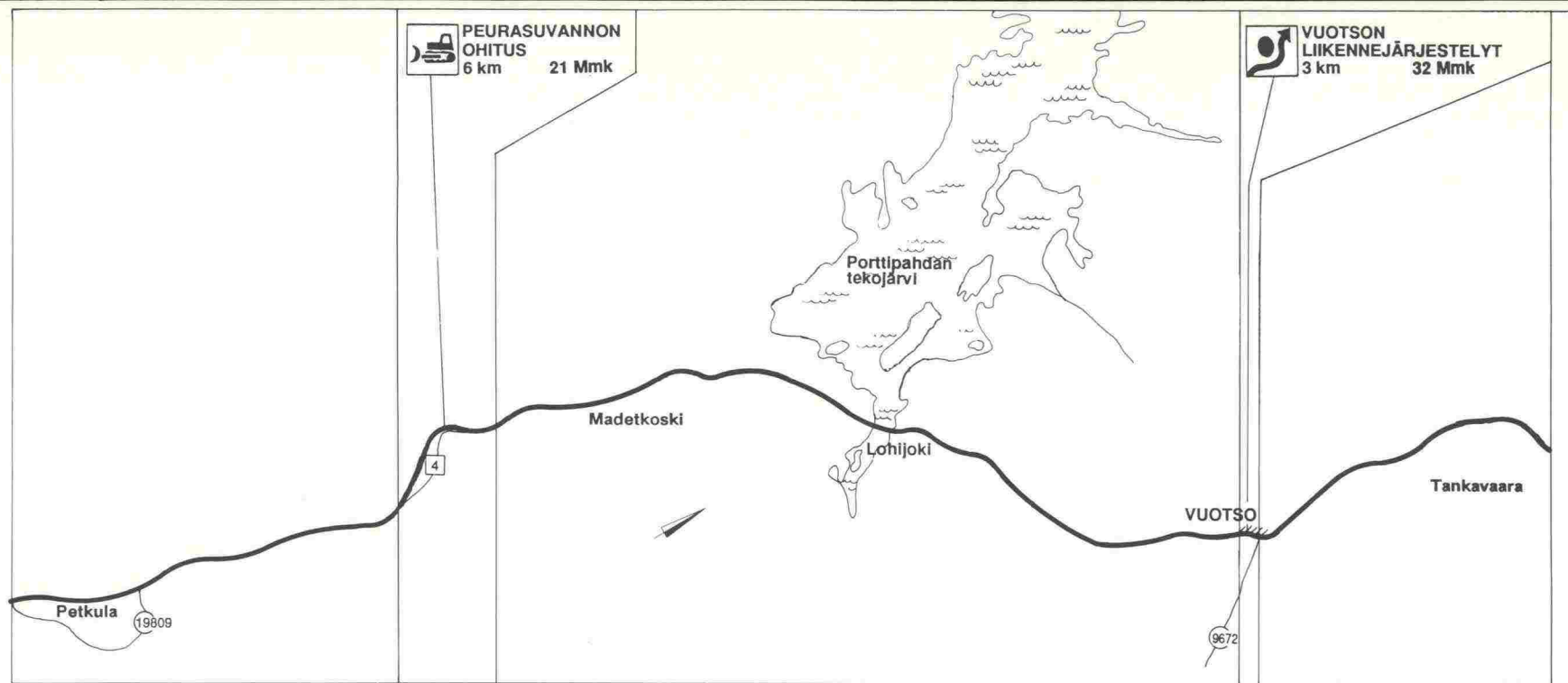




VT 4
 Helsinki - Jyväskylä - Oulu -
 Rovaniemi - Utsjoki
 tiejakso Petkula - Ivalo

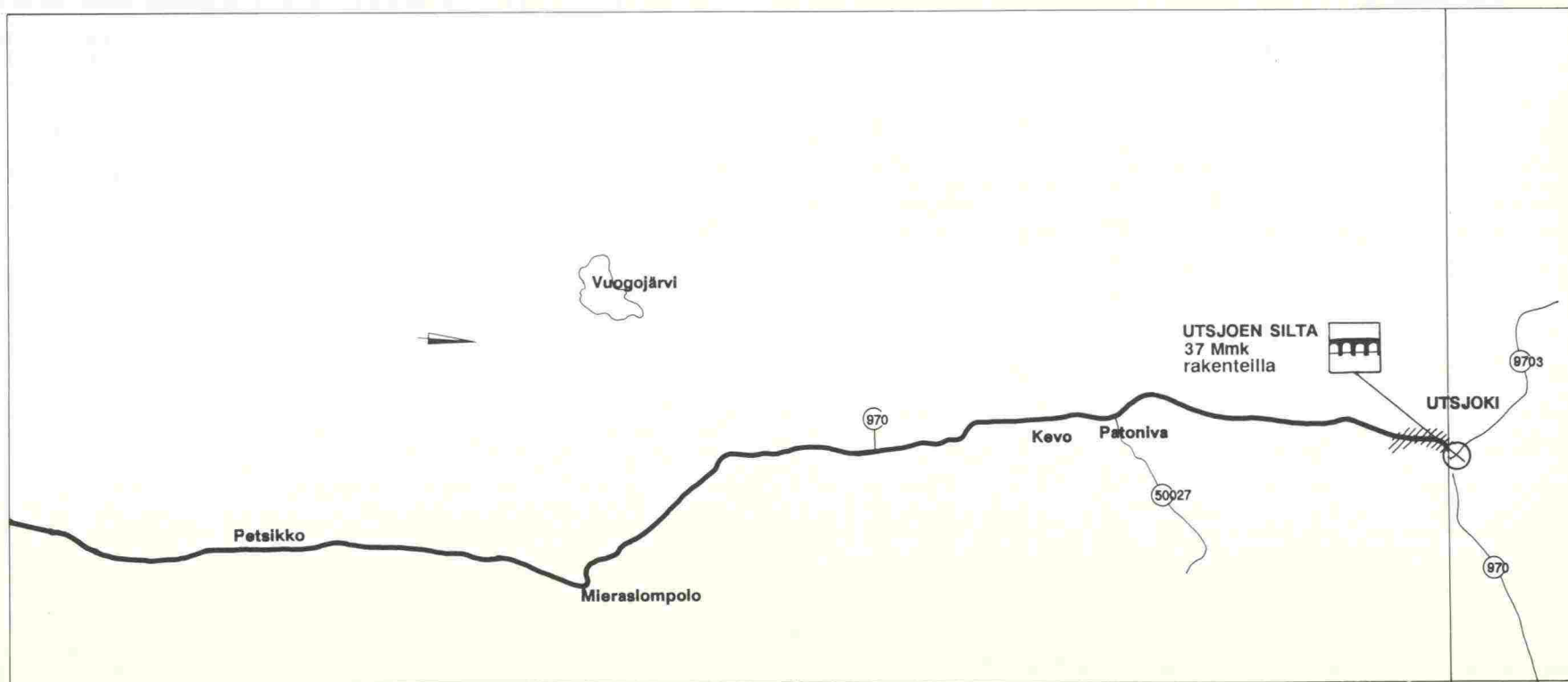
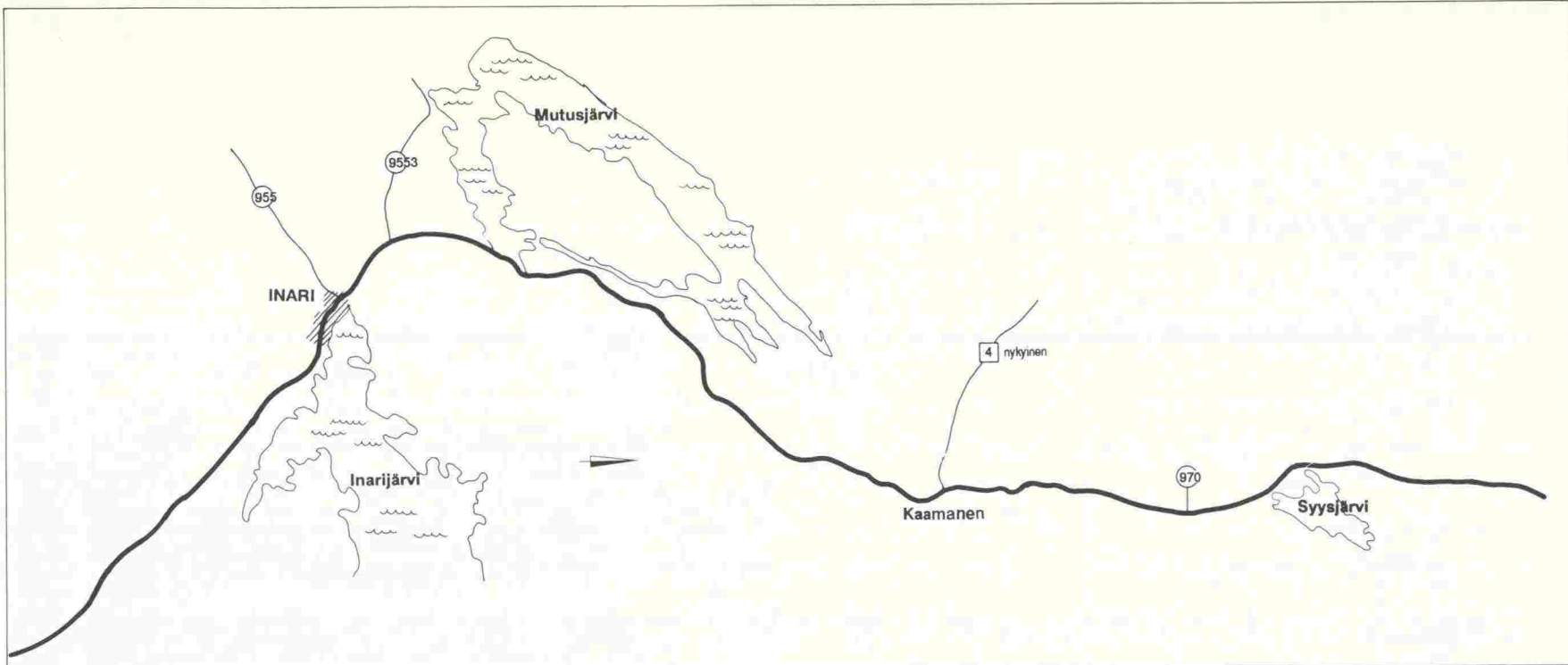
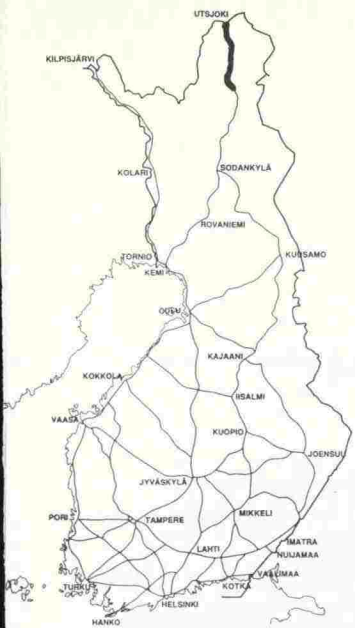
PEURASUVANNON
 OHITUS
 6 km 21 Mmk

VUOTSON
 LIIKENNEJÄRJESTELYT
 3 km 32 Mmk



IVALON TAAJAMA-
 JÄRJESTELYT
 3 km 25 Mmk

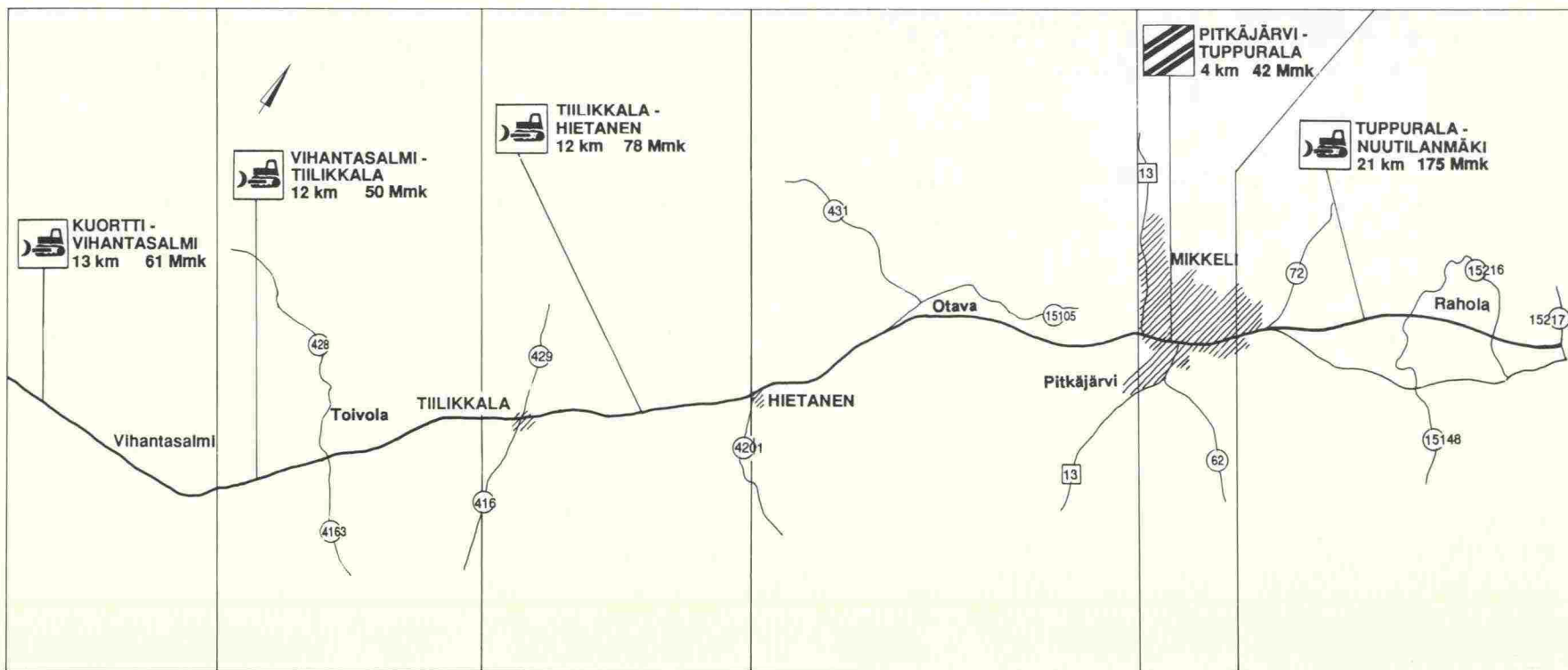
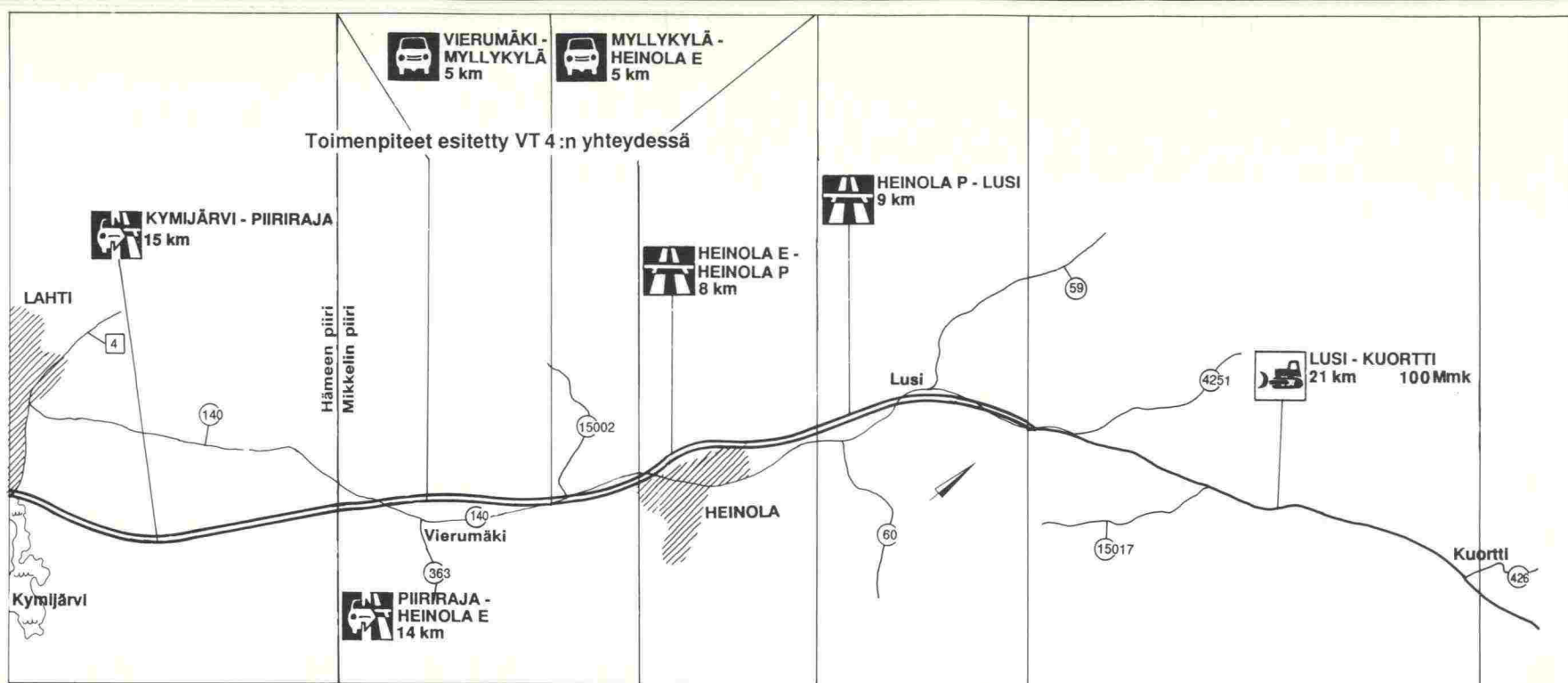


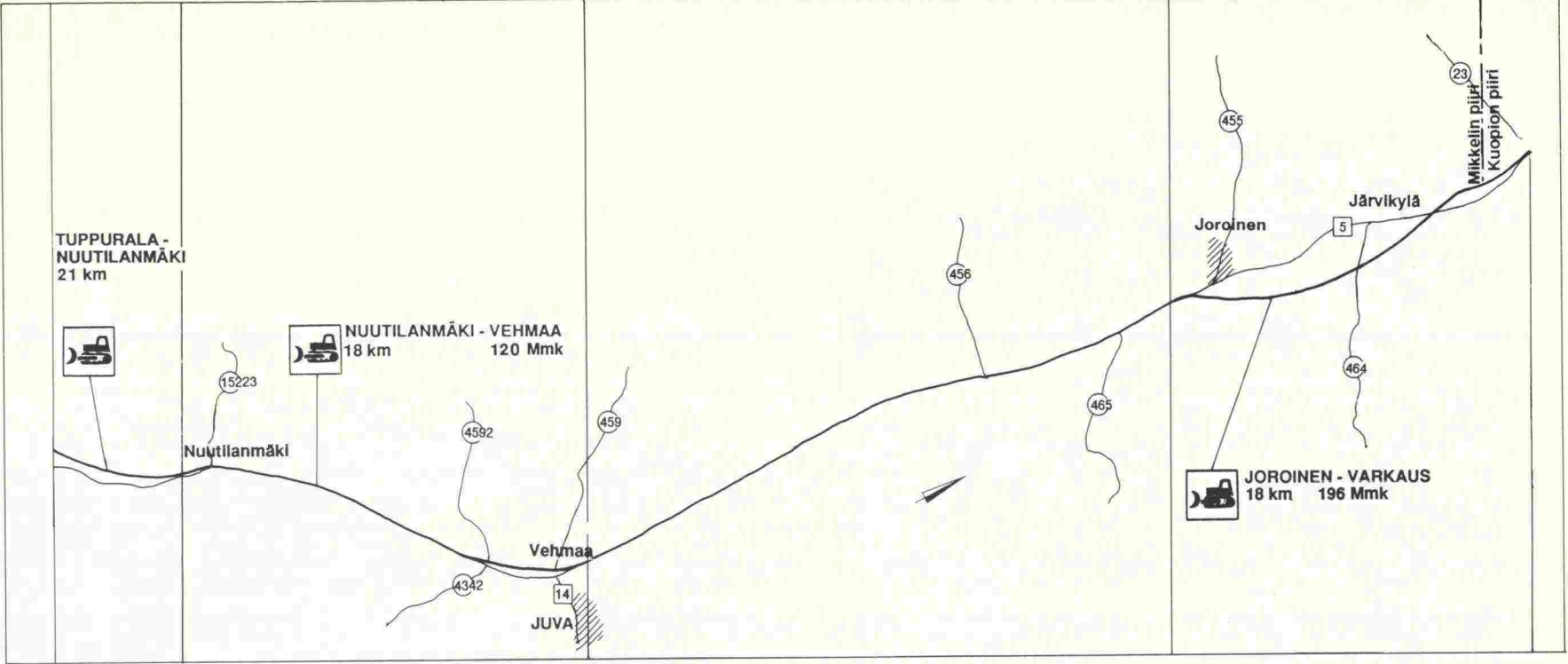
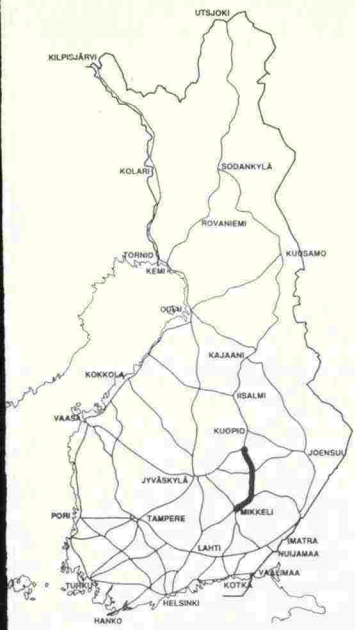


VT 4 / MT 970
 Helsinki - Jyväskylä - Oulu -
 Rovaniemi - Utsjoki
 tiejakso Ivalo - Utsjoki

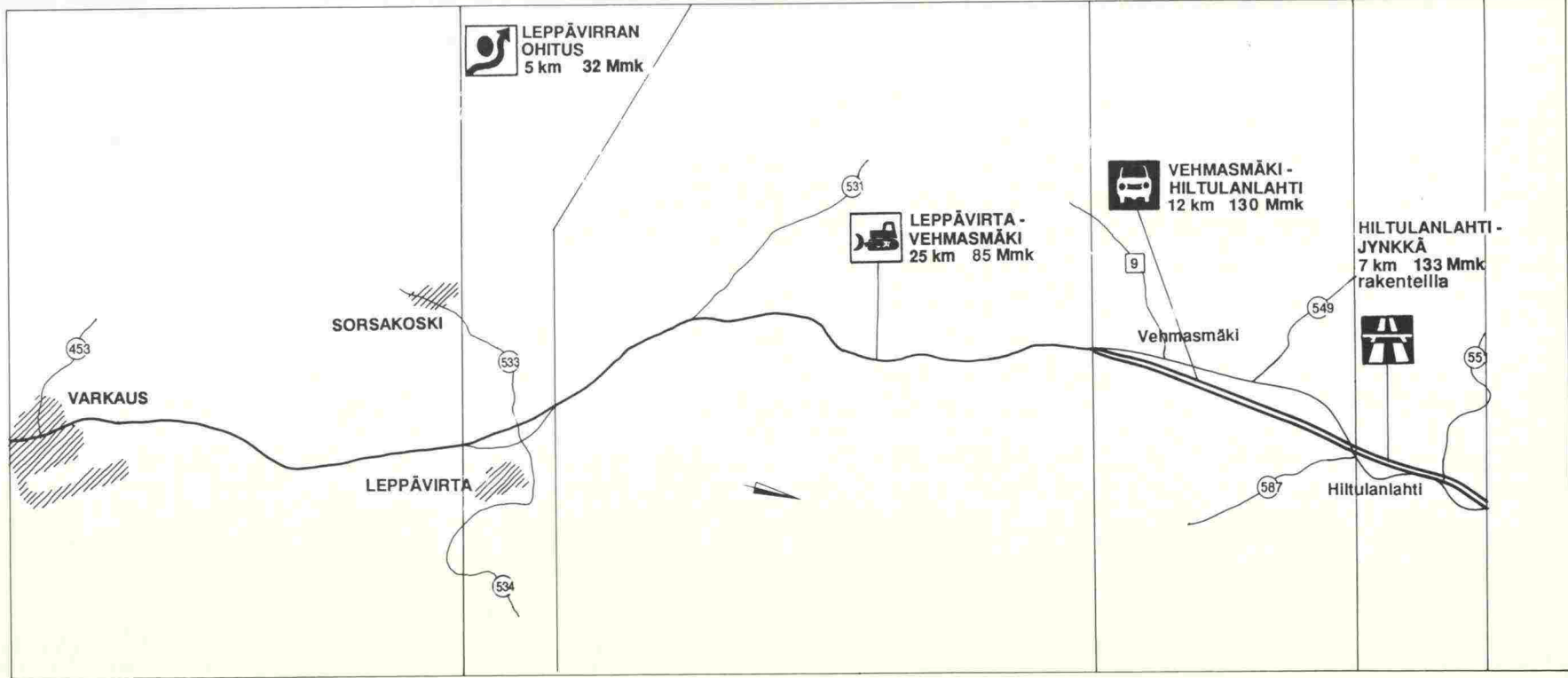


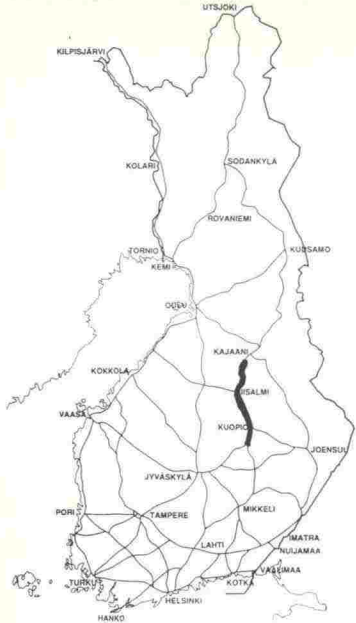
VT 5
Lahti - Kuopio - Sodankylä
tiejakso Lahti - Nuutilanmäki




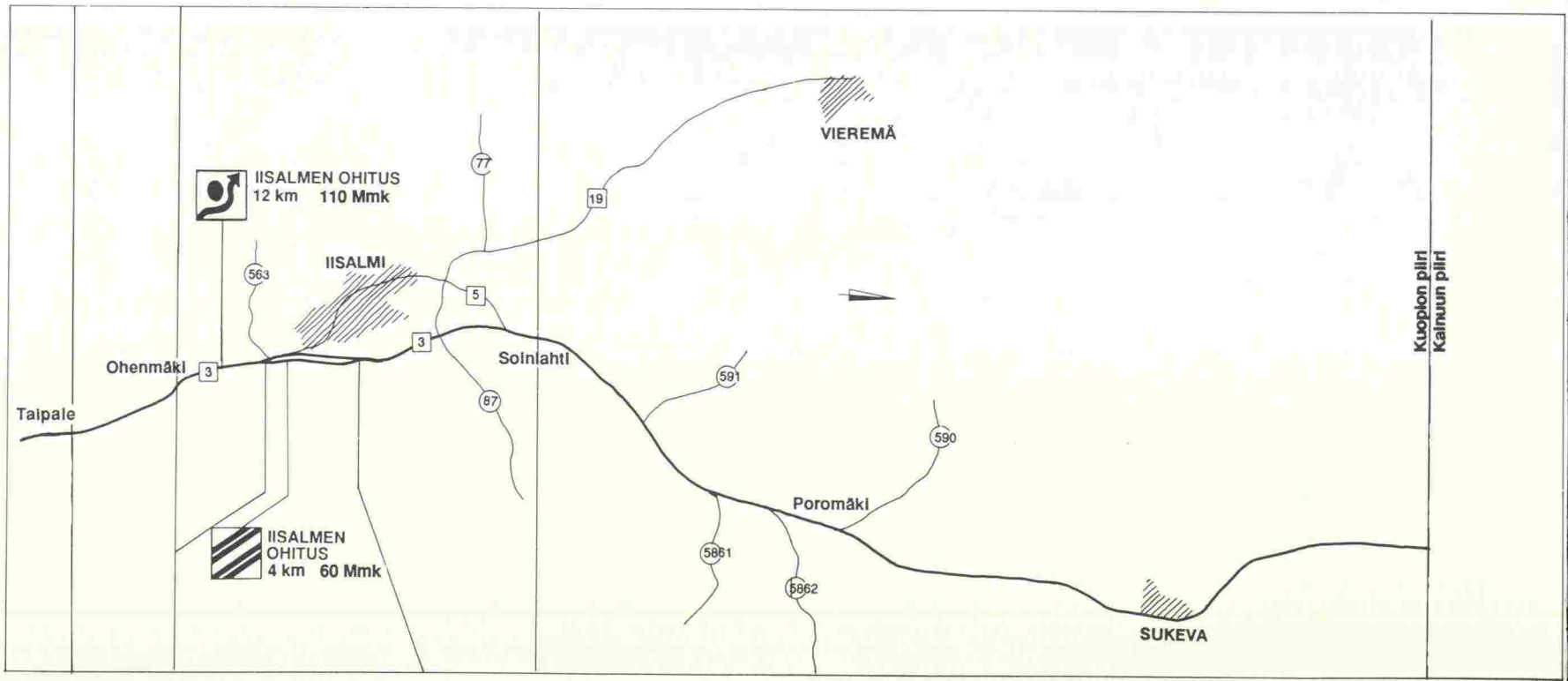
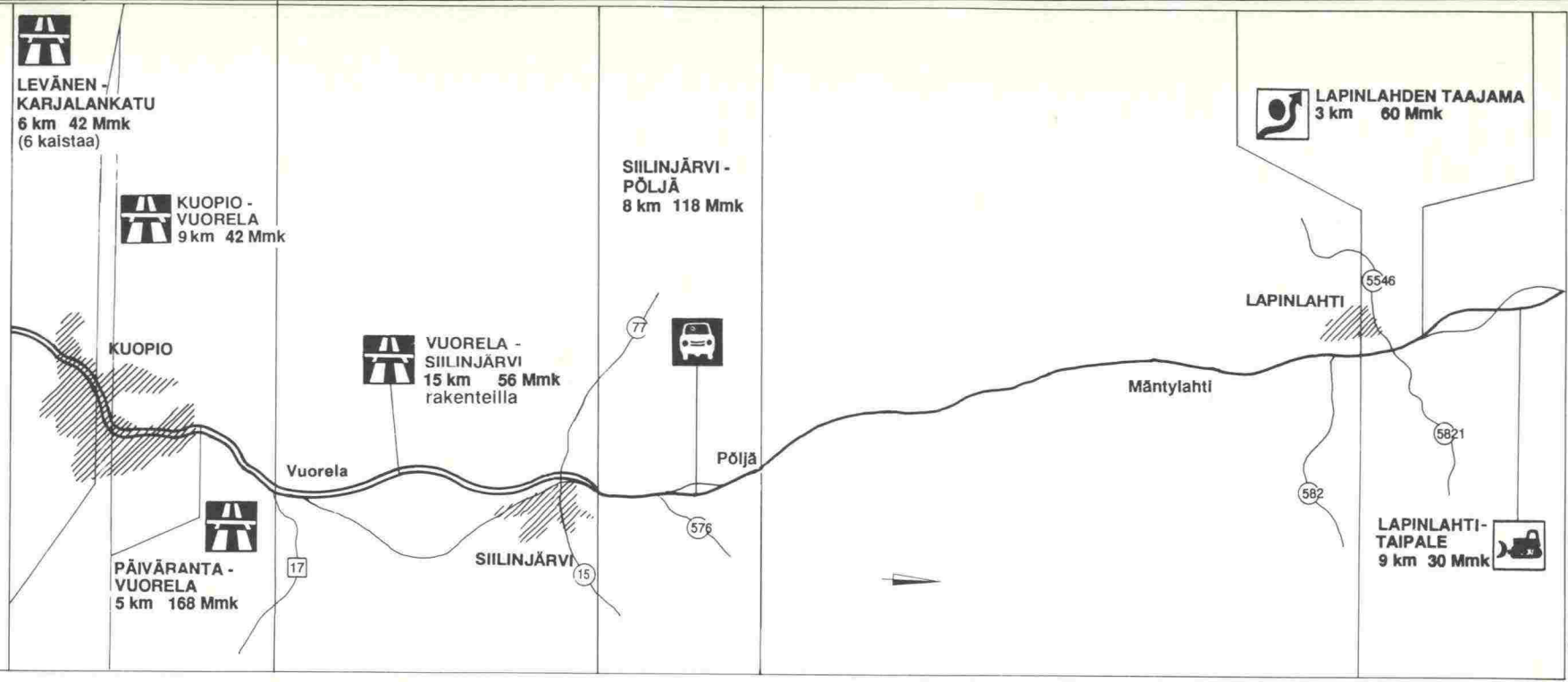


VT 5
Lahti - Kuopio - Sodankylä
tiejakso Nuutilanmäki - Jynkkä

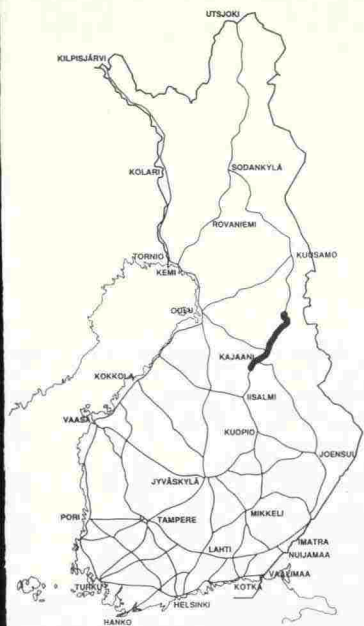




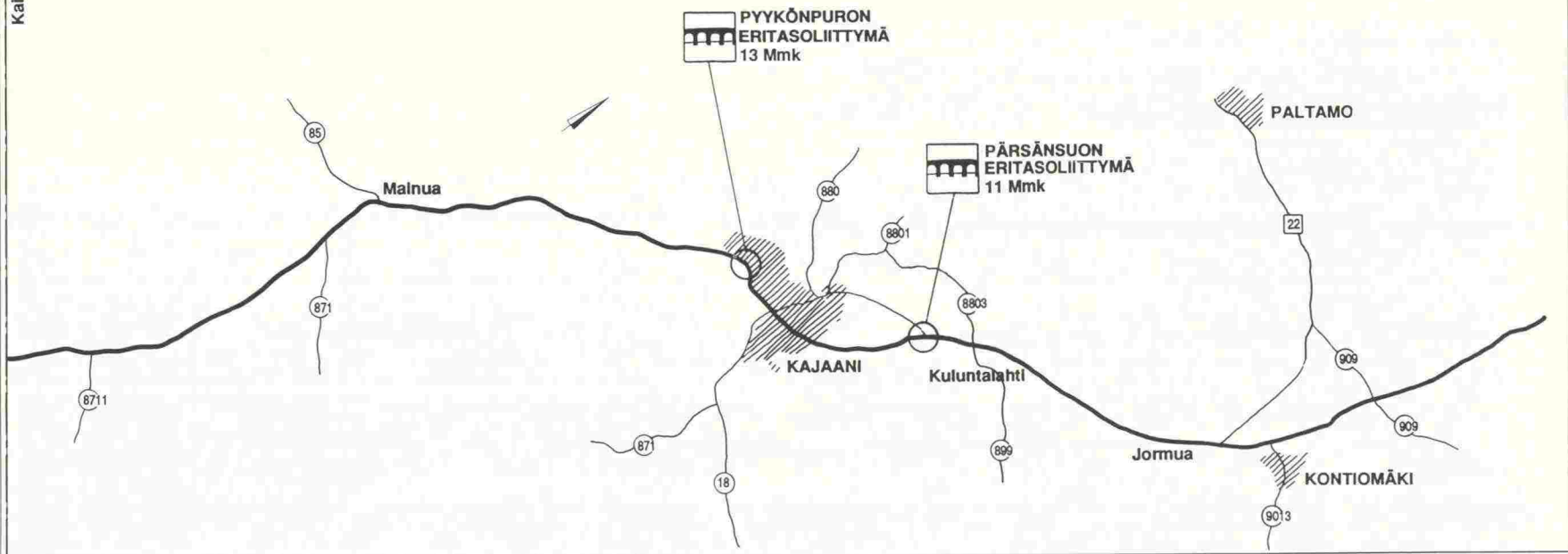
VT 5
Lahti - Kuopio - Sodankylä
tiejakso Levänen - Kainuun
piiriraja



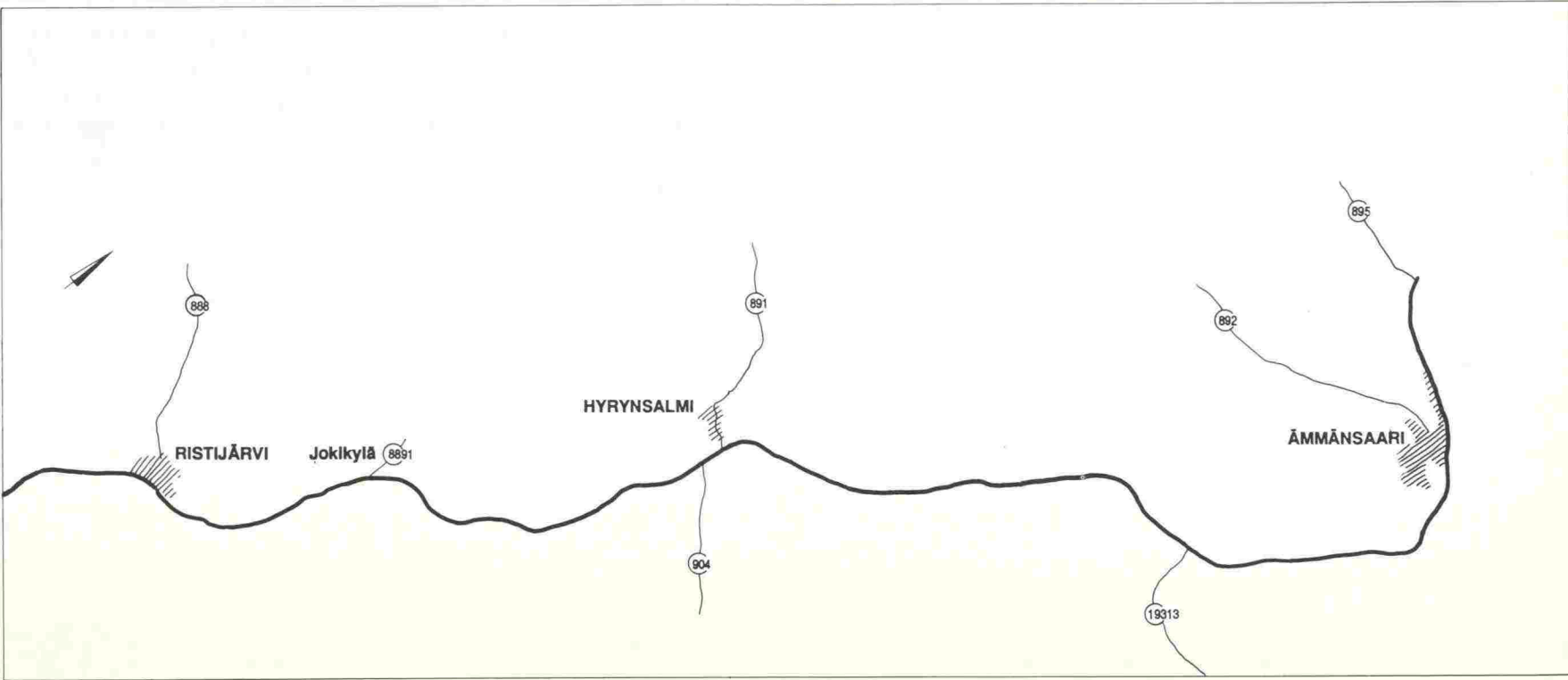
Kuopion piiri
Kainuun piiri



Kainuun piiri


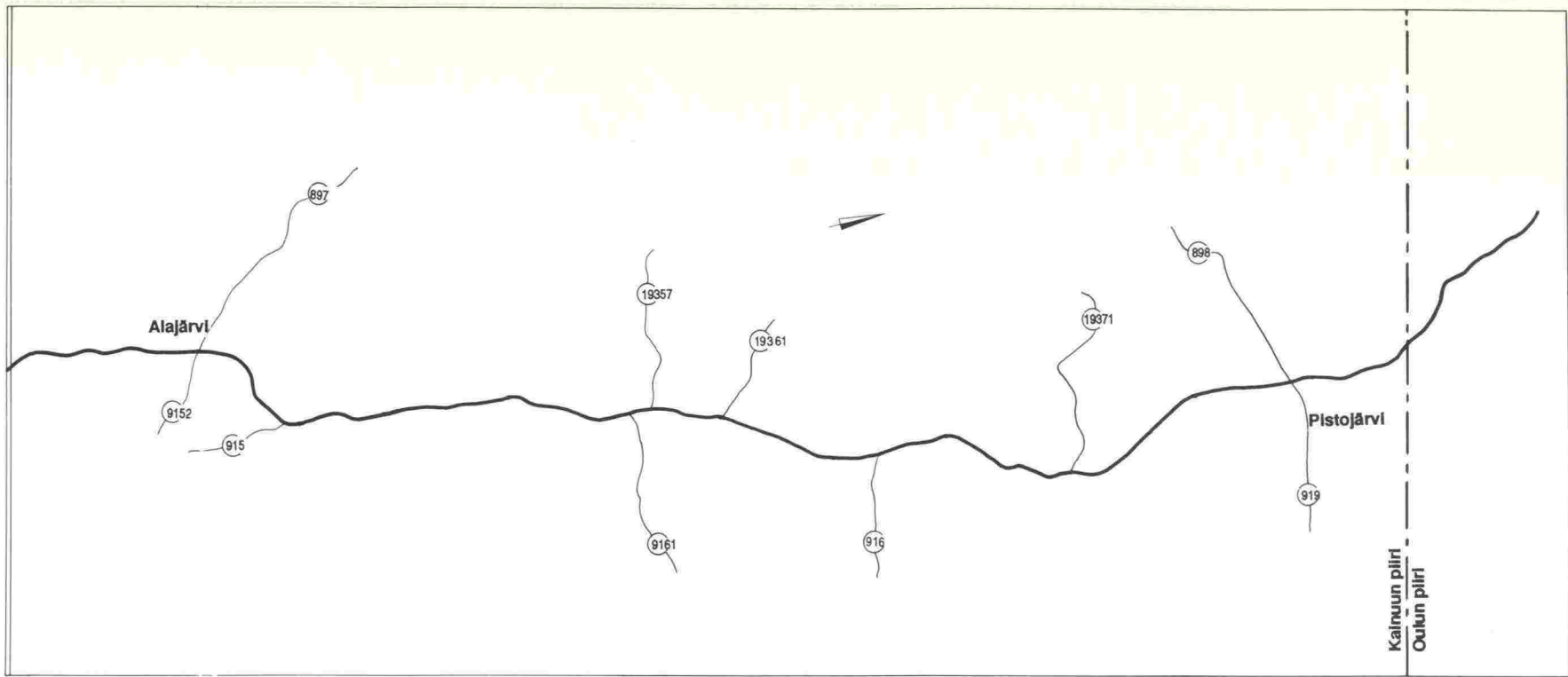


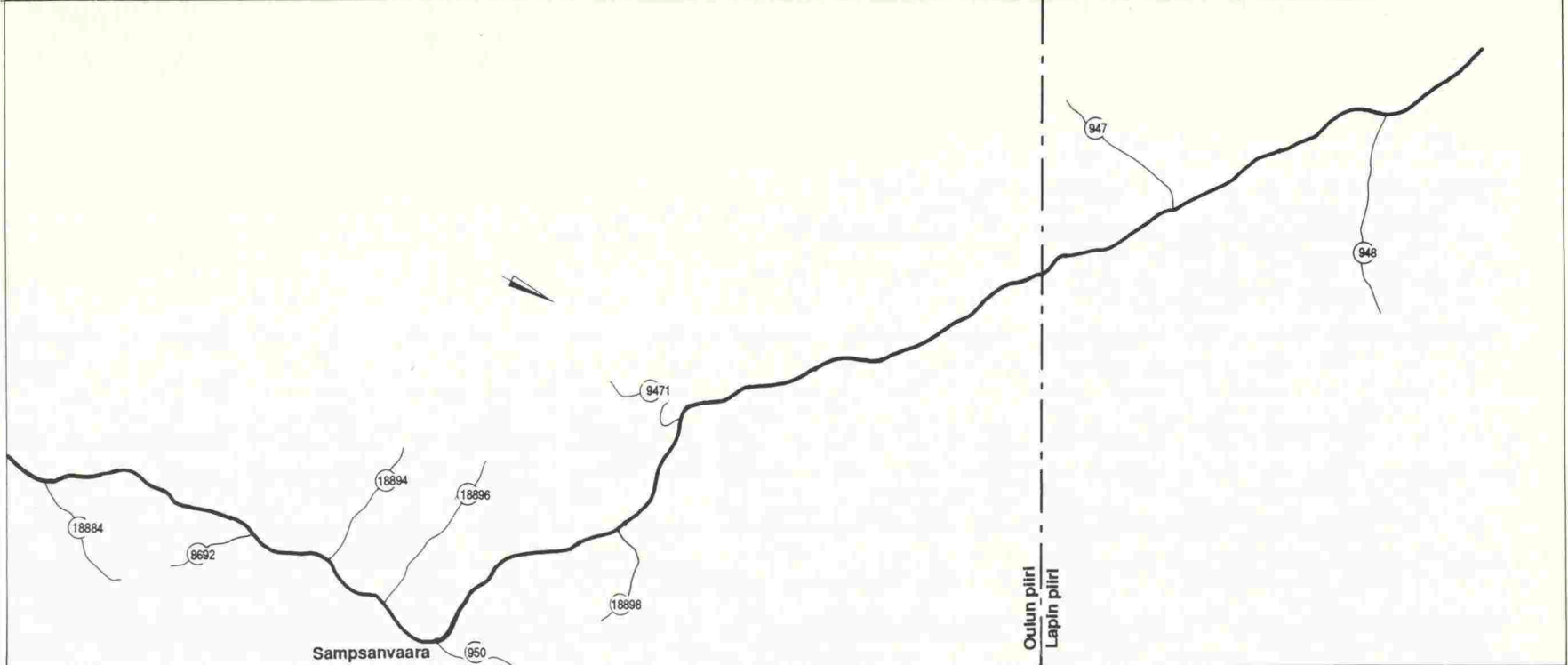
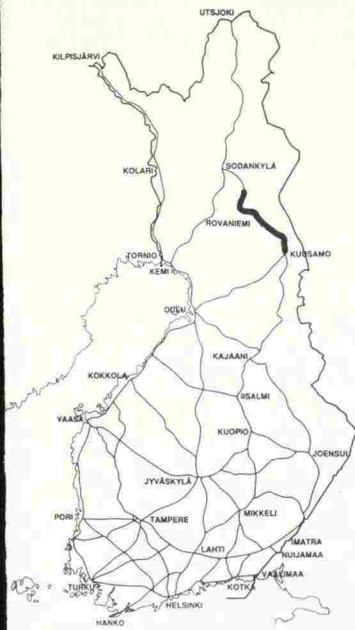
VT 5
Lahti - Kuopio - Sodankylä
tiejakso Kainuun piiriraja -
Pensioälahti




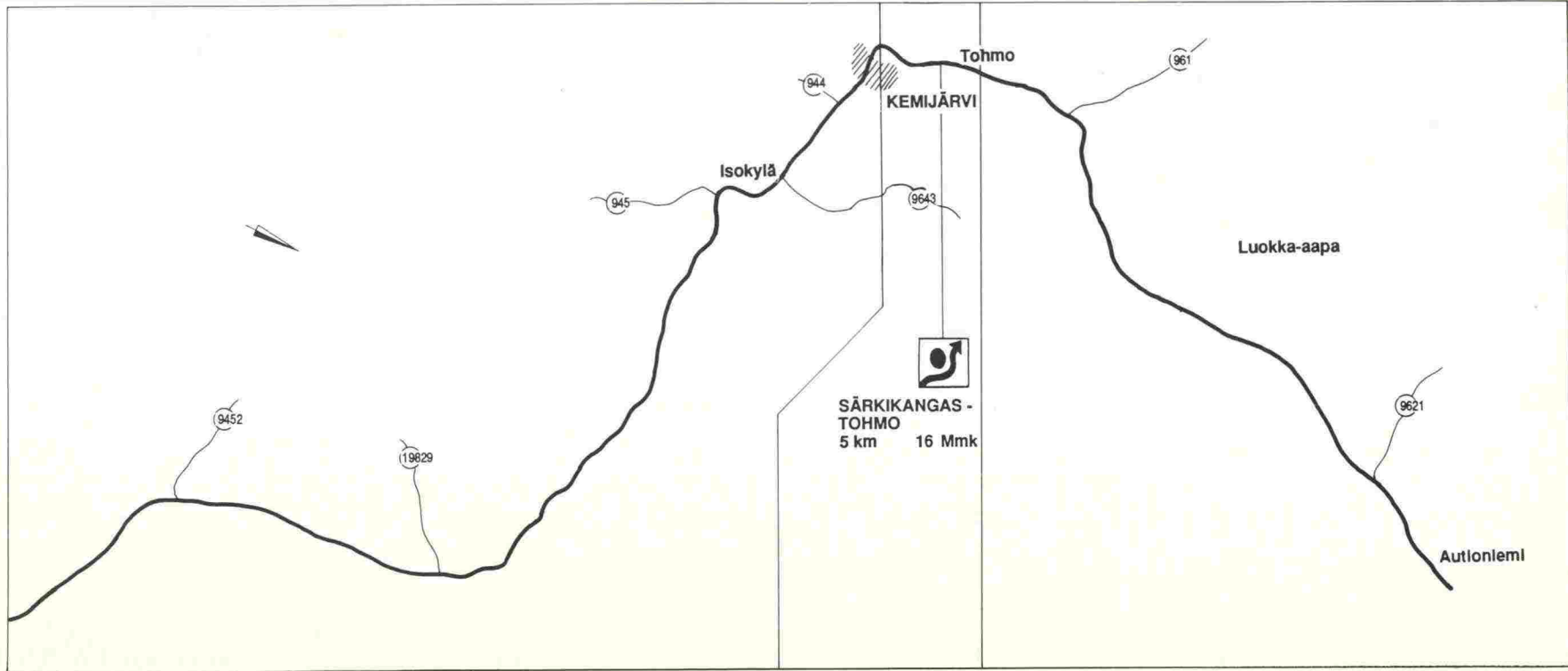


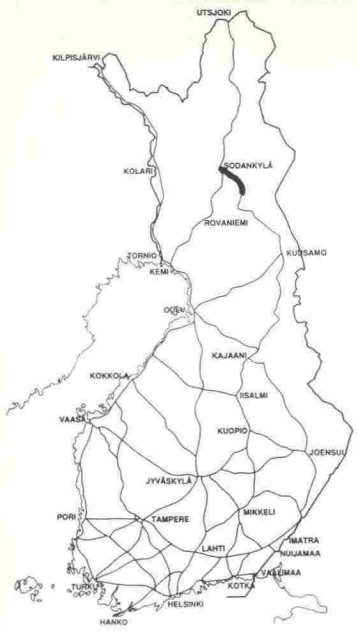
VT 5
 Lahti - Kuopio - Sodankylä
 tiejakso Pensiönlahti - Rantalauti





VT 5
 Lahti - Kuopio - Sodankylä
 tiejakso Rantal lahti - Autionlempi

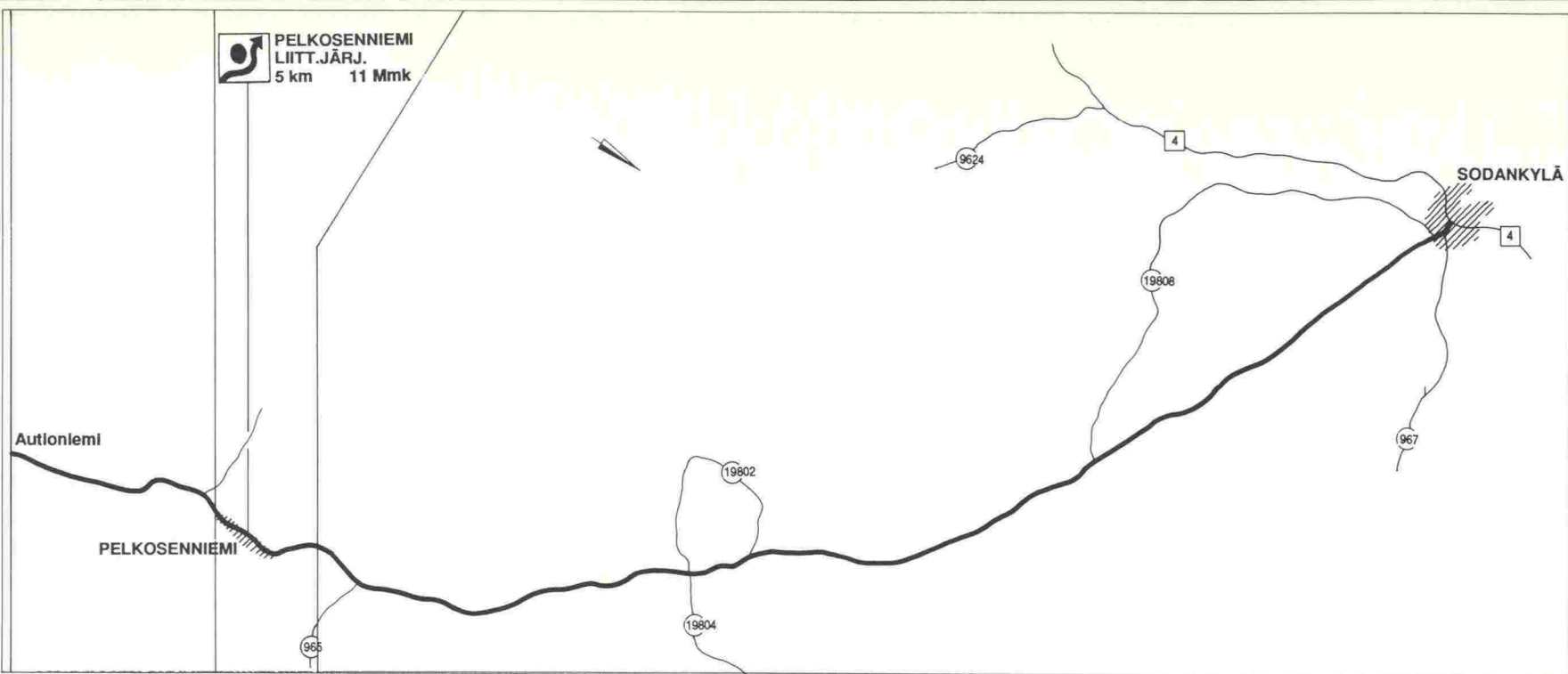


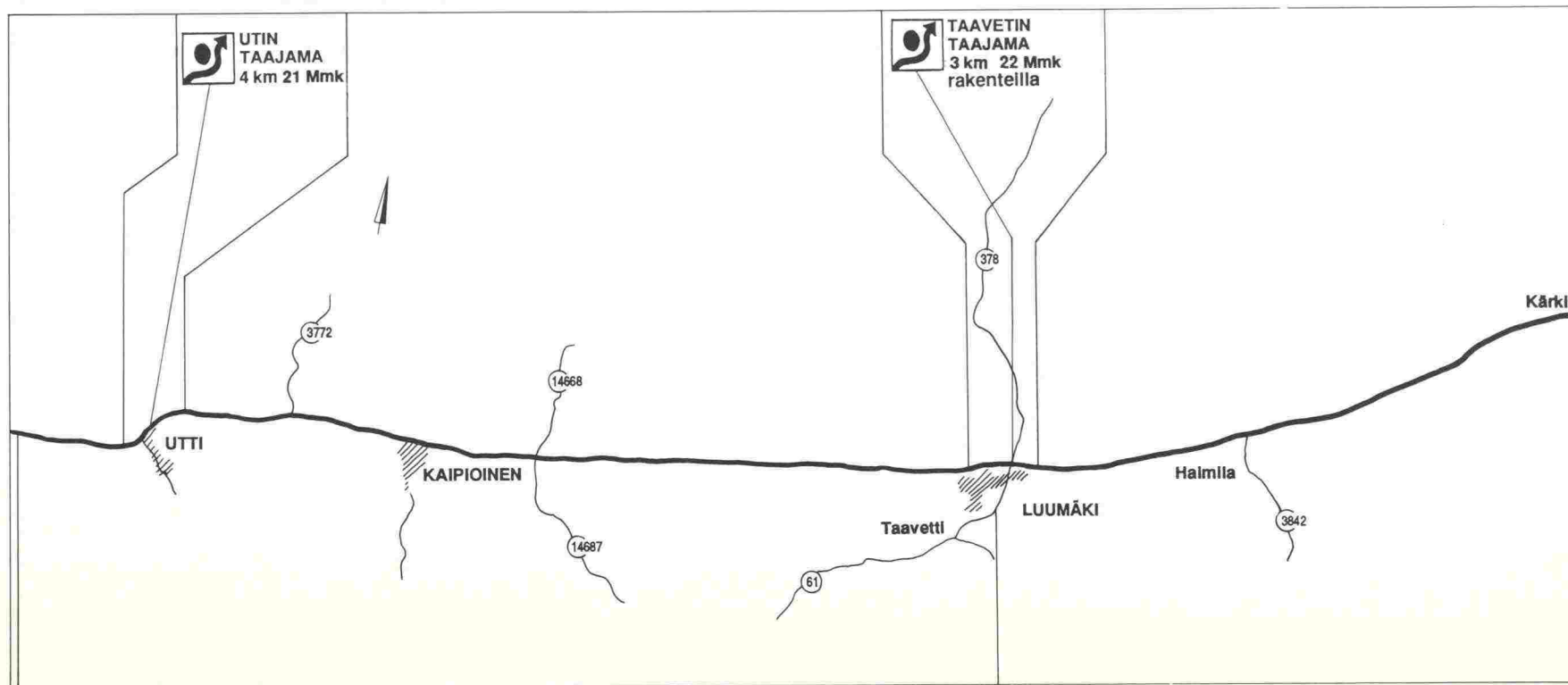
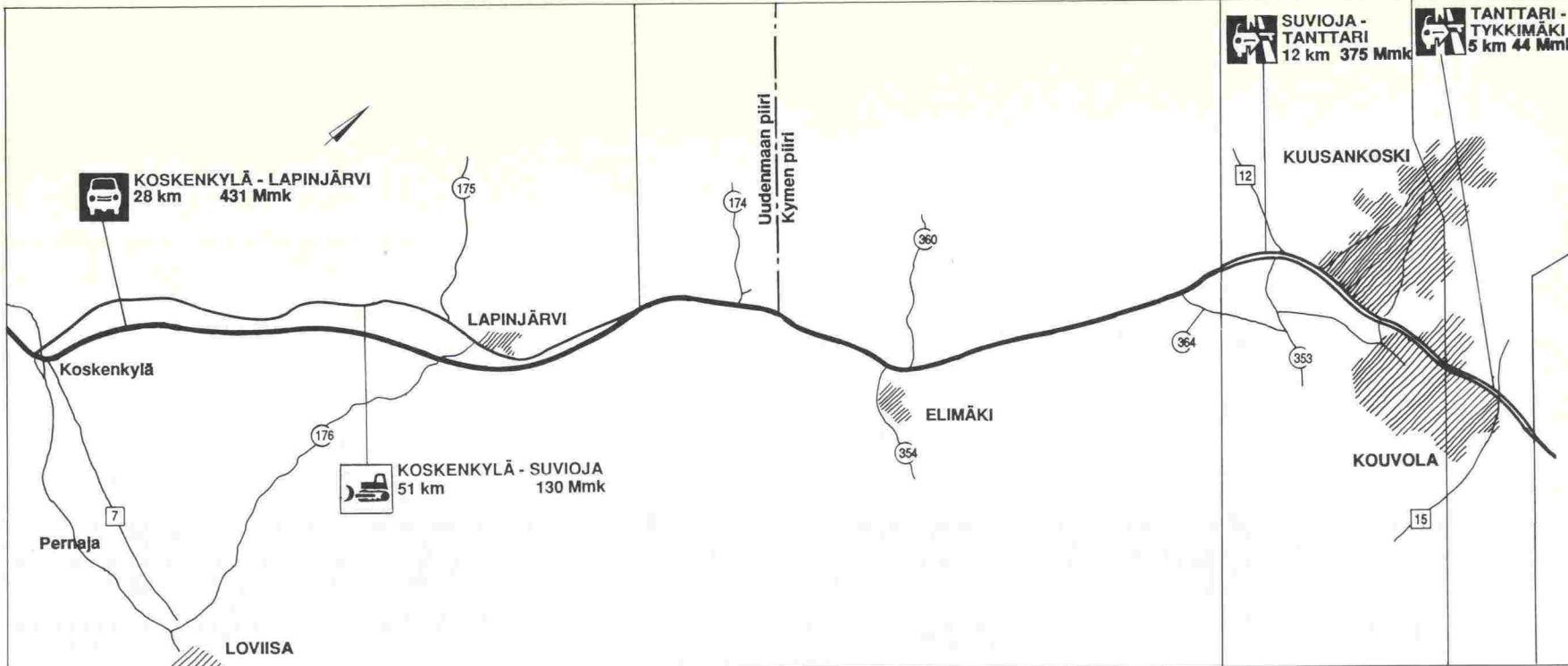
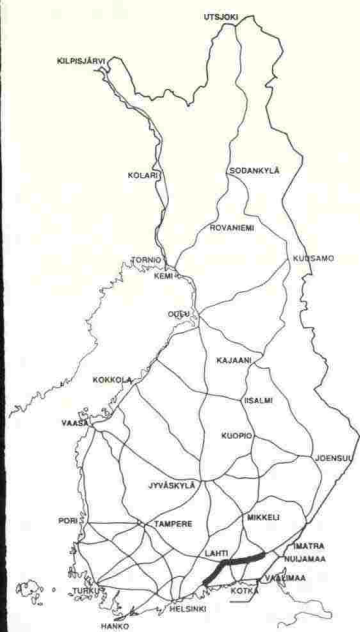


VT 5
 Lahti - Kuopio - Sodankylä
 tiejakso Autioniemi - Sodankylä

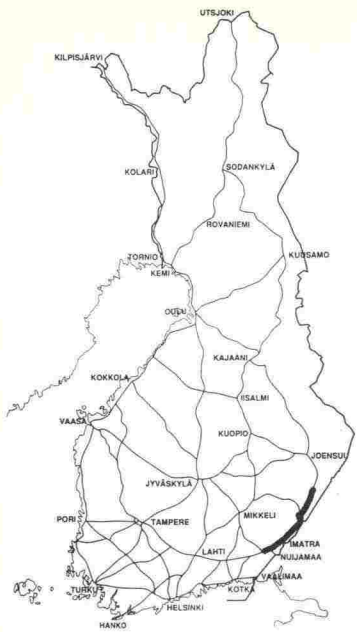


PELKOSENNIEMI
 LIITT.JÄRJ.
 5 km 11 Mmk

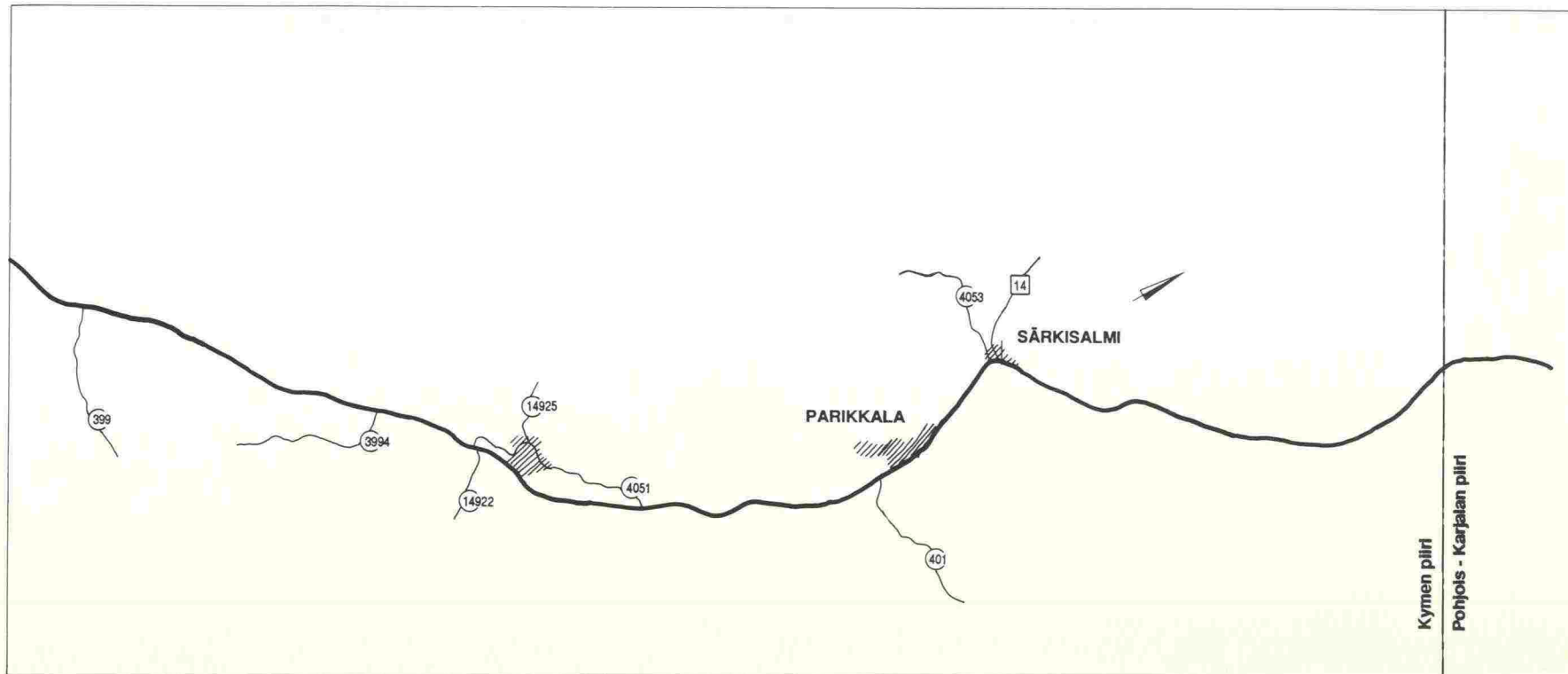
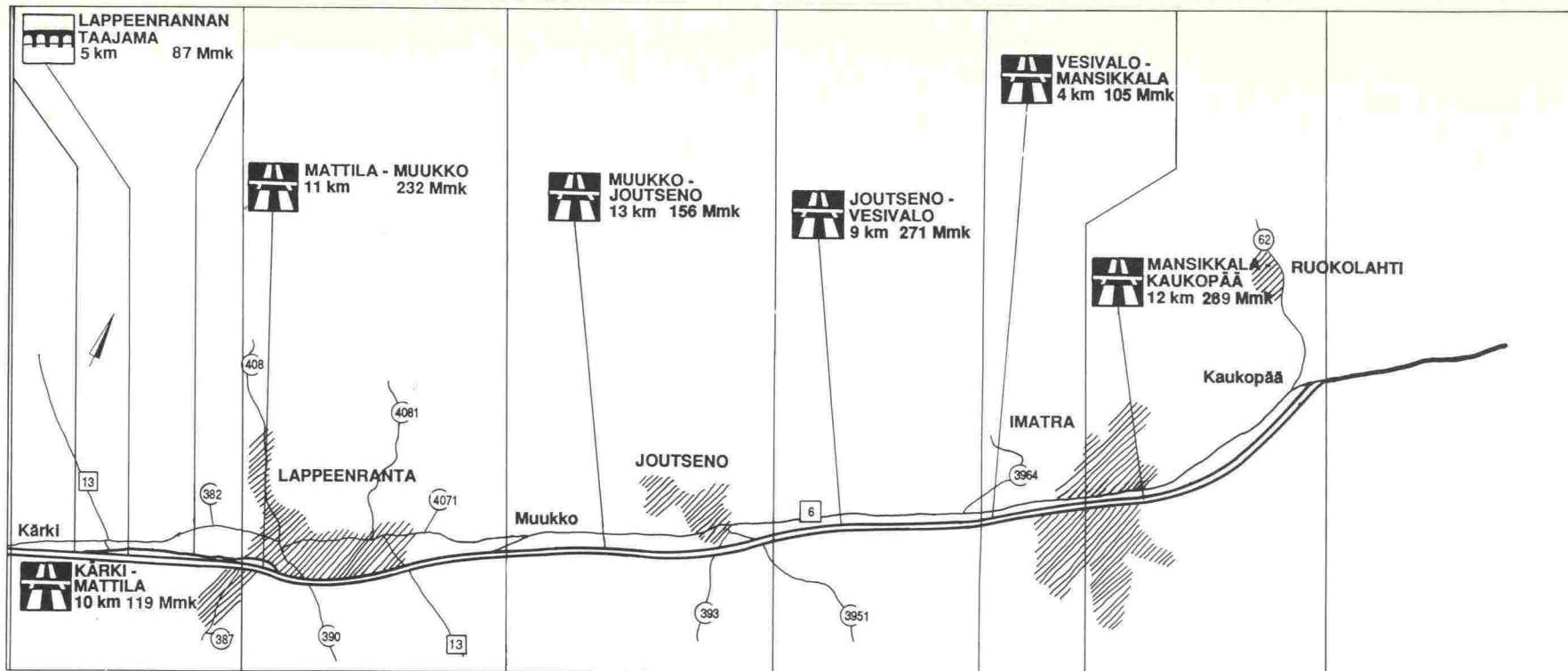




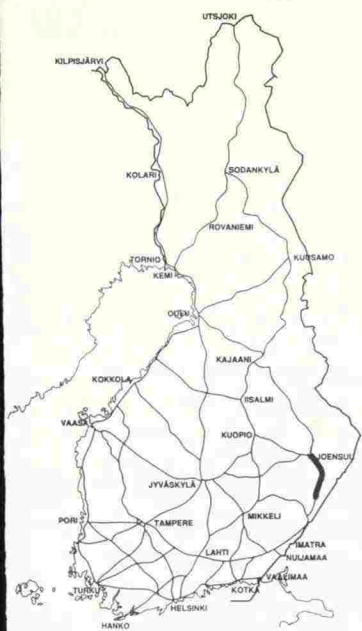
VT 6
 Koskenkylä - Lappeenranta -
 Joensuu
 tiejakso Koskenkylä - Kärki




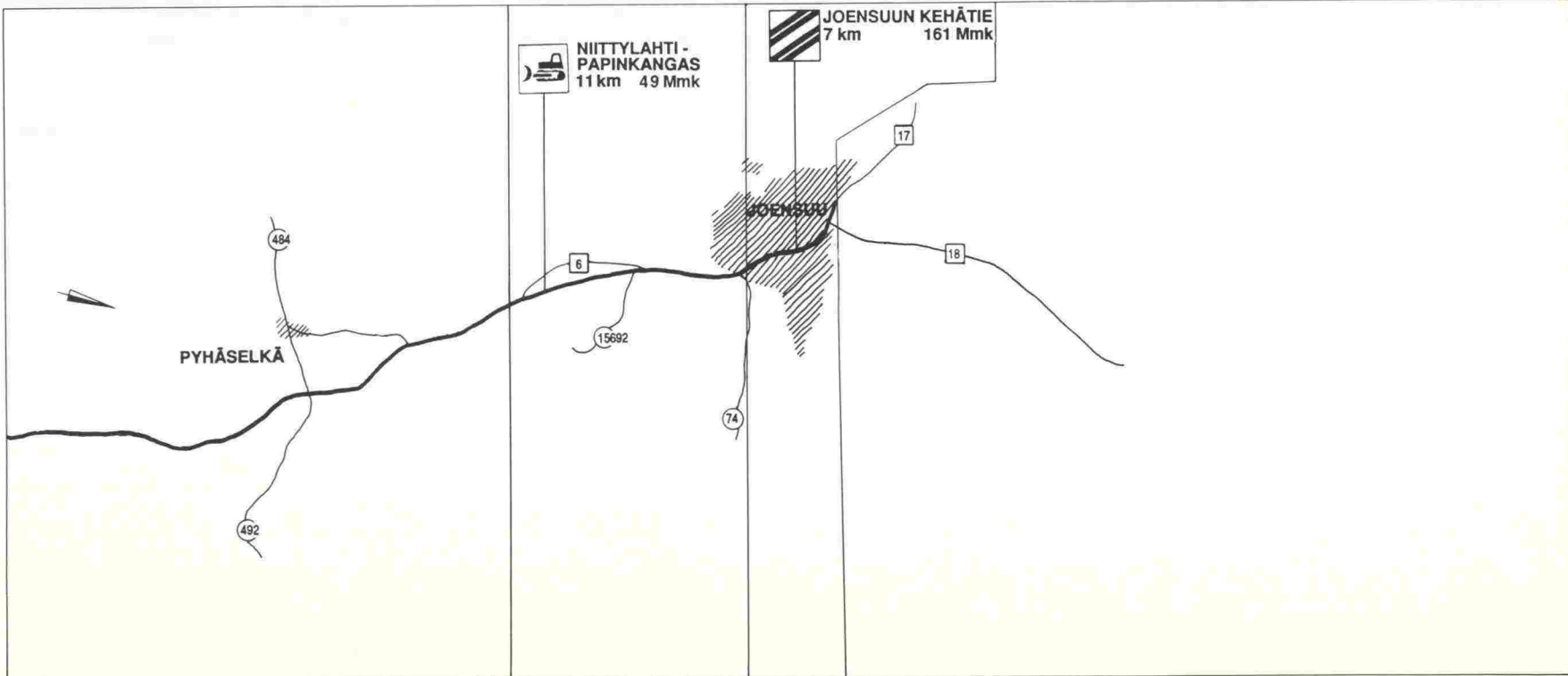
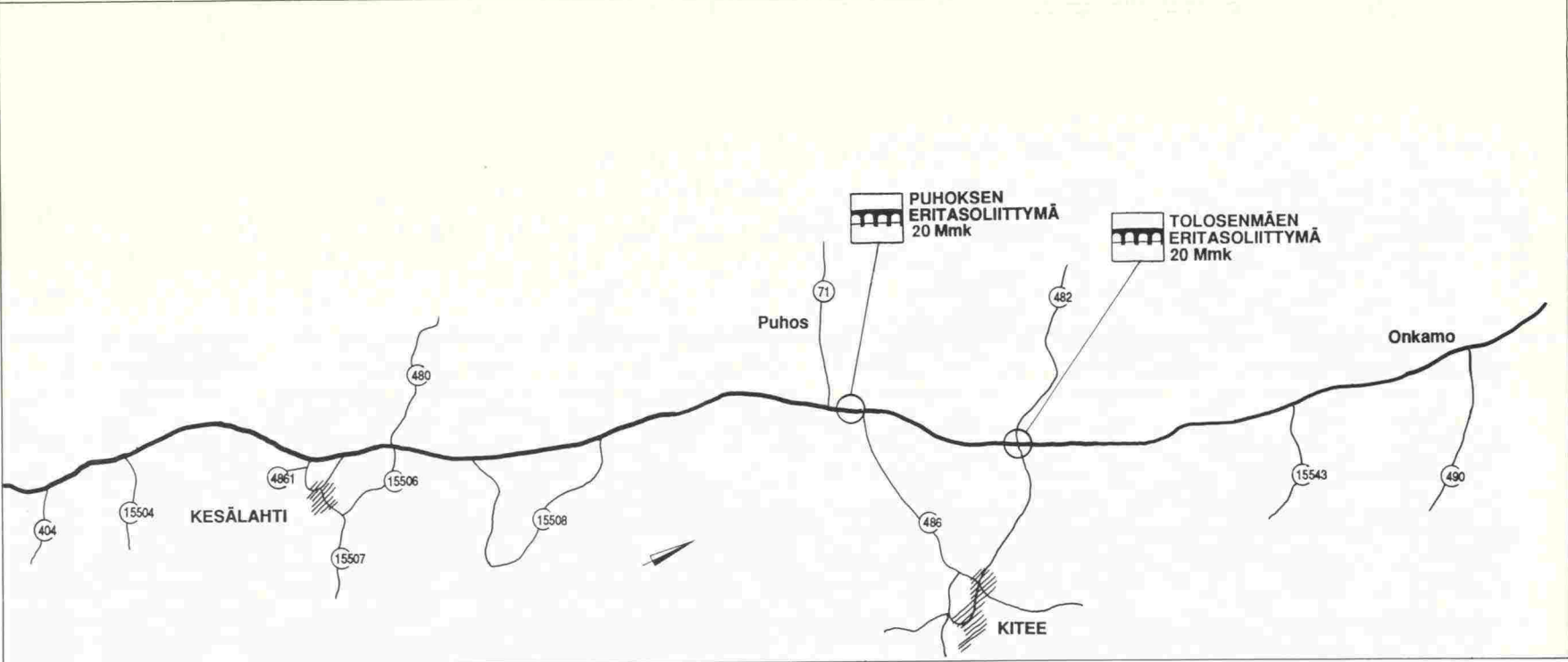
VT 6
 Koskenkylä - Lappeenranta -
 Joensuu
 tiejakso Kärki - Pohjois-Kar-
 jalan piiriraja



Kymen piiri
 Pohjois - Karjalan piiri

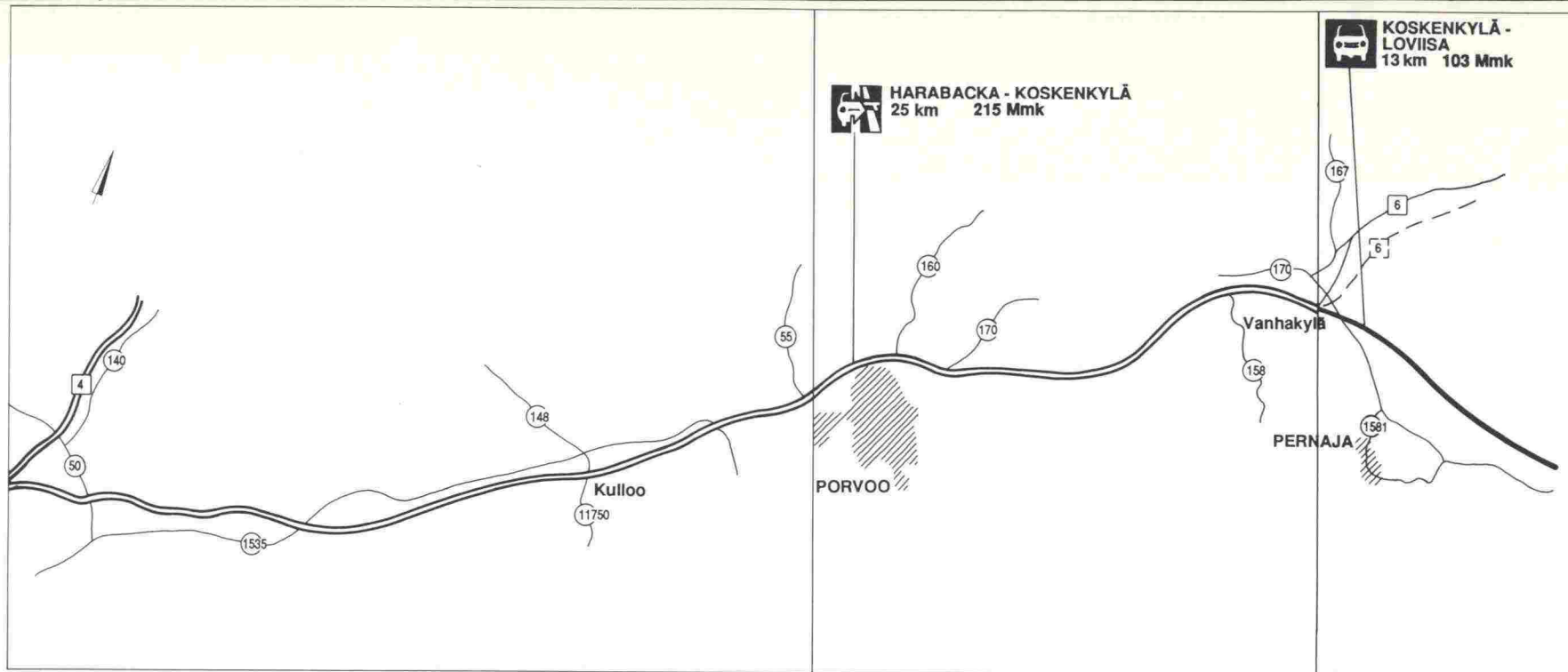


VT 6
 Koskenkylä - Lappeenranta -
 Joensuu
 tiejakso Pohjois-Karjalan pii-
 riraja - Joensuu



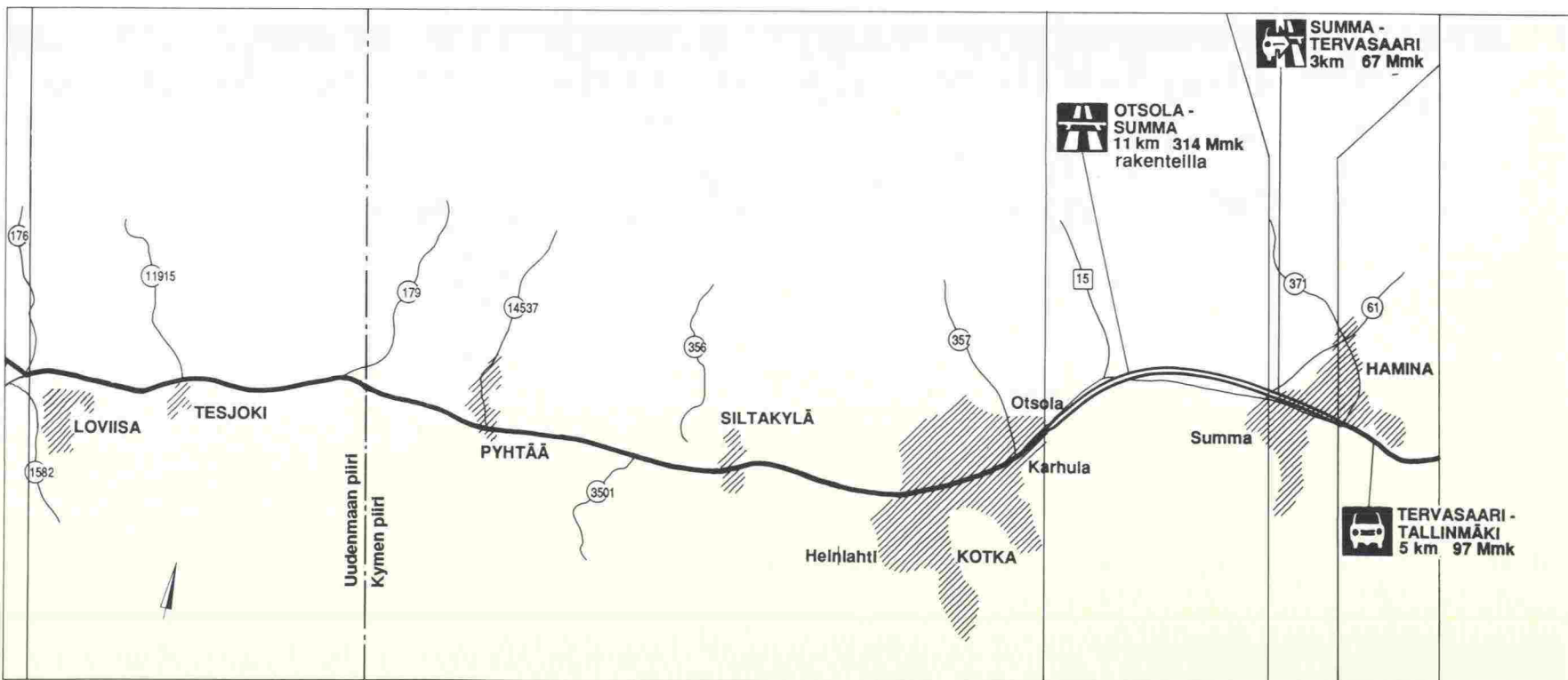


VT 7
 Helsinki - Vaalimaa
 tiejakso Helsinki - Tallinmäki



 **HARABACKA - KOSKENKYLÄ**
 25 km 215 Mmk

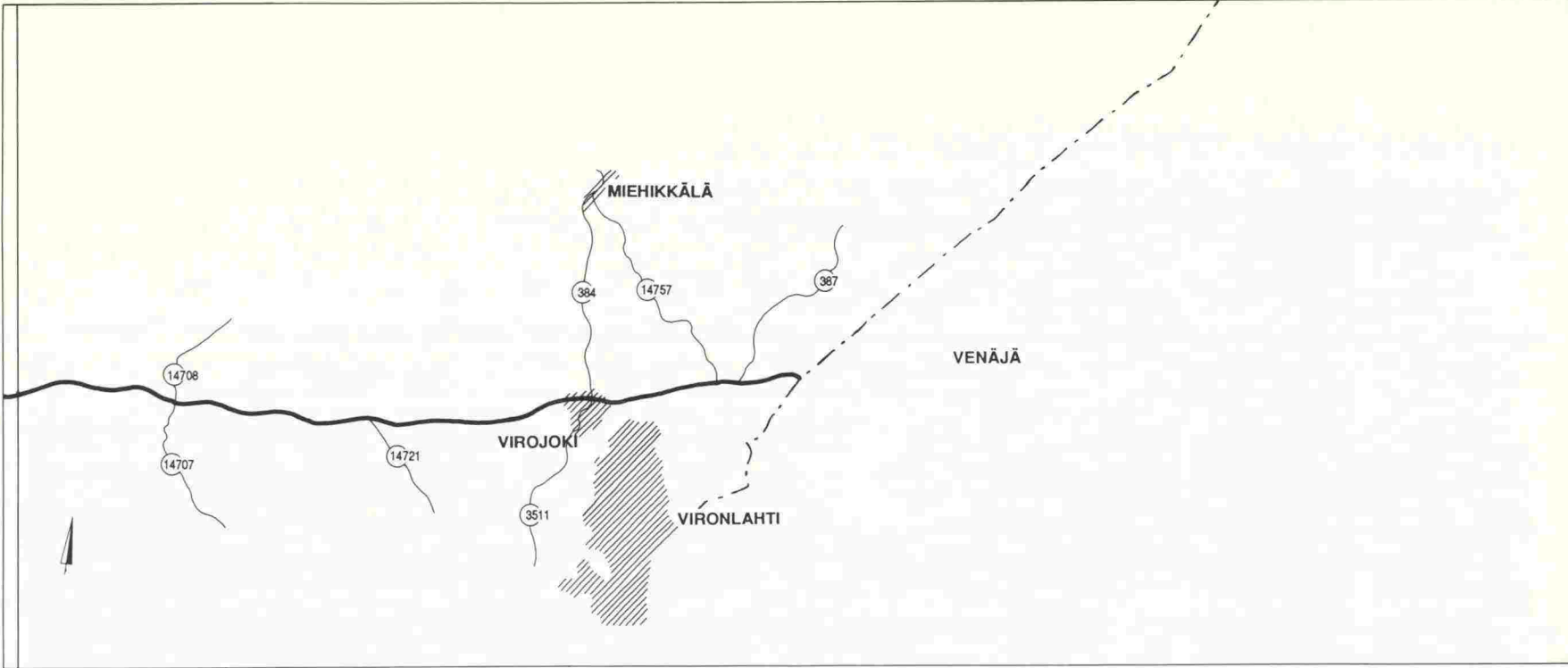
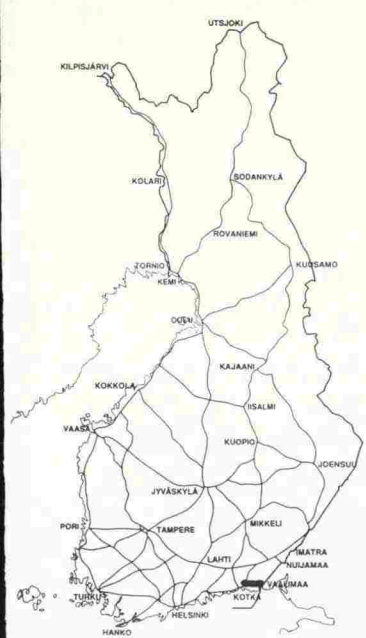
 **KOSKENKYLÄ - LOVIISA**
 13 km 103 Mmk




 **OTSOLA - SUMMA**
 11 km 314 Mmk rakentella

 **SUMMA - TERVASAARI**
 3km 67 Mmk

 **TERVASAARI - TALLINMÄKI**
 5 km 97 Mmk

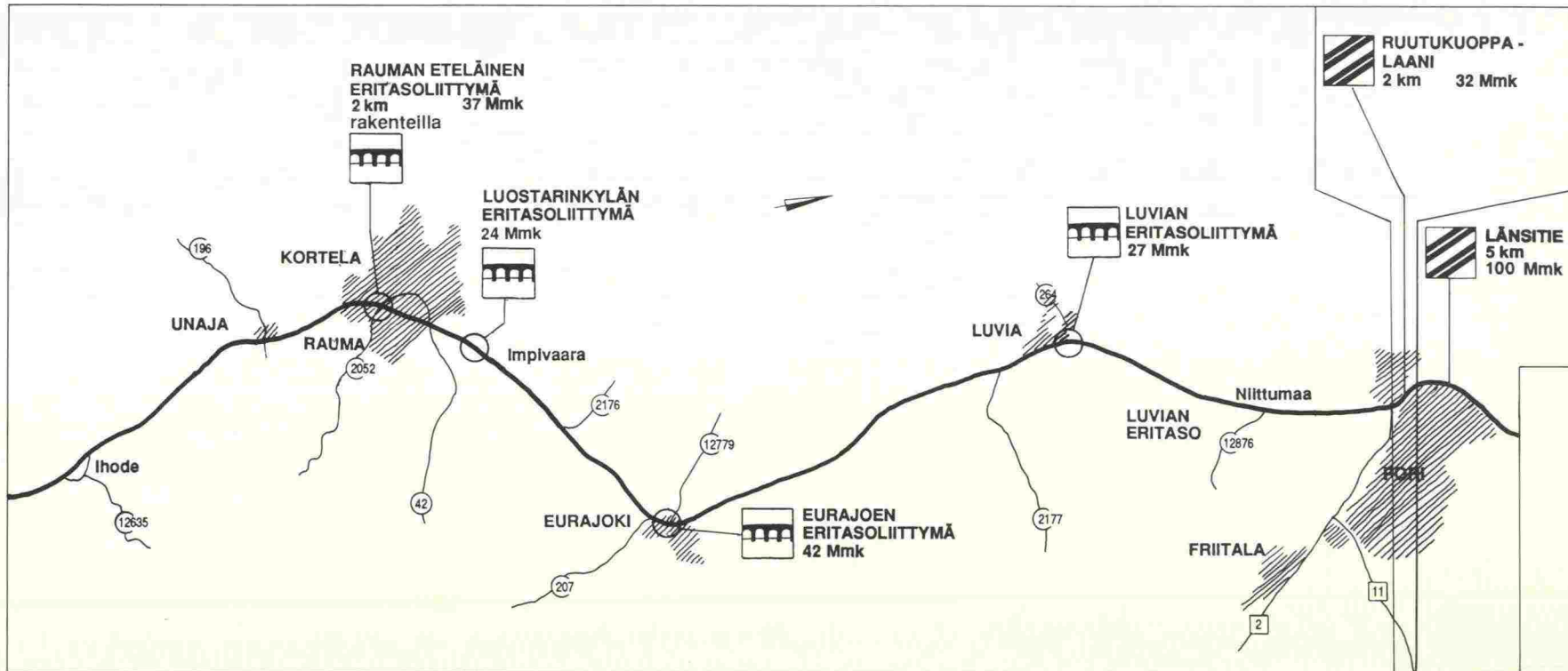
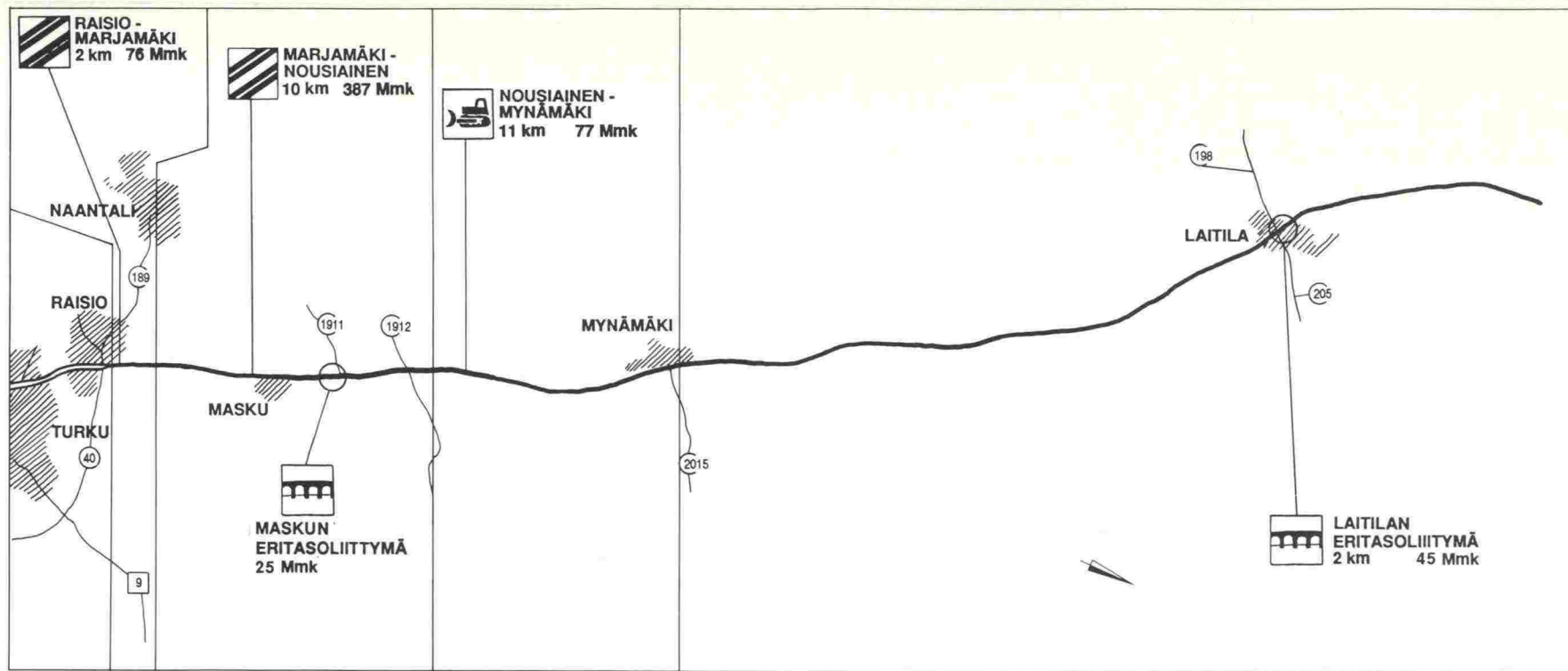


VT 7
Helsinki - Vaalimaa
 tiejakso Tallinmäki - Venäjän raja



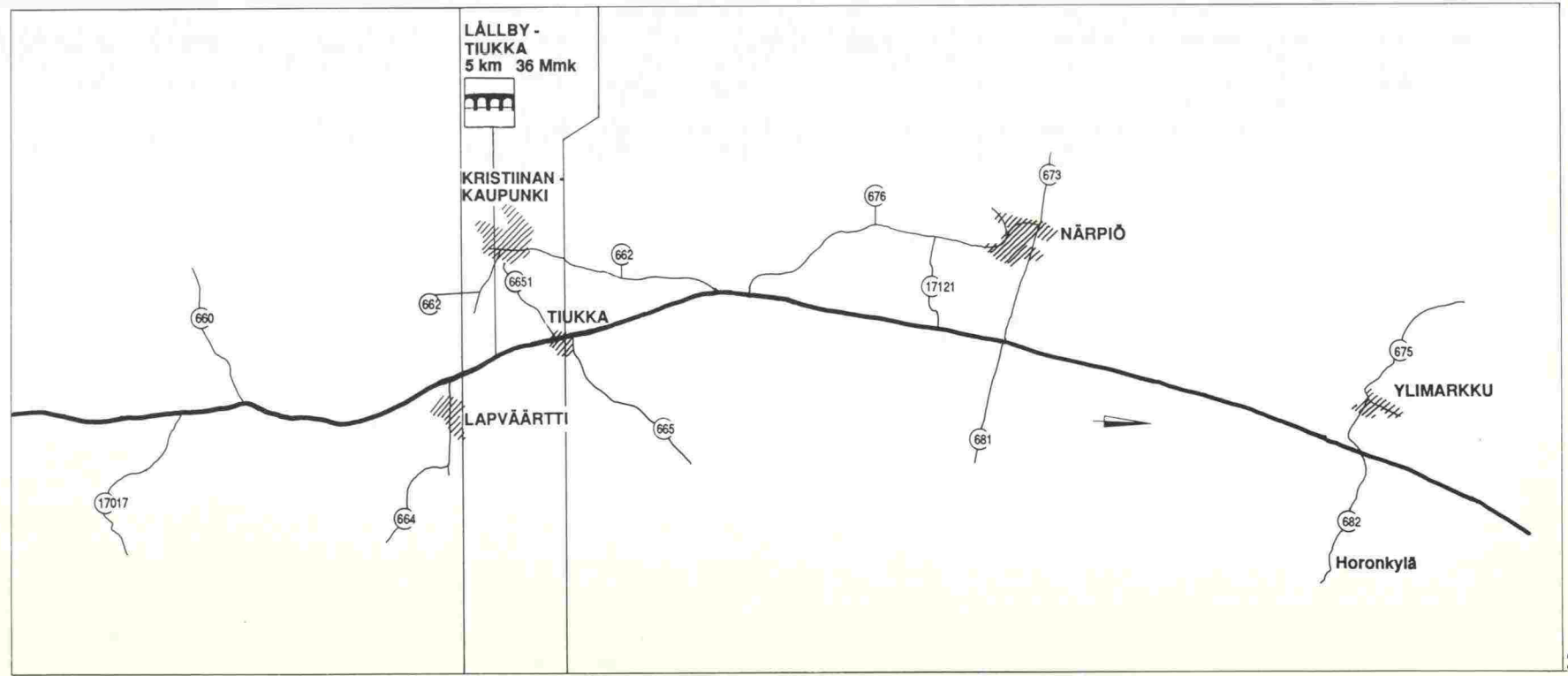
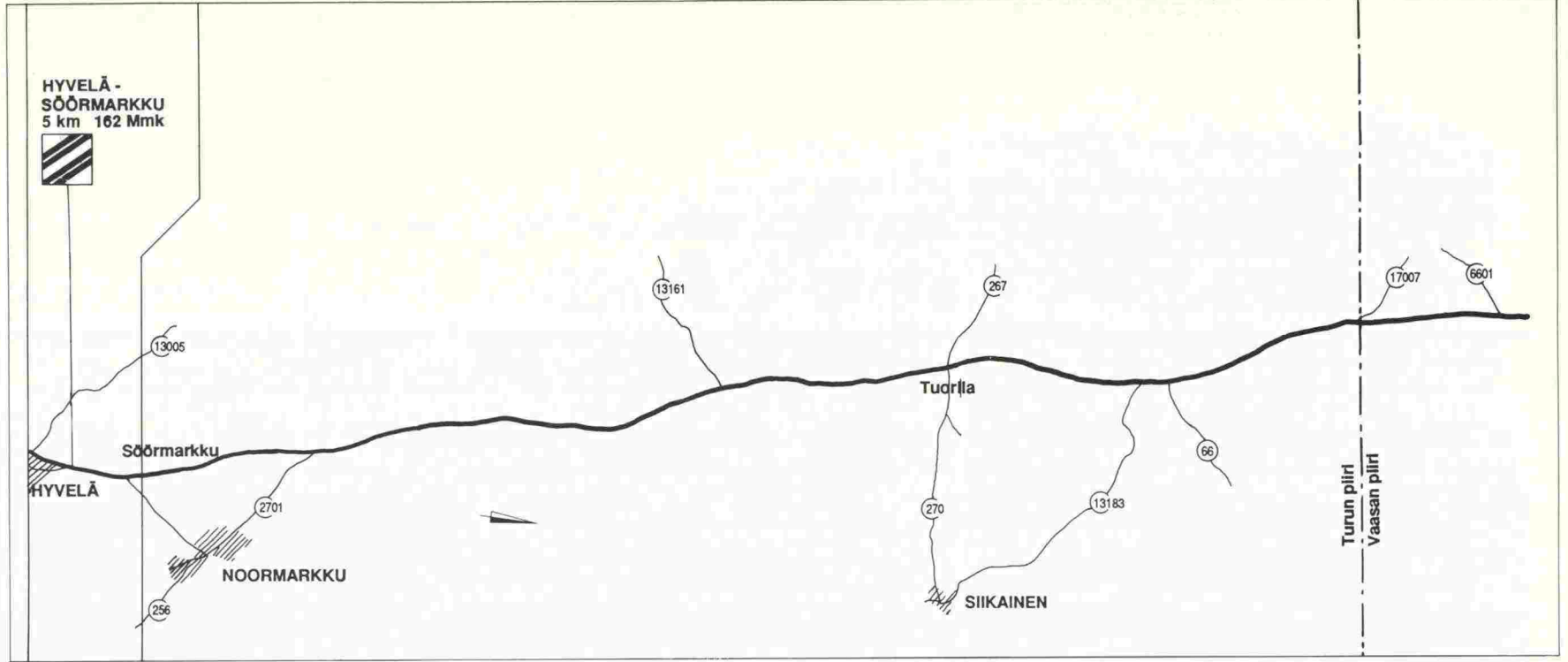


VT 8
Turku - Vaasa - Oulu
tiejakso Turku - Pori



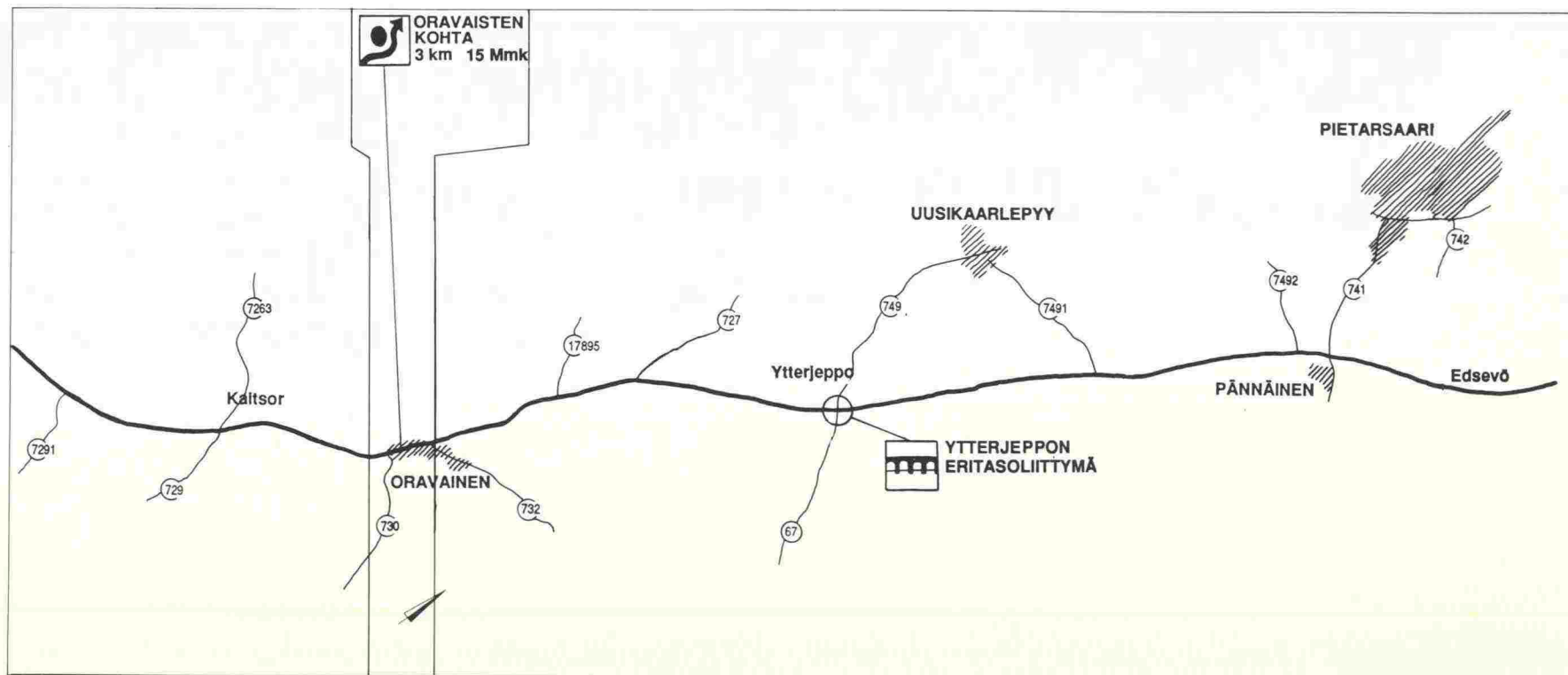
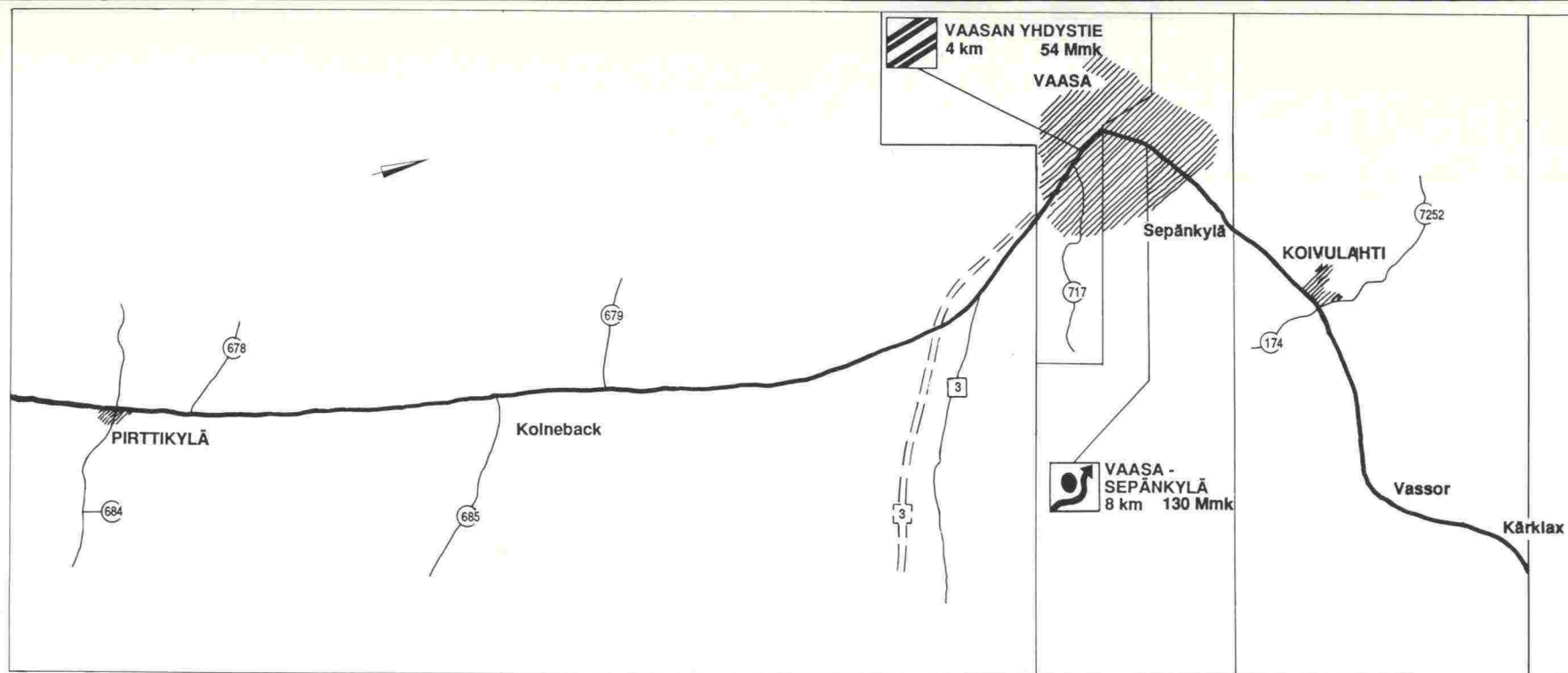


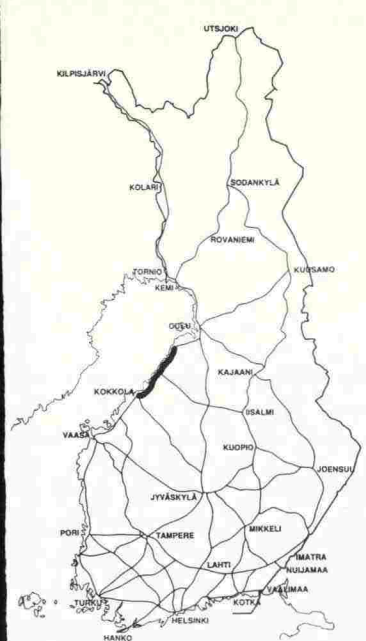
VT 8
 Turku - Vaasa - Oulu
 tiejakso Pori - Pirttikylä



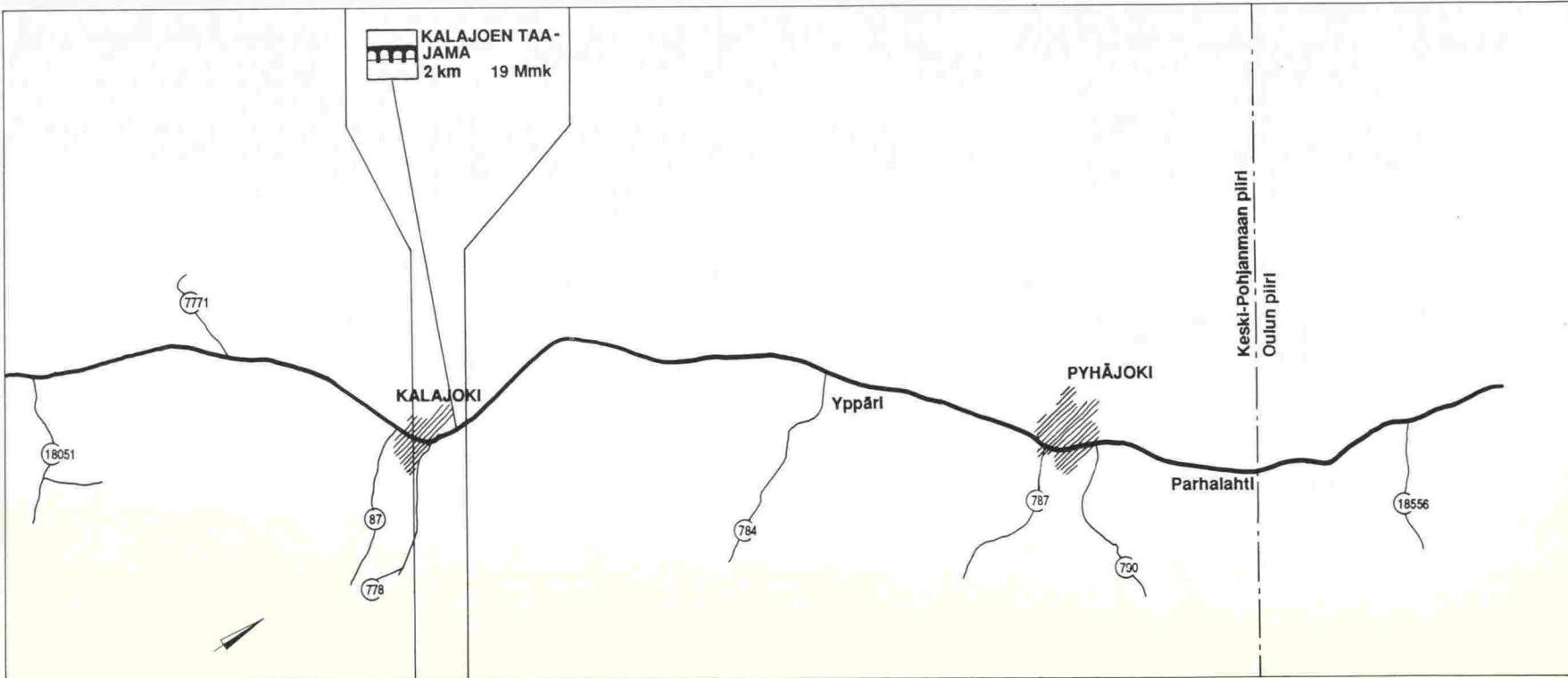
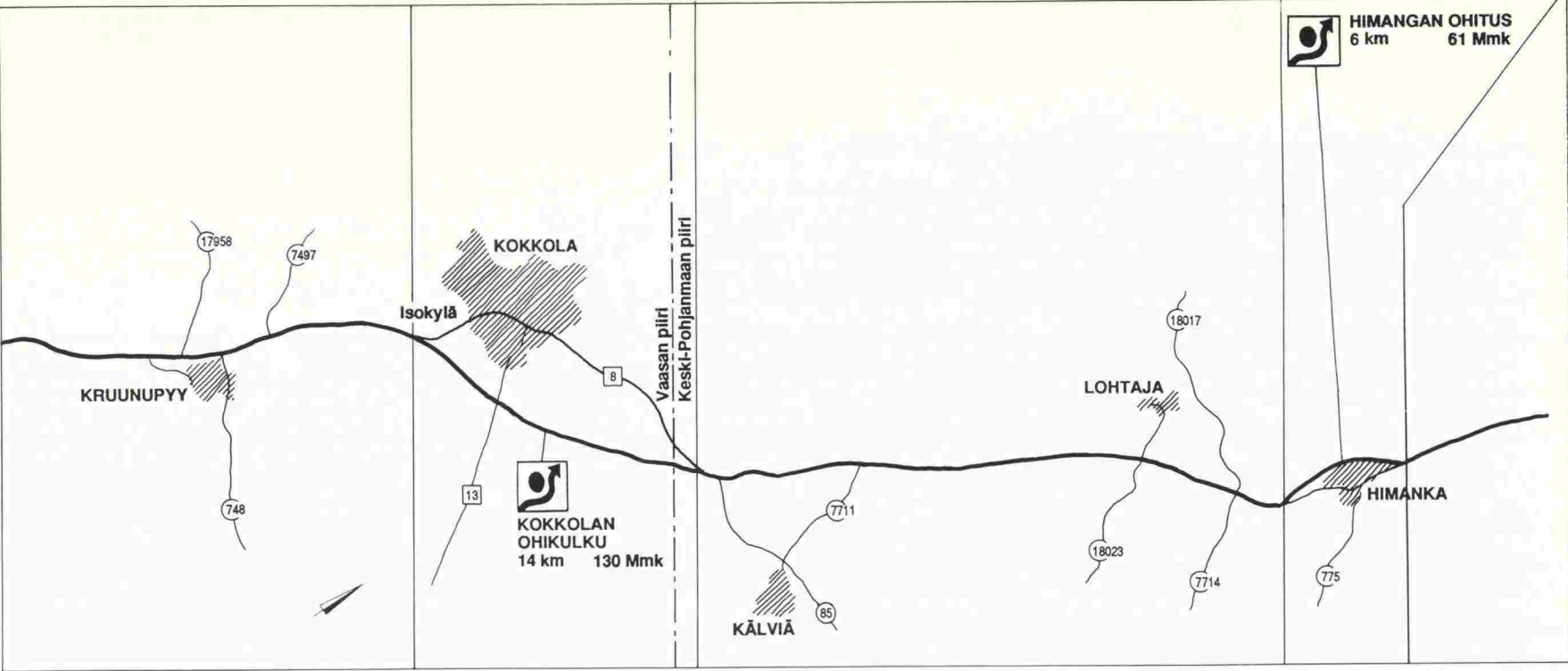


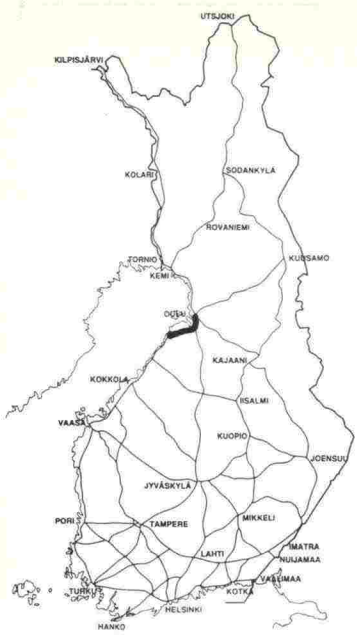
VT 8
Turku - Vaasa - Oulu
tiejakso Pirttikylä - Edsevö



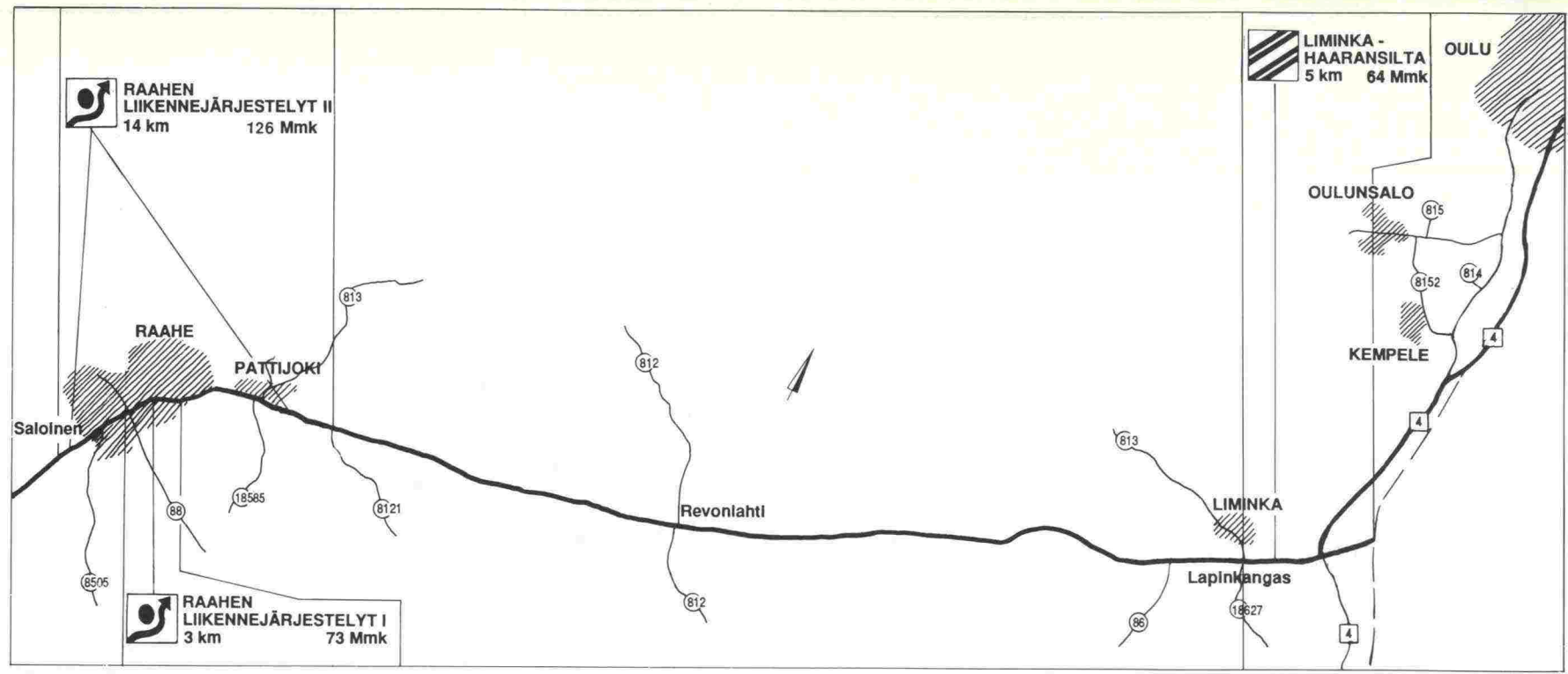


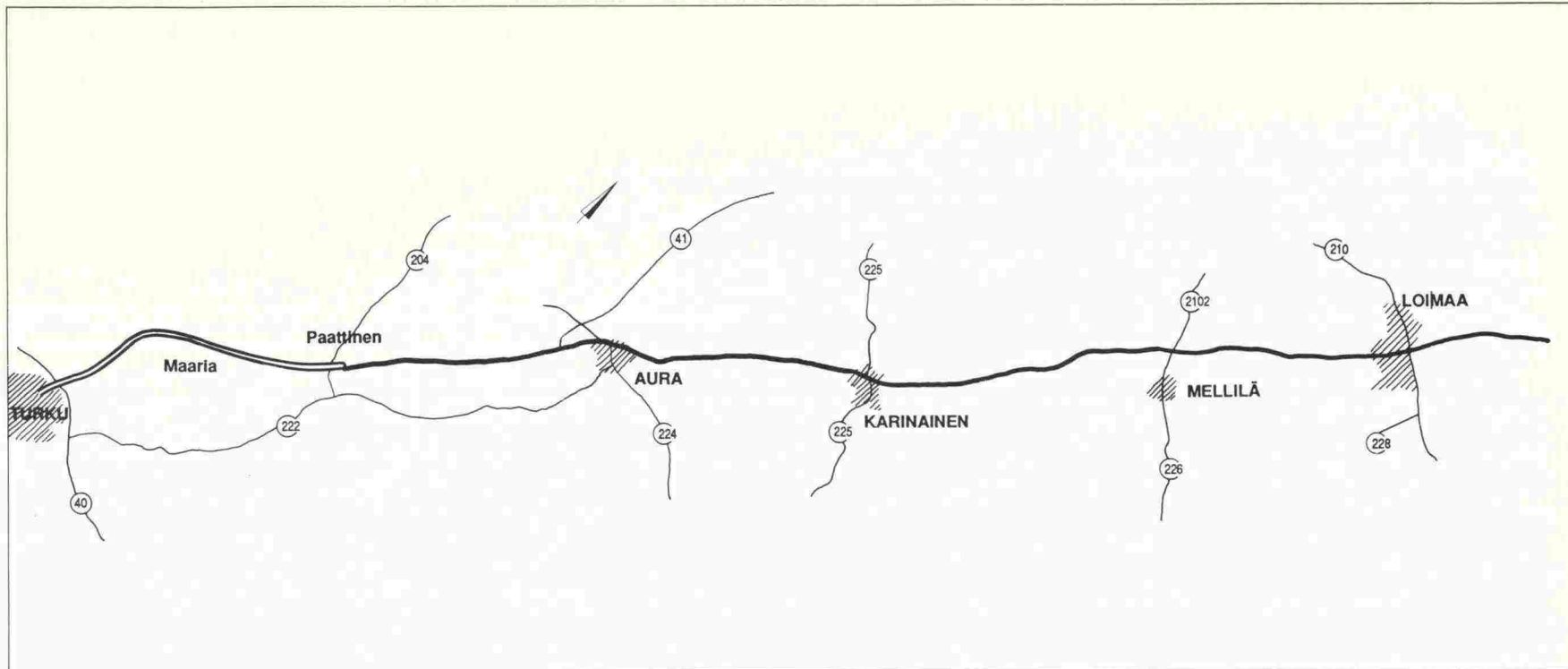
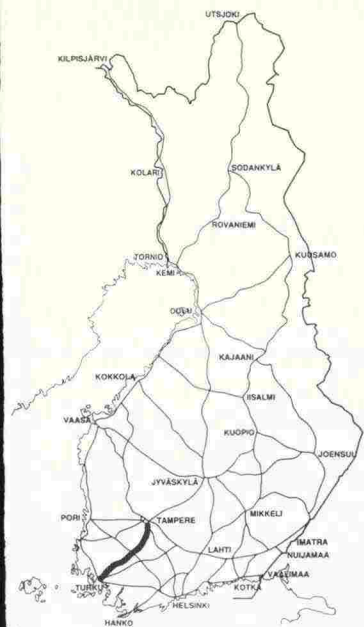
VT 8
 Turku - Vaasa - Oulu
 tiejakso Edsevö - Saloinen



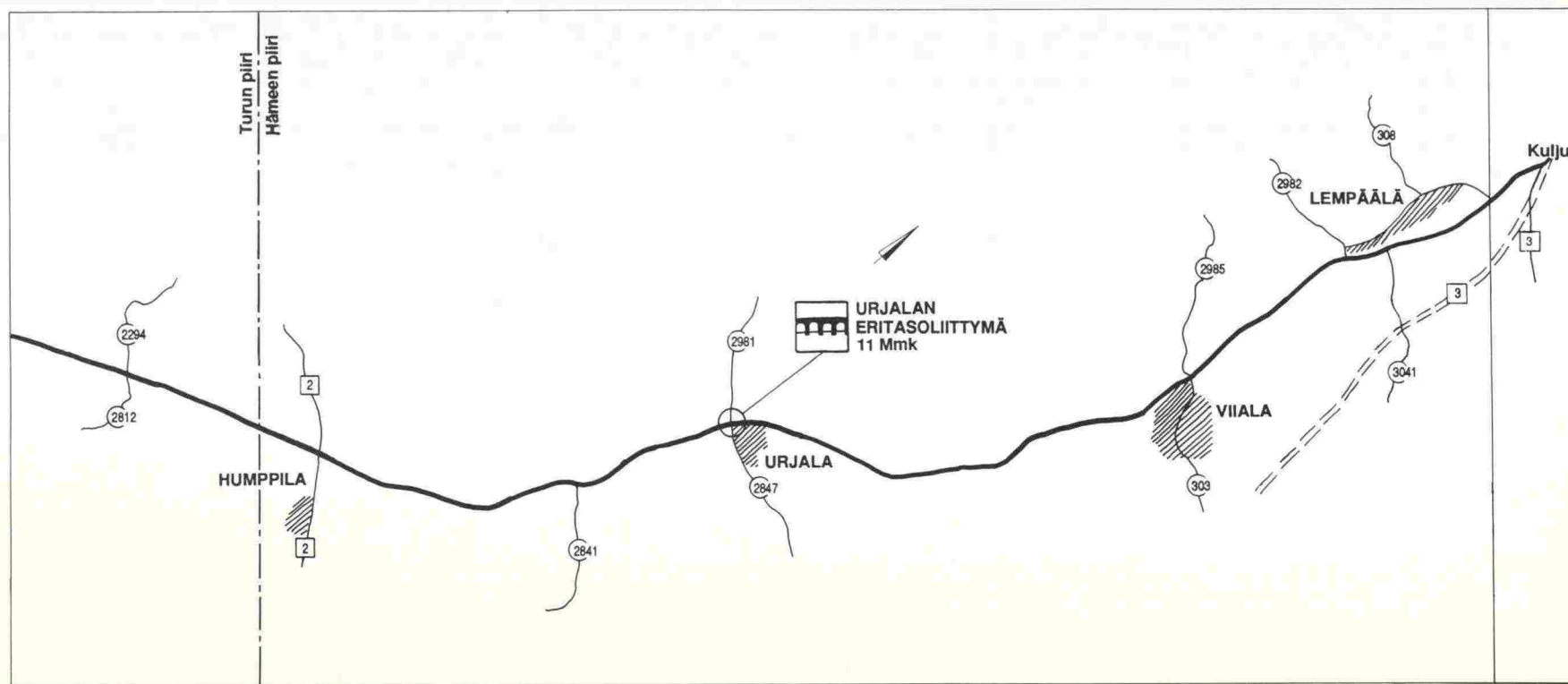


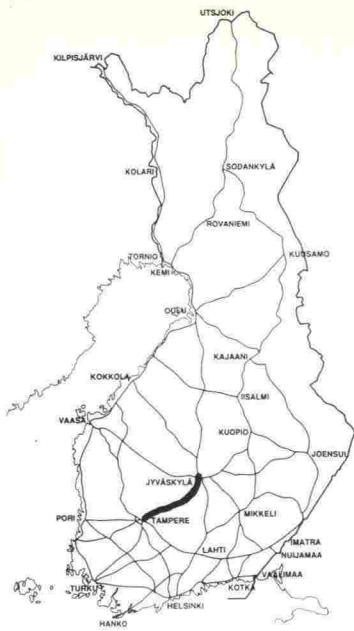
VT 8
Turku - Vaasa - Oulu
tiejakso Saloinen - Oulu



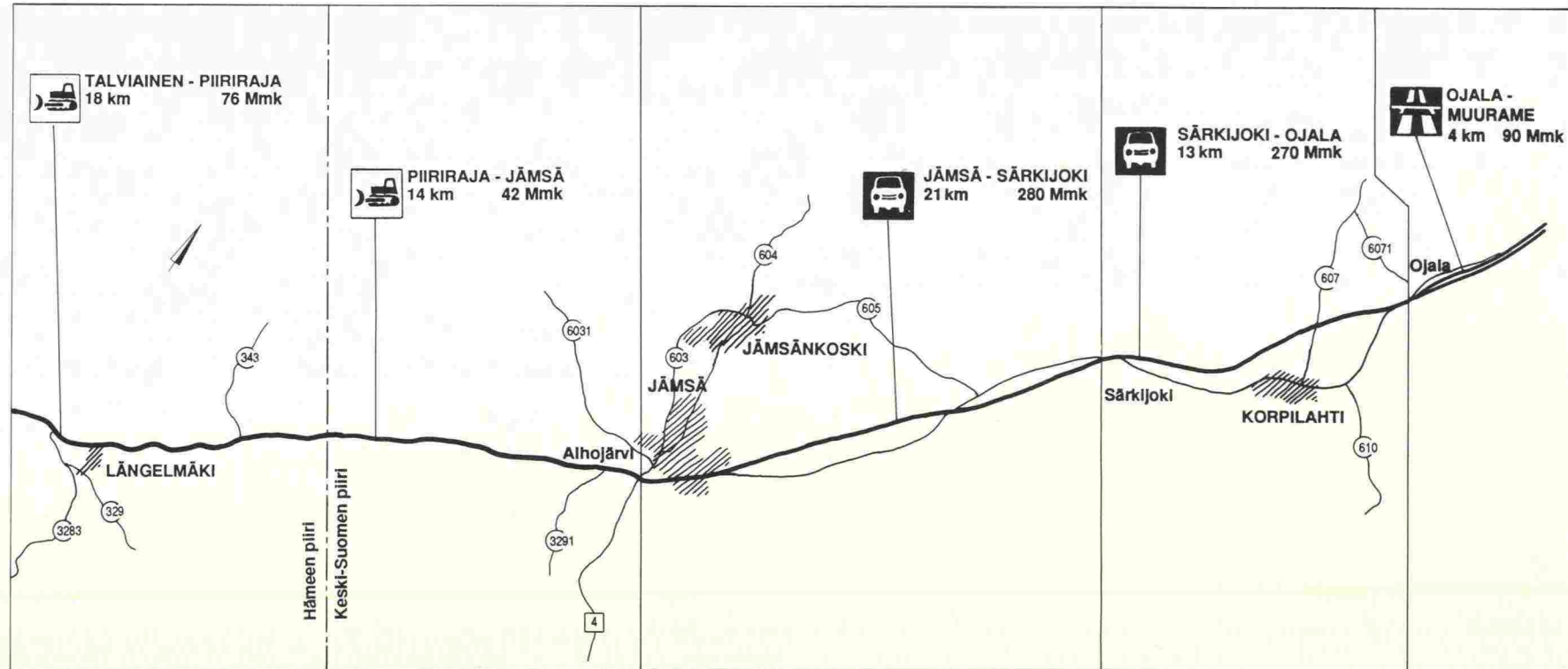
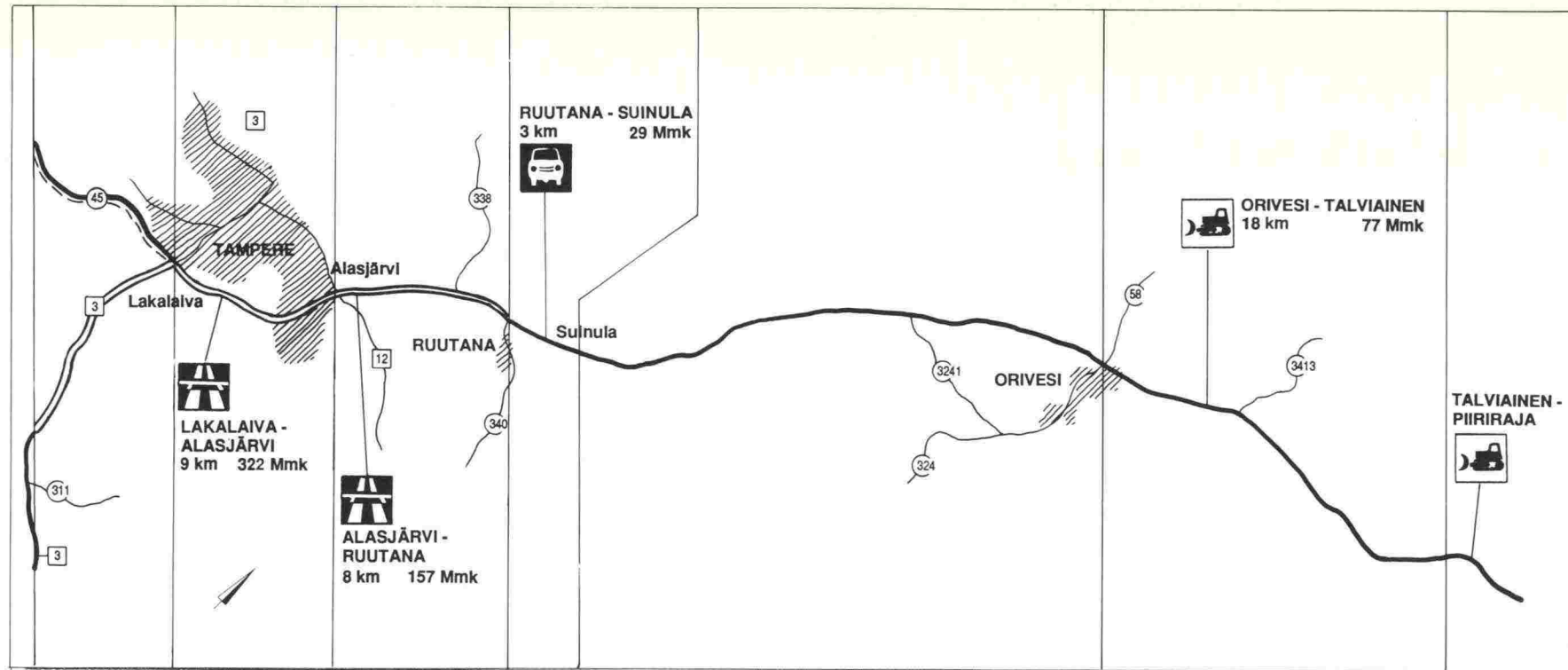


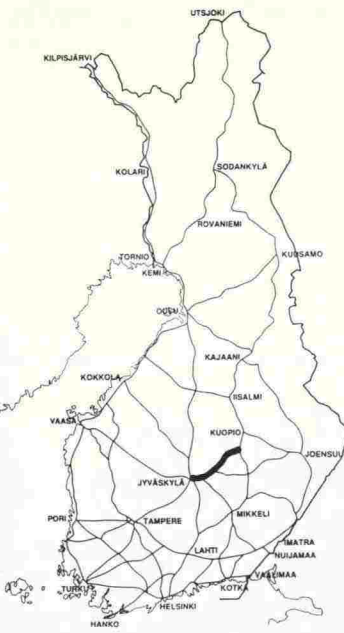
VT 9
 Turku - Jyväskylä - Kuopio
 tiejakso Turku - Kulju



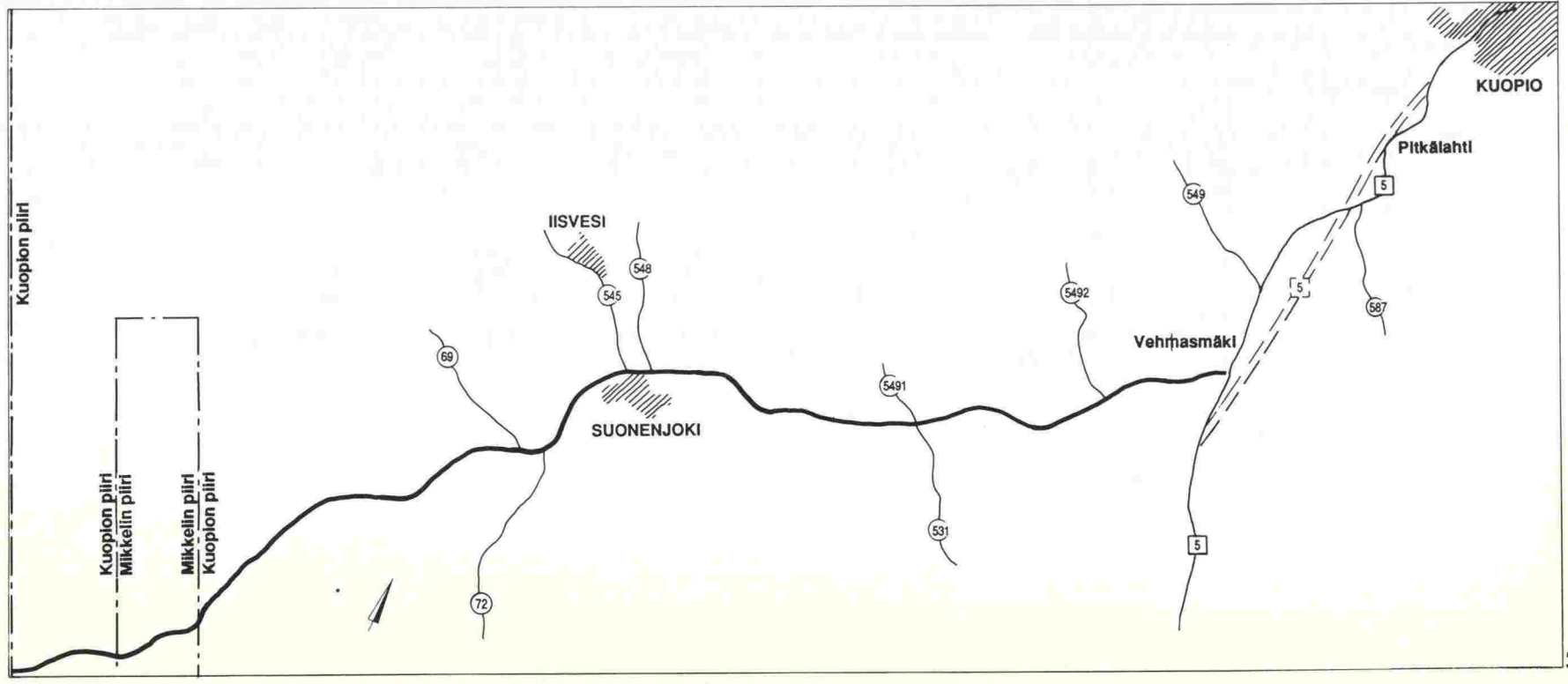
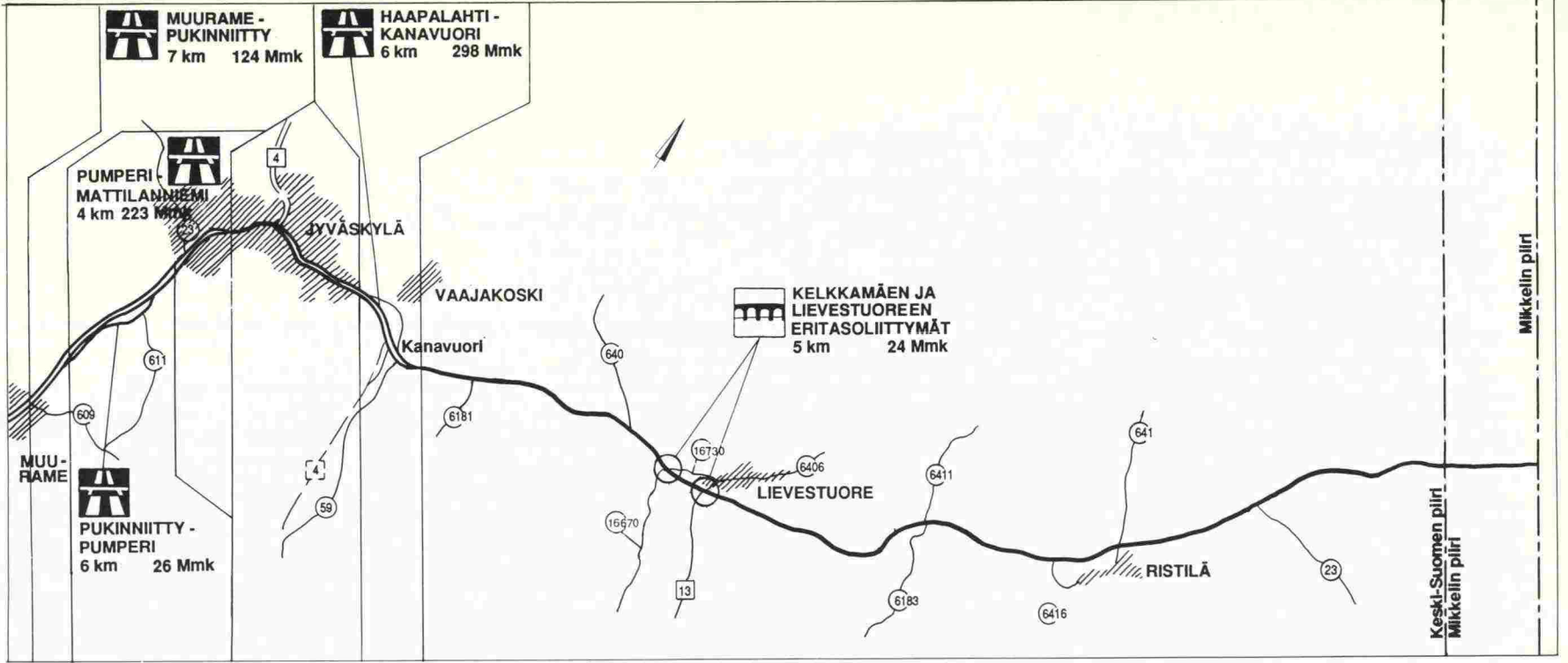


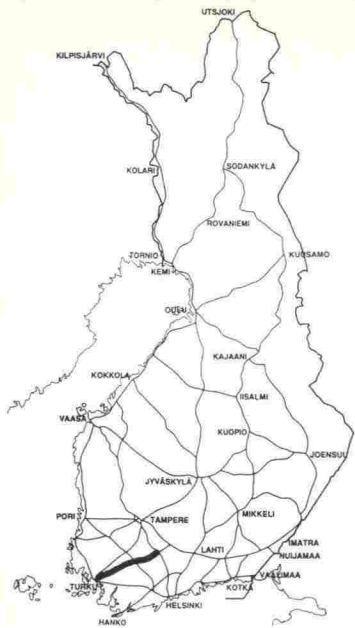
VT 9
Turku - Jyväskylä - Kuopio
tiejakso Kulju - Rannankylä



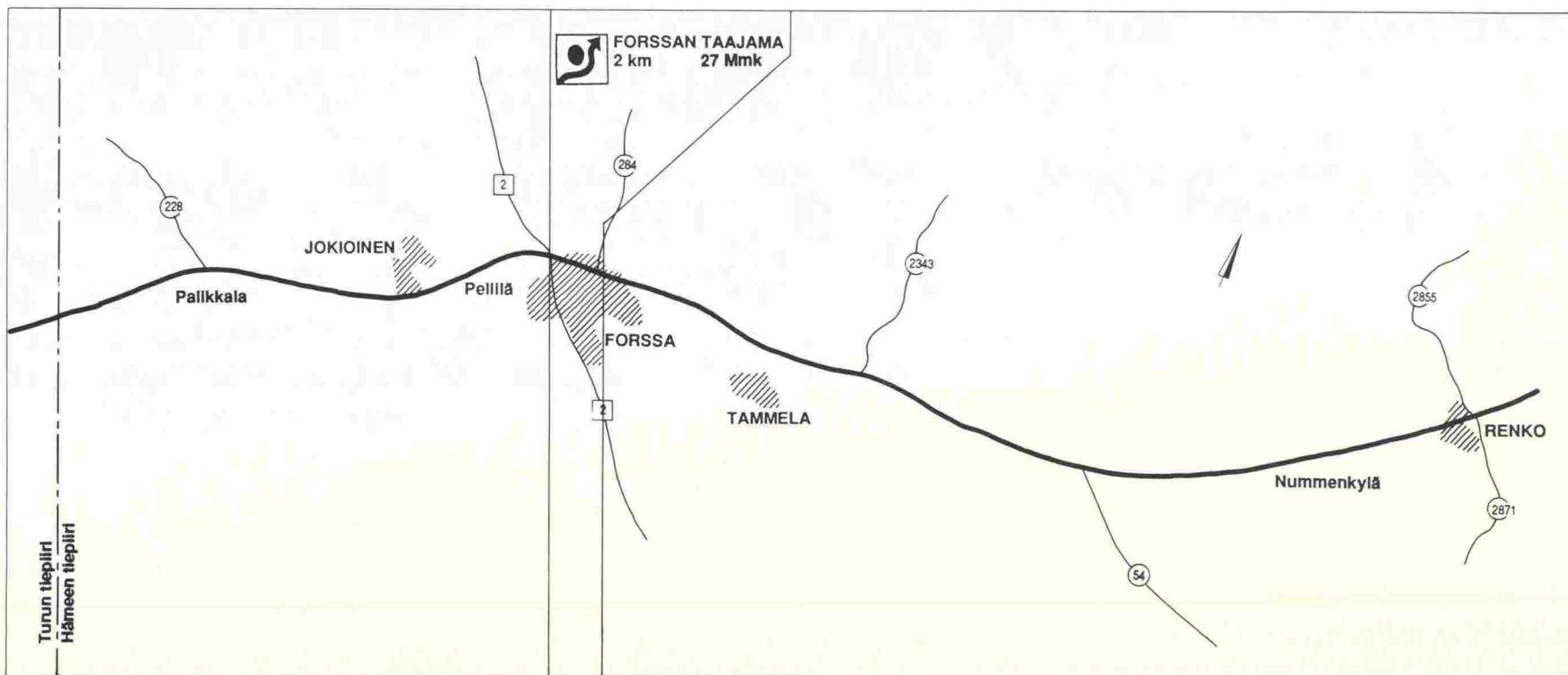
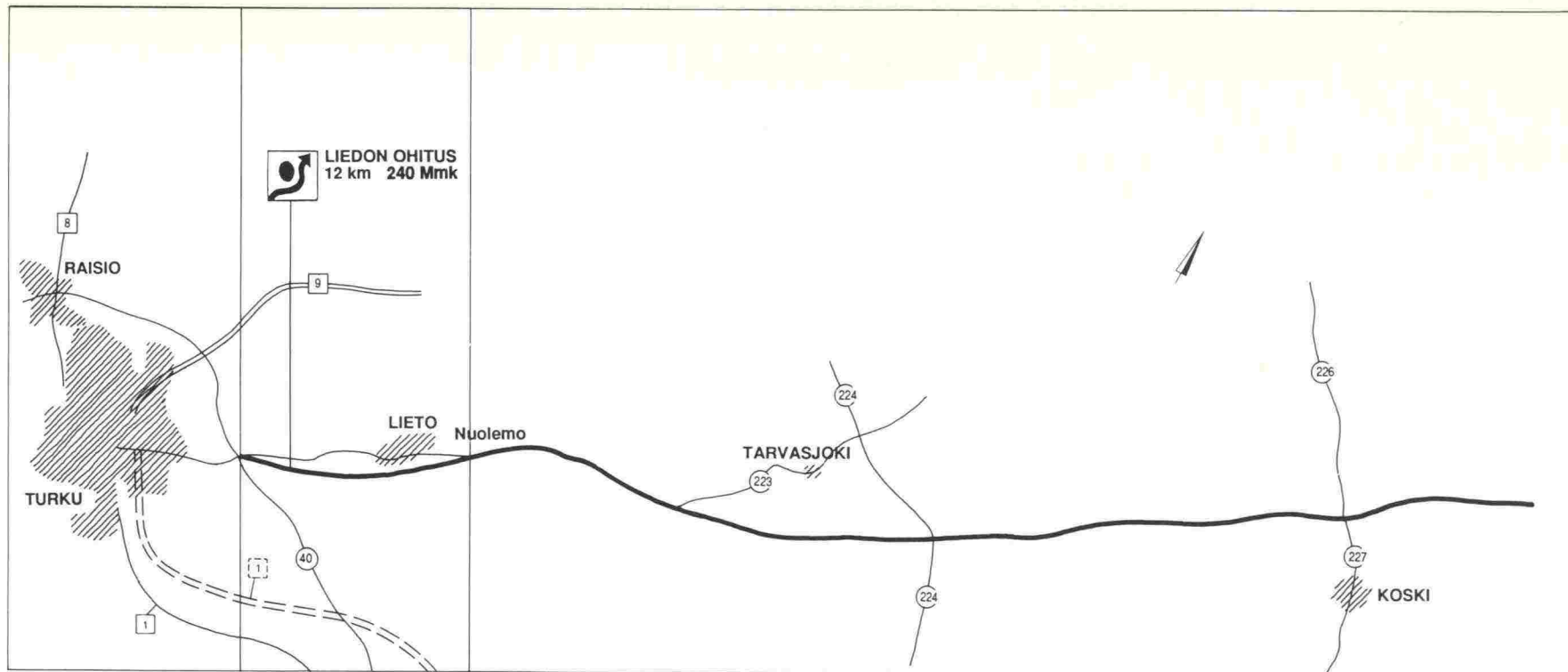


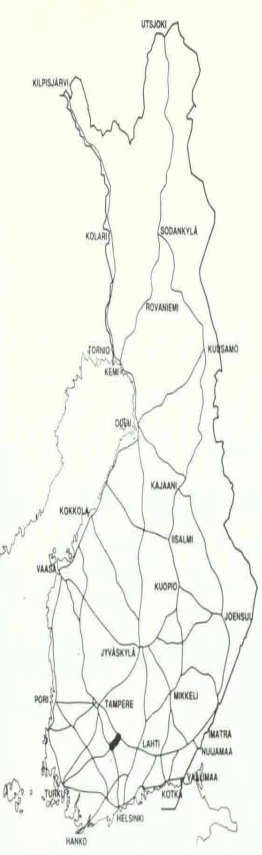
VT 9
 Turku - Jyväskylä - Kuopio
 tiejakso Rannankylä - Kuopio




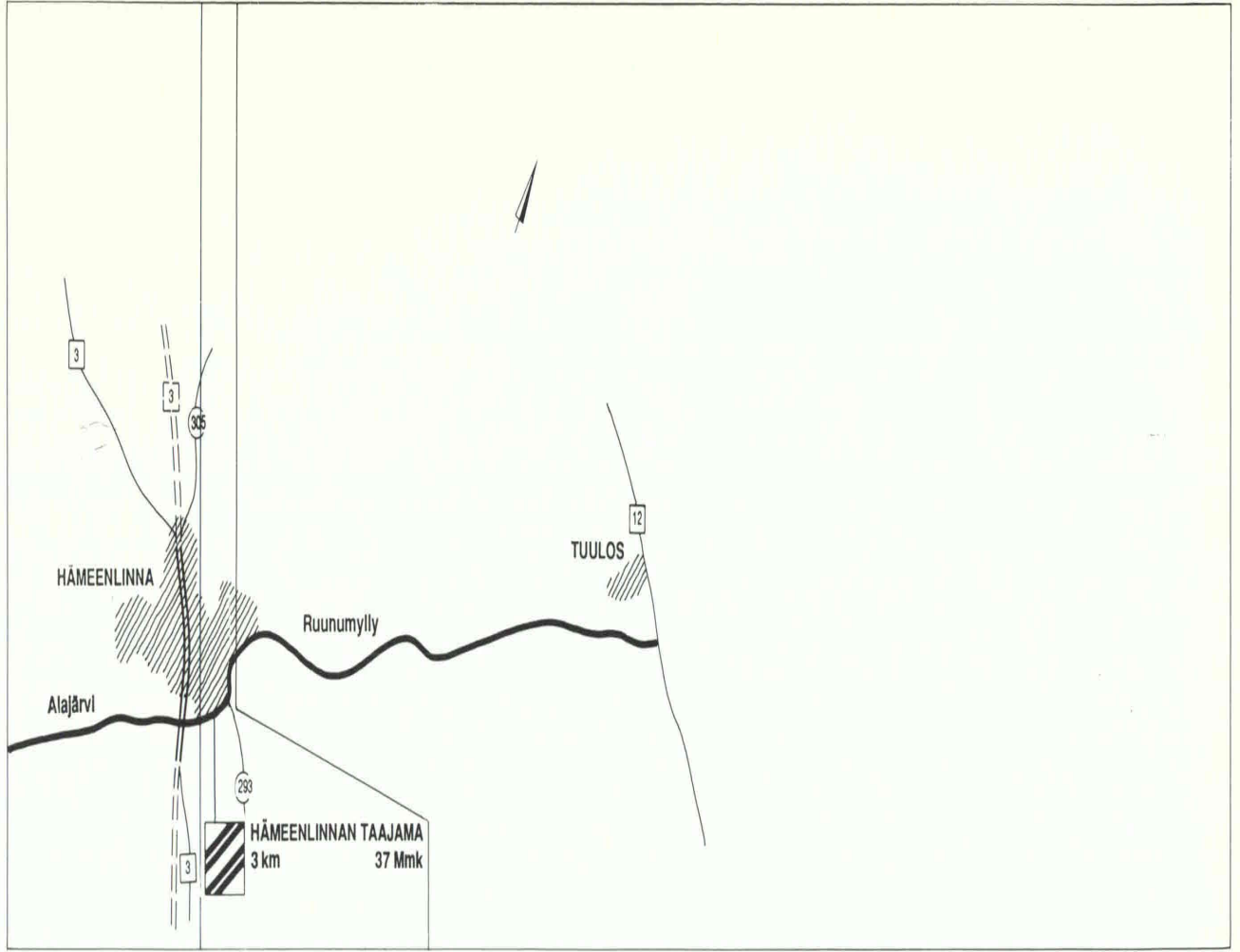


VT 10
Turku - Hämeenlinna
tiejakso Turku - Renko



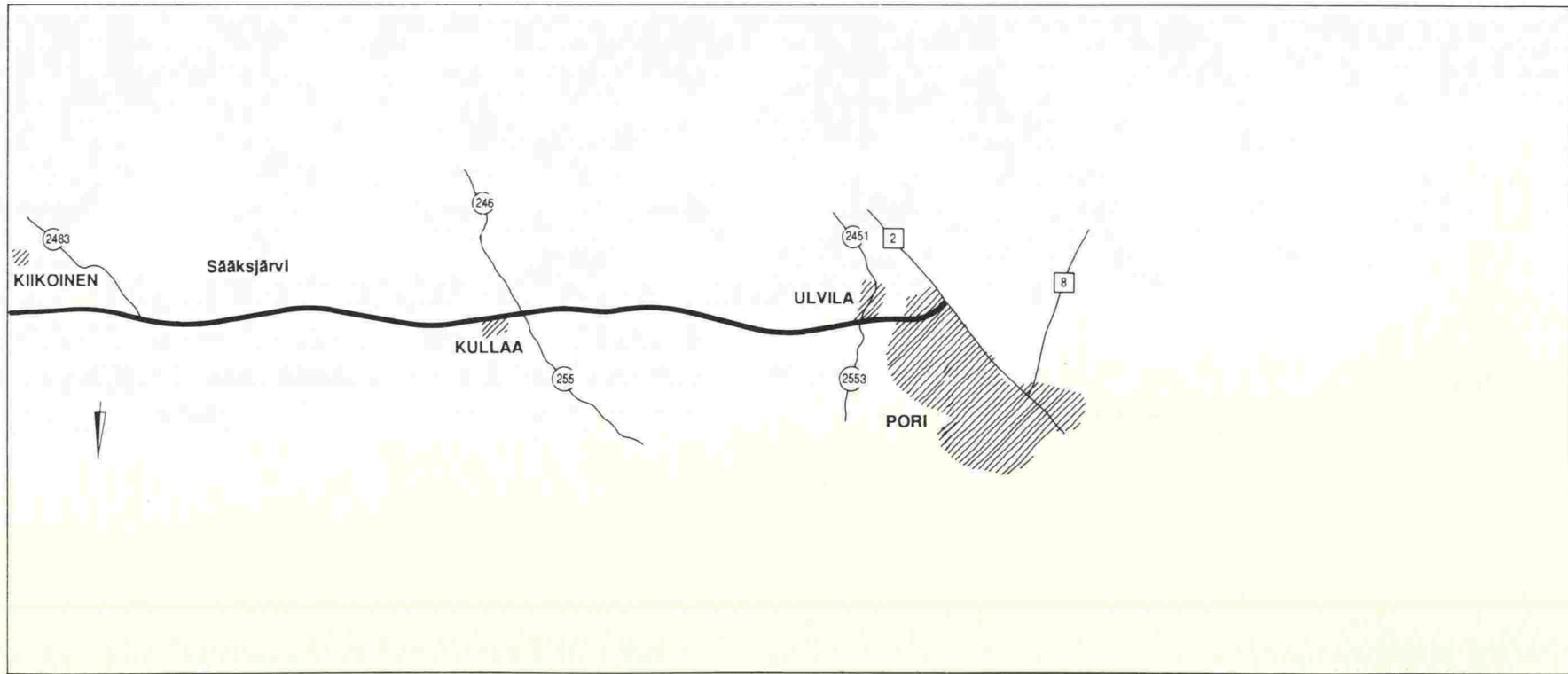
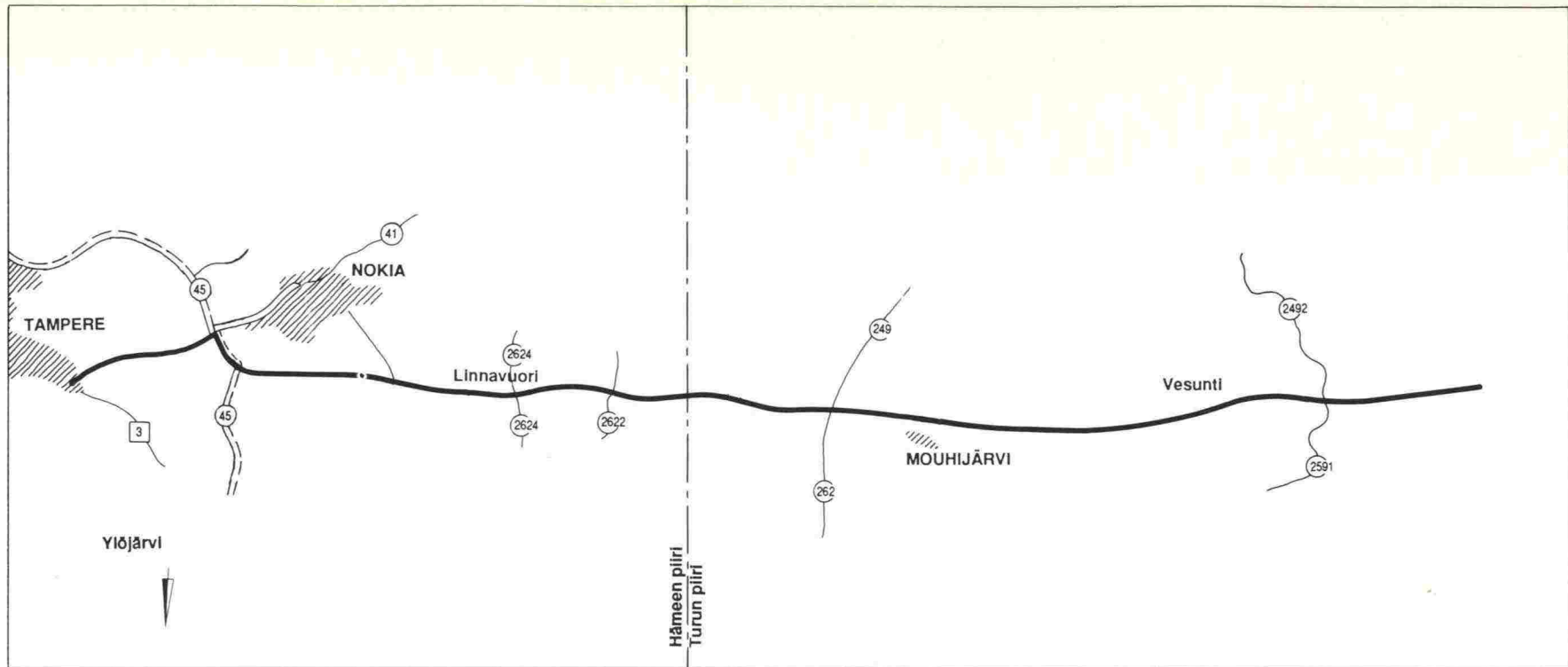


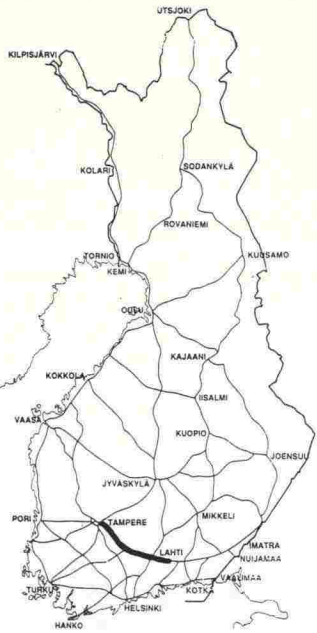
VT 10
 Turku - Hämeenlinna
 tiejakso Renko - Tuulos



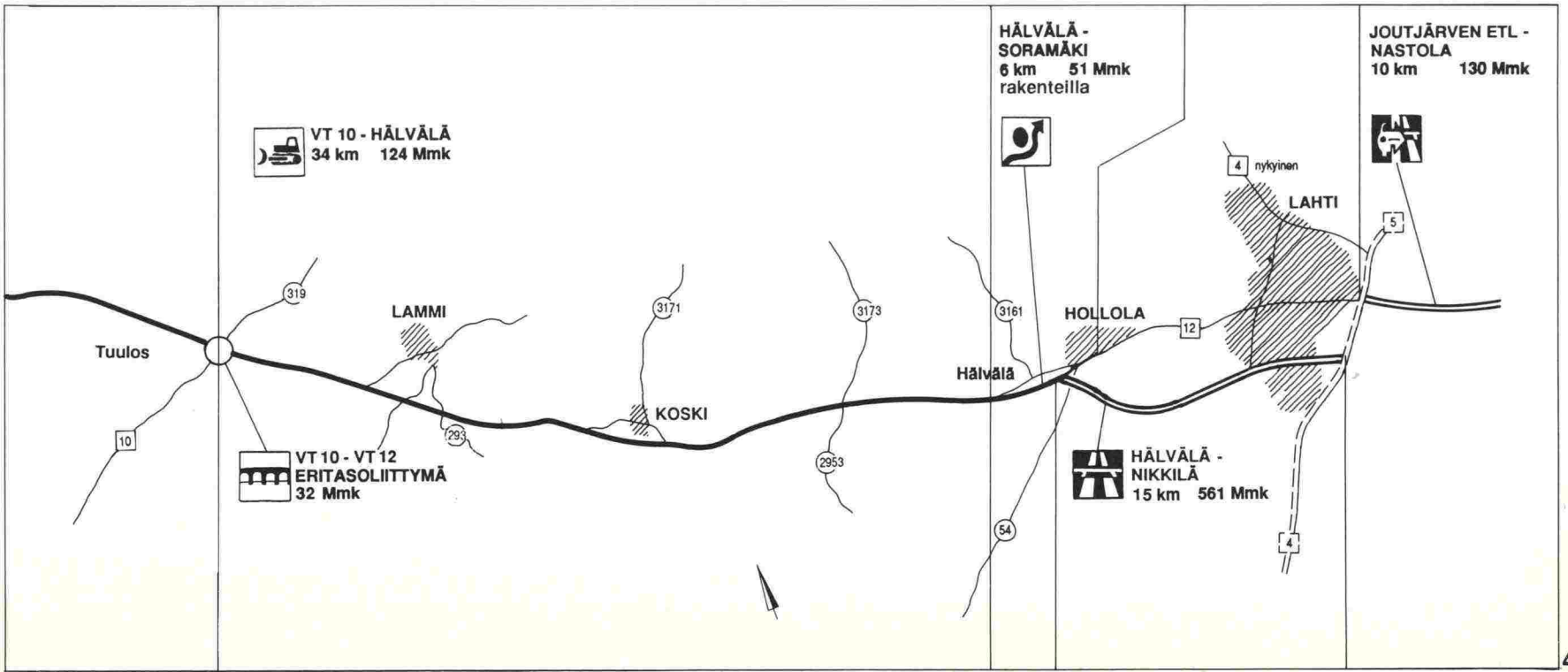
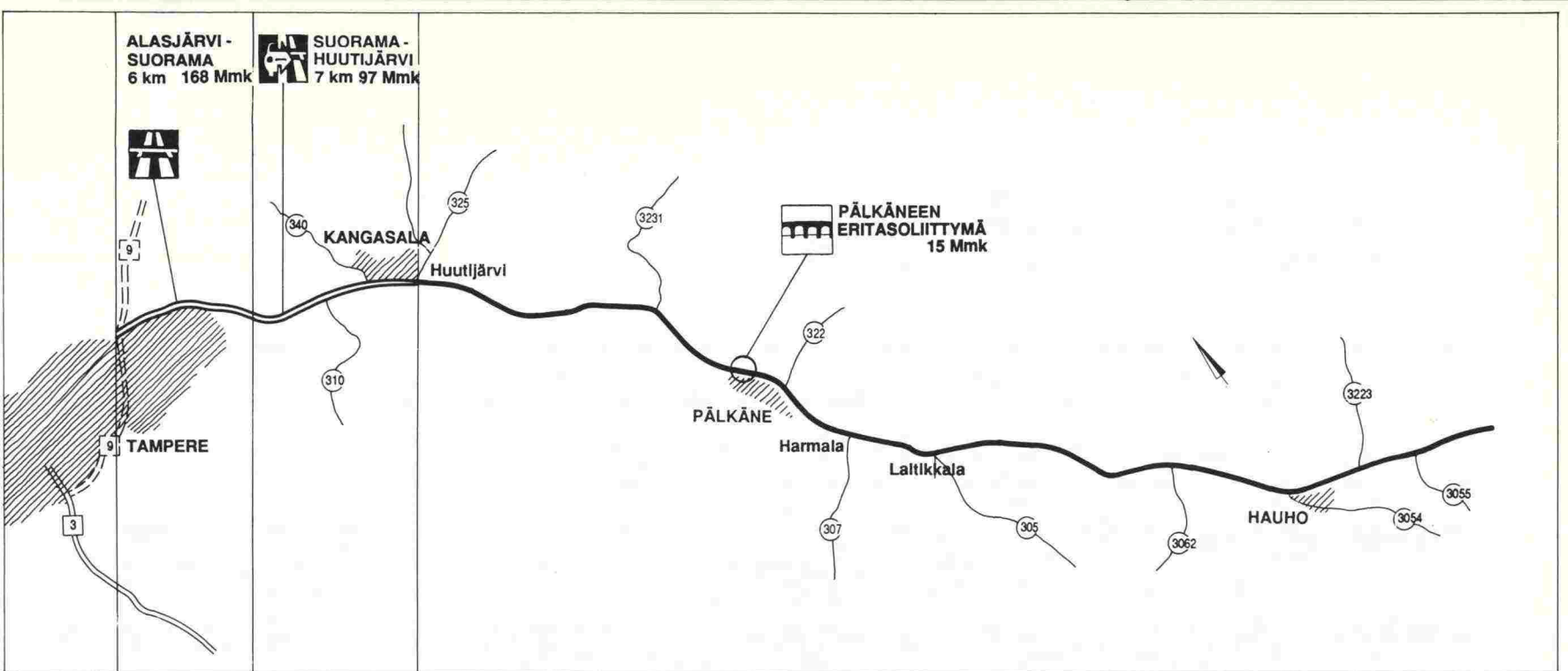


VT 11
Tampere - Pori
 tiejakso Tampere - Pori




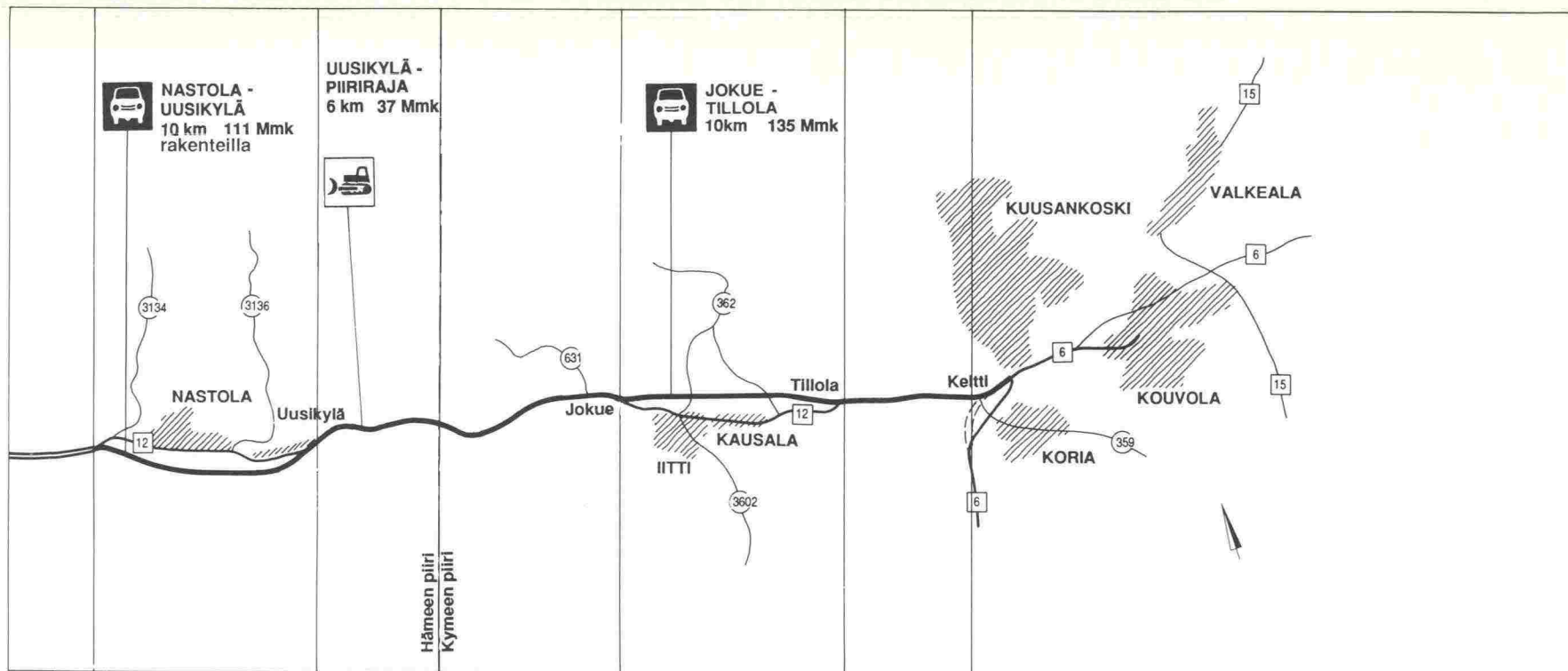


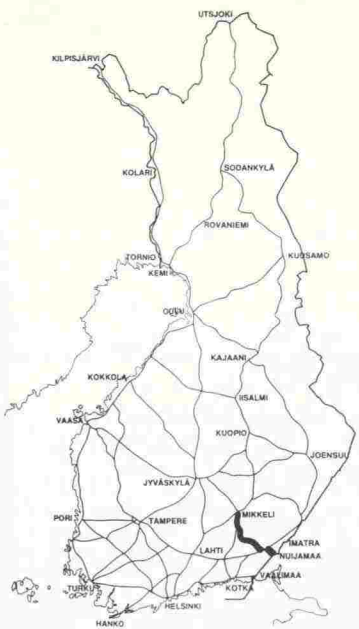
VT 12
Tampere - Kouvola
 Tiejakso Tampere - Joutjärvi



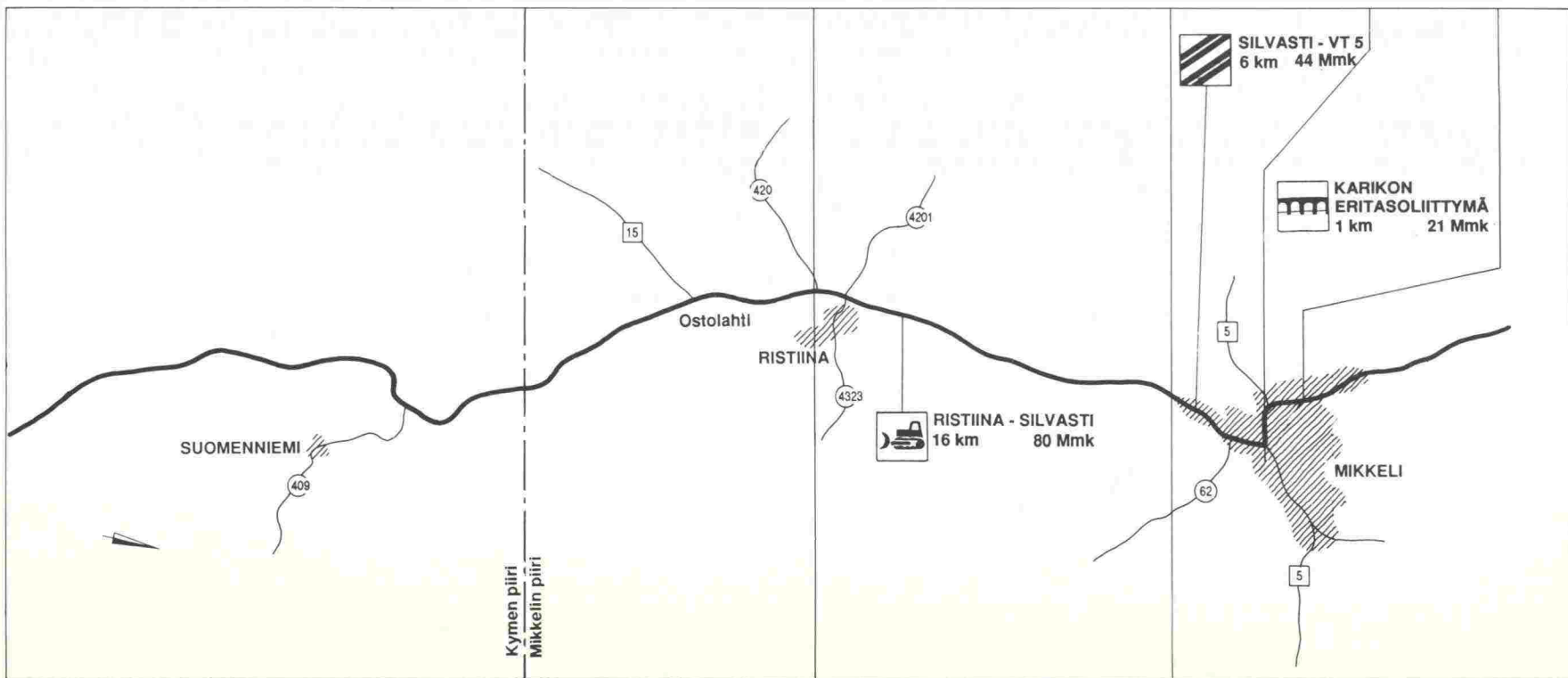
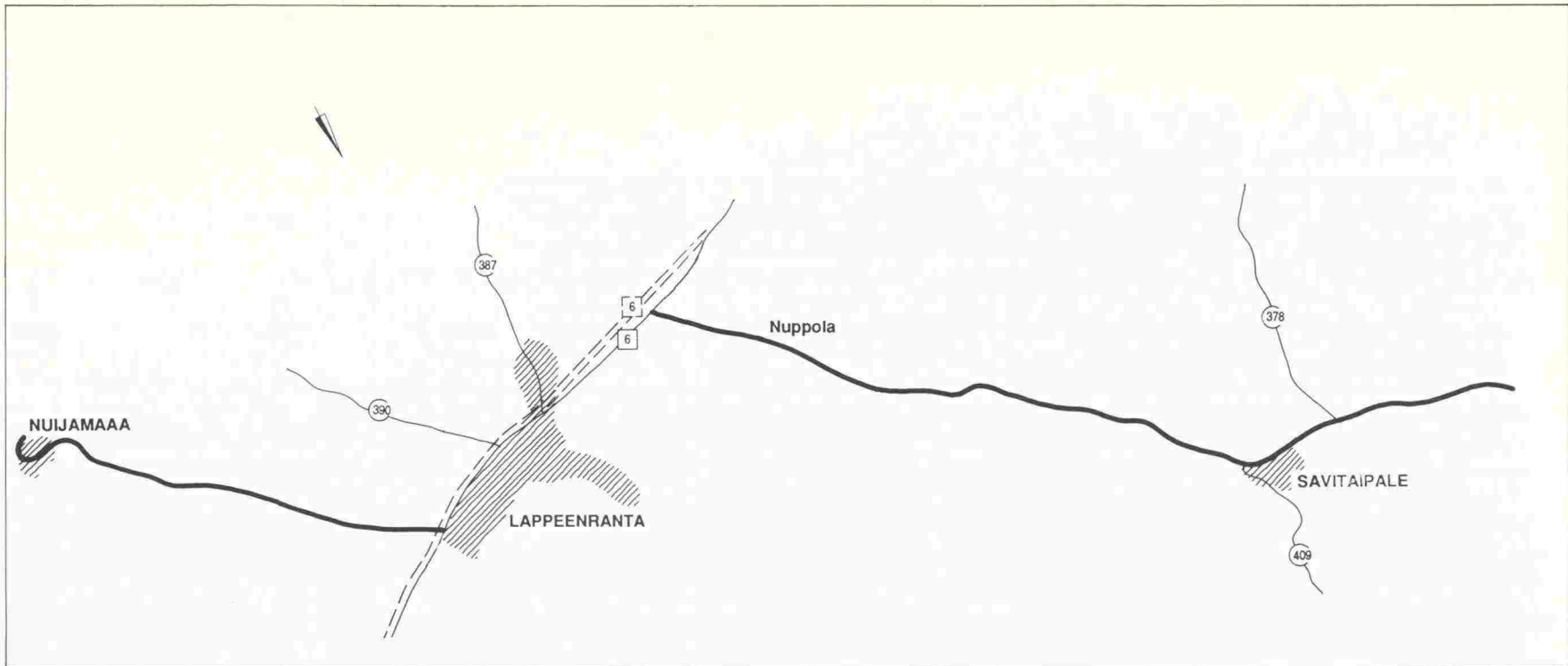


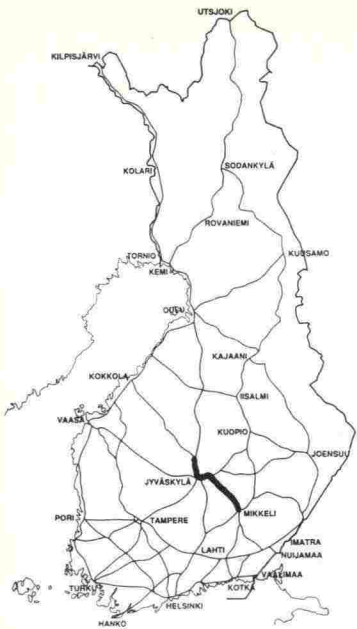
VT 12
Tampere - Kouvola
 tiejakso Nastola - Kouvola



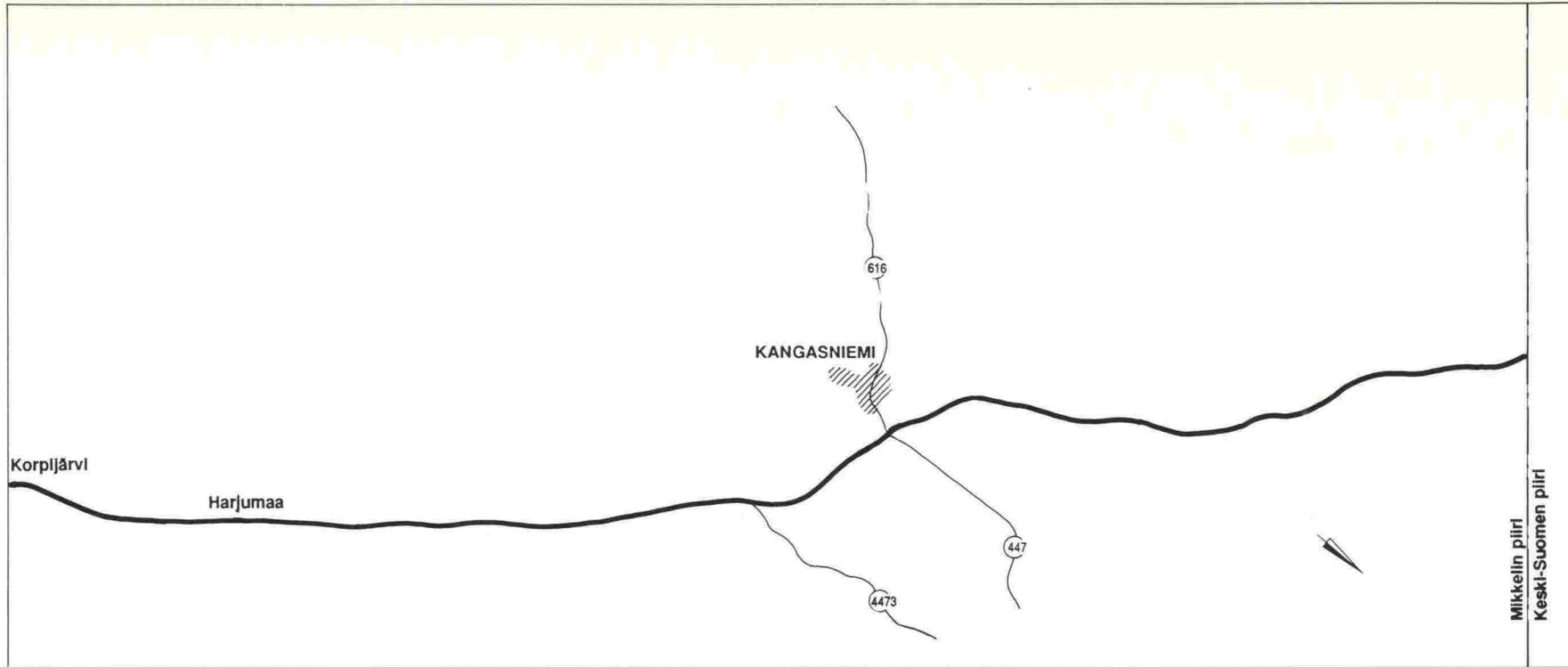


VT 13
Nuijamaa - Jyväskylä - Kokkola
 tiejakso Selkäharju - Mikkeli

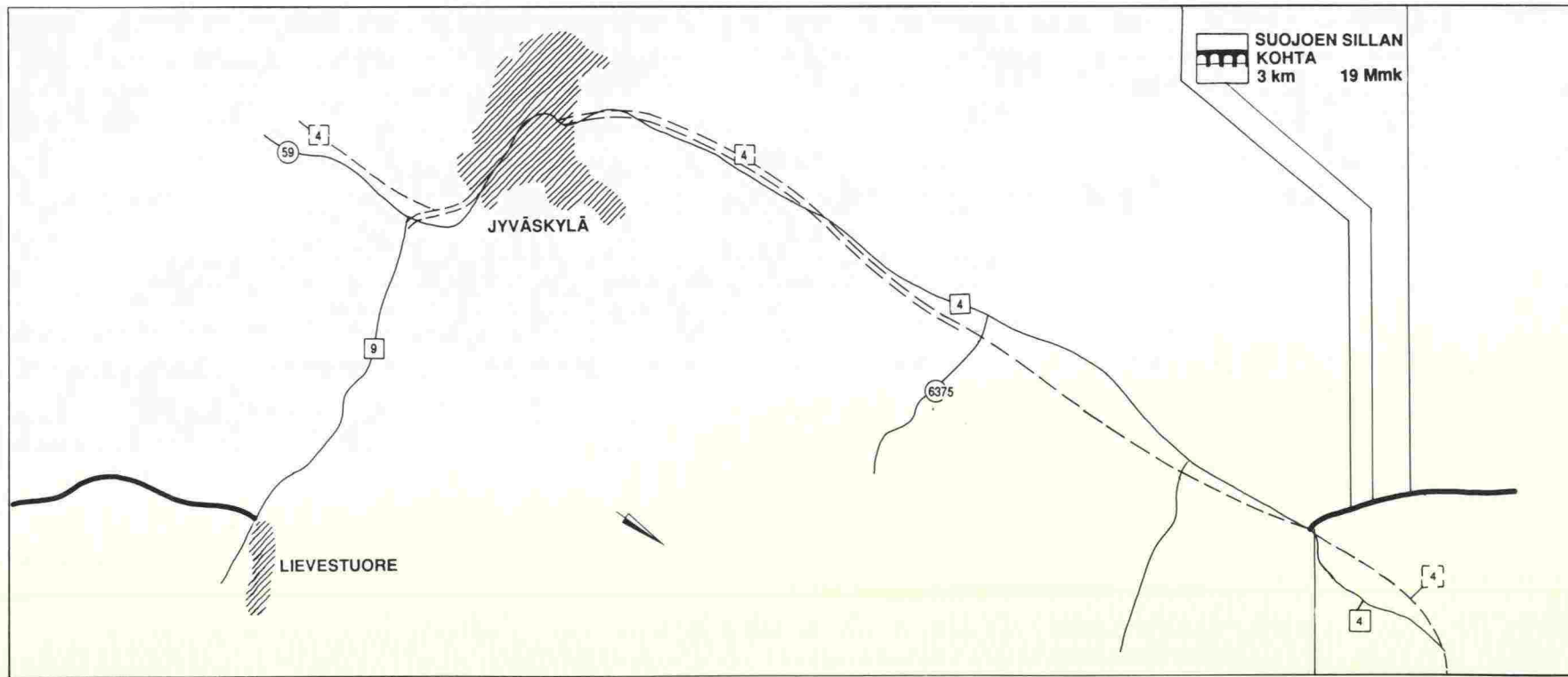


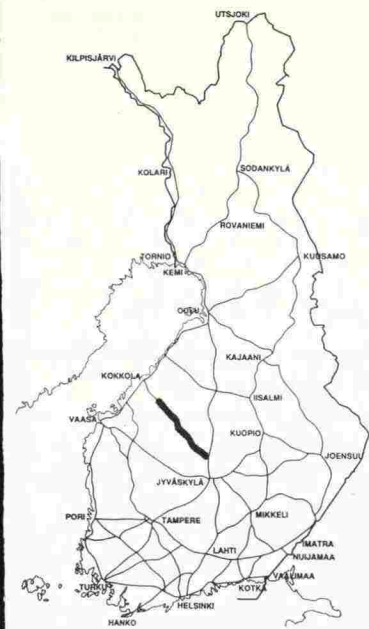


VT 13
 Nuijamaa - Jyväskylä - Kokkola
 tiejakso Mikkeli - Parantala

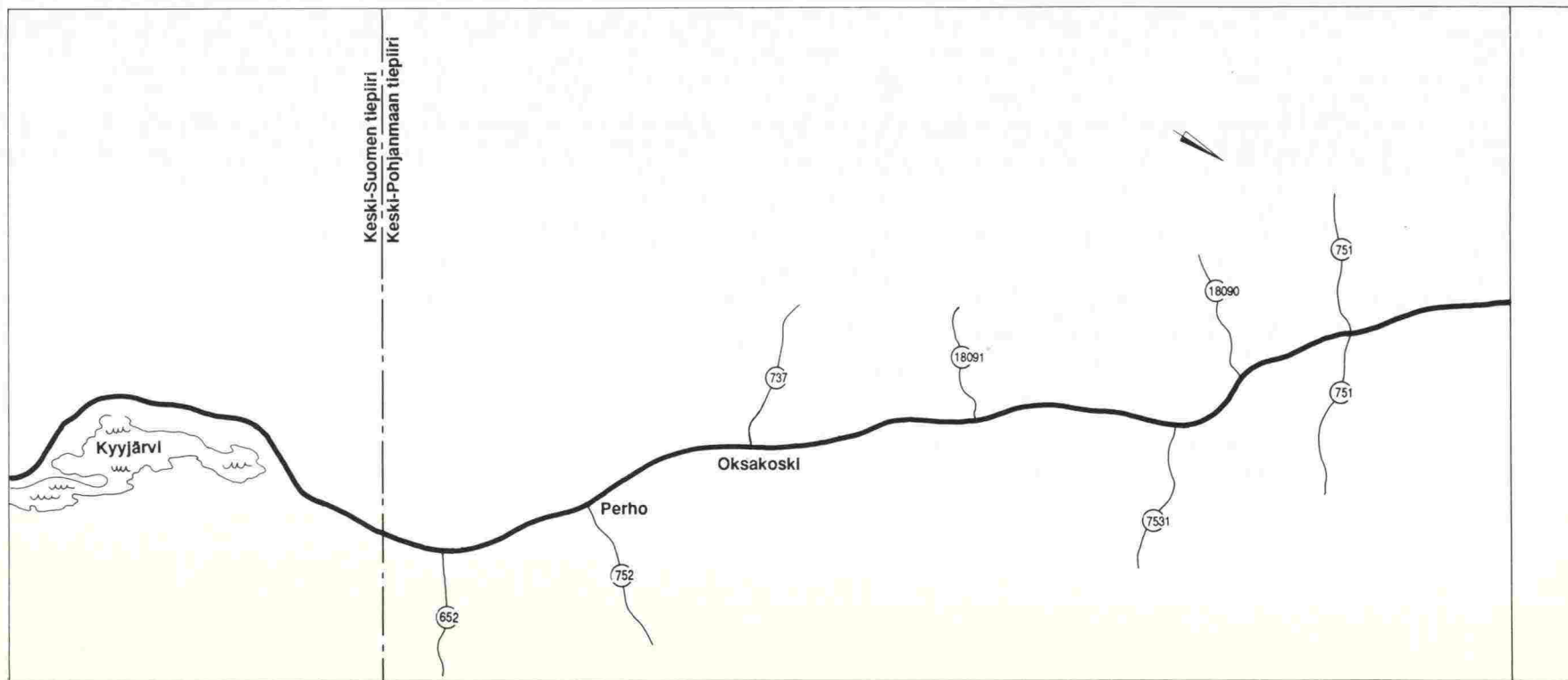
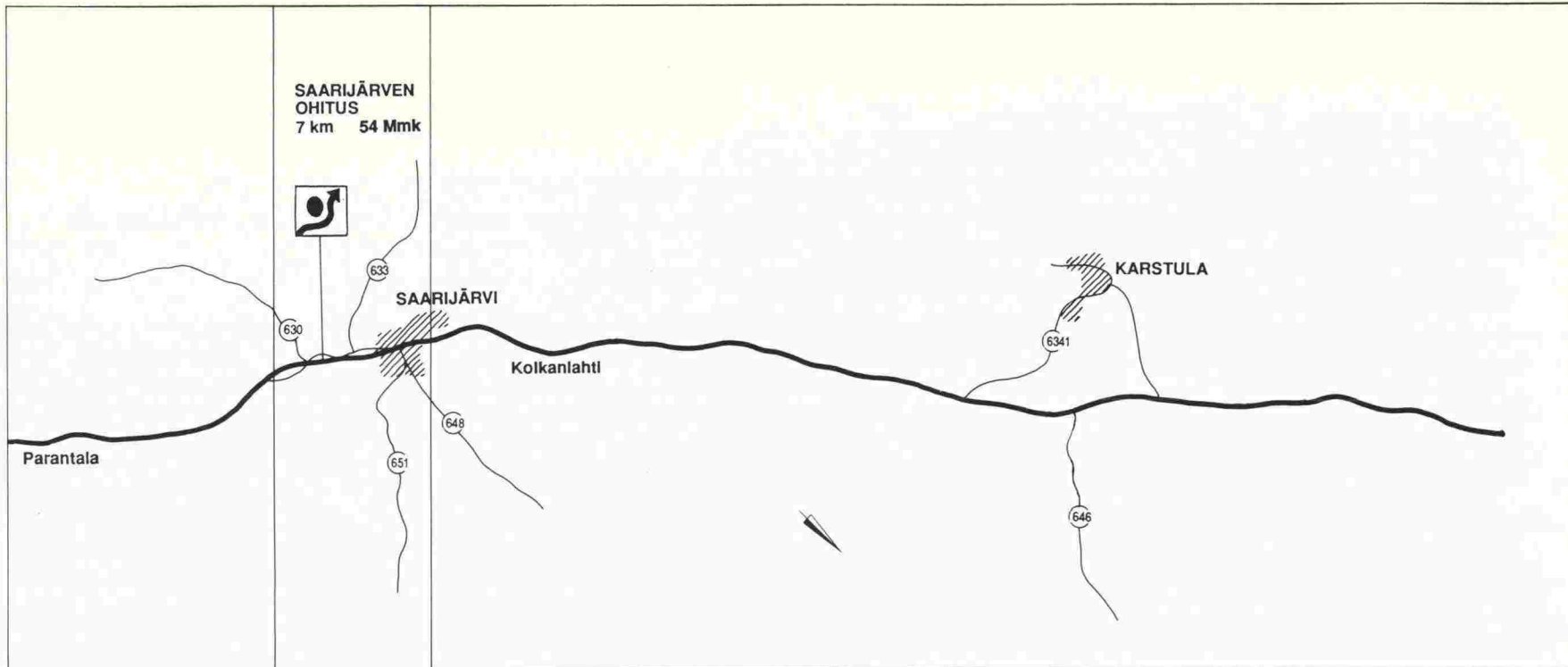


Mikkelin piiri
 Keski-Suomen piiri

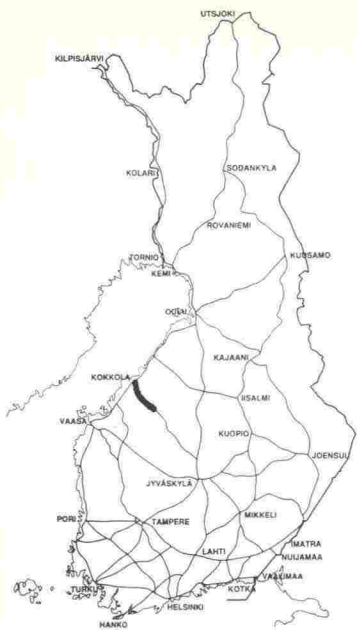





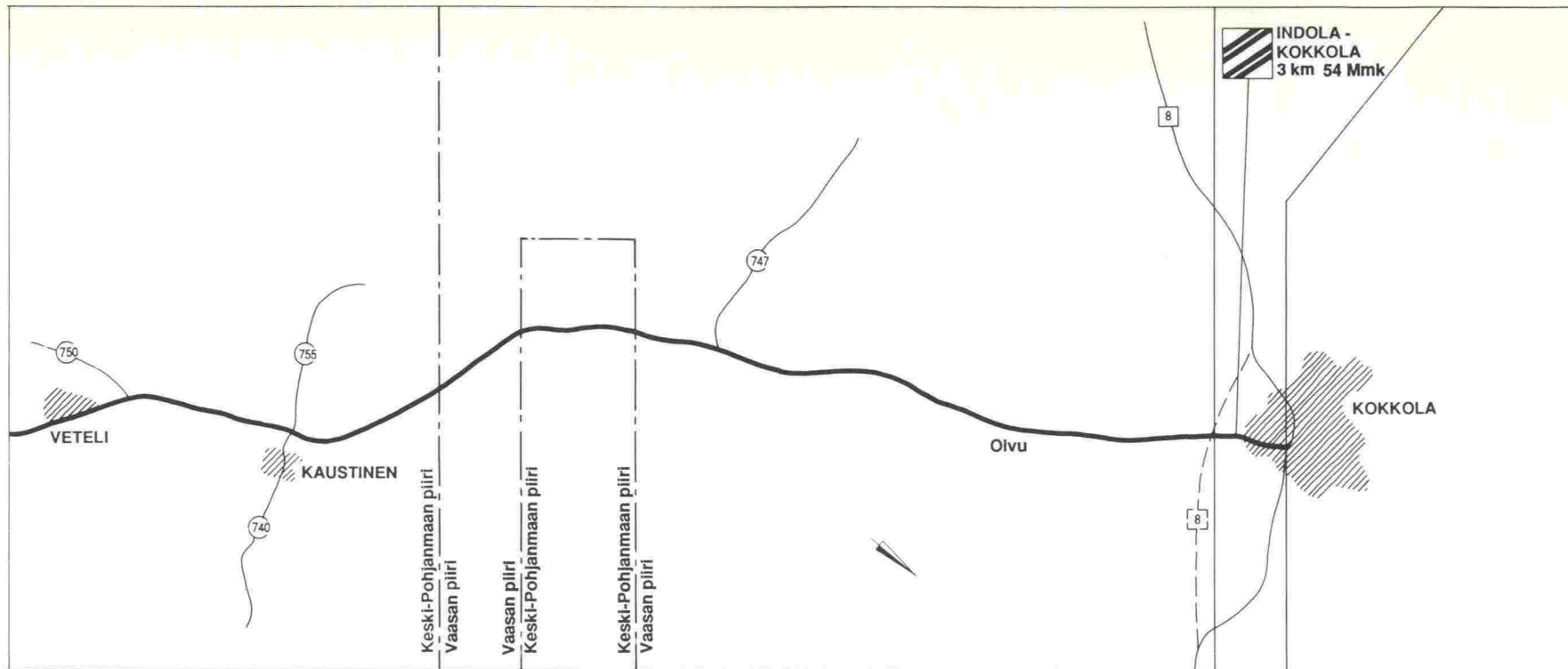
VT 13
 Nuijamaa - Jyväskylä - Kokkola
 tiejakso Parantala - Veteli

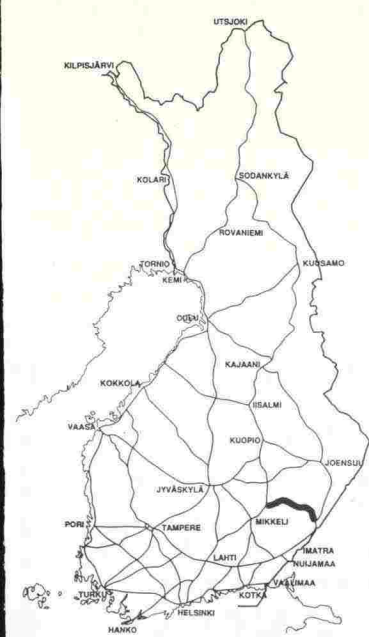


0 2 4 10 km

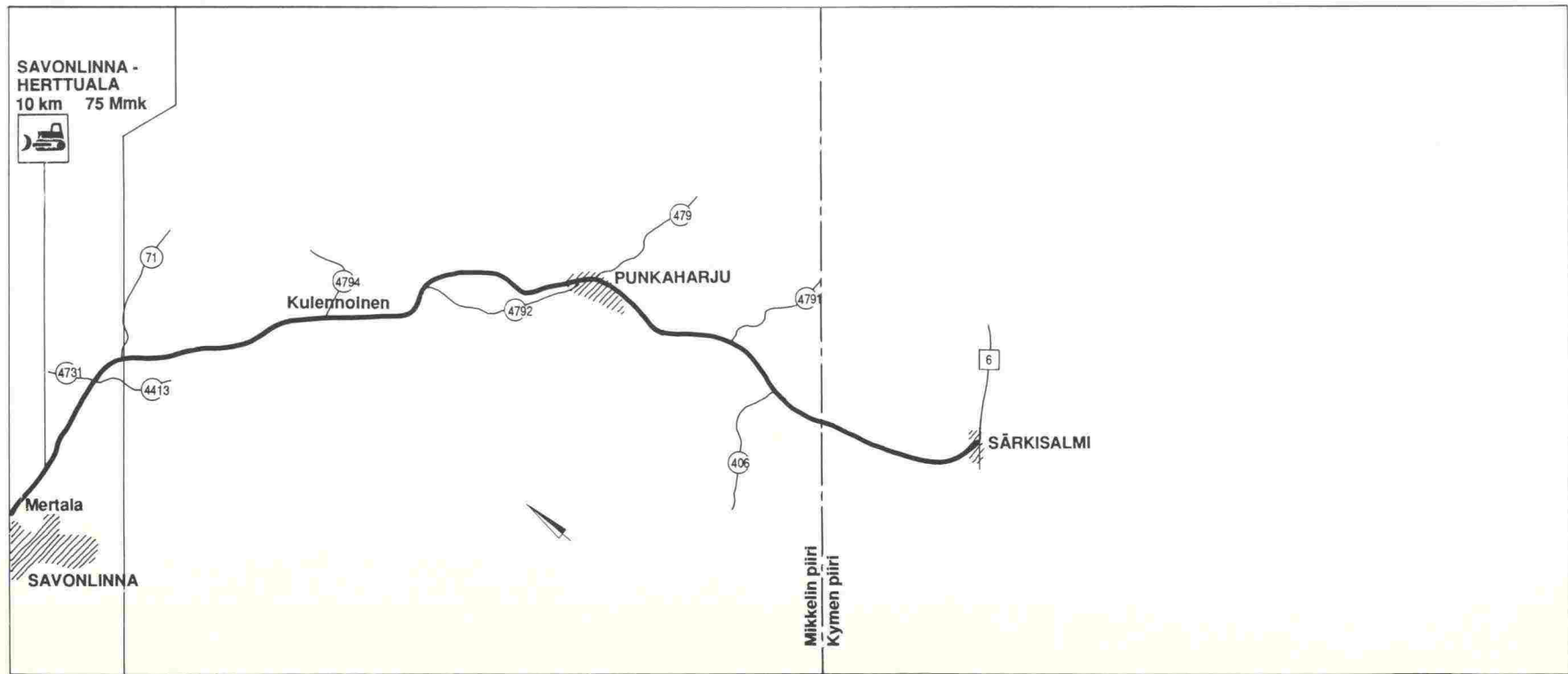
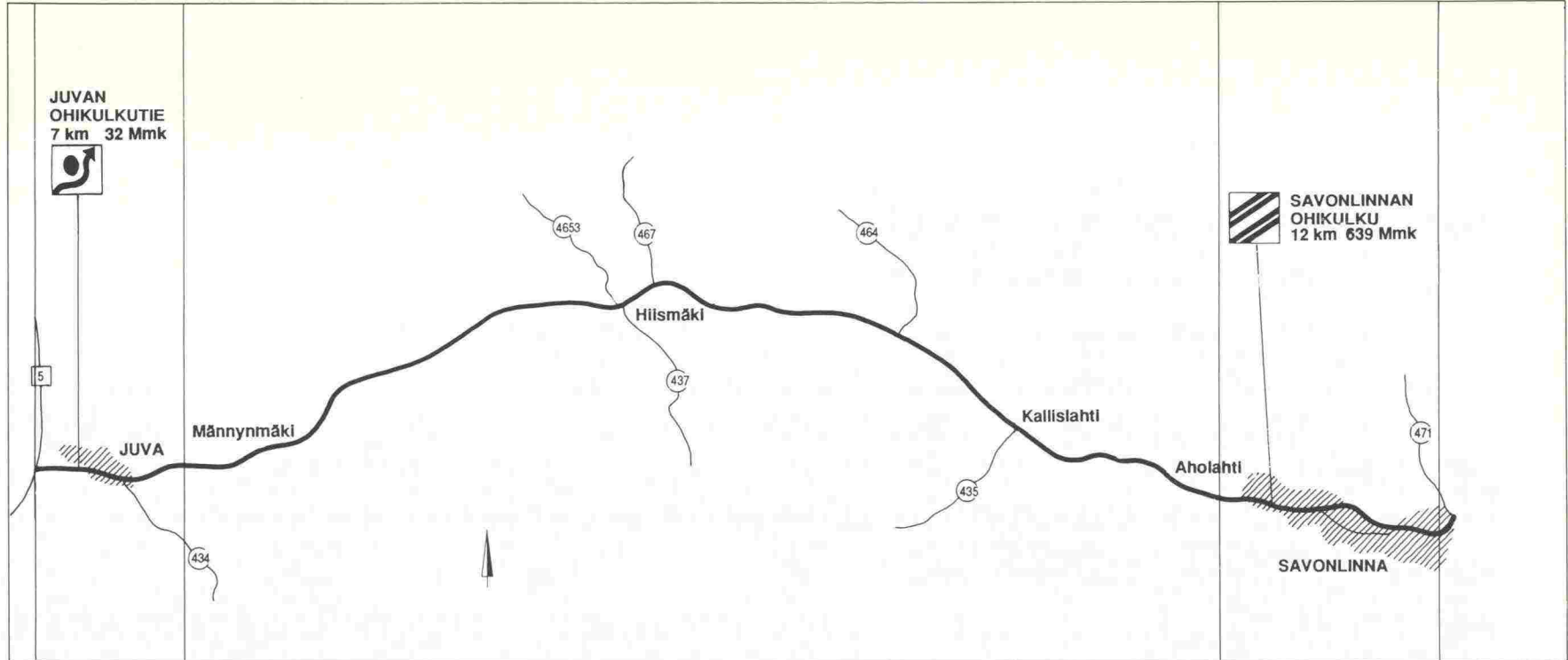


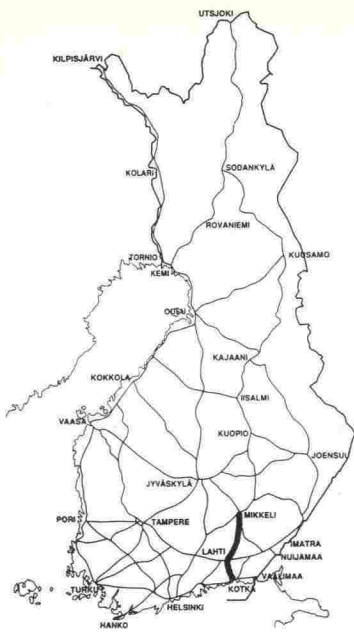
VT 13
 Nuijamaa - Jyväskylä - Kokkola
 tiejakso Veteli - Kokkola



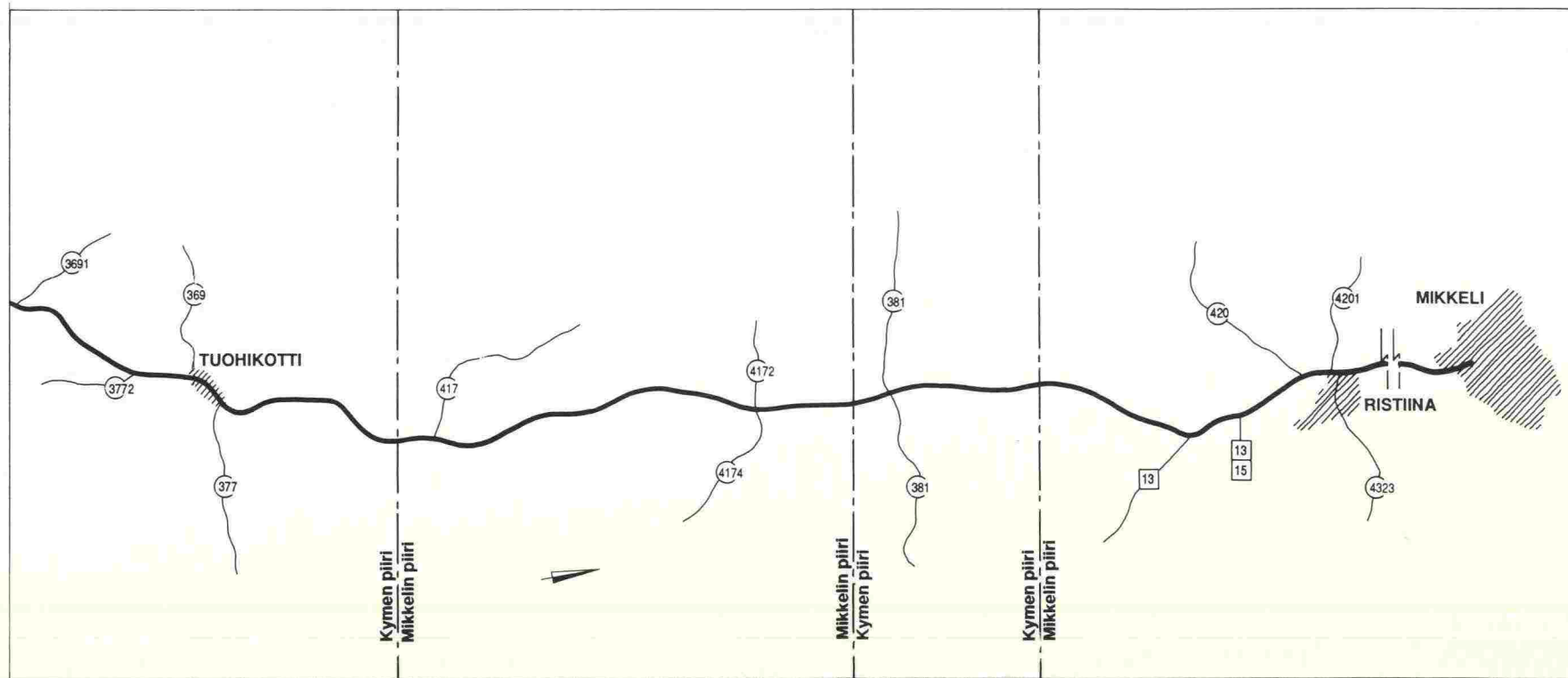
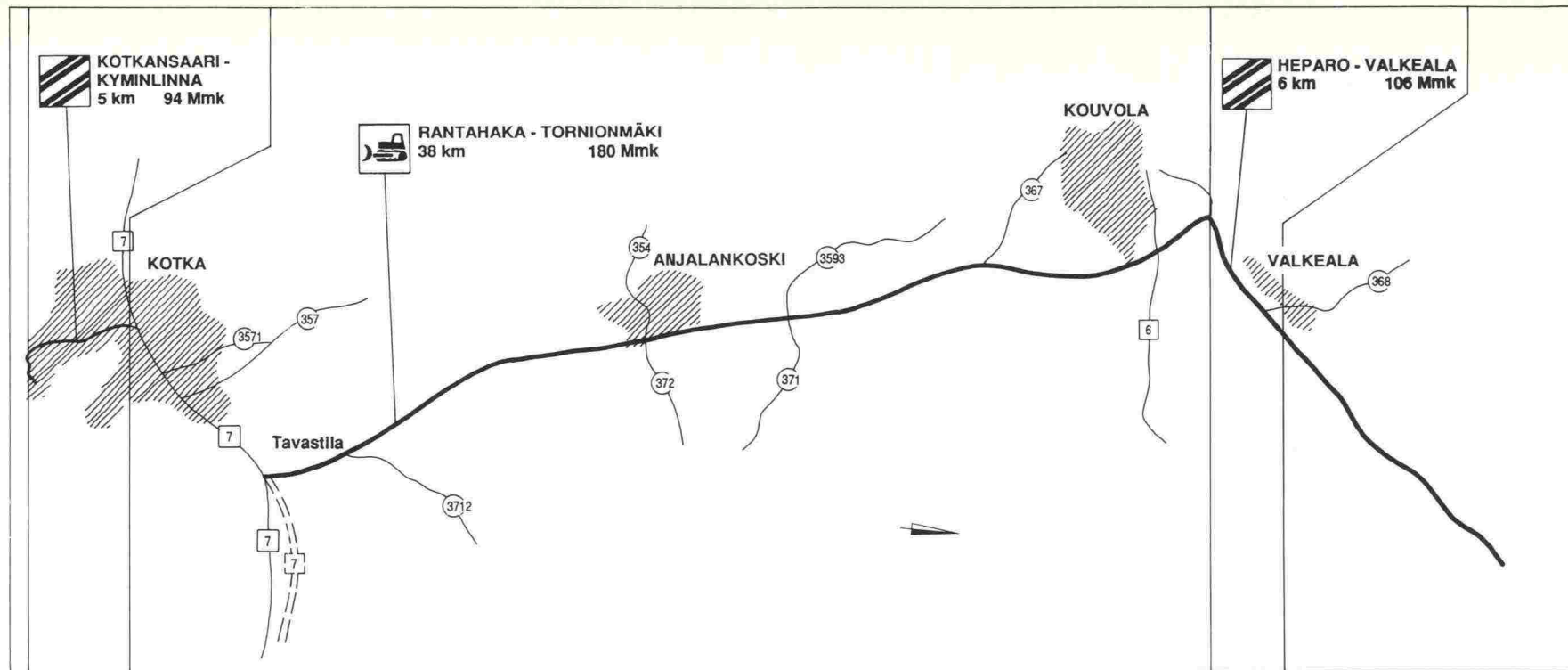


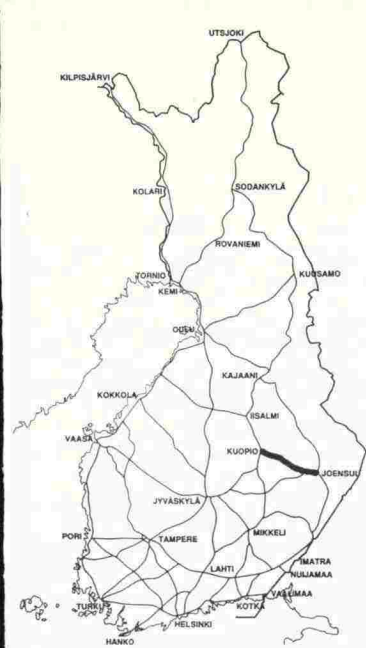
VT 14
Juva - Särkisalmi
tiejakso Juva - Särkisalmi



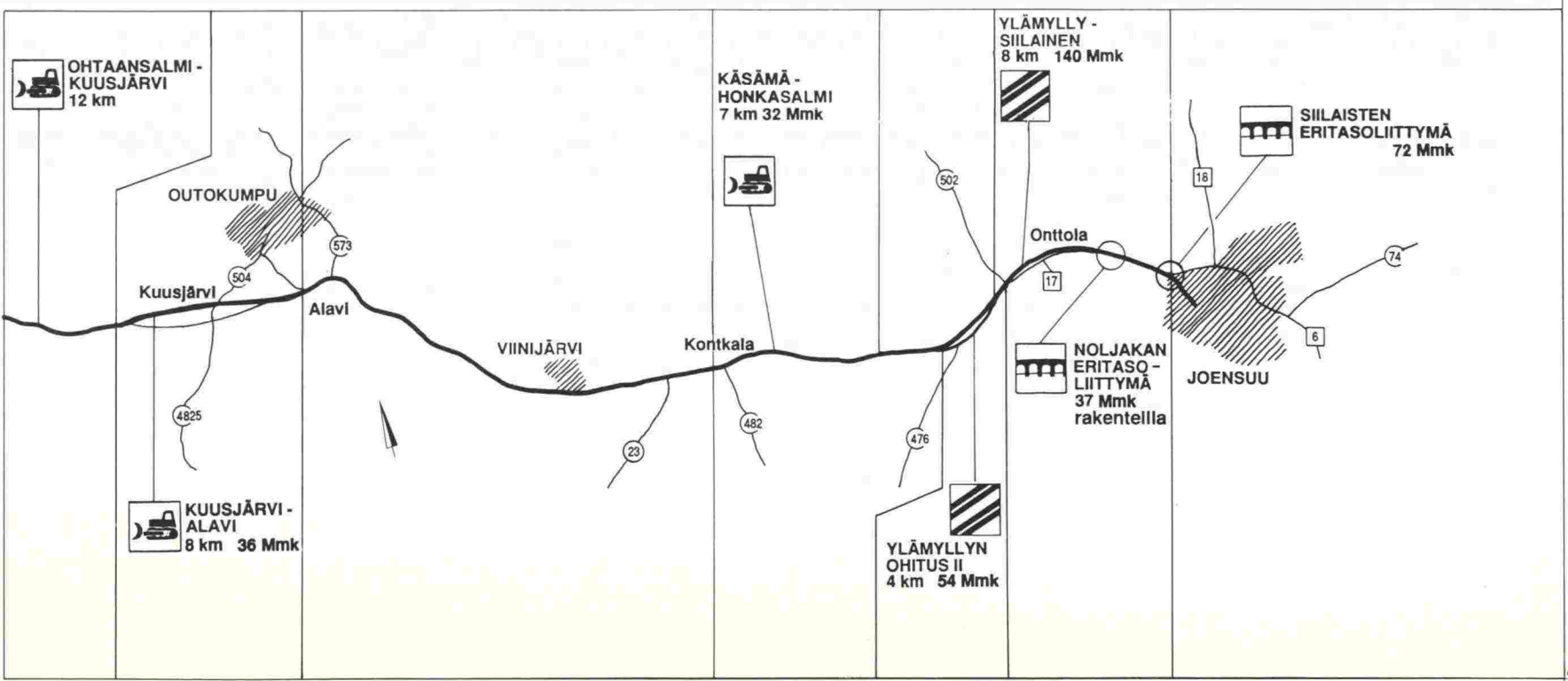
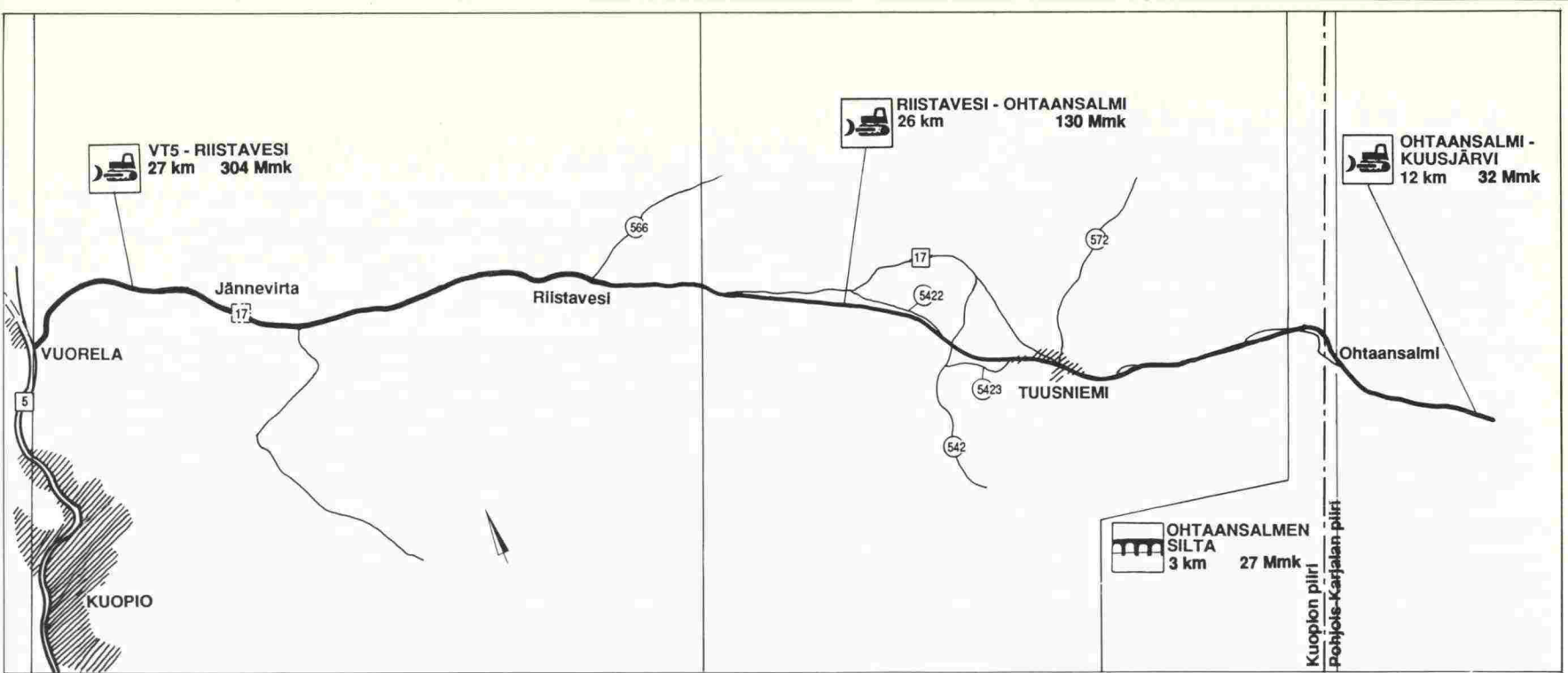


VT 15
Kotka - Mikkeli
 tiejakso Kotka - Mikkeli



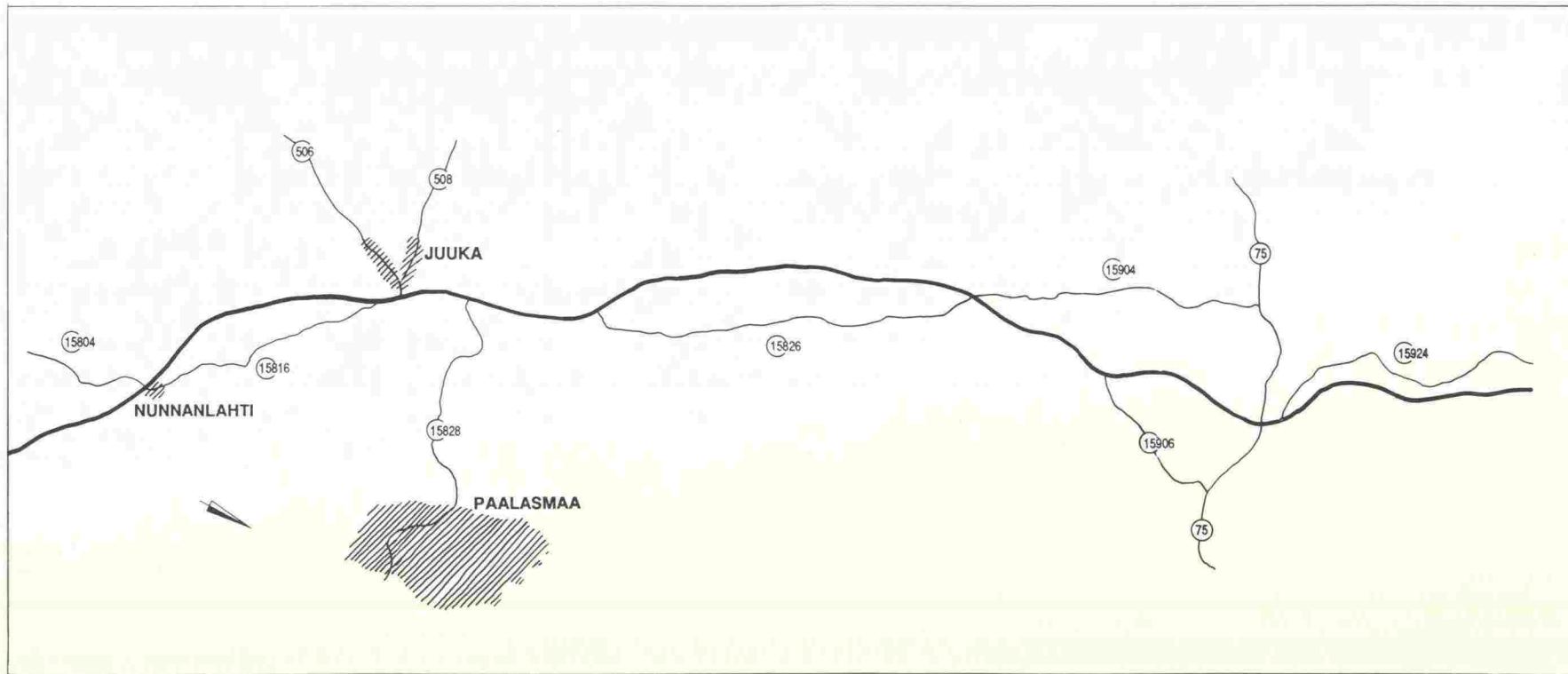
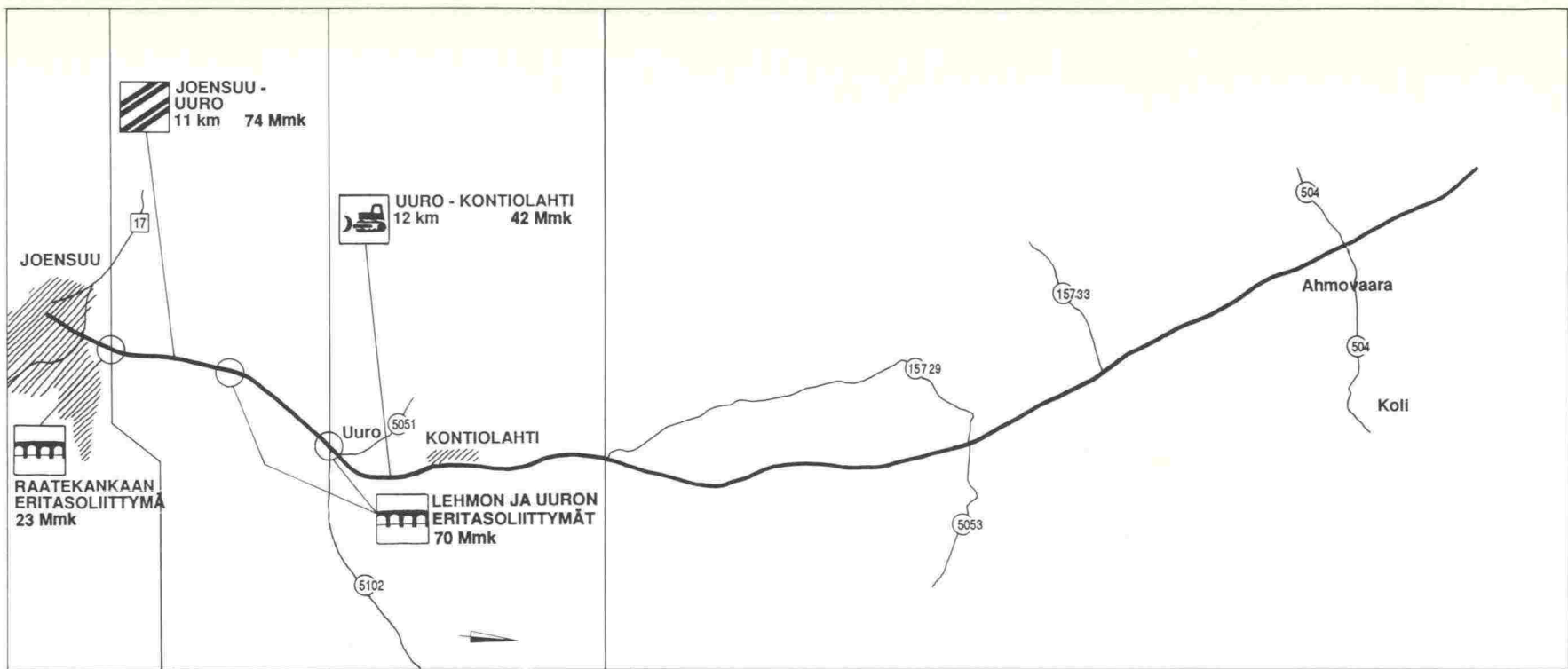


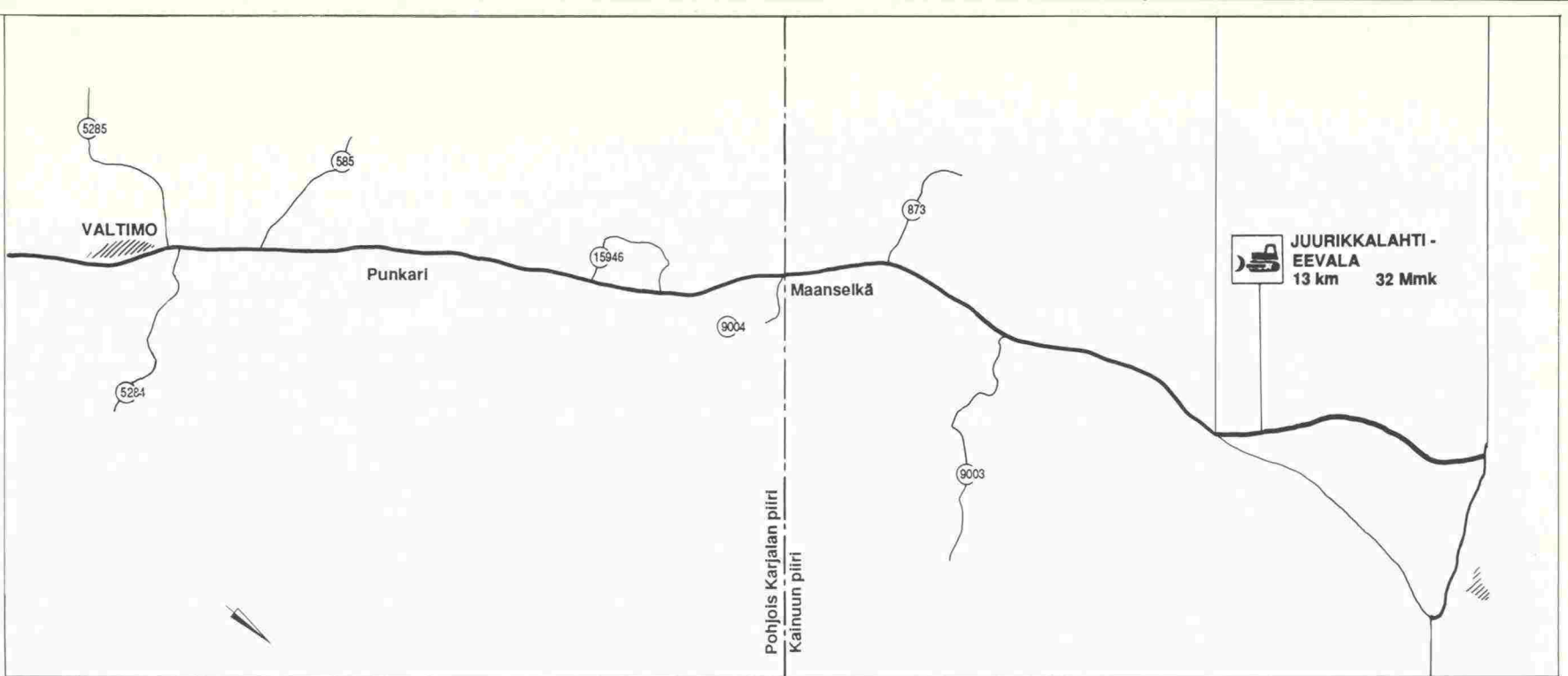
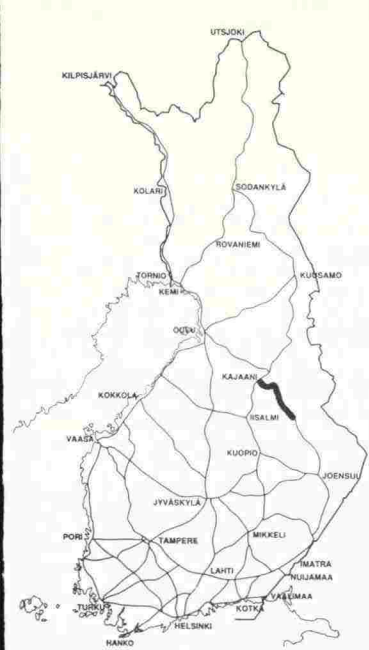
VT 17
Kuopio - Joensuu
 tiejakso Kuopio - Joensuu



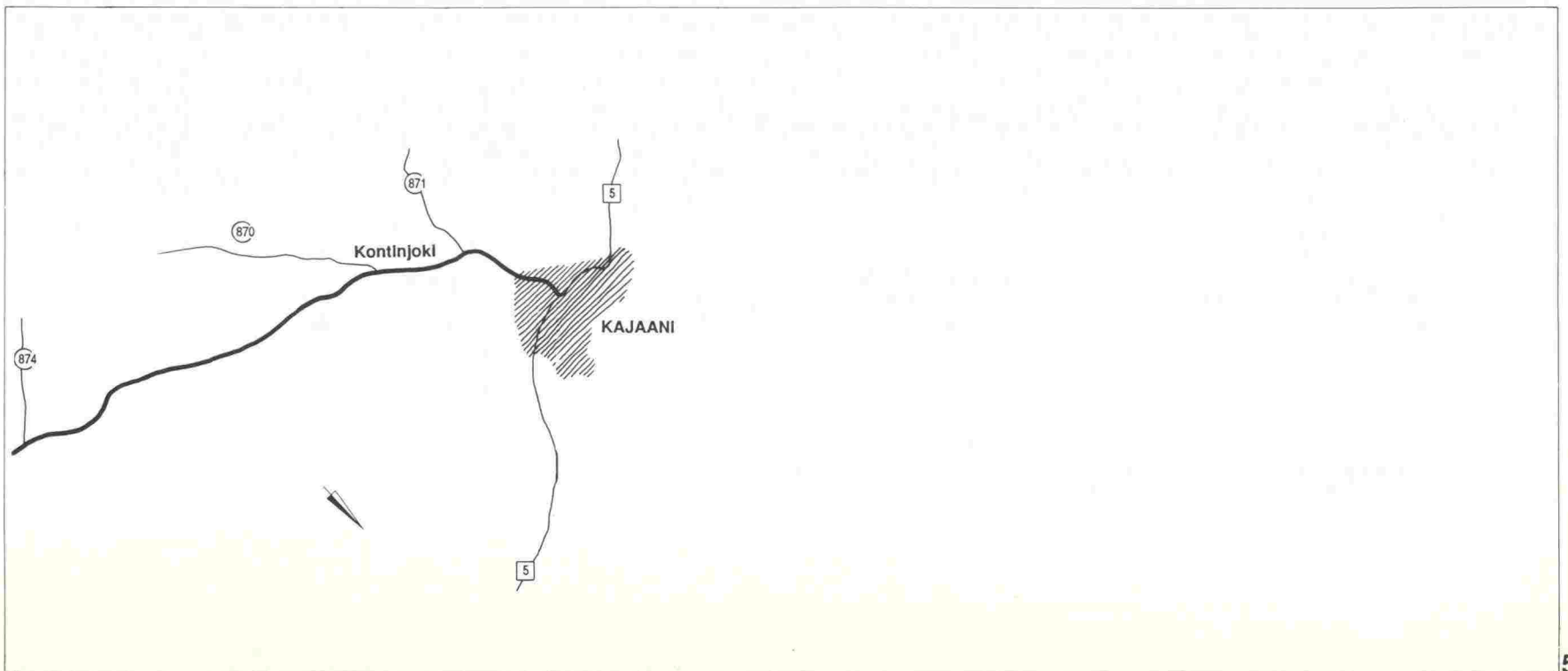


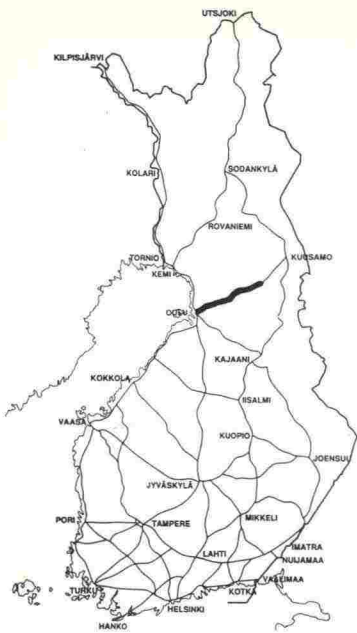
VT 18
Joensuu - Kajaani
 Tiejakso Joensuu - Valtimo



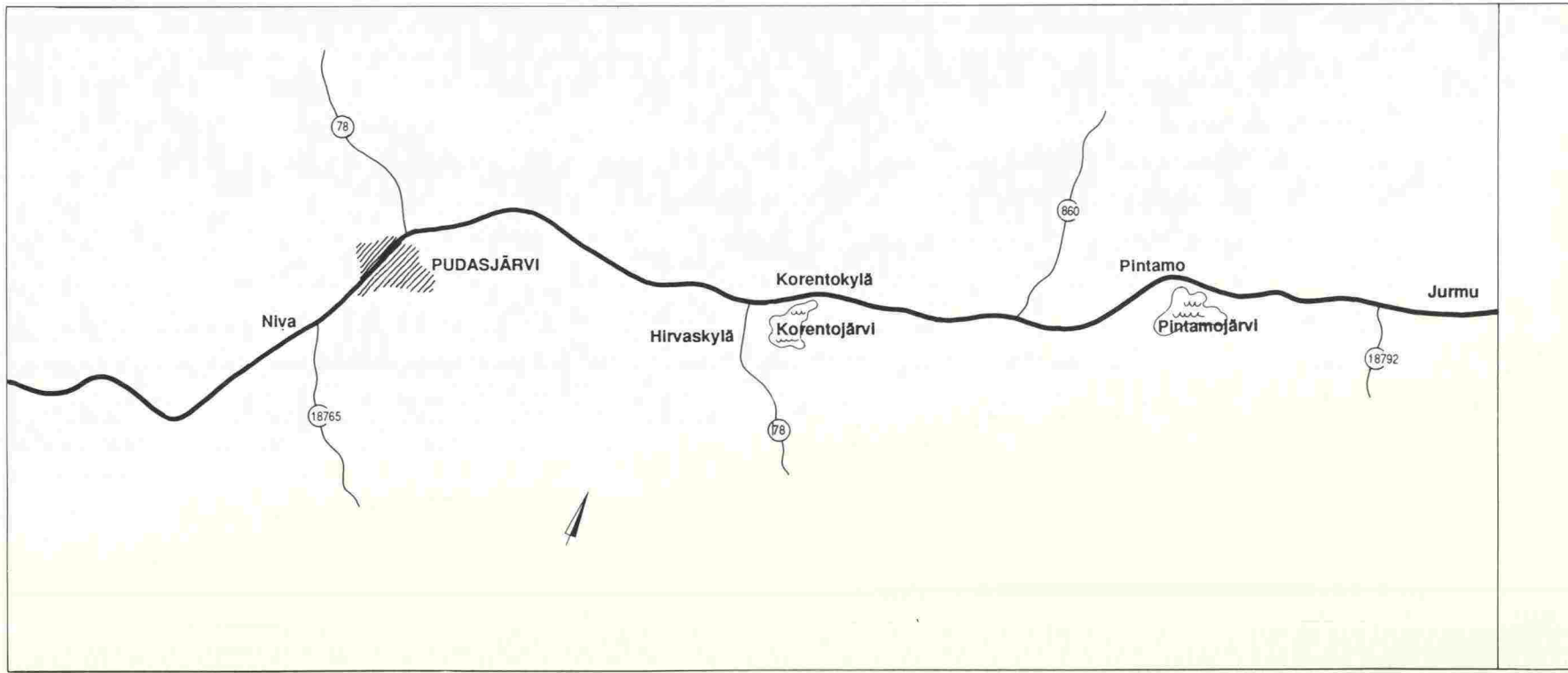
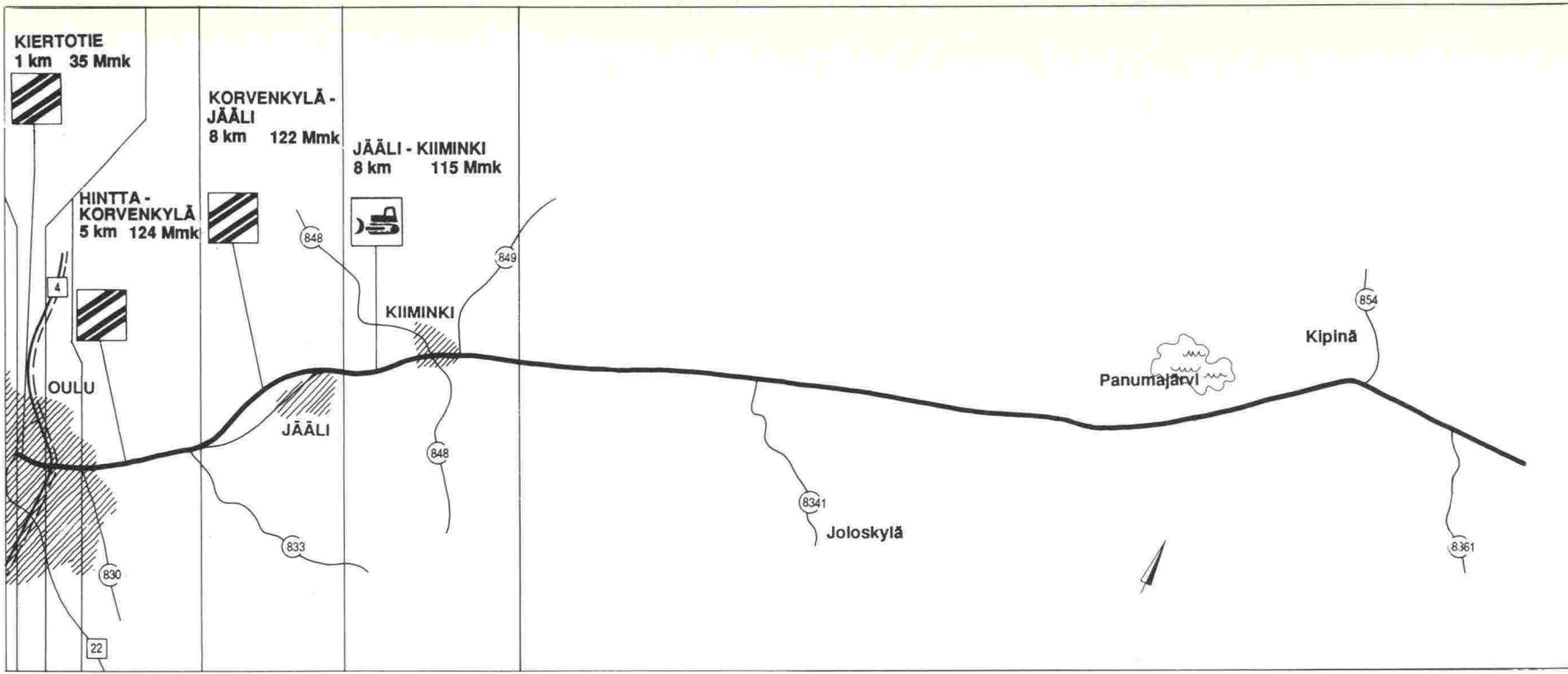


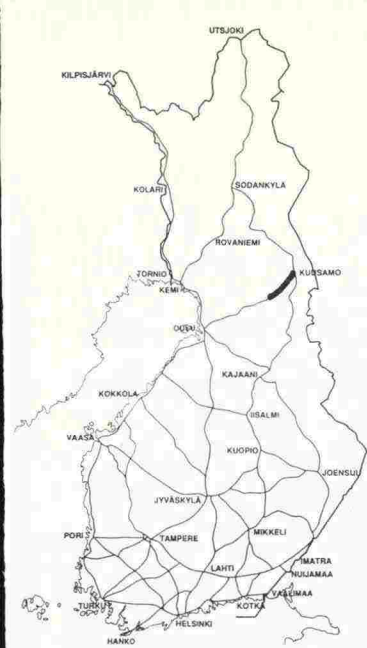
VT 18
Joensuu - Kajaani
 Tiejakso Valtimo - Kajaani




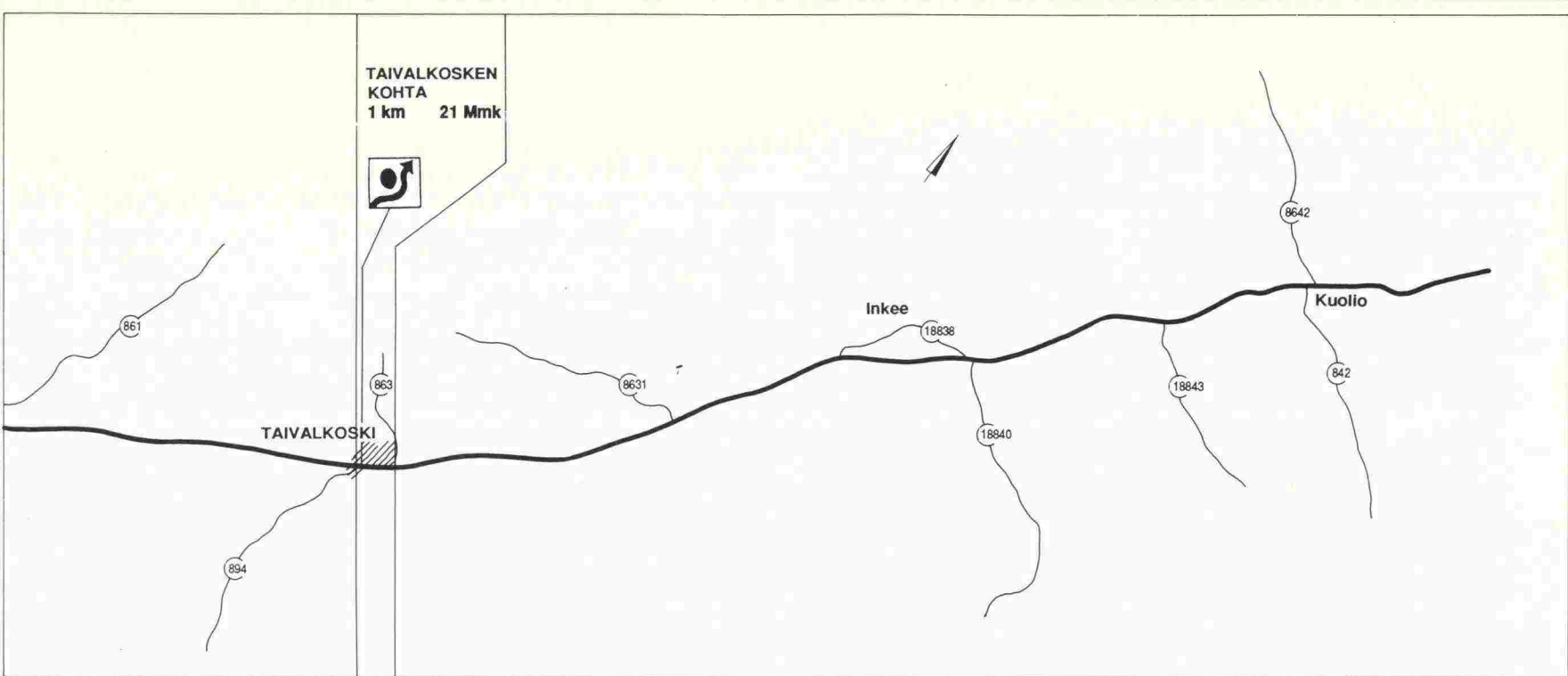


VT 20
 Oulu - Kuusamo
 tiejakso Oulu - Jurmu

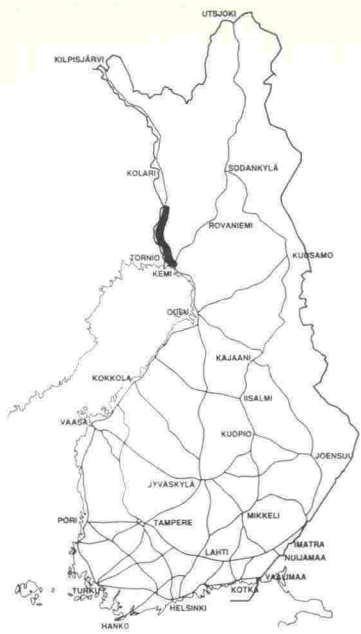




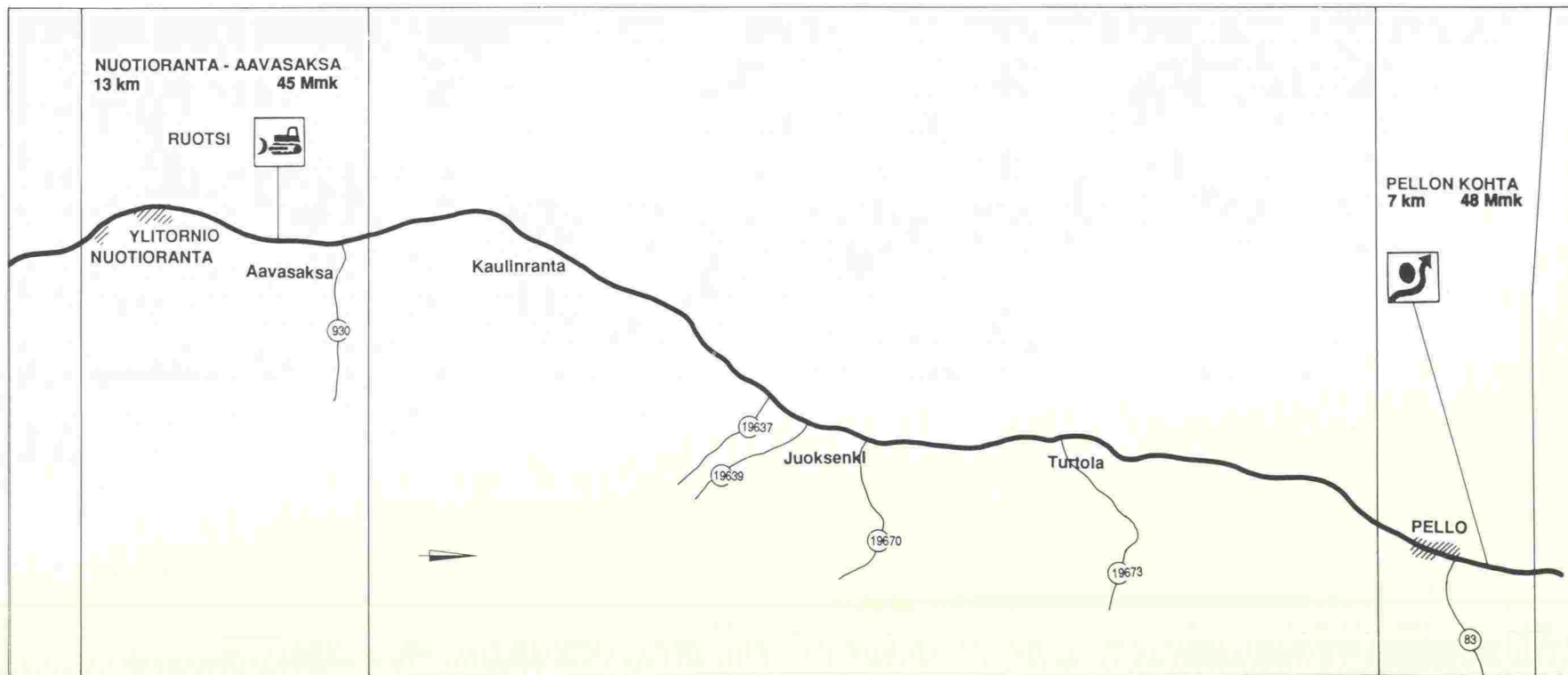
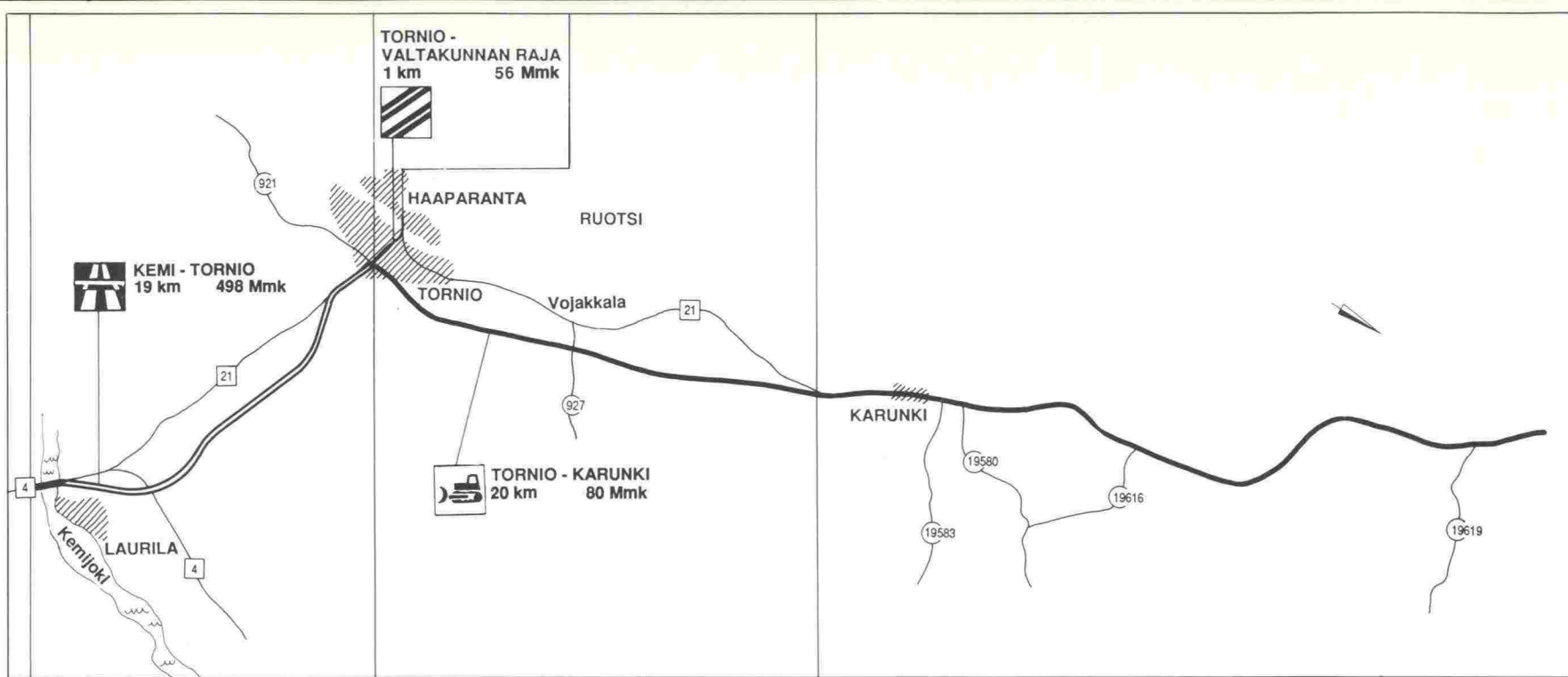
VT 20
 Oulu - Kuusamo
 tiejakso Jurmu - Kuusamo

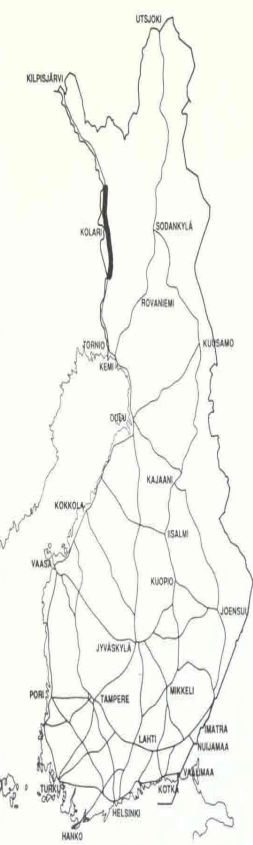


0 2 4 10 km

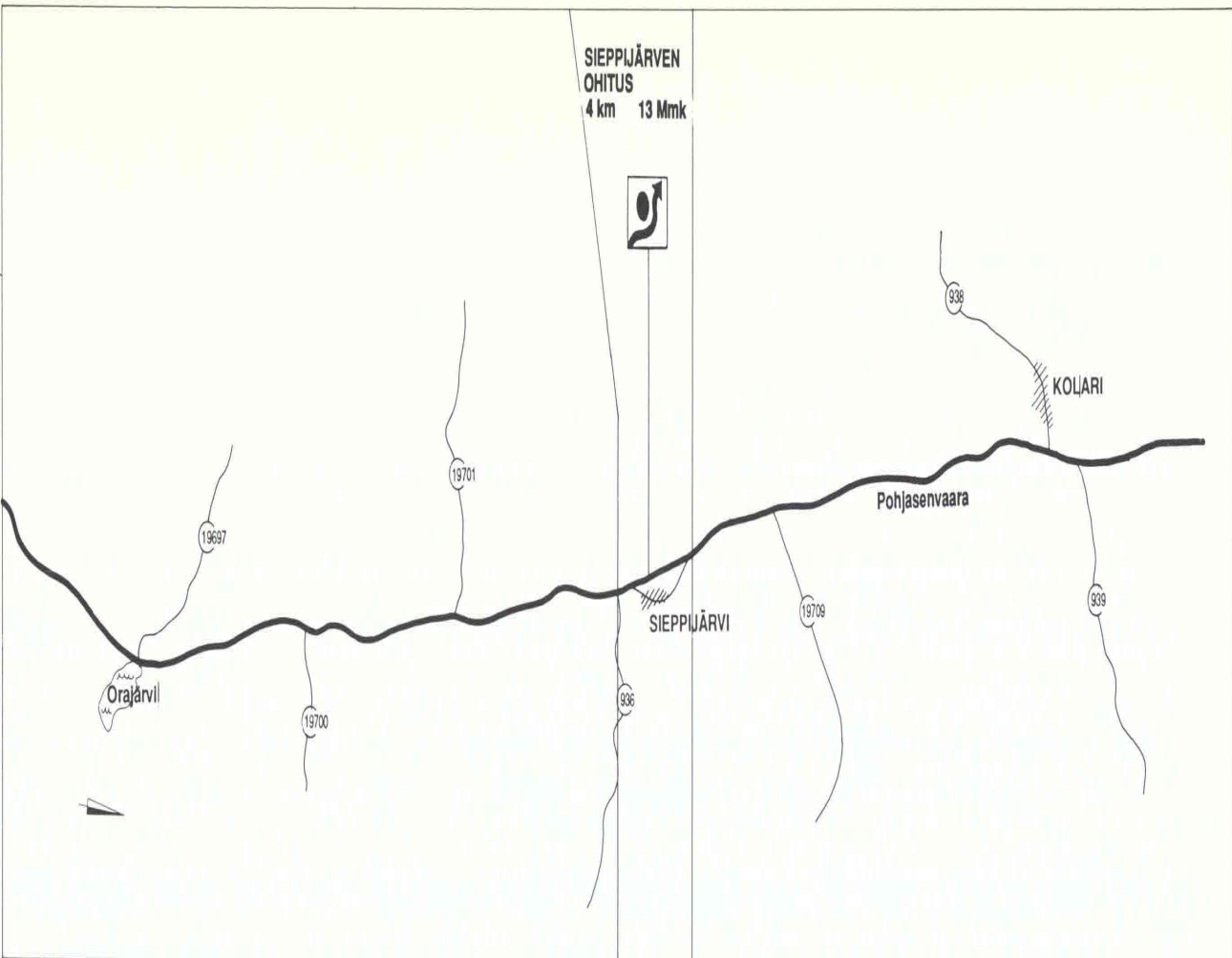


VT 21
Laurila - Kilpisjärvi
tiejakso Laurila - Pello

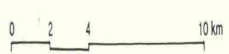
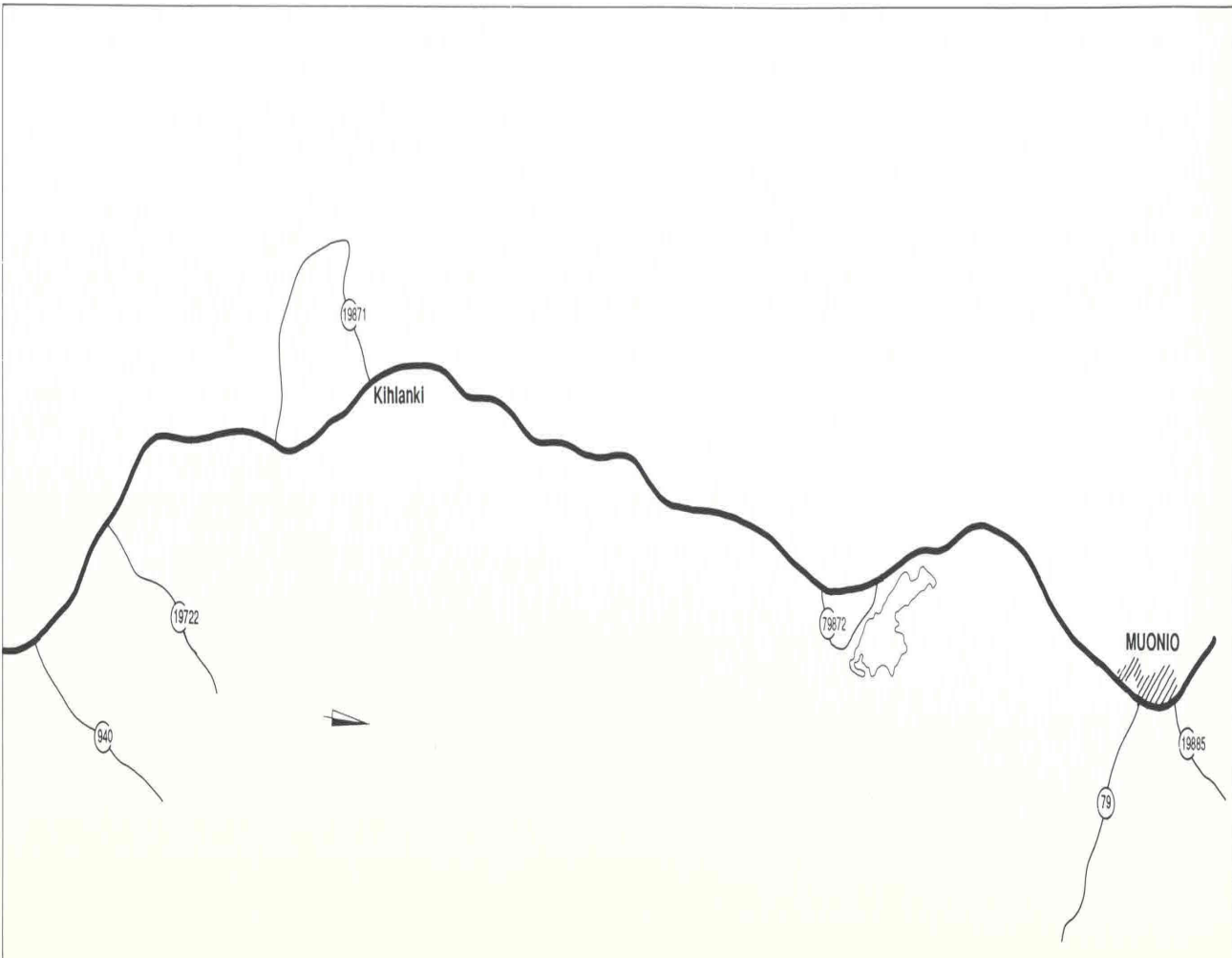


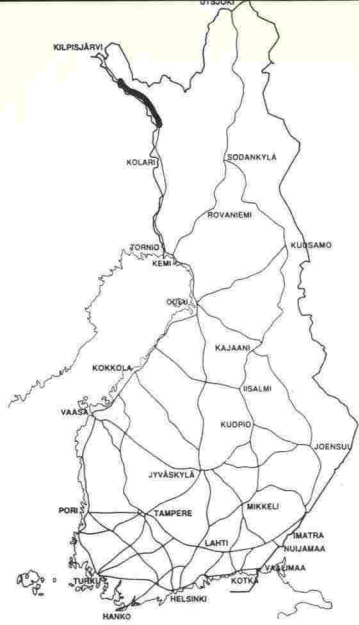


SIEPPIJÄRVEN
OHITUS
4 km 13 Mmk



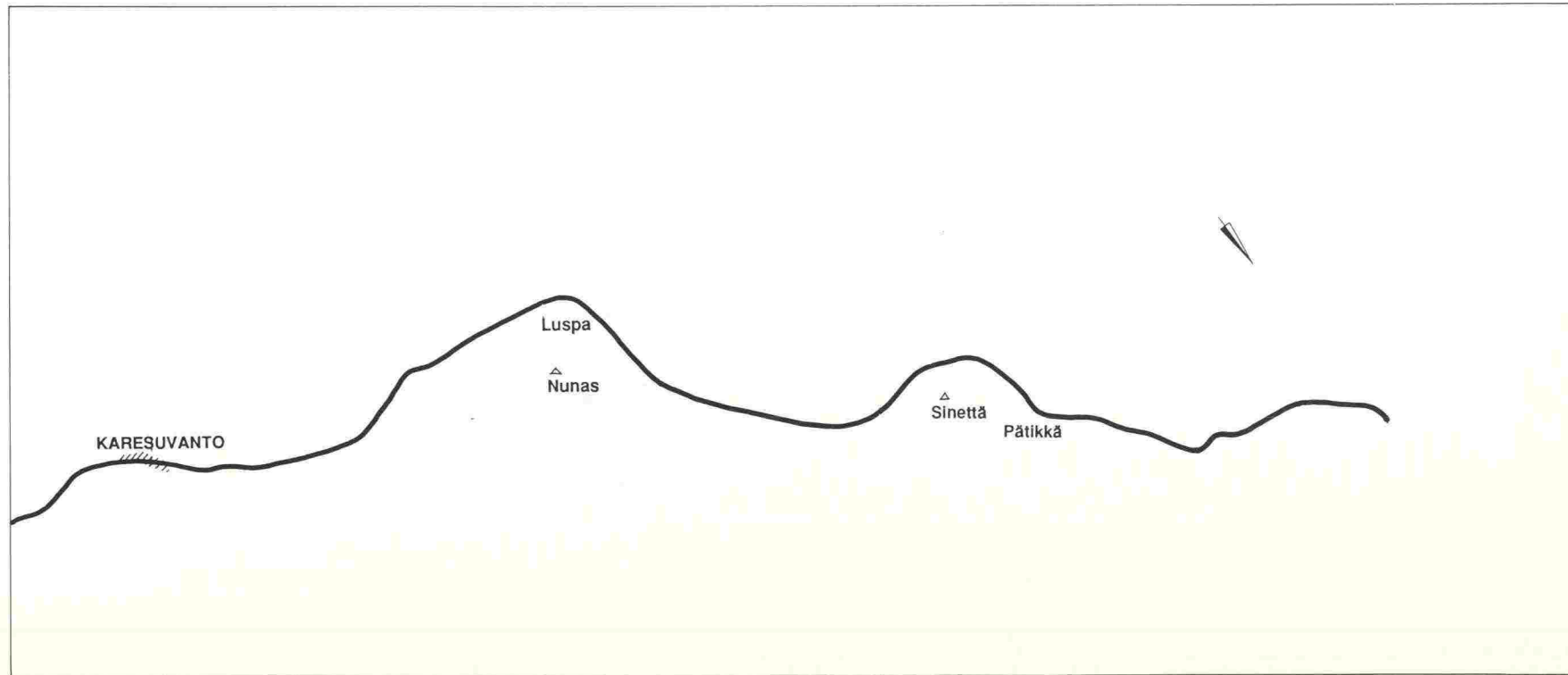
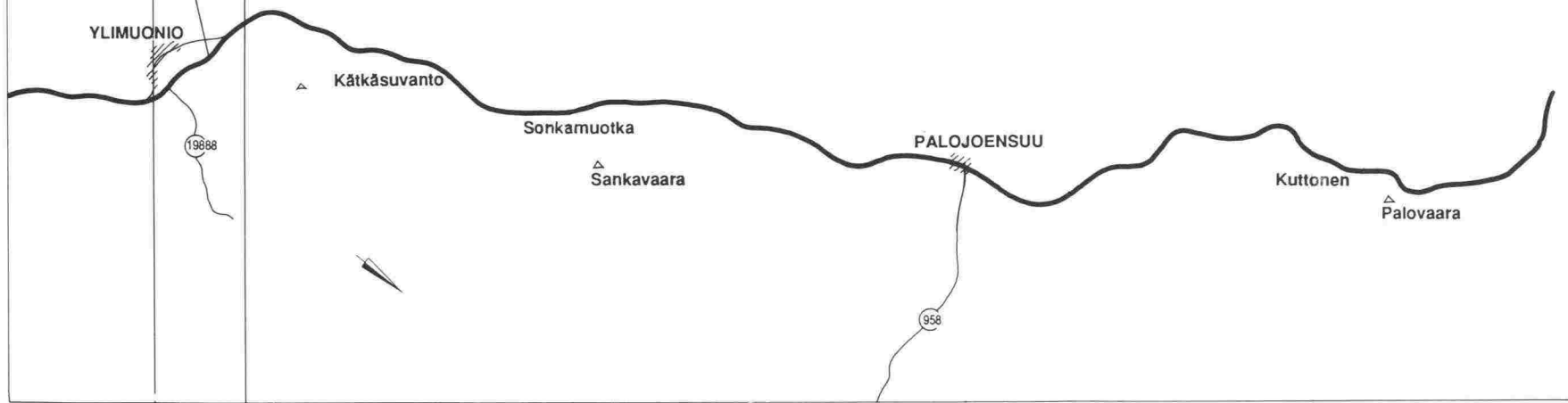
VT 21
Laurila - Kilpisjärvi -
tiejako Pello - Muonio

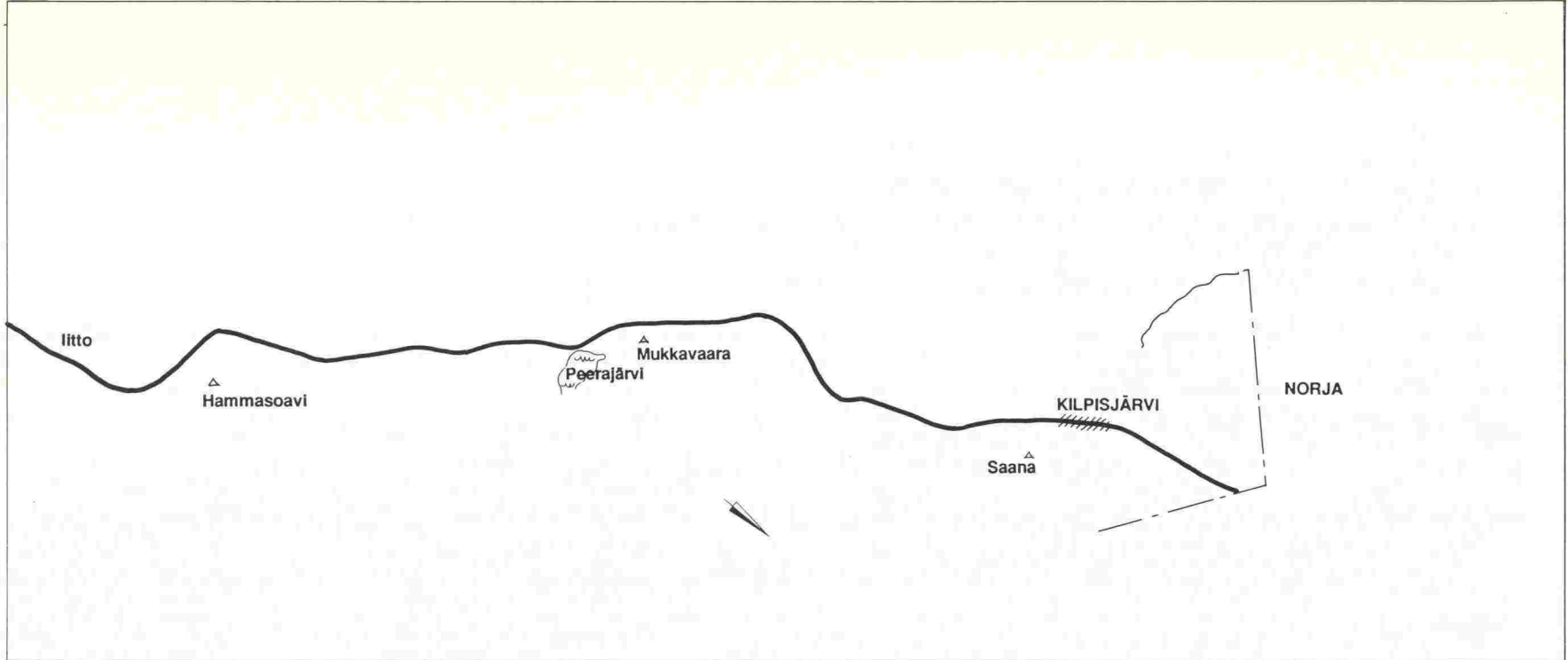
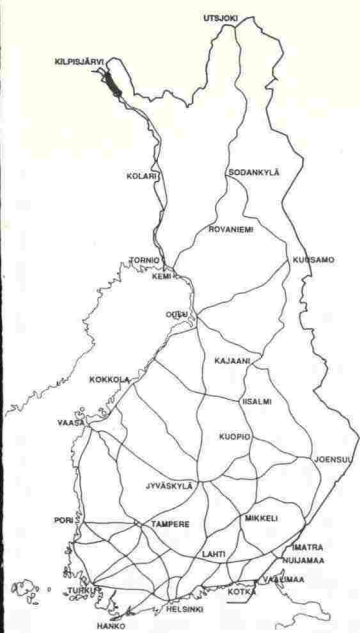





VT 21
Laurila - Kilpisjärvi
tiejakso Muonio - Iitto

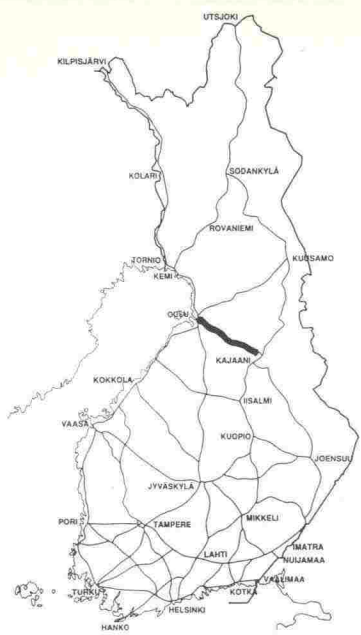
YLIMUONION
OHITUS
5 km 14 Mmk



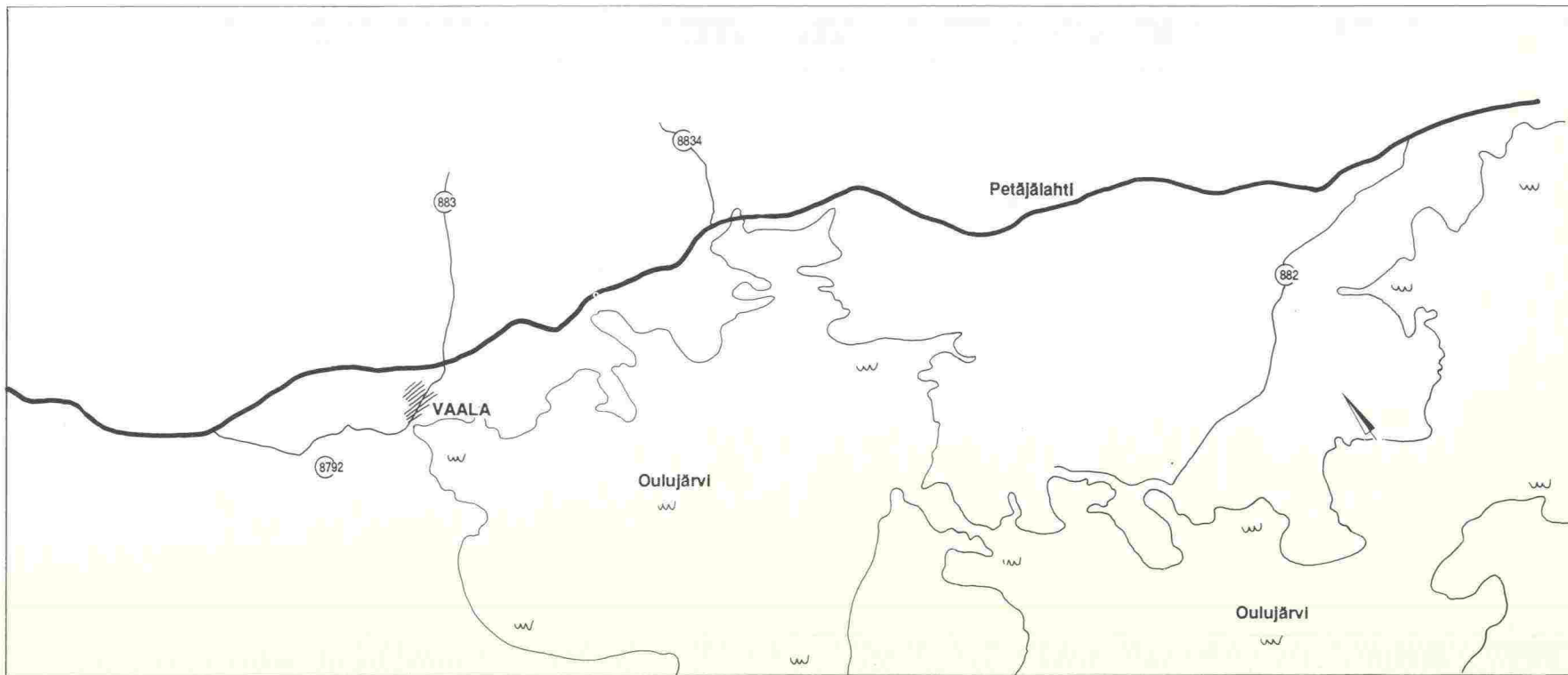
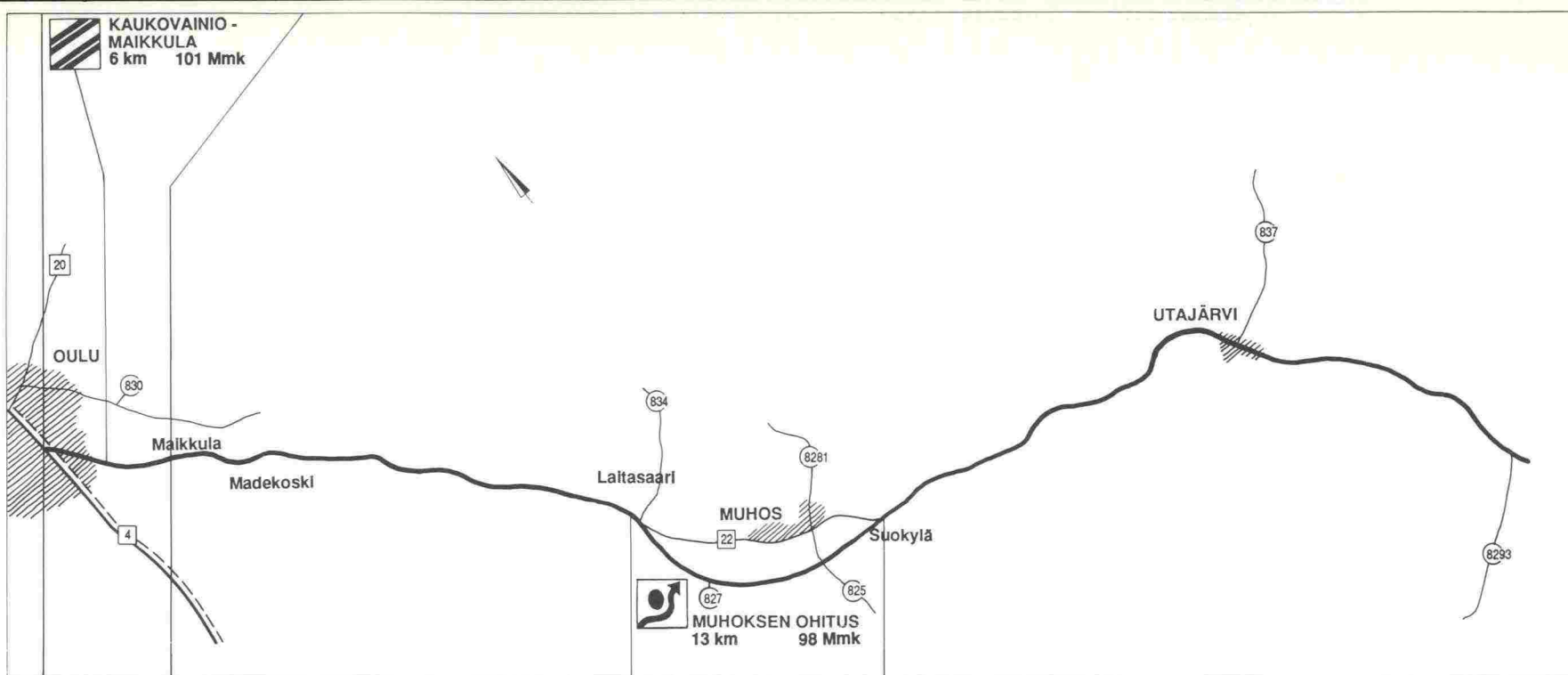



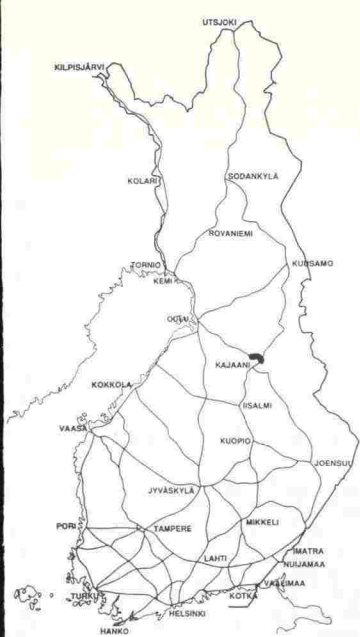
VT 21
 Laurila - Kilpisjärvi
 tiejakso litto - Norjan raja



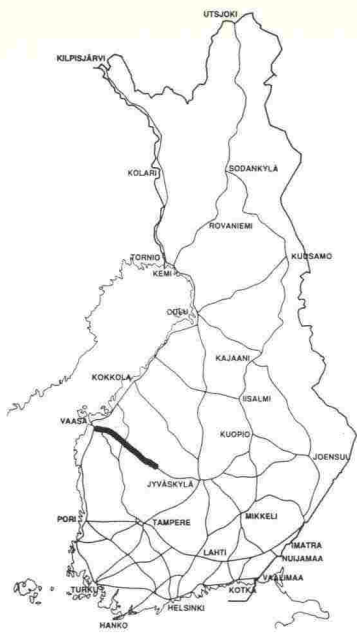


VT 22
 Oulu - Kajaani
 tiejakso Oulu - Paltamo

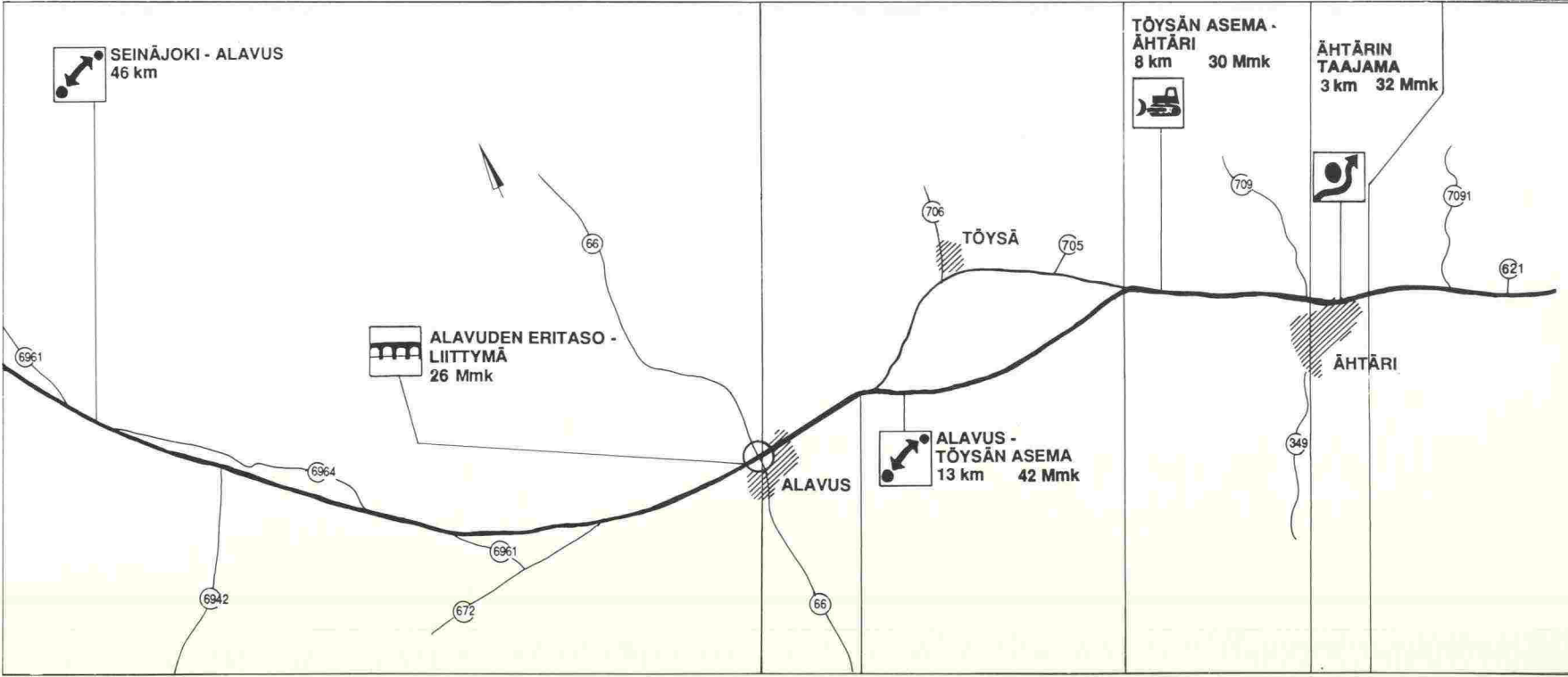
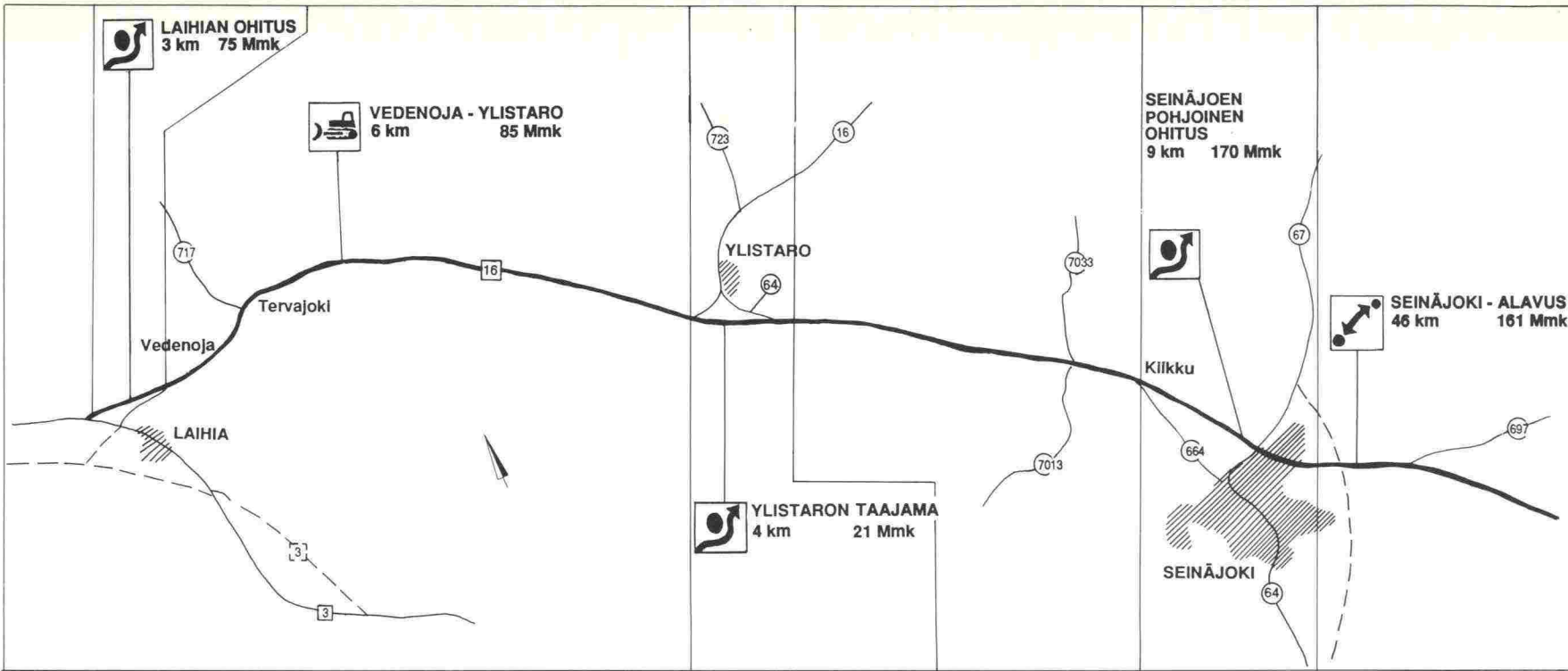


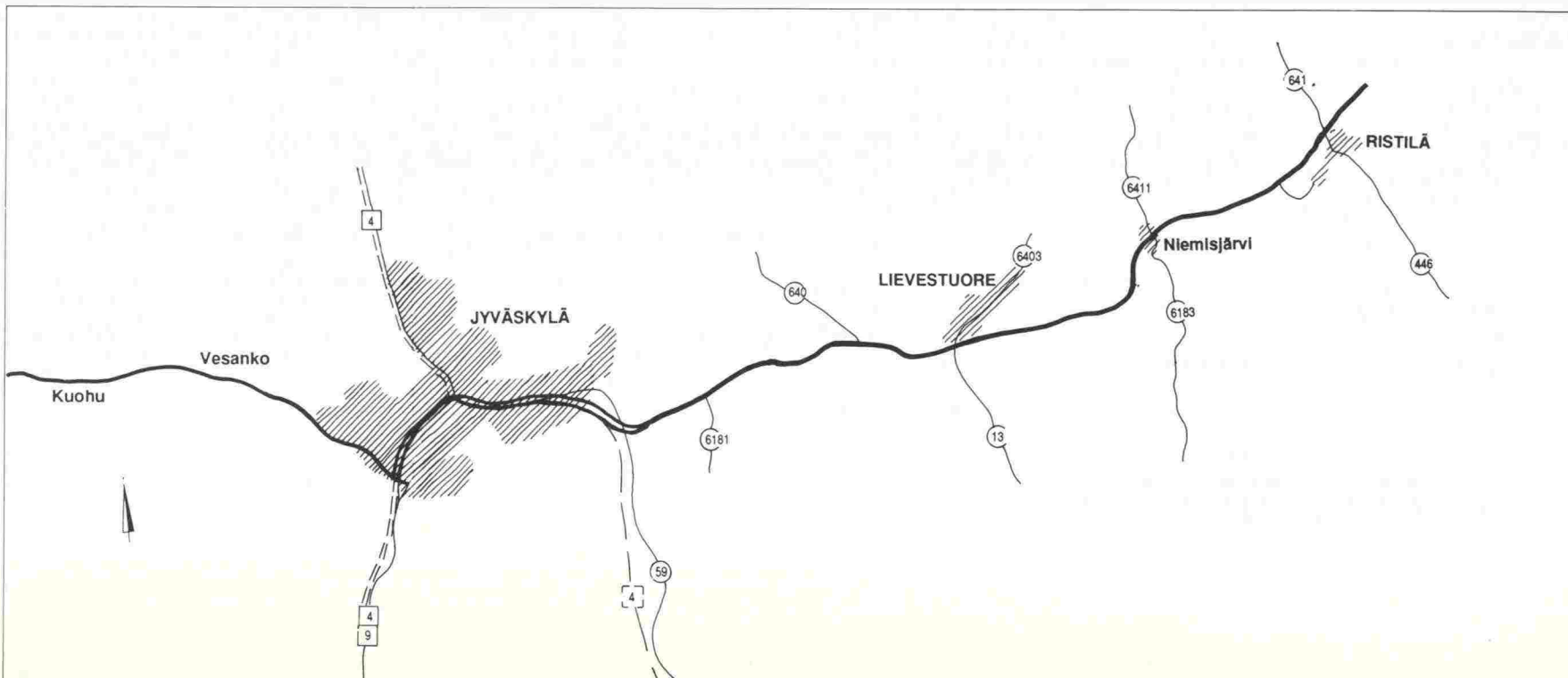
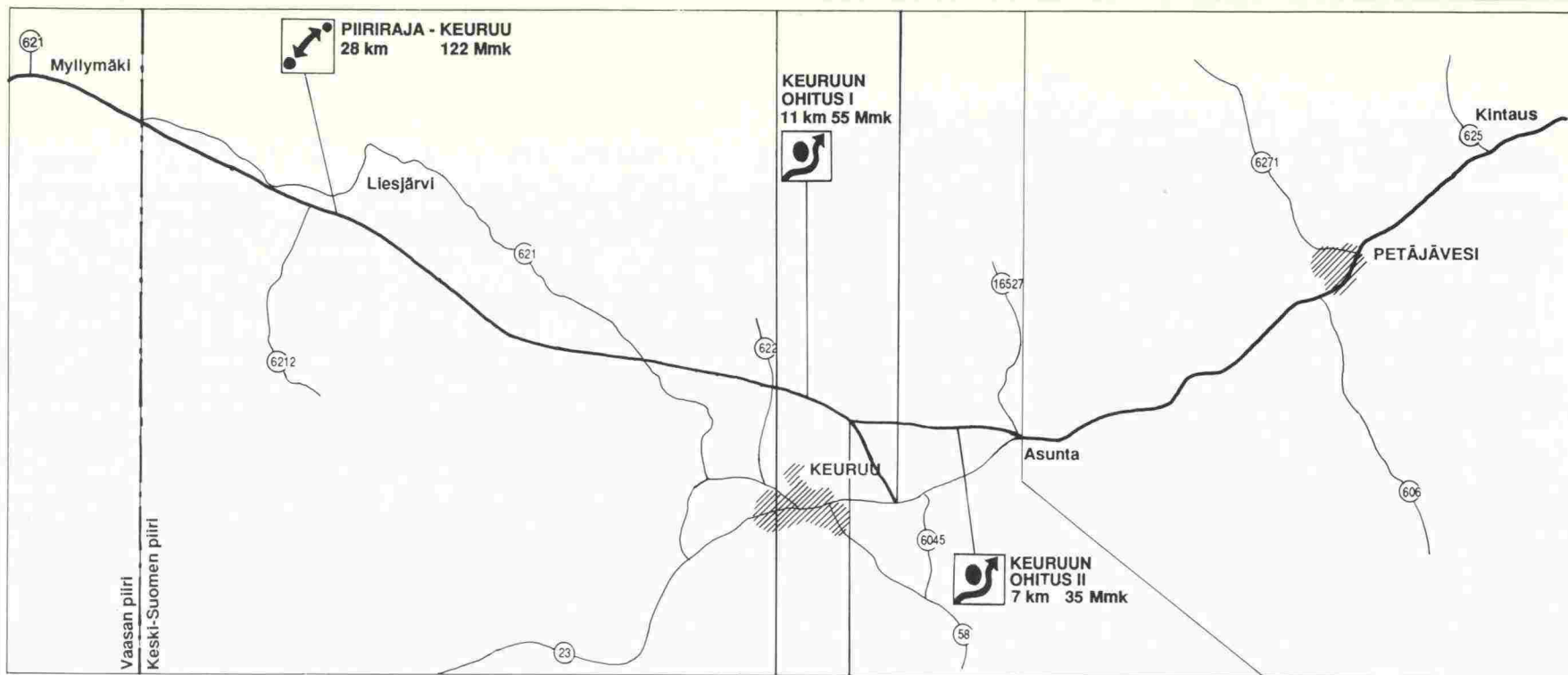
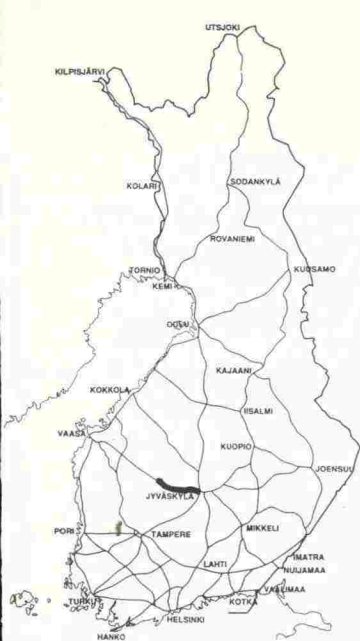


VT 22
Oulu - Kajaani
tiejakso Paltamo - Vt 5



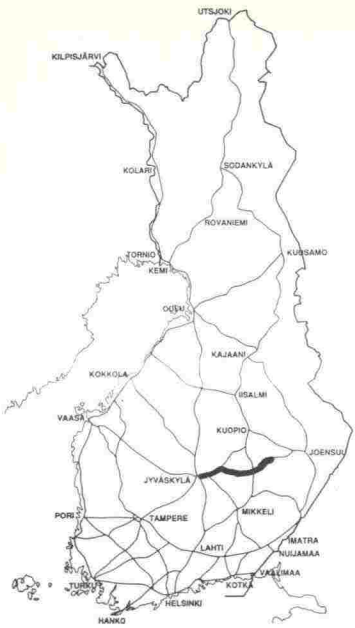
VT 30/23
 Vaasa - Jyväskylä - Pieksämäki -
 Varkaus - Joensuu
 tiejakso Vaasa - Ähtäri





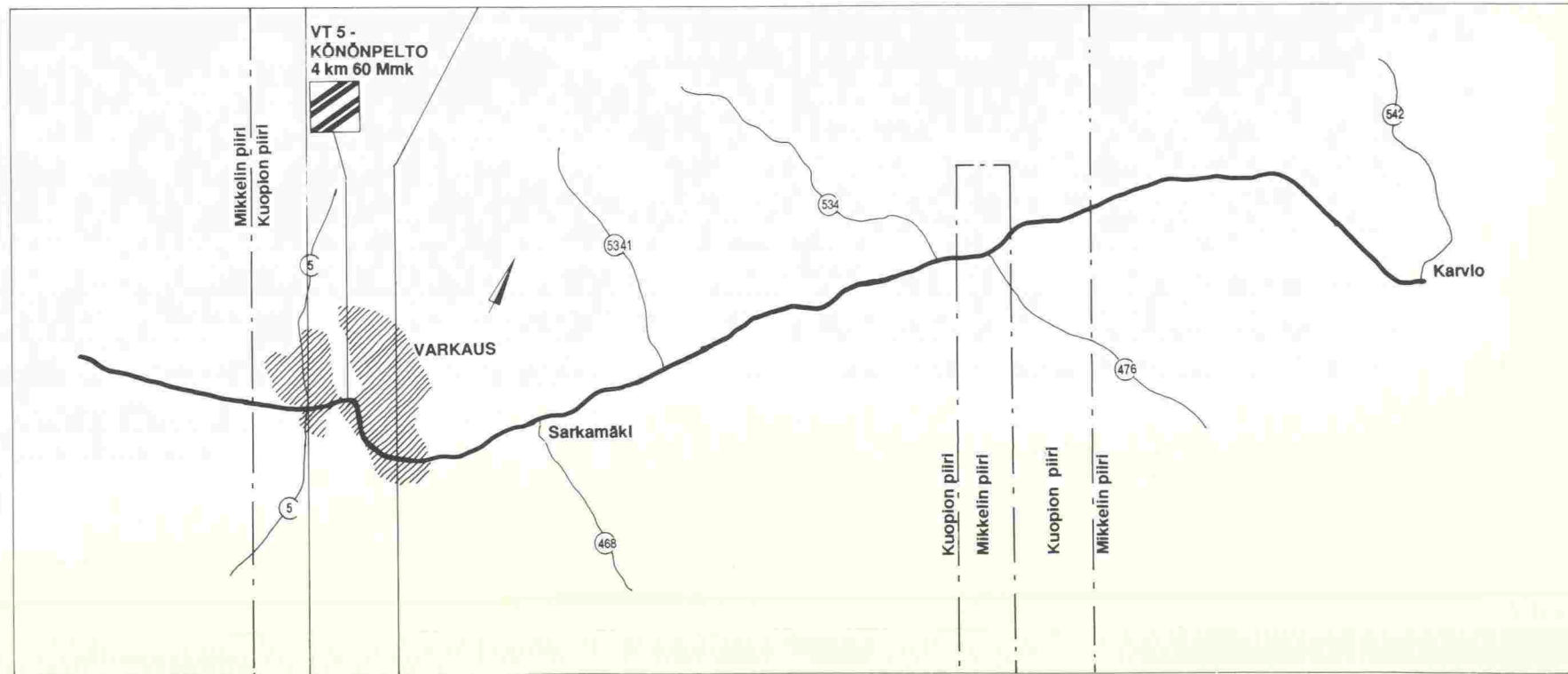
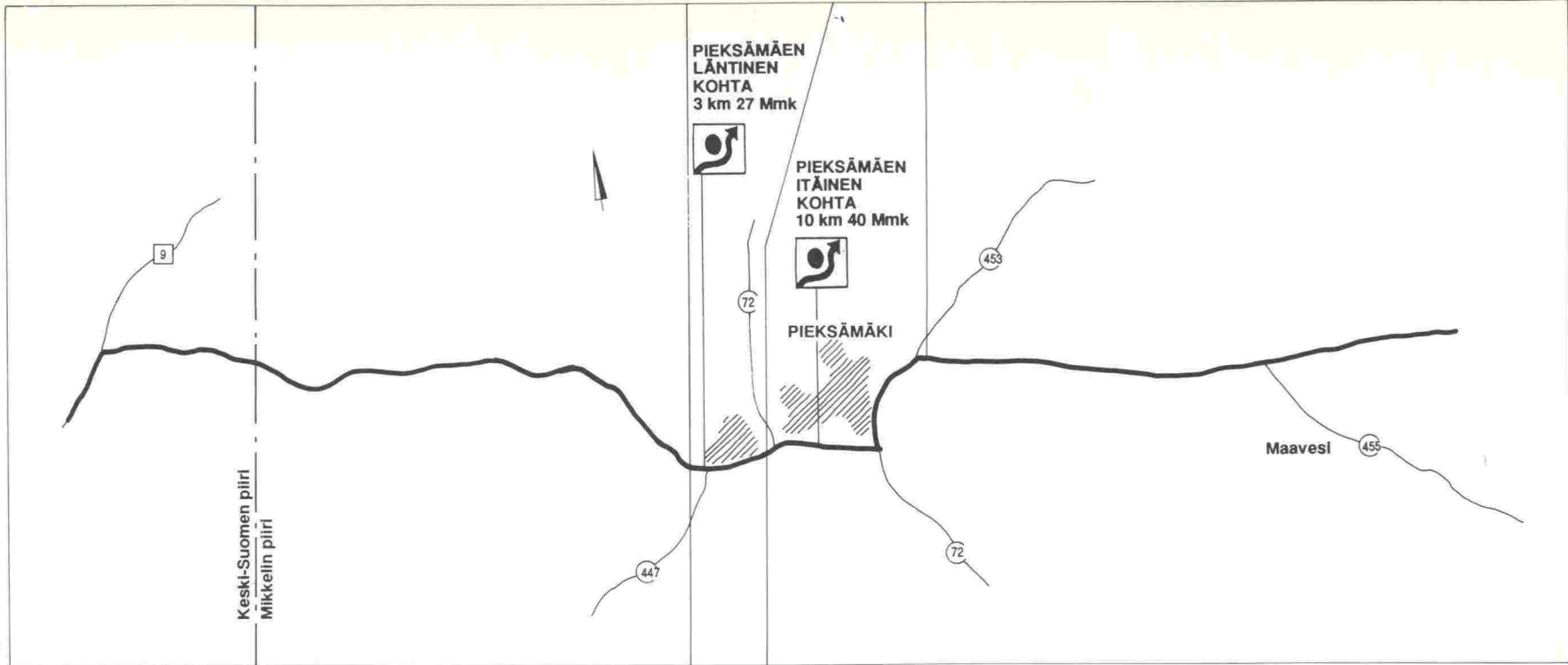
VT 30/23
 Vaasa - Jyväskylä - Pieksämäki -
 Varkaus - Joensuu
 tiejakso Ähtäri - Ristilä

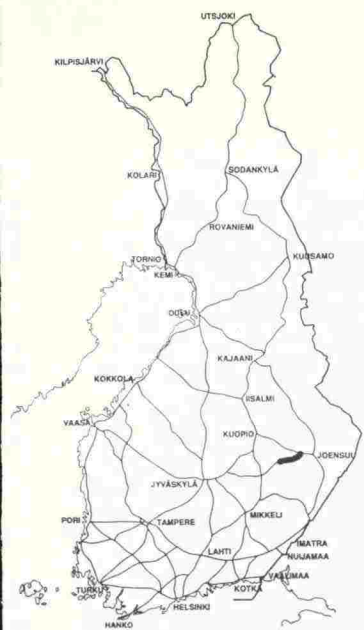
0 2 4 10 km



VT 30/23


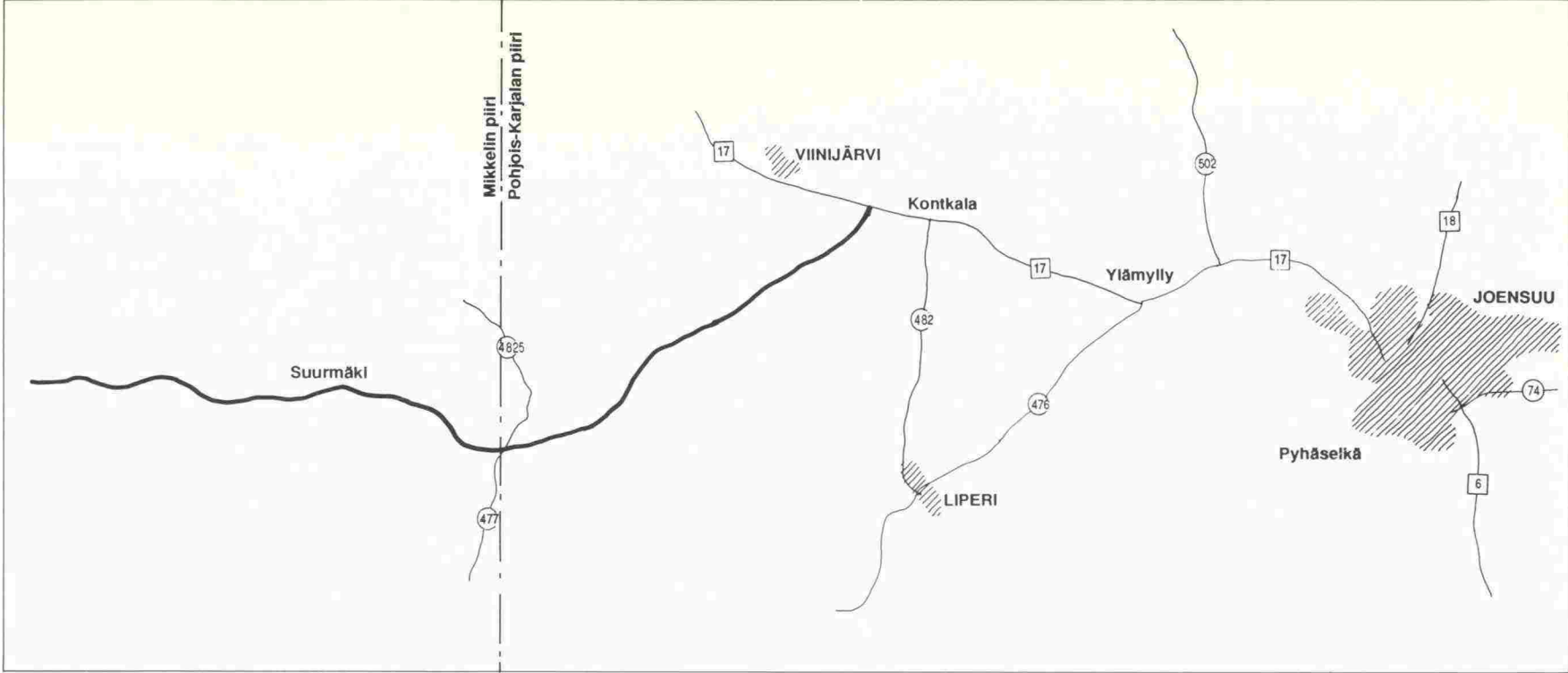
Vaasa - Jyväskylä - Pieksämäki -
Varkaus - Joensuu
tiejakso Ristilä - Karvio

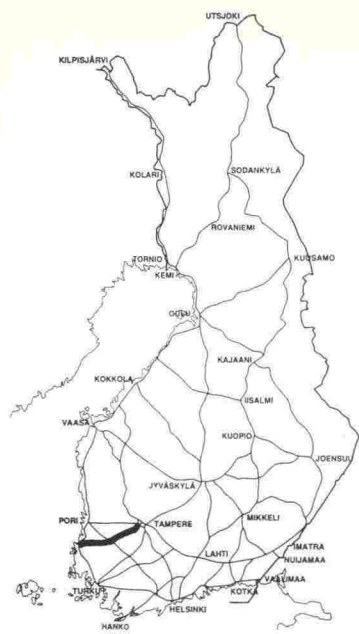




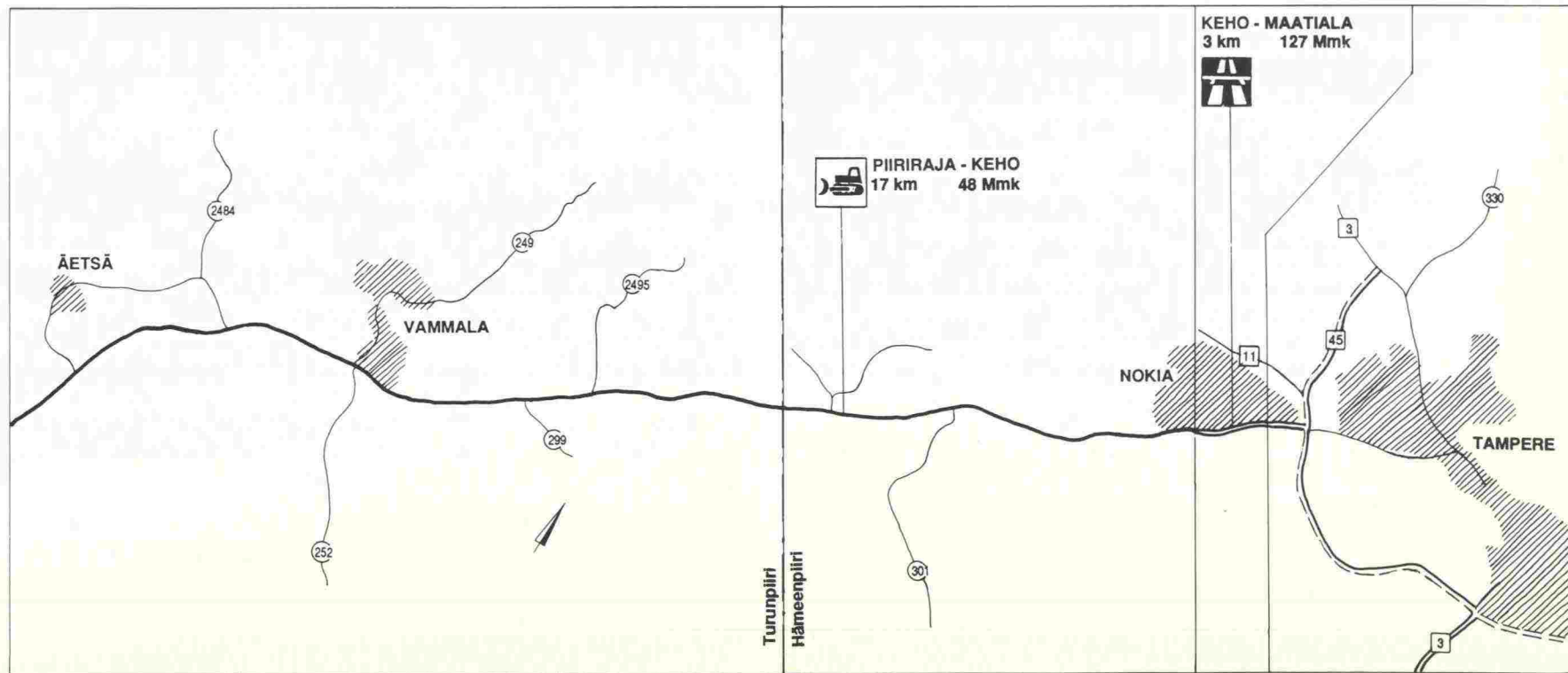
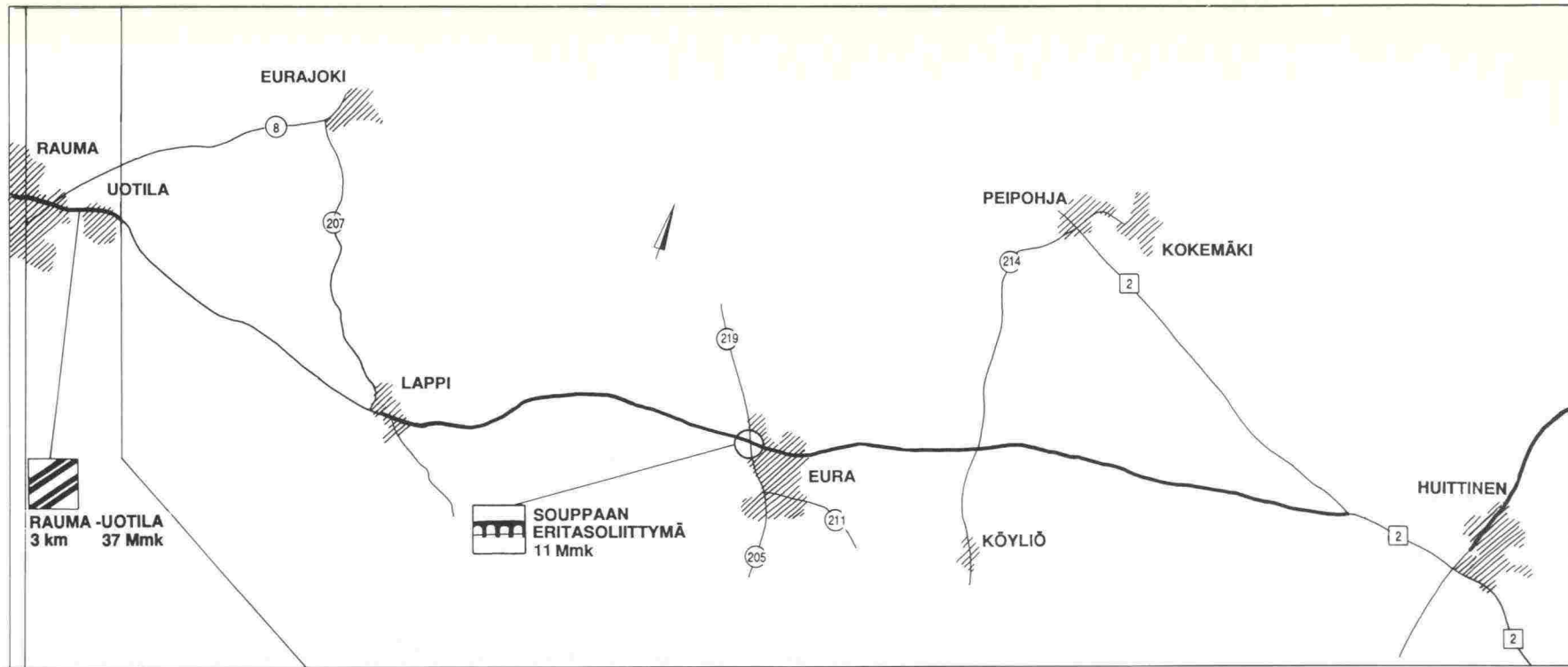
VT 30/23

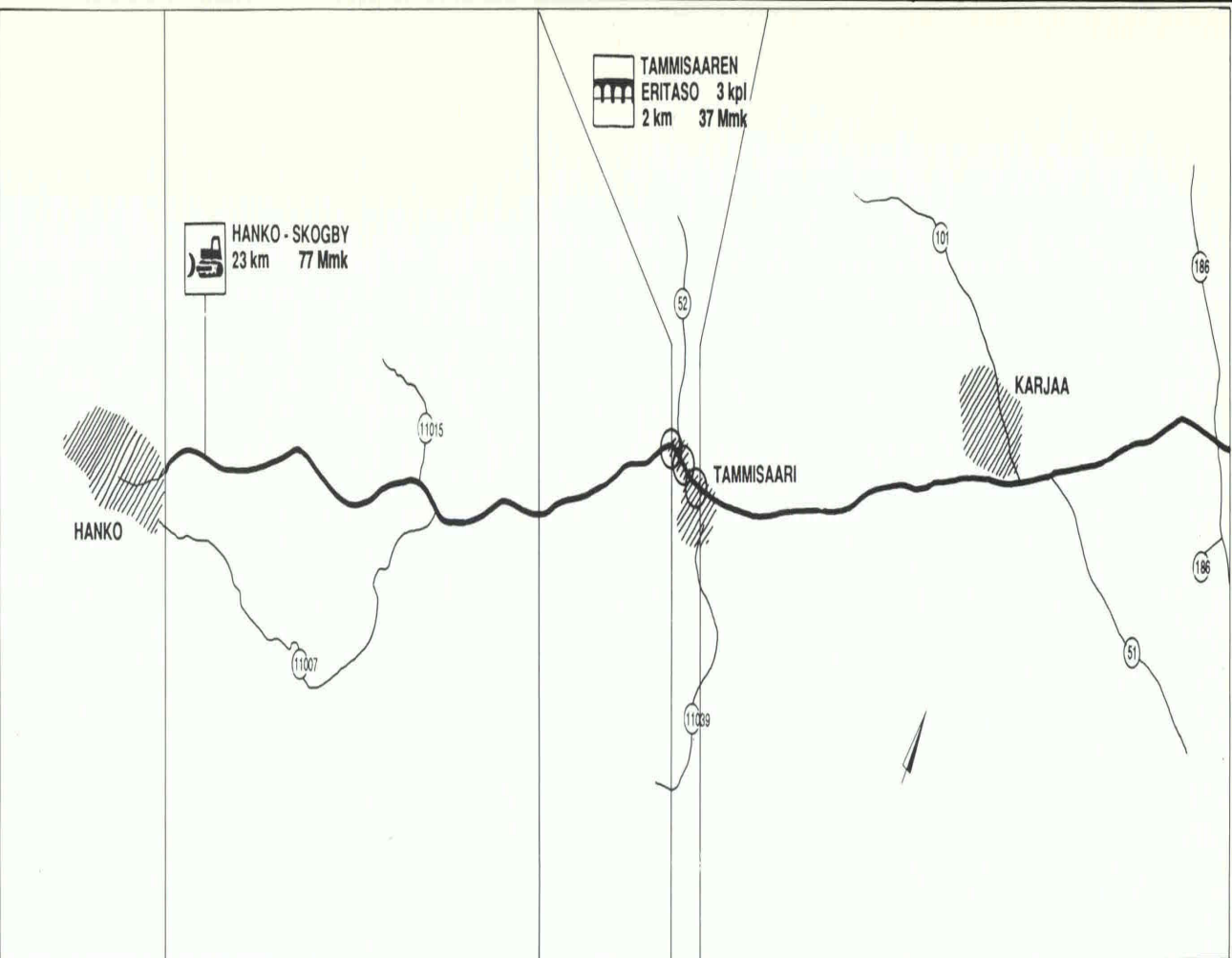
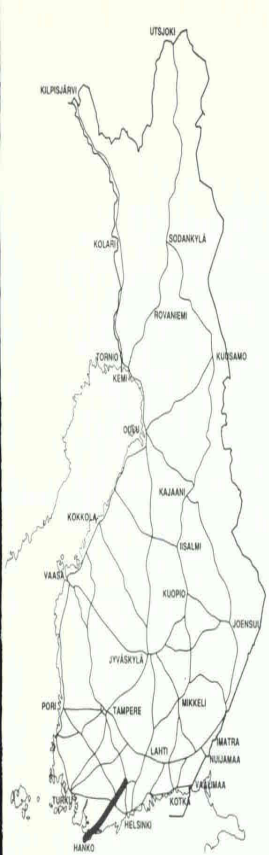
Vaasa - Jyväskylä - Pieksämäki -
 Varkaus - Joensuu
 tiejakso Karvio - Joensuu



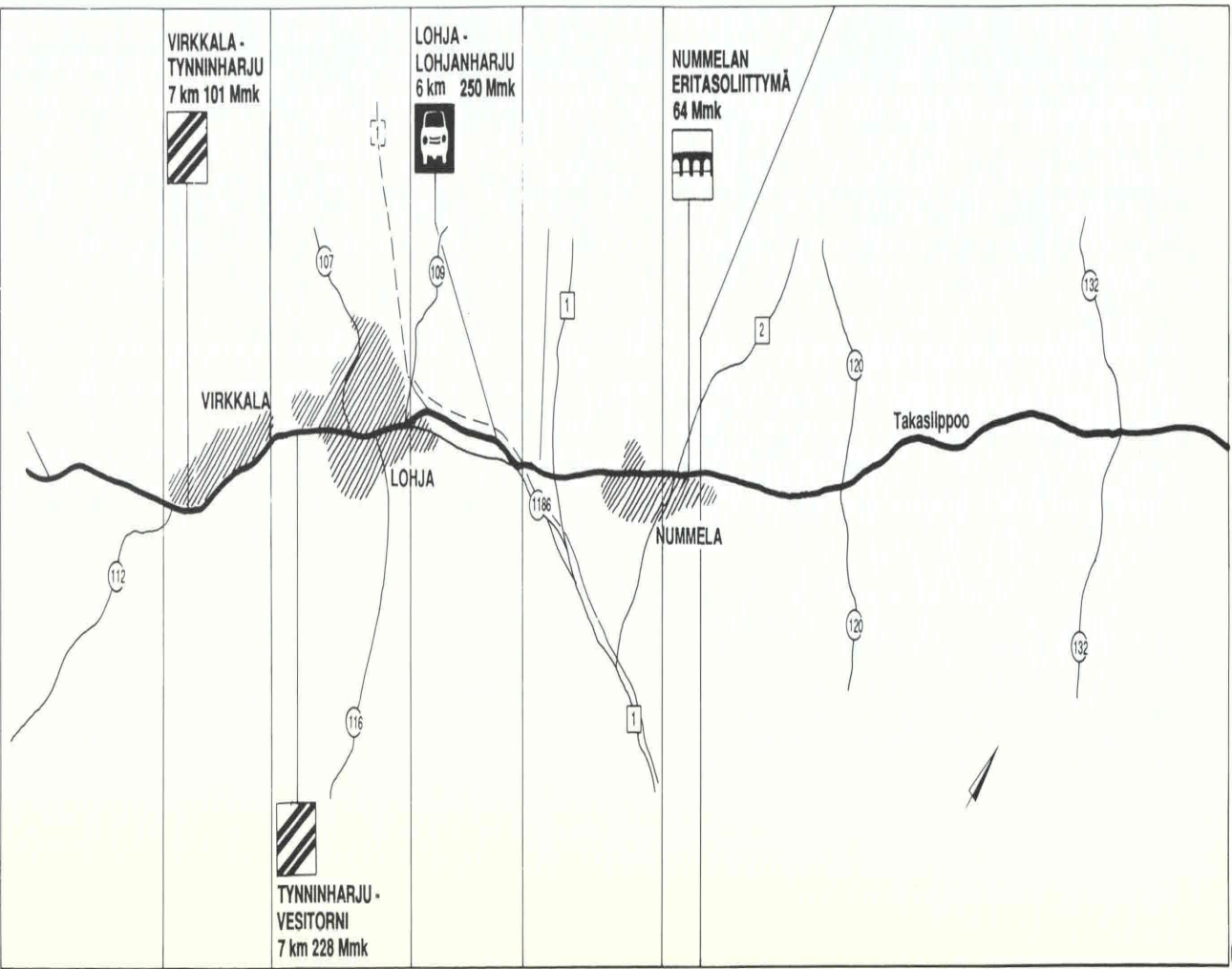


KT 41/42
 Rauma - Tampere
 tiejakso Rauma - Tampere






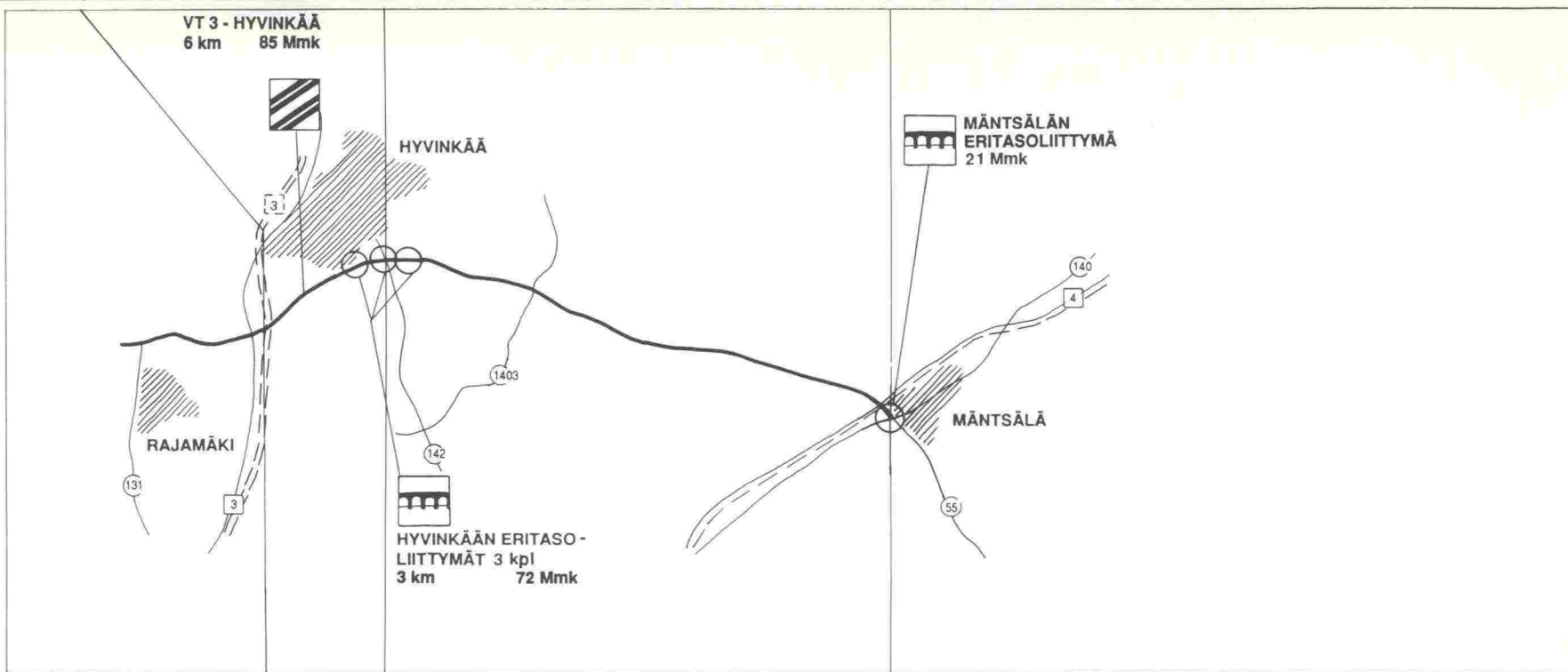
KT 53
 Hanko - Mäntsälä
 tiejakso Hanko - Rajamäki

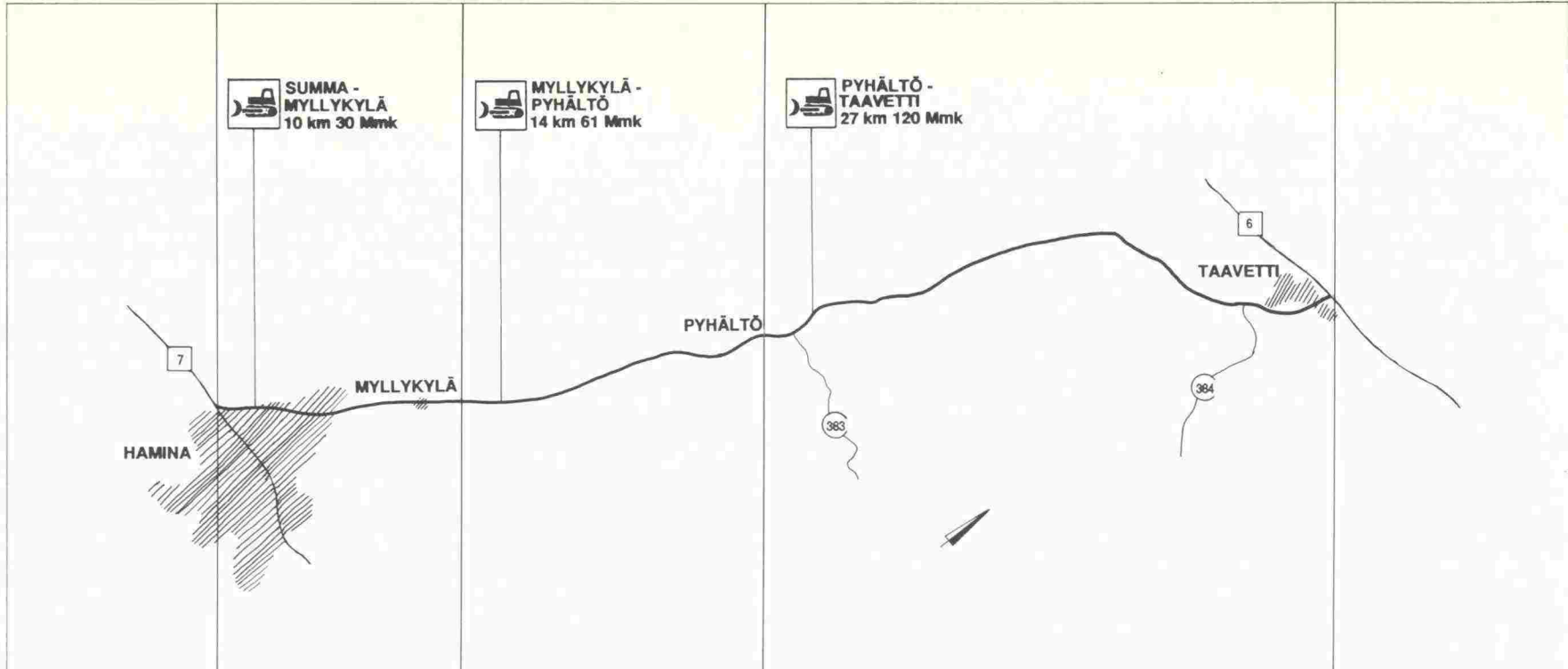
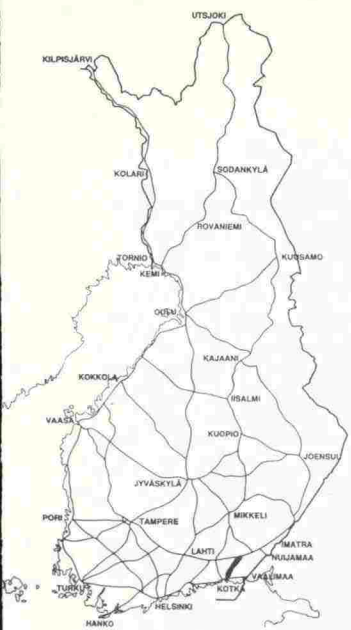


0 2 4 10 km




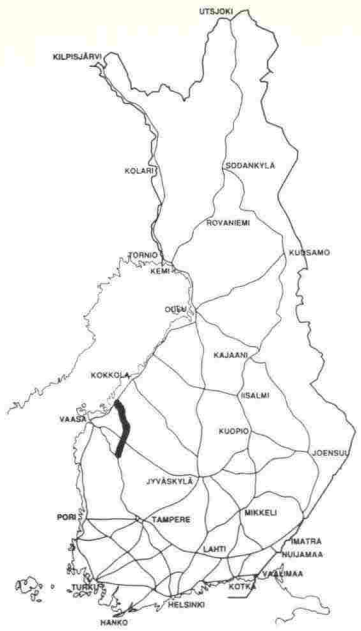
KT 53
Hanko - Mäntsälä
 tiejakso Rajamäki - Mäntsälä





KT 61
Summa - Taavetti
 Tiejakso Summa - Taavetti

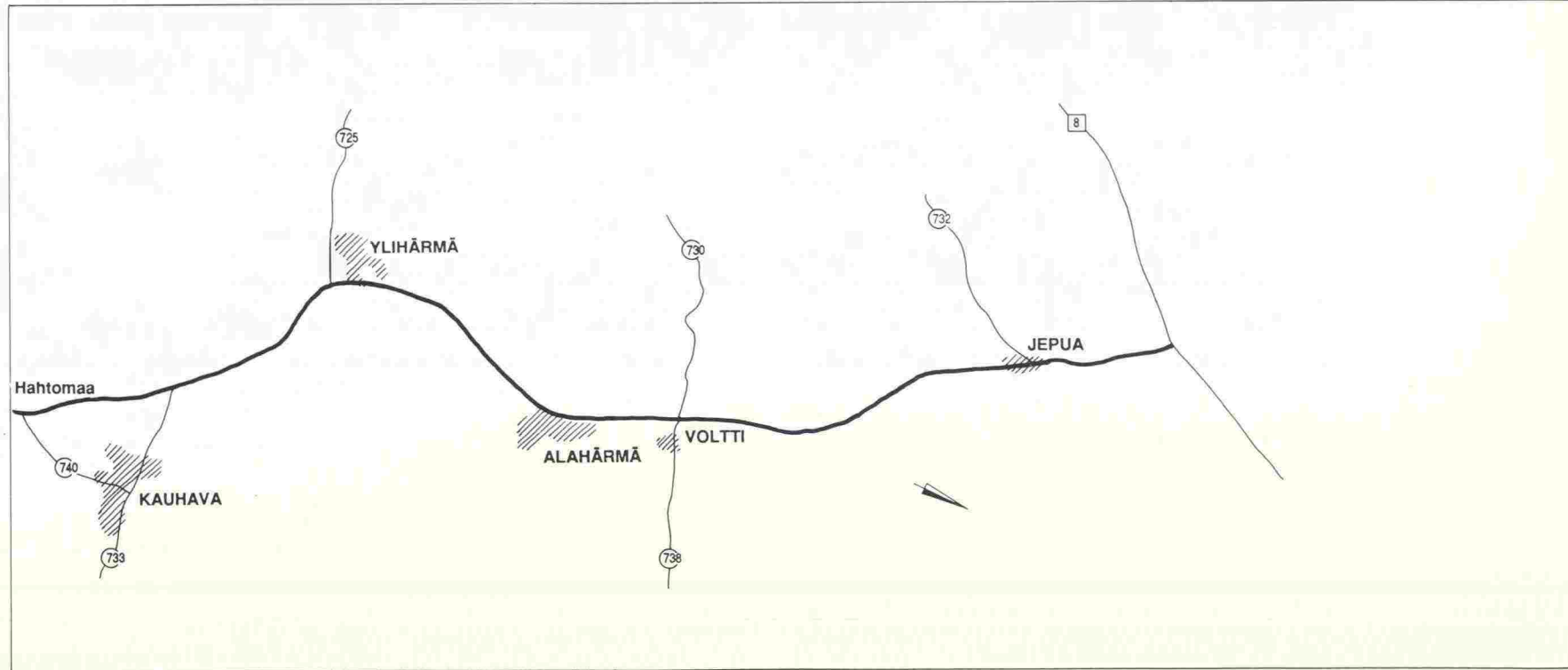
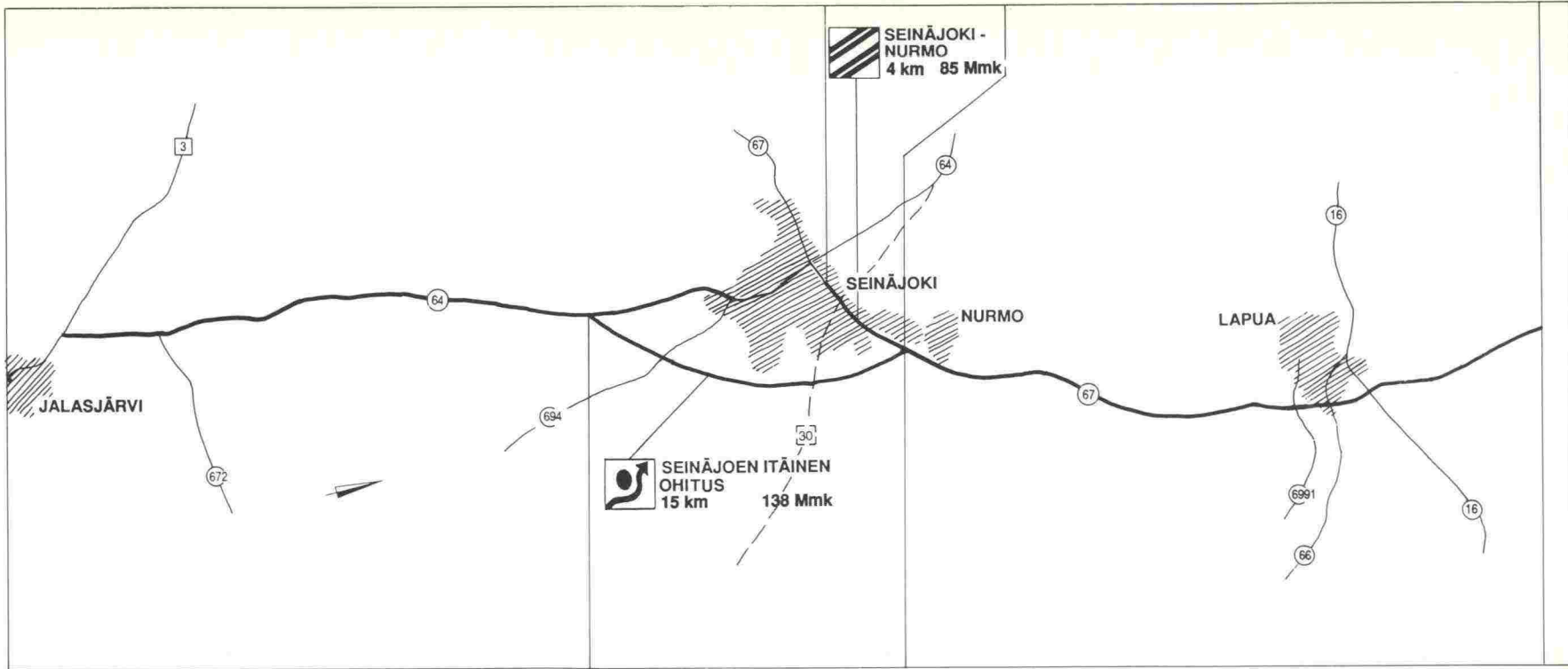


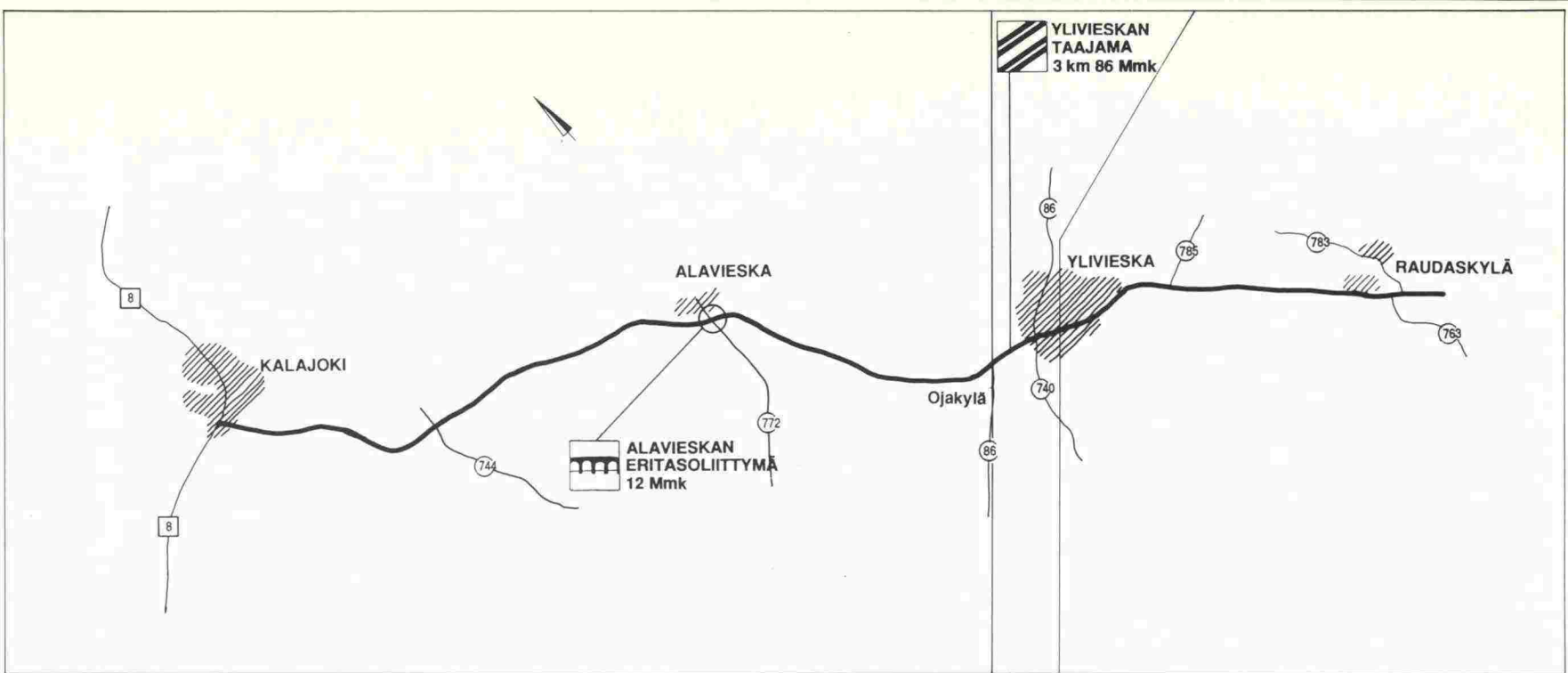
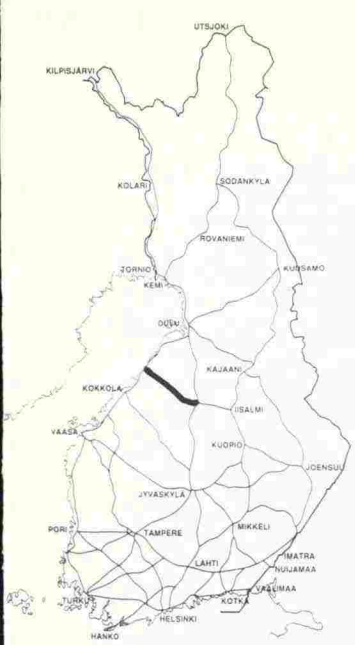


KT 64/67

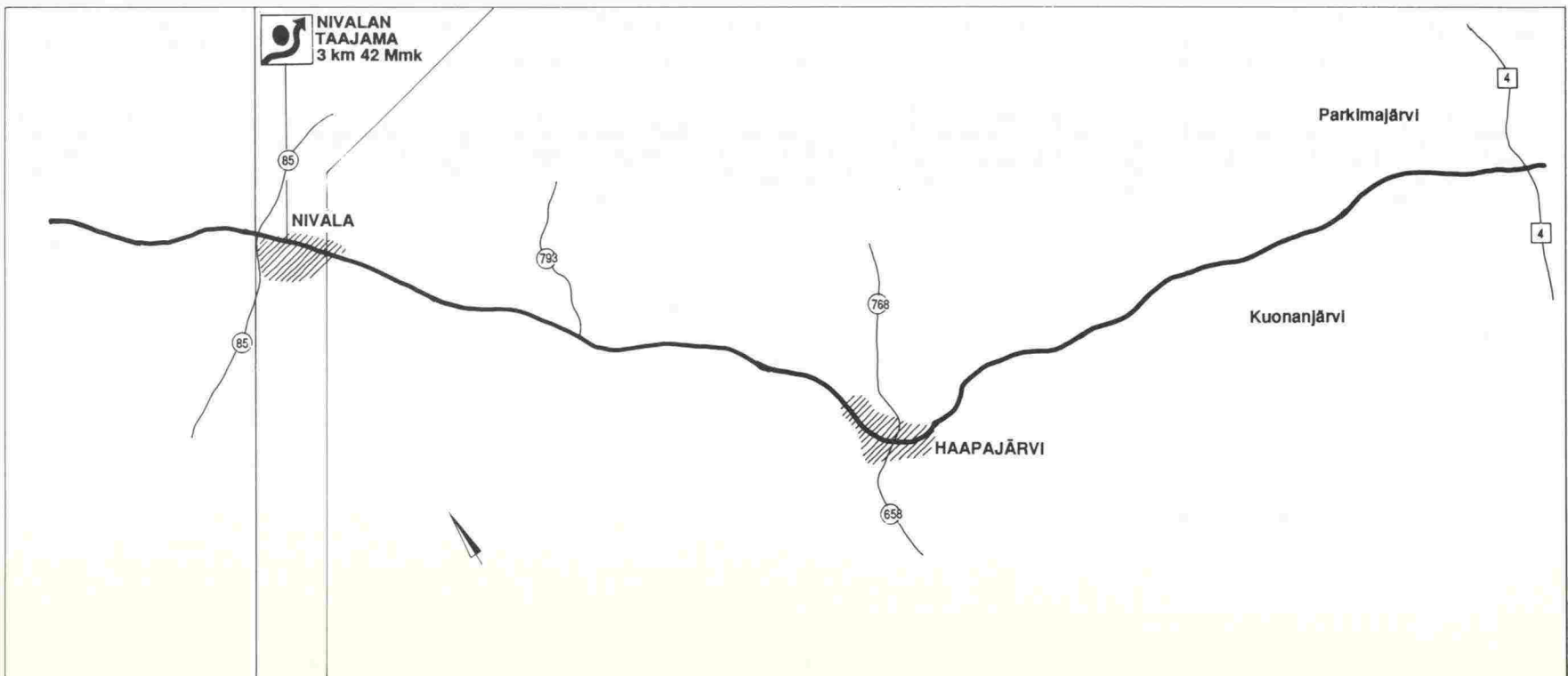
Jalasjärvi (Vt 3) -
Uusikaarlepyy (Vt 8)

tiejakso Jalasjärvi - Ytterjeppo

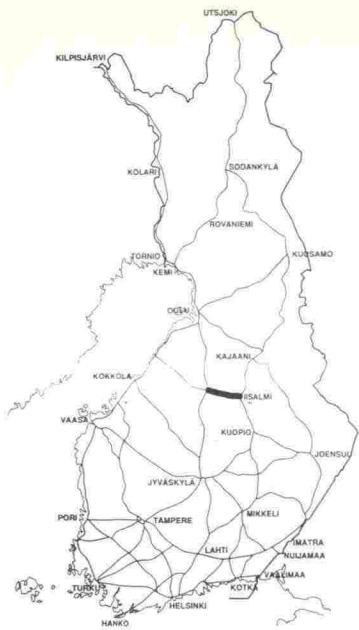




KT 87
Kalajoki - Ylivieska -
Pyhäjärvi - Iisalmi
 tiejakso Kalajoki - Pyhäjärvi



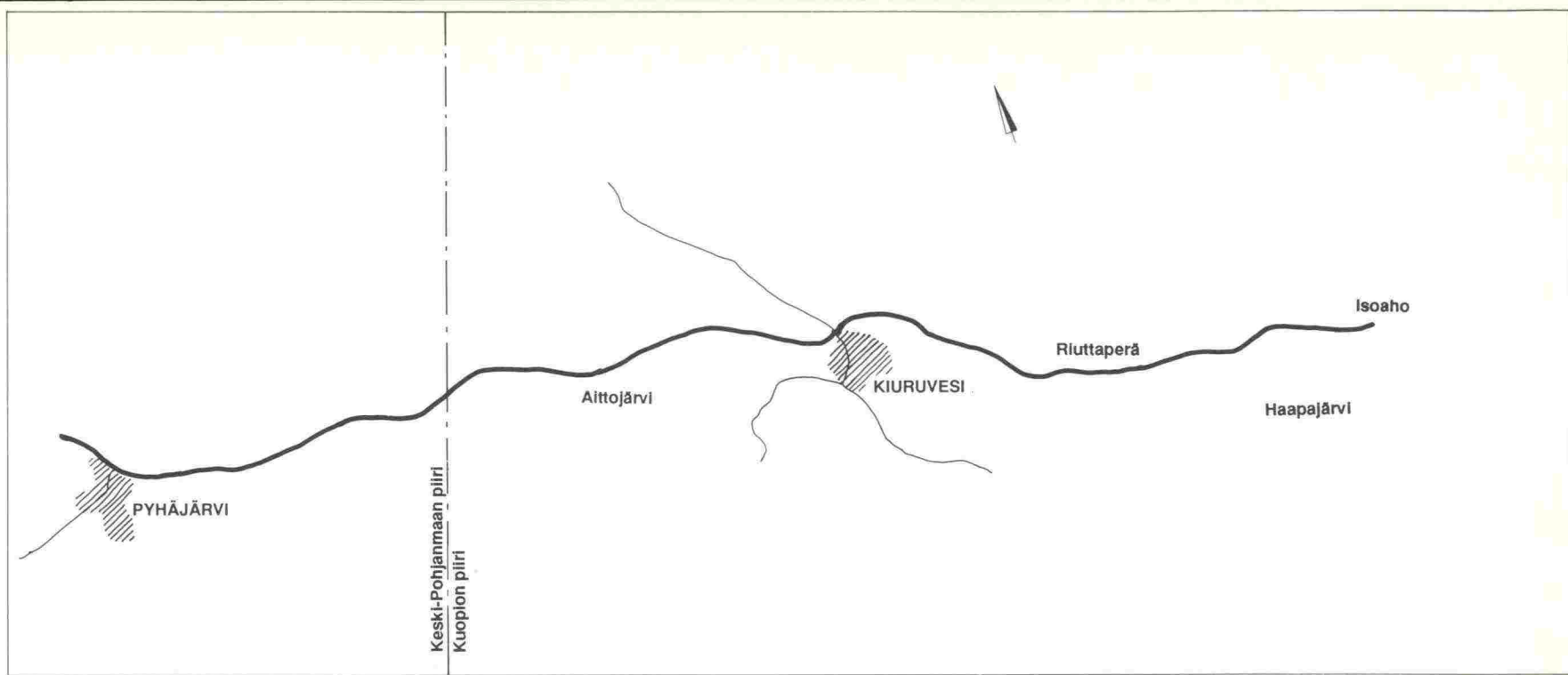
0 2 4 10 km



KT 87

Kalajoki - Ylivieska -
Pyhäjärvi - Iisalmi

tiejakso Pyhäjärvi - Iisalmi



Toimenpideryhmittäiset hankelistat

Piirit

- 1 = Uudenmaan piiri
- 2 = Turun piiri
- 4 = Hämeen piiri
- 5 = Kymen piiri
- 6 = Mikkelin piiri
- 7 = Pohjois-Karjalan piiri
- 8 = Kuopion piiri
- 9 = Keski-Suomen piiri
- 10 = Vaasan piiri
- 11 = Keski-Pohjanmaan piiri
- 12 = Oulun piiri
- 13 = Kainuun piiri
- 14 = Lapin piiri

- R = rakenteilla 1992
- TTS = 1993 - 1996
- PTS = 1996 jälkeiset hankkeet
alustavassa toteuttamis-
järjestyksessä

Valtatieverkon kehittämissuunnitelma



Uusi valtatieyhteys
Hankelista (tr.ind 138)

Piiri	Tie	Hanke	Pituus (m)	Kustannus (Mmk)	Toteutus	Sivu
1	1	Pasilanväylä	6 000	1 589	TTS	3
9	30	Vaasan pr - Keuruu	28 000	122	PTS	61
10	30	Alavus - Töysän asema	13 000	42	PTS	60
10	30	Seinäjoki - Alavus	46 000	161	PTS	60
Yhteensä			93 000	1 914		

Valtatieverkon kehittämissuunnitelma



Moottoritien rakentaminen
Hankelista (tr.ind 138)

Piirit

- 1 = Uudenmaan piiri
2 = Turun piiri
4 = Hämeen piiri
5 = Kymen piiri
6 = Mikkelin piiri
7 = Pohjois-Karjalan piiri
8 = Kuopion piiri
9 = Keski-Suomen piiri
10 = Vaasan piiri
11 = Keski-Pohjanmaan piiri
12 = Oulun piiri
13 = Kainuun piiri
14 = Lapin piiri

- R = rakenteilla 1992
TTS = 1993 - 1996
PTS = 1996 jälkeiset hankkeet
alustavassa toteuttamis-
järjestyksessä

Piiri	Tie	Hanke	Pituus (m)	Kustannus (Mmk)	Toteutus	Sivu
6	5	Heinola E - Heinola P	7 800	206	R	18
6	5	Heinola P - Lusi	9 300	193	R	18
2	1	Paimio - Kupittaa	28 400	988	R	3
5	7	Otsola - Summa	11 000	314	R	28
8	5	Vuorela - Siilinjärvi	14 500	56	R	20
9	9	Pukinniitty - Pumperi	6 300	26	R	37
1	3	Keimola - Karhunkorpi	16 500	26	R	6
1	3	Karhunkorpi - Hämeen pr	19 000	85	R	6
4	3	Riihimäki P - Hämeenlinna	28 200	142	R	6
8	5	Hiltulanlahti - Jynkkä	7 400	132	R	19
10	3	Helsingby - Pitkämäki	9 000	178	R	8
4	9	Lakalaiva - Alasjärvi	8 700	323	R	36
5	6	Mansikkala - Kaukopää	11 500	298	TTS	26
4	3	Hämeenlinna - Kulju	57 900	1 150	TTS	6
4	45	Rajaniemi - Kalkku	2 700	256	TTS	7
9	4	Lohikoski - Kirri	6 700	111	TTS	11
2	1	Salo - Paimio	24 600	977	TTS	3
9	9	Pumperi - Mattilanniemi	4 000	223	PTS	37
14	21	Kemi - Tornio	19 400	498	PTS	54
9	4	Kirri - Vehniä	14 500	265	PTS	11
9	9	Muurame - Pukinniitty	7 300	124	PTS	35
4	45	Kalkku - Vt 3	7 220	244	PTS	7
4	9	Alasjärvi - Ruutana	7 700	157	PTS	36
9	9	Haapalahti - Kanavuori	5 600	298	PTS	37
1	4	Kehä III - Keravan liittymä	13 200	108	PTS	9
14	4	Kemin kaup.r. - Siikalahti	5 800	170	PTS	14
5	6	Mattila - Muukko	11 000	232	PTS	26
4	12	Hälvälä - Nikkilä	14 900	561	PTS	41
1	1	Kehä II - Munkkivuori	9 200	35	PTS	3
8	5	Päiväranta - Vuorela	4 500	168	PTS	20
9	9	Ojala - Muurame	4 400	90	PTS	36
5	6	Joutseno - Vesivalo	9 000	271	PTS	26
8	5	Kuopio - Vuorela	9 100	42	PTS	20
5	6	Kärki - Mattila	10 000	119	PTS	26
5	6	Muukko - Joutseno	13 000	156	PTS	26
8	5	Levänen - Karjalankatu	6 200	42	PTS	20
5	6	Vesivalo - Mansikkala	4 000	105	PTS	26
4	12	Alasjärvi - Suorama	6 400	168	PTS	41
4	41	Keho - Maatjala	3 200	127	PTS	64
Yhteensä			459 120	9 664		

Valtatieverkon kehittämissuunnitelma



Moottoriliikennetien rakentaminen
Hankelista (tr.ind 138)

Piirit

- 1 = Uudenmaan piiri
2 = Turun piiri
4 = Hämeen piiri
5 = Kymen piiri
6 = Mikkelin piiri
7 = Pohjois-Karjalan piiri
8 = Kuopion piiri
9 = Keski-Suomen piiri
10 = Vaasan piiri
11 = Keski-Pohjanmaan piiri
12 = Oulun piiri
13 = Kainuun piiri
14 = Lapin piiri

- R = rakenteilla 1992
TTS = 1993 - 1996
PTS = 1996 jälkeiset hankkeet
alustavassa toteuttamis-
järjestyksessä

Piiri	Tie	Hanke	Pituus (m)	Kustannus (Mmk)	Toteutus	Sivu	
	6	5	Myllykylä - Heinola E	5 000	44	R	18
	6	5	Vierumäki - Myllykylä	5 400	17	R	18
	12	4	Kello - Räänänperä	19 900	142	R	13
	4	12	Nastola - Uusikylä	9 600	111	R	42
	8	5	Vehmasmäki - Hiltulanlahti	12 000	130	TTS	19
	1	53	Lohja - Lohjanharju	8 000	250	TTS	65
	2	1	Muurla - Salo	9 200	159	PTS	3
	8	5	Siilinjärvi - Pöljä	7 800	118	PTS	20
	1	7	Koskenkylä - Loviisa	12 500	103	PTS	28
	9	4	Vehniä - Vt 13 liittymä	17 000	245	PTS	11
	4	9	Ruutana - Suinula	2 900	29	PTS	36
	12	4	Alatemies - Kempele	20 700	270	PTS	13
	2	3	Hämeenkyrön ohitus	8 000	127	PTS	7
	5	12	Jokue - Tillola	10 000	135	PTS	42
	1	2	Vihti - Karhumäki	10 700	119	PTS	4
	2	1	Lahnajärvi - Muurla	23 300	524	PTS	3
	1	1	Lempola E - Lahnajärvi	27 500	820	PTS	3
	4	3	Soppeenmäki - Turun pr	5 200	138	PTS	7
	1	2	Karhumäki - Tuorila	8 000	91	PTS	4
	9	9	Särkijoki - Ojala	13 400	270	PTS	36
	9	9	Jämsä - Särkijoki	21 400	280	PTS	36
	2	3	Hämeen pr - Hämeenkyrö	11 000	159	PTS	7
	9	4	Vt 13 - Mämmen silta	9 900	145	PTS	11
	1	6	Koskenkylä - Lapinjärvi	28 000	431	PTS	25
	10	3	Laihia - Helsingby	17 000	240	PTS	8
	12	4	Räänänperä - Pohjois-li	14 500	215	PTS	13
	5	7	Tervasaari - Tallimäki	5 000	97	PTS	28
Yhteensä			342 900	5 409			

Valtatieverkon kehittämissuunnitelma



Moottoriliikennetie moottoritieksi
Hankelista (tr.ind 138)

Piirit

- 1 = Uudenmaan piiri
2 = Turun piiri
4 = Hämeen piiri
5 = Kymen piiri
6 = Mikkelin piiri
7 = Pohjois-Karjalan piiri
8 = Kuopion piiri
9 = Keski-Suomen piiri
10 = Vaasan piiri
11 = Keski-Pohjanmaan piiri
12 = Oulun piiri
13 = Kainuun piiri
14 = Lapin piiri

Piiri	Tie	Hanke	Pituus (m)	Kustannus (Mmk)	Toteutus	Sivu
12	4	Linnanmaa - Kello	6 700	65	R	13
12	4	Kiviniemi - Laanila	5 000	149	TTS	13
4	45	Lakalaiva - Rajaniemi	10 300	140	TTS	7
12	4	Kempele - Kiviniemi	7 200	110	PTS	13
1	4	Järvenpää - Viljaniemi	52 800	444	PTS	9
1	7	Harabacka - Koskenkylä	25 300	215	PTS	28
4	12	Joutjärven etl - Nastola	10 300	130	PTS	41
1	1	Nummenkylä - Lempola	12 000	90	PTS	3
4	4	Uudenmaan pr - Lahti	13 020	202	PTS	9
6	5	Hämeen pr - Heinola E	14 000	96	PTS	18
4	5	Kymijärvi - Mikkelin pr	14 900	140	PTS	18
5	7	Summa - Tervasaari	3 000	67	PTS	28
14	4	Siikalahti - Jokisuu	7 400	149	PTS	14
4	12	Suorama - Huutijärvi	7 300	97	PTS	41
12	4	Kello - Haukipudas	7 000	75	PTS	13
5	6	Suvioja - Tanttari	11 500	375	PTS	25
5	6	Tanttari - Tykkimäki	5 000	44	PTS	25
Yhteensä			212 720	2 588		

- R = rakenteilla 1992
TTS = 1993 - 1996
PTS = 1996 jälkeiset hankkeet
alustavassa toteuttamis-
järjestyksessä

Valtatieverkon kehittämissuunnitelma



Tien nelikaistaistus
Hankelista (tr.ind 138)

Piirit

- 1 = Uudenmaan piiri
2 = Turun piiri
4 = Hämeen piiri
5 = Kymen piiri
6 = Mikkelin piiri
7 = Pohjois-Karjalan piiri
8 = Kuopion piiri
9 = Keski-Suomen piiri
10 = Vaasan piiri
11 = Keski-Pohjanmaan piiri
12 = Oulun piiri
13 = Kainuun piiri
14 = Lapin piiri

- R = rakenteilla 1992
TTS = 1993 - 1996
PTS = 1996 jälkeiset hankkeet
alustavassa toteuttamis-
järjestyksessä

Piiri	Tie	Hanke	Pituus (m)	Kustannus (Mmk)	Toteutus	Sivu
14	4	Rovaniemi - Saarenkylä	1 800	100	R	14
4	3	Myllypuronkatu - Soppeenmäki	7 700	85	TTS	7
8	5	Iisalmen ohitus	3 500	60	TTS	20
2	8	Raisio - Marjamäki	2 000	80	TTS	30
12	20	Hintta - Korvenkylä	5 200	124	TTS	52
2	8	Hyvelä - Söörmarkku	4 900	162	TTS	31
6	14	Savonlinnan ohikulku	11 700	638	TTS	47
14	21	Tornio - Ruotsin raja	1 400	69	TTS	54
7	17	Ylämylly - Siilainen	7 600	140	TTS	49
12	20	Kiertotie	1 200	35	PTS	52
2	2	Tiilimäki - Ruutukuoppa	1 200	25	PTS	5
1	53	Virkkala - Vesitorni	7 400	228	PTS	65
5	15	Kotkansaari - Kymminlinna	5 000	94	PTS	48
8	23	Vt 5 - Könönpelto	3 900	60	PTS	62
2	8	Marjamäki - Nousiainen	10 000	387	PTS	30
7	6	Joensuun kehätie	6 800	161	PTS	27
2	2	Friitala - Pori	7 400	208	PTS	5
14	4	Saarenkylä - Syväsenvara	3 500	52	PTS	14
14	4	Sodankylän taajama	4 700	128	PTS	15
6	13	Silvasti - Vt 5	5 500	44	PTS	43
4	10	Hämeenlinnan taajama	3 200	37	PTS	39
14	4	Alakorkalo - Rovaniemi	5 000	151	PTS	14
12	20	Korvenkylä - Jääli	7 500	122	PTS	52
1	3	Haaga - Vantaankoski	9 400	25	PTS	6
2	42	Rauma - Uotila	3 000	37	PTS	64
10	67	Seinäjäki - Nurmo	4 400	85	PTS	68
2	2	Harjavalta - Friitala	19 700	518	PTS	5
1	53	Virkkala - Tynninharju	7 000	101	PTS	65
7	18	Joensuu - Uuro	11 000	74	PTS	50
6	5	Pitkäjärvi - Tuppurala	4 200	42	PTS	18
12	22	Kaukovainio - Maikkula	5 700	101	PTS	58
5	15	Heparo - Valkeala	5 700	106	PTS	48
10	13	Indola - Kokkola	3 000	54	PTS	46
1	53	Vt 3 - Hyvinkää	6 000	85	PTS	66
11	87	Ylivieskan taajama	3 000	86	PTS	69
2	8	Länsitie	5 300	100	PTS	33
2	8	Ruutukuoppa - Laani	1 500	32	PTS	30
12	8	Liminka - Haaransilta	5 300	64	PTS	34
7	17	Ylämyllyn ohitus 2	4 200	54	PTS	49
10	8	Vaasan yhdystie	4 000	54	PTS	32

Yhteensä

220 500

4 808

Valtatieverkon kehittämissuunnitelma



Tiejärjestelyt taajamassa
Hankelista (tr.ind 138)

Piirit

- 1 = Uudenmaan piiri
2 = Turun piiri
4 = Hämeen piiri
5 = Kymen piiri
6 = Mikkelin piiri
7 = Pohjois-Karjalan piiri
8 = Kuopion piiri
9 = Keski-Suomen piiri
10 = Vaasan piiri
11 = Keski-Pohjanmaan piiri
12 = Oulun piiri
13 = Kainuun piiri
14 = Lapin piiri

- R = rakenteilla 1992
TTS = 1993 - 1996
PTS = 1996 jälkeiset hankkeet
alustavassa toteuttamis-
järjestyksessä

Piiri	Tie	Hanke	Pituus (m)	Kustannus (Mmk)	Toteutus	Sivu
4	12	Hälvälä - Soramäki	5 700	52	R	41
5	6	Taavetin taajama	3 200	22	R	25
11	4	Kärsämäen ohitus	8 000	44	TTS	12
10	8	Vaasa - Sepänkylä	7 500	130	TTS	32
14	21	Sieppijärven ohitus	3 700	13	TTS	55
5	6	Utin taajama	3 500	21	TTS	25
8	5	Iisalmen ohitus	12 300	110	TTS	20
10	30	Seinäjoen pohj. ohitus	9 000	170	TTS	60
2	10	Liedon ohitus	11 700	240	PTS	38
2	3	Vt 3 Ikaalisten taajama	800	96	PTS	7
10	64	Seinäjoen itäinen ohitus	14 500	138	PTS	68
12	8	Raahen liikennejärjes. I	3 000	73	PTS	34
8	5	Leppävirran ohitus	5 000	32	PTS	19
11	87	Nivalan taajama	3 000	42	PTS	69
8	5	Lapinlahden taajama	2 500	60	PTS	20
9	4	Viitasaaren taajama	3 900	27	PTS	11
10	3	Jalasjärvi - Jokipii	6 200	59	PTS	8
10	3	Luopa - Koskenkorva	11 000	71	PTS	8
10	8	Kokkolan ohikulku	14 400	130	PTS	33
4	10	Forssan taajama	2 300	27	PTS	38
14	4	Ivalon taajama	3 000	25	PTS	16
4	2	Vt 2 Forssan taajama	14 500	85	PTS	4
9	13	Saarjärven ohitus	6 700	54	PTS	45
6	14	Juvan ohikulkutie	6 500	32	PTS	47
12	8	Raahen liikennejärjest. II	14 100	126	PTS	34
10	30	Laihian ohitus	3 200	75	PTS	60
12	22	Muhoksen ohitus	13 000	98	PTS	58
14	21	Pellon taajama	6 900	48	PTS	54
10	8	Oravaisten taajama	2 900	15	PTS	32
11	8	Himangan ohitus	5 600	61	PTS	33
6	23	Pieksämäen läntinen kohta	3 300	27	PTS	62
9	4	Pihtiputaan taajama	5 200	45	PTS	11
10	30	Ylistaron taajama	4 000	21	PTS	60
14	4	Tervolan taajama	4 900	16	PTS	14
6	23	Pieksämäen itäinen kohta	10 000	40	PTS	62
12	4	Rantsilan ohitus	7 000	32	PTS	12
14	5	Särkikangas - Tohmo	4 700	16	PTS	23

Piiri	Tie	Hanke	Pituus (m)	Kustannus (Mmk)	Toteutus	Sivu
10	30	Ähtärin taajama	2 700	32	PTS	60
12	4	Pulkkilan taajama	2 000	32	PTS	12
9	30	Keuruun ohitus 2	7 000	35	PTS	61
14	5	Pelkosenniemen taajama	5 100	11	PTS	24
9	30	Keuruun ohitus 1	11 000	55	PTS	61
10	3	Koskenkorva - Huissi	10 800	74	PTS	8
14	4	Vuotson taajama	3 000	32	PTS	16
12	20	Taivalkosken taajama	1 300	21	PTS	53
14	21	Ylimuonion ohitus	5 000	14	PTS	56
Yhteensä			294 600	2 679		

Valtatieverkon kehittämissuunnitelma



Tien järeää parantaminen
Hankelista (tr.ind 138)

Piirit

- 1 = Uudenmaan piiri
2 = Turun piiri
4 = Hämeen piiri
5 = Kymen piiri
6 = Mikkelin piiri
7 = Pohjois-Karjalan piiri
8 = Kuopion piiri
9 = Keski-Suomen piiri
10 = Vaasan piiri
11 = Keski-Pohjanmaan piiri
12 = Oulun piiri
13 = Kainuun piiri
14 = Lapin piiri

- R = rakenteilla 1992
TTS = 1993 - 1996
PTS = 1996 jälkeiset hankkeet
alustavassa toteuttamis-
järjestyksessä

Piiri	Tie	Hanke	Pituus (m)	Kustannus (Mmk)	Toteutus	Sivu
10	3	Turun pr - Jalasjärvi	25 600	79	R	8
2	3	Hämeen pr - Hämeenkyrö	18 100	55	TTS	7
9	4	Äänekoski - Keski-Pohjanmaa pr	108 000	66	TTS	11
13	18	Juurikkalahti - Eevala	13 200	32	TTS	51
1	1	Lohjanharju - Turun pr	29 000	121	TTS	3
5	6	Koskenkylä - Suvioja	51 200	137	TTS	25
6	5	Lusi - Kuortti	20 900	128	TTS	18
6	5	Tuppurala - Nuutilanmäki	21 000	175	PTS	18
4	12	Uusikylä - Kymen pr	6 000	37	PTS	42
2	1	Uudenmaan pr - Muurla	26 300	32	PTS	3
6	5	Tiilikkala - Hietanen	11 900	78	PTS	18
4	9	Orivesi - Talviainen	18 000	77	PTS	36
6	5	Joroinen - Varkaus	18 200	196	PTS	19
6	13	Ristiina - Silvasti	16 000	80	PTS	43
6	5	Nuutilanmäki - Vehmaa	18 000	120	PTS	19
4	9	Talviainen - Keski-Suomen pr	18 300	76	PTS	36
8	5	Lapinlahti - Taipale	9 200	30	PTS	20
8	17	Vt 5 - Riistavesi	26 600	304	PTS	49
2	3	Ikaalinen - Parkano	30 600	87	PTS	7
6	5	Kuortti - Vihantasalmi	13 300	61	PTS	18
6	14	Savonlinna - Herttua	9 500	75	PTS	47
9	9	Hämeen pr - Jämsä	13 700	42	PTS	36
6	5	Vihantasalmi - Tiilikkala	11 600	50	PTS	18
5	61	Summa - Myllykylä	10 000	30	PTS	67
9	4	Äänekoski - Konginkangas	25 100	70	PTS	11
1	53	Hanko - Skogby	23 000	77	PTS	65
5	61	Myllykylä - Pyhältö	13 500	61	PTS	67
4	12	Vt 10 - Hälvälä	34 400	124	PTS	41
4	41	Turun pr - Keho	17 400	48	PTS	64
14	4	Murola - Alakorkalo	19 800	59	PTS	14
2	8	Nousiainen - Mynämäki	10 800	77	PTS	30
9	4	Konginkangas - Viitasaari	24 600	72	PTS	11
8	5	Leppävirta - Vehmasmäki	25 400	85	PTS	19
5	15	Rantahaka - Tornionmäki	38 000	180	PTS	48
5	61	Pyhältö - Taavetti	27 000	120	PTS	67
9	59	Viisarimäki - Kanavuori	20 000	108	PTS	10
7	17	Käsämä - Honkalampi	7 000	32	PTS	49

Piiri	Tie	Hanke	Pituus (m)	Kustannus (Mmk)	Toteutus	Sivu
7	6	Niittylahti - Papinkangas	10 600	49	PTS	27
14	4	Syväsenvaara - Napapiiri	3 700	42	PTS	14
2	2	Kokemäki - Harjavalta	11 000	54	PTS	5
12	20	Jääli - Kiiminki	7 600	115	PTS	52
9	4	Viitasaari - Pihtipudas	30 600	96	PTS	11
12	4	Temmes - Alatemmes	12 300	70	PTS	13
7	18	Uuro - Kontiolahti	12 200	42	PTS	50
9	59	Rutaranta - Viisarinmäki	11 600	11	PTS	10
14	4	Napapiiri - Vikajärvi	20 200	64	PTS	15
10	30	Vedenoja - Ylistaro	16 200	85	PTS	60
14	21	Tornio - Karunki	19 500	80	PTS	54
8	17	Riistavesi - Ohtaansalmi	26 000	130	PTS	49
7	17	Ohtaansalmi - Kuusjärvi	12 200	32	PTS	49
14	4	Koivu - Muurola	23 700	70	PTS	14
14	21	Nuotioranta - Aavasaksa	13 100	45	PTS	54
9	4	Pihtipudas - Keski-Pohjanm. pr	18 600	63	PTS	12
7	17	Kuusjärvi - Alavi	8 000	36	PTS	49
10	3	Kyläinpää - Laihia	8 200	53	PTS	8
14	4	Peurasuvannon ohitus	6 000	21	PTS	16
10	30	Töysän asema - Ähtäri	8 200	30	PTS	60
Yhteensä			1 109 700	4 469		

Valtatieverkon kehittämissuunnitelma



Sillat ja eritasoliittymät
Hankelista (tr.ind 138)

Piirit

- 1 = Uudenmaan piiri
- 2 = Turun piiri
- 4 = Hämeen piiri
- 5 = Kymen piiri
- 6 = Mikkelin piiri
- 7 = Pohjois-Karjalan piiri
- 8 = Kuopion piiri
- 9 = Keski-Suomen piiri
- 10 = Vaasan piiri
- 11 = Keski-Pohjanmaan piiri
- 12 = Oulun piiri
- 13 = Kainuun piiri
- 14 = Lapin piiri

- R = rakenteilla 1992
- TTS = 1993 - 1996
- PTS = 1996 jälkeiset hankkeet
alustavassa toteuttamis-
järjestyksessä

Piiri	Tie	Hanke	Kustannus (Mmk)	Toteutus	Sivu
2	8	Rauman eteläinen etl	35	R	30
2	2	Nakkilan etl	10	R	5
7	17	Noljakan etl	16	R	49
4	3	Rautaharkon etl	35	R	7
14	4	Utsjoen silta	37	R	17
10	30	Alavuden etl	26	TTS	60
1	2	Polarin etl	42	TTS	4
2	8	Maskun etl	64	TTS	30
13	5	Pyykönpuron etl	13	PTS	21
7	17	Siilaisten etl	72	PTS	49
1	2	Nummelan etl	36	PTS	4
2	8	Laitilan etl	45	PTS	30
9	4	Hännilänsalmen silta	42	PTS	11
5	6	Lappeenrannan taajama	87	PTS	26
2	8	Luostarinkylän etl	24	PTS	30
1	2	Vt 2/kt 53 etl	11	PTS	4
7	18	Lehmon ja Uuron etl	70	PTS	50
11	8	Kalajoen taajama	19	PTS	33
9	13	Suojoen sillan kohta	19	PTS	44
12	5	Torangin etl	25	PTS	22
7	17	Ohtaansalmen silta	27	PTS	49
4	12	Vt 10, vt 12 etl	32	PTS	41
7	18	Raatekankaan etl	23	PTS	50
13	5	Pärsänsuon etl	11	PTS	21
9	9	Kelkkamäen ja Lievest. etl	24	PTS	37
1	4	Keravan etl 2 kpl	73	PTS	9
4	3	Vaitinaronkatu - Soppeenmäki	138	PTS	7
1	53	Tammisaaren etl 3 kpl	37	PTS	65
12	4	Iskon etl	37	PTS	13
1	53	Nummelan etl	64	PTS	65
2	8	Eurajoen etl	42	PTS	30
2	8	Luvian etl	27	PTS	30
4	2	Humppilan etl	21	PTS	4
4	12	Pälkäneen etl	15	PTS	41
6	13	Karikon etl	21	PTS	43
4	9	Urjalan etl	11	PTS	35

Piiri	Tie	Hanke	Kustannus (Mmk)	Toteutus	Sivu
2	2	Kokemäen etl	49	PTS	5
2	42	Souppaan etl	11	PTS	64
7	6	Puhoksen etl	20	PTS	27
1	53	Hyvinkään etl 3 kpl	72	PTS	66
7	6	Tolosenmäen etl	20	PTS	27
10	8	Ytterjeppon etl	21	PTS	32
8	87	Koljonvirran etl	16	PTS	70
11	4	Vaskilammen etl	27	PTS	12
10	8	Lallby - Tiukka	36	PTS	31
1	53	Mäntsälän etl	21	PTS	66
11	87	Alavieskan etl	12	PTS	69
Yhteensä			1 636		

Lisätietoja

Tiehallitus, suunnitteluosasto, PL 33, 00521 Helsinki

Dipl.ins. Markku Linnasalmi, puh. (90) 154 2028

Suunnittelukolmio Oy, Isokatu 56, 90100 Oulu

Dipl.ins. Martti Perälä, puh. (981) 376 415