

Slaavilainen kirjasto, aiheenmukainen kortisto:
julkaisut ennen vuotta 1917

Slaviska bibliotekets ämnesmässiga kortkatalog:
publikationer före 1917

Slavonic Library, card catalogue by the subject:
publications before 1917

183

26.2 ГЕОФИЗИКА
26.3 ГЕОЛОГИЯ

KANSALLISKIRJASTO - NATIONALBIBLIOTEKET



101 064 5548



ГЕОФИЗИКА (ФИЗИКА НЕДР ЗЕМЛИ.
ГИДРОЛОГИЯ. МЕТЕОРОЛОГИЯ)

26.2



XIII, 2e том

37 VI

Александр, И. С.

О быжской тюркологической
музейной коллекции.

Смр. 68 л.

Снд. 1898

XIII, 2^е/м

316 VII

Адамовъ Н. П.

Температура воздуха въ
1899 году

Таблицы наблюдений на
метеоролог. станциі въ
Новъ Лескиресте

Смп. 110 А.

Сиб. 1902.

XIII в. 1 м

За VI

Адемар.

Возмущения моря или перио-
дичности всемирной пово-
нов.

Перев. с 2^{го} французского изда-
ния.

Изд. Е. А. Дедомской.

Смп. VII + 184 л.

Сиб. 1870

V. VIII^е

10 в III

Азовское море.

Обметки Азовскаго моря.

Приложение къ Морскому сборнику
№ 6.

62 + карта М.

Спб. 1861.

XIII

150 IV^a

Акуловъ М. А.

Учебное изложение Главнейшей
теорией движения речного потока
и методы исправления рекъ.

Спб. 91.

Петербург 1914

Араго, Франсуа

187 VII

Громъ и молнѣя. Ученая записка, переведенная М.С.Хотимскимъ. Спб.1859.

187 VII
XIII 20

2 инв

XIII, 2^с

37 VII

Араго, Франсуа.

Избранные статьи из газет Франсуа Араго о научных предметах.

Переведены и изданы под редакцией М. С. Коминского.

III. I. II.

VIII+VI+407, IV+386 л.



Сев. 1866

Архлепископовъ, Н.А.

257 II

Измѣреніе глубинъ и горизонтальныхъ разстояній водныхъ пространствъ съ приложеніемъ статей Гидроскопія, Подводное освѣщеніе и Подводная фотографія. Спб. 1913. [4], 200, [2] с.

XIII 2^с

очеркъ Балтійскаго моря. Перев. съ
съ нѣм. В.Ивановъ. Спб. 1882.

Барановъ, А.

250 IV

Наблюденіе надъ погодой при помощи упрощенныхъ метеорологическихъ приборовъ. Практическое руководство для земледѣльцевъ, помѣщиковъ и т. п. Спб. 1905. 65, 15с., 4 вкл.

вид

XIII 2c



1958:831

У XIII 2 с

175 I кт А

Бахметьевъ.

Климатъ Олонецкой губерніи въ сельско-
хозяйственномъ отношеніи.

/Перепечатано изъ № 7-го "Извѣстій Арханг.
О-ва изуч. Русск. Сѣвера" 1912 г./

Архангельскъ 1912.

8. С.

/1931.435/

Бѣлавенецъ, И.

[О девіаціи компасовъ и о дигограмахъ] /
И. Бѣлавенецъ.

Дополненіе I. С.-Петербургъ, 1866.
93 с., 2 вкл.

Богуславскій, Н. А.

Инструкція для изслѣдованія и описанія
рѣкъ / сост. Н. А. Богуславскимъ ; изд.
подъ ред. А. А. Тилло. Санктпетербургъ,
1896. 51 с.

12/ XII 20

XIII

Верт Г.

№ 145 III

О Влиянии повешенного ба-
ротетрического давления на
условотной и растительной
организмы.

перев. В. П. Анкина

647-

Мур 1916.

XIII 2^c

37 VI

Богородице Миц.

О Угоднице Кривата Ев-
ропейской России в историчес-
кую эпоху.

107 С.

М. Ва 1908.

1 м² XIII 2^c

44^a IX

Болль. Эспр Робертъ проф.

Възта и приливы.

Переводъ съ англ. подъ ред. А. П. Ординскаго.

104 съ 4 рис и 1 табл.

М.
Одесса 1909

1 м

XIII 2^c

37 IX

Бооль В фонь

Метеорологические приборы и их
теория устройство и применение

Учл. изд. Зап. Моск. Отг.
Учл. Технич. Одн-во
236 + IV М

Москва 1889

1/ XIII₂^c

Броуновъ П. У.

31^a IV

"О климатъ и погода" 8 лекций
"ихъ значеніе для сельскаго
хозяйства и т. д."

156 + Карто. М

Сред. 1906

✓ XIII 2^c

Брауновъ П

36 VIII

Поступившее Губернское ци-
клоновъ и антициклоновъ въ
Европѣ и преимущественно въ
России

(ср 15-40 Картамни)
86 М

Снд. 1882

1 / XIII^{2c}

Фев.-Варт VII

Туринские А.

Наблюдения приливов на Мур-
мань и обработка этих наблюде-
ний.

(Отг. отпущен изъ Зап. по гидрографии 1910 Вып. XXXII)

©

49 + опр. 43 + ет. надл.

Оно. 1910.

$\frac{1}{m}$ XIII 2^c

188 IV

Бухгалтерство А.

Полная книга черноморского и Азовского морей 1871 - 1901 г.

145 + с табл. М

Прод. 1907

Гранго, ф.

Современная мемороири.
Ордер ед промиса и наемориза.
Фер. ед амил. М.-П. Восара поур фез.
Б.-М. Срузневскаа.

1. XIII²c

14 I кн. А.

Варшавск. А. У.

Камбий срежко субово андро-
аподурекской экнеглизии Сибирская
неговумаро Океана в 1902 году.

36+карма. С.

Омб. 1903.

Васильев.

Меморандумский набросок
спрочбодивидея во время кру-
жвинка на маване амуна
„Омскане“ в 1819-1820-1821-1822
годы!

351 + карт. М.

Омб. 1873

Вейгелинъ, К.Е.

250 III

Завоеваніе воздушнаго океана. Исторія и современное состояніе воздухоплаванія. Особое прибавленіе къ сочиненію К.Фламмаріона "Атмосфера". Спб. 1910. 160, [2] с.

Безпл. прил. къ журн. "Природа и люди" за 1910 г. Кн.5.

XIII 2 c

1. XIII₂^c

37 VI

Вейнберг, Б. П. О внутренних
меркантильствах.

144 М.

Смб. 1906

1. XIII ас

37 IV

Вейнберг, Б. П. Отчет о командировании
дирекции заграничную на vacationное
время 1999г.

322 ©

Одесса 1900

l. XIII 2^o

36 II

Вейсберн, Б. П. - Сочин, иней, граф
легр и легрички

Узг. "Matheris"

127 or 138 p. u. 2 mod. M.

Одесса 1909.

1. XIII 2^c

37 II

Васильев Ф.

Дополнение к инструкции
для инспекторов учебных
участков.

41 ©

Омск. 1876.

1. XIV 2^o

37 IX

Булегар, Т.

Ученственик и доктор на науките -
автор на еманципација.

49 н.

Скопје 1879.

1. XIII 2^c

37 II

Вильгельм, Г.

Кокотанниновская машинная
и мехоростовская фабрика
в г. Кавловск (Бирж. Р. Темф-
буна). Пер. с нем. Г. А. Керновская.

№ + 136 с прим. Ред.
Кнелзр Кокот. Накост.
12 амбел. и 2 ассимилюса.

Сент. 1896.

1. XIII² c

37 II

Вильгельм, Г. (Wild, H.)

Меморандум о наблюдении
ведущий на судачь рыбак Фро-
ма.

М. I

XV + 215 c

Омск-1883.

Вильер, Г. О температуре воздуха
 в Российской Империи на основани-
 ии критического разнометрия на
 Белогорск - - - П. А. Валуева разрабо-
 таван Г. Вильер, С. Амраев.

Волн. I Сиб. 1878

М. Амраев " II " 1882.

на орг. занесены

1. XIII 2^c

Кк. 6. IV

Вильер, Г.

О температурах воздуха в
Российской Империи.
Амстер.

47 листов фс.

Спб. 1882.

№. XIII 2^e

45 II

Вильгельм Т.

Объяснение в Российской
Империи

Съ амурцами

В Амуре

на остр. Заннеки

122 + CCCLXXVII

©

Спб.-1888.

1. XIII 2^o

Р. С. III

Зингер, Г.

Объяснение в Российской
Империи. Амстер.

Бененова ф.

Спб. 1888.

Бургер; F. U.

Омрем по Любовной Дружеской
Общественности, предметом. Скаг-
ми Хауер.

за 1869-1889 - Омб. 1870-1890.

" 1890-1892 - " 1891-1893.

М.

Чл. общ. Хауер.

1. XIII 2^e

37 II

Вильгельм, Г.

Таблицы для определения метеорологических наблюдений.

Применение в империи для метеорологических станций.

X + 88 ©

Спб. 1881.

Вилькицкий, А.

Наблюдения над какаидом по-
воротным масличников реинерго,
уруль. на Новой Земле и в Ар-
хангельске в 1887 г.

(Манускрипт для муз. распр. ил. мему-
аризации в России).

144 лл.

Оуб-1890.

1. XIII 20

37 IV

Владимиров, Л. Л.

Новый пометик в процессе
замерзания фоток, обр. образования
рыхлаго докнаго озернаго следа и
о зимногъ затопкель следа.

540.

М. 1909.

XIII 2

Власовъ, В. А.

I. О. Климатъ Камчатки II. Температура водъ.

См: Рябушинскій, В. П. Камч. эксп. Ме теор. отд.

В. I.

XIII 2 ✓
Воейковъ, А.

37 IV

Климатъ высотъ Западной Европы.

/2/ (69-212) стр. +
+14 табл. 4:0

Спб., 1900.

/1950.675/

1/2 м. XIII 2^o

13 а III

Росинов, А. У.

Климатическая земного шара и
особенности России

С прилож. 14^ю графическими
таблицами и 10^ю картами

V + 640 С

Спб. 1884.

1 м. XIII 20

14 VII

Войнов, А. И.

Климант области мусонов
восточной. Азии

Уч. Рук. Географ. Общества.

90 с картин М.

Омск. 1880.

XIII 2 ✓
Воейковъ, А.

13^е Т. кат. № 1

Климатъ Понѣсья.

/Осушеніе болотъ/

132 стр. 8:0

Б. м., б. г.

/1950.746/

f. XIII 2^c

31 а VIII

Гусейнов, А. У.

Меморандумский отчет о состоянии
ветеринарного надзора в России в
1892 и 1893 гг.

№ 120.

Окт. 1895.

187VIII

Воейковъ, А. И.

Метеорологія. 1-2, 4. С.-Петербургъ
1903-04.

1/XIV 2c



1/ XIII 2^c

110 V

Воеиновъ, А. П.

Мемороуири. Дур ору.
урбу. був.

Ету. 3², керси. и гон.

VIII + 192 М.

Сид. 1910.

Восейковъ А. И.

Меторология для средних
учебныхъ заведений и для практ.
ислзми. Изд: 4^{ое}

Изд. А. Го. Дебрисна

Стр VIII + 187 + 4 карт.

Снд 1914

4 XIII a^e

37 IV

Босиков, А. У.

Наблюдения надь студенческой работой
всех в России. 1890-91, 1891-92, 1892-
93, 1893-94.

C.

СМО. 1894-95.

Р.

1. XIII 2e

12 IV

Босиковъ А. У. - Таетефрунскій, В. У. - Сер-
ановъ, М. П.

Чернокопное подберезье.

I Груши-лиш. собируема в рощах по рощам---

II Кизилман

III Кизилман-стор. мушкетер.

250 C



Сноб. 1899.

Врангель, [Ферд. Петр.]

251 VI

Общія вспомогательныя таблицы. Спб. 1835.
[2], XIV, 84 с.

S. | XIII 2e.

Врачевъ, Ф. П. Меморандумъ
наблюдений произведенных во время
крупозной и пневмонической эпидемии
въ пунктѣ "подъ командой Капитана
"лейтенанта Ф. П. Врачева въ
1825-26-27 годах.

XIII г. с

1 м.

36 IV

Ладомиръ, А.

О законѣ внутренности
Вѣтра. Труды Академіи № LXII т.
Записки Импер. Академіи Наукъ.
Вып. I, III, V, VII, IX, XI.

145 м.

№ 1890.

XIII² c₁

1 m.

32 VII

Таммичева, С. и Кутнер, В. П.

Новая общая формула для
однообразного двимерного вакуума
в канальцах и пробках.

96 м.

СНБ. 1882

У XIII² с

31 I кнт 69.

Теймурь, б.

Къ вопросу о влиянии осущи-
вляющей туманной болотъ на осад-
ки состоящихъ изъ влаги.

Примеч. къ LXX¹ - моему Зап. Моск. Влад.
Клуба № 9.

Спб. 1892.

27 м.

1/ XIII 2 c

44 а I

Тельферъ, А.

Методы обработки наблюд. добыч.
системат. изслыж. на углеметри-
ческих станциях 1^{го} и 2^{го} разряда
и на речных постах при вы-
мощах в бассейне Верхневолж-
ской Оки и ее притоков.

Труды Инст. по изслыж. местн.
главн. речк. Верх. России.
30 + 23 табл. с. Спб. 1903.

Vin

XIII 9c

13^a VI

Серсваново, М. Н.

Орехъ изъродрадеи Кавказскихъ
Крса. Съ джеина картанаи.

119c.

ЛТД. 1886.

XIII 2^c

37 III

Краткий исторический очерк
географии русских морей.
Ч. II. Восточный океан.

144 н.

Отд. 1899.

✓ XIII_{2c}

44^a - IV

Трасекъ, Отмена.

Температура почвы в с. Сте-
мобурт. (с одной мот. кружкой)

Трасекъ. №. LXIX моту Зан. Денн.
Акад. Наукъ. № 1

160 м.

ОТВ. 1892.

Горный восток.

Лекция по сейсмологии.

б.н.с. № 19.

(Comp. III + III + 654).

№

Материалы № изданию № 1
опубликованы. Составлено по лекциям
читавшимся в. А. Голубовским
в Николаевской Морской Ака-
демии в 1885 году.

242 н.

Одт. 1887.

XIII
Грибоѣдовъ, С. Д.

132 II кт. А

Проектъ преобразованія службы предсказаній
погоды съ примѣненіемъ ихъ для нуждъ сель-
скаго хозяйства, представленный Органз. Ком-ту
2-го метеорол. съѣзда Директоромъ Ник. Главной
Физич. Обсерваторіи.

/2/ : П : 18 стр.

4:0

Спб., 1908.

/1941.708/

Гудайль

Практическая метеорология. Съ приложениемъ
статьи: проф. А.И. Воейкова: Климатъ России.
Составлено Э.К.Д., подъ ред. В.В. Битнера.
Спб. 1906. 22 с.

См. въ книгѣ: Гюнтеръ, С. Физическая географія.

XII^{1a}

mit XII 2c

1 XIII 2^c

44a - VII

Гуров А. В.

Тригонометрическое уравнение Паллографского
и Пеллауновского уравнов. Замерено слово-
но и исправлено в виду, обобщено и приме-
нено кривой.

VII + 528 4 + 13 м. д. л.

Саратов 1893.

140 I.

Горюхины, Б.

Лекции по сусновению.

б.н.с. 1919.

(Комп. III + III + 654).

1/2 in XIII 2^c

37V

Томский, В.

Намерения не изурочено ките.
арологии. Составлено по лекциям
читаемым м. А. Рыкачевским
в Николаевской Морской Ака.
демии в 1885 году.

242 н.

Одн. 1887.

XIII
Грибоѣдовъ, С. Д.

132 II кн. А

Проектъ преобразованія службы предсказаній
погоды съ примѣненіемъ ихъ для нуждъ сель-
скаго хозяйства, представленный Органз. Ком-ту
2-го метеорол. съѣзда Директоромъ Ник. Главной
Физич. Обсерваторіи.

/2/ : П : 18 стр.

4:0

Спб., 1908.

/1941.708/

Гудайль

Практическая метеорология. Съ приложениемъ
статьи: проф. А.И. Воейкова: Климатъ Россіи.
Составлено Э.К.Д., подъ ред. В.В. Битнера.
Спб. 1906. 22 с.

См. въ книгѣ: Гюнтеръ, С. Физическая географія.

XII¹²

mit XIII 2c



1 XIII 2^c

44a - VII

Гуровъ А. В.

Прогнозъ широты и угла наклона Палеозойскихъ
и Теттановскихъ горъ Заамурской обла-
сти и горъ в Якутской области и проше-
дшихъ краяхъ.

VII + 528 ч + 13 м. д. л.

Харьковъ 1893.

$\frac{1}{m}$ XIII 2^c 12 IX
Дамелевский Н.

Жматъ Вологодской губернии

224. съ картой М.  Снд. 1853.

2 м

XIII 2^е

37 III

Дамуровъ Л. Г.

Трозы Воинской России

Влент. I Трозы въ Казанскій суднотомъ 1896 г.
(ср I таблички Казань 1897)

Влент. II Трогубовъ суднотомъ въ бассейнъ прр. снз
ней Волги и Камы въ 1897 и 1898 гг.

(ср II ^{кн} - картаны Казань 1900)

58

285

М.

1/ XIII²^c

37 III

Даниловъ Л. Г.

Центри тяжести атмосферы.

Къ вопросу о законотворен. Амата
лиі климата въ тропич. области
старого свѣта

542 ер табл. С.

Одесса 1902

1/ XIII 2^o

31 I Квт. 69

Дмитриевъ И.

Прогнозирование погоды по
барометру и флюорому.

55 М.



Москва 1896.

$\frac{1}{in}$ XIII 2^c

37 VII

Добе Профессор

Законъ историческаго разнапубае
мѣи въ связи съ объективнымъ
двухъ сферъ атмосферы.
Перев. П. Мордочанинъ

337 + съ Каролиани М.

Спб. 1869.

Докладъ
Докладъ

132 II кат. А

метеорологической комиссиі.

Читанный въ засѣданіи Отд. Географіи Математ.
и Физич. 27 ноября 1901 г.

/Отд. оттискъ изъ Метеоролог. Вѣстника № 12/

16 стр. 4:0

Спб., 1901.

/1941.740/

1/ XIII 20

188 VI

Доклады, представленные

второму метеорологич. съезду в
Сиб-ин 11-18 января 1909 года.

Р.

Сиб. 1909

XIII²^е

37 VIII

Жуков, Кассианъ

Градоу и градоубити въ Киевской
губернии.

Юлианъ I.

1881 - 1885 г.

134 + 5 мес. зрн. + 5 кр.

Киевъ 1906

1/ XIII 20

31 1/2 крт. А.

Глоумский, М.

Меморандумский отчет
Терометрической само-розширитель-
ной оптической станицы князя
И. И. Флоренского за 1901 год.

С. 38 + III табл.

Одесса 1902.

~~1 in XIII, 29~~

44a II

Ивашинцов, Л.

Тидрографическое исследование
Каспийского моря
Часть асиронолическая.

LVI+427+карта и
метр. в. с.

Спб. 1866.

№ XIII, 29

Уча II

Иванцов, Н.

Гидрографическое исследование
Каспийского моря
земной части и шир. Марини-
новы наблюдений по берегам
Касп. моря с 1854 по 1867г.

XX+3557 LV/репр.+карт



Суд. 1870.

XIII 2

169 I

Изследование всемирного половодья
1908 года. подъ ред. Рыкачева и Гудимова
Росс. Г. (1915),

Гудимов.

Пер.

XIII

149 III d

Антропоцентризм в науке
и философии
Часть II

Литература 71.

Авг 1914

8/ XIII 2c

Инструкція,

44a I

данная Императорскою Академією Наукъ въ руко-
водство метеорологическимъ станціямъ

2	разр.	I	кл.	Спб., 1894./2/	IV	IV	стр., I	табл.
"	"	"	"	Спб., 1896./6/	IV	IV	стр. + I	табл.
"	"	"	"	Спб., 1898./4/	IV	IV	стр. + 2	табл.
"	"	2	"	Спб., 1898./4/	IV	IV	стр., I	табл.
"	"	I	"	Спб., 1900./4/	IV	IV	стр., 2	табл.
"	"	"	"	Спб., 1902./4/	IV	IV	стр. + 3	табл.
"	"	"	"	Вып. I. Спб., 1908./6/	IV	IV	стр. 4:	0

8:0 и 4:0



verte!

Инструкція для изслѣдованія морскихъ
береговъ / изд. Императорскимъ Русскимъ
географическомъ обществомъ.
Санктпетербургъ, 1898. 15 с.

XIII²⁵

84 III

Инструкция для исследования
озер.

Составлена членами Полярной
комиссии по изучению
озер России, состоящей при
отделении географической
географии.

297с.

Сиб. 408.

XIII

В

189 II 1/2 В

Къ исследованию озера тога России.

1. О составѣ грязи, рапы и соли Ильмонского озера. Н. Н. Ефремова
2. Бакинский иодный озеро Т. Т. Уразова.
3. Къ геолого-минералогическому исследованию Сакского озера В. Е. Ферсмана

76 М.

Петроградъ 1919.

XIII 2^c

36 III

Кармаковъ, Г.

Французіея имперія
Составъ изъ сочиненій Пьера
Тюддунетона и др.

Съ 4 картами, 25 рис. и помина-
совъ на пропаной кармунья.

С. III + 126.

См. 1863.

1. XIII 20

32 I vol. 75

Каменецкий, Н.

Изследование аменосфер.

Изв. журн. Воздушная аменосфера

№ 80 от 34 п.ч.
в. мекен. в.

См. 1910.

1. XIII 9^c

44^a II

Каммерлинг, А.

Тоговой сорок и географическое
разпределение владений восточ-
ных на пространстве России =
своей деятельности по работе с 1871-
1890 г.г. Мусов. в меморандо-
ум. Столуну Нем. Академии наук

С. IV + 32 с. 1/2 л. а. ф.
масл. и X карт.



С. М. 1894

1/ XIII 2^o

37 III

Касантун, П.

Наблюдения над облаками
в Москве в августе 1906.

(Отг. отп. из № 7 и 8 „Метеоро-
логич. Вестника“)

38 + 4 табл. черное.

Сиб-1906.

XIII

150 II c

Террентъ В.

Книжарно-бюро
с 7.00 утра и 2 черт
пер. с 3.00 мин. изд. М. Шумиловская
"Изг. А. Ф. Дебриена"

Онд 1912

1. XIII²c

Р. О. V

Короветкин, Т. А.

О манрабдерии и еванг. брмпа
в Россійской Имперіи
Амстер. (Нрив. пр. Занск.
Еван. Акад. Гауер по Гусино-
манеуван. орг. М. II, № 4).

XII капрма др.

Смв. 1895.

Керсновскій. Б.

См. Предостереженія о сильныхъ вѣтрахъ....

1. XIII 2, e

31 I int 68

Купчихинков, С. М.

О водоснабжении.

(Из журн. "Известия" 1884г. № 1 и 2)



33 М.

Киев 1884.

1. XIII^c
2

III III

Гусаров, Н. М.

Лекции по метеорологии

Ср. 10 лист. репр. и кофки

VI + 176 л.

М. 1911.

XIII² Князь О.

81. P. - 1421 -
Кавс. ос. 25 VI

Кавалер месторождения
в Российской Империи

Сиб
1842.

1. XIII
— 20

44
I

Кемманн Терему и Терем-
камер.

Возм. III

Плывод Теремной немарооло-
сир. еманис. аоуо фаз. В. Н. Гла-
ска!

(р. н.) С.

Терем 1904.

Ш.К-350

Климатологическій атласъ Россійской Имперіи,
изданной Николаевскою главною физическою
обсерваторіею въ память пятидесятилѣтней ея
дѣятельности 1849-1899. С.-Петербургъ
1900. 89 картъ, 15 граф. табл.

1/ XIII 2c

XIV

185 IV

Троссовский А. В.

Крестный Куiper Петропавловск

(Матвеев)

IX+203



Огесса 1916

1. XIII²⁰

37 II

Кроссовский А.

Кембридж Огессон по надлежате-
льству немероприим. обсерватории
Цим. Новороссийскаго Универси-
тета.

И. И. Мадар. С.

Огесса 1873.

XIII² Киселевский, А. Кавк. оз. 25 VI

Льготами матушки и императорской
обсерватории Императорского Новороссійскаго
Университета въ Одессѣ.

Бюдж. 4^{ми}: 1897г. - Одесса 1898г.

" " 5^{ми}: 1898г. - Одесса 1899г.

XIII/20

Кроссовский, А.

Кавк. ос. 25 VI

Материалы для кинематографии восточной
России.

Иркутск. Карги.

Одесса
1899г.

1. XIII 2^o

37 VII.

Кросовенни, А.

Меморандум. обобщение.
(Труды естественников. серия
тово-задача России в 1889 г.)

IV + 192 М.

Одесса 1890.

XIII 2^c

37 II

Кроссовский, А.

Меморандум. обзрение.

Пруды меморандум. своим коро-
зачаго России в 1892 году.

Вот III - VII

С.

Одесса 1893-95.

1. XIII 20

37 II

Кроссовский, А.

Метеорологическое обозрение.
Труды метеорологич. бюро
С.-Петербургского Императорского
Университета за 1886-1895.

(С. н. / С.)

Одесса 1896.

XIII^c / 2^c Кноссовики, А.

Чакс. об. 25 VI

Межороническое обозрение.

/Струди межоронической сѣти юга-запада
России/

Второе десятилетіе: Вып. I - 1896. Одесса 1897.

" " II - III - 1897-1898. Одесса 1899.

Илл
Хлст 2 с

36 П

Клоссовскій, А.

Метеорологія.

/Общій курсъ/.

Ч. I. Статическая метеорологія.

XI+642.C.

Одесса. 1908.

/1930.122/

1. XIII 2^c

2

82 II

Коссовский, А.

Меморандум (Общий курс)

2. I Справ. Меморандум

205 р. в м. и 1 копейка

XI + 642 2

Одесса 1908.

1314
XIII 2c

Клосовскій, А.В.

164 II

Основы метеорології

Одесса 1910:XII: /4/: 525 : 4 карты 4

XIII

164-II.

Кроссовский, А. В.

Основы немезорологии.

2-ое издание. Одесса, 1912.

XXIII +571.

1. XIII 2^c

31 б
VI

Кроссовский А.

Рассказы эпохею предсказаний
по роде Н. А. Деминского.

192 + VI окт. ©

Одесса 1903.

1. XIII 2^o

37 VIII

Урозовский, А.

Пруды императоровъ
справа соо-завузу России

144 А.

Одесса 1889.

1 / XIII²^e

188 V

Козорев, А. А.

Гидрологическое описание южной части Амурской области.

652 + купн. С.

Спб. 1911.

136 / VII

Кортежъ. В.

Кимматовъ и др.

Съ 7-ю табл. и 2 карт.

Пер. съ 3-го ктм. изд. М. Минчиковского
изд. А. Ф. Девриена

СПб. 1912 г.

1. III₂ e

31 I K. 7/1

Коммерческий, Г. Н.

Туроправа, права на опре-
делен скоровом гласном языке
сум года судна.

Описание и меры

13 e.

С. н. 1884

1. XIII 2^o

13 6
VI

Кравченко Н.

Циклоны съвернаго полушареннаго
полушаря.

171 А.

С нд. 1881.

Кратценштейнъ, Христианъ Амадей

Монжеро

3482

Опытъ рѣшенія географико-магнетической
задачи предложенной Санктпетербургскою Импе-
раторскою Академіею на 1793 годъ. Спб. 1801.
48 с. 2 вкл.

XVII/20

1. XIII 2^c

44 $\frac{a}{IV}$

Кривобокский М.

Ученый товарищ Сырцова, Дмитрия =
Суровского и др. Кумаровъ.

152 С.

Касиковъ 1884.

1. XIII₂ e

16 II К. А.

Крыжовенский, В. А.

Экономическо-статистический обзор бассейна р. Вислы.
Вопросы.

85 + V нрмб.
С.



Варшава 1910.

Кузнецовъ, В.

Способы наблюдений и обработка материала. Съ предисл. и введеніемъ М. Рыкачева. С.-Петербургъ 1907. 50 с., илл. (Константиновская обсерваторія. Извлеченіе изъ Изслѣдованіи атмосферы, 2.)

1/ XIII 2c



vic. XIII 2^c

37 IX

Курдээр.

Тсихонуревский и Боро-
невский мабузы.

256 М.



Сиб. 1841.

1007: XIII^c 2^c

37 VIII

Кундсбер?

Психометрический и барометрический таблицы.

Лист. 2^c

266 М.



Спб. 1860.

Купферъ, А. Т.

371X

Руководство къ дѣланію метеорологическихъ
и магнитныхъ наблюдений составленное для гор-
ныхъ офицеровъ. Переведено съ французскаго
М. Спасскимъ. Спб. 1835. XIV, II, 62, 163 с. 6 вкл

1/11/22

№ XIII 2^o

131 VIII

Кунсбергъ. А.

Сводъ магнитноеъ и метеоро-
логическихъ наблюдений, изд. по
Росс. новостямъ за 1846 годъ

Гр. н. / С.

Смб. 1849.

XIII

149 III d

Кюпитцель В

Учебникъ Меттеорологии. Для
урацихъ въ средней школь.

(Изг. во "Образованіе")

Стр. 103 + 48

Пер 1915

V XIII

32 I knt 74

Лавъ Горбса.

Общее описание лава,

(вид. описание из Записок по
гидрографии, и. XXXIX вып. 3)

14с.



Темпорова 1915
(1927.633)

1/ XIII, 2^e

36 IV

Лазарев.

Менсорогорский казенный
производившийся во время криво-
слитного ильванки цитона "Ладона",
под командой Коммандант-Лейтенант-
наша Лазарева 2-го. В 1822-23 годах

131 + 1 карта С.

Суд. 1882.

Лай, К.

Пособія къ изученію и предсказанію пого-
ды / сост. Клементъ Лай ; пер. В. В.
Ивановъ. Санктпетербургъ, 1881. 58 с.
: илл.

1/xIII, 2^c

37 VIII

Ларионов, Д. А.

Основы метеорологии и кли-
матологии.

Изд. 2-ое вполн. перераб. с 234 рис. в
тексте и 13-ю раскрашен. карта-
ми.

XI+563 л.

Спб. 1895.

1/ XIII, 2^е

36 II

Лебеденцев, А. А.

Гидрологический и гидрохимический
исследованиями восточной части
Балтийского моря в авг.-сент. 1908 г.

Изв. вост.-ро. Трудов Балтийской экспедиции)

87 + 3 карт. с.

Сиб. 1910.

14^л XIII, 2^о Леваковскій, И. 44 VII

Воды России по отношению
къ ея населенію.

IV + 286 л.



Картковъ 1890.

У XIII, 2^е -
Лейстер, Д.

37 II

Исследование суммарного и
годового хода чиселорологических
элементов во время циклонов
и антициклонов.

397 + II + 2 маш. л.

Москва 1900.

XIII 2^e
Лействъ, Э.

132 II кат. А

О метеорологическихъ изслѣдованіяхъ въ вы-
сокихъ слояхъ атмосферы.

Отд. оттискъ изъ Протоколовъ Засѣданій Имп.
Моск. Общ. Испытателей Природы.

25 стр. 8:0

Москва б. г.

/1941.747/

ХIII
Лейстъ, Э. Е.

132 II кат. А

Современныя задачи по изученію атмосфер-
наго электричества.

Изъ Протоколовъ засѣданій Имп. Московск. Общ.
Испыт. Природы за 1903 г.

20 стр. 8:0

Москва 1904.

/1941.695/

1/XIII 2c

37 II

Лесгафт, Д.

Влияние прироста на движение циклонов в Амланн-геском океане.

119 + 4 маб. герм. с.

Сиб. 1902.

XIII²⁰ Любомис

Кавк. ос. 25 VI

Никарагвской Ручееккой Центральной
Обсерватории 1903г.

Богг рег. А. Н. Вознесенского.

Урсулла
1906г.

XIII 2^o Архангелу

Калес. ос. 25 VI

Никонаевской Звальной Ручьевской Обсерватории.

1910 года: разъ I Спр. 1915.

" " : " " II Вып. 2 Спр. 1914.

XIII 2 c

146 I

Известия по сарбскодождичем
венной немедопагодине.

Том I . 1908-09 сарбскодожд. годъ. Вып. IV.
" II 1909-10 " " " V

Поздъ ред. Н. У. Броунава

С.-М. 1913.

У XIII 2 e

Лецманъ, Г. И.

1395 катс

Результаты наблюдений надъ грозами въ 1914
году въ Прибалтійскомъ краѣ.

По наблюдениамъ Прибалтійской Метеорол. Сѣти.
Подъ ред. проф. Б. И. Срезневскаго.

Изд. Импер. Лифляндск. Общественнаго
и Экономич. Об-ва.

42 стр. 4:0

Юрьевъ 1916.

/1937.934/:

1/XIII²^c

36 II

Лоске, В. Т.

Сельскохозяйственная метеоро-
логия.

Издано под ред. и сь доп. В. И.
Срезневского.

XIV+371 л.



Горьков. 1908.

Луговский, Л. Е.

Сводъ наблюдений Тоболской метеорологической станции за 1888 годъ / Л. Е. Луговский. Тобольскъ : Типографія Губернскаго Правленія, [1889?]. 46 с.

26.2

Isid. XIII 2c.

138 VI

Любоградский, Г.

Основание учения о порогах.

(См. VI + 412)

6. VII. 1912.

2/XIII 2c

37 I кн 77

Лубославский, Т.

Основания учения о погоде
Курса метеорологии, чит. в Ун-ве Моск.
Учен.

Вып. I Сиб. 1903 } 1457 таб. М.
" II " 1904 }

5170-0-кст 232

Любославский, Г.

Что такое-облака? Петроградъ 1916. 73
с., илл.

Илл. а

1) XIII 2^с

13 III к.т. А

Майгель, Д.

Вопросы и методы Мезинского
оклана.

59. Ср б-ю партиции. С.

Спб. 1900.

1/ инв. XIII 2.0

36 8

Макаровъ, е. о.

Объ изъясненія удельнаго веса морской
воды.

Спб. 1891.

64+3 таблицы. М.

1) инв. XIII г. с

36 5

Макаровъ, С. О.

Объ объ пьмъ водъ Термаю и Средизем-
наю морей.

Прилож. къ 2-му тому "Зан. Музея Ан. Кайр" ^{№ 5.}
V + 147. л.
В прилож. сѣмъ таблицъ. Спб. 1885.

1) XIII 2. 2

44 $\frac{a}{III}$

Макаровъ, С.

Таблицы для обработки удольныхъ
въсовъ порекой воды.

Спб. 1894.

31. С.

1) XIII²

36 VIII

Мария - Дави.

Метеорология и физика по от-
ношению къ земледѣлю

Съ картесами.
IV + 293. М



Москва 1879

44 a I.

1) XIII₂^o

Марковъ, В. С.

О методахъ изслѣдованія озеръ.

Методика лимнологии

VI + 105 + CCXXXIII с



Спб 1902

XIII 2 с

Марковниковъ, Вл./В./

Происхожденіе соляныхъ озеръ въ южной Россіи
и въ частности озера Тамбуканъ.

См. Памяти Владиміра Вас. Марковникова, 3.

Пятигорскъ 1888.

1/ XIII 2^c

44^a VIII

Материалы для изучения
Обской пуды и Вишерского залива,
собранные в 1894, 95 и 96 годах гидро-
графического экспедиции под началь-
ством подполковника А. Вилькицкого.

Материалы по лозии

55 М.

Снт 1899.

Матеріалы для составленія климатологіи
Кавказа / собр. и изд. Тифлісскою Физи-
ческою Обсерваторією подъ руководствомъ
А. Морица.

Отдѣлъ I: томъ I.

Отдѣлъ I: томъ 2: вып. I-4.

Тифлісь, 1877-1880.



1/ XIII 2. c

44 a III

Материалы по гидрологии
Мраморного моря, собранные в эк-
спедиции 1894 г. на турецкомъ пароходѣ
Селмишъ"

Обраб. Г. Б. Шиндлеръ.

IV + 152 + карты.

Спб 1896.

1/ XIII 2 c

131 VII

Материалы по гидрологии
Черного и Азовского морей, собр. в
Ахендизияхъ 1890 и 1891 г.г.

Обрад. Г. Ф. Шиндлеромъ и Ф. Ф. Фран-
кломъ.

Третья, изъ вып. XX (записки по гидрографии)

X + 100 + made

Спб. 1899.

Материалы по исследованию реки Волхова
и его бассейна.

7, 10:2, 16, 19,
Ленинград, 1926-1927.

XIII

168 - II.

Маниеризм по Климатово-
вич посковской губернии.

I. I-й.

Москва 1914.

(М. Г. З.).

244.

Метеорологическія

Sl. P.-3296

наблюдения Тифлисской Физической Обсерватории.

1878

1880-1890

Тифлисъ 1879-91

100
XIII с

36 V

Монѣ.

Метеорологія или ученіе о погодѣ.

Перев. съ нѣм. оро гин. изд. 1815 года Н. Гордан-
скаго и С. Капустина.

Подъ ред. и съ дополненіями Д. Менделѣва.

XIII-283. М. 17 картъ

СПБ, 1876.

У XIII 2c
Монъ, проф.

132 II кат. А

О туманныхъ сигналахъ.

Изслѣдованія проф. Мона.

Извлеченіе изъ Annalen der Hydrographie u.
Maritimen Meteorologie 1892, Н. III & IV 1895,
Н. V, VI, VII & IX.

Отд. оттиски изъ "Записокъ по Гидрографіи",
вып. ХУІ.

61 стр. 4:0

Б. м., б. г.

/1941.750/

Мордовинъ, К. П.

Морская опись. Краткое руководство для
производителей гидрографическихъ работъ.
С.-Петербургъ 1911. 320 с.

15/XIII/20

XIII 2 с

1885

Мордовинъ, К. П.

Морская опись. Краткое руководство
для производителей гидрографич. работъ.

XI+320 . М.

СПБ, 1911.

(Мори)

257 IV

См. Фицъ-Рой и Мори: Руководство къ употребленію барометра.

via / XIII 20

1) XIII в. с

37. VII

Морозовъ, П...

О климатѣ нѣкоторыхъ мѣстъ Южной Россіи

1919. М. 2 табл.

Одесса, 1932.

У XIII, с

371X

Морозовъ, Ю.

Предсказаніе и изслѣдованіе бурь въ
Россіи.
Историческій очеркъ.

81.М.

Харьковъ, 1877.



XIII 2 ✓
Наблюдения.

449 II

Гидро-метеорологическія, Гидрографическихъ
Экспедицій.

Вып. 2. Пгр., 1917. /4/ X: 104 стр. + 2 карты. 4:0
/1941.674/

Главное Гидрографическое
Управление.

XIII 2 ✓

Наблюденія

Д-ра І.Тржемескаго на шхунѣ "Эклипсъ" въ
1914-1915 гг.

Съ 5 рис. и 2 картами.

См. Наблюденія, Гидро-метеорологическія, Гидро-
графическихъ Экспедицій. Вып. 2.

/4/ X:104 стр. 2
карты. 4:0

XIII/2^c Наблюдения

Кавк. ос. 25 VI

Екатеринбургской матушко-метеорологической
Обсерватории и метеорологической станции
ее района.

1915 год: вып. 1

/Летопись Николаевской Восточной Русской
Обсерватории/

Екатеринбургъ
1916.

1/XIII 2^c

III II

Наблюдения немезологические,
в Маньчжунью издания по под ред.
М. А. Рокхачева.

Всн. I.

Общество Китайской Восточной теле-
графной дороги.

XIX + Урсул + Курман + 89 с.

Сиб. 1909.

7/XIII 2^е

44^а II

Наблюдения менсорологичес-
кой и гидрологической производен-
ной экспедицией Сибирского Ледо-
вешного Океана.

проезд по льду 1898 года Сиб. 1900г.

“	“	1899 “	“	1900 год. Нар. Вилькицкий
“	“	1900 “	“	“ “ “ “ “
“	“	1901 “	“	1902 “ “ “ “
“	“	1902 “	“	1903 “ “ Варнекр.
“	“	1904 “	“	1904 “ “ Дружковский

XIII/2 Наблюдения

Записки от 25 IV

Метеорологический и гидрологический
произведения, сиююм 1907 года на пароходе
„Ташеусовъ“ въ Северномъ Ледовитомъ
океанѣ. / Извѣст. къ вып. XXIX „Записокъ по
гидрографии /

Издание

Главн. Гидрографическа
Управление

СПб
1908.

154 / XIII 2c

44a II

Наблюдения метеорологический
и гидрологический на пароходе "Так-
тусов" в Северном Ледовитом
Океане.

произвед. в 1905 году	Суд. 1907
" " 1907 "	" 1910.
" " 1910. "	" 1911
" " 1911 "	" 1912
" " 1912.	" 1913. верте

Ид. Травн, гидрографический управлений С.

XIII 2c

44 II

Наблюдения немурологический
исследования во время ужения
экскурсии на Аму-Дарью 1874-1875
под руководством г. Дорандиа.

XV+99c.

Суд. 1876.

1/2 III 2c

44a II

Наботский немецко-русский
производственный в 1900 году у устьев
Трогоявской береговой партии экспеди-
ции Северного Ледовитого Океана,
под начальством капитана
Сергеева.

Изд. Главного гидрологич. управлений.

II + 67 л.

Сиб. 1900.

1/XIII 2c

37 IV

Наблюдения межеорологически
производившиеся во время круже-
вотинаго ильвачеи милона Вла-
диантревной, "подъ командой"
Кацимаче-Лейтенанта Шущма-
рева

въ 1820-1821-1822 годах,

207+1 карта №.

Сед. 1874.

1/ XIII 20

37 IV

Наблюдения менсологический
производившийся во время кру-
жения менами у берегов
Крейсера" под командой капитана
"В. Г. Якова Назарева Т. Г.
в 1822-1823-1824-1825 годах.

115+1 карта М.

Сиб. 1882

Sl. 81-o-kot. 446

Наблюдения Метеорологической Обсерватории
Политехнического Института Императора
Александра II : г. Киевъ. / изд. К. Жукъ.
1903: июль, августъ, сентябрь.
Киевъ, 1905.

1/4 III 20

XIII 25
Наблюденія

S 37 I kat 76

метеорологической Обсерваторіи университета

Св.Владимира въ Кіевѣ, изд. І.КОСОВОГОВЫМЪ

1911: апр. май, іюнь. Кіевъ 1914

Наблюдения

Метеорологической Обсерватории Имп. Юрьев-
скаго Университета въ 1896-1913 гг.

Юрьевъ 1898-1914 гг.

vide Meteorologische Beobachtungen. Ulk.os.

P-293

X III 2c

Наблюдения

4 Ча II

надъ атмосферными осадками, грозами, вскры-
тиемъ и замерзаніемъ водъ въ 1892 г. и надъ
снѣжнымъ покровомъ зимою 1891-92 г.г. въ
Россійской Имперіи. Спб. 1893. XXXIII, XII, 31,
31, VII, I7, II, 20, X, 37 с.

XIII 2c

XIII 2^c

Наблюденія

132 VI

надъ температурою почвы, произведенныя въ
Тифлисской физической обсерваторіи въ 1888
и въ 1889 годахъ.

XXI:404 стр.

8^о

Тифлисъ 1895.

/1940.409/

надъ температурою почвы, произведенныя въ
Тифлисской Физической Обсерватори

за 1880 г.	Тифлисъ 1881.
за 1881 г.	Тифлисъ 1885.
за 1884 г.	Тифлисъ 1886.
за 1885 г.	Тифлисъ 1891.
за 1886-87 г.	Тифлисъ 1893.
за 1888-89 г.	Тифлисъ 1895.
за 1890 г.	Тифлисъ 1895.

Det
/ sid.
Гераевъ, А. П.

250 IV

Работа фольклорная и фольклорная.

Съ НВ^{то} фолькл. въ текстъ. Издание 2^е про-
смотр. и исправленное П. ва В. Д. Сокина,

Очерки изъ жизни и истории земли.

М. 1912.

128 стр.

8:0

nsid / XIII 2c.

1/XIII 2^c

32 V

Луконский, А.

О субкомпании С. Петербургская
архитектурная контора и устро-
ительств ет.

59+3 мод. репр. А.

Суд. 1872.

2 XIII 2 e

131 VIII

Нырковъ, Н.

Теорія рѣчныхъ потоковъ и вообще о потокахъ
матеріальныхъ частицъ.

Чертежи къ "Теоріи рѣчныхъ потоковъ и пото-
ковъ матеріальныхъ частицъ". / Вильна 1906.

28 листовъ. М. /

213:2 нен. С.

Вильна 1906.

XIII 2^c
Объ охранѣ

44 а 1

водныхъ богатствъ.

Главные результаты четырехлѣтнихъ трудовъ
Экспедиціи для изслѣдованія источниковъ
главнѣйшихъ рѣкъ Европейской Россіи.

/4/ 53 стр.
4:0

Спб., 1898.

Объ

22 a ^{1 2}
VIII

охранѣ водныхъ богатствъ. Главные
результаты четырехлѣтнихъ трудовъ
Экспедиціи для изслѣдованія источниковъ
главнѣйшихъ рѣкъ Европейской Россіи.
Спб. 1898.

XIII 2c

XIII 2^c

Оводовъ, А.

132 II кат. А

Магнитныя наблюденія, произведенныя во время похода русскихъ войскъ въ Хиву, въ 1873 году, чл. - сотр. Оренб. Отд. Имп. Русск. Геогр. Общ. А. Оводовымъ.

Изд. Оренбургскаго Отдѣла

Имп. Русск. Геогр. Об-

53:12 табл. ÷/2/стр.

8:0

Оренбургъ 1877.

/1941.715/

1/ XIII 2 С

442 II

Онацевичъ, лейтенантъ.

Собрание наблюдений, произведенныхъ во время гидрографической командировки въ Восточный океанъ 1874-1877 гг.

/2/ Ш I I 2 3 табл. 3
9 табл. въ текстѣ.

Спб., 1878.

С.

Опытъ предсказанія погоды на лѣто и осень 1902 года и календарь явленій природы Пермскаго края / изд. Пермской метеорологической станціи.

2-я памятная книжка : составлена по народнымъ примѣтамъ и метеорологическимъ наблюденіямъ. Пермь, 1902. 33 с.

1/1
7/11
2e

26.2

XIII 2 e

Орловъ, А. П.

44a - VII

Землетрясенія и ихъ соотношенія съ другими
явленіями природы.

Замѣтки по поводу землетрясенія 1887 г.

Изд. типографіи В. М.
Ключникова въ Казани

Казань 1887.

/2/ ÷ IV ÷ 170. М.

XIII² c

163 III

Октябрьские Р.

Метеорологическіе Приборы. Произ-
водство и обработка Надмодеиій.
Тексты.

Министерство Морс. и Промышл. Сигнал. Морс. Порт.
Сыр XIII + 215


Петербург 1915.

XIII

142 I Кат F

Владимир С

Метеорологические приборы.
производство и обработка наблюдений
Чертежи и рисунки

(Или. Мор. и Пром. Отд.  Мор. портфель)
69. ср. Мор 1915

2 / XIII e ✓
Очеркъ,

44a IV

Краткій историческій, гидрографіи русскихъ морей.

Ч. I. Спб., 1896. / 2 / , П, 83 стр., 3 карты. / 1941. 657 /

Ч. II. Спб., 1899. / 6 / : 144 стр. 8:0 / 1941. 689 /

Ч. III. Спб., 1902. / 4 / : 234 стр. 8:0 / 1941. 689 /

Ч. IV. Пгр., 1916. / 2 / : 61 стр. / 1941. 657 /

XIII 25

Пасальскій, П. Т.

131 VII

Объ изученіи распредѣленія магнетизма
на земной поверхности.

/2/ 547 стр. 10 л.
черт.

4:0

Одесса 1901.

Пѣвцовъ, М. В.

36 I

Инструкція для опредѣленія высотъ
посредствомъ послѣдовательнаго
барометрическаго нивеллированія. Спб.
1896.

XIII 2c



Объ опредѣленіи географич. широты
по соотвѣтственнымъ высотамъ двухъ звѣздъ
Спб. 1899.

XIII₂⁶



АН I Крт. В.

В. ф. Никольский и Б. Н. фон-Дун-
марс.

Кр. номеруи пергоза-
богчара урзга Оронецкой у-
Берии.

Смп. 55 + карта.

С.М. 1912.

Поморцевъ, М.

37 VI

Абсолютныя опредѣленія элементовъ
земнаго магнетизма. Спб. 1900.

XIII 2c

Поморцевъ, М.

37 VII

О законѣ распредѣленія скоростей
вѣтра. Спб. 1894.

XIII 2C

Поморцевъ, М.

Очеркъ ученія о предсказаніи погоды :
(синоптическая метеорологія) / сост.
М. Поморцевъ. С.-Петербургъ, 1888.
210 с., XX л. илл.

Поморцевъ, М.

37 VI

Очеркъ ученія о предсказаніи погоды.
Спб. 1889.

XIII 2c



5269-0-коф227

Поморцевъ, М. М.

Приборъ для опредѣленія направленій и угловныхъ скоростей движеній облаковъ.
С.-Петербургъ 1896. 24 с., 7 вкл.

1/ХІІІ 2с

Поповъ, Б.

110 IV

Новый методъ изслѣдованія сфероли-
товыхъ образованій. Спб.

XIII 20c

Программа исследований водоемов

I

Программа исследований водоемов. Составл. Члены
научной Постоянной Комиссии по изучению
озер России при Русск. Геогр. Обществе
Возм. 1-й

(Общ. собрание 1917 г. 21 в.
Р. Геогр. Общ. Т. LVIII [1917])
М. 31.

Лепс. 1918.

засѣданій второго метеорологич.
съѣзда при Имп. Академіи наукъ 11-17
янв. 1909 г. Спб. 1910.

засѣданій второго метеорологич.
съѣзда при Имп. Акад. Наукъ 11-17 января
1909 г. Спб. 1910.

XIII эс

перваго метеорологич. съѣзда при
Имп. Акад. Наукъ, 24-31 января 1900 г.
Спб. 1900.

XIII 2c .

перваго метеорологич. съѣзда при
Имп. Академіи Наукъ 19 (24-31.1.) 00.
Спб. 1900.

XIII 2c

Ibid. XIII, c

Рахмановъ, Г.

37 VIII

Основы метеорологіи.

3-е изд.

Изд. "Научное Слово".

131 стр. + VI табл.

8:0

Москва 1913.

метеорологическихъ наблюдений въ 1912 году.
Съ приложеніемъ карты распредѣленія темпера-
туры и осадковъ въ 1912 году. Годъ Третій.
Полтава 1914. [6], XXVII, 551 с.

Труды Метеорологической
Сѣти Полтавскаго Губернс-
каго Земства.



1 / XIII 2c

XIII 2^c

Результаты

37 III

наблюдений гидрометрических станций.
Рѣка Волга.
Самарская гидрометрическая станция.

Изд. подъ ред. Н. П. Коломійцова.

Мин-во Путей Сообщеній.

XXX:185:3/стр.,
2 вкл. л. 4:0

Москва 1899.

XIII²c

Результаты

44a I

наблюдений гидрометрических станций.

Рѣка Волга.

Петропавловская Гидрометрическая станция.

Изд. подъ ред. Н. П. Коломійцева.

Мин-во Путей Сообщенія

Москва 1904.

XIII:128:2/стр.

4:0

XIII ас

Рейнботъ, П. И.

37 VIII

Исслѣдованіе вопроса о предсказаніи погоды по атмосферному давленію, влажности, горизонтальному и вертикальному движенію воздуха и проч.

Съ 24 рис. и табл. спектровъ.

/4/ : 79 стр., I табл.

8:0

Спб., 1896.

Рейнеке, М.

14 VII

Гидрографическое описание Сѣвернаго берега
Россіи. Сост. въ 1833 году. Изданіе 2-е. Ч. 1-2

Спб. 1883, 1876.

11 XIII 25.

XIII ^е

Рейнке, М. М.

44а I

Объ охранѣ водныхъ богатствъ.

Обзоръ работамъ юридической части за
1898-1901 гг.

Труды Экспедиціи по изслѣдованію источниковъ
главнѣйшихъ рѣкъ Европейской Россіи.

/4/ ÷ 64 стр.

Спб., 1902.

4:0

Реутовичъ, Дм.

37 X

Сельско-хозяйственная метеорологія.
Спб. 1854.

XIII 2c

188 ТИПОГРА

Рихерт, Г. Г.

Подземные воды и их значение
подземные воды Швеции.
С 69 герметами и 11 таблицами.

Перев. с нем. язык. под ред. проф. Д. П.
Рузского инж.-техн. К. Вишневанаго.

Сыр. 109 + 11 табл. Киев. 1914.

Розановъ, С.Н.

35 в IV

Способы опредѣленія влажности воз-
духа. М. 1899.

XIII
2c



XIII

145-I Krt. A.

Ростовцев, В. Н.

Подземная вода. - Тукавогембо
кь туберкуланю Духь.

В.-М. 1914.

92.

XIII

R

10р.

191 Гр. 7

Губакин, Н. А.

Вага на земле, на земной
и на земной.

Уз. Темп. Сов. Рад. и Красн. Арм.

37 м.

Температур 1919.

ХIII е^с

Рубинштейн, Е.

Средние месячные температуры воздуха в
Азиатской части СССР за отдельные годы.

См. Климат СССР. Часть I, вып. 4.

УШ+258.

Распределе́ніе температуръ и
влажностей. [Изъ XVIII вып.
Извѣстій Имп. Лѣснаго Института 1908]
Спб. 1908.

XIII 2 c

Рудольфъ, И.

37 III

Предстоящіе вѣчные морозы на
земномъ шарѣ. Спб. 1899.

XIII 20



Руководство для веденія гидрологическихъ и метеорологическихъ наблюдений на берегахъ станціяхъ и плавучихъ маякахъ Морского Вѣдомства. С.-Петербургъ 1913. 187 с., илл.

11/XIV 2c

Руководство

248 II

для веденія наблюденій на гидрологическихъ
станціяхъ и плавучихъ маякахъ. Спб. 1902. [4],
62 с.

✓ XIII 2с



Sl. 59-a- Lot. 34

Руководство

для веденія наблюденій на гидрологическихъ станціяхъ и плавучихъ маякахъ. Спб. 1902. [4], 62 с.

1/XIII 2c

Инд. ^{III} 2
Руководство

36 Т. Кат. А

к введению метеорологических на-
блюдений на кораблях.

3-е изд. (испр. и дополн.).

Напечатано по распоряжению Морского
Министерства.

Тип. Аван. Акад.
Глазг.

[2] + 35 стр.

4:0.

Спб. 1902.

Рыкачевъ, М.

12 II

Замерзанія водъ.

Спб. 1886.

XIII/20

Рыкачевъ, М.

3 III

Историч. очеркъ Главной Физической
Обсерваторіи за 50 лѣтъ ея дѣятельности.
1849-1899. 1. Спб. 1899.

XIII 2c

Рыкачевъ, М.

З III

Празднованіе 50-ти лѣтняго юбилея
Николаевской главной физической об-
серваторіи. г. 1899. Спб. 1901.

XIII

Рыкачевъ, М.А.

37

V

Матеріалы къ изученію метеорологіи.
Спб. 1887.

XIII 2 c



Рыкачевъ, М.

37 II

Объяснительная записка къ климатоло-
гическому атласу. Спб. 1900.

XIII 2c



Рыкачевъ, М.

37 IX

Результаты метеорологич. наблюдений.
Спб. 1889.

XIII 2c

Sl. 81-o-kot. 444

Савицкій, М. А.

Инструкція для опредѣленія склоненія магнитной стрѣлки при производствѣ инструментальной съемки / сост. М. А. Савицкій ; подъ ред. А. А. Тилло.
Санктпетербургъ, 1894. 20 с. : илл.

1/ XIII 20

Сарандинаки, М.

250 II

Климатъ сѣверовосточной части Азовскаго моря за періодъ времени отъ 1874 до 1895 г., по наблюденіямъ въ с. "Маргаритовка" Николая Маргаритовича Сарандинаки. Москва 1897. [2] с., 1 портр., 1 вкл., 98 с., 20 вкл.

1/ X III 2^c

Сидовъ, Э. фонъ

Гидрографическій атласъ Э. фонъ Сидова, состоящій изъ 27^и сѣтей рѣкъ для всѣхъ частей Свѣта ; съ приложеніемъ образцоваго листа и наставленіемъ для полезнаго ихъ пополненія. Гота, 1857. 9 с., 27 л. илл.

Синцовъ, И.

ММ^аУ

Гидрогеологич. описаніе Одесскаго
градоначальства. Одесса 1894.



XIII 2c

магнитныхъ и Метеорологич. наблюдений.
Спб. 1848 за 1846 г. Спб. 1849. за
1847г. Спб. 1850.

XIII 2c

постановленій международныхъ метеорологич. конференцій. Спб. 1894.



1. 5. 8. / XIII 20
Сергѣевъ, А.Ф.

44 V

Сѣверное сянїе.

Изслѣдованїе причинъ происхожденїя этого
явленїя какъ космическаго со включенїемъ
интересныхъ описанїй и существующихъ мнѣнїй
ученыхъ по этому вопросу.

Тифлисъ 1872.

235+ / 2 / + П стр.

8:0

СКОТТЪ, Р.

Метеорологич. карты.

36 VII

Спб. 1883.

XIII 2c



Слефогтъ, К.

2/2 В VII

Попытка рациональной постановки сельско-хозяйственных метеорологич. наблюдений. Сообщение I. Киевъ 1903.

XIII 20

Сомовъ, I.

36 IV

Аналитическая теорія волно-образнаго
движенія эфира. 1. Спб. 1847.

XIV 2c

У XIII 2 с

169 II

Станція,

Сейсмическая, I-го класса въ Иркутскѣ.

Еженедѣльный бюллетень подъ ред. М. Я. Мин-
чиковскаго.

1913./2-ой годъ/. Иркутскъ 1913. С.

Сперанскій, А.А.

/// ///

Исслѣдованія атмосфернаго электри-
чества по наблюденіямъ въ Москвѣ. М. 1911.

X /// 2c



Кавказъ

132 III

Статкевичъ, Б.: Задачи климатологіи
Кавказа. Спб. 1878.

XIII 2c

метеорологич. содержанія извлечен-
ныя изъ Имп. Русскаго Географич. Об-
щества. № 1-2. Спб. 1871.

Стойковичъ, А.

37

X

О соломенныхъ и разныхъ другихъ
отводахъ молніи и града. Спб. 1826.

XIV 20

XIII

168 I

Таблицы для Вычисления
метеорологических наблюдений

(Комитет Николаевской Главной физической Обсерватории)

Сир VIII + 73

Снд 1914.

XIII 2c

Таблицы

4497

для вычисленія метеорологическихъ наблюдений.

Приложеніе къ инструкціи данной Императорскою Академіею наукъ въ руководство метеорологическимъ станціямъ.

Типографія Императорской
Академіи Наукъ.
XI+2-91/стр.4:0

Спб. 1890

для вычисленія метеорологическихъ наблюдений.

Приложеніе къ инструкціи данной Императорскою Академіею Наукъ въ руководство метеорологическимъ станціямъ.

Типографія Императорской
Академіи Наукъ.
XII/2-82/стр.
4:0

Спб. 1894

XIII^c₂ Таблицы

44 а I

для вычисленія метеорологическихъ наблюдений.

Приложеніе къ инструкціи данной Императорскою Академіею Наукъ въ руководство метеорологическимъ станціямъ.

Типографія Императорской
Академіи Наукъ.
X + 80 стр. 4:0

Спб. 1896.

для вычисления метеорологических наблюдений.

Приложение I къ Инструкціи, данной Императорскою Академіею Наукъ въ руководство метеорологическимъ станціямъ II разряда I класса.

Типографія Императорской
Академіи Наукъ
X : 80 стр. 4:0

Спб. 1908

для нахождения Высотъ и Азимутовъ.

Издание Главнаго Гидрографическаго
Управленія Морскаго
Министерства.
148 стр. 4:0

Спб. 1901

XIII 2 c
Таблицы

44 а Т

кратчайшихъ морскихъ путей, въ итальянскихъ
миляхъ, между русскими и иностранными портами

Сост. при Гидрографич. Департаментѣ Морскаго
Министерства въ 1868 году и пополнены въ
1895 году.

46 л. 4:0

Спб., 1895.

/1941.690/

XIII² Парасовъ, М. И.

Кавк. ос. 25 II крт. 33

Вліяніє города Москви на киниматъ
еврейноє.

Таргонскій, В.А.

37 V

Географич. распредѣленіе града
въ европейской Россіи. М. 1893.

XIII 2c

Таргонскій, В.А.

31⁶ IV

Къ вопросу о вліяніи лѣсовъ на
явленіе града въ Европейской Россіи.
М. 1898.

XIII 2c

Таргонскій, В.А.

15^а VIII

Характеристика мѣстностей подвержен-
ныхъ градобитіямъ въ европейской Россіи.
М. 1895.

XIII 2c

Тебѣнкэвъ, М.

Гидрографическія замѣчанія къ Атласу сѣверозападныхъ береговъ Америки, эстрововъ Алеутскихъ и нѣкоторыхъ другихъ мѣстъ сѣвернаго Тихаго Океана / М. Тебѣнкэвъ. Санктпетербургъ, 1852. 148, 17 с.

Тилло, А.

6

IV

Атласъ изъ 69 картъ распредѣленія
атмосферскаго давленія. Спб. 1890.

XIII 2 c



Тилло, А.

44^a II

Описание Арало-Каспійской нивелировки въ 1874 г. Спб. 1877.

XIII 20

XIII 2 c
Тилло, Ал.

Уч а III

Сводъ нивелировокъ рѣкъ, ихъ паденіе, и каталогъ абсолютныхъ высотъ уровней водъ Европейской Россіи.

Матеріалы по гипсометріи Россійской Имперіи.

/Журналь Министерства Путей сообщенія.
1892. Апрѣль-Май. Приложение/

Спб., 1892.

/6/ + 131 стр. 4:0

/1941.733/

Тилло, А. А.

Исчисленіе поверхности Азіатской Россіи съ показаніемъ площадей бассейновъ: океановъ, морей, рѣкъ и озеръ, а равно и административныхъ подраздѣленій въ царствованіе Императора Александра II / произвелъ А. А. Тилло. С.-Петербургъ, 1905. XXIII, 217 с. : илл.

121/
711/28



Тилло, А. А.

Экспедиція по изслѣдованію источниковъ
главнѣйшихъ рѣкъ Европейской Россіи :
краткій предварительный отчетъ по ра-
ботамъ 1897 года / А. А. Тилло.
С.-Петербургъ, 1898. 122 с. : 4 карты.

Тиме, И.

36 IV

Курсъ гидравлики. I-2.
1894.

Спб. 1891-

XIII
20



Тиме, И.

36 IV

Курсъ гидравлики.

1.

Спб. 1894.



К III 2с

Томпсонъ, Сильванусъ Ф.

37 VI

Элементарные уроки по электричеству и магнетизму. Переводъ Н.Н. Маракоева съ послѣдняго, 19-го, изданія. Съ прибавленіями переводчика. Съ 296-ю фигурами въ текстѣ и съ 2-мя магнитными картами. Москва 1900. XII, 516 с.

1514 / XIV 2^c



1959:119

Тиндаль, Дж.

45 X

ФОРМЫ ВОДЫ ВЪ ВИДѢ ОБЛАКОВЪ.

СПБ. 1876.

XIII 20

Толмачевъ, И.П.

22^aI

Почвенный ледъ съ рѣки Березовки.
Спб. 1903.

ХИИ 20

Зид XIII, с

Поркианн, Гарри.

371 кат. 76

Теория марксистского материализма.

ч. I: Научное использование движения материальной природы и развития вселенной.
Ростов на Дону 1911.

ч. II: Развитие сознания и происхождение видов.
(Научн. использ.) Киев 1911.

ч. III: Развитие разума и идейный прогресс.
(Научн. использ.) Ростов на Дону 1912.

ч. I и III: Тип "Пехомея". 8:0.

ч. II: Тип. А. Д. Нейма
на 4:0.

ч. I: 23 сур.

ч. II: " "

ч. III: " "

Труды Приднѣпровской метеорологической
сѣти.

Томъ 1 : вып. 2-9. Кіевъ, 1893.

Томъ 2 : вып. 3. Кіевъ, 1894.



Гурьевский, р. Д.

Опись измогавице кун-
манов Кавказа.

I. I - и.

В. М. 1919.

Филлипсъ, Джемсъ

45 IV

Техно-химическій анализъ .

Спб. 1896.

XIV 26
+



(Фицъ-Рой) и (Мори)

251 IV

Руководство къ употребленію барометра. Переводъ съ англійскаго. Спб. 1864. [4], 75 с., 1 вкл.

XIII 2^o

Фламмаріонъ, К.

Атмосфера.

См. Вейгелинъ, К. Е., Завоеваніе воздушнаго океана. Исторія и современное состояніе воздухоплаванія. Особое прибавленіе къ сочиненію К. Фламмаріона "Атмосфера".

XIIIс

Фламмарлонъ, Камилль

250 III

Атмосфера. Общепонятная метеорология въ переводѣ К.К. Толстого. Съ особымъ приложениемъ Завоеваніе воздушнаго океана К.Е. Вейгелина.
Книга 1-5. Спб. 1910.

5 / XIII 2 C

Фокъ, А.А.

44^а VIII

Экспедиція по изслѣдованію источниковъ
главнѣйшихъ рѣкъ Европейской Россіи.
Спб. 1894.

VIII - 20

XIII 2 с

Форель, Ф. А.

132 II кат. А

Инструкція для изслѣдованія озеръ.

Изд. 2-е, просм. и испр.

Изд. Имп. Русск. Геогр. Общ.

24 стр. 8:0

Спб., 1904.

/1941.717/

XIII 2

149-VI-6.

Сборник о. А. ✓

Руководство по озероведению.

Перев. с немецкого К. П. Александров.

Собр. VII + 196.

Собр. 1912.

XIII

160 V.

Фрейд, О.

Практическое учение о по-

рогно.

перелога.

Стр. 253+ карты.

Москва 1913.

Цомакіонъ, Ф.М.

36 V

Магнитныя наблюденія произведенныя
въ городу Казани въ теченіи 1883 года.
Казань 1884.

XIII 2c

Чарномскій, В.И. и Шпиндлеръ

188

IV

А.А. Каминскій.

Метеорологич. и гидрологич. станціи и
посты въ русскихъ морскихъ портахъ и при-
бреж. пунктахъ сѣвернаго балтійскаго,
чернаго, Азовскаго и Каспійскаго морей.

Спб. 1902.

XIII 2C

ХIII 2
Чернышевъ, В.

132 II кн. А

Свѣдѣнія о работахъ, произведенныхъ Тиманской
экспедиціей въ 1890 г.

9 стр. 8:0

Спб., б. г.

/1941.748/

ХIII 2^с
Чеховичъ, К.

132 II кн. А

Результаты метеорологическихъ наблюдений въ
Оренбургскомъ краѣ за 1890 и 1891 годы.

50 стр. + 3 карты. 8:0



Оренбургъ 1891.
/1941.749/

XIII

149 VI a

Шенберга J. J.

Сухие туманы и потоки,
как один из видов мха.
Ч. I (мар 1916)

160

Шенрокъ, А.

37 II

Объ облачности въ Россійской Имперіи,
Спб. 1895.

XIII 2c

141 I Krt. A.

Улунуский, В.

Кунануский очерк тран-
новара района музкестан-
скао муар.

(б.м. 63).

В.М. 1912.

Метеорологическія наблюденія произво-
дившіяся во время кругосвѣтнаго плаванія
шлюпа "Благонамѣренный" подъ командой
капитанъ-лейтенанта Шишмарева. Въ 1820 -
1821 - 1822 годахъ. Спб. 1874.

Шмитъ, А.

316 IV

Климатическія невзгоды садовъ нашего
отчества и сравненіе ихъ съ климатическими
условіями западной Европы и сѣверной Америки
Спб. 1901.

XIV 2c

[Шмидъ, Э.Э.]

37 V

Очеркъ метеорологіи доктора Э.Э. Шмида.
М. 1865.

XIII 25

Шпиндлеръ

Записки по метеорологіи : курсъ Морского Кадетскаго Корпуса / сост. генераль-маіоръ Шпиндлеръ. (2-е изд.). С.-Петербургъ, 1905. 173 с. : илл.

XIII

172 II

Штунга река г. Б. Бонь
Гидрологич. Морь (Океанографич.)

II Практич. часть с 114 чертеж. в 1 листе

(Мин. Торговли и Промышленн.)

317

Морь 1915

Шиндлеръ, І.Б.

44^a VIII

Матеріалы по гидрологіи Мраморнаго моря.
Спб. 1896.

XIII 2c

Шпндлеръ, Г.

НН а II

Обработка наблюдений надъ приливами съ
примѣненіемъ гармоническаго анализа.
Напечатано по распоряженіи Главнаго Гидро-
графическаго Управленія. б.м., б.г.

x 115 20

Шуровскій, Г.Е.

Эрратическія явленія.

ИИ а IV

М.1856.

XIV ec

2/XIV 2C

Эдельштейнъ, Я.

132 X

Гидрогеологическое изслѣдованіе/изученіе подземныхъ и родниковыхъ водъ/ Славяносербскаго уѣзда Екатеринославской губ.

- В.1. Харьковъ, 1895-1896./2/+390 стр.+6 вкл карт.
- В.2. Харьковъ, 1895./2/+182 стр. +XIV табл. 8:0

XVII

149-V C.

Дракаргома Т.Б.Р.

Курчатов и Кизил.

Независимая от науки.

Созд. "Курчатов" - Москва 1913.

См. 25.

XIII 2^c

Экспедиция

Академии наук для градусного измерения на
Шпицбергене в 1899-1900 гг.

См. Материалы по изучению Арктики, № 7.

У ХІІІ е
Экспедиція

УЧ ХІІІ

по изслѣдованію источниковъ главнѣйшихъ
рѣкъ Европейской Россіи.

Краткій предварительный отчетъ по работамъ
1899 года.

2 портр., /4/ + 98 стр.

8:0

Спб., 1900.

/1941.694/

XIII₂

Дессен, А. М.

149-VI д.

Фонь Дессен, А. М.

Гидрография Закавказья с прилож.
гидрограф. карт.

Вып. 2 - и

Тифлис. 1913.

объ. 147 + карты.

Ярковскій, И. О.

Всемирное тяготѣніе какъ слѣдствіе образованія вѣсомой матеріи внутри небесныхъ тѣлъ. Кинетическая гипотеза. Москва 1889. 388 с.



Ярковскій, И.О.

37 IX

Новый взглядъ на причины метеорологическихъ явленій. М.1891.

XIII 20

я4/5

Периодические издания и серии

XIII 2 C

Бюллетень,

44a-11

Метеорологический, Ежемесячный.

Год V. Спб. 1897.

7, 8, 9, 10.

" III - 1895

12

Главная Физическая Обсерватория.

Типографія Императорской Академіи
Наукъ.

4:0



17 XIII 2c

Сл. Р. 193.

Полетом постоянной участковой

ной своей комиссии (Ред. проф. П. Л. Левинский, с 1911 г. М. Фурсов.)

1903 г. июль-август; — — — окт. - дек. Сиб.

1904 " — апр. - июль; июль - сентябрь; окт. - дек. Сиб

1905 " — апр. - июль; июль - сентябрь; — " "

1906 " — апр. - июль; июль - сентябрь — " "

1907 " июль - август; — — окт. - дек. " "

1908 " июль - август; апр. - июль - июль - сентябрь. — " "

за 1911 год Сиб. 1912. (1 лет.) Угг. Угг. Район

1912 " " 1914. (1 лет.)

1. XIII²

(второго)

132 IV

Вестник 2^{го} Всероссийского
Съезда деятелей по психолого-
гии, гидрологии и бальнеологии
в помещении Императора Николая
Великого. - Подъ ред. В. О. Губерта.

№ 1, 3.


С.

Орд. 1903.

XIII 2^с
р

Sl. P. 546.

Исторический Вестник,
годъ 1915. №№ 1, 2, 3, 4.



Петроградъ

5) XIII^{2c}

83 III

Журналъ, напечатанный по поручению
одесской одсерванции Императорского
Новороссійскаго университета

1908. Одесса 1910

1909 " 1911

1910 " 1911

1911/12 " 1913

1913 " 1914

С.

XIII² с

166-II

Бюро негубернского Бюро почета миф-
лической сейсмической станции.

1913 г. - II-й год. Пифриск 1914

1914 - III-й " 1914.

Журнали заботаний аудитором
Ческаго Комитета Главнаго управ-
ления Землеустройства и земледелия

1913 годъ

Петроградъ 1914

1914 "

" 1915

Зим. XIII 2

37 III

Замечки Восточнаго
Доро, ур. Давногородъ, г. е. м. м. м.
Мухоморов.

г. I-V

г.

снб. 1835-37.

1780. XIII 2^c

Sl. P. 988.

Замени по асфотрафив, узав. Есавром
Есфотрафивесилев Асфотрафивесилев.

1888 а.	Ром. 1-3 (1888)	Ром. <u>XIV</u>	1893.	Ром. <u>XX</u>	(1899)
1889	" 1-3. (1889-90)	" <u>XV</u>	1894	" <u>XXI</u>	(1900)
1890	" 1-3. (1890-91)	" <u>XVI</u>	1895	" <u>XXII</u>	(1900)
1892	" 1. (1892)	" <u>XVII</u>	1896	" <u>XXIII</u>	(1901)
	(из кат. уз. вост. <u>XVI</u>)	" <u>XVIII</u>	1897	" <u>XXIV</u>	(1902)
		" <u>XIX</u>	1898	" <u>XXV</u>	(1903)
				" <u>XXVI</u>	(1904)
				Орд.	

C.



verte!

XIII / 2^e

Заниси

Калес. ос. 25 IV

по гидрографии.

Удобените Главните Инженерски
Управления. Стог рег. С. А. Савинова

Број XXVIII в. 2 - сиб 1914.

СЛ. Р. 1195.

7 XIII 2

Известия военной цензурной
и семейной комиссии

III I Воен I-III (1902-04) VII III б. 3 (1924) (дел. № 657-1925)

II " I-III (1905-07)

III " I II № 12 III (1908-10)

IV " I-III (1911-12)

V " I-III (1912-13)

VI " I-III (1913-14)

VII " I-III (1915-19)

с.

Сиб.

1. XIII 2

SI. P. 1363

Климат (Climat)

Справочник на русск., испанск., английск. и
франц. языках. Изд. - издательств Г. А. Дем-
ченский.

М. I - II 1901-02 №№ 1-20, 23-24.

" III - IV 1902 " 1-11, 14-18.

Р.

Сно.

Магнитныя наблюденія

Б. Р. - 3298.

Тифлисской физической обсерваторіи, Издаваемья И. Мильбергомъ. 1879-1890.

Тифлисъ 1880-1891.

XIII серия

Материалы для составле-

ния климатологии Кавказа, собр. и изд.

Тифл. груз. обсерватор. подк. рук. А. Мори-
ца. — Отд. I Метеорологич. наблюд.

III. I	Тифлисе	1871-75 годъ.	Тифл.	1877	с
" II	— " —	1876	в	Тифл.	1878 м
" III	— " —	1877	в	— " —	" "
" IV	— " —	1878	в	— " —	1879 "
" V	— " —	1879	в	— " —	1880 "

Матеріалы

Л. Р. 3300.

для составленія климатологіи Кавказа, собранные и издаваемые Тифлисскою Физическою Обсерваторіею, подъ руководствомъ А. Морица.
Отдѣль I: 1, 2: 1-4.

Тифлисъ 1878-80

XIII 2 c

Метеорологический вестник,
изд. отд. Мам. и др. геогр. Унив.
Росс. Географическая Общество

г. 1891 № 1-12	г. 1897 № 1-12	г. 1902 № 1-12
" 1892 " 1-12	" 1898 " 1-12	" 1903 " 1-12
" 1893 " 1-12	" 1899 " 1-12	" 1904 " 1-12
" 1894 " 1-12	" 1900 " 1-12	" 1905 " 1-12
" 1895 " 1-12	" 1901 " 1-12	" 1906 " 1-12
" 1896 " 1-12		" 1907 " 1-12

С.

Сиб.

verte!

Sl. P.-I65I

Метеорологическій сборникъ Императорской
Академіи наукъ.

2: I	I0: I-I2
3: 4 [деф.]	I1: I-I5
4: 7-I0	I2: I-I4
5: 6-I2	I3: 2, 7
6: I-6, 7-I0, I2	I6: 8
6: I-I0	I7: I
9: 4	

С.-Петербургъ, 1871-1894.

26.2 а 4/5

Метеорологическія

Б.Р-329С.

наблюденія, произведенныя въ Тифлисской Физической Обсерваторіи. Издаваемые И. Мильбергомъ.

1878

1880-1887

1889-1890

Тифлисъ 1881-91

XIII 2e сер.



2. XIII 2^o

Sp. P. 3128.

Метеорологическое Общество
пис. Труды Метеорологич. об-
щ-ва сего-запага России в
1890 году. Вып. I (1891)
1904-05 г. " II (1906).

©

Одесса

1. XIII 2c

83 II

Посланная старшица гусляков
Менсорова шеева Борзубие и
"Лыжомеи", основ. А. Кеосав-
енский.

V + 244 + 104 + 2 Копии

с

Одесса 1908

Наблюдения

С.Р. 3297.

Метеорологической Обсерватории императорска-
го Московскаго Университета, издаваемые проф.
Э.Е. Лейстомъ.

1902

1904-08

1910-14

Москва 1902-14

11/ XIII 2 сер.

Наблюдения

Л. Р. 3292.

Метеорологической Обсерватории Московского
Сельскохозяйственного Института. 1895-1898
1900 1908

Москва 1895-1910

XIV 2с пер

Наблюденія

Л. Р. 3299.

Метеорологической Обсерваторіи Университета
Св.Владиміра въ Кіевѣ. 1892- 1913.

Кіевъ 1892-1916.

def.

XIII с. 100

Наблюдения

Л. Р. - 3295.

надъ температурою почвы, произведенныя въ
Тифлисской физической обсерваторіи, издавае-
мая И. Мильбергомъ. 1880-1887.

Тифлисъ 1881-93

XIII де кезе

Директора гидрографич. департамента за
1875-76, 1872, 1880, 1882 1883 г.г.
Спб. 1876-77, 1874, 1882, 1884, 1885.
Спб. 1872.

XIII 2c

Отчетъ

и т. д.

449 II

Директора гидрографическаго Департ. Морского
Министерства вице-адмирала Зеленаго.

За 1871 годъ.

СПб. 1872.

Директора гидрографическаго департамента
за 1875 годъ. Спб. 1876.
" 1876 " Спб. 1877.
" 1872 " Спб. 1874.
" 1880 " Спб. 1882.
" 1882. " Спб. 1884.
" 1883 " Спб. 1885.

Отчетъ о дѣятельности Главнаго гидрогра-
фическаго управленія.
1902.

[Б. м.], 1903.

Деф.

1/1811 20

гидро-метеорологическихъ наблюдений, издаваемый метеорологической частью главнаго гидрографическаго управленія.

- Вып. ІІ. 1897-1898 г.г. Спб. 1900. /4/+XIV+
5I+2.
- Вып. ІІІ. 1899 г. Спб. 1902. /4/+XVII+
I32.
- Вып. ІV. 1900 г. Спб. 1903. VII+I24.
- Вып. V. 1901-1902 г:г. Спб. 1906. VII+238.
- Вып. VI. 1903 г. Спб. 1908. /2/+VII+
I75.

трудоу исполненныхъ студентами при Метеоро-
логической Обсерваторіи Имп. Юрьевскаго
Университета.

Издано подь ред. Б.И.Срезневскаго.

Томъ I.	Юрьевъ	1906.	/6/ 228 стр.	8:0
Томъ IV.	"	1911.	/4/ 209, 6 вкл.	"

Всероссійскаго юбилейнаго Акклиматиза-
ціоннаго съѣзда 1908 года въ Москвѣ.
1-5. М. 1909.

XIII 20



второго всероссійскаго съѣзда дѣятелей
по климатологіи, гидрологіи и бальнео-
логіи въ память Петра Великаго. 1-2.
Спб. 1905-06.

Высочайше утвержденного первого все-
российскаго съезда дѣятелей по Климато-
логіи, гидрологіи и бальнеологіи.
1-2. Спб. 1899.

XIII_{2c} ТРУДЫ

с. 71 37 II

метеорологической сѣти юго-запада Россіи
въ 1892 году.

Вып. III-V. Одесса 1893.

XIII^{2с} Труды

свѣтъ

37 II

метеорологической сѣти Востока Россіи.

1896-1909 гг.

Выводы изъ наблюденій за время существованія
Сѣти.

Казань 1910.

XIII

свѣтъ

37 II

Труды

метеорологической сѣти востока Россіи, изд.
Метеорологической Обсерваторіей Имп. Казанскаго
Университета.

1896: выш.	I.	Казань	1897:
1898: ч.	3.	"	1900:
1899: ч.	I.	"	1900:
1900: ч.	2.	"	1903.



Verte

Труды

2/2 а VIII

объ охранѣ водныхъ богатствъ.

Спб. 1898.

VIII 2c



XIII-2^c

Труды опытных лѣсничествъ.

831

Таблицы метеорологическихъ наблюдений трехъ лѣсныхъ и одной долинной станцій /№№ 2, 3, 5 и 8/

за 1899 годъ. Спб. 1901./4/±24 стр. 4:0

за 1900 годъ. Спб. 1902./4/±24 стр. 4:0

Министерство земледѣлія и государствен-
ственныхъ иму-
ществъ.
Лѣсной Департаментъ

Труды опытных лѣсничествъ.

831

Таблицы метеорологическихъ наблюдений трехъ степныхъ станцій /№№ 1, 4 и 6/

за 1899 годъ. Спб. 1900. /2/ *20 стр. 4:0

за 1900 годъ. Спб. 1901. /2/ *18 стр. 4:0

Министерство земледѣлія и государственныхъ имуществъ.

Лѣсной Департаментъ

по сельскохозяйственной метеорологии.

Вып. I.	Спб. 1901.
Вып. IV.	Спб. 1908.
Вып. V.	Спб. 1909.
Вып. VI.	Спб. 1910.
Вып. VIII.	Спб. 1911.
Вып. X.	Спб. 1912.
Вып. XI.	Спб. 1915.



verte

XIII^{2c}
Труды

31⁶ V, 31⁶ I A

Приднѣпровской Метеорологической сѣти.

Томъ I:	вып.	2-9.	Кіевъ	1893.
Томъ II:	вып.	3.	"	1894.
№№ I-3.			"	1903.
Томъ IX:	вып.	3.	"	1910.

1891. / XIII 2c
Труды

81 II

Русской Полярной Станции на Новой Землѣ.

Часть I. Спб., 1891. I вкл. л. ÷/2/ ÷ХУП÷142 стр. ÷
" II. Спб., 1886. I вкл. л. ÷/2/ ÷ХУП÷/2/ ÷159 с.
÷XIV табл.

Экспедиція Имп. Русскаго
Географич. Общества.

Русской Полярной Станции на устьѣ Лены.

- Ч. I. Спб., 1895. 2 вкл. л., IV:88:166:2/:96:УИстр.
2 карты:4 л. ил. 4:0
- Ч. II. Вып. I. Спб., 1886. I вкл. л.:2/:XXVП:3/:
157 стр.:IX табл. 4:0
- " " " П. Спб., 1887. I вкл. л.:6/:(159-305):
2/стр.:VП табл. 4:0

Экспедиція Импер. Русск.
Географич. Общества.

Труды

Л. Р. 3291.

средне-русской сельскохозяйственно-метеоро-
логической сѣти. Отдѣль метеорологическій.
1-7

Москва 1896-97

x III 2c

Труды

44 а I

Экспедици для изслѣдованія источниковъ глав-
нѣйшихъ рѣкъ Европейской Россіи.

Изд. Начальникомъ Экспедици, Ген.-Лейт.
А. А. Тилло.

Бассейнъ Днѣпра.

Изслѣдованія Гидротехническаго Отдѣла 1894 г.
Подъ руков. Нач. Отдѣла инж. Ѡ. Г. Зброжека.

/2/ : II стр.

4:0

Спб., 1895.

/1941:693/

У XIII 26
Труды

ei' talh

УЧ^а-I

экспедици для изслѣдованія источниковъ глав-
нѣйшихъ рѣкъ Европейской Россіи, изд. Началь-
никомъ экспедици ген.-лейт. А.А. Тилло.

Тилло, А.А. - Атласъ распределенія атмосферныхъ
осадковъ на рѣчныхъ бассейнахъ Евр. Россіи
по мѣсяцамъ и за весь годъ на основаніи 20-
лѣтнихъ наблюденій 1871-1890.

Спб. 1897. /1937.1018/. Фол.

ГЕОЛОГИЯ. ПАЛЕОНТОЛОГИЯ

26.3÷28.1

1/ XIII, 3

Агафонов, В. А.

44 VIII

Настоящее и прошлое земли.
(Популярная геология)

3-е изд. совершенно переработ.

с рисунками в тексте.

864 М

Сиб. 1915

XIII 3^b/m

44a VII

Адамовъ, Н. П.

Торва и ея производные
Курсъ для средн. учеб. завед. и
для самообраз.

съ рисунк.

Сыр. 221 л.

Сиб. 1907

XIII, 3^{6/10}

32 III

Вангеев, Л.

Каменистые и разработка
проемы полезные ископае-
емых в России.

Сыр. № 346 А.

Сиб. 1894.

XIII 3⁶ 1m

44a VII

Aлександровъ, Я.

Начальникъ основанной
миссiонерской.

См. 11+129+11м.

См. 1864.

XIII 3^б / см

45 II

Александр В.

Учрежденные урны Российской
империи в отношении их
к коммерческому сословию.

Сыр. 11+103с.

Суд. 1895.

Алопеусъ, С.

Краткое описаніе мраморныхъ и другихъ ка-
менныхъ ломокъ, горъ и каменныхъ породъ
находящихся въ Россіиской Карелии.

С.-Петербургъ, 1787.

26.3 #28.1



XIII, 3² 2 м

44 III

Аманский В.

Материалы к познанию фауны
Пермской системы России.

1. Мергельские чешуи породы
Оско-Волжская Гасейна,
Anthracosidae.

Плоские и амлае.

150 л. + 5 надл. С.

Варшава 1892.

1 XIII, 36

Уфа IV

Андрусов, Н.

Геометрическая Крещенская
полусфера.

Ср. геологическое карнирование
таблицами.

(Отделитель отделе из XV тома
"Материалов для геологии России".)

27/1 + II табл. + карта N.

Сиб. 1893.

XIII, 3^б

44a IV

Андрусовъ, Н.

Усконаемныя и живущияхъ Kreis-
sensidde Европыи.
(Тексты)

Съ 15 рисунками въ тексты и
амласомъ изъ XX quadrumъ и 40.

Амласъ на 44a T

683 C.

Сиб. 1897

XIII, 36

44a I

Андрусовъ, Н.

Цеконаемныя и мивуцны
Dreisseniidae Евразия

Вмѣстѣ съ XX номомъ наблюденья
и 40.

Печатно на 44a IV

15+XX надл. С.

Суд. 1897

XIII.3 в

Андрусовъ, Н.

Понтический ярусъ.

См. Геологія Россіи. Т. IV, ч. II, вып. 2.

XIII 3 6

АНДРУСОВЪ, НИКОЛАЙ.

Andrusov, Nikolaj.

Vergleich der fossilen Bryozoenriffe der Halbinseln Kertsch und Taman mit anderen riffartigen zoogenen Bildungen.

См. Записки Научно-Исследовательскаго
Объединенія, том IV/IX/, № 22. (Прага)

(I13-I23)

8:0



Анзимирове, Горн. иж.

Температурный очерк возмож-
ной растии восточной части
Анзимирове области.

С 5 таблицами температурных
снимков с преарами горных
пород. Изд. Зап.-Сибирского
дв. на Иж. русск. геогр. общ.
IV+96+V табл. И. Омскъ 1887

У XIII 3⁶
Антуле, Дим. Ј.

132 II кота

Минерогенија.

Постанак минерала у природи.

Одломак из тезе за професорски испит.

Оштампано из "Рударског Гласника".

91⁺/2/стр.

8:0

Београд 1906.

/1937.635/

1/XIII 36

Анненков, Г. А.

Кавк. ос. 25 II крт. А.

Кр. ученик по историческим наукам и
участник под руководством профессора
исторических наук университета.

Организованный офицер из "Ильичевых Кавк. Петроградских
Обществ. Братских организаций". Номер XXVIII Вып. 5.
Орг. Братства и организации.

Исп. 1916.

XIII

149-IV d.

Арзери, Г. А. Н.

Естественная история урч.

(Bios). Коммуна-во "Наука".

154.

Москва 1914

XIII

165 V

Артёмовъ Д. Н.

Методъ кристаллизации Ма-
рковъ и его применение при изучении
формы и строения кристаллического ве-
щества.

Сир. 309.



Петроградъ 1914.

V XIII 3^b

110 IV

Архангельский А. Д.

Талеоцеровый отложения
Сарановская Поволжья и их
флора.

207 + XII табл. и.

Суд. 2904.

XIII 3

Аршинов, В. В.

Алюминиевые руды и возможные
их находки в России

См. материалы для изд. «Сп. ур. с. м. т.»
№ 6

XIII 3
Аршиновъ, В. В.

132 II Vol. A

Къ геологіи Крыма.

Изд. Петрографич. Ин-та
"Lithogaea".
16 стр. 8:0

Москва 1910.

/1940.403/

XIII 3⁶

44 а IV

Труды г-на Марии Н.

Геологический очерок Керсонской
Губернии

Съ геологич. картою, профилемъ и рис.

III + 165 М.

Спб. 1869

XIII 3/4

449 IV

Работы де Марри Н. и А. Туринский

Геологический изыскания
в Вольнской губернии

83 л.



Снд. 1873.

Бацевичъ, Л.

Геологическія изслѣдованія въ бывшей
Батумской области : предварительный от-
четъ / Л. Бацевич. Тифлисъ, 1884.
82 с.

1 in / XIII 3^b

44a V

Трубецкой, Л. Саммаров, мед.
«Материалы для
истории Кавказа 1885»

Геологические изыскания в Тубинск
Тамбовской области.

Предварительный отчет.

82 + 2 карты. М.

Тифлис 1884.

XIII₃ 6

44 а IV

Бачевичъ Л.

Материалы для изучения
Амурскаго края въ геологичес-
комъ и горнопромышленномъ
отношении.

III + 16/8 2.

Спб. 1894.

XIII 3⁶

44 а III

Бекерю Влад.

Серия геологических преданий,
реставрированных на основании
данных науки
(для Учен. Окад. Мюнх.)

28 С.

Гима 1900 -

XIII 3 6

31^a I km 63

Тверские В.

Торговые Камни.
Перев. в м.м. Узг. к.п.п.

Км-60 "Гри",

98 м



Снд. 1909.

1 м / XIII 3 6

M II

Торгашовъ Д. М.

Материалы для Геологической
Работы Армавир

Вып. I

162 С.

М. С. 1910

1/2 inb. XIII³^b Боргановъ Д. М. М II

Материалы для геологии
Армату

422 + сь фотомограф. С. М. Ва 1911.

XIII 3⁶

уча II

Богдановичъ И

Два перестычения Главнаго Кав.
Казскаго кредита.

С
XXVIII + 172 с. Варшави
3 онда. и 27 рус. б. он.

Рис. 1902.

XIII 3^b

44^a III

Богдановичъ М. П.

Геологич. описание возмущенной оконечности Лво-Вулканскаго полуострова въ предгории Кавказской области и ея месторождений золота.

М

236 съ Картоной и др.

Сиб. 1900.

XIII 36

112 II

Богдановичъ Н. П.

Металлическія руды Россіи.

Геологич. характеръ иль мѣсторожденьей, распространеніе и запасы.

Спб. 1911.

VI + 327 съ 72 разрозн. карт.

Богдановичъ, К. И.

Sl. P-661

Желѣзо въ Россіи.

(Естеств. произв. силы Россіи, 4:2)

XIII 3⁶

44^a VIII

Богдановичъ И.

Землетрясенія въ Мессинѣ и Сант-
Франциско.

Изд. - 60 О. Н. Поповой

VII + 160 + 84 рисунковъ И.

Спб. 1909.

Богдановичъ, К. И.

Sl. P-661

Значеніе практической или экономической геологіи въ промышленной жизни страны.

(Естество. произв. силы Россіи, 4:1)

Богдановичъ, К.И.

Sl. P-661

Золото.

(Естеств. произв. силы Россіи, 4:10)

XIII 3^b

44^a VII

Погдановичъ М.

Учеб. Геологии средней Азии. —

I Описание и геологическое описание
образований закаспийского края и
части северной Персии.

М.

192 с. VIII табл. и 13 рис.

Спб. 1889.

Богдановичъ, К. И.

Sl. P-661

Марганецъ въ Россіи.

(Естеств. произв. силы Россіи, 4:3)

~~12~~ ~~XIII 34~~
Богдановичъ, К.И.

44a-III

Материалы по геологii и полезнымъ ископаемымъ
Иркутской губернии.

Спб. 1896. /2/+ 294 стр. + 5 вкл. табл. 8:0

137 IV.

Боргановичи К. У.

Письма интеллигентной.

Том I, выд. 1. 2. II.

(Изг. Бориса Успенского Екатерина II)
См. VI+293. СМД. 1912.

Богданович, К. И.

Sl. P-661

Серебро, свинецъ и цинкъ.

(Естественные производительные силы
Россіи, 4:8)

✓ XIII 38

44 а 1

Погодановичъ Л. П.

Ученіе о рудныхъ месторожденіяхъ

Выпускъ I

VI + 276 Л.

Снд. 1903

Богдановичъ, К.И. и Ненадкевичъ, К.А.

Sl. P-661

Ванадій.

(Естественные производительные силы
Россіи, 4:14)

1^o инт. XVIII 3⁶ Богородовъ Н. Н. 110 I

Изъ истории туберкулеза въ
России.

ср XVI томъ.
VIII + 409



М-ва 1911

152а. XIII 36

442 IV

Боголюбовъ М. М.

Материалы по геологии Калуж-
ской губернии.

Изг. Калужского Губерн. Земства.

с 37 рис. в 1 т. и XVI табл.
354 + VII С.

Калуга 1904

XIII 3 6

Богословскій, Н. А.

316 I

Материалы для изученія нижнемѣловой аммонитовой фауны Центральной и Сѣверной Россіи.

Съ 18-ю палеонтологич. таблицами.

/Отдѣльный оттискъ изъ Вып. 2 Новой серіи Трудовъ Геологич. Комитета/.

IУ:110 стр. ÷ /18/ л. ÷
XIII. табл.

4:0

Спб., 1902.

/1937.976/

1 / XIII³⁶

44 VIII

Догословский Н. А.

Рязанский горизонтъ.
(фрагм. стратиграфич. отношений и
геологический возрастъ этого горизонта)

136 стр. 6^{то} табл. М

Рзд. 1896.

135 III

Боннер.

Университет земли.

Узд. Вятского Товарищества.

6.12.1912.

XIII 3⁶

Борисякъ, А.

Донецкая юра.

См. Геологія Россіи. Т. III, ч. II, вып. 3.

2567

Борисяк, А.

Курс исторической геологии. Геологические
периоды. Петербург 1922. 452 с.

Атлас. Петербург 1922. 35 с., илл.

15/ XIII 36

2.07 XIII 36

110 V

Торисеръ А.

Ученъ палеонтологич

Часть I Безпозвоночныхъ М-ва 1905
съ 234 рисунка.

Часть II Позвоночныхъ М-ва 1906
съ 175 рисунк.

(серия учебниковъ по биологии)

VIII + 368

VI + 394

М.


Москва.

XIII 3
Борисяк, А. А.

Новый представитель Халикотериев из
третичных отложений Казахстана.

См. Труды Палеонтологического Института,
Т. XIII, вып. 3.

I портр. \pm /3/стр.,
XIV табл. 4:0



XIII 3
Брагаліа, Ф. Т.

Sl. P-661

Седень.

См. Силы, Естество. произв., Россіи. Т. IV, в. 44.

6 стр. 4:0

XIII 3⁶

ЧЧ^а VIII

Фраунгофер

Климатическая минералогия,

Перев. с испанск. и дополнениями
автора под ред. д-ра Н. Левинсона-
Лессинга

с 33 фр. в. в. текст
XI + 468

Спб 1904

10 / XIII 3⁶

110 III

Грауна

Царство минераловъ

Описание главныхъ минераловъ, ихъ происхожденіе и значеніе ихъ для промышленности.

Двадцатая часть. Переводъ съ нем. В. Н. Лепана съ дополн. относ. России А. Нечаева и В. Сушинскаго подъ ред. А. А. Иностранцева.

Вып. 1-10

Спб 1904-1906.

Изд. А. Ф. Дебрюена

съ много политипаж. в. т.
73 табл. в. красн. и 18 фототип.

Броуновъ, П. И.

Sl. 59-a-107. 34

Къ теоріи грозovýchъ вихрей. (съ приложеніемъ
трехъ картъ). Спб. 1897. [2], 7 с., 3 карты.

11/XTII 38

$\frac{1}{in}$ XIII 3⁶

44^a X

Бурmeisterъ.

Городищенскій отъездъ.
Перевелъ съ немечкаго Н. Михайловъ

ч. I, II

340, 358 М

Рзд. 1863.

[Вальтер]

Учебникъ геологiи / [Вальтер] ; пер. съ
нѣм. [2-е изд.] [Б. м., прибл. 1910].
154 с. : илл.
Деф.

1. XIII 6

Ваше письмо, Тов.

Запрос образования музея

Сек. Тубаио-мекка Генерал-полковник
и др. пог. рез. Топограф и Граждан
м. LXII



Сно. 1911

3. XIII, 3^b -

110 III

Вальтер, Тор.

Центральный землем и специализ.
Первая книга.
Воп. I - III

См. Тубл. естественных наук. IX.
LX, LXI

446 ©



См.

Вальтеръ, I.

189 IV

Исторія земли и жизни. Переводъ съ нѣмецка-
го Г. I. Кваша. Съ краткимъ словаремъ геологичес-
кихъ терминовъ и другими дополненіями. Книга
1-5. Спб. 1912.

Безпл. прил. къ журн. "Природа
и люди" за 1912 г.

5 / XIII₃ 6.



Вальтер, Иоанн.

Первое упоминание в документах о землевладении.
Общественно-правовое положение и наименование
лиц в производстве судопроизводства
Уч. 2^е, майск. суд. А. Тернова и Д. Ву-
рина.

204 М.

М.: в. 1914.

1. XIII, 6

44 a III

Бедер, В. и Камушки, К.

Омьровъ Тескенов.

Омь. оминскос кыг. м. IXVIV Уртвенни
Теслов. Косунмена.

С 6 модер.

139-229 М.

Сред. 1909

Свободь В.

Полезные ископаемые Тузске-
стана.

Изд. Государств. Комитета.

Без. 208 + карты.

С.-М. 1913.


XIII. 3 1
Веберъ, В.

Sl. P-661

Селитра въ Россіи.

См. Силы, Естеств. произв., Россіи, Т. IV, в. 34.

12 стр. 4:0



1/2 inb. XIII₃ b

45 VII

Венера, Ср.

Минеральная вода в при-
город. Пер. Омско,
Ср. Флориды. в аптеке.

XIV + 286.

Снд-1863.

1/2 sub - XIII 3^b

44a IV

Венковъ, П.

Относенно еврейской импе-
рии Еврейской России.
Она не имъ возродиться и на-
раблеизации.

302 М.

Смб. 1884.

1. XIII 36

44a IV

Венюков, П. П.

Справка о восточной промышленности
европейско-азиатской и центрально-
азиатской России
с 11 марта.

291 + XVI М.

Смб. 1886

l. XIII³⁶

44^a IV

Венюков, П. Н.

Графа муромского оклад
ский Подольской губернии
с 9 таблицами.

266 М.

Смб. 1899

XIII

155. III

Вернадский. В. И.

Меморандум

Всѣ. II.

Третье издание (перераб. и доп.)

Спб. 345-526.

Москва. 1912.

Вернадскій, В. И.

О значеніи трудовъ М. В. Ломоносова въ
минералогіи и геологіи / В. И. Вернадс-
кій. Москва, 1900. 34 с.

17/ XIII 30

Инд XIII 3 6
Вернадский, В. И.

44-VIII

Опыт описательной минералогии.

Т. I.	Вып. I.	Спб., 1908.	УП: 176 стр.	/1937.982/
" I.	" II.	Спб., 1909.	IY: (177-336) с.	" "
" I.	" III.	Спб., 1910.	IY: (337-496) с.	" "
" I.	" IV.	Спб., 1912.	/4/: (497-656) с.	" "
" I.	" V.	Спб., 1914.	/2/: (657-839) :XIII с.	" "

1. XIII 36

188 VI

Бернгардъ, В. П.

Основы кривизны пространства

Ч. I том. 1.

VIII + 344 ©



М.: 1903

Вермагеніи, В. У.

Сам. Сборник в 2 частях ...
В. У. Вермагеніи

1. XIII. 3^b

37 IV

Вернадский, В. И.

Известия Московского университета
математическая физическая.

III + 182 с 2 мод.

Список М.

М.: 1897.

1. XIII 3^a

44a I

Вернацкий, В. П. и Самоилов, Л.

Обзор работ по минералогии России.
Recueil des travaux sur la mineralogie
de la Russie.

II
1899 — 1900 аа.

(На русск. и фронт. яз. Тараренко).

47-71 ©

Варшава 1904.

Вислоухъ, И. К.

Вулканическая область Уюнь-Холдонги въ
Сѣв. Маньчжуріи, въ растояніи 1000 верстъ
отъ моря, проявлявшая дѣятельность въ
1720 по 1722 гг. / И. К. Вислоухъ.
С.-Петербургъ, 1911. 57 с. : планъ.

12 / III 34



1. XIII³ k

44^a VIII

Зуммербург, П. В.

Лесоварский орех популюсов
Муравьев. Амурский и северная
Флора.

44 М.

Омб. 1910.

1/2 в. XIII 3/4

12 IV

Владимир, А.

Томское издание по рукописи в
восточном частном книжном
магазине в 1844 и 1851 годах.

Ч. I, стр. 161

“ II, стр. 144.

М. С. Карманов
и проф. Карманов

См. 1853.

1. XIII 3⁴

44^a III

Вознесенский, В.

Гидрогеологический исследование
в Александровском уезде Ека-
терининской губернии.

Ср. примор. гидрогеологич. очерка
Н. Соколова и таблицы сумм
анализов В. Фоморова.

319 ©

С. М. 1898.

Войславъ, С.

44a VII

Развѣдки пластовыхъ мѣсторожденій
полезныхъ ископаемыхъ посредством
шурфованія.

С.-Петербургъ 1881.

XIII 36

1. XIII 3⁶

4/4 VII

Войслова, С.

Развигуи масновое, а также
вова и жуелтное ить сті роуде-
ній полетное иконоаксиде.
Взг. 3⁶, мепр. и гонесе.

С. VI + 175; сг 4/1 мс.
мимн. и 2 карма
см.

Смд. 1899.

Проповеди, В. П.

(2 экз.)

Трехтомное графическое издание
Ванни Пурваланна в Финляндии
и в восточной Европе другие этно-
графические

(Отеч. архивы, т. 1. Зап. Финл. Мана-
граф. Общества, т. XXXIX.)

С. 330 и 7 табл. черн.

С. №. 1901.

1. XIII₃^{le}

44^aI

Вулканы. I.

Руководство по кристалло-
графии

С. XIII + 235 + III

Варшава 1904.

1. XIII 36

44 а I

Високий, Н. - геологический исследователь
в Киргизской степи и на Ур-
тском.

С прил. геолог. картой.

(См. также в отчетах о геолог. изв.
и разведоч. раб. по линии Сибирск. ж. д. вост.
вол. П/.

С. 45

См. 1896.

XIII

172 IV

Paape K.

Zemmar Topra. Bvegornie bo
uzymenie Cesoviu. Se 171 gne. bo mēkēim

Peres. B. N. Dumnapa

Km-leo Kocnoe,
VIII + 210

M-ka 1916

Габрильян, А.М.

SI.66-K-32

Литология, палеогеография и вопросы нефте-
носности верхнего мела и палеогена Ферганской
депрессии. Ташкент 1957. 398 с., илл.; 14 вкл.

15/XIII 36

XIII 3^b

44^a VIII

Брайцъ, А. Князъ.

Томоническія мѣстоименія въ
губерніяхъ Виленской, Гроднен-
ской, Минской, Волынской
и стѣв. части Царства Поль-
скаго.

135 - 325 + карта,
и.

Отд. 1894.

XIII 3^b

31^a кн. 63

Тейки, А. проф.

Тематика. Перев. с англ. М.
А. Антоновича. 3^е исправл. и
дополн. изд. с 47 рис. в тексте.
Изд. 3. И. Голос.

84 м.

Изд. 408.

Геологическаго Музея имени имп. Петра
Великаго имп. академіи наукъ. за
1904-05 годы. Спб. 1905-06.

Sl. 81-o-kot. 435

Геология / изд. А. А. Каспари.
С.-Петербургъ, [1905]. 64, 16 с. : илл.
(Общепользная библиотека "Родины" ;
1903, 3).

12/ XIII

✓ XIII 3^b

44^a III

Геология и минералогия, за
1877 и 1878 г.

(Совместное изд. общества Естественных
исследователей при Императорском
Университете).

III, III и IV

СПб. 1880.

$\frac{1}{2}$ in XIII 3^b

44^a VIII.

Гердч, А. А. Предъимель ми-
нераловъ. (Франкій системати-
чскій курсъ минералогии съ табл.
для опредѣленія наиболѣе рас-
пространенныхъ минераловъ)
По Лейнису. Третье исправл.
изд. съ 189 рис.

IV + 120 и.

СПб. 1885.

Гердь, А.Я.

249VI

Руководство минералогіи для реальныхъ училищъ. 2-е, исправленное и дополненное издание. Спб. 1880. II, 287 с.

М. У. Б. С.

1/2 in XIII 3^b

44^a VIII

Бергъ, А. А.

Руководство минералогии для
реальн. училищъ (Строение
земного шара). Гешверт., испр.
изд. съ 288 рис. въ текств.

240 с.

СПб. 1884.

XIII

150 V c

Людвиг А. И. и В. А.

Учебник Математики

Изг-во "Образование"
145

Рис. 1914.

✓ XIII 36

13⁶ IX

Темчиновъ, Г. Н.

Автобиографія землем. Общеобразова-
тельный очеркъ ист. геологии. Пер. с
англ. съ примеч. и дополн. М.
А. Издательство. Изд. 3^е. Съ
63 рис.

200 к.

СПб. 1908.

XIII 3^{le}

78 V

Теткинское.

Воскресения чудовища.

Венн. 2, 3. Со Гмабл. и 47 рие.
Перев. М. В. Табисовой. Со предисл.
А. П. Табисова.

202 н.

М. 1898.

XIII 3⁶

ГѢТЧИНСОНЪ.

110. II

Вѣмершія чудовища.

Общедоступныя бесѣды по палеонтологіи.

Съ англійскаго. Переводъ А. Никольскаго.

28 рисунковъ на отдѣльныхъ таблицахъ.

150 рисунковъ въ текстѣ.

XII+1947X. M.

СПБ, 1900.

XIII 3^b

44^a III

Тиньбуров, Владимиръ.

Карты къ отчету поездки на
присеки Ленского золотопро-
мышленнаго товарищества.

7 карт. с.

СФ. 1899.

V XIII 3⁶ 7

44^a III

Тиньдуров, Александр.

Отчет поездки на курсы
Ленского золотопромышленного
товарищества.

VI+248с.

Спб. 1899.

✓ XIII, 36

45 V

Тюнка, А. Д.

Тюнка, ее происхождение,
химический состав и ха-
рактер везикуляции.

128 с + 2 табл.

СПб. 1896

✓ XIII₃⁶

36.V

Трунка, К. Д.

Ученый сотрудник в области про-
исследования веерокрылых насекомых. Со знач.
маж. помощи.

178e

От 3. 1906.

1/ XIII 3^{те}

44^а III

Тюлькин, С.

Самодельный музей русских старинных
рожденьей!

146 с

ОБЗ. 1889.

1/ XVIII 3⁶

44^a VIII

Томька, С. С.

Общій курсъ минералогіи.
Часть I Кристаллофизика и
кристаллохимія. Съ рис.

226 м.

Спб. 1896.

✓ XIII 3⁶

44^a VIII

Тюнка, С. С.

Общій курсъ кристаллографии.

Вып. 3^{ше} исправл. и доп.

263 н.

СПб. 1909.

195 I

Глинка, С. О.

Общій курсъ кристаллографіи. Изд. 2.
С.-Петербургъ 1902. 257 с., илл.

1/8 III 8



Головкинскій, Н. А.

2497

Геологическіе профили Таврическаго полу-
острова. Симферополь 1905. 6 с. 1 вкл.

XIII 3
Голубятниковъ, Д. В.

Нефть и озокеритъ.

Нефтяныя мѣсторожденія Апшеронскаго полу-
острова.

См. Силы, Естество. Произв., Россіи. Т. IV, в. 22.

165 стр., 4 л. табл.

4:0

XIII 3⁶

Горский, И. И.

Некоторые Coelenterata из нижнекаменноуголь-
ных отложений Новой Земли.

См. Труды Арктического Ин-та, том XXIII.

128:ХП табл.

1
XIII₃ k

45 VII

Томанъ 3.

Общая криктология или уче-
ние о признакахъ минераловъ.

IV+234+Тк табл. н.

Кіевъ 1840

1/2 in XIII 3⁶

45 VIII

Торшманъ, Э.

Рубрикация къ Императории, сошед-
ленные по поручению министерства
народн. просв. для русскаго языка.
Росс.

Третье изд., исправл.

IV + 154 л.

СПб. 1865

✓ XIII 3^{то}

44^а IX

Терапи, док.

Карауки новорие. Сб 40 рие.

Перев. сь арев. С. Т. Зайновская.

Изг. М^еа "Мир"

и.

Москва 1911.

XIII

149 - III a.

Трерору, Док.

Образование жену. - Нежелает.
(Функционала знания).

В. М. 1914.

129.

1/ XIII 36

44a-III

Градекъ, фонъ, Альбрехтъ.

Руководство къ изучению рус-
скихъ мнесторожденій. - Отрасль
гермоіи. Съ 119 рис.

Перев. съ нем. Г. В. У. Гиббса.

XI + 328 с

СПб. 1889.

Громъ, П.

Грозническав круенасно графин
 и Аргентис но изгученно круенасно.
 граф. евангелъ Касна. соединеній
 Терев. ет 3²⁰, бровъ перепас 2^и
 узг. кор. А. П. Кираевъ узг. ф. П.
 Мелунона - Ал. евра.
 Ч. I фуз. евангелъ ет 702 фуз. въ меккан
 круенаснобъ II + 3^и и 3 спок. мадл. СТО. 1896

Громъ II.

физ. крестоволообразия и ввѣженіе
 на изученіе крестоволообраз. свайамъ
 вавилонскихъ соединеній.

Перев. А. П. Николаева съ 3^{го} изд. на
 рус. и съ доп. Ф. Ф. Селиванова. Изд.
 свята. Съ 707 физ. въ тексты
 и 3 хронологич. табл.

1/2 in XVIII³le

45 VII

Транквасеро, Т. М.

Объ скаменствованных мурзюкских
увеетника в тоословском окру.
го.

ОТД. 1855

105 + VI мабл

Jan

XIII 3^h

12 - IX

Гуровъ, А. В.

Геометрическое описание дружковска-
го мѣсторождения каменнаго угля Бат-
тунтскаго уезда.

В геологическомъ отношеніи и разработкѣ.

34 л. + 2 табл.

Санктъ 1877

1869. XIII 3 в

Гуровъ, А.

12 IX

Геологическія изслѣдованія въ южной части Харьковской губерніи и прилежащихъ мѣстностяхъ.

/2/ 194 IV, 2 табл. 9 л. рис. М.

Харьковъ 1869.

1 XIII 3⁶

44^a V

Гуровъ, А. В.

Замески Кашина во имя
Св. Сидельска Графини Е. А.
Варонцовой - Дашковой Екатери
Кослявской Публичной

М. 77.

Отд. 401.

1 in)

XIII 3⁶

12 - IX

Гуров, А. В.

из коллекции Екатерины Павловны и Карс-
ковской губернии.

В карточке поронисский галстук Дмитрия
8 таблица рис. и с чертёж. в мешочке.

IV + 445 + 1 чертёж + 8 табл.

Карсков 1882

XIII

170 VI

Денежа III.

Требованием Губернатора
Мира. переп. Ю. Степученкова
подъ след. и съ предисловіем, А. Бо-
жарка.

Сыр. IX + 269

Пер. 1915

Полная Дискуссия. (От имени о.
 нынешствивих В. А. Обручева)
 III. I. Вып. 2, 1914. Том II, Вып. 1. Отисави
 ворниих породе М. А. Усова.

(Примеч. к Извѣстиямъ Комитета Печено. Учен.
 общества Импер. Николая II за 1911 годъ).

XIII + 429 С.

с 16-го табл. и рисунк.

Момскъ 1911.

XIII 36

112 V

Доклад Прусской
Комиссии по поводу обвалов
каменного угля и железной по-
роды.

153 C.

Сент. 1903.

✓ XIII 3^{le}

44^a IV

Доклады Вакции

Способы образования почвенных
горючих веществ в Европейской России.

221 + II табл. №



Сред. 1878.

1 XIII₃ б.

Должность

№ 110 IV

Министр финансов, министр
дел Востока, член
Коллегии. Vos prestigium Napoleon-
morum.

85 + XII мод. @

Июль 1905

144. III.

Берегостроитель сводящий о сомна-
хоты и повременности кув-
мировы и Дилко ро еми гудеи
вслезной расемнии.

Соем! А.Ф. Зревелки

суп. 488.

Осб. 1912.

XIII з в.

Еремина, Е. В.

Мѣсторожденія плавиковога шпата въ Россіи.

См. Матеріалы для изученія естеств. произв.
силъ Россіи. 18.

/2/ 39 стр.

8:0

XIII 3^{1/2}

Грентевъ П.

44 IV

Обзор минералогических
исследований за 1870 годъ.

149 N.

Сиб. 1872.

1 м / XIII, 36

44IV

Спросево, Мухамед

Криванноградски и криванно-
доннирски месно добар му-
малитов

Дисертација представ. во језико-
научн. факултет. Сед. унів.
Ср 5-то мај. 1870.

262 н.

Сед. 1870

1) XIII 36

44a I

Заленский, В.

Бензолоточеский и одотимочес-
тический целлодобавки над ма-
номотом.

(От. изд. Наука, результаты ЭКМЭД
старшего, В. К. Наука для расконтки
намота,
123 + XXV изд. рие. Сид. 1903.

XIII

150 VI a

Жагельский М. Д.
Очерк по вопросу образования
Улья.

Изг. Головни. Комитета
Стор 94 + 1 табл.

Витеб 1914

1/ XIII 3 Затиска,

44^a VII

Трехмилевная, затиска къ по-
ложечной картѣ подмосковнаго
каменноугольнаго бассейна
Составл. при Центр. Статист.
Комитетѣ Мин. Внутр. Дѣл.

№ 11.

СПб. 1872.

Занятия Европеизма предметы
Учрежд. Общ. Наб. Единог. Аппр. и Динар.

I. 1911-1912 Дек. 1913.

II. 1912-1913 " 1914.

III. 1914-1915 " 1915

1011b. XIII 3^{to}

110 I

Загэпр. Аг. 9-пр.

Муниципальной амбулатории
спрашивать секретаря (24 часов).

C.



Апр. 1904.

1/11/1832 XIII 3k

414 $\frac{a}{IV}$

Землеузный д.

Опытная разработка алмазов
в России.

Изг. Митерас. Обществу

М 16.

Спб. 1832.

1 инв. / XIII 3 в

HH $\frac{a}{IV}$

Землеустройство, Л. - Сокращенное
руководство к землеустройству.
определению именованных разме-
ров, вепроизводимых в разме-
рах именованных земельной меры
и. I

М. XIX + 130.

Спб. 1832.

1. XIII 36

44 I mt. 61.

Землемерский, П.

Кранний стержень по уселью =
двобанно аедноии и норвз вэ
Буренского ииетноии массива

М. 46; сг дии.
вэ мекетии.

С. М. 1908

1. XIII 36

44 $\frac{a}{x}$

Землеренский, П.

Кранкий предмет приемом-
обработкой
Эбу. 4^e, перф. и гоним.

М. 127 от 194 пр. в. в. мексик.

СМБ. 1911.

Земятченскій, П.

Матеріали по изученію русскихъ почвъ /
П. Земятченскій, С. Кравковъ.
С.-Петербургъ, 1912-1916. 21, 25

XIII 3

Землянский, П. А.

Полномочительный сотрудник русского
амм. I.

См. материалы для изг. всепрод. смм.
№ 10.

1. XIII₃ b

44 $\frac{a}{III}$

Землеремесный, Фл.

Старобюджетский уезд Карской
ской губ. в азиатской части, а именно
дромондическом и норвежском от-
ношении.

М. П. + 146.



Сиб. 1900.

1. XIII 36

HH $\frac{a}{VIII}$

Землетрясение, Фл.

Уреднико суперасосии.
Общая часть.

М. 294 + 2 табл.

Сиб. 1906.

1. XIII 3 to

44 $\frac{a}{XIII}$

Землеренский, Гл.

Средства минеральной
Осматриваемая минерало-
гия.

Выг. 2^e, пер.

№ 327 + XV от 412
фр. в мексик.

С. М. В. 1910.

Зиппертъ

См. Пабстъ и Зиппертъ.

Минерология и геология.

XIII 6.

У XIII, 36

136 II

Иванов, Д. В.

Хребты Сухона - Амура
Олонецкий и вологодский
окрестности, собранные
в 1894-1896 г.

С 2 двумя картами

118 с.

Сиб. 1898.

У XIII 3⁶

146 II кн. А

Изъ геологическаго

кабинета С.-Петербургскаго университета.

/Съ таблицею IX/.

44. М.

Спб. 1874.

/1930.927/

20 / XIII 38

44 а III

Кемеровская губерния Сибирь
Томская область Сибирь.
Кемерово-Тиссарский золоторок район

Восст. I	СНД. 1900.	Восст. VII (с 1 капом)	СНД. 1907
" II	" 1901.	" VIII (" 1 ")	" 1908.
" III (с 2 капом)	" 1902.	" IX (" 1 ")	" 1908.
" IV (" 5 ")	" 1904 (1930. 821)	" X (" 1 ")	" 1910

verte!

✓ XIII зв

160 II

Исслѣдованія,

Геологическія, въ области перевальной жел. дороги черезъ главный Кавказскій хребетъ.

Съ геолог. картой, 33 табл. фотографій, 10 табл. картъ и профилей и 7 фиг. въ текстѣ.

р. п. С.

Спб., 1914.

XIII 36

44а III

Геологическое
исследование Кромская
гряда Орловской губернии примы-
ющая подъ руководством А. А.
Смоленцева, Н. В. Кудрявцева
и Н. А. Соколовым.

107 л. С картой

СПб. 1900.

12 / XIII 36

44^a III

~~Ботанические~~ ^{геологический} ~~исследования~~ в золото-
моносельных областях Сибири.

Омисейский золотоносный район
Вып. I. Отд. 1900. Вып. VII С карт. Отд. 1900.

" II. " 1901. " VIII " 1 табл. " 1900.

" III. С карт. " 1902. " IX " 2 карт. 23

" IV " 2 " " 1903. табл. и 28 рис.

" V " 1 " " 1904. в тексте.

Отд. 1910

verte!

|| XIII 3.6

44a III

~~Ботанические~~ Ботанические исследования, в зо-
лотомосенных областях Сибири.
Ленский золотомосенный район.

Вып. I.	СНД. 1901.	Вып. VII.	СНД. 1910.
" II.	" 1903.	" VIII.	" 1912.
" III.	" 1905.	" IX.	" 1913.
" IV.	" 1907.	X.	П. Градь 1914.
" V.	" 1910	XI.	" 1915.
" VI.	" 1910		

33 / XIII 36

110 I

экономический

Бюджетные изыскания и раз-
борочная работа по линии Св.
Дирекции Мел. гор. оц.

Вен. I. Числ. 1896. Вен. VII. Числ. 1898. Вен. XIII. Числ. 1899

" II " 1896. " IX " 1898. " XIV " 1898.

" III " 1896. " X " 1898. " XV " 1899.

" IV " 1897. " XI " 1899. " XVI " 1898.

" V " 1896. " XII " 1899. " XVII " 1899.

" VI " 1897.

" VII " 1898.

verte!

[Императорское Минералогическое Общество]

Протоколь годичнаго засѣданія 12-го января 1899 года, посвященнаго памяти директора Общества, академика Павла Владимировича Еремѣва : подъ предсѣдательствомъ секретаря Общества Ѡ. Н. Чернышева.
[С.-Петербургъ, 1899]. 41 с.

1/2 XI 30

44 XI

Иностранцевъ, А. А.

Геологія. Общій курсъ. 2 изд. 1.
С.-Петербургъ 1889.

es/xivse

100 / XIII, 3⁶

44a III

Иностранцев, А.

Геологический обзор и ос-
новные черты между Волжской
мореной и Онежским озером.

О геологич. карматов.

83 + карты.

Сиб. 1877

100 XIII, 3^б

44а III

Иосифрацевъ А.

Теологическія изслѣдованія
на Сѣверѣ Россіи въ 1869 и 1870.

179 + 2 кари. н.

Сиб. 1872.

1/XIII, 38

44a III

Косманцев, А. А.

Тематическое исследование
Красного уезда Омской
губернии производимое
под руководством А. А. Ко-
сманцева Л. В. Кудрявце-
вым и Н. А. Соколовым,

107+копия Н.

Сиб. 1900.

2 in XIII, 36

132 V

Аностраницев, А. А.

Тологар

Общій курс лекцій гуманно-
спудементар С. Пемёрдурскаго
університета

VII Т (1885) II (1885-87)

сч 7053 поштатом в мексико.

XII + 494, 530 с.

Сиб.

Иностранцевъ, А.А.

См.ч.

132 V

Геология. Общій курсъ. 3-е издание, значительно дополненное. Т. I

Спб. 1899

vid

XIII 3 6.



100 XIII 3⁶

132 V

Иностранцев, А. А.

Теология.

Общій курсъ. Лекции.

VII. II

3-й изд., значим. дополн.

Съ рис.

VIII + 571 С.

Сиб. 1899-1903.

2 in XIII, 3^{1/2}

132 IV

Москвитин, А. А.

Геология. Общий курс.
Лекции читанные студентам
Имп. С.-Петербургскаго университета

Т. I (1905) II (1912) 4-ое изд.
С 1337 полнотитлами в ксерокоп.

IX+572, VIII+572с.

Сиб.

1/XIII, 3^б,

35a VIII

Иосифовичевъ, А. А.

Изученіи Друскеникскихъ
минеральныхъ источниковъ.

79 л.

Сиб. 1882.

V XIII, 3^b

13 в I

Университет, А. А.

Тереза главный Кавказский кре-
дент

Ср Юнивр. фондами, 12 мимораг. мади,
32 номиниант. в мексикт. и геологич.
кармото и аротилемт.

Изд. Управл. казен. жел. дог.



IV+250+XII амалт. казна

Сев. 1896.

Инструкція для изслѣдованія характера и
распространенія летучихъ песковъ / изд.
Императорскимъ Русскимъ географическомъ
обществомъ. Санктпетербургъ, 1898.
16 с.

1/113В



Исследования

См. Исслѣдованія.

1^й XIII 36

44 VII

Универсальная крапчатая исландская
ископаемая расщепляющаяся и раскре-
пление шель в различных слоях
земной коры.

III N.



Сиб. 1.829.

XIII, 3⁶

26 b IV

Ученый труд.

IV+158 h.



Сиб. 1844.

Јанковић, Петар Т.

Историја развитака нишавске долине /
Петар Т. Јанковић. Београд : Српска
краљевска академија, 1909. 176 стр.

26.3 (475) 13

26.8 (475) 9

lin
XIII 3^b

457

Капустин, К.

Трубога и накрамни
ввечерилъ въ асфосино.

М. 83.

См. 1861

1. XIII₃ 16

44 $\frac{a}{IV}$

Капцовъ, П. П.

Изобретение ея изысканья
въ Муравьевой отени въ 1905 г.

С. 84 + карта.

Снд. 1906.

XIII 3⁶

Калицкий, К.

Озокеритъ или горный воскъ.

Съ 2 табл.

См. Материалы по общей и прикладной геологii. Вып. 5.

/4/ +48 стр. +2 табл.

4:0

1. XIII 3⁶

110 IV

Урагальский рукописный список.

Урагальский Торно - проломленный
наш новгородский и новгородский
А. М. Тоболькова и др. В. Урагальский

XIV + 214 C.

с 3 Корнелии



См. 1902.

1. Титул

44 а
1

Капаранур, Н.У.

Мировой он розсеонид ерлер =
наво ислона саабнаво Кавказ =
екаво ередма и нер драура.

205 + VIII мабел. С.



См. 1897.

1. XIII 3 6.

44 $\frac{a}{K}$

Каракаев, А. У.

и Фермиkelов, А. М.

Проект урегулирования земель и не-
движимости в г. Омске до по-
лучения от французского

Судья военный

118 № от 28 гис.

М. 1907.

1. XIII 36

44 $\frac{a}{v}$

Харакань, Н. У.

Экскурсия VIII международного
геологического конгресса в
Бирменгер.

В. А. М.



См. 1901.

1. XIII 3^{le}

44 $\frac{a}{IV}$

Капустин, А. Д.

Сенцово порекало репугоа по
спавбери дегери р. Дарогра во
Камбеновски дубови Кичек. ауд.
Левомирски брег.

102. М. ес реод. Капустин

СНС. 1890.

1/ XIII 3^{le}

44 a
VIII

Каргоменский, А. П.

Еврейские - максимум еврейских
минеральных вод в области
среднего Урала.

160 + Карма и
Знамен. реч. М.

Сиб. 1896.

1/ XIII 36

1/4 1/8

Капрозеумин, А. Н.

Кремнисто-водородная кислота =
голландская мушкетера

80 + 3 мод. п. м.
М.



Сиб. 1890

1. XIII 3¹⁶

414 $\frac{a}{VIII}$

Карноуцкий, А. Н.

О природе и происхождении
вещнонаследственных
свойств.

Съ Импер. Академ. наук.
164 №.

Спб. 1895.

✓ XIII 36

45-01

Карминский А.

Объём акцизների Арминская группа
и о их составе сведений от имени
каменного завода Горькая.

192+5 табл. п.е. ©.

Сиб. 1890.

2 / XIII 36

44^a III

Географические карты ^(асооломь) Турко-Три-
морского золотонного района.

Р. Сельмуга. Описание места I. А.
Хлаторинь, СПб. 1906.

" " " " Описание места II. А.
Хлаторинь, СПб. 1907.

XIII 38
Каря, Бессонинская, Кавк. оз. 25 II крт. ст.

Европейской России.

Составители: А. Карпинский, С. Никитинь,
О. Чернышев, Н. Соколов, А. Михайловский и другие

Объяснительная записка.

издание

Сиб

Бессонинская Комиссия

1893.

15 / XIII 36

44^a III

~~Вологодская~~ ^{асолюция} ~~Карта~~ ^с ~~брусейского~~
Золотоносного района.

Опис. листа	И-7	(с карт.)	Т. Емельнов	ИТД	1910.
"	"	И-8 и З-8	(" ")	"	" 1912.
"	"	З-7	(" ")	"	" 1910.
"	"	И-7	(" ")	"	" 1912.
"	"	И-8	(" ")	"	" 1912.
"	"	И-9	(" ")	"	" 1912.

verte

✓ XIII 36

44^a III.

Топографическая карта Омисейского
Золотоносного района.

Мейстеръ А. К. Описание марки
ручьевъ сего-восточной части
Омисейского округа.

СПб. 1905.

1/ XIII 36

44^a III

Геологическая карта ^{а (солонов.)} Енисейская
Золотоносная района.

Мейстер, А. К. Описание марш-
рутов юго-западной части Ени-
сейская округа. (с картой)

СПб. 1908.

XIII/3⁶

Карта,

Кат.ос. 25 II

Беромунская, Зейская заповеднического района

Описание листа 1-2 сод. А. К. Воробки

Стр. 1917.

6/ XIII 3 6

44^a III

Кадетская Карта Зейского го-
лотного района. ^{своими.}

Опис. листа	I-5	А. Хеланонинь	Отд. 1905.
"	"	III-2	Ф. Э. Анертъ " 1905.
"	"	III-3	" " 1906.
"	"	III-4	" " 1907.
"	"	O-4 (6 карт.)	А. Хеланон. " 1908.
"	"	II-I	Т. Руннар " 1910

6 / XIII 36

44^a III

Геологическая карта ^(геология) Ленского золото-
поясного района.

Опис. и л. № 1 (с 2 табл.) Л. Терасимов. СПб. 1910.
" " II-6 (" 4 ") " " 1904.
" " III-6 (" 2 ") " " 1907.
" " IV-1 и IV-2 (с 2 карт. и 9 табл.)
В. А. Обручева СПб. 1907.

руте

XIII 3⁶ Карта.

Дежанская, Донецкая каменноугольного бассейна.

- Описание таблицы VI - 21 Соф. В. И. Соколовъ сиб 1911
" " " " VII - 25 Соф. В. И. Соколовъ сиб 1910
" " " " VIII - 26 Соф. В. И. Соколовъ сиб 1911

XIII₃₆

150 IV. d

Карта, Детальная геологическая
Донецкого каменноугольного бассейна.

Описание планшета УІ-20.

Сост. В. И. Соколовъ. Пгр. 1915.

Описание планшета УІІ-27.

Сост. П. И. Степановъ. Спб. 1913./1941. 731,

Описание планшета УІІІ-28.

Сост. П. И. Степановъ. Пгр. 1915./1930. 832,

М.

XIII₃⁶ .

150 IV a

Тассинь Ж.

Гидрогеологическія изслѣдованія
Произведены въ юго-восточной
части Фриизскаго уѣзда въ 1913 г.
подъ ред. Горн. Инж. В. Головинкова.

Листъ 96

Петербург 1914.

XIII 36

Наульбарсъ, Н. баронъ.

116 II кат. А

Вулканы нашего времени.

5 стр. + 2 черт.
8:0

Б. м., 1898.

/1950.792/

1. XIII 3 k

45 III
Камаров, Д. П.

Скелет *Piluroidei*

(Труды сравнительно-анатомии
и систематики Моск. Универс., в. II)

91 с. с 1 табл. и
72 рис. в тексте.

Москва 1904.

100
XIII 36

45 V

Клементина, гр. А. Д.

Нарачное основаніе му-
непачею. Степ. нозе рег. 21. ст.
Курортовская

164 М.

Снт. 1861.

1. XIII₃^b

110 I int. st.

Квунка, С. К.

Селоморские инскрипции по северо-западной части Воронежской губернии по границам Дону, Довицк и Вндучь.

410 С.

С. М. 1901.

1. XIII 3 4

44 $\frac{a}{VIII}$

Кейсера, К.

Практическая геология. Методы
исследования и приемные работы в
области геологии, минералогии и
палеонтологии. Пер. с нем.
А. М. Скрипникова под ред. В. П.
Асманюка.

М. I стр. XIII + 350 С.

С 177 руб. и перт.

М. 1903.

1. XIII³ 6

44 $\frac{a}{VIII}$

Кудачинъ, П. В.

Древние драгоцѣнные документы
найденные въ южной Россіи, и
первыя новаго времени

200.

Кіевъ 1896.

Кобель, Ф.

Принадлежащія къ главнымъ основаніямъ минералогіи таблицы для опредѣленія минераловъ посредствомъ простыхъ химическихъ опытовъ сухимъ и мокрымъ путемъ. Пер. Антонъ Штурмъ. Санктпетербургъ 1835. 44 с.

сб / X III 28



1000 XIII³ lo

45 X

Акобевс, др. дрорс.

Таблицы для определения
чисел. Пер. с нем.
А. Фокс.

XIV + 104 M



СНД-1861

№ XIII 3^{го}

45 X

Кобелев, Ф. Фрол.

Таблицы для определения
линейных размеров по ширине
и длине семейства. Пер. с
русск. П. А. Пугачевская!

108 М.

Спб. 1863.

Кобелль, Франц фонъ

Таблицы для опредѣленія минераловъ помощью простыхъ испытаній сухимъ и мокрымъ путемъ.
Пер. А. Лёшь. Русское изданіе второе. С.-Петербургъ 1894. 35, 108 с.

11/10/26

1. XIII 3^{le}

44 IX

Кобелив, деп. Гомел.

Таблицы для определения чисел в волонтерском проекте и
использования системы и окраски чисел. Пер. с
русск. А. Ленца. Изд. 4^e

XLIII + 119 М.



С. М. 1911.

XIII 3^{to}

414^{ca}
II

Корчаговъ, Н.

Лекции миссерагоин

226C.

См. 1863.

1000

XIII 3^{le}

44 VIII

Котуаровъ, А.

Материалы для нумерации
России.

№. I (1852-55)	суп. III + 412.
" II (1855)	" 112.
" V (1870)	" 373.

А.



END.

1. XIII³₆

441 $\frac{a}{V}$

Корнапов, Н.

О пуревомъ и вѣнковомъ мнѣ-
ннѣ (качествѣ).

Огъ мѣст.

28 М.

См. 1875.

1. XIV 3⁶

44 $\frac{a}{V}$

Кокшаров, А.

Результаты исследований
красной глины Барута, синевой
обманки и красной свинцовой
руды.

22 М

Спб. 1875.

100/ XIII 3⁶

44 $\frac{a}{v}$

Колеско, Ф. Г.

Геологический музей Заоне-
жья.

С резерв. карм.

79 м.

См. 1885.

Константиновъ, С. В.

Мышьякъ. Петроградъ 1917. 22 с., илл.
(Естественныя производительныя силы Россіи,
4: 15.)



1. XIII 3⁴

44 III

Коссовский, А. П.

Промышленное искусство.

43 М.

Варшава 1906.

XIII 3^h

44 $\frac{a}{VII}$

Комма, Ф. дров.

Георгиевская пачка
ср. Сер. с 4-го нум. изг.
А. Сталина

LVI + 529 М

Окд. 1874

1. XIII 3^b

441 $\frac{a}{T}$

Красноновский, А.

Геологическое исследование
в бассейне реки Платона

50 + карта
Q.



© н. 1899.

1. XIII 3^{le}

44 a
VIII

Крестьян.

Темноарарий. Второй
открыт. "Делецкое" Телович"
Теп. в 9 км. уз. проф. А. Савр-
кано.

131 + III М.

В Канцелярии 1906

XIII 3⁶

Хроника, П.

Устроганье с негнубом
непросто

Печер: Св. Зау. П. П. О. по стл. асф.
м. VII

1771
XIII 3^{1/2}

188 III

Хронология, П.

Изъяснение о Ледниковом
периоде.

Карта, разрывы и рисунки.

43 + IV C.

Спб. 1876.

XIII

168 IV

Петрополь. Т. II.

Петроградское издательство
русской части Мясской дачи.

Сыр LVI + 416 + X май. Казань 1915

1. XIII³ в

244 а
IV

Кудрявцев, Николай

Геометрический очерк бассейнов
Десны, Гнидры и Трубоя.

244 + IV табл.
М.

© н.б. 1890.

1. XIII 3^b

LII $\frac{a}{IV}$

Кудрявцев, Николай.

Геологический очерк Орловской,
Курской и Черниговской губерний

IV f 881 + карты
М.

Спб. 1892.

1. XIII 36

7/21 $\frac{a}{vii}$

Курбатов, Н. Р. и Соколов, Н. А.

Геологическое исследование
Кромского утеса Орловской губ.

107 + карта
С.

Сиб. 1883.

l. XIII 3^b

44 $\frac{a}{viii}$

Кундрев. А. Ф.

Минералогическая коллекция
горного института Импер.
Ботаника II

575 М.

Снд. 1911.

~~1 in.~~ XIII 3^{to}

4/21 $\frac{a}{VII}$

Кривые.

О перекротах или изгибах =
сидер на поверхности земного
шара во естественном описательном
и историческом отношении
Тер. III. Доммевуръ.

225 + XII
M.



Одесса, 1840

3) XIII, 3^{le}

132 II

Ларузен, J.

Кранкн̄ кунер на сеоткмо лонн̄.

Вом. I Сиб. 1895

II " 1897

III " 1897.

ср псеуткам.

741 С.

№ XIII, 3⁴

Лагузень, J. Чта VIII

Обр. окаменелостей Симбир-
ской глыбы.

Разрешение, предоставлен. вь собрании
горнаго инженера для получения
звания адъюнкта на геологическом.

45+6 шед. А.

Сед. 1874.

XIII

159 IV

Санктпетеръ С.

Выпущенъ Губернскимъ
пер. съ Английскаго А. А. Горюшка

Спб. XVIII + 201

Спб. 1914.

№ XIII, 36

Уфа X

Лампаров, А.

Общедоступная геология.

Перев. Е. А. Тредмеченская.

От 157 руб. в мексик.

IV+320 л.

Суд. 1903.

V XIII, 36

Ласкарев, В. Д.

45 III

Конспективный курс лекций
по палеонтологии. Зимон, в
1902-1903 акад. году.

Составил студ. С. Кавроушкин и А.
Лохвицкий.

88с.



Одесса 1903.

XIII 3 6

Ласкаревъ, В.

3167

Фауна Бугловскихъ слоевъ Волыни.

Съ 5-ю таблицами.

/Отд. оттискъ изъ вып. 5 Новой серіи Трудовъ
Геологическаго Комитета/.

/2/ 127 стр., I карта
/5/ и. у табл.

4:0

Спб., 1903.

/1937.977/

Лебедевъ, Г.

248 V

Учебникъ минералогіи. Часть описательная.
(Физіографія минераловъ).

1

Спб. 1890

15/х/1006

1/XIII, 36

44aIX

Лебедев, Т.

Учебникъ минералогии
Часть описательная (Физиография
минераловъ.)
Ст. 698 поминиматами въ индексъ.
Изд. 2-ое совершено, переработ. и
доп. кн.

III + 678 л.

Сиб. 1907

XIII^г б

Лебедев, М. проф.

Про порівняння російського кар-
бону з карбоном інших країн.

См. Труды физ.-математ. від-
— Укр. Акад. Наук, III. III. В. 4.

XIII 3¹

Лебедевъ. Lebedev, N.
=====

Uebersicht der geologischen Sammlungen
des Kaukasischen Museums.

Vide: Извѣстія Кавказскаго музея, Т. I, в. II

XIII 3^{1/2}

Лебедевъ, Н. I.

Обзоръ геологическихъ коллекцій Кавказскаго
музея.

См. Извѣстія Кавказскаго музея. Томъ I, вып. II.

1) XIII, 3⁶

44a IV

Леваковский И.

Геологическое исследование
осадков пермской формации
в Северо-западной части
Донецкого края.

Разсуждение, написанное для полноты
сведения д-ра естествознания

60 М.



Харьков 1863.

4) XIII, 3^{to}

44a IV

Левковский, Л.

Купер реорони.

Вен. I Казьков 1861

" II " 1862

" III " 1863

" IV " 1864

569 м.

XIII 38
Левинсон - Лесинь 9.10. Кавк.ос. 25 II

Вукаши и нави центрального Кавказа.

Сит
19182.

У XIII, 36

44a III

Левинский-Лесницкий Р. Ю.

Геологический исследование в
массиве и отрогах Казбека
произведено летом 1899 года.

118+55+2 мад. ш.

Снд. 1901

1/XIII, 36

44 а VIII

Левинсон-Лессинг, Р. Ю.

Исследование по теоретической
неврологии в связи с изучением
цверкшепных пород централь-
ная Кавказа.

От автора надписи графика.

XVII+404+XXVI+V мена. н

Юрьев 1898

XIII

150 VI^a

Левинсон-Лессинг Г. Ю. и Бюлькинъ Д.

Петроградский Таблицы,
Пособие для практических занятий.

2^{ое} изд.

Сир X + 124



Помп. 1915

Левинсонъ-Лессингъ, Ф. Ю.

44a VIII

Олонецкая діабазовая формація. Спб. 1888.
370,4 с. 10 вкл.

Труды С.-Петербургскаго Общества
Естествоиспытателей. Т. XIX. 1888.
Отдѣленіе Геологіи и Минералогіи.
[Отдельный оттискъ]

1888 / XIII 30

У XIII, 3^к

44а VIII

Левинсон-Лессинг, Р. То.

Руководство для отмирескано
целподованиа кристаллов под
микроскопом.

2-ое изд. исправл. и дополн.
с герметами.

96 л.



Сиб. 1909.

XIII, 36

Ча I

Левинского-Лессинга, Р.

Таблицы для микроскопического
определения породобразующих
минералов.

XII+ / табл. + 16 с.

Спб. 1891.

У XIII, 3^{ле}

44 а VIII

Левинсон-Лессинг, Р. Го.

Углетникъ кристаллографіи.

2. I

(Температур. кристаллографіи)

Ср 25 / флуорим.

IV + 159 М.



Суд. 1911.

V XIII 3^{le}

Уча VIII

Лемницкий, А.

Порциментная ганиска кр ма-
слюбой и целочислесской карманъ
польская каменнугольнаго бассей-
на.

Изд. Торн. декарт.

93 А.

Сиб. 1892.

Мухоморов, В.

Земля, ее жизнь и история.
 Одесско-мундальная революция.

Перевод с немецкого А. П. Герасова.
 Изд. А. Ф. Добрянска. 6-М. 1912.

~~1 in XIII 3^{te}~~

44a VII

Лисновъ, го.

Пещеры - редники.

Подъ ред. А. И. Воейкова и Ч. В. Кушкова.

176 + Числа. М. (2 кр. маб. не хвощи)

Сед. 1885.

XIII 36

Лихаревъ, Б.

Материалы къ познанію мѣсторожденій огнеупорныхъ глинъ и каолиновъ.

Огнеупорныя глины Часово-Ярскаго района
/Бахмутскаго уѣзда, Екатеринославской губ./

Съ 2 табл.

См. Материалы по общ. и прикл. геологіи.
Вып. 31.

/2/ : 25 стр., 2 л.
табл. - 4:0

XIII 3⁶

Дихаревъ, Б.

Отчетъ объ осмотрѣ мѣсторожденія квасцо-
ваго камня въ сел. Загликъ.

Съ I табл.

См. Матеріалы по общ. и прикл. геологіи.
Вып. I7.

/2/ ÷ 12 стр. ÷ карта.

4:0

Лихарева, С. А.

Sl. P-661

Стронцианитъ и целестинъ.

(Естественные и производительные силы
Россіи, 4, в, 30 а)

1 in XIII 3^{log}

44a V

Ловецкий, А.

Характер основан на миссера-
ции.

7. I.

XVI + 384 + / репр. к.

ночь 1832.

5 м XIII 3^{le}

Ломоносов, Н. В.

См. Соинский. I, и XIII, а

2 м XIII 36
44a VII
Лукашбург, Т. Д.

Неоплатиленная земля.

I. Т. X+233 м. Суд. 1908

" II. IV+311 м. " 1909

" III. XVI+629 м. " 1911.

Ср. рас. в мексике.

(Делегация в Каралеу на устной форме
созн. III. III)

Суд.

44 XI

Лукашевичъ, О.

Неограниченная жизнь земли. С.-Петербургъ
1907. 41 с.

ХТШЕ

Лункевичъ, В.

Землетрясенія и огнедышщія горы / В.
Лункевичъ. С.-Петербургъ, 1904. 91 с. :
ил. (Научно-популярная бібліотека для
народа ; 8).

26.3



XIII 36

Дункевичъ, В.

143 Тка. В

Каменный уголь.

4-е изд.

/Научно-попул. биб-ка для народа/

Изд. В. Яковенко.

Спб., 1912.

72 стр. 8:0

/1938.384/

1) XIII 3⁶
Дункевичъ, В.

143 I кт, В.

Сокровища горъ.

4-е изд.

/Научно-попул. биб-ка для народа/

Спб., 1913.

Изд. В. Яковенко.

100 стр. 8:0

/1938.385/

1/ XIII 3⁶

188^{IV}

Лугицкий, В. И.

Курс геоморфологии.

Кн.-изд. "Соврудник".

Ср 155 руб. в месяц.

265-н.

Суд. 1910.

1) XIII 3²

44a VIII

Луцкий, В. Н.

Темнографическое исследование
кристаллической породы Табар-
ская гора.

Опубликовано в М. XX записок Киб.
общество естествоиспытателей.

(428-728) М.

Київ 1907.

XIII 30

138 IV.

Лычунский П. У.

Панаклеву Киевской му-
бернии и попроси его сопро-
вождать вас.

(Вмз. 332)

Варшава 1912.

Львовъ, В.

Каменный уголь, какъ его добываютъ и какъ онъ образовался / сост. Владиміръ Львовъ. Москва, 1903. 60 с. : илл. (Школьная библиотека).

XIII 3 4

175

Ляйэлль, Чарльзъ.

Геологическія доказательства древности чело-
вѣка съ нѣкоторыми замѣчаніями о теоріяхъ
происхожденія видовъ.

Переводъ со втораго англійскаго изданія
А. Ковалевскаго.

Вып. I. Спб., 1864. 240. М.

2 III XIII 3¹⁰

44a VI

Александр Зарубин.

Основные начала геологии или
новейшей цинкоберной земли и ее
обитателей.

Перев. с англ. Андрей Мунт.

III I Москва 1866 IX+399+VI л.

" II " " " 462+XI л.

С рис. и пом.  типатами.

3/ XIII 3¹⁰

44a IX

Личный Записок.

Руководство к реформе.
с 6-го изд. с 770 рис. черт. Н. А. Торопкинского.

VII. I. из 2. изд. Сид. 1866-67. II + 4957 VI М.
" II " 1878 IV + 281 М.

1/xlIII 5⁶

44a VII

Людмила, Гербов.

Руководство к геологии.

с 6-го изд. с 730 руб.

III. II
Под ред. В. О. Ковалевская.

№ + 563 н.

Суд. 1878.

Ляйэлль, Чарльзъ

Руководство къ геологіи или древнія измѣненія и ея обитателей, по свидѣтельству геологическихъ памятниковъ. Пер. Н. А. Головкинскаго. 1: 1-2. С.-Петербургъ 1866-67.



1). XIII 3.6

44 $\frac{a}{III}$

Мальвин, ф.

Болезнь ископаемых Закавказской
области.

С 2-ной карты и 4-ной таблица-

99.с.

Спб. 1897^{м.}
Изд. Горного Депар-
тамента.

1) XIII₃⁶

44а I.

Мамонтовъ, В. Н.

Геологическія изысканія и полез-
ныя ископаемыя въ районѣ Цета-
Медора - Камской желѣзной дороги.

VIII + 188 + 78 с.

Спб. 1911

1/ XIII³ 6

112 III

Материалы для геологии Кавказа.

[книга 7]

Геологическое описание растений Кута-
исской губ. и сурхумского округа
изданных в 1876 году

Мидриет 1877.

1/ XIII³ b

112 III

Материалы для геологии Кавказа

[кн. 8]

Геологическое описание частей Суханского и Тифлисского уездов Тифлисской губернии, изданное в 1877 году.

69+2 карты М.

Тифлис 1878

3 / XIII₃ 4

112 III

Материалы для геологии

Кавказа. [книжки 9-11]

Геологическое описание.

- Вып. I. (изданных в 1877-78) Мудр. 1879.
- " II. (— " — " — " —) — " — 1880
- " III. (— " — " 1880.) — " — 1881

Материалы для геологии Кавказа.

1. Материалы для изучения нефтяных месторождений Апшеронскаго полуострова / Л. Бацевичъ. Тифлисъ, 1883. 26 с. : карты.

2. Геологическія изслѣдованія въ бывшей Батумской области / Л. Бацевичъ. Тифлисъ, 1884. 27 с.

3. Къ геологии Кутаисской губерніи / А. Сорокинъ, С. Симоновичъ. Тифлисъ, [1885]. 82 с. : I вкл. илл.

100 / XIII 36

112 III

Материалы для геоло-
гии Кавказа. [кн. 12.]

Изд. Управления горного дела на
Кавказе и за Кавказом.

26 + 3 табл. М.

Пetersburg 1885

XIII 3⁶

112 III

Матеріали

для геології Кавказа. Книга 13/

Исслѣдованія 1879-1882 годовъ.

Издание Управленія Горною
частью на Кавказѣ и за
Кавказомъ.

29+15+47.М.

Тифлисъ 1886.

ХIII 3 6
МВДЪ

Sl. P-661

въ Россіи.

Подъ ред. К. И. Богдановича.

См. Силы, Естеств. произв., Россіи. Т. IY, в. 7.

183 стр., 12 л. картъ.

4:0

~~1849~~ XIII 3⁶

1/41 $\frac{a}{IX}$

Мейенгофер, А.

Опыт прикладной геоло-
гии преимущественно в
рассуждениях Европейской России

III + XX + 197 М.

© н.б. 1849.

Мейстеръ, А.

Sl. P-661

Вольфрамъ въ Россіи.

(Естественные произв. силы Россіи, 4:13)

Мейстеръ, А.

Sl.P-661

Олово въ Россіи.

(Естественные произв. силы Россіи, 4:12)

XIII 3 6

Мейстеръ, А. К. и Семенченко, А. А.

Развѣдки на золото въ Южно-Енисейскомъ районѣ.

Съ 6 табл.

См. Матеріалы по общ. и прикл. геологіи.
Вып. 28.

/4/ 34 стр. 6 табл.

4:0

1. XIII. 3^б

441 I

Меллеръ, В. и Лавузенъ, Ю.

Отдаю въ аренду наместничеству,
читавшему ^в Горномъ инженер-
натуръ

В аренду

9 + 30 табл. с

Спб. 1882

1. XIII 3^{le}

4/4 а
VII

Меннер, В.

Геологический очерк окрестностей
станицы Александровской за-
води на Урале.

С 2 табл.

58 л.

Спб. 1876

~~1 sid. XIII 3.6~~
Мёллеръ, В.

44a IX

Геологическое описаніе Илимской и Уткинской казенныхъ дачъ на Уралѣ и результаты произведенныхъ въ нихъ развѣдочныхъ на каменный уголь работъ.

/Съ 2 геологич. картами и 4 табл. геол. разрѣзовъ/

IV:227 стр. 4VI табл.

Спб., 1875.

8:0

1. XIII₃⁶

4/4 $\frac{a}{vii}$

Мендель, Р.

Очеркъ асоломеевскаго страве-
ния точной части Русско-ро-
ской аутернии

88 + карта
М.

С. н. 1875

Меллеръ, В.

Спирально-свернутыя фораминиферы каменно-
угольного известняка Россіи / В. Меллеръ.
С.-Петербургъ, 1878. 219 с.

26.3 +28.1

1/ XIII 3^б

НН а
III

Мельера, В.-Денисов, М.

Полезная ископаемые и
интересный водоем Кавказ-
ская прас.

Лист. 3^б

Съ картона

№ + 596 С



С. н. б. 1900.

1/ XIII 3 de
Мельниковъ І-й, М. П. 44 а I

Известіяки Прибалтійскаго края,
какъ матеріаль для цементовъ.

39+Карта

С.

СПБ. 1891

1. XIII 3⁶

44 III

Мельниковъ I. М. П.

Кумбиситъ. Температурный очеркъ.

II + 28 + I мод. л.
М.

1892

1313 XIII 3⁶

44 $\frac{a}{111}$

Мельниковъ М. П.

Средоритма Погодин и Тесса-
рабии. Елсенговетеризъ въ немор.
аеоломъ. и аромомет. откнове-
нереъ.

104 ©

© нд. 1884.

1. $\frac{XIII}{3} \text{ to}$

44 $\frac{a}{VIII}$

Менее, чем.

Сравнительная основа
или основа собственных
имен.

$\frac{VIII}{+159} \text{ M.}$


© н. 1896

XIII 36
Мефферть, Б.

Глины Камско-Вятскаго водораздѣла.

См. Матеріалы по общ. и прикл. геологіи.
Вып. 37.

/2/ 28 стр. 4:0



1. XIII³ b

44 $\frac{a}{VII}$

Мукучо - Маклаи, М. Г.

Головинский иероглифический
Новоархангельский иероглифический
иероглифический иероглифический
иероглифический

91 + III моб. М.

Сноб. 1889

1/ XIII 3^b

44 0
VIII

Михухо-Маклай, М.И.

Геологический очерк Олонки =
как устьга и сиробовъ Ла-
дожскаго озера, расположен. восточн.
Валаамы (Ому. ому. из XVIII в.
"Мат. для основан России")

(173-264) + карта
М.

Р.в. 1897.

1. XIII 3.6.

31^a I кт. 63-

Муставеров, К. О. - Геометрические
исследования, произв. мною
1878 года в сою-заказной печати
Кемперской губ.

(Отт. из I-го тома "Материалов
для географии России").

68 + копия
М.

Сиб. 1880

1 in XIII 36

44-II

Манераговия и Георгия

Совместное издание Общества Честе
створеността при руски
Университет-ахъ. За 1875 г.

Съ карти, чертѣзи и рисунка-
ми)

с ПБ 1875

XIII 3 b

Минералогия и Геология

Современное издание обзоров Честер-
ст-венности табуленей при русских
Университетах)

за 1876г. - III. II. -

(с двумя критическими)

Спб. 1877.

XIII³ b

44^a III

Миссуны, Я.

Материалы к изучению ледниковых
отложений Ботлоруссии и Уитовска-
го края

72. М.

Москва. 1912.

XIII 3 в

Митрофанов, П. В.

Месторождения молибдена в бассейне р. Желтуги.

См. Материалы по геологии и полезным иско-
паемым Восточной Сибири, вып. 8.

50 стр. 5 л. карт и
табл. - М.

XIII

145 V.

Михайловский, Н. Г.

Уставная хартия (пре-
имущественно России).

Вып. I.

С. М. 1913.

1 in / XIII 3 10

Михальскій, А. / горн. инж /

4497

О нахожденіи вихватныхъ слоевъ въ
Польшѣ и вѣроятномъ ихъ возрастѣ.

94. М.

СПБ. 1886.

1m XIII 3 6

44 VII

Моръ, Ф.

Исторія земли. Геологія на новыхъ основа-
ніяхъ.

Перев. съ нѣмецкаго П.И.Шульгинъ.

Изд. Кн. пр:ца А.И.Глазунова.

Москва, 1868.

XVI+510.M.



12
XIII 3^b

442 X

Мунстеръ, графъ.

Новыя наблюденія надъ белемнитами.

32+I табл. М.

Спб., 1835.

2 in
XIII 3⁶

110 T

Мушкетовъ, И. В.

Геологическія изслѣдованія вдоль линіи Круго-байкальской жел. дор., произведенныя подъ общимъ руководствомъ проф. И. В. Мушкетова.

Вып. I. Спб., 1904. УП:ЗІІ. Съ I геол. картой, 2 табл. профилей, 10 табл. чертежей и 7 табл. автотипій. С.

Вып. II. Спб., 1910. Р. п. Съ 2 л. геол. картъ, 2 л. прод. разрѣза, 11 л. автотипій и 72 рис. въ текстѣ. С.

Мин-во Путей Сообщ.
Управленіе по сооруж.
жел. дорогъ.

44a III

У XIII₃⁶

Мушкетовъ, И.

Краткій отчетъ о геологическомъ путеше-
ствіи по Туркестану въ 1875 году.

124:4 табл.

Спб., 1876.

М.



1 / XIII 3 1/2

44a III

Мушкетовъ, И. В.

Матеріалы для изученія геогностическаго
строенія и рудныхъ богатствъ Златоустов-
скаго горнаго округа въ Южномъ Уралѣ.

УШ:231:3 табл.

М.



Спб., 1877.

XIII 3⁶

112 III

Мушкетовъ, И. В.

Памяти И. В. Мушкетова.

Сборникъ статей по геологiи, изданный друзьями и учениками И. В. Мушкетова, подъ ред. К. И. Богдановича и А. П. Герасимова.



ХП.310.1 карта. С.

Спб., 1905.

2 in / XIII 3 6

442 T

Мушкетовъ, И. В.

Туркестанъ.

Геологическое и орографическое описание по даннымъ, собраннымъ во время путешествій съ 1874 г. по 1880 г.

Томъ I, ч. I-II. Спб., 1886. XXVI+743+III табл. С.
Томъ II. Спб., 1906. XVI+348+I табл. С.



2 in / XIII 3 в

449 IV

Мушкетовъ, И. В.

Физическая геологія.

Изд. 2-е, знач. передѣланное.

- Томъ I. Спб., 1899. УШ:784:4 карты. С.
Томъ II, вып. I. Спб., 1903. 3 л.:360:4 карты. С.
Томъ II, вып. II. Спб., 1905. УП:/361 - 915/. С.

Изд. Института Инжен.
Путей Сообщенія Имп.
Александра I.

1 in
XIII 3 6

45 VII

Мюллеръ, I.

Основанія кристаллографіи, примѣненной къ
химіи.

Переводъ В. Ульянина.

69. М.

Москва 1862.

1 м XIII 3^б

УЧ а IX

Лауманн, К. Ф.

Основания мисралоги.

Перев. с нем. К. Медведовъ
Перев. издамъ подъ ред. А. Ушакова.

Съ герм.
VIII + 700 л.

Сид. 1860.

Неймайръ, М.

Исторія земли. Пер. со 2-го нѣм. изд.,
перер. и доп. В. Улигомъ, съ доп. по геоло-
гii Россii и библиографическимъ указателемъ
В. В. Ламанскаго и А. П. Нечаева, подъ ред.
А. А. Иностранцева. 1-2. С.-Петербургъ
1899-1900.

100 XIII 3^b

44a VII

Лераевъ

Криваямъ графiи ромбурскан
физическван и географско-климатскан.

Ср 262 рус. вг максито.

Изд. "Соврудтека."

v + 190 н.

Київъ 1907

100 XIII 3^b

44a VII

Гераев, А. В.

Минералогия.

Ср 298 рус. в. минералог.

Изд. "Совгудтукка"

VIII + 326 М.

Київ 1908.

136/IV

Герасев. А. В.

Минералогия.

2-е испр. и дополн. изд. Со 430 рис
СПб — Киев, 1922

С VIII — 367.

100 XIII

УЧУА II

Герасов, А. В. проф.

Минералогии и геологии для сред-
них учебных заведений.

С 301 рис. в тексте.

6-ое исправл. изд.

Изд. Типографская

небывающая.

X+219 М.

Киев 1914.

Нечаевъ, А. П.

Работа подземной воды. Очерки изъ жизни
и исторіи земли. Москва 1908. 103 с., илл..
(Библіотека для всѣхъ.)

15 / XIII 28

1/ XIII 36

Уча IX

Герасов, А. П.

Что говорят камни?

Жизнь минералов и их круговорот
в природе и в технике для само-
образования и совершенства.

С предислов. проф. А. А. Иностранцева.
2-е исправл. и знам. дополн. изд. А. Р. Давыдова.
С 226-го рис. в тексте.

XIV + 486 л.

Спб. 1908.

Тит
XIII 36

Нечаевъ, А. П.

188 VIII

Чудеса земли.

или рассказы о томъ, какія на землѣ происхо-
дятъ измѣненія и къ чему они ведутъ.

Съ 101 рисункомъ.

134. М.

Москва, 1911.

/1928.326/

№ XIII 3^б

Уча I

Докимент, В.

Минералы Богословского горного
округа.

(П.ч. часть описана по геологическим
исследованиям округа, производив-
шимся в 1894-99 годах.)

175 л.



Сев. 1901.

1/ XIII 36

127
Александр, С. Н.

Долина р. Сыры выше и ниже г.
Пензы, ер. Орловской и современной
улицы.

Вид. отсюда из м. XIX Изв. геолог. ком.

286-201+2 кармаша

Суд. 1900.

Никитинъ, С.

Послѣтретичныя отложенія Германіи въ ихъ отношеніи къ соотвѣтственнымъ образованіями Россіи. Спб. 1886.

XIII 3 6

Николаевъ, А. В.

Къ минералогіи Кыштымскаго горнаго округа.
I. Минералы Кыштымской и Каслинской дачъ.

См. Труды Геологическаго музея им. Петра
Великаго Имп. Акад. Наукъ, Томъ УІ, в. 7.
/Старый каталогъ/.

XIII³⁶ Гусеваевский, О. А. Заб.ос. 25 II кат А

Материал к музеевскому определению
Москвы.

/ Ученый Муз. ест. наук. Моск. - 1912. /

СНБ
1912.

Нонский М.

Ватарская Лука. (Ботани-
ческое издательство).

См. Труды Общ. Естественных наук при Импер.
Казанск. Универс. Т. XLV, вып. 4-6

XL + 768 + табл.

Казань 1913.

1 in) XII 3^b

44a - VII

О сортеях и сорганах.

Первого июля сего, до полн. зимы.
о русеях и сортеях и сорганах Полк.
Ласоловство.

174 н.

числ 1836.

У XIII 3 6

146 I

Обзоръ, Историческій,

дѣятельности Геологическаго комитета и
планъ работъ комитета на десятилѣтіе 1912-
1922 г.г.

56+2 карты.

С.

Спб., 1912.

1/ XIII 3 б

44^a VIII

Обитатель Моксаей по вопросу о
наградить землей в Сибирь с
законным 9 ноября 1906 г.

45-С.

Мурман 1907

XIII 34

44a
V

Обручевъ, В.А.

Закаспійская низменность—Геолог. и
орографич. очеркъ, по даннымъ собр. во
время экспедиции въ 1886—1887—1888 гг.

270+III табл.

Спб. 1890

М.



Ор. 3.

Теория.

Результаты из французского языка
рег. А. В. Набралова.

Том I - II.

Москва 1914.

Описанія къ картамъ золотыхъ приисковъ
Сибири и Урала : Енисейская губернія.
С.-Петербургъ, 1899.

Южно-Енисейскій горный округъ : (Канс-
кій округъ). 14 с. : 3 карты.

Южно-Енисейскій горный округъ : (Крас-
ноярскій округъ). 6 с. : 1 карта.

Описанія къ картамъ золотыхъ приискѣвъ
Сибири и Урала. С.-Петербургъ, 1899.

Енисейская губернія : Ачинско-Минусинс-
кій округъ : (Ачинскій округъ). 23 с. :
2 карты.

Семирѣченская область : Семипалатинско-
Семирѣченскій горный округъ : (Джаркентс-
кій уѣздъ). 2 с. : 1 карта.

Описанія къ картамъ золотыхъ приисковъ
Сибири и Урала.

Томская губернія : Томскій горный эк-
ругъ : (Маринскій округъ). С.-Петер-
бургъ, 1900. 55 с. : 2 карты.

¹
XIII 6

Ососковъ, П. А.

3.2 VIII

Жигули и известнякъ, которымъ мостятъ
улицы г. Самары.

123+у+/2/ стр., 12
вкл. л. 8:0.

Самара 1893.

XIII

Спб. инр. 1914

Отчет по геологическому
исследованию фосфоритовых
залежей под ред. проф. М. Савойлова
III. VI

Спб. 703

Москва 1914

Отчетъ о состояніи и дѣятельности
Геологическаго комитета

1904

1907-1909

1913

С.-Петербургъ, 1905-1914.

1/ XII 38



XIII^{3B} Огъръ

Чакр.ос. 26 IX

по геологическому изучению фосфоритовых
запасов. Докл. геол. проф. Симонова.

Вып. I Москва 1909. Вып. V Москва 1913.

Вып. III " " 1911. " " VI " " 1914.

" " IV " " 1912. " " VII " " 1915.

Исследования Кавказской геологической комиссии
по изучению фосфоритов.
Серия I.

Пабстъ и Зиппертъ

Минералогія и геология. Ч. I. Минералогія и петрографія. Пер. съ нѣм. Б. Е. Райкова. Ч. II. Геология и палеонтология. Пер. съ нѣм. С. К. Исакова. Подъ общ. ред. В. В. Битнера. Спб. 1906. 105, [3] с.

См. въ книгѣ: Гюнтеръ, С. Физическая географія.

XIII 3⁶



XIII 3¹⁶

44 а III

Павловъ, А. В.

Записка о геологическихъ изслѣдованіяхъ,
произведенныхъ по порученію Управленія по
постройкѣ Тимирязево-Нижегородской линіи
Общ. Моск.-Казанской ж. д. для выясненія при-
чинъ оползней и обваловъ на правомъ берегу
р. Оки близъ Нижняго-Новгорода.

II:2 табл. : I4:7 табл.

С.

Москва 1903.

XIII

149-III а.

Тавров А. П.

Географический очерк окрестностей
Москвы.

2-ое, дополн. издание. Москва 1941.

лл.

XIII 3⁶

442 III

Павловъ, А. П.

Конспектъ лекцій по исторической геологiи.

155:8:XVI табл.

С.

Москва 1902.

1/ XIII 3 4

44 а III

Павловъ, А. П.

Оползни Симбирскаго и Саратовскаго Повол-
жья.

69. С.

Москва 1903.

V XIII 3 8

136 IX

Павловъ, С.

Вулканы и землетрясенія.

УШ:425. М.

Спб., 1903.



XIII, 6

Павлова, М.

Описание ископаемых млекопитающих, собранных Русской полярной экспедицией въ 1900-1903 г.г.

См. Записки Импер. Академ. Наукъ, УШ с., Физ.-мат. отд.
XXI: I.

XIII 3⁶
Паркъ,

13⁶ Т. №1

Ледниковый, въ Люцернѣ.

40 стр. съ иллюстр
8:0

Цюрихъ б. г.

/1941.311/

XIII₃ 6

Перечень

424 а IX

золотопромышленныхъ районовъ Сибири и описаніе
пріисковхъ дорогъ.

Коммиссія для собранія и разработки свѣдѣній о
сибирской золотопромышленности и для состав-
ленія программы изслѣдованія золотоносныхъ
районовъ.

X:175:XII стр. + I
вкл. + I карта.
8:0

СПБ. 1901

Петцъ , Г.Г. фонъ

24 ^a VI

Геологич. описание юго-западной четверти 14-го листа VIII-го ряда девяти-верстной топографич. карты Томской губ. Спб. 1898.
См. Труды Геологич. Части Кабинета.

XIII 36.

Петць, Г.Г. фонъ

44 VI

Геологич. описаніе юго-восточной
четверти 13-го листа X-го ряда десяти-
верстной карты Томской губ. Спб. 1904.
См. Труды Геологич. части Кабинета.

XIII 36.

XIII₃⁶

Петць, Г., фонъ.

44-45

Матеріали къ познанію фауны девонскихъ отложеній окраинъ Кузнецкаго угленоснаго бассейна.

/4/ +394 стр. +12 вкл.

8:0

СПБ. 1901.

Полъновъ, Б.К.

22^a VIII

Геологич. описаніе сѣверо-зап.
четверти 15-го листа VIII-го ряда и
юго-зап. четверти 15-го листа VII ряда
десятиверстной карты Томской губ.
Спб. 1901.

XIII 36



Полъновъ, Б.К.

44 - VIII

Геологич. описаніе юго-зап. четверти
15-го листа VIII -го ряда десятиверстной
карты Томской губ. Спб. 1907.

XIII 36



Поляковъ, В.

Sl. 59-a-kst. 34

О механизмѣ вулканическихъ явленій. Москва
1908. [2], 46 с., 1 вкл.

1/ XIII 56

Потонье, Г.

ММ III

Палеонтологія растеній. Екатерино-
славъ 1903.

XIII 3 B



Прендель, Р.

188 VI

Лекції по общему курсу описательной
минералогіи. Изд. 1. Одесса 1904.

XIII 36



ХКГ 3 6

Пригоровскій, М.

Объ угляхъ и нѣкоторыхъ другихъ полезныхъ
ископаемыхъ Подмосковнаго бассейна.

Съ указателемъ мѣсторожденій угля.

2-е изд.

См. Матеріалы по общ. и прикл. геологіи.
Вып. 30.

/4/ 91 стр. 3 УШ табл.

1 л. фот.

4:0

5869-0-101224

Программа геолого-минералогического и горно-
заводского отдѣла политической выставки 1872
года. [Сост.] Г. Е. Щуровскаго. Москва 1870
20 с.

1/ X III 38



засѣданій присутствія геологич.
комитета по обсужденію вопроса объ
организациі почвенныхъ изслѣдованій
въ Россіи. Спб. 1887.

Прилож. къ Т. VI. Извѣстія геолог.
комит.

Протоколы

XI 21 22

собраний Имп. Минералогич. Общества
въ 1851 и 1852 годахъ. Спб. 1853.

XIII 36

Пуше

250 VI

Жизнь земли. (Очерки популярной геологии).
Перевелъ и дополнилъ Н. Ляминъ. (Съ 30 рисун-
ками). Спб. 1894. 164 с.

Полезная Библиотека

год / XIII с в

Пуше, проф.

ММ^а IX

Жизнь земли) Очерки популярной гео-
логии) Изд. 2. Спб. б. г.

XIII 3 B

Пфейфферъ, Г.В.

36 IV

Группы многогранниковъ.

Кіевъ 1903.

XIII 36



Пыляева, М.И.,

240 IV

Драгоценные камни, ихъ свойства, мѣстонахожденіе и употребленіе. 2-е изд., значительно дополненное. Спб. 1888. [4], 385, [1], 5 с.

1888 / XIII 36

Пэджа, Д.

22 ^a VIII

Философія геологiи.
перевели Крапоткины.

Съ англ.
Спб. 1867.

XIII 3 6



XIII₃

Ревуцкая, Е. Д.

Русскія мѣсторожденія исландскаго шпата.

См. Матеріалы для изученія естественныхъ
производительныхъ силъ Россіи, № 14.

Тексто, Эмзе.

Таблицы и карты.

Второй выпуск издания "Земля".
Перевод с франц. А. В. Мейера.

(вып. 150).

Москва 1912.

XIII³⁶

Ризположенскій, Р.

44 а VII

Описание коллекціи почвъ собранной въ
1894 году.

/2/ + VII + стр. 75-128.

Казань 1895.

У XIII 36

31 6 IV

Ризположенскій, Р.

Описаніе Пермскаго предуралья въ почвенномъ
отношеніи.

Выпуск I.

/2/ + 172 стр. 4:0.

Казань 1899.

У XIII 36

188 VI

Ризположенскій, Р.

Описание Пермской губернии въ почвенномъ
отношеніи.

Отчетъ Пермскому Губернскому Земству о поч-
венныхъ изслѣдованіяхъ.

С 2 —

282 + /2/ стр. + 2 вкл. 4:0.

Казань 1909

XIII 3⁶

Рязположенскій, Р.

44 а IV

Описание Симбирской губернии въ почвенномъ
отношеніи.

VII

~~XV~~ + 193 + /2/ стр. 4:0.

Казань 1901.

XIII 3⁶

44 а VII

Рязположенскій, Р.

Отчетъ о почвенныхъ изслѣдованіяхъ въ 1893 -
1895 г. г.

Департаменту Земледѣлія Министерства Земле-
дѣлія и Государственныхъ Имуществъ.

/3/ + LXIV + 157 стр. 4:0.


Казань 1895⁶.

XIII
Ризположенскій, Р.

44 а IV.

Очеркъ положенія, оро-гидрографическихъ,
геологическихъ и почвенныхъ условій Казанской
губерніи.

/3/ * 71 стр. * 4 вкл. 4:0. Казань 1895.



В. А. Д. XIII 3 в

Романовскій, Г. Д.

44 а II

Матеріали для геології Туркестанскаго края.

- Вып. I. Спб., 1878. УШ: I67 стр. : Таблицы I-XXIX,
табл. А, /31/ л. текста.
- Вып. II. Спб., 1884. /2/ : XII: I59 стр. : 23 табл.,
/28/ л. текста.
- Вып. III. Спб., 1890. /2/ : X: I65 стр. : 23 табл.,
/23/ л. текста.

Рюминъ, В. В.

22 ² IX

Практическая минералогія.
Кієвъ 1911.

Изд. 2.

XIII 26



Рябининъ, А.

Sl. P-661

Глауберова соль въ Россіи.

(Естественныя производительныя силы Россіи,
4:37).

Ibid. XIII 3 b

Сабанѣевъ, П. А.

44 VI

Драгоценные металлы.

Съ рисунками въ текстѣ.

Спб., 1880.



/2/ : 181. С.

XIII 36

Самойловъ, Як., проф.

ЦЧ^a IX

Введеніе въ кристаллографію.

Съ 204 рис. въ текстѣ.

Библіотека для самообразованія.

XXIV+209, 2 вкл.

8:0

Москва, 1906.

XIII₃⁶ Самойловъ, Як.

44^a III

Материалы къ кристаллографіи барита.

/2/+159.

8:0

Москва, 1901

XIII₃

Самойлова, Л. В.

Исторический очерк кинодела
в России.

См. материалы для изуч. ест. производств,
№ 12.

141. I. кт. В.

Самойловъ. Як.

Многочисленные фрески
Алжира и Туниса

Стр. 54.

Москва 1912

Самойловъ, Я. В.

Sl. P-661

СѢрнЫЙ колчеданъ.

(Естественныя производительныя силы Рос-
сіи, 4:19).

Самойловъ, Я. В. и Архангельскій, А. Д. SL.P-661

Фосфориты. Очеркъ фосфоритовыхъ мѣсторож-
деній Россіи.

(Естественныя производительныя силы Россіи,
4:25).



XIII

164-II

Вздорник из числа диаграмм
пятидесятых научной деятельности
Владимира Ивановича Вернад-
ского.

IV+291.

Москва. 1914.

XIII³⁶

Сборникъ

44^a VII

геологическихъ картъ, обнаженій и разрѣзовъ, принадлежащихъ къ "Геологическому описанію Евр. Россіи и хребта Уральскаго", сост. на основаніи наблюденій Родерика Импея Мурчисона Эдуарда Вернейля и графа Александра Кейзерлинга и перевод. въ англ. языка, съ прим. и дополн., Корпуса Горныхъ Инженеровъ Полковникомъ Александромъ Озерскимъ.

/2/ XVII табл. 4:0

Спб. 1849.

XIII 36

Сборникъ

132 I

изданъ Имп. С.-Петербургскимъ Минералогическимъ Обществомъ, въ память свершившагося пятидесятилѣтія его существованія, 7-го января 1867 года.

VIII+679+/2/+I2 табл.,
I порт. 8:0

Спб. 1867.
/1930.95I/.

XIII 3 4

132 III

Сборникъ

минералогическаго и геологическаго кабинетовъ
Императорскаго Московскаго Университета.
1916 г.

Москва 1916.

89.С.

/1930.817/

XIII 3 €

Свитальскій И, Н.

Серебро-свинцовыя мѣсторожденія сѣверо-
восточной части Нерчинскаго горнаго округа.

Съ рисунками и I картой.

См. Матеріалы по общ. и прикл. геологіи.
Вып. 36.

/4/ + 101 стр. + карта,
26 вкл. л. рис. 4:0

Святскій, И.

Драгоцѣнные камни. Изд. 2. С.-Петербургъ
[1902]. 184 с. (Полезная библиотѣка).

Севергинъ, В.

ММ ^а X

Опытъ минералогич. землеописанія
россійскаго государства. 1-2.
Спб. 1809.

XIII 36



Севергинъ, В.

2/2 a X

Начертаніе технологіи. минеральнаго
царства. 1. Спб. 1821.

XIII
38

Севергинъ, В.

75 XVI

Первыя основанія минералогіи.
1-2. Спб. 1798.

XIII 3 Q



XIII 38 Сергиев, А. С. Кат. о. 25 II кат. А.

О происхождении рабовладения ногз еноубово.

/ Извещіи Мин. Ст. Кат. Майер - 1912. /

Сиб
1912.

Синозерскій, М.

Краткій курсъ физической
Спб. 1908.

22^a VII

геологии.

XIII 36

XIII

159 IV

Сюта Г. С.

Наблюдения и изслѣдов. по Минерало-
гии и Литологии мѣсогорья.

VIII + 220

М.-ва 1917

Скиндеръ , В.А.

113 IX

Бронза ея природа и исторія съ древ-
нѣйшихъ временъ. Спб. 1908.

XIII 36



5100
XIII

1715

Омуровъ Н. П.

Трамунта Гердунска

287.

Мага 1916

XIII

Омьолово

140 VI
Н.Н.

Известное явление аль-
питузации во извержен-
ных горных породах.

291

М.ва 1913.

XIII

164-V.

Соболевъ Д.

Наброски по филологии гонимых
мусав.

Вязьма 1913.

191 + IX мадр.

Соболевъ, Н.Н.

31^a I 63

Къ геологіи сѣверо-западнаго края
Россіи. Вильна 1910.

XIII 06

Соколовъ

22^a VII

Атласъ изъ 40 таблицъ къ руководству
къ геогнозѣи. б.м.,б.г.

XIII 36



Соколовъ, В.Д.

22 а 1

Прошлое и настоящее земли.
Геологич. очерки. М. 1890.

XIII 36



Соколовъ, В. И.

950 III

Детальная геологическая карта Донецкаго
каменноугольнаго бассейна. Петроградъ 1915.
6, 207 с. 6 вкл.

1/ XIII 38

XIII 3 6

Соколовъ, Д.

Оренбургская кра.

См. Геологія Россіи. Т. III, ч. II, вып. 8.

Соколов. Д.

131X

Курсъ геодези. 1-3. Спб. 1839.

XIII 36

Соколовъ

22^a X

Дополненія къ минералогіи. Спб. 1838.

XIII 36

Соколовъ, Д.

22^a I

Руководство къ геогнози. 1.
Спб. 1842.

XIII / 38

Соколовъ, Дм.

29^a VII

Руководство къ минералогіи .
1-2. Спб. 1832, 1839.

XIII об



Соколовъ, Дм.

29^a VII

Руководство къ минералогіи.
1-3. Спб. 1832, 1839.

XIII 36

Соколовъ, Н.

2/2 а VIII

Геологич. изслѣдованія въ южной
части Мариупольскаго уѣзда Екатерино-
славской губ. Спб. 1899.

XIII 32

Соколовъ, Н.

22^a VII

Геологич. изслѣдованія въ Мелитопольскомъ , Днѣпровскомъ и Перекопскомъ уѣздахъ Таврической губ. б.м., б.г.

XIII 36

Соколовъ, Н.

22 а I

Гидрогеологич. изслѣдованія
по Херсонской губ. Спб. 1896.

XIII 36

Соколовъ, Н.А.

13^a VIII

Дюны, ихъ образованіе , развитіе и
внутренніе строеніе. Спб. 1884.

XIII 38



Соловьевъ, М.

22^a VII

Краткое руководство практической
минералогіи. Общая минералогія.
Екатеринбургъ 1895.

XIII 26



XIII

149 IV²

Соловьевъ М. С.

Элементарный учебникъ Мине-
ралогии и основаній Геологии.
7-е издание.

Рисъ VII+144

Рисъ 1914

Стойковичъ, А.

45 VII

О воздушныхъ камняхъ. Харьковъ 1807.

XIII 38

1 / XIII 3⁶
Стопневичъ, А. Д., Искюль, В. И.,

Овсяниковъ, Б. П.

Тихвинскій бокситель въ геологич., химико-минералогич. и техн. отношеніи.

Подъ ред. П. А. Земятченскаго.

/Съ одной геологич. картой/

См. Матеріалы для изуч. естеств. произв. силъ
Россіи, № 31.

/2/ : 74 стр.

4:0

Пгр., 1919.

XIII₃

Сушицкий, П. П.

Озерки месторождений вольфрамо-
вуда и оловянных руд, в России

См. материалы для изд. ссср. производ.
См. № 5

Таубе, орд. проф. бар.

25 I Knt. 7

Система междугосуд. права въ схематич.
изложеніи. Спб. 1909.

XIV 36

XIII 3¹

Тетяевъ, М. М.

Вольфрамовыя и оловянные мѣсторожденія
Ононъ-Борзинскаго района Забайкальской
области.

Отчетъ по командировкѣ 1916 г./

Съ 5 табл. и 41 рис. въ текстѣ.

См. Материалы по общ. и прикл. геологiи.
Вып. 32.

129 стр. + 5 табл.,
20 вкл. л.

4:0

XIII 36
Ильинское, В. М. Кавк. ос. 25 II br. st

Объяснение поверности иавовано поюка
вз Суисарской древне-вуканникой области
/ Огг. ошнес уз. "Ильинское Мин. Геологическое
Общества в Сербии и Венгрии. Том XXVIII
вып. 5. Огг. Белград и Мюнхен.

Ильинское.
1916.

Толмачевъ, И. П.

188 III

Геологическое описаніе Восточной
половины 15-го и Юго-зап. четверти
16-го листа VIII ряда десятиверстной
карты Томской губ. Спб. 1909.

XIII 36



Толмачевъ, И.П.

110 I кт.А.

Геологическій очеркъ окрестностей
озера Широ. Спб. 1901.

XIII 36

XIII 3 2

Толмачевъ, И. П.

Матеріалы къ познанію палеозойскихъ отло-
женій Сѣверо-Восточной Сибири.

См. Труды Геологическаго музея им. Петра
Великаго Имп. Акад. Наукъ. Томъ VI, вып. 5.
/Старый каталогъ/

Траутшольдъ, Г.

22^a VII

Основы геологіи.
М. 1875.

2: Палеонтологія.

XIII 26



Траутшальдъ, Г.

2/2^a VII

Основы геологіи. 1,
1877.

3. М. 1872,

XIII 36

Труды

ММ^а VII

перваго Всероссийскаго съѣзда дѣятелей
по практической геологiи. Спб. 1908.

XVII 36

Тутковскій, П.

132 III

Геологическія изслѣдованія вдоль
Кіево-Ковельской желѣзной дороги.
Отдѣльный оттискъ изъ 21 -го Извѣстія
Геологическаго Комитета. Спб. 1902.

XIII 22

XIII

171 IV

Пытковский П. А.
Теродунский острок. Лунской
(Удесский Восток I (1916))

(Лунское уд. земство)

848.

Київ

Тутковскій, П.А.

22^a VII

Ископаемая пустыни Сѣвернаго полу-
шарія. М. 1910.

XIII 36



Тутковскій, П.

13^a VII

Конечныя морены, валунныя полосы и
озы въ южномъ Полѣсьѣ. Кіевъ 1901.

XIII 38

Тюрихъ, Т.

110 V

Минеральное царство. Библиотека
Естествознанія 24. Спб. 1903.

XIII 26



Тютчевъ, И.

45 IX

Введеніе къ изученію кристаллографіи.
Спб. 1862.

XIII 33

Sl. 79-0-II83

Углеродистые отложения докембрия и
нижнего палеозоя и их рудоносность :
тезисы докладов Всесоюзного семина-
ра, Фрунзе, 11-13 октября 1978 г. /
ред. колл.: М. М. Адышев (отв. ред.)...
[и др.]. Фрунзе, 1978. 299 с.

13 / XIII 36

Усовъ, М.А.

Описание горныхъ породъ. См. Погра-
ничная Джунгарія. 2: 1.

XIII 38

Ушаковъ, А.

22^a X

Драгоценные камни въ промышленномъ
и минералогическомъ отношеніи. Спб. 1862.

XIII 3 4



Фавръ, И. В.

22^a VII

Мѣловыя окаменѣлости славяносербскаго
уѣзда Екатеринославской губ. Харьковъ
1903.

XIII 38

Фанъ деръ Белленъ

113

V

Золото и его оцѣнка.

М. 1905.

XIII 36



Федоровъ, Е.С., Никитинъ, В.В.

Богословскій горный округъ. Описаніе
въ отношеніи его топографіи, минералогіи,
геологіи и рудныхъ мѣсторожденіи.

Спб. 1901.

Федоровъ, Е.С.

22 a III

Геологическія изслѣдованія въ сѣверном
Уралѣ въ 1884 - 1886 г. Спб. 1890.

XIII 36

Федоровъ, Е.С.

22^a VIII

Курсъ кристаллографіи.
Спб. 1901.

Изд. 3.

XIII 36



Федоровъ, Е.С.

22^a III

Геологическія изслѣдованія въ
сѣверномъ Уралѣ въ 1887 - 1889 г.
Спб. 1898.

XIII 26

Федоровъ, Е. С.

О преподаваніи минералогіи въ высшихъ
учебныхъ заведеніяхъ и особенно въ Горномъ
институтѣ. С.-Петербургъ 1894. 12 с.



1327

XIII 3⁶
Федоровскій, С.

Почвенно-геологическій очеркъ Валдайскаго
уѣзда.

При участіи проф. К. Глинки.

Новгородъ 1901.

/4/ 86 стр.

4:0

/1941.415/

Феодосьевъ, Г. П.

132 III

Общедоступное изслѣдованіе минераловъ
съ указаніемъ ихъ примѣненій въ про-
мышленности. Спб. 1876.

XIII 26

Феодосьевъ, П.

№ 4 а VIII

Общедоступное изслѣдованіе минераловъ
съ указаніемъ ихъ примѣненій въ про-
мышленности. Спб. 1876.

XIII 26



Федотьевъ, П.П.

113 V

Техническій анализъ минеральныхъ
веществъ. Спб. 1906.

XIII 3 в

XIII_{3^b} Персмань, А.

Кавк.ос. 25 II кт.ет.

Ловие пѣи императори.

/оѣг. оѣицкѣ изъ гезурн. "Русская книга"/

Москва

1912.

Ферсманъ, А.Е.

Sl. P-661

Полевые шпаты.

(Естественныя производительныя силы Россіи,
4:28).

XIII³

Персманн, А. Э.

Русский всемирноизвестный сукнобав-
очный завод в Бундес-Кр. Кр. Кр.
веществе.

См. Намерянов для изг. ссм. урочн. в ссм.
№ 1.

Филлипсъ, А.

15^a VII

Способы добычи и статистика золота
и серебра. Спб. 1869.

XIII 38

Фишеръ, Г.

198

IV

Ориктогнозія, или описаніе всѣхъ иско-
паемыхъ веществъ, съ изъясненіемъ терми-
новъ. 1 М. 1818.

(XIV) 36

Фохтъ-фонъ, К. К.

Sl. P-661

Бокситъ, алунитъ, криолитъ и другія руды
алюминія.

(Естественныя производительныя силы Россіи,
4:32).

Фохтъ, К.

Руководство къ геологіи.

44 а IX

Спб. 1865.

XIII 36



Фуксъ, К. проф.

ММ а VIII

Таблицы для опредѣленія минераловъ.
Спб. 1909.

XIII 36



Харичковъ, К.В.

188 V

Минералогія углерода или Органическая
минералогія. Тифлисъ 1911.

XIII 3 B

XIII 3⁶
Хворова, И.В.

История развития средне- и верхнекаменно-
угольного моря западной части Московской
синеклизы

См.: Труды Палеонтологического Института
т.43..

Хлапонинъ, А.

22 а III

Геологическая карта Зейскаго золото-
носнаго района. Спб. 1905.

XIII св



XIII 3 6

Хлапонинъ, А.

Маршрутныя геологическія изслѣдованія въ
бассейнѣ р. Дубликана и верхняго теченія
р. Амгуни.

См. Изслѣдованія, Геологическія, въ золото-
носныхъ областяхъ Сибири. Амурско-
Приморскій золот. районъ. Вып. 23.

/8/+63 стр. + I карта

8:0

Цвијитх, Ј.

131 III

Живот дилувијалног Еордејског Језера.
Београд 1910.

XIII 36

Чермакъ, Г.

Учебникъ минералогіи.
Переводъ Г. Лебедева.

ЦЧ а У

Часть общая.
Спб. 1884.

XVII 38

XIII 3⁶

Черникъ, Г. П.

Къ минералогіи острова Борнео.

См. Труды Геологическаго музея им. Петра
Великаго Имп. Ак. Наукъ. Томъ УІ, в. 3.
/Старый каталогъ/

Чернышевъ, Ф.

Тиманскія работы, произведенныя въ 1889
году : (предварительный отчетъ) / Ф.

Чернышевъ. С.-Петербургъ, 1890. 44 с. :
ил., карта.

26.3

Гусевский Вр.

Материалы по познанию му-
неческого и петрографического
состояния гусевских отложений по-
западной России в связи с ва-
рским и гусевским гусевским
поясом. В 2 табл. и картой.

Чирвинскій, П.Н.

110 II

Искусственное получение минераловъ въ
XIX ст. Кіевъ 1903-1906.

XIII 3 B
XII

Чирвинскій, П.Н.

МЧ а VIII

Количественный минералогический и химический составъ гранитовъ и грейзеновъ.
М. 1911.

XIII 26

Урейнср, А.

Музеуманорие

Перелогъ съ муз. Б. М. Б.

Изг. Б. М. Габриша. Москва 1912.

Биз. 90 + XXX маш.

Штукенбергъ, А.А.

ММ а VII

Геологическій очеркъ береговъ Дона.
Спб. 1892.

XIII 36

Штукенбергъ, А.

22 а VIII

Геологическій очеркъ Крыма. Спб. 1873.

XIII 38

Штукенбергъ, А.

14 VII

Отчетъ геологическаго путешествія въ
Печорскій край. Спб. 1875.

XIII 36



Штукенбергъ, Александръ

Шк. № 2432

Отчетъ геологическаго путешествія въ
Печорскій Край и Тиманскую тундру. Спб. 1875.

x III в

Штурмъ, А.

251 III

Главныя основанія минералогіи. Съ 5-ю лито-
графированными рисунками. Спб. 1835. XX, [1], 487 с.,
5 л. табл.

12101 / XIII 3 6 -

Штурмъ, Антонъ

251 IV

Главныя основанія минералогіи или Начала ориктогнози. Съ нѣм. пер. Антонъ Штурмъ, съ Руководства къ Минералогіи Э.Ф.Глоккера и Таблицъ для опредѣленія Минераловъ сочиненія Ф.Кобеля, со включеніемъ Замѣнѣній и дополненій изъ разныхъ сочиненій и новыхъ свѣдѣній. Спб. 1835. XXIII, 487 с., У табл.

via / XIII 3 6



Штурмъ, А.

253 I

[Главные основаніи минералогіи]

Таблицы опредѣленія минераловъ посредствомъ простыхъ химическихъ опытовъ сухимъ и мокрымъ путемъ. Спб. 1835. [2], 44, [1] с.

XIII 3⁶

Щуровскій, Г.

12 III

Геологическое путешествіе по Алтаю.
М. 1846. Атласъ къ этому сочиненію. II/I

XIII 3e

III 36
Шуровскій И, Гр. Елф.

11a III

Готтг. Фишеръ фонъ-Вальдгеймъ, относительно
его заслугъ по минералогіи, геологіи и палеон-
тологіи.

Рѣчь, произн. по случаю празднованія столѣтней
годовщины его. 1771-1871.

и Москва 1871.

XIII 36
Эдельштейнъ, Я

132 I

Гидрогеологическое изслѣдованіе /изученіе под
земныхъ и родниковыхъ водъ/ Славяносербскаго
уѣзда Екатеринославской губ.

В.1. Харьковъ, 1895-1896. /2/ + 390 стр. + 6 вкл. кар
в.2. Харьковъ, 1895. /2/ + 182 стр. + XIV табл.

8:0

Эдельштейнъ, Я. С.

Геологическія изслѣдованія в западной
части Минусинскаго уѣзда, въ бассейнѣ
р. Абакана / Я. С. Эдельштейнъ.
С.-Петербургъ, 1911. 82 с. : илл.,
карта.

Эдельштейнъ, Я.С. и Герасимовъ

84 VI

Инструкція для изученія слѣдовъ древняго
оледѣненія въ Альпійскихъ странахъ.
Спб. 1909.

XIII 36

Эйхвальдъ, Эдуардъ

S. F. - 774.

Атласъ къ палеонтологѣи Россіи. Древній
періодъ. Спб. 1854. [2], XXIII табл.

Новый періодъ. Спб. 1850. [2], XIY табл.

vid / XIII 36.

187 VIII

Эйхвальдъ, Э.

Ориктогнозія преимущественно въ отношеніи
къ Россіи и съ присовокупленіемъ употребленія
минераловъ. Санктпетербургъ 1844. 377 с.

187 VIII 28

Эйхвальдъ, Э.

215 VI

Палеонтологія.

1

Спб. 1854.

XIV 36

Эйхвальдъ, Эдуардъ

44 II

Палеонтологія России. Спб. 1850. [2], 284 с.

~~1850~~

XIII 36.



1959: 2020

Эйхвальдъ, Э.

Палеонтологія Россіи.
Спб. 1861.

44 II

Древній періодъ.

XIII 36

Эйхвальдъ, Эдуардъ

250 IV

Полный курсъ геологическихъ наукъ. Преимущественно въ отношеніи къ Россіи. Ч.1-2

Спб. 1844-46

251d / XIII 3⁶

Эйхвальдь, Эдуардь

248 V

Полный курсъ геологическихъ наукъ преимущественно въ отношеніи къ Россіи.

2

Спб. 1846

15 / XIII 36

Энгельгардтъ, А.Н.

Фосфориты и сидерація.

45

V

Спб. 1891.

XIII 3 B



Эфронъ, Г.

24 а III

Механическое обогащеніе на Садонскомъ
рудникѣ. (на Кавказѣ) Спб. 1901.

XIII
— 3 B



Юдыцкій, Іосифъ

ЧЧ^а VIII

Горючія ископаемая ихъ происхожденіе,
образованіе и основы раціональной геологіи.
Изд. 2. Спб. 1895.

XIII эв

Якоби, Э.

НЧ а VIII

Монографія металла осмія.

Спб. 1863.

XIII 36

Якоби, Б.С.

22 а X

О платинѣ и употребленіи ея въ видѣ
монеты. Спб. 1860.

XIII 32



Яковлевъ, Н.Н.

Учебникъ палеонтологіи.

44-1
Спб. 1911.

XIV 36

Яковлевъ, Н.Н.

Учебникъ палеонтологіи.
Спб. 1910.

ММ IV

1-2

XIII 36

Яковлевъ, С.А.

ИЧ а III

Геологическое описаніе сѣверо-западной
четверти 15-го листа X-го ряда десяти-
верстной карты Томской губ. Спб. 1907.

XIII 36

XIII
3

Янишевскій, М.

Материалы къ изученію нижнекаменноугольной
фауны Ферганы.

См. Труды Геологическаго Комитета.
Новая серія. Вып. 162.

Ярошевскій, К.Ф.

22a VIII

Учебникъ минералогіи. Руководство
для учебн. заведен. Изд. 8. М. 1906.

XIII 36

я4/5

Периодические издания и серии

3^{сд} XIII 36

Sl. P. 593.

Творческий вестник, из-
даваемый под редакцией академика
Н. И. Андрусова.

I. I-й (1915) №№ 1-6.

" II (1916) №№ 1-4, 5-6 (1934.63)

" III (1917) №№ 1-6. (1934.63).

П-издатель.

XIII 36

Бжеровский

SP. P. 708.

по реперии и численности России.

Узавашки под рог. И. Крушяковича.

Иван I	(1895.)	Варшава	1896-1897..
" "	"	Добва Александрия	1897-1898..
" "	"	" "	1898-1899..
" "	"	" "	1900-1901..
" "	"	" "	1901-1902..

Verte!

17 / XIII, 6

Sl. P. 708.

Ежегодникъ

по геологiи и минералогiи Россiи.
Издаваемый подъ редакціей Н. Криштафовича.

Том III, вып. 4-9. 1898-99. / 1932. 649 /

" IV, вып. 10 / 1901 /

" V, вып. 4-9 / 1902 /

Новая Александрiя.

11/ XIII 36

Sl. P. 716.

Журналъ русскаго торговаго общества.

Подъ ред. председат. общ. А. К. Гроу-Меккер
Съ VII вѣн. секр. общ. П. С. Красильникова.

I 1901 Москва 1903 VIII 1908 Москва 1912

II 1902 " 1904 IX 1909 " 1913

III 1903 " 1905 X 1910 " 1914

IV 1904 " 1906 XI 1911 " 1915

V 1905 " 1906 XII 1912 " 1915

VI 1906 " 1908 XIII 1913 " 1916

4 / XIII₃ t .

Sl. P. 925.

Заметки горного инженера
Виктора Фрица Экамериды II

M. IV book. 1-5

" II " 2-5

" III " 3-5

" IV " 4, 5

" V " 1.

" VI " 1.

C.

Сл. П. 1907-14.

Записки Императорскаго минералогическаго общества.

Вторая серія. 50.
1915.

Петроградъ.

[1-49: Записки Императорскаго С.-Петербургскаго минералогическаго общества. Вторая серія.]

[51:1: Записки минералогическаго общества.
Вторая серія.]

Записки Императорскаго С.-Петербургскаго минералогическаго общества.

Вторая серия. 1-49.

1866-1912.

С.-Петербургъ.

Указатель. 1866-1884. [Сост.] Е.С.Федоровъ.

" 1885-1895. " Л.Н.Звѣринцевъ.

" 1896-1909. " П.В.Виттенбургъ.

[50: Записки Императорскаго минералогическаго
Общества. Вторая серия.]

Записки минералогического общества.

Вторая серия. 51:1.

1918.

Петроградъ.

[50: Записки Императорскаго минералогического общества. Вторая серия.]

[51:2: Записки Российскаго минералогического общества. Вторая серия.]

1) XIII.36

Sl. P. 1088.

Известия геологического комитета.
Указатель с 1882 по 1914 г.

183 л.

Тамбовград.

34 in + 7 cm XII 43

Sl. P. 1088

Частъ въ времени северна екава конумена

III. I end 1882	III. X end 1891	III. XIX end 1900	III. XXVI end 1907
II " 1883	XI " 1892	XX " 1901	XXVII " 1908
III " 1884	XII " 1893	XXI " 1902	XXVIII " 1909
IV " 1885	XIII " 1894	XXII " 1903	XXIX " 1910
V " 1886	XIV " 1895	XXIII " 1904	XXX " 1911
VI " 1887	XV " 1896	XXIV " 1905	XXXI " 1912
VII " 1888	XVI " 1897	XXV " 1906	XXXII " 1913
VIII " 1889	XVII " 1898		XXXIII " 1914
IX " 1890	XVIII " 1899		XXXIV " 1915

328X XXIV № 1-658-9 end 1915
1915/1916/1920
811

XIII, 30 Uzbrucija

—S.P. 1088.

Београдског Кампеја

1915. Година XXXIV N: 10 Брп. 1915.

1916. " " XXXV N: N: 2-5, 8-10 Брп. 1916.

1917. " " XXXVI N: N: 1-4, 8-10 Брп. 1917-18.г.

1918. " " XXXVII N: N: 2-10 Брп. 1920.

1919. " " XXXVIII N: N: 1-10 Брп. 1923-25.г.

1920. " " XXXIX N: N: 1-10 Брп. 1922-24.г.

Verba

Материалы для геологии Кавказа.

Геологическое описание Апшеронскаго полуострова Бакинской губернии и окрестностей Навтлуга Тифлисской губернии / Л. Бацевичъ, кн. Цулукидзе. Тифлисъ, 1881. Вып. 3 (71, XIII, 25 с. : илл., карты).

Матеріалы для геологіи Кавказа.

Геологическое описаніе частей Горійскаго и Душетскаго уѣздвѣ Тифлисской губерніи и Шаропанскаго уѣзда Кутаисской губерніи / А. Сорокинъ. Тифлисъ, 1879.
Вып. 1 (188 с. : илл., карта..)

12/ XIII 3e

Матеріалы для геологіи Кавказа.

Геологическое описаніе частей Горійскаго и Душетскаго уѣздовъ Тифлисской губерніи и части Рачинскаго уѣзда Кутаисской губерніи / С. Симоновичъ, А. Сорокинъ. Тифлисъ, 1880. Вып. 2 (62, 106 с. илл., карта.).

17/ XIII 36

Материалы для геологии Кавказа.

Геологическое описание частей Кутаисской губернии и Сухумского отдѣла / С. Симоничъ, Л. Бацевичъ, А. Сорокинъ.
Тифлисъ, 1877. 96, 50, 95 с. : илл.,
2 карты.

14/ XIII 2/10

Материалы для геологіи Кавказа.

Геологическое описаніе частей Сигнах-
скаго и Тифлискаго уѣздовъ Тифлисской
губерніи / Л. Бацевичъ, С. Симонъвичъ.
Тифлисъ, 1878. 48, 17, 69 с. : илл.,
2 карты.

Материалы для геологии Кавказа. Тифлисъ,
1886.

1. Къ геологии Тифлисской губернии / А. Сорокинъ, С. Симоновичъ. 29 с.
- 2-3. Къ геологии Кутаисской губернии / А. Сорокинъ, С. Симоновичъ. 15, 47 с. : илл.

Материалы для геологии Кавказа.

[Материалы и изслѣдованія] / Л. Бацевичъ,
А. Сорокинъ, С. Симонович. Тифлисъ,
1885. 26 с. : карты.

для геології Кавказа. Тифлісь 1878,
1877, Геологич. описаніе. 1-3. Тифлісь
1879, 1880, 1881. Тифлісь 1885. Изслѣ-
дованіе 1879-1882 годовъ. Тифлісь 1886.
Серія 2. кн. 1-2, 4-6. 1887-1888, 1890-92.
Серія 2. кн. 10. 1896. Серія 3. кн. 1, 5-
-10. Серія 4. 2-3. Тифлісь 1896, 98, 1903,
1905, 1909, 1910, 1911, 1915.



13/ XIII₃ 6

Матеріали

112 III

для геології Кавказа.

- | | | | |
|----------|-----|----|---------------------|
| Серія 2. | кн. | I. | 1887. |
| " | " | " | 2. 1888/1930. 252/ |
| " | " | " | 4. 1890./1930. 252/ |
| " | " | " | 5. 1891./1925. 6/ |
| " | " | " | 6. 1892./1925. 7/ |

М.

Тифлісь.

verte!

12 in / XIII₃^b

Sl. P-1499 ~~44a~~V

Материалы для истории России

Узд. Учен. Сводского Музея имени Обух.

III. I	Свод 1869 М	III. VIII	Свод 1878 М
" II	" 1870 "	" IX	" 1880 "
" III-IV	" 1871-72 М	" X	" 1881 "
" V	" 1873 М	" XI	" 1883 "
" VI	" 1875 "	" XII	" 1885 "
" VII	" 1877 "	" XIII-XIV	" 1889-90 М.

fortsätten

8 in / XIII³⁶

forts 44a
SL.P-1499

Материалы генеральной России

Узд. Уин. Суд-скаго министерства оудс.

III XV	Суд 1892 М.	III XVIII	Суд 1905 М.
" XVI-XVII	" 1893-5 М.	" XIX	" 1908 М.
" XVIII-XX	" 1897-9 М.	" XXIV	" 1909 М.
XXI	" 1904 М.	" XXV	" 1912 М.

vente!

lin/ XIII₃^b

176 V

Материалы к познанию
Антропогенескаго емпорсия Россійск. Им.

Труд. кр. Bulletin de la Société Impériale des Na-
turalistes de Moscou

B. I. Москва 1899 г

" II " 1903 "

" III " 1911 "

" IV. " 1913 "

XIII 36
Материалы

170 IV

по общей и прикладной геологии.

Вып. 4. Пгр., 1916.

Вып. 5. Пгр., 1917./1941.721/

Геологический Комитет.

4:0

XIII 3^e

2. Материалы Продолжение

170 IV

по общей и прикладной геологии.

12

Вып. 22. Пгр., 1916./1936. 21/

Вып. 23. Пгр., 1918./1941. 721/

17

Геологич. Комитетъ.

4:0



Verla

11) XIII 3 6

SP. P. 1088

Библиотека,

Русская Геологическая.

Подъ ред. С. Никитина.

За	1885.	Спб.	1886.	/1930.	804/
"	1886.	Спб.	1887.	"	"
"	1887.	Спб.	1888.	"	"
"	1888.	Спб.	1889.	"	"
"	1889.	Спб.	1890.	"	"
"	1890.	Спб.	1891.	"	"

Приложеніе къ
Извѣстіямъ Геолог. Ком.
Комитета.

М.



нетъ!

Русская геологическая библиотѣка.

издаваемая Геологическимъ Комитетомъ.

За	1885	г.	Спб.	1886.	1894	г.	Спб.	1895.
"	1886	г.	"	1887.	1895	г.	"	1896.
"	1887	г.	"	1888.	1896	.	"	1897.
"	1888	г.	"	1889.	1897	г.	"	1901.
"	1889	г.	"	1890.	1898	г.	"	1914.
"	1890	г.	"	1891.	1899	г.	"	1916.
"	1891	г.	"	1892.				
"	1892	г.	"	1893.				
"	1893	г.	"	1894.				

XIII 3⁶

Русская исполнительская Будни-
онка.

Сек. Старый Камаров: Револ-
юционная Буднионка.

XIII 36

Труды Геологического Комитета

SX. P. 2649.

Т. XIV:2

Т. I: I, 2, 3	СПб	I883, I884, I884
" 4	"	I885 / I880-808
II: №1-2	"	I885
" " 3	"	I886
" 4-5	"	I887
III: 1	"	I885
" 2	"	I886
" 3	"	I887
" 4	"	I889

XIII₃₆

Продолжение
Труды Геологического

Сх. Р. 2649.
Комитета

Т. IX: 3 Спб 1894 (1930.808)
" " : 4-Спб 1895
" " : 5 " 1899
" X: 1 " 1890
" " 2 " 1893
" " 3 " 1895
" XI: 1 " 1889
" " : 2 " 1891
" XII: I-3 " 1892-1915
" XIII: 2-4 " 1894, 1913

XIII 36

S.P. 2652.

Труды Геологического Музея
имени Петра Великого Имп. Академии Наук

Т. I: вып. I-5

"II:" I-7

"III:" I-5

"IV : I-7

-У: I-4

"VI: 3, 5, 7 (I9I2-I3 (I934.52)

"VII: 5-6

"VIII: 7-I4

СПб I907 ---

Его Императорскаго Величества

- Т. I:1-3 Спб I896
" II:1-3 " "
" III:1-2 и посл.
" IV:
" V Спб I902
"VI: 1-2 " I904-07
"VII
"VIII:1-2 Пгр I915

XIII 36

Труды

Sl. P. 2727.

минералогического общества въ Санктъ-
Петербургѣ.

Ч. I. съ XVII чертежами. Спб. 1830.

2) XIII 36

164 II

Труды

второго Всероссийского съезда дѣятелей по
практической геологiи и развѣдочному дѣлу
состоявшагося съ 26 дек. 1911 г. по 4 янв.
1912 г.

Вып. I. Спб. 1913. II+XX+223. С./1930.813/
Вып. II. " 1914. II+189. С./1930.816/

XIII 3⁶

159-VI.

Труды Второго Всероссийского
съезда геологов на практиче-
ской геологии и разведочному
делу состоявшегося с 26-го де-
кабря 1911 г. по 4-ое янв. 1912 года в
С.-М.мо. - Вып. I-й. С.-М. 1912

Вып. IV + 223.