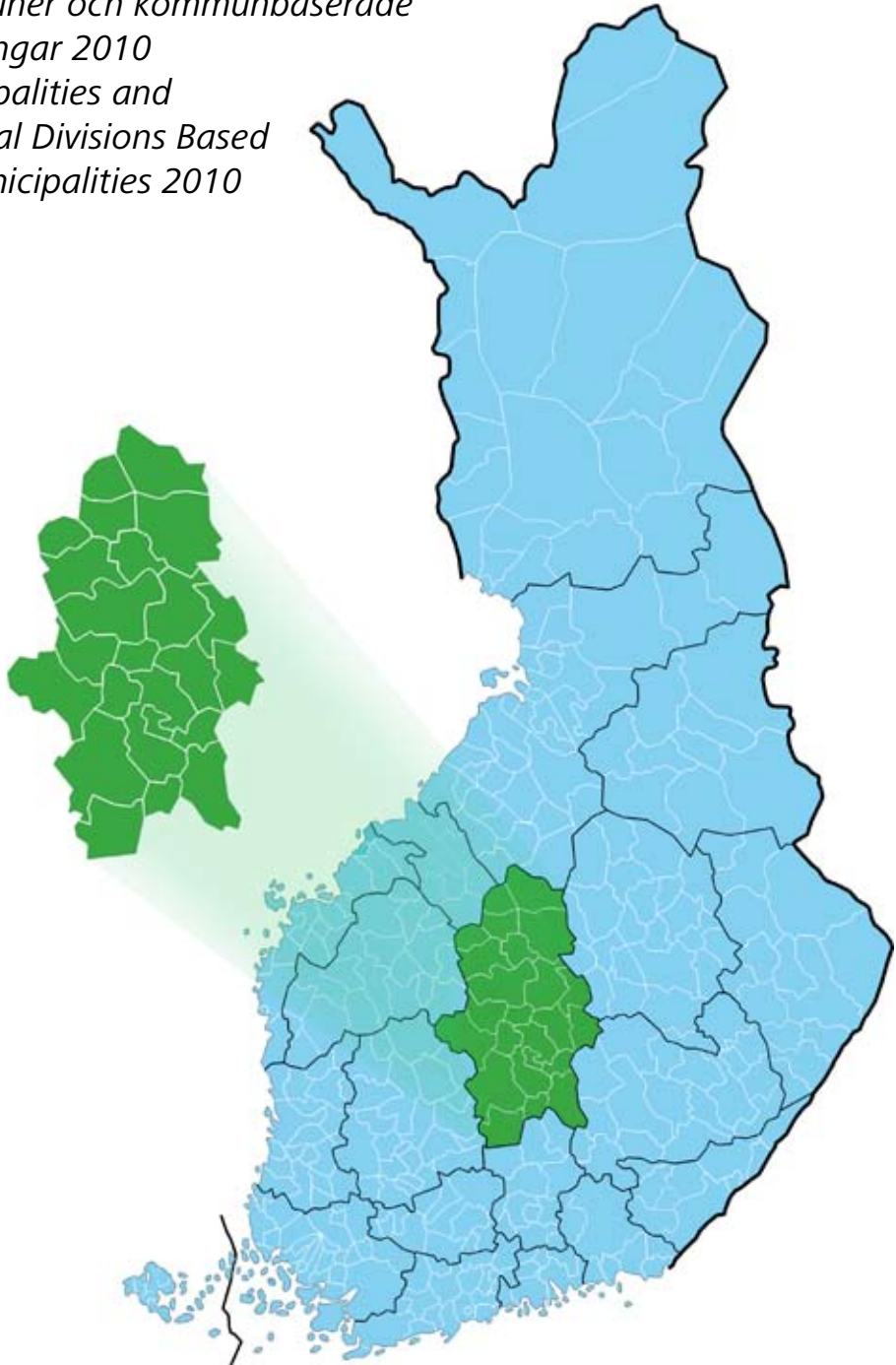


Kunnat ja kuntapohjaiset aluejaot 2010

*Kommuner och kommunbaserade
indelningar 2010
Municipalities and
Regional Divisions Based
on Municipalities 2010*



Kunnat ja kuntapohjaiset aluejaot 2010

Kommuner och kommunbaserade indelningar 2010

Municipalities and Regional Divisions Based on Municipalities 2010

Tiedustelut – Förfrågningar – Inquiries:

*Kari Seppä
Anne Väänänen
(09) 17 341*

*sähköposti: luokitukset@tilastokeskus.fi
www.tilastokeskus.fi/luokitukset*

© 2010 Tilastokeskus – Statistikcentralen – Statistics Finland

*Tietoja lainattaessa lähteenä on mainittava Tilastokeskus.
Uppgifterna får lånas med uppgivande av Statistikcentralen som källa.
Quoting is encouraged provided Statistics Finland is acknowledged as the source.*

*ISSN 1797-5646
= Käsikirjoja
ISBN 978-952-244-258-1 (pdf)
ISBN 978-952-244-226-0 (print)*

Alkusanat

Kunnat ja kuntapohjaiset aluejaot 2010 -julkaisussa esitellään yleisimmät tilastoissa käytettävät kuntapohjaiset alueluokitukset. Käsikirja sisältää kuntajaon lisäksi seutukunnat, maakunnat, suuralueet, aluehallintovirastot (AVI), elinkeino-, liikenne- ja ympäristökeskukset (ELY-keskukset), tilastollisen kuntaryhmityksen sekä kielisuhdeluokituksen. Vuoden 2010 alusta voimaan astuneen aluehallinnon uudistuksen myötä käsikirjasta on poistettu läänijako sekä työvoima- ja elinkeinokeskukset, jotka on korvattu aluehallintovirastoilla ja elinkeino-, liikenne- ja ympäristökeskuksilla. Käsikirjassa ei enää myöskään julkaista tilastollisia työssäkäyntialueita tai kuntamuotoluokitteluun perustuvaa luetteloa kaupungeista ja muista kunnista.

Erilaisten luokitusten ja tunnusjärjestelmien julkaisemisen tarkoituksena on edistää tilastojen käsitteellistä selkeyttä ja vertailukelpoisuutta. Tilastoinnin lisäksi kuntien luokitusjärjestelmä soveltuu käytettäväksi myös muissa tietojärjestelmissä.

Alueluokituksia sekä tätä julkaisua koskevia tiedusteluja ja kehittämissuhteita otta-
vat vastaan Kari Seppä, p. (09) 1734 3572, ja Anne Väänänen, p. (09) 1734 2695.

Kunnat ja kuntapohjaiset aluejaot 2010 -julkaisun sisältämät luokitukset ovat saatavilla myös Tilastokeskuksen Internet-sivuilla osoitteessa www.tilastokeskus.fi/luokitukset.

Helsingissä tammikuussa 2010

Kari Lehto

Riitta Poukka

Förord

I publikationen *Kommuner och kommunbaserade indelningar 2010* presenteras de vanligaste kommunindelningar som används inom statistik. Handboken innehåller utöver kommunindelningen också de ekonomiska regionerna, landskapen, storområdena, regionförvaltningsverken (RFV), närings-, trafik- och miljöcentralerna (ELY-centralerna), den statistiska kommungrupperingen samt den språkliga indelningen. I och med regionförvaltningsreformen, som trädde i kraft i början av år 2010, ingår länsindelningen samt arbets- och näringscentralerna inte längre i handboken. De har ersatts med regionförvaltningsverken samt närings-, trafik- och miljöcentralerna. Pendlingsområdena och den förteckning över städer och andra kommuner som baserar sig på indelning-

en efter kommunform ingår inte heller längre i handboken.

Syftet med publiceringen av olika klassificeringar och kodsystém är att göra statistiken begreppsmässigt klarare och mer jämförbar. Systemet för kommunindelning kan utöver i statistikföring också användas i andra datasystem.

Vi tar gärna emot frågor och förbättringsförslag som gäller de regionala indelningarna och denna publikation. Vänligen tag kontakt med Kari Seppä, tfn (09) 1734 3572, eller Anne Väänänen, tfn (09) 1734 2695.

Klassificeringarna i publikationen *Kommuner och kommunbaserade indelningar 2010* finns också på Statistikcentralens webbplats på adressen www.tilastokeskus.fi/luokitukset.

Helsingfors i januari 2010

Kari Lehto

Riitta Poukka

Foreword

The publication *Municipalities and Regional Divisions Based on Municipalities 2010* presents the most commonly used regional classifications based on municipalities applied in statistics. In addition to the division into municipalities, the handbook also includes sub-regional units, regions, major regions, Regional State Administrative Agencies (AVI), Centres for Economic Development, Transport and the Environment (ELY Centres), the statistical grouping of municipalities and the language distribution. Due to the regional administration reform that took effect as of the beginning of 2010, the publication no longer contains provinces or centres of employment and economic development which have been replaced by Regional State Administrative Agencies and Centres of Economic Development, Transport and the Environment. Likewise the handbook no longer includes statisti-

cal travel-to-work areas or contains a list of urban and other municipalities by type of municipality.

The purpose in publishing classifications and identification systems is to improve the conceptual coherence and comparability of statistical data. This system of classification into municipalities is such that it can as easily be applied in other information systems as in statistical systems.

All inquiries on regional classifications and on this publication as well as comments are welcome and can be addressed to Mr Kari Seppä, tel. +358 9 1734 3572 or Ms Anne Väänänen, tel. +358 9 1734 2695.

The data in this issue of the *Municipalities and Regional Divisions Based on Municipalities 2010* handbook are also available on Statistics Finland's Internet pages under www.stat.fi/classifications.

Helsinki, January 2010

Kari Lehto

Riitta Poukka

Sisällys – Innehåll – Contents

Alkusanat	3
Förord	4
Foreword	5
Johdanto	9
Inledning	13
Introduction	17

Taulukot – Tabeller – Tables

1. Suuralueet (NUTS 2) – Storområdena (NUTS 2) – Major regions (NUTS 2)	22
2. Maakunnat – Landskapen – Regions	24
3. Seutukunnat – De ekonomiska regionerna – Sub-regional units	26
4. Aluehallintovirastot (AVI) – Regionförvaltningsverken (RFV)– Regional State Administrative Agencies (AVI)	28
5. Elinkeino-, liikenne- ja ympäristökeskukset (ELY-keskukset) – Närings-, trafik- och miljöcentralerna (ELY-centralerna) – Centres for Economic Development, Transport and the Environment (ELY Centres)	30
6. Tilastollinen kuntaryhitys – Statistisk kommungruppering – Statistical grouping of municipalities	32
7. Kielisuhde – Språklig indelning – Language distribution	34
8. Kunnat aakkos- ja numerojärjestyksessä – Kommunerna i alfabetisk ordning och i nummerordning – Alphabetical and numerical classification of municipalities	37
9. Kunnat suuralueittain, maakunnittain ja seutukunnittain – Kommunerna efter storområde, landskap och ekonomisk region – Municipalities by major region, region and subregional unit	49
10. Kunnat maakunnan ja tilastollisen kuntaryhityksen mukaan – Kommunerna efter landskap och statistisk kommungruppering – Municipalities by region and statistical grouping of municipalities	55
11. Kunnat aluehallintoviraston mukaan – Kommunerna efter regionförvaltningsverken – Municipalities by Regional State Administrative Agencies	61
12. Kunnat ELY-keskuksittain – Kommunerna efter ELY-centralen – Municipalities by ELY Centre	66

Kartat – Kartor – Maps

1. Suuralueet (NUTS 2) – Storområdena (NUTS 2) – Major regions (NUTS 2)	23
2. Maakunnat – Landskapen – Regions	25
3. Seutukunnat – De ekonomiska regionerna – Sub-regional units	27
4. Aluehallintovirastot (AVI) – Regionförvaltningsverken (RFV) – Regional State Administrative Agencies (AVI)	29
5. Elinkeino-, liikenne- ja ympäristökeskukset (ELY-keskukset) – Närings-, trafik- och miljöcentralerna (ELY-centralerna) – Centres for Economic Development, Transport and the Environment (ELY Centres)	31
6. Tilastollinen kuntaryhitys – Statistisk kommungruppering – Statistical grouping of municipalities	33
7. Kielisuhde – Språklig indelning – Language distribution	35

Liitteet – Bilagor – Appendices

1. Lakkautetut kunnat aakkosjärjestyksessä – Upplösta kommuner i alfabetisk ordning –
Abolished municipalities in alphabetical order 71
2. Lakkautetut kunnat lakkauttamisjärjestyksessä – Upplösta kommuner i den ordning
de upplösts – *Abolished municipalities in order of abolition* 79
3. Kuntien nimenmuutokset aakkosjärjestyksessä – Kommunernas namnändringar i
alfabetisk ordning – *Changed names of municipalities in alphabetical order* 87
4. Kuntien nimenmuutokset muutosajankohdan mukaan – Kommunernas namnändringar
efter ändringstidpunkt – *Name changes of municipalities according to time of change* 89
5. Suomen NUTS-alueet – NUTS-regionerna i Finland – *NUTS regions of Finland* 91
6. Vuoden 2009 kuntaliitokset – Kommunsammanslagningar år 2009–
Municipal merges in 2009 92

Kunnat ja kuntapohjaiset aluejaot 2010

Johdanto

Kunnat ja kuntapohjaiset aluejaot 2010 -käsikirja sisältää kuntajaon lisäksi seutukunnat, maakunnat, suuralueet, aluehallintovirastot (AVI), elinkeino-, liikenne- ja ympäristökeskukset (ELY-keskukset), tilastollisen kuntaryhmittelyn ja kielisuhdeluokituksen. Aluehallintovirastot ja elinkeino-, liikenne- ja ympäristökeskukset korvaavat vuoden 2010 alusta läänijaon sekä työvoima- ja elinkeinokeskukset. Mukana on lisäksi luettelo kuntien nimenmuutoksista ja lakkautetuista kunnista liitoskuntiin sekä taulukko Suomen NUTS-alueista.

Kunnat, seutukunnat, maakunnat ja tilastollinen kuntaryhmittely ovat ensisijaiset Suomen tilastotoimessa käytettävät alueluokitukset.

Taulukko 1:
Alueiden määrä Suomessa vuonna 2010

Kuntia	342
Suuralueita	5
Maakuntia	20
Seutukuntia	71
Aluehallintovirastoja	7*
Elinkeino-, liikenne- ja ympäristökeskuksia	16*

* Ml. Ahvenanmaan valtionvirasto (AVI) ja Ahvenanmaa (ELY-keskus)

Kunnat

Kunta on tietyn alueen ja sen asukkaiden muodostama yhteisö. Kunta on rajoiltaan määrätty alue niin, että kunkin kunnan toiminta kohdistuu sen alueeseen, siellä asuviin ja oleskeleviin ihmisiin ja siellä tapahtuvaan toimintaan. Uusien kuntien perustamisesta päättää valtioneuvosto ja uusista kuntanumeroista valtiovaraministeriön kuntaosasto.

Vuonna 1995 voimaan tullut kuntalaki¹ tuntee virallisena kuntamuotona vain kunnan,

mutta kunta voi käyttää kaupunki-nimitystä, jos se itse katsoo täyttävänsä kaupunkimaiselle yhdyskunnalle asetettavat vaatimukset.

Kunnat ja kuntapohjaiset aluejaot -käsikirjan vuoden 2010 painoksesta löytyvät myös edellisen vuoden kuntamuutokset. Vuoden 2009 liitoskunnat ja niistä muodostetut uudet kunnat on lueteltu liitteessä 6.

Maakunnat

Maakunta on alue, johon kuuluvat kunnat muodostavat toiminnallisesti ja taloudellisesti sekä alueen suunnittelun kannalta tarkoituksemukaisen kokonaisuuden. Maakuntien liitot huolehtivat alueensa kuntien edunvalvonnasta ja toimialueensa alueellisesta kehittämisestä.

Maakuntien lukumäärästä, alueista ja nimistä päättää valtioneuvosto asianosaisia maakuntien liittoja ja kuntia kuultuaan. Maakuntien suomen- ja ruotsinkieliset nimet on virallistettu valtioneuvoston päätöksellä 26.2.1998, ja ne astuivat voimaan 1.3.1998. Englanninkielisissä nimissä Tilastokeskus noudattaa sisäasiainministeriön suositusta².

Kun maakunnan nimeen yhdistetään yleiskäsitteenä sana maakunta, on rakenne seuraava: Etelä-Pohjanmaan maakunta – landskapet Södra Österbotten – (the) region of South Ostrobothnia.

Seutukunnat

Seutukunnat ovat kahden tai useamman kunnan muodostamia aluekokonaisuuksia, jotka on määritelty aluepoliittisen tukialuejaon perusalueiksi. Seutukuntien muodostamisen kriteereinä on käytetty kuntien välistä yhteistyötä, työssäkäyntiä ja liikenneyhteyksiä³.

1 Kuntalaki 17.3.1995/365.

2 Sisäasiainministeriö 4.1.1999, Dnro 4/32/98.

3 Laki alueiden kehittämisestä 602/2002.

Seutukuntajako otettiin käyttöön vuonna 1994. Työ- ja elinkeinoministeriö vahvistaa seutukuntajaon, mutta seutukunnat päättävät itse nimitystään. Seutukuntien ruotsinkielisistä nimistä ei ole virallista päätöstä tai suositusta. Tilastokeskus on käyttänyt seutukuntanimien ruotsinnoksissa pääsääntöisesti kuntien kielisuhteeseen perustuvaa käytäntöä. Tilastokeskus ja työ- ja elinkeinoministeriö ovat sopineet käytettävistä seutukuntatunnuksista.

Kun seutukunnan nimeen yhdistetään yleiskäsitteenä sana seutukunta, on rakenne seuraava:

Helsingin seutukunta – Helsingfors ekonomiska region – (the) sub-regional unit of Helsinki.

Aluehallintovirastot (AVI)

Valtion aluehallintoyksikköinä toimivat aluehallintovirastot aloittivat toimintansa 1.1.2010. Aluehallintovirastojen lukumäärästä, toimialueista, nimitystä ja toimipaikoista säädetään valtioneuvoston asetuksella. Aluehallintovirastojen yleishallinnollinen ohjaus kuuluu valtiovarainministeriölle, ja niiden toiminnallisesta ohjauksesta vastaavat muut ministeriöt kukin omilla toimialoillaan.¹ Virallinen aluehallintovirastojen lukumäärä on 6. Tässä käsikirjassa aluehallintovirastojen joukkoon luetaan myös Ahvenanmaan valtionvirasto, joka hoitaa Ahvenanmaalla vastaavia tehtäviä kuin aluehallintovirastot Manner-Suomessa.

Aluehallintovirastoilla on viisi vastuualuetta: peruspalvelut, oikeusturva ja luvat; työsuojelu; ympäristöluvut; pelastustoimi ja varautuminen sekä poliisitoimi. Ahvenanmaan maakunnassa on vastaavana valtionhallinnon viranomaisena Ahvenanmaan valtionvirasto.

Kun aluehallintoviraston nimeen yhdistetään yleiskäsitteenä sana aluehallintovirasto, on rakenne seuraava:

Etelä-Suomen aluehallintovirasto –
Södra Finlands regionförvaltningsverk –

Southern Finland Regional State Administrative Agency.

Elinkeino-, liikenne - ja ympäristökeskukset (ELY-keskukset)

Elinkeino-, liikenne- ja ympäristökeskukset aloittivat toimintansa 1.1.2010. Ne muodostuvat maakunnista ja maakuntien yhdistelmästä. Keskuksien ovat valtion elimiä ja hoitavat entisten työ- ja elinkeinokeskusten, alueellisten ympäristökeskusten, tiepiirien ja lääninhallitusten täytäntöönpano- ja kehittämistehtäviä. Elinkeino-, liikenne- ja ympäristökeskusten yleishallinnollinen ohjaus kuuluu työ- ja elinkeinoministeriölle.² ELY-keskusten virallinen lukumäärä on 15. Luokituksen alueellisen kattavuuden vuoksi on tässä käsikirjassa otettu ELY-keskuksiin kuudentenatoista alueena mukaan Ahvenanmaa.

Kun elinkeino-, liikenne- ja ympäristökeskuksen nimeen yhdistetään yleiskäsitteenä lyhenne ELY-keskus, on rakenne seuraava:

Pirkanmaan ELY-keskus – Birkalands ELY-central – Pirkanmaa ELY Centre.

Tilastollinen kuntaryhmitys

Tilastokeskuksessa kehitetty tilastollinen kuntaryhmitys on ollut käytössä vuodesta 1989 lähtien. Se kuvaa kuntia kaupunkimaisuuden ja maaseutumaisuuden mukaan, ja kunnat jaetaan siinä taajamaväestön osuuden ja suurimman taajaman väkiluvun perusteella kaupunkimaisiin, taajaan asuttuihin ja maaseutumaisiin kuntiin. Luokitus perustuu viimeisimmän taajamarajauksen (vuodelta 2005) mukaiseen taajamaväkitietoon.

Tilastollisen kuntaryhmittelyn tarkempi määrittely löytyy taulukosta 6.

1 Laki aluehallintovirastoista, 20.11.2009. Valtioneuvoston asetus aluehallintovirastoista, 20.11.2009.

2 Laki elinkeino-, liikenne- ja ympäristökeskuksista, 20.11.2009. Valtioneuvoston asetus elinkeino-, liikenne- ja ympäristökeskuksista, 20.11.2009.

Kielisuhde

Kielisuhde jakaa kunnat yksikielisiin suomen- tai ruotsinkielisiin kuntiin sekä kaksikielisiin kuntiin, joissa enemmistön kieli voi olla joko suomi tai ruotsi. Näin luokkia on yhteensä neljä. Valtioneuvosto määrää kuntien suomen-, ruotsin- tai kaksikielisyydestä kymmeneksi vuodeksi kerrallaan. Viimeisin päätös koskee vuosia 2003–2012¹.

Suuralueet ja NUTS-luokitus

Suuralueita on Suomessa viisi. Suuraluejako perustuu Euroopan parlamentin ja neuvoston NUTS-luokitusasetukseen².

NUTS³ -luokitus on kolmitasoinen hierarkkinen alueluokitus, jota käytetään Euroopan unionin tilastovirastoon Eurostatiin lähetettävissä tilastoissa. NUTS-luokituksen taso 1 tarkoittaa Suomen kohdalla jakoa Manner-Suomeen ja Ahvenanmaahan. NUTS 2 -taso vastaa kansallista suuraluejakoa ja NUTS 3 maakuntajakoa. NUTS-asetuksen mukaisesti EU:n yhteistä tilastollisten alueiden luokitusta NUTSia tarkistetaan enintään kerran kolmessa vuodessa. Suomen NUTS 1–3 -aluetasojen luokitukset ja Eurostatin niistä käyttämät koodit esitetään liitteessä 5.

Suomalaisissa tietojärjestelmissä ja tilastoinnissa käytetään kansallisia aluekoodistoja, kuten valtiovarainministeriön kuntaosaston antamaa kunnanumerointia ja kansallisia maakuntakoodeja.

Kun suuralueen nimeen yhdistetään yleiskäsitteenä sana suuralue, on rakenne seuraava: Itä-Suomen suuralue – Östra Finlands storområde – (the) major region of Eastern Finland.

Muutokset 1.1.2010 lähtien

Kunnat

Himanka (095) ja Kalajoki (208) yhdistyivät. Uuden kunnan nimi on Kalajoki, ja sen kunnanumero on 208.

Lappeenranta (405) ja Ylämaa (978) yhdistyivät. Uuden kunnan nimi on Lappeenranta, ja sen kunnanumero on 405.

Liljendal (424), Loviisa (434), Pernaja (585) ja Ruotsinpyhtää (701) yhdistyivät. Uuden kunnan nimi on Loviisa, ja sen kunnanumero on 434.

Noormarkku (537) ja Pori (609) yhdistyivät. Uuden kunnan nimi on Pori, ja sen kunnanumero on 609.

Seutukunnat

Himanka (095) liitettiin Kalajoen kuntaan (208), jolloin entisen Himangan kunnan alue siirtyi Kokkolan seutukunnasta (162) Ylivieskan seutukuntaan (177).

Orivesi (562) siirtyi Ylä-Pirkanmaan seutukunnasta (069) Tampereen seutukuntaan (064).

Hämeenkyrö (108) siirtyi Luoteis-Pirkanmaan seutukunnasta (061) Tampereen seutukuntaan (064).

Juuka (176) siirtyi Pielisen Karjalan seutukunnasta (125) Joensuun seutukuntaan (122).

Heinola (111), Sysmä (781) ja Hartola (081) siirtyivät Heinolan seutukunnasta (072) Lahden seutukuntaan (071), jolloin Heinolan seutukunta lakkaa olemasta.

Siikalatvan seutukunnan (175) nimi muuttui Haapaveden-Siikalatvan seutukunnaksi. Seutukuntanumero pysyi muuttumattomana.

Seutukunnan 153 nimi on Sydösterbotten.

1 Valtioneuvoston asetus virka- ja itsehallintoalueiden kielellisestä jaotuksesta vuosina 2003–2012, 19.12.2002/1174.

2 Euroopan parlamentin ja neuvoston asetus (EY) N:o 1059/2003. Komission asetus (EY) N:o 105/2007.

3 Nomenclature des Unités Territoriales Statistiques; tilastollisten alueyksiköiden nimikkeistö.

Maakunnat

Himanka (095) liitettiin Kalajoen kuntaan (208), jolloin entisen Himangan kunnan alue siirtyi Keski-Pohjanmaan maakunnasta (16) Pohjois-Pohjanmaan maakuntaan (17).

Läänit

Aluehallintovirastot (AVI) korvasivat läänit.

TE-keskukset

Elinkeino-, liikenne- ja ympäristökeskukset (ELY-keskukset) korvasivat työvoima- ja elinkeinokeskukset.

Tilastollinen kuntaryhmitys

Loviisan (434) kuntaryhmitys muuttui Kaupunkimaisesta kunnasta (1) Taajaan asutuksi kunnaksi (2).

Inledning

Handboken *Kommuner och kommunbaserade indelningar 2010* innehåller utöver kommunindelningen också de ekonomiska regionerna, landskapen, storområdena, regionförvaltningsverken (RFV), närings-, trafik- och miljöcentralerna (ELY-centralerna), den statistiska kommungrupperingen och den språkliga indelningen. Regionförvaltningsverken samt närings-, trafik- och miljöcentralerna ersätter indelningen i län samt arbetskrafts- och näringscentralerna fr.o.m. början av år 2010. I handboken finns också en förteckning över kommunernas namnändringar och de upplösta kommunerna inkl. de kommuner de har slutits till samt en tabell över Finlands NUTS-områden.

Kommunerna, de ekonomiska regionerna, landskapen och den statistiska kommungrupperingen är de viktigaste områdesindelningar som används inom statistikväsendet i Finland.

Tabell 1:
Antal områden i Finland år 2010

Kommuner	342
Storområden	5
Landskap	20
Ekonomiska regioner	71
Regionförvaltningsverk	7*
Närings-, trafik- och miljöcentraler	16*

* Inkl. Statens ämbetsverk på Åland (RFV) och Åland (ELY-central)

Kommuner

En kommun är ett samhälle som bildas av ett visst område och dess invånare. En kommun är till sina gränser ett begränsat område på så sätt att varje kommuns verksamhet inriktas på det egna området, på de personer som bor och vistas där och på verksamheten i kommunen. Statsrådet beslutar om inrättandet av nya kom-

muner och kommunavdelningen vid finansministeriet om de nya kommunnumren.

Den kommunallag¹ som trädde i kraft år 1995 känner som officiell kommunform bara kommunen, men kommunen kan använda benämningen stad, om den själv anser sig uppfylla de krav som ställs på ett urbant samhälle.

I handboken *Kommuner och kommunbaserade indelningar 2010* finns också föregående års kommunändringar. En förteckning över de sammanslagna kommunerna år 2009 och de nya kommuner som bildades av dem finns i bilaga 6.

Landskap

Ett landskap är ett område där kommunerna bildar en ändamålsenlig helhet beträffande verksamhet och ekonomi samt områdets planering. Landskapsförbunden har hand om kommunernas intressebevakning inom området och om den regionala utvecklingen.

Statsrådet fattar beslut om antalet landskap, om områdena och namnen efter att ha hört de berörda landskapsförbunden och kommunerna. Enligt statsrådets beslut 26.2.1998 om landskap trädde de officiella namnen på landskapen i kraft på finska och svenska 1.3.1998. När det gäller namnen på engelska följer Statistikcentralen inrikesministeriets rekommendation.²

Då allmänbegreppet landskap kombineras med namnet på landskapet, är strukturen på svenska följande:

landskapet Södra Österbotten.

Ekonomiska regioner

De ekonomiska regionerna är områden, som består av två eller flera kommuner och som definierats som basområden för den regionalpolitiska stödområdesindelningen. Som krit-

1 Kommunallagen 17.3.1995/365.

2 Inrikesministeriet 4.1.1999, Dnr 4/32/98.

erier för bildandet av ekonomiska regioner har man använt samarbete, sysselsättning och trafikförbindelser mellan kommunerna¹.

Indelningen i ekonomiska regioner började användas år 1994. Arbets- och näringsministeriet fastställer indelningen i de ekonomiska regionerna, men regionerna bestämmer själva om sina namn. Officiella beslut eller rekommendationer om de ekonomiska regionernas svenskspråkiga namn finns inte. Vid översättningen av namnet på områdena till svenska har Statistikcentralen utgått från språkförhållandet i kommunen. Statistikcentralen och arbets- och näringsministeriet har kommit överens om vilka beteckningar som skall användas för de ekonomiska regionerna.

Då allmänbegreppet ekonomisk region kombineras med namnet på regionen, är strukturen på svenska följande:

Helsingfors ekonomiska region.

Regionförvaltningsverken (RFV)

Regionförvaltningsverken som fungerar som statens regionala förvaltningsenheter inledde sin verksamhet 1.1.2010. I fråga om antalet regionförvaltningsverk och deras verksamhetsområden, namn och verksamhetsställen föreskrivs genom förordning av statsrådet. Finansministeriet sköter den allmänna administrativa styrningen av regionförvaltningsverken och övriga ministerier svarar för styrningen av regionförvaltningsverkens verksamhet inom de egna verksamhetsområdena.² Det officiella antalet regionförvaltningsverk är 6. I handboken räknas också Statens ämbetsverk på Åland till regionförvaltningsverken. Ämbetsverket sköter motsvarande uppgifter på Åland som regionförvaltningsverken i Fasta Finland.

Regionförvaltningsverken har fem ansvarsområden: basservicen, rättsskyddet och tillstånden; arbetarskyddet; miljötillstånden;

räddningsväsendet och beredskapen samt polisväsendet. I landskapet Åland är motsvarande myndighet inom statsförvaltningen Statens ämbetsverk på Åland.

Då allmänbegreppet regionförvaltningsverk kombineras med namnet på regionförvaltningsverket är strukturen på svenska följande:

Södra Finlands regionförvaltningsverk

Närings-, trafik- och miljöcentralerna (ELY-centralerna)

Närings-, trafik- och miljöcentralerna (ELY-centralerna) inledde sin verksamhet 1.1.2010. De består av landskap och landskapssammanslagningar. Centralerna är statliga organ och sköter de f.d. arbets- och näringscentralernas, de regionala miljöcentralernas, vägdistriktens och länsstyrelsernas verkställighets- och utvecklingsuppgifter. Arbets- och näringsministeriet sköter den allmänna administrativa styrningen av närings-, trafik- och miljöcentralerna.³ Det officiella antalet ELY-centraler är 15. I handboken har Åland tagits med bland ELY-centralerna som ett sextonde område med tanke på den regionala täckningen.

Då förkortningen ELY-central kombineras med namnet på närings-, trafik- och miljöcentralen är strukturen på svenska följande:

Birkalands ELY-central

Statistisk kommungruppering

Den statistiska kommungruppering som utvecklats vid Statistikcentralen har varit i bruk sedan år 1989. Där indelas kommunerna på basis av tätortsbefolkningens andel och folkmängden i den största tätorten i urbana kommuner, tätortskommuner samt landsbygdskommuner. Indelningen grundar sig på uppgifterna om tätortsbefolkningen i den senaste tätortsavgränsningen (från år 2005).

1 Lag om regional utveckling 602/2002.

2 Lag om regionförvaltningsverken, 20.11.2009. Statsrådets förordning om förvaltningsverken, 20.11.2009.

3 Lag om närings-, trafik- och miljöcentralerna, 20.11.2009. Statsrådets förordning om närings-, trafik- och miljöcentralerna, 20.11.2009.

En mer detaljerad definition av den statistiska kommungrupperingen finns i tabell 6.

Språklig indelning

Språkförhållandet indelar kommunerna i enspråkigt finska eller enspråkigt svenska kommuner samt tvåspråkiga kommuner, där flertalets språk är finska eller svenska. Grupperna är därmed sammanlagt fyra. Statsrådet beslutar om kommunerna skall anses vara finsk- eller svenskspråkiga eller tvåspråkiga. Beslutet gäller för tio år i sänder. Det senaste beslutet gäller åren 2003–2012¹.

Storområdena och NUTS-indelningen

I Finland finns det fem storområden. Indelningen i storområden bygger på Europaparlamentets och rådets förordning om NUTS-indelningen².

NUTS³ -indelningen är en hierarkisk områdesindelning i tre nivåer och den används i statistik som levereras till EU:s statistikbyrå Eurostat. Nivå 1 i NUTS-indelningen avser för Finlands del en indelning i Fasta Finland och Åland. NUTS 2-nivån motsvarar den nationella storområdesindelningen och NUTS 3 landskapsindelningen. Enligt NUTS-förordningen justeras NUTS, EU:s gemensamma klassificering av statistiska områden, högst vart tredje år. Finlands NUTS-områdesindelning på nivåerna 1–3 och de koder som Eurostat använder för dem presenteras i bilaga 5.

I finländska datasystem och i statistikföring används nationella områdeskoder, t.ex. kommunnumrering och nationella landskapskoder som getts av kommunavdelningen vid finansministeriet.

Då allmänbegreppet storområde kombineras med namnet på storområdet, är strukturen på svenska följande:

Östra Finlands storområde.

Ändringar 1.1.2010

Kommuner

Himanka (095) och Kalajoki (208) sammanslogs. Namnet på den nya kommunen är Kalajoki och kommunnumret är 208.

Villmanstrand (405) och Ylämaa (978) sammanslogs. Namnet på den nya kommunen är Villmanstrand och dess kommunnummer 405.

Liljendal (424), Lovisa (434), Pernå (585) och Strömfors (701) sammanslogs. Namnet på den nya kommunen är Lovisa och dess kommunnummer är 434.

Norrmark (537) och Björneborg (609) sammanslogs. Namnet på den nya kommunen är Björneborg och dess kommunnummer är 609.

Ekonomiska regioner

Himanka (095) anslöts till Kalajoki kommun (208) och området för den tidigare kommunen Himanka överfördes från Karleby ekonomiska region (162) till Ylivieska ekonomiska region (177).

Orivesi (562) överfördes från Övre Birkalands ekonomiska region (069) till Tammerfors ekonomiska region (064).

Tavastkyro (108) överfördes från Nordvästra Birkalands ekonomiska region (061) till Tammerfors ekonomiska region (064).

Juuka (176) överfördes från Pielisen Karjala ekonomiska region (125) till Joensuu ekonomiska region (122).

Heinola (111), Sysmä (781) och Hartola (081) överfördes från Heinola ekonomiska region (072) till Lahtis ekonomiska region (071), varvid Heinola ekonomiska region upphör att existera.

Namnet Siikalatva ekonomiska region (175) ändrades till Haapavesi-Siikalatva ekonomiska region. Numret på den ekonomiska regionen är oförändrat.

1 Statsrådets förordning om den språkliga indelningen av ämbetsdistrikt och självstyrelseområden under åren 2003–2012, 19.12.2002/1174.

2 Europaparlamentets och rådets förordning (EG) nr 1059/2003. Kommissionens förordning (EG) nr 105/2007.

3 Nomenclature des Unités Territoriales Statistiques; nomenklatur för statistiska regionala enheter.

Namnet på ekonomiska regionen 153 är Sydösterbotten.

Landskap

Himanka (095) anslöts till Kalajoki kommun (208) och området för den tidigare kommunen Himanka överfördes från landskapet Mellersta Österbotten (16) till landskapet Norra Österbotten (17).

Län

Länen ersattes av regionförvaltningsverken (RFV).

TE-centraler

Arbetskrafts- och näringscentralerna ersattes av Närings-, trafik- och miljöcentralerna (ELY-centralerna).

Statistisk kommungruppering

Lovisa kommungruppering ändrades från Urban kommun (1) till Tätortskommun (2).

Introduction

The *Municipalities and Regional Divisions Based on Municipalities 2010* handbook covers, in addition to the division into municipalities, sub-regional units, regions, major regions, Regional State Administrative Agencies (AVI), Centres for Economic Development, Transport and the Environment (ELY Centres), the statistical grouping of municipalities and the language distribution. As of the beginning of 2010, Regional State Administrative Agencies, and Centres for Economic Development, Transport and the Environment replace provinces, and employment and economic development centres. Furthermore, the handbook lists changed names of municipalities, abolished municipalities and the municipalities which they were annexed to, and contains a table of Finnish NUTS areas.

The division into municipalities, regions, sub-regional units and the statistical grouping into municipalities are the principal regional classifications used in Finland's official statistics.

Table 1:
Number of units in Finland in 2009

Municipalities	342
Major regions	5
Regions	20
Sub-regional units	71
Regional State Administrative agencies	7*
Centres for Economic Development, Transport and the Environment	16*

* Incl. State Department of Åland (AVI) and Åland (ELY Centre)

Municipalities

A municipality is a community formed of a certain area and its inhabitants. A municipality has specified boundaries so that the activity of each municipality concerns its area, the

people living and staying there and the activity taking place there. The Government makes decisions on the establishment of new municipalities and the Ministry of Finance's Department for Municipal Affairs decides on new municipality codes.

The Local Government Act¹ that entered into force in 1995 recognises only the municipality as the official type of municipality but any municipality may use the designation 'urban municipality' if it considers it fulfils the requirements set for an urban municipality.

The *Municipalities and Regional Division Based on Municipalities 2010* handbook also contains information about the previous year's municipality changes. Annex 6 contains a list of the municipalities annexed in 2009 and the new municipalities formed of them.

Regions

A region is an area in which the municipalities form an operationally and economically functional whole for the development of the area. Regional councils are responsible for supervising the interests of the municipalities in the area and for the regional development of their territory.

The Government determines the number, areas and names of regions after consulting the regional councils and municipalities concerned. The Finnish and Swedish names of regions were granted official status by the Government decision of 26 February 1998 and they entered into force on 1 March 1998. In the English names of regions Statistics Finland complies with the Ministry of the Interior's recommendation².

When the general term region is used with a name, the English construction will be as follows:

(the) region of South Ostrobothnia.

1 Local Government Act of 17 March 1995/365.

2 Ministry of the Interior, dated 4 January 1999, No. 4/32/98.

Sub-regional units

Sub-regional units consist of aggregates of two or more municipalities that have been defined as the basic regions in the determination of regional subsidies in the regional policy. The criteria used in determining the sub-regional units were those of intermunicipal co-operation, commuting and traffic connections¹.

The division into sub-regional units was introduced in 1994. The Ministry of Employment and the Economy confirms the division into sub-regional units but the sub-regional units themselves determine their names. There is no official decision or recommendation about Swedish-language names for the sub-regional units. Statistics Finland has followed a practice based on the language distributions of municipalities in translating the names of the sub-regional units into Swedish. Statistics Finland and the Ministry of Employment and the Economy have agreed on the codes available for sub-regional units.

When the general term sub-regional unit is used with a name, the English construction will be as follows:

(the) sub-regional unit of Helsinki.

Regional State Administrative Agencies (AVI)

Regional State Administrative Agencies which function as regional administrative units of the State became effective on 1 January 2010. The number, operative areas, names and establishments of the Regional State Administrative Agencies are set out in a Government Decree. The Ministry of Finance is in charge of the general administrative direction of the Regional State Administrative Agencies while their practical oper-

ations are directed by other ministries in their respective branches of government.² There are officially six Regional State Administrative Agencies. State department of Åland, which performs the same functions on the Åland Islands as Regional Administrative State Agencies do on Mainland Finland, is included in this handbook among the Regional Administrative State Agencies.

The Regional State Administrative Agencies have five areas of responsibility: basic public services, legal rights and permits; occupational health and safety; environmental permits; fire and rescue services and preparedness; and police. In the Region of Åland the respective State administration authority is State Department of Åland.

When the general term regional state administrative agency is used with a name, the English construction will be as follows:

Southern Finland Regional State Administrative Agency

Centres for Economic Development, Transport and the Environment (ELY Centres)

Centres for Economic Development, Transport and the Environment (ELY Centres) became effective on 1 January 2010. They are comprised of regions and combinations of regions. The centres are government organs and perform the enforcement and development tasks of former employment and economic development centres, regional environmental centres, road districts and state provincial offices. The Ministry of Employment and the Economy is in charge of the general administrative direction of the centres of economic development, transport and the environment.³ There are officially 15 Centres for Economic Development, Trans-

1 Act on Regional Development 602/2002.

2 Act on Regional State Administrative Agencies, 2011.2009. Government decree on Regional State Administrative Agencies, 20.11.2009.

3 Act on Centres for Economic Development, Transport and the Environment, 20.11.2009. Government decree on Centres for Economic Development, Transport and the Environment,, 20.11.2009.

port and the Environment. For the sake of regional coverage of the classification, Åland is included in this handbook as the 16th area among the Centres of Economic Development, Transport and the Environment.

When the general term centre of economic development, transport and the environment is used with a name, the English construction will be as follows:

Pirkanmaa ELY Centre

Statistical grouping of municipalities

The statistical grouping of municipalities designed by Statistics Finland has been in use since 1989. It describes municipalities by their degree of urbanisation and divides them by the proportion of the population living in urban settlements and by the population of the largest urban settlement into urban, semi-urban and rural municipalities. The classification is based on data about the population living in urban settlements according to the latest definition of urban settlements (from 2005).

A more exact definition of the statistical grouping of municipalities is presented in Table 6.

Language distribution

The language distribution classifies municipalities into monolingual Finnish-speaking or Swedish-speaking municipalities and into bilingual municipalities where the language of the majority can be either Finnish or Swedish. Thus there are four language categories. The Government determines for ten years at a time whether municipalities are Finnish-speaking, Swedish-speaking or bilingual. The current decision (19 December 2002) is effective between the years 2003 and 2012¹.

Major regions and NUTS classification

There are five major regions in Finland. The division of major regions is based on the Regulation of the European Parliament and of the Council on NUTS classification².

NUTS³ is a three-level hierarchical regional classification used in statistics supplied to the Statistical Office of the European Communities, Eurostat. In Finland NUTS level 1 refers to the division into Mainland Finland and Åland. NUTS level 2 corresponds to the national division into major regions and NUTS level 3 the division into regions. According to the NUTS Regulation, amendments to the European Union's common classification of territorial units for statistics (NUTS) will not be made more frequently than every three years. Finland's classification of NUTS levels 1 to 3 and the codes used for them by Eurostat are presented in Appendix 5.

Finnish information systems and statistics compilation utilise national regional codes, such as numerical municipality codes issued by the Ministry of Finance's Department for Municipal Affairs and national region codes.

When the general term major region is used with a name, the English construction will be as follows:

(the) major region of Eastern Finland.

Changes as of 1 January 2010

Municipalities

Himanka (095) and Kalajoki (208) were united. The name of the new municipality is Kalajoki and the municipality code is 208.

Lappeenranta (405) and Ylämaa (978) were united. The name of the new municipi-

1 Government decree on the language division of administrative and autonomous districts from 2003 to 2012, dated 19 December 2002/1174.

2 Regulation (EC) of the European Parliament and Council No. 1059/2003. Commission Regulation (EC) No. 105/2007.

3 Nomenclature des Unités Territoriales Statistiques; Nomenclature of Statistical Territorial Units.

pality is Lappeenranta and the municipality code is 405.

Liljendahl (424), Loviisa (434), Pernaja (585) and Ruotsinpyhtää (701) were united. The name of the new municipality is Loviisa and the municipality code is 434.

Noormarkku (537) and Pori (609) were united. The name of the new municipality is Pori and the municipality code is 609.

Sub-regional units

Himanka (095) was annexed to the municipality of Kalajoki (208) and the area of the former municipality of Himanka moved from the sub-regional unit of Kokkola (162) to that of Ylivieska (177).

Orivesi (562) was moved from the sub-regional unit of Ylä-Pirkanmaa (069) to that of Tampere (064).

Hämeenkyrö (108) was moved from the sub-regional unit of Luoteis-Pirkanmaa (061) to that of Tampere (064).

Juuka (176) was moved from the sub-regional unit of Pielisen Karjala (125) to that of Joensuu (122).

Heinola (111), Sysmä (781) and Hartola (081) were moved from the sub-regional unit of Heinola (072) to that of Lahti (071) whereby the sub-regional unit of Heinola ceases to exist.

The name of the sub-regional unit of Siikalatva (175) was changed to that of Haapavesi-Siikalatva. The sub-regional unit code remained unchanged.

The name of sub-regional unit 153 is Sydösterbotten.

Regions

Himanka (095) was annexed to the municipality of Kalajoki (208) and the area of the former municipality of Himanka moved from the region of Central Ostrobothnia (16) to that of North Ostrobothnia (17).

Provinces

Regional state administrative agencies (AVI) replaced provinces.

Employment and economic development centres

Centres for economic development, transport and the environment (ELY Centres) replaced employment and economic development centres.

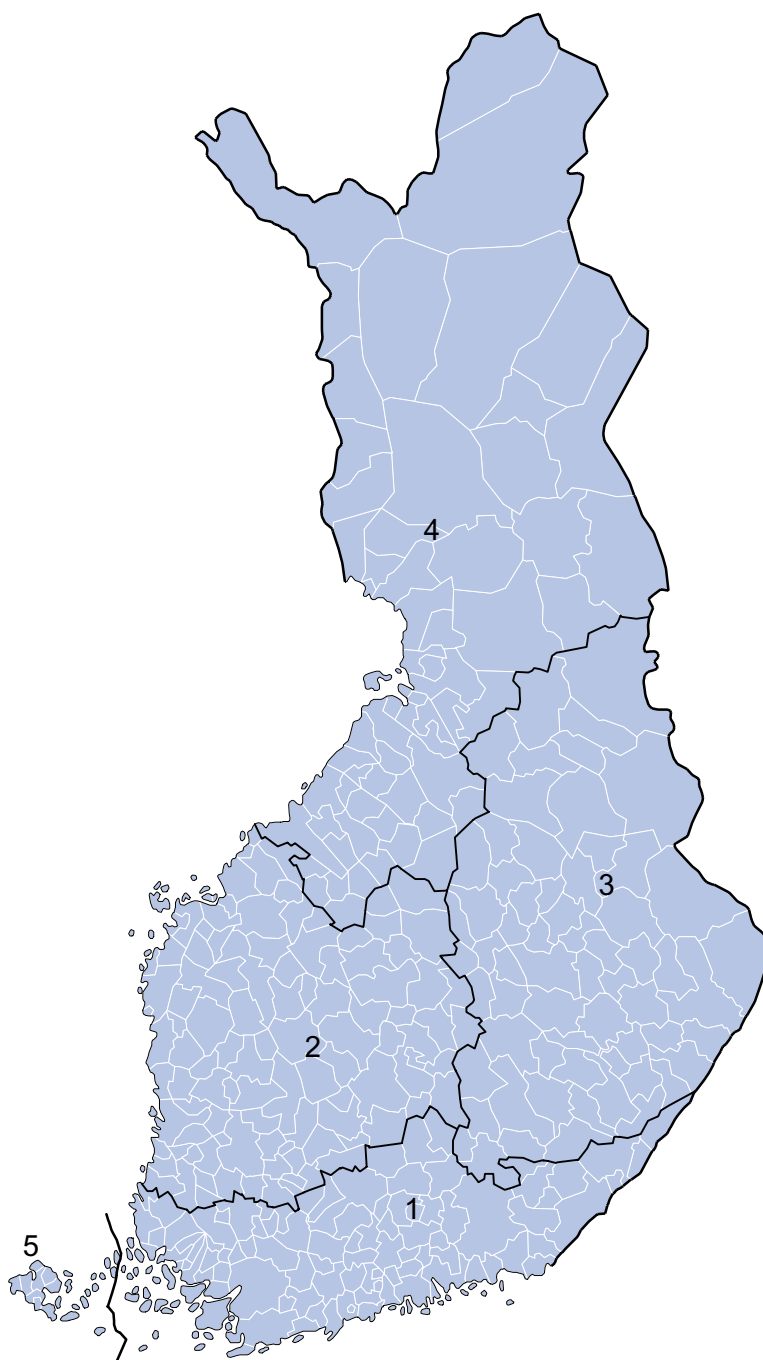
Statistical grouping of municipalities

The category of Loviisa (434) changed from urban (1) to semi-urban (2) municipality.

Taulukko 1. Suuralueet (NUTS 2)
 Tabell 1. Storområdena (NUTS 2)
 Table 1. Major regions (NUTS 2)

		Kuntia Kommuner Municipalities	Maakunnat Landskapen Regions
1	Etelä-Suomi – Södra Finland – <i>Southern Finland</i>	96	01, 02, 05, 07, 08, 09, 20
2	Länsi-Suomi – Västra Finland – <i>Western Finland</i>	104	04, 06, 13, 14, 15
3	Itä-Suomi – Östra Finland – <i>Eastern Finland</i>	63	10, 11, 12, 18
4	Pohjois-Suomi – Norra Finland – <i>Northern Finland</i>	63	16, 17, 19
5	Ahvenanmaa – Åland – <i>Åland</i>	16	21
		Yht. – Tot. 342	

Kartta 1. Suuralueet (NUTS 2)
Karta 1. Storumrådena (NUTS 2)
Map 1. Major regions (NUTS 2)

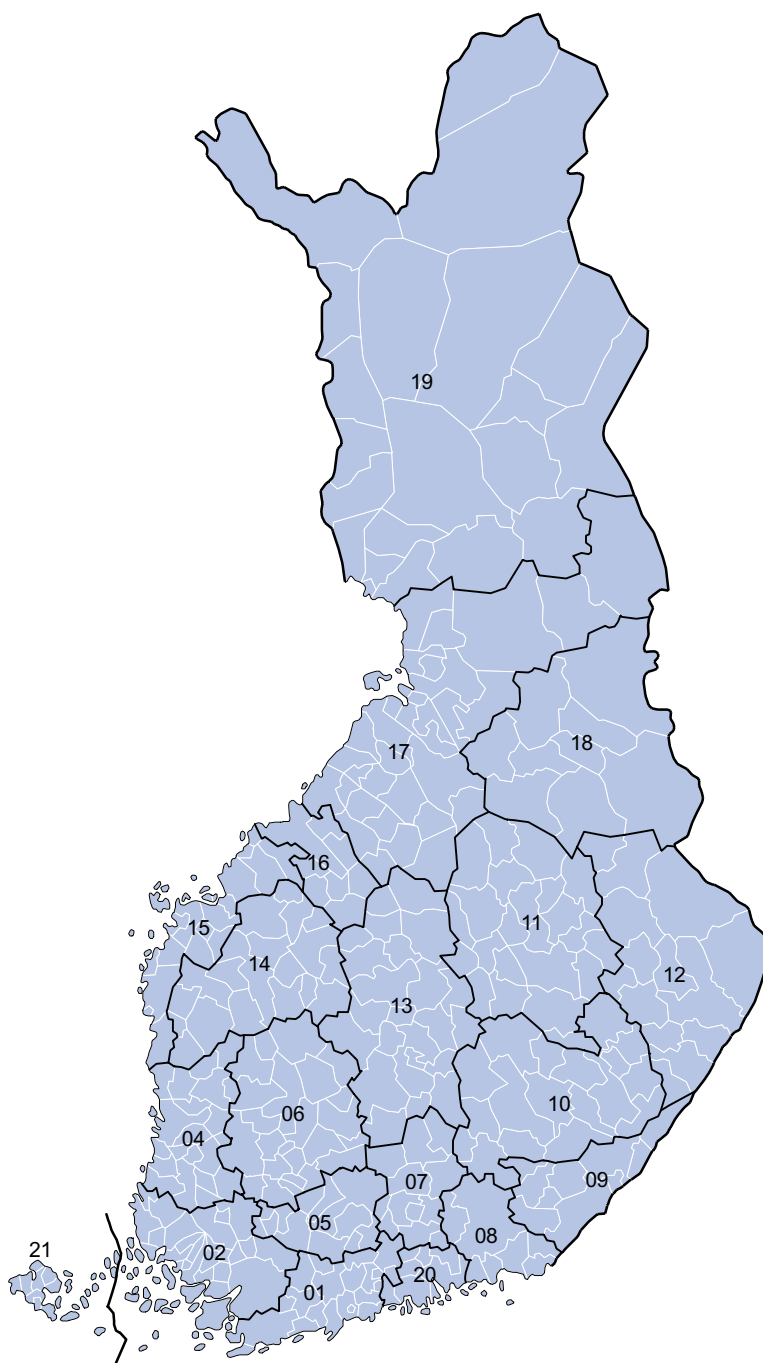


Taulukko 2. Maakunnat
 Tabell 2. Landskapen
 Table 2. Regions

Kuntia – Kommuner – Municipalities		
01	Uusimaa – Nyland – <i>Uusimaa</i>	21
20	Itä-Uusimaa – Östra Nyland – <i>Itä-Uusimaa</i>	7
02	Varsinais-Suomi – Egentliga Finland – <i>Varsinais-Suomi</i>	28
04	Satakunta – Satakunta – <i>Satakunta</i>	21
05	Kanta-Häme – Egentliga Tavastland – <i>Kanta-Häme</i>	11
06	Pirkanmaa – Birkaland – <i>Pirkanmaa</i>	24
07	Päijät-Häme – Päijänne-Tavastland – <i>Päijät-Häme</i>	12
08	Kymenlaakso – Kymmenedalen – <i>Kymenlaakso</i>	7
09	Etelä-Karjala – Södra Karelen – <i>South Karelia</i>	10
10	Etelä-Savo – Södra Savolax – <i>Etelä-Savo</i>	17
11	Pohjois-Savo – Norra Savolax – <i>Pohjois-Savo</i>	23
12	Pohjois-Karjala – Norra Karelen – <i>North Karelia</i>	14
13	Keski-Suomi – Mellersta Finland – <i>Central Finland</i>	23
14	Etelä-Pohjanmaa – Södra Österbotten – <i>South Ostrobothnia</i>	19
15	Pohjanmaa – Österbotten – <i>Ostrobothnia</i>	17
16	Keski-Pohjanmaa – Mellersta Österbotten – <i>Central Ostrobothnia</i>	8
17	Pohjois-Pohjanmaa – Norra Österbotten – <i>North Ostrobothnia</i>	34
18	Kainuu – Kajanaland – <i>Kainuu</i>	9
19	Lappi – Lappland – <i>Lappland</i>	21
21	Ahvenanmaa – Åland – <i>Åland</i>	16
Yht. – Tot. 342		

Kartta 2.
Karta 2.
Map 2.

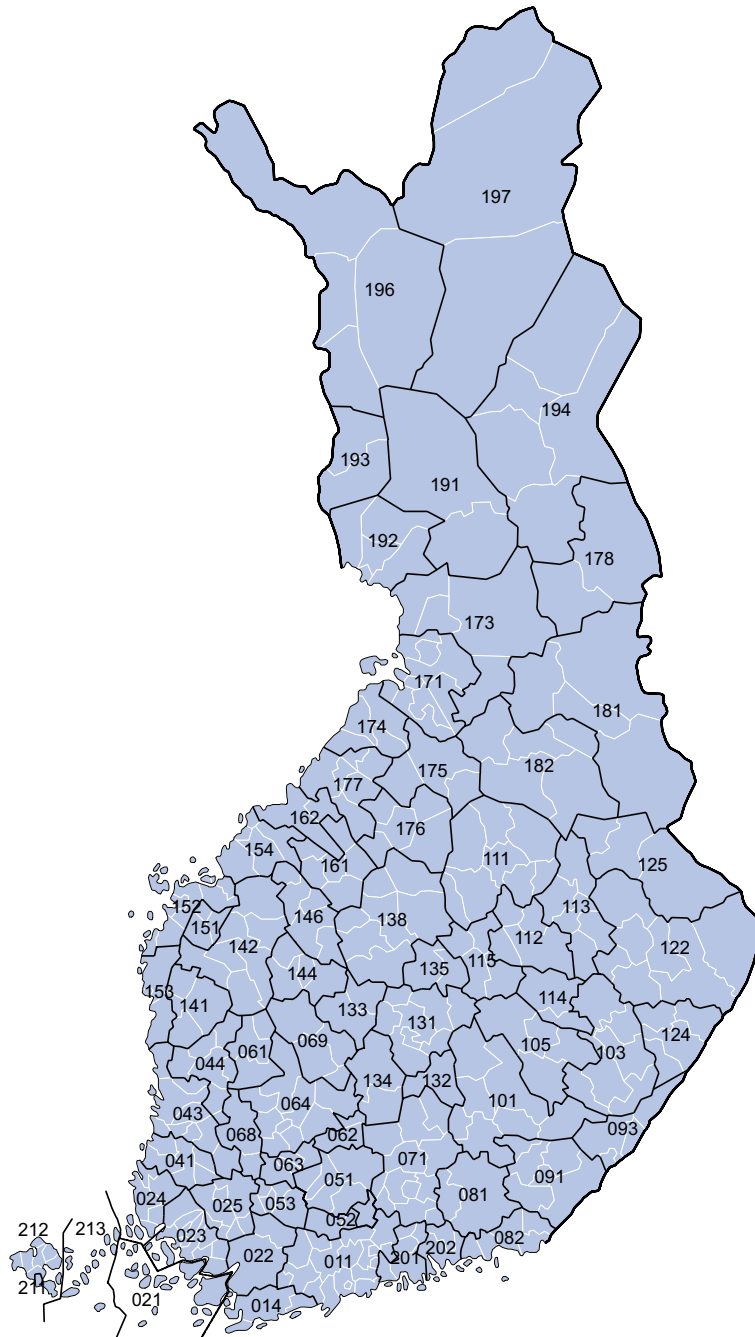
Maakunnat
Landskapen
Regions



Taulukko 3. Seutukunnat
 Tabell 3. De ekonomiska regionerna
 Table 3. Sub-regional units

		Kuntia Kommuner Municipalities			Kuntia Kommuner Municipalities
011	Helsinki – Helsingfors	18	133	Keuruu	2
014	Raasepori – Raseborg	3	134	Jämsä	2
021	Åboland-Turunmaa	2	135	Äänekoski	2
022	Salo	2	138	Saarijärvi-Viitasaari	8
023	Turku – Åbo	11	141	Suupohja	4
024	Vakka-Suomi – Nystadsregionen	6	142	Seinäjoki	6
025	Loimaa	7	144	Kuusiokunnat	4
041	Rauma – Raumo	5	146	Järviseutu	5
043	Pori – Björneborg	9	151	Kyrönmaa	3
044	Pohjois-Satakunta – Norra Satakunta	7	152	Vaasa – Vasa	6
051	Hämeenlinna – Tavastehus	3	153	Sydösterbotten	3
052	Riihimäki	3	154	Jakobstadsregionen	5
053	Forssa	5	161	Kaustinen – Kaustby	6
061	Luoteis-Pirkanmaa – Nordvästra Birkaland	3	162	Kokkola – Karleby	2
062	Kaakkois-Pirkanmaa – Sydöstra Birkaland	2	171	Oulu – Uleåborg	10
063	Etelä-Pirkanmaa – Södra Birkaland	4	173	Oulunkaari	4
064	Tampere – Tammerfors	9	174	Raahe – Brahestad	4
068	Lounais-Pirkanmaa – Sydvästra Birkaland	2	175	Haapavesi-Siikalatva	3
069	Ylä-Pirkanmaa – Övre Birkaland	4	176	Nivala-Haapajärvi	5
071	Lahti – Lahtis	12	177	Ylivieska	6
081	Kouvola	2	178	Koillismaa	2
082	Kotka-Hamina – Kotka-Fredrikshamn	5	181	Kehys-Kainuu	4
091	Lappeenranta – Villmanstrand	6	182	Kajaani – Kajana	5
093	Imatra	4	191	Rovaniemi	2
101	Mikkeli – S:t Michel	7	192	Kemi-Tornio – Kemi-Torneå	5
103	Savonlinna – Nyslott	6	193	Torniolaakso – Tornedalen	2
105	Pieksämäki	4	194	Itä-Lappi – Östra Lappland	5
111	Ylä-Savo – Norra Savolax	8	196	Tunturi-Lappi	4
112	Kuopio	4	197	Pohjois-Lappi – Norra Lappland	3
113	Koillis-Savo – Nordöstra Savolax	5	201	Porvoo – Borgå	5
114	Varkaus	2	202	Loviisa – Lovisa	2
115	Sisä-Savo – Inre Savolax	4	211	Mariehamns stad	1
122	Joensuu	7	212	Ålands landsbygd	9
124	Keski-Karjala – Mellersta Karelen	4	213	Ålands skärgård	6
125	Pielisen Karjala	3			
131	Jyväskylä	7			
132	Joutsa	2			
					Yht. – Tot. 342

Kartta 3. Seutukunnat
Karta 3. De ekonomiska regionerna
Map 3. Sub-regional units



Taulukko 4. Aluehallintovirastot (AVI)
 Tabell 4. Regionförvaltningsverken (RFV)
 Table 4. Regional State Administrative Agencies (AVI)

		Kuntia – Kommuner – Municipalities
1	Etelä-Suomen AVI – Södra Finlands RFV – <i>Southern Finland AVI</i>	68
2	Lounais-Suomen AVI – Sydvästra Finlands RFV – <i>Southwestern Finland AVI</i>	49
3	Itä-Suomen AVI – Östra Finlands RFV – <i>Eastern Finland AVI</i>	54
4	Länsi- ja Sisä-Suomen AVI – Västra och Inre Finlands RFV – <i>Western and Inland Finland AVI</i>	91
5	Pohjois-Suomen AVI – Norra Finlands RFV – <i>Northern Finland AVI</i>	43
6	Lapin AVI – Lapplands RFV – <i>Lapland AVI</i>	21
7	Ahvenanmaan valtionvirasto* – Statens ämbetsverk på Åland* – <i>State Department of Åland*</i>	16
Yht. – Tot.		342

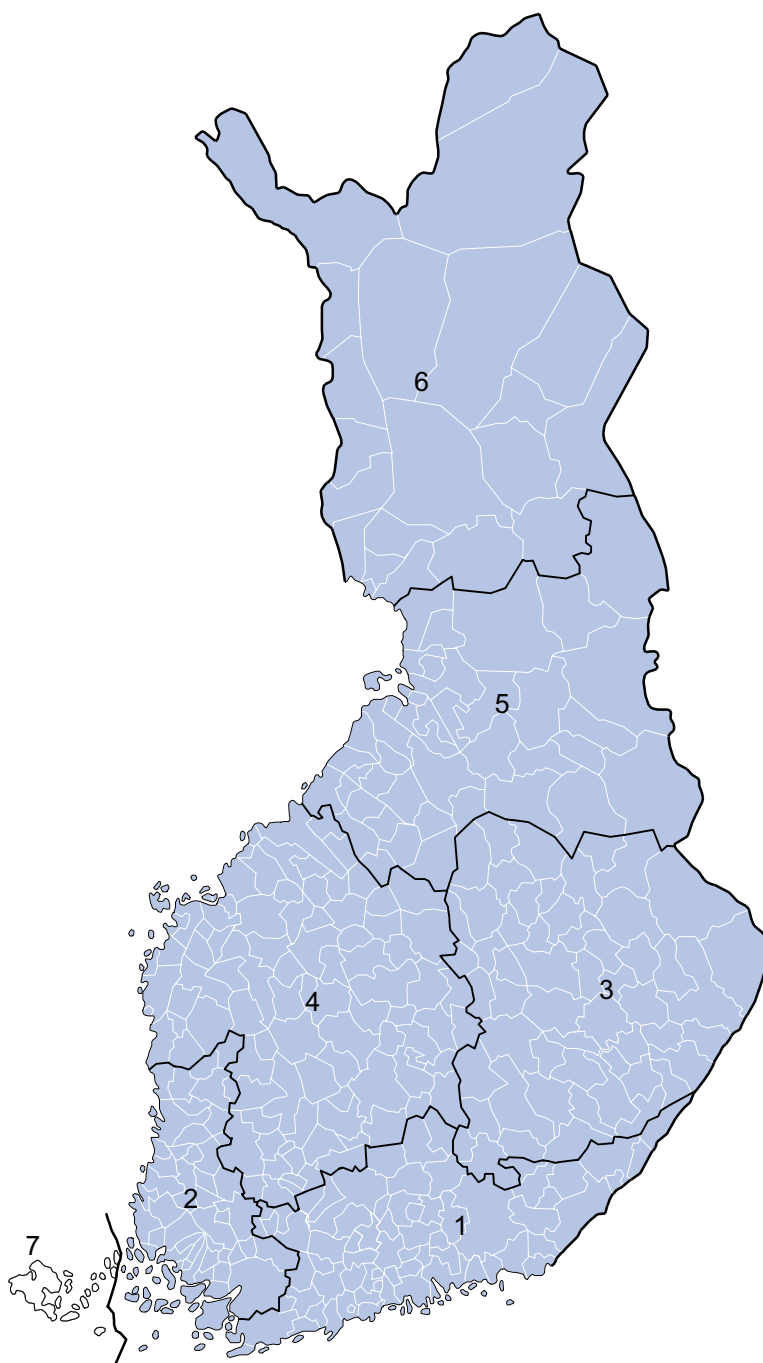
* Ahvenanmaalla aluehallintoviraston tehtäviä hoitaa Ahvenanmaan valtionvirasto.

* På Åland sköts regionförvaltningsverkets uppgifter av statens ämbetsverk på Åland.

* *The State Department of Åland functions as the regional state administrative agency in Åland.*

Kartta 4.
Karta 4.
Map 4.

Aluehallintovirastot (AVI)
Regionförvaltningsverken (RFV)
Regional State Administrative Agencies (AVI)

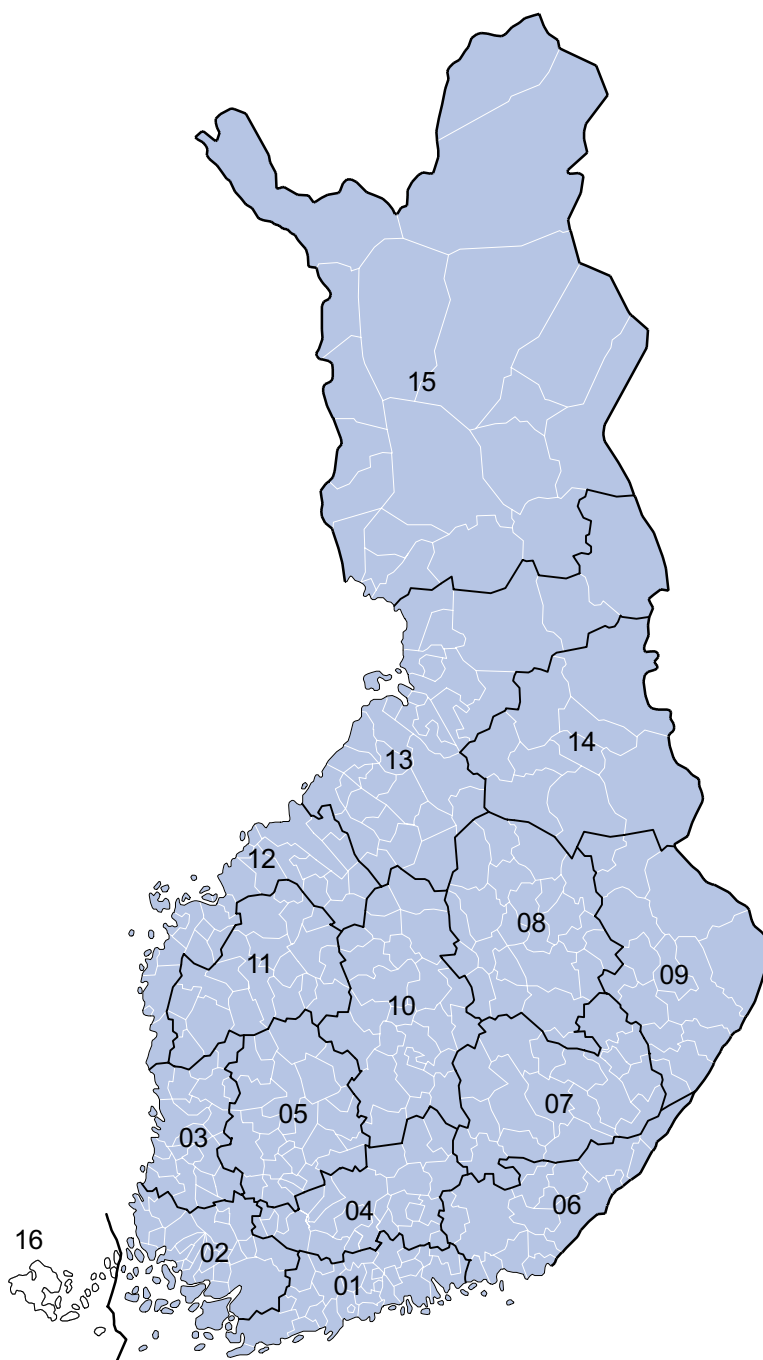


Taulukko 5. Elinkeino-, liikenne- ja ympäristökeskukset (ELY-keskukset)
 Tabell 5. Närings-, trafik- och miljöcentralerna (ELY-centralerna)
 Table 5. Centres for Economic Development, Transport and the Environment (ELY Centres)

		Kuntia – Kommuner – Municipalities
01	Uudenmaan ELY-keskus – Nylands ELY-central – <i>Uusimaa ELY Centre</i>	28
02	Varsinais-Suomen ELY-keskus – Egentliga Finlands ELY-central – <i>Southwest Finland ELY Centre</i>	28
03	Satakunnan ELY-keskus – Satakunta ELY-central – <i>Satakunta ELY Centre</i>	21
04	Hämeen ELY-keskus – Tavastlands ELY-central – <i>Häme ELY Centre</i>	23
05	Pirkanmaan ELY-keskus – Birkalands ELY-central – <i>Pirkanmaa ELY Centre</i>	24
06	Kaakkois-Suomen ELY-keskus – Sydöstra Finlands ELY-central – <i>Southeast Finland ELY Centre</i>	17
07	Etelä-Savon ELY-keskus – Södra Savolax ELY-central – <i>South Savo ELY Centre</i>	17
08	Pohjois-Savon ELY-keskus – Norra Savolax ELY-central – <i>North Savo ELY Centre</i>	23
09	Pohjois-Karjalan ELY-keskus – Norra Karelen ELY-central – <i>North Karelia ELY Centre</i>	14
10	Keski-Suomen ELY-keskus – Mellersta Finlands ELY-central – <i>Central Finland ELY Centre</i>	23
11	Etelä-Pohjanmaan ELY-keskus – Södra Österbottens ELY-central – <i>South Ostrobothnia ELY Centre</i>	19
12	Pohjanmaan ELY-keskus – Österbottens ELY-central – <i>Ostrobothnia ELY Centre</i>	25
13	Pohjois-Pohjanmaan ELY-keskus – Norra Österbottens ELY-central – <i>North Ostrobothnia ELY Centre</i>	34
14	Kainuun ELY-keskus – Kajanalands ELY-central – <i>Kainuu ELY Centre</i>	9
15	Lapin ELY-keskus – Lapplands ELY-central – <i>Lapland ELY Centre</i>	21
16	Ahvenanmaa * – Åland * – <i>Åland*</i>	16
Yht. – Tot. 342		

* Ahvenanmaa ei virallisesti muodosta omaa ELY-keskusta, mutta se on otettu käsikirjassa käyttöön luokituksen alueellisen kattavuuden vuoksi.
 * Officiellt bildar Åland inte en egen ELY-central, men den har införts i handboken med tanke på den regionala täckningen.
 * *Åland does not officially form its own ELY Centre but is included here for the sake of regional coverage of the classification.*

Kartta 5. Elinkeino-, liikenne- ja ympäristökeskukset (ELY-keskukset)
Karta 5. Närings-, trafik- och miljöcentralerna (ELY-centralerna)
Map 5. Centres for Economic Development, Transport and the Environment (ELY Centres)



Taulukko 6. Tilastollinen kuntaryhmitys
 Tabell 6. Statistisk kommungruppering
 Table 6. Statistical grouping of municipalities

		Kuntia – Kommuner – Municipalities
1	Kaupunkimaiset kunnat – Urbana kommuner – <i>Urban municipalities</i>	62
2	Taajaan asutut kunnat – Tätortskommuner – <i>Semi-urban municipalities</i>	66
3	Maaseutumaiset kunnat – Landsbygdskommuner – <i>Rural municipalities</i>	214
Yht. – Tot.		342

1 Kaupunkimaisia kuntia ovat kunnat, joiden väestöstä vähintään 90 % asuu taajamissa tai suurimman taajaman väkiluku on vähintään 15 000.

2 Taajaan asuttuja kuntia ovat kunnat, joiden väestöstä vähintään 60 %, mutta alle 90 % asuu taajamissa ja suurimman taajaman väkiluku on vähintään 4 000, mutta alle 15 000.

3 Maaseutumaisia kuntia ovat kunnat, joiden väestöstä alle 60 % asuu taajamissa ja suurimman taajaman väkiluku on alle 15 000, sekä kunnat, joiden väestöstä vähintään 60 %, mutta alle 90 % asuu taajamissa ja suurimman taajaman väkiluku on alle 4 000.

1 Urbana kommuner är de kommuner i vilka minst 90 procent av befolkningen bor i tätorter eller där den största tätortens folkmängd är minst 15 000.

2 Tätortskommuner utgörs av de kommuner i vilka minst 60 procent, men under 90 procent, av befolkningen bor i tätorter och den största tätortens folkmängd är minst 4 000 men under 15 000.

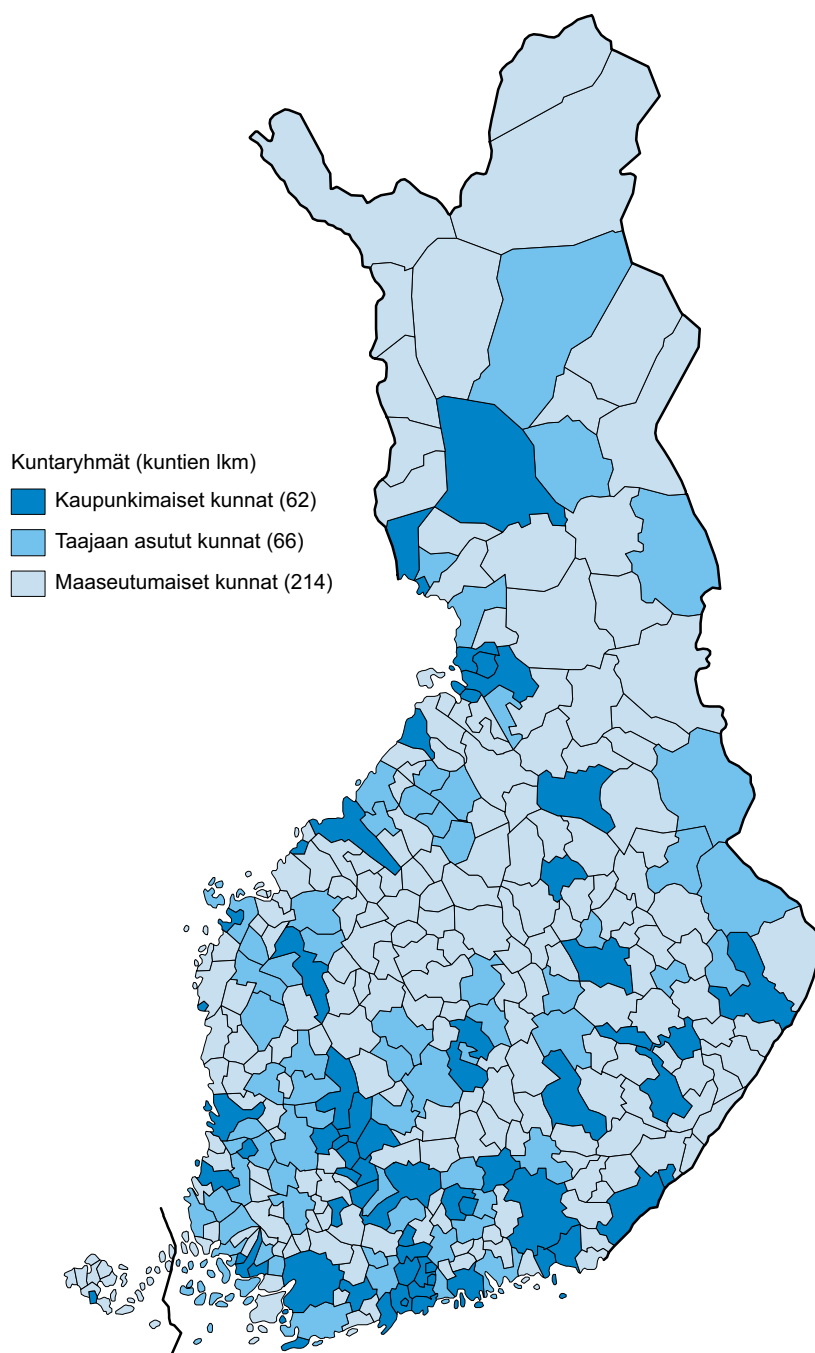
3 Landsbygdskommuner är de kommuner där mindre än 60 procent av befolkningen bor i tätorter och den största tätortens folkmängd är under 15 000 samt de kommuner där minst 60 procent, men under 90 procent, av befolkningen bor i tätorter och den största tätortens folkmängd är under 4 000.

1 *Urban municipalities are those municipalities in which at least 90 per cent of the population lives in urban settlements, or in which the population of the largest urban settlement is at least 15,000.*

2 *Semi-urban municipalities are municipalities in which at least 60 per cent but less than 90 per cent of the population lives in urban settlements, and in which the population of the largest urban settlement is at least 4,000 but less than 15,000.*

3 *Rural municipalities are those municipalities in which less than 60 per cent of the population lives in urban settlements, and in which the population of the largest urban settlement is less than 15,000, as well as those municipalities in which at least 60 per cent but less than 90 per cent of the population lives in urban settlements, and in which the population of the largest urban settlement is less than 4,000.*

Kartta 6. Tilastollinen kuntaryhmitys
Karta 6. Statistisk kommungruppering
Map 6. Statistical grouping of municipalities



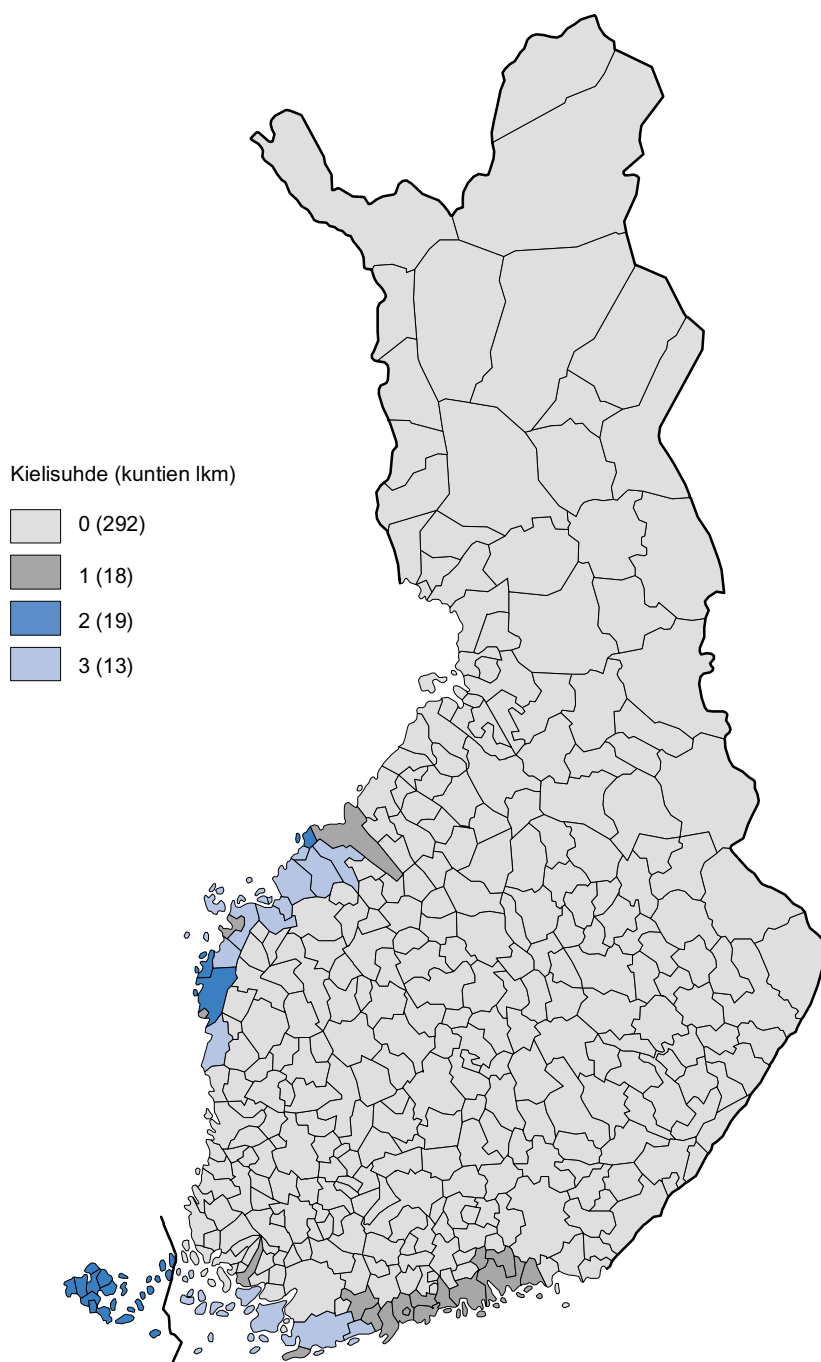
Taulukko 7. Kielisuhde
 Tabell 7. Språklig indelning
 Table 7. Language distribution

Kuntia – Kommuner – Municipalities		
0	Yksikielinen suomenkielinen kunta – Enspråkig finsk kommun – <i>Monolingual Finnish-speaking municipality</i>	292
1	Kaksikielinen kunta, jossa enemmistön kieli on suomi – Tvåspråkig kommun med finska som flertalets språk – <i>Bilingual municipality with Finnish-speaking majority</i>	18
2	Yksikielinen ruotsinkielinen kunta – Enspråkig svensk kommun – <i>Monolingual Swedish-speaking municipality</i>	19
3	Kaksikielinen kunta, jossa enemmistön kieli on ruotsi – Tvåspråkig kommun med svenska som flertalets språk – <i>Bilingual municipality with Swedish-speaking majority</i>	13
Yht. – Tot. 342		

1 Kaksikielinen kunta, jossa enemmistön kieli on suomi Tvåspråkig kommun med finska som flertalets språk <i>Bilingual municipality with Finnish-speaking majority</i>	2 Yksikielinen ruotsinkielinen kunta Enspråkig svensk kommun <i>Monolingual Swedish-speaking municipality</i>
049 Espoo – Esbo	035 Brändö
078 Hanko – Hangö	043 Eckerö
091 Helsinki – Helsingfors	060 Finström
231 Kaskinen – Kaskö	062 Föglö
235 Kauniainen – Grankulla	065 Geta
257 Kirkkonummi – Kyrkslätt	076 Hammarland
272 Kokkola – Karleby	170 Jomala
407 Lapinjärvi – Lapträsk	280 Korsnäs
444 Lohja – Lojo	295 Kumlinge
434 Loviisa – Lovisa	318 Kökar
504 Myrskylä – Mörskom	417 Lemland
638 Porvoo – Borgå	438 Lumparland
624 Pyhtää – Pyttis	440 Luoto – Larsmo
753 Sipoo – Sibbo	478 Maarianhamina – Mariehamn
755 Siuntio – Sjundeå	545 Närpiö – Närpes
853 Turku – Åbo	736 Saltvik
905 Vaasa – Vasa	766 Sottunga
092 Vantaa – Vanda	771 Sund
	941 Vårdö

Taulukko jatkuu seuraavalla aukeamalla. – Tabellen fortsätter på nästa uppslag. – *The table continues on the next spread.*

Kartta 7. **Kielisuhde**
Karta 7. Språklig indelning
Map 7. Language distribution



3 Kaksikielinen kunta, jossa enemmistön kieli on ruotsi

*Tvåspråkig kommun med svenska som flertalets språk
Bilingual municipality with Swedish-speaking majority*

149	Inkoo – Ingå	559	Oravainen – Oravais
322	Kemiönsaari – Kimitoön	599	Pedersören kunta – Pedersöre
287	Kristiinakaupunki – Kristinestad	598	Pietarsaari – Jakobstad
288	Kruunupyö – Kronoby	710	Raasepori – Raseborg
445	Länsi-Turunmaa – Västaboland	893	Uusikaarlepyy – Nykarleby
475	Maalahti – Malax	945	Vöyri-Maksamaa – Vörå-Maxmo
499	Mustasaari – Korsholm		

0 Yksikielinen suomenkielinen kunta

*Enspråkig finsk kommun
Monolingual Finnish-speaking municipality*

Muut kunnat – Övriga kommuner – *Other municipalities*

Taulukko 8. Kunnat aakkos- ja numerojärjestyksessä
 Tabell 8. Kommunerna i alfabetisk ordning och i nummerordning
 Table 8. Alphabetical and numerical classification of municipalities

Kunta Kommun Municipality	Seutukunta Ekonomisk region Subregional unit	Maakunta Landskap Region	Suuralue Storområde Major region	AVI RFV AVI	Kuntaryhmä Kommungrupp Municipal group	ELY-keskus ELY-central ELY Centre
Akaa ks. 020						
005 Alajärvi	146	14	2	4	3	11
009 Alavieska	177	17	4	5	3	13
010 Alavus	144	14	2	4	3	11
015 Artjärvi – Artsjö	071	07	1	1	3	04
Artsjö se 015						
016 Asikkala	071	07	1	1	2	04
018 Askola	201	20	1	1	3	01
019 Aura	025	02	1	2	3	02
020 Akaa	063	06	2	4	1	05
Birkala se 604						
Björneborg se 609						
Borgnäs se 611						
Borgå se 638						
Brahestad se 678						
035 Brändö	213	21	5	7	3	16
Bötom se 218						
043 Eckerö	212	21	5	7	3	16
Enare se 148						
046 Enonkoski	103	10	3	3	3	07
Enontekis se 047						
047 Enontekiö – Enontekis	196	19	4	6	3	15
Esbo se 049						
049 Espoo – Esbo	011	01	1	1	1	01
Etseri se 989						
050 Eura	041	04	2	2	2	03
051 Eurajoki – Euraâminne	041	04	2	2	3	03
Euraâminne se 051						
052 Evijärvi	146	14	2	4	3	11
060 Finström	212	21	5	7	3	16
061 Forssa	053	05	1	1	1	04
Fredrikshamn se 075						
062 Föglö	213	21	5	7	3	16

Kunnat ja kuntapohjaiset aluejaot 2010

Kunta Kommun Municipality	Seutukunta Ekonomisk region Subregional unit	Maakunta Landskap Region	Suuralue Storområde Major region	AVI RFV AVI	Kuntaryhmä Kommungrupp Municipal group	ELY-keskus ELY-central ELY Centre
065 Geta Grankulla se 235 Gustavs se 304	212	21	5	7	3	16
069 Haapajärvi	176	17	4	5	2	13
071 Haapavesi	175	17	4	5	2	13
072 Hailuoto – Karlö	171	17	4	5	3	13
074 Halsua	161	16	4	4	3	12
075 Hamina – Fredrikshamn	082	08	1	1	1	06
076 Hammarland Hangö se 078	212	21	5	7	3	16
077 Hankasalmi	131	13	2	4	3	10
078 Hanko – Hangö	014	01	1	1	1	01
079 Harjavalta	043	04	2	2	1	03
081 Hartola	071	07	1	1	3	04
082 Hattula	051	05	1	1	2	04
084 Haukipudas	171	17	4	5	1	13
086 Hausjärvi Heinola ks. 111	052	05	1	1	3	04
090 Heinävesi Helsingfors se 091	103	10	3	3	3	07
091 Helsinki – Helsingfors	011	01	1	1	1	01
092 Vantaa – Vanda	011	01	1	1	1	01
097 Hirvensalmi	101	10	3	3	3	07
098 Hollola	071	07	1	1	1	04
099 Honkajoki	044	04	2	2	3	03
102 Huittinen	043	04	2	2	2	03
103 Humppila	053	05	1	1	3	04
105 Hyrynsalmi Hyvinge se 106	181	18	3	5	3	14
106 Hyvinkää – Hyvinge Hämeenkoski ks. 283	011	01	1	1	1	01
108 Hämeenkyrö – Tavastkyro	064	06	2	4	2	05
109 Hämeenlinna – Tavastehus	051	05	1	1	1	04
111 Heinola Högfors se 224 Idensalmi se 140	071	07	1	1	1	04
139 Ii	173	17	4	5	2	13
140 Iisalmi – Idensalmi	111	11	3	3	1	08
142 Iitti	081	08	1	1	3	06
143 Ikaalinen – Ikaalis	061	06	2	4	2	05

Kunnat ja kuntapohjaiset aluejaot 2010

Kunta Kommun Municipality	Seutukunta Ekonomisk region Subregional unit	Maakunta Landskap Region	Suuralue Storområde Major region	AVI RFV AVI	Kuntaryhmä Kommungrupp Municipal group	ELY-keskus ELY-central ELY Centre
Ikalis se 143						
145 Ilmajoki	142	14	2	4	2	11
Ilomants se 146						
146 Ilomantsi – Ilomants	122	12	3	3	3	09
Imatra ks. 153						
148 Inari – Enare	197	19	4	6	3	15
Ingå se 149						
149 Inkoo – Ingå	014	01	1	1	3	01
151 Isojoki – Storå	141	14	2	4	3	11
152 Isokyrö – Storkyro	151	15	2	4	3	12
153 Imatra	093	09	1	1	1	06
Jakobstad se 598						
164 Jalasjärvi	142	14	2	4	3	11
165 Janakkala	051	05	1	1	2	04
Jockis se 169						
167 Joensuu	122	12	3	3	1	09
169 Jokioinen – Jockis	053	05	1	1	3	04
170 Jomala	212	21	5	7	3	16
171 Joroinen – Jorois	105	10	3	3	3	07
Jorois se 171						
172 Joutsa	132	13	2	4	3	10
174 Juankoski	113	11	3	3	3	08
176 Juuka	122	12	3	3	3	09
177 Juupajoki	069	06	2	4	3	05
178 Juva	105	10	3	3	3	07
179 Jyväskylä	131	13	2	4	1	10
181 Jämijärvi	044	04	2	2	3	03
182 Jämsä	134	13	2	4	2	10
186 Järvenpää – Träskända	011	01	1	1	1	01
202 Kaarina – S:t Karins	023	02	1	2	1	02
204 Kaavi	113	11	3	3	3	08
205 Kajaani – Kajana	182	18	3	5	1	14
Kajana se 205						
208 Kalajoki	177	17	4	5	2	13
211 Kangasala	064	06	2	4	1	05
213 Kangasniemi	101	10	3	3	3	07
214 Kankaanpää	044	04	2	2	2	03
216 Kannonkoski	138	13	2	4	3	10
217 Kannus	162	16	4	4	2	12

Kunnat ja kuntapohjaiset aluejaot 2010

Kunta Kommun Municipality	Seutukunta Ekonomisk region Subregional unit	Maakunta Landskap Region	Suuralue Storområde Major region	AVI RFV AVI	Kuntaryhmä Kommungrupp Municipal group	ELY-keskus ELY-central ELY Centre
218 Karijoki – Bötom Karislojo se 223	141	14	2	4	3	11
223 Karjalohja – Karislojo	011	01	1	1	3	01
224 Karkkila – Högfors Karleby se 272 Karlö se 072	011	01	1	1	2	01
226 Karstula	138	13	2	4	3	10
227 Karttula	112	11	3	3	3	08
230 Karvia	044	04	2	2	3	03
231 Kaskinen – Kaskö Kaskö se 231	153	15	2	4	1	12
232 Kauhajoki	141	14	2	4	2	11
233 Kauhava	142	14	2	4	2	11
235 Kauniainen – Grankulla Kaustby se 236	011	01	1	1	1	01
236 Kaustinen – Kaustby	161	16	4	4	3	12
239 Keitele	111	11	3	3	3	08
240 Kemi Kemijärvi ks. 320	192	19	4	6	1	15
241 Keminmaa Kemiönsaari – Kimitoön ks. 322	192	19	4	6	2	15
244 Kempele	171	17	4	5	1	13
245 Kerava – Kervo	011	01	1	1	1	01
246 Kerimäki Kervo se 245	103	10	3	3	3	07
248 Kesälahti	124	12	3	3	3	09
249 Keuruu	133	13	2	4	2	10
250 Kihniö	061	06	2	4	3	05
254 Kiikoinen	044	04	2	2	3	03
255 Kiiminki Kimitoön se 322	171	17	4	5	1	13
256 Kinnula	138	13	2	4	3	10
257 Kirkkonummi – Kyrkslätt	011	01	1	1	1	01
260 Kitee	124	12	3	3	3	09
261 Kittilä	196	19	4	6	3	15
263 Kiuruvesi	111	11	3	3	3	08
265 Kivijärvi Kjulo se 319	138	13	2	4	3	10
271 Kokemäki – Kumo	043	04	2	2	2	03

Kunnat ja kuntapohjaiset aluejaot 2010

Kunta Kommun Municipality	Seutukunta Ekonomisk region Subregional unit	Maakunta Landskap Region	Suuralue Storområde Major region	AVI RFV AVI	Kuntaryhmä Kommungrupp Municipal group	ELY-keskus ELY-central ELY Centre	
272	Kokkola – Karleby	162	16	4	4	1	12
273	Kolari	196	19	4	6	3	15
275	Konnevesi	135	13	2	4	3	10
276	Kontiolahti	122	12	3	3	2	09
	Korsholm se 499						
280	Korsnäs	152	15	2	4	3	12
283	Hämeenkoski	071	07	1	1	3	04
284	Koski TI	025	02	1	2	3	02
285	Kotka	082	08	1	1	1	06
286	Kouvola	081	08	1	1	1	06
287	Kristiinankaupunki – Kristinestad	153	15	2	4	3	12
	Kristinestad se 287						
	Kronoby se 288						
288	Kruunupyö – Kronoby	154	15	2	4	3	12
289	Kuhmalampi	062	06	2	4	3	05
290	Kuhmo	181	18	3	5	2	14
291	Kuhmoinen	134	13	2	4	3	10
295	Kumlinge	213	21	5	7	3	16
	Kumo se 271						
297	Kuopio	112	11	3	3	1	08
300	Kuortane	144	14	2	4	3	11
301	Kurikka	142	14	2	4	2	11
304	Kustavi – Gustavs	024	02	1	2	3	02
305	Kuusamo	178	17	4	5	2	13
309	Outokumpu	122	12	3	3	2	09
310	Kylmäkoski	063	06	2	4	3	05
	Kyrkslätt se 257						
312	Kyyjärvi	138	13	2	4	3	10
316	Kärkölä	071	07	1	1	3	04
317	Kärsämäki	176	17	4	5	3	13
318	Kökar	213	21	5	7	3	16
319	Köyliö – Kjulo	041	04	2	2	3	03
320	Kemijärvi	194	19	4	6	2	15
322	Kemiönsaari – Kimitoön	021	02	1	2	3	02
	Köyliö – Kjulo ks. 319						
398	Lahti – Lahtis	071	07	1	1	1	04
	Lahtis se 398						
	Laihela se 399						
399	Laihia – Laihela	151	15	2	4	2	12

Kunnat ja kuntapohjaiset aluejaot 2010

Kunta Kommun Municipality	Seutukunta Ekonomisk region Subregional unit	Maakunta Landskap Region	Suuralue Storområde Major region	AVI RFV AVI	Kuntaryhmä Kommungrupp Municipal group	ELY-keskus ELY-central ELY Centre
400 Laitila	024	02	1	2	2	02
Lapinjärvi – Lappträsk ks. 407						
402 Lapinlahti	111	11	3	3	3	08
403 Lappajärvi	146	14	2	4	3	11
405 Lappeenranta – Villmanstrand	091	09	1	1	1	06
407 Lapinjärvi – Lappträsk	202	20	1	1	3	01
Lappo se 408						
Lappträsk se 407						
408 Lapua – Lappo	142	14	2	4	2	11
Larsmo se 440						
410 Laukaa	131	13	2	4	2	10
413 Lavia	044	04	2	2	3	03
416 Lemi	091	09	1	1	3	06
417 Lemland	212	21	5	7	3	16
418 Lempäälä	064	06	2	4	1	05
420 Leppävirta	114	11	3	3	3	08
421 Lestijärvi	161	16	4	4	3	12
422 Lieksa	125	12	3	3	2	09
423 Lieto – Lundo	023	02	1	2	2	02
Lillkyro se 942						
Limingo se 425						
425 Liminka – Limingo	171	17	4	5	3	13
426 Liperi	122	12	3	3	3	09
Lohja – Lojo ks. 444						
430 Loimaa	025	02	1	2	2	02
Lojo se 444						
433 Loppi	052	05	1	1	3	04
434 Loviisa – Lovisa	202	20	1	1	2	01
Lovisa se 434						
435 Luhanka	132	13	2	4	3	10
436 Lumijoki	171	17	4	5	3	13
438 Lumparland	212	21	5	7	3	16
Lundo se 423						
440 Luoto – Larsmo	154	15	2	4	3	12
441 Luumäki	091	09	1	1	3	06
442 Luvia	043	04	2	2	3	03
444 Lohja – Lojo	011	01	1	1	1	01
445 Länsi-Turunmaa – Västaboland	021	02	1	2	2	02
475 Maalahti – Malax	152	15	2	4	3	12
476 Maaninka	112	11	3	3	3	08

Kunnat ja kuntapohjaiset aluejaot 2010

Kunta Kommun Municipality	Seutukunta Ekonomisk region Subregional unit	Maakunta Landskap Region	Suuralue Storområde Major region	AVI RFV AVI	Kuntaryhmä Kommungrupp Municipal group	ELY-keskus ELY-central ELY Centre
478 Maarianhamina – Mariehamn Malax se 475 Mariehamn se 478	211	21	5	7	1	16
480 Marttila	025	02	1	2	3	02
481 Masku	023	02	1	2	2	02
483 Merijärvi	177	17	4	5	3	13
484 Merikarvia – Sastmola	043	04	2	2	3	03
489 Miehikkälä	082	08	1	1	3	06
491 Mikkeli – S:t Michel	101	10	3	3	1	07
494 Muhos	171	17	4	5	2	13
495 Multia	133	13	2	4	3	10
498 Muonio	196	19	4	6	3	15
499 Mustasaari – Korsholm	152	15	2	4	2	12
500 Muurame	131	13	2	4	2	10
503 Mynämäki	023	02	1	2	2	02
504 Myrskylä – Mörskom	201	20	1	1	3	01
505 Mäntsälä Mänttä-Vilppula ks. 508	011	01	1	1	2	01
507 Mäntyharju	101	10	3	3	2	07
508 Mänttä-Vilppula Mörskom se 504	069	06	2	4	2	05
529 Naantali – Nådendal	023	02	1	2	2	02
531 Nakkila	043	04	2	2	2	03
532 Nastola	071	07	1	1	2	04
534 Nilsiä	113	11	3	3	3	08
535 Nivala	176	17	4	5	2	13
536 Nokia	064	06	2	4	1	05
538 Nousiainen – Nousis Nousis se 538	023	02	1	2	3	02
540 Nummi-Pusula	011	01	1	1	3	01
541 Nurmes	125	12	3	3	2	09
543 Nurmijärvi Nykarleby se 893 Nyslott se 740 Nystad se 895 Nådendal se 529 Närpes se 545	011	01	1	1	1	01
545 Närpiö – Närpes	153	15	2	4	3	12
559 Oravainen – Oravais Oravais se 559	152	15	2	4	3	12

Kunnat ja kuntapohjaiset aluejaot 2010

Kunta Kommun Municipality	Seutukunta Ekonomisk region Subregional unit	Maakunta Landskap Region	Suuralue Storområde Major region	AVI RFV AVI	Kuntaryhmä Kommungrupp Municipal group	ELY-keskus ELY-central ELY Centre	
560	Orimattila	071	07	1	1	2	04
561	Oripää	025	02	1	2	3	02
562	Orivesi	064	06	2	4	2	05
563	Oulainen	177	17	4	5	2	13
564	Oulu – Uleåborg	171	17	4	5	1	13
567	Oulunsalo	171	17	4	5	1	13
	Outokumpu ks. 309						
576	Padasjoki	071	07	1	1	3	04
577	Paimio – Pemar	023	02	1	2	2	02
578	Paltamo	182	18	3	5	3	14
580	Parikkala	093	09	1	1	3	06
581	Parkano	061	06	2	4	2	05
	Pedersöre se 599						
	Pedersören kunta – Pedersöre ks. 599						
583	Pelkosenniemi	194	19	4	6	3	15
	Pello ks. 854						
	Pemar se 577						
584	Perho	161	16	4	4	3	12
588	Pertunmaa	101	10	3	3	3	07
592	Petäjävesi	131	13	2	4	3	10
593	Pieksämäki	105	10	3	3	2	07
595	Pielavesi	111	11	3	3	3	08
598	Pietarsaari – Jakobstad	154	15	2	4	1	12
599	Pedersören kunta – Pedersöre	154	15	2	4	3	12
601	Pihtipudas	138	13	2	4	3	10
604	Pirkkala – Birkala	064	06	2	4	1	05
607	Polvijärvi	122	12	3	3	3	09
608	Pomarkku – Påmark	043	04	2	2	3	03
609	Pori – Björneborg	043	04	2	2	1	03
611	Pornainen – Borgnäs	011	01	1	1	3	01
	Porvoo – Borgå ks. 638						
614	Posio	194	19	4	6	3	15
615	Pudasjärvi	173	17	4	5	3	13
616	Pukkila	201	20	1	1	3	01
618	Punkaharju	103	10	3	3	3	07
619	Punkalaidun	068	06	2	4	3	05
620	Puolanka	181	18	3	5	3	14
623	Puumala	101	10	3	3	3	07
624	Pyhtää – Pyttis	082	08	1	1	3	06

Kunnat ja kuntapohjaiset aluejaot 2010

Kunta Kommun Municipality	Seutukunta Ekonomisk region Subregional unit	Maakunta Landskap Region	Suuralue Storområde Major region	AVI RFV AVI	Kuntaryhmä Kommungrupp Municipal group	ELY-keskus ELY-central ELY Centre	
625	Pyhäjoki	174	17	4	5	3	13
626	Pyhäjärvi	176	17	4	5	3	13
630	Pyhäntä	175	17	4	5	3	13
631	Pyhärinta	024	02	1	2	3	02
	Pyttis se 624						
	Påmark se 608						
635	Pälkäne	062	06	2	4	3	05
636	Pöytyä	025	02	1	2	3	02
638	Porvoo – Borgå	201	20	1	1	1	01
678	Raahe – Brahestad	174	17	4	5	1	13
	Raasepori – Raseborg ks. 710						
680	Raisio – Reso	023	02	1	2	1	02
681	Rantasalmi	105	10	3	3	3	07
683	Ranua	191	19	4	6	3	15
	Raseborg se 710						
684	Rauma – Raumo	041	04	2	2	1	03
	Raumo se 684						
686	Rautalampi	115	11	3	3	3	08
687	Rautavaara	113	11	3	3	3	08
689	Rautjärvi	093	09	1	1	3	06
691	Reisjärvi	176	17	4	5	3	13
	Reso se 680						
694	Riihimäki	052	05	1	1	1	04
696	Ristiina	101	10	3	3	3	07
697	Ristijärvi	182	18	3	5	3	14
698	Rovaniemi	191	19	4	6	1	15
700	Ruokolahti	093	09	1	1	3	06
702	Ruovesi	069	06	2	4	3	05
704	Rusko	023	02	1	2	3	02
707	Rääkkylä	124	12	3	3	3	09
710	Raasepori – Raseborg	014	01	1	1	2	01
	S:t Karins se 202						
	S:t Michel se 491						
729	Saarijärvi	138	13	2	4	3	10
	Sagu se 738						
732	Salla	194	19	4	6	3	15
734	Salo	022	02	1	2	1	02
736	Saltvik	212	21	5	7	3	16
	Sastamala ks. 790						
	Sastmola se 484						

Kunnat ja kuntapohjaiset aluejaot 2010

Kunta Kommun Municipality	Seutukunta Ekonomisk region Subregional unit	Maakunta Landskap Region	Suuralue Storområde Major region	AVI RFV AVI	Kuntaryhmä Kommungrupp Municipal group	ELY-keskus ELY-central ELY Centre	
738	Sauvo – Sagu	023	02	1	2	3	02
739	Savitaipale	091	09	1	1	3	06
740	Savonlinna – Nyslott	103	10	3	3	1	07
742	Savukoski	194	19	4	6	3	15
743	Seinäjoki	142	14	2	4	1	11
	Sibbo se 753						
746	Sievi	177	17	4	5	3	13
747	Siikainen	044	04	2	2	3	03
748	Siikajoki	174	17	4	5	3	13
	Siikalatva ks. 791						
749	Siilinjärvi	112	11	3	3	2	08
751	Simo	192	19	4	6	3	15
753	Sipoo – Sibbo	201	20	1	1	2	01
755	Siuntio – Sjundeå	011	01	1	1	3	01
	Sjundeå se 755						
758	Sodankylä	197	19	4	6	2	15
759	Soini	146	14	2	4	3	11
761	Somero	022	02	1	2	3	02
762	Sonkajärvi	111	11	3	3	3	08
765	Sotkamo	182	18	3	5	3	14
766	Sottunga	213	21	5	7	3	16
	Storkyro se 152						
	Storå se 151						
768	Sulkava	103	10	3	3	3	07
771	Sund	212	21	5	7	3	16
775	Suomenniemi	091	09	1	1	3	06
777	Suomussalmi	181	18	3	5	3	14
778	Suonenjoki	115	11	3	3	2	08
781	Sysmä	071	07	1	1	3	04
783	Säkylä	041	04	2	2	3	03
785	Vaala	182	18	3	5	3	14
790	Sastamala	068	06	2	4	2	05
791	Siikalatva	175	17	4	5	3	13
	Säkylä ks. 783						
831	Taipalsaari	091	09	1	1	3	06
832	Taivalkoski	178	17	4	5	3	13
833	Taivassalo – Tövsala	024	02	1	2	3	02
834	Tammela	053	05	1	1	3	04
	Tammerfors se 837						
837	Tampere – Tammerfors	064	06	2	4	1	05

Kunnat ja kuntapohjaiset aluejaot 2010

Kunta Kommun Municipality	Seutukunta Ekonomisk region Subregional unit	Maakunta Landskap Region	Suuralue Storområde Major region	AVI RFV AVI	Kuntaryhmä Kommungrupp Municipal group	ELY-keskus ELY-central ELY Centre
838 Tarvasjoki	025	02	1	2	3	02
Tavastehus se 109						
Tavastkyro se 108						
844 Tervo	115	11	3	3	3	08
845 Tervola	192	19	4	6	3	15
846 Teuva – Östermark	141	14	2	4	3	11
848 Tohmajärvi	124	12	3	3	3	09
849 Toholampi	161	16	4	4	3	12
850 Toivakka	131	13	2	4	3	10
Torneå se 851						
851 Tornio – Torneå	192	19	4	6	1	15
Träskända se 186						
853 Turku – Åbo	023	02	1	2	1	02
854 Pello	193	19	4	6	3	15
Tusby se 858						
857 Tuusniemi	113	11	3	3	3	08
858 Tuusula – Tusby	011	01	1	1	1	01
859 Tyrvävä	171	17	4	5	3	13
Tövsala se 833						
863 Töysä	144	14	2	4	3	11
Uleåborg se 564						
886 Ulvila – Ulvsby	043	04	2	2	2	03
Ulvsby se 886						
887 Urjala	063	06	2	4	3	05
889 Utajärvi	173	17	4	5	3	13
890 Utsjoki	197	19	4	6	3	15
892 Uurainen	131	13	2	4	3	10
893 Uusikaarlepyy – Nykarleby	154	15	2	4	3	12
895 Uusikaupunki – Nystad	024	02	1	2	2	02
Vaala ks. 785						
905 Vaasa – Vasa	152	15	2	4	1	12
908 Valkeakoski	063	06	2	4	1	05
911 Valtimo	125	12	3	3	3	09
Vanda se 092						
Vantaa – Vanda ks. 092						
915 Varkaus	114	11	3	3	1	08
916 Varpaisjärvi	111	11	3	3	3	08
Vasa se 905						
918 Vehmaa	024	02	1	2	3	02

Kunnat ja kuntapohjaiset aluejaot 2010

Kunta Kommun Municipality	Seutukunta Ekonomisk region Subregional unit	Maakunta Landskap Region	Suuralue Storområde Major region	AVI RFV AVI	Kuntaryhmä Kommungrupp Municipal group	ELY-keskus ELY-central ELY Centre
921 Vesanto	115	11	3	3	3	08
922 Vesilahti	064	06	2	4	3	05
924 Veteli – Vetil Vetil se 924 Vichtis se 927	161	16	4	4	3	12
925 Vieremä	111	11	3	3	3	08
926 Vihanti	174	17	4	5	3	13
927 Vihti – Vichtis	011	01	1	1	2	01
931 Viitasaari Villmanstrand se 405	138	13	2	4	3	10
934 Vimpeli Virdois se 936	146	14	2	4	3	11
935 Virolahti	082	08	1	1	3	06
936 Virrat – Virdois	069	06	2	4	3	05
941 Vårdö	213	21	5	7	3	16
942 Vähäkyrö – Lillkyro Väståboland se 445 Vörå-Maxmo se 945	151	15	2	4	3	12
945 Vöyri-Maksamaa – Vörå-Maxmo	152	15	2	4	3	12
972 Yli-li	173	17	4	5	3	13
976 Ylitornio – Övertorneå	193	19	4	6	3	15
977 Ylivieska	177	17	4	5	2	13
980 Ylöjärvi	064	06	2	4	1	05
981 Ypäjä Åbo se 853	053	05	1	1	3	04
989 Ähtäri – Etseri	144	14	2	4	3	11
992 Äänekoski Östermark se 846 Övertorneå se 976	135	13	2	4	2	10

Taulukko 9. Kunnat suuralueittain, maakunnittain ja seutukunnittain
 Tabell 9. Kommunerna efter storområde, landskap och ekonomisk region
 Table 9. Municipalities by major region, region and subregional unit

Suuralue – Storområde – Major Region Maakunta – Landskap – Region Seutukunta – Ekonomisk region – Subregional unit Kunta – Kommun – Municipality		Suuralue – Storområde – Major Region Maakunta – Landskap – Region Seutukunta – Ekonomisk region – Subregional unit Kunta – Kommun – Municipality	
Manner-Suomi – Fasta Finland – Mainland Finland		02 Varsinais-Suomi – Egentliga Finland – Varsinais-Suomi	
1 Etelä-Suomi – Södra Finland – Southern Finland		025 Loimaa	
01 Uusimaa – Nyland – Uusimaa		019 Aura	
011 Helsinki – Helsingfors		284 Koski TI	
049 Espoo – Esbo		430 Loimaa	
091 Helsinki – Helsingfors		480 Marttila	
106 Hyvinkää – Hyvinge		561 Oripää	
186 Järvenpää – Träskända		636 Pöytyä	
223 Karjalohja – Karislojo		838 Tarvasjoki	
224 Karkkila – Högfors		022 Salo	
235 Kauniainen – Grankulla		734 Salo	
245 Kerava – Kervo		761 Somero	
257 Kirkkonummi – Kyrkslätt		023 Turku – Åbo	
444 Lohja – Lojo		202 Kaarina – S:t Karins	
505 Mäntsälä		423 Lieto – Lundo	
540 Nummi-Pusula		481 Masku	
543 Nurmijärvi		503 Mynämäki	
611 Pornainen – Borgnäs		529 Naantali – Nådendal	
755 Siuntio – Sjundeå		538 Nousiainen – Nousis	
858 Tuusula – Tusby		577 Paimio – Pemar	
092 Vantaa – Vanda		680 Raisio – Reso	
927 Vihti – Vichtis		704 Rusko	
014 Raasepori – Raseborg		738 Sauvo – Sagu	
078 Hanko – Hangö		853 Turku – Åbo	
149 Inkoo – Ingå		024 Vakka-Suomi – Nystadsregionen	
710 Raasepori – Raseborg		304 Kustavi – Gustavs	
20 Itä-Uusimaa – Östra Nyland – Itä-Uusimaa		400 Laitila	
202 Loviisa – Lovisa		631 Pyhärinta	
407 Lapinjärvi – Lappträsk		833 Taivassalo – Tövsala	
434 Loviisa – Lovisa		895 Uusikaupunki – Nystad	
201 Porvoo – Borgå		918 Vehmaa	
018 Askola		021 Äboland-Turunmaa	
504 Myrskylä – Mörskom		322 Kemiönsaari – Kimitoön	
638 Porvoo – Borgå		445 Länsi-Turunmaa – Väståboland	
616 Pukkila			
753 Sipoo – Sibbo			

Suuralue – Storområde – <i>Major Region</i> Maakunta – Landskap – <i>Region</i> Seutukunta – Ekonomisk region – <i>Subregional unit</i> Kunta – Kommun – <i>Municipality</i>	Suuralue – Storområde – <i>Major Region</i> Maakunta – Landskap – <i>Region</i> Seutukunta – Ekonomisk region – <i>Subregional unit</i> Kunta – Kommun – <i>Municipality</i>
05 Kanta-Häme – Egentliga Tavastland – Kanta-Häme	081 Kouvola
053 Forssa	142 Iitti
061 Forssa	286 Kouvola
103 Humpkala	09 Etelä-Karjala – Södra Karelen – <i>South Karelia</i>
169 Jokioinen – Jockis	093 Imatra
834 Tammela	153 Imatra
981 Ypäjä	580 Parikkala
051 Hämeenlinna – Tavastehus	689 Rautjärvi
082 Hattula	700 Ruokolahti
109 Hämeenlinna – Tavastehus	091 Lappeenranta – Villmanstrand
165 Janakkala	405 Lappeenranta – Villmanstrand
052 Riihimäki	416 Lemi
086 Hausjärvi	441 Luumäki
433 Loppi	739 Savitaipale
694 Riihimäki	775 Suomenniemi
07 Päijät-Häme – Päijänne-Tavastland – Päijät-Häme	831 Taipalsaari
071 Lahti – Lahtis	2 Länsi-Suomi – Västra Finland – <i>Western Finland</i>
015 Artjärvi – Artsjö	04 Satakunta – Satakunta – <i>Satakunta</i>
016 Asikkala	044 Pohjois-Satakunta – Norra Satakunta
081 Hartola	099 Honkajoki
111 Heinola	181 Jämijärvi
098 Hollola	214 Kankaanpää
283 Hämeenkoski	230 Karvia
316 Kärkölä	254 Kiikoinen
398 Lahti – Lahtis	413 Lavia
532 Nastola	747 Siikainen
560 Orimattila	043 Pori – Björneborg
576 Padasjoki	079 Harjavalta
781 Sysmä	102 Huittinen
08 Kymenlaakso – Kymmenedalen – <i>Kymenlaakso</i>	271 Kokemäki – Kumo
082 Kotka-Hamina – Kotka-Fredrikshamn	442 Luvia
075 Hamina – Fredrikshamn	484 Merikarvia – Sastmola
285 Kotka	531 Nakkila
489 Miehikkälä	608 Pomarkku – Pärnäs
624 Pyhtää – Pyttis	609 Pori – Björneborg
935 Virolahti	886 Ulvila – Ulvsby
	041 Rauma – Raumo
	050 Eura
	051 Eurajoki – Euraåminne
	319 Köyliö – Kjölo

Suuralue – Storumråde – Major Region Maakunta – Landskap – Region Seutukunta – Ekonomisk region – Subregional unit Kunta – Kommun – Municipality		Suuralue – Storumråde – Major Region Maakunta – Landskap – Region Seutukunta – Ekonomisk region – Subregional unit Kunta – Kommun – Municipality	
684	Rauma – Raumo	131	Jyväskylä
783	Säkylä	077	Hankasalmi
06 Pirkanmaa – Birkaland – Pirkanmaa		179	Jyväskylä
063	Etelä-Pirkanmaa – Södra Birkaland	410	Laukaa
020	Akaa	500	Muurame
310	Kylmäkoski	592	Petäjävesi
887	Urjala	850	Toivakka
908	Valkeakoski	892	Uurainen
062	Kaakkois-Pirkanmaa – Sydöstra Birkaland	134	Jämsä
289	Kuhmalhti	182	Jämsä
635	Pälkäne	291	Kuhmoinen
068	Lounais-Pirkanmaa – Sydvästra Birkaland	133	Keuruu
619	Punkalaidun	249	Keuruu
790	Sastamala	495	Multia
061	Luoteis-Pirkanmaa – Nordvästra Birkaland	138	Saarijärvi-Viitasaari
143	Ikaalinen – Ikaalis	216	Kannonkoski
250	Kihniö	226	Karstula
581	Parkano	256	Kinnula
064	Tampere – Tammerfors	265	Kivijärvi
108	Hämeenkyrö – Tavastkyro	312	Kyyjärvi
211	Kangasala	601	Pihtipudas
418	Lempäälä	729	Saarijärvi
536	Nokia	931	Viitasaari
562	Orivesi	135	Äänekoski
604	Pirkkala – Birkala	275	Konnevesi
837	Tampere – Tammerfors	992	Äänekoski
922	Vesilahti	14 Etelä-Pohjanmaa – Södra Österbotten – South Ostrobothnia	
980	Ylöjärvi	146	Järviseutu
069	Ylä-Pirkanmaa – Övre Birkaland	005	Alajärvi
177	Juupajoki	052	Evijärvi
508	Mänttä-Vilppula	403	Lappajärvi
702	Ruovesi	759	Soini
936	Virrat – Virdois	934	Vimpeli
13 Keski-Suomi – Mellersta Finland – Central Finland		144	Kuusiokunnat
132	Joutsa	010	Alavus
172	Joutsa	300	Kuortane
435	Luhanka	863	Töysä
		989	Ähtäri – Etseri

Suuralue – Storumråde – <i>Major Region</i> Maakunta – Landskap – <i>Region</i> Seutukunta – Ekonomisk region – <i>Subregional unit</i> Kunta – Kommun – <i>Municipality</i>	Suuralue – Storumråde – <i>Major Region</i> Maakunta – Landskap – <i>Region</i> Seutukunta – Ekonomisk region – <i>Subregional unit</i> Kunta – Kommun – <i>Municipality</i>
142 Seinäjoki	507 Mäntyharju
145 Ilmajoki	588 Pertunmaa
164 Jalasjärvi	623 Puumala
233 Kauhava	696 Ristiina
301 Kurikka	105 Pieksämäki
408 Lapua – Lappo	171 Joroinen – Jorois
743 Seinäjoki	178 Juva
141 Suupohja	593 Pieksämäki
151 Isojoki – Storå	681 Rantasalmi
218 Karijoki – Bötom	103 Savonlinna – Nyslott
232 Kauhajoki	046 Enonkoski
846 Teuva – Östermark	090 Heinävesi
15 Pohjanmaa – Österbotten – Ostrobothnia	246 Kerimäki
154 Jakobstadsregionen	618 Punkaharju
288 Kruunupyö – Kronoby	740 Savonlinna – Nyslott
440 Luoto – Larsmo	768 Sulkava
599 Pedersören kunta – Pedersöre	11 Pohjois-Savo – Norra Savolax – Pohjois-Savo
598 Pietarsaari – Jakobstad	113 Koillis-Savo – Nordöstra Savolax
893 Uusikaarlepyö – Nykarleby	174 Juankoski
151 Kyrönmaa	204 Kaavi
152 Isokyrö – Storkyro	534 Nilsiä
399 Laihia – Laihela	687 Rautavaara
942 Vähäkyrö – Lillkyro	857 Tuusniemi
153 Sydösterbotten	112 Kuopio
231 Kaskinen – Kaskö	227 Karttula
287 Kristiinankaupunki – Kristinestad	297 Kuopio
545 Närpiö – Närpes	476 Maaninka
152 Vaasa – Vasa	749 Siilinjärvi
280 Korsnäs	115 Sisä-Savo – Inre Savolax
475 Maalahti – Malax	686 Rautalampi
499 Mustasaari – Korsholm	778 Suonenjoki
559 Oravainen – Oravais	844 Tervo
905 Vaasa – Vasa	921 Vesanto
945 Vöyri-Maksamaa – Vörå-Maxmo	114 Varkaus
3 Itä-Suomi – Östra Finland – Eastern Finland	420 Leppävirta
10 Etelä-Savo – Södra Savolax – Etelä-Savo	915 Varkaus
101 Mikkeli – S:t Michel	111 Ylä-Savo – Norra Savolax
097 Hirvensalmi	140 Iisalmi – Idensalmi
213 Kangasniemi	239 Keitele
491 Mikkeli – S:t Michel	263 Kiuruvesi

Suuralue – Storområde – Major Region Maakunta – Landskap – Region Seutukunta – Ekonomisk region – Subregional unit Kunta – Kommun – Municipality	Suuralue – Storområde – Major Region Maakunta – Landskap – Region Seutukunta – Ekonomisk region – Subregional unit Kunta – Kommun – Municipality
402 Lapinlahti	
595 Pielavesi	
762 Sonkajärvi	
916 Varpaisjärvi	
925 Vieremä	
12 Pohjois-Karjala – Norra Karelen – North Karelia	4 Pohjois-Suomi – Norra Finland – Northern Finland
122 Joensuu	16 Keski-Pohjanmaa – Mellersta Österbotten – Central Ostrobothnia
146 Ilomantsi – Ilomants	161 Kaustinen – Kaustby
167 Joensuu	074 Halsua
176 Juuka	236 Kaustinen – Kaustby
276 Kontiolahti	421 Lestijärvi
426 Liperi	584 Perho
309 Outokumpu	849 Toholampi
607 Polvijärvi	924 Veteli – Vetil
124 Keski-Karjala – Mellersta Karelen	162 Kokkola – Karleby
248 Kesälahti	217 Kannus
260 Kitee	272 Kokkola – Karleby
707 Rääkkylä	17 Pohjois-Pohjanmaa – Norra Österbotten – North Ostrobothnia
848 Tohmajärvi	175 Haapavesi-Siikalatva
125 Pielisen Karjala	071 Haapavesi
422 Lieksa	630 Pyhäntä
541 Nurmes	791 Siikalatva
911 Valtimo	178 Koillismaa
18 Kainuu – Kajanaland – Kainuu	305 Kuusamo
182 Kajaani – Kajana	832 Taivalkoski
205 Kajaani – Kajana	176 Nivala-Haapajärvi
578 Paltamo	069 Haapajärvi
697 Ristijärvi	317 Kärsämäki
765 Sotkamo	535 Nivala
785 Vaala	626 Pyhäjärvi
181 Kehys-Kainuu	691 Reisjärvi
105 Hyrynsalmi	171 Oulu – Uleåborg
290 Kuhmo	072 Hailuoto – Karlö
620 Puolanka	084 Haukipudas
777 Suomussalmi	244 Kempele
	255 Kiiminki
	425 Liminka – Limingo
	436 Lumijoki
	494 Muhos
	564 Oulu – Uleåborg
	567 Oulunsalo
	859 Tyrnävä

Suuralue – Storområde – <i>Major Region</i> Maakunta – Landskap – <i>Region</i> Seutukunta – Ekonomisk region – <i>Subregional unit</i> Kunta – Kommun – <i>Municipality</i>	Suuralue – Storområde – <i>Major Region</i> Maakunta – Landskap – <i>Region</i> Seutukunta – Ekonomisk region – <i>Subregional unit</i> Kunta – Kommun – <i>Municipality</i>
173 Oulunkaari	191 Rovaniemi
139 li	683 Ranua
615 Pudasjärvi	698 Rovaniemi
889 Utajärvi	193 Torniolaakso – Tornedalen
972 Yli-li	854 Pello
174 Raahe – Brahestad	976 Ylitornio – Övertorneå
625 Pyhäjoki	196 Tunturi-Lappi
678 Raahe – Brahestad	047 Enontekiö – Enontekis
748 Siikajoki	261 Kittilä
926 Vihanti	273 Kolari
177 Ylivieska	498 Muonio
009 Alavieska	Ahvenanmaa – Åland – Åland
208 Kalajoki	5 Ahvenanmaa – Åland – Åland
483 Merijärvi	21 Ahvenanmaa – Åland – Åland
563 Oulainen	211 Mariehamns stad
746 Sievi	478 Maarianhamina – Mariehamn
977 Ylivieska	212 Ålands landsbygd
19 Lappi – Lappland – Lapland	043 Eckerö
194 Itä-Lappi – Östra Lappland	060 Finström
320 Kemijärvi	065 Geta
583 Pelkosenniemi	076 Hammarland
614 Posio	170 Jomala
732 Salla	417 Lemland
742 Savukoski	438 Lumparland
192 Kemi-Tornio – Kemi-Torneå	736 Saltvik
240 Kemi	771 Sund
241 Keminmaa	213 Ålands skärgård
751 Simo	035 Brändö
845 Tervola	062 Föglö
851 Tornio – Torneå	295 Kumlinge
197 Pohjois-Lappi – Norra Lappland	318 Kökar
148 Inari – Enare	766 Sottunga
758 Sodankylä	941 Vårdö
890 Utsjoki	

Taulukko 10. Kunnat maakunnan ja tilastollisen kuntaryhmituksen mukaan
 Tabell 10. Kommunerna efter landskap och statistisk kommungruppering
 Table 10. Municipalities by region and statistical grouping of municipalities

Maakunta – Landskap – Region Kuntaryhmä – Kommungrupp – <i>Municipal group</i> Kunnat – Kommunerna – <i>Municipalities</i>	Maakunta – Landskap – Region Kuntaryhmä – Kommungrupp – <i>Municipal group</i> Kunnat – Kommunerna – <i>Municipalities</i>
Manner-Suomi – Fasta Finland – <i>Mainland Finland</i>	Maaseutumaiset kunnat – Landsbygdskommuner – <i>Rural municipalities</i>
01 Uusimaa – Nyland – <i>Uusimaa</i>	018 Askola
Kaupunkimaiset kunnat – Urbana kommuner – <i>Urban municipalities</i>	407 Lapinjärvi – Lappträsk
049 Espoo – Esbo	504 Myrskylä – Mörskom
078 Hanko – Hangö	616 Pukkila
091 Helsinki – Helsingfors	02 Varsinais-Suomi – Egentliga Finland – <i>Varsinais-Suomi</i>
106 Hyvinkää – Hyvinge	Kaupunkimaiset kunnat – Urbana kommuner – <i>Urban municipalities</i>
186 Järvenpää – Träskända	202 Kaarina – S:t Karins
235 Kauniainen – Grankulla	680 Raisio – Reso
245 Kerava – Kervo	734 Salo
257 Kirkkonummi – Kyrkslätt	853 Turku – Åbo
444 Lohja – Lojo	Taajaan asutut kunnat – Tätortskommuner – <i>Semi-urban municipalities</i>
543 Nurmijärvi	400 Laitila
858 Tuusula – Tusby	423 Lieto – Lundo
092 Vantaa – Vanda	430 Loimaa
Taajaan asutut kunnat – Tätortskommuner – <i>Semi-urban municipalities</i>	445 Länsi-Turunmaa – Västaboland
224 Karkkila – Högfors	481 Masku
505 Mäntsälä	503 Mynämäki
710 Raasepori – Raseborg	529 Naantali – Nädendal
927 Vihti – Vichtis	577 Paimio – Pemar
Maaseutumaiset kunnat – Landsbygdskommuner – <i>Rural municipalities</i>	895 Uusikaupunki – Nystad
149 Inkoo – Ingå	Maaseutumaiset kunnat – Landsbygdskommuner – <i>Rural municipalities</i>
223 Karjalohja – Karislojo	019 Aura
540 Nummi-Pusula	322 Kemiönsaari – Kimitoön
611 Pornainen – Borgnäs	284 Koski Tl
755 Siuntio – Sjundeå	304 Kustavi – Gustavs
20 Itä-Uusimaa – Östra Nyland – <i>Itä-Uusimaa</i>	480 Marttila
Kaupunkimaiset kunnat – Urbana kommuner – <i>Urban municipalities</i>	538 Nousiainen – Nousis
638 Porvoo – Borgå	561 Oripää
Taajaan asutut kunnat – Tätortskommuner – <i>Semi-urban municipalities</i>	631 Pyhäranta
434 Loviisa – Lovisa	636 Pöytyä
753 Sipoo – Sibbo	704 Rusko
	738 Sauvo – Sagu

Maakunta – Landskap – Region Kuntaryhmä – Kommungrupp – <i>Municipal group</i> Kunnat – Kommunerna – <i>Municipalities</i>	Maakunta – Landskap – Region Kuntaryhmä – Kommungrupp – <i>Municipal group</i> Kunnat – Kommunerna – <i>Municipalities</i>
761 Somero	Maaseutumaiset kunnat – Landsbygdskommuner – <i>Rural municipalities</i>
833 Taivassalo – Tövsala	086 Hausjärvi
838 Tarvasjoki	103 Humppila
918 Vehmaa	169 Jokioinen – Jockis
04 Satakunta – Satakunta – Satakunta	433 Loppi
Kaupunkimaiset kunnat – Urbana kommuner – <i>Urban municipalities</i>	834 Tammela
079 Harjavalta	981 Ypäjä
609 Pori – Björneborg	06 Pirkanmaa – Birkaland – Pirkanmaa
684 Rauma – Raumo	Kaupunkimaiset kunnat – Urbana kommuner – <i>Urban municipalities</i>
Taajaan asutut kunnat – Tätortskommuner – <i>Semi-urban municipalities</i>	020 Akaa
050 Eura	211 Kangasala
102 Huittinen	418 Lempäälä
214 Kankaanpää	536 Nokia
271 Kokemäki – Kumo	604 Pirkkala – Birkala
531 Nakkila	837 Tampere – Tammerfors
886 Ulvila – Ulvsby	908 Valkeakoski
Maaseutumaiset kunnat – Landsbygdskommuner – <i>Rural municipalities</i>	980 Ylöjärvi
051 Eurajoki – Euraåminne	Taajaan asutut kunnat – Tätortskommuner – <i>Semi-urban municipalities</i>
099 Honkajoki	108 Hämeenkyrö – Tavastkyro
181 Jämijärvi	143 Ikaalinen – Ikalis
230 Karvia	508 Mänttä-Vilppula
254 Kiikoinen	562 Orivesi
319 Köyliö – Kjulo	581 Parkano
413 Lavia	790 Sastamala
442 Luvia	Maaseutumaiset kunnat – Landsbygdskommuner – <i>Rural municipalities</i>
484 Merikarvia – Sastmola	177 Juupajoki
608 Pomarkku – Påmark	250 Kihniö
747 Siikainen	289 Kuhmalahdi
783 Säskylä	310 Kylmäkoski
05 Kanta-Häme – Egentliga Tavastland – Kanta-Häme	619 Punkalaidun
Kaupunkimaiset kunnat – Urbana kommuner – <i>Urban municipalities</i>	635 Pälkäne
061 Forssa	702 Ruovesi
109 Hämeenlinna – Tavastehus	887 Urjala
694 Riihimäki	922 Vesilahti
Taajaan asutut kunnat – Tätortskommuner – <i>Semi-urban municipalities</i>	936 Virrat – Virdois
082 Hattula	
165 Janakkala	

Maakunta – Landskap – Region Kuntaryhmä – Kommungrupp – <i>Municipal group</i> Kunnat – Kommunerna – <i>Municipalities</i>	Maakunta – Landskap – Region Kuntaryhmä – Kommungrupp – <i>Municipal group</i> Kunnat – Kommunerna – <i>Municipalities</i>
07 Päijät-Häme – Päijänne-Tavastland – Päijät-Häme	689 Rautjärvi
Kaupunkimaiset kunnat – Urbana kommuner – <i>Urban municipalities</i>	700 Ruokolahti
111 Heinola	739 Savitaipale
098 Hollola	775 Suomenniemi
398 Lahti – Lahtis	831 Taipalsaari
Taajaan asutut kunnat – Tätortskommuner – <i>Semi-urban municipalities</i>	10 Etelä-Savo – Södra Savolax – Etelä-Savo
016 Asikkala	Kaupunkimaiset kunnat – Urbana kommuner – <i>Urban municipalities</i>
532 Nastola	491 Mikkeli – S:t Michel
560 Orimattila	740 Savonlinna – Nyslott
Maaseutumaiset kunnat – Landsbygdskommuner – <i>Rural municipalities</i>	Taajaan asutut kunnat – Tätortskommuner – <i>Semi-urban municipalities</i>
015 Artjärvi – Artsjö	507 Mäntyharju
081 Hartola	593 Pieksämäki
283 Hämeenkoski	Maaseutumaiset kunnat – Landsbygdskommuner – <i>Rural municipalities</i>
316 Kärkölä	046 Enonkoski
576 Padasjoki	090 Heinävesi
781 Sysmä	097 Hirvensalmi
08 Kymenlaakso – Kymmenedalen – Kymenlaakso	171 Joroinen – Jorois
Kaupunkimaiset kunnat – Urbana kommuner – <i>Urban municipalities</i>	178 Juva
075 Hamina – Fredrikshamn	213 Kangasniemi
285 Kotka	246 Kerimäki
286 Kouvola	588 Pertunmaa
Maaseutumaiset kunnat – Landsbygdskommuner – <i>Rural municipalities</i>	618 Punkaharju
142 Iitti	623 Puumala
489 Miehikkälä	681 Rantasalmi
624 Pyhtää – Pyttis	696 Ristiina
935 Virolahti	768 Sulkava
09 Etelä-Karjala – Södra Karelen – South Karelia	11 Pohjois-Savo – Norra Savolax – Pohjois-Savo
Kaupunkimaiset kunnat – Urbana kommuner – <i>Urban municipalities</i>	Kaupunkimaiset kunnat – Urbana kommuner – <i>Urban municipalities</i>
153 Imatra	140 Iisalmi – Idensalmi
405 Lappeenranta – Villmanstrand	297 Kuopio
Maaseutumaiset kunnat – Landsbygdskommuner – <i>Rural municipalities</i>	915 Varkaus
416 Lemi	Taajaan asutut kunnat – Tätortskommuner – <i>Semi-urban municipalities</i>
441 Luumäki	749 Siilinjärvi
580 Parikkala	778 Suonenjoki

Maakunta – Landskap – Region Kuntaryhmä – Kommungrupp – <i>Municipal group</i> Kunnat – Kommunerna – <i>Municipalities</i>	Maakunta – Landskap – Region Kuntaryhmä – Kommungrupp – <i>Municipal group</i> Kunnat – Kommunerna – <i>Municipalities</i>
Maaseutumaiset kunnat – Landsbygdskommuner – <i>Rural municipalities</i> 174 Juankoski 204 Kaavi 227 Karttula 239 Keitele 263 Kiuruvesi 402 Lapinlahti 420 Leppävirta 476 Maaninka 534 Nilsinä 595 Pielavesi 686 Rautalampi 687 Rautavaara 762 Sonkajärvi 844 Tervo 857 Tuusniemi 916 Varpaisjärvi 921 Vesanto 925 Vieremä	13 Keski-Suomi – Mellersta Finland – <i>Central Finland</i> Kaupunkimaiset kunnat – Urbana kommuner – <i>Urban municipalities</i> 179 Jyväskylä Taajaan asutut kunnat – Tätortskommuner – <i>Semi-urban municipalities</i> 182 Jämsä 249 Keuruu 410 Laukaa 500 Muurame 992 Äänekoski Maaseutumaiset kunnat – Landsbygdskommuner – <i>Rural municipalities</i> 077 Hankasalmi 172 Joutsa 216 Kannonkoski 226 Karstula 256 Kinnula 265 Kivijärvi 275 Konnevesi 291 Kuhmoinen 312 Kyyjärvi 435 Luhanka 495 Multia 592 Petäjävesi 601 Pihtipudas 729 Saarijärvi 850 Toivakka 892 Uurainen 931 Viitasaari
12 Pohjois-Karjala – Norra Karelen – <i>North Karelia</i> Kaupunkimaiset kunnat – Urbana kommuner – <i>Urban municipalities</i> 167 Joensuu Taajaan asutut kunnat – Tätortskommuner – <i>Semi-urban municipalities</i> 276 Kontiolahti 422 Lieksa 541 Nurmes 309 Outokumpu	14 Etelä-Pohjanmaa – Södra Österbotten – <i>South Ostrobothnia</i> Kaupunkimaiset kunnat – Urbana kommuner – <i>Urban municipalities</i> 743 Seinäjoki Taajaan asutut kunnat – Tätortskommuner – <i>Semi-urban municipalities</i> 145 Ilmajoki 232 Kauhajoki 233 Kauhava 301 Kurikka 408 Lapua – Lappo
Maaseutumaiset kunnat – Landsbygdskommuner – <i>Rural municipalities</i> 146 Iloantsi – Iloants 176 Juuka 248 Kesälahti 260 Kitee 426 Liperi 607 Polvijärvi 707 Rääkkylä 848 Tohmajärvi 911 Valtimo	

Maakunta – Landskap – Region Kuntaryhmä – Kommungrupp – <i>Municipal group</i> Kunnat – Kommunerna – <i>Municipalities</i>	Maakunta – Landskap – Region Kuntaryhmä – Kommungrupp – <i>Municipal group</i> Kunnat – Kommunerna – <i>Municipalities</i>
Maaseutumaiset kunnat – Landsbygdskommuner – <i>Rural municipalities</i> 005 Alajärvi 010 Alavus 052 Evijärvi 151 Isojoki – Storå 164 Jalasjärvi 218 Karijoki – Bötom 300 Kuortane 403 Lappajärvi 759 Soini 846 Teuva – Östermark 863 Töysä 934 Vimpeli 989 Ähtäri – Etseri	16 Keski-Pohjanmaa – Mellersta Österbotten – Central Ostrobothnia Kaupunkimaiset kunnat – Urbana kommuner – <i>Urban municipalities</i> 272 Kokkola – Karleby Taajaan asutut kunnat – Tätortskommuner – <i>Semi-urban municipalities</i> 217 Kannus Maaseutumaiset kunnat – Landsbygdskommuner – <i>Rural municipalities</i> 074 Halsua 236 Kaustinen – Kaustby 421 Lestijärvi 584 Perho 849 Toholampi 924 Veteli – Vetil
15 Pohjanmaa – Österbotten – Ostrobothnia Kaupunkimaiset kunnat – Urbana kommuner – Urban <i>municipalities</i> 231 Kaskinen – Kaskö 598 Pietarsaari – Jakobstad 905 Vaasa – Vasa Taajaan asutut kunnat – Tätortskommuner – <i>Semi-urban municipalities</i> 399 Laihia – Laihela 499 Mustasaari – Korsholm Maaseutumaiset kunnat – Landsbygdskommuner – <i>Rural municipalities</i> 152 Isokyrö – Storkyro 280 Korsnäs 287 Kristiinankaupunki – Kristinestad 288 Kruunupyö – Kronoby 440 Luoto – Larsmo 475 Maalahti – Malax 545 Närpiö – Närpes 559 Oravainen – Oravais 599 Pedersören kunta – Pedersöre 893 Uusikaarlepyy – Nykarleby 942 Vähäkyrö – Lillkyro 945 Vöyri-Maksamaa – Vörå-Maxmo	17 Pohjois-Pohjanmaa – Norra Österbotten – North Ostrobothnia Kaupunkimaiset kunnat – Urbana kommuner – <i>Urban municipalities</i> 084 Haukipudas 244 Kempele 255 Kiiminki 564 Oulu – Uleåborg 567 Oulunsalo 678 Raahe – Brahestad Taajaan asutut kunnat – Tätortskommuner – <i>Semi-urban municipalities</i> 069 Haapajärvi 071 Haapavesi 139 Ii 208 Kalajoki 305 Kuusamo 494 Muhos 535 Nivala 563 Oulainen 977 Ylivieska Maaseutumaiset kunnat – Landsbygdskommuner – <i>Rural municipalities</i> 009 Alavieska 072 Hailuoto – Karlö 317 Käsämäki

Maakunta – Landskap – Region Kuntaryhmä – Kommungrupp – <i>Municipal group</i> Kunnat – Kommunerna – <i>Municipalities</i>	Maakunta – Landskap – Region Kuntaryhmä – Kommungrupp – <i>Municipal group</i> Kunnat – Kommunerna – <i>Municipalities</i>
425 Liminka – Limingo	Maaseutumaiset kunnat – Landsbygdskommuner – <i>Rural municipalities</i>
436 Lumijoki	047 Enontekiö – Enontekis
483 Merijärvi	148 Inari – Enare
615 Pudasjärvi	261 Kittilä
625 Pyhäjoki	273 Kolari
626 Pyhäjärvi	498 Muonio
630 Pyhäntä	583 Pelkosenniemi
691 Reisjärvi	854 Pello
746 Sievi	614 Posio
748 Siikajoki	683 Ranua
791 Siikalatva	732 Salla
832 Taivalkoski	742 Savukoski
859 Tyrnävä	751 Simo
889 Utajärvi	845 Tervola
926 Vihanti	890 Utsjoki
972 Yli-Ii	976 Ylitornio – Övertorneå
18 Kainuu – Kajanaland – Kainuu	Ahvenanmaa – Åland – Åland
Kaupunkimaiset kunnat – Urbana kommuner – <i>Urban municipalities</i>	21 Ahvenanmaa – Åland – Åland
205 Kajaani – Kajana	Kaupunkimaiset kunnat – Urbana kommuner – <i>Urban municipalities</i>
Taajaan asutut kunnat – Tätortskommuner – <i>Semi-urban municipalities</i>	478 Maarianhamina – Mariehamn
290 Kuhmo	Maaseutumaiset kunnat – Landsbygdskommuner – <i>Rural municipalities</i>
Maaseutumaiset kunnat – Landsbygdskommuner – <i>Rural municipalities</i>	035 Brändö
105 Hyrynsalmi	043 Eckerö
578 Paltamo	060 Finström
620 Puolanka	062 Föglö
697 Ristijärvi	065 Geta
765 Sotkamo	076 Hammarland
777 Suomussalmi	170 Jomala
785 Vaala	295 Kumlinge
19 Lappi – Lappland – Lapland	318 Kökar
Kaupunkimaiset kunnat – Urbana kommuner – <i>Urban municipalities</i>	417 Lemland
240 Kemi	438 Lumparland
698 Rovaniemi	736 Saltvik
851 Tornio – Torneå	766 Sottunga
Taajaan asutut kunnat – Tätortskommuner – <i>Semi-urban municipalities</i>	771 Sund
320 Kemijärvi	941 Vårdö
241 Keminmaa	
758 Sodankylä	

Taulukko 11. Kunnat aluehallintoviraston mukaan
 Tabell 11. Kommunerna efter regionförvaltningsverken
 Table 11. Municipalities by Regional State Administrative Agencies

AVI – RFV – AVI Kunnat – Kommunerna – Municipalities	AVI – RFV – AVI Kunnat – Kommunerna – Municipalities
Manner-Suomi – Fasta Finland – Mainland Finland	433 Loppi
	434 Loviisa – Lovisa
1 Etelä-Suomen AVI – Södra Finlands RFV – Southern Finland AVI	441 Luumäki
015 Artjärvi – Artsjö	489 Miehikkälä
016 Asikkala	504 Myrskylä – Mörskom
018 Askola	505 Mäntsälä
049 Espoo – Esbo	532 Nastola
061 Forssa	540 Nummi-Pusula
075 Hamina – Fredrikshamn	543 Nurmijärvi
078 Hanko – Hangö	560 Orimattila
081 Hartola	576 Padasjoki
082 Hattula	580 Parikkala
086 Hausjärvi	611 Pornainen – Borgnäs
111 Heinola	638 Porvoo – Borgå
091 Helsinki – Helsingfors	616 Pukkila
098 Hollola	624 Pyhtää – Pyttis
103 Humppila	710 Raasepori – Raseborg
106 Hyvinkää – Hyvinge	689 Rautjärvi
283 Hämeenkoski	694 Riihimäki
109 Hämeenlinna – Tavastehus	700 Ruokolahti
142 Iitti	739 Savitaipale
153 Imatra	753 Sipoo – Sibbo
149 Inkoo – Ingå	755 Siuntio – Sjundeå
165 Janakkala	775 Suomenniemi
169 Jokioinen – Jockis	781 Sysmä
186 Järvenpää – Träskända	831 Taipalsaari
223 Karjalohja – Karislojo	834 Tammela
224 Karkkila – Högfors	858 Tuusula – Tusby
235 Kauniainen – Grankulla	092 Vantaa – Vanda
245 Kerava – Kervo	927 Vihti – Vichtis
257 Kirkkonummi – Kyrkslätt	935 Virolahti
285 Kotka	981 Ypäjä
286 Kouvola	
316 Kärkölä	2 Lounais-Suomen AVI – Sydvästra Finlands RFV – Southwestern Finland AVI
398 Lahti – Lahtis	019 Aura
407 Lapinjärvi – Lapträsk	050 Eura
405 Lappeenranta – Villmanstrand	051 Eurajoki – Euraåminne
416 Lemi	079 Harjavalta
444 Lohja – Lojo	099 Honkajoki

AVI – RFV – AVI Kunnat – Kommunerna – Municipalities	AVI – RFV – AVI Kunnat – Kommunerna – Municipalities
102 Huittinen	3 Itä-Suomen AVI – Östra Finlands RFV – Eastern Finland AVI
181 Jämijärvi	046 Enonkoski
202 Kaarina – S:t Karins	090 Heinävesi
214 Kankaanpää	097 Hirvensalmi
230 Karvia	140 Iisalmi – Idensalmi
322 Kemiönsaari – Kimitoön	146 Ilomantsi – Ilomants
254 Kiikoinen	167 Joensuu
271 Kokemäki – Kumo	171 Joroinen – Jorois
284 Koski Tl	174 Juankoski
304 Kustavi – Gustavs	176 Juuka
319 Köyliö – Kijulo	178 Juva
400 Laitila	204 Kaavi
413 Lavia	213 Kangasniemi
423 Lieto – Lundo	227 Karttula
430 Loimaa	239 Keitele
442 Luvia	246 Kerimäki
445 Länsi-Turunmaa – Väståboland	248 Kesälahti
480 Marttila	260 Kitee
481 Masku	263 Kiuruvesi
484 Merikarvia – Sastmola	276 Kontiolahti
503 Mynämäki	297 Kuopio
529 Naantali – Nådendal	402 Lapinlahti
531 Nakkila	420 Leppävirta
538 Nousiainen – Nousis	422 Lieksa
561 Oripää	426 Liperi
577 Paimio – Pemar	476 Maaninka
608 Pomarkku – Påmark	491 Mikkeli – S:t Michel
609 Pori – Björneborg	507 Mäntyharju
631 Pyhäranta	534 Nilsia
636 Pöytyä	541 Nurmee
680 Raisio – Reso	309 Outokumpu
684 Rauma – Raumo	588 Pertunmaa
704 Rusko	593 Pieksämäki
734 Salo	595 Pielavesi
738 Sauvo – Sagu	607 Polvijärvi
747 Siikainen	618 Punkaharju
761 Somero	623 Puumala
783 Säskylä	681 Rantasalmi
833 Taivassalo – Tövsala	686 Rautalampi
838 Tarvasjoki	687 Rautavaara
853 Turku – Åbo	696 Ristiina
886 Ulvila – Ulvsby	707 Rääkkylä
895 Uusikaupunki – Nystad	740 Savonlinna – Nyslott
918 Vehmaa	

AVI – RFV – AVI Kunnat – Kommunerna – Municipalities	AVI – RFV – AVI Kunnat – Kommunerna – Municipalities
749 Siilinjärvi	265 Kivijärvi
762 Sonkajärvi	272 Kokkola – Karleby
768 Sulkava	275 Konnevesi
778 Suonenjoki	280 Korsnäs
844 Tervo	287 Kristiinankaupunki – Kristinestad
848 Tohmajärvi	288 Kruunupyö – Kronoby
857 Tuusniemi	289 Kuhmalahdi
911 Valtimo	291 Kuhmoinen
915 Varkaus	300 Kuortane
916 Varpaisjärvi	301 Kurikka
921 Vesanto	310 Kylmäkoski
925 Vieremä	312 Kyyjärvi
4 Länsi- ja Sisä-Suomen AVI – Västra och Inre Finlands RFV – Western and Inner Finland AVI	399 Laihia – Laihela
020 Akaa	403 Lappajärvi
005 Alajärvi	408 Lapua – Lappo
010 Alavus	410 Laukaa
052 Evijärvi	418 Lempäälä
074 Halsua	421 Lestijärvi
077 Hankasalmi	435 Luhanka
108 Hämeenkyrö – Tavastkyro	440 Luoto – Larsmo
143 Ikaalinen – Ikaalis	475 Maalhti – Malax
145 Ilmajoki	495 Multia
151 Isojoki – Storå	499 Mustasaari – Korsholm
152 Isokyrö – Storkyro	500 Muurame
164 Jalasjärvi	508 Mänttä-Vilppula
172 Joutsa	536 Nokia
177 Juupajoki	545 Närpiö – Närpes
179 Jyväskylä	559 Oravainen – Oravais
182 Jämsä	562 Orivesi
211 Kangasala	581 Parkano
216 Kannonkoski	599 Pedersören kunta – Pedersöre
217 Kannus	584 Perho
218 Karijoki – Bötom	592 Petäjävesi
226 Karstula	598 Pietarsaari – Jakobstad
231 Kaskinen – Kaskö	601 Pihtipudas
232 Kauhajoki	604 Pirkkala – Birkala
233 Kauhava	619 Punkalaidun
236 Kaustinen – Kaustby	635 Pälkäne
249 Keuruu	702 Ruovesi
250 Kihniö	729 Saarijärvi
256 Kinnula	790 Sastamala
	743 Seinäjoki
	759 Soini
	837 Tampere – Tammerfors

AVI – RFV – AVI Kunnat – Kommunerna – <i>Municipalities</i>	AVI – RFV – AVI Kunnat – Kommunerna – <i>Municipalities</i>
846 Teuva – Östermark	578 Paltamo
849 Toholampi	615 Pudasjärvi
850 Toivakka	620 Puolanka
863 Töysä	625 Pyhäjoki
887 Urjala	626 Pyhäjärvi
892 Uurainen	630 Pyhäntä
893 Uusikaarlepyy – Nykarleby	678 Raabe – Brahestad
905 Vaasa – Vasa	691 Reisjärvi
908 Valkeakoski	697 Ristijärvi
922 Vesilahti	746 Sievi
924 Veteli – Vetil	748 Siikajoki
931 Viitasaari	791 Siikalatva
934 Vimpeli	765 Sotkamo
936 Virrat – Virdois	777 Suomussalmi
942 Vähäkyrö – Lillkyro	832 Taivalkoski
945 Vöyri-Maksamaa – Vörå-Maxmo	859 Tyrnävä
980 Ylöjärvi	889 Utajärvi
989 Ähtäri – Etseri	785 Vaala
992 Äänekoski	926 Vihanti
	972 Yli-li
	977 Ylivieska
5 Pohjois-Suomen AVI – Norra Finlands RFV – Northern Finland AVI	6 Lapin AVI – Lapplands RFV – Lapland AVI
009 Alavieska	047 Enontekiö – Enontekis
069 Haapajärvi	148 Inari – Enare
071 Haapavesi	240 Kemi
072 Hailuoto – Karlö	320 Kemijärvi
084 Haukipudas	241 Keminmaa
105 Hyrynsalmi	261 Kittilä
139 Ii	273 Kolari
205 Kajaani – Kajana	498 Muonio
208 Kalajoki	583 Pelkosenniemi
244 Kempele	854 Pello
255 Kiiminki	614 Posio
290 Kuhmo	683 Ranua
305 Kuusamo	698 Rovaniemi
317 Kärsämäki	732 Salla
425 Liminka – Limingo	742 Savukoski
436 Lumijoki	751 Simo
483 Merijärvi	758 Sodankylä
494 Muhos	845 Tervola
535 Nivala	851 Tornio – Torneå
563 Oulainen	890 Utsjoki
564 Oulu – Uleåborg	976 Ylitornio – Övertorneå
567 Oulunsalo	

AVI – RFV – AVI Kunnat – Kommunerna – <i>Municipalities</i>	AVI – RFV – AVI Kunnat – Kommunerna – <i>Municipalities</i>
Ahvenanmaa – Åland – Åland	076 Hammarland
7 Ahvenanmaan valtionvirasto – Statens ämbetsverk på Åland – State Department of Åland	170 Jomala
035 Brändö	295 Kumlinge
043 Eckerö	318 Kökar
060 Finström	417 Lemland
062 Föglö	438 Lumparland
065 Geta	478 Maarianhamina – Mariehamn
	736 Saltvik
	766 Sottunga
	771 Sund

Taulukko 12. Kunnat ELY-keskuksittain
 Tabell 12. Kommunerna efter ELY-centralen
 Table 12. Municipalities by ELY Centre

ELY-keskus – ELY-centralen – ELY Centre Kunnat – Kommunerna – Municipalities	ELY-keskus – ELY-centralen – ELY Centre Kunnat – Kommunerna – Municipalities
Manner-Suomi – Fasta Finland – Mainland Finland	
01 Uudenmaan ELY-keskus – Nylands ELY-central – Uusimaa ELY Centre	
018 Askola	400 Laitila
049 Espoo – Esbo	423 Lieto – Lundo
078 Hanko – Hangö	430 Loimaa
091 Helsinki – Helsingfors	445 Länsi-Turunmaa – Västaboland
106 Hyvinkää – Hyvinge	480 Marttila
149 Inkoo – Ingå	481 Masku
186 Järvenpää – Träskända	503 Mynämäki
223 Karjalohja – Karislojo	529 Naantali – Nådendal
224 Karkkila – Högfors	538 Nousiainen – Nousis
235 Kauniainen – Grankulla	561 Oripää
245 Kerava – Kervo	577 Paimio – Pemar
257 Kirkkonummi – Kyrkslätt	631 Pyhäranta
407 Lapinjärvi – Lappträsk	636 Pöytyä
444 Lohja – Lojo	680 Raisio – Reso
434 Loviisa – Lovisa	704 Rusko
504 Myrskylä – Mörskom	734 Salo
505 Mäntsälä	738 Sauvo – Sagu
540 Nummi-Pusula	761 Somero
543 Nurmijärvi	833 Taivassalo – Tövsala
611 Pornainen – Borgnäs	838 Tarvasjoki
638 Porvoo – Borgå	853 Turku – Åbo
616 Pukkila	895 Uusikaupunki – Nystad
710 Raasepori – Raseborg	918 Vehmaa
753 Sipoo – Sibbo	
755 Siuntio – Sjundeå	03 Satakunnan ELY-keskus – Satakunta ELY-central – Satakunta ELY Centre
858 Tuusula – Tusby	050 Eura
092 Vantaa – Vanda	051 Eurajoki – Euraåminne
927 Vihti – Vichtis	079 Harjavalta
	099 Honkajoki
02 Varsinais-Suomen ELY-keskus – Egentliga Finlands ELY-central – Southwest Finland ELY Centre	102 Huittinen
019 Aura	181 Jämijärvi
202 Kaarina – S:t Karins	214 Kankaanpää
322 Kemiönsaari – Kimitoön	230 Karvia
284 Koski Tl	254 Kiikoinen
304 Kustavi – Gustavs	271 Kokemäki – Kumo
	319 Köyliö – Kjulö
	413 Lavia
	442 Luvia
	484 Merikarvia – Sastmola

ELY-keskus – ELY-centralen – ELY Centre Kunnat – Kommunerna – Municipalities	ELY-keskus – ELY-centralen – ELY Centre Kunnat – Kommunerna – Municipalities
531 Nakkila	536 Nokia
608 Pomarkku – Påmark	562 Orivesi
609 Pori – Björneborg	581 Parkano
684 Rauma – Raumo	604 Pirkkala – Birkala
747 Siikainen	619 Punkalaidun
783 Säskylä	635 Pälkäne
886 Ulvila – Ulvsby	702 Ruovesi
04 Hämeen ELY-keskus – Tavastlands ELY-central – Häme ELY Centre	790 Sastamala
015 Artjärvi – Artsjö	837 Tampere – Tammerfors
016 Asikkala	887 Urjala
061 Forssa	908 Valkeakoski
081 Hartola	922 Vesilähti
082 Hattula	936 Virrat – Virdois
086 Hausjärvi	980 Ylöjärvi
111 Heinola	06 Kaakkois-Suomen ELY-keskus – Sydöstra Finlands ELY-central – Southeast Finland ELY Centre
098 Hollola	075 Hamina – Fredrikshamn
103 Humppila	142 Iitti
283 Hämeenkoski	153 Imatra
109 Hämeenlinna – Tavastehus	285 Kotka
165 Janakkala	286 Kouvola
169 Jokioinen – Jockis	405 Lappeenranta – Villmanstrand
316 Kärkölä	416 Lemi
398 Lahti – Lahtis	441 Luumäki
433 Loppi	489 Miehikkälä
532 Nastola	580 Parikkala
560 Orimattila	624 Pyhtää – Pyttis
576 Padasjoki	689 Rautjärvi
694 Riihimäki	700 Ruokolahti
781 Sysmä	739 Savitaipale
834 Tammela	775 Suomenniemi
981 Ypäjä	831 Taipalsaari
05 Pirkanmaan ELY-keskus – Birkalands ELY-central – Pirkanmaa ELY Centre	935 Virolahti
020 Akaa	07 Etelä-Savon ELY-keskus – Södra Savolax ELY-central – South Savo ELY Centre
108 Hämeenkyrö – Tavastkyro	046 Enonkoski
143 Ikaalinen – Ikaalis	090 Heinävesi
177 Juupajoki	097 Hirvensalmi
211 Kangasala	171 Joroinen – Jorois
250 Kihniö	178 Juva
289 Kuhmalahdi	213 Kangasniemi
310 Kylmäkoski	246 Kerimäki
418 Lempäälä	
508 Mänttä-Vilppula	

ELY-keskus – ELY-centralen – ELY Centre Kunnat – Kommunerna – Municipalities	ELY-keskus – ELY-centralen – ELY Centre Kunnat – Kommunerna – Municipalities
491 Mikkeli – S:t Michel	276 Kontiolahti
507 Mäntyharju	422 Lieksa
588 Pertunmaa	426 Liperi
593 Pieksämäki	541 Nurmes
618 Punkaharju	309 Outokumpu
623 Puumala	607 Polvijärvi
681 Rantasalmi	707 Rääkkylä
696 Ristiina	848 Tohmajärvi
740 Savonlinna – Nyslott	911 Valtimo
768 Sulkava	
08 Pohjois-Savon ELY-keskus – Norra Savolax ELY-central – North Savo ELY Centre	10 Keski-Suomen ELY-keskus – Mellersta Finlands ELY-central – Central Finland ELY Centre
140 Iisalmi – Idensalmi	077 Hankasalmi
174 Juankoski	172 Joutsa
204 Kaavi	179 Jyväskylä
227 Karttula	182 Jämsä
239 Keitele	216 Kannonkoski
263 Kiuruvesi	226 Karstula
297 Kuopio	249 Keuruu
402 Lapinlahti	256 Kinnula
420 Leppävirta	265 Kivijärvi
476 Maaninka	275 Konnevesi
534 Nilsjä	291 Kuhmoinen
595 Pielavesi	312 Kyyjärvi
686 Rautalampi	410 Laukaa
687 Rautavaara	435 Luhanka
749 Siilinjärvi	495 Multia
762 Sonkajärvi	500 Muurame
778 Suonenjoki	592 Petäjävesi
844 Tervo	601 Pihtipudas
857 Tuusniemi	729 Saarijärvi
915 Varkaus	850 Toivakka
916 Varpaisjärvi	892 Uurainen
921 Vesanto	931 Viitasaari
925 Vieremä	992 Äänekoski
09 Pohjois-Karjalan ELY-keskus – Norra Karelen ELY-central – North Karelia ELY Centre	11 Etelä-Pohjanmaan ELY-keskus – Södra Österbottens ELY-central – South Ostrobothnia ELY Centre
146 Iloantsi – Iloants	005 Alajärvi
167 Joensuu	010 Alavus
176 Juuka	052 Evijärvi
248 Kesälahti	145 Ilmajoki
260 Kitee	151 Isojoki – Storå
	164 Jalasjärvi

ELY-keskus – ELY-centralen – ELY Centre Kunnat – Kommunerna – Municipalities	ELY-keskus – ELY-centralen – ELY Centre Kunnat – Kommunerna – Municipalities
218 Karijoki – Bötom 232 Kauhajoki 233 Kauhava 300 Kuortane 301 Kurikka 403 Lappajärvi 408 Lapua – Lappo 743 Seinäjoki 759 Soini 846 Teuva – Östermark 863 Töysä 934 Vimpeli 989 Ähtäri – Etseri	13 Pohjois-Pohjanmaan ELY-keskus – Norra Österbottens ELY-central – North Ostrobothnia ELY Centre 009 Alavieska 069 Haapajärvi 071 Haapavesi 072 Hailuoto – Karlö 084 Haukipudas 139 Ii 208 Kalajoki 244 Kempele 255 Kiiminki 305 Kuusamo 317 Kärsämäki 425 Liminka – Limingo 436 Lumijoki 483 Merijärvi 494 Muhos 535 Nivala 563 Oulainen 564 Oulu – Uleåborg 567 Oulunsalo 615 Pudasjärvi 625 Pyhäjoki 626 Pyhäjärvi 630 Pyhäntä 678 Raahe – Brahestad 691 Reisjärvi 746 Sievi 748 Siikajoki 791 Siikalatva 832 Taivalkoski 859 Tyrnävä 889 Utajärvi 926 Vihanti 972 Yli-Ii 977 Ylivieska
12 Pohjanmaan ELY-keskus – Österbottens ELY-central – Ostrobothnia ELY Centre 074 Halsua 152 Isokyrö – Storkyro 217 Kannus 231 Kaskinen – Kaskö 236 Kaustinen – Kaustby 272 Kokkola – Karleby 280 Korsnäs 287 Kristiinankaupunki – Kristinestad 288 Kruunupyö – Kronoby 399 Laihia – Laihela 421 Lestijärvi 440 Luoto – Larsmo 475 Maalahti – Malax 499 Mustasaari – Korsholm 545 Närpiö – Närpes 559 Oravainen – Oravais 599 Pedersören kunta – Pedersöre 584 Perho 598 Pietarsaari – Jakobstad 849 Toholampi 893 Uusikaarlepyy – Nykarleby 905 Vaasa – Vasa 924 Veteli – Vetil 942 Vähäkyrö – Lillkyro 945 Vöyri-Maksamaa – Vörå-Maxmo	14 Kainuun ELY-keskus – Kajanalands ELY-central – Kainuu ELY Centre 105 Hyrynsalmi 205 Kajaani – Kajana 290 Kuhmo

ELY-keskus – ELY-centralen – ELY Centre Kunnat – Kommunerna – <i>Municipalities</i>	ELY-keskus – ELY-centralen – ELY Centre Kunnat – Kommunerna – <i>Municipalities</i>
578 Paltamo 620 Puolanka 697 Ristijärvi 765 Sotkamo 777 Suomussalmi 785 Vaala	Ahvenanmaa – Åland – Åland 16 Ahvenanmaa – Åland – Åland 035 Brändö 043 Eckerö 060 Finström 062 Föglö 065 Geta 076 Hammarland 170 Jomala 295 Kumlinge 318 Kökar 417 Lemland 438 Lumparland 478 Maarianhamina – Mariehamn 736 Saltvik 766 Sottunga 771 Sund 941 Vårdö
15 Lapin ELY-keskus – Lapplands ELY-central – Lapland ELY Centre 047 Enontekiö – Enontekis 148 Inari – Enare 240 Kemi 320 Kemijärvi 241 Keminmaa 261 Kittilä 273 Kolari 498 Muonio 583 Pelkosenniemi 854 Pello 614 Posio 683 Ranua 698 Rovaniemi 732 Salla 742 Savukoski 751 Simo 758 Sodankylä 845 Tervola 851 Tornio – Torneå 890 Utsjoki 976 Ylitornio – Övertorneå	

Liite 1. Lakkautetut kunnat aakkosjärjestyksessä
 Bilaga 1. Upplösta kommuner i alfabetisk ordning
 Appendix 1. Abolished municipalities in alphabetical order

Lakkautettu kunta Upplöst kommun Abolished municipality	Ajankohta Tidpunkt Point in time	Liitoskunta / Liitoskunnat Inkorporerad i kommun / kommuner Annexed municipality / municipalities
001 Ahlainen	01.01.1972	609 Pori – Björneborg
002 Aitolahti	01.01.1966	837 Tampere – Tammerfors
003 Akaa	01.01.1946	310 Kylmäkoski 788 Säääsmäki 864 Toijala 928 Viiala
004 Alahärmä	01.01.2009	233 Kauhava
006 Alastaro	01.01.2009	430 Loimaa
007 Alatornio – Nedertorneå	01.01.1973	851 Tornio – Torneå
008 Alaveteli – Nedervetil	01.01.1969	288 Kruunupyy – Kronoby
011 Angeliemi	01.01.1967	073 Halikko
012 Anjala	01.01.1975	754 Anjalankoski
754 Anjalankoski	01.01.2009	286 Kouvola
013 Antrea	19.09.1944	– Luovutetulla alueella *)
014 Anttola	01.01.2001	491 Mikkeli – S:t Michel
017 Askainen – Villnäs	01.01.2009	481 Masku
032 Bergö	01.01.1973	475 Maalahti – Malax
033 Björköby	01.01.1973	499 Mustasaari – Korsholm
034 Bromarv	01.01.1977	078 Hanko – Hangö 842 Tenhola – Tenala
039 Degerby	01.01.1946	149 Inkoo – Ingå
040 Dragsfjärd	01.01.2009	322 Kemiönsaari – Kimitoön
044 Elimäki	01.01.2009	286 Kouvola
045 Eno	01.01.2009	167 Joensuu
048 Eräjärvi	01.01.1973	562 Orivesi
068 Haaga – Haga	01.01.1946	091 Helsinki – Helsingfors
070 Haapasaari – Aspö	01.01.1974	285 Kotka
073 Halikko	01.01.2009	734 Salo
080 Harlu	19.09.1944	– Luovutetulla alueella *)
083 Hauho	01.01.2009	109 Hämeenlinna – Tavastehus
085 Haukivuori	01.01.2007	491 Mikkeli – S:t Michel
087 Heinjoki	19.09.1944	– Luovutetulla alueella *)
088 Heinola	01.01.1997	111 Heinola
089 Heinolan mlk – Heinola lk	01.01.1997	111 Heinola
093 Hiitola	19.09.1944	– Luovutetulla alueella *)
094 Hiittinen – Hitis	01.01.1969	040 Dragsfjärd

*) Luovutetulla alueella – Inom avträtt område – In a surrendered area

Kunnat ja kuntapohjaiset aluejaot 2010

Lakkautettu kunta Upplöst kommun Abolished municipality	Ajankohta Tidpunkt Point in time	Liitoskunta / Liitoskunnat Inkorporerad i kommun / kommuner Annexed municipality / municipalities
095 Himanka	01.01.2010	208 Kalajoki
096 Hinnerjoki	01.01.1970	050 Eura
100 Honkilahti	01.01.1970	050 Eura
101 Houts kari – Houtskär	01.01.2009	445 Länsi-Turunmaa – Väståboland
104 Huopalahti – Hoplaks	01.01.1946	091 Helsinki – Helsingfors
107 Hyvinkää mlk – Hyvinge lk	01.01.1969	106 Hyvinkää – Hyvinge
110 Hämeenlinna mlk	01.01.1948	109 Hämeenlinna – Tavastehus
141 Iisalmi mlk	01.01.1970	140 Iisalmi – Idensalmi
144 Ikaalinen	01.01.1972	143 Ikaalinen – Ikaalis
147 Impilahti	19.09.1944	– Luovutetulla alueella *)
150 Iniö	01.01.2009	445 Länsi-Turunmaa – Väståboland
162 Jaakkima	19.09.1944	– Luovutetulla alueella *)
163 Jaala	01.01.2009	286 Kouvola
166 Jepua – Jeppo	01.01.1975	893 Uusikaarlepyy – Nykarleby
168 Johannes	19.09.1944	– Luovutetulla alueella *)
173 Joutseno	01.01.2009	405 Lappeenranta – Villmanstrand
175 Jurva	01.01.2009	301 Kurikka
180 Jyväskylän mlk – Jyväskylä lk	01.01.2009	179 Jyväskylä
183 Jämsänkoski	01.01.2009	182 Jämsä
184 Jäppilä	01.01.2004	640 Pieksänmaa
185 Jääski	01.01.1948	– Luovutetulla alueella *)
		153 Imatra
		173 Joutseno
		700 Ruokolahti
203 Kaarlela – Karleby	01.01.1977	272 Kokkola – Karleby
		315 Kälviä – Kelviä
206 Kajaanin mlk – Kajana lk	01.01.1977	205 Kajaani – Kajana
207 Kakskerta	01.01.1968	853 Turku – Åbo
209 Kalanti	01.01.1993	895 Uusikaupunki – Nystad
210 Kalvola	01.01.2009	109 Hämeenlinna – Tavastehus
212 Kangaslampi	01.01.2005	915 Varkaus
215 Kanneljärvi	19.09.1944	– Luovutetulla alueella *)
201 Karhula	01.01.1977	285 Kotka
219 Karinainen	01.01.2005	636 Pöytyä
220 Karjaa – Karis	01.01.2009	710 Raasepori – Raseborg
221 Karjaa mlk – Karis lk	01.01.1969	220 Karjaa – Karis
222 Karjala	01.01.1977	503 Mynämäki
225 Karkku	01.01.1973	912 Vammala
228 Karuna	01.01.1969	738 Sauvo – Sagu
229 Karunki	01.01.1973	851 Tornio – Torneå
234 Kaukola	19.09.1944	– Luovutetulla alueella *)

*) Luovutetulla alueella – Inom avträtt område – In a surrendered area

Kunnat ja kuntapohjaiset aluejaot 2010

Lakkautettu kunta Uppiöst kommun Abolished municipality	Ajankohta Tidpunkt Point in time	Liitoskunta / Liitoskunnat Inkorporerad i kommun / kommuner Annexed municipality / municipalities
237 Kauvatsa	01.01.1969	271 Kokemäki – Kumo
238 Keikyä	01.01.1981	988 Äetsä
242 Kemijärven mlk – Kemijärvi lk	01.01.1973	320 Kemijärvi
243 Kemiö – Kimito	01.01.2009	322 Kemiönsaari – Kimitoön
247 Kestilä	01.01.2009	791 Siikalatva
251 Kiihtelysvaara	01.01.2005	167 Joensuu
252 Kiikala	01.01.2009	734 Salo
253 Kiikka	01.01.1981	988 Äetsä
258 Kirvu	19.09.1944	– Luovutetulla alueella *)
259 Kisko	01.01.2009	734 Salo
262 Kiukainen	01.01.2009	050 Eura
264 Kivennapa	19.09.1944	– Luovutetulla alueella *)
266 Kodisjoki	01.01.2007	684 Rauma – Raumo
267 Kojjärvi	01.01.1969	061 Forssa 887 Urjala
268 Koivisto	19.09.1944	– Luovutetulla alueella *)
269 Koiviston mlk – Koivisto lk	19.09.1944	– Luovutetulla alueella *)
270 Koivulahti – Kvevlax	01.01.1973	499 Mustasaari – Korsholm
274 Konginkangas	01.01.1993	992 Äänekoski
277 Korpilahti	01.01.2009	179 Jyväskylä
278 Korpiselkä	01.01.1946	– Luovutetulla alueella *) 856 Tuupovaara
279 Korppoo – Korpo	01.01.2009	445 Länsi-Turunmaa – Västaboland
281 Korteesjärvi	01.01.2009	233 Kauhava
282 Koskenpää	01.01.1969	183 Jämsänkoski
292 Kuivaniemi	01.01.2007	139 Ii
293 Kullaa	01.01.2005	886 Ulvila – Ulvsby
294 Kulosaaren huvilakaupunki – Brändö villastad	01.01.1946	091 Helsinki – Helsingfors
296 Kuolemajärvi	19.09.1944	– Luovutetulla alueella *)
298 Kuopion mlk – Kuopio lk	01.01.1969	297 Kuopio 749 Siilinjärvi
299 Kuorevesi	01.01.2001	182 Jämsä
302 Kurkijoki	19.09.1944	– Luovutetulla alueella *)
303 Kuru	01.01.2009	980 Ylöjärvi
306 Kuusankoski	01.01.2009	286 Kouvola
307 Kuusisto – Kustö	01.01.1946	202 Kaarina – S:t Karins
308 Kuusjoki	01.01.2009	734 Salo
311 Kymi – Kymmene	01.01.1977	285 Kotka
321 Kyyrölä	01.01.1934	497 Muolaa
313 Käkisalmi – Kexholm	19.09.1944	– Luovutetulla alueella *)
314 Käkisalmi mlk – Kexholms lk	19.09.1944	– Luovutetulla alueella *)

*) Luovutetulla alueella – Inom avträtt område – In a surrendered area

Kunnat ja kuntapohjaiset aluejaot 2010

Lakkautettu kunta Uplöst kommun Abolished municipality		Ajankohta Tidpunkt Point in time	Liitoskunta / Liitoskunnat Inkorporerad i kommun / kommuner Annexed municipality / municipalities
315	Kälviä – Kelviå	01.01.2009	272 Kokkola – Karleby
397	Lahdenpohja	19.09.1944	– Luovutetulla alueella *)
401	Lammi	01.01.2009	109 Hämeenlinna – Tavastehus
404	Lappee	01.01.1967	405 Lappeenranta – Villmanstrand
406	Lappi	01.01.2009	684 Rauma – Raumo
409	Lapväärtti – Lappfjärd	01.01.1973	287 Kristiinankaupunki – Kristinestad
411	Lauritsala	01.01.1967	405 Lappeenranta – Villmanstrand
412	Lavansaari	19.09.1944	– Luovutetulla alueella *)
414	Lehtimäki	01.01.2009	005 Alajärvi
415	Leivonmäki	01.01.2008	172 Joutsa
419	Lemu	01.01.2009	481 Masku
424	Liljendal	01.01.2010	434 Loviisa – Lovisa
427	Lohja – Lojo	01.01.1997	444 Lohja – Lojo
428	Lohjan kunta – Lojo kommun	01.01.1997	444 Lohja – Lojo
429	Lohtaja – Lochteå	01.01.2009	272 Kokkola – Karleby
431	Loimaan kunta – Loimaa kommun	01.01.2005	430 Loimaa
432	Lokalahti	01.01.1981	895 Uusikaupunki – Nystad
437	Lumivaara	19.09.1944	– Luovutetulla alueella *)
439	Luopioinen	01.01.2007	635 Pälkäne
443	Längelmäki	01.01.2007	182 Jämsä
			562 Orivesi
477	Maaria – S:t Marie	01.01.1967	853 Turku – Åbo
479	Maksamaa – Maxmo	01.01.2007	945 Vöyri-Maksamaa – Vörå-Maxmo
482	Mellilä	01.01.2009	430 Loimaa
485	Merimasku	01.01.2009	529 Naantali – Nådendal
486	Messukylä	01.01.1947	837 Tampere – Tammerfors
487	Metsämaa	01.01.1976	431 Loimaan kunta – Loimaa kommun
488	Metsäpirtti	19.09.1944	– Luovutetulla alueella *)
490	Mietoinen	01.01.2007	503 Mynämäki
492	Mikkelin mlk – S:t Michels lk	01.01.2001	491 Mikkelä – S:t Michel
493	Mouhijärvi	01.01.2009	790 Sastamala
496	Munsala	01.01.1975	893 Uusikaarlepyy – Nykarleby
497	Muolaa	19.09.1944	– Luovutetulla alueella *)
501	Muurla	01.01.2009	734 Salo
502	Muuruvesi	01.01.1971	174 Juankoski
506	Mänttä	01.01.2009	508 Mänttä-Vilppula
530	Naantalin mlk – Nådendals lk	01.01.1964	529 Naantali – Nådendal
533	Nauvo – Nagu	01.01.2009	445 Länsi-Turunmaa – Väståboland
537	Noormarkku – Normark	01.01.2010	609 Pori – Björneborg
539	Nuijamaa	01.01.1989	405 Lappeenranta – Villmanstrand

*) Luovutetulla alueella – Inom avträtt område – In a surrendered area

Kunnat ja kuntapohjaiset aluejaot 2010

Lakkautettu kunta Uppiöst kommun Abolished municipality	Ajankohta Tidpunkt Point in time	Liitoskunta / Liitoskunnat Inkorporerad i kommun / kommuner Annexed municipality / municipalities
540 Nummi	01.01.1981	540 Nummi-Pusula
542 Nurmeksen mlk – Nurmes lk	01.01.1973	541 Nurmes
544 Nurmo	01.01.2009	743 Seinäjoki
565 Oulujoki	01.01.1965	084 Haukipudas
		244 Kempele
		255 Kiiminki
		564 Oulu – Uleåborg
		567 Oulunsalo
		859 Tyrnävä
		889 Utajärvi
		973 Ylikiminki
566 Oulunkylä – Äggelby	01.01.1946	091 Helsinki – Helsingfors
574 Paattinen	01.01.1973	853 Turku – Åbo
575 Paavola	01.01.1973	708 Ruukki
573 Parainen – Pargas	01.01.2009	445 Länsi-Turunmaa – Väståboland
579 Paraisten mlk – Pargas lk	01.01.1967	573 Parainen – Pargas
582 Pattijoki	01.01.2003	678 Raahe – Brahestad
585 Pernaja – Pernå	01.01.2010	434 Loviisa – Lovisa
586 Perniö – Bjärnä	01.01.2009	734 Salo
587 Pertteli	01.01.2009	734 Salo
589 Peräseinäjoki	01.01.2005	743 Seinäjoki
590 Petolahti – Petalax	01.01.1973	475 Maalahti – Malax
591 Petsamo	19.09.1944	– Luovutetulla alueella *)
594 Pieksämäen mlk – Pieksämäki lk	01.01.2004	640 Pieksänmaa
640 Pieksänmaa	01.01.2007	593 Pieksämäki
596 Pielisensuu	01.01.1954	167 Joensuu
597 Pielisjärvi	01.01.1973	422 Lieksa
600 Pihlajavesi	01.01.1969	249 Keuruu
602 Piikkiö – Pikis	01.01.2009	202 Kaarina – S:t Karins
603 Piippola	01.01.2009	791 Siikalatva
994 Pirkkala	01.01.1922	536 Nokia
		604 Pirkkala – Birkala
605 Pirttikylä – Pörtom	01.01.1973	545 Närpiö – Närpes
606 Pohja – Pojo	01.01.2009	710 Raasepori – Raseborg
637 Pohjaslahti	01.01.1973	933 Vilppula
		936 Virrat – Virdois
610 Porin mlk – Björneborgs lk	01.01.1967	609 Pori – Björneborg
612 Porvoo – Borgå	01.01.1997	638 Porvoo – Borgå
613 Porvoon mlk – Borgå lk	01.01.1997	638 Porvoo – Borgå
617 Pulkkiila	01.01.2009	791 Siikalatva
621 Purmo	01.01.1977	599 Pedersören kunta – Pedersöre
622 Pusula	01.01.1981	540 Nummi-Pusula

*) Luovutetulla alueella – Inom avträttat område – In a surrendered area

Kunnat ja kuntapohjaiset aluejaot 2010

Lakkautettu kunta Upplöst kommun Abolished municipality	Ajankohta Tidpunkt Point in time	Liitoskunta / Liitoskunnat Inkorporerad i kommun / kommuner Annexed municipality / municipalities
627	Pyhäjärvi UI – Pyhäjärvi NYI I	01.01.1969 224 Karkkila – Högfors
628	Pyhäjärvi Vi – Pyhäjärvi Vib I	19.09.1944 – Luovutetulla alueella *)
629	Pyhämaa	01.01.1974 895 Uusikaupunki – Nystad
632	Pyhäselkä	01.01.2009 167 Joensuu
633	Pylkönmäki	01.01.2009 729 Saarijärvi
634	Pälkjärvi	01.01.1946 848 Tohmajärvi
679	Raippaluoto – Replot	01.01.1973 499 Mustasaari – Korsholm
682	Rantsila	01.01.2009 791 Siikalatva
685	Rauman mlk – Raumo lk	01.01.1993 684 Rauma – Raumo
688	Rautio	01.01.1973 208 Kalajoki
690	Rautu	19.09.1944 – Luovutetulla alueella *)
692	Renko	01.01.2009 109 Hämeenlinna – Tavastehus
693	Revonlahti – Revolax	01.01.1973 708 Ruukki
695	Riistavesi	01.01.1973 297 Kuopio
699	Rovaniemen mlk – Rovaniemi lk	01.01.2006 698 Rovaniemi
701	Ruotsinpyhtää – Strömfors	01.01.2010 434 Loviisa – Lovisa
703	Ruskeala	19.09.1944 – Luovutetulla alueella *)
708	Ruukki	01.01.2007 748 Siikajoki
705	Rymättylä – Rimito	01.01.2009 529 Naantali – Nädendal
706	Räisälä	19.09.1944 – Luovutetulla alueella *)
728	Saari	01.01.2005 580 Parikkala
730	Sahalahti	01.01.2005 211 Kangasala
731	Sakkola	19.09.1944 – Luovutetulla alueella *)
733	Salmi	19.09.1944 – Luovutetulla alueella *)
735	Saloinen	01.01.1973 678 Raahe – Brahestad
737	Sammatti	01.01.2009 444 Lohja – Lojo
741	Savonranta	01.01.2009 740 Savonlinna – Nyslott
744	Seinäjoen mlk – Seinäjoki lk	01.01.1959 743 Seinäjoki
745	Seiskari	19.09.1944 – Luovutetulla alueella *)
750	Siipyy – Sideby	01.01.1973 287 Kristiinankaupunki – Kristinestad
752	Simpele	01.01.1973 689 Rautjärvi
754	Sippola	01.01.1975 754 Anjalankoski
756	Snappertuna	01.01.1977 220 Karjaa – Karis
757	Soanlahti	19.09.1944 – Luovutetulla alueella *)
760	Somerniemi	01.01.1977 761 Somero
763	Sortavala	19.09.1944 – Luovutetulla alueella *)
764	Sortavalan mlk – Sortavala lk	19.09.1944 – Luovutetulla alueella *)
767	Suistamo	19.09.1944 – Luovutetulla alueella *)
769	Sulva – Solf	01.01.1973 499 Mustasaari – Korsholm
		905 Vaasa – Vasa

*) Luovutetulla alueella – Inom avträtt område – In a surrendered area

Kunnat ja kuntapohjaiset aluejaot 2010

Lakkautettu kunta Upplöst kommun Abolished municipality	Ajankohta Tidpunkt Point in time	Liitoskunta / Liitoskunnat Inkorporerad i kommun / kommuner Annexed municipality / municipalities
770 Sumiainen	01.01.2007	992 Äänekoski
772 Suodenniemi	01.01.2007	912 Vammala
773 Suojärvi	19.09.1944	– Luovutetulla alueella *)
774 Suolahti	01.01.2007	992 Äänekoski
776 Suomusjärvi	01.01.2009	734 Salo
779 Suoniemi	01.01.1973	536 Nokia
780 Suursaari	19.09.1944	– Luovutetulla alueella *)
782 Säkkijärvi	01.01.1946	– Luovutetulla alueella *)
		489 Miehikkälä
		978 Ylämaa
784 Särkisalo – Finby	01.01.2009	734 Salo
786 Säyneinen	01.01.1971	174 Juankoski
787 Säynätsalo	01.01.1993	179 Jyväskylän
788 Sääksmäki	01.01.1973	908 Valkeakoski
789 Sääminki	01.01.1973	618 Punkaharju
		740 Savonlinna – Nyslott
836 Tammisaaren mlk – Ekenäs lk	01.01.1977	078 Hanko – Hangö
		835 Tammisaari – Ekenäs
835 Tammisaari – Ekenäs	01.01.2009	710 Raasepori – Raseborg
839 Teerijärvi – Terjärv	01.01.1969	288 Kruunupyö – Kronoby
840 Teisko	01.01.1972	837 Tampere – Tammerfors
841 Temmes	01.01.2001	859 Tyrnävä
842 Tenhola – Tenala	01.01.1993	835 Tammisaari – Ekenäs
843 Terijoki	19.09.1944	– Luovutetulla alueella *)
847 Tiukka – Tjöck	01.01.1973	287 Kristiinankaupunki – Kristinestad
864 Toijala	01.01.2007	020 Akaa
852 Tottijärvi	01.01.1976	536 Nokia
855 Tuulos	01.01.2009	109 Hämeenlinna – Tavastehus
856 Tuupovaara	01.01.2005	167 Joensuu
860 Tyrvääntö	01.01.1971	082 Hattula
861 Tyrvää	01.01.1973	912 Vammala
862 Tytärsaari	19.09.1944	– Luovutetulla alueella *)
885 Ullava	01.01.2009	272 Kokkola – Karleby
888 Uskela	01.01.1967	734 Salo
894 Uudenkaarlepyyn mlk – Nykarleby lk	01.01.1975	893 Uusikaarlepyy – Nykarleby
896 Uudenkaupungin mlk – Nystads lk	01.01.1969	895 Uusikaupunki – Nystad
891 Uukuniemi	01.01.2005	580 Parikkala
897 Uusikirkko	19.09.1944	– Luovutetulla alueella *)
906 Vahto	01.01.2009	704 Rusko
907 Vahviala	01.01.1946	– Luovutetulla alueella *)

*) Luovutetulla alueella – Inom avträttat område – In a surrendered area

Kunnat ja kuntapohjaiset aluejaot 2010

Lakkautettu kunta Upplöst kommun Abolished municipality		Ajankohta Tidpunkt Point in time	Liitoskunta / Liitoskunnat Inkorporerad i kommun / kommuner Annexed municipality / municipalities
			404 Lappee
			978 Ylämaa
909	Valkeala	01.01.2009	286 Kouvola
910	Valkjärvi	19.09.1944	– Luovutetulla alueella *)
912	Vammala	01.01.2009	790 Sastamala
913	Vampula	01.01.2009	102 Huitinen
914	Vanaja	01.01.1967	082 Hattula
			109 Hämeenlinna – Tavastehus
			165 Janakkala
			692 Renko
917	Vehkalahti – Veckelax	01.01.2003	075 Hamina – Fredrikshamn
919	Vehmersalmi	01.01.2005	297 Kuopio
920	Velkua	01.01.2009	529 Naantali – Nådendal
928	Viiala	01.01.2007	020 Akaa
929	Viipuri – Viborg	19.09.1944	– Luovutetulla alueella *)
930	Viipurin mlk – Viborgs lk	19.09.1944	– Luovutetulla alueella *)
932	Viljakkala	01.01.2007	980 Ylöjärvi
933	Vilppula	01.01.2009	508 Mänttä-Vilppula
937	Virtasalmi	01.01.2004	640 Pieksänmaa
938	Vuoksela	19.09.1944	– Luovutetulla alueella *)
939	Vuoksenranta	19.09.1944	– Luovutetulla alueella *)
940	Vuolijoki	01.01.2007	205 Kajaani – Kajana
943	Värtsilä	01.01.2005	848 Tohmajärvi
923	Västanfjärd	01.01.2009	322 Kemiönsaari – Kimitoön
944	Vöyri – Vörå	01.01.2007	945 Vöyri-Maksamaa – Vörå-Maxmo
971	Ylihärmä	01.01.2009	233 Kauhava
973	Ylikiiminki	01.01.2009	564 Oulu – Uleåborg
974	Ylimarkku – Övermark	01.01.1973	545 Närpiö – Närpes
975	Ylistaro	01.01.2009	743 Seinäjoki
978	Ylämaa	01.01.2010	405 Lappeenranta – Villmanstrand
979	Yläne	01.01.2009	636 Pöytyä
988	Äetsä	01.01.2009	790 Sastamala
990	Ähtävä – Esse	01.01.1977	599 Pedersören kunta – Pedersöre
991	Äyräpää	19.09.1944	– Luovutetulla alueella *)
993	Äänekosken mlk – Äänekoski lk	01.01.1969	992 Äänekoski
997	Öja	01.01.1969	203 Kaarlela – Karleby

*) Luovutetulla alueella – Inom avträtt område – In a surrendered area

Liite 2. Lakkautetut kunnat lakkauttamisjärjestyksessä
 Bilaga 2. Upplösta kommuner i den ordning de upplösts
 Appendix 2. Abolished municipalities in order of abolition

Lakkautettu kunta Upplöst kommun Abolished municipality	Ajankohta Tidpunkt Point in time	Liitoskunta / Liitoskunnat Inkorporerad i kommun / kommuner Annexed municipality / municipalities
994 Pirkkala	01.01.1922	536 Nokia 604 Pirkkala – Birkala
321 Kyyrölä	01.01.1934	497 Muolaa
013 Antrea	19.09.1944	– Luovutetulla alueella *)
080 Harlu	19.09.1944	– Luovutetulla alueella *)
087 Heinjoki	19.09.1944	– Luovutetulla alueella *)
093 Hiitola	19.09.1944	– Luovutetulla alueella *)
147 Impilahti	19.09.1944	– Luovutetulla alueella *)
162 Jaakkima	19.09.1944	– Luovutetulla alueella *)
168 Johannes	19.09.1944	– Luovutetulla alueella *)
215 Kanneljärvi	19.09.1944	– Luovutetulla alueella *)
234 Kaukola	19.09.1944	– Luovutetulla alueella *)
258 Kirvu	19.09.1944	– Luovutetulla alueella *)
264 Kivennapa	19.09.1944	– Luovutetulla alueella *)
268 Koivisto	19.09.1944	– Luovutetulla alueella *)
269 Koiviston mlk – Koivisto lk	19.09.1944	– Luovutetulla alueella *)
296 Kuolemajärvi	19.09.1944	– Luovutetulla alueella *)
302 Kurkijoki	19.09.1944	– Luovutetulla alueella *)
313 Käkisalmi – Kexholm	19.09.1944	– Luovutetulla alueella *)
314 Käkisalmi mlk – Kexholms lk	19.09.1944	– Luovutetulla alueella *)
397 Lahdenpohja	19.09.1944	– Luovutetulla alueella *)
412 Lavansaari	19.09.1944	– Luovutetulla alueella *)
437 Lumivaara	19.09.1944	– Luovutetulla alueella *)
488 Metsäpirtti	19.09.1944	– Luovutetulla alueella *)
497 Muolaa	19.09.1944	– Luovutetulla alueella *)
591 Petsamo	19.09.1944	– Luovutetulla alueella *)
628 Pyhäjärvi Vi – Pyhäjärvi Vib I	19.09.1944	– Luovutetulla alueella *)
690 Rautu	19.09.1944	– Luovutetulla alueella *)
703 Ruskeala	19.09.1944	– Luovutetulla alueella *)
706 Räisälä	19.09.1944	– Luovutetulla alueella *)
731 Sakkola	19.09.1944	– Luovutetulla alueella *)
733 Salmi	19.09.1944	– Luovutetulla alueella *)
745 Seiskari	19.09.1944	– Luovutetulla alueella *)
757 Soanlahti	19.09.1944	– Luovutetulla alueella *)
763 Sortavala	19.09.1944	– Luovutetulla alueella *)
764 Sortavalan mlk – Sortavala lk	19.09.1944	– Luovutetulla alueella *)

*) Luovutetulla alueella – Inom avträtt område – In a surrendered area

Kunnat ja kuntapohjaiset aluejaot 2010

Lakkautettu kunta Upplöst kommun Abolished municipality	Ajankohta Tidpunkt Point in time	Liitoskunta / Liitoskunnat Inkorporerad i kommun / kommuner Annexed municipality / municipalities
767 Suistamo	19.09.1944	– Luovutetulla alueella *)
773 Suojärvi	19.09.1944	– Luovutetulla alueella *)
780 Suursaari	19.09.1944	– Luovutetulla alueella *)
843 Terijoki	19.09.1944	– Luovutetulla alueella *)
862 Tytärsaari	19.09.1944	– Luovutetulla alueella *)
897 Uusikirkko	19.09.1944	– Luovutetulla alueella *)
910 Valkjärvi	19.09.1944	– Luovutetulla alueella *)
929 Viipuri – Viborg	19.09.1944	– Luovutetulla alueella *)
930 Viipurin mlk – Viborgs lk	19.09.1944	– Luovutetulla alueella *)
938 Vuoksela	19.09.1944	– Luovutetulla alueella *)
939 Vuoksenranta	19.09.1944	– Luovutetulla alueella *)
991 Äyräpää	19.09.1944	– Luovutetulla alueella *)
003 Akaa	01.01.1946	310 Kylmäkoski 788 Sääksmäki 864 Toijala 928 Viiala
039 Degerby	01.01.1946	149 Inkoo – Ingå
068 Haaga – Haga	01.01.1946	091 Helsinki – Helsingfors
104 Huopalahti – Hoplaks	01.01.1946	091 Helsinki – Helsingfors
278 Korpiselkä	01.01.1946	– Luovutetulla alueella *) 856 Tuupovaara
294 Kulosaaren huvilakaupunki – Brändö villastad	01.01.1946	091 Helsinki – Helsingfors
307 Kuusisto – Kustö	01.01.1946	202 Kaarina – S:t Karins
566 Oulunkylä – Äggelby	01.01.1946	091 Helsinki – Helsingfors
634 Pälkjärvi	01.01.1946	848 Tohmajärvi
782 Säkkijärvi	01.01.1946	– Luovutetulla alueella *) 489 Miehikkälä 978 Ylämaa
907 Vahviala	01.01.1946	– Luovutetulla alueella *) 404 Lappee 978 Ylämaa
486 Messukylä	01.01.1947	837 Tampere – Tammerfors
110 Hämeenlinna mlk	01.01.1948	109 Hämeenlinna – Tavastehus
185 Jääski	01.01.1948	– Luovutetulla alueella *) 153 Imatra 173 Joutseno 700 Ruokolahti
596 Pielisensuu	01.01.1954	167 Joensuu
744 Seinäjoen mlk – Seinäjoki lk	01.01.1959	743 Seinäjoki
530 Naantalin mlk – Nädendals lk	01.01.1964	529 Naantali – Nädendal

*) Luovutetulla alueella – Inom avträtt område – In a surrendered area

Kunnat ja kuntapohjaiset aluejaot 2010

Lakkautettu kunta Upplöst kommun Abolished municipality	Ajankohta Tidpunkt Point in time	Liitoskunta / Liitoskunnat Inkorporerad i kommun / kommuner Annexed municipality / municipalities
565 Oulujoki	01.01.1965	084 Haukipudas 244 Kempele 255 Kiiminki 564 Oulu – Uleåborg 567 Oulunsalo 859 Tyrnävä 889 Utajärvi 973 Ylikiminki
002 Aitolahti	01.01.1966	837 Tampere – Tammerfors
011 Angelniemi	01.01.1967	073 Halikko
404 Lappee	01.01.1967	405 Lappeenranta – Villmanstrand
411 Lauritsala	01.01.1967	405 Lappeenranta – Villmanstrand
477 Maaria – S:t Marie	01.01.1967	853 Turku – Åbo
579 Paraisten mlk – Pargas lk	01.01.1967	573 Parainen – Pargas
610 Porin mlk – Björneborgs lk	01.01.1967	609 Pori – Björneborg
888 Uskela	01.01.1967	734 Salo
914 Vanaja	01.01.1967	082 Hattula 109 Hämeenlinna – Tavastehus 165 Janakkala 692 Renko
207 Kakskerta	01.01.1968	853 Turku – Åbo
008 Alaveteli – Nedervetil	01.01.1969	288 Kruunupyy – Kronoby
094 Hiittinen – Hitis	01.01.1969	040 Dragsfjärd
107 Hyvinkää mlk – Hyvinge lk	01.01.1969	106 Hyvinkää – Hyvinge
221 Karjaa mlk – Karis lk	01.01.1969	220 Karjaa – Karis
228 Karuna	01.01.1969	738 Sauvo – Sagu
237 Kauvatsa	01.01.1969	271 Kokemäki – Kumo
267 Kojjärvi	01.01.1969	061 Forssa 887 Urjala
282 Koskenpää	01.01.1969	183 Jämsänkoski
298 Kuopion mlk – Kuopio lk	01.01.1969	297 Kuopio 749 Siilinjärvi
600 Pihlajavesi	01.01.1969	249 Keuruu
627 Pyhäjärvi UI – Pyhäjärvi NYI I	01.01.1969	224 Karkkila – Högfors
839 Teerijärvi – Terjärv	01.01.1969	288 Kruunupyy – Kronoby
896 Uudenkaupungin mlk – Nystads lk	01.01.1969	895 Uusikaupunki – Nystad
993 Äänekosken mlk – Äänekoski lk	01.01.1969	992 Äänekoski
997 Öja	01.01.1969	203 Kaarlela – Karleby
096 Hinnerjoki	01.01.1970	050 Eura
100 Honkilahti	01.01.1970	050 Eura
141 Iisalmi mlk	01.01.1970	140 Iisalmi – Idensalmi
502 Muuruvesi	01.01.1971	174 Juankoski

Kunnat ja kuntapohjaiset aluejaot 2010

Lakkautettu kunta Upplöst kommun Abolished municipality		Ajankohta Tidpunkt Point in time	Liitoskunta / Liitoskunnat Inkorporerad i kommun / kommuner Annexed municipality / municipalities	
786	Säyneinen	01.01.1971	174	Juankoski
860	Tyrvöntö	01.01.1971	082	Hattula
001	Ahlainen	01.01.1972	609	Pori – Björneborg
144	Ikaalinen	01.01.1972	143	Ikaalinen – Ikaalis
840	Teisko	01.01.1972	837	Tampere – Tammerfors
007	Alatornio – Nedertorneå	01.01.1973	851	Tornio – Torneå
032	Bergö	01.01.1973	475	Maalahti – Malax
033	Björköby	01.01.1973	499	Mustasaari – Korsholm
048	Eräjärvi	01.01.1973	562	Orivesi
225	Karkku	01.01.1973	912	Vammala
229	Karunki	01.01.1973	851	Tornio – Torneå
242	Kemijärven mlk – Kemijärvi lk	01.01.1973	320	Kemijärvi
270	Koivulahti – Kvevlax	01.01.1973	499	Mustasaari – Korsholm
409	Lapväärtti – Lappfjärd	01.01.1973	287	Kristiinankaupunki – Kristinestad
542	Nurmeksen mlk – Nurmes lk	01.01.1973	541	Nurmes
574	Paattinen	01.01.1973	853	Turku – Åbo
575	Paavola	01.01.1973	708	Ruukki
590	Petolahti – Petalax	01.01.1973	475	Maalahti – Malax
597	Pielisjärvi	01.01.1973	422	Lieksa
605	Pirttikylä – Pörtom	01.01.1973	545	Närpiö – Närpes
637	Pohjaslahti	01.01.1973	933	Vilppula
			936	Virrat – Virdois
679	Raippaluoto – Replot	01.01.1973	499	Mustasaari – Korsholm
688	Rautio	01.01.1973	208	Kalajoki
693	Revonlahti – Revolax	01.01.1973	708	Ruukki
695	Riistavesi	01.01.1973	297	Kuopio
735	Saloinen	01.01.1973	678	Raahe – Brahestad
750	Siippy – Sideby	01.01.1973	287	Kristiinankaupunki – Kristinestad
752	Simpele	01.01.1973	689	Rautjärvi
769	Sulva – Solf	01.01.1973	499	Mustasaari – Korsholm
			905	Vaasa – Vasa
779	Suoniemi	01.01.1973	536	Nokia
788	Sääksmäki	01.01.1973	908	Valkeakoski
789	Sääminki	01.01.1973	618	Punkaharju
			740	Savonlinna – Nyslott
847	Tiukka – Tjöck	01.01.1973	287	Kristiinankaupunki – Kristinestad
861	Tyrvää	01.01.1973	912	Vammala
974	Ylimarkku – Övermark	01.01.1973	545	Närpiö – Närpes
070	Haapasaari – Aspö	01.01.1974	285	Kotka
629	Pyhämaa	01.01.1974	895	Uusikaupunki – Nystad
012	Anjala	01.01.1975	754	Anjalankoski

Lakkautettu kunta Upplöst kommun Abolished municipality	Ajankohta Tidpunkt Point in time	Liitoskunta / Liitoskunnat Inkorporerad i kommun / kommuner Annexed municipality / municipalities
166 Jepua – Jeppo	01.01.1975	893 Uusikaarlepyy – Nykarleby
496 Munsala	01.01.1975	893 Uusikaarlepyy – Nykarleby
752 Sippola	01.01.1975	754 Anjalankoski
894 Uudenkaarlepyyn mlk – Nykarleby lk	01.01.1975	893 Uusikaarlepyy – Nykarleby
487 Metsämaa	01.01.1976	431 Loimaan kunta – Loimaa kommun
852 Tottijärvi	01.01.1976	536 Nokia
034 Bromarv	01.01.1977	078 Hanko – Hangö
		842 Tenhola – Tenala
203 Kaarlela – Karleby	01.01.1977	272 Kokkola – Karleby
		315 Kälviä – Kelviä
206 Kajaanin mlk – Kajana lk	01.01.1977	205 Kajaani – Kajana
201 Karhula	01.01.1977	285 Kotka
222 Karjala	01.01.1977	503 Mynämäki
311 Kymi – Kymmene	01.01.1977	285 Kotka
621 Purmo	01.01.1977	599 Pedersören kunta – Pedersöre
756 Snappertuna	01.01.1977	220 Karjaa – Karis
		835 Tammisaari – Ekenäs
760 Somerniemi	01.01.1977	761 Somero
836 Tammisaaren mlk – Ekenäs lk	01.01.1977	078 Hanko – Hangö
		835 Tammisaari – Ekenäs
990 Ähtävä – Esse	01.01.1977	599 Pedersören kunta – Pedersöre
238 Keikyä	01.01.1981	988 Äetsä
253 Kiikka	01.01.1981	988 Äetsä
432 Lokalahti	01.01.1981	895 Uusikaupunki – Nystad
540 Nummi	01.01.1981	540 Nummi-Pusula
622 Pusula	01.01.1981	540 Nummi-Pusula
539 Nuijamaa	01.01.1989	405 Lappeenranta – Villmanstrand
209 Kalanti	01.01.1993	895 Uusikaupunki – Nystad
274 Konginkangas	01.01.1993	992 Äänekoski
685 Rauman mlk – Raumo lk	01.01.1993	684 Rauma – Raumo
787 Säynätsalo	01.01.1993	179 Jyväskylä
842 Tenhola – Tenala	01.01.1993	835 Tammisaari – Ekenäs
088 Heinola	01.01.1997	111 Heinola
089 Heinolan mlk – Heinola lk	01.01.1997	111 Heinola
427 Lohja – Lojo	01.01.1997	444 Lohja – Lojo
428 Lohjan kunta – Lojo kommun	01.01.1997	444 Lohja – Lojo
612 Porvoo – Borgå	01.01.1997	638 Porvoo – Borgå
613 Porvoon mlk – Borgå lk	01.01.1997	638 Porvoo – Borgå
014 Anttola	01.01.2001	491 Mikkeli – S:t Michel
299 Kuorevesi	01.01.2001	182 Jämsä
492 Mikkelin mlk – S:t Michels lk	01.01.2001	491 Mikkeli – S:t Michel

Kunnat ja kuntapohjaiset aluejaot 2010

Lakkautettu kunta Upplöst kommun Abolished municipality	Ajankohta Tidpunkt Point in time	Liitoskunta / Liitoskunnat Inkorporerad i kommun / kommuner Annexed municipality / municipalities
841 Temmes	01.01.2001	859 Tyrnävä
582 Pattijoki	01.01.2003	678 Raahe – Brahestad
917 Vehkalahti – Veckelax	01.01.2003	075 Hamina – Fredrikshamn
184 Jäppilä	01.01.2004	640 Pieksänmaa
594 Pieksämäen mlk – Pieksämäki lk	01.01.2004	640 Pieksänmaa
937 Virtasalmi	01.01.2004	640 Pieksänmaa
212 Kangaslampi	01.01.2005	915 Varkaus
219 Karinainen	01.01.2005	636 Pöytyä
251 Kiihtelysvaara	01.01.2005	167 Joensuu
293 Kullaa	01.01.2005	886 Ulvila – Ulvsby
431 Loimaan kunta – Loimaa kommun	01.01.2005	430 Loimaa
589 Peräseinäjoki	01.01.2005	743 Seinäjoki
728 Saari	01.01.2005	580 Parikkala
730 Sahalahti	01.01.2005	211 Kangasala
856 Tuupovaara	01.01.2005	167 Joensuu
891 Uukuniemi	01.01.2005	580 Parikkala
919 Vehmersalmi	01.01.2005	297 Kuopio
943 Värtsilä	01.01.2005	848 Tohmajärvi
699 Rovaniemen mlk – Rovaniemi lk	01.01.2006	698 Rovaniemi
085 Haukivuori	01.01.2007	491 Mikkeli – S:t Michel
266 Kodisjoki	01.01.2007	684 Rauma – Raumo
292 Kuivaniemi	01.01.2007	139 Ii
439 Luopioinen	01.01.2007	635 Pälkäne
443 Längelmäki	01.01.2007	182 Jämsä
		562 Orivesi
479 Maksamaa – Maxmo	01.01.2007	945 Vöyri-Maksamaa – Vörå-Maxmo
490 Mietoinen	01.01.2007	503 Mynämäki
640 Pieksänmaa	01.01.2007	593 Pieksämäki
708 Ruukki	01.01.2007	748 Siikajoki
770 Sumiainen	01.01.2007	992 Äänekoski
772 Suodenniemi	01.01.2007	912 Vammala
774 Suolahti	01.01.2007	992 Äänekoski
864 Toijala	01.01.2007	020 Akaa
928 Viiala	01.01.2007	020 Akaa
932 Viljakkala	01.01.2007	980 Ylöjärvi
940 Vuolijoki	01.01.2007	205 Kajaani – Kajana
944 Vöyri – Vörå	01.01.2007	945 Vöyri-Maksamaa – Vörå-Maxmo
415 Leivonmäki	01.01.2008	172 Joutsa
004 Alahärmä	01.01.2009	233 Kauhava
006 Alastaro	01.01.2009	430 Loimaa
754 Anjalankoski	01.01.2009	286 Kouvola

Kunnat ja kuntapohjaiset aluejaot 2010

Lakkautettu kunta Uppiöst kommun Abolished municipality	Ajankohta Tidpunkt Point in time	Liitoskunta / Liitoskunnat Inkorporerad i kommun / kommuner Annexed municipality / municipalities
017 Askainen – Villnäs	01.01.2009	481 Masku
040 Dragsfjärd	01.01.2009	322 Kemiönsaari – Kimitoön
044 Elimäki	01.01.2009	286 Kouvola
045 Eno	01.01.2009	167 Joensuu
073 Halikko	01.01.2009	734 Salo
083 Hauho	01.01.2009	109 Hämeenlinna – Tavastehus
101 Houtskari – Houtskär	01.01.2009	445 Länsi-Turunmaa – Västaboland
150 Iniö	01.01.2009	445 Länsi-Turunmaa – Västaboland
163 Jaala	01.01.2009	286 Kouvola
173 Joutseno	01.01.2009	405 Lappeenranta – Villmanstrand
175 Jurva	01.01.2009	301 Kurikka
180 Jyväskylän mlk – Jyväskylä lk	01.01.2009	179 Jyväskylä
183 Jämsänkoski	01.01.2009	182 Jämsä
210 Kalvola	01.01.2009	109 Hämeenlinna – Tavastehus
220 Karjaa – Karis	01.01.2009	710 Raasepori – Raseborg
243 Kemiö – Kimito	01.01.2009	322 Kemiönsaari – Kimitoön
247 Kestilä	01.01.2009	791 Siikalatva
252 Kiikala	01.01.2009	734 Salo
259 Kisko	01.01.2009	734 Salo
262 Kiukainen	01.01.2009	050 Eura
277 Korpilahti	01.01.2009	179 Jyväskylä
279 Korppoo – Korpo	01.01.2009	445 Länsi-Turunmaa – Västaboland
281 Korttesjärvi	01.01.2009	233 Kauhava
303 Kuru	01.01.2009	980 Ylöjärvi
306 Kuusankoski	01.01.2009	286 Kouvola
308 Kuusjoki	01.01.2009	734 Salo
315 Kälviä – Kelviä	01.01.2009	272 Kokkola – Karleby
401 Lammi	01.01.2009	109 Hämeenlinna – Tavastehus
406 Lappi	01.01.2009	684 Rauma – Raumo
414 Lehtimäki	01.01.2009	005 Alajärvi
419 Lemu	01.01.2009	481 Masku
429 Lohtaja – Lochtea	01.01.2009	272 Kokkola – Karleby
482 Mellilä	01.01.2009	430 Loimaa
485 Merimasku	01.01.2009	529 Naantali – Nådendal
493 Mouhijärvi	01.01.2009	790 Sastamala
501 Muurla	01.01.2009	734 Salo
506 Mänttä	01.01.2009	508 Mänttä-Vilppula
533 Nauvo – Nagu	01.01.2009	445 Länsi-Turunmaa – Västaboland
544 Nurmo	01.01.2009	743 Seinäjoki
573 Parainen – Pargas	01.01.2009	445 Länsi-Turunmaa – Västaboland
586 Perniö – Bjärnä	01.01.2009	734 Salo

Kunnat ja kuntapohjaiset aluejaot 2010

Lakkautettu kunta Upplöst kommun Abolished municipality		Ajankohta Tidpunkt Point in time	Liitoskunta / Liitoskunnat Inkorporerad i kommun / kommuner Annexed municipality / municipalities	
587	Pertteli	01.01.2009	734	Salo
602	Piikkiö – Pikis	01.01.2009	202	Kaarina – S:t Karins
603	Piippola	01.01.2009	791	Siikalatva
606	Pohja – Pojo	01.01.2009	710	Raasepori – Raseborg
617	Pulkila	01.01.2009	791	Siikalatva
632	Pyhäselkä	01.01.2009	167	Joensuu
633	Pylkönmäki	01.01.2009	729	Saarijärvi
682	Rantsila	01.01.2009	791	Siikalatva
692	Renko	01.01.2009	109	Hämeenlinna – Tavastehus
705	Rymättylä – Rimito	01.01.2009	529	Naantali – Nådendal
737	Sammatti	01.01.2009	444	Lohja – Lojo
741	Savonranta	01.01.2009	740	Savonlinna – Nyslott
776	Suomusjärvi	01.01.2009	734	Salo
784	Särkisalo – Finby	01.01.2009	734	Salo
835	Tammisaari – Ekenäs	01.01.2009	710	Raasepori – Raseborg
855	Tuulos	01.01.2009	109	Hämeenlinna – Tavastehus
885	Ullava	01.01.2009	272	Kokkola – Karleby
906	Vahto	01.01.2009	704	Rusko
909	Valkeala	01.01.2009	286	Kouvola
912	Vammala	01.01.2009	790	Sastamala
913	Vampula	01.01.2009	102	Huittinen
920	Velkua	01.01.2009	529	Naantali – Nådendal
933	Vilppula	01.01.2009	508	Mänttä-Vilppula
923	Västanfjärd	01.01.2009	322	Kemiönsaari – Kimitoön
971	Ylihärmä	01.01.2009	233	Kauhava
973	Ylikiiminki	01.01.2009	564	Oulu – Uleåborg
975	Ylistaro	01.01.2009	743	Seinäjoki
979	Yläne	01.01.2009	636	Pöytyä
988	Äetsä	01.01.2009	790	Sastamala
095	Himanka	01.01.2010	208	Kalajoki
424	Lijjendal	01.01.2010	434	Loviisa – Lovisa
537	Noormarkku – Norrmark	01.01.2010	609	Pori – Björneborg
585	Pernaja – Bjärnä	01.01.2010	434	Loviisa – Lovisa
701	Ruotsinpyhtää – Strömfors	01.01.2010	434	Loviisa – Lovisa
978	Ylämaa	01.01.2010	405	Lappeenranta – Villmanstrand

Liite 3. Kuntien nimenmuutokset aakkosjärjestyksessä
Bilaga 3. Kommunernas namnändringar i alfabetisk ordning
Appendix 3. Changed names of municipalities in alphabetical order

Muuttunut kunta Ändrad kommun Changed municipality	Ajankohta Tidpunkt Point in time	Uusi nimi Det nya namnet New name	
010	Alavus – Alavo	1.1.1983	Alavus
047	Enontekiö	1.1.1983	Enontekiö – Enontekis
604	Etelä-Pirkkala	1.1.1938	Pirkkala
051	Eurajoki	1.1.1983	Eurajoki – Euraåminne
235	Grankulla	8.4.1949	Kauniainen – Grankulla
092	Helsingin mlk – Helsinge	1.1.1972	Vantaa – Vanda
099	Hongonjoki	1.1.1952	Honkajoki
140	Iisalmi	1.1.1983	Iisalmi – Idensalmi
143	Ikaalinen	1.1.1983	Ikaalinen – Ikalis
143	Ikaalisten mlk – Ikaalinsens lk	1.1.1972	Ikaalinen
169	Jokioinen	1.1.1983	Jokioinen – Jockis
171	Joroinen	1.1.1983	Joroinen – Jorois
178	Juva – Jockas	9.6.1965	Juva
186	Järvenpää	1.1.1983	Järvenpää – Träskända
205	Kajaani	1.1.1983	Kajaani – Kajana
224	Karkkila	1.1.1983	Karkkila – Högfors
241	Kemin mlk – Kemi lk	1.1.1979	Keminmaa
272	Kokkola – Gamlakarleby	1.1.1977	Kokkola – Karleby
283	Koski HI	1.1.1995	Hämeenkoski
290	Kuhmoniemi	1.1.1937	Kuhmo
732	Kuolajärvi	1.1.1936	Salla
309	Kuusjärvi	1.1.1968	Outokumpu
315	Kälviä	1.1.1983	Kälviä – Kelviä
398	Lahti	1.1.1983	Lahti – Lahtis
399	Laihia	1.1.1983	Laihia – Laihela
423	Lieto	1.1.1983	Lieto – Lundo
425	Liminka	1.1.1983	Liminka – Limingo
426	Liperi – Libelits	9.6.1965	Liperi
428	Lohjan mlk – Lojo lk	1.1.1978	Lohjan kunta – Lojo kommun
429	Lohtaja	1.1.1983	Lohtaja – Lochteå
431	Loimaan mlk – Loimaa lk	1.1.1978	Loimaan kunta – Loimaa kommun
475	Maalahti – Malaks	9.6.1965	Maalahti – Malax
479	Maksamaa – Maksmo	9.6.1965	Maksamaa – Maxmo
484	Merikarvia	1.1.1983	Merikarvia – Sastmola
498	Muonionniska	9.8.1923	Muonio
499	Mustasaari	23.4.1927	Mustasaari – Korsholm

Kunnat ja kuntapohjaiset aluejaot 2010

Muuttunut kunta Ändrad kommun <i>Changed municipality</i>	Ajankohta Tidpunkt <i>Point in time</i>	Uusi nimi Det nya namnet <i>New name</i>
503 Mynämäki – Virmo	9.6.1965	Mynämäki
538 Nousiainen	1.1.1983	Nousiainen – Nousis
599 Pietarsaaren mlk – Pedersöre	23.2.1989	Pedersören kunta – Pedersöre
604 Pirkkala	1.1.1983	Pirkkala – Birkala
536 Pohjois-Pirkkala	1.1.1938	Nokia
626 Pyhäjärvi	1.1.1993	Pyhäsalmi
626 Pyhäjärvi OI – Pyhäjärvi UI I	1.1.1969	Pyhäjärvi
626 Pyhäsalmi	1.1.1996	Pyhäjärvi
754 Sippola	1.1.1975	Anjalankoski
785 Säräisniemi	1.1.1954	Vaala
854 Turtola	1.1.1949	Pello
886 Ulvila – Ulfsby	9.6.1965	Ulvila – Ulvsby
923 Vestanfjärd	30.12.1972	Vestanfjärd
927 Vihti	1.1.1983	Vihti – Vichtis
934 Vimpeli – Vindala	1.1.1983	Vimpeli
989 Ähtäri	1.1.1983	Ähtäri – Etseri

Huomautuksia – Anmärkningar – Remarks:

Lakkautettujen kuntien nimenmuutokset eivät ole mukana. –
Namnändringar som gäller kommuner som upphört har inte tagits med. –
The names of municipalities that were abolished are not included.

Liite 4. Kuntien nimenmuutokset muutosajankohdan mukaan
 Bilaga 4. Kommunernas namnändringar efter ändringstidpunkt
 Appendix 4. Name changes of municipalities according to time of change

Muuttunut kunta Ändrad kommun Changed municipality	Ajankohta Tidpunkt Point in time	Uusi nimi Det nya namnet New name	
498	Muonionniska	9.8.1923	Muonio
499	Mustasaari	23.4.1927	Mustasaari – Korsholm
732	Kuolajärvi	1.1.1936	Salla
290	Kuhmoniemi	1.1.1937	Kuhmo
604	Etelä-Pirkkala	1.1.1938	Pirkkala
536	Pohjois-Pirkkala	1.1.1938	Nokia
854	Turtola	1.1.1949	Pello
235	Grankulla	8.4.1949	Kauniainen – Grankulla
099	Hongonjoki	1.1.1952	Honkajoki
785	Säräisniemi	1.1.1954	Vaala
178	Juva – Jockas	9.6.1965	Juva
426	Liperi – Libelits	9.6.1965	Liperi
475	Maalahti – Malaks	9.6.1965	Maalahti – Malax
479	Maksamaa – Maksmo	9.6.1965	Maksamaa – Maxmo
503	Mynämäki – Virmo	9.6.1965	Mynämäki
886	Ulvila – Ulfsby	9.6.1965	Ulvila – Ulvsby
309	Kuusjärvi	1.1.1968	Outokumpu
626	Pyhäjärvi OI – Pyhäjärvi UI I	1.1.1969	Pyhäjärvi
092	Helsingin mlk – Helsinge	1.1.1972	Vantaa – Vanda
143	Ikaalisten mlk – Ikaalins I	1.1.1972	Ikaalinen
923	Vestanfjärd	30.12.1972	Västanfjärd
754	Sippola	1.1.1975	Anjalankoski
272	Kokkola – Gamlakarleby	1.1.1977	Kokkola – Karleby
428	Lohjan mlk – Lojo I	1.1.1978	Lohjan kunta – Lojo kommun
431	Loimaan mlk – Loimaa I	1.1.1978	Loimaan kunta – Loimaa kommun
241	Kemin mlk – Kemi I	1.1.1979	Keminmaa
010	Alavus – Alavo	1.1.1983	Alavus
047	Enontekiö	1.1.1983	Enontekiö – Enontekis
051	Eurajoki	1.1.1983	Eurajoki – Euraåminne
140	Iisalmi	1.1.1983	Iisalmi – Idensalmi
143	Ikaalinen	1.1.1983	Ikaalinen – Ikaalis
169	Jokioinen	1.1.1983	Jokioinen – Jockis
171	Joroinen	1.1.1983	Joroinen – Jorois
186	Järvenpää	1.1.1983	Järvenpää – Träskända
205	Kajaani	1.1.1983	Kajaani – Kajana
224	Karkkila	1.1.1983	Karkkila – Högfors

Kunnat ja kuntapohjaiset aluejaot 2010

Muuttunut kunta Ändrad kommun Changed municipality	Ajankohta Tidpunkt Point in time	Uusi nimi Det nya namnet New name
315 Kälviä	1.1.1983	Kälviä – Kelviä
398 Lahti	1.1.1983	Lahti – Lahtis
399 Laihia	1.1.1983	Laihia – Laihela
423 Lieto	1.1.1983	Lieto – Lundo
425 Liminka	1.1.1983	Liminka – Limingo
429 Lohtaja	1.1.1983	Lohtaja – Lochteå
484 Merikarvia	1.1.1983	Merikarvia – Sastmola
538 Nousiainen	1.1.1983	Nousiainen – Nousis
604 Pirkkala	1.1.1983	Pirkkala – Birkala
927 Vihti	1.1.1983	Vihti – Vichtis
934 Vimpeli – Vindala	1.1.1983	Vimpeli
989 Ähtäri	1.1.1983	Ähtäri – Etseri
599 Pietarsaaren mlk – Pedersöre	23.2.1989	Pedersören kunta – Pedersöre
626 Pyhäjärvi	1.1.1993	Pyhäsalmi
283 Koski HI	1.1.1995	Hämeenkoski
626 Pyhäsalmi	1.1.1996	Pyhäjärvi

Huomautuksia – Anmärkningar – Remarks:

Lakkautettujen kuntien nimenmuutokset eivät ole mukana. –
Nämändringar som gäller kommuner som upphört har inte tagits med. –
The names of municipalities that were abolished are not included.

Liite 5. Suomen NUTS-alueet
 Bilaga 5. NUTS-regionerna i Finland
 Appendix 5. NUTS regions of Finland

NUTS-tunnus NUTS-kod NUTS-code	Kansallinen tunnus Nationell kod National code	Nimike Benämning Heading
NUTS 1		Manner-Suomi/ Ahvenanmaa – Fasta Finland/ Åland – Mainland Finland/ Åland
NUTS 2		Suuralue – Storumråde – <i>Major region</i>
NUTS 3		Maakunta – Landskap – <i>Region</i>
FI1	1	Manner-Suomi – Fasta Finland – Mainland Finland
FI13	3	Itä-Suomi – Östra Finland – <i>Eastern Finland</i>
FI131	10	Etelä-Savo – Södra Savolax – <i>Etelä-Savo</i>
FI132	11	Pohjois-Savo – Norra Savolax – <i>Pohjois-Savo</i>
FI133	12	Pohjois-Karjala – Norra Karelen – <i>North Karelia</i>
FI134	18	Kainuu – Kajanaland – <i>Kainuu</i>
FI18	1	Etelä-Suomi – Södra Finland – <i>Southern Finland</i>
FI181	01	Uusimaa – Nyland – <i>Uusimaa</i>
FI182	20	Itä-Uusimaa – Östra Nyland – <i>Itä-Uusimaa</i>
FI183	02	Varsinais-Suomi – Egentliga Finland – <i>Varsinais-Suomi</i>
FI184	05	Kanta-Häme – Egentliga Tavastland – <i>Kanta-Häme</i>
FI185	07	Päijät-Häme – Päijänne – Tavastland – <i>Päijät-Häme</i>
FI186	08	Kymenlaakso – Kymmenedalen – <i>Kymenlaakso</i>
FI187	09	Etelä-Karjala – Södra Karelen – <i>South Karelia</i>
FI19	2	Länsi-Suomi – Västra Finland – <i>Western Finland</i>
FI193	13	Keski-Suomi – Mellersta Finland – <i>Central Finland</i>
FI194	14	Etelä-Pohjanmaa – Södra Österbotten – <i>South Ostrobothnia</i>
FI195	15	Pohjanmaa – Österbotten – <i>Ostrobothnia</i>
FI196	04	Satakunta – Satakunta – <i>Satakunta</i>
FI197	06	Pirkanmaa – Birkaland – <i>Pirkanmaa</i>
FI1A	4	Pohjois-Suomi – Norra Finland – <i>Northern Finland</i>
FI1A1	16	Keski-Pohjanmaa – Mellersta Österbotten – <i>Central Ostrobothnia</i>
FI1A2	17	Pohjois-Pohjanmaa – Norra Österbotten – <i>North Ostrobothnia</i>
FI1A3	19	Lappi – Lappland – <i>Lapland</i>
FI2	2	Ahvenanmaa – Åland – Åland
FI20	5	Ahvenanmaa – Åland – <i>Åland</i>
FI200	21	Ahvenanmaa – Åland – <i>Åland</i>

Liite 6. Vuoden 2009 kuntaliitokset
 Bilaga 6. Kommunsammanslagningar år 2009
 Appendix 6. Municipal merges in 2009

Liitoskunnat Upplösta kommuner Merging municipalities		Uusi kunta Ny kommun New municipality	
005	Alajärvi	005	Alajärvi
414	Lehtimäki		
050	Eura	050	Eura
262	Kiukainen		
102	Huittinen	102	Huittinen
913	Vampula		
083	Hauho	109	Hämeenlinna – Tavastehus
109	Hämeenlinna – Tavastehus		
210	Kalvola		
401	Lammi		
692	Renko		
855	Tuulos		
045	Eno	167	Joensuu
167	Joensuu		
632	Pyhäselkä		
179	Jyväskylä	179	Jyväskylä
180	Jyväskylän mlk – Jyväskylä lk		
277	Korpilahti		
182	Jämsä	182	Jämsä
183	Jämsänkoski		
202	Kaarina – S:t Karins	202	Kaarina – S:t Karins
602	Piikkiö – Pikis		
004	Alahärmä	233	Kauhava
233	Kauhava		
281	Kortesjärvi		
971	Ylihärmä		
040	Dragsfjärd	322	Kemiönsaari – Kimitoön
243	Kemiö – Kimito		
923	Västanfjärd		

Liitoskunnat Uppiösta kommuner <i>Merging municipalities</i>		Uusi kunta Ny kommun <i>New municipality</i>	
272	Kokkola – Karleby	272	Kokkola – Karleby
315	Kälviä – Kelviä		
429	Lohtaja – Lochteå		
885	Ullava		
044	Elimäki	286	Kouvola
163	Jaala		
286	Kouvola		
306	Kuusankoski		
754	Anjalankoski		
909	Valkeala		
175	Jurva	301	Kurikka
301	Kurikka		
173	Joutseno	405	Lappeenranta – Villmanstrand
405	Lappeenranta – Villmanstrand		
444	Lohja – Lojo	444	Lohja – Lojo
737	Sammatti		
006	Alastaro	430	Loimaa
430	Loimaa		
482	Mellilä		
101	Houtskari – Houtskär	445	Länsi-Turunmaa – Väståboland
150	Iniö		
279	Korppoo – Korpo		
533	Nauvo – Nagu		
573	Parainen – Pargas		
017	Askainen – Villnäs	481	Masku
419	Lemu		
481	Masku		
506	Mänttä	508	Mänttä-Vilppula
933	Vilppula		
485	Merimasku	529	Naantali – Nådendal
529	Naantali – Nådendal		
705	Rymättylä – Rimito		
920	Velkua		
564	Oulu – Uleåborg	564	Oulu – Uleåborg
973	Ylikiiminki		

Kunnat ja kuntapohjaiset aluejaot 2010

Liitoskunnat Upplösta kommuner <i>Merging municipalities</i>		Uusi kunta Ny kommun <i>New municipality</i>	
636	Pöytyä	636	Pöytyä
979	Yläne		
220	Karjaa – Karis	710	Raasepori – Raseborg
606	Pohja – Pojo		
835	Tammisaari – Ekenäs		
406	Lappi	684	Rauma – Raumo
684	Rauma – Raumo		
704	Rusko	704	Rusko
906	Vahto		
633	Pylkönmäki	729	Saarijärvi
729	Saarijärvi		
073	Halikko	734	Salo
252	Kiikala		
259	Kisko		
308	Kuusjoki		
501	Muurla		
586	Perniö – Bjärnä		
587	Pertteli		
734	Salo		
776	Suomusjärvi		
784	Särkisalo – Finby		
493	Mouhijärvi	790	Sastamala
912	Vammala		
988	Äetsä		
740	Savonlinna – Nyslott	740	Savonlinna – Nyslott
741	Savonranta		
544	Nurmo	743	Seinäjoki
743	Seinäjoki		
975	Ylistaro		
247	Kestilä	791	Siikalatva
603	Piippola		
617	Pulkila		
682	Rantsila		
303	Kuru	980	Ylöjärvi
980	Ylöjärvi		

TILASTOKESKUS
STATISTIKCENTRALEN
STATISTICS FINLAND

KÄSIKIRJOJA
HANDBÖCKER
HANDBOOKS

Nro 1	Koulutusluokitus 2006 <i>Utbildningsklassificering 2006</i>		2007
Nro 4	Toimialaluokitus TOL 2008		2008
	Toimialaluokitus TOL 2008 (pdf)		2008
	Toimialaluokitus TOL 2008		2009
	Liite 1 Hakemisto		
	<i>Näringsgrensindelningen TOL 2008 (pdf)</i>		2009
	Toimialaluokitus TOL 2002		2002
	<i>Näringsgrensindelningen TOL 2002</i>		
	Standard Industrial Classification TOL 2002		
	Liite 2 Tiivistelmä		
	<i>Bilaga 2 Sammandrag</i>		
	Annex 2 Summary		
Nro 5	Sektoriluokitus 2000 <i>Sektorindelningen 2000</i> Classification of Sectors 2000		2000
Nro 6	Rahoitusvaadeluokitus 1996 Classification of financial assets and liabilities 1996		1995
Nro 10	Yhteisöjen tehtäväluokitukset Julkisyhteisöjen ja voittoa tavoittelemattomien yhteisöjen tehtäväluokitukset <i>Uppgiftsklassificeringar för sammanslutningar</i> <i>Uppgiftsklassificeringar för offentliga sammanslutningar och icke vinstsyftande sammanslutningar</i> Classifications of the functions of government and non-profit institutions serving households	uudistettu painos reviderad upplaga revised edition	1986
Nro 11	Pääasiallisen toiminnan luokitus Pääasiallisen toimeentulolähteen luokitus <i>Klassificering av befolkningen efter huvudsaklig verksamhet</i> <i>Klassificering av befolkningen efter huvudsaklig inkomstkälla</i> Classification of the Population by Type of Activity Classification of the Population by Main Source of Livelihood		1980
Nro 14	Ammattiluokitus 2001 Pääjulkaisu		2001
	Ammattiluokitus 2001 Liite 1 Hakemisto, huhtikuu 2005		2005

	Ammattiluokitus 2001		2001
	<i>Yrkesklassificeringen 2001</i>		
	Classification of Occupation 2001		
	Liite 3 Tiivistelmä		
	<i>Bilaga 3 Sammandrag</i>		
	Annex 3 Summary		
Nro 16	Rakennusluokitus 1994		1994
	<i>Byggnadsklassificering 1994</i>		
	Classification of Buildings 1994		
Nro 17	Sosioekonomisen aseman luokitus 1989	uudistettu painos	1989
	Classification of Socio-economic Groups	revised edition	
Nr 17b	Sosioekonomisk indelning 1989	reviderad upplaga	1990
Nro 18	Demografiset ja sosiaaliset perusluokitukset		1983
	Ikä, sukupuoli, siviilisäätö, kieli, kansalaisuus, uskontokunta		
	<i>Demografiska och sociala grundklassificeringar</i>		
	<i>Ålder, kön, civilstånd, språk, nationalitet, trossamfund</i>		
	Demographic and Social Basic Classifications		
	Age, Sex, Marital Status, Language, Nationality, Religion		
Nro 20	Suomen ympäristötiedostot		1996
Nro 21	Aineellisten varojen luokitukset		1985
	Kiinteä pääoma, varastovarot, muut aineelliset varat		
	<i>Klassificeringar av materiella tillgångar</i>		
	<i>Fast kapital, lagerkapital, övriga materiella tillgångar</i>		
	Classifications of Tangible Assets		
	Fixed Capital, Inventories, Other Tangible Assets		
Nro 22	Ikäluokitukset		1986
	Ohjeita ikäluokituksen käytöstä		
	<i>Åldersklassificeringar</i>		
	<i>Riktlinjer för användning av åldersklassificeringar</i>		
Nro 27	Rikosnimikkeistö		1999
	<i>Brottsnomenklatur</i>		
	Crime nomenclature		
Nro 28	Kunnat ja kuntapohjaiset aluejaot 2010		2010
	<i>Kommuner och kommunbaserade indelningar 2010</i>		
	Municipalities and Regional Divisions Based on		
	Municipalities 2010		
Nro 30	Tilastokeskuksen ammattieettinen opas		2006
No 30b	Guidelines on Professional Ethics		2006
Nro 31	Tuottajahintaindeksit 1990=100		1993
	Indeksien käyttäjän käsikirja		
	Producer Price Indices 1990=100		
	Handbook for Indices Users		
Nro 32	Maanrakennuskustannusindeksi 1990=100		1993
	Käyttäjän käsikirja		
Nro 33	Ansiotasoindeksi 2005=100 (pdf)		2009
	Käyttäjän käsikirja		
Nr 33b	<i>Förtjänstnivåindex 2005=100 (pdf)</i>		2009
	<i>Användarhandbok</i>		
No 33c	The Index of Wage and Salary Earnings 2005=100 (pdf)		2009
	Handbook for users		

Nro	34	Tuoteluokitus		1995
Nro	35	Väestölaskenta 2000 Käsikirja		2001
Nr	35b	<i>Folkräkningen 2000</i> <i>Handbok</i>		2001
No	35c	Population Census 2000 Handbook		2001
Nro	36	Siviiliasiain nimikkeistö <i>Nomenklatur för civilmål</i> Nomenclature of civil cases		2002
Nro	37	Jäteluokitusopas		2005
No	37b	Guide to Waste Classification		1999
Nro	38	Vuoden 1950 väestölaskennan otosaineiston käsikirja		1997
Nro	39	Kuluttajahintaindeksi 2005=100 (pdf) Käyttäjän käsikirja	uudistettu painos	2008
Nr	39b	<i>Konsumentprisindex 2005=100 (pdf)</i> <i>Användarhandbok</i>		2008
No	39c	Consumer Price Index 2005=100 (pdf) Handbook for Users		2008
Nro	40	Maankäyttöluokitus <i>Markanvändningsklassificering</i> Land Use Classification		2000
Nro	41	Julkisyhteisöjen tehtävuokitus		2001
Nro	42	Rakennuskustannusindeksi 2000 =100 Käyttäjän käsikirja Building Cost Index 2000=100 User's Handbook		2001
Nro	43	Laatua tilastoissa	uudistettu painos	2007
No	43b	Quality Guidelines for Official Statistics		2002
Nro	44	Yksilöllisen kulutuksen käyttötarkoituksen mukainen luokitus (COICOP)		2002
Nro	45	Use of Registers and Administrative Data Sources for Statistical Purposes		2004
Nro	46	Kulutustutkimus 2006 (pdf) Käyttäjän käsikirja		2009

Kunnat ja kuntapohjaiset aluejaot 2010 -julkaisussa esitellään yleisimmät tilastoissa käytettävät kuntapohjaiset alueluokitukset.

Käsikirja sisältää kuntien nimet ja tunnukset sekä tärkeimmät kuntaluokitukset: seutukunnat, maakunnat, suuralueet, aluehallintovirastot (AVI), elinkeino-, liikenne- ja ympäristökeskukset (ELY-keskukset), tilastollisen kuntaryhmittelyn ja kielisuhdeluokituksen.

Tilastokeskus, myyntipalvelu
PL 4 C
00022 TILASTOKESKUS
puh. (09) 1734 2011
faksi (09) 1734 2500
myynti@tilastokeskus.fi
www.tilastokeskus.fi

Statistikcentralen, försäljning
PB 4 C
FI-00022 STATISTIKCENTRALEN
tfn +358 9 173 420 11
fax +358 9 173 425 00
sales@stat.fi
www.stat.fi

Statistics Finland, Sales Services
PO Box 4 C
FI-00022 Statistics Finland
Tel. +358 9 1734 2011
Fax +358 9 1734 2500
sales@stat.fi
www.stat.fi

ISSN 1797-5646
= Käsikirjoja
ISBN 978-952-244-258-1 (pdf)
ISBN 978-952-244-226-0 (print)
Tuotenumero 3679 (pdf)
Tuotenumero 3154 (print)