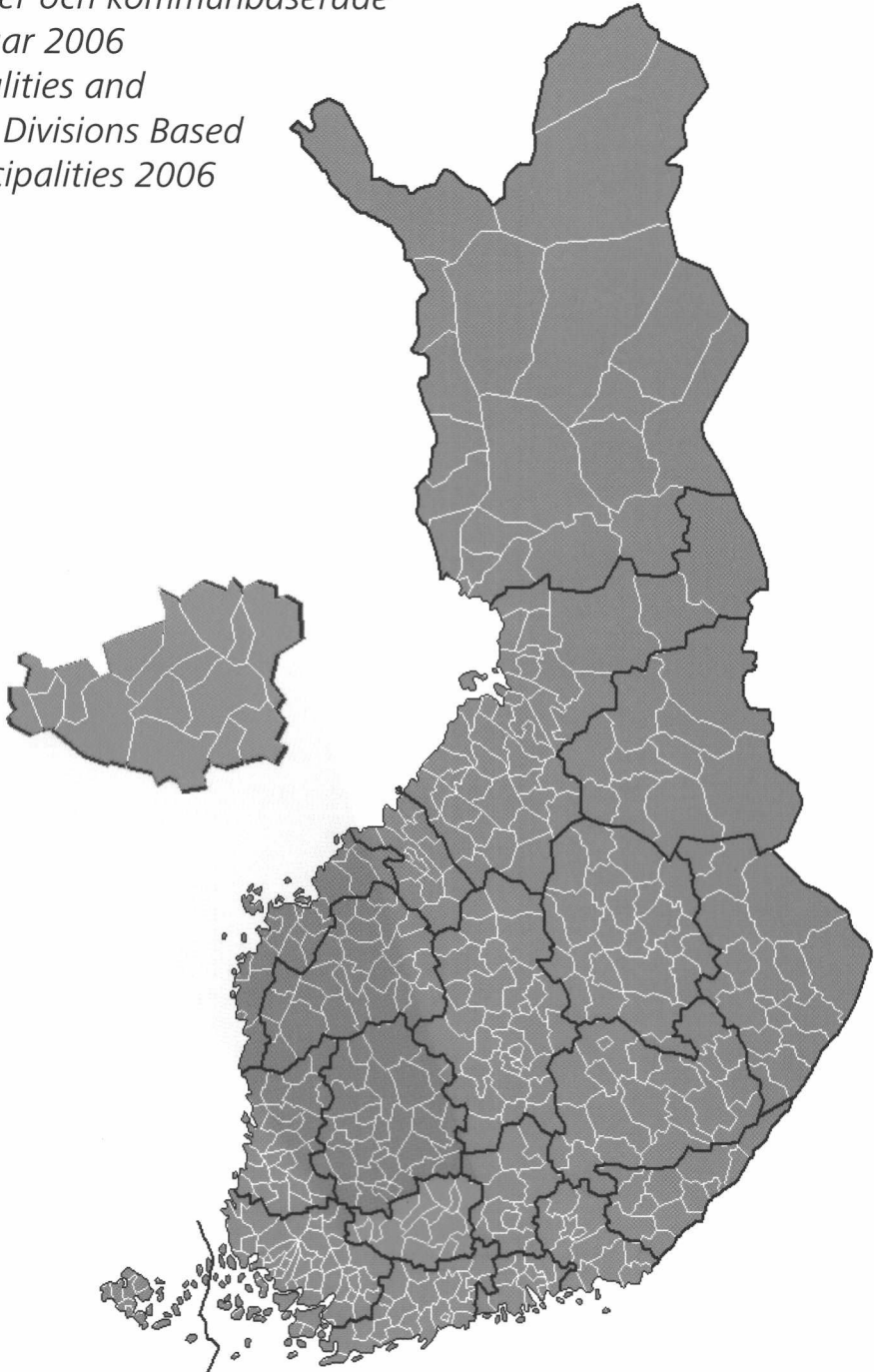


# *Kunnat ja kuntapohjaiset aluejaot 2006*

*Kommuner och kommunbaserade  
indelningar 2006  
Municipalities and  
Regional Divisions Based  
on Municipalities 2006*



# *Kunnat ja kuntapohjaiset aluejaot 2006*

*Kommuner och kommunbaserade indelningar 2006*

*Municipalities and Regional Divisions Based on Municipalities 2006*

---

---

*Tiedustelut – Förfrågningar – Inquiries:*

*Kari Seppä  
Saija Ylönen  
(09) 17 341*

*sähköposti: [luokitukset@tilastokeskus.fi](mailto:luokitukset@tilastokeskus.fi)  
[www.tilastokeskus.fi/luokitukset](http://www.tilastokeskus.fi/luokitukset)*

*© 2006 Tilastokeskus – Statistikcentralen – Statistics Finland*

*Tietoja lainattaessa lähteenä on mainittava Tilastokeskus.  
Uppgifterna får lånas med uppgivande av Statistikcentralen som källa.  
Quoting is encouraged provided Statistics Finland is acknowledged as the source.*

*ISSN 0355-2063  
= Käsikirjoja  
ISBN 952-467-520-X*

## *Alkusanat*

*Kunnat ja kuntapohjaiset aluejaot 2006* -julkaisussa esitellään yleisimmät tilastoissa käytettävät kuntapohjaiset alueluokitukset. Kirja sisältää kuntajaon lisäksi seutukunnat, maakunnat, suuralueet, läänit, työvoima- ja elinkeinokeskukset, tilastolliset työssäkäyntialueet, tilastollisen kuntaryhmytyksen sekä kielisuhdeluokituksen. Mukana on myös kuntamuotoluokitteluun perustuva luettelo kaupungeista ja muista kunnista.

Erilaisten luokitusten ja tunnusjärjestelmien julkaisemisen tarkoituksena on edistää tilastojen käsitteellistä selkeyttä ja vertailukelpoisuutta. Tilastoinnin lisäksi kuntien lu-

okitusjärjestelmä soveltuu käytettäväksi myös muissa tietojärjestelmissä.

Alueluokituksia sekä tätä julkaisua koskevia tiedusteluja ja kehittämissuhteita otta-  
vat vastaan Kari Seppä, p. (09) 1734 3572, ja Saija Ylönen, p. (09) 1734 2641.

*Kunnat ja kuntapohjaiset aluejaot 2006* -julkaisun sisältämät luokitukset ovat saatavilla myös sähköisessä muodossa. Sähköiset luokitustuotteet voi tilata Saija Ylöseltä, p. (09) 1734 2641. Painetut julkaisut tilataan suoraan Tilastokeskuksen myyntipalvelusta, p. (09) 1734 2011.

Helsingissä tammikuussa 2006

*Markku Saijets*

*Riitta Poukka*

## Förord

I publikationen *Kommuner och kommunbaserade indelningar 2006* presenteras de vanligaste kommunindelningar som används inom statistik. Handboken innehåller utöver kommunindelningen också de ekonomiska regionerna, landskapen, storområdena, länen, arbetskrafts- och näringscentralerna, de statistiska pendlingsområdena, den statistiska kommungrupperingen samt den språkliga indelningen. Med finns också en förteckning över städer och övriga kommuner, som baserar sig på kommunformsindelningen.

Syftet med publiceringen av olika klassificeringar och kodsystém är att göra statistiken begreppsmässigt klarare och mer jämförbar. Systemet för kommunindelning kan utöver i

statistikföring också användas i andra datasystem.

Vi tar gärna emot frågor och förbättringsförslag som gäller de regionala indelningarna och denna publikation. Vänligen tag kontakt med Kari Seppä, tfn (09) 1734 3572, eller Saija Ylönen, tfn (09) 1734 2641.

Klassificeringarna i publikationen *Kommuner och kommunbaserade indelningar 2006* finns också att få i elektronisk form. De elektroniska klassificeringsprodukterna kan beställas av Saija Ylönen, tfn (09) 1734 2641. De tryckta publikationerna kan beställas direkt hos Statistikcentralens publikationsförsäljning, tfn (09) 1734 2011.

Helsingfors i januari 2006

*Markku Saijets*

*Riitta Poukka*

## Foreword

The publication *Municipalities and Regional Divisions Based on Municipalities 2006* presents the most commonly used regional classifications based on municipalities applied in statistics. In addition to the division into municipalities, the handbook also includes sub-regional units, regions, major regions, provinces, employment and economic development centres, travel-to-work areas, statistical grouping of municipalities and language distribution. A list of urban and other municipalities by type of municipality is also included in this handbook.

The purpose in publishing classifications and identification systems is to improve the conceptual coherence and comparability of statistical data. This system of classification

into municipalities is such that it can as easily be applied in other information systems as in statistical systems.

All inquiries on regional classifications and on this publication as well as comments are welcome and can be addressed to Mr Kari Seppä, tel. +358 9 1734 3572 or Ms Saija Ylönen, tel. +358 9 1734 2641.

The data in this issue of the *Municipalities and Regional Divisions Based on Municipalities 2006* handbook are also available in electronic form. The sale of electronic classification products is handled by Ms Saija Ylönen, tel. +358 9 1734 2641. Printed publications can be ordered direct from Statistics Finland's Sales Services, tel. +358 9 1734 2011.

Helsinki, January 2006

*Markku Saijets*

*Riitta Poukka*

# Sisällys – Innehåll – Contents

Alkusanat .....	3
Förord .....	4
Foreword .....	5
Johdanto .....	9
Inledning .....	13
Introduction .....	17

## Taulukot – Tabeller – Tables

1. Suuralueet (NUTS 2) – Storområdena (NUTS 2) – <i>Major regions (NUTS 2)</i> .....	22
2. Maakunnat – Landskapen – <i>Regions</i> .....	24
3. Seutukunnat – De ekonomiska regionerna – <i>Sub-regional units</i> .....	26
4. Läänit – Länen – <i>Provinces</i> .....	28
5. Työvoima- ja elinkeinokeskukset – Arbetskrafts- och näringscentralerna – <i>Employment and Economic Development Centres</i> .....	30
6. Tilastollinen kuntaryhmitys – Statistisk kommungruppering – <i>Statistical grouping of municipalities</i> .....	32
7. Tilastolliset työssäkäyntialueet – Pendlingsområdena – <i>Travel-to-work areas</i> .....	34
8. Kielisuhde – Språklig indelning – <i>Language distribution</i> .....	36
9. Kuntamuoto – Kommunform – <i>Type of municipality</i> .....	39
10. Kunnat aakkos- ja numerojärjestyksessä – Kommunerna i alfabetisk ordning och i nummerordning – <i>Alphabetical and numerical classification of municipalities</i> .....	41
11. Kunnat suuralueittain, maakunnittain ja seutukunnittain – Kommunerna efter storområde, landskap och ekonomisk region – <i>Municipalities by major region, region and sub-regional unit</i> .....	56
12. Kunnat maakunnan ja tilastollisen kuntaryhmituksen mukaan – Kommunerna efter landskap och statistisk kommungruppering – <i>Municipalities by region and statistical grouping of municipalities</i> .....	63
13. Kunnat läänin mukaan – Kommunerna efter län – <i>Municipalities by province</i> .....	70

## Kartat – Kartor – Maps

1. Suuralueet (NUTS 2) – Storområdena (NUTS 2) – <i>Major regions (NUTS 2)</i> .....	23
2. Maakunnat – Landskapen – <i>Regions</i> .....	25
3. Seutukunnat – De ekonomiska regionerna – <i>Sub-regional units</i> .....	27
4. Läänit – Länen – <i>Provinces</i> .....	29
5. Työvoima- ja elinkeinokeskukset – Arbetskrafts- och näringscentralerna – <i>Employment and Economic Development Centres</i> .....	31
6. Tilastollinen kuntaryhmitys – Statistisk kommungruppering – <i>Statistical grouping of municipalities</i> .....	33
7. Tilastolliset työssäkäyntialueet – Pendlingsområdena – <i>Travel-to-work areas</i> .....	35
8. Kielisuhde – Språklig indelning – <i>Language distribution</i> .....	37

**Liitteet – Bilagor – Appendices**

1. Lakkautetut kunnat aakkosjärjestyksessä – Upplösta kommuner i alfabetisk ordning  
*Abolished municipalities in alphabetical order* ..... 76
2. Lakkautetut kunnat lakkauttamisjärjestyksessä – Upplösta kommuner i den ordning  
de upplösts – *Abolished municipalities in order of abolition* ..... 82
3. Kuntien nimenmuutokset aakkosjärjestyksessä – Kommunernas namnändringar i  
alfabetisk ordning – *Changed names of municipalities in alphabetical order* ..... 88
4. Suomen NUTS-alueet – NUTS-regionerna i Finland – *NUTS regions of Finland* ..... 90





# Johdanto

*Kunnat ja kuntapohjaiset aluejaot 2006* -käsi- kirja sisältää kuntajaon lisäksi seutukunnat, maakunnat, suuralueet, läänit, työvoima- ja elinkeinokeskukset, tilastolliset työssäkäyntialueet, tilastollisen kuntaryhmituksen ja kielisuhdeluokituksen. Mukana on lisäksi kunta- muotoluokitteluun perustuva luettelo kaupungeista ja muista kunnista sekä luettelo kuntien nimenmuutoksista ja lakkautetuista kunnista liitoskuntineen.

Kunnat, seutukunnat, maakunnat ja tilastollinen kuntaryhmitys ovat ensisijaiset Suomen tilastotoimissa käytettävät alueluokitukset.

**Taulukko 1:**  
**Alueiden määrä Suomessa vuonna 2006**

Kuntia	431
Suuralueita	5
Maakuntia	20
Seutukuntia	77
Läänejä	6
Työvoima- ja elinkeinokeskuksia	15
Tilastollisia työssäkäyntialueita	54

## Kunnat

Kunta on tietyn alueen ja sen asukkaiden muodostama yhteisö. Kunta on rajoiltaan määrätty alue niin, että kunkin kunnan toiminta kohdistuu sen alueeseen, siellä asuviin ja oleskeleviin ihmisiin ja siellä tapahtuvaan toimintaan. Uusien kuntien perustamisesta päättää valtioneuvosto ja uusista kunnanumeroista Väestökierikeskus.

Vuonna 1995 voimaan tullut kuntalaki<sup>1</sup> tuntee virallisena kuntamuotona vain kunnan, mutta kunta voi käyttää kaupunkinimitystä, jos se itse katsoo täyttävänsä kaupunkimaiselle yhdyskunnalle asetettavat vaatimukset.

1 Kuntalaki 17.3.1995/365.

2 Sisäasiainministeriö 4.1.1999, Dnro 4/32/98.

3 Laki alueiden kehittämisestä 1135/93.

## Maakunnat

Maakunta on alue, johon kuuluvat kunnat muodostavat toiminnallisesti ja taloudellisesti sekä alueen suunnittelun kannalta tarkoitukseenmukaisen kokonaisuuden. Maakuntien liitot huolehtivat alueensa kuntien edunvalvonnasta ja toimialueensa alueellisesta kehittämisestä.

Maakuntien lukumäärästä, alueista ja nimistä päättää valtioneuvosto asianomaisia maakuntien liittoja ja kuntia kuultuaan. Maakuntien suomen- ja ruotsinkieliset nimet on virallistettu valtioneuvoston päätöksellä 26.2.1998, ja ne astuivat voimaan 1.3.1998. Englanninkielisissä nimissä Tilastokeskus noudattaa sisäasiainministeriön suositusta.<sup>2</sup>

Kun maakunnan nimeen yhdistetään yleiskäsitteenä sana maakunta, on rakenne seuraava:

Etelä-Pohjanmaan maakunta – landskapet Södra Österbotten – (the) region of South Ostrobothnia.

## Seutukunnat

Seutukunnat ovat muutaman kunnan muodostamia aluekokonaisuuksia, jotka on määritelty aluepoliittisen tukialuejaon perusalueiksi<sup>3</sup>. Seutukuntien muodostamisen kriteereinä on käytetty kuntien välistä yhteistyötä, työssäkäyntiä ja liikenneyhteyksiä.

Sisäasiainministeriö vahvistaa seutukuntajaon, mutta seutukunnat päättävät itse nimitään. Seutukuntien ruotsinkielisistä nimistä ei ole virallista päätöstä tai suositusta. Tilastokeskus on käyttänyt seutukuntanimien ruotsinnoksissa pääsääntöisesti kuntien kielisuhteeseen perustuvaa käytäntöä. Tilastokeskus ja sisäasiainministeriö ovat sopineet käytettävistä seutukuntatunnuksista.

Kun seutukunnan nimeen yhdistetään yleiskäsitteenä sana seutukunta, on rakenne seuraava:

Helsingin seutukunta – Helsingfors ekonomiska region – (the) sub-regional unit of Helsinki.

## Läänit

Läänit ovat valtion aluehallintoyksiköitä. Läänissä on yleisenä hallintoviranomaisena ja erikseen säädettävien muiden tehtävien hoitamista varten lääninhallitus.

Vuoden 1997 lääninhallituslain<sup>1</sup> myötä läänien määrä väheni kuuteen. Valtioneuvoston päätöksessä 121/1997 määriteltiin läänien alueet sekä lääninhallitusten toimipaikat ja nimet. Valtion aluejakojen yhtenäistämistä tehdyn valtioneuvoston periaatepäätöksen (6.2.1997) mukaisesti maakunnan liittojen aluejako on myös uuden läänijaon pohjana.

Kun läänin nimeen yhdistetään yleiskäsitteenä sana lääni, on rakenne seuraava:

Etelä-Suomen lääni – Södra Finlands län – Province of Southern Finland.

## Työvoima- ja elinkeinokeskukset

Syyskuun 1. päivänä 1997 aloittivat toimintansa 15 työvoima- ja elinkeinokeskusta<sup>2</sup>, jotka muodostuvat maakunnista ja maakuntien yhdistelmistä. Keskukset ovat valtion elimiä ja hoitavat entisten maaseutuelinkeinopiirin, työvoimapiirin ja kauppa- ja teollisuusministeriön eri alueyksiköiden tehtäviä.

Tilastokeskus noudattaa TE-keskusten ruotsin- ja englanninkielisissä nimissä valtioneuvoston kielipalvelun suosituksia.

Kun TE-keskuksen nimeen yhdistetään yleiskäsitteenä sana työvoima- ja elinkeinokeskus, on rakenne seuraava:

Etelä-Pohjanmaan TE-keskus – Södra Österbottens arbetskrafts- och näringscentral

– Employment and Economic Development Centre for South Ostrobothnia.

## Tilastollinen kuntaryhmitys ja kuntamuotoluokitus

Tilastokeskuksessa kehitetty tilastollinen kuntaryhmitys on ollut käytössä vuodesta 1989 lähtien. Siinä kunnat jaetaan taajamaväestön osuuden ja suurimman taajaman väkiluvun perusteella kaupunkimaisiin, taajaan asuttuihin ja maaseutumaisiin kuntiin. Luokitus perustuu väestölaskentojen yhteydessä kerran viidessä vuodessa tehtyyn taajamarajaukseen ja siitä saatuun tietoon taajamaväestöstä.

Viimeisin kuntaryhmitystieto perustuu vuonna 2001 tehtyyn taajamarajaukseen, joka on laadittu vuoden 2000 väestölaskennan tietojen pohjalta. Päivitetty kuntaryhmitys on otettu käyttöön tilastoissa vuoden 2001 alusta lähtien. Tilastollisen kuntaryhmittelyn tarkempi määrittely löytyy taulukosta 6.

Tilastollinen kuntaryhmitys kuvaa kuntia kaupunkimaisuuden ja maaseutumaisuuden mukaan paremmin kuin hallinnollinen jako kaupunkeihin ja muihin kuntiin (kuntamuotoluokitus). Vuodesta 1995 lähtien kunta on voinut itse päättää kaupungiksi ryhtymisestään ja päätöksen voimaantulon ajankohdasta. Tässä julkaisussa esitetään luettelo myös hallinnollisen jaon mukaisista kaupungeista ja muista kunnista. Tilastoissa tilastollinen kuntaryhmitys kuitenkin korvaa kuntamuotoluokittelun.

## Tilastolliset työssäkäyntialueet

Tilastollinen työssäkäyntialueluokitus luotiin ensimmäisen kerran vuoden 1996 työssäkäyntitilaston pohjalta, ja se otettiin virallisesti tilastointikäyttöön 1.1.2000. Kyseessä on yleinen tilastollinen luokitus, joten se ei sulje pois mahdollisuutta muodostaa erilaisia hallintomenettelyjä varten vastaavan ilmiöalueen hallinnonalakohtaisia luokitteluja ja määrittelyjä.

1 Lääninhallituslaki 10.1.1997/22. Laki astui voimaan 1.9.1997.

2 Laki työvoima- ja elinkeinokeskuksista (23/97). Valtioneuvoston päätös 6.2.1997 (122/97) työvoima- ja elinkeinokeskusten toimialueista ja toimipaikoista.

Työssäkäyntialue muodostuu keskuskunnasta ja siihen vähintään 10 %:n osuudella pendelöivistä kunnista. Työssäkäyntialue nimetään keskuskunnan mukaan ja sille annetaan kaksinumeroinen koodi. Työssäkäyntialueeseen kuulumaton kunta merkitään koodilla 00.

Tarkistettu luokitus on ollut käytössä vuoden 2004 alusta. Uudessa luokituksessa on 54 työssäkäyntialuetta, joihin kuuluu 1.1.2006 yhteensä 290 kuntaa. Työssäkäyntialueiden ulkopuolelle jää 141 kuntaa, jotka ovat vahvasti työpaikkaomavaraisia.

Tilastollista työssäkäyntialueluokitusta tarkistetaan seuraavan kerran vuoden 2005 työssäkäynnin pendelitiedoilla, jotka saadaan vuonna 2007.

### *Kielisuhde*

Kielisuhde jakaa kunnat yksikielisiin suomen- tai ruotsinkielisiin kuntiin sekä kaksikielisiin kuntiin, joissa enemmistön kieli voi olla joko suomi tai ruotsi. Näin luokkia on yhteensä neljä. Valtioneuvosto määrää kuntien suomen-, ruotsin- tai kaksikielisyydestä kymmeneksi vuodeksi kerrallaan. Viimeisin päätös koskee vuosia 2003–2012.<sup>1</sup>

### *Suuralueet ja NUTS-luokitus*

Uuden NUTS-asetuksen<sup>2</sup> tultua voimaan 11.7.2003 väheni Suomen suuralueiden määrä kuudesta viiteen. Tilastoissa uusi suuraluejako on mahdollisuuksien mukaan voitu ottaa käyttöön jo vuoden 2003 aikana.

NUTS<sup>3</sup> on kolmitasoinen hierarkkinen alueluokitus, jota käytetään Euroopan unionin tilastovirastoon Eurostatiin lähetettävissä tilastoissa. NUTS-luokituksen taso 1 tarkoittaa Suomen kohdalla jakoa Manner-Suomeen ja Ahvenanmaahan. NUTS 2 -taso vastaa kansallista suuraluejakoa ja NUTS 3 maakuntajakoa.

1.1.2005 lähtien Suomen maakuntajako kuitenkin poikkeaa NUTS 3 -jaosta Punkalaitumen kunnan siirtyessä Satakunnasta Pirkanmaahan. NUTS-asetuksen mukaisesti EU:n yhteistä tilastollisten alueiden luokitusta NUTSia tarkistetaan enintään kerran kolmessa vuodessa. Seuraava tarkistus on vuonna 2006, ja sen yhteydessä hyväksytyt muutokset tulevat voimaan 1.1.2008. Suomen NUTS 1–3 -aluetasojen luokitukset ja Eurostatin niistä käyttämät koodit esitetään liitteessä 4.

Suomalaisissa tietojärjestelmissä ja tilastoinnissa käytetään kansallisia aluekoodistoja, kuten Väestörekisterikeskuksen antamaa kunnanumerointia ja kansallisia maakuntakoodeja.

Kun suuralueen nimeen yhdistetään yleiskäsitteenä sana suuralue, on rakenne seuraava: Itä-Suomen suuralue – Östra Finlands storområde – (the) major region of Eastern Finland.

### *Muutokset 1.1.2006 lähtien*

#### **Kunnat**

Rovaniemi (698) ja Rovaniemen maalaiskunta (699) yhdistyivät. Uuden kunnan nimi on Rovaniemi, ja sen kunnanumero on 698.

#### **Työssäkäyntialueet**

Rovaniemen työssäkäyntialuetta (49), johon kuuluivat Rovaniemi ja Rovaniemen maalaiskunta, ei näiden kuntien yhdistämisen jälkeen enää ole.

### *Muutokset 1.1.2005 lähtien*

#### **Kunnat**

Parikkala (580), Saari (728) ja Uukuniemi (891) yhdistyivät. Uuden kunnan nimi on Parikkala, ja sen kunnanumero on 580.

1 Valtioneuvoston asetus virka- ja itsehallintoalueiden kielellisestä jaotuksesta vuosina 2003–2012, 19.12.2002/1174.

2 Euroopan parlamentin ja neuvoston asetus (EY) N:o 1059/2003. Euroopan unionin virallinen lehti L 154/1, 21.6.2003.

3 Nomenclature des Unités Territoriales Statistiques; tilastollisten alueyksiköiden nimikkeistö.

Joensuu (167), Kiihtelysvaara (251) ja Tuupovaara (856) yhdistyivät. Uuden kunnan nimi on Joensuu, ja sen kunnanumero on 167.

Kangasala (211) ja Sahalahti (730) yhdistyivät. Uuden kunnan nimi on Kangasala, ja sen kunnanumero on 211.

Karinainen (219) ja Pöytyä (636) yhdistyivät. Uuden kunnan nimi on Pöytyä, ja sen kunnanumero on 636.

Kangaslampi (212) ja Varkaus (915) yhdistyivät. Uuden kunnan nimi on Varkaus, ja sen kunnanumero on 915.

Kullaa (293) ja Ulvila (886) yhdistyivät. Uuden kunnan nimi on Ulvila, ja sen kunnanumero on 886.

Kuopio (297) ja Vehmersalmi (919) yhdistyivät. Uuden kunnan nimi on Kuopio, ja sen kunnanumero on 297.

Loimaa (430) ja Loimaan kunta (431) yhdistyivät. Uuden kunnan nimi on Loimaa, ja sen kunnanumero on 430.

Peräseinäjoki (589) ja Seinäjoki (743) yhdistyivät. Uuden kunnan nimi on Seinäjoki, ja sen kunnanumero on 743.

Tohmajärvi (848) ja Värtsilä (943) yhdistyivät. Uuden kunnan nimi on Tohmajärvi, ja sen kunnanumero on 848.

### **Maakunnat**

Punkalaidun (619) siirtyi Satakunnan maakunnasta (04) Pirkanmaan maakuntaan (06). Muutos huomioidaan kansallisella tasolla tuotettavissa tilastoissa. Eurostatille toimitettavissa tilastoissa muutosta ei huomioida, koska sinne tiedot toimitetaan NUTS-luokituksen mukaisesti. NUTS-luokitusta päivitetään seuraavan kerran vuonna 2006, ja luokitus astuu voimaan vuonna 2008.

### **Seutukunnat**

Mynämäki (503) siirtyi Vakka-Suomen seutukunnasta (024) Turun seutukuntaan (023).

Punkalaidun (619) siirtyi Porin seutukunnasta (043) Lounais-Pirkanmaan seutukuntaan (068).

Kärkikuntien seutukunta (094) lakkautettiin, jolloin Parikkalan kunta (580) siirtyi Imatran seutukuntaan (093).

Outokummun seutukunta (121) lakkautettiin, jolloin Outokummun (309) ja Polvijärven (607) kunnat siirtyivät Joensuun seutukuntaan (122).

Ilomantsin seutukunta (123) lakkautettiin, jolloin Ilomantsin kunta (146) siirtyi Joensuun seutukuntaan (122).

Pohjoisten seinänaapurien seutukunnan (142) nimi muuttui Seinäjoen seutukunnaksi (142). Muutos tapahtui jo 1.1.2004.

### **Työvoima- ja elinkeinokeskukset**

Punkalaidun (619) siirtyi Satakunnan TE-keskuksesta (03) Pirkanmaan TE-keskukseen (05).

### **Tilastollinen kuntaryhmitys**

Loimaan (430) kuntaryhmitys muuttui Kauhunkimaisesta kunnasta (1) Taajaan asutuksi kunnaksi (2).

Ulvilan (886) kuntaryhmitys muuttui Kauhunkimaisesta kunnasta (1) Taajaan asutuksi kunnaksi (2).

### **Kuntamuoto**

Joutsenon (173) kuntamuoto muuttui kaupungiksi.

# Inledning

Handboken *Kommuner och kommunbaserade indelningar 2006* innehåller utöver kommunindelningen också de ekonomiska regionerna, landskapen, storområdena, länen, arbetskrafts- och näringscentralerna, de statistiska pendlingsområdena, den statistiska kommungrupperingen och den språkliga indelningen. Med finns också en förteckning över städer och övriga kommuner, som baserar sig på kommunformsindelningen samt en förteckning över kommunernas namnändringar och upplösta kommuner med de inkorporerade kommunerna.

Kommunerna, de ekonomiska regionerna, landskapen och den statistiska kommungrupperingen är de viktigaste områdesindelningar som används inom statistikväsendet i Finland.

**Tabeller 1:**  
**Antal områden i Finland år 2006**

Kommuner	431
Storområden	5
Landskap	20
Ekonomiska regioner	77
Län	6
Arbetskrafts- och näringscentraler	15
Statistiska pendlingsområden	54

## Kommuner

En kommun är ett samhälle som bildas av ett visst område och dess invånare. En kommun är till sina gränser ett begränsat område på så sätt att varje kommuns verksamhet inriktas på det egna området, på de personer som bor och vistas där och på verksamheten i kommunen. Statsrådet beslutar om inrättandet av nya kommuner och Befolkningsregistercentralen om de nya kommunnumren.

Den kommunallag<sup>1</sup> som trädde i kraft år 1995 känner som officiell kommunform bara kommunen, men kommunen kan använda benämningen stad, om den själv anser sig uppfylla de krav som ställs på ett urbant samhälle.

## Landskap

Ett landskap är ett område där kommunerna bildar en ändamålsenlig helhet beträffande verksamhet och ekonomi samt områdets planering. Landskapsförbunden har hand om kommunernas intressebevakning inom området och om den regionala utvecklingen.

Statsrådet fattar beslut om antalet landskap, om områdena och namnen efter att ha hört de berörda landskapsförbunden och kommunerna. Enligt Statsrådets beslut 26.2.1998 om landskap trädde de officiella namnen på landskapen i kraft på finska och svenska 1.3.1998. När det gäller namnen på engelska följer Statistikcentralen inrikesministeriets rekommendation.<sup>2</sup>

Då allmänbegreppet landskap kombineras med namnet på landskapet, är strukturen på svenska följande:

landskapet Södra Österbotten.

## Ekonomiska regioner

De ekonomiska regionerna är områden, som består av några kommuner och som definieras som basområden för den regionalpolitiska stödområdesindelningen<sup>3</sup>. Som kriterier för bildandet av ekonomiska regioner har man använt samarbete, sysselsättning och trafikförbindelser mellan kommunerna.

Inrikesministeriet fastställer indelningen i de ekonomiska regionerna, men regionerna bestämmer själva om sina namn. Officiella

1 Kommunallagen 17.3.1995/365.

2 Inrikesministeriet 4.1.1999, Dnr 4/32/98.

3 Lag om regional utveckling 1135/93.

beslut eller rekommendationer om de ekonomiska regionernas svenskspråkiga namn finns inte. Vid översättningen av namnet på områdena till svenska har Statistikcentralen utgått från språkförhållandet i kommunen. Statistikcentralen och inrikesministeriet har kommit överens om vilka beteckningar som skall användas för de ekonomiska regionerna.

Då allmänbegreppet ekonomisk region kombineras med namnet på regionen, är strukturen på svenska följande:

Helsingfors ekonomiska region.

## Län

Länen är statens regionalförvaltningsenheter. I länen finns en länsstyrelse, som är allmän förvaltningsmyndighet och som sköter de övriga uppgifter om vilka det stadgas särskilt.

Enligt 1997 års länsstyrelselag<sup>1</sup> minskade antalet län till sex. I statsrådets beslut 121/1997 definierades länen samt länsstyrelsernas arbetsställen och namn. I enlighet med statsrådets principbeslut (6.2.1997) om sammanslagning av statens områdesindelningar ligger landskapsförbundens områdesindelning också som grund för den nya länsindelningen.

Då allmänbegreppet län kombineras med namnet på länet, är strukturen på svenska följande:

Södra Finlands län.

## Arbetskrafts- och näringscentraler

Den 1 september 1997 inledde 15 arbetskrafts- och näringscentraler sin verksamhet<sup>2</sup>. De består av landskap och landskapsammanslagningar. Centralerna är statliga organ och sköter uppgifter som de före detta landsbygdsnäringsdistrikten, arbetskraftsdistrikten samt handels- och industriministeriets olika regionala enheter skött tidigare.

Statistikcentralen tillämpar i de svensk- och engelskspråkiga namnen på arbetskrafts- och näringscentraler den rekommendation som Statsrådets språktjänst givit.

Då allmänbegreppet arbetskrafts- och näringscentral kombineras med namnet på TE-centralen, är konstruktionen på svenska följande:

Södra Österbottens arbetskrafts- och näringscentral.

## Statistisk kommungruppering och kommunformsindelning

Den statistiska kommungruppering som utvecklats vid Statistikcentralen har varit i bruk sedan år 1989. Där indelas kommunerna på basis av tätortsbefolkningens andel och folkmängden i den största tätorten i urbana kommuner, tätortskommuner samt landsbygdskommuner. Indelningen grundar sig på den tätortsavgränsning som görs vart femte år i samband med folkräkningen och på uppgifterna om tätortsbefolkningen.

Den senaste uppgiften om kommungruppering baserar sig på 2001 års tätortsavgränsning som justerats med uppgifter ur 2000 års folkräkning. Den uppdaterade kommungrupperingen har i statistik tagits i bruk i början av år 2001. En detaljerad definition av den statistiska kommungrupperingen finns i tabell 6.

Den statistiska kommungrupperingen anger kommunernas indelning i urbana kommuner och landsbygdskommuner bättre än den administrativa indelningen i städer och övriga kommuner (kommunformsindelning). Fr.o.m. år 1995 har kommunen själv kunnat bestämma om den vill bli stad samt om tidpunkten för ikraftträdande. Denna publikation innehåller också en förteckning över städer och övriga kommuner enligt den administrativa indelningen. I statistik ersätter den

1 Länsstyrelselagen 10.1.1997/22. Lagen trädde i kraft 1.9.1997

2 Lag om arbetskrafts- och näringscentraler (23/97). Statsrådets beslut 6.2.1997 (122/97) om arbetskrafts- och näringscentralernas verksamhetsområden och verksamhetsställen.

statistiska kommungrupperingen dock kommunformsgrupperingen.

### Statistiska pendlingsområden

Den statistiska pendlingsområdesindelningen bygger på uppgifter om pendling från år 1996. Indelningen i pendlingsområden togs i bruk 1.1.2000. Det är frågan om en allmän statistisk indelning och den eliminerar inte möjligheten att skapa olika slag av klassificeringar och definitioner för förvaltningsförfarande.

Pendlingsområdet består av en centralkommun och de kommuner där minst 10 procent av arbetskraften pendlar till centralkommunen. En tvåsiffrig kod ges till pendlingsområdet, som får sitt namn efter centralkommunen. En kommun som inte hör till ett pendlingsområde får koden 00.

Den justerade indelningen har varit i bruk från början av år 2004 och 1.1.2006 omfattar den 54 pendlingsområden med totalt 290 kommuner. Utanför pendlingsområdena blir 141 kommuner med bara en liten andel pendlare invånare och med en hög självförsörjningsgrad i fråga om arbetsplatser.

Den statistiska indelningen i pendlingsområden justeras följande gång med pendlingsuppgifterna för år 2005, som fås år 2007.

### Språklig indelning

Språkförhållandet indelar kommunerna i enspråkigt finska eller enspråkigt svenska kommuner samt tvåspråkiga kommuner, där flertalets språk är finska eller svenska. Grupperna är därmed sammanlagt fyra. Statsrådet beslutar om kommunerna skall anses vara finsk- eller svenskspråkiga eller tvåspråkiga. Beslutet gäller för tio år i sänder. Det senaste beslutet gäller åren 2003–2012<sup>1</sup>.

### Storområdena och NUTS-indelningen

Då den nya NUTS-förordningen<sup>2</sup> trädde i kraft 11.7.2003 minskade antalet storområden i Finland från sex till fem. I statistik har den nya storområdesindelningen, där det varit möjligt, kunnat tas i bruk redan under år 2003.

NUTS<sup>3</sup> är en hierarkisk områdesindelning i tre nivåer och den används i statistik som levereras till EU:s statistikbyrå Eurostat. Nivå 1 i NUTS-indelningen avser för Finlands del en indelning i Fasta Finland och Åland. NUTS 2-nivån motsvarar den nationella storområdesindelningen och NUTS 3 landskapsindelningen. Från 1.1.2005 avviker landskapsindelningen i Finland emellertid från NUTS 3-indelningen i och med att Punkalaidun övergår från Satakunta till Birkaland. Enligt NUTS-förordningen justeras NUTS, EU:s gemensamma klassificering av statistiska områden, högst vart tredje år. Nästa justering sker år 2006 och de ändringar som godkänts i samband med det träder i kraft 1.1.2008. Finlands NUTS-områdesindelning på nivåerna 1–3 och de koder som Eurostat använder för dem presenteras i bilaga 4.

I finländska datasystem och i statistikföring används nationella områdeskoder, t.ex. Befolkningsregistercentralens kommunnummering och nationella landskapskoder.

Då allmänbegreppet storområde kombineras med namnet på storområdet, är strukturen på svenska följande:

Östra Finlands storområde.

### Ändringar 1.1.2006

#### Kommuner

Rovaniemi (698) och Rovaniemi landskommun (699) sammanslogs. Namnet på den nya kommunen är Rovaniemi och kommunnumret är 698.

1 Statsrådets förordning om den språkliga indelningen av ämbetsdistrikt och självstyrelseområden under åren 2003–2012, 19.12.2002/1174.

2 Europaparlamentets och rådets förordning (EG) Nr 1059/2003. Europeiska unionens officiella tidning L 154/1, 21.6.2003.

3 Nomenclature des Unités Territoriales Statistiques; nomenklatur för statistiska regionala enheter.



### **Pendlingsområden**

Pendlingsområdet Rovaniemi (49), till vilket hör Rovaniemi och Rovaniemi landskommun, upplöstes efter sammanslagningen av dessa kommuner.

### **Ändringar 1.1.2005**

#### **Kommuner**

Parikkala (580), Saari (728) och Uukuniemi (891) sammanslogs. Namnet på den nya kommunen är Parikkala och kommunnumret är 580.

Joensuu (167), Kiihtelysvaara (251) och Tuupovaara (856) sammanslogs. Namnet på den nya kommunen är Joensuu och kommunnumret är 167.

Kangasala (211) och Sahalahti (730) sammanslogs. Namnet på den nya kommunen är Kangasala och kommunnumret är 211.

Karinainen (219) och Pöytyä (636) sammanslogs. Namnet på den nya kommunen är Pöytyä och kommunnumret är 636.

Kangaslampi (212) och Varkaus (915) sammanslogs. Namnet på den nya kommunen är Varkaus och kommunnumret är 915.

Kullaa (293) och Ulvsby (886) sammanslogs. Namnet på den nya kommunen är Ulvsby och kommunnumret är 886.

Kuopio (297) och Vehmersalmi (919) sammanslogs. Namnet på den nya kommunen är Kuopio och kommunnumret är 297.

Loimaa (430) och Loimaa kommun (431) sammanslogs. Namnet på den nya kommunen är Loimaa och kommunnumret är 430.

Peräseinäjoki (589) och Seinäjoki (743) sammanslogs. Namnet på den nya kommunen är Seinäjoki och kommunnumret är 743.

Tohmajärvi (848) och Värtsilä (943) sammanslogs. Namnet på den nya kommunen är Tohmajärvi och kommunnumret är 848.

### **Landskap**

Punkalaidun (619) övergår från landskapet Satakunta (04) till landskapet Birkaland (06). Ändringen beaktas i den statistik som produceras på nationell nivå. I den statistik som levereras till Eurostat beaktas ändringen inte, eftersom uppgifterna levereras enligt NUTS-indelningen. NUTS-indelningen uppdateras nästa gång år 2006 och den träder i kraft år 2008.

### **Ekonomiska regioner**

Mynämäki (503) flyttades från Nystadsregionen (024) till Åbo ekonomiska region (023).

Punkalaidun (619) flyttades från Björneborgs ekonomiska region (043) till Sydvästra Birkalands ekonomiska region (068).

Kärkikunnat ekonomiska region (094) upplöstes, varvid Parikkala kommun (580) flyttades till Imatra ekonomiska region (093).

Outokumpu ekonomiska region (121) upplöstes, varvid Outokumpu (309) och Polvijärvi (607) kommuner flyttades till Joensuu ekonomiska region (122).

Ilomants ekonomiska region (123) upplöstes, varvid Ilomants kommun (146) flyttades till Joensuu ekonomiska region (122).

Namnet på Pohjoiset seinänaapurit ekonomiska region (142) ändrades till Seinäjoki ekonomiska region. Ändringen skedde redan 1.1.2004.

### **Arbetskrafts- och näringscentraler**

Punkalaidun (619) flyttades från Satakunta TE-central (03) till Birkalands TE-central (05).

### **Statistiska kommungrupper**

Loimaa (430) kommungrupp ändrades från urban kommun (1) till tätortskommun (2).

Ulvsby (886) kommungrupp ändrades från urban kommun (1) till tätortskommun (2).

### **Kommunform**

Joutseno (173) kommunform ändrades till stad.

## Introduction

The *Municipalities and Regional Divisions Based on Municipalities 2006* handbook covers, in addition to the division into municipalities, sub-regional units, regions, major regions, provinces, employment and economic development centres, travel-to-work areas, statistical grouping of municipalities and language distribution. Furthermore, the handbook also contains a list of urban and other municipalities by type of municipality and of the changed names of municipalities and abolished municipalities and their annexed municipalities.

The division into municipalities, regions, sub-regional units and the statistical grouping into municipalities are the principal regional classifications used in Finland's official statistics.

**Table 1:**  
**Number of units in Finland in 2006**

Municipalities	431
Major regions	5
Regions	20
Sub-regional units	77
Provinces	6
Employment and economic developments centres	15
Statistical travel-to-work areas	54

### Municipalities

A municipality is a community formed of a certain area and its inhabitants. A municipality has specified boundaries so that the activity of each municipality concerns its area, the people living and staying there and the activity taking place there. The Government makes decisions on the establishment of new municipalities and the Population Register Centre on new municipality codes.

The Local Government Act<sup>1</sup> that entered into force in 1995 recognises only the municipality as the official type of municipality but any municipality may use the designation 'urban municipality' if it considers to fulfil the requirements set for an urban municipality.

### Regions

A region is an area in which the municipalities form an operationally and economically functional whole for the development of the area. Regional councils are responsible for supervising the interests of the municipalities in the area and for the regional development of their territory.

The Government determines the number, areas and names of regions after hearing the regional councils and municipalities concerned. The Finnish and Swedish names of regions were made official by the Government decision of 26 February 1998 and they entered into force on 1 March 1998. In the English names of regions Statistics Finland complies with the Ministry of the Interior's recommendation.<sup>2</sup>

When the general term region is used with a name, the English construction will be as follows:

(the) region of South Ostrobothnia.

### Sub-regional units

Sub-regional units consist of aggregates of a few municipalities that have been defined as the basic regions in the determination of regional subsidies in the regional policy<sup>3</sup>. The criteria used in determining the sub-regional units were those of intermunicipal co-operation, commuting and traffic connections.

1 Local Government Act on 17 March 1995/365.

2 Ministry of the Interior, dated 4 January 1999, No. 4/32/98.

3 Act on Regional Development 1135/93.

The Ministry of the Interior confirms the division into sub-regional units but the sub-regional units can self determine their names. There is no official decision or recommendation about Swedish-language names for the sub-regional units. Statistics Finland has followed a practice based on the language distributions of municipalities in translating the names of the sub-regional units into Swedish. Statistics Finland and the Ministry of the Interior have agreed on the codes available for sub-regional units.

When the general term sub-regional unit is used with a name, the English construction will be as follows:

(the) sub-regional unit of Helsinki.

### *Provinces*

Provinces are regional administrative units of the State. In provinces Provincial State Offices act as general administrative authorities and have other separately stipulated duties.

By virtue of the Act on Provincial State Offices<sup>1</sup>, the number of provinces was reduced to six. The Government decision of 121/1997 specified the areas of provinces and the locations and names of the Provincial State Offices. In accordance with the Government decision in principle on harmonisation of Finnish regional classifications (6 February 1997), the division into regional councils is also used as the basis for the new division into provinces.

When the general term province is used with a name, the English construction will be as follows:

(the) province of Southern Finland

### *Employment and economic development centres*

The 15 employment and economic development centres (TE-Centres) became effective

as of 1 September 1997<sup>2</sup>. The centres comprise regions and combinations of regions and are the government organs performing the duties of the former rural industry districts, labour districts and regional units of the Ministry of Trade and Industry.

In the Swedish and English names of employment and economic development centres, Statistics Finland complies with the recommendations given by the Government Terminology Service.

When the general term employment and economic development centre is used with a name of an employment and economic development centre, the English construction will be as follows:

(the) Employment and Economic Development Centre for South Ostrobothnia.

### *Statistical grouping of municipalities and type of municipality*

The statistical grouping of municipalities designed by Statistics Finland has been in use since 1989. In the grouping, municipalities are divided by the proportion of the population living in urban settlements and by the population of the largest urban settlement into urban, semi-urban and rural municipalities. The classification is based on the definition of urban settlements made every five years in connection with population censuses and on the data thus obtained about the population living in urban settlements.

The latest grouping of municipalities is based on the definition of urban settlements made in 2001. The grouping of municipalities was reviewed by the data of the population census of the year 2000. The updated grouping of municipalities was introduced in statistics as of the beginning of 2001. A more exact definition of the statistical grouping of municipalities is presented in 6.

1 Act on Provincial State Offices of 10 January 1997/22. The Act entered into force on 1 September 1997.

2 Act on employment and economic development centres (23/97). Government Decision of 6 February 1997 (122/97) on the territories and locations of the employment and economic development centres.

The statistical grouping of municipalities describes municipalities by their degree of urbanisation and rurality better than the administrative division into urban municipalities and other municipalities (classification by type of municipality). From 1995 onwards, municipalities have been able to decide independently whether they will become an urban municipality and when this decision will enter into force. This issue of the handbook also contains a list of urban municipalities and other municipalities according to the administrative division. However, in statistics the statistical grouping of municipalities displaces the classification by type of municipality.

### *Travel-to-work areas*

The statistical classification of travel-to-work areas is based on the data on commuting in the employment statistics for 1996. The classification was introduced as of 1 January 2000. It is a general statistical classification, so it does not eliminate the need to form classifications and definitions on various administrative branches for different administrative procedures.

A travel-to-work area is formed by a central municipality and surrounding municipalities from which at least 10 per cent of the labour force commute to the central municipality. A travel-to-work area is named after the central municipality and is given a two-digit code. Municipalities outside travel-to-work areas receive the code 00.

A revised classification has been in use as of the beginning of 2004. The new classification contains 54 travel-to-work areas, comprised 290 municipalities on 1 January 2006. There are 141 municipalities that lie outside travel-to-work areas. These municipalities

with a low number of commuters are self-contained labour market areas.

The classification of travel-to-work areas will be next reviewed against the data on commuting for 2005 that will become available in 2007.

### *Language distribution*

The language distribution classifies municipalities into monolingual Finnish-speaking or Swedish-speaking municipalities and into bilingual municipalities where the language of the majority can be either Finnish or Swedish. Thus there are four language categories. The Government determines for ten years at a time whether municipalities are Finnish-speaking, Swedish-speaking or bilingual. The current decision (19 December 2002) is effective between the years 2003 and 2012<sup>1</sup>.

### *Major regions and NUTS classification*

Once the new NUTS regulation<sup>2</sup> became effective on 11 July 2003, the number of major regions in Finland decreased from six to five. Where possible, the new division of major regions was already introduced in statistics in the course of 2003.

NUTS<sup>3</sup> is a three-level hierarchical regional classification used in statistics supplied to the Statistical Office of the European Communities, Eurostat. In Finland NUTS level 1 refers to the division into Mainland Finland and Åland. NUTS level 2 corresponds to the national division into major regions and NUTS level 3 the division into regions. However, as of 1 January 2005, Finland's division into regions deviates from the NUTS 3 division as the municipality of Punkalaidun was moved from the region of

1 Government decree on the language division of administrative and autonomous districts from 2003 to 2012, dated 19 December 2002/1174.

2 Regulation (EC) of the European Parliament and Council No. 1059/2003, Official Journal of the European Union L 154/1, 21 June 2003.

3 Nomenclature des Unités Territoriales Statistiques; Nomenclature of Statistical Territorial Units.

Satakunta to the region of Pirkanmaa. According to the NUTS Regulation, amendments to the European Union's common classification of territorial units for statistics (NUTS) will not be made more frequently than every three years. The next revision is due in 2006, and amendments adopted in connection with it will enter into force on 1 January 2008. Finland's classification of NUTS levels 1 to 3 and the codes used for them by Eurostat are presented in Appendix 4.

Finnish information systems and statistics compilation utilise national regional codes, such as numerical municipality codes issued by the Population Register Centre and national region codes.

When the general term major region is used with a name, the English construction will be as follows:

(the) major region of Eastern Finland.

### *Changes as of 1 January 2006*

#### **Municipalities**

Rovaniemi (698) and Rovaniemen maalaiskunta (699) were united. The name of the new municipality is Rovaniemi, and the municipality code is 698.

#### **Travel-to-work area**

The travel-to-work area of Rovaniemi (49), which included Rovaniemi and Rovaniemen maalaiskunta, no longer exists after these municipalities were united.

### *Changes as of 1 January 2005*

#### **Municipalities**

Parikkala (580), Saari (728) and Uukuniemi (891) were united. The name of the new municipality is Parikkala, and the municipality code is 580.

Joensuu (167), Kiihtelysvaara (251) and Tuupovaara (856) were united. The name of the new municipality is Joensuu, and the municipality code is 167.

Kangasala (211) and Sahalahti (730) were united. The name of the new municipality is Kangasala, and the municipality code is 211.

Karinainen (219) and Pöytyä (636) were united. The name of the new municipality is Pöytyä, and the municipality code is 636.

Kangaslampi (212) and Varkaus (915) were united. The name of the new municipality is Varkaus, and the municipality code is 915.

Kullaa (293) and Ulvila (886) were united. The name of the new municipality is Ulvila, and the municipality code is 886.

Kuopio (297) and Vehmersalmi (919) were united. The name of the new municipality is Kuopio, and the municipality code is 297.

Loimaa (430) and Loimaan kunta (431) were united. The name of the new municipality is Loimaa, and the municipality code is 430.

Peräseinäjoki (589) and Seinäjoki (743) were united. The name of the new municipality is Seinäjoki, and the municipality code is 743.

Tohmajärvi (848) and Värtsilä (943) were united. The name of the new municipality is Tohmajärvi, and the municipality code is 848.

#### **Regions**

Punkalaidun (619) was moved from the region of Satakunta (04) to the region of Pirkanmaa (06). The change will only be recognised in statistics produced at the national level. It will not be recognised in statistics supplied to Eurostat, as they will be supplied in compliance with the NUTS classification. The NUTS classification will next be reviewed in 2006 and it will enter into force in 2008.

#### **Sub-regional units**

Mynämäki (503) was moved from the sub-regional unit of Vakka-Suomi (024) to that of Turku (023).

Punkalaidun (619) was moved from the sub-regional unit of Pori (043) to that of Lounais-Pirkanmaa (068).

The sub-regional unit of Kärkikunnat (094) was abolished, whereupon the municipality of Parikkala (580) was moved to the sub-regional unit of Imatra (093).

The sub-regional unit of Outokumpu (121) was abolished, whereupon the municipalities of Outokumpu (309) and Polvijärvi (607) were moved to the sub-regional unit of Joensuu (122).

The sub-regional unit of Ilomantsi (123) was abolished, whereupon the municipality of Ilomantsi (146) was moved to the sub-regional unit of Joensuu (122).

The sub-regional unit of Pohjoiset seinänaapurit (142) was renamed the sub-regional unit

of Seinäjoki (142). The change took effect on 1 January 2004.

**Employment and economic development centres**

Punkalaidun (619) was moved from the employment and economic development centre of Satakunta (03) to that of Pirkanmaa (05).

**Statistical grouping of municipalities**

The statistical grouping of Loimaa (430) was changed from urban municipality (1) to semi-urban municipality (2).

The statistical grouping of Ulvila (886) was changed from urban municipality (1) to semi-urban municipality (2).

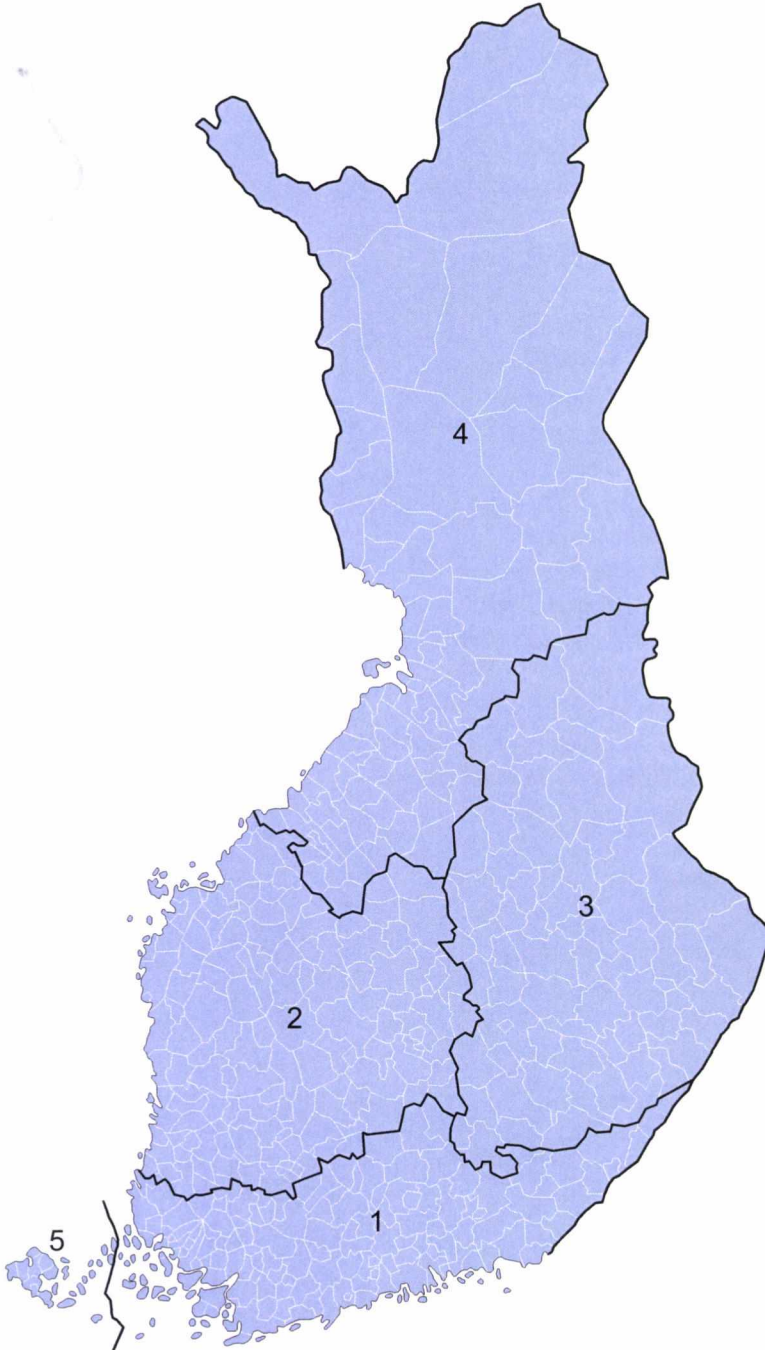
**Type of municipality**

The type of municipality of Joutseno (173) was changed into urban municipality.

**Taulukko 1. Suuralueet (NUTS 2)**  
**Tabell 1. Storområdena (NUTS 2)**  
**Table 1. Major regions (NUTS 2)**

		<b>Kuntia</b> Kommuner Municipalities	<b>Maakunnat</b> Landskapen Regions
1	Etelä-Suomi – Södra Finland – <i>Southern Finland</i>	140	01, 02, 05, 07, 08, 09, 20
2	Länsi-Suomi – Västra Finland – <i>Western Finland</i>	133	04, 06, 13, 14, 15
3	Itä-Suomi – Östra Finland – <i>Eastern Finland</i>	69	10, 11, 12, 18
4	Pohjois-Suomi – Norra Finland – <i>Northern Finland</i>	73	16, 17, 19
5	Ahvenanmaa – Åland – <i>Åland</i>	16	21
		<b>Yht. – Tot. 431</b>	

**Kartta 1.** Suuralueet (NUTS 2)  
Karta 1. Storumrådena (NUTS 2)  
Map 1. Major regions (NUTS 2)





**Taulukko 2. Maakunnat**

Tabell 2. Landskapen

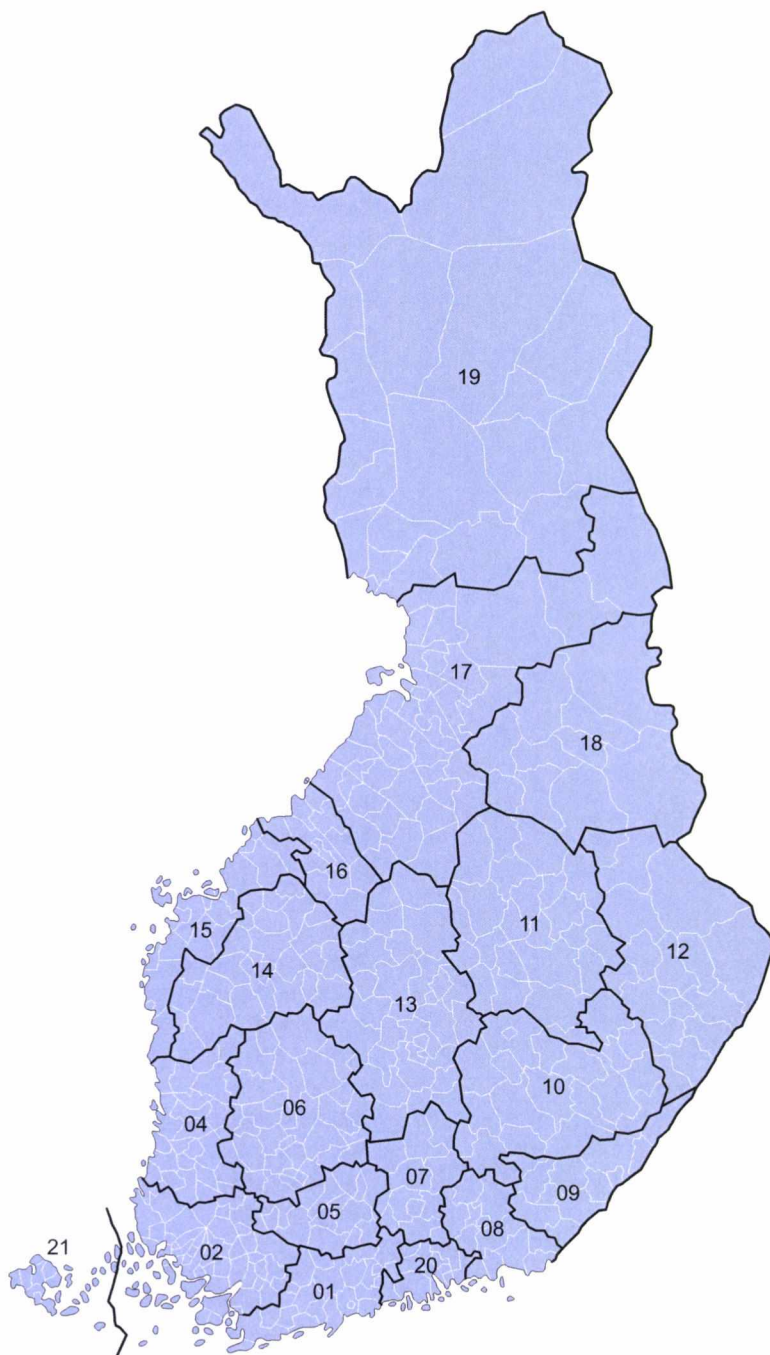
Table 2. Regions

		Kuntia – Kommuner – Municipalities
01	Uusimaa – Nyland – <i>Uusimaa</i>	24
20	Itä-Uusimaa – Östra Nyland – <i>Itä-Uusimaa</i>	10
02	Varsinais-Suomi – Egentliga Finland – <i>Varsinais-Suomi</i>	54
04	Satakunta – Satakunta – <i>Satakunta</i>	26
05	Kanta-Häme – Egentliga Tavastland – <i>Kanta-Häme</i>	16
06	Pirkanmaa – Birkaland – <i>Pirkanmaa</i>	33
07	Päijät-Häme – Päijänne-Tavastland – <i>Päijät-Häme</i>	12
08	Kymenlaakso – Kymmenedalen – <i>Kymenlaakso</i>	12
09	Etelä-Karjala – Södra Karelen – <i>South Karelia</i>	12
10	Etelä-Savo – Södra Savolax – <i>Etelä-Savo</i>	20
11	Pohjois-Savo – Norra Savolax – <i>Pohjois-Savo</i>	23
12	Pohjois-Karjala – Norra Karelen – <i>North Karelia</i>	16
13	Keski-Suomi – Mellersta Finland – <i>Central Finland</i>	30
14	Etelä-Pohjanmaa – Södra Österbotten – <i>South Ostrobothnia</i>	26
15	Pohjanmaa – Österbotten – <i>Ostrobothnia</i>	18
16	Keski-Pohjanmaa – Mellersta Österbotten – <i>Central Ostrobothnia</i>	12
17	Pohjois-Pohjanmaa – Norra Österbotten – <i>North Ostrobothnia</i>	40
18	Kainuu – Kajanaland – <i>Kainuu</i>	10
19	Lappi – Lappland – <i>Lapland</i>	21
21	Ahvenanmaa – Åland – <i>Åland</i>	16

**Yht. – Tot. 431**

**Kartta 2.**  
Karta 2.  
Map 2.

**Maakunnat**  
Landskapen  
Regions

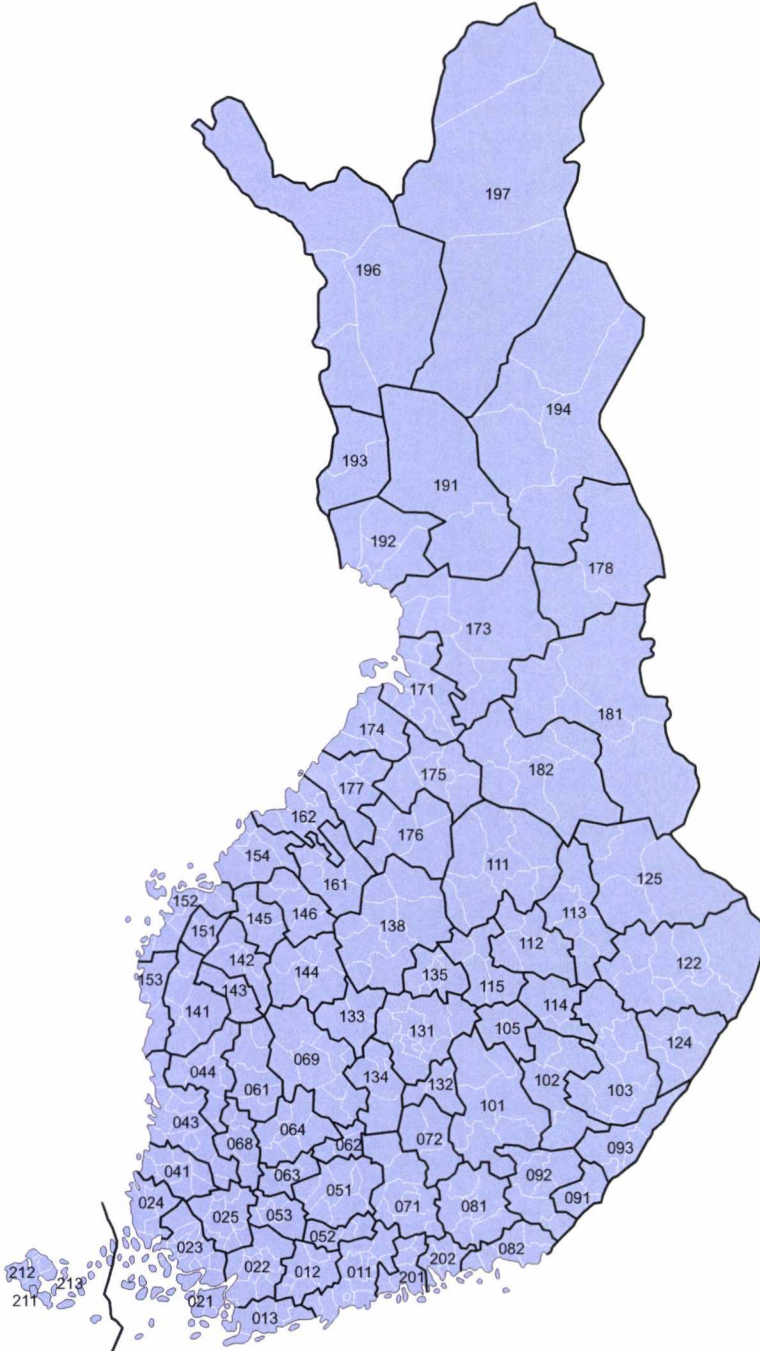


**Taulukko 3. Seutukunnat**  
**Tabell 3. De ekonomiska regionerna**  
**Table 3. Sub-regional units**

011	Helsinki – Helsingfors	131	Jyväskylä
012	Lohja – Lojo	132	Joutsa
013	Tammisaari – Ekenäs	133	Keuruu
021	Åboland-Turunmaa	134	Jämsä
022	Salo	135	Äänekoski
023	Turku – Åbo	138	Saarjärvi-Viitasaari
024	Vakka-Suomi – Nystadsregionen	141	Suupohja – Sydösterbotten
025	Loimaa	142	Seinäjoki
041	Rauma – Raumo	143	Eteläiset seinänaapurit
043	Pori – Björneborg	144	Kuusiokunnat
044	Pohjois-Satakunta – Norra Satakunta	145	Härmanmaa
051	Hämeenlinna – Tavastehus	146	Järviseutu
052	Riihimäki	151	Kyrönmaa
053	Forssa	152	Vaasa – Vasa
061	Luoteis-Pirkanmaa – Nordvästra Birkaland	153	Sydösterbottens kustregion
062	Kaakkois-Pirkanmaa – Sydöstra Birkaland	154	Jakobstadsregionen
063	Etelä-Pirkanmaa – Södra Birkaland	161	Kaustinen – Kaustby
064	Tampere – Tammerfors	162	Kokkola – Karleby
068	Lounais-Pirkanmaa – Sydvästra Birkaland	171	Oulu – Uleåborg
069	Ylä-Pirkanmaa – Övre Birkaland	173	Oulunkaari
071	Lahti – Lahtis	174	Raahe – Brahestad
072	Heinola	175	Siikalatva
081	Kouvola	176	Nivala-Haapajärvi
082	Kotka-Hamina – Kotka-Fredrikshamn	177	Ylivieska
091	Lappeenranta – Villmanstrand	178	Koillismaa
092	Länsi-Saimaa – Västra Saimen	181	Kehys-Kainuu
093	Imatra	182	Kajaani – Kajana
101	Mikkeli – S:t Michel	191	Rovaniemi
102	Juva	192	Kemi-Tornio – Kemi-Torneå
103	Savonlinna – Nyslott	193	Torniolaakso – Tornedalen
105	Pieksämäki	194	Itä-Lappi – Östra Lappland
111	Ylä-Savo – Norra Savolax	196	Tunturi-Lappi
112	Kuopio	197	Pohjois-Lappi – Norra Lappland
113	Koillis-Savo – Nordöstra Savolax	201	Porvoo – Borgå
114	Varkaus	202	Loviisa – Lovisa
115	Sisä-Savo – Inre Savolax	211	Mariehamns stad
122	Joensuu	212	Ålands landsbygd
124	Keski-Karjala – Mellersta Karelen	213	Ålands skärgård
125	Pielisen Karjala		

**Kartta 3.**  
Karta 3.  
Map 3.

**Seutukunnat**  
De ekonomiska regionerna  
Sub-regional units



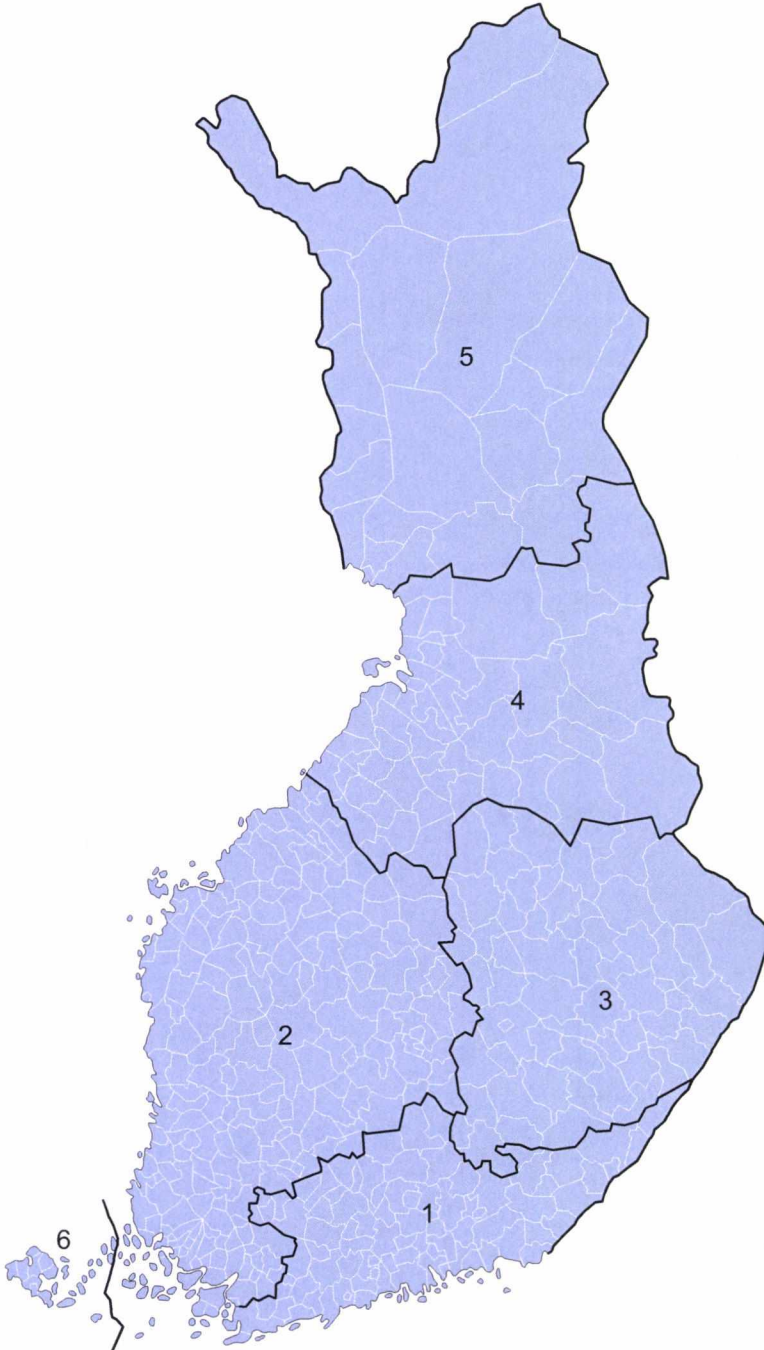
**Taulukko 4. Läänit**  
Tabell 4. Länen  
Table 4. Provinces

---

		<b>Kuntia – Kommuner – Municipalities</b>
1	<i>Etelä-Suomi – Södra Finland – Southern Finland</i>	86
2	<i>Länsi-Suomi – Västra Finland – Western Finland</i>	199
3	<i>Itä-Suomi – Östra Finland – Eastern Finland</i>	59
4	<i>Oulu – Uleåborg – Oulu</i>	50
5	<i>Lappi – Lappland – Lapland</i>	21
6	<i>Ahvenanmaa – Åland – Åland</i>	16
		<b>Yht. – Tot. 431</b>

**Kartta 4.**  
Karta 4.  
Map 4.

**Läänit**  
Länen  
Provinces

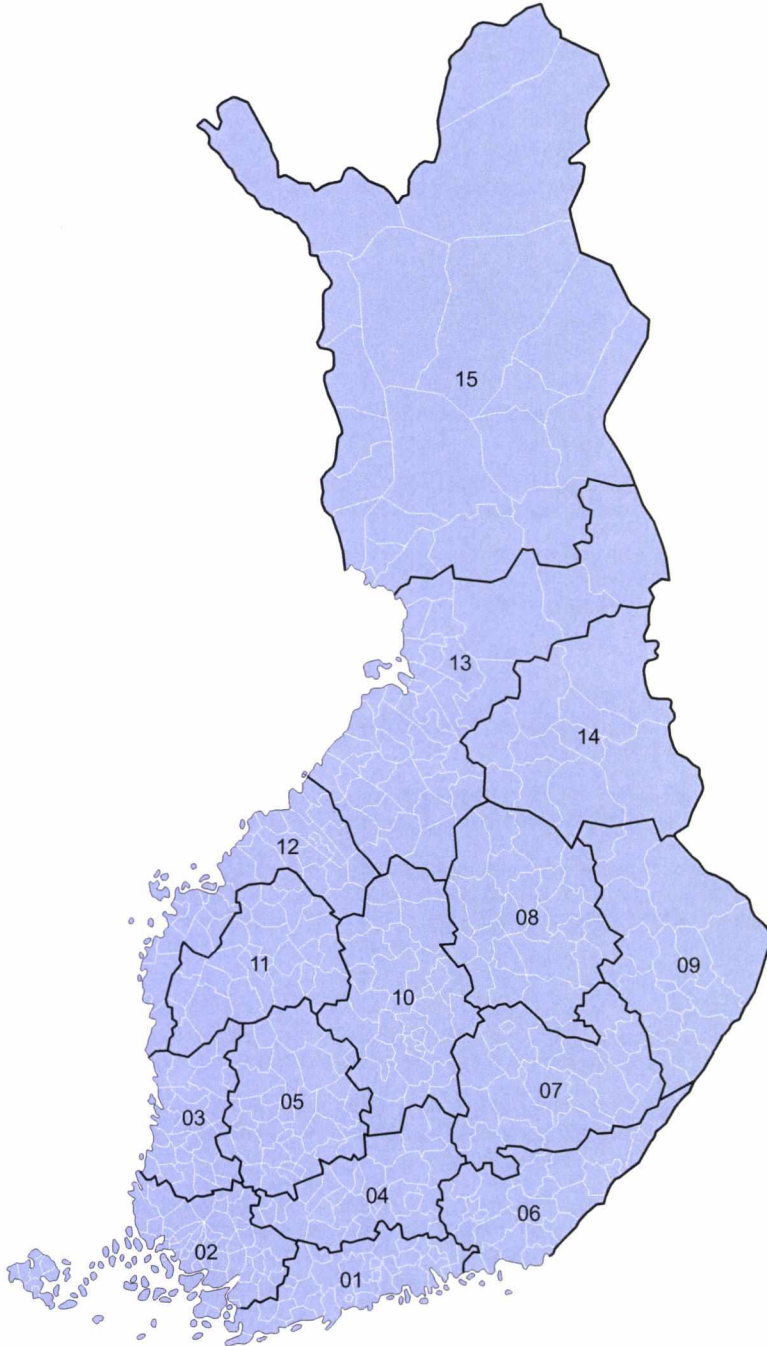


**Taulukko 5. Työvoima- ja elinkeinokeskukset**  
**Tabell 5. Arbetskrafts- och näringscentralerna**  
**Table 5. Employment and Economic Development Centres**

			Kuntia – Kommuner – Municipalities
01	Uusimaa – Nyland – <i>Uusimaa</i>		34
02	Varsinais-Suomi – Egentliga Finland – <i>Varsinais-Suomi</i>		70
03	Satakunta – Satakunta – <i>Satakunta</i>		26
04	Häme – Tavastland – <i>Häme</i>		28
05	Pirkanmaa – Birkaland – <i>Pirkanmaa</i>		33
06	Kaakkois-Suomi – Sydöstra Finland – <i>Southeastern Finland</i>		24
07	Etelä-Savo – Södra Savolax – <i>South Savo</i>		20
08	Pohjois-Savo – Norra Savolax – <i>North Savo</i>		23
09	Pohjois-Karjala – Norra Karelen – <i>North Karelia</i>		16
10	Keski-Suomi – Mellersta Finland – <i>Central Finland</i>		30
11	Etelä-Pohjanmaa – Södra Österbotten – <i>South Ostrobothnia</i>		26
12	Pohjanmaa – Österbotten – <i>Swedish Ostrobothnia</i>		30
13	Pohjois-Pohjanmaa – Norra Österbotten – <i>Northern Ostrobothnia</i>		40
14	Kainuu – Kajanaland – <i>Kainuu</i>		10
15	Lappi – Lapland – <i>Lapland</i>		21
<b>Yht. – Tot.</b>			<b>431</b>

**Kartta 5.**  
Karta 5.  
Map 5.

**Työvoima- ja elinkeinokeskukset**  
Arbetskrafts- och näringscentralerna  
*Employment and Economic Development Centres*





**Taulukko 6. Tilastollinen kuntaryhmitys**  
**Tabell 6. Statistisk kommungruppering**  
**Table 6. Statistical grouping of municipalities**

		<b>Kuntia – Kommuner – Municipalities</b>
1	Kaupunkimaiset kunnat – Urbana kommuner – <i>Urban municipalities</i>	66
2	Taajaan asutut kunnat – Tätortskommuner – <i>Semi-urban municipalities</i>	75
3	Maaseutumaiset kunnat – Landsbygdskommuner – <i>Rural municipalities</i>	290
<b>Yht. – Tot. 431</b>		

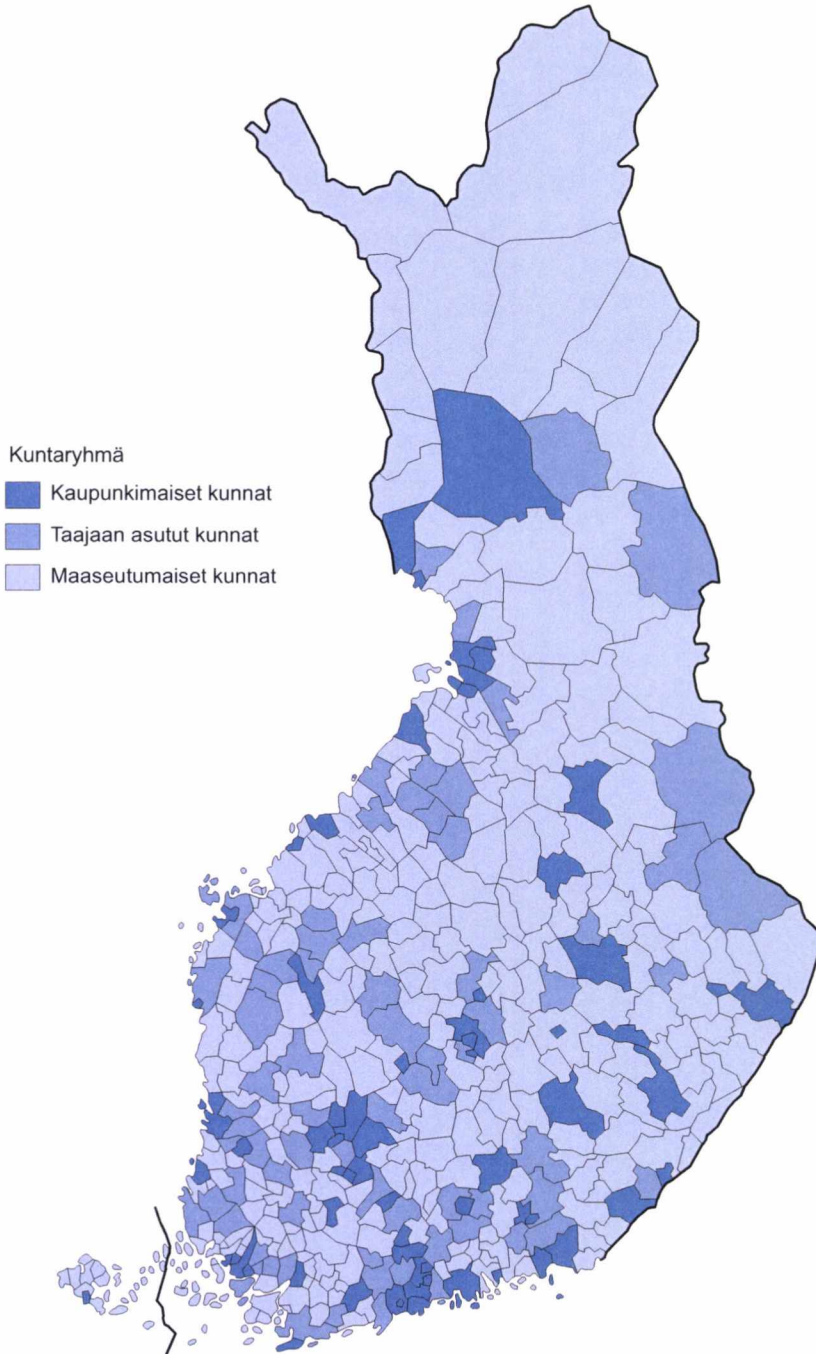
- 1 Kaupunkimaisia kuntia ovat kunnat, joiden väestöstä vähintään 90 % asuu taajamissa tai suurimman taajaman väkiluku on vähintään 15 000.
- 2 Taajaan asuttuja kuntia ovat kunnat, joiden väestöstä vähintään 60 %, mutta alle 90 % asuu taajamissa ja suurimman taajaman väkiluku on vähintään 4 000, mutta alle 15 000.
- 3 Maaseutumaisia kuntia ovat kunnat, joiden väestöstä alle 60 % asuu taajamissa ja suurimman taajaman väkiluku on alle 15 000, sekä kunnat, joiden väestöstä vähintään 60 %, mutta alle 90 % asuu taajamissa ja suurimman taajaman väkiluku on alle 4 000.

- 1 Urbana kommuner är de kommuner i vilka minst 90 procent av befolkningen bor i tätorter eller där den största tätortens folkmängd är minst 15 000.
- 2 Tätortskommuner utgörs av de kommuner i vilka minst 60 procent, men under 90 procent, av befolkningen bor i tätorter och den största tätortens folkmängd är minst 4 000 men under 15 000.
- 3 Landsbygdskommuner är de kommuner där mindre än 60 procent av befolkningen bor i tätorter och den största tätortens folkmängd är under 15 000 samt de kommuner där minst 60 procent, men under 90 procent, av befolkningen bor i tätorter och den största tätortens folkmängd är under 4 000.

- 1 *Urban municipalities are those municipalities in which at least 90 per cent of the population lives in urban settlements, or in which the population of the largest urban settlement is at least 15,000.*
- 2 *Semi-urban municipalities are municipalities in which at least 60 per cent but less than 90 per cent of the population lives in urban settlements, and in which the population of the largest urban settlement is at least 4,000 but less than 15,000.*
- 3 *Rural municipalities are those municipalities in which less than 60 per cent of the population lives in urban settlements, and in which the population of the largest urban settlement is less than 15,000, as well as those municipalities in which at least 60 per cent but less than 90 per cent of the population lives in urban settlements, and in which the population of the largest urban settlement is less than 4,000.*

**Kartta 6.**  
Karta 6.  
Map 6.

**Tilastollinen kuntaryhmitys**  
Statistisk kommungruppering  
Statistical grouping of municipalities



**Taulukko 7. Tilastolliset työssäkäyntialueet**  
**Tabell 7. Pendlingsområdena**  
**Table 7. Travel-to-work areas**

		Kuntia Kommuner Municipalities			Kuntia Kommuner Municipalities
01	Helsinki	24	30	Varkaus	3
02	Lohja	3	31	Joensuu	6
03	Tammisaari	3	32	Kitee	3
04	Loviisa	3	33	Nurmes	2
05	Turku	29	34	Jyväskylä	8
06	Salo	10	35	Äänekoski	4
07	Loimaa	3	36	Jämsä	3
08	Pori	7	37	Keuruu	2
10	Rauma	5	38	Seinäjoki	4
11	Huittinen	2	39	Alavus	2
12	Kankaanpää	3	40	Alahärmä	2
13	Hämeenlinna	7	41	Vaasa	9
15	Forssa	5	42	Kristiinankaupunki	2
16	Tampere	18	43	Pietarsaari	3
17	Parkano	2	44	Kokkola	4
18	Mänttä	2	45	Oulu	13
19	Vammala	3	46	Raahe	5
20	Lahti	7	47	Ylivieska	2
21	Kouvola	6	48	Kajaani	5
22	Kotka	4	50	Kemi	4
23	Lappeenranta	7	52	Maarianhamina	16
24	Imatra	3	53	Eura	4
25	Mikkeli	3	54	Joutsa	2
26	Savonlinna	3	55	Karstula	2
27	Pieksämäki	2	56	Närpiö	2
28	Kuopio	6	57	Dragsfjärd	2
29	Iisalmi	4	58	Oulainen	2

**Kartta 7.**

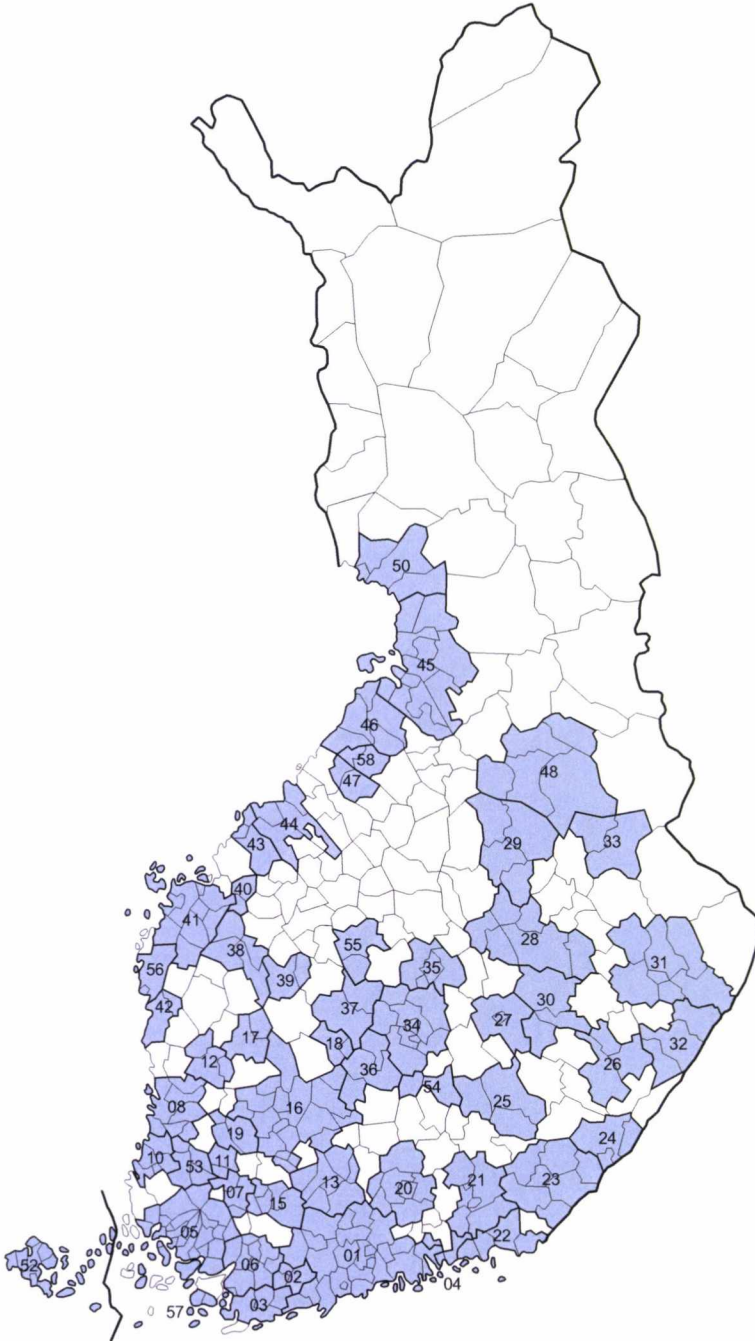
Karta 7.

Map 7.

**Tilastolliset työssäkäyntialueet**

Pendlingsområdena

Travel-to-work areas



**Taulukko 8. Kielisuhde**  
 Tabell 8. Språklig indelning  
 Table 8. Language distribution

Kuntia – Kommuner – Municipalities

0	Yksikielinen suomenkielinen kunta – Enspråkig finsk kommun – <i>Monolingual Finnish-speaking municipality</i>	368
1	Kaksikielinen kunta, jossa enemmistön kieli on suomi – Tvåspråkig kommun med finska som flertalets språk – <i>Bilingual municipality with Finnish-speaking majority</i>	21
2	Yksikielinen ruotsinkielinen kunta – Enspråkig svensk kommun – <i>Monolingual Swedish-speaking municipality</i>	19
3	Kaksikielinen kunta, jossa enemmistön kieli on ruotsi – Tvåspråkig kommun med svenska som flertalets språk – <i>Bilingual municipality with Swedish-speaking majority</i>	23
<b>Yht. – Tot. 431</b>		

**1 Kaksikielinen kunta, jossa enemmistön kieli on suomi**  
 Tvåspråkig kommun med finska som flertalets språk  
*Bilingual municipality with Finnish-speaking majority*

049	Espoo – Esbo
078	Hanko – Hangö
091	Helsinki – Helsingfors
092	Vantaa – Vanda
231	Kaskinen – Kaskö
235	Kauniainen – Grankulla
257	Kirkkonummi – Kyrkslätt
272	Kokkola – Karleby
407	Lapinjärvi – Lapträsk
434	Loviisa – Lovisa
444	Lohja – Lojo
504	Myrskylä – Mörskom
606	Pohja – Pojo
624	Pyhtää – Pyttis
638	Porvoo – Borgå
701	Ruotsinpyhtää – Strömfors
753	Sipoo – Sibbo
755	Siuntio – Sjundeå
784	Särkisalo – Finby
853	Turku – Åbo
905	Vaasa – Vasa

**2 Yksikielinen ruotsinkielinen kunta**  
 Enspråkig svensk kommun  
*Monolingual Swedish-speaking municipality*

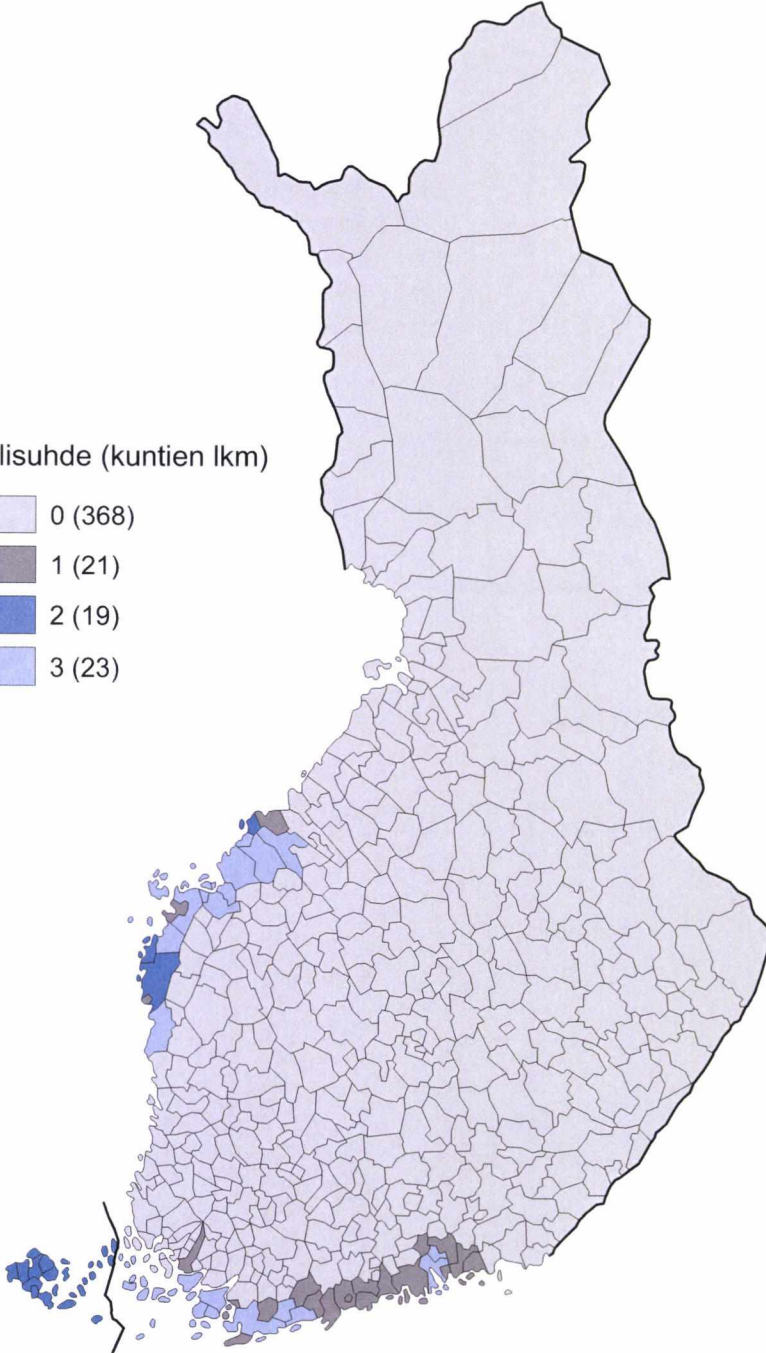

035	Brändö
043	Eckerö
060	Finström
062	Föglö
065	Geta
076	Hammarland
170	Jomala
280	Korsnäs
295	Kumlinge
318	Kökar
417	Lemland
438	Lumparland
440	Luoto – Larsmo
478	Maarianhamina – Mariehamn
545	Närpiö – Närpes
736	Saltvik
766	Sottunga
771	Sund
941	Vårdö

Taulukko jatkuu seuraavalla aukeamalla. – Tabellen fortsätter på  
 nästa uppslag. – *The table continues on the next spread.*

**Kartta 8.**  
Karta 8.  
Map 8.

**Kielisuhde**  
Språklig indelning  
Language distribution

Kielisuhde (kuntien lkm)



---

**3 Kaksikielinen kunta, jossa enemmistön kieli on ruotsi**  
Tvåspråkig kommun med svenska som flertalets språk  
*Bilingual municipality with Swedish-speaking majority*

040	Dragsfjärd	499	Mustasaari – Korsholm
101	Houtskari – Houtskär	533	Nauvo – Nagu
149	Inkoo – Ingå	559	Oravainen – Oravais
150	Iniö	573	Parainen – Pargas
220	Karjaa – Karis	585	Pernaja – Pernå
243	Kemiö – Kimito	598	Pietarsaari – Jakobstad
279	Korpoo – Korpo	599	Pedersören kunta – Pedersöre
287	Kristiinankaupunki – Kristinestad	835	Tammisaari – Ekenäs
288	Kruunupyö – Kronoby	893	Uusikaarlepyy – Nykarleby
424	Liljendal	923	Västanfjärd
475	Maalahti – Malax	944	Vöyri – Vörå
479	Maksamaa – Maxmo		

---

**0 Yksikielinen suomenkielinen kunta**  
Enspråkig finsk kommun  
*Monolingual Finnish-speaking municipality*

Muut kunnat – Övriga kommuner – *Other municipalities*

**Taulukko 9. Kuntamuoto**  
**Tabell 9. Kommunform**  
**Table 9. Type of municipality**

		Kuntia – Kommuner – Municipalities
1	Läänin pääkaupunki – Länets huvudstad – <i>Capital of the province</i>	6
2	Muu kaupunki – Annan stad – <i>Other urban municipality</i>	108
4	Muu kunta – Annan kommun – <i>Other municipality</i>	317
<b>Yht. – Tot. 431</b>		

<b>1</b>	<b>Läänin pääkaupunki – Länets huvudstad – Capital of the province</b>	153	Imatra
		167	Joensuu
109	Hämeenlinna – Tavastehus	173	Joutseno
491	Mikkeli – S:t Michel	174	Juankoski
564	Oulu – Uleåborg	179	Jyväskylä
698	Rovaniemi	182	Jämsä
853	Turku – Åbo	183	Jämsänkoski
		186	Järvenpää – Träskända
		202	Kaarina – S:t Karins
		205	Kajaani – Kajana
<b>1</b>	<b>Pääkaupunki – Huvudstad – Capital of Åland</b>	208	Kalajoki
478	Maarianhamina – Mariehamn	214	Kankaanpää
		217	Kannus
<b>2</b>	<b>Muu kaupunki – Annan stad – Other urban municipality</b>	220	Karjaa – Karis
005	Alajärvi	224	Karkkila – Högfors
010	Alavus	231	Kaskinen – Kaskö
049	Espoo – Esbo	232	Kauhajoki
061	Forssa	233	Kauhava
069	Haapajärvi	235	Kauniainen – Grankulla
071	Haapavesi	240	Kemi
075	Hamina – Fredrikshamn	245	Kerava – Kervo
078	Hanko – Hangö	249	Keuruu
079	Harjavalta	260	Kitee
091	Helsinki – Helsingfors	263	Kiuruvesi
092	Vantaa – Vanda	271	Kokemäki – Kumo
102	Huittinen	272	Kokkola – Karleby
106	Hyvinkää – Hyvinge	285	Kotka
111	Heinola	286	Kouvola
140	Iisalmi – Idensalmi	287	Kristiinakaupunki – Kristinestad
143	Ikaalinen – Ikaalis	290	Kuhmo
		297	Kuopio
		301	Kurikka



305	Kuusamo	680	Raisio – Reso
306	Kuusankoski	684	Rauma – Raumo
309	Outokumpu	694	Riihimäki
320	Kemijärvi	729	Saarijärvi
398	Lahti – Lahtis	734	Salo
400	Laitila	740	Savonlinna – Nyslott
405	Lappeenranta – Villmanstrand	743	Seinäjoki
408	Lapua – Lappo	754	Anjalankoski
422	Liekka	761	Somero
430	Loimaa	774	Suolahti
434	Loviisa – Lovisa	778	Suonenjoki
444	Lohja – Lojo	835	Tammisaari – Ekenäs
506	Mänttä	837	Tampere – Tammerfors
529	Naantali – Nådendal	851	Tornio – Torneå
534	Nilsia	864	Toijala
535	Nivala	886	Uvila – Ulvsby
536	Nokia	893	Uusikaarlepyy – Nykarleby
541	Nurmes	895	Uusikaupunki – Nystad
545	Närpiö – Närpes	905	Vaasa – Vasa
560	Orimattila	908	Valkeakoski
562	Orivesi	912	Vammala
563	Oulainen	915	Varkaus
573	Parainen – Pargas	931	Viitasaari
577	Paimio – Pemar	936	Virrat – Virdois
581	Parkano	977	Ylivieska
593	Pieksämäki	980	Ylöjärvi
598	Pietarsaari – Jakobstad	989	Ähtäri – Etseri
609	Pori – Björneborg	992	Äänekoski
615	Pudasjärvi		
626	Pyhäjärvi		
638	Porvoo – Borgå		
678	Raahe – Brahestad		
		<b>4</b>	<b>Muu kunta – Annan kommun – Other municipality</b>
			Muut kunnat – Övriga kommuner – Other municipalities

**Taulukko 10. Kunnat aakkos- ja numerojärjestyksessä**  
 Tabell 10. Kommunerna i alfabetisk ordning och i nummerordning  
 Table 10. Alphabetical and numerical classification of municipalities

Kunta	Seutukunta	Maakunta	Suuralue	Lääni	Kunta-ryhmä	Työssä-käyntialue	TE-keskus
Kommun	Ekonomisk region	Landskap	Storområde	Län	Kommun-grupp	Pendling-sområde	TE-central
Municipality	Subregional unit	Region	Major region	Province	Municipal group	Travel-to-work area	TE-Centre
004 Alahärmä	145	14	2	2	3	40	11
005 Alajärvi	146	14	2	2	2	00	11
006 Alastaro	025	02	1	2	3	07	02
009 Alavieska	177	17	4	4	3	47	13
010 Alavus	144	14	2	2	3	39	11
Anjalankoski ks. 754							
015 Artjärvi – Artsjö	071	07	1	1	3	00	04
Artsjö se 015							
016 Asikkala	071	07	1	1	3	20	04
017 Askainen – Villnäs	023	02	1	2	3	05	02
018 Askola	201	20	1	1	3	01	01
019 Aura	025	02	1	2	3	05	02
Birkala se 604							
Bjärmå se 586							
Björneborg se 609							
Borgnäs se 611							
Borgå se 638							
Brahestad se 678							
035 Brändö	213	21	5	6	3	52	02
Bötom se 218							
040 Dragsfjärd	021	02	1	2	3	57	02
043 Eckerö	212	21	5	6	3	52	02
Ekenäs se 835							
044 Elimäki	081	08	1	1	2	21	06
Enare se 148							
045 Eno	122	12	3	3	3	31	09
046 Enonkoski	103	10	3	3	3	26	07
Enontekis se 047							
047 Enontekiö – Enontekis	196	19	4	5	3	00	15
Esbo se 049							
049 Espoo – Esbo	011	01	1	1	1	01	01
Etseri se 989							
050 Eura	041	04	2	2	2	53	03

Kunnat ja kuntapohjaiset aluejaot 2006

Kunta	Seutukunta	Maakunta	Suuralue	Lääni	Kunta-ryhmä	Työssä-käyntialue	TE-keskus
Kommun	Ekonomisk region	Landskap	Storområde	Län	Kommun-grupp	Pendling-sområde	TE-central
Municipality	Subregional unit	Region	Major region	Province	Municipal group	Travel-to-work area	TE-Centre
051 Eurajoki – Euraâminne Euraâminne se 051	041	04	2	2	3	10	03
052 Evijärvi Finby se 784	146	14	2	2	3	00	11
060 Finström	212	21	5	6	3	52	02
061 Forssa Fredrikshamn se 075	053	05	1	1	1	15	04
062 Föglö	213	21	5	6	3	52	02
065 Geta Grankulla se 235 Gustavs se 304	212	21	5	6	3	52	02
069 Haapajärvi	176	17	4	4	2	00	13
071 Haapavesi	175	17	4	4	2	00	13
072 Hailuoto – Karlö	171	17	4	4	3	45	13
073 Halikko	022	02	1	2	2	06	02
074 Haisua	161	16	4	2	3	00	12
075 Hamina – Fredrikshamn	082	08	1	1	1	22	06
076 Hammarland Hangö se 078	212	21	5	6	3	52	02
077 Hankasalmi	131	13	2	2	3	00	10
078 Hanko – Hangö	013	01	1	1	1	00	01
079 Harjavalta	043	04	2	2	1	08	03
081 Hartola	072	07	1	1	3	00	04
082 Hattula	051	05	1	1	2	13	04
083 Hauho	051	05	1	1	3	13	04
084 Haukipudas	171	17	4	4	1	45	13
085 Haukivuori	101	10	3	3	3	00	07
086 Hausjärvi Heinola ks. 111	052	05	1	1	3	01	04
090 Heinävesi Helsingfors se 091	103	10	3	3	3	00	07
091 Helsinki – Helsingfors	011	01	1	1	1	01	01
092 Vantaa – Vanda	011	01	1	1	1	01	01
095 Himanka	162	16	4	2	3	00	12
097 Hirvensalmi	101	10	3	3	3	25	07
098 Hollola	071	07	1	1	2	20	04
099 Honkajoki	044	04	2	2	3	12	03
101 Houtskari – Houtskär Houtskär se 101	021	02	1	2	3	00	02

Kunta	Seutukunta	Maakunta	Suuralue	Lääni	Kunta-ryhmä	Työssä-käyntialue	TE-keskus
Kommun	Ekonomisk region	Landskap	Storområde	Län	Kommun-grupp	Pendling-sområde	TE-central
Municipality	Subregional unit	Region	Major region	Province	Municipal group	Travel-to-work area	TE-Centre
102	Huittinen	043	04	2	2	11	03
103	Humppila	053	05	1	1	15	04
105	Hyrnsalmi	181	18	3	4	00	14
	Hyvinge se 106						
106	Hyvinkää – Hyvinge Hämeenkoski ks. 283	011	01	1	1	01	01
108	Hämeenkyrö – Tavastkyro	061	06	2	2	16	05
109	Hämeenlinna – Tavastehus Högfors se 224 Idensalmi se 140	051	05	1	1	13	04
111	Heinola	072	07	1	1	00	04
139	Ii	173	17	4	4	45	13
140	Iisalmi – Idensalmi	111	11	3	3	29	08
142	Iitti	081	08	1	1	00	06
143	Ikaalinen – Ikaalis Ikaalis se 143	061	06	2	2	00	05
145	Ilmajoki	142	14	2	2	38	11
	Ilomants se 146						
146	Ilomantsi – Ilomants Imatra ks. 153	122	12	3	3	00	09
148	Inari – Enare Ingå se 149	197	19	4	5	00	15
149	Inkoo – Ingå	013	01	1	1	01	01
150	Iniö	021	02	1	2	05	02
	Inkoo ks. 149						
151	Isojoki – Storå	141	14	2	2	00	11
152	Isokyrö – Storkyro	151	15	2	2	41	12
153	Imatra	093	09	1	1	24	06
163	Jaala	081	08	1	1	21	06
	Jakobstad se 598						
164	Jalasjärvi	143	14	2	2	00	11
165	Janakkala	051	05	1	1	13	04
	Jockis se 169						
167	Joensuu	122	12	3	3	31	09
169	Jokioinen – Jockis	053	05	1	1	15	04
170	Jomala	212	21	5	6	52	02
171	Joroinen – Jorois Jorois se 171	102	10	3	3	30	07

Kunnat ja kuntapohjaiset aluejaot 2006

Kunta	Seutukunta	Maakunta	Suuralue	Lääni	Kunta-ryhmä	Työssä-käyntialue	TE-keskus	
Kommun	Ekonomisk region	Landskap	Storområde	Län	Kommun-grupp	Pendling-sområde	TE-central	
Municipality	Subregional unit	Region	Major region	Province	Municipal group	Travel-to-work area	TE-Centre	
172	Joutsa	132	13	2	2	3	54	10
173	Joutseno	091	09	1	1	2	23	06
174	Juankoski	113	11	3	3	3	00	08
175	Jurva	141	14	2	2	3	41	11
176	Juuka	125	12	3	3	3	00	09
177	Juupajoki	069	06	2	2	3	16	05
178	Juva	102	10	3	3	3	00	07
179	Jyväskylä	131	13	2	2	1	34	10
	Jyväskylän lk se 180							
180	Jyväskylän mlk – Jyväskylän lk	131	13	2	2	1	34	10
181	Jämijärvi	044	04	2	2	3	12	03
182	Jämsä	134	13	2	2	2	36	10
183	Jämsänkoski	134	13	2	2	2	36	10
186	Järvenpää – Träskända	011	01	1	1	1	01	01
202	Kaarina – S:t Karins	023	02	1	2	1	05	02
204	Kaavi	113	11	3	3	3	00	08
205	Kajaani – Kajana	182	18	3	4	1	48	14
	Kajana se 205							
208	Kalajoki	177	17	4	4	2	00	13
210	Kalvola	051	05	1	1	3	13	04
211	Kangasala	064	06	2	2	1	16	05
213	Kangasniemi	101	10	3	3	3	00	07
214	Kankaanpää	044	04	2	2	2	12	03
216	Kannonkoski	138	13	2	2	3	00	10
217	Kannus	162	16	4	2	2	00	12
218	Karjajoki – Bötom	141	14	2	2	3	42	11
	Karis se 220							
	Karislojo se 223							
220	Karjaa – Karis	013	01	1	1	2	03	01
223	Karjalohja – Karislojo	012	01	1	1	3	02	01
224	Karkkila – Högfors	012	01	1	1	2	01	01
	Karleby se 272							
	Karlö se 072							
226	Karstula	138	13	2	2	3	55	10
227	Karttula	112	11	3	3	3	28	08
230	Karvia	044	04	2	2	3	00	03
231	Kaskinen – Kaskö	153	15	2	2	1	56	12
	Kaskö se 231							

Kunta	Seutukunta	Maakunta	Suuralue	Lääni	Kunta-ryhmä	Työssä-käyntialue	TE-keskus	
Kommun	Ekonomisk region	Landskap	Storområde	Län	Kommun-grupp	Pendling-sområde	TE-central	
Municipality	Subregional unit	Region	Major region	Province	Municipal group	Travel-to-work area	TE-Centre	
232	Kauhajoki	141	14	2	2	2	00	11
233	Kauhava	145	14	2	2	2	00	11
235	Kauniainen – Grankulla Kaustby se 236	011	01	1	1	1	01	01
236	Kaustinen – Kaustby	161	16	4	2	3	00	12
239	Keitele Kelviä se 315	111	11	3	3	3	00	08
240	Kemi Kemijärvi ks. 320	192	19	4	5	1	50	15
241	Keminmaa	192	19	4	5	2	50	15
243	Kemiö – Kimito	021	02	1	2	3	00	02
244	Kempele	171	17	4	4	1	45	13
245	Kerava – Kervo	011	01	1	1	1	01	01
246	Kerimäki Kervo se 245	103	10	3	3	3	26	07
247	Kestilä	175	17	4	4	3	00	13
248	Kesälahti	124	12	3	3	3	32	09
249	Keuruu	133	13	2	2	2	37	10
250	Kihniö	061	06	2	2	3	17	05
252	Kiikala	022	02	1	2	3	06	02
254	Kiikoinen	044	04	2	2	3	19	03
255	Kiiminki Kimito se 243	171	17	4	4	1	45	13
256	Kinnula	138	13	2	2	3	00	10
257	Kirkkonummi – Kyrkslätt	011	01	1	1	2	01	01
259	Kisko	022	02	1	2	3	06	02
260	Kitee	124	12	3	3	3	32	09
261	Kittilä	196	19	4	5	3	00	15
262	Kiukainen	041	04	2	2	3	53	03
263	Kiuruvesi	111	11	3	3	3	00	08
265	Kivijärvi Kjulo se 319	138	13	2	2	3	00	10
266	Kodisjoki	041	04	2	2	3	10	03
271	Kokemäki – Kumo	043	04	2	2	2	00	03
272	Kokkola – Karleby	162	16	4	2	1	44	12
273	Kolari	196	19	4	5	3	00	15
275	Konnevesi	135	13	2	2	3	35	10
276	Kontiolahti	122	12	3	3	3	31	09

Kunnat ja kuntapohjaiset aluejaot 2006

Kunta	Seutukunta	Maakunta	Suuralue	Lääni	Kunta-ryhmä	Työssä-käyntialue	TE-keskus	
Kommun	Ekonomisk region	Landskap	Storområde	Län	Kommun-grupp	Pending-sområde	TE-central	
Municipality	Subregional unit	Region	Major region	Province	Municipal group	Travel-to-work area	TE-Centre	
277	Korpilahti	131	13	2	2	3	34	10
	Korpo se 279							
279	Korppoo – Korpo	021	02	1	2	3	05	02
	Korsholm se 499							
280	Korsnäs	152	15	2	2	3	00	12
281	Kortesjärvi	146	14	2	2	3	00	11
283	Hämeenkoski	071	07	1	1	3	20	04
284	Koski TI	025	02	1	2	3	00	02
285	Kotka	082	08	1	1	1	22	06
286	Kouvola	081	08	1	1	1	21	06
287	Kristiinankaupunki – Kristinestad	153	15	2	2	3	42	12
	Kristinestad se 287							
	Kronoby se 288							
288	Kruunupyö – Kronoby	154	15	2	2	3	44	12
289	Kuhmalahti	062	06	2	2	3	16	05
290	Kuhmo	181	18	3	4	2	00	14
291	Kuhmoinen	134	13	2	2	3	00	10
292	Kuivaniemi	173	17	4	4	3	50	13
295	Kumlinge	213	21	5	6	3	52	02
	Kumo se 271							
297	Kuopio	112	11	3	3	1	28	08
300	Kuortane	144	14	2	2	3	00	11
301	Kurikka	143	14	2	2	2	00	11
303	Kuru	069	06	2	2	3	16	05
304	Kustavi – Gustavs	024	02	1	2	3	00	02
305	Kuusamo	178	17	4	4	2	00	13
306	Kuusankoski	081	08	1	1	1	21	06
308	Kuusjoki	022	02	1	2	3	06	02
309	Outokumpu	122	12	3	3	2	00	09
310	Kylmäkoski	063	06	2	2	3	16	05
	Kyrkslätt se 257							
312	Kyyjärvi	138	13	2	2	3	00	10
315	Kälviä – Kelviä	162	16	4	2	3	44	12
316	Kärkölä	071	07	1	1	3	20	04
317	Kärsämäki	176	17	4	4	3	00	13
318	Kökar	213	21	5	6	3	52	02
319	Köyliö – Kijulo	041	04	2	2	3	53	03
320	Kemijärvi	194	19	4	5	2	00	15

Kunta	Seutukunta	Maakunta	Suuralue	Lääni	Kunta-ryhmä	Työssä-käyntialue	TE-keskus
Kommun	Ekonomisk region	Landskap	Storområde	Län	Kommun-grupp	Pendling-sområde	TE-central
Municipality	Subregional unit	Region	Major region	Province	Municipal group	Travel-to-work area	TE-Centre
398 Lahti – Lahtis Lahtis se 398 Laihela se 399	071	07	1	1	1	20	04
399 Laihia – Laihela	151	15	2	2	2	41	12
400 Laitila	024	02	1	2	2	00	02
401 Lammi Lapinjärvi ks. 407	051	05	1	1	3	00	04
402 Lapinlahti	111	11	3	3	3	29	08
403 Lappajärvi	146	14	2	2	3	00	11
405 Lappeenranta – Villmanstrand	091	09	1	1	1	23	06
406 Lappi Lappo se 408 Lapträsk se 407	041	04	2	2	3	10	03
407 Lapinjärvi – Lapträsk	202	20	1	1	3	00	01
408 Lapua – Lappo Larsmo se 440	145	14	2	2	2	00	11
410 Laukaa	131	13	2	2	2	34	10
413 Lavia	044	04	2	2	3	00	03
414 Lehtimäki	144	14	2	2	3	00	11
415 Leivonmäki	132	13	2	2	3	00	10
416 Lemi	092	09	1	1	3	23	06
417 Lemland	212	21	5	6	3	52	02
418 Lempäälä	064	06	2	2	2	16	05
419 Lemu	023	02	1	2	3	05	02
420 Leppävirta	114	11	3	3	3	30	08
421 Lestijärvi	161	16	4	2	3	00	12
422 Lieksa	125	12	3	3	2	00	09
423 Lieto – Lundo	023	02	1	2	2	05	02
424 Liljendal Lillkyro se 942 Limingo se 425	202	20	1	1	3	04	01
425 Liminka – Limingo	171	17	4	4	3	45	13
426 Liperi Lochteå se 429 Lohja ks. 444	122	12	3	3	3	31	09
429 Lohtaja – Lochteå	162	16	4	2	3	44	12
430 Loimaa Lojo se 444	025	02	1	2	2	07	02
433 Loppi	052	05	1	1	3	01	04



Kunta	Seutukunta	Maakunta	Suuralue	Lääni	Kunta-ryhmä	Työssä-käyntialue	TE-keskus
Kommun	Ekonomisk region	Landskap	Storområde	Län	Kommun-grupp	Pending-sområde	TE-central
Municipality	Subregional unit	Region	Major region	Province	Municipal group	Travel-to-work area	TE-Centre
434 Loviisa – Lovisa Loviisa se 434	202	20	1	1	1	04	01
435 Luhanka	132	13	2	2	3	54	10
436 Lumijoki	171	17	4	4	3	45	13
438 Lumparland Lundo se 423	212	21	5	6	3	52	02
439 Luopioinen	062	06	2	2	3	00	05
440 Luoto – Larsmo	154	15	2	2	3	43	12
441 Luumäki	092	09	1	1	3	23	06
442 Luvia	043	04	2	2	3	08	03
443 Längelmäki	069	06	2	2	3	36	05
444 Lohja – Lojo	012	01	1	1	1	02	01
475 Maalahti – Malax	152	15	2	2	3	41	12
476 Maaninka	112	11	3	3	3	28	08
478 Maarianhamina – Mariehamn	211	21	5	6	1	52	02
479 Maksamaa – Maxmo Malax se 475 Mariehamn se 478	152	15	2	2	3	41	12
480 Marttila	025	02	1	2	3	05	02
481 Masku Maxmo se 479	023	02	1	2	3	05	02
482 Mellilä	025	02	1	2	3	07	02
483 Merijärvi	177	17	4	4	3	58	13
484 Merikarvia – Sastmola	043	04	2	2	3	00	03
485 Merimasku	023	02	1	2	3	05	02
489 Miehikkälä	082	08	1	1	3	00	06
490 Mietoinen	024	02	1	2	3	05	02
491 Mikkelä – St Michel	101	10	3	3	1	25	07
493 Mouhijärvi	068	06	2	2	3	16	05
494 Muhos	171	17	4	4	2	45	13
495 Multia	133	13	2	2	3	37	10
498 Muonio	196	19	4	5	3	00	15
499 Mustasaari – Korsholm	152	15	2	2	2	41	12
500 Muurame	131	13	2	2	2	34	10
501 Muurla	022	02	1	2	3	06	02
503 Mynämäki	023	02	1	2	2	05	02
504 Myrskylä – Mörskom	201	20	1	1	3	00	01
505 Mäntsälä	011	01	1	1	2	01	01
506 Mänttä	069	06	2	2	1	18	05

Kunta	Seutukunta	Maakunta	Suuralue	Lääni	Kunta-ryhmä	Työssä-käyntialue	TE-keskus
Kommun	Ekonomisk region	Landskap	Storområde	Län	Kommun-grupp	Pending-sområde	TE-central
Municipality	Subregional unit	Region	Major region	Province	Municipal group	Travel-to-work area	TE-Centre
507 Mäntyharju	101	10	3	3	2	00	07
Mörskom se 504							
529 Naantali – Nådendal	023	02	1	2	1	05	02
Nagu se 533							
531 Nakkila	043	04	2	2	2	08	03
532 Nastola	071	07	1	1	2	20	04
533 Nauvo – Nagu	021	02	1	2	3	00	02
534 Niisiä	113	11	3	3	3	00	08
535 Nivala	176	17	4	4	2	00	13
536 Nokia	064	06	2	2	1	16	05
537 Noormarkku – Norrmark	043	04	2	2	2	08	03
Norrmark se 537							
538 Nousiainen – Nousis	023	02	1	2	3	05	02
Nousis se 538							
540 Nummi-Pusula	012	01	1	1	3	01	01
541 Nurmes	125	12	3	3	2	33	09
543 Nurmijärvi	011	01	1	1	2	01	01
544 Nurmo	142	14	2	2	2	38	11
Nykarleby se 893							
Nyslott se 740							
Nystad se 895							
Nådendal se 529							
Närpes se 545							
545 Närpiö – Närpes	153	15	2	2	2	56	12
559 Oravainen – Oravais	152	15	2	2	3	00	12
Oravais se 559							
560 Orimattila	071	07	1	1	2	20	04
561 Oripää	025	02	1	2	3	00	02
562 Orivesi	069	06	2	2	2	16	05
563 Oulainen	177	17	4	4	2	58	13
564 Oulu – Uleåborg	171	17	4	4	1	45	13
567 Oulunsalo	171	17	4	4	1	45	13
Outokumpu ks. 309							
573 Parainen – Pargas	021	02	1	2	2	05	02
576 Padasjoki	071	07	1	1	3	00	04
577 Paimio – Pemar	023	02	1	2	2	05	02
578 Paltamo	182	18	3	4	3	48	14
Parainen ks. 573							
Pargas se 573							

Kunta	Seutukunta	Maakunta	Suuralue	Lääni	Kunta-ryhmä	Työssä-käyntialue	TE-keskus
Kommun	Ekonomisk region	Landskap	Storområde	Län	Kommun-grupp	Pending-sområde	TE-central
Municipality	Subregional unit	Region	Major region	Province	Municipal group	Travel-to-work area	TE-Centre
580 Parikkala	093	09	1	1	3	00	06
581 Parkano	061	06	2	2	2	17	05
Pedersöre se 599							
Pedersören kunta ks. 599							
583 Pelkosenniemi	194	19	4	5	3	00	15
Pello ks. 854							
Pemar se 577							
584 Perho	161	16	4	2	3	00	12
585 Pernaja – Pernå	202	20	1	1	3	01	01
586 Perniö – Bjärnä	022	02	1	2	3	06	02
Pernå se 585							
587 Pertteli	022	02	1	2	3	06	02
588 Pertunmaa	101	10	3	3	3	00	07
592 Petäjävesi	131	13	2	2	3	34	10
593 Pieksämäki	105	10	3	3	1	27	07
Pieksänmaa ks. 640							
595 Pielavesi	111	11	3	3	3	00	08
598 Pietarsaari – Jakobstad	154	15	2	2	1	43	12
599 Pedersören kunta – Pedersöre	154	15	2	2	3	43	12
601 Pihlajavesi	138	13	2	2	3	00	10
602 Piikkiö – Pikis	023	02	1	2	2	05	02
603 Piippola	175	17	4	4	3	00	13
Pikis se 602							
604 Pirkkala – Birkala	064	06	2	2	1	16	05
606 Pohja – Pojo	013	01	1	1	3	03	01
Pojo se 606							
607 Polvijärvi	122	12	3	3	3	31	09
608 Pomarkku – Påmark	043	04	2	2	3	08	03
609 Pori – Björneborg	043	04	2	2	1	08	03
611 Pornainen – Borgnäs	011	01	1	1	3	01	01
Porvoo ks. 638							
614 Posio	194	19	4	5	3	00	15
615 Pudasjärvi	173	17	4	4	3	00	13
616 Pukkila	201	20	1	1	3	00	01
617 Pulkkila	175	17	4	4	3	00	13
618 Punkaharju	103	10	3	3	3	00	07
619 Punkalaidun	068	06	2	2	3	00	05
620 Puolanka	181	18	3	4	3	00	14
623 Puumala	102	10	3	3	3	00	07

Kunta	Seutukunta	Maakunta	Suuralue	Lääni	Kunta-ryhmä	Työssä-käyntialue	TE-keskus	
Kommun	Ekonomisk region	Landskap	Storområde	Län	Kommun-grupp	Pendling-sområde	TE-central	
Municipality	Subregional unit	Region	Major region	Province	Municipal group	Travel-to-work area	TE-Centre	
624	Pyhtää – Pyttis	082	08	1	1	3	22	06
625	Pyhäjoki	174	17	4	4	3	46	13
626	Pyhäjärvi	176	17	4	4	3	00	13
630	Pyhäntä	175	17	4	4	3	00	13
631	Pyhäranta	024	02	1	2	3	10	02
632	Pyhäselkä	122	12	3	3	3	31	09
633	Pylkönmäki	138	13	2	2	3	55	10
	Pyttis se 624							
	Påmark se 608							
635	Pälkäne	062	06	2	2	3	16	05
636	Pöytyä	025	02	1	2	3	05	02
638	Porvoo – Borgå	201	20	1	1	1	01	01
640	Pieksänmaa	105	10	3	3	3	27	07
678	Raahe – Brahestad	174	17	4	4	1	46	13
680	Raisio – Reso	023	02	1	2	1	05	02
681	Rantasalmi	102	10	3	3	3	00	07
682	Rantsila	175	17	4	4	3	00	13
683	Ranua	191	19	4	5	3	00	15
684	Rauma – Raumo	041	04	2	2	1	10	03
	Raumo se 684							
686	Rautalampi	115	11	3	3	3	00	08
687	Rautavaara	113	11	3	3	3	00	08
689	Rautjärvi	093	09	1	1	3	24	06
691	Reisjärvi	176	17	4	4	3	00	13
692	Renko	051	05	1	1	3	13	04
	Reso se 680							
694	Riihimäki	052	05	1	1	1	01	04
	Rimito se 705							
696	Ristiina	101	10	3	3	3	25	07
697	Ristijärvi	182	18	3	4	3	48	14
698	Rovaniemi	191	19	4	5	1	49	15
700	Ruokolahti	093	09	1	1	3	24	06
701	Ruotsinpyhtää – Strömfors	202	20	1	1	3	04	01
702	Ruovesi	069	06	2	2	3	00	05
704	Rusko	023	02	1	2	3	05	02
	Ruukki ks. 708							
705	Rymättylä – Rimito	023	02	1	2	3	05	02

Kunnat ja kuntapohjaiset aluejaot 2006

Kunta	Seutukunta	Maakunta	Suuralue	Lääni	Kunta-ryhmä	Työssä-käyntialue	TE-keskus
Kommun	Ekonomisk region	Landskap	Storområde	Län	Kommun-grupp	Pending-sområde	TE-central
Municipality	Subregional unit	Region	Major region	Province	Municipal group	Travel-to-work area	TE-Centre
707 Rääkkylä	124	12	3	3	3	00	09
S:t Karins se 202							
S:t Michel se 491							
708 Ruukki	174	17	4	4	3	46	13
729 Saarijärvi	138	13	2	2	3	00	10
Sagu se 738							
732 Salla	194	19	4	5	3	00	15
734 Salo	022	02	1	2	1	06	02
736 Saltvik	212	21	5	6	3	52	02
737 Sammatti	012	01	1	1	3	02	01
Sastmola se 484							
738 Sauvo – Sagu	023	02	1	2	3	05	02
739 Savitaipale	092	09	1	1	3	23	06
740 Savonlinna – Nyslott	103	10	3	3	1	26	07
741 Savonranta	103	10	3	3	3	00	07
742 Savukoski	194	19	4	5	3	00	15
743 Seinäjoki	142	14	2	2	1	38	11
Sibbo se 753							
746 Sievi	177	17	4	4	3	00	13
747 Siikainen	044	04	2	2	3	00	03
748 Siikajoki	174	17	4	4	3	46	13
749 Siilinjärvi	112	11	3	3	2	28	08
751 Simo	192	19	4	5	3	50	15
753 Sipoo – Sibbo	201	20	1	1	2	01	01
754 Anjalankoski	081	08	1	1	2	21	06
755 Siuntio – Sjundeå	011	01	1	1	3	01	01
Sjundeå se 755							
758 Sodankylä	197	19	4	5	3	00	15
759 Soini	144	14	2	2	3	00	11
761 Somero	022	02	1	2	3	00	02
762 Sonkajärvi	111	11	3	3	3	29	08
765 Sotkamo	182	18	3	4	3	48	14
766 Sottunga	213	21	5	6	3	52	02
Storkyro se 152							
Storå se 151							
Strömfors se 701							
768 Sulkava	103	10	3	3	3	00	07
770 Sumiainen	135	13	2	2	3	35	10
771 Sund	212	21	5	6	3	52	02

Kunta	Seutukunta	Maakunta	Suuralue	Lääni	Kunta-ryhmä	Työssä-käyntialue	TE-keskus	
Kommun	Ekonomisk region	Landskap	Storområde	Län	Kommun-grupp	Pendling-sområde	TE-central	
Municipality	Subregional unit	Region	Major region	Province	Municipal group	Travel-to-work area	TE-Centre	
772	Suodenniemi	068	06	2	2	3	00	05
774	Suolahti	135	13	2	2	1	35	10
775	Suomenniemi	092	09	1	1	3	00	06
776	Suomusjärvi	022	02	1	2	3	06	02
777	Suomussalmi	181	18	3	4	3	00	14
778	Suonenjoki	115	11	3	3	2	00	08
781	Sysmä	072	07	1	1	3	00	04
783	Säkylä	041	04	2	2	3	53	03
784	Särkisalo – Finby	022	02	1	2	3	06	02
785	Vaala	182	18	3	4	3	00	14
831	Taipalsaari	092	09	1	1	3	23	06
832	Taivalkoski	178	17	4	4	3	00	13
833	Taivassalo – Tövsala	024	02	1	2	3	05	02
834	Tammela	053	05	1	1	3	15	04
	Tammerfors se 837							
835	Tammisaari – Ekenäs	013	01	1	1	2	03	01
837	Tampere – Tammerfors	064	06	2	2	1	16	05
838	Tarvasjoki	025	02	1	2	3	05	02
	Tavastehus se 109							
	Tavastkyro se 108							
844	Tervo	115	11	3	3	3	28	08
845	Tervola	192	19	4	5	3	00	15
846	Teuva – Östermark	141	14	2	2	3	00	11
848	Tohmajärvi	124	12	3	3	3	32	09
849	Toholampi	161	16	4	2	3	00	12
	Toijala ks. 864							
850	Toivakka	131	13	2	2	3	34	10
	Torneå se 851							
851	Tornio – Torneå	192	19	4	5	1	00	15
	Träskända se 186							
853	Turku – Åbo	023	02	1	2	1	05	02
	Tusby se 858							
854	Pello	193	19	4	5	3	00	15
855	Tuulos	051	05	1	1	3	13	04
857	Tuusniemi	113	11	3	3	3	28	08
858	Tuusula – Tusby	011	01	1	1	1	01	01
859	Tyrnävä	171	17	4	4	3	45	13
	Tövsala se 833							

Kunnat ja kuntapohjaiset aluejaot 2006

Kunta	Seutukunta	Maakunta	Suuralue	Lääni	Kunta-ryhmä	Työssä-käyntialue	TE-keskus
Kommun	Ekonomisk region	Landskap	Storområde	Län	Kommun-grupp	Pendling-sområde	TE-central
Municipality	Subregional unit	Region	Major region	Province	Municipal group	Travel-to-work area	TE-Centre
863 Töysä Uleåborg se 564	144	14	2	2	3	39	11
864 Toijala	063	06	2	2	1	16	05
885 Ullava	161	16	4	2	3	00	12
886 Ulvila – Ulvsby Ulvsby se 886	043	04	2	2	2	08	03
887 Urjala	063	06	2	2	3	00	05
889 Utajärvi	173	17	4	4	3	00	13
890 Utsjoki	197	19	4	5	3	00	15
892 Uurainen	131	13	2	2	3	34	10
893 Uusikaarlepyy – Nykarleby	154	15	2	2	3	00	12
895 Uusikaupunki – Nystad Vaala ks. 785	024	02	1	2	2	00	02
905 Vaasa – Vasa	152	15	2	2	1	41	12
906 Vahto	023	02	1	2	3	05	02
908 Valkeakoski	063	06	2	2	1	00	05
909 Valkeala	081	08	1	1	2	21	06
911 Valtimo	125	12	3	3	3	33	09
912 Vammala	068	06	2	2	2	19	05
913 Vampula Vanda se 092 Vantaa ks. 092	043	04	2	2	3	11	03
915 Varkaus	114	11	3	3	1	30	08
916 Varpaisjärvi Vasa se 905	111	11	3	3	3	00	08
918 Vehmaa	024	02	1	2	3	05	02
920 Velkua	023	02	1	2	3	05	02
921 Vesanto	115	11	3	3	3	00	08
922 Vesilahti	064	06	2	2	3	16	05
923 Västanfjärd	021	02	1	2	3	57	02
924 Veteli – Vetil Vetil se 924 Vichtis se 927	161	16	4	2	3	00	12
925 Vieremä	111	11	3	3	3	29	08
926 Vihanti	174	17	4	4	3	46	13
927 Vihti – Vichtis	012	01	1	1	2	01	01
928 Viiala	063	06	2	2	1	16	05
931 Viitasaari	138	13	2	2	3	00	10

Kunta	Seutukunta	Maakunta	Suuralue	Lääni	Kunta-ryhmä	Työssä-käyntialue	TE-keskus	
Kommun	Ekonomisk region	Landskap	Storområde	Län	Kommun-grupp	Pendling-sområde	TE-central	
Municipality	Subregional unit	Region	Major region	Province	Municipal group	Travel-to-work area	TE-Centre	
932	Viljakkala	061	06	2	2	3	16	05
	Villmanstrand se 405							
	Villnäs se 017							
933	Vilppula	069	06	2	2	3	18	05
934	Vimpeli	146	14	2	2	3	00	11
	Virdois se 936							
935	Virolahti	082	08	1	1	3	22	06
936	Virrat – Virdois	069	06	2	2	3	00	05
940	Vuolijoki	182	18	3	4	3	48	14
941	Vårdö	213	21	5	6	3	52	02
942	Vähäkylä – Lillkyro	151	15	2	2	3	41	12
	Västanfjärd ks. 923							
	Vörå se 944							
944	Vöyri – Vörå	152	15	2	2	3	41	12
971	Ylihärmä	145	14	2	2	3	40	11
972	Yli-li	173	17	4	4	3	45	13
973	Ylikiiminki	173	17	4	4	3	45	13
975	Ylistaro	142	14	2	2	3	38	11
976	Ylitornio – Övertorneå	193	19	4	5	3	00	15
977	Ylivieska	177	17	4	4	2	47	13
978	Ylämaa	092	09	1	1	3	23	06
979	Yläne	025	02	1	2	3	05	02
980	Ylöjärvi	064	06	2	2	1	16	05
981	Ypäjä	053	05	1	1	3	15	04
	Åbo se 853							
988	Äetsä	068	06	2	2	3	19	05
989	Ähtäri – Etseri	144	14	2	2	2	00	11
992	Äänekoski	135	13	2	2	2	35	10
	Östermark se 846							
	Övertorneå se 976							



**Taulukko 11. Kunnat suuralueittain, maakunnittain ja seutukunnittain**  
 Tabell 11. Kommunerna efter storområde, landskap och ekonomisk region  
 Table 11. Municipalities by major region, region and subregional unit

Suuralue – Storområde – Major Region Maakunta – Landskap – Region Seutukunta – Ekonomisk region – Subregional unit Kunta – Kommun – Municipality		Suuralue – Storområde – Major Region Maakunta – Landskap – Region Seutukunta – Ekonomisk region – Subregional unit Kunta – Kommun – Municipality	
<b>Manner-Suomi – Fasta Finland – Mainland Finland</b>		753	Sipoo – Sibbo
<b>1 Etelä-Suomi – Södra Finland – Southern Finland</b>		202	Loviisa – Lovisa
<b>01 Uusimaa – Nyland – Uusimaa</b>		407	Lapinjärvi – Lapträsk
		424	Liljendal
011 Helsinki – Helsingfors		434	Loviisa – Lovisa
049 Espoo – Esbo		585	Pernaja – Pernå
091 Helsinki – Helsingfors		701	Ruotsinpyhtää – Strömfors
106 Hyvinkää – Hyvinge			
186 Järvenpää – Träskända		<b>02 Varsinais-Suomi – Egentliga Finland – Varsinais-Suomi</b>	
235 Kauniainen – Grankulla		021 Åboland-Turunmaa	
245 Kerava – Kervo		040 Dragsfjärd	
257 Kirkkonummi – Kyrkslätt		101 Houtskari – Houtskär	
505 Mäntsälä		150 Iniö	
543 Nurmijärvi		243 Kemiö – Kimito	
611 Pornainen – Borgnäs		279 Korppoo – Korpo	
755 Siuntio – Sjundeå		533 Nauvo – Nagu	
858 Tuusula – Tusby		573 Parainen – Pargas	
092 Vantaa – Vanda		923 Västanfjärd	
012 Lohja – Lojo		022 Salo	
223 Karjalohja – Karislojo		073 Halikko	
224 Karkkila – Högfors		252 Kiikala	
444 Lohja – Lojo		259 Kisko	
540 Nummi-Pusula		308 Kuusjoki	
737 Sammatti		501 Muurla	
927 Vihti – Vichtis		586 Perniö – Bjärnä	
013 Tammisaari – Ekenäs		587 Pertteli	
078 Hanko – Hangö		734 Salo	
149 Inkoo – Ingå		761 Somero	
220 Karjaa – Karis		776 Suomensjärvi	
606 Pohja – Pojo		784 Särkisalo – Finby	
835 Tammisaari – Ekenäs		023 Turku – Åbo	
<b>20 Itä-Uusimaa – Östra Nyland – Itä-Uusimaa</b>		017 Askainen – Villnäs	
201 Porvoo – Borgå		202 Kaarina – S:t Karins	
018 Askola		419 Lemu	
504 Myrskylä – Mörskom		423 Lieto – Lundo	
638 Porvoo – Borgå		481 Masku	
616 Pukkila		485 Merimasku	

**Suuralue – Storområde – Major Region**  
**Maakunta – Landskap – Region**  
 Seutukunta – Ekonomisk region – Subregional unit  
 Kunta – Kommun – Municipality

**Suuralue – Storområde – Major Region**  
**Maakunta – Landskap – Region**  
 Seutukunta – Ekonomisk region – Subregional unit  
 Kunta – Kommun – Municipality

503 Mynämäki  
 529 Naantali – Nådendal  
 538 Nousiainen – Nousis  
 577 Paimio – Pemar  
 602 Piikkiö – Pikis  
 680 Raisio – Reso  
 704 Rusko  
 705 Rymättylä – Rimito  
 738 Sauvo – Sagu  
 853 Turku – Åbo  
 906 Vahto  
 920 Velkua

**024 Vakka-Suomi – Nystadsregionen**

304 Kustavi – Gustavs  
 400 Laitila  
 490 Mietoinen  
 631 Pyhäranta  
 833 Taivassalo – Tövsala  
 895 Uusikaupunki – Nystad  
 918 Vehmaa

**025 Loimaa**

006 Alastaro  
 019 Aura  
 284 Koski Tl  
 430 Loimaa  
 480 Marttila  
 482 Mellilä  
 561 Oripää  
 636 Pöytyä  
 838 Tarvasjoki  
 979 Yläne

**05 Kanta-Häme – Egentliga Tavastland –  
 Kanta-Häme**

**051 Hämeenlinna – Tavastehus**

082 Hattula  
 083 Hauho  
 109 Hämeenlinna – Tavastehus  
 165 Janakkala  
 210 Kalvola  
 401 Lammi  
 692 Renko  
 855 Tuulos

**052 Riihimäki**

086 Hausjärvi  
 433 Loppi  
 694 Riihimäki

**053 Forssa**

061 Forssa  
 103 Humppila  
 169 Jokioinen – Jockis  
 834 Tammela  
 981 Ypäjä

**07 Päijät-Häme – Päijänne-Tavastland – Päijät-Häme**

**071 Lahti – Lahtis**

015 Artjärvi – Artsjö  
 016 Asikkala  
 098 Hollola  
 283 Hämeenkoski  
 316 Kärkölä  
 398 Lahti – Lahtis  
 532 Nastola  
 560 Orimattila  
 576 Padasjoki

**072 Heinola**

081 Hartola  
 111 Heinola  
 781 Sysmä

**08 Kymenlaakso – Kymmenedalen – Kymenlaakso**

**081 Kouvola**

754 Anjalankoski  
 044 Elimäki  
 142 Iitti  
 163 Jaala  
 286 Kouvola  
 306 Kuusankoski  
 909 Valkeala

**082 Kotka-Hamina – Kotka-Fredrikshamn**

075 Hamina – Fredrikshamn  
 285 Kotka  
 489 Miehikkälä  
 624 Pyhtää – Pyttis  
 935 Virolahti

**Suuralue – Storområde – Major Region**  
**Maakunta – Landskap – Region**  
 Seutukunta – Ekonomisk region – Subregional unit  
 Kunta – Kommun – Municipality

**Suuralue – Storområde – Major Region**  
**Maakunta – Landskap – Region**  
 Seutukunta – Ekonomisk region – Subregional unit  
 Kunta – Kommun – Municipality

**09 Etelä-Karjala – Södra Karelen – South Karelia**

- 091 Lappeenranta – Villmanstrand  
 173 Joutseno  
 405 Lappeenranta – Villmanstrand
- 092 Länsi-Saimaa – Västra Saimen  
 416 Lemi  
 441 Luumäki  
 739 Savitaipale  
 775 Suomenniemi  
 831 Taipalsaari  
 978 Ylämaa
- 093 Imatra  
 153 Imatra  
 580 Parikkala  
 689 Rautjärvi  
 700 Ruokolahti

**2 Länsi-Suomi – Västra Finland – Western Finland**

**04 Satakunta – Satakunta – Satakunta**

- 041 Rauma – Raumo  
 050 Eura  
 051 Eurajoki – Euraäminne  
 262 Kiukainen  
 266 Kodisjoki  
 319 Köyliö – Kjöulo  
 406 Lappi  
 684 Rauma – Raumo  
 783 Säköylä
- 043 Pori – Björneborg  
 079 Harjavalta  
 102 Huittinen  
 271 Kokemäki – Kumo  
 442 Luvia  
 484 Merikarvia – Sastmola  
 531 Nakkila  
 537 Noormarkku – Norrmark  
 608 Pomarkku – Påmark  
 609 Pori – Björneborg  
 886 Ulvila – Ulvsby  
 913 Vampula

**044 Pohjois-Satakunta – Norra Satakunta**

- 099 Honkajoki  
 181 Jämijärvi  
 214 Kankaanpää  
 230 Karvia  
 254 Kiikoinen  
 413 Lavia  
 747 Siikainen

**06 Pirkanmaa – Birkaland – Pirkanmaa**

- 061 Luoteis-Pirkanmaa – Nordvästra Birkaland  
 108 Hämeenkyrö – Tavastkyro  
 143 Ikaalinen – Ikaalis  
 250 Kihniö  
 581 Parkano  
 932 Viljakkala
- 062 Kaakkois-Pirkanmaa – Sydöstra Birkaland  
 289 Kuhmalahti  
 439 Luopioinen  
 635 Pälkäne
- 063 Etelä-Pirkanmaa – Södra Birkaland  
 310 Kylmäkoski  
 864 Toijala  
 887 Urjala  
 908 Valkeakoski  
 928 Viiala
- 064 Tampere – Tammerfors  
 211 Kangasala  
 418 Lempäälä  
 536 Nokia  
 604 Pirkkala – Birkala  
 837 Tampere – Tammerfors  
 922 Vesilahti  
 980 Ylöjärvi
- 069 Ylä-Pirkanmaa – Övre Birkaland  
 177 Juupajoki  
 303 Kuru  
 443 Längelmäki  
 506 Mänttä  
 562 Orivesi  
 702 Ruovesi

Suuralue – Storumråde – Major Region Maakunta – Landskap – Region Seutukunta – Ekonomisk region – Subregional unit Kunta – Kommun – Municipality		Suuralue – Storumråde – Major Region Maakunta – Landskap – Region Seutukunta – Ekonomisk region – Subregional unit Kunta – Kommun – Municipality	
933	Vilppula	265	Kivijärvi
936	Virrat – Virrois	312	Kyyjärvi
068	Lounais-Pirkanmaa – Sydvästra Birkaland	601	Pihtipudas
493	Mouhijärvi	633	Pylkönmäki
619	Punkalaidun	729	Saarijärvi
772	Suodenniemi	931	Viitasaari
912	Vammala		
988	Äetsä		
<b>13 Keski-Suomi – Mellersta Finland – Central Finland</b>		<b>14 Etelä-Pohjanmaa – Södra Östergöttern – South Ostrobothnia</b>	
131	Jyväskylä	141	Suupohja – Sydösterbotten
077	Hankasalmi	151	Isojoki – Storå
179	Jyväskylä	175	Jurva
180	Jyväskylän mlk – Jyväskylä lk	218	Karijoki – Bötom
277	Korpilahti	232	Kauhajoki
410	Laukaa	846	Teuva – Östermark
500	Muurame	142	Seinäjoki
592	Petäjävesi	145	Ilmajoki
850	Toivakka	544	Nurmo
892	Uurainen	743	Seinäjoki
132	Joutsa	975	Ylistaro
172	Joutsa	143	Eteläiset seinänaapurit
415	Leivonmäki	164	Jalasjärvi
435	Luhanka	301	Kurikka
133	Keuruu	144	Kuusikunnat
249	Keuruu	010	Alavus
495	Multia	300	Kuortane
134	Jämsä	414	Lehtimäki
182	Jämsä	759	Soini
183	Jämsänkoski	863	Töysä
291	Kuhmoinen	989	Ähtäri – Etseri
135	Äänekoski	145	Härmänmaa
275	Konnevesi	004	Alahärmä
770	Sumiainen	233	Kauhava
774	Suolahti	408	Lapua – Lappo
992	Äänekoski	971	Ylihärmä
138	Saarijärvi-Viitasaari	146	Järviseuu
216	Kannonkoski	005	Alajärvi
226	Karstula	052	Evijärvi
256	Kinnula	281	Kortesjärvi
		403	Lappajärvi
		934	Vimpeli

**Suuralue – Storområde – Major Region**  
**Maakunta – Landskap – Region**  
 Seutukunta – Ekonomisk region – Subregional unit  
 Kunta – Kommun – Municipality

**Suuralue – Storområde – Major Region**  
**Maakunta – Landskap – Region**  
 Seutukunta – Ekonomisk region – Subregional unit  
 Kunta – Kommun – Municipality

**15 Pohjanmaa – Österbotten – Ostrobothnia**

- 151 Kyrönmaa  
 152 Isokyrö – Storkyro  
 399 Laihia – Laihela  
 942 Vähäkyrö – Lillkyro
- 152 Vaasa – Vasa  
 280 Korsnäs  
 475 Maalahti – Malax  
 479 Maksamaa – Maxmo  
 499 Mustasaari – Korsholm  
 559 Oravainen – Oravais  
 905 Vaasa – Vasa  
 944 Vöyri – Vörå
- 153 Sydösterbottens kustregion  
 231 Kaskinen – Kaskö  
 287 Kristiinankaupunki – Kristinestad  
 545 Närpiö – Närpes
- 154 Jakobstadsregionen  
 288 Kruunupyö – Kronoby  
 440 Luoto – Larsmo  
 599 Pedersören kunta – Pedersöre  
 598 Pietarsaari – Jakobstad  
 893 Uusikaarlepyö – Nykarleby

**3 Itä-Suomi – Östra Finland – Eastern Finland**

**10 Etelä-Savo – Södra Savolax – Etelä-Savo**

- 101 Mikkeli – S:t Michel  
 085 Haukivuori  
 097 Hirvensalmi  
 213 Kangasniemi  
 491 Mikkeli – S:t Michel  
 507 Mäntyharju  
 588 Pertunmaa  
 696 Ristiina
- 102 Juva  
 171 Joroinen – Jorois  
 178 Juva  
 623 Puumala  
 681 Rantasalmi

**103 Savonlinna – Nyslott**

- 046 Enonkoski  
 090 Heinävesi  
 246 Kerimäki  
 618 Punkaharju  
 740 Savonlinna – Nyslott  
 741 Savonranta  
 768 Sulkava

**105 Pieksämäki**

- 593 Pieksämäki  
 640 Pieksänmaa

**11 Pohjois-Savo – Norra Savolax – Pohjois-Savo**

**111 Ylä-Savo – Norra Savolax**

- 140 Iisalmi – Idensalmi  
 239 Keitele  
 263 Kiuruvesi  
 402 Lapinlahti  
 595 Pielavesi  
 762 Sonkajärvi  
 916 Varpaisjärvi  
 925 Vieremä

**112 Kuopio**

- 227 Karttula  
 297 Kuopio  
 476 Maaninka  
 749 Siilinjärvi

**113 Koillis-Savo – Nordöstra Savolax**

- 174 Juankoski  
 204 Kaavi  
 534 Nilsiä  
 687 Rautavaara  
 857 Tuusniemi

**114 Varkaus**

- 420 Leppävirta  
 915 Varkaus

**115 Sisä-Savo – Inre Savolax**

- 686 Rautalampi  
 778 Suonenjoki  
 844 Tervo  
 921 Vesanto

Suuralue – Storområde – Major Region  
 Maakunta – Landskap – Region  
 Seutukunta – Ekonomisk region – Subregional unit  
 Kunta – Kommun – Municipality

Suuralue – Storområde – Major Region  
 Maakunta – Landskap – Region  
 Seutukunta – Ekonomisk region – Subregional unit  
 Kunta – Kommun – Municipality

## 12 Pohjois-Karjala – Norra Karelen – North Karelia

122	Joensuu	
045	Eno	
146	Ilomantsi – Ilomants	
167	Joensuu	
276	Kontiolahti	
426	Liperi	
309	Outokumpu	
607	Polvijärvi	
632	Pyhäselkä	
124	Keski-Karjala – Mellersta Karelen	
248	Kesälahti	
260	Kitee	
707	Rääkkylä	
848	Tohmajärvi	
125	Pielisen Karjala	
176	Juuka	
422	Lieksa	
541	Nurmes	
911	Valtimo	

## 18 Kainuu – Kajanaland – Kainuu

181	Kehys-Kainuu	
105	Hyrnynsalmi	
290	Kuhmo	
620	Puolanka	
777	Suomussalmi	
182	Kajaani – Kajana	
205	Kajaani – Kajana	
578	Paltamo	
697	Ristijärvi	
765	Sotkamo	
785	Vaala	
940	Vuolijoki	

## 4 Pohjois-Suomi – Norra Finland – Northern Finland

### 16 Keski-Pohjanmaa – Mellersta Österbotten – Central Ostrobothnia

161	Kaustinen – Kaustby	
074	Haisua	
236	Kaustinen – Kaustby	
421	Lestijärvi	

584	Perho	
849	Toholampi	
885	Ullava	
924	Veteli – Vetil	
162	Kokkola – Karleby	
095	Himanka	
217	Kannus	
272	Kokkola – Karleby	
315	Kälviä – Kelviå	
429	Lohtaja – Lochteå	

### 17 Pohjois-Pohjanmaa – Norra Österbotten – North Ostrobothnia

171	Oulu – Uleåborg	
072	Hailuoto – Karlö	
084	Haukipudas	
244	Kempele	
255	Kiiminki	
425	Liminka – Limingo	
436	Lumijoki	
494	Muhos	
564	Oulu – Uleåborg	
567	Oulunsalo	
859	Tyrnävä	
173	Oulunkaari	
139	li	
292	Kuivaniemi	
615	Pudasjärvi	
889	Utajärvi	
972	Yli-Ii	
973	Ylikiiminki	
174	Raahe – Brahestad	
625	Pyhäjoki	
678	Raahe – Brahestad	
708	Ruukki	
748	Siikajoki	
926	Vihanti	

175	Siikalatva	
071	Haapavesi	
247	Kestilä	
603	Piippola	
617	Pulkila	

**Suuralue – Storområde – Major Region**  
**Maakunta – Landskap – Region**  
 Seutukunta – Ekonomisk region – Subregional unit  
 Kunta – Kommun – Municipality

**Suuralue – Storområde – Major Region**  
**Maakunta – Landskap – Region**  
 Seutukunta – Ekonomisk region – Subregional unit  
 Kunta – Kommun – Municipality

	630	Pyhäntä
	682	Rantsila
176	Nivala-Haapajärvi	
	069	Haapajärvi
	317	Kärsämäki
	535	Nivala
	626	Pyhäjärvi
	691	Reisjärvi
177	Ylivieska	
	009	Alavieska
	208	Kalajoki
	483	Merijärvi
	563	Oulainen
	746	Sievi
	977	Ylivieska
178	Koillismaa	
	305	Kuusamo
	832	Taivalkoski
<b>19</b>	<b>Lappi – Lappland – Lapland</b>	
191	Rovaniemi	
	683	Ranua
	698	Rovaniemi
192	Kemi-Tornio – Kemi-Torneå	
	240	Kemi
	241	Keminmaa
	751	Simo
	845	Tervola
	851	Tornio – Torneå
193	Torniolaakso – Tornedalen	
	854	Pello
	976	Ylitornio – Övertorneå
194	Itä-Lappi – Östra Lappland	
	320	Kemijärvi
	583	Pelkosenniemi
	614	Posio
	732	Salla
	742	Savukoski

196	Tunturi-Lappi
	047 Enontekiö – Enontekis
	261 Kittilä
	273 Kolari
	498 Muonio
197	Pohjois-Lappi – Norra Lapland
	148 Inari – Enare
	758 Sodankylä
	890 Utsjoki

**Ahvenanmaa – Åland – Åland**

**5 Ahvenanmaa – Åland – Åland**

**21 Ahvenanmaa – Åland – Åland**

211	Mariehamns stad
	478 Maarianhamina – Mariehamn
212	Ålands landsbygd
	043 Eckerö
	060 Finström
	065 Geta
	076 Hammarland
	170 Jomala
	417 Lemland
	438 Lumparland
	736 Saltvik
	771 Sund
213	Ålands skärgård
	035 Brändö
	062 Föglö
	295 Kumlinge
	318 Kökar
	766 Sottunga
	941 Vårdö

**Taulukko 12. Kunnat maakunnan ja tilastollisen kuntaryhmytyksen mukaan**  
**Tabell 12. Kommunerna efter landskap och statistisk kommungruppering**  
**Table 12. Municipalities by region and statistical grouping of municipalities**

<b>Maakunta – Landskap – Region</b> Kuntaryhmä – Kommungrupp – <i>Municipal group</i> Kunnat – Kommunerna – <i>Municipalities</i>	<b>Maakunta – Landskap – Region</b> Kuntaryhmä – Kommungrupp – <i>Municipal group</i> Kunnat – Kommunerna – <i>Municipalities</i>
<b>01 Uusimaa – Nyland – Uusimaa</b>	
Kaupunkimaiset kunnat – Urbana kommuner – <i>Urban municipalities</i>	Taajaan asutut kunnat – Tätortskommuner – <i>Semi-urban municipalities</i>
049 Espoo – Esbo 078 Hanko – Hangö 091 Helsinki – Helsingfors 106 Hyvinkää – Hyvinge 186 Järvenpää – Träskända 235 Kauniainen – Grankulla 245 Kerava – Kervo 444 Lohja – Lojo 858 Tuusula – Tusby 092 Vantaa – Vanda	753 Sipoo – Sibbo  Maaseutumaiset kunnat – Landsbygdskommuner – <i>Rural municipalities</i> 018 Askola 407 Lapinjärvi – Lappträsk 424 Liljendal 504 Myrskylä – Mörskom 585 Pernaja – Pernå 616 Pukkila 701 Ruotsinpyhtää – Strömfors
Taajaan asutut kunnat – Tätortskommuner –	<b>02 Varsinais-Suomi – Egentliga Finland –</b>
<i>Semi-urban municipalities</i>	<b>Varsinais-Suomi</b>
220 Karjaa – Karis 224 Karkkila – Högfors 257 Kirkkonummi – Kyrkslätt 505 Mäntsälä 543 Nurmijärvi 835 Tammisaari – Ekenäs 927 Vihti – Vichtis	Kaupunkimaiset kunnat – Urbana kommuner – <i>Urban municipalities</i>
Maaseutumaiset kunnat – Landsbygdskommuner –	202 Kaarina – S:t Karins 529 Naantali – Nådendal 680 Raisio – Reso 734 Salo 853 Turku – Åbo
<i>Rural municipalities</i>	Taajaan asutut kunnat – Tätortskommuner –
149 Inkoo – Ingå 223 Karjalohja – Karislojo 540 Nummi-Pusula 606 Pohja – Pojo 611 Pornainen – Borgnäs 737 Sammatti 755 Siuntio – Sjundeå	<i>Semi-urban municipalities</i>
<b>20 Itä-Uusimaa – Östra Nyland – Itä-Uusimaa</b>	073 Halikko 400 Laitila 423 Lieto – Lundo 430 Loimaa 503 Mynämäki 577 Paimio – Pemar 573 Parainen – Pargas 602 Piikkiö – Pikis 895 Uusikaupunki – Nystad
Kaupunkimaiset kunnat – Urbana kommuner –	Maaseutumaiset kunnat – Landsbygdskommuner –
<i>Urban municipalities</i>	<i>Rural municipalities</i>
434 Loviisa – Lovisa 638 Porvoo – Borgå	006 Alastaro 017 Askainen – Villnäs 019 Aura 040 Dragsfjärd



**Maakunta – Landskap – Region**

Kuntaryhmä – Kommungrupp – *Municipal group*  
Kunnat – Kommunerna – *Municipalities*

- 101 Houtskari – Houtskär
- 150 Iniö
- 243 Kemiö – Kimito
- 252 Kiikala
- 259 Kisko
- 279 Korppoo – Korpo
- 284 Koski Tl
- 304 Kustavi – Gustavs
- 308 Kuusjoki
- 419 Lemu
- 480 Marttila
- 481 Masku
- 482 Mellilä
- 485 Merimasku
- 490 Mietoinen
- 501 Muurla
- 533 Nauvo – Nagu
- 538 Nousiainen – Nousis
- 561 Oripää
- 586 Perniö – Bjärnä
- 587 Pertteli
- 631 Pyhäranta
- 636 Pöytyä
- 704 Rusko
- 705 Rymättylä – Rimito
- 738 Sauvo – Sagu
- 761 Somero
- 776 Suomensjärvi
- 784 Särkisalo – Finby
- 833 Taivassalo – Tövsala
- 838 Tarvasjoki
- 906 Vahto
- 918 Vehmaa
- 920 Velkua
- 923 Västanfjärd
- 979 Yläne

**04 Satakunta – Satakunta – Satakunta**

Kaupunkimaiset kunnat – Urbana kommuner –  
*Urban municipalities*

- 079 Harjavalta
- 609 Pori – Björneborg
- 684 Rauma – Raumo

**Maakunta – Landskap – Region**

Kuntaryhmä – Kommungrupp – *Municipal group*  
Kunnat – Kommunerna – *Municipalities*

Taajaan asutut kunnat – Tätortskommuner –  
*Semi-urban municipalities*

- 050 Eura
- 102 Huittinen
- 214 Kankaanpää
- 271 Kokemäki – Kumo
- 531 Nakkila
- 537 Noormarkku – Norrmark
- 886 Ulvila – Ulvsby

Maaseutumaiset kunnat – Landsbygdskommuner –  
*Rural municipalities*

- 051 Eurajoki – Euraåminne
- 099 Honkajoki
- 181 Jämijärvi
- 230 Karvia
- 254 Kiikoinen
- 262 Kiukainen
- 266 Kodisjoki
- 319 Köyliö – Kjulö
- 406 Lappi
- 413 Lavia
- 442 Luvia
- 484 Merikarvia – Sastmola
- 608 Pomarkku – Påmark
- 747 Siikainen
- 783 Säskylä
- 913 Vampula

**05 Kanta-Häme – Egentliga Tavastland – Kanta-Häme**

Kaupunkimaiset kunnat – Urbana kommuner –  
*Urban municipalities*

- 061 Forssa
- 109 Hämeenlinna – Tavastehus
- 694 Riihimäki

Taajaan asutut kunnat – Tätortskommuner –  
*Semi-urban municipalities*

- 082 Hattula
- 165 Janakkala

Maaseutumaiset kunnat – Landsbygdskommuner –  
*Rural municipalities*

- 083 Hauho
- 086 Hausjärvi
- 103 Humppila
- 169 Jokioinen – Jockis

<b>Maakunta – Landskap – Region</b> Kuntaryhmä – Kommungrupp – <i>Municipal group</i> Kunnat – Kommunerna – <i>Municipalities</i>	<b>Maakunta – Landskap – Region</b> Kuntaryhmä – Kommungrupp – <i>Municipal group</i> Kunnat – Kommunerna – <i>Municipalities</i>
210 Kalvola	932 Viljakkala
401 Lammi	933 Vilppula
433 Loppi	936 Virrat – Virdois
692 Renko	988 Äetsä
834 Tammela	
855 Tuulos	
981 Ypäjä	
<b>06 Pirkanmaa – Birkaland – Pirkanmaa</b>	<b>07 Päijät-Häme – Päijänne-Tavastland – Päijät-Häme</b>
Kaupunkimaiset kunnat – Urbana kommuner – <i>Urban municipalities</i>	Kaupunkimaiset kunnat – Urbana kommuner – <i>Urban municipalities</i>
211 Kangasala	111 Heinola
506 Mänttä	398 Lahti – Lahtis
536 Nokia	
604 Pirkkala – Birkala	Taajaan asutut kunnat – Tätortskommuner – <i>Semi-urban municipalities</i>
837 Tampere – Tammerfors	098 Hollola
864 Toijala	532 Nastola
908 Valkeakoski	560 Orimattila
928 Viiala	
980 Ylöjärvi	Maaseutumaiset kunnat – Landsbygdskommuner – <i>Rural municipalities</i>
Taajaan asutut kunnat – Tätortskommuner – <i>Semi-urban municipalities</i>	015 Artjärvi – Artsjö
108 Hämeenkyrö – Tavastkyro	016 Asikkala
418 Lempäälä	081 Hartola
562 Orivesi	283 Hämeenkoski
581 Parkano	316 Kärkölä
912 Vammala	576 Padasjoki
	781 Sysmä
Maaseutumaiset kunnat – Landsbygdskommuner – <i>Rural municipalities</i>	<b>08 Kymenlaakso – Kymmenedalen – Kymenlaakso</b>
143 Ikaalinen – Ikaalis	Kaupunkimaiset kunnat – Urbana kommuner – <i>Urban municipalities</i>
177 Juupajoki	075 Hamina – Fredrikshamn
250 Kihniö	285 Kotka
289 Kuhmalahti	286 Kouvola
303 Kuru	306 Kuusankoski
310 Kylmäkoski	
439 Luopioinen	Taajaan asutut kunnat – Tätortskommuner – <i>Semi-urban municipalities</i>
443 Längelmäki	754 Anjalankoski
493 Mouhijärvi	044 Elimäki
619 Punkalaidun	909 Valkeala
635 Pälkäne	
702 Ruovesi	Maaseutumaiset kunnat – Landsbygdskommuner – <i>Rural municipalities</i>
772 Suodenniemi	142 Iitti
887 Urjala	163 Jaala
922 Vesilahti	489 Miehikkälä
	624 Pyhtää – Pyttis
	935 Virolahti

<b>Maakunta – Landskap – Region</b>	<b>Maakunta – Landskap – Region</b>
<b>Kuntaryhmä – Kommungrupp – Municipal group</b>	<b>Kuntaryhmä – Kommungrupp – Municipal group</b>
<b>Kunnat – Kommunerna – Municipalities</b>	<b>Kunnat – Kommunerna – Municipalities</b>
<b>09 Etelä-Karjala – Södra Karelen – South Karelia</b>	618 Punkaharju
Kaupunkimaiset kunnat – Urbana kommuner –	623 Puumala
<i>Urban municipalities</i>	681 Rantasalmi
153 Imatra	696 Ristiina
405 Lappeenranta – Villmanstrand	741 Savonranta
Taajaan asutut kunnat – Tätortskommuner –	768 Sulkava
<i>Semi-urban municipalities</i>	
173 Joutseno	
Maaseutumaiset kunnat – Landsbygdskommuner –	<b>11 Pohjois-Savo – Norra Savolax – Pohjois-Savo</b>
<i>Rural municipalities</i>	Kaupunkimaiset kunnat – Urbana kommuner –
416 Lemi	<i>Urban municipalities</i>
441 Luumäki	140 Iisalmi – Idensalmi
580 Parikkala	297 Kuopio
689 Rautjärvi	915 Varkaus
700 Ruokolahti	Taajaan asutut kunnat – Tätortskommuner –
739 Savitaipale	<i>Semi-urban municipalities</i>
775 Suomenniemi	749 Siilinjärvi
831 Taipalsaari	778 Suonenjoki
978 Ylämaa	Maaseutumaiset kunnat – Landsbygdskommuner –
<b>10 Etelä-Savo – Södra Savolax – Etelä-Savo</b>	<i>Rural municipalities</i>
Kaupunkimaiset kunnat – Urbana kommuner –	174 Juankoski
<i>Urban municipalities</i>	204 Kaavi
491 Mikkeli – S:t Michel	227 Karttula
593 Pieksämäki	239 Keitele
740 Savonlinna – Nyslott	263 Kiuruvesi
Taajaan asutut kunnat – Tätortskommuner –	402 Lapinlahti
<i>Semi-urban municipalities</i>	420 Leppävirta
507 Mäntyharju	476 Maaninka
Maaseutumaiset kunnat – Landsbygdskommuner –	534 Nilsia
<i>Rural municipalities</i>	595 Pielavesi
046 Enonkoski	686 Rautalampi
085 Haukivuori	687 Rautavaara
090 Heinävesi	762 Sonkajärvi
097 Hirvensalmi	844 Tervo
171 Joroinen – Jorois	857 Tuusniemi
178 Juva	916 Varpaisjärvi
213 Kangasniemi	921 Vesanto
246 Kerimäki	925 Vieremä
588 Pertunmaa	<b>12 Pohjois-Karjala – Norra Karelen – North Karelia</b>
640 Pieksänmaa	Kaupunkimaiset kunnat – Urbana kommuner –
	<i>Urban municipalities</i>
	167 Joensuu

**Maakunta – Landskap – Region**Kuntaryhmä – Kommungrupp – *Municipal group*Kunnat – Kommunerna – *Municipalities*

Taajaan asutut kunnat – Tätortskommuner –

*Semi-urban municipalities*

422 Lieksa

541 Nurmes

309 Outokumpu

Maaseutumaiset kunnat – Landsbygdskommuner –

*Rural municipalities*

045 Eno

146 Ilomantsi – Ilomants

176 Juuka

248 Kesälahti

260 Kitee

276 Kontiolahti

426 Liperi

607 Polvijärvi

632 Pyhäseikä

707 Rääkkylä

848 Tohmajärvi

911 Valtimo

**13 Keski-Suomi – Mellersta Finland – Central Finland**

Kaupunkimaiset kunnat – Urbana kommuner –

*Urban municipalities*

179 Jyväskylä

180 Jyväskylän mlk – Jyväskylä lk

774 Suolahti

Taajaan asutut kunnat – Tätortskommuner –

*Semi-urban municipalities*

182 Jämsä

183 Jämsänkoski

249 Keuruu

410 Laukaa

500 Muurame

992 Äänekoski

Maaseutumaiset kunnat – Landsbygdskommuner –

*Rural municipalities*

077 Hankasalmi

172 Joutsa

216 Kannonkoski

226 Karstula

256 Kinnula

265 Kivijärvi

275 Konnevesi

277 Korpilahti

**Maakunta – Landskap – Region**Kuntaryhmä – Kommungrupp – *Municipal group*Kunnat – Kommunerna – *Municipalities*

291 Kuhmoinen

312 Kyyjärvi

415 Leivonmäki

435 Luhanka

495 Multia

592 Petäjävesi

601 Pihtipudas

633 Pylkönmäki

729 Saarijärvi

770 Sumiainen

850 Toivakka

892 Uurainen

931 Viitasaari

**14 Etelä-Pohjanmaa – Södra Östergötten – South Ostrobothnia**

Kaupunkimaiset kunnat – Urbana kommuner –

*Urban municipalities*

743 Seinäjoki

Taajaan asutut kunnat – Tätortskommuner –

*Semi-urban municipalities*

005 Alajärvi

145 Ilmajoki

232 Kauhajoki

233 Kauhava

301 Kurikka

408 Lapua – Lappo

544 Nurmo

989 Ähtäri – Etseri

Maaseutumaiset kunnat – Landsbygdskommuner –

*Rural municipalities*

004 Alahärmä

010 Alavus

052 Evijärvi

151 Isojoki – Storå

164 Jalasjärvi

175 Jurva

218 Karijoki – Bötom

281 Korttesjärvi

300 Kuortane

403 Lappajärvi

414 Lehtimäki

759 Soini

846 Teuva – Östermark

<b>Maakunta – Landskap – Region</b> Kuntaryhmä – Kommungrupp – <i>Municipal group</i> Kunnat – Kommunerna – <i>Municipalities</i>	<b>Maakunta – Landskap – Region</b> Kuntaryhmä – Kommungrupp – <i>Municipal group</i> Kunnat – Kommunerna – <i>Municipalities</i>
863 Töysä	315 Kälviä – Kelviå
934 Vimpeli	421 Lestijärvi
971 Ylihärmä	429 Lohtaja – Lochteå
975 Ylistaro	584 Perho
<b>15 Pohjanmaa – Österbotten – Ostrobothnia</b>	849 Toholampi
Kaupunkimaiset kunnat – Urbana kommuner – <i>Urban municipalities</i>	885 Uilava
231 Kaskinen – Kaskö	924 Veteli – Vetil
598 Pietarsaari – Jakobstad	<b>17 Pohjois-Pohjanmaa – Norra Österbotten – North Ostrobothnia</b>
905 Vaasa – Vasa	Kaupunkimaiset kunnat – Urbana kommuner – <i>Urban municipalities</i>
Taajaan asutut kunnat – Tätortskommuner – <i>Semi-urban municipalities</i>	084 Haukipudas
399 Laihia – Laihela	244 Kempele
499 Mustasaari – Korsholm	255 Kiiminki
545 Närpiö – Närpes	564 Oulu – Uleåborg
Maaseutumaiset kunnat – Landsbygdskommuner – <i>Rural municipalities</i>	567 Oulunsalo
152 Isokyrö – Storkyro	678 Raahe – Brahestad
280 Korsnäs	Taajaan asutut kunnat – Tätortskommuner – <i>Semi-urban municipalities</i>
287 Kristiinankaupunki – Kristinestad	069 Haapajärvi
288 Kruunupyö – Kronoby	071 Haapavesi
440 Luoto – Larsmo	139 Ii
475 Maalahti – Malax	208 Kalajoki
479 Maksamaa – Maxmo	305 Kuusamo
559 Oravainen – Oravais	494 Muhos
599 Pedersören kunta – Pedersöre	535 Nivala
893 Uusikaarlepyy – Nykarleby	563 Oulainen
942 Vähäkyrö – Lillkyro	977 Ylivieska
944 Vöyri – Vörå	Maaseutumaiset kunnat – Landsbygdskommuner – <i>Rural municipalities</i>
<b>16 Keski-Pohjanmaa – Mellersta Österbotten – Central Ostrobothnia</b>	009 Alavieska
Kaupunkimaiset kunnat – Urbana kommuner – <i>Urban municipalities</i>	072 Hailuoto – Karlö
272 Kokkola – Karleby	247 Kestilä
Taajaan asutut kunnat – Tätortskommuner – <i>Semi-urban municipalities</i>	292 Kuivaniemi
217 Kannus	317 Kärsämäki
Maaseutumaiset kunnat – Landsbygdskommuner – <i>Rural municipalities</i>	425 Liminka – Limingo
074 Haisua	436 Lumijoki
095 Himanka	483 Merijärvi
236 Kaustinen – Kaustby	603 Piippola
	615 Pudasjärvi
	617 Pulkila
	625 Pyhäjoki
	630 Pyhäntä

**Maakunta – Landskap – Region**  
 Kuntaryhmä – Kommungrupp – *Municipal group*  
 Kunnat – Kommunerna – *Municipalities*

626 Pyhäjärvi  
 682 Rantsila  
 691 Reisjärvi  
 708 Ruukki  
 746 Sievi  
 748 Siikajoki  
 832 Taivalkoski  
 859 Tyrnävä  
 889 Utajärvi  
 926 Vihanti  
 972 Yli-Ii  
 973 Ylikiminki

**18 Kainuu – Kajanaland – Kainuu**

Kaupunkimaiset kunnat – Urbana kommuner –  
*Urban municipalities*

205 Kajaani – Kajana

Taajaan asutut kunnat – Tätortskommuner –  
*Semi-urban municipalities*

290 Kuhmo

Maaseutumaiset kunnat – Landsbygdskommuner –  
*Rural municipalities*

105 Hyrynsalmi  
 578 Paltamo  
 620 Puolanka  
 697 Ristijärvi  
 765 Sotkamo  
 777 Suomussalmi  
 785 Vaala  
 940 Vuolijoki

**19 Lappi – Lappland – Lapland**

Kaupunkimaiset kunnat – Urbana kommuner –  
*Urban municipalities*

240 Kemi  
 698 Rovaniemi  
 851 Tornio – Torneå

Taajaan asutut kunnat – Tätortskommuner –  
*Semi-urban municipalities*

320 Kemijärvi  
 241 Keminmaa

**Maakunta – Landskap – Region**  
 Kuntaryhmä – Kommungrupp – *Municipal group*  
 Kunnat – Kommunerna – *Municipalities*

Maaseutumaiset kunnat – Landsbygdskommuner –  
*Rural municipalities*

047 Enontekiö – Enontekis  
 148 Inari – Enare  
 261 Kittilä  
 273 Kolari  
 498 Muonio  
 583 Pelkosenniemi  
 854 Pello  
 614 Posio  
 683 Ranua  
 732 Salla  
 742 Savukoski  
 751 Simo  
 758 Sodankylä  
 845 Tervola  
 890 Utsjoki  
 976 Ylitornio – Övertorneå

**21 Ahvenanmaa – Åland – Åland**

Kaupunkimaiset kunnat – Urbana kommuner –  
*Urban municipalities*

478 Maarianhamina – Mariehamn

Maaseutumaiset kunnat – Landsbygdskommuner –  
*Rural municipalities*

035 Brändö  
 043 Eckerö  
 060 Finström  
 062 Föglö  
 065 Geta  
 076 Hammarland  
 170 Jomala  
 295 Kumlinge  
 318 Kökar  
 417 Lemland  
 438 Lumparland  
 736 Saltvik  
 766 Sottunga  
 771 Sund  
 941 Vårdö

**Taulukko 13. Kunnat läänin mukaan**  
**Tabell 13. Kommunerna efter län**  
**Table 13. Municipalities by province**

<b>Lääni – Län – Province</b> Kunnat – Kommunerna – Municipalities	<b>Lääni – Län – Province</b> Kunnat – Kommunerna – Municipalities
<b>1 Etelä-Suomi – Södra Finland – Southern Finland</b>	398 Lahti – Lahtis
754 Anjalankoski	401 Lammi
015 Artjärvi – Artsjö	407 Lapinjärvi – Lappträsk
016 Asikkala	405 Lappeenranta – Villmanstrand
018 Askola	416 Lemi
044 Elimäki	424 Liljendal
049 Espoo – Esbo	444 Lohja – Lojo
061 Forssa	433 Loppi
075 Hamina – Fredrikshamn	434 Loviisa – Lovisa
078 Hanko – Hangö	441 Luumäki
081 Hartola	489 Miehikkälä
082 Hattula	504 Myrskylä – Mörskom
083 Hauho	505 Mäntsälä
086 Hausjärvi	532 Nastola
111 Heinola	540 Nummi-Pusula
091 Helsinki – Helsingfors	543 Nurmijärvi
098 Hollola	560 Orimattila
103 Humpila	576 Padasjoki
106 Hyvinkää – Hyvinge	580 Parikkala
283 Hämeenkoski	585 Pernaja – Pernå
109 Hämeenlinna – Tavastehus	606 Pohja – Pojo
142 Iitti	611 Pornainen – Borgnäs
153 Imatra	638 Porvoo – Borgå
149 Inkoo – Ingå	616 Pukkila
163 Jaala	624 Pyhtää – Pyttis
165 Janakkala	689 Rautjärvi
169 Jokioinen – Jockis	692 Renko
173 Joutseno	694 Riihimäki
186 Järvenpää – Träskända	700 Ruokolahti
210 Kalvola	701 Ruotsinpyhtää – Strömfors
220 Karjaa – Karis	737 Sammatti
223 Karjalohja – Karislojo	739 Savitaipale
224 Karkkila – Högfors	753 Sipoo – Sibbo
235 Kauniainen – Grankulla	755 Siuntio – Sjundeå
245 Kerava – Kervo	775 Suomenniemi
257 Kirkkonummi – Kyrkslätt	781 Sysmä
285 Kotka	831 Taipalsaari
286 Kouvola	834 Tammela
306 Kuusankoski	835 Tammisaari – Ekenäs
316 Kärkölä	855 Tuulos

**Lääni – Län – Province**

Kunnat – Kommunerna – Municipalities

- 858 Tuusula – Tusby
- 909 Valkeala
- 092 Vantaa – Vanda
- 927 Vihti – Vichtis
- 935 Virolahti
- 978 Ylämaa
- 981 Ypäjä

**2 Länsi-Suomi – Västra Finland – Western Finland**

- 004 Alahärmä
- 005 Alajärvi
- 006 Alastaro
- 010 Alavus
- 017 Askainen – Villnäs
- 019 Aura
- 040 Dragsfjärd
- 050 Eura
- 051 Eurajoki – Euraåminne
- 052 Evijärvi
- 073 Halikko
- 074 Haisua
- 077 Hankasalmi
- 079 Harjavalta
- 095 Himanka
- 099 Honkajoki
- 101 Houtskari – Houtskär
- 102 Huittinen
- 108 Hämeenkyrö – Tavastkyro
- 143 Ikaalinen – Ikaalis
- 145 Ilmajoki
- 150 Iniö
- 151 Isojoki – Storå
- 152 Isokyrö – Storkyro
- 164 Jalasjärvi
- 172 Joutsa
- 175 Jurva
- 177 Juupajoki
- 179 Jyväskylä
- 180 Jyväskylän mlk – Jyväskylä lk
- 181 Jämijärvi
- 182 Jämsä
- 183 Jämsänkoski
- 202 Kaarina – S:t Karins
- 211 Kangasala

**Lääni – Län – Province**

Kunnat – Kommunerna – Municipalities

- 214 Kankaanpää
- 216 Kannonkoski
- 217 Kannus
- 218 Karijoki – Bötom
- 226 Karstula
- 230 Karvia
- 231 Kaskinen – Kaskö
- 232 Kauhajoki
- 233 Kauhava
- 236 Kaustinen – Kaustby
- 243 Kemiö – Kimito
- 249 Keuruu
- 250 Kihniö
- 252 Kiikala
- 254 Kiikoinen
- 256 Kinnula
- 259 Kisko
- 262 Kiukainen
- 265 Kivijärvi
- 266 Kodisjoki
- 271 Kokemäki – Kumo
- 272 Kokkola – Karleby
- 275 Konnevesi
- 277 Korpilahti
- 279 Korppoo – Korpo
- 280 Korsnäs
- 281 Korttesjärvi
- 284 Koski Tl
- 287 Kristiinankaupunki – Kristinestad
- 288 Kruunupyö – Kronoby
- 289 Kuhmalahti
- 291 Kuhmoinen
- 300 Kuortane
- 301 Kurikka
- 303 Kuru
- 304 Kustavi – Gustavs
- 308 Kuusjoki
- 310 Kylmäkoski
- 312 Kyyjärvi
- 315 Kälviä – Kelviå
- 319 Köyliö – Kjølo
- 399 Laihia – Laihela
- 400 Laitila
- 403 Lappajärvi



**Lääni – Län – Province**

Kunnat – Kommunerna – Municipalities

406 Lappi  
 408 Lapua – Lappo  
 410 Laukaa  
 413 Lavia  
 414 Lehtimäki  
 415 Leivonmäki  
 418 Lempäälä  
 419 Lemu  
 421 Lestijärvi  
 423 Lieto – Lundo  
 429 Lohtaja – Lochteå  
 430 Loimaa  
 435 Luhanka  
 439 Luopioinen  
 440 Luoto – Larsmo  
 442 Luvia  
 443 Längelmäki  
 475 Maalahti – Malax  
 479 Maksamaa – Maxmo  
 480 Marttila  
 481 Masku  
 482 Mellilä  
 484 Merikarvia – Sastmola  
 485 Merimasku  
 490 Mietoinen  
 493 Mouhijärvi  
 495 Multia  
 499 Mustasaari – Korsholm  
 500 Muurame  
 501 Muurla  
 503 Mynämäki  
 506 Mänttä  
 529 Naantali – Nådendal  
 531 Nakkila  
 533 Nauvo – Nagu  
 536 Nokia  
 537 Noormarkku – Norrmark  
 538 Nousiainen – Nousis  
 544 Nurmo  
 545 Närpiö – Närpes  
 559 Oravainen – Oravais  
 561 Oripää  
 562 Orivesi  
 577 Paimio – Pemar

**Lääni – Län – Province**

Kunnat – Kommunerna – Municipalities

573 Parainen – Pargas  
 581 Parkano  
 599 Pedersöre kunta – Pedersöre  
 584 Perho  
 586 Perniö – Bjärnä  
 587 Pertteli  
 592 Petäjävesi  
 598 Pietarsaari – Jakobstad  
 601 Pihtipudas  
 602 Piikkiö – Pikis  
 604 Pirkkala – Birkala  
 608 Pomarkku – Påmark  
 609 Pori – Björneborg  
 619 Punkalaidun  
 631 Pyhäranta  
 633 Pylkönmäki  
 635 Pälkäne  
 636 Pöytyä  
 680 Raisio – Reso  
 684 Rauma – Raumo  
 702 Ruovesi  
 704 Rusko  
 705 Rymättylä – Rimito  
 729 Saarijärvi  
 734 Salo  
 738 Sauvo – Sagu  
 743 Seinäjoki  
 747 Siikainen  
 759 Soini  
 761 Somero  
 770 Sumiainen  
 772 Suodenniemi  
 774 Suolahti  
 776 Suomusjärvi  
 783 Säskylä  
 784 Särkisalo – Finby  
 833 Taivassalo – Tövsala  
 837 Tampere – Tammerfors  
 838 Tarvasjoki  
 846 Teuva – Östermark  
 849 Toholampi  
 864 Toijala  
 850 Toivakka  
 853 Turku – Åbo

**Lääni – Län – Province**

Kunnat – Kommunerna – Municipalities

**Lääni – Län – Province**

Kunnat – Kommunerna – Municipalities

863	Töysä
885	Ullava
886	Ulvila – Ulvsby
887	Urjala
892	Uurainen
893	Uusikaarlepyy – Nykarleby
895	Uusikaupunki – Nystad
905	Vaasa – Vasa
906	Vahto
908	Valkeakoski
912	Vammala
913	Vampula
918	Vehmaa
920	Velkua
922	Vesilahti
924	Veteli – Vetil
928	Viiala
931	Viitasaari
932	Viljakkala
933	Vilppula
934	Vimpeli
936	Virrat – Virdois
942	Vähäkyrö – Lillkyro
923	Västanljärd
944	Vöyri – Vörå
971	Ylihärmä
975	Ylistaro
979	Yläne
980	Ylöjärvi
988	Äetsä
989	Ähtäri – Etseri
992	Äänekoski

**3 Itä-Suomi – Östra Finland – Eastern Finland**

045	Eno
046	Enonkoski
085	Haukivuori
090	Heinävesi
097	Hirvensalmi
140	Iisalmi – Idensalmi
146	Ilomantsi – Ilomants
167	Joensuu
171	Joroinen – Jorois
174	Juankoski

176	Juuka
178	Juva
204	Kaavi
213	Kangasniemi
227	Karttula
239	Keitele
246	Kerimäki
248	Kesälahti
260	Kitee
263	Kiuruvesi
276	Kontiolahti
297	Kuopio
402	Lapinlahti
420	Leppävirta
422	Lieksa
426	Liperi
476	Maaninka
491	Mikkeli – S:t Michel
507	Mäntyharju
534	Nilsia
541	Nurmes
309	Outokumpu
588	Pertunmaa
593	Pieksämäki
640	Pieksänmaa
595	Pielavesi
607	Polvijärvi
618	Punkaharju
623	Puumala
632	Pyhäselkä
681	Rantasalmi
686	Rautalampi
687	Rautavaara
696	Ristiina
707	Rääkkylä
740	Savonlinna – Nyslott
741	Savonranta
749	Siilinjärvi
762	Sonkajärvi
768	Sulkava
778	Suonenjoki
844	Tervo
848	Tohmajärvi
857	Tuusniemi

**Lääni – Län – Province**

Kunnat – Kommunerna – Municipalities

- 911 Valtimo
- 915 Varkaus
- 916 Varpaisjärvi
- 921 Vesanto
- 925 Vieremä

**4 Oulu – Uleåborg – Oulu**

- 009 Alavieska
- 069 Haapajärvi
- 071 Haapavesi
- 072 Hailuoto – Karlö
- 084 Haukipudas
- 105 Hyrynsalmi
- 139 Ii
- 205 Kajaani – Kajana
- 208 Kalajoki
- 244 Kempele
- 247 Kestilä
- 255 Kiiminki
- 290 Kuhmo
- 292 Kuivaniemi
- 305 Kuusamo
- 317 Kärsämäki
- 425 Liminka – Limingo
- 436 Lumijoki
- 483 Merijärvi
- 494 Muhos
- 535 Nivala
- 563 Oulainen
- 564 Oulu – Uleåborg
- 567 Oulunsalo
- 578 Paltamo
- 603 Piippola
- 615 Pudasjärvi
- 617 Pulkila
- 620 Puolanka
- 625 Pyhäjoki
- 630 Pyhäntä
- 626 Pyhäjärvi
- 678 Raahe – Brahestad
- 682 Rantsila
- 691 Reisjärvi
- 697 Ristijärvi
- 708 Ruukki

**Lääni – Län – Province**

Kunnat – Kommunerna – Municipalities

- 746 Sievi
- 748 Siikajoki
- 765 Sotkamo
- 777 Suomussalmi
- 832 Taivalkoski
- 859 Tyrnävä
- 889 Utajärvi
- 785 Vaala
- 926 Vihanti
- 940 Vuolijoki
- 972 Yli-Ii
- 973 Ylikkiemäki
- 977 Ylivieska

**5 Lappi – Lapland – Lapland**

- 047 Enontekiö – Enontekis
- 148 Inari – Enare
- 240 Kemi
- 320 Kemijärvi
- 241 Keminmaa
- 261 Kittilä
- 273 Kolari
- 498 Muonio
- 583 Pelkosenniemi
- 854 Pello
- 614 Posio
- 683 Ranua
- 698 Rovaniemi
- 732 Salla
- 742 Savukoski
- 751 Simo
- 758 Sodankylä
- 845 Tervola
- 851 Tornio – Torneå
- 890 Utsjoki
- 976 Ylitornio – Övertorneå

**6 Ahvenanmaa – Åland – Åland**

- 035 Brändö
- 043 Eckerö
- 060 Finström
- 062 Föglö
- 065 Geta
- 076 Hammarland
- 170 Jomala

<b>Lääni – Län – Province</b>	<b>Lääni – Län – Province</b>
<b>Kunnat – Kommunerna – Municipalities</b>	<b>Kunnat – Kommunerna – Municipalities</b>
295 Kumlinge	736 Saltvik
318 Kökar	766 Sottunga
417 Lemland	771 Sund
438 Lumparland	941 Vårdö
478 Maarianhamina – Mariehamn	

**Liite 1. Lakkaudetut kunnat aakkosjärjestyksessä**  
**Bilaga 1. Upplösta kommuner i alfabetisk ordning**  
**Appendix 1. Abolished municipalities in alphabetical order**

Lakkautettu kunta Upplöst kommun Abolished municipality		Ajankohta Tidpunkt Point in time	Liitoskunta / Liitoskunnat Inkorporerad i kommun / kommuner Annexed municipality / municipalities	
001	Ahlainen	1.1.1972	609	Pori – Björneborg
002	Aitolahti	1.1.1966	837	Tampere – Tammerfors
003	Akaa	1.1.1946	310	Kylmäkoski
			788	Sääksmäki
			864	Toijala
			928	Viiala
007	Alatornio – Nedertorneå	1.1.1973	851	Tornio – Torneå
008	Alaveteli – Nedervetil	1.1.1969	288	Kruunupyy – Kronoby
011	Angelniemi	1.1.1967	073	Halikko
012	Anjala	1.1.1975	754	Anjalankoski
013	Antrea	19.9.1944		Luovutetulla alueella
014	Anttola	1.1.2001	491	Mikkeli
032	Bergö	1.1.1973	475	Maalahti – Malax
033	Björköby	1.1.1973	499	Mustasaari – Korsholm
034	Bromarv	1.1.1977	078	Hanko – Hangö
			842	Tenhola – Tenala
039	Degerby	1.1.1946	149	Inkoo – Ingå
048	Eräjärvi	1.1.1973	562	Orivesi
068	Haaga – Haga	1.1.1946	091	Helsinki – Helsingfors
070	Haapasaari – Aspö	1.1.1974	285	Kotka
080	Hartu	19.9.1944		Luovutetulla alueella
087	Heinjoki	19.9.1944		Luovutetulla alueella
088	Heinola	1.1.1997	111	Heinola
089	Heinolan mlk – Heinola lk	1.1.1997	111	Heinola
093	Hiitola	19.9.1944		Luovutetulla alueella
094	Hiittinen – Hitis	1.1.1969	040	Dragsfjärd
096	Hinnerjoki	1.1.1970	050	Eura
100	Honkilahti	1.1.1970	050	Eura
104	Huopalahti – Hoplaks	1.1.1946	091	Helsinki – Helsingfors
107	Hyvinkään mlk – Hyvinge lk	1.1.1969	106	Hyvinkää – Hyvinge
110	Hämeenlinnan mlk – Tavastehus lk	1.1.1948	109	Hämeenlinna – Tavastehus
141	Iisalmen mlk – Iisalmi lk	1.1.1970	140	Iisalmi – Idensalmi
144	Ikaalinen	1.1.1972	143	Ikaalinen – Ikaalis
147	Impilahti	19.9.1944		Luovutetulla alueella
162	Jaakkima	19.9.1944		Luovutetulla alueella

Lakkautettu kunta Upplöst kommun Abolished municipality	Ajankohta Tidpunkt Point in time	Litostakunta / Litostakunnat Inkorporerad i kommun / kommuner Annexed municipality / municipalities
166	Jepua – Jeppo	1.1.1975 893 Uusikaarlepyy – Nykarleby
168	Johannes	19.9.1944 Luovutetulla alueella
184	Jäppilä	1.1.2004 640 Pieksänmaa
185	Jääski	1.1.1948 153 Imatra 173 Joutseno 700 Ruokolahti Osa kunnasta luovutetulla alueella
203	Kaarlela – Karleby	1.1.1977 272 Kokkola – Karleby 315 Kälviä – Kelviä
206	Kajaanin mlk – Kajaani lk	1.1.1977 205 Kajaani – Kajana
207	Kaksikerta	1.1.1968 853 Turku – Åbo
209	Kalanti	1.1.1993 895 Uusikaupunki – Nystad
212	Kangaslampi	1.1.2005 915 Varkaus
215	Kanneljärvi	19.9.1944 Luovutetulla alueella
201	Karhula	1.1.1977 285 Kotka
219	Karinainen	1.1.2005 636 Pöytyä
221	Karjaan mlk – Karis lk	1.1.1969 220 Karjaa – Karis
222	Karjala	1.1.1977 503 Mynämäki
225	Karkku	1.1.1973 912 Vammala
228	Karuna	1.1.1969 738 Sauvo – Sagu
229	Karunki	1.1.1973 851 Tornio – Torneå
234	Kaukola	19.9.1944 Luovutetulla alueella
237	Kauvatsa	1.1.1969 271 Kokemäki – Kumo
238	Keikyä	1.1.1981 988 Äetsä
242	Kemijärven mlk – Kemijärvi lk	1.1.1973 320 Kemijärvi
251	Kiihtelysvaara	1.1.2005 167 Joensuu
253	Kiikka	1.1.1981 988 Äetsä
258	Kirvu	19.9.1944 Luovutetulla alueella
264	Kivennapa	19.9.1944 Luovutetulla alueella
267	Koijärvi	1.1.1969 061 Forssa 887 Urjala
268	Koivisto	19.9.1944 Luovutetulla alueella
269	Koiviston mlk – Koivisto lk	19.9.1944 Luovutetulla alueella
270	Koivulahti – Kvevlax	1.1.1973 499 Mustasaari – Korsholm
274	Konginkangas	1.1.1993 992 Äänekoski
278	Korpiselkä	1.1.1946 856 Tuupovaara Osa kunnasta luovutetulla alueella
282	Koskenpää	1.1.1969 183 Jämsänkoski
293	Kullaa	1.1.2005 886 Ulvila – Ulvsby
294	Kulosaaren huvilakaupunki – Brändö villastad	1.1.1946 091 Helsinki – Helsingfors
296	Kuolemajärvi	19.9.1944 Luovutetulla alueella

Lakkautettu kunta Upplöst kommun Abolished municipality	Ajankohta Tidpunkt Point in time	Litostakunta / Litostakunnat Inkorporerad i kommun / kommuner Annexed municipality / municipalities
298 Kuopion mlk – Kuopio lk	1.1.1969	297 Kuopio 749 Siilinjärvi
299 Kuorevesi	1.1.2001	182 Jämsä
302 Kurkijoki	19.9.1944	Luovutetulla alueella
307 Kuusisto – Kustö	1.1.1946	202 Kaarina – S:t Karins
311 Kymi – Kymmene	1.1.1977	285 Kotka
321 Kyyrölä	1.1.1934	497 Muolaa
314 Käkisalmen mlk – Kexholms lk	19.9.1944	Luovutetulla alueella
313 Käkisalmi – Kexholm	19.9.1944	Luovutetulla alueella
397 Lahdenpohja	19.9.1944	Luovutetulla alueella
404 Lappee	1.1.1967	405 Lappeenranta – Villmanstrand
409 Lapväärtti – Lappfjärd	1.1.1973	287 Kristiinankaupunki – Kristinestad
411 Lauritsala	1.1.1967	405 Lappeenranta – Villmanstrand
412 Lavansaari	19.9.1944	Luovutetulla alueella
427 Lohja – Lojo	1.1.1997	444 Lohja – Lojo
428 Lohjan kunta – Lojo kommun	1.1.1997	444 Lohja – Lojo
431 Loimaan kunta – Loimaa kommun	1.1.2005	430 Loimaa
432 Lokalahti	1.1.1981	895 Uusikaupunki – Nystad
437 Lumivaara	19.9.1944	Luovutetulla alueella
477 Maaria – S:t Marie	1.1.1967	853 Turku – Åbo
486 Messukylä	1.1.1947	837 Tampere – Tammerfors
487 Metsämaa	1.1.1976	431 Loimaan kunta – Loimaa kommun
488 Metsäpirtti	19.9.1944	Luovutetulla alueella
492 Mikkelin mlk – S:t Michels lk	1.1.2001	491 Mikkelä
496 Munsala	1.1.1975	893 Uusikaarlepyy – Nykarleby
497 Muolaa	19.9.1944	Luovutetulla alueella
502 Muuruvesi	1.1.1971	174 Juankoski
530 Naantalin mlk – Nådendals lk	1.1.1964	529 Naantali – Nådental
539 Nuijamaa	1.1.1989	405 Lappeenranta – Villmanstrand
540 Nummi	1.1.1981	540 Nummi-Pusula
542 Nurmeksen mlk – Nurmes lk	1.1.1973	541 Nurmes
565 Oulujoki	1.1.1965	084 Haukipudas 244 Kempele 255 Kiiminki 564 Oulu – Uleåborg 567 Oulunsalo 859 Tyrnävä 889 Utajärvi 973 Ylikkiemi
566 Oulunkylä – Äggelby	1.1.1946	091 Helsinki – Helsingfors
574 Paattinen	1.1.1973	853 Turku – Åbo

Lakkautettu kunta Upplöst kommun Abolished municipality	Ajankohta Tidpunkt Point in time	Liitoskunta / Liitoskunnat Inkorporerad i kommun / kommuner Annexed municipality / municipalities
575	Paavola	1.1.1973 708 Ruukki
579	Paraisten mlk – Pargas lk	1.1.1967 573 Parainen – Pargas
582	Pattijoki	1.1.2003 678 Raahe – Brahestad
589	Peräseinäjoki	1.1.2005 743 Seinäjoki
590	Petolahti – Petalax	1.1.1973 475 Maalahti – Malax
591	Petsamo	19.9.1944 Luovutetulla alueella
594	Pieksämäen mlk	1.1.2004 640 Pieksänmaa
596	Pielisensuu	1.1.1954 167 Joensuu
597	Pielisjärvi	1.1.1973 422 Lieksa
600	Pihlajavesi	1.1.1969 249 Keuruu
994	Pirkkala	1.1.1922 536 Nokia
		604 Pirkkala – Birkala
605	Pirttikylä – Pörtom	1.1.1973 545 Närpiö – Närpes
637	Pohjaslahti	1.1.1973 933 Vilppula
		936 Virrat – Virdois
610	Porin mlk – Björneborgs lk	1.1.1967 609 Pori – Björneborg
612	Porvoo – Borgå	1.1.1997 638 Porvoo – Borgå
613	Porvoon mlk – Borgå lk	1.1.1997 638 Porvoo – Borgå
621	Purmo	1.1.1977 599 Pedersören kunta – Pedersöre
622	Pusula	1.1.1981 540 Nummi-Pusula
627	Pyhäjärvi Ul – Pyhäjärvi Nyl I	1.1.1969 224 Karkkila – Högfors
628	Pyhäjärvi Vl – Pyhäjärvi Vib I	19.9.1944 Luovutetulla alueella
629	Pyhämaa	1.1.1974 895 Uusikaupunki – Nystad
634	Pälkjärvi	1.1.1946 848 Tohmajärvi
679	Raippaluoto – Replot	1.1.1973 499 Mustasaari – Korsholm
685	Rauman mlk – Raumo lk	1.1.1993 684 Rauma – Raumo
688	Rautio	1.1.1973 208 Kalajoki
690	Rautu	19.9.1944 Luovutetulla alueella
693	Revonlahti – Revolax	1.1.1973 708 Ruukki
695	Riistavesi	1.1.1973 297 Kuopio
699	Rovaniemen mlk – Rovaniemi lk	1.1.2006 698 Rovaniemi
703	Ruskeala	19.9.1944 Luovutetulla alueella
706	Räisälä	19.9.1944 Luovutetulla alueella
728	Saari	1.1.2005 580 Parikkala
730	Sahalahti	1.1.2005 211 Kangasala
731	Sakkola	19.9.1944 Luovutetulla alueella
733	Salmi	19.9.1944 Luovutetulla alueella
735	Saloinen	1.1.1973 678 Raahe – Brahestad
744	Seinäjoen mlk – Seinäjoki lk	1.1.1959 743 Seinäjoki
745	Seiskari	19.9.1944 Luovutetulla alueella
750	Siipyy – Sideby	1.1.1973 287 Kristiinankaupunki – Kristinestad



Lakkautettu kunta Upplöst kommun Abolished municipality		Ajankohta Tidpunkt Point in time	Liitoskunta / Liitoskunnat Inkorporerad i kommun / kommuner Annexed municipality / municipalities	
752	Simpele	1.1.1973	689	Rautjärvi
756	Snappertuna	1.1.1977	220	Karjaa – Karis
			835	Tammisaari – Ekenäs
757	Soanlahti	19.9.1944		Luovutetulla alueella
760	Somerniemi	1.1.1977	761	Somero
763	Sortavala	19.9.1944		Luovutetulla alueella
764	Sortavalan mlk – Sortavala lk	19.9.1944		Luovutetulla alueella
767	Suistamo	19.9.1944		Luovutetulla alueella
769	Sulva – Solf	1.1.1973	499	Mustasaari – Korsholm
			905	Vaasa – Vasa
773	Suojärvi	19.9.1944		Luovutetulla alueella
779	Suoniemi	1.1.1973	536	Nokia
780	Suursaari	19.9.1944		Luovutetulla alueella
782	Säkkijärvi	1.1.1946	489	Miehikkälä
			978	Ylämaa
				Osa kunnasta luovutetulla alueella
786	Säyneinen	1.1.1971	174	Juankoski
787	Säynätsalo	1.1.1993	179	Jyväskylä
788	Sääksmäki	1.1.1973	908	Valkeakoski
789	Sääminki	1.1.1973	618	Punkaharju
			740	Savonlinna – Nyslott
836	Tammisaaren mlk – Ekenäs lk	1.1.1977	078	Hanko – Hangö
			835	Tammisaari – Ekenäs
839	Teerijärvi – Terjärv	1.1.1969	288	Kruunupyö – Kronoby
840	Teisko	1.1.1972	837	Tampere – Tammerfors
841	Temmes	1.1.2001	859	Tyrnävä
842	Tenhola – Tenala	1.1.1993	835	Tammisaari – Ekenäs
843	Terijoki	19.9.1944		Luovutetulla alueella
847	Tiukka – Tjock	1.1.1973	287	Kristiinakaupunki – Kristinestad
852	Tottijärvi	1.1.1976	536	Nokia
856	Tuupovaara	1.1.2005	167	Joensuu
860	Tyrväntö	1.1.1971	082	Hattula
861	Tyrvää	1.1.1973	912	Vammala
862	Tytärsaari	19.9.1944		Luovutetulla alueella
888	Uskela	1.1.1967	734	Salo
894	Uudenkaarlepyyn mlk – Nykarleby lk	1.1.1975	893	Uusikaarlepyy – Nykarleby
896	Uudenkaupungin mlk – Nystads lk	1.1.1969	895	Uusikaupunki – Nystad
891	Uukuniemi	1.1.2005	580	Parikkala
897	Uusikirkko	19.9.1944		Luovutetulla alueella
907	Vahviala	1.1.1946	404	Lappee
			978	Ylämaa

Lakkautettu kunta Upplöst kommun Abolished municipality		Ajankohta Tidpunkt Point in time	Liitoskunta / Liitoskunnat Inkorporerad i kommun / kommuner Annexed municipality / municipalities
			Osa kunnasta luovutetulla alueella
910	Valkjärvi	19.9.1944	Luovutetulla alueella
914	Vanaja	1.1.1967	082 Hattula 109 Hämeenlinna – Tavastehus 165 Janakkala 692 Renko
917	Vehkalahti – Veckelax	1.1.2003	075 Hamina – Fredrikshamn
919	Vehmersalmi	1.1.2005	297 Kuopio
929	Viipuri – Viborg	19.9.1944	Luovutetulla alueella
930	Viipurin mlk – Viborgs lk	19.9.1944	Luovutetulla alueella
937	Virtasalmi	1.1.2004	640 Pieksänmaa
938	Vuoksela	19.9.1944	Luovutetulla alueella
939	Vuoksenranta	19.9.1944	Luovutetulla alueella
974	Ylimarkku – Övermark	1.1.1973	545 Närpiö – Närpes
943	Värtsilä	1.1.2004	848 Tohmajärvi
990	Ähtävä – Esse	1.1.1977	599 Pedersören kunta – Pedersöre
991	Äyräpää	19.9.1944	Luovutetulla alueella
993	Äänekosken mlk – Äänekoski lk	1.1.1969	992 Äänekoski
997	Öja	1.1.1969	203 Kaarlela – Karleby

**Liite 2. Lakkaudetut kunnat lakkauttamisjärjestyksessä**  
**Bilaga 2. Upplösta kommuner i den ordning de upplösts**  
**Appendix 2. Abolished municipalities in order of abolition**

<b>Lakkautettu kunta</b> Upplöst kommun Abolished municipality	<b>Ajankohta</b> Tidpunkt Point in time	<b>Liitoskunta / Liitoskunnat</b> Inkorporerad i kommun / kommuner Annexed municipality / municipalities
994 Pirkkala	1.1.1922	536 Nokia 604 Pirkkala – Birkala
321 Kyyrölä	1.1.1934	497 Muolaa
013 Antrea	19.9.1944	Luovutetulla alueella
080 Harlu	19.9.1944	Luovutetulla alueella
087 Heinjoki	19.9.1944	Luovutetulla alueella
093 Hiitola	19.9.1944	Luovutetulla alueella
147 Impilahti	19.9.1944	Luovutetulla alueella
162 Jaakkima	19.9.1944	Luovutetulla alueella
168 Johannes	19.9.1944	Luovutetulla alueella
215 Kanneljärvi	19.9.1944	Luovutetulla alueella
234 Kaukola	19.9.1944	Luovutetulla alueella
258 Kirvu	19.9.1944	Luovutetulla alueella
264 Kivennapa	19.9.1944	Luovutetulla alueella
268 Koivisto	19.9.1944	Luovutetulla alueella
269 Koiviston mlk – Koivisto lk	19.9.1944	Luovutetulla alueella
296 Kuolemajärvi	19.9.1944	Luovutetulla alueella
302 Kurkijoki	19.9.1944	Luovutetulla alueella
313 Käkisalmi – Kexholm	19.9.1944	Luovutetulla alueella
314 Käkisalmen mlk – Kexholms lk	19.9.1944	Luovutetulla alueella
397 Lahdenpohja	19.9.1944	Luovutetulla alueella
412 Lavansaari	19.9.1944	Luovutetulla alueella
437 Lumivaara	19.9.1944	Luovutetulla alueella
488 Metsäpirtti	19.9.1944	Luovutetulla alueella
497 Muolaa	19.9.1944	Luovutetulla alueella
591 Petsamo	19.9.1944	Luovutetulla alueella
628 Pyhäjärvi VI – Pyhäjärvi Vib I	19.9.1944	Luovutetulla alueella
690 Rautu	19.9.1944	Luovutetulla alueella
703 Ruskeala	19.9.1944	Luovutetulla alueella
706 Räisälä	19.9.1944	Luovutetulla alueella
731 Sakkola	19.9.1944	Luovutetulla alueella
733 Salmi	19.9.1944	Luovutetulla alueella
745 Seiskari	19.9.1944	Luovutetulla alueella
757 Soanlahti	19.9.1944	Luovutetulla alueella
763 Sortavala	19.9.1944	Luovutetulla alueella
764 Sortavalan mlk – Sortavala lk	19.9.1944	Luovutetulla alueella

Lakkautettu kunta Upplöst kommun Abolished municipality	Ajankohta Tidpunkt Point in time	Liitoskunta / Liitoskunnat Inkorporerad i kommun / kommuner Annexed municipality / municipalities
767 Suistamo	19.9.1944	Luovutetulla alueella
773 Suojärvi	19.9.1944	Luovutetulla alueella
780 Suursaari	19.9.1944	Luovutetulla alueella
843 Terijoki	19.9.1944	Luovutetulla alueella
862 Tytärsaari	19.9.1944	Luovutetulla alueella
897 Uusikirkko	19.9.1944	Luovutetulla alueella
910 Valkjärvi	19.9.1944	Luovutetulla alueella
929 Viipuri – Viborg	19.9.1944	Luovutetulla alueella
930 Viipurin mlk – Viborgs lk	19.9.1944	Luovutetulla alueella
938 Vuoksela	19.9.1944	Luovutetulla alueella
939 Vuoksenranta	19.9.1944	Luovutetulla alueella
991 Äyräpää	19.9.1944	Luovutetulla alueella
003 Akaa	1.1.1946	310 Kylmäkoski 788 Sääksmäki 864 Toijala 928 Viiala
039 Degerby	1.1.1946	149 Inkoo – Ingå
068 Haaga – Haga	1.1.1946	091 Helsinki – Helsingfors
104 Huopalahti – Hoplaks	1.1.1946	091 Helsinki – Helsingfors
278 Korpiselkä	1.1.1946	856 Tuupovaara Osa kunnasta luovutetulla alueella
294 Kulosaaren huvilakaupunki – Brändö villastad	1.1.1946	091 Helsinki – Helsingfors
307 Kuusisto – Kustö	1.1.1946	202 Kaarina – S:t Karins
566 Oulunkylä – Äggelby	1.1.1946	091 Helsinki – Helsingfors
634 Pälkjärvi	1.1.1946	848 Tohmajärvi
782 Säkkijärvi	1.1.1946	489 Miehikkälä 978 Ylämaa Osa kunnasta luovutetulla alueella
907 Vahviala	1.1.1946	404 Lappee 978 Ylämaa Osa kunnasta luovutetulla alueella
486 Messukylä	1.1.1947	837 Tampere – Tammerfors
110 Hämeenlinnan mlk – Tavastehus lk	1.1.1948	109 Hämeenlinna – Tavastehus
185 Jääski	1.1.1948	153 Imatra 173 Joutseno 700 Ruokolahti Osa kunnasta luovutetulla alueella
596 Pielisensuu	1.1.1954	167 Joensuu
744 Seinäjoen mlk – Seinäjoki lk	1.1.1959	743 Seinäjoki
530 Naantalin mlk – Nådendals lk	1.1.1964	529 Naantali – Nådental
565 Oulujoki	1.1.1965	084 Haukipudas

Lakkautettu kunta Upplöst kommun Abolished municipality	Ajankohta Tidpunkt Point in time	Lifoskunta / Lifoskunnat Inkorporerad i kommun / kommuner Annexed municipality / municipalities
		244 Kempele
		255 Kiiminki
		564 Oulu – Uleåborg
		567 Oulunsalo
		859 Tyrnävä
		889 Utajärvi
		973 Ylikiminki
002 Aitolahti	1.1.1966	837 Tampere – Tammerfors
011 Angeliemi	1.1.1967	073 Halikko
404 Lappee	1.1.1967	405 Lappeenranta – Villmanstrand
411 Lauritsala	1.1.1967	405 Lappeenranta – Villmanstrand
477 Maaria – S:t Marie	1.1.1967	853 Turku – Åbo
579 Paraisten mlk – Pargas lk	1.1.1967	573 Parainen – Pargas
610 Porin mlk – Björneborgs lk	1.1.1967	609 Pori – Björneborg
888 Uskela	1.1.1967	734 Salo
914 Vanaja	1.1.1967	082 Hattula
		109 Hämeenlinna – Tavastehus
		165 Janakkala
		692 Renko
207 Kakskerta	1.1.1968	853 Turku – Åbo
008 Alaveteli – Nedervetil	1.1.1969	288 Kruunupyö – Kronoby
094 Hiittinen – Hitis	1.1.1969	040 Dragsfjärd
107 Hyvinkään mlk – Hyvinge lk	1.1.1969	106 Hyvinkää – Hyvinge
221 Karjaan mlk – Karis lk	1.1.1969	220 Karjaa – Karis
228 Karuna	1.1.1969	738 Sauvo – Sagu
237 Kauvatsa	1.1.1969	271 Kokemäki – Kumo
267 Kojjärvi	1.1.1969	061 Forssa
		887 Urjala
282 Koskenpää	1.1.1969	183 Jämsänkoski
298 Kuopion mlk – Kuopio lk	1.1.1969	297 Kuopio
		749 Siilinjärvi
600 Pihlajavesi	1.1.1969	249 Keuruu
627 Pyhäjärvi UI – Pyhäjärvi Nyl I	1.1.1969	224 Karkkila – Högfors
839 Teerijärvi – Terjärvi	1.1.1969	288 Kruunupyö – Kronoby
896 Uudenkaupungin mlk – Nystads lk	1.1.1969	895 Uusikaupunki – Nystad
993 Äänekosken mlk – Äänekoski lk	1.1.1969	992 Äänekoski
997 Öja	1.1.1969	203 Kaarlela – Karleby
096 Hinnerjoki	1.1.1970	050 Eura
100 Honkilahti	1.1.1970	050 Eura
141 Iisalmen mlk – Iisalmi lk	1.1.1970	140 Iisalmi – Idensalmi
502 Muuruvesi	1.1.1971	174 Juankoski

Lakkautettu kunta Upplöst kommun Abolished municipality		Ajankohta Tidpunkt Point in time	Liitoskunta / Liitoskunnat Inkorporerad i kommun / kommuner Annexed municipality / municipalities	
786	Säyneinen	1.1.1971	174	Juankoski
860	Tyrvöntö	1.1.1971	082	Hattula
001	Ahlainen	1.1.1972	609	Pori – Björneborg
144	Ikaalinen	1.1.1972	143	Ikaalinen – Ikaalis
840	Teisko	1.1.1972	837	Tampere – Tammerfors
007	Alatornio – Nedertorneå	1.1.1973	851	Tornio – Torneå
032	Bergö	1.1.1973	475	Maalahti – Malax
033	Björköby	1.1.1973	499	Mustasaari – Korsholm
048	Eräjärvi	1.1.1973	562	Orivesi
225	Karkku	1.1.1973	912	Vammala
229	Karunki	1.1.1973	851	Tornio – Torneå
242	Kemijärven mlk – Kemijärvi lk	1.1.1973	320	Kemijärvi
270	Koivulahti – Kvevlox	1.1.1973	499	Mustasaari – Korsholm
409	Lapväärtti – Lappfjärd	1.1.1973	287	Kristiinankaupunki – Kristinestad
542	Nurmeksen mlk – Nurmex lk	1.1.1973	541	Nurmes
574	Paattinen	1.1.1973	853	Turku – Åbo
575	Paavola	1.1.1973	708	Ruukki
590	Petolahti – Petalax	1.1.1973	475	Maalahti – Malax
597	Pielisjärvi	1.1.1973	422	Lieksa
605	Pirttikylä – Pörtom	1.1.1973	545	Närpiö – Närpes
637	Pohjaslahti	1.1.1973	933	Vilppula
			936	Virrat – Virdois
679	Raippaluoto – Replot	1.1.1973	499	Mustasaari – Korsholm
688	Rautio	1.1.1973	208	Kalajoki
693	Revonlahti – Revolax	1.1.1973	708	Ruukki
695	Riistavesi	1.1.1973	297	Kuopio
735	Saloinen	1.1.1973	678	Raahe – Brahestad
750	Siippy – Sideby	1.1.1973	287	Kristiinankaupunki – Kristinestad
752	Simpele	1.1.1973	689	Rautjärvi
769	Sulva – Solf	1.1.1973	499	Mustasaari – Korsholm
			905	Vaasa – Vasa
779	Suoniemi	1.1.1973	536	Nokia
788	Sääksmäki	1.1.1973	908	Valkeakoski
789	Sääminki	1.1.1973	618	Punkaharju
			740	Savonlinna – Nyslott
847	Tiukka – Tjöck	1.1.1973	287	Kristiinankaupunki – Kristinestad
861	Tyrvää	1.1.1973	912	Vammala
974	Ylimarkku – Övermark	1.1.1973	545	Närpiö – Närpes
070	Haapasaari – Aspö	1.1.1974	285	Kotka
629	Pyhämaa	1.1.1974	895	Uusikaupunki – Nystad
012	Anjala	1.1.1975	754	Anjalankoski

Lakkautettu kunta Upplöst kommun Abolished municipality	Ajankohta Tidpunkt Point in time	Litoskunta / Litoskunnat Inkorporerad i kommun / kommuner Annexed municipality / municipalities
166 Jepua – Jeppo	1.1.1975	893 Uusikaarlepyy – Nykarleby
496 Munsala	1.1.1975	893 Uusikaarlepyy – Nykarleby
894 Uudenkaarlepyyn mlk – Nykarleby lk	1.1.1975	893 Uusikaarlepyy – Nykarleby
487 Metsämaa	1.1.1976	431 Loimaan kunta – Loimaa kommun
852 Tottijärvi	1.1.1976	536 Nokia
034 Bromarv	1.1.1977	078 Hanko – Hangö 842 Tenhola – Tenala
203 Kaarlela – Karleby	1.1.1977	272 Kokkola – Karleby 315 Kälviä – Kelviä
206 Kajaanin mlk – Kajaani lk	1.1.1977	205 Kajaani – Kajana
201 Karhula	1.1.1977	285 Kotka
222 Karjala	1.1.1977	503 Mynämäki
311 Kymi – Kymmene	1.1.1977	285 Kotka
621 Purmo	1.1.1977	599 Pedersören kunta – Pedersöre
756 Snappertuna	1.1.1977	220 Karjaa – Karis 835 Tammisaari – Ekenäs
760 Somerniemi	1.1.1977	761 Somero
836 Tammisaaren mlk – Ekenäs lk	1.1.1977	078 Hanko – Hangö 835 Tammisaari – Ekenäs
990 Ähtävä – Esse	1.1.1977	599 Pedersören kunta – Pedersöre
238 Keikyä	1.1.1981	988 Äetsä
253 Kiikka	1.1.1981	988 Äetsä
432 Lokalahti	1.1.1981	895 Uusikaupunki – Nystad
540 Nummi	1.1.1981	540 Nummi-Pusula
622 Pusula	1.1.1981	540 Nummi-Pusula
539 Nuijamaa	1.1.1989	405 Lappeenranta – Villmanstrand
209 Kalanti	1.1.1993	895 Uusikaupunki – Nystad
274 Konginkangas	1.1.1993	992 Äänekoski
685 Rauman mlk – Raumo lk	1.1.1993	684 Rauma – Raumo
787 Säynätsalo	1.1.1993	179 Jyväskylä
842 Tenhola – Tenala	1.1.1993	835 Tammisaari – Ekenäs
088 Heinola	1.1.1997	111 Heinola
089 Heinolan mlk – Heinola lk	1.1.1997	111 Heinola
427 Lohja – Lojo	1.1.1997	444 Lohja – Lojo
428 Lohjan kunta – Lojo kommun	1.1.1997	444 Lohja – Lojo
612 Porvoo – Borgå	1.1.1997	638 Porvoo – Borgå
613 Porvoon mlk – Borgå lk	1.1.1997	638 Porvoo – Borgå
014 Anttola	1.1.2001	491 Mikkeli
299 Kuorevesi	1.1.2001	182 Jämsä
492 Mikkelin mlk – S:t Michels lk	1.1.2001	491 Mikkeli
841 Temmes	1.1.2001	859 Tymävä

Lakkautettu kunta Uplöst kommun Abolished municipality		Ajankohta Tidpunkt Point in time	Liftoakunta / Liftoakunnat Inkorporerad i kommun / kommuner Annexed municipality / municipalities
582	Pattijoki	1.1.2003	678 Raahe – Brahestad
917	Vehkalahti – Veckelax	1.1.2003	075 Hamina – Fredrikshamn
184	Jäppilä	1.1.2004	640 Pieksänmaa
594	Pieksämäen mlk	1.1.2004	640 Pieksänmaa
937	Virtasalmi	1.1.2004	640 Pieksänmaa
212	Kangaslampi	1.1.2005	915 Varkaus
219	Karinainen	1.1.2005	636 Pöytyä
251	Kiihtelysvaara	1.1.2005	167 Joensuu
293	Kullaa	1.1.2005	886 Ulvila – Ulvsby
431	Loimaan kunta – Loimaa kommun	1.1.2005	430 Loimaa
589	Peräseinäjoki	1.1.2005	743 Seinäjoki
728	Saari	1.1.2005	580 Parikkala
730	Sahalahti	1.1.2005	211 Kangasala
856	Tuupovaara	1.1.2005	167 Joensuu
891	Uukuniemi	1.1.2005	580 Parikkala
919	Vehmersalmi	1.1.2005	297 Kuopio
943	Värtsilä	1.1.2005	848 Tohmajärvi
699	Rovaniemen mlk – Rovaniemi lk	1.1.2006	698 Rovaniemi



**Liite 3. Kuntien nimenmuutokset aakkosjärjestyksessä**  
**Bilaga 3. Kommunernas namnändringar i alfabetisk ordning**  
**Appendix 3. Changed names of municipalities in alphabetical order**

<b>Muuttunut kunta</b> Ändrad kommun Changed municipality	<b>Ajankohta</b> Tidpunkt Point in time	<b>Uusi nimi</b> Det nya namnet New name
010 Alavus – Alavo	1.1.1983	Alavus
047 Enontekiö	1.1.1983	Enontekiö – Enontekis
604 Etelä-Pirkkala	1.1.1938	Pirkkala
051 Eurajoki	1.1.1983	Eurajoki – Euraåminne
235 Grankulla	8.4.1949	Kauniainen – Grankulla
092 Helsingin mlk – Helsinge	1.1.1972	Vantaa – Vanda
099 Hongonjoki	1.1.1952	Honkajoki
140 Iisalmi	1.1.1983	Iisalmi – Idensalmi
143 Ikaalinen	1.1.1983	Ikaalinen – Ikaalis
143 Ikaalisten mlk – Ikaalinen I	1.1.1972	Ikaalinen
169 Jokioinen	1.1.1983	Jokioinen – Jockis
171 Joroinen	1.1.1983	Joroinen – Jorois
178 Juva – Jockas	9.6.1965	Juva
186 Järvenpää	1.1.1983	Järvenpää – Träskända
205 Kajaani	1.1.1983	Kajaani – Kajana
224 Karkkila	1.1.1983	Karkkila – Högfors
241 Kemin mlk – Kemi I	1.1.1979	Keminmaa
272 Kokkola – Gamlakarleby	1.1.1977	Kokkola – Karleby
283 Koski HI	1.1.1995	Hämeenkoski
290 Kuhmoniemi	1.1.1937	Kuhmo
732 Kuolajärvi	1.1.1936	Salla
309 Kuusjärvi	1.1.1968	Outokumpu
315 Kälviä	1.1.1983	Kälviä – Kelviä
398 Lahti	1.1.1983	Lahti – Lahtis
399 Laihia	1.1.1983	Laihia – Laihela
423 Lieto	1.1.1983	Lieto – Lundo
425 Liminka	1.1.1983	Liminka – Limingo
426 Liperi – Libelits	9.6.1965	Liperi
428 Lohjan mlk – Lojo I	1.1.1978	Lohjan kunta – Lojo kommun
429 Lohtaja	1.1.1983	Lohtaja – Lochteå
431 Loimaan mlk – Loimaa I	1.1.1978	Loimaan kunta – Loimaa kommun
475 Maalahti – Malaks	9.6.1965	Maalahti – Malax
479 Maksamaa – Maksmo	9.6.1965	Maksamaa – Maxmo
484 Merikarvia	1.1.1983	Merikarvia – Sastmola
498 Muonionniska	9.8.1923	Muonio
499 Mustasaari	23.4.1927	Mustasaari – Korsholm

Muuttunut kunta Ändrad kommun Changed municipality	Ajankohta Tidpunkt Point in time	Uusi nimi Det nya namnet New name
503 Mynämäki – Virmo	9.6.1965	Mynämäki
538 Nousiainen	1.1.1983	Nousiainen – Nousis
599 Pietarsaaren mlk – Pedersöre	23.2.1989	Pedersören kunta – Pedersöre
604 Pirkkala	1.1.1983	Pirkkala – Birkala
536 Pohjois-Pirkkala	1.1.1938	Nokia
626 Pyhäjärvi	1.1.1993	Pyhäsalmi
626 Pyhäjärvi OI – Pyhäjärvi UI I	1.1.1969	Pyhäjärvi
626 Pyhäsalmi	1.1.1996	Pyhäjärvi
754 Sippola	1.1.1975	Anjalankoski
785 Säräisniemi	1.1.1954	Vaala
854 Turtola	1.1.1949	Pello
886 Ulvila – Ulfsby	9.6.1965	Ulvila – Ulvsby
923 Vestanfjärd	30.12.1972	Västanfjärd
927 Vihti	1.1.1983	Vihti – Vichtis
934 Vimpeli – Vindala	1.1.1983	Vimpeli
989 Ähtäri	1.1.1983	Ähtäri – Etseri

**Huomautuksia – Anmärkningar – Remarks:**

Lakkautettujen kuntien nimenmuutokset eivät ole mukana. –

Namnändringar som gäller kommuner som upphört har inte tagits med. –

*The names of municipalities that were abolished are not included.*

**Liite 4. Suomen NUTS-alueet**  
**Bilaga 4. NUTS-regionerna i Finland**  
**Appendix 4. NUTS regions of Finland**

NUTS-tunnus NUTS-kod NUTS-code	Kansallinen tunnus Nationellt kod National code	Nimike Benämning Heading
<b>NUTS 1</b>		<b>Manner-Suomi/ Ahvenanmaa – Fasta Finland/ Åland – Mainland Finland/ Åland</b>
NUTS 2		Suuralue – Storområde – Major region
NUTS 3		Maakunta – Landskap – Region
<b>FI1</b>	<b>1</b>	<b>Manner-Suomi – Fasta Finland – Mainland Finland</b>
FI13	3	Itä-Suomi – Östra Finland – Eastern Finland
FI131	10	Etelä-Savo – Södra Savolax – Etelä-Savo
FI132	11	Pohjois-Savo – Norra Savolax – Pohjois-Savo
FI133	12	Pohjois-Karjala – Norra Karelen – North Karelia
FI134	18	Kainuu – Kajanaland – Kainuu
FI18	1	Etelä-Suomi – Södra Finland – Southern Finland
FI181	01	Uusimaa – Nyland – Uusimaa
FI182	20	Itä-Uusimaa – Östra Nyland – Itä-Uusimaa
FI183	02	Varsinais-Suomi – Egentliga Finland – Varsinais-Suomi
FI184	05	Kanta-Häme – Egentliga Tavastland – Kanta-Häme
FI185	07	Päijät-Häme – Päijänne – Tavastland – Päijät-Häme
FI186	08	Kymenlaakso – Kymmenedalen – Kymenlaakso
FI187	09	Etelä-Karjala – Södra Karelen – South Karelia
FI19	2	Länsi-Suomi – Västra Finland – Western Finland
FI191	04*	Satakunta* – Satakunta* – Satakunta*
FI192	06*	Pirkanmaa* – Birkaland* – Pirkanmaa*
FI193	13	Keski-Suomi – Mellersta Finland – Central Finland
FI194	14	Etelä-Pohjanmaa – Södra Österbotten – South Ostrobothnia
FI195	15	Pohjanmaa – Österbotten – Ostrobothnia
FI1A	4	Pohjois-Suomi – Norra Finland – Northern Finland
FI1A1	16	Keski-Pohjanmaa – Mellersta Österbotten – Central Ostrobothnia
FI1A2	17	Pohjois-Pohjanmaa – Norra Österbotten – North Ostrobothnia
FI1A3	19	Lappi – Lapland – Lapland
<b>FI2</b>	<b>2</b>	<b>Ahvenanmaa – Åland – Åland</b>
FI20	5	Ahvenanmaa – Åland – Åland
FI200	21	Ahvenanmaa – Åland – Åland

\* Punkalaidun siirtyi Satakunnan maakunnasta Pirkanmaan maakuntaan. Muutos huomioidaan vain kansallisissa tilastoissa. Ks. Johdanto: Suuralueet ja NUTS-luokitus. – Punkalaidun övergick från landskapet Satakunta till landskapet Birkaland. Ändringen beaktas i den statistik som produceras på nationell nivå. Se Inledning: Storområdena och NUTS-indelningen. – Punkalaidun was moved from the region of Satakunta to the region of Pirkanmaa. The change will only be recognised in statistics produced at the national level. See Introduction: Major regions and NUTS classification.

# Kuvailulehti

Julkaisija  
Tilastokeskus

Julkaisun päivämäärä  
Tammikuu 2006

Tekijät

Kari Seppä  
Risto Syvänperä  
Rina Tammisto  
Saija Ylönen

Julkaisun laji  
Käsikirja

Toimeksiantaja

Toimielimen asettamispyynti

Julkaisun nimi

Kunnat ja kuntapohjaiset aluejaot 2006  
Kommuner och kommunbaserade indelningar 2006  
Municipalities and Regional Divisions Based on Municipalities 2006

Julkaisun osat

Tiivistelmä

Kunnat ja kuntapohjaiset aluejaot 2006 -julkaisussa esitellään yleisimmät tilastoissa käytettävät kuntapohjaiset alueluokitukset.

Käsikirja sisältää kuntien nimet ja tunnuksot sekä tärkeimmät kuntaluokitukset: seutukunnat, maakunnat, suuralueet, läänit, työvoima- ja elinkeinokeskukset, tilastollisen kuntaryhmituksen, tilastolliset työssäkäyntialueet sekä kielisuhde- ja kuntamuotoluokituksen.

Avainsanat (asiasanat)

alueluokitus, kunta, tunnusjärjestelmä

Muut tiedot

Sarjan nimi ja numero  
Käsikirjoja 28

ISSN  
0355-2063  
1457-2559

ISBN  
952-467-520-X

Kokonaissivumäärä  
89

Kieli  
Suomi, ruotsi, englanti

Hinta  
31 €

Luottamuksellisuus  
Julkinen

Jakaja  
Tilastokeskus  
Työpajakatu 13, Helsinki  
00022 TILASTOKESKUS

Kustantaja  
Tilastokeskus

TILASTOKESKUS  
STATISTIKCENTRALEN  
STATISTICS FINLAND

KÄSIKIRJOJA  
HANDBÖCKER  
HANDBOOKS

Nro 1	Koulutusluokitus 2003 Utbildningsklassificering 2003		2004
	<b>Koulutusluokitus 2000</b>	12. uusittu laitos	2001
	Liite 1 ISCED 1997 Suomalainen soveltamisopas 2000 Koulutusluokituksen ja Unescon kansainvälisen koulutusluokituksen ISCED 1997 välinen koodiavain		
	Liite 2 Opetushallinnon koulutusala- ja koulutusasteluokitus Koulutusluokituksen ja opetushallinnon koulutusala-, opintoala- ja koulutusasteluokituksen välinen koodiavain		
	Liite 3 Koulutuskoodimuutokset 2000		
	Liite 3 Koulutuskoodimuutokset 2001 <i>Bilaga 3 Ändringar i utbildningskoderna 2001</i>		2002
	Liite 3 Koulutuskoodimuutokset 2002 <i>Bilaga 3 Ändringar i utbildningskoderna 2002</i>		2003
	Liite 3 Koulutuskoodimuutokset 2003 <i>Bilaga 3 Ändringar i utbildningskoderna 2003</i>		2004
Nr 1	<i>Utbildningsklassificering 2000</i>	8:e reviderade upplagan	2001
Nro 4	<b>Toimialaluokitus TOL 2002</b> Pääjulkaisu		2002
	<b>Toimialaluokitus TOL 2002</b> Liite 1 Hakemisto		2002
	<b>Toimialaluokitus TOL 2002</b> <i>Näringsgrensindelningen TOL 2002</i> Standard Industrial Classification TOL 2002 Liite 2 Tiivistelmä <i>Bilaga 2 Sammandrag</i> Annex 2 Summary		2002
Nro 5	<b>Sektoriluokitus 2000</b> <i>Sektorindelningen 2000</i> Classification of Sectors 2000		2000
Nro 6	<b>Rahoitusvaadeluokitus 1996</b> Classification of financial assets and liabilities 1996		1995
Nro 10	<b>Yhteisöjen tehtäväloukitukset</b> <b>Julkisyhteisöjen ja voittoa tavoittelemattomien</b> <b>yhteisöjen tehtäväloukitukset</b> <i>Uppgiftsklassificeringar för sammanslutningar</i> <i>Uppgiftsklassificeringar för offentliga sammanslutningar</i> <i>och icke vinstsyftande sammanslutningar</i> Classifications of the functions of government and non-profit institutions serving households	uusittu laitos  förnyad upplaga  revised edition	1986

Nro 11	<b>Pääasiallisen toiminnan luokitus</b> <b>Pääasiallisen toimeentulolähteen luokitus</b> <i>Klassificering av befolkningen efter huvudsaklig verksamhet</i> <i>Klassificering av befolkningen efter huvudsaklig inkomstkälla</i> Classification of the Population by Type of Activity Classification of the Population by Main Source of Livelihood		1980
Nro 12	<b>Valtiot ja maat 2004</b> <i>Stater och länder 2004</i> Countries 2004		2004
Nro 14	<b>Ammattiluokitus 2001</b> Pääjulkaisu		2001
	<b>Ammattiluokitus 2001</b> Liite 1 Hakemisto, huhtikuu 2005		2005
	<b>Ammattiluokitus 2001</b> <i>Yrkesklassificeringen 2001</i> Classification of Occupation 2001 Liite 3 Tiivistelmä <i>Bilaga 3 Sammandrag</i> Annex 3 Summary		2001
Nro 16	<b>Rakennusluokitus 1994</b> <i>Byggnadsklassificering 1994</i> Classification of Buildings 1994		1994
Nro 17	<b>Sosioekonomisen aseman luokitus 1989</b> Classification of Socio-economic Groups	uusittu laitos revised edition	1989
Nr 17	<b>Sosioekonomisk indelning 1989</b>	förnyad upplaga	1990
Nro 18	<b>Demografiset ja sosiaaliset perusluokitukset</b> <b>Ikä, sukupuoli, siviilisääty, kieli, kansalaisuus, uskontokunta</b> <i>Demografiska och sociala grundklassificeringar</i> <i>Ålder, kön, civilstånd, språk, nationalitet, trossamfund</i> Demographic and Social Basic Classifications Age, Sex, Marital Status, Language, Nationality, Religion		1983
Nro 20	<b>Suomen ympäristötiedostot</b>		1996
Nro 21	<b>Aineellisten varojen luokitukset</b> <b>Kiinteä pääoma, varastovarot, muut aineelliset varat</b> <i>Klassificeringar av materiella tillgångar</i> <i>Fast kapital, lagerkapital, övriga materiella tillgångar</i> Classifications of Tangible Assets Fixed Capital, Inventories, Other Tangible Assets		1985
Nro 22	<b>Ikäluokitukset</b> Ohjeita ikäluokituksen käytöstä <i>Åldersklassificeringar</i> <i>Riktlinjer för användning av åldersklassificeringar</i>		1986
Nro 27	<b>Rikosnimikkeistö</b> <i>Brottsnomenklatur</i> Crime nomenclature		1999
Nro 28	<b>Kunnat ja kuntapohjaiset aluejaot 2006</b> <i>Kommuner och kommunbaserade indelningar 2006</i> <i>Municipalities and Regional Divisions Based on Municipalities 2006</i>		2006

Nro 30	<b>Toimi oikein tilastoalalla</b> Tilastokeskuksen ammattieettinen opas	2002
Nro 30b	Statistics Finland Guidelines on Professional Ethics	2002
Nro 31	<b>Tuottajahintaindeksit 1990=100</b> <b>Indeksien käyttäjän käsikirja</b> Producer Price Indices 1990=100 Handbook for Indices Users	1993
Nro 32	<b>Maanrakennuskustannusindeksi 1990=100</b> Käyttäjän käsikirja	1993
Nro 33	<b>Ansiotasoindeksi 1995=100</b> <b>Käyttäjän käsikirja</b> The Index of Wage and Salary Earnings 1995=100 Handbook for Users	1999
Nro 33	<b>Ansiotasoindeksi 1990=100</b> <b>Käyttäjän käsikirja</b> The Index of Wage and Salary Earnings 1990=100 Handbook for Users	1994
Nro 34	<b>Tuoteluokitus</b>	1995
Nro 35	<b>Väestölaskenta 2000</b> <b>Käsikirja</b>	2001
35b	Folkräkningen 2000 Handbok	2001
35c	Population Census 2000 Handbook	2001
Nro 36	<b>Siviiliasiain nimikkeistö</b> <i>Nomenklatur för civilmål</i> Nomenclature of civil cases	2002
Nro 37	<b>Jäteluokitusopas</b>	2005
Nro 37b	Guide to Waste Classification	1999
Nro 38	<b>Vuoden 1950 väestölaskennan</b> <b>otosaineiston käsikirja</b>	1997
Nro 39	<b>Kuluttajahintaindeksi 1995=100</b> <b>Käyttäjän käsikirja</b> <i>Consumer Price Index 1995=100</i> Handbook for Users	1998
Nro 40	<b>Maankäyttöluokitus</b> <i>Markanvändningsklassificering</i> Land Use Classification	2000
Nro 41	<b>Julkisyhteisöjen tehtäväluokitus</b>	2001
Nro 42	<b>Rakennuskustannusindeksi 2000 =100</b> <b>Käyttäjän käsikirja</b> Building Cost Index 2000=100 User's Handbook	2001
Nro 43	<b>Laatua tilastoissa</b>	2002
Nro 43b	Quality Guidelines for Official Statistics	2002
Nro 44	<b>Yksilöllisen kulutuksen käyttötarkoituksen mukainen luokitus (COICOP)</b>	2002
Nro 45	Use of Registers and Administrative Data Sources for Statistical Purposes	2004

---

Kunnat ja kuntapohjaiset aluejaot 2006 -julkaisussa esitellään yleisimmät tilastoissa käytettävät kuntapohjaiset alueluokitukset.

Käsikirja sisältää kuntien nimet ja tunnuksot sekä tärkeimmät kuntaluokitukset: seutukunnat, maakunnat, suuralueet, läänit, työvoima- ja elinkeinokeskukset, tilastollisen kuntaryhmituksen, tilastolliset työssäkäyntialueet sekä kielisuhte- ja kuntamuotoluokituksen.



---

Tilastokeskus, myyntipalvelu  
PL 4C  
00022 TILASTOKESKUS  
puh. (09) 1734 2011  
faksi (09) 1734 2500  
myynti@tilastokeskus.fi  
www.tilastokeskus.fi

Statistikcentralen, försäljning  
PB 4C  
00022 STATISTIKCENTRALEN  
tfn (09) 1734 2011  
fax (09) 1734 2500  
myynti@stat.fi  
www.stat.fi

Statistics Finland, Sales Services  
P.O. Box 4C  
FI-00022 STATISTICS FINLAND  
Tel. +358 9 1734 2011  
Fax +358 9 1734 2500  
myynti@stat.fi  
www.stat.fi

ISSN 0355-2063  
= Käsikirjoja  
ISBN 952-467-520-X  
Tuotenumero 8956  
CA