

O C E A N U S O C C E D E N T A L I S



I. d. Brava
I. d. Antonio
I. d. Nicolas
I. d. Lago
I. d. Mayo
I. d. Sal

I. d. Flores
Cuerpo
I. d. Pico
I. d. Pico
I. d. Pico
I. d. Pico
I. d. Pico
I. d. Pico

GROENLAND.
C. Harsval
C. Doford
C. Harsval
C. Doford
C. Harsval
C. Doford

Genehoe.

MAROCCO

HISPA

VRANRYCK.

Engeland.

Schotland.

DVYTSCH
LANDI.

SWEDEN

Noorwegen

I. d. Island

Nova Zemla





Pascaarte
van de
NOORTZEE
Vertonende van Calix
tot Dronten, als oock
tuschen Doeveren en
Aulande.

| | | | |
|--------------------------------------|----|----|----|
| Duytche mylen 12 voor een graat | 20 | 30 | 40 |
| Spaensche mylen 10 voor een graat | 20 | 30 | 40 |
| Eng. en Fra. 20 mylen voor een graat | 20 | 30 | 40 |



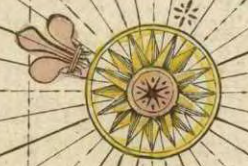
Sommige namen in die
met letters aengeecken
a de Letting
b Voor de sloot
c t Robbegat
d Noord de Letting
e Koos hoeck
f Dominicus of
Mansers plaet

1 2 3 4 5
 Duytsche mylen 15 in een graat
 1 2 3 4 5 6
 Spaensche mylen 17 1/2 in een graat
 1 2 3 4 5 6
 Eng. en Fra. mylen 20 in een graat

V R I E S L A N D T.

Pascaarte vande
ZUYDER-ZEE.
 Texel, ende Vlie-stroom als
 mede t Amelander
 gat.

L A N D T.





Namen van sommige plaetfen in het Vlie met letters aangevise
 a 't Robbe gat d Voorde Sloot
 b Speckhoeck e de Luning
 c Noord Leuning

Pascaarte
vande
E E M S E N,
Als de oude ofte wester Eems
en de ooster Eems.

Sommige namen op de Eems met letters aengetekent.

| | | | |
|---|---------------------------|---|-------------------------|
| A | de wolden | y | t Schilt |
| B | De nieuwe Caep op Borckom | w | de Ining |
| C | Baecke op de hooge hoern | x | Norder watt |
| D | de wester Eems | y | Borckumer riff |
| E | t Vooren diep | z | Luster riff |
| F | de Butiers balge | a | ton voor de Bandt balge |
| G | Memer balge | b | Reyder sant |
| H | de wester balge | c | de Paep |
| I | de Bandt balge | d | de Hont |
| K | de Leyr | e | Pilsumer watt |
| L | de Bremer balge | f | de Swyne ruyt |
| M | t Ganen | g | de Coninx plaet |
| N | Daetke gat | h | Coopers sant |
| O | t Watt | i | Memer sant |
| P | Wuybers balge | j | Rysummer Naek |
| Q | de Specks | k | Brouwers plaet |
| R | Legers gat | l | Wuybers plaet |
| S | Stact voor Lagers gat | m | de Mieuwen sturt |
| T | de Bree balge | | |

Pascaarte
van t
V L I E,
Als mede een gedeelt van t
Amelandt gat.

Duytsche mylen 15 in een graet
 Spaensche mylen 17 1/2 in een graet
 Eng. en Fra. mylen 20 in een graet

Namen sonnigher
plaetfen op de Iaa
an Wefer met let
ters aengteekent

a De Stenbalgh
b Bakens van e Wadt
c Ton aen't Rode fant
d Ton aen't Rode fant
e Molen ton
f Ton op't Coos
g Mollem toune
h Ton op Bollenfyl
i Bakens op Bollenfyl
k Eerste ton op't Vlack
l Het Vlack
m Ton in't Vlack

Op de Elve
a De Schorton
b Coolton
c Witte ton op de nieu
we gronden
d Noorton
e Ros ton
f Witte ton op de Steert
van Roomaer der
plaat

g h i De tonnen op
Pelygrims fandt
Op de Eyder
k De uyerste Eyder ton
l Ton op de Kont
m Bakens op de Kont
n Yfren Hendrick
o Bakens op den
Yfren Hendrick
p De pye nade Elve
q Hoedemer fant
r Eylandtke Bulhoofde
s Bakens op de Hulek

Pascaerte
vande
E E M S, E L V E,
Wefer, Eyder, en de Hever: als mede
hoe die felwighe gaten van Heylighe
landt gelegen syn.

Namen sonnigher plaetfen op beyde de
Eemfen met leuers aengteekent

a Gelesacks plaet
b de Nieuwen steert
c de Wolden
d de Nieuwe caep op
Borckom
e Borckumer ruff
f Auybers plaet
g Brouwers plaet
h bagcke op de hoge
hoern

i Coper fant
k Coninx plaet
l Piffumer wat
m Yfster ruff
n de Kont
o de Paay
p Nefter lant
q Reyder fant

Namen sonnigher plaetfen op de
Schol balch, Lauwers, ende Schille

a 't Hoge fant
b de Peordenmarkt
c de Knoekbalgh
d Symons fant

e Balch fant
f 't Schilte
g Legeer van
h Steere van
legers gat



| | | | | | | |
|-------------------------------------|---|---|---|---|---|---|
| 1 | 2 | 3 | 4 | 5 | 6 | 7 |
| Duytsche mylen 15 in een graet | | | | | | |
| 1 | 2 | 3 | 4 | 5 | 6 | 7 |
| Spaensche mylen 17 1/2 in een graet | | | | | | |
| 1 | 2 | 3 | 4 | 5 | 6 | 7 |
| Eng en Fra. mylen 20 in een graet | | | | | | |



Pascaerte
 vande West en Oost-zyde van
IVTLANDT,
 Als mede
De Belt
 Mitsgaders
 De Zee-cust van Holster, Mekelenborg,
 en de Eylanden van Lalandt, Falster,
 ende Meun.

Duytsche mylen 15 in een graet
 Spaensche mylen 17½ in een graet
 Eng. en Fra. mylen 20 in een graet

Pascaarte
vant
SCHAGER-RACK
vande Pater-nosters aen Kol, als
mede de Sondt, oock hoe dese
landen van Schagen gelegen
zyn.

Duytse mylen 15 in een graet
Spaensche mylen 17 1/2 in een graet
Engelen Fra. mylen 20 in een graet



De
SONDT,
met alle zyn ge-
legenthyt int
groot.

S C H A G E R R A C K

Landt van waersbergen
Noordposten
Valkenborgh
Engelholm
Landskroon
Landshroon
Lefou
Ween
Copenhaven
I V T L A N D T

2 Duytse mylen

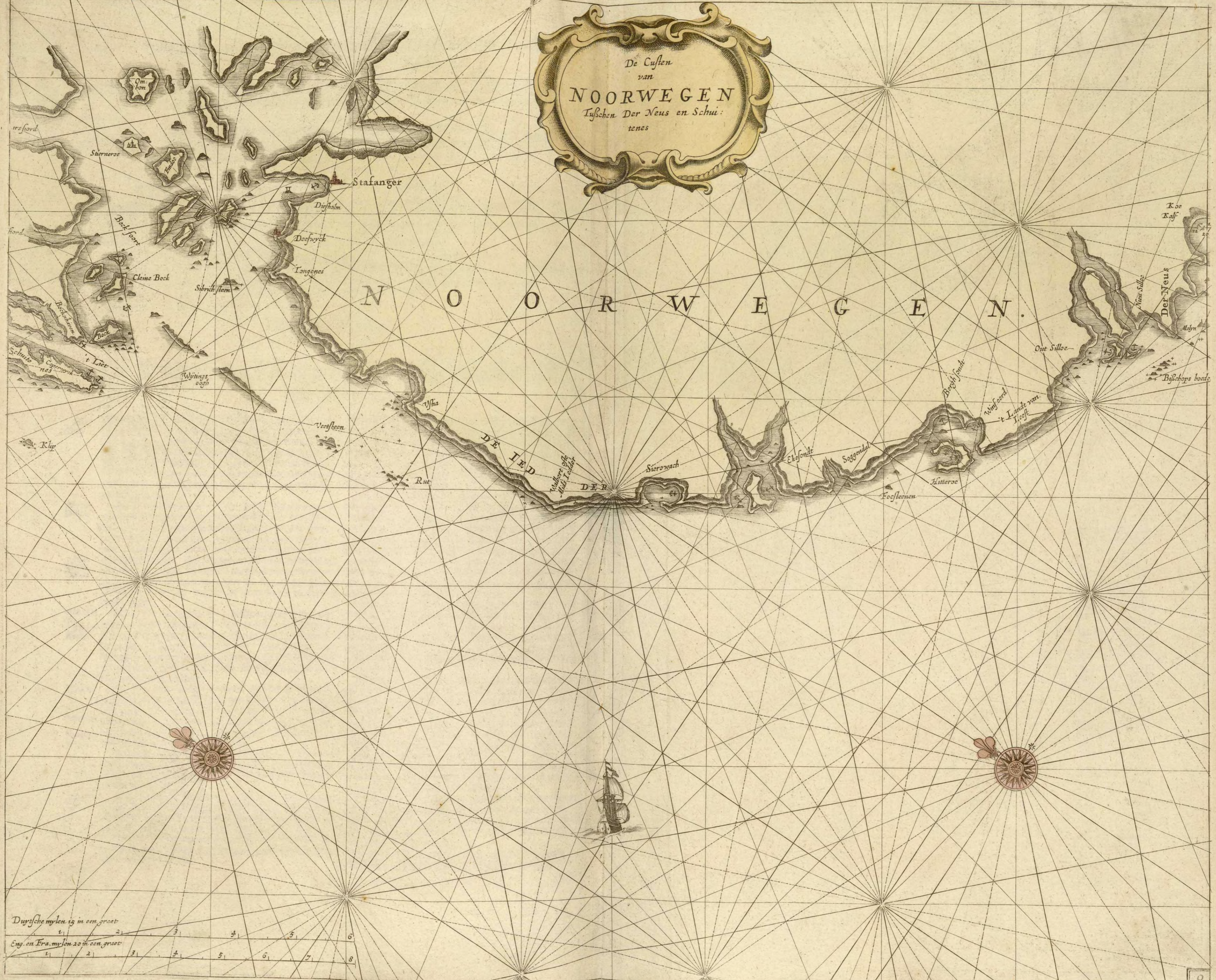
Custen van NOORWEGEN.

van Der Neus tot aen de Pater noster
soock hoe de seluge Landen van Luitant
gelegen zyn.

| | | | | | | | | | | | |
|-------------------------------------|---|---|---|---|---|---|---|---|----|----|----|
| 1 | 2 | 3 | 4 | 5 | 6 | 7 | 8 | 9 | | | |
| Duyfche mylen 15 in een graet | | | | | | | | | | | |
| 1 | 2 | 3 | 4 | 5 | 6 | 7 | 8 | 9 | 10 | | |
| Spaensche mylen 17½ in een graet | | | | | | | | | | | |
| 1 | 2 | 3 | 4 | 5 | 6 | 7 | 8 | 9 | 10 | 11 | 12 |
| Eng. en Fran. mylen 20 in een graet | | | | | | | | | | | |



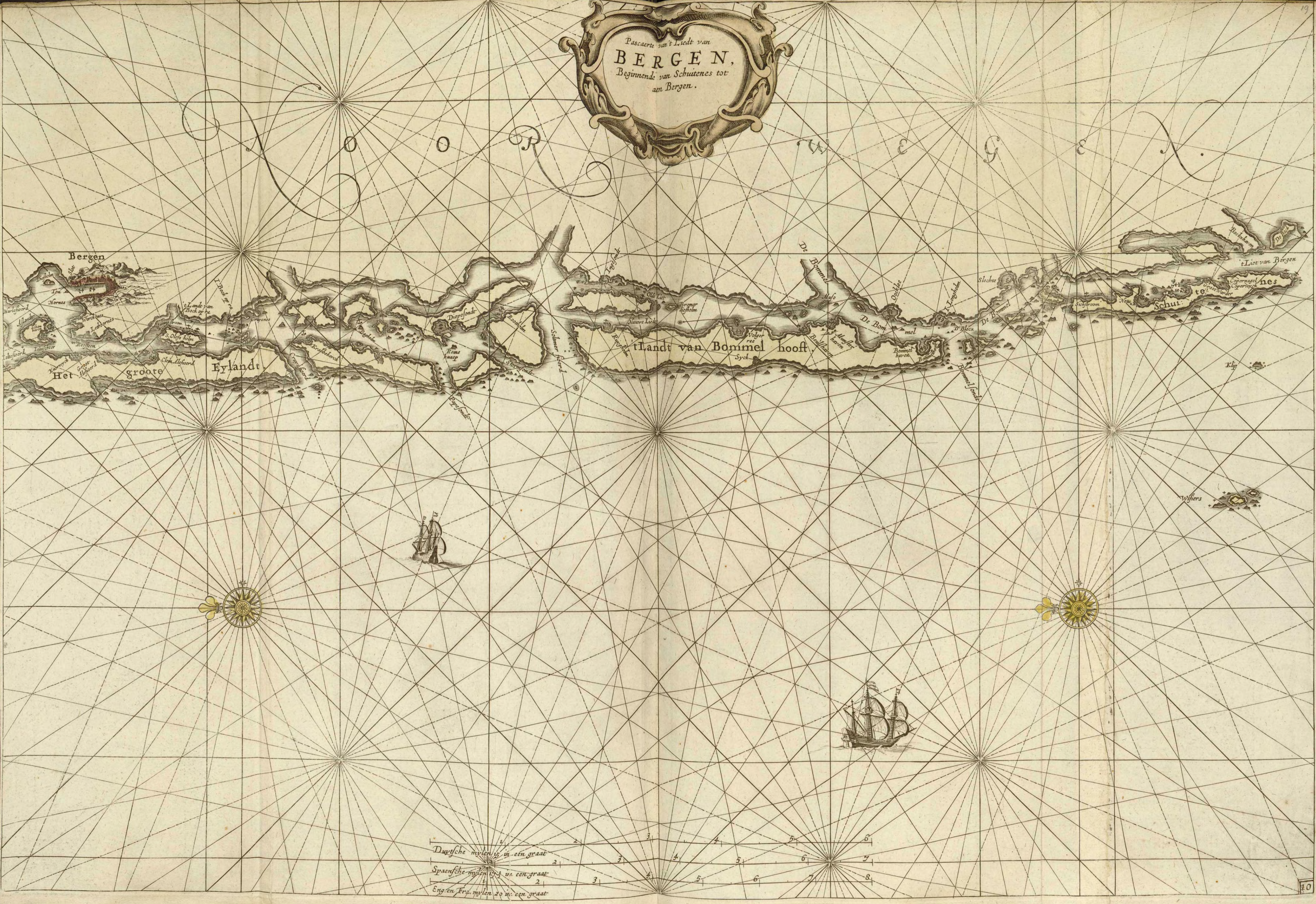
De Cuffen
van
NOORWEGEN
Tuffchen Der Neus en Schui-
tenes



Duyfche mylen 15 in een graet
 Eng. en Ira. mylen 20 in een graet

| | | | | | | | |
|---|---|---|---|---|---|---|---|
| 1 | 2 | 3 | 4 | 5 | 6 | | |
| 1 | 2 | 3 | 4 | 5 | 6 | 7 | 8 |

Pascaerte van 't Lielt van
BERGEN,
 Begimende van Schuines tot
 aan Bergen.



Duyfche mylen 10 in een graat
 Spaanfche mylen 12 in een graat
 Eng en Fra. mylen 20 in een graat

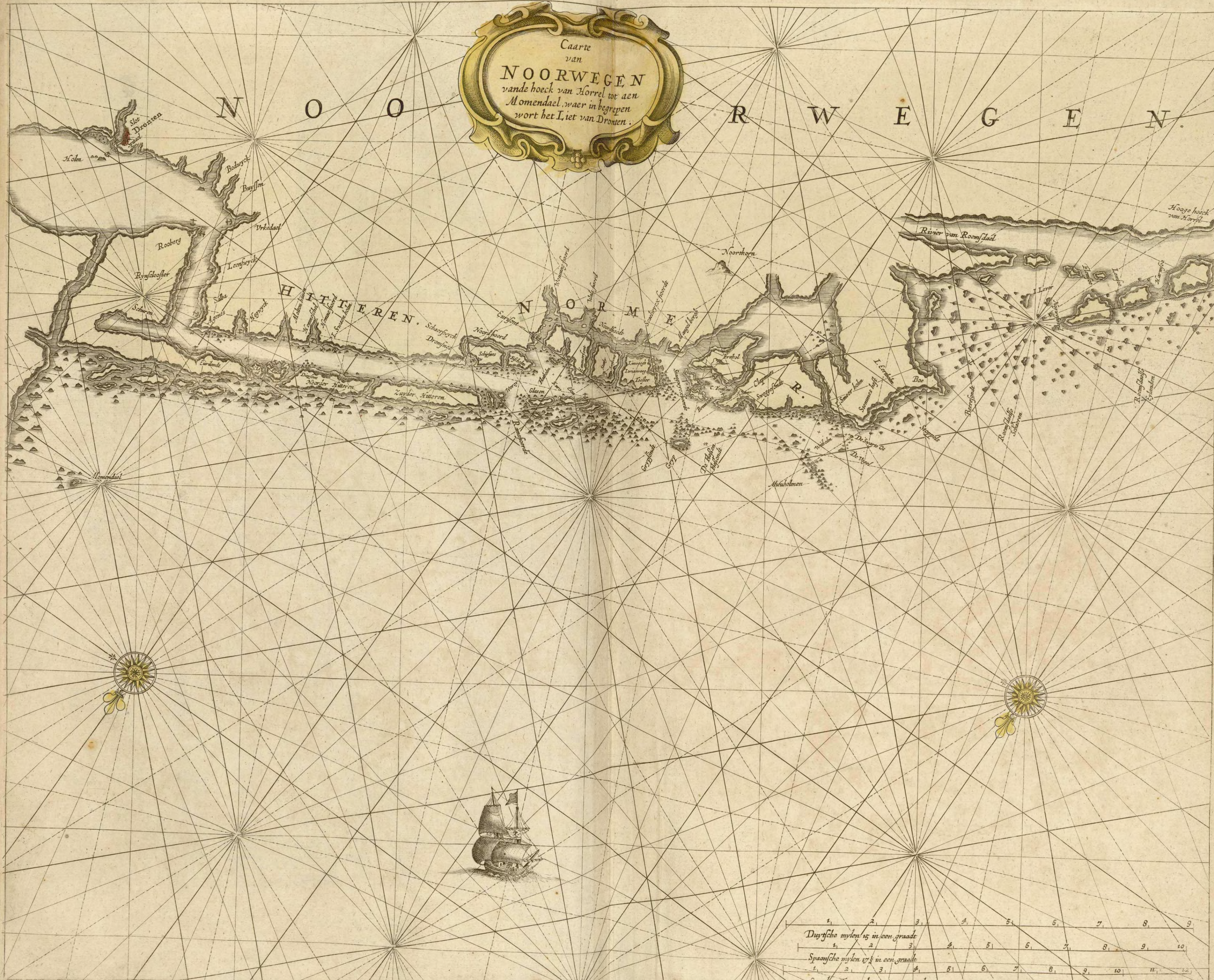
De Cust
van
NOORWEGEN
Vertoonde van Bergen tot aen de
hoek van Horrel.

N O O R W E G E N .

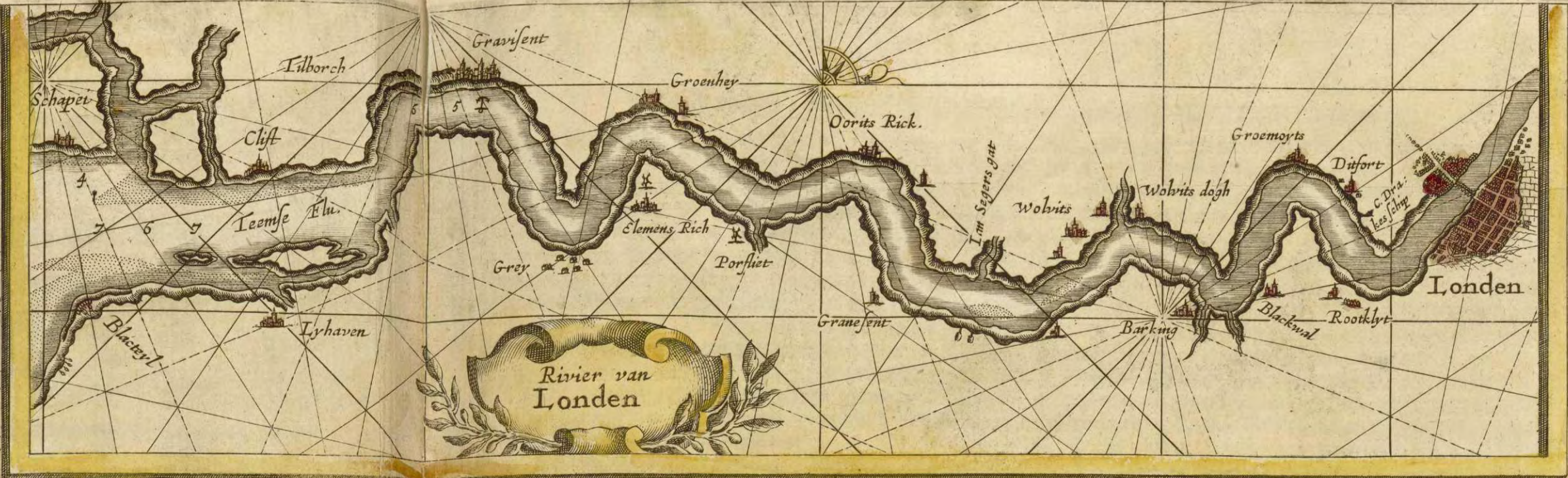
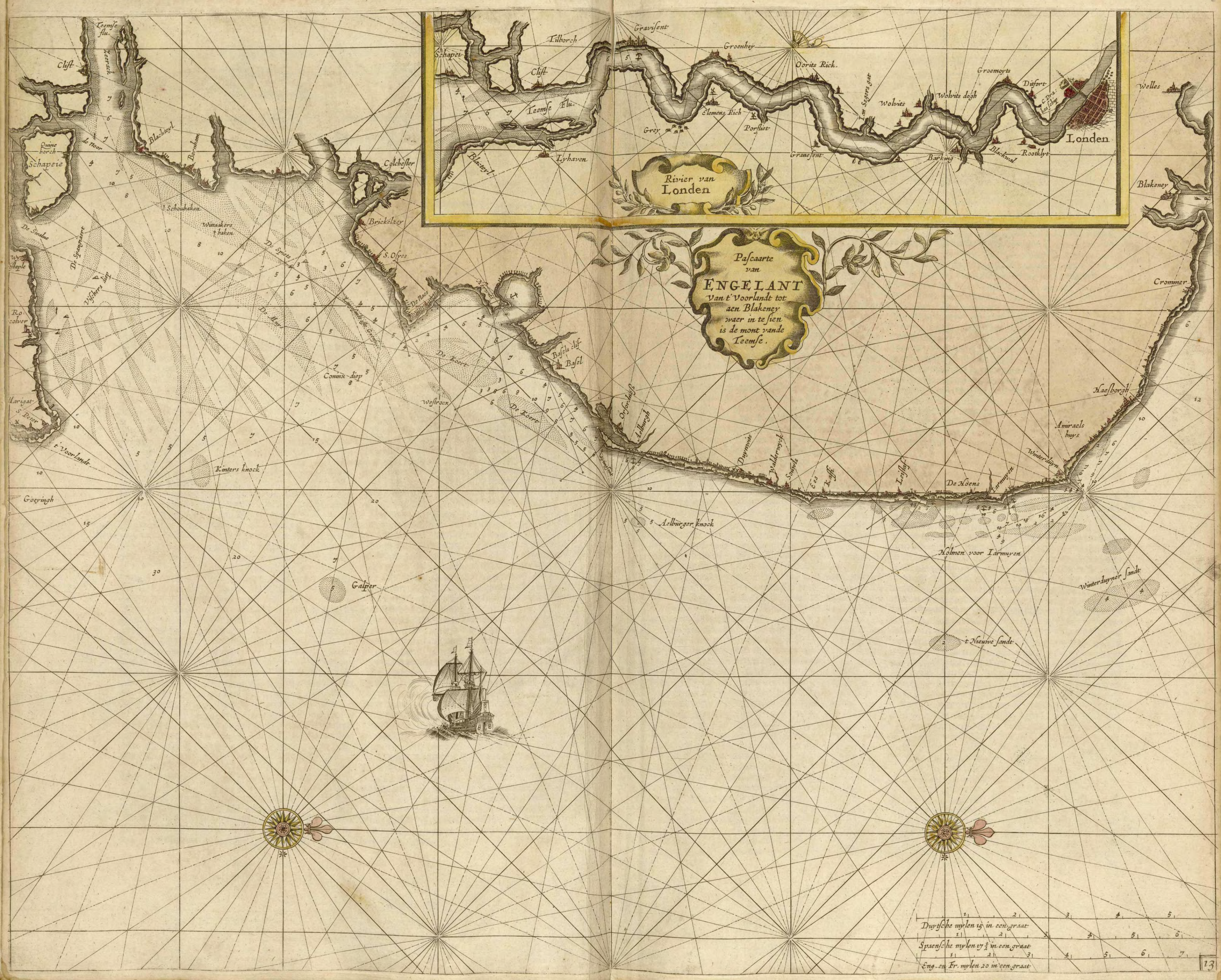


| | | | | | | | | | | | |
|---------------------------------------|---|---|---|---|---|---|---|---|---|----|----|
| Duytche mylen 15 in een graad | 1 | 2 | 3 | 4 | 5 | 6 | 7 | 8 | | | |
| Spaanische mylen 17 1/2 in een graad | 1 | 2 | 3 | 4 | 5 | 6 | 7 | 8 | 9 | 10 | |
| Engel. en Fran. mylen 20 in een graad | 1 | 2 | 3 | 4 | 5 | 6 | 7 | 8 | 9 | 10 | 11 |

Caarte
van
NOORWEGEN
vande hoek van Horrel tot aen
Momendael, waer in begrepen
wort het Liet van Dronen.



| | | | | | | | | | | | |
|--------------------------------------|---|---|---|---|---|---|---|---|----|----|----|
| 1 | 2 | 3 | 4 | 5 | 6 | 7 | 8 | 9 | | | |
| Duytsche mylen 15 in een graade | | | | | | | | | | | |
| 1 | 2 | 3 | 4 | 5 | 6 | 7 | 8 | 9 | 10 | | |
| Spaanfche mylen 17 1/2 in een graade | | | | | | | | | | | |
| 1 | 2 | 3 | 4 | 5 | 6 | 7 | 8 | 9 | 10 | 11 | 12 |
| Engel en Fra. mylen 20 in een graade | | | | | | | | | | | |



Pascaarte
van
ENGELANT
Van t'Voorlandt tot
aen Blakeney
waer in te sien
is de mont vande
Leemse.

| | | | | |
|-------------------------------------|----|----|----|----|
| 21 | 21 | 31 | 4 | 51 |
| Duytsche mylen 15 in een graat | | | | |
| 21 | 21 | 31 | 41 | 51 |
| Spaensche mylen 17 1/2 in een graat | | | | |
| 21 | 21 | 31 | 41 | 51 |
| Eng. en Fr. mylen 20 in een graat | | | | |

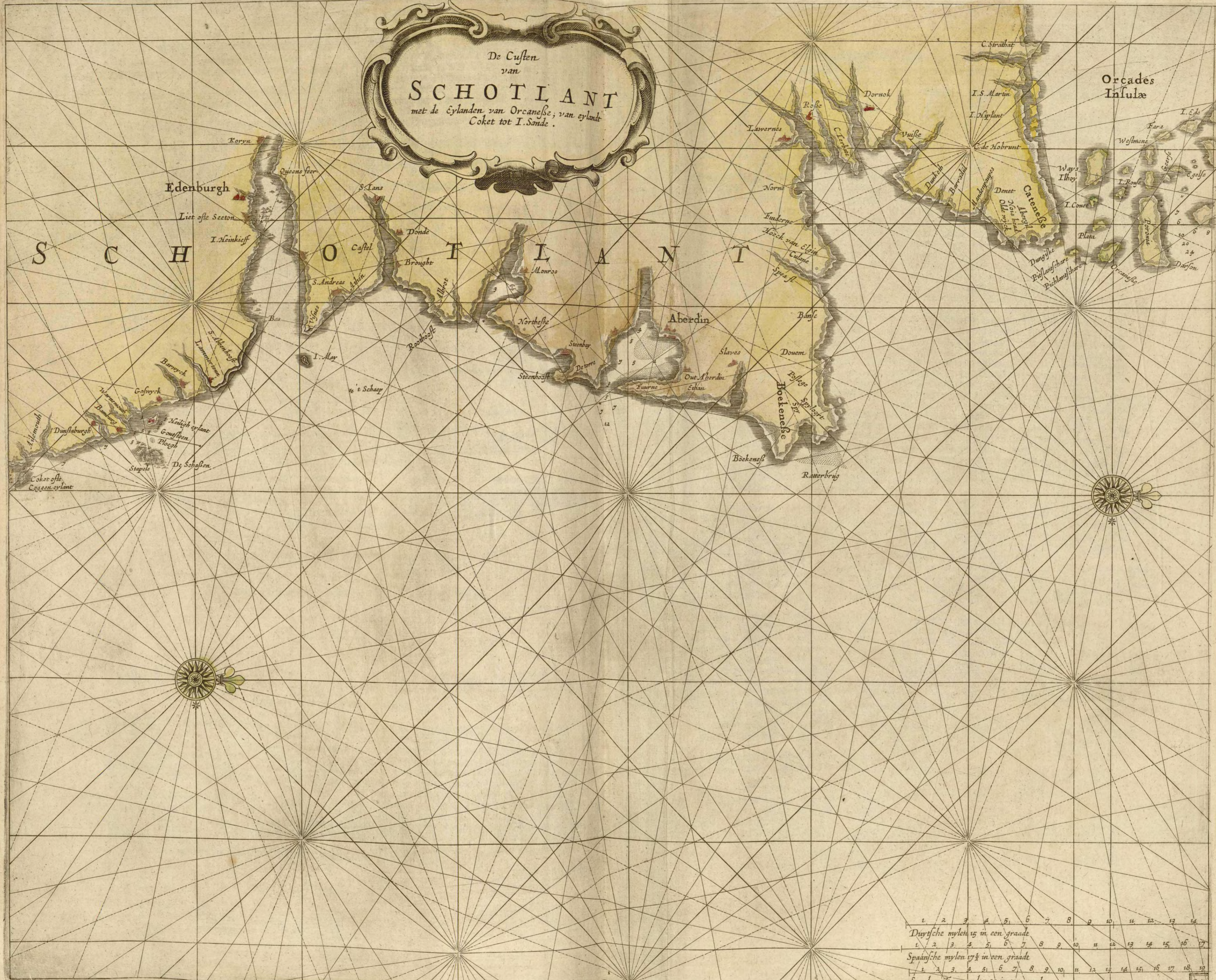
De Cust
van
ENGELANDT
tuschen Welles en 't Eylandt
Coket



| | | | | | | | | | |
|-----------------------------------|---|---|---|---|---|---|---|---|----|
| 1 | 2 | 3 | 4 | 5 | 6 | 7 | 8 | 9 | 10 |
| Duyt. mylen 15 in een graadt | | | | | | | | | |
| 1 | 2 | 3 | 4 | 5 | 6 | 7 | 8 | 9 | 10 |
| Spaen. mylen 17 1/2 in een graadt | | | | | | | | | |
| 1 | 2 | 3 | 4 | 5 | 6 | 7 | 8 | 9 | 10 |
| Fra. mylen 20 in een graadt | | | | | | | | | |



De Cuffen
van
SCHOTLAND
met de Eylanden van Orcanefe; van eylandt
Coket tot I. Sande.

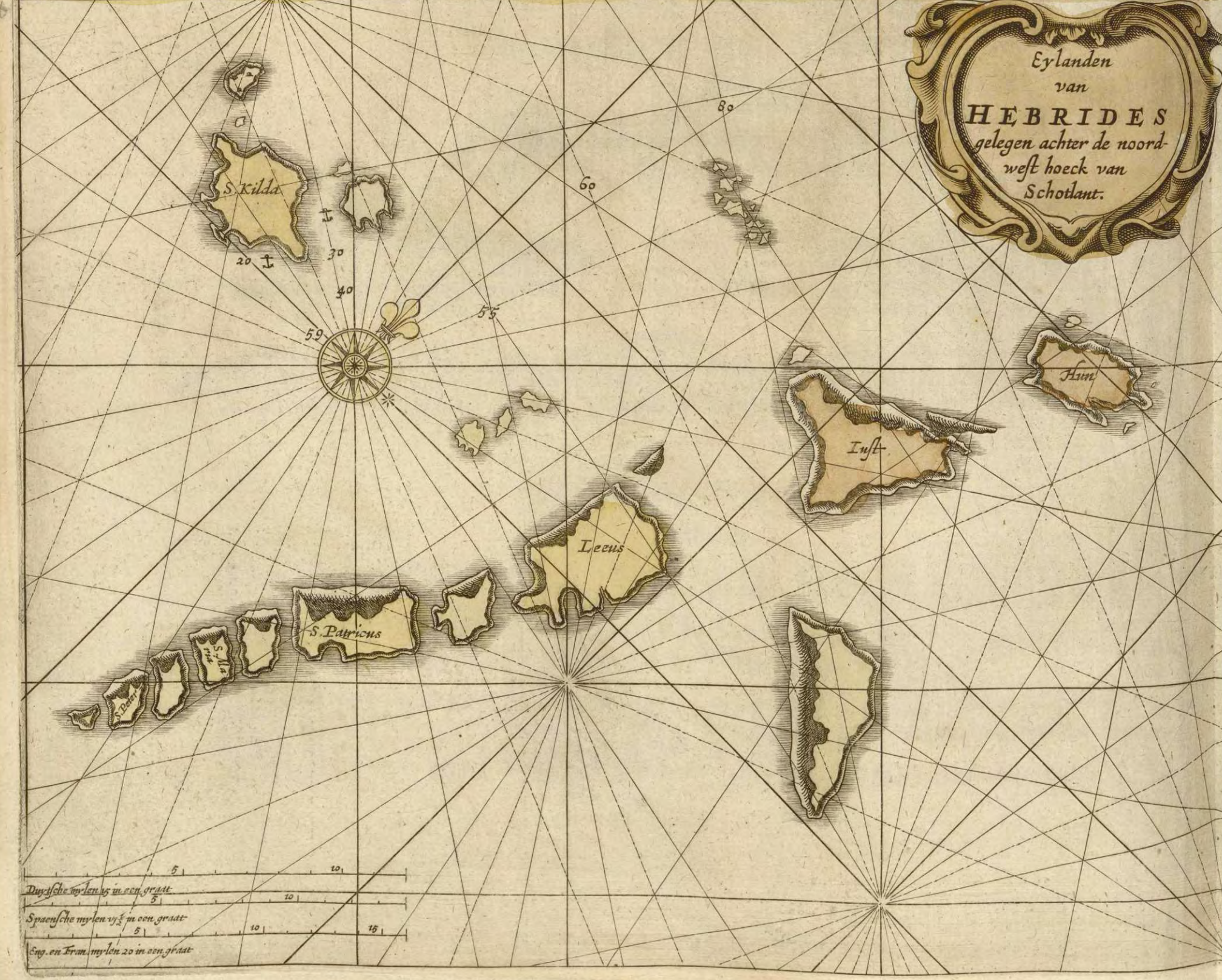


| | | | | | | | | | | | | | | | | | | |
|--|---|---|---|---|---|---|---|---|----|----|----|----|----|----|----|----|----|----|
| 1 | 2 | 3 | 4 | 5 | 6 | 7 | 8 | 9 | 10 | 11 | 12 | 13 | 14 | | | | | |
| Duytſche mylen 15 in een graade | | | | | | | | | | | | | | | | | | |
| 1 | 2 | 3 | 4 | 5 | 6 | 7 | 8 | 9 | 10 | 11 | 12 | 13 | 14 | 15 | 16 | 17 | | |
| Spaanſche mylen 17½ in een graade | | | | | | | | | | | | | | | | | | |
| 1 | 2 | 3 | 4 | 5 | 6 | 7 | 8 | 9 | 10 | 11 | 12 | 13 | 14 | 15 | 16 | 17 | 18 | 19 |
| Engel. en Fran. mylen 20 in een graade | | | | | | | | | | | | | | | | | | |

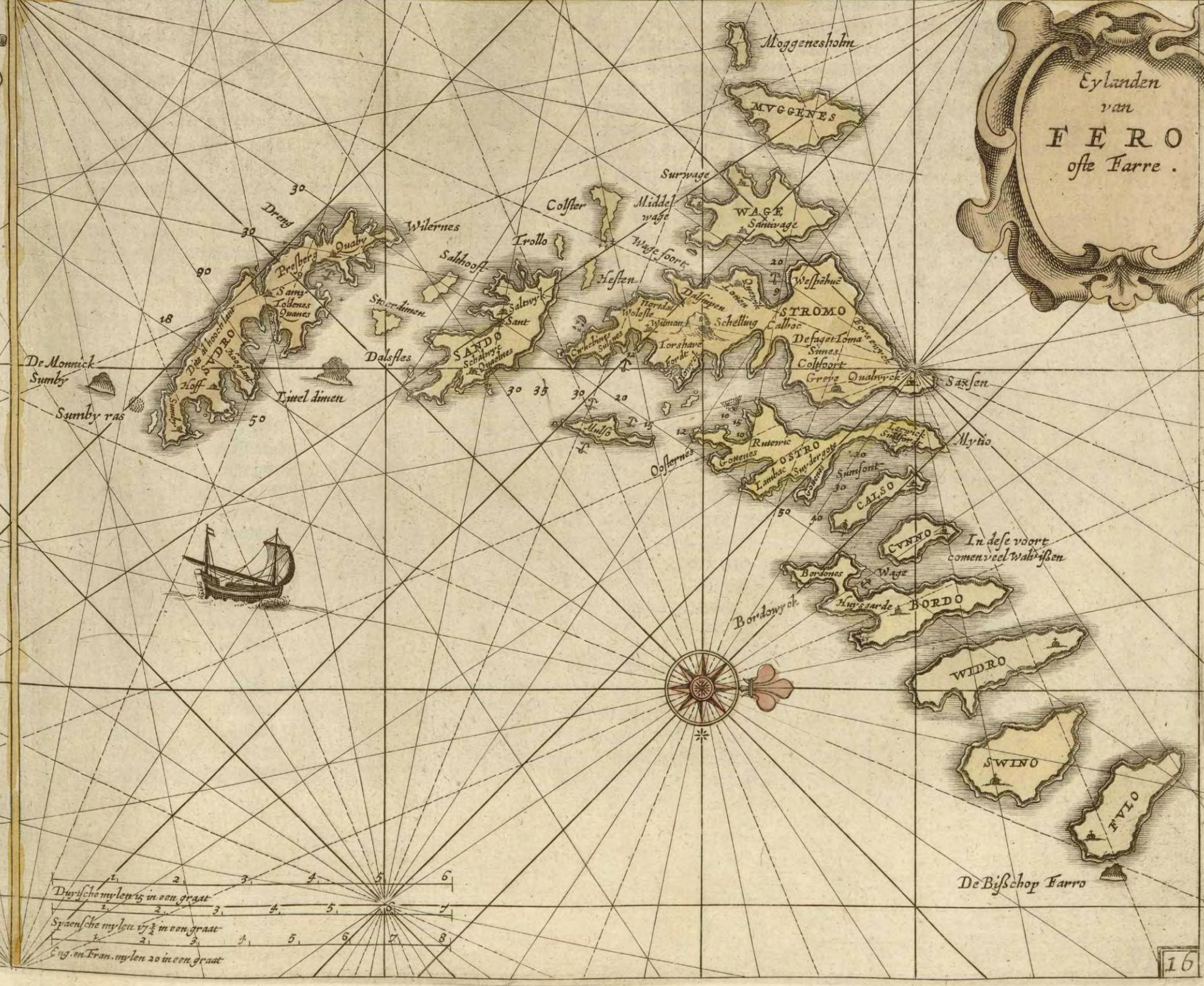
Eylanden van
HITLANDT
 ofte Scheilant. Fayer hill, en
 Fulo.



Eylanden van
HEBRIDES
 gelegen achter de noord-
 west hoek van
 Schotland.

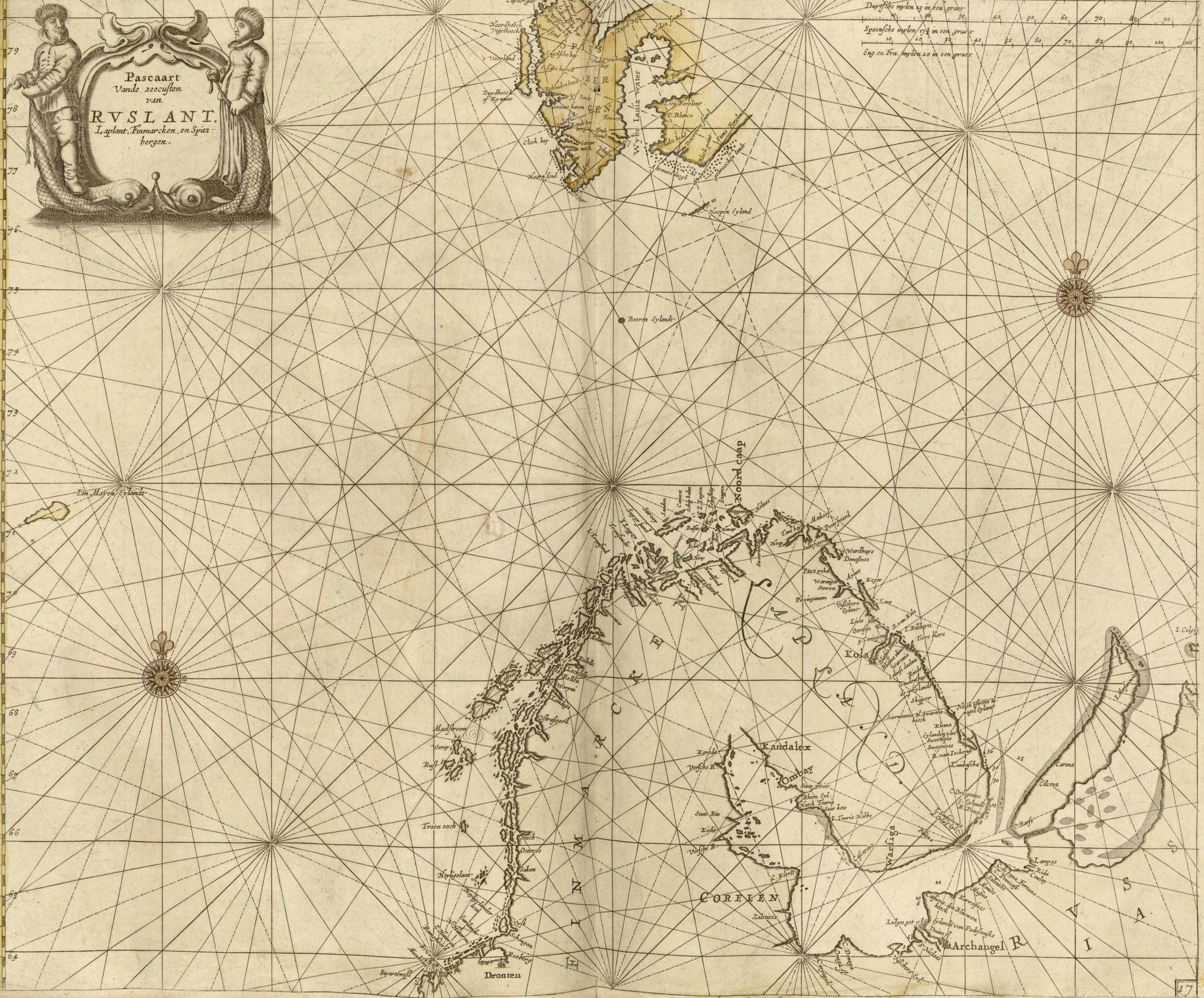


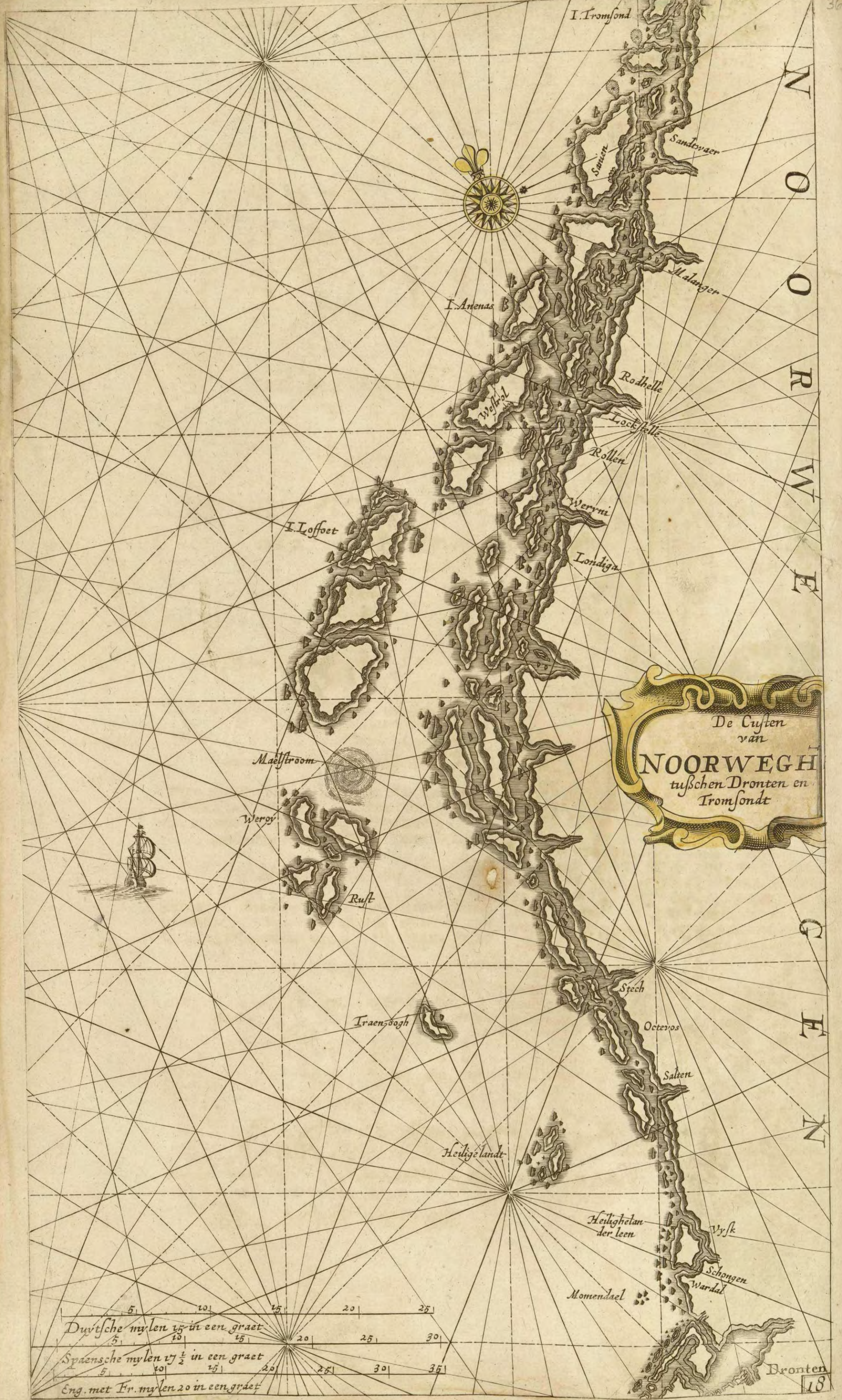
Eylanden van
FERO
 ofte Farre.





Duyfche mylen 15 in een graet
Spaenſche mylen 17 1/2 in een graet
Eng. en Fra. mylen 20 in een graet





De Cuyten
van
NOORWEGH
tusschen Dronten en
Tromsondt

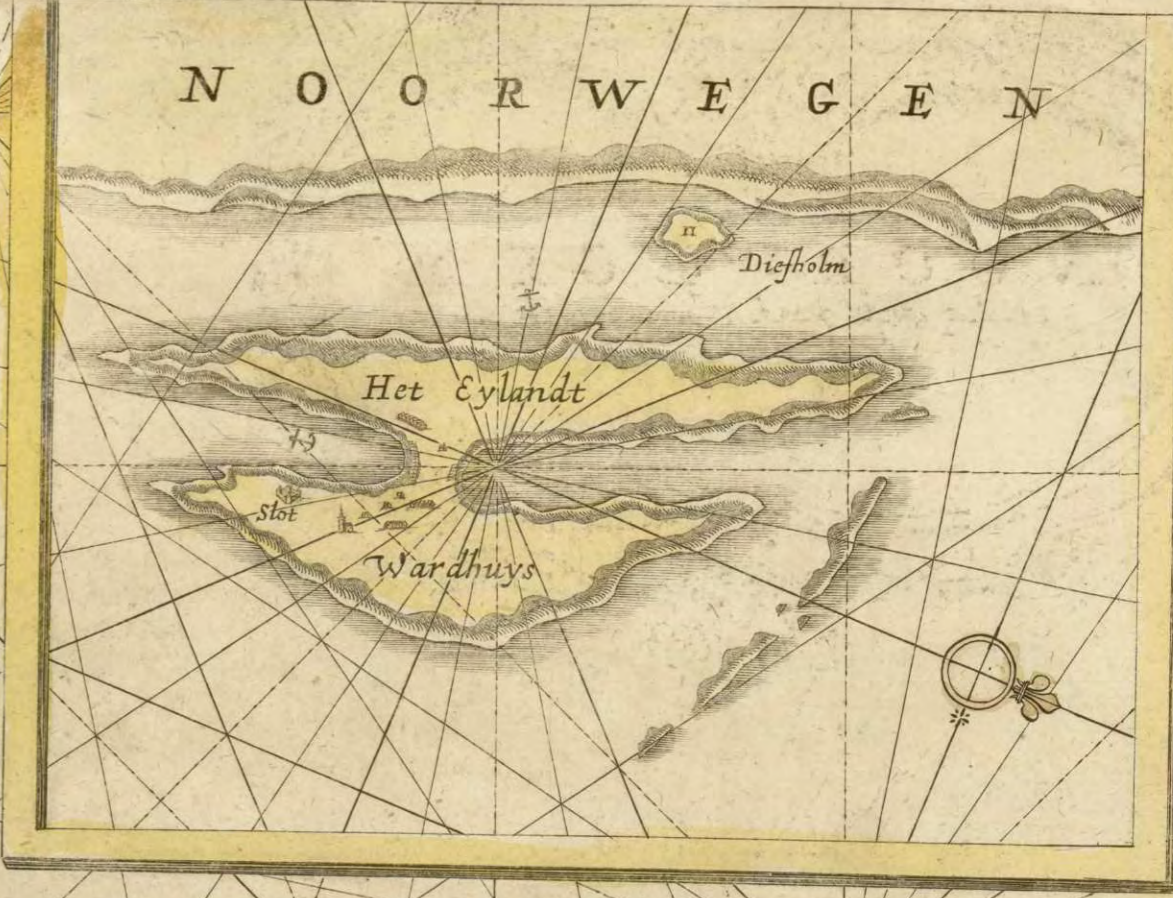
5 | 10 | 15 | 20 | 25 |
 Duytsche mylen 15 in een graet
 5 | 10 | 15 | 20 | 25 | 30 |
 Spaensche mylen 17 1/2 in een graet
 5 | 10 | 15 | 20 | 25 | 30 | 35 |
 Eng. met Fr. mylen 20 in een graet

Caarte
van
FINMARCKEN
van t' Eylandt Sanien tot Noordkyn



Duytsche mylen 15 in een graet
 Spaensche mylen 17½ in een graet
 Fra. en Eng. mylen 20 in een graet

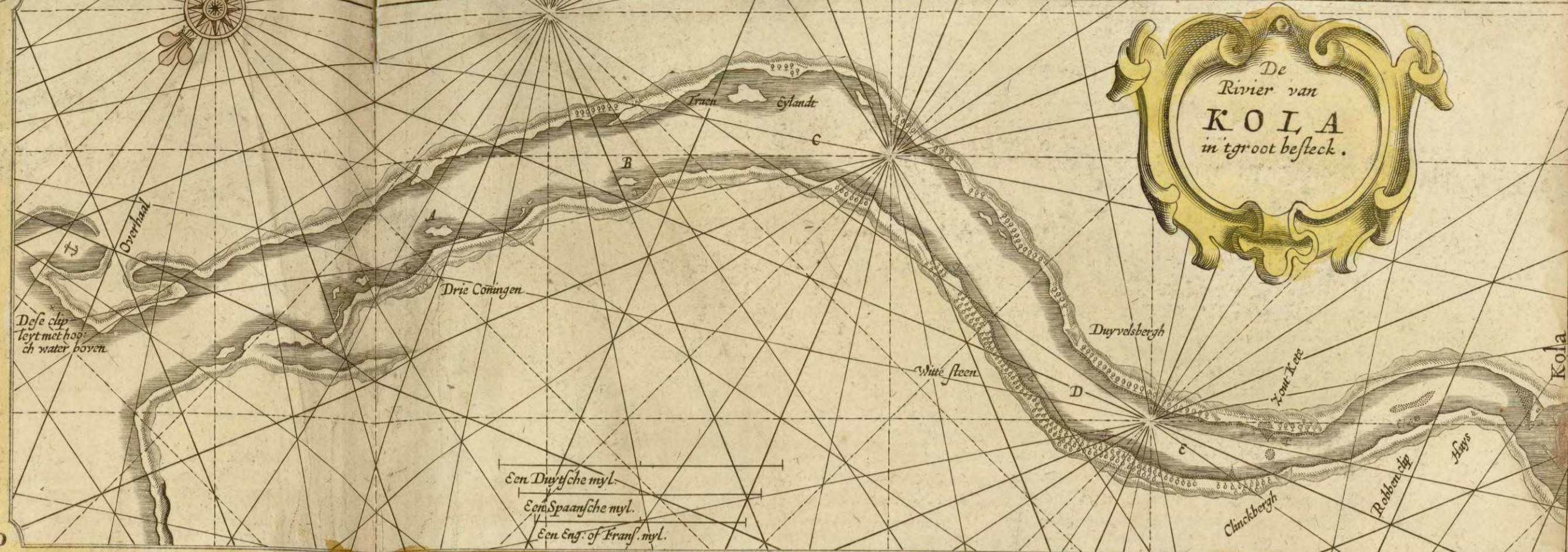
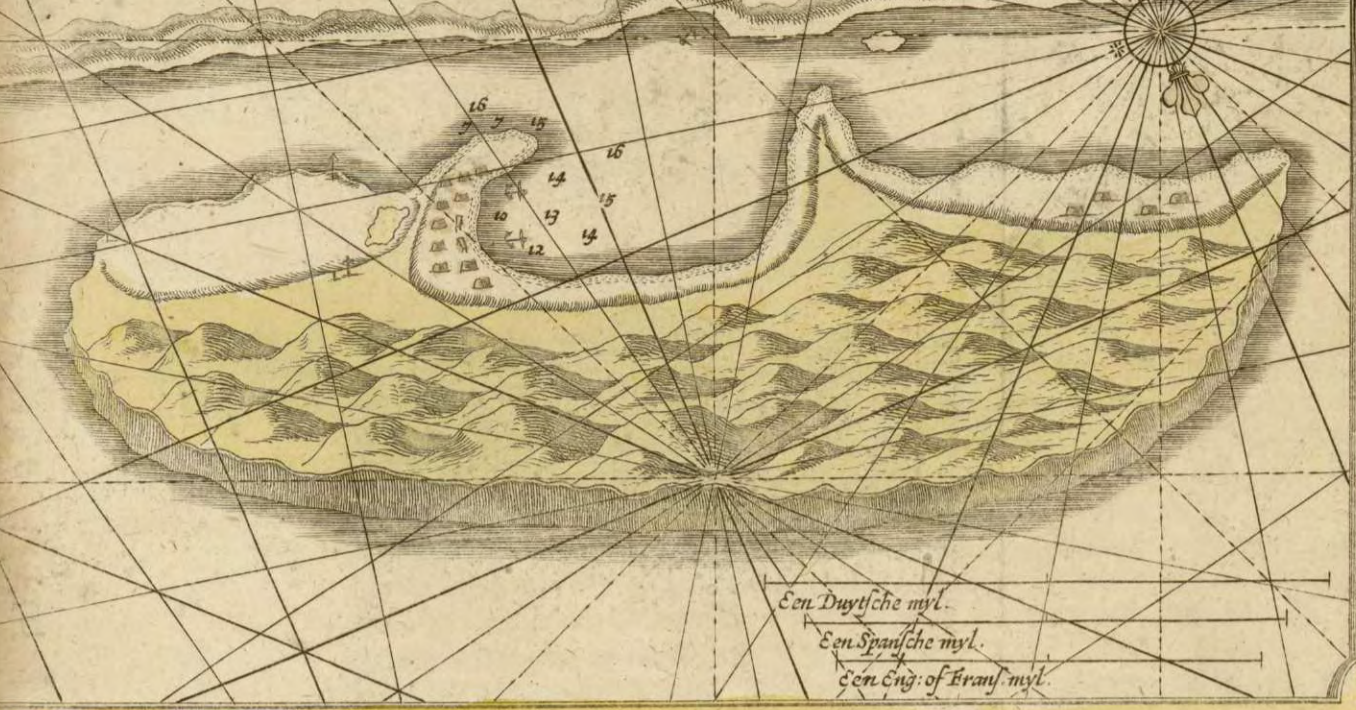
De Custen
van
NOORWEGEN
en Laplandt . vande Noord-kyn tot aen:
de Rivier van Kola .



| | | | | | | | | | | | | |
|---------------------------------------|---|---|---|---|---|---|---|---|----|----|----|----|
| 1 | 2 | 3 | 4 | 5 | 6 | 7 | 8 | 9 | 10 | | | |
| Duytsche mylen 15 in een graat | | | | | | | | | | | | |
| 1 | 2 | 3 | 4 | 5 | 6 | 7 | 8 | 9 | 10 | 11 | 12 | |
| Spaensche mylen 17 1/2 in een graat | | | | | | | | | | | | |
| 1 | 2 | 3 | 4 | 5 | 6 | 7 | 8 | 9 | 10 | 11 | 12 | 13 |
| Engel. en Fran. mylen 20 in een graat | | | | | | | | | | | | |


Het eylande Kilduyn met de Reede naer't
 leyen ontworpen leggende op de hooche
 van 69 graden 40 minuten.

T VASTE LANDT VAN LAPLANDT.



De Cuſte
 van
LAPLANDT
 tuſſchen de Rivier van
 Kola en de eylande
 van Swetenoos

L A P L A N D T.



Duytſche mylen 15 in een graadt
 Spaanſche mylen 17 1/2 in een graadt
 Eng. en Franſ. mylen 20 in een graadt



SWETENOËS. met de Eylandkens daer ontrent gelegen naet leven ontworpen

Vindende van P. de Witt

R V S S E N




De Eylanden van LOM- BASCHO naet leven ontworpen



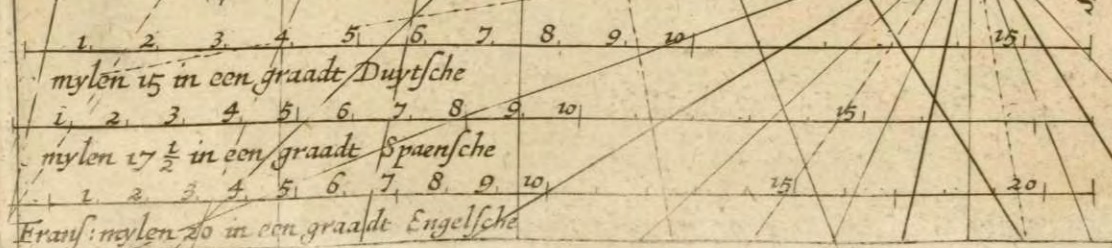
Pascaarte
van de Mont van de
WITTE ZEE,
tot aende Riuier Dwina al Archan-
gel toe.

Duytsche mylen 1 1/2 in een Graat
Spaensche mylen 1 1/2 in een Graat
Eng. Frz. mylen 20 in een Graat





Pas caarte
 van
WITTE ZEE
 begrypende de cuyſten van Laplandt, van
 Warfiga tot aen Kandalox en de
 cuyſt van Corelia tot aen de
 Riviere Dwina



Caerte
van
ARCHANGEL
ofte de Rivier de Duina, soo wel
van't Nieuwe als t Oude diep.

Duytsche mylen 15 in een graet
Spaensche mylen 17½ in een graet
Eng. en Fra. mylen 20 in een graet



W. Blaeuw del. J. Blaeuw fecit.

Pascaerte van
GROEN-LANDT.

Vlandt, Straet Davids en Lan Mayen ey-
landt, hoemen de schryve van Aitlandt en de
Noorteyfen van Schotlandt en Vrlant-
beseylen mach.

GROENLANDT

YSLANDT

ENGLANDT

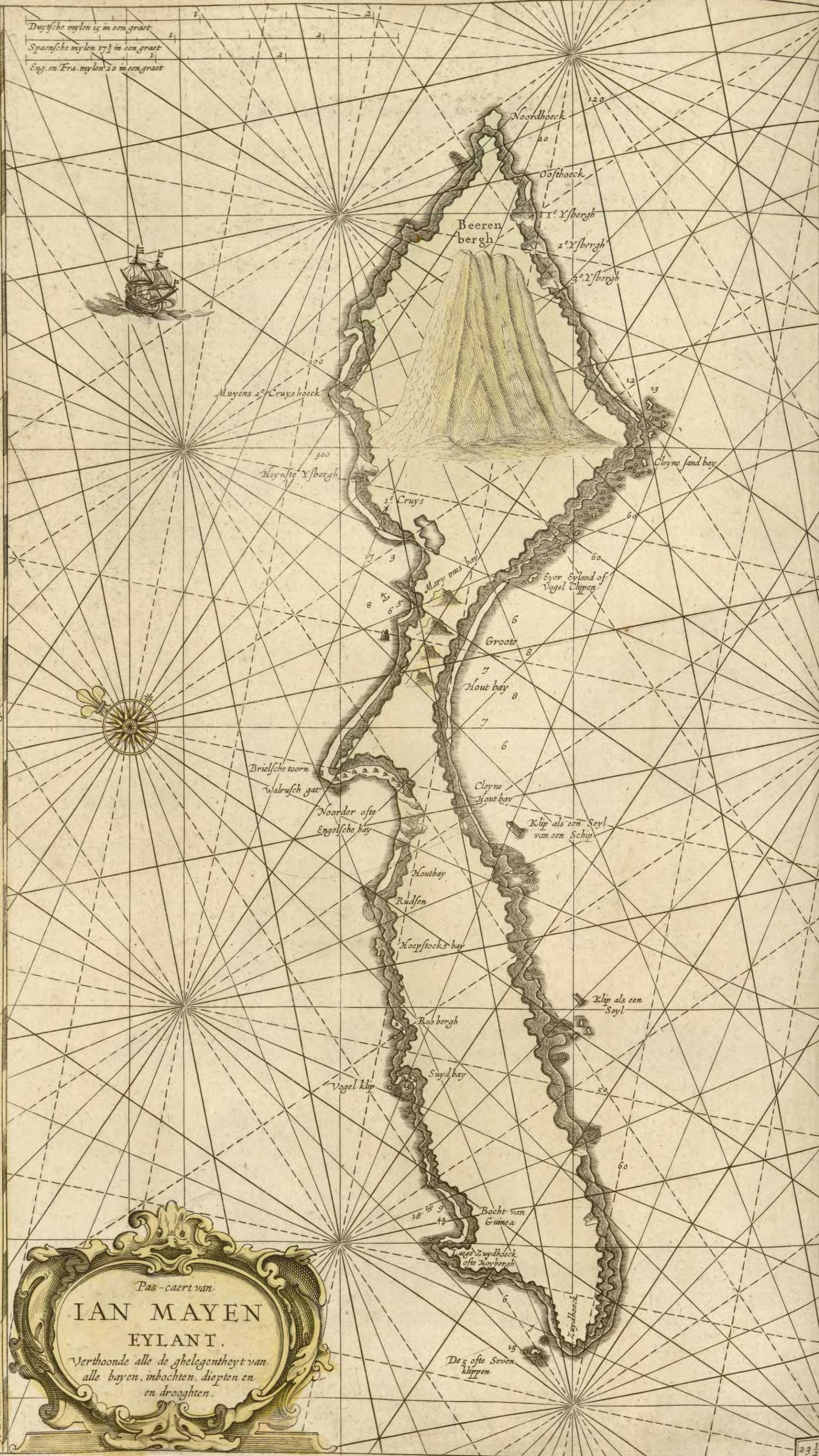
Hier is varfche visch doode
Wahvisch, witte Vossen, en
varfche Salmo.

Lounges Forland ofte
Trinitie Eylant, nu
Lan Mayen Eylant.

Duytsche mylen 15 in een graet
Spaensche mylen 17 1/2 in een graet
Eng. en Fra. mylen 20 in een graet

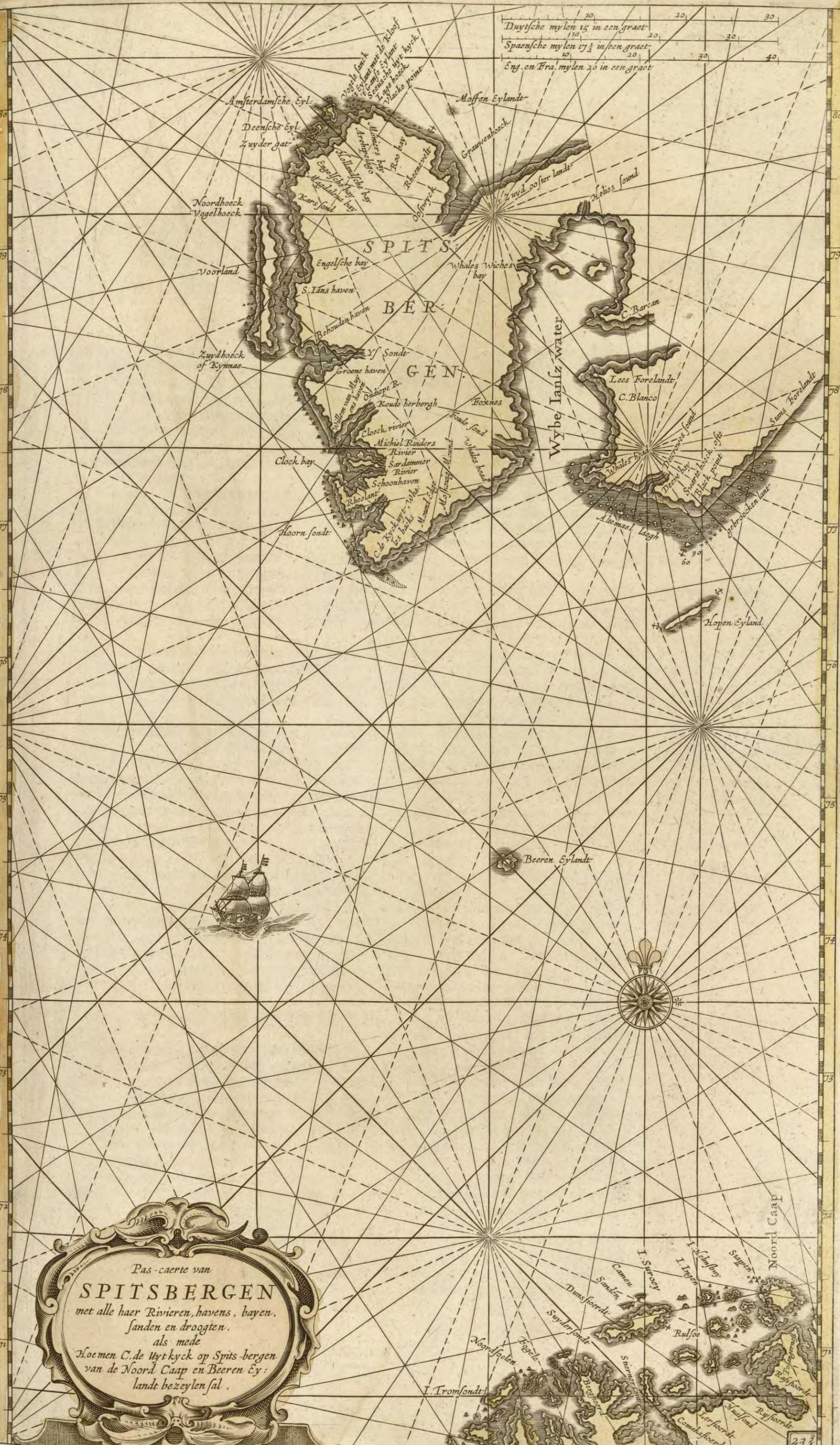


Duyfche mylen 15 in een graet
 Spaensche mylen 17 1/2 in een graet
 Eng. en Fra. mylen 20 in een graet



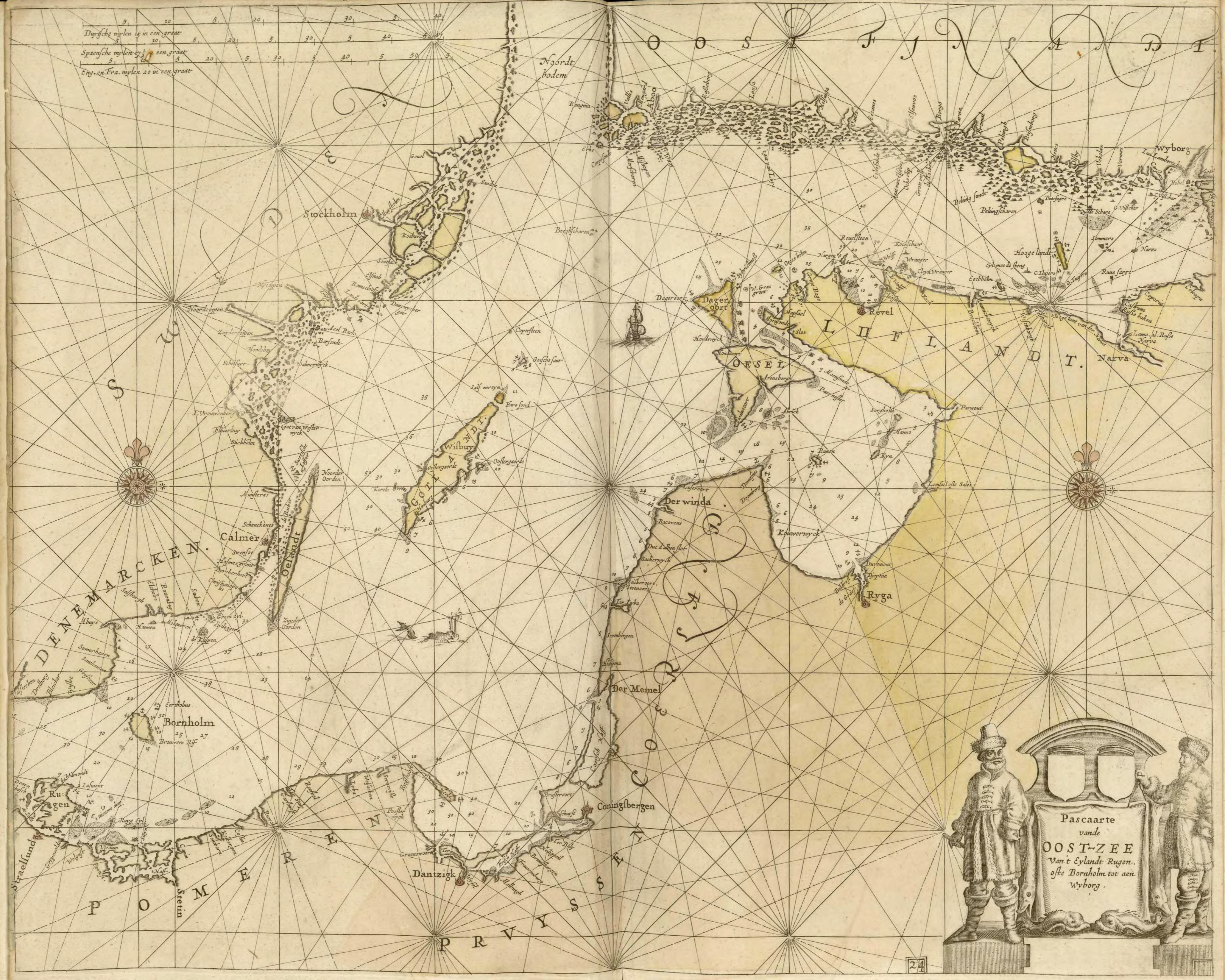
Pas-caert van
IAN MAYEN
 EYLAND.
 Verthoonde alle de ghelegentheyten van
 alle bayen, inbochten, diepten en
 en drooghten.

Duyfche mylen 15 in een graet
 Spaensche mylen 17 1/2 in een graet
 Eng. en Fra. mylen 20 in een graet



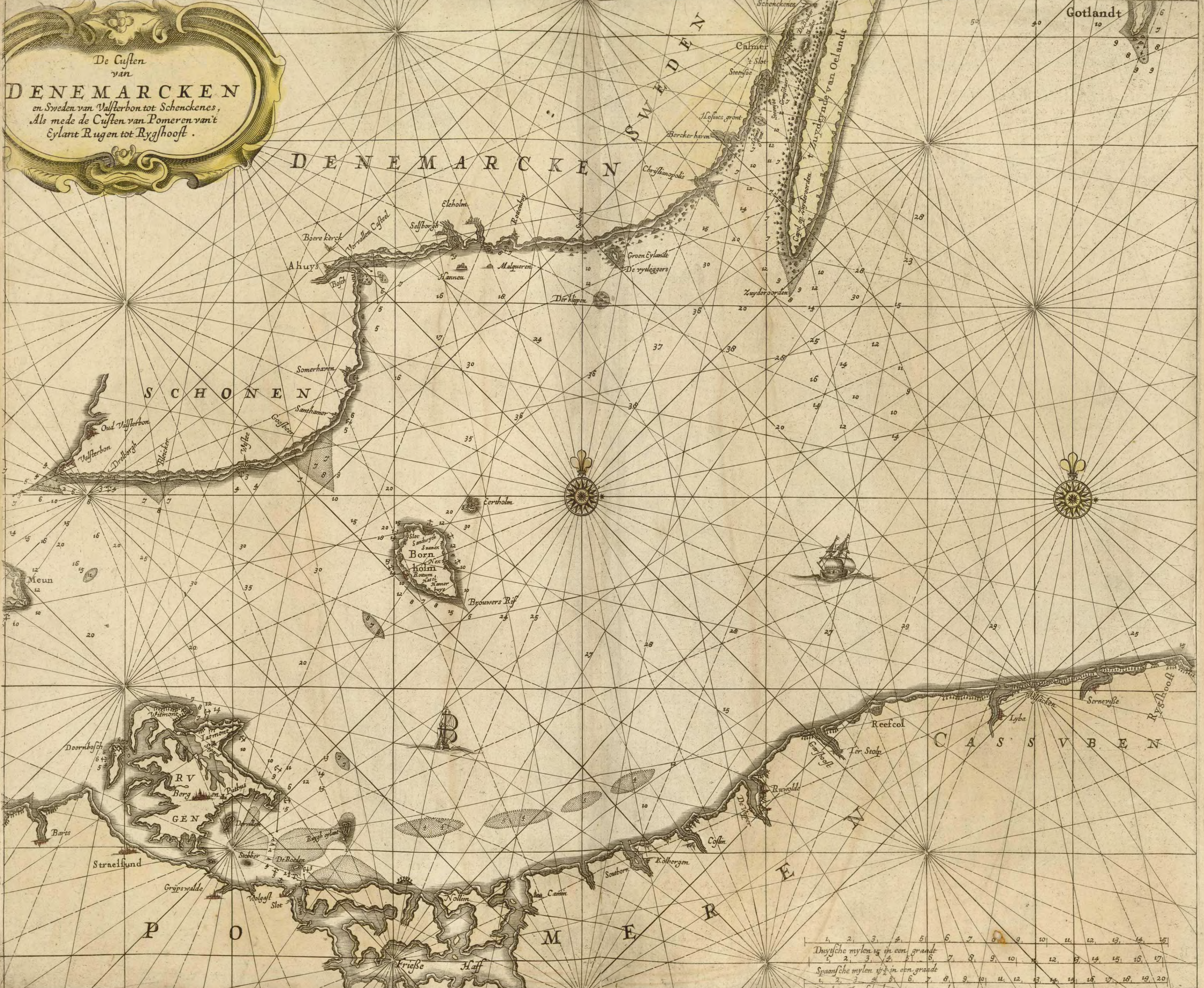
Pas-caerte van
SPITSBERGEN
 met alle haer Rivieren, havens, bayen,
 sanden en drooghten,
 als mede
 Hoemen C. de Wyt kyck op Spitsbergen
 van de Noord Caap en Beeren Ey-
 landt bezeylen sal.

Duyfche mylen 15 in een graat
 Spaanfche mylen 12 1/2 in een graat
 Eng- en Fra. mylen 20 in een graat

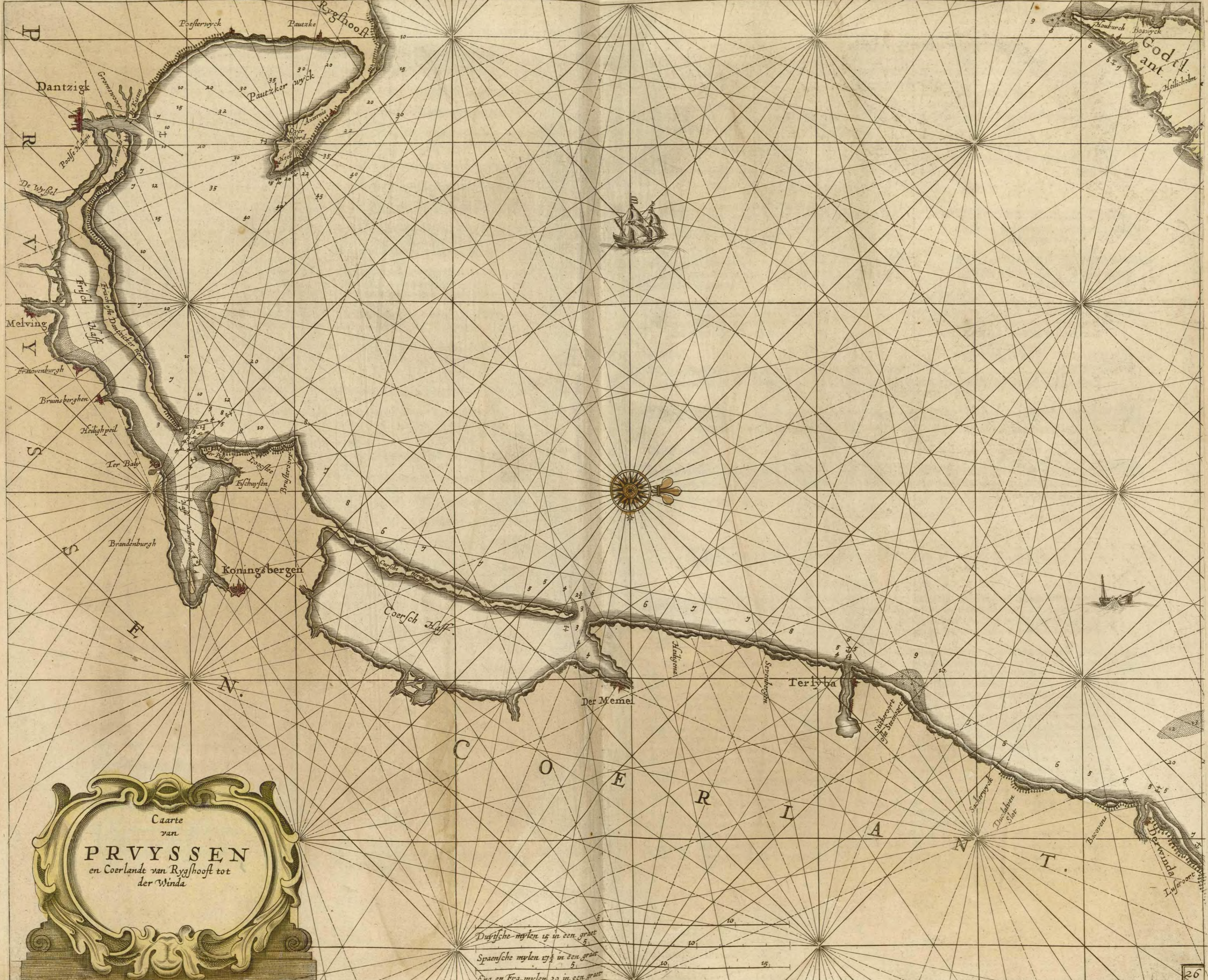


Pascaarte
 vande
OOST-ZEE
 Van't Eylandt Rugen.
 ofte Bornholm tot aen
 Wyborg.

De Cuyten
van
DENEMARCKEN
en Sweden van Vasterbon tot Schenckenes,
Als mede de Cuyten van Pomeran van't
Eyland Rugen tot Ryghshoof.



4 2 3 4 5 6 7 8 9 10 11 12 13 14 15
 Duytche mylen is in een graadt
 Spaansche mylen $\frac{1}{2}$ in een graadt
 Engels- en Frans mylen 20 in een graadt



Caarte
van
PRVYSSSEN
en Coerlande van Ryghshooff tot
der Winda

Duytſche mylen 15 in een graet
Spaenſche mylen 17½ in een graet
Eng. en Fra. mylen 20 in een graet

Noordt bodem

Borghscharen

Pascaarte
van
LIEFLANDT
ende Oost-Finlande, van der winda
tot aende hoeck van Alandt ende
voort tot Revel.



Duytsche mylen 15 in een graat
Spaensche mylen 17½ in een graat
Eng. en Fra. mylen 20 in een graat

FINLANDT

LIEFLANDT


O E S E L E

Revel

Aboo

Dager-oort

Der Wind



I. emsacl ofte Sales

Parnour

Ryga

LANDT

Ekefondt

Revelsteen

S. Brigitta Clooster

Wolfs oort

Nargen

Surp

Grote Roge

Cleane Roge

Stor van Moen

Maesland

Pater nofter

Moersondt

Arensborgh

Abberburgh

Wick

Reck

W. grafgront

O. grafgront

W. grafgront

O. grafgront

W. grafgront

O. grafgront

W. grafgront

O. grafgront

W. grafgront

O. grafgront

W. grafgront

O. grafgront

W. grafgront

O. grafgront

W. grafgront

O. grafgront

W. grafgront

O. grafgront

W. grafgront

O. grafgront

W. grafgront

O. grafgront

W. grafgront

O. grafgront

W. grafgront

O. grafgront

W. grafgront



O O S T F I N L A N D T.

L I E F L A N D T.

R V S L A N T.

De Zeeuſten
van
LIEFLANDT,
ende Oost Finlant. van Wolfs-oort
tot aen Wyborgh.

mylen 15 in een graet Duytsche
mylen 12 1/2 in een graet Spaensche
mylen 20 in een graet Frans. en Eng.

Caarte
van
S W E D E N
Van Oelandt tot aen Stockholm.



Duytſche mylen 15 in een graadt
Spaanſche mylen 17½ in een graadt
Engel. en Franſ. mylen 20 in een graadt

