




Merkki/Bet.	Muutos/Ändring		Pvm./Dat.	Suunn./Plan	Tark./Gransk.	Koordinaattijärjestelmä GK-25 Kordinatsystem Korkeusjärjestelmä N2000 Höjdsystem	Valtatien 18 parantaminen Petäjäveden taajaman kohdalla Aluevarausuunnitelma
	Elinkeino-, liikenne- ja ympäristökeskus		Pvm./Dat.	MIKA KYRÖ	 AFRY	Tierekisteritunnus 18/44/0-18/44/3045	Pituusleikkaus J4
Pvm./Dat.	SOILI KATKO	Pvm./Dat.	6.10.2023	Pvm./Dat.	PETTERI HULKKO JANI RANTANEN	18/44/0-18/44/3045	Mittakaava/Skala 1:2000/1:200
6.10.2023		6.10.2023		6.10.2023			Piir.nro/Ritn.nr. T216-6