




Merkki/Bet.	Muutos/Ändring	Pvm./Dat.	Suunn./Plan	Tark./Gransk.	Koordinaattijärjestelmä GK-25 Kordinatsystem Korkeusjärjestelmä N2000 Höjdsystem	Valtatien 18 parantaminen Petäjäveden taajaman kohdalla Aluevaraussuunnitelma			
	Elinkeino-, liikenne- ja ympäristökeskus		Petäjäveden kunta	 AFRY					
Pvm./Dat.	SOILI KATKO	Pvm./Dat.	MIKA KYRÖ	Pvm./Dat.	PETTERI HULKKO	Tierekisteritunnus 18/44/0-18/44/3045	Pituusleikkaus J3	Mittakaava/Skala 1:2000/1:200	Piir.nro/Ritn.nr. T216-7
6.10.2023		6.10.2023		6.10.2023	JANI RANTANEN				