

**Merkinnät**

Toimenpiteet

Linjatoimenpiteet

- Puistokatu
- Uusi väylä
- Yksityistiejärjestelyt
- Valaistus
- Leveän keskimerkinnän jatko
- Parannettava tai uusi ohituskaista
- Kiireellisyyssasto 1

Pistemäiset toimenpiteet

- Uusi tai parannettava alikulku
- Uusi tai parannettava eritasoliittymä
- Parannettava levähdyspaikka
- Parannettava liittymä

Jalankulun ja pyöräilyn toimenpiteet

- Kiireellisyyssasto 1

Yksityistiejärjestelyt

- Katkaisu

Tausta-aineisto

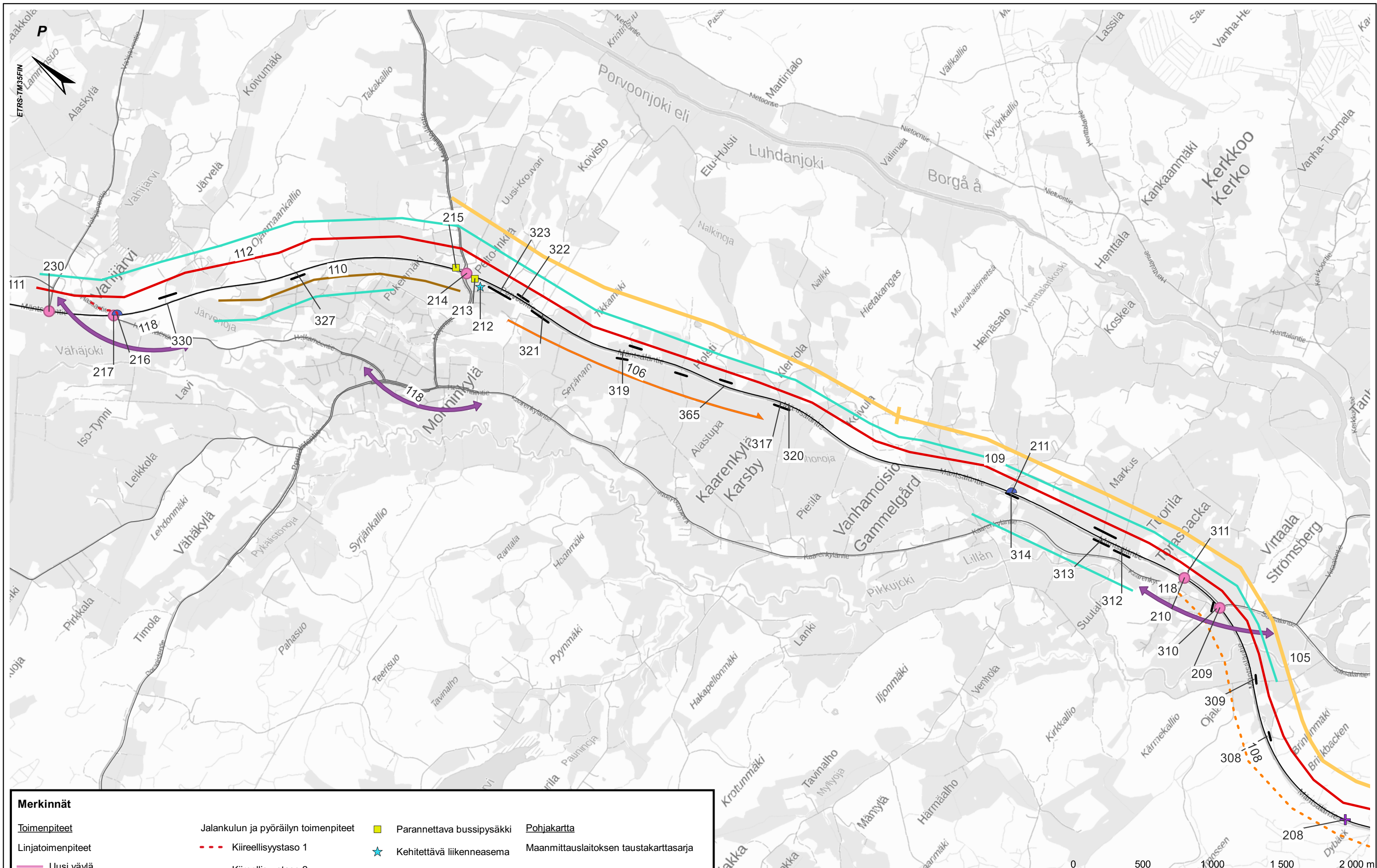
- Liikenneverkko
- Kantatie 55
- Pohjakartta
- Maanmittauslaitoksen taustakarttasarja

Alustava esitys yksityistiejärjestelystä, lopullinen toteutus määritetään jatkosuunnittelussa.

**Hankkeen nimi**  
 KT 55 kehittämisselvitys  
 Toimenpiteet Porvoo

SUUNN.	FIINKR	KORC.	-
TARK.	FIOOAL	SUHDE	1:25 000
PVM.	17.3.2023	KARTTA	1

**SWECO**



**Merkinnät**

Toimenpiteet

Linjatoimenpiteet

- Uusi väylä
- Yksityistiejärjestelyt
- Valaistus
- Meluntorjunta
- Leveään keskimerkinnän jatko
- Parannettava tai uusi ohituskaista

Jalankulun ja pyöräilyn toimenpiteet

- - - Kiireellisyytaso 1
- - - Kiireellisyytaso 2
- ↔ Viitoitus
- Pistemäiset toimenpiteet**
- Uusi tai parannettava alikulku
- + Parannettava levähdyspaikka
- Parannettava liittymä

Parannettava bussipysäkki

- ★ Kehitettävä liikenneasema
- ✗ Suljettava katu- tai tieliittymä

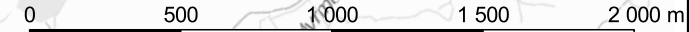
Yksityistiejärjestelyt

- Katkaisu
- Kantatie 55

Pohjakartta

- Maanmittauslaitoksen taustakarttasarja
- Alustava esitys yksityistiejärjestelyistä, lopullinen toteutus määritetään jatkosuunnittelussa.
- Tausta-aineisto
- Liikenneverkko

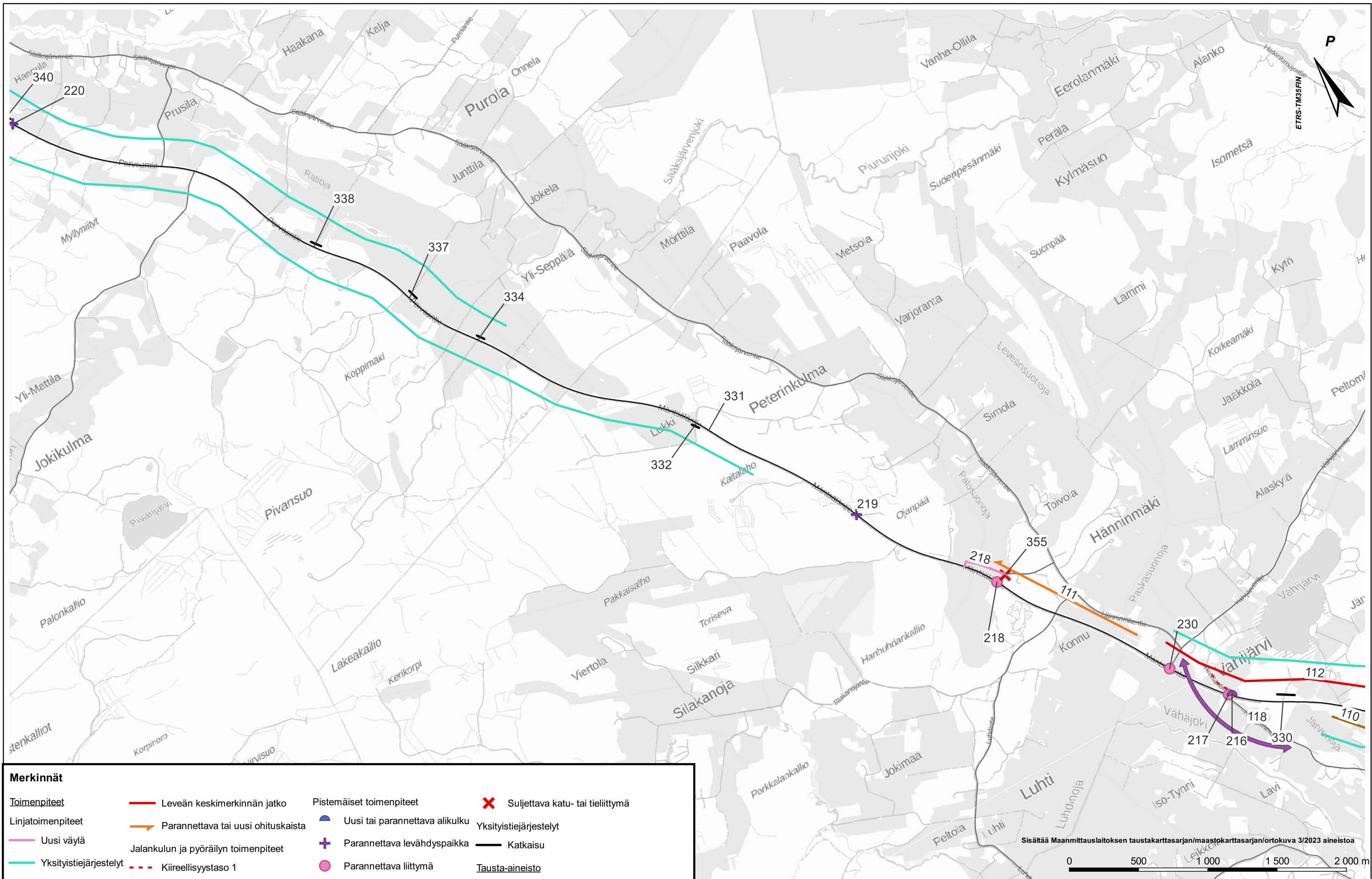
Sisältää Maanmittauslaitoksen taustakarttasarjan/maastokarttasarjan/ortokuva 3/2023 aineistoa



**Hankkeen nimi**  
Kt 55 kehittämisselvitys  
Toimenpiteet Monninkylä-Porvoo



SUUNN.	FIINKR	KORK.	-
TARK.	FIOOAL	SUHDE	1:25 000
PVM.	17.3.2023	KARTTA	2



**Merkinnät**

<b>Toimenpiteet</b>	Leveän keskimerkinnän jatko	<b>Pistemäiset toimenpiteet</b>	Suljettava katu- tai tieliittymä
<b>Linjatoimenpiteet</b>	Parannettava tai uusi ohituskaista	Uusi tai parannettava alikulku	Yksityistiejärjestelyt
Uusi väylä	Jalankulun ja pyöräilyn toimenpiteet	Parannettava levähdyspaikka	Katkaisu
Yksityistiejärjestelyt	Kiireellisyytaso 1	Parannettava liittymä	<b>Tausta-aineisto</b>
Valaistus	Viitoitus	Parannettava bussipysäkki	Liikenneverkko
Meluntorjunta		Kehitettävä liikenneasema	Kantatie 55
			<b>Pohjakartta</b>
			Maanmittauslaitoksen taustakarttasarja

Alustava esitys yksityistiejärjestelystä, lopullinen toteutus määritetään jatkosuunnittelussa.

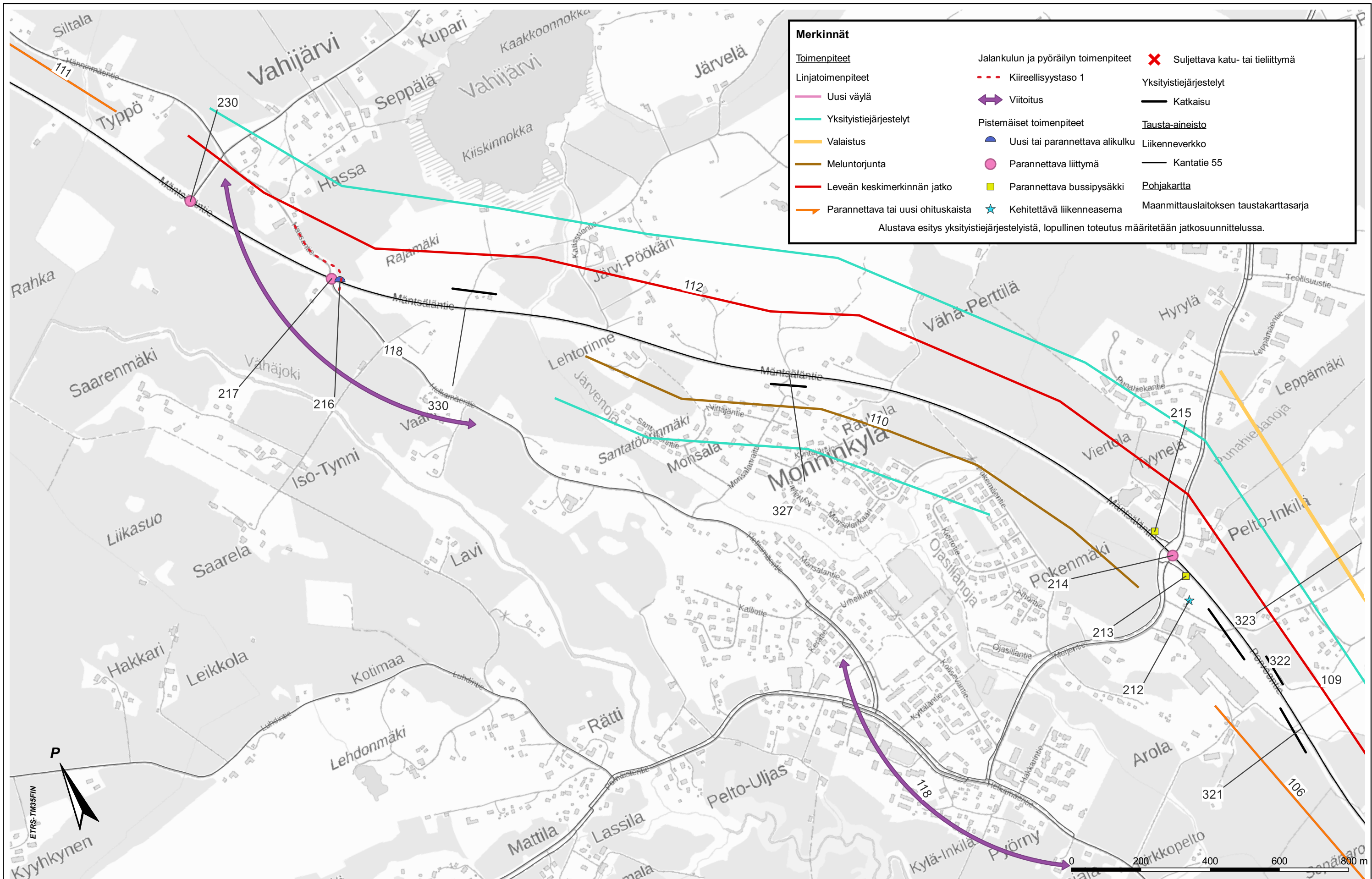
Sisältää Maanmittauslaitoksen taustakarttasarjan/maastokarttasarjan/ortokuva 3/2023 aineistoa

0 500 1 000 1 500 2 000 m

**Hankkeen nimi**  
Kt 55 kehittämisselvitys  
Toimenpiteet Sääksjärvi-Monninkylä

SUUNN.	FIINKR	KORK.	-
TARK.	FIOOAL	SUHDE	1:25 000
PVM.	17.3.2023	KARTTA	3

**SWECO**



**Merkinnät**

**Toimenpiteet**

Linjatoimenpiteet

- Uusi väylä
- Yksityistiejärjestelyt
- Valaistus
- Meluntorjunta
- Leveän keskimerkinnän jatko
- Parannettava tai uusi ohituskaista

Jalankulun ja pyöräilyn toimenpiteet

- Kiireellisyytaso 1
- Viitoitus
- Uusi tai parannettava alikulku
- Parannettava liittymä
- Parannettava bussipysäkki
- Kehitettävä liikenneasema

Suljettava katu- tai tieliittymä

Yksityistiejärjestelyt

- Katkaisu

**Tausta-aineisto**

- Liikenneverkko
- Kantatie 55
- Pohjakartta
- Maanmittauslaitoksen taustakarttasarja

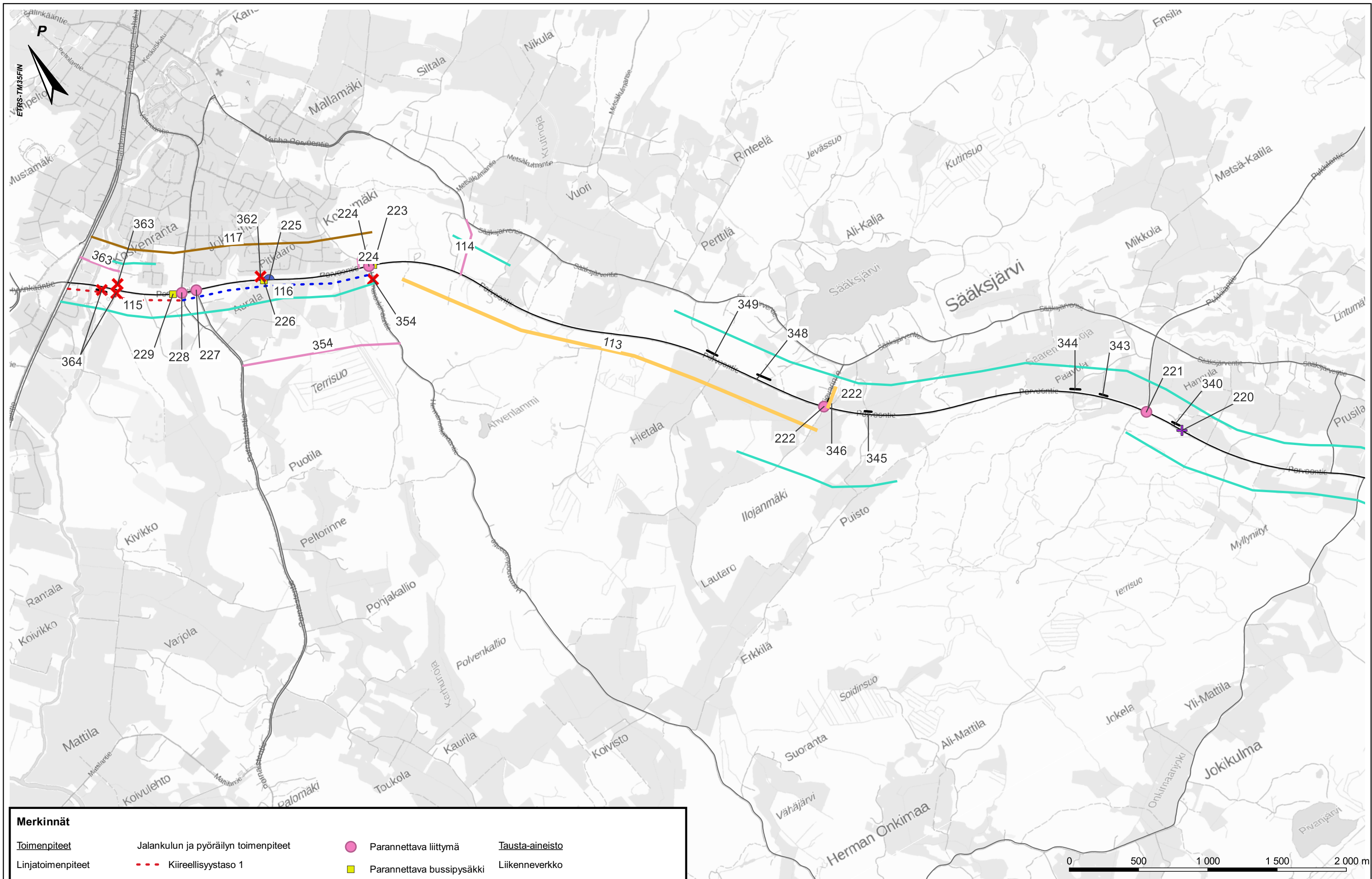
Alustava esitys yksityistiejärjestelyistä, lopullinen toteutus määritetään jatkosuunnittelussa.



**Hankkeen nimi**  
 KT 55 kehittämisselvitys  
 Toimenpiteet Hanninmäki-Monninkylä

SUUNN.	FIINKR	KORK.	-
TARK.	FIOOAL	SUHDE	1:10 000
PVM.	17.3.2023	KARTTA	5





**Merkinnät**

Toimenpiteet

Linjatoimenpiteet

- Uusi väylä
- Yksityistiejärjestelyt
- Valaistus
- Meluntorjunta

Jalankulun ja pyöräilyn toimenpiteet

- - - Kiireellisystaso 1
- - - Maankäytön kehityksestä riippuvainen
- Pistemäiset toimenpiteet**
- ◐ Uusi tai parannettava alikulku
- + Parannettava levähdyspaikka

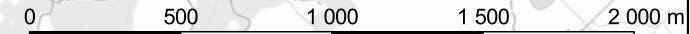
Alustava esitys yksityistiejärjestelyistä, lopullinen toteutus määritetään jatkosuunnittelussa.

- Parannettava liittymä
- Parannettava bussipysäkki
- ✗ Suljettava katu- tai tieliittymä

- Yksityistiejärjestelyt
- Katkaisu

Tausta-aineisto

- Liikenneverkko
- Kantatie 55
- Pohjakartta
- Maanmittauslaitoksen taustakarttasarja



**Hankkeen nimi**  
Kt 55 kehittämisselvitys  
Toimenpiteet Mäntsälä-Sääksjärvi



SUUNN.	FIINKR	KORK.	-
TARK.	FIOOAL	SUUNDE	1:25 000
PVM.	17.3.2023	KARTTA	4