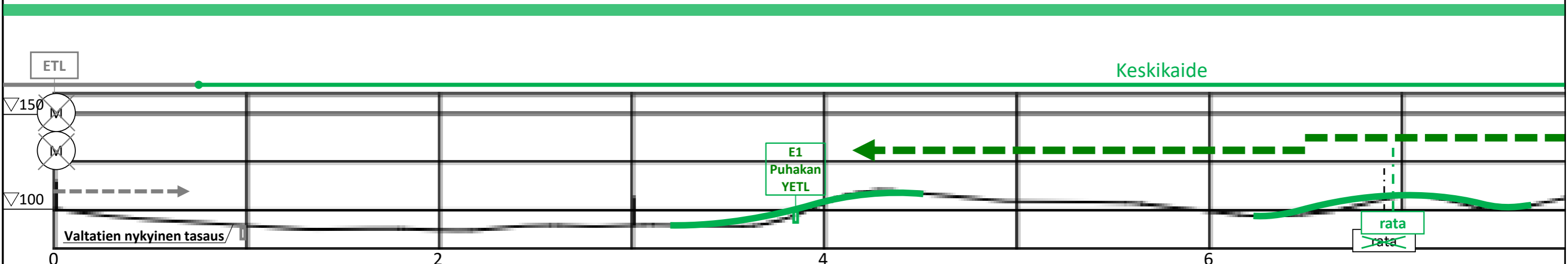











1: 20 000 (A3)

Nopeusrajoitus 100 km/h 80 km/h



**Aiempi suunnitelma / Toimenpideselvitys**

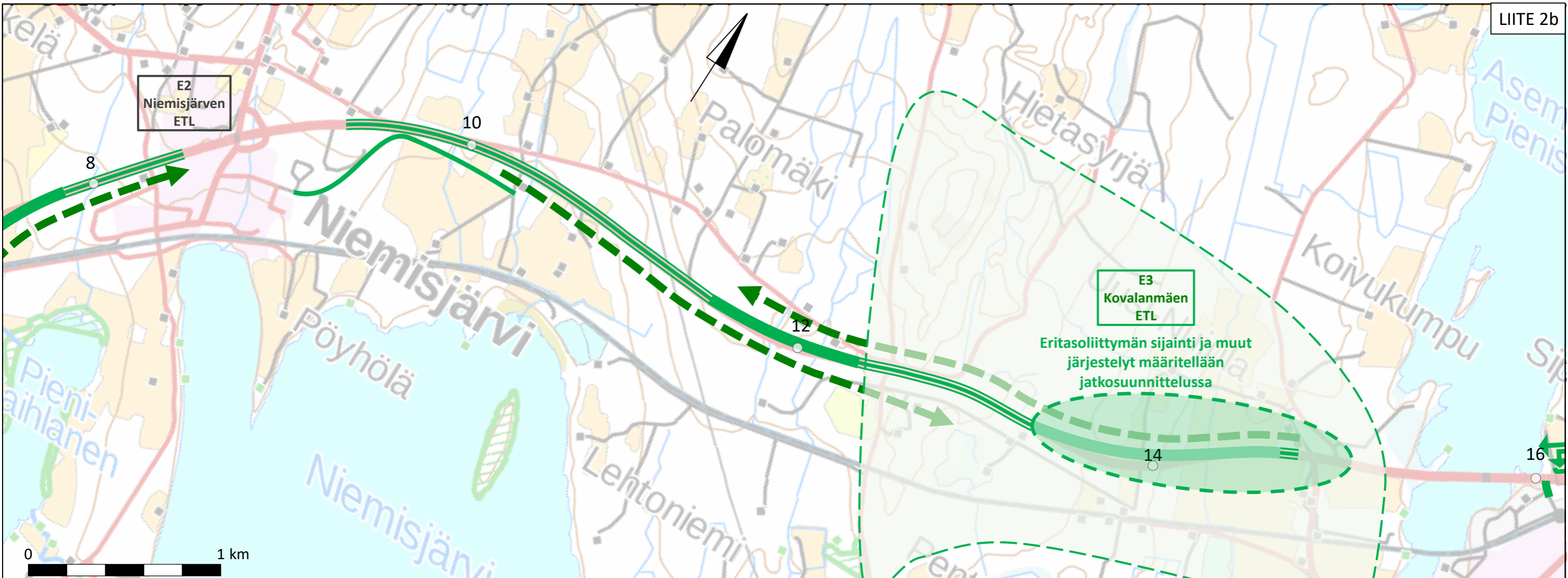
-  Valtatien suuntauksen parantaminen ja keskikaide
-  Valtatien leventäminen ja keskikaide
-  Maantien parantaminen
-  Ramppi
-  Yksityistie

-  Ohituskaista
-  Risteyksilta / ylikulkusilta
-  Asuinrakennuksen lunastaminen
-  Levähdysalueen uusiminen

- Jäävät tasoliittymä (kaikki muut nykyiset katkaistaan):
-  Kiertoliittymä
  -  Liittymän kanavointi
  -  Väistötila
  -  Avoin liittymä

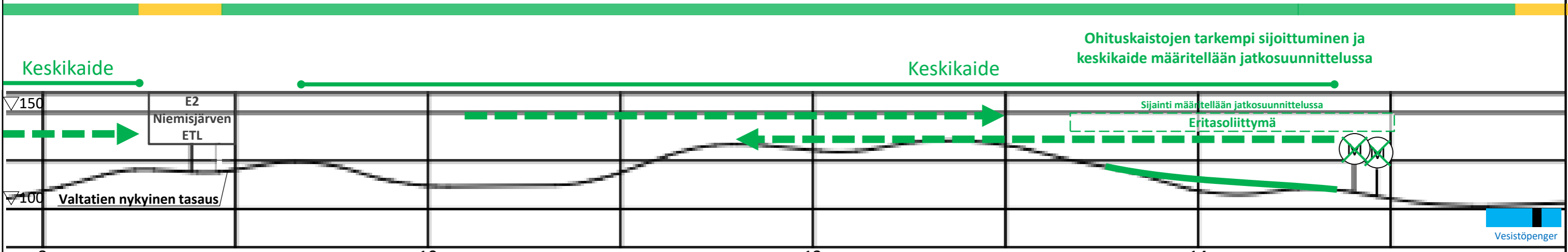
Vt 9 Lievestuore – Hankasalmi,  
Laukaa ja Hankasalmi  
Toimenpideselvitys  
**Toimenpidekartta 1**  
20.11.2020  
Sitowise Oy / MRO





1: 20 000 (A3)

Nopeusrajoitus 100 km/h 80 km/h



**Aiempi suunnitelma / Toimenpideselvitys**

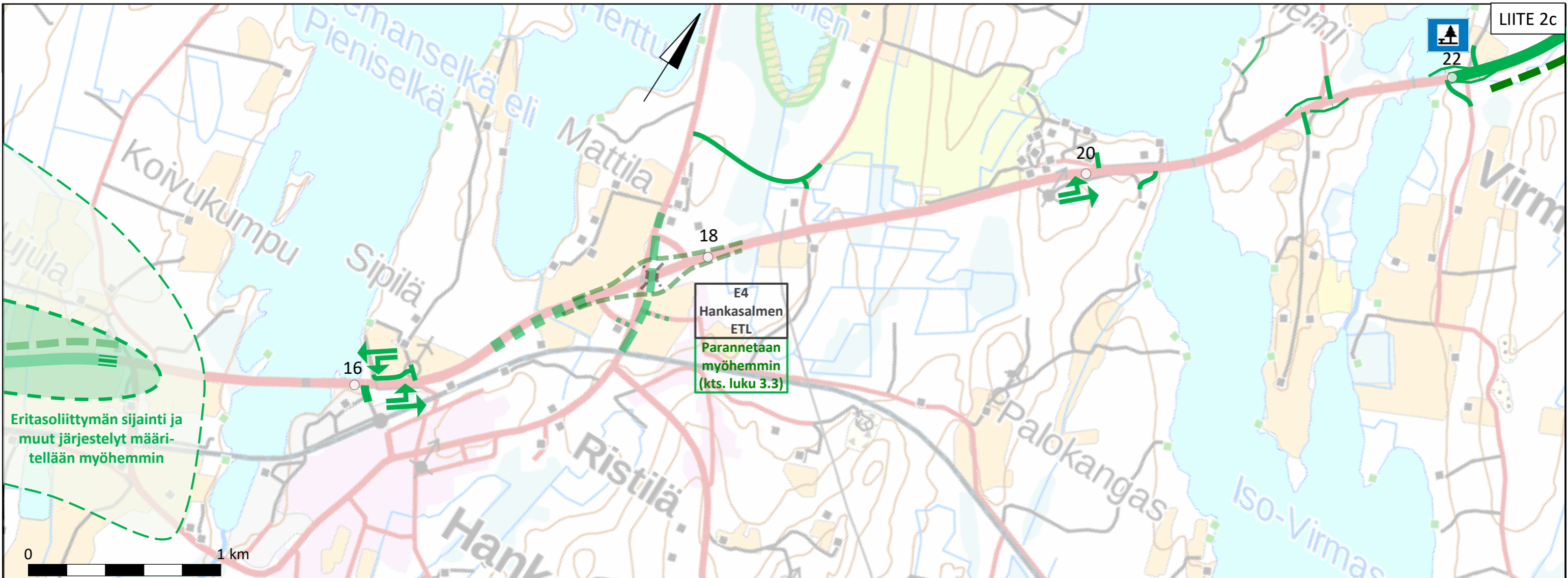
- Valtatien suuntauksen parantaminen ja keskikaide
- Valtatien leventäminen ja keskikaide
- Maantien parantaminen
- Ramppi
- Yksityistie

- Ohituskaista
- Risteyksilta / ylikulkusilta
- Asuinrakennuksen lunastaminen
- Levähdysalueen uusiminen

- Jäivät tasoliittymä (kaikki muut nykyiset katkaistaan):
- Kiertoliittymä
  - Liittymän kanavointi
  - Väistötila
  - Avoin liittymä

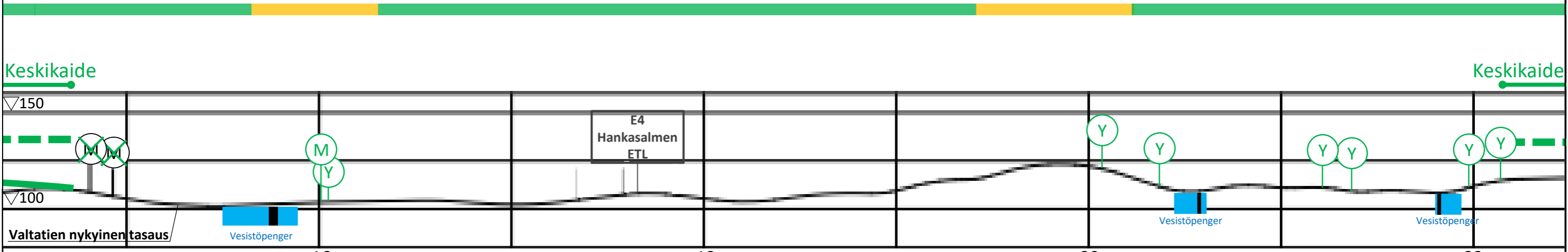
Vt 9 Lievestuore – Hankasalmi,  
Laukaa ja Hankasalmi  
Toimenpideselvitys  
**Toimenpidekartta 2**  
20.11.2020  
Sitowise Oy / MRo





1: 20 000 (A3)

Nopeusrajoitus 100 km/h 80 km/h



**Aiempi suunnitelma / Toimenpideselvitys**

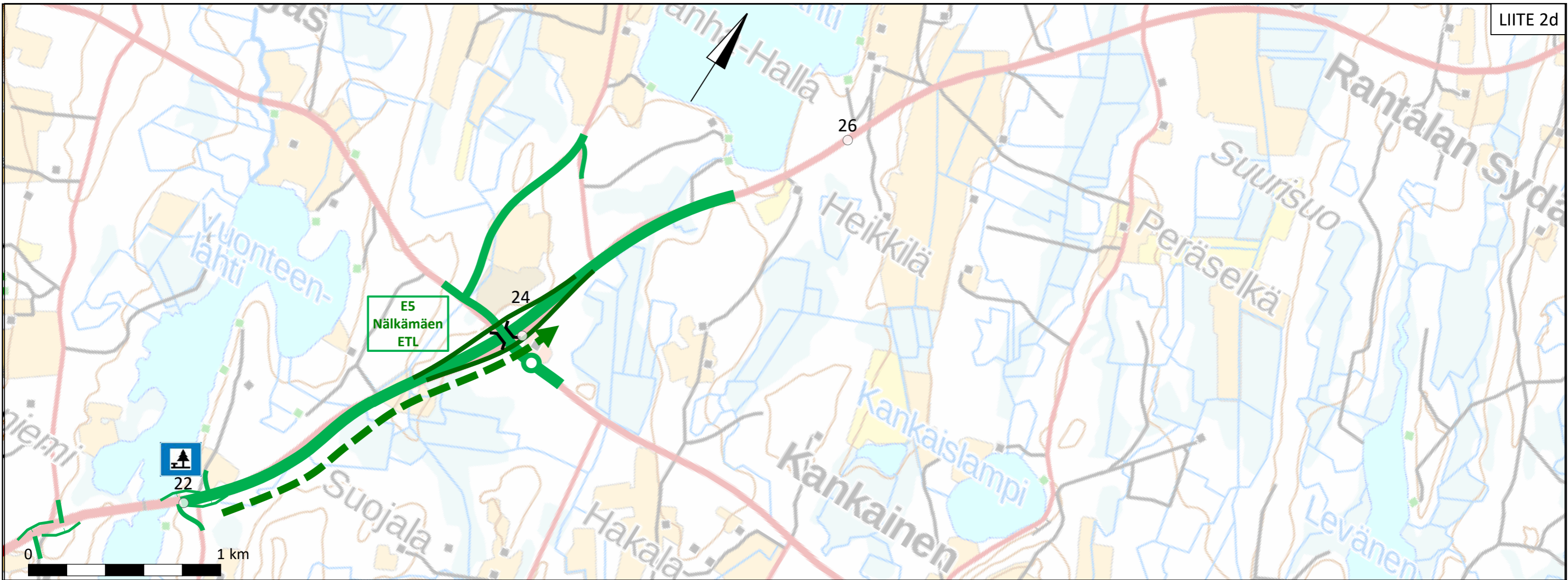
- Valtatien suuntauksen parantaminen ja keskikaide
- Valtatien leventäminen ja keskikaide
- Maantien parantaminen
- Ramppi
- Yksityistie

- Ohituskaista
- Risteysilta / ylikulkusilta
- Asuinrakennuksen lunastaminen
- Levähdysalueen uusiminen

- Jäävät tasoliittymä (kaikki muut nykyiset katkaistaan):
- Kiertoliittymä
  - Liittymän kanavointi
  - Väistötila
  - Avoin liittymä

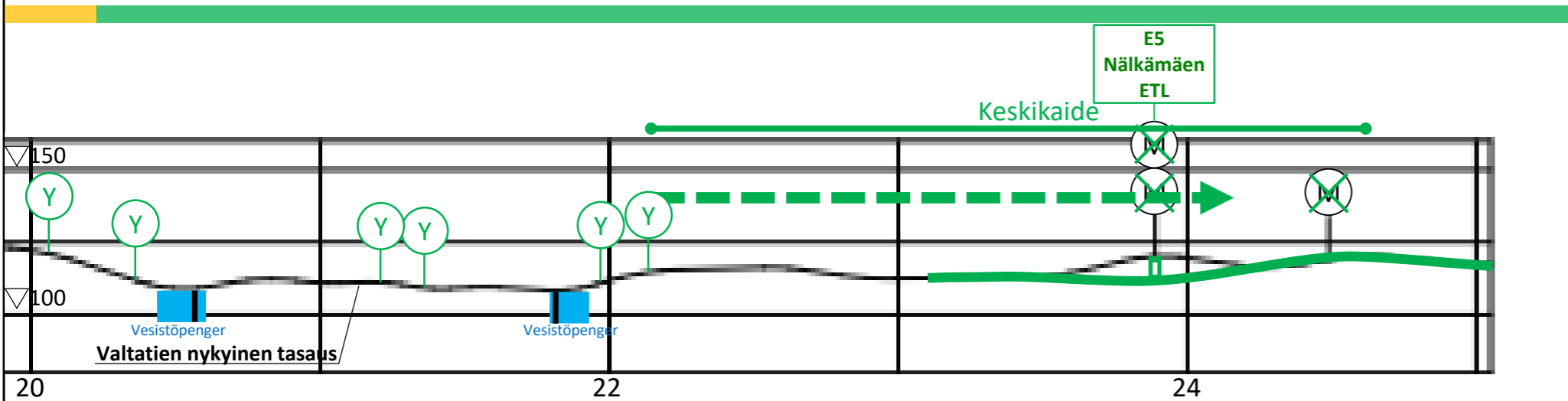
Vt 9 Lievestuore – Hankasalmi,  
Laukaa ja Hankasalmi  
Toimenpideselvitys  
**Toimenpidekartta 3**  
20.11.2020  
Sitowise Oy / MRo





1: 20 000 (A3)

Nopeusrajoitus 100 km/h 80 km/h



**Aiempi suunnitelma / Toimenpideselvitys**

- Valtatien suuntauksen parantaminen ja keskikaide
- Valtatien leventäminen ja keskikaide
- Maantien parantaminen
- Ramppi
- Yksityistie

- Ohituskaista
- Risteyssilta / ylikulkusilta
- Asuinrakennuksen lunastaminen
- Levähdysalueen uusiminen

- Jäävät tasoliittymä (kaikki muut nykyiset katkaistaan):
- Kiertoliittymä
  - Liittymän kanavointi
  - Väistötila
  - Avoin liittymä

Vt 9 Lievestuore – Hankasalmi,  
Laukaa ja Hankasalmi

Toimenpideselvitys

**Toimenpidekartta 4**

20.11.2020

Sitowise Oy / MRo