



Tilastokeskus 

KUNTAKATSAUS

2015

Tilastokeskus 

KUNTAKATSAUS 2015

Tiedustelut – Förfrågningar – Inquiries:

Sirkku Hiltunen 029 551 6373

Leena Jäntti 029 551 6372

Kannen kuvat – Pämbilder – Cover graphics: vastavalo.fi

Kannen suunnittelu – Pärmsplanering – Cover design: Irene Koumolou

© 2015 Tilastokeskus – Statistikcentralen – Statistics Finland

Tietoja lainattaessa lähteenä on mainittava Tilastokeskus.

Uppgifterna får lånas med uppgivande av Statistikcentralen som källa.

Quoting is encouraged provided Statistics Finland is acknowledged as the source.

ISSN 2324–0156 (pdf)

ISBN 978–952–244–523–2 (pdf)

ISSN 1455–8696 (print)

ISBN 978–952–244–523–0 (print)

Alkusanat

Kuntakatsaus 2015 tarjoaa päättäjille ja muille tiedontarvitsijoille ajankohtaista valmiiksi muokattua kunnittaista tietoa Suomesta.

Julkaisussa eri ilmiöitä ja niiden alueellisia eroja kuvataan havainnollisesti kuvioin ja kartoin. Julkaisu sisältää yhteensä 140 tilastokuviota. Mukana ovat koko Suomen kattavat kunnittaiset teemakartat ja ilmiöiden ääripäitä havainnollistavat diagrammiesitykset.

Katsauksen sisältämä materiaali on tilattavissa myös sähköisestä AlueOnline-palvelusta (tilastokeskus.fi/alueonline).

Julkaisun toimittamisesta ovat vastanneet tietopalvelusuunnittelijat Sirkku Hiltunen ja Leena Jäntti.

Tilastokeskuksessa kesäkuussa 2015

Heli Mikkeli
Tietopalvelujohtaja

Förord

Kommunöversikten 2015 ger beslutsfattare och andra som behöver information aktuella och färdigt bearbetade uppgifter om Finland efter kommun.

I publikationen beskrivs olika fenomen och de regionala skillnaderna i dem på ett åskådligt sätt med hjälp av diagram och kartor. Publikationen innehåller sammanlagt 140 statistikdiagram. Översikten innehåller temakartor efter kommun över hela Finland och diagram som åskådliggör extremvärdena i fenomenen.

Materialet i översikten kan också beställas via webbtjänsten AlueOnline (på finska, tilastokeskus.fi/alueonline).

Publikationen har redigerats av planerarna för informationstjänsten Sirkku Hiltunen och Leena Jäntti.

Statistikcentralen i juni 2015

Heli Mikkilä

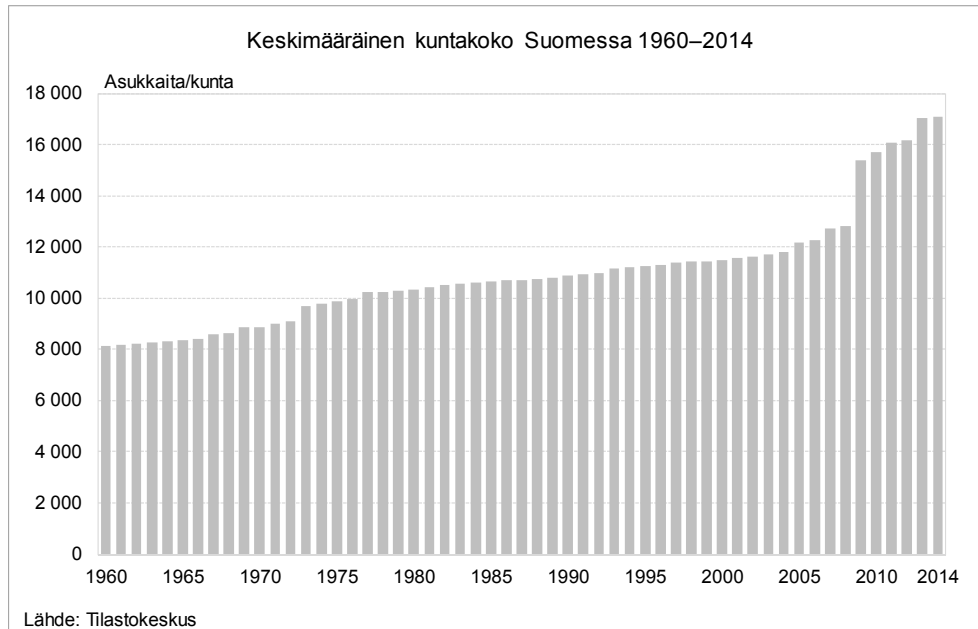
Direktör, informationstjänst

Sisällys

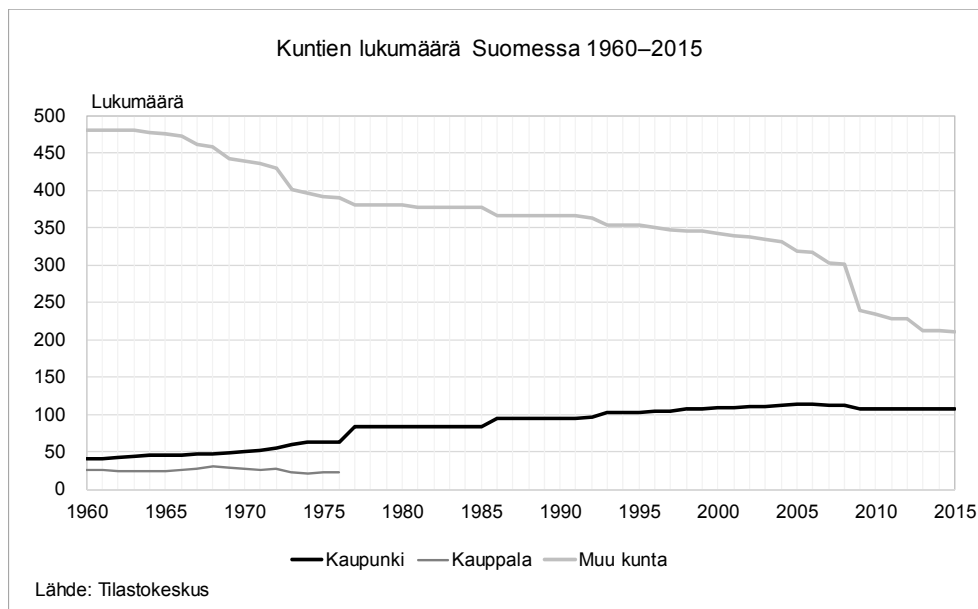
Alkusanat	3
Förord	4
Sisälllys	5
Kunnat.....	7
Väestö.....	10
Väestörakenne	16
Syntyneiden enemmitys.....	34
Muuttoliike	36
Asuminen ja rakentaminen	42
Koulutus	58
Kunnallistalous.....	68
Tulooveroprosentti.....	68
Kuntien tulot.....	70
Kunnallistalouden tunnuslukuja.....	76
Maa-, metsä- ja kalatalous.....	86
Palvelut.....	90
Sosiaaliturva	98
Teollisuus	110
Tulot ja kulutus	116
Työmarkkinat	122
Työttömyys	134
Yritykset ja toimipaikat	142
Käytetyt tietolähteet	146
Käytetyt käsitteet.....	146
Kuvioluettelo.....	149
Liite 1.	153
Liite 2.	155
Liite 3.	157

Kunnat

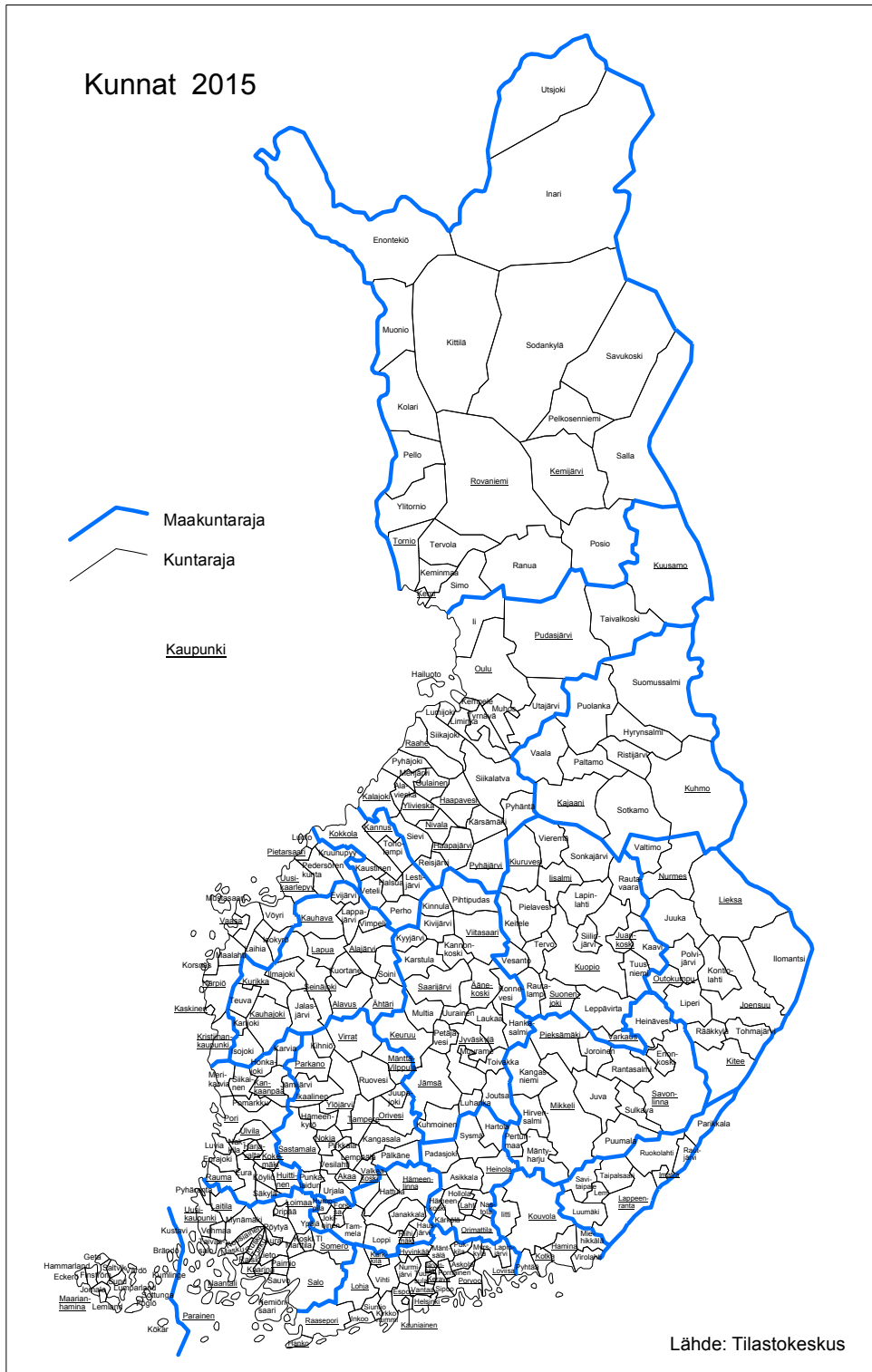
Kuvio 1.1



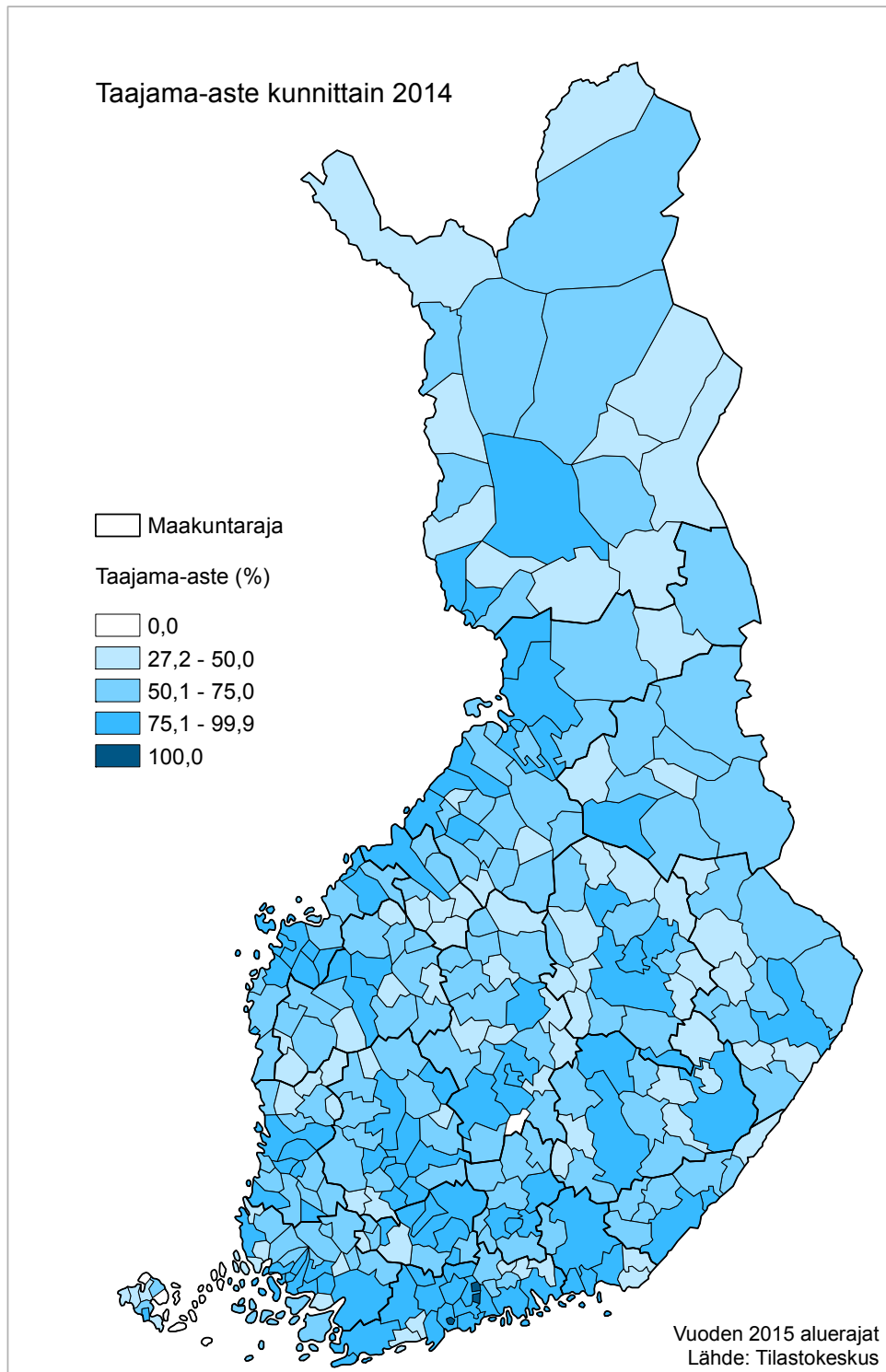
Kuva 1.2



Kuvio 1.3

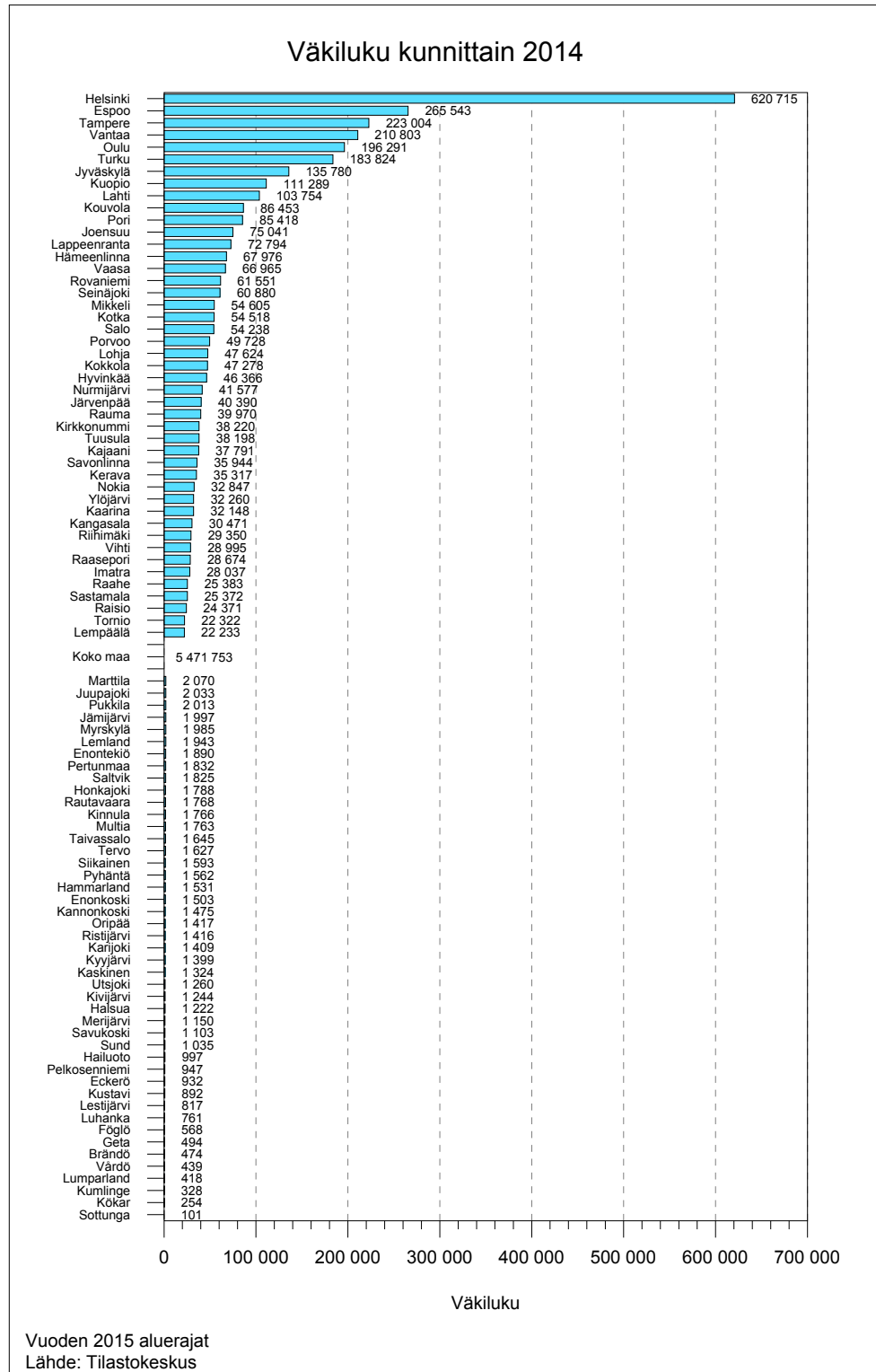


Kuvio 1.4

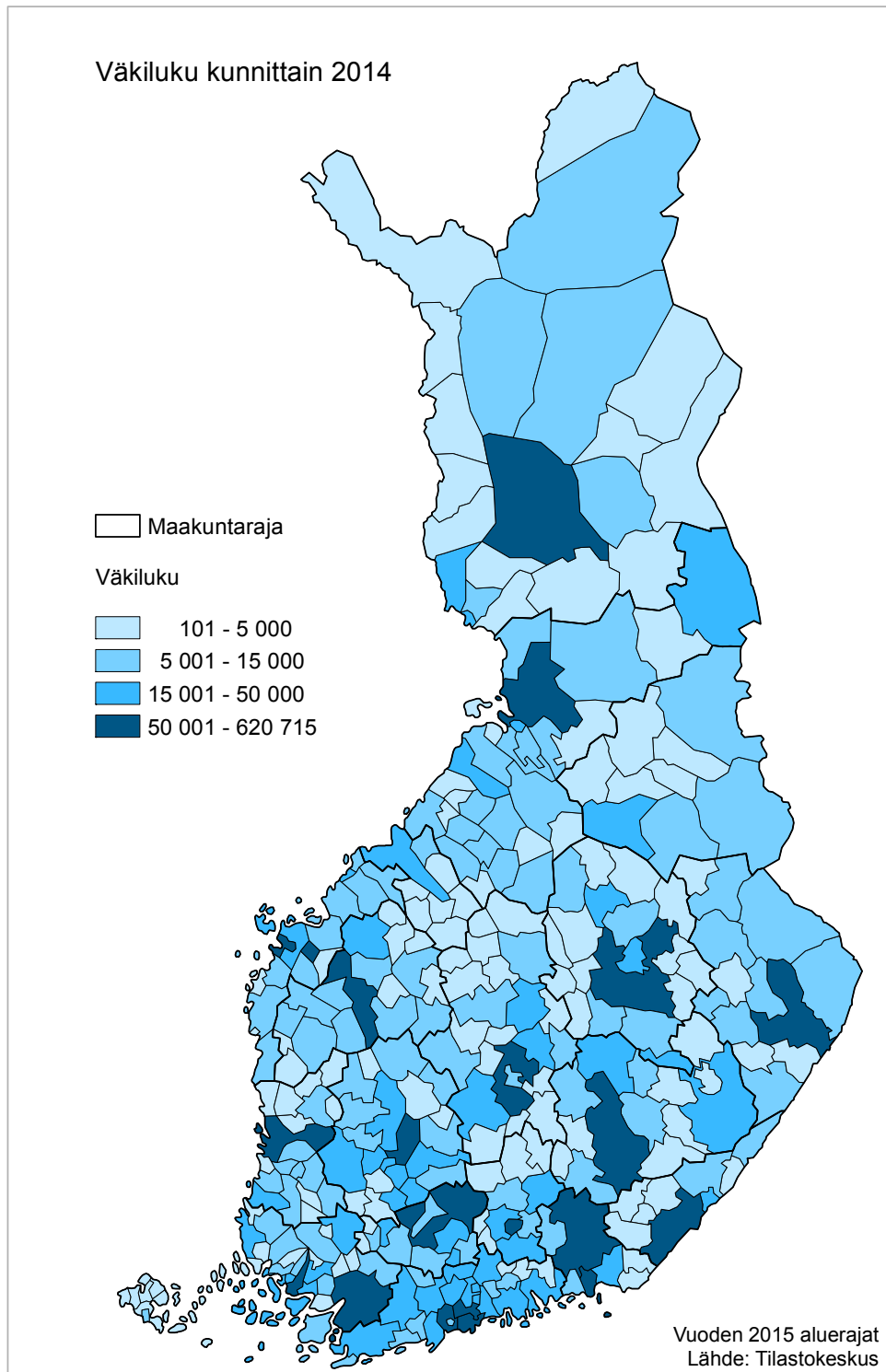


Väestö

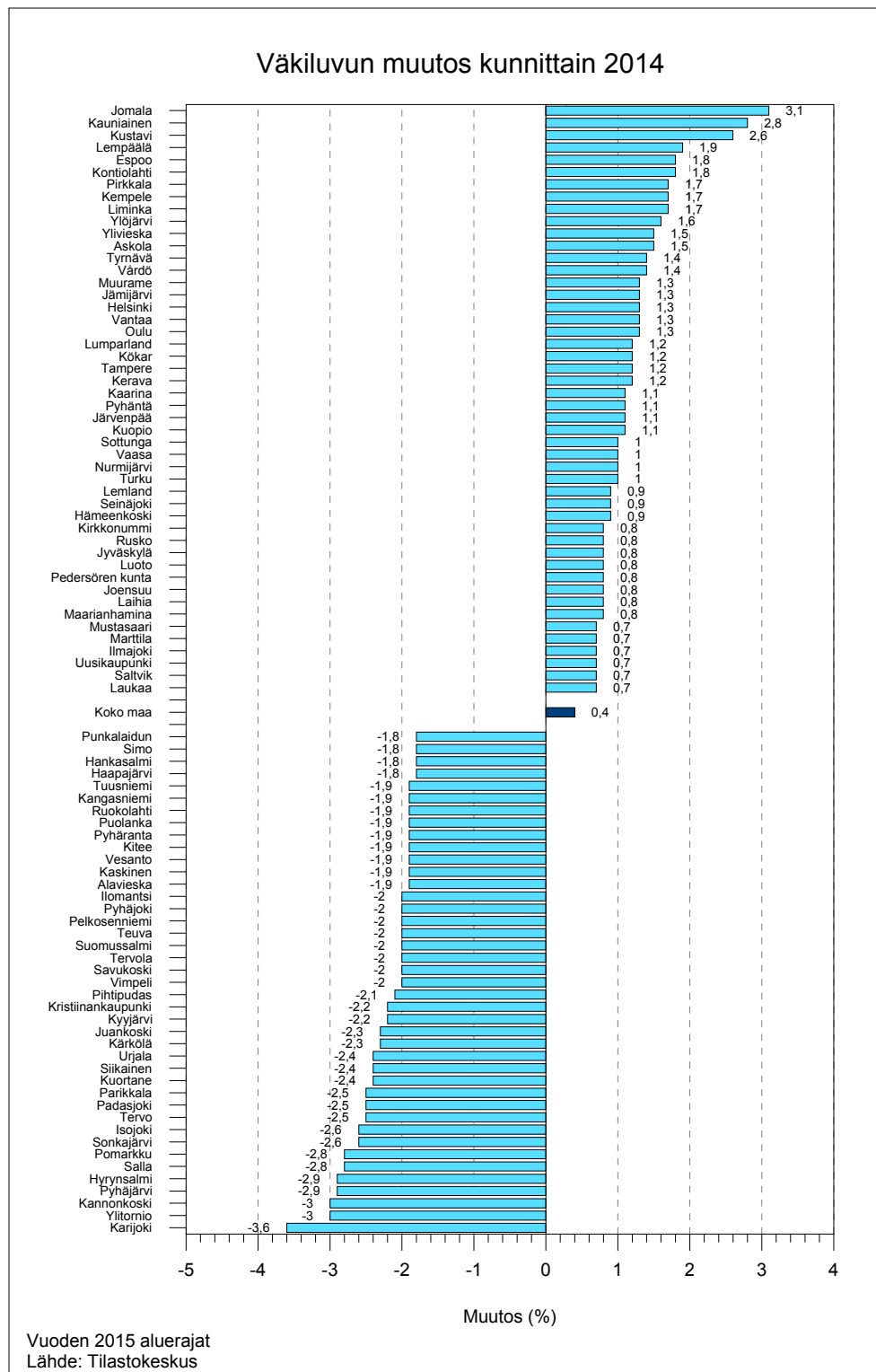
Kuvio 2.1



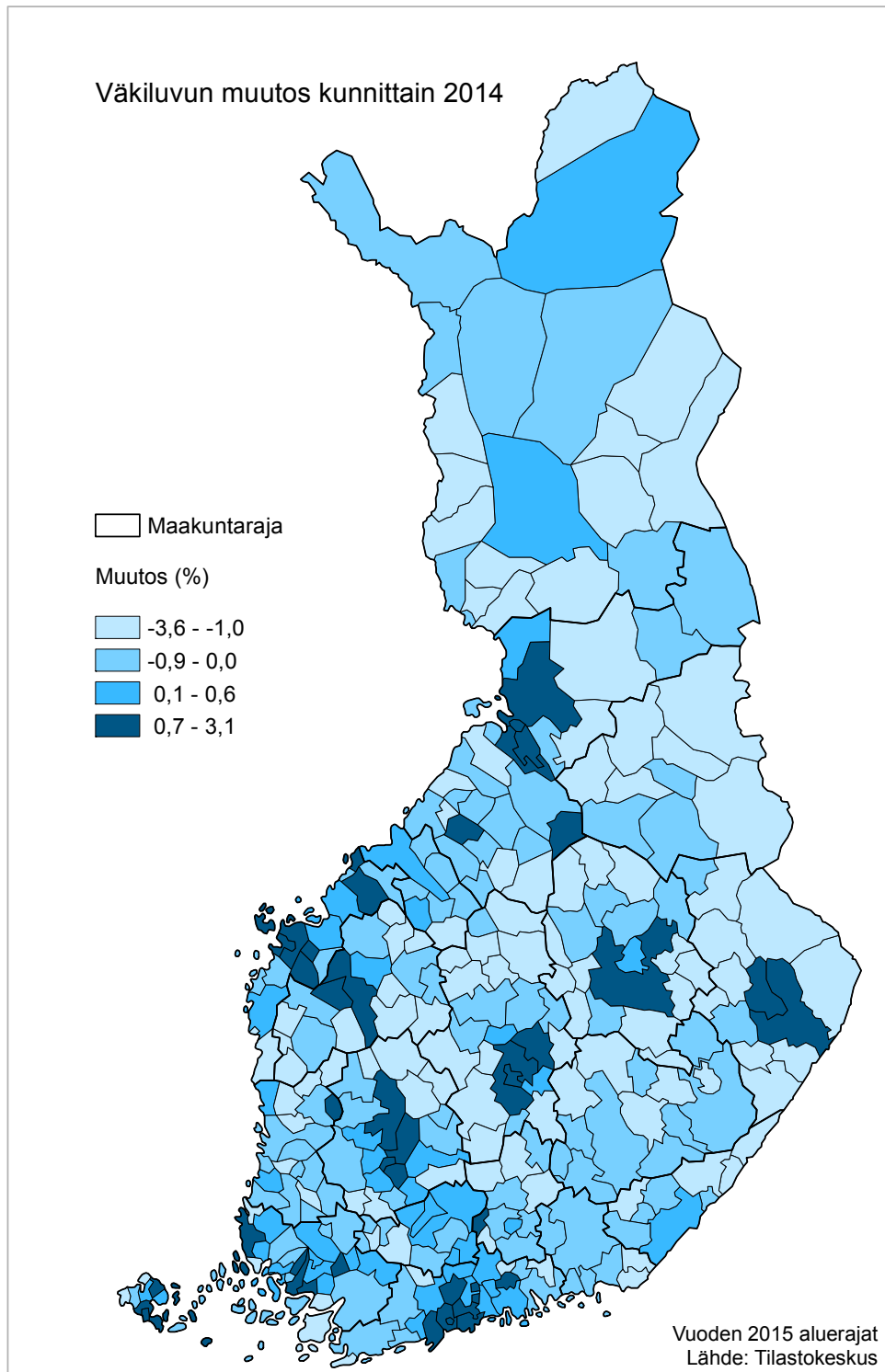
Kuvio 2.2



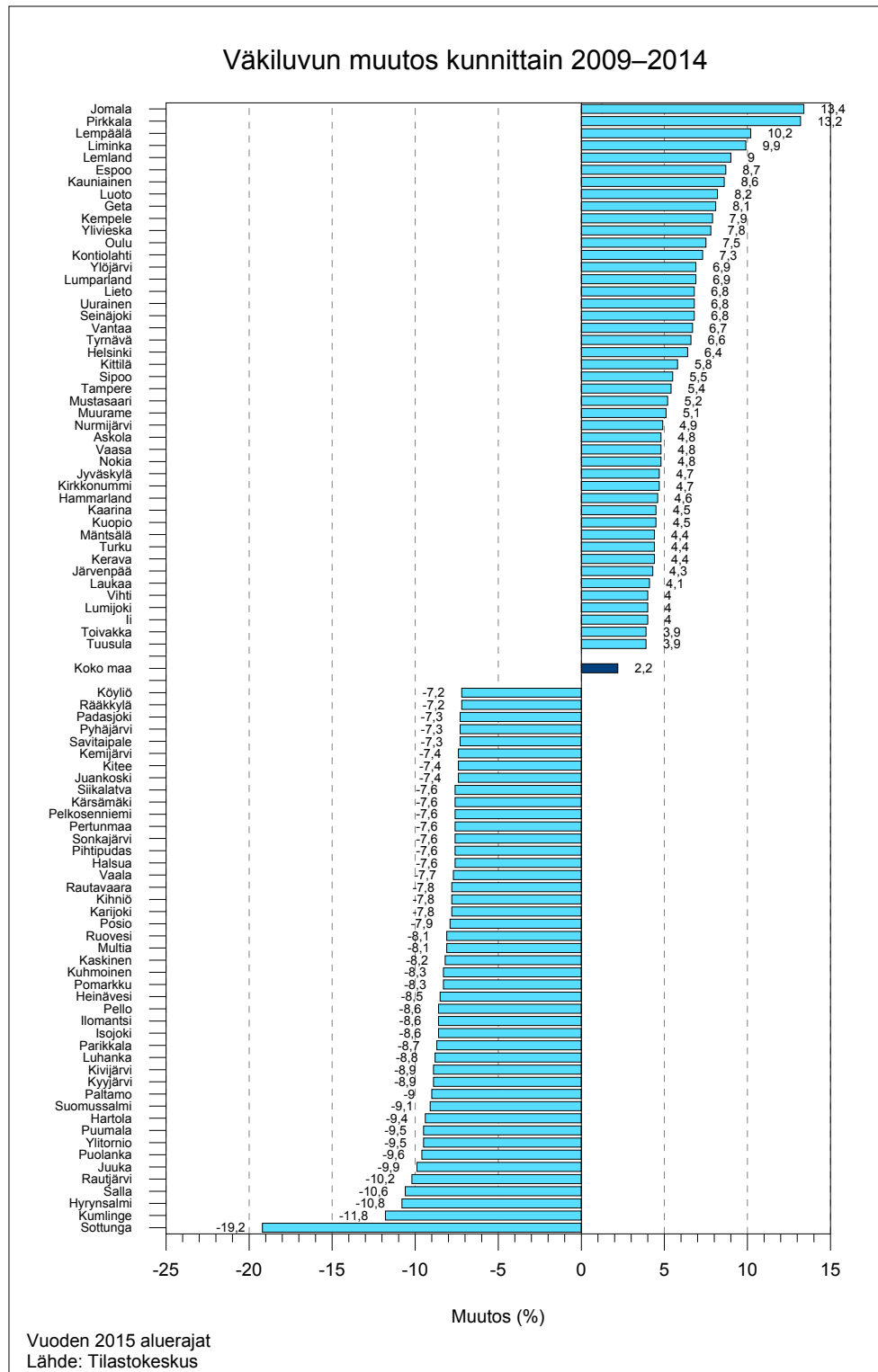
Kuvio 2.3



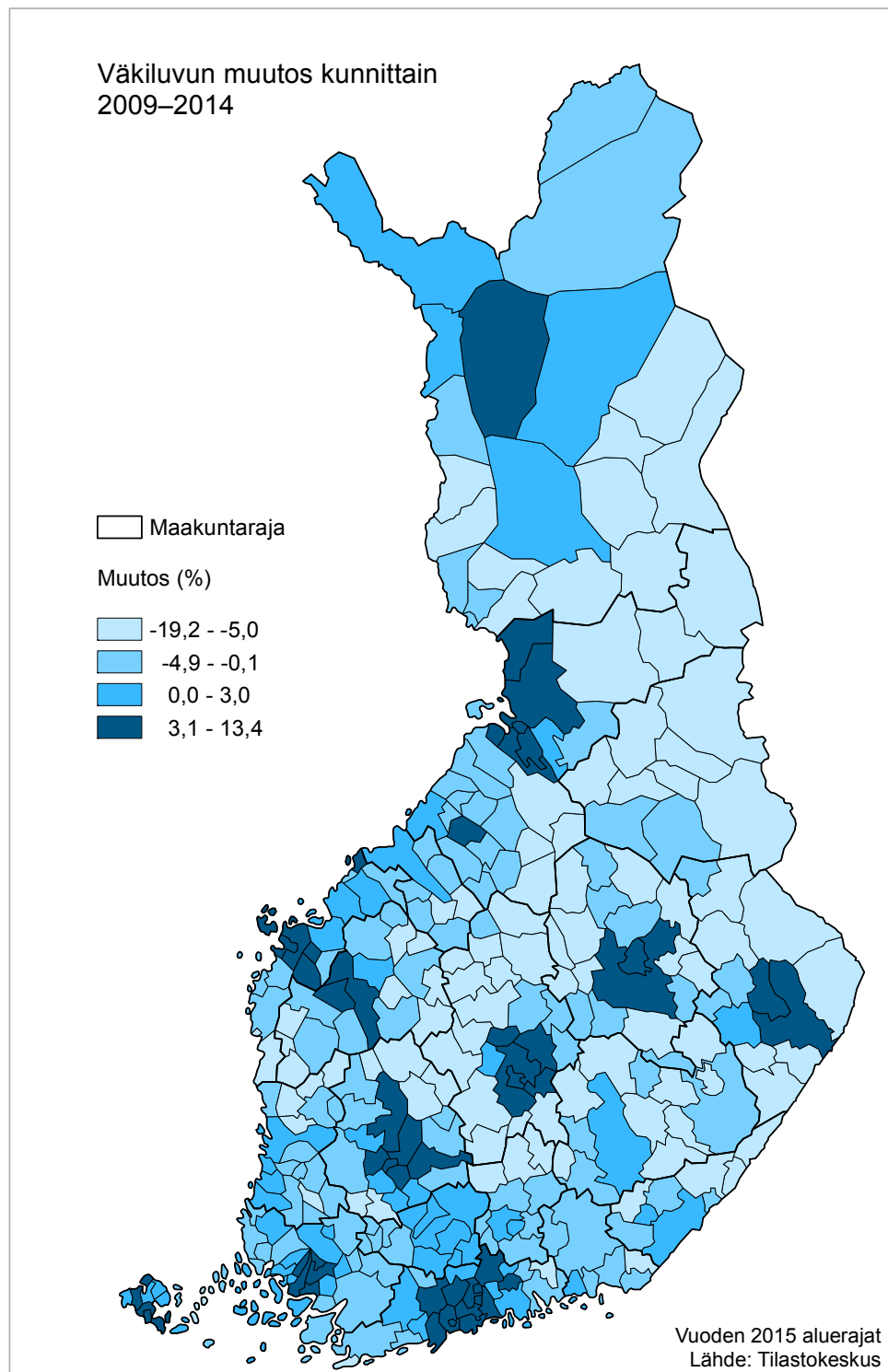
Kuvio 2.4



Kuvio 2.5

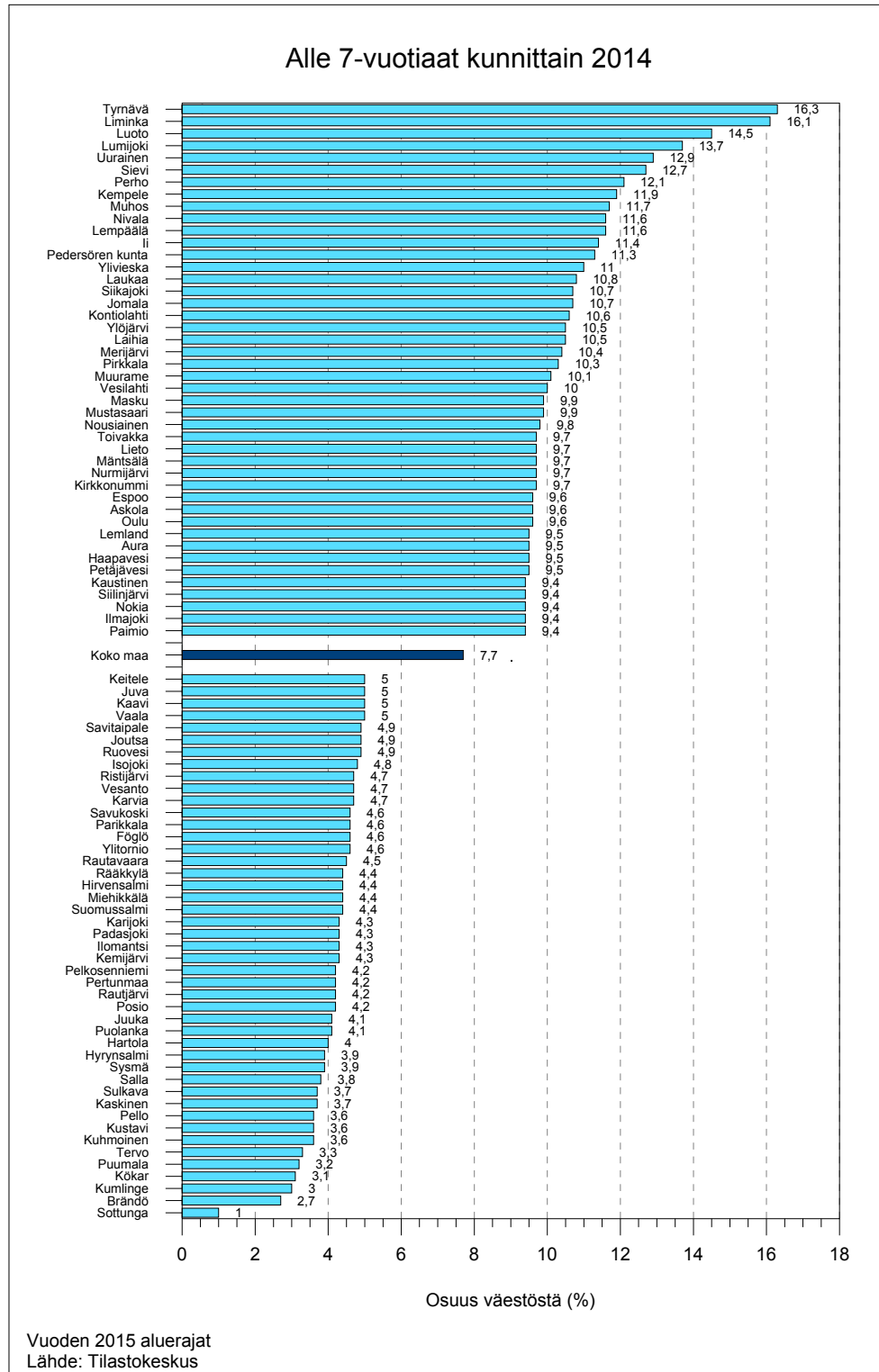


Kuvio 2.6

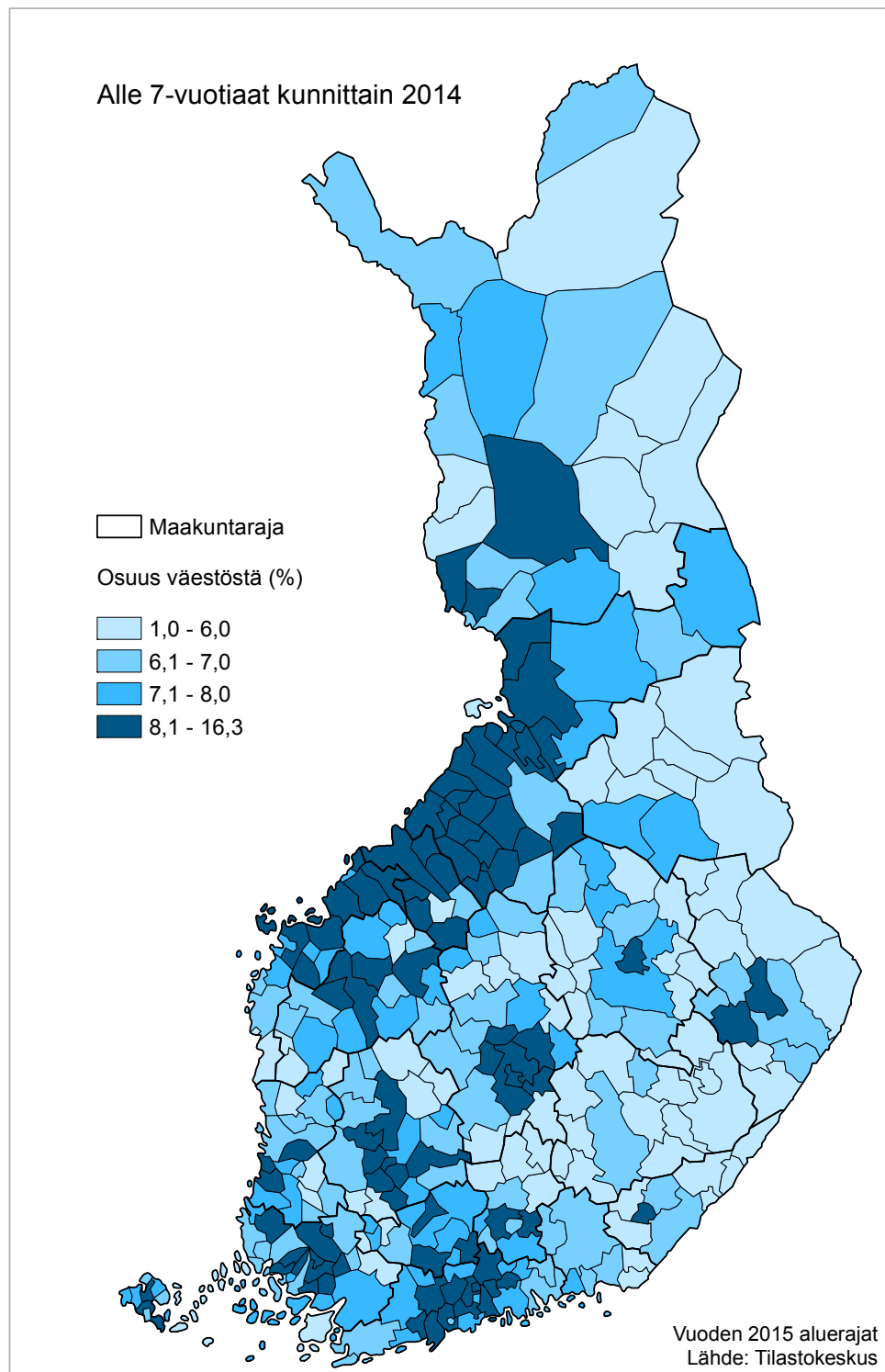


Väestörakenne

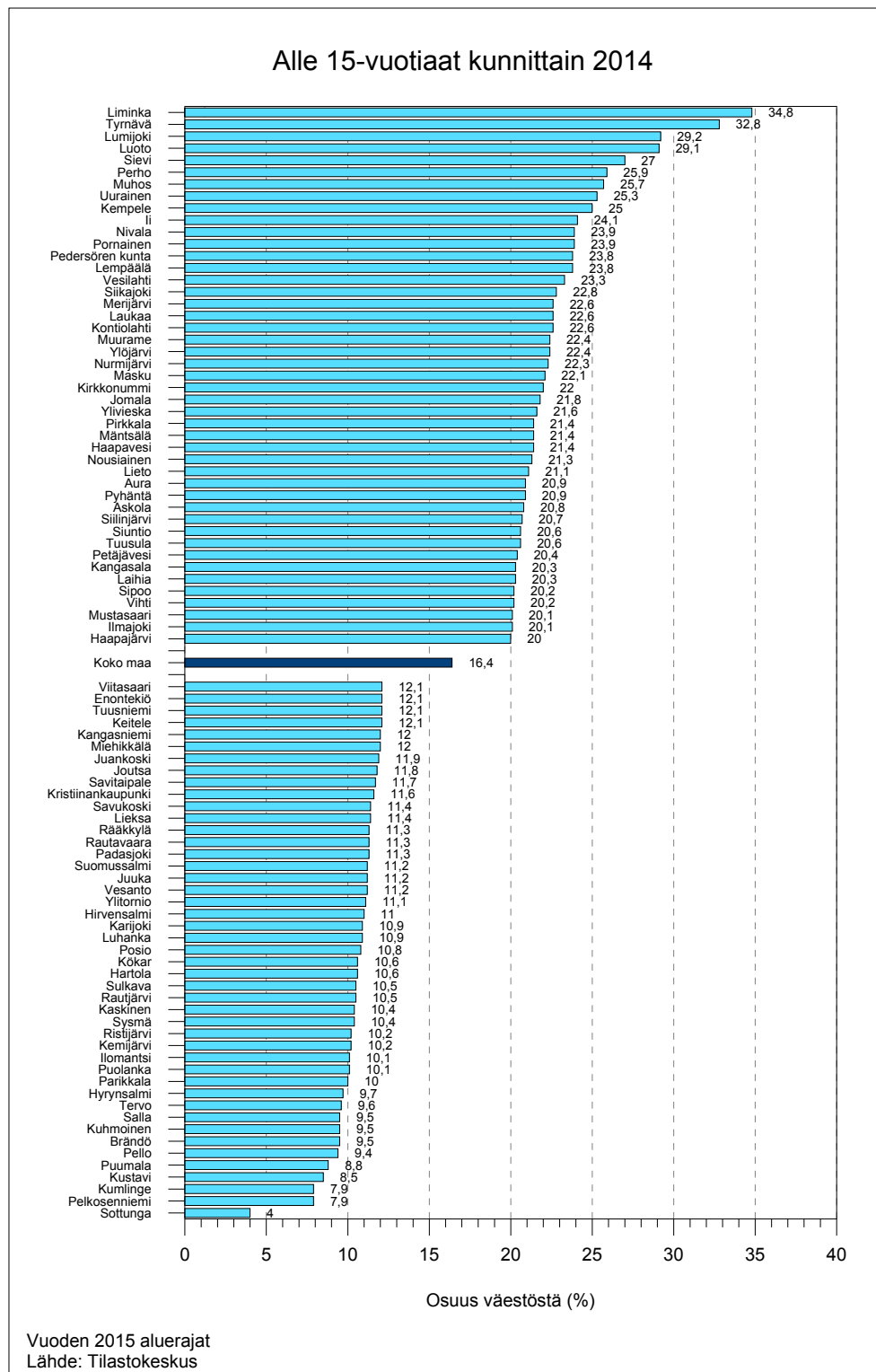
Kuvio 2.7



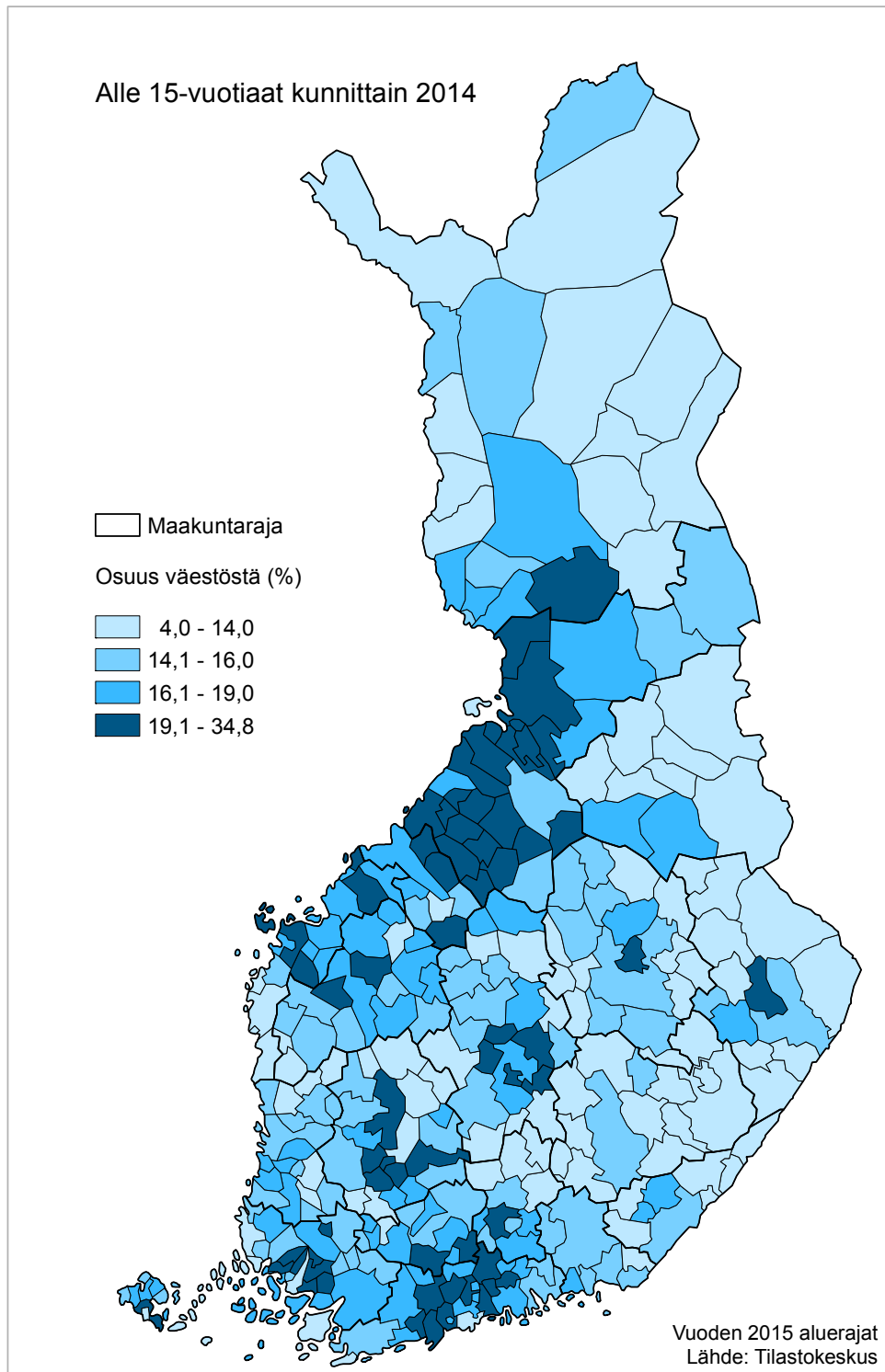
Kuvio 2.8



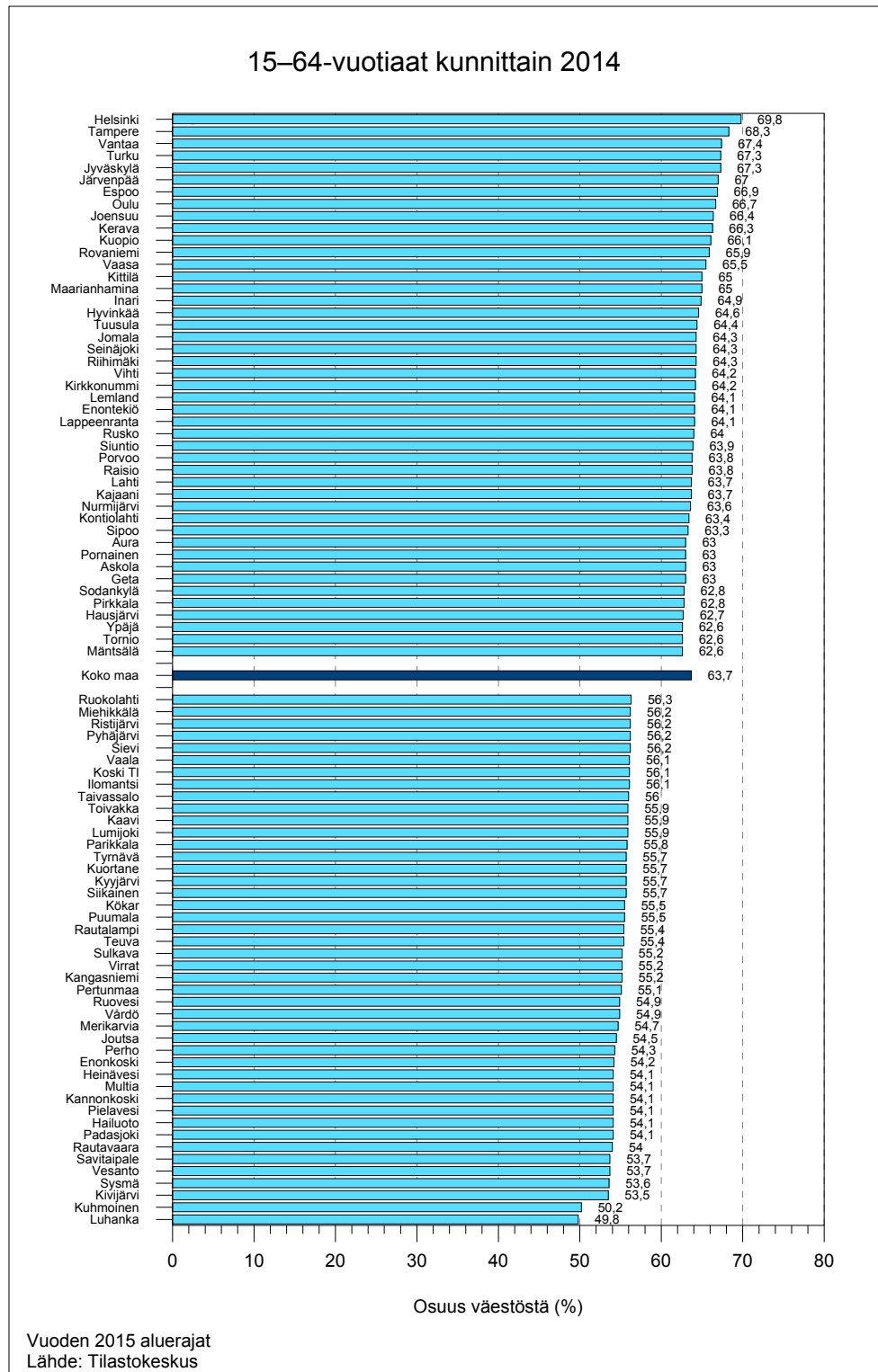
Kuvio 2.9



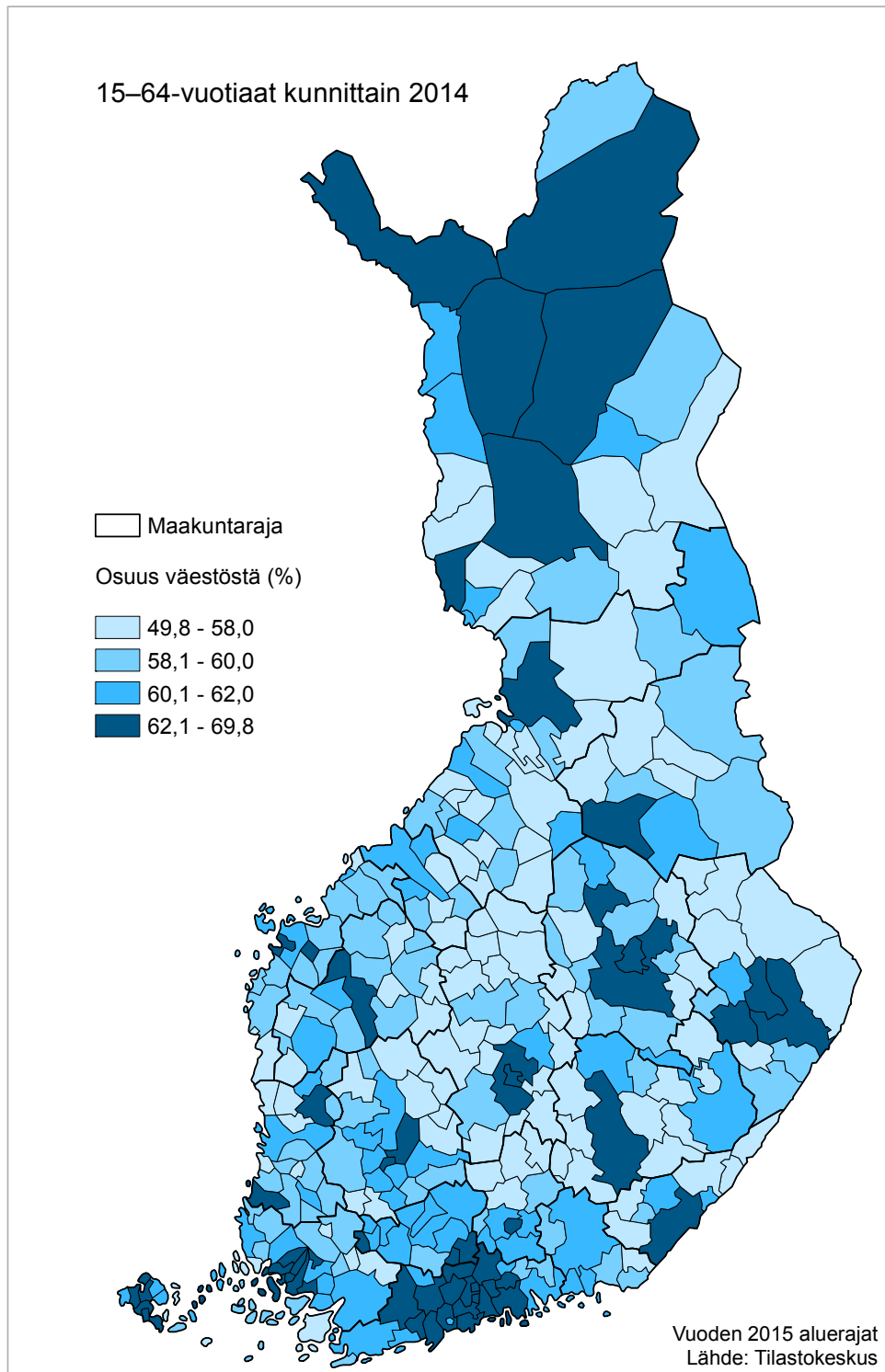
Kuvio 2.10



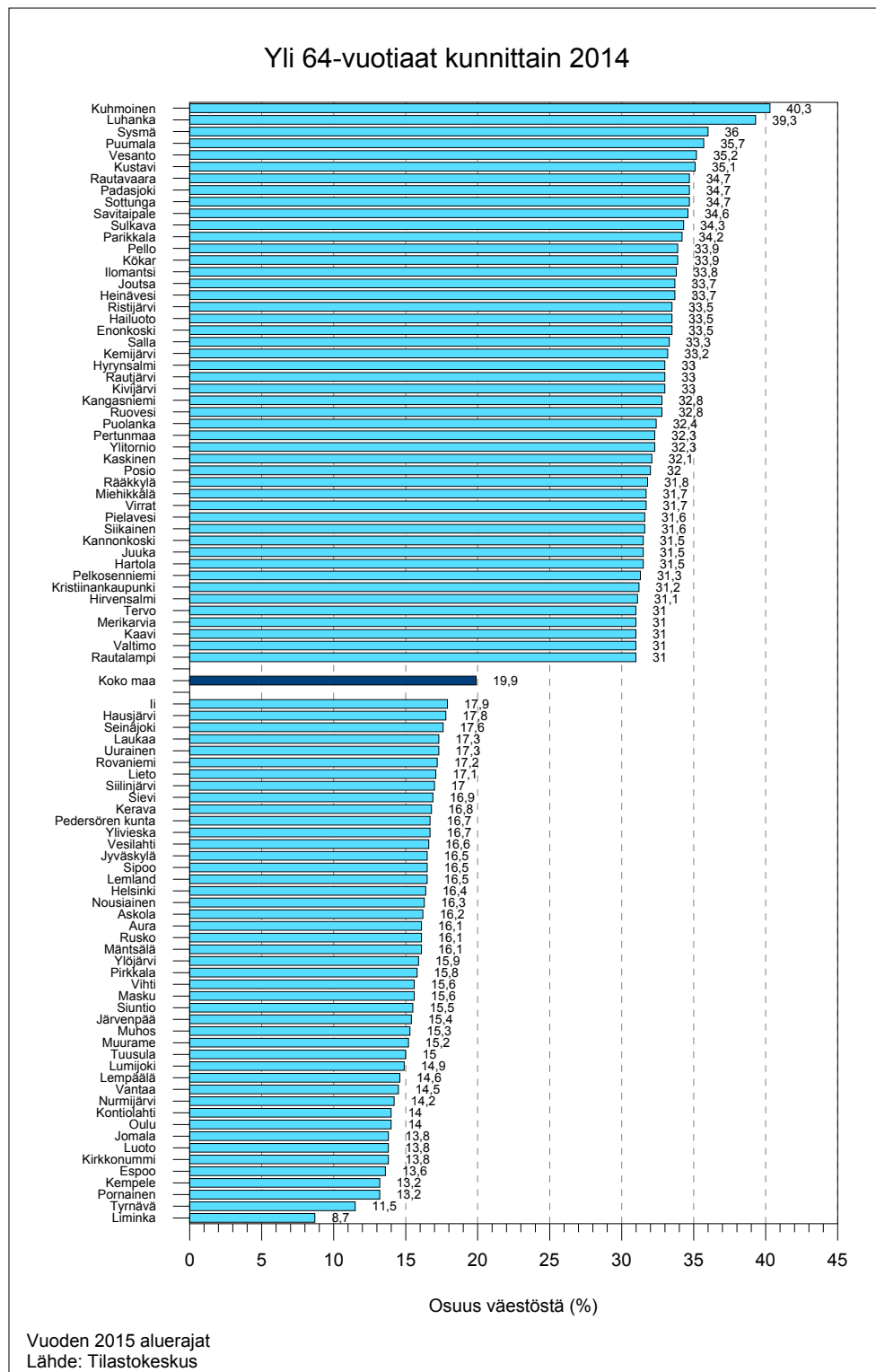
Kuvio 2.11



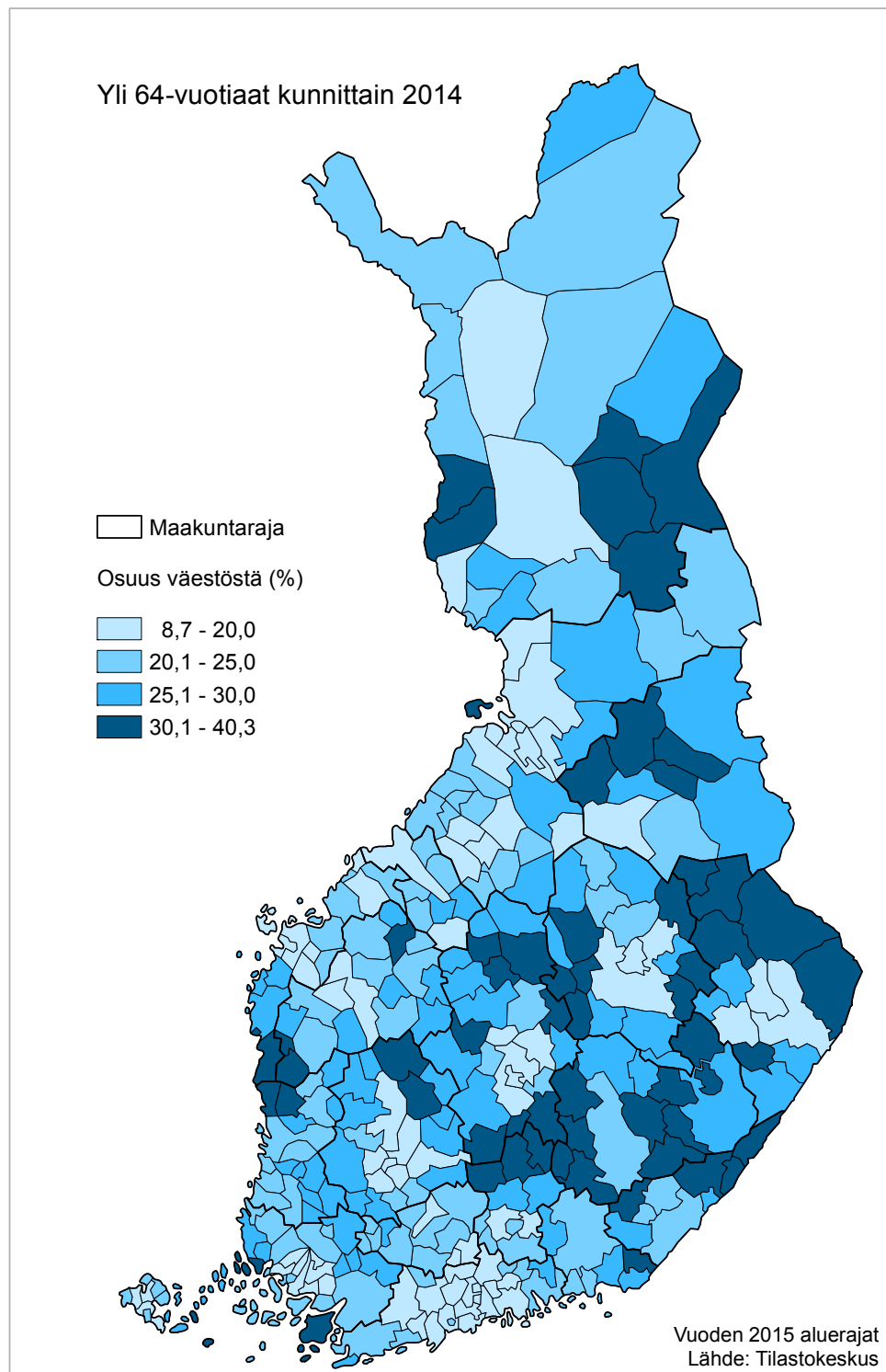
Kuvio 2.12



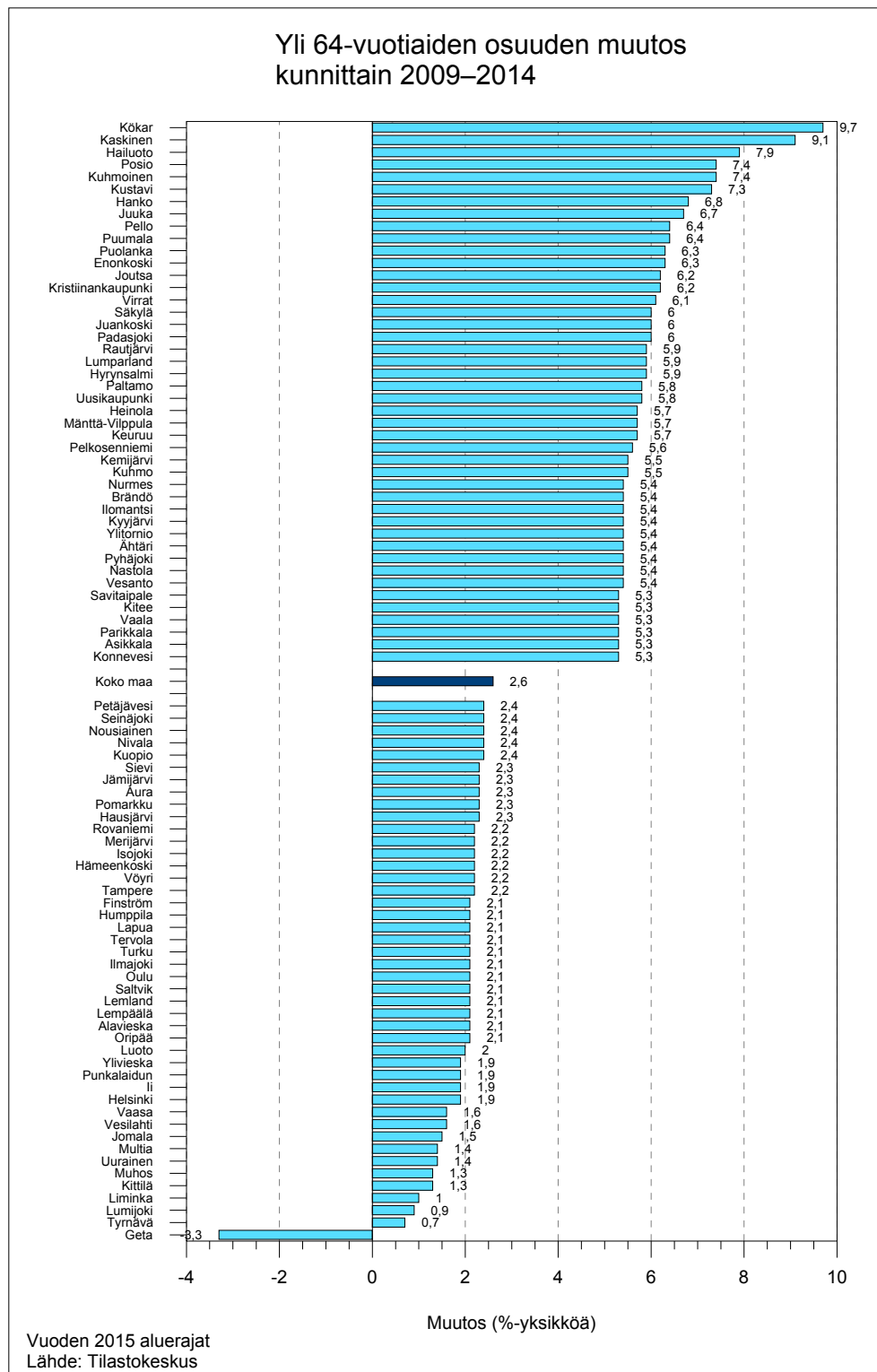
Kuvio 2.13



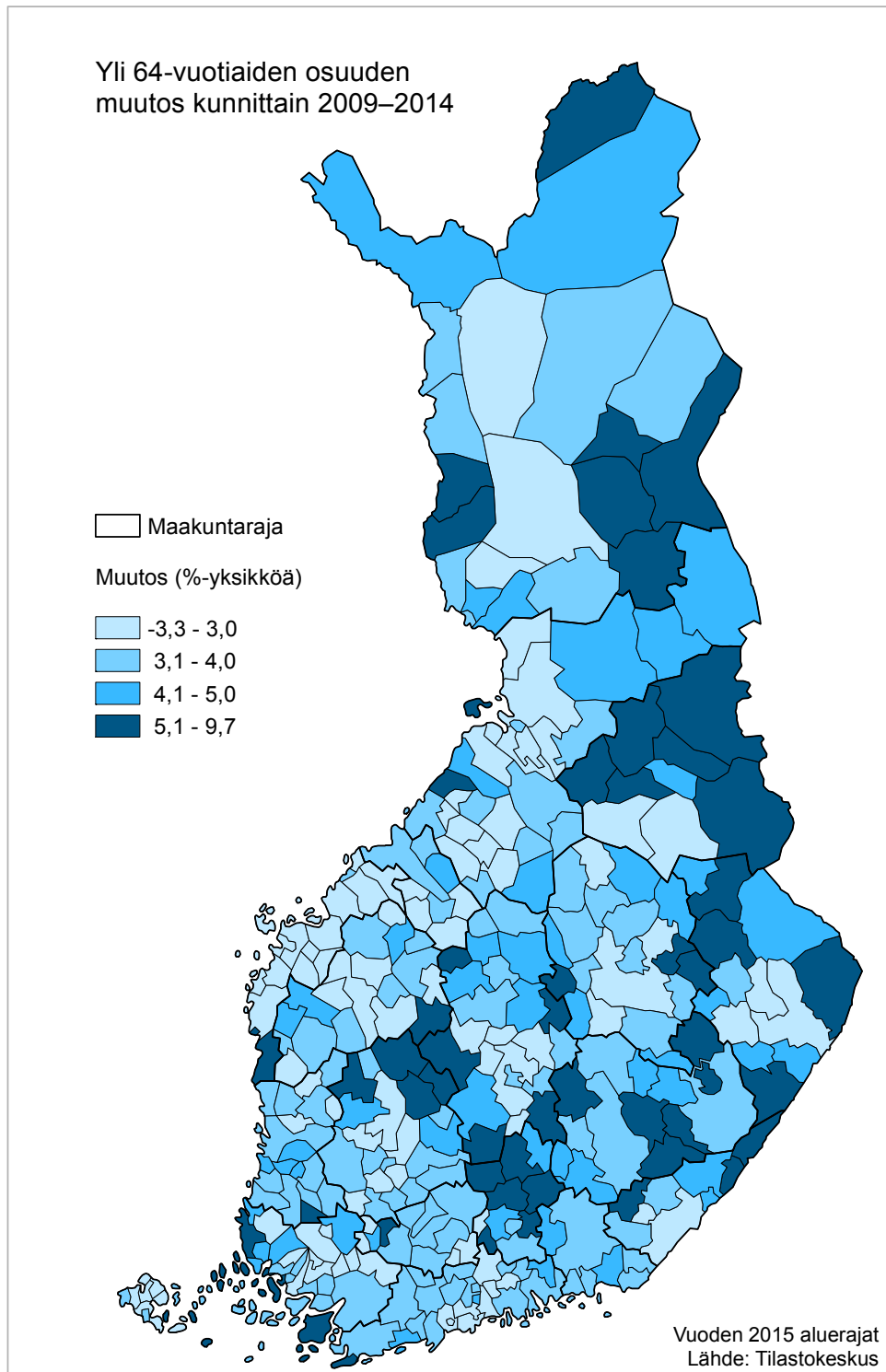
Kuvio 2.14



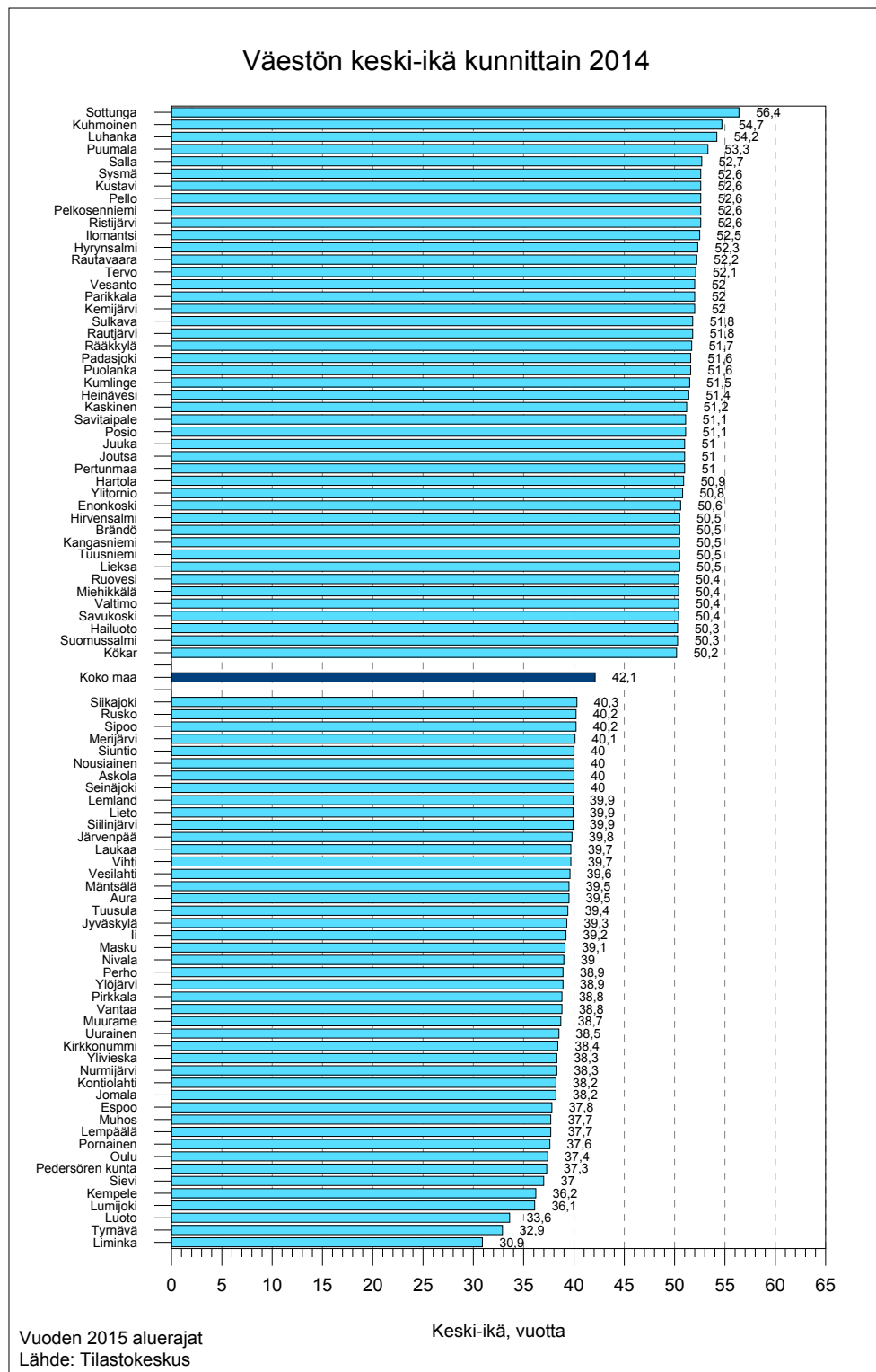
Kuvio 2.15



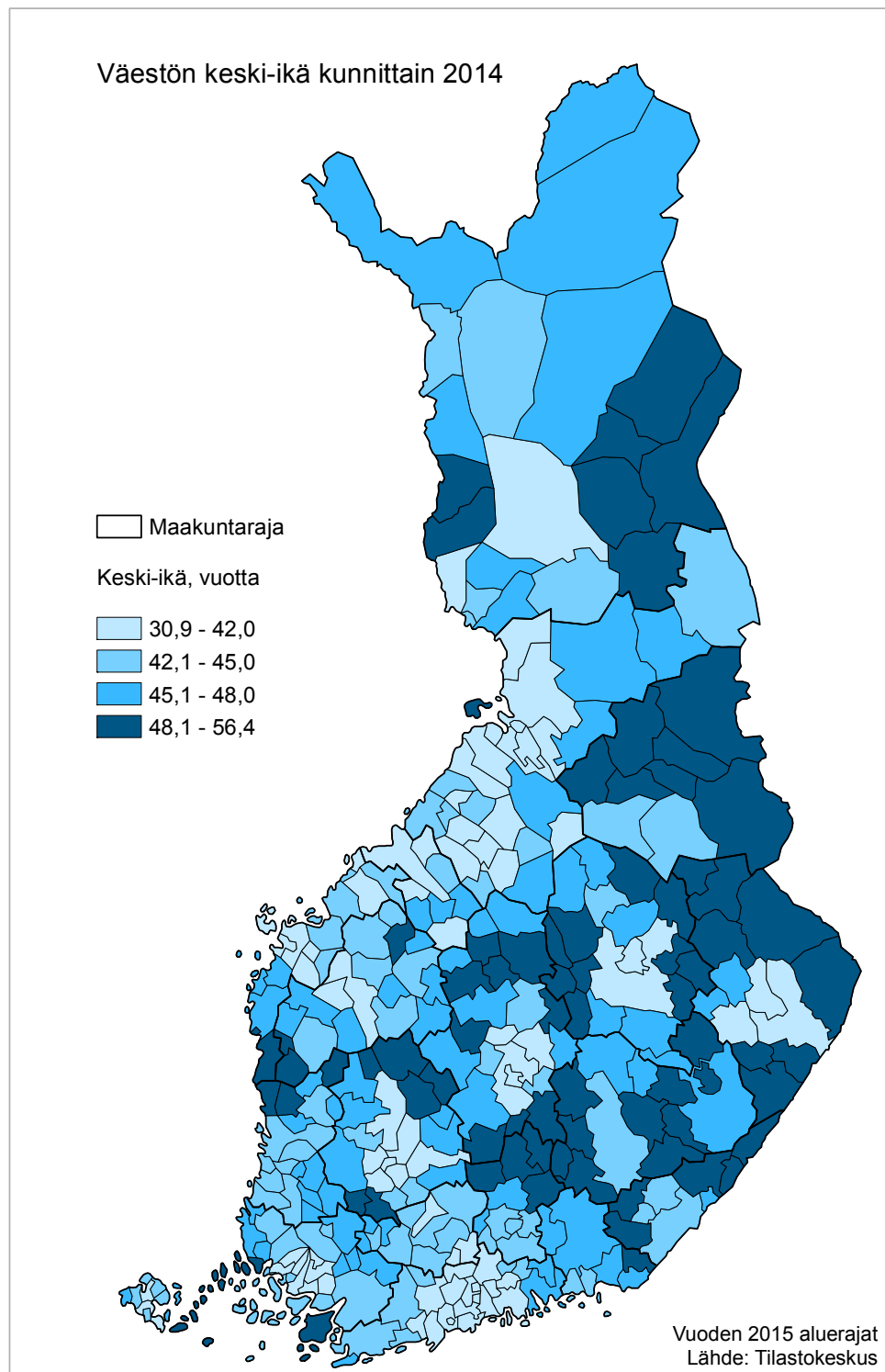
Kuvio 2.16



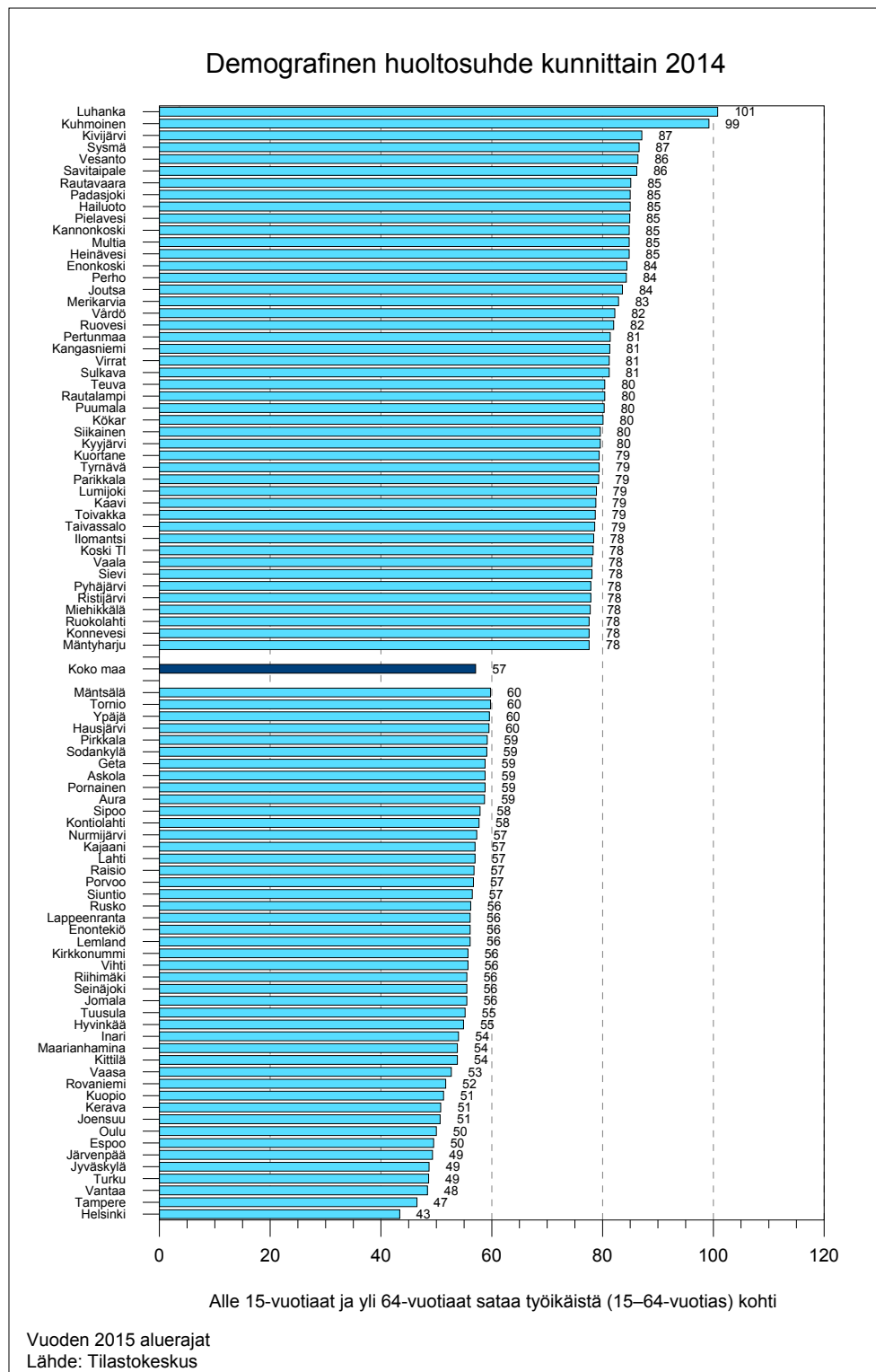
Kuvio 2.17



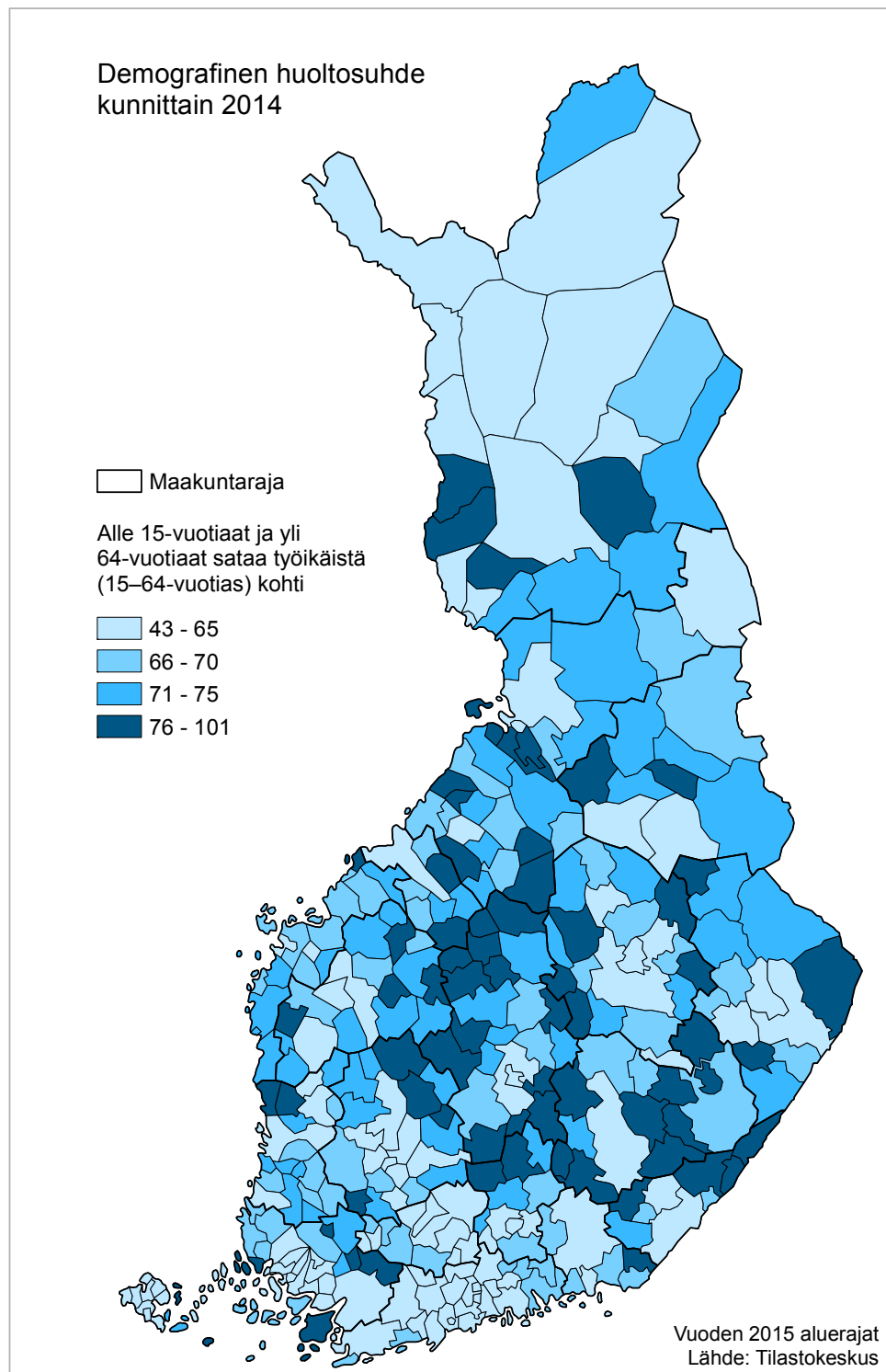
Kuvio 2.18



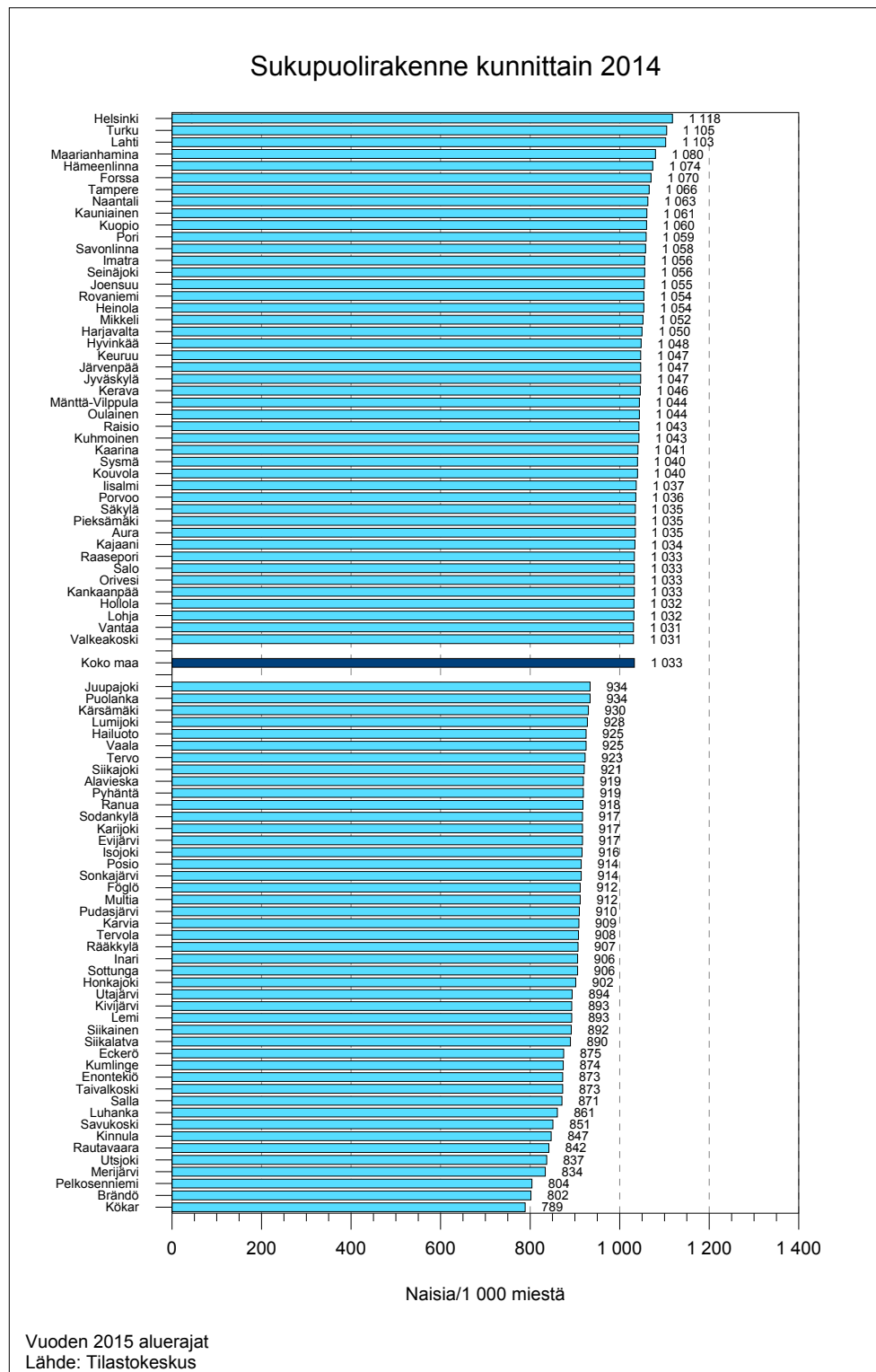
Kuvio 2.19



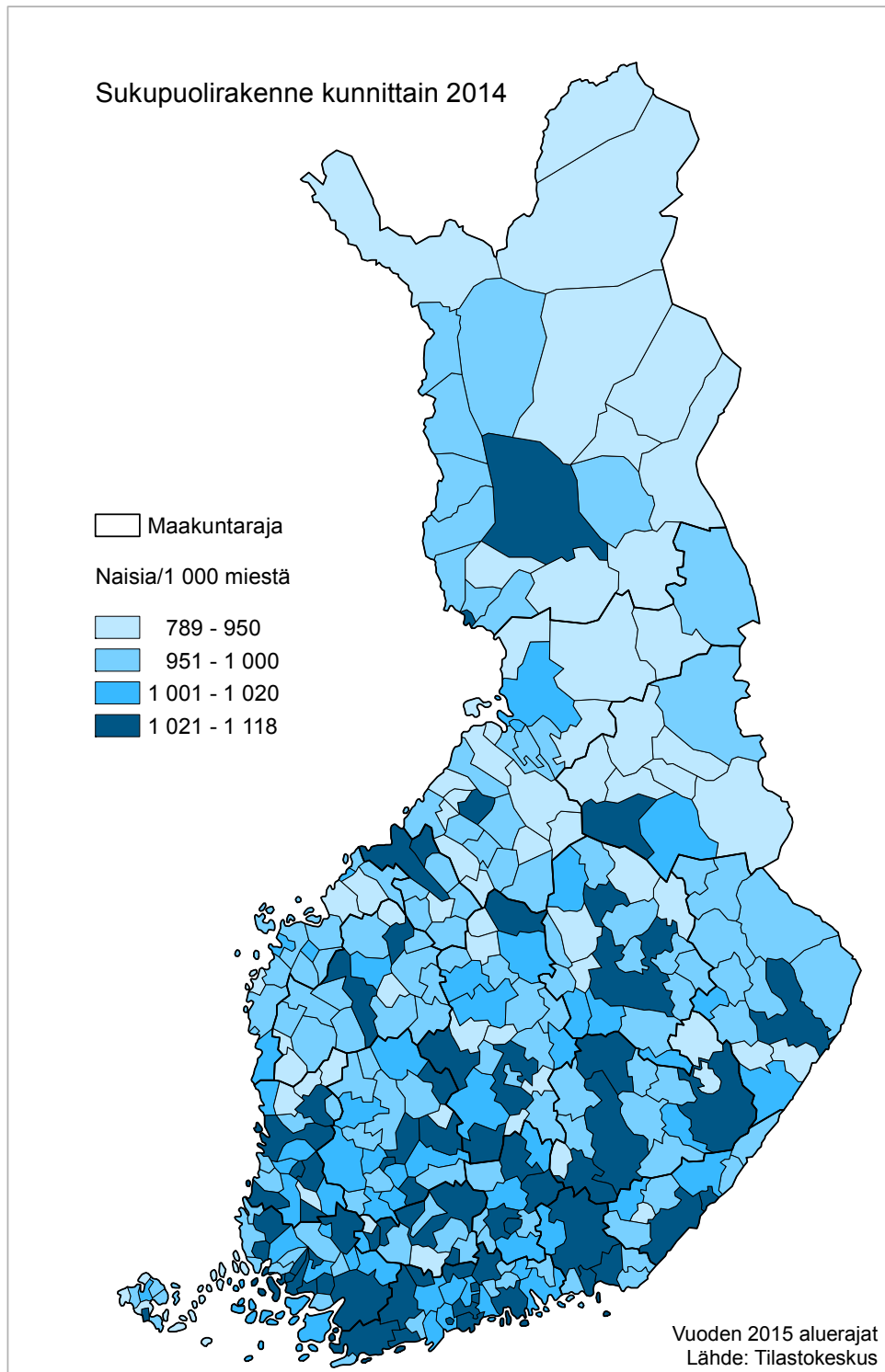
Kuvio 2.20



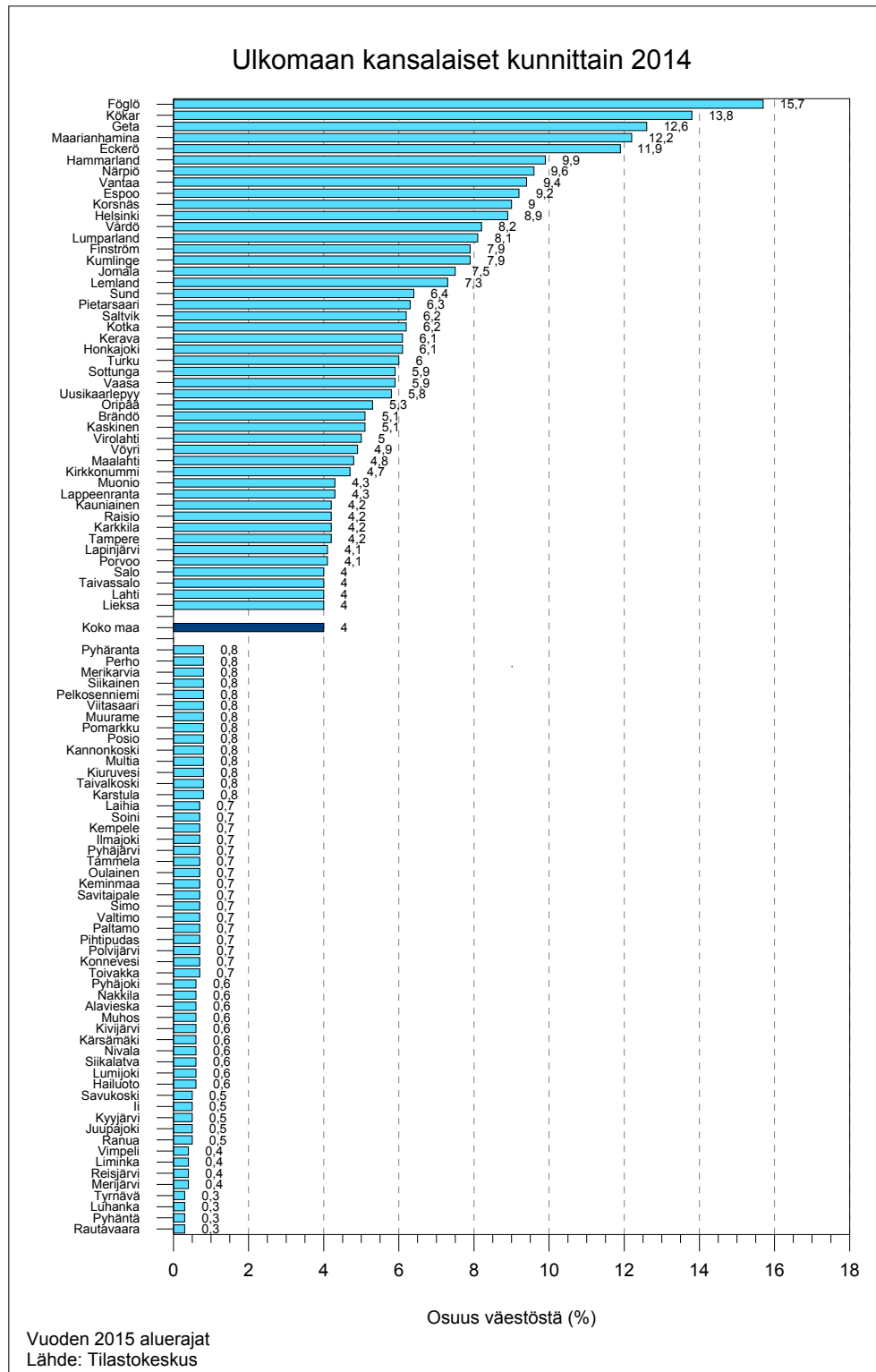
Kuvio 2.21



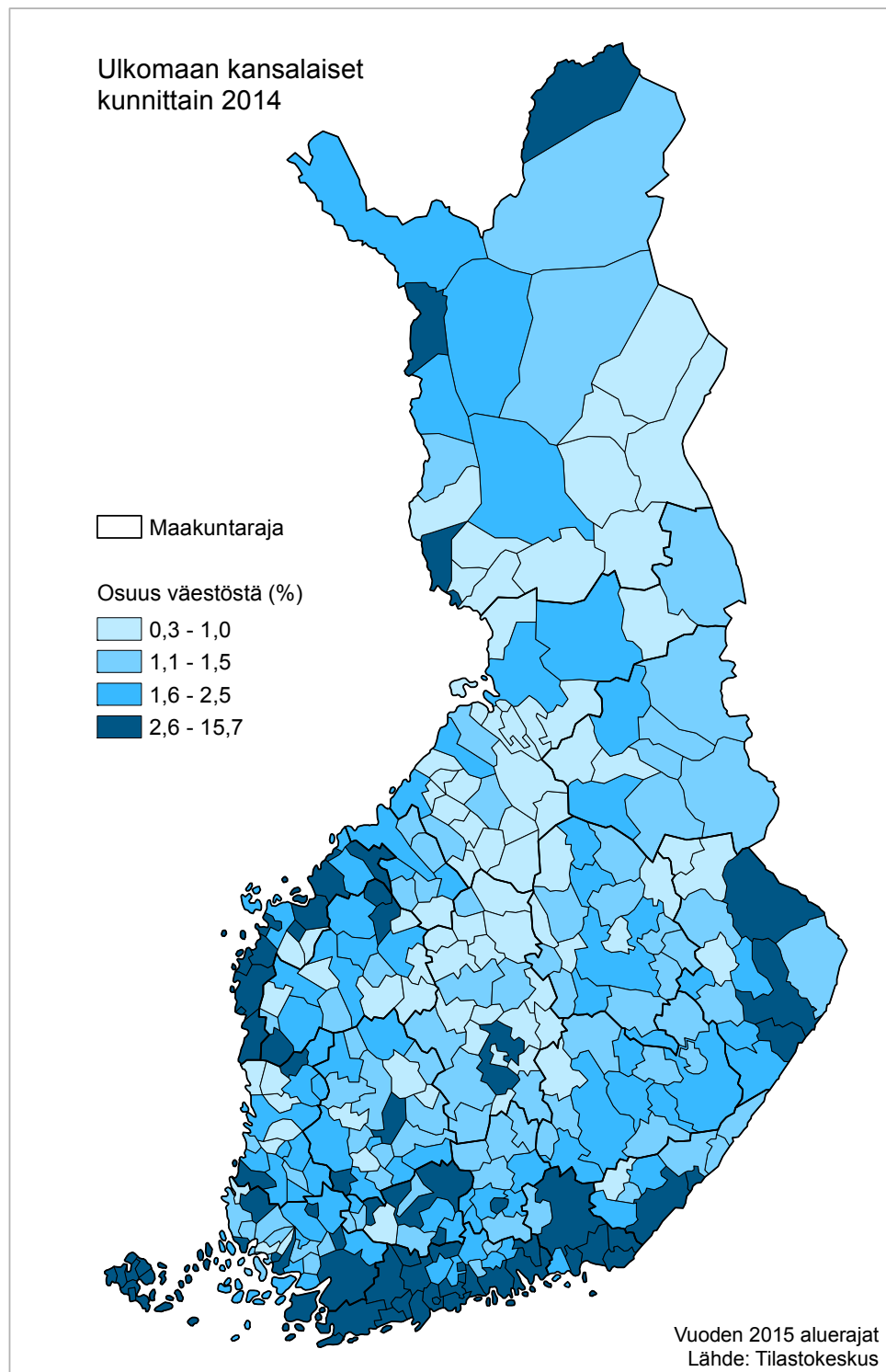
Kuvio 2.22



Kuvio 2.23

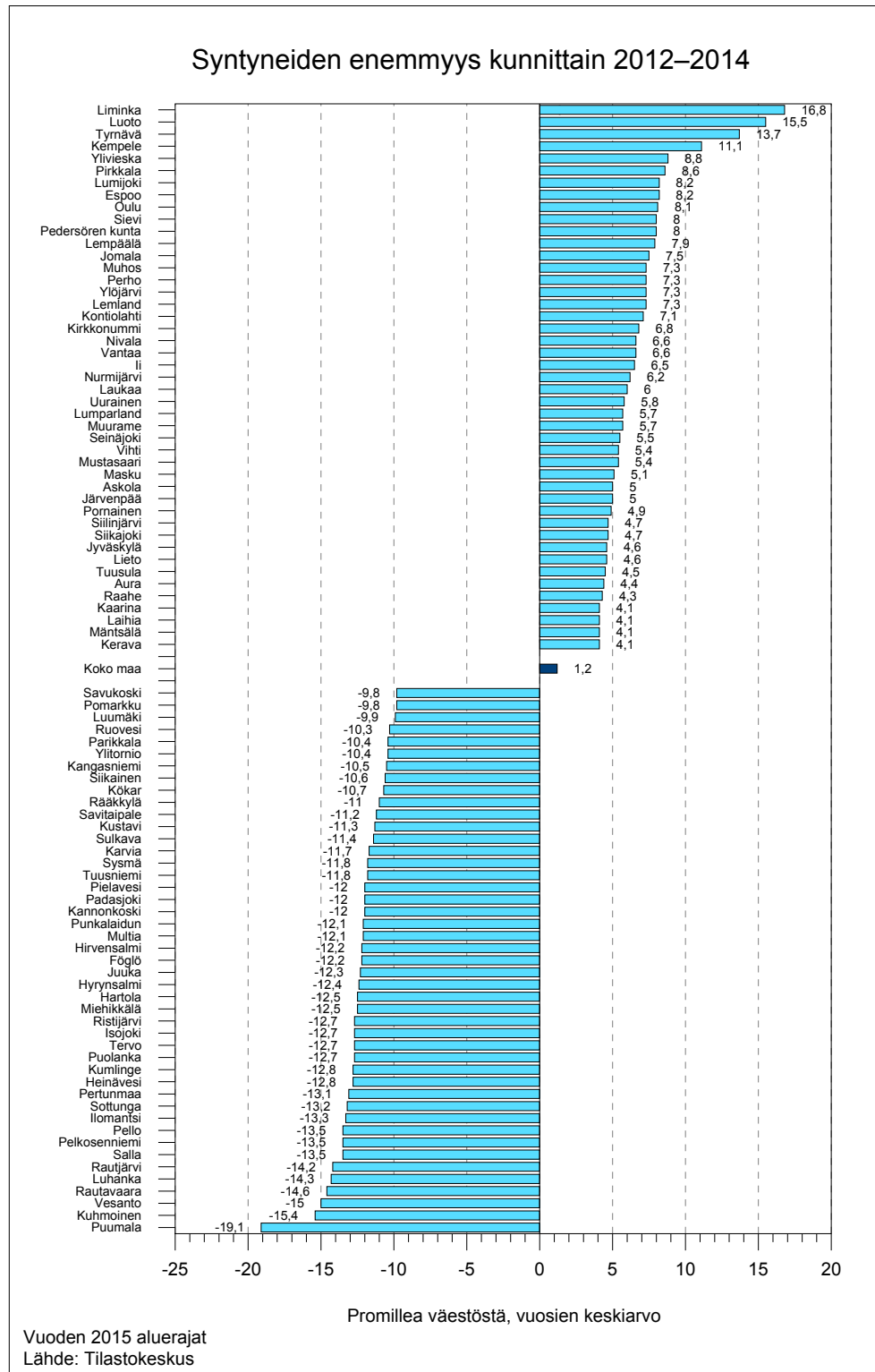


Kuvio 2.24

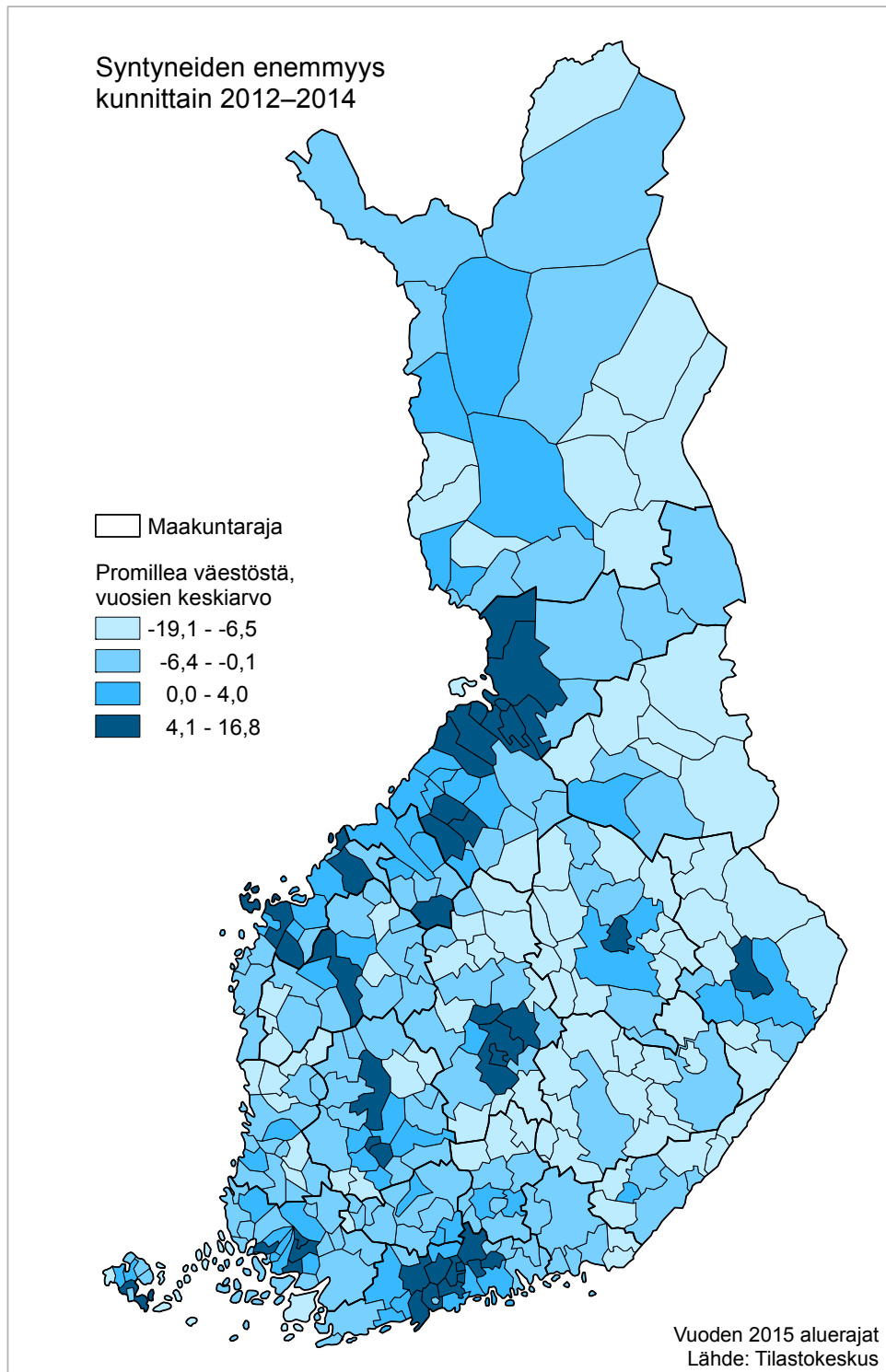


Syntyneiden enemmitys

Kuvio 2.25

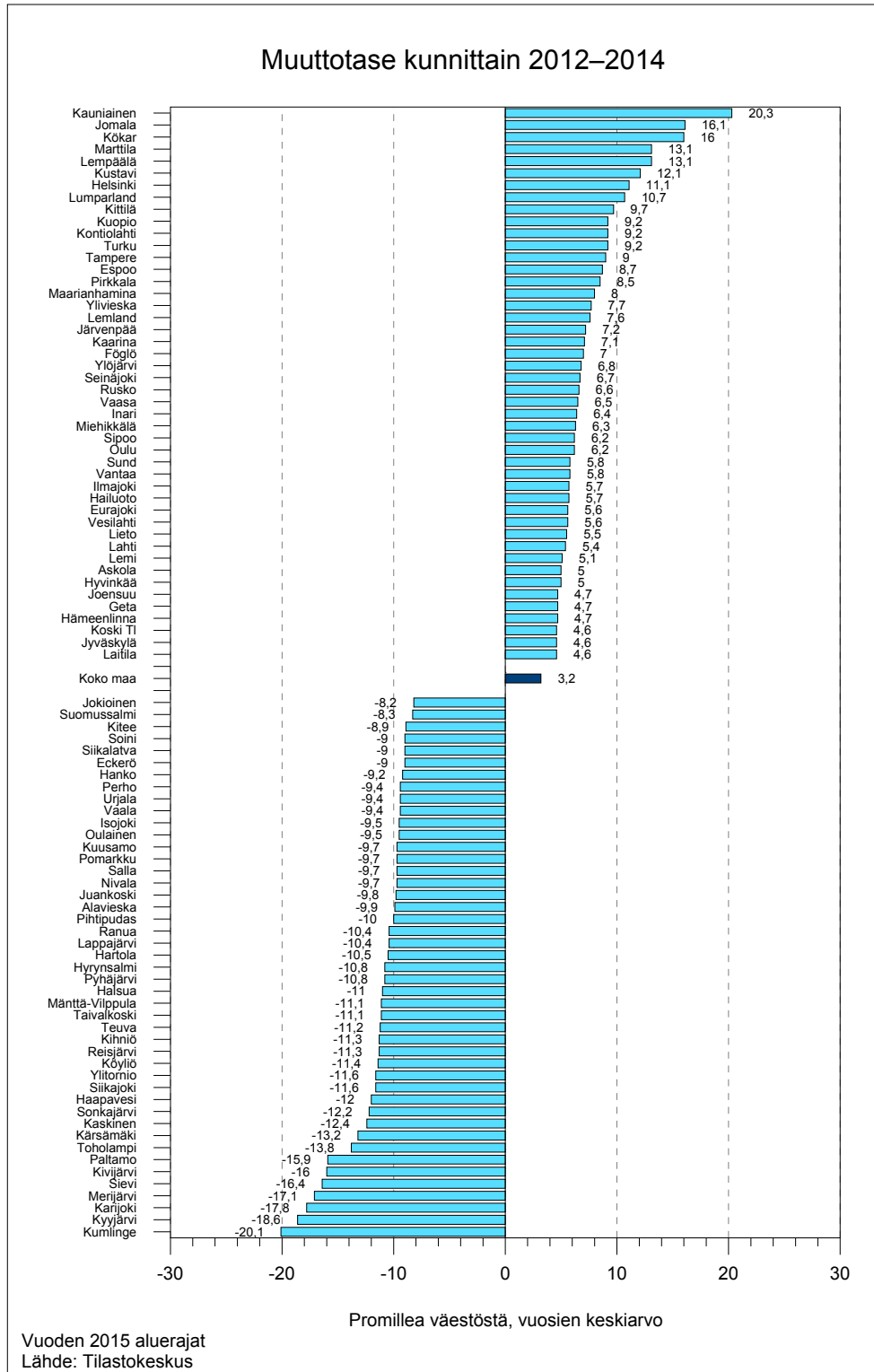


Kuvio 2.26

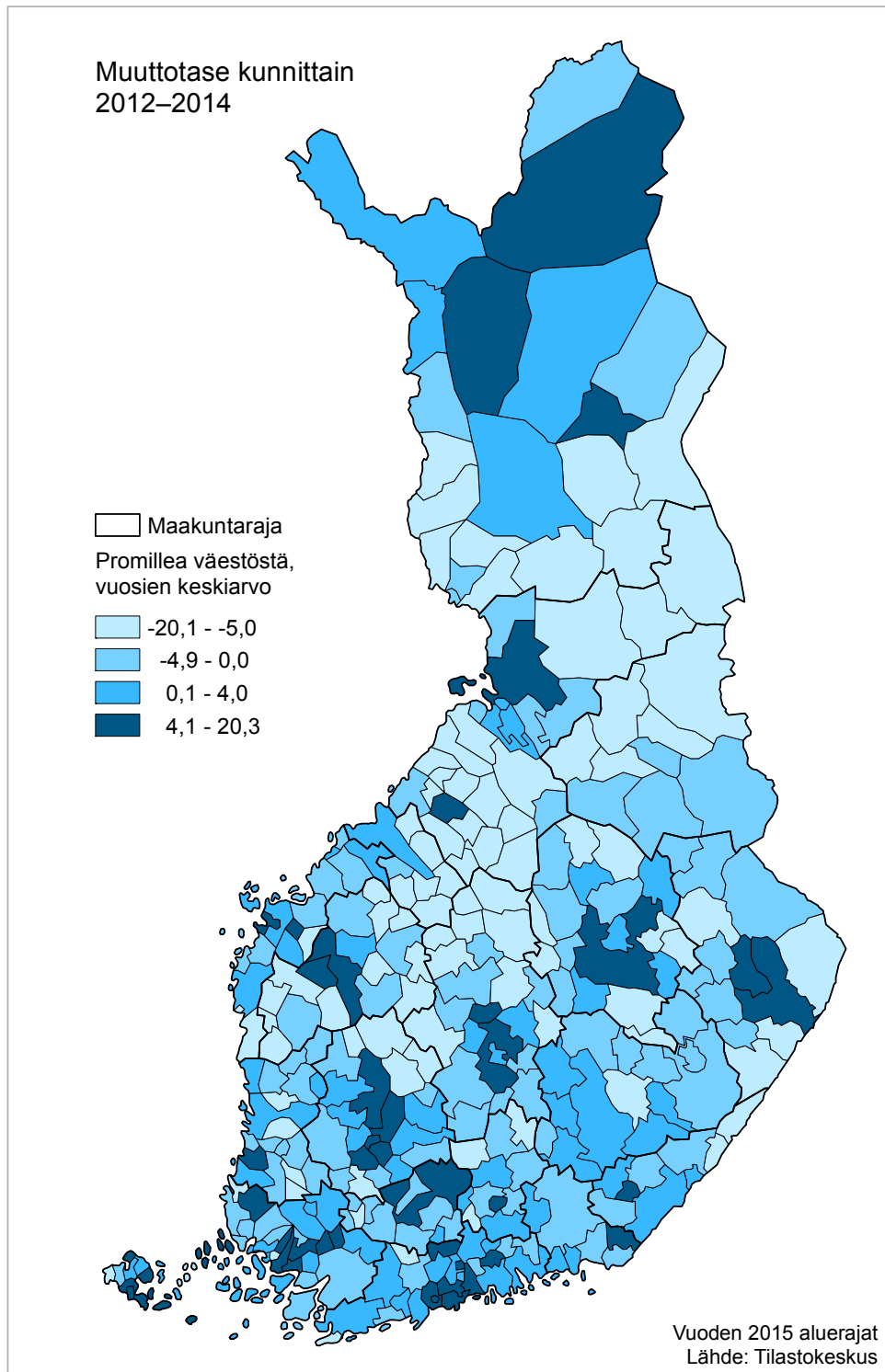


Muuttoliike

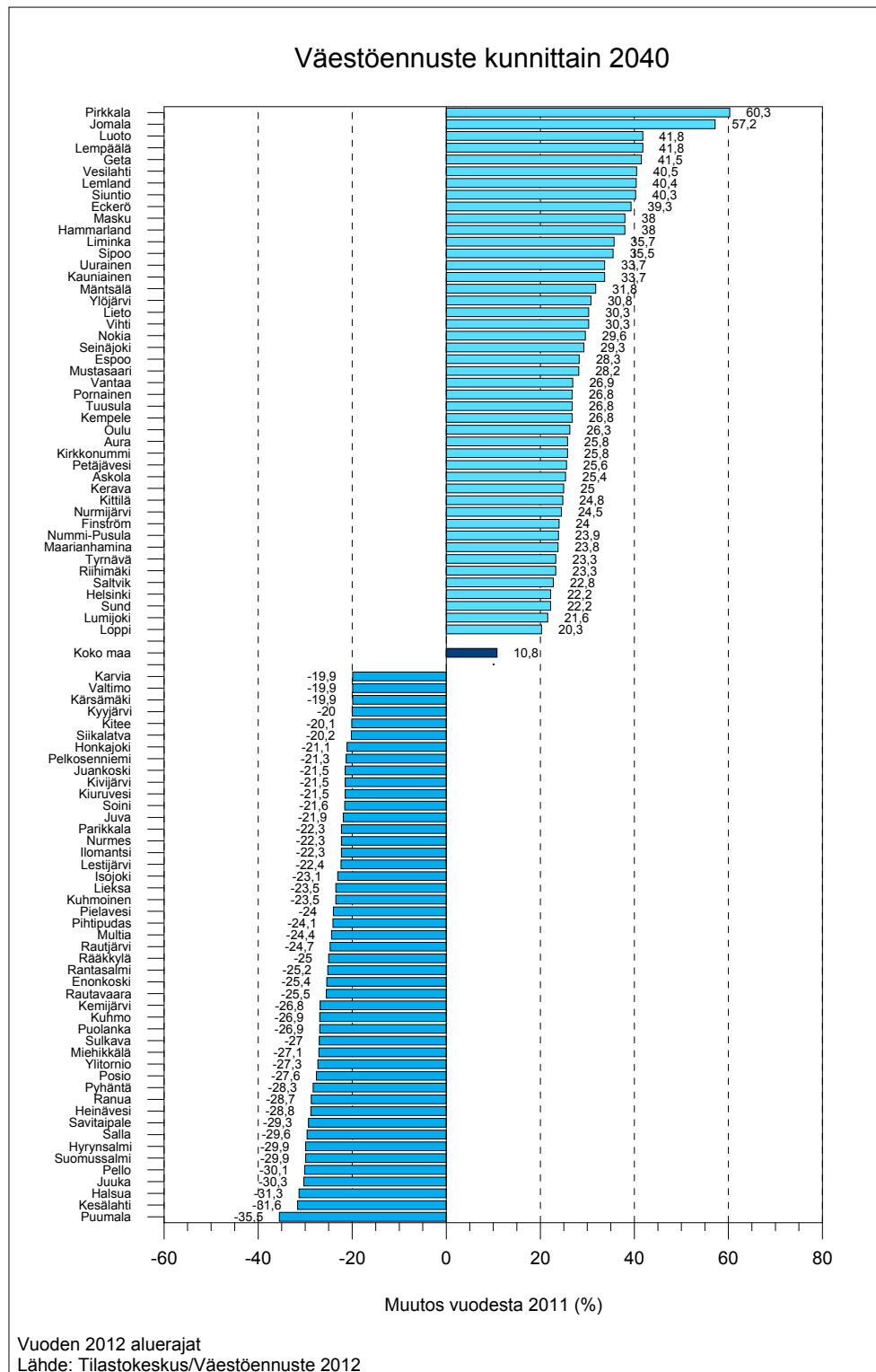
Kuvio 2.27



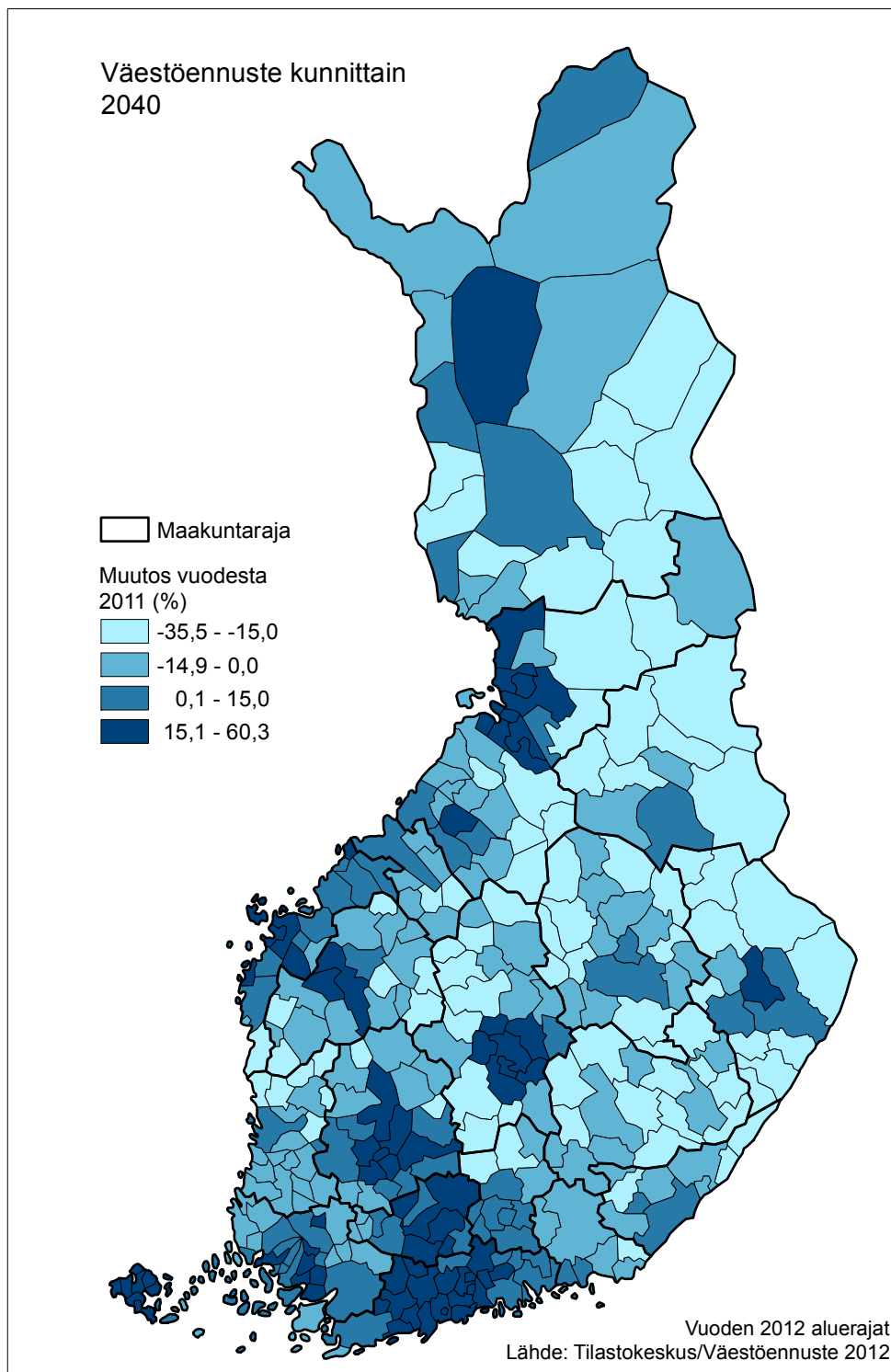
Kuvio 2.28



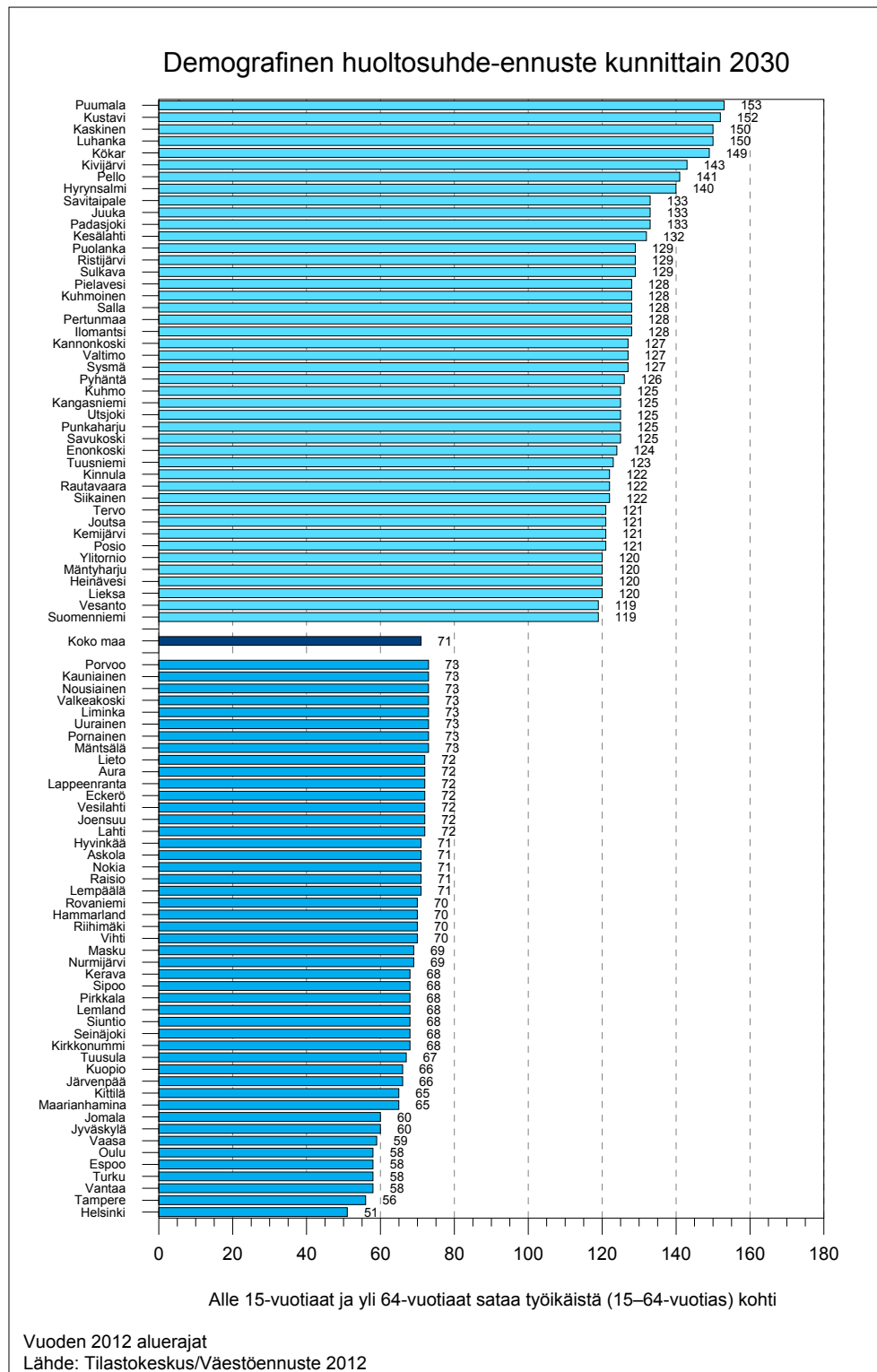
Kuvio 2.29



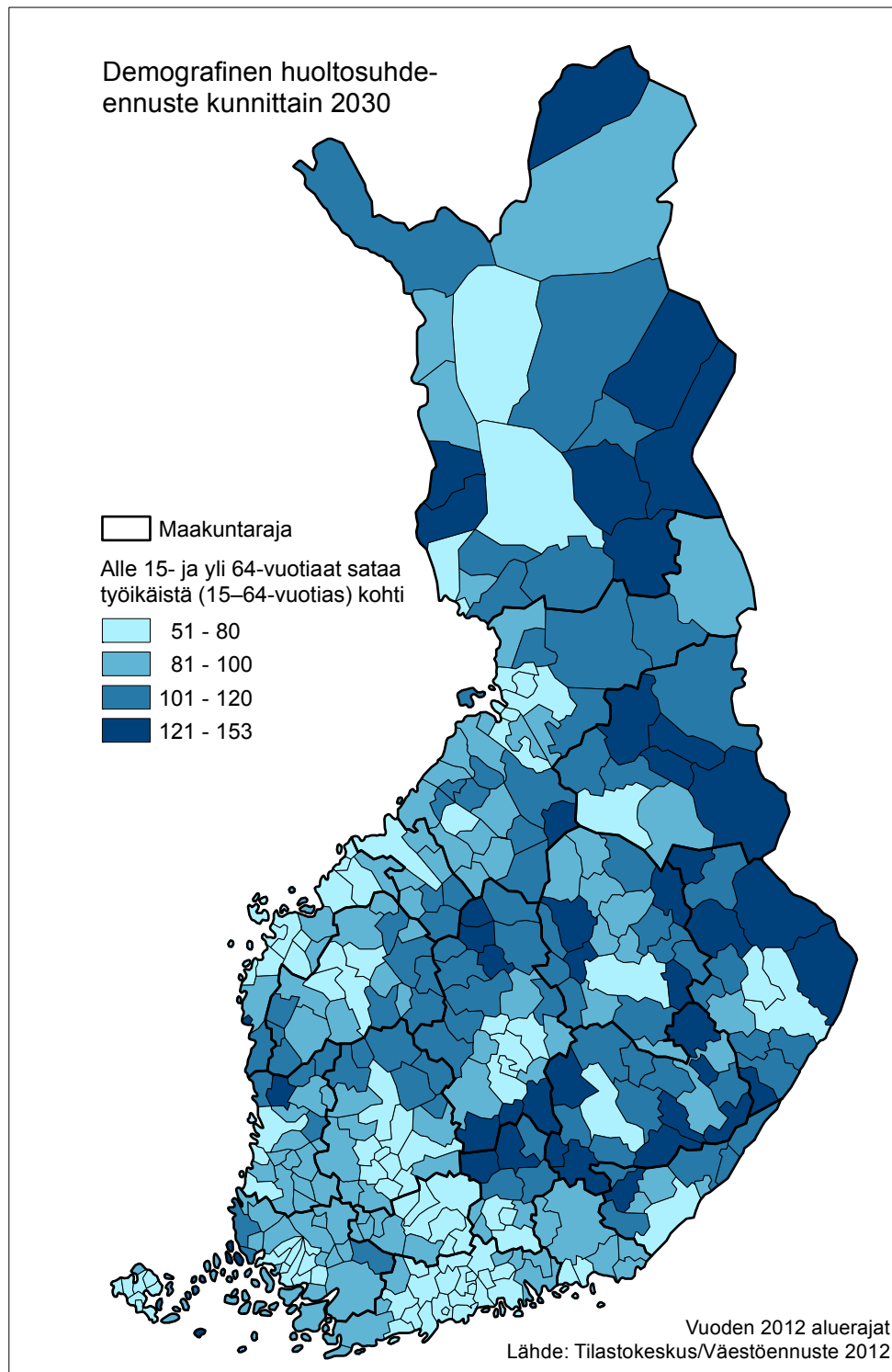
Kuvio 2.30



Kuvio 2.31

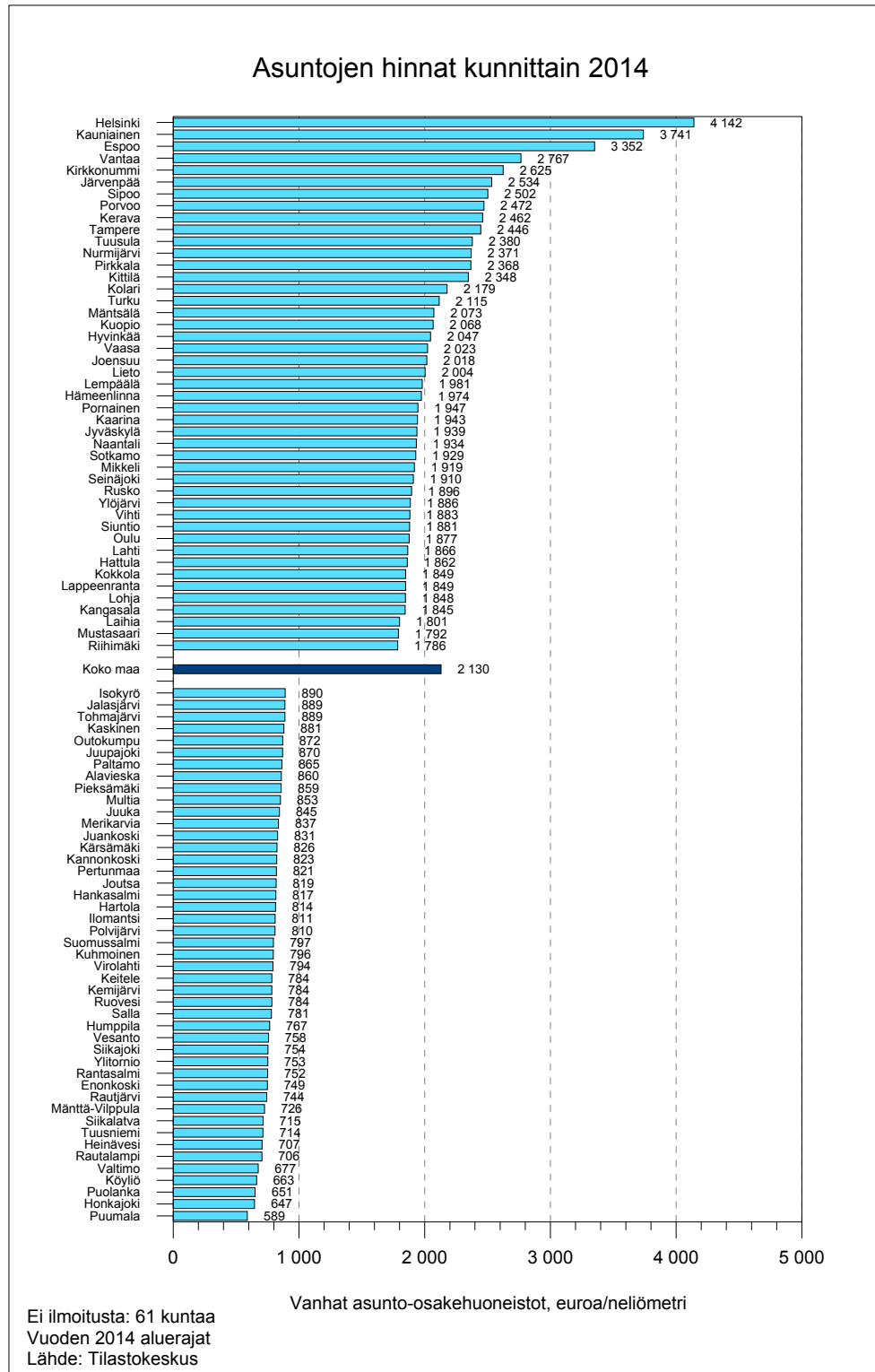


Kuvio 2.32

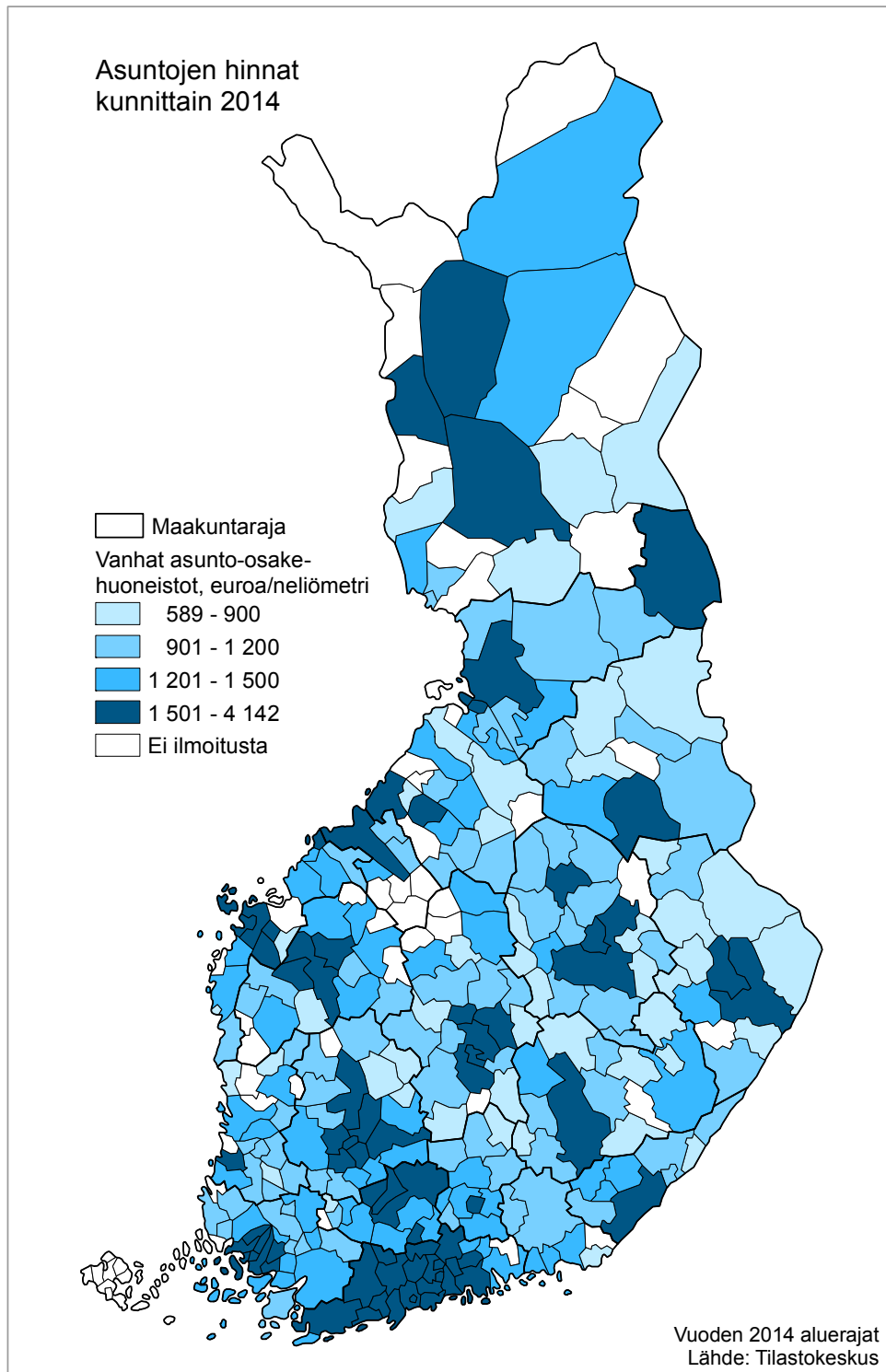


Asuminen ja rakentaminen

Kuvio 3.1



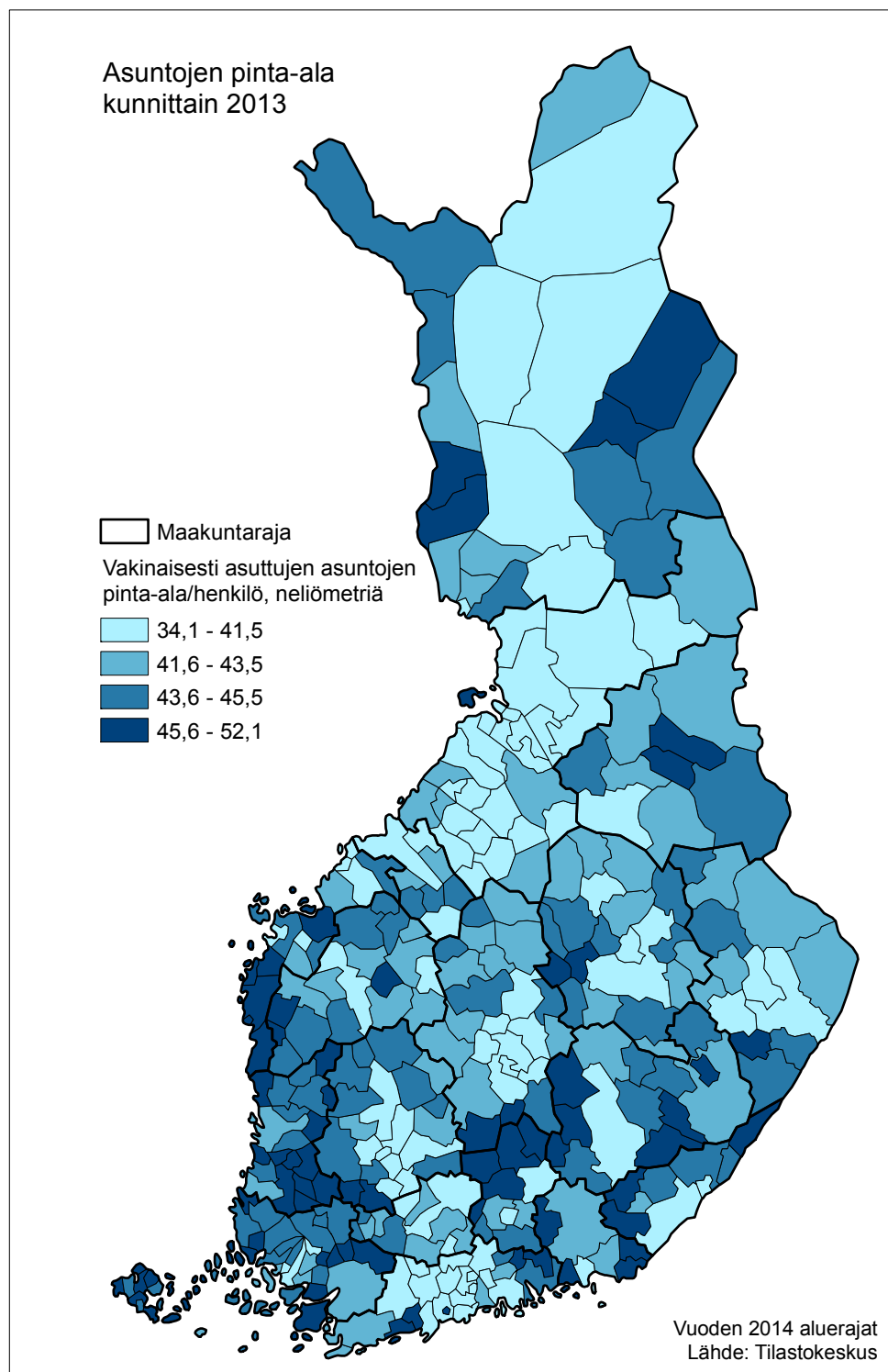
Kuvio 3.2



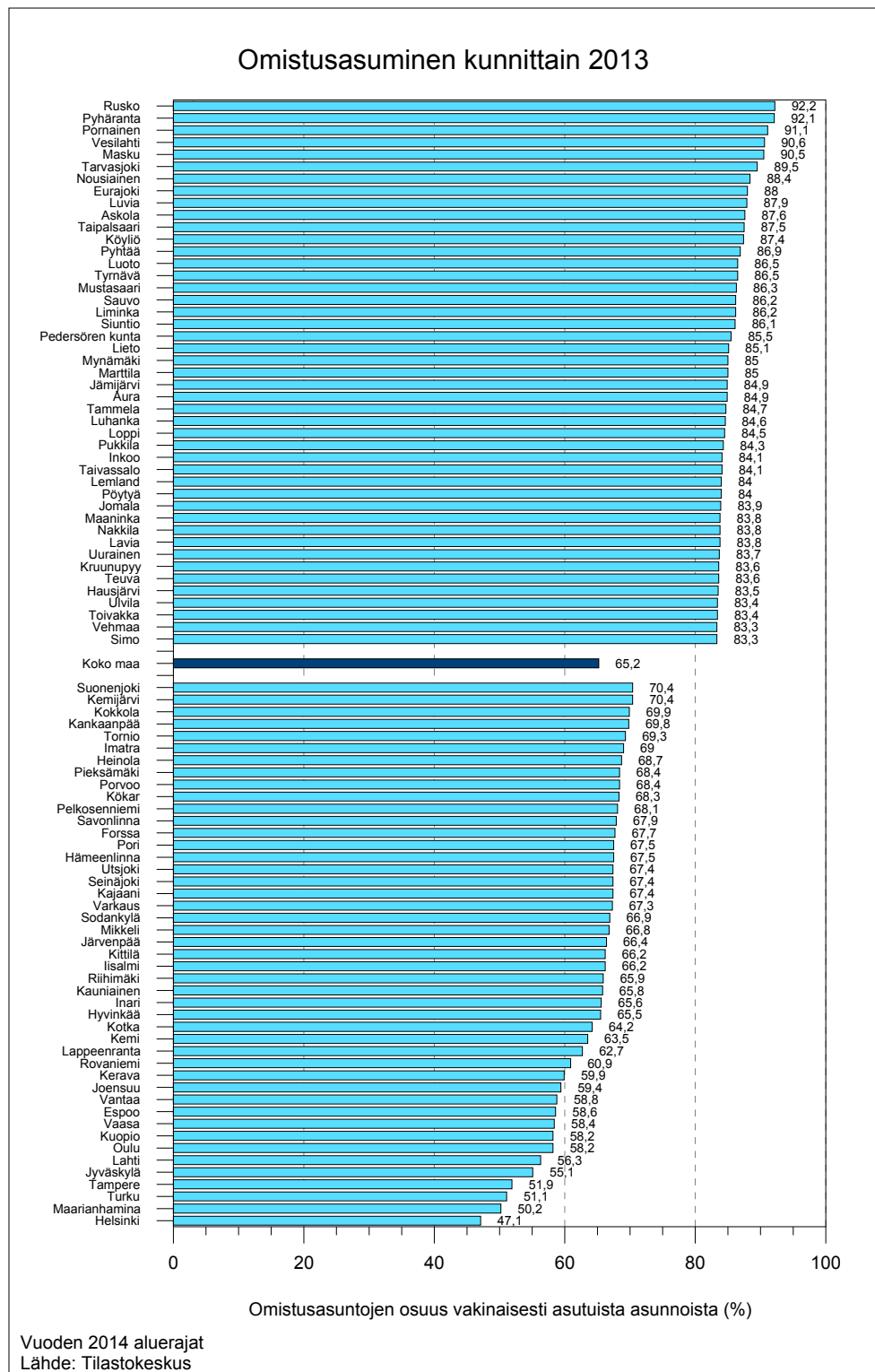
Kuvio 3.3



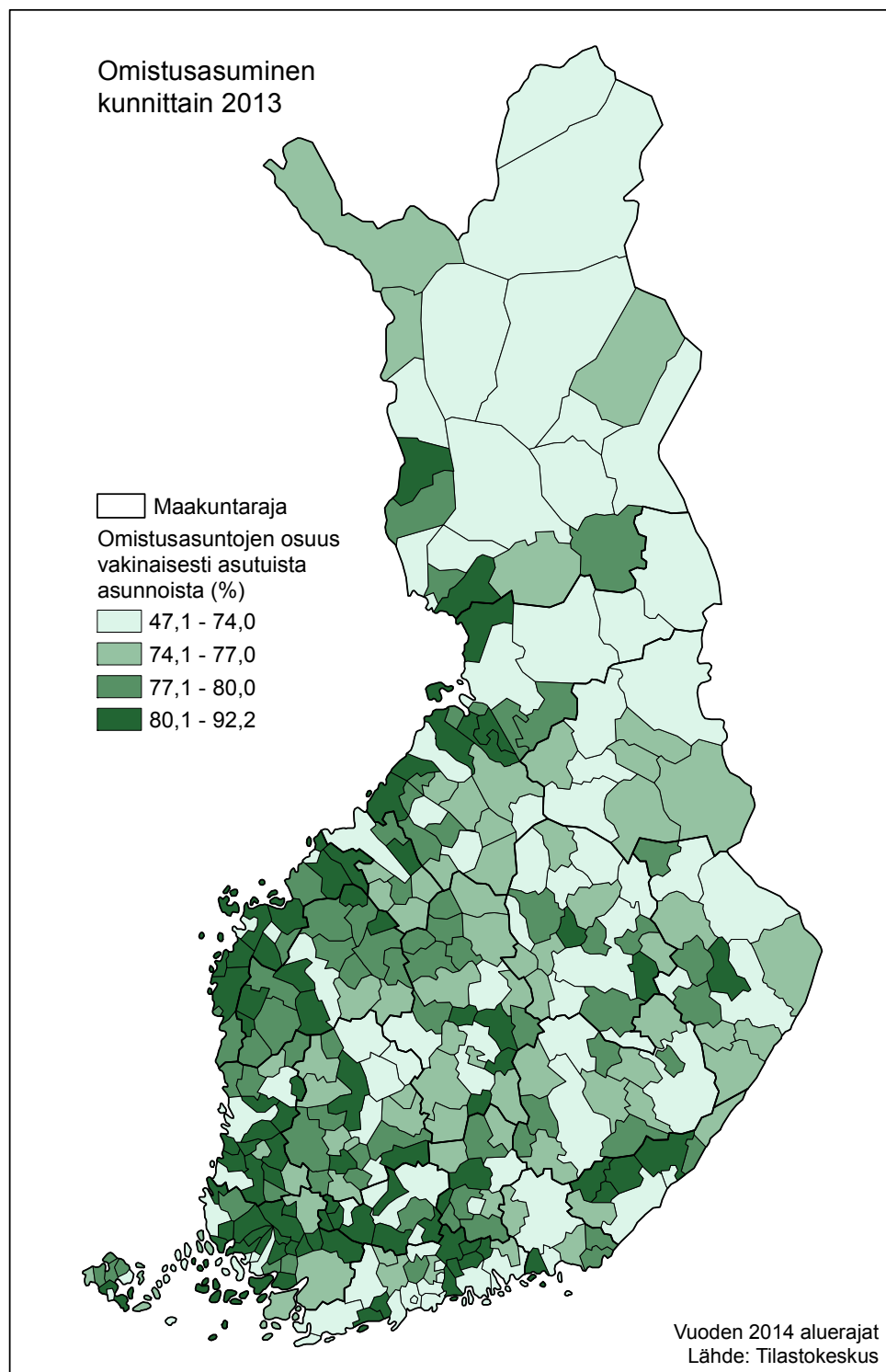
Kuvio 3.4



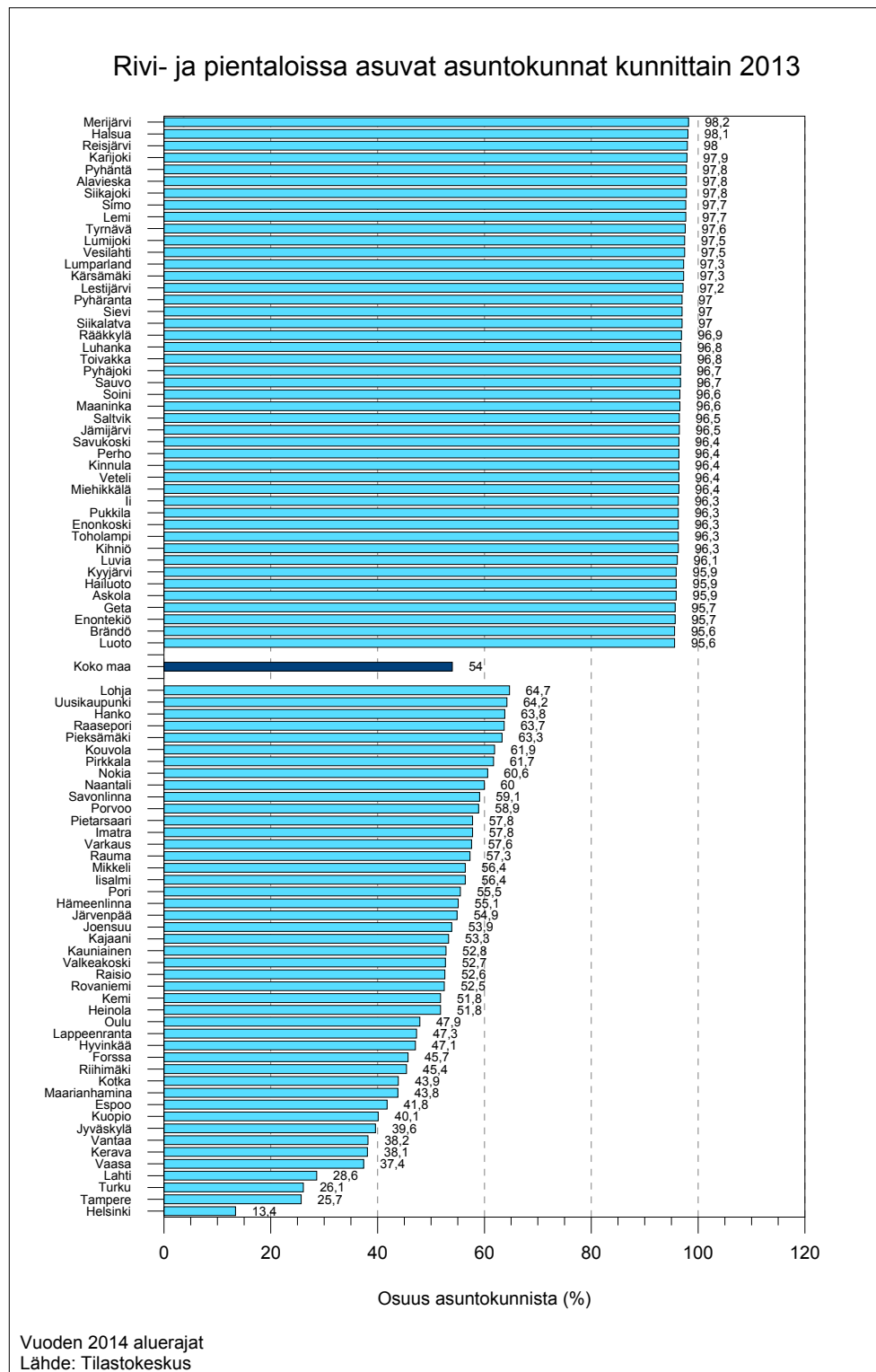
Kuvio 3.5



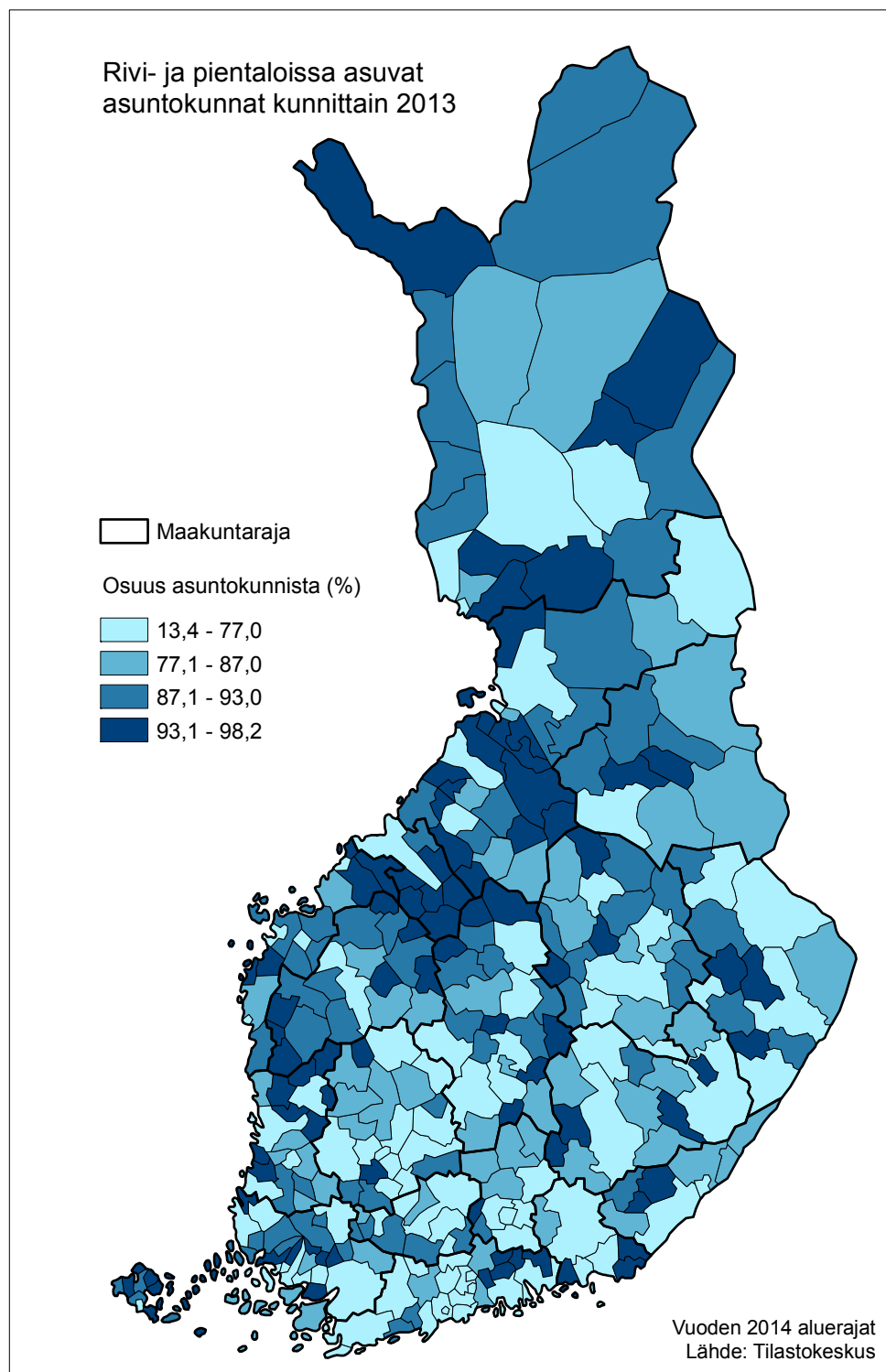
Kuvio 3.6



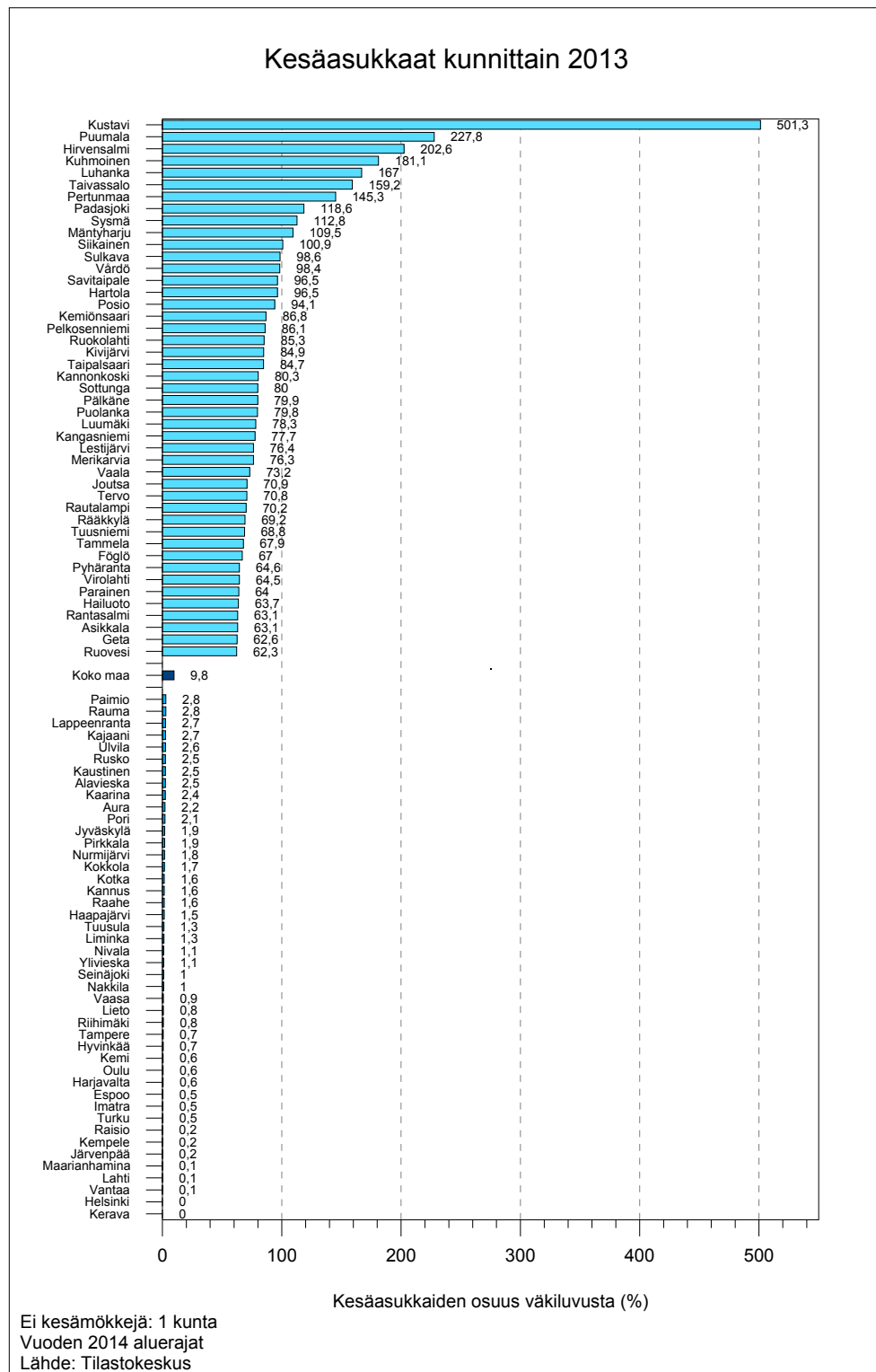
Kuvio 3.7



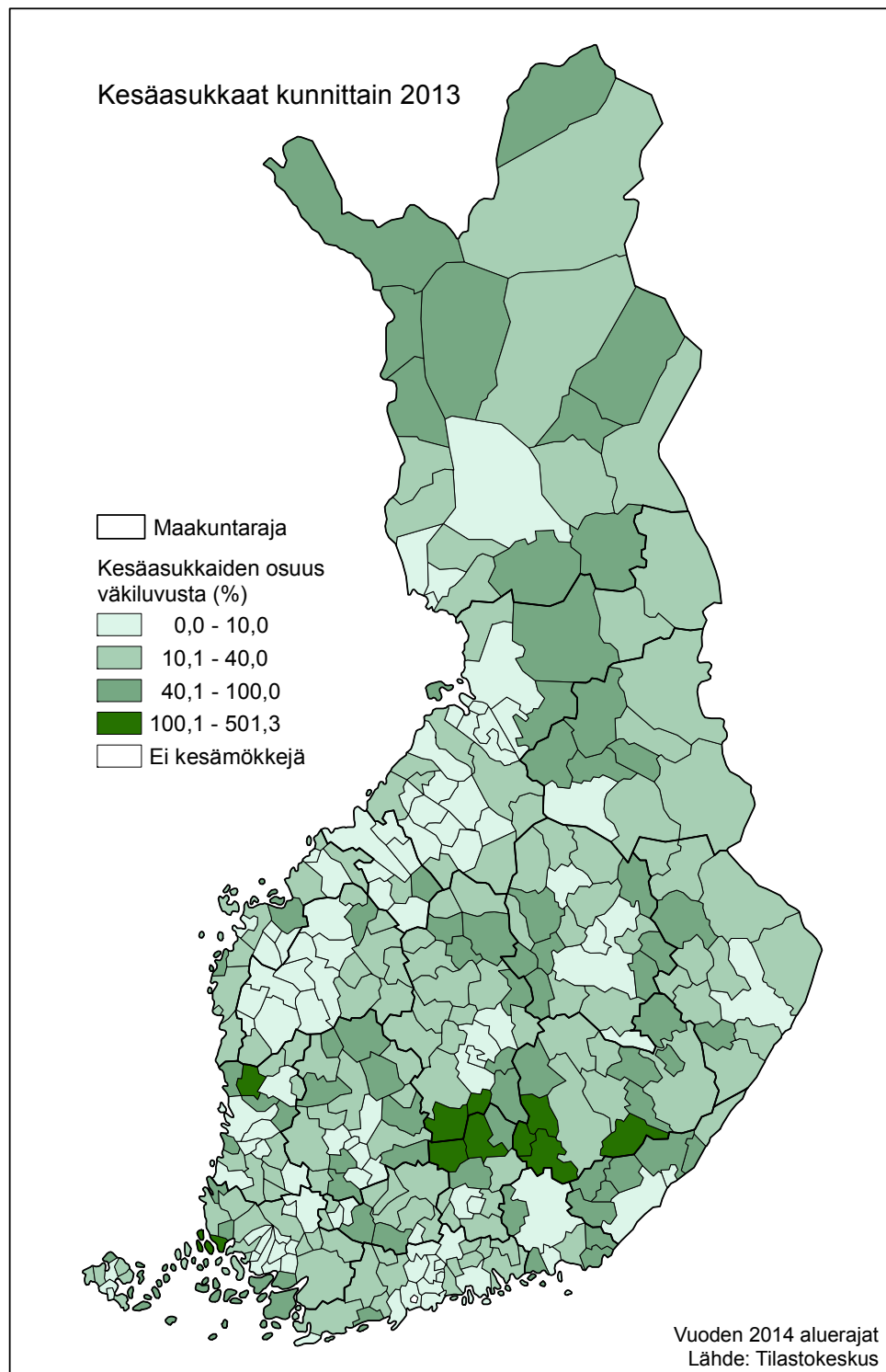
Kuvio 3.8



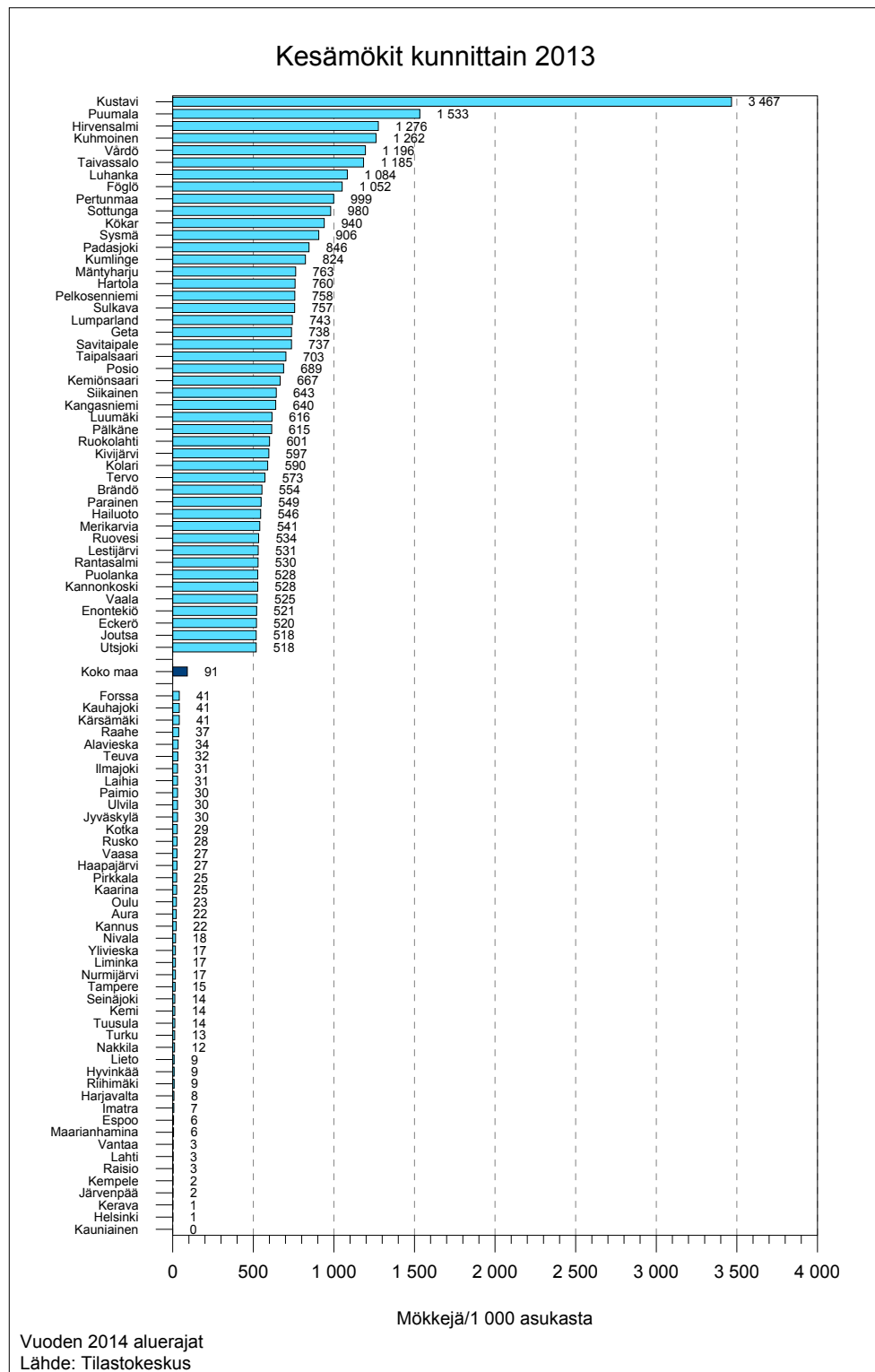
Kuvio 3.9



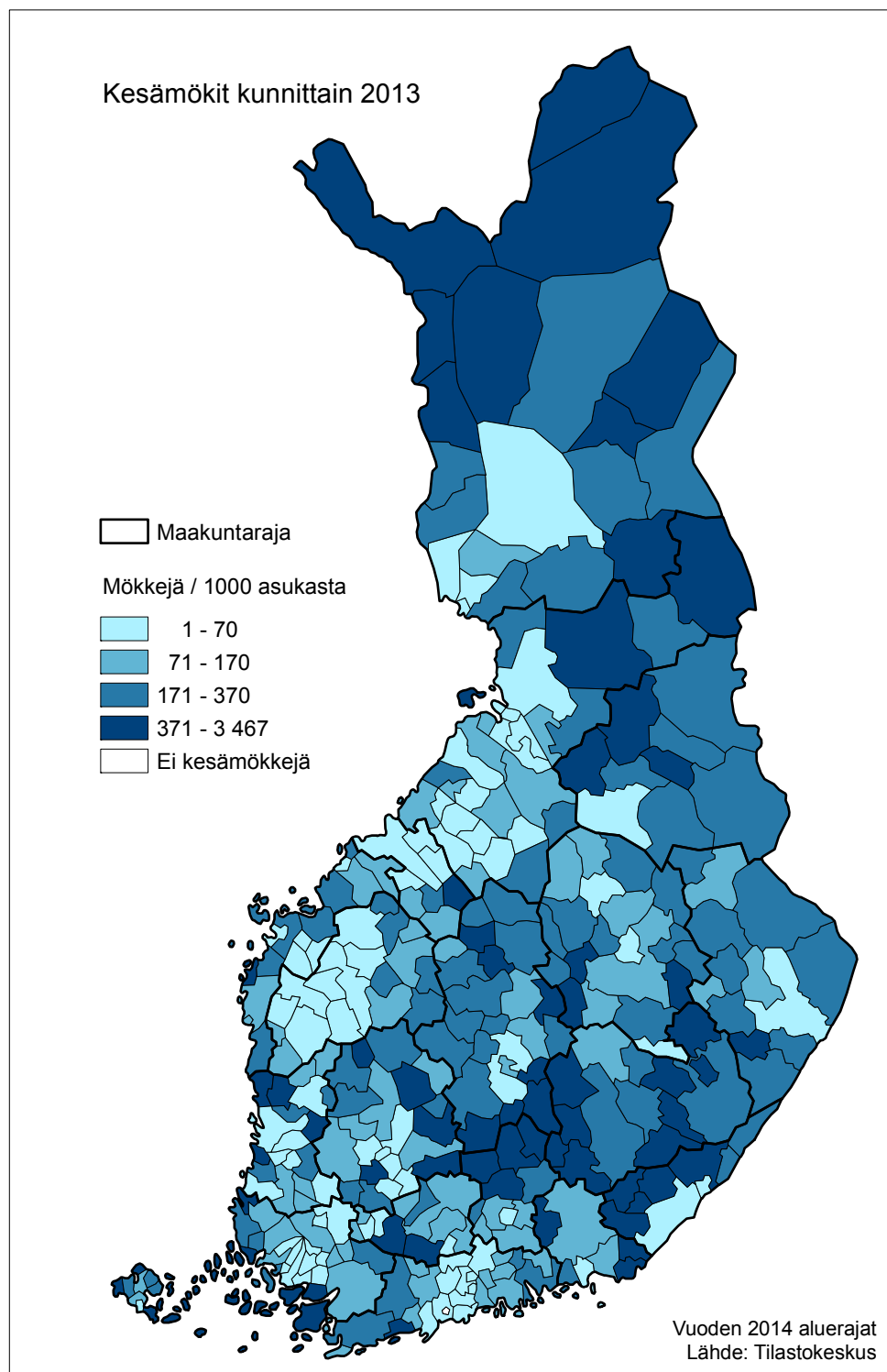
Kuvio 3.10



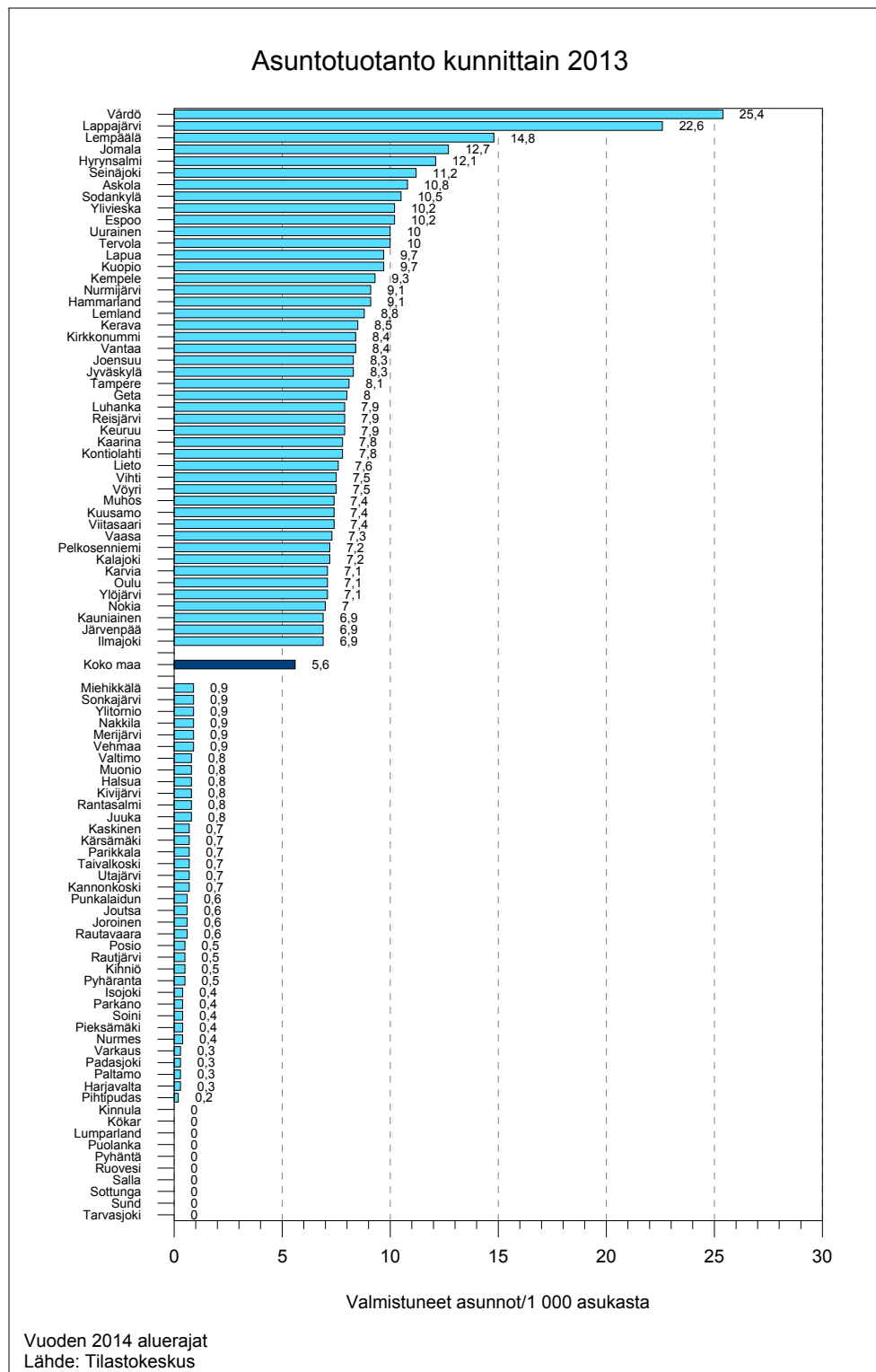
Kuvio 3.11



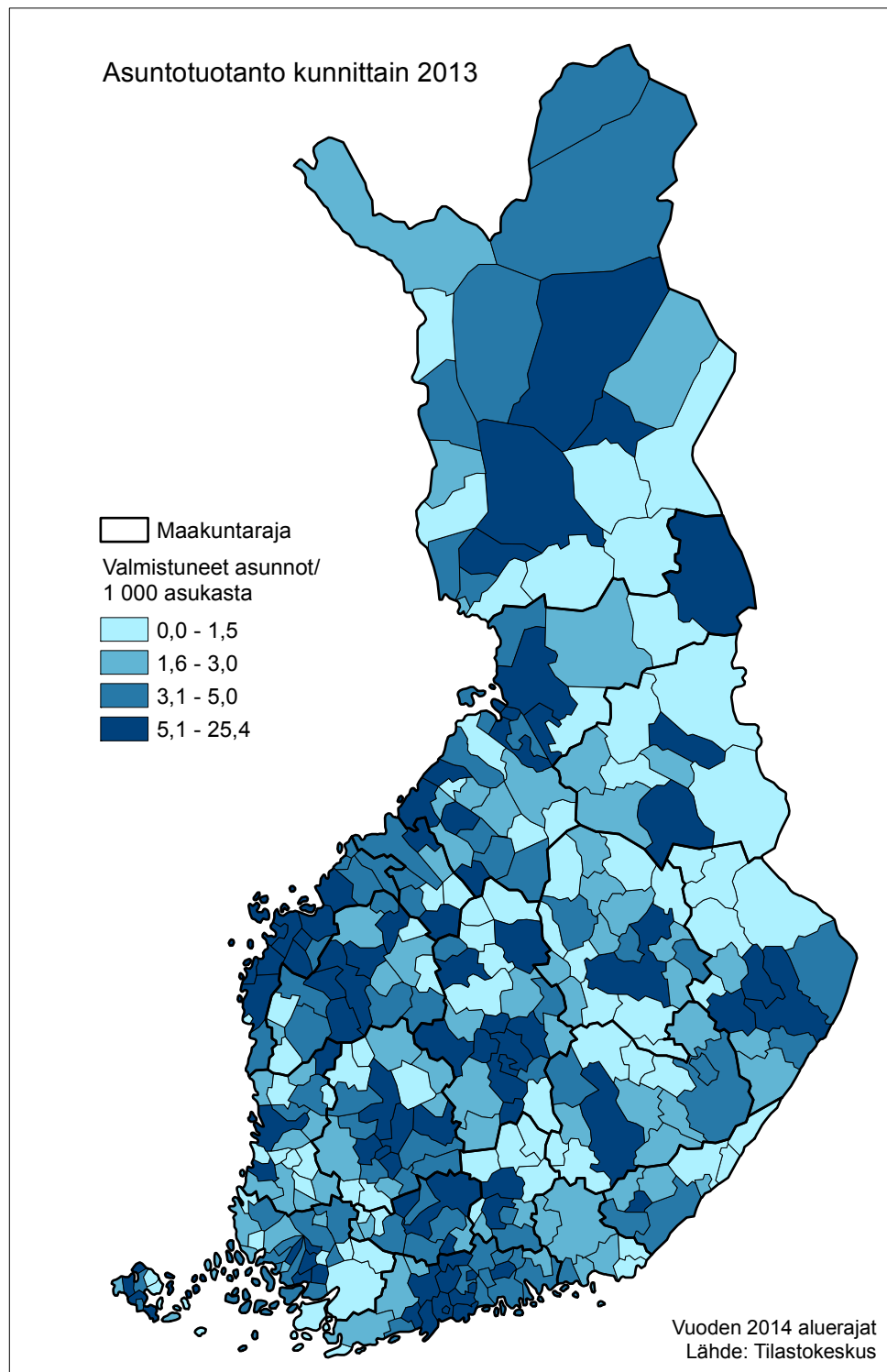
Kuvio 3.12



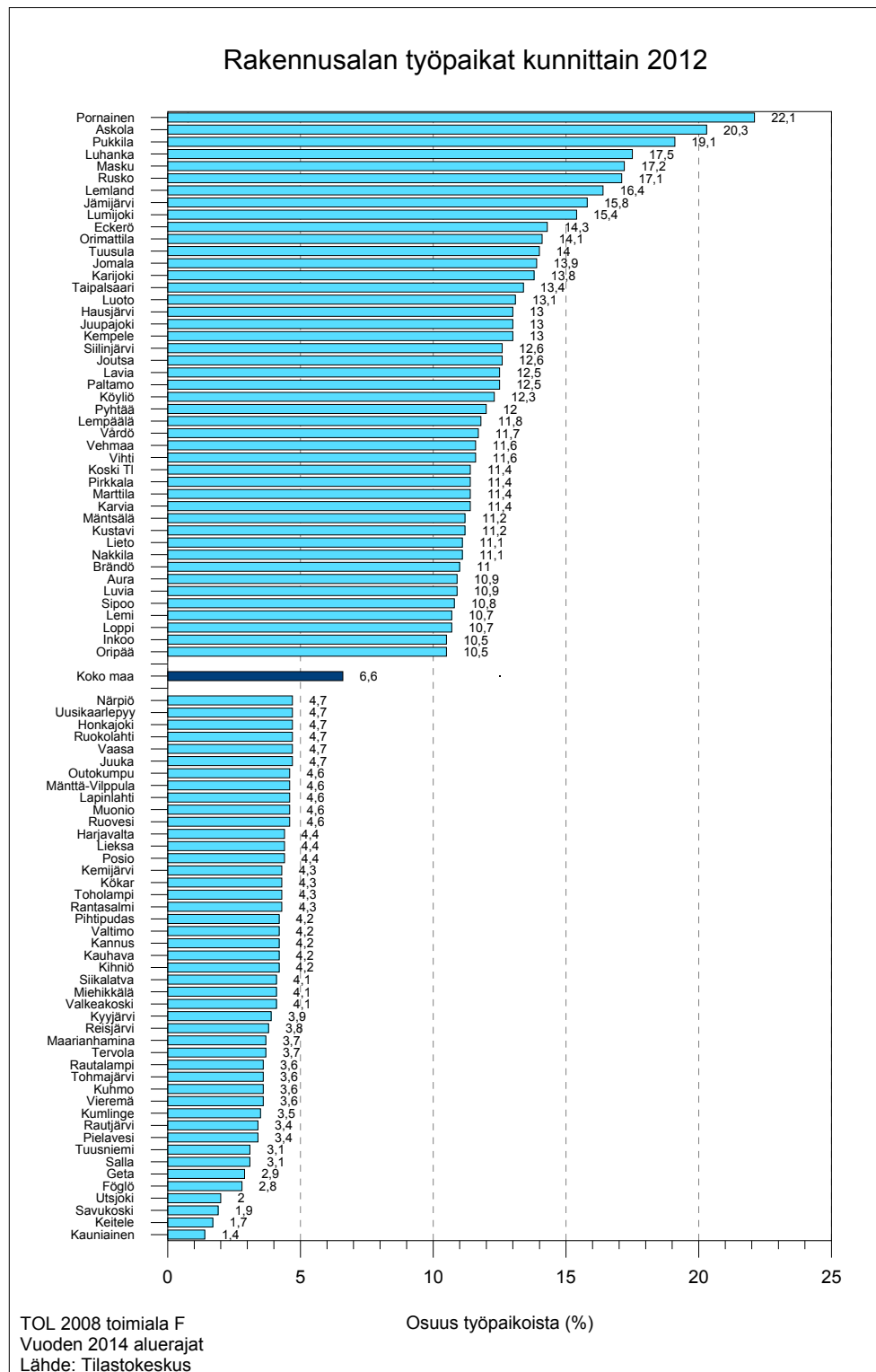
Kuvio 3.13



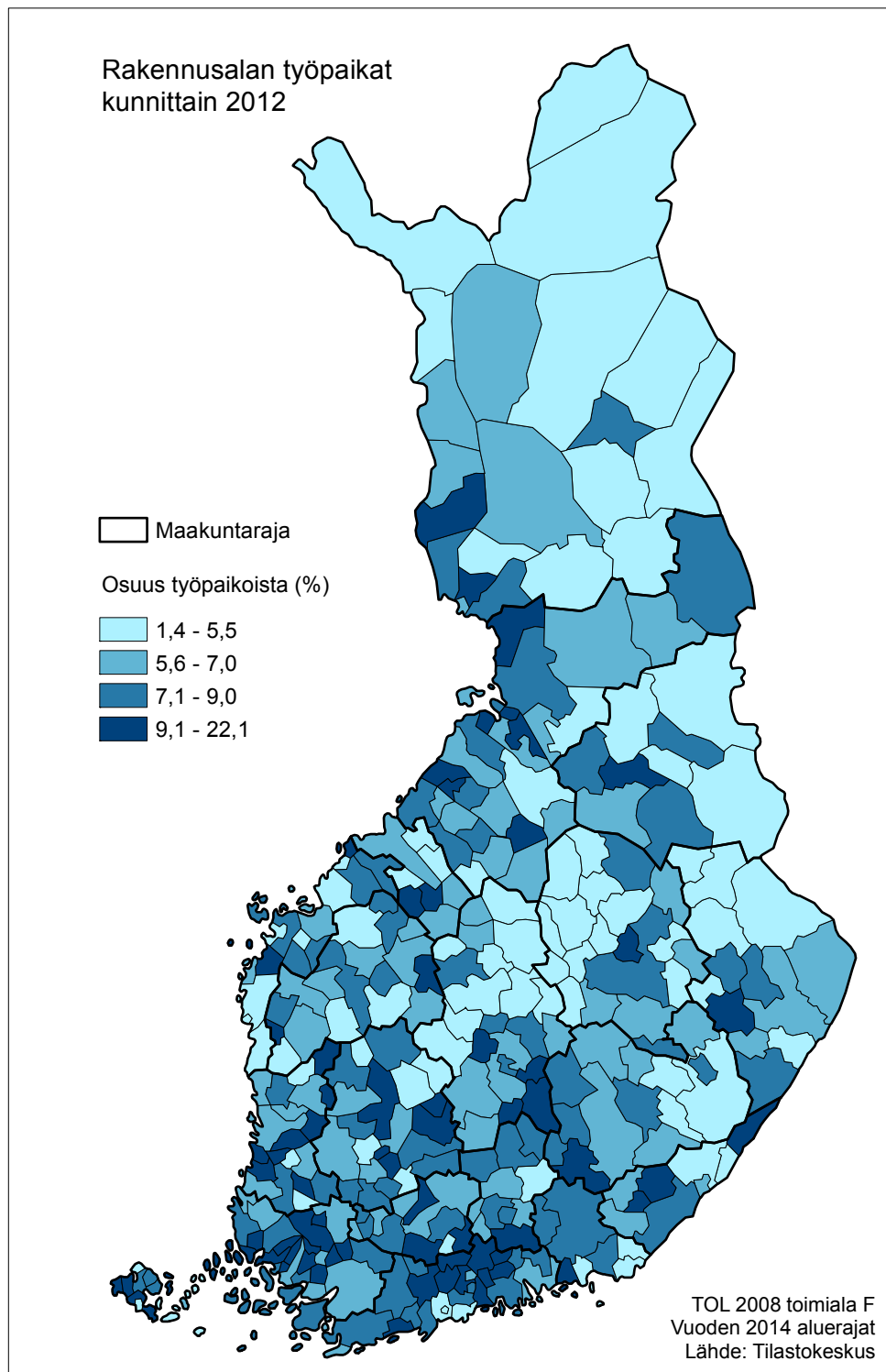
Kuvio 3.14



Kuvio 3.15

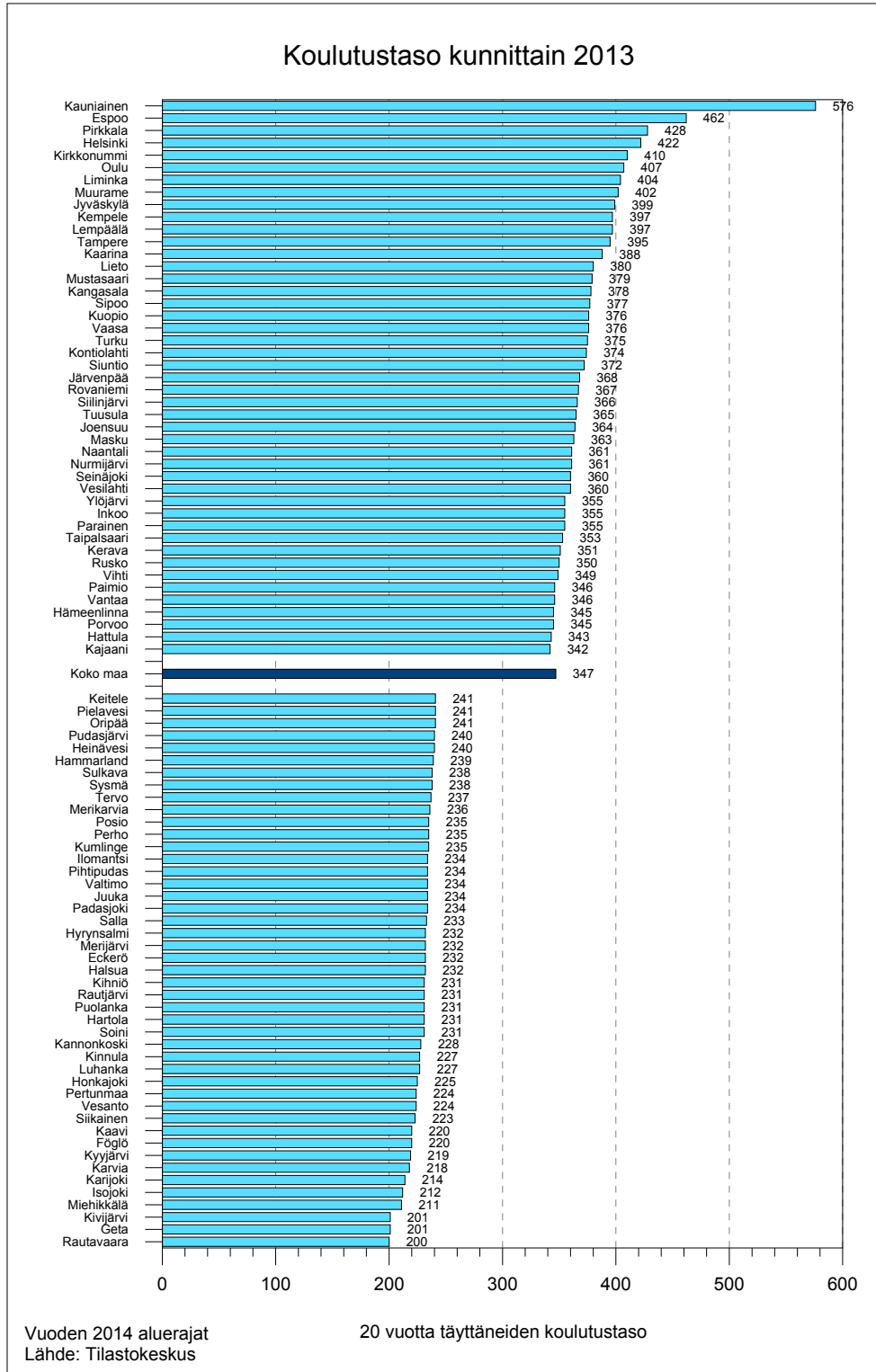


Kuvio 3.16

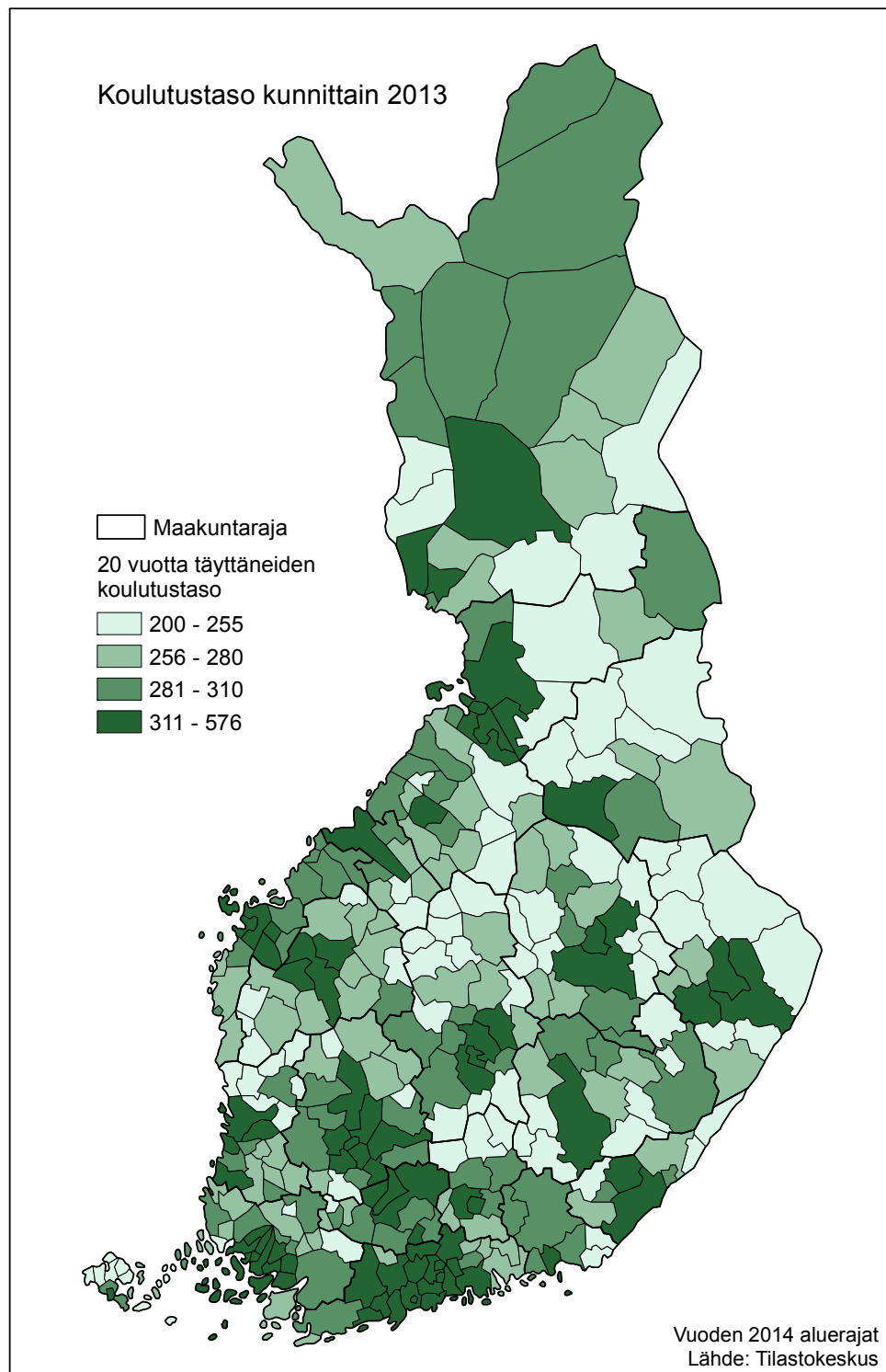


Koulutus

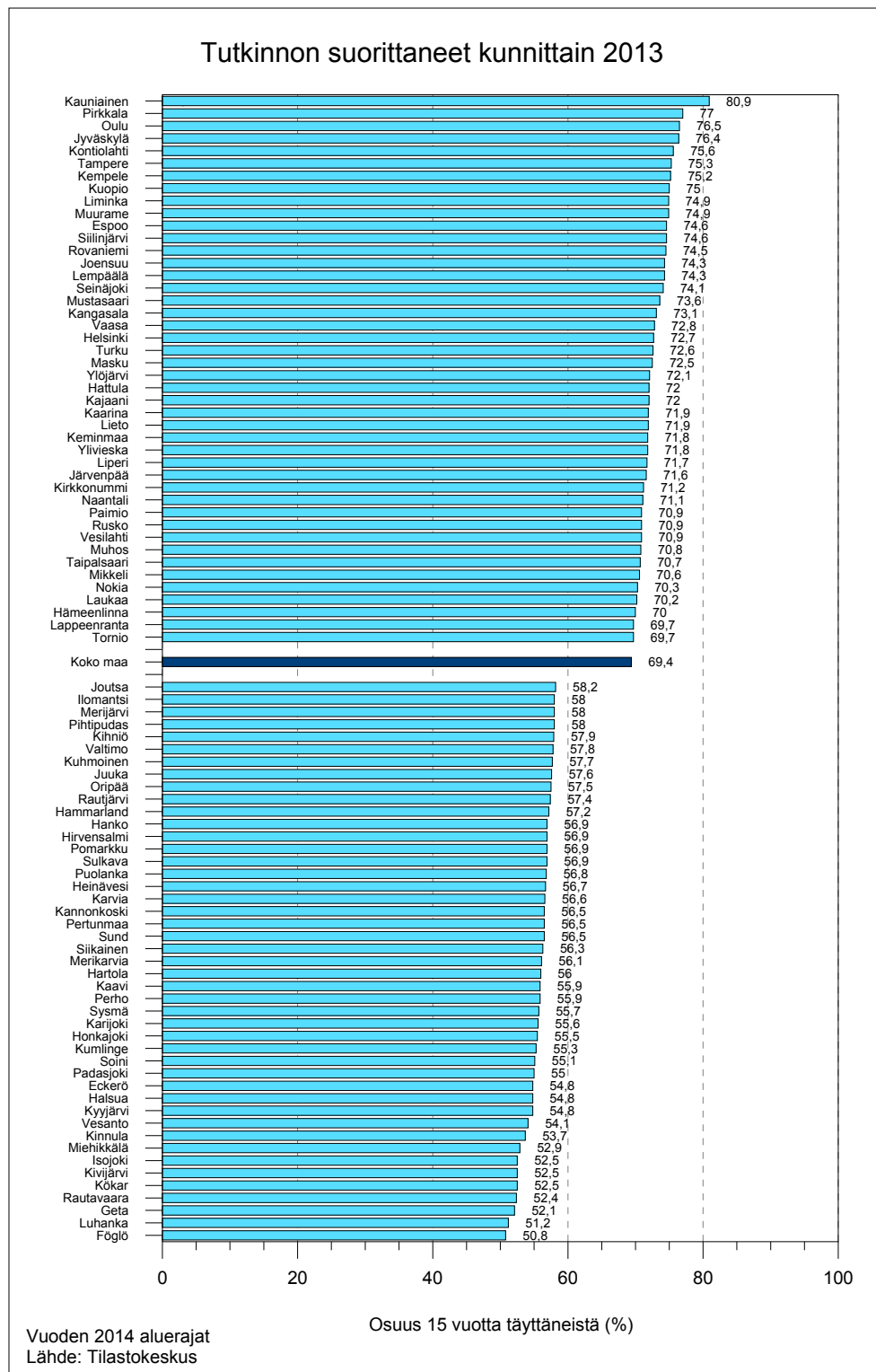
Kuvio 4.1



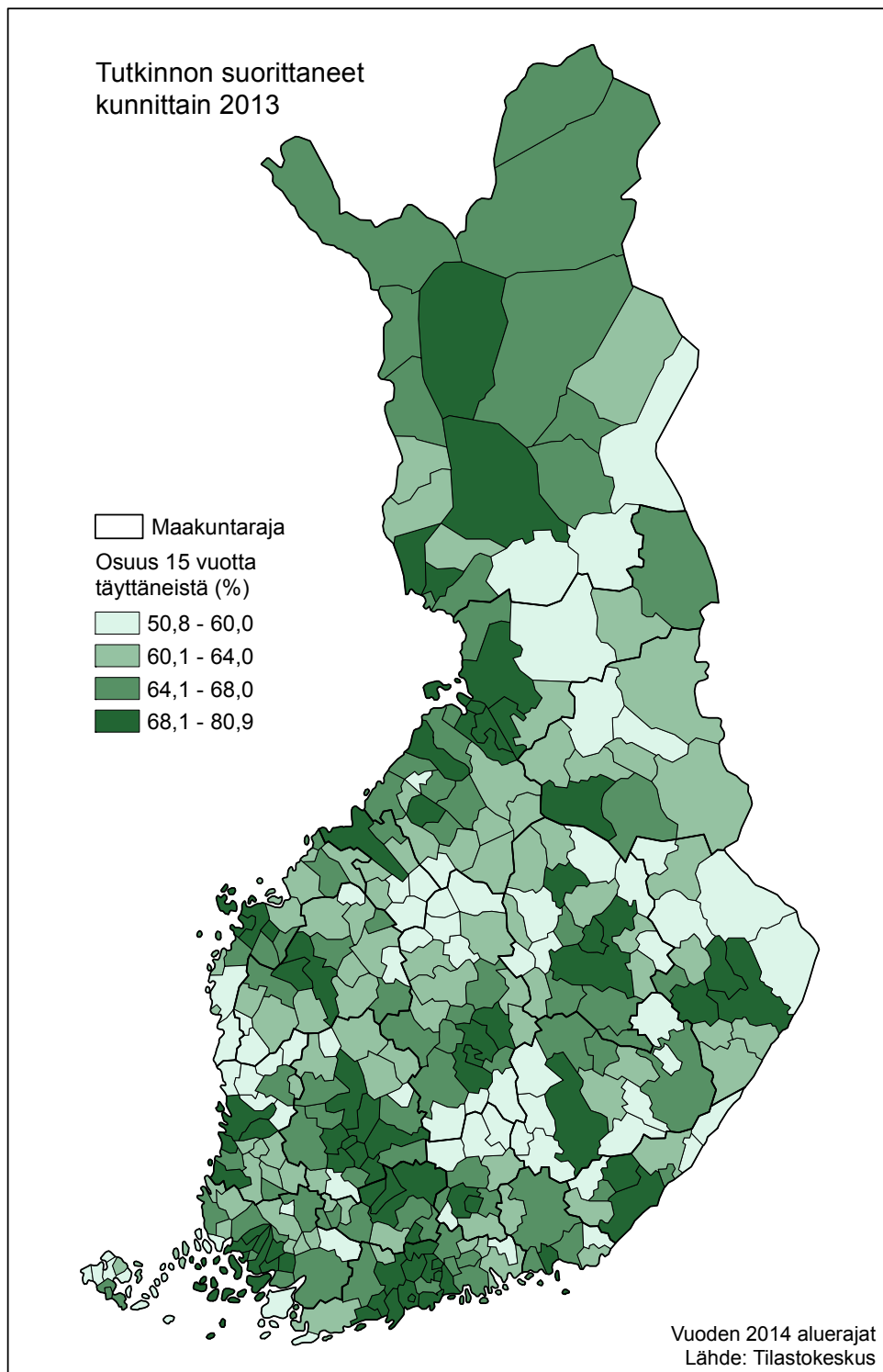
Kuvio 4.2



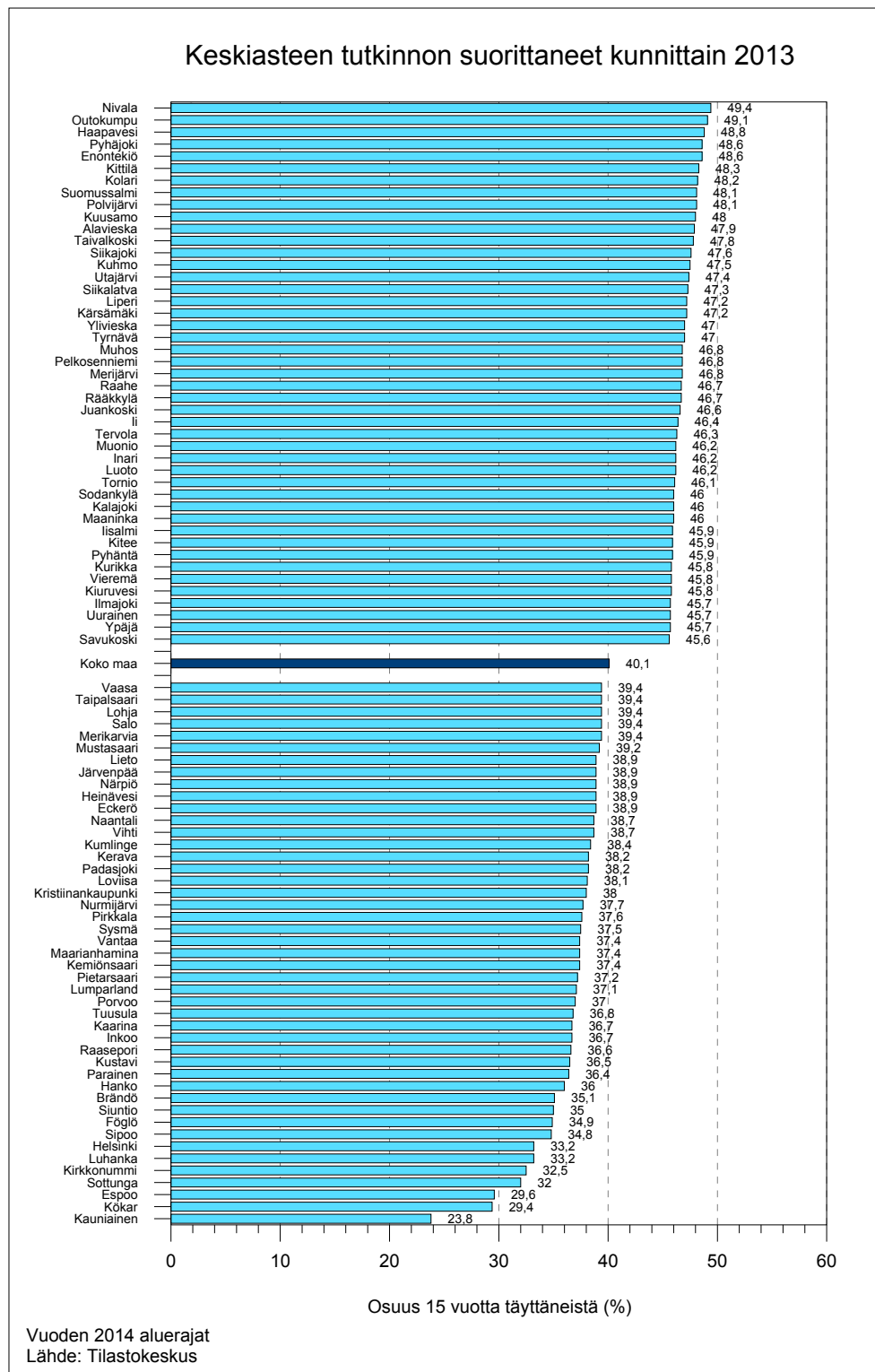
Kuvio 4.3



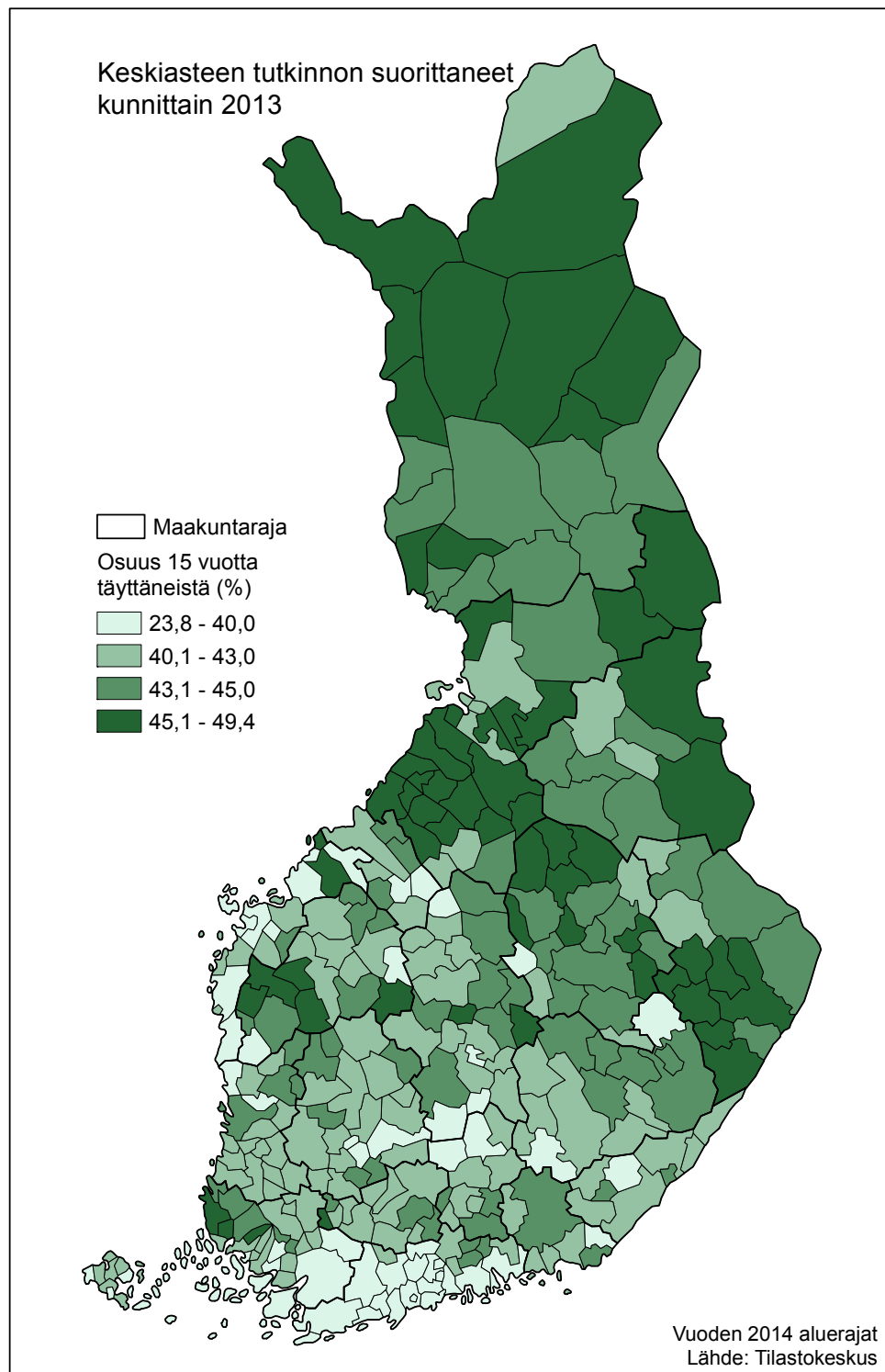
Kuvio 4.4



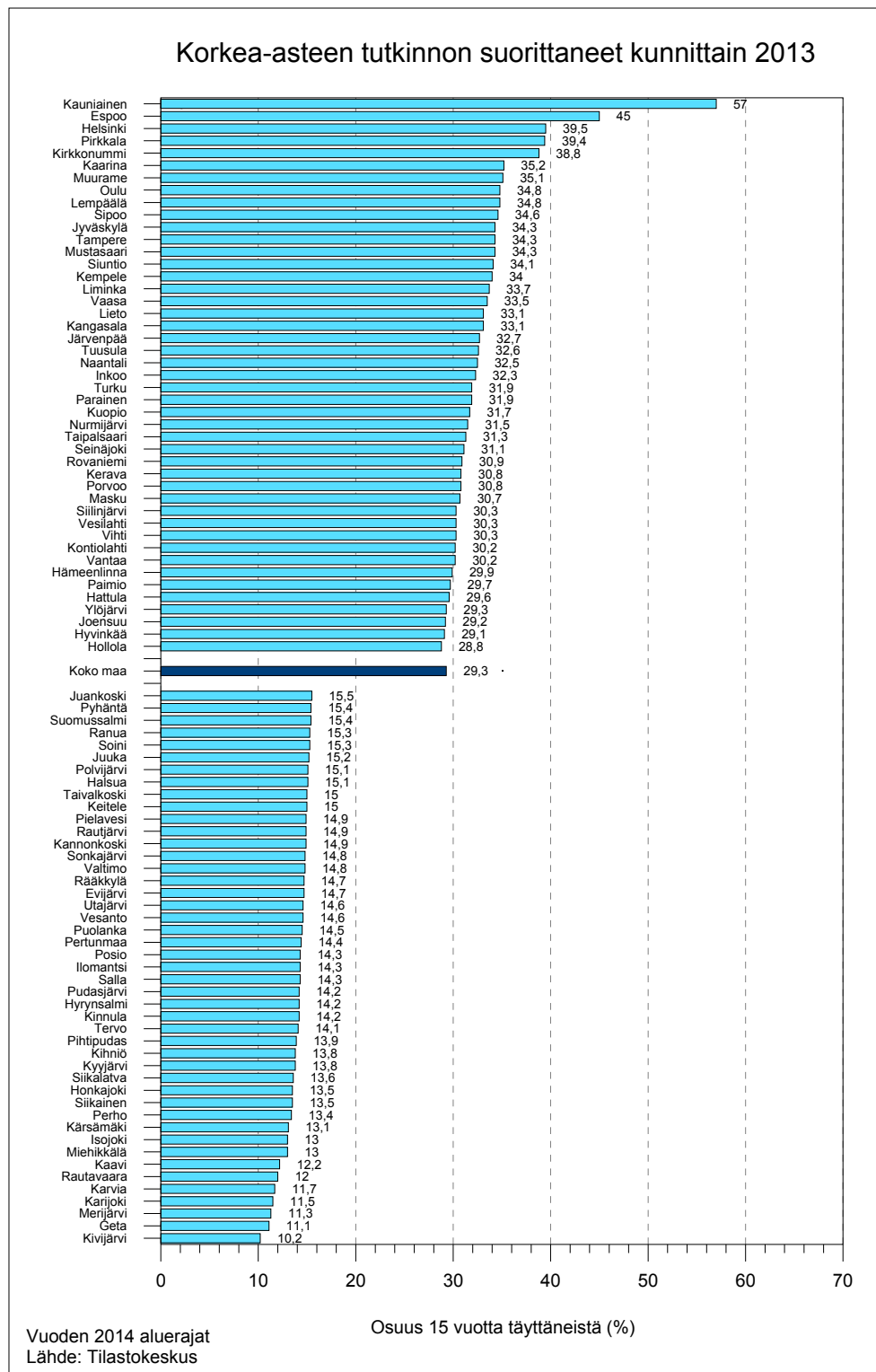
Kuvio 4.5



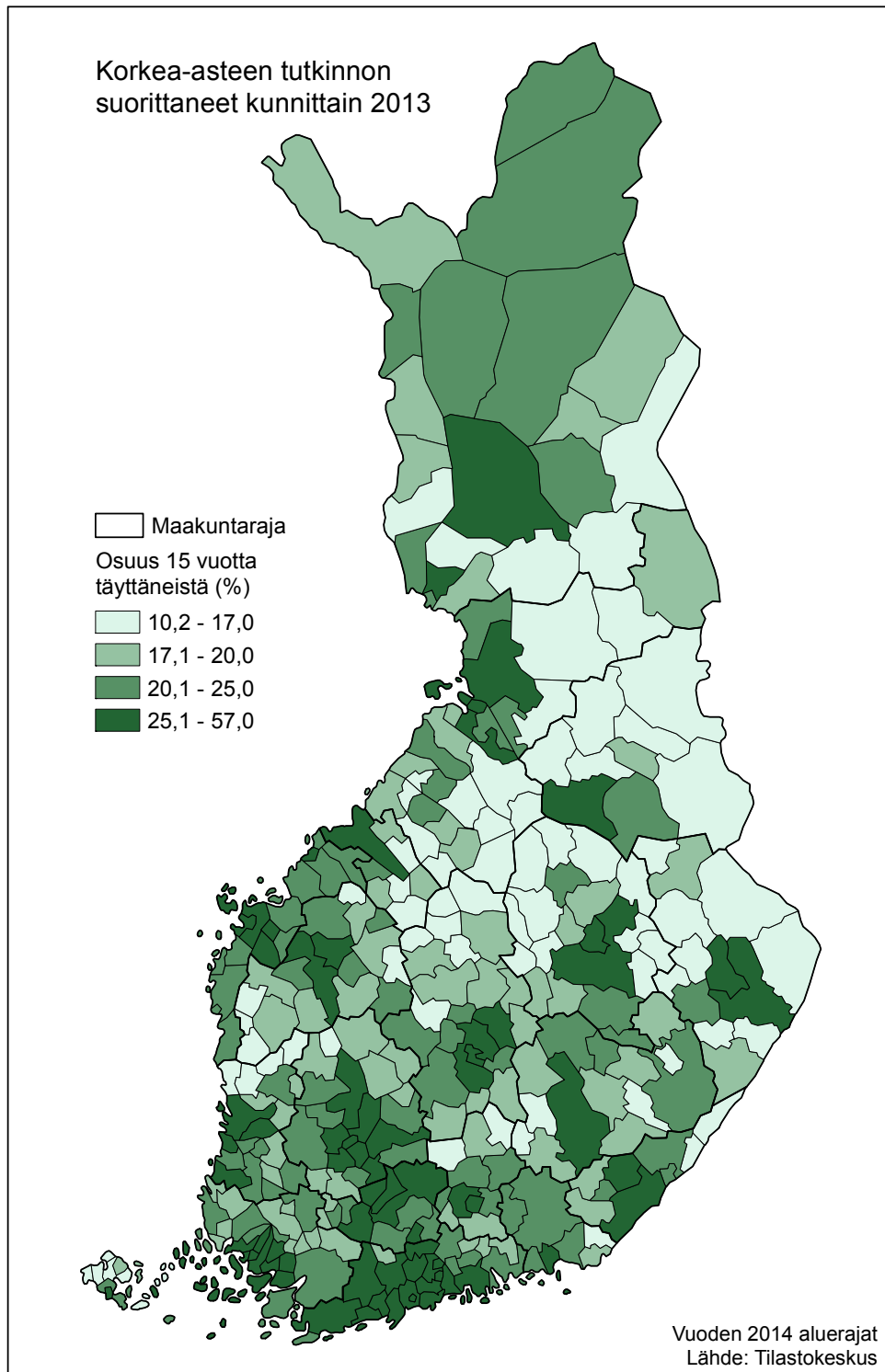
Kuvio 4.6



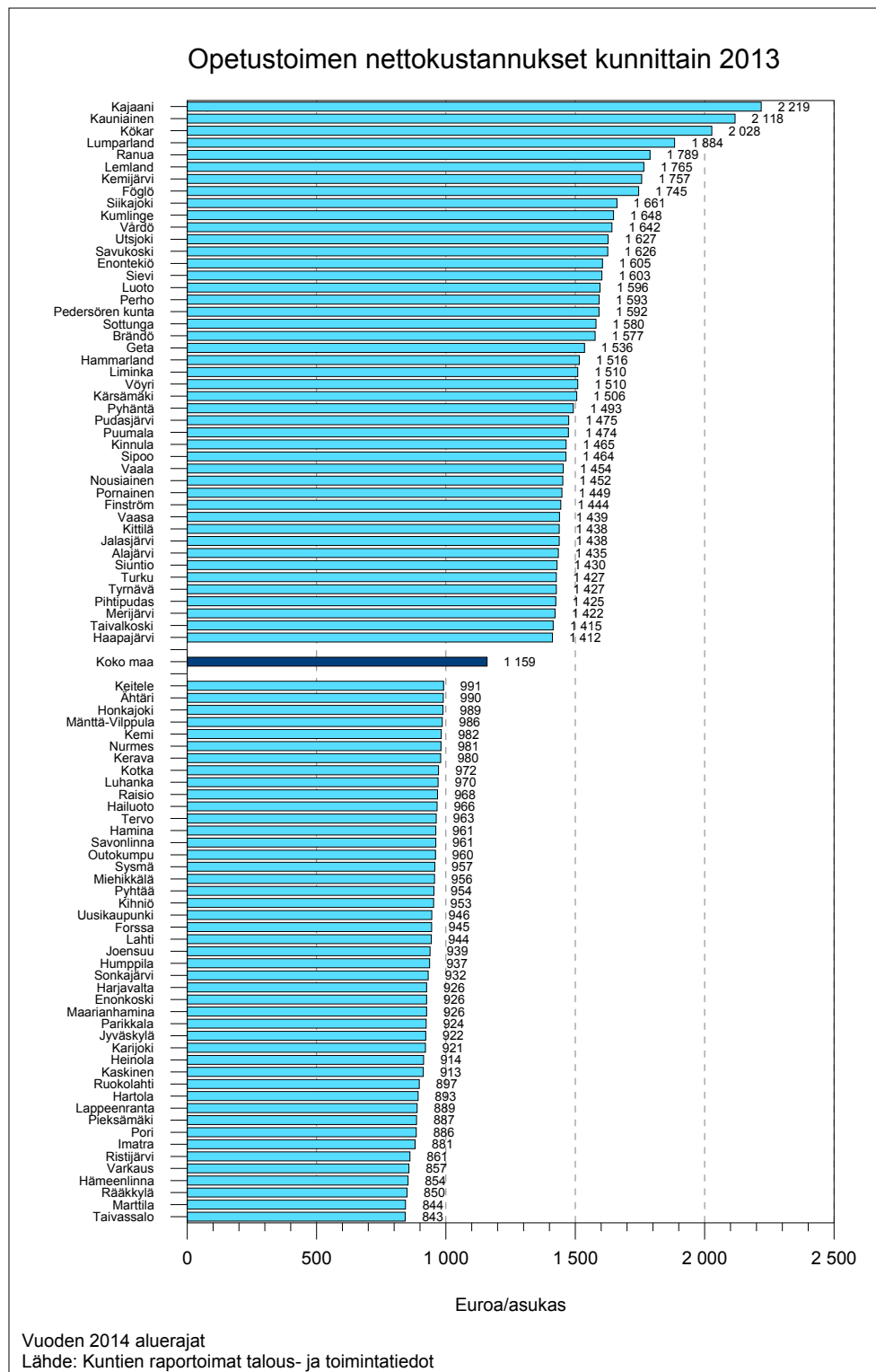
Kuvio 4.7



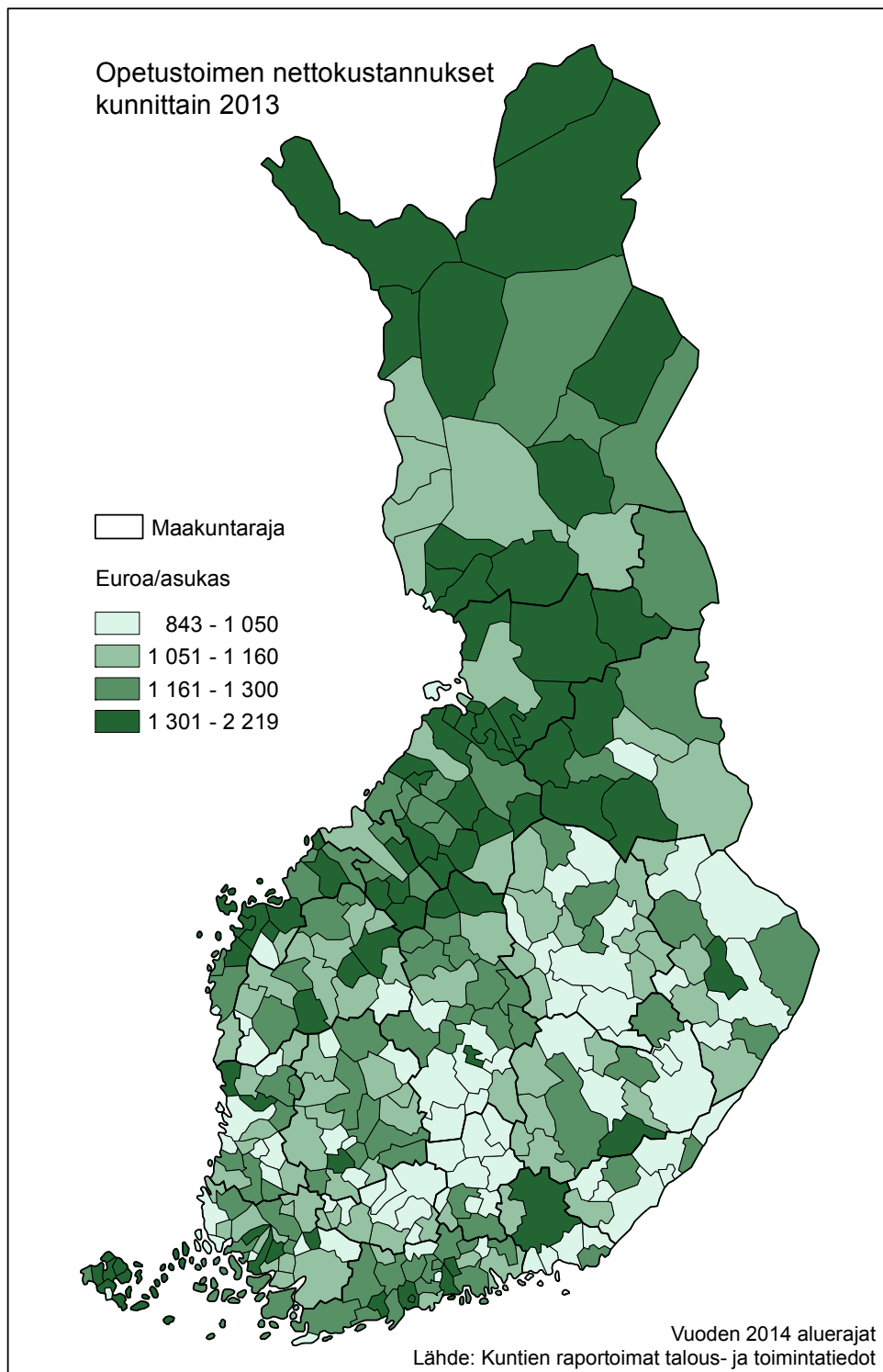
Kuvio 4.8



Kuvio 4.9



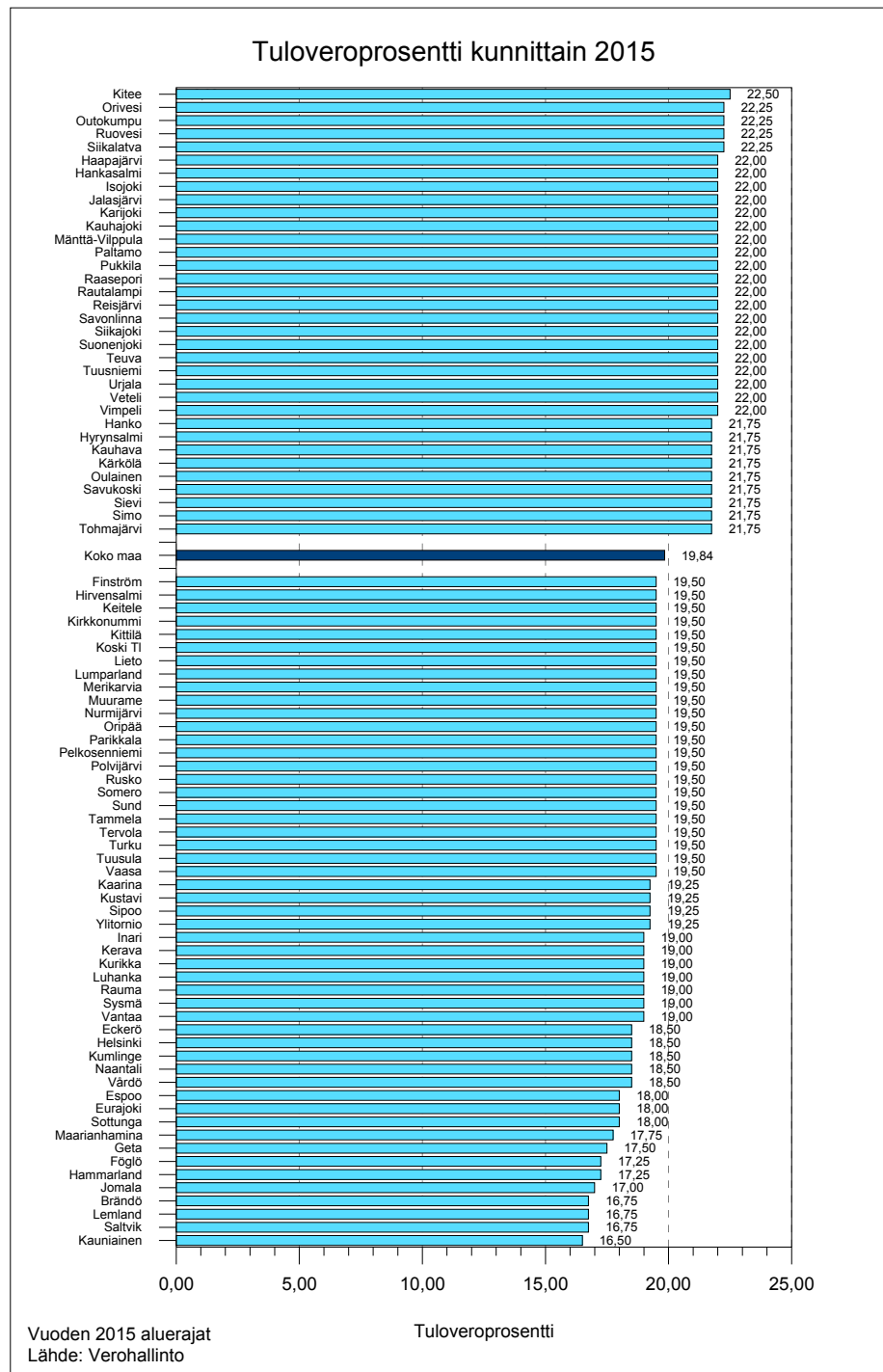
Kuvio 4.10



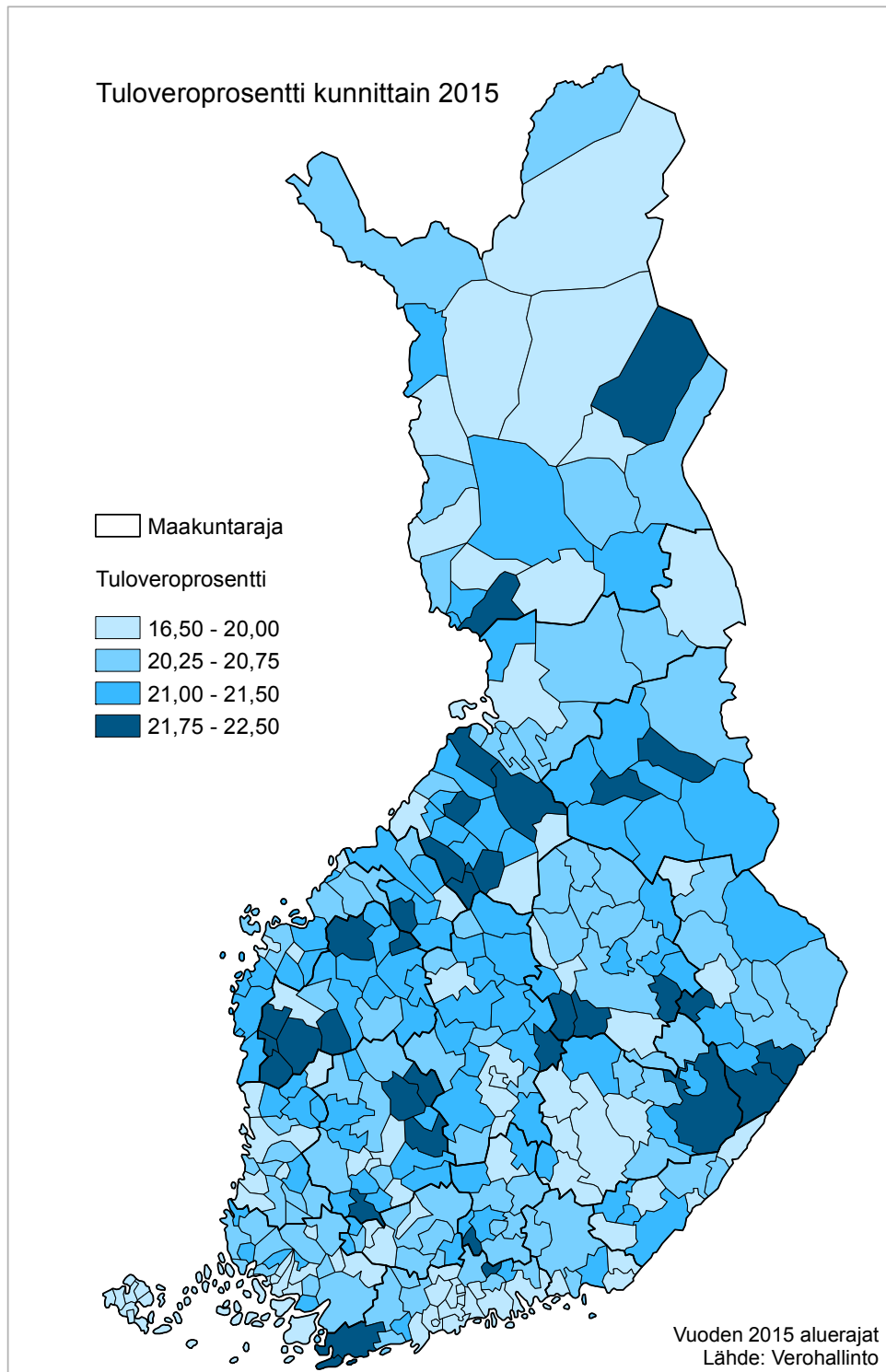
Kunnallistalous

Tuloveroprosentti

Kuvio 5.1

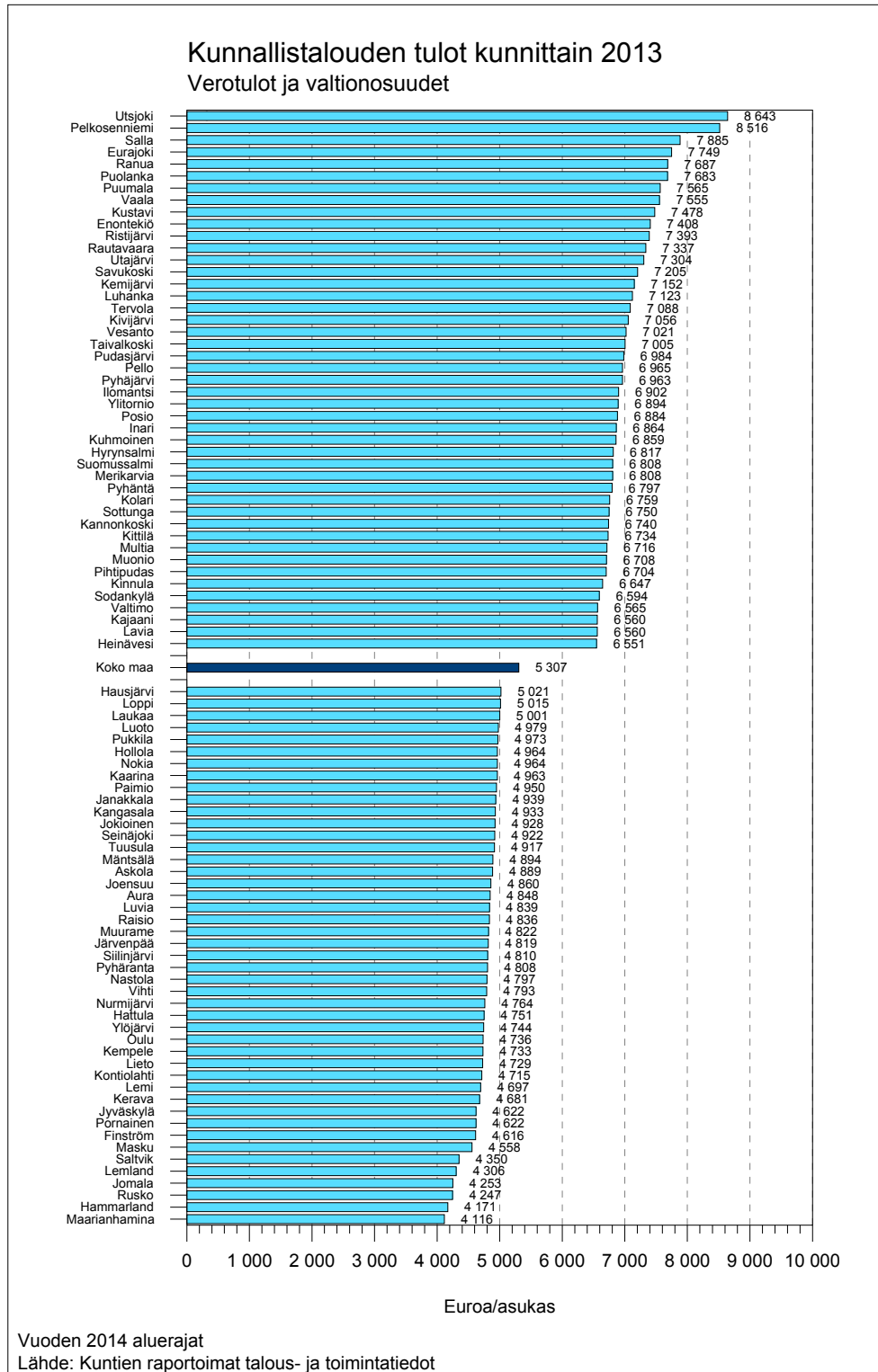


Kuvio 5.2

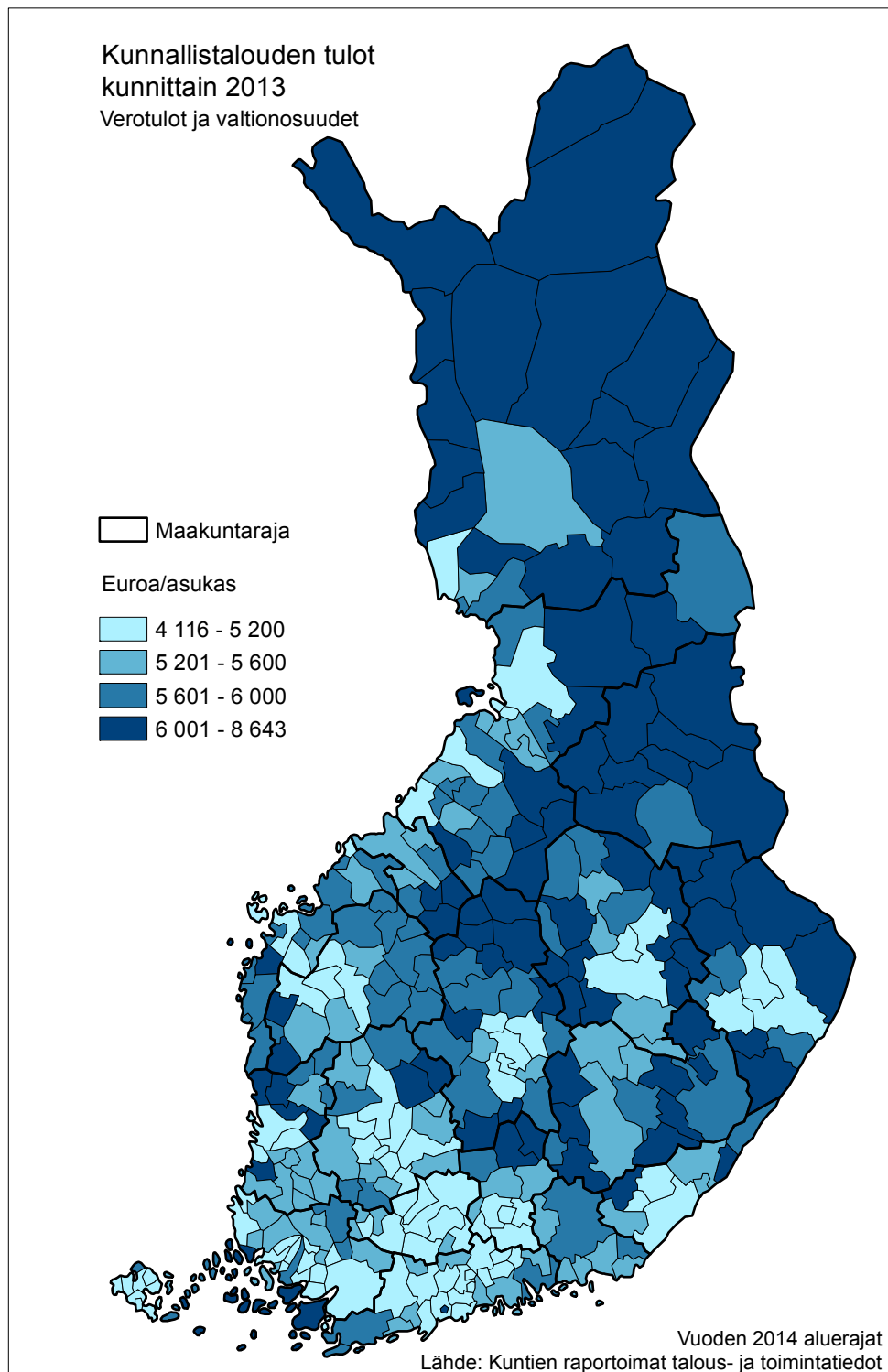


Kuntien tulot

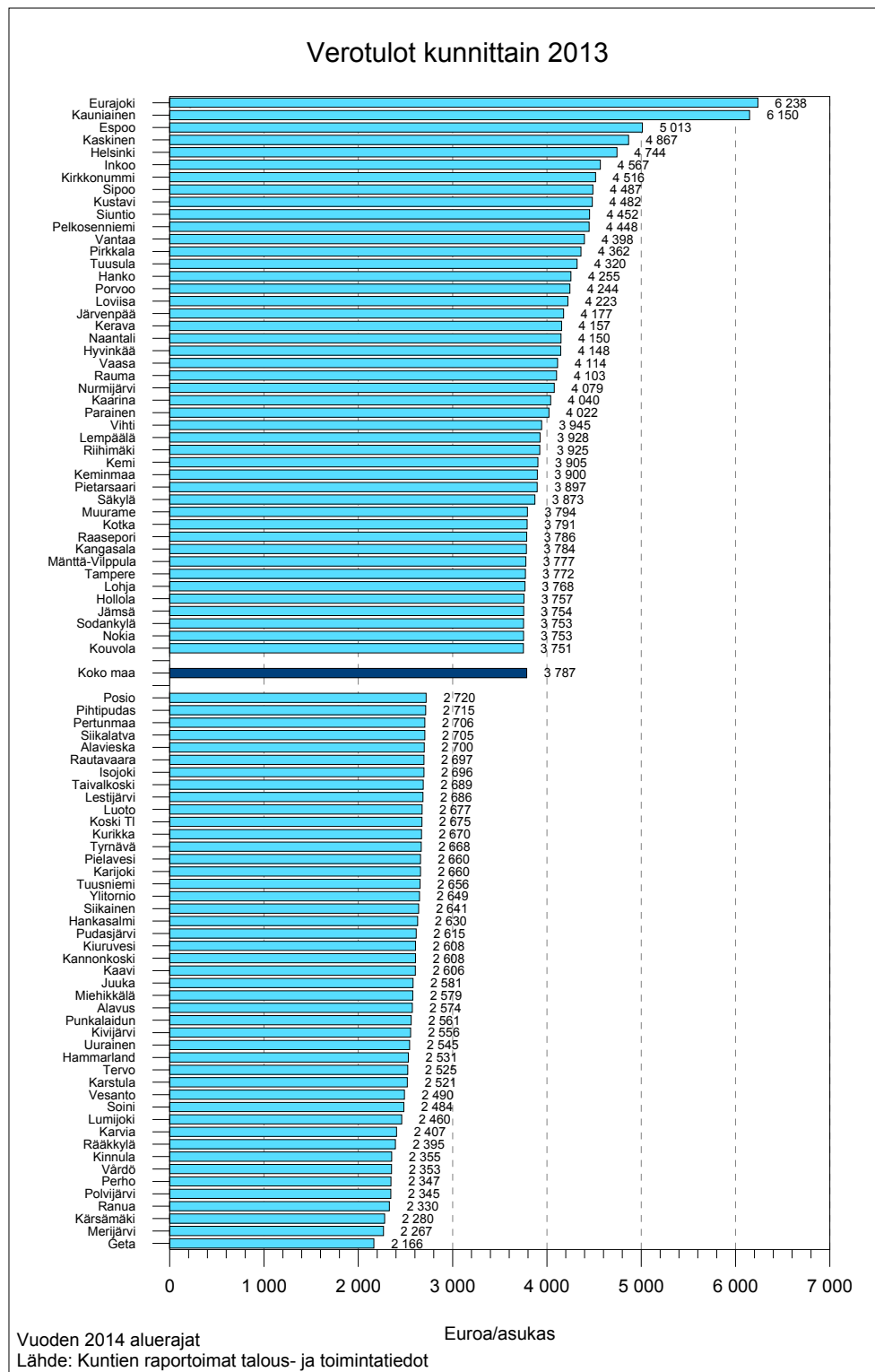
Kuvio 5.3



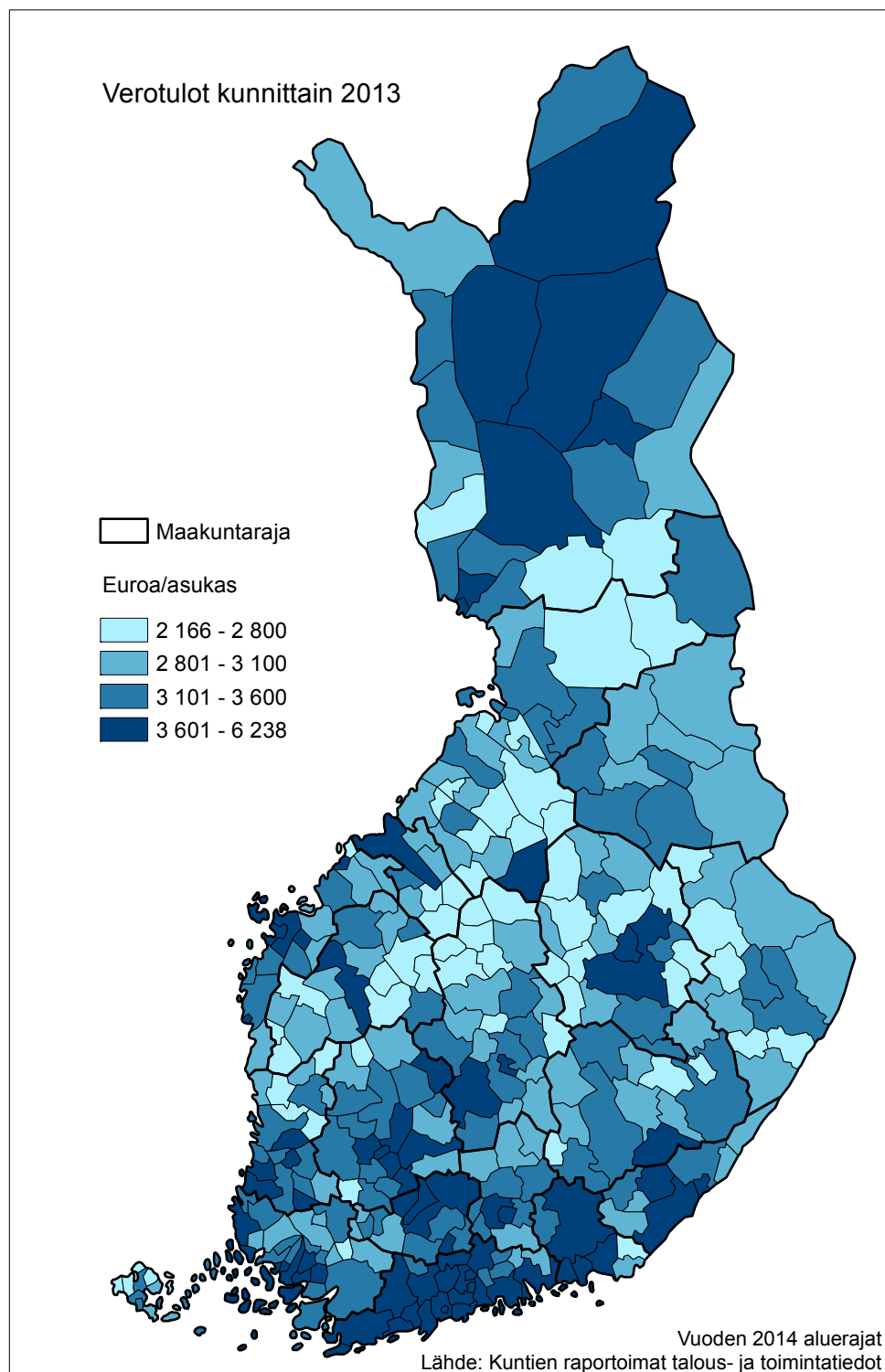
Kuvio 5.4



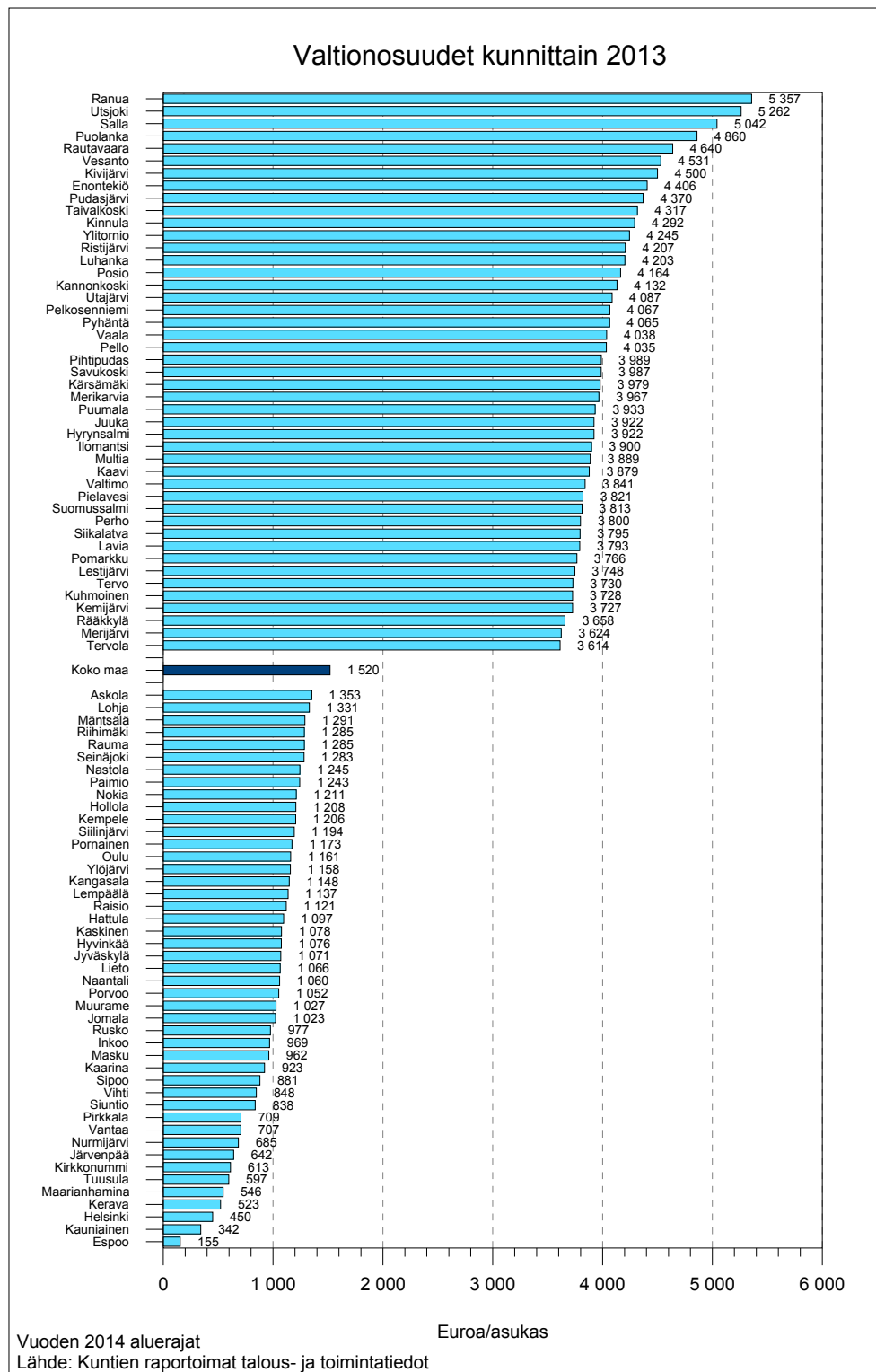
Kuvio 5.5



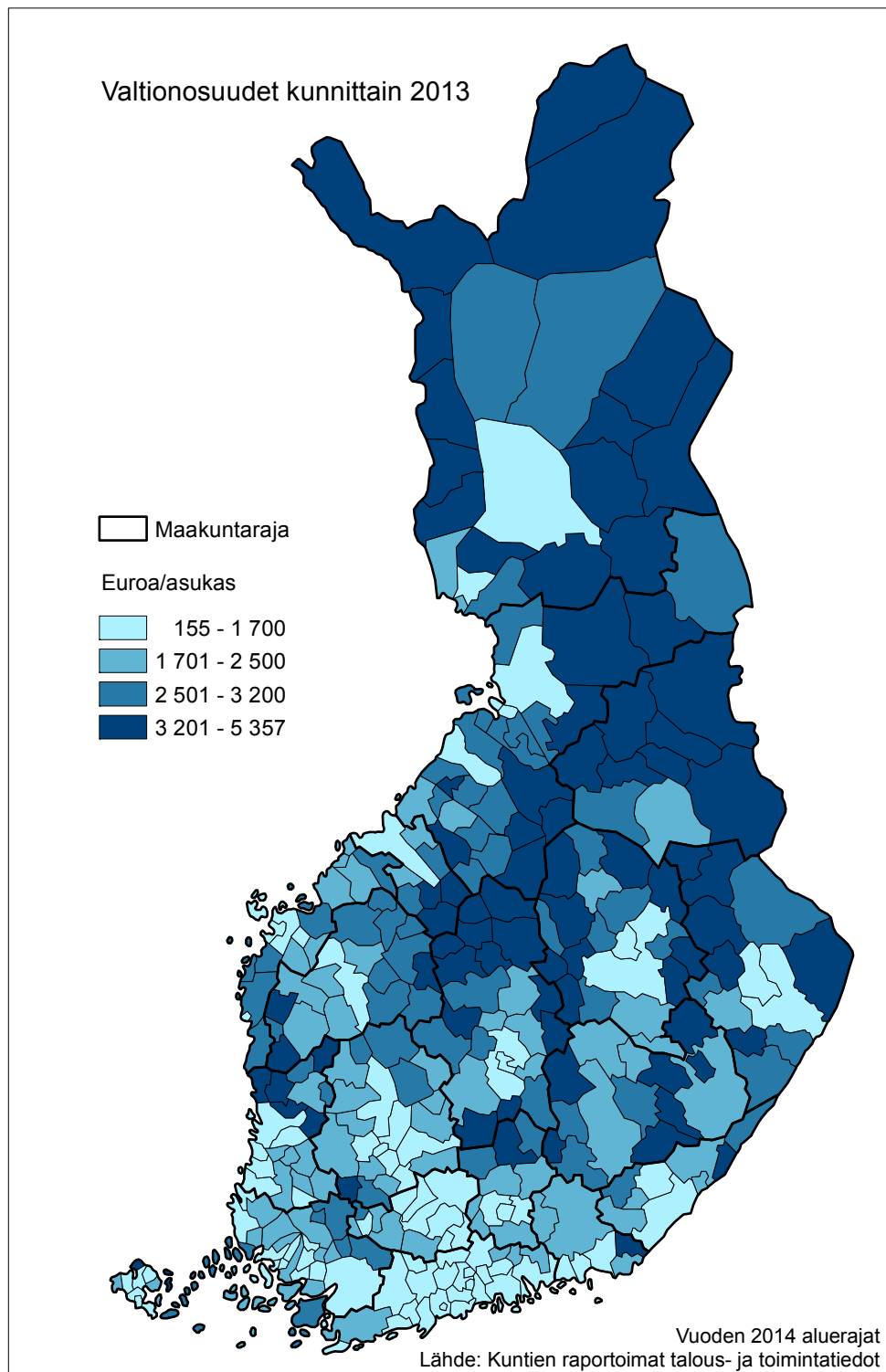
Kuvio 5.6



Kuvio 5.7

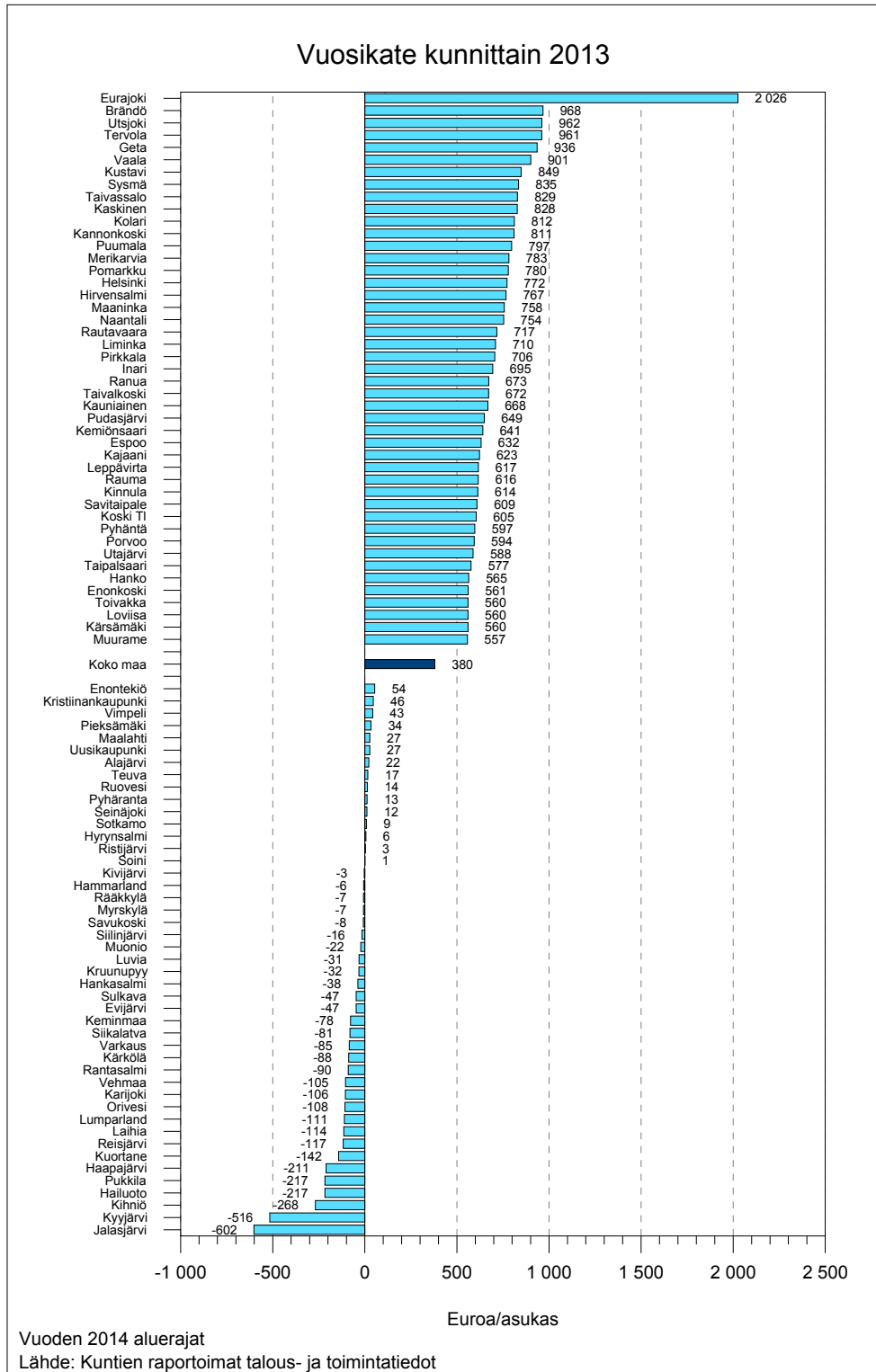


Kuvio 5.8

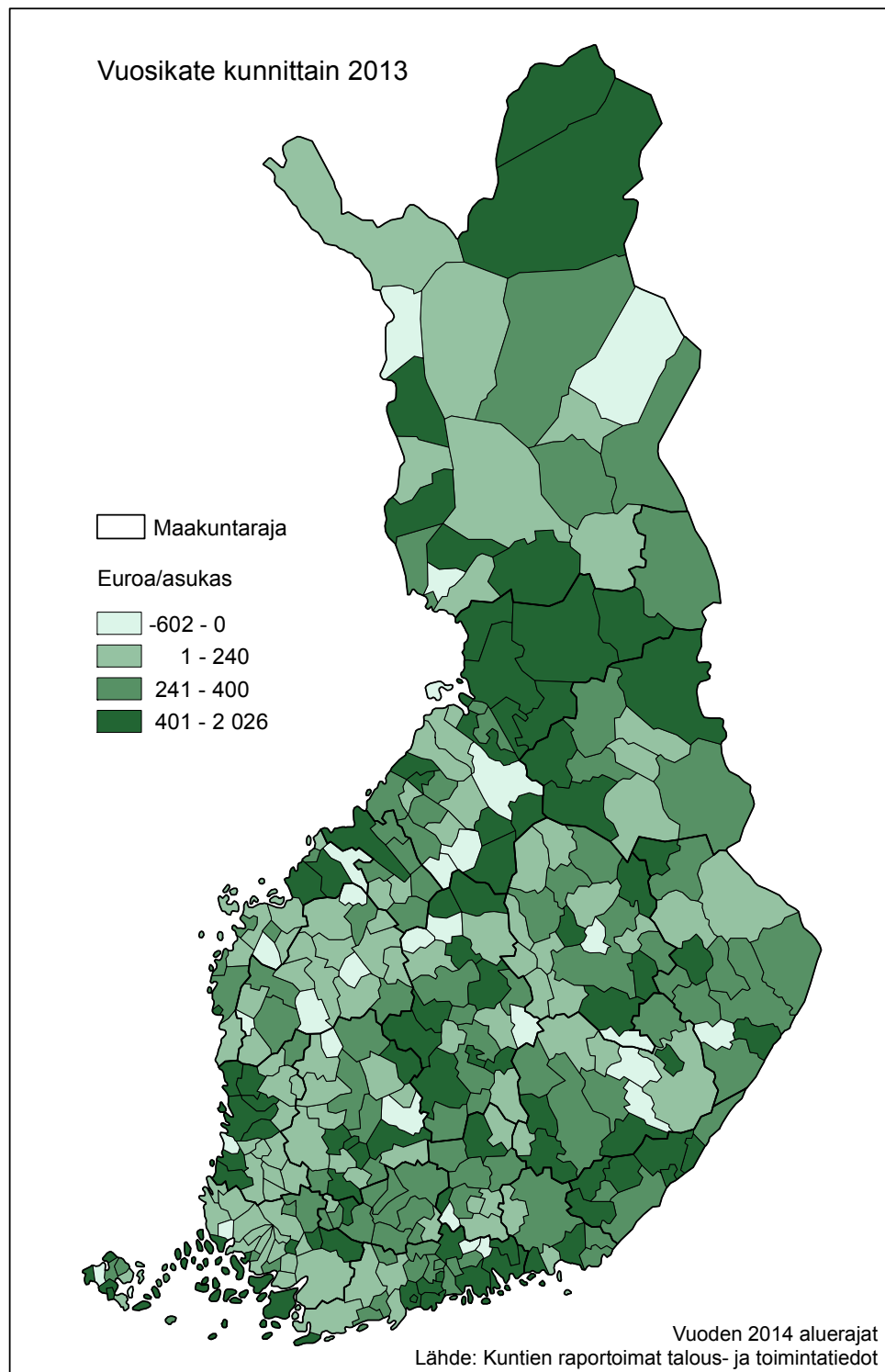


Kunnallistalouden tunnuslukuja

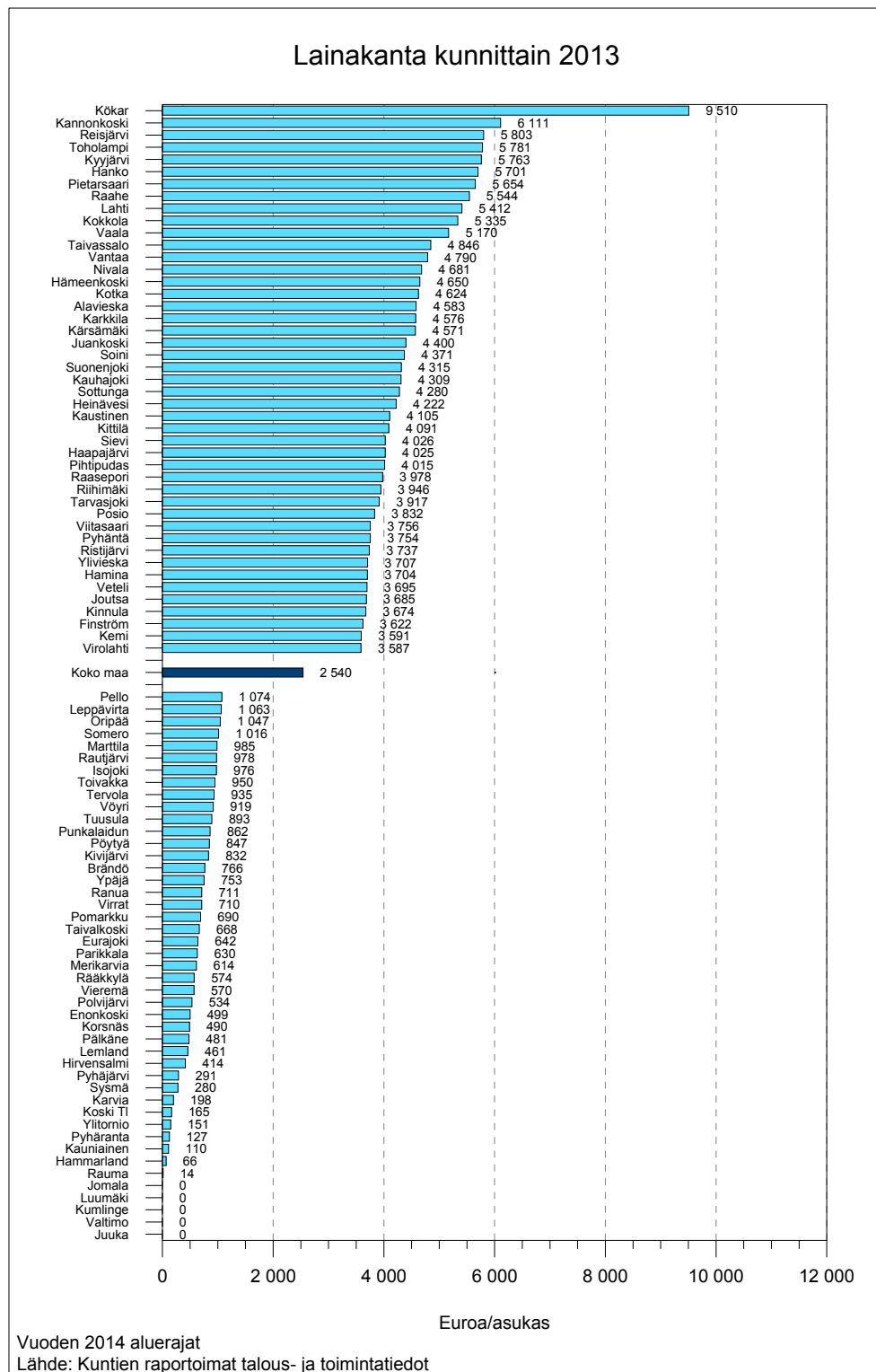
Kuvio 5.9



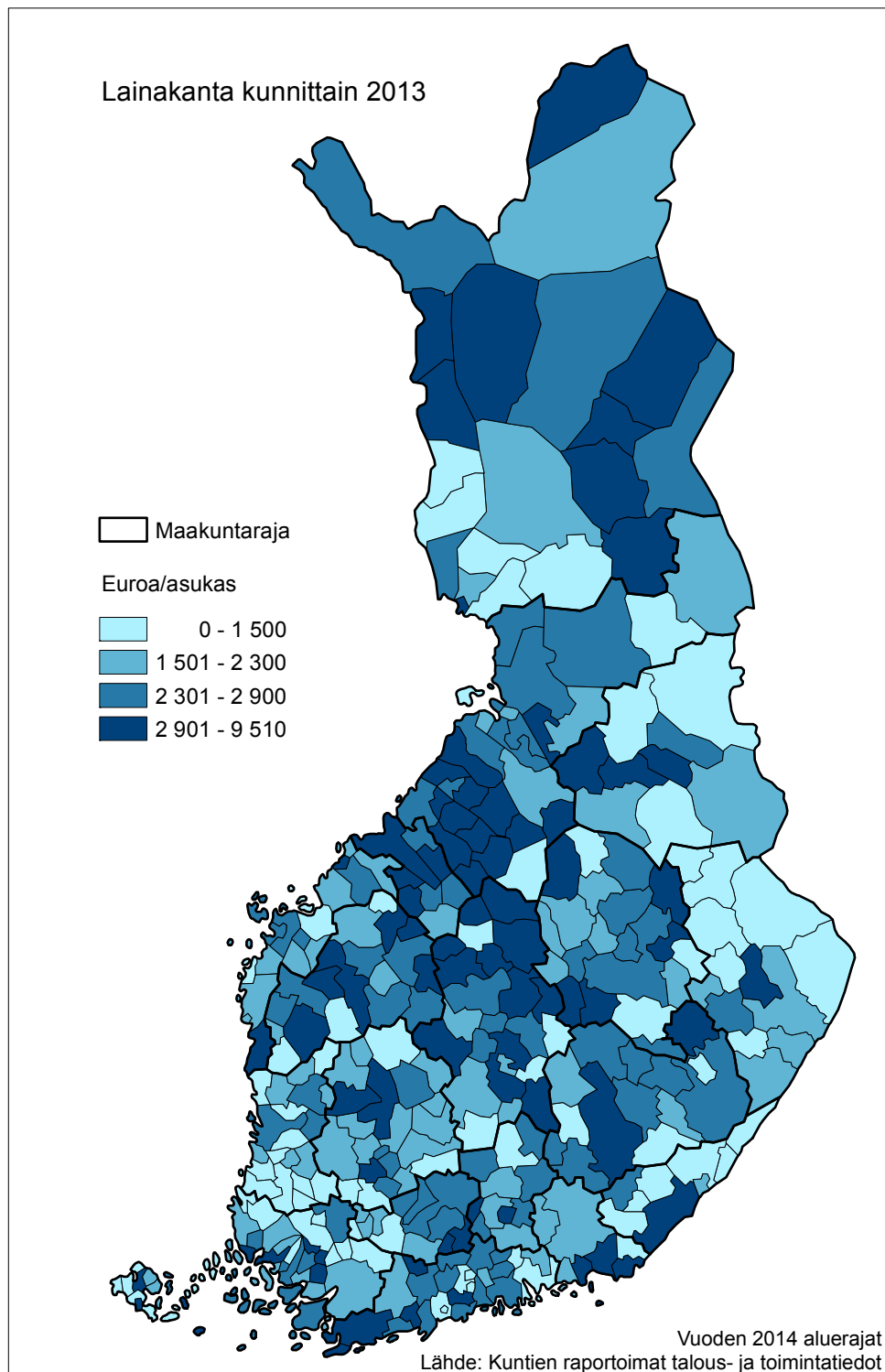
Kuvio 5.10



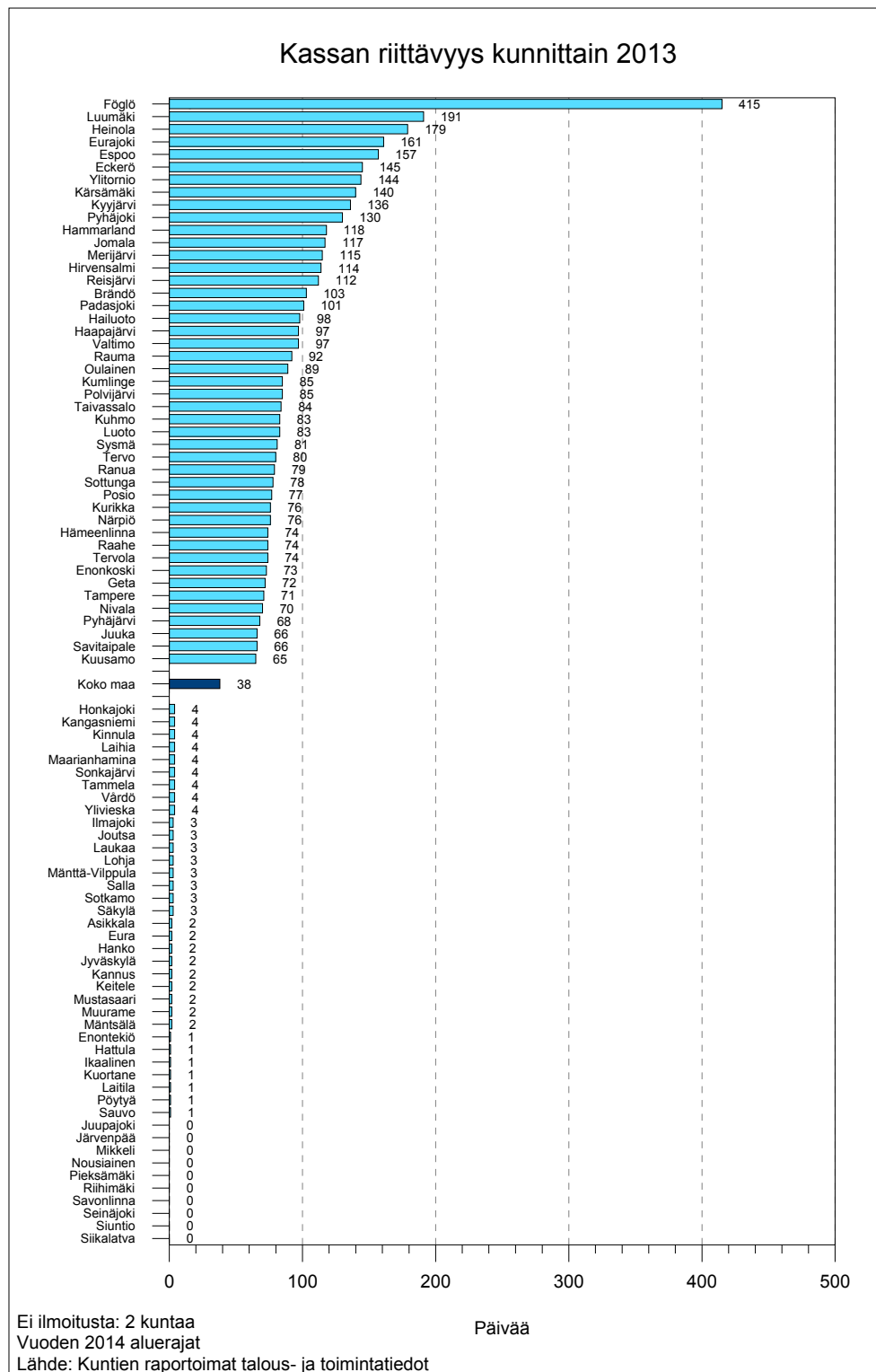
Kuvio 5.11



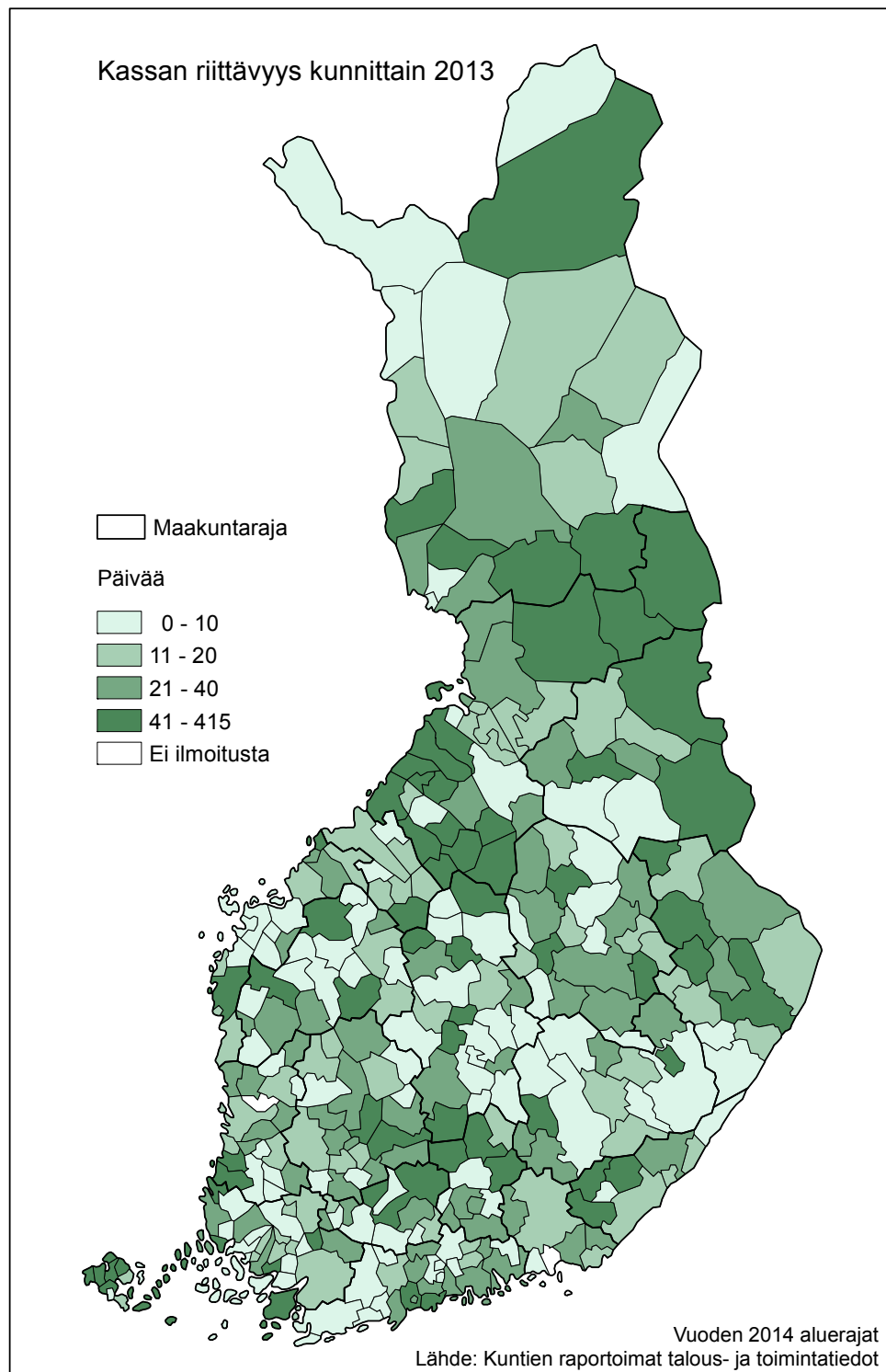
Kuvio 5.12



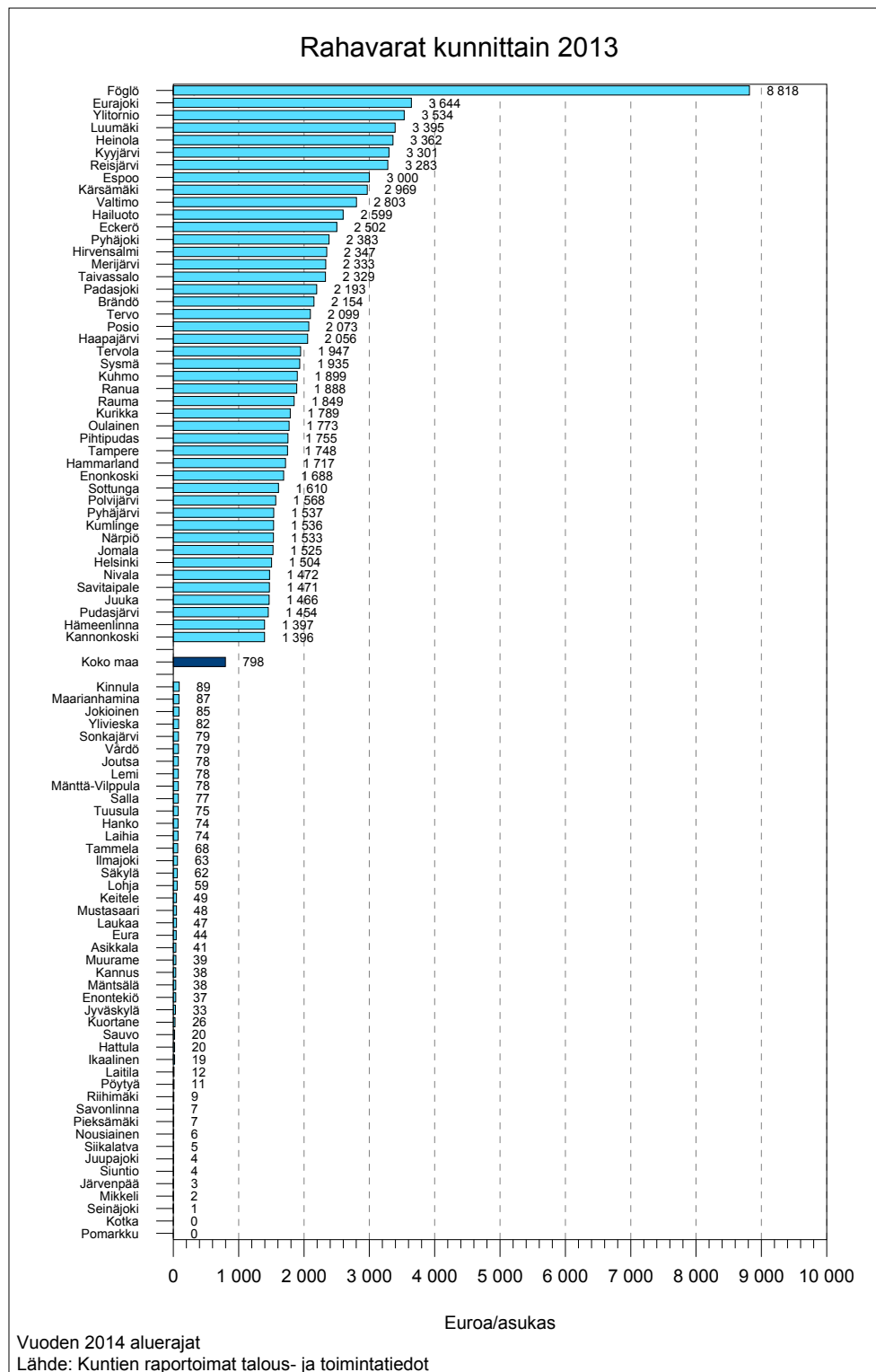
Kuvio 5.13



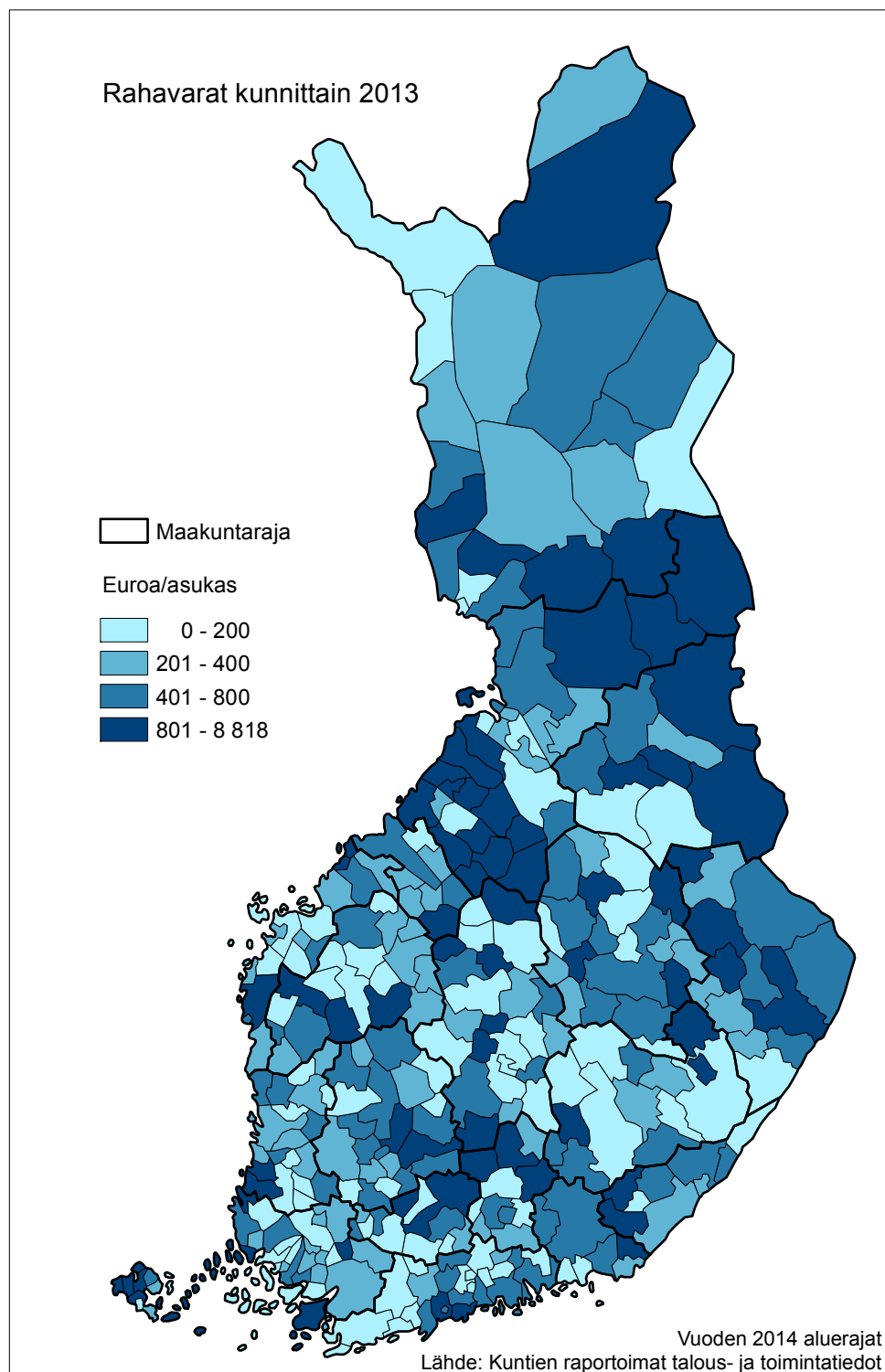
Kuvio 5.14



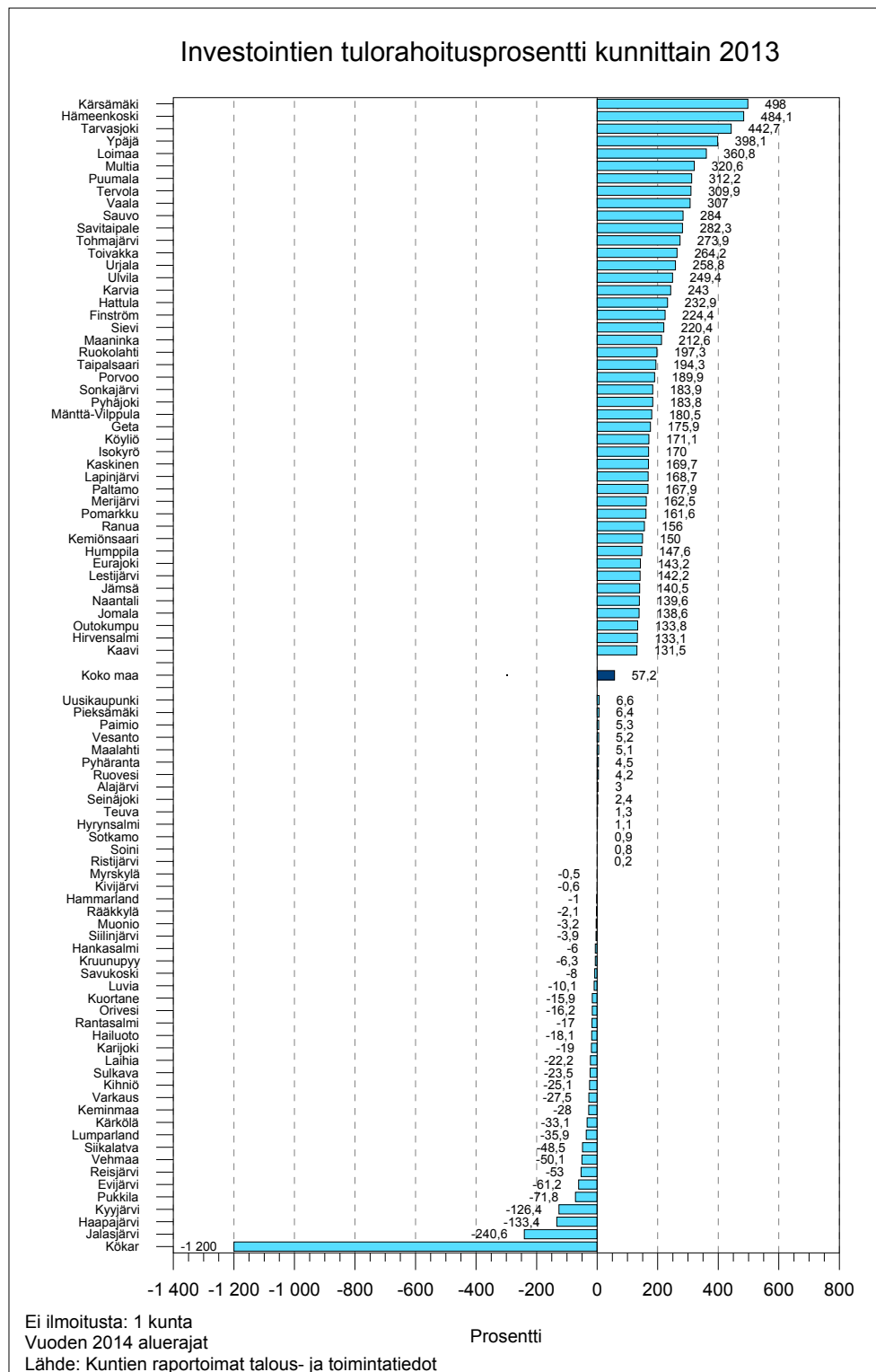
Kuvio 5.15



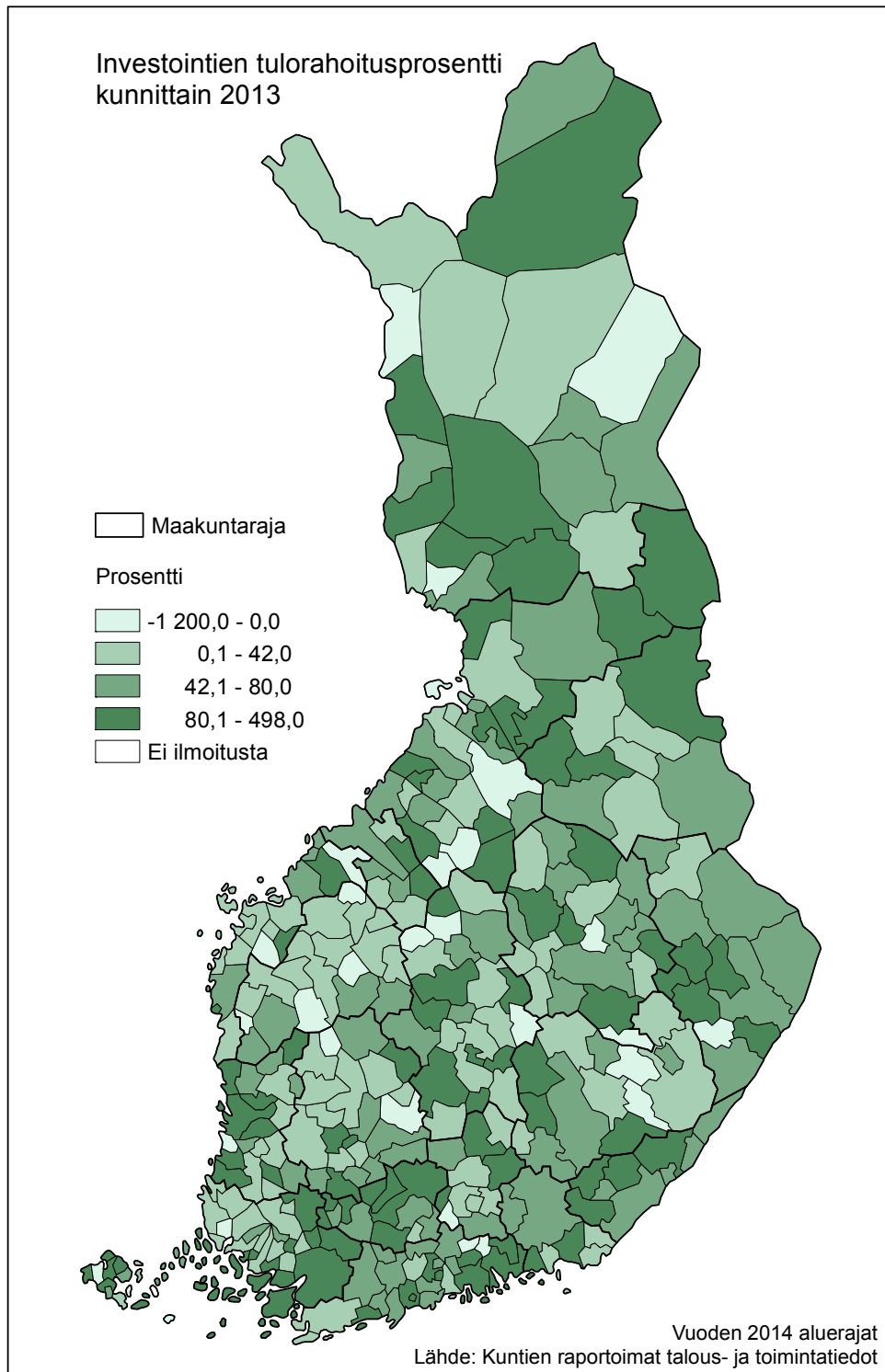
Kuvio 5.16



Kuvio 5.17

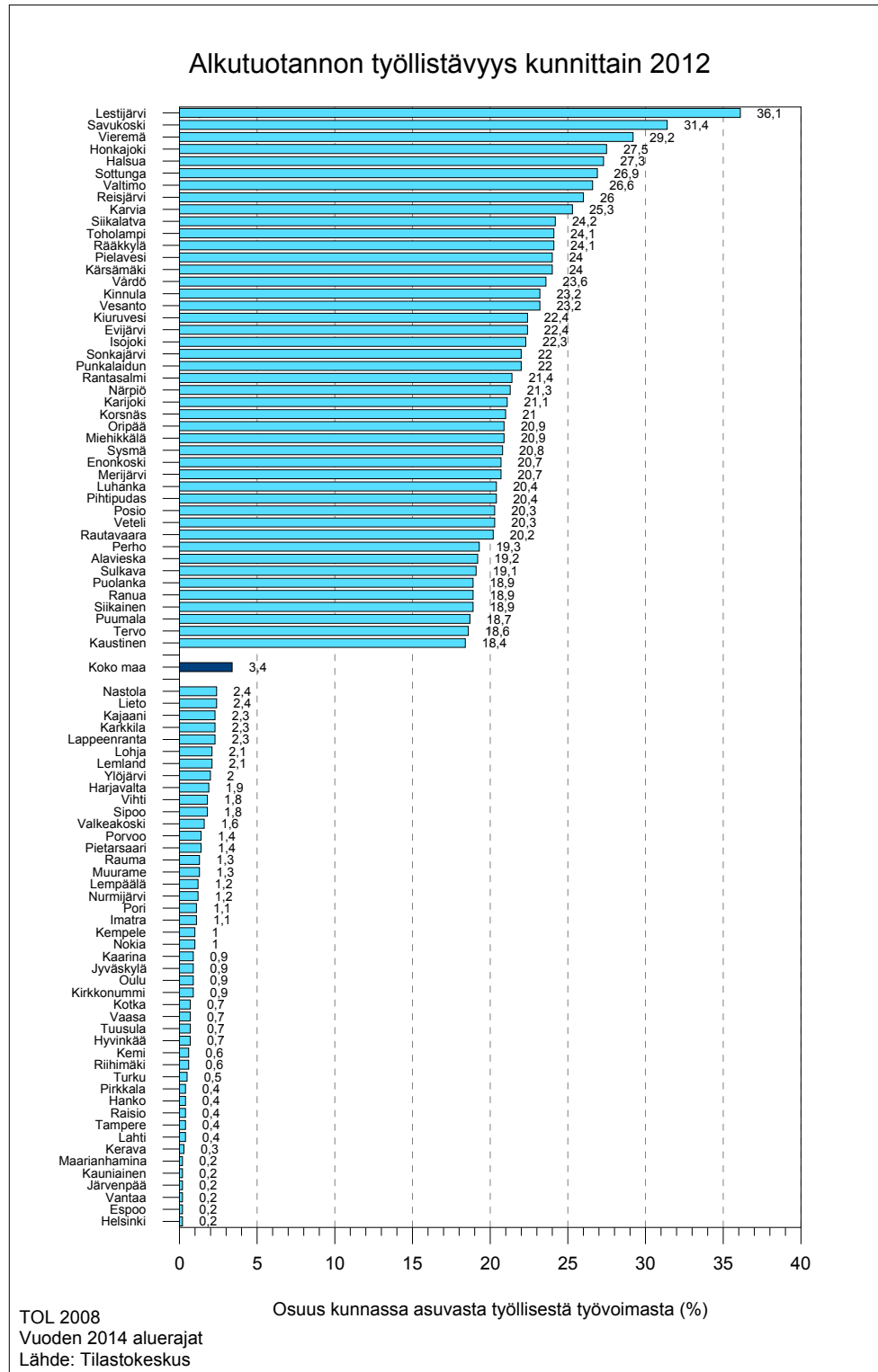


Kuvio 5.18

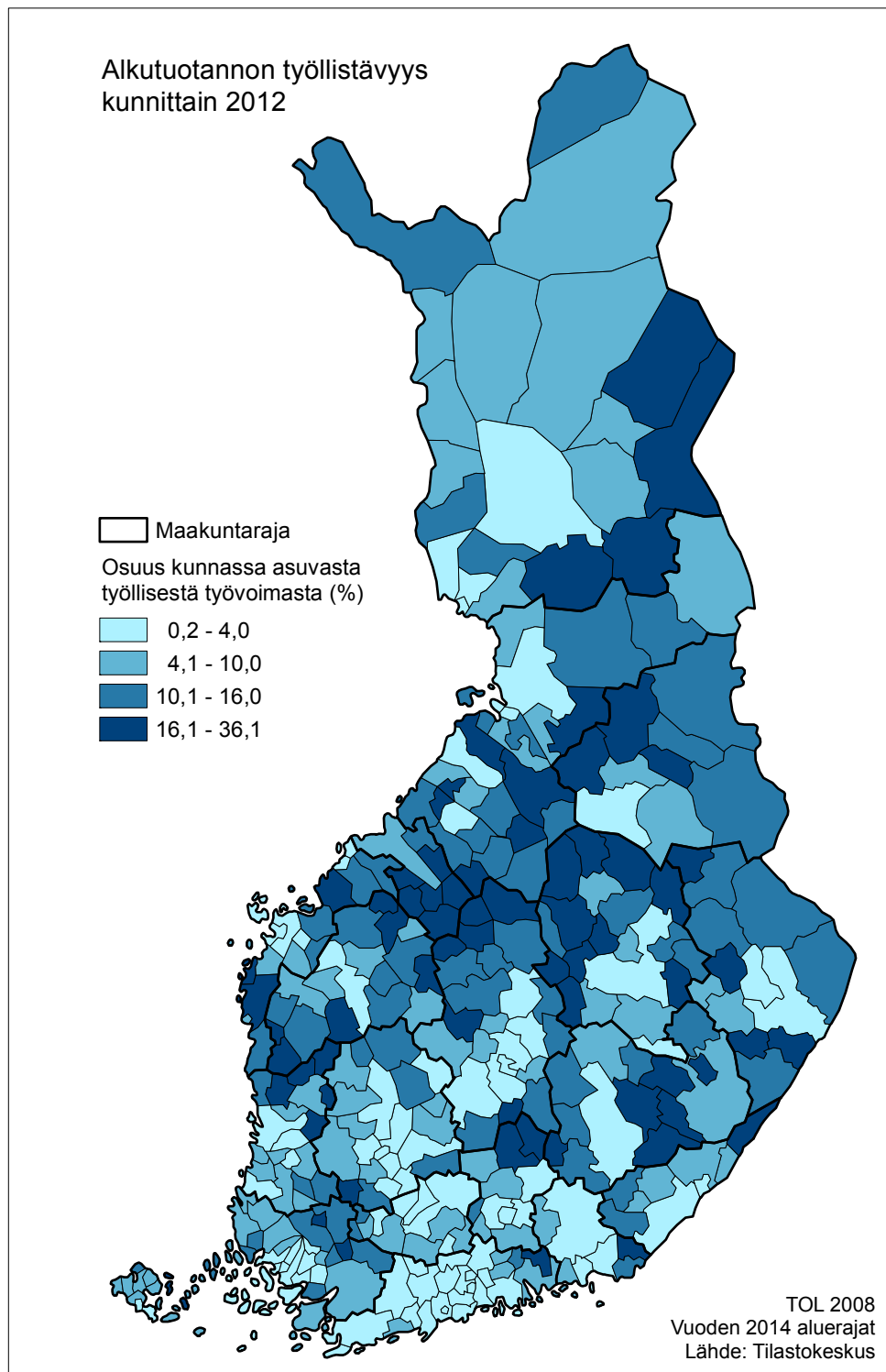


Maa-, metsä- ja kalatalous

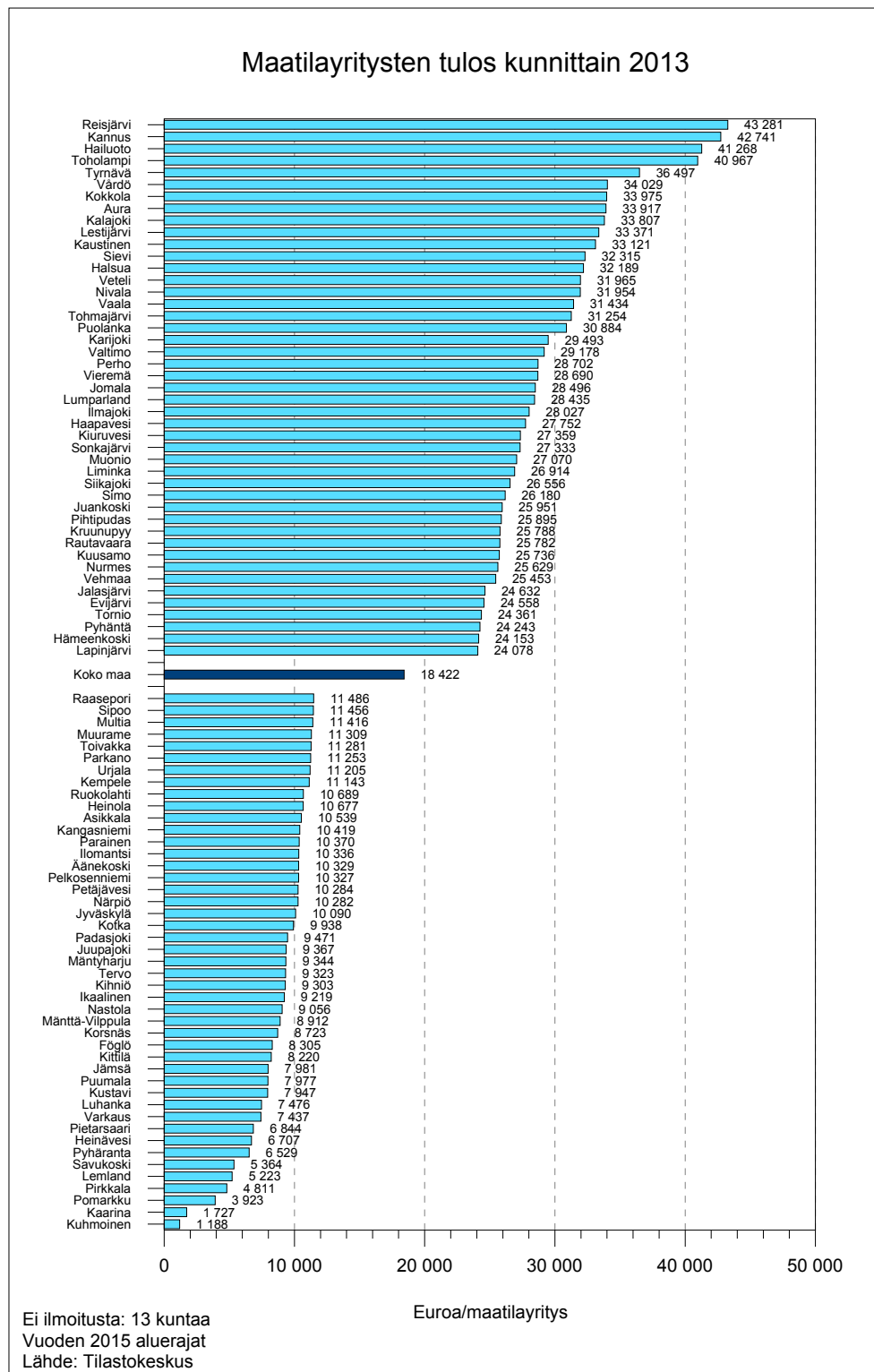
Kuvio 6.1



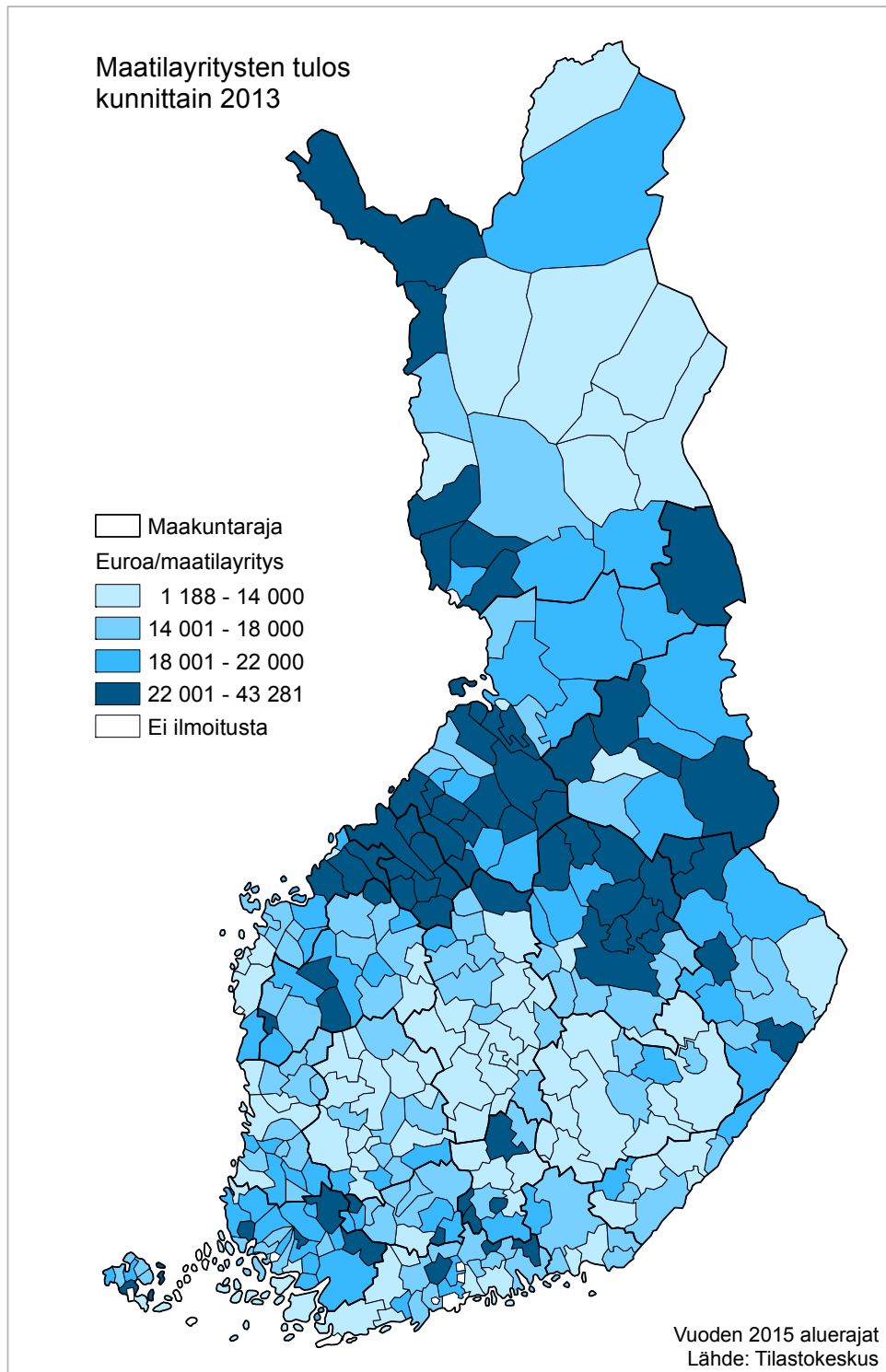
Kuvio 6.2



Kuvio 6.3

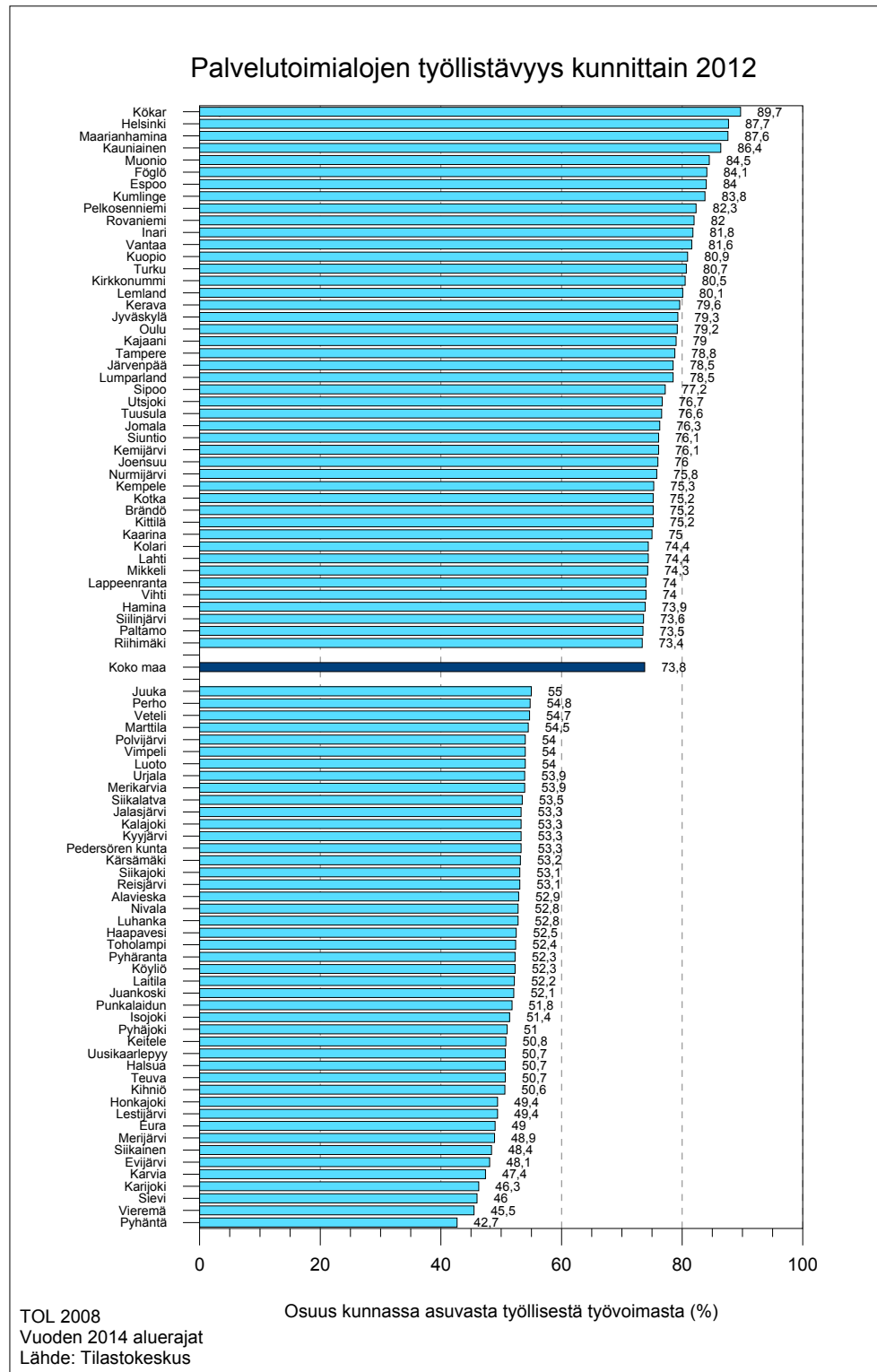


Kuvio 6.4

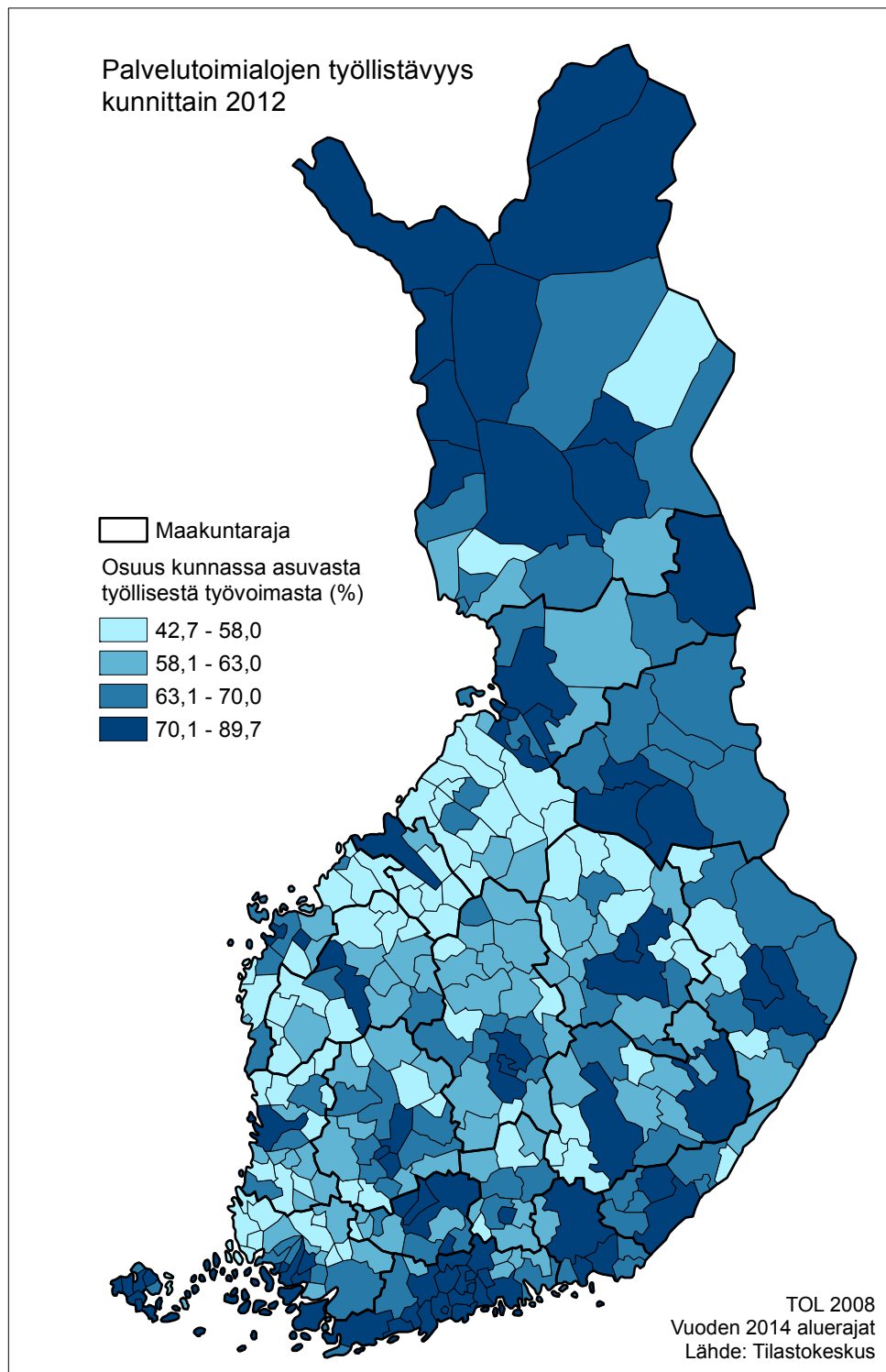


Palvelut

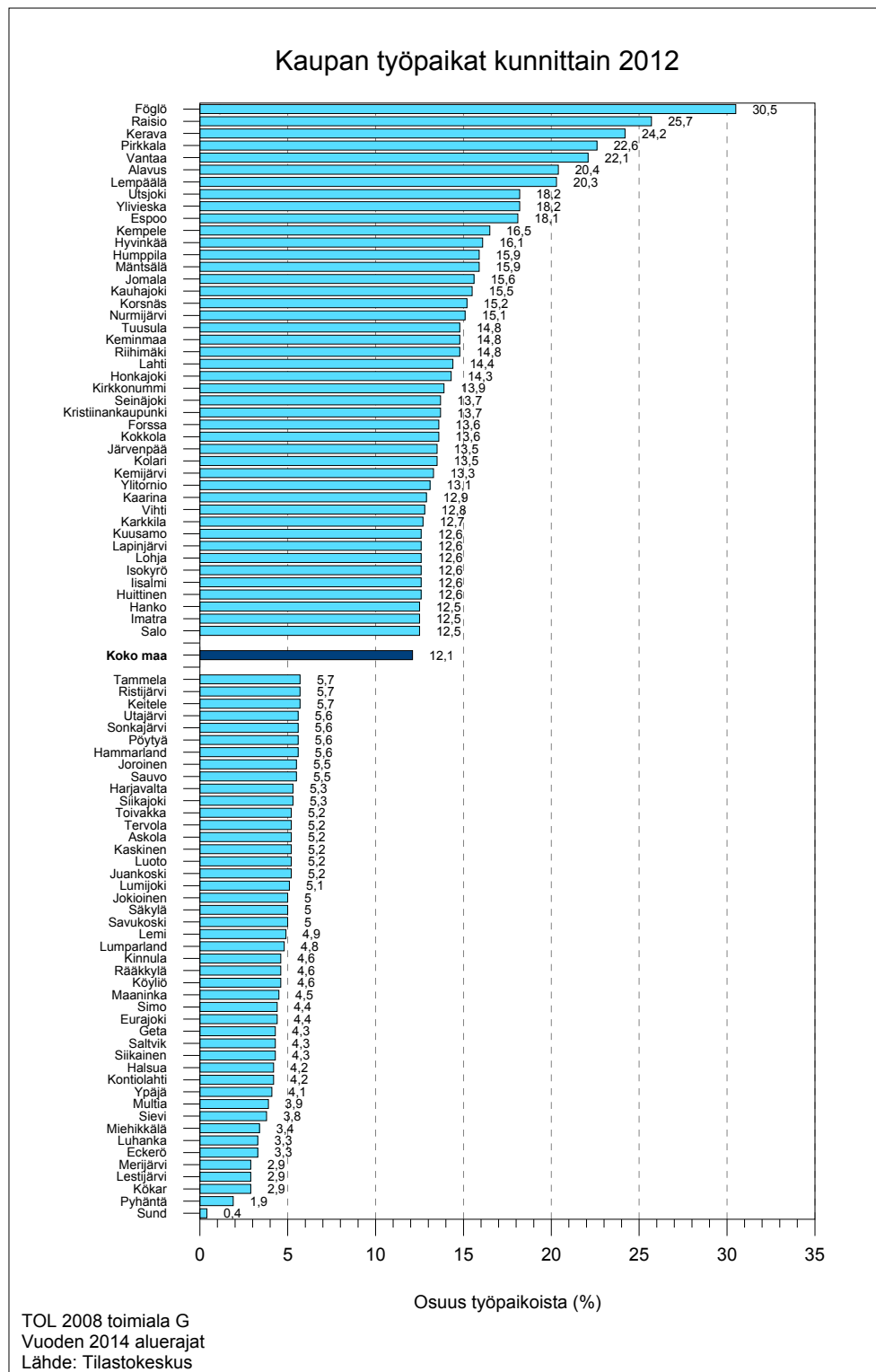
Kuvio 7.1



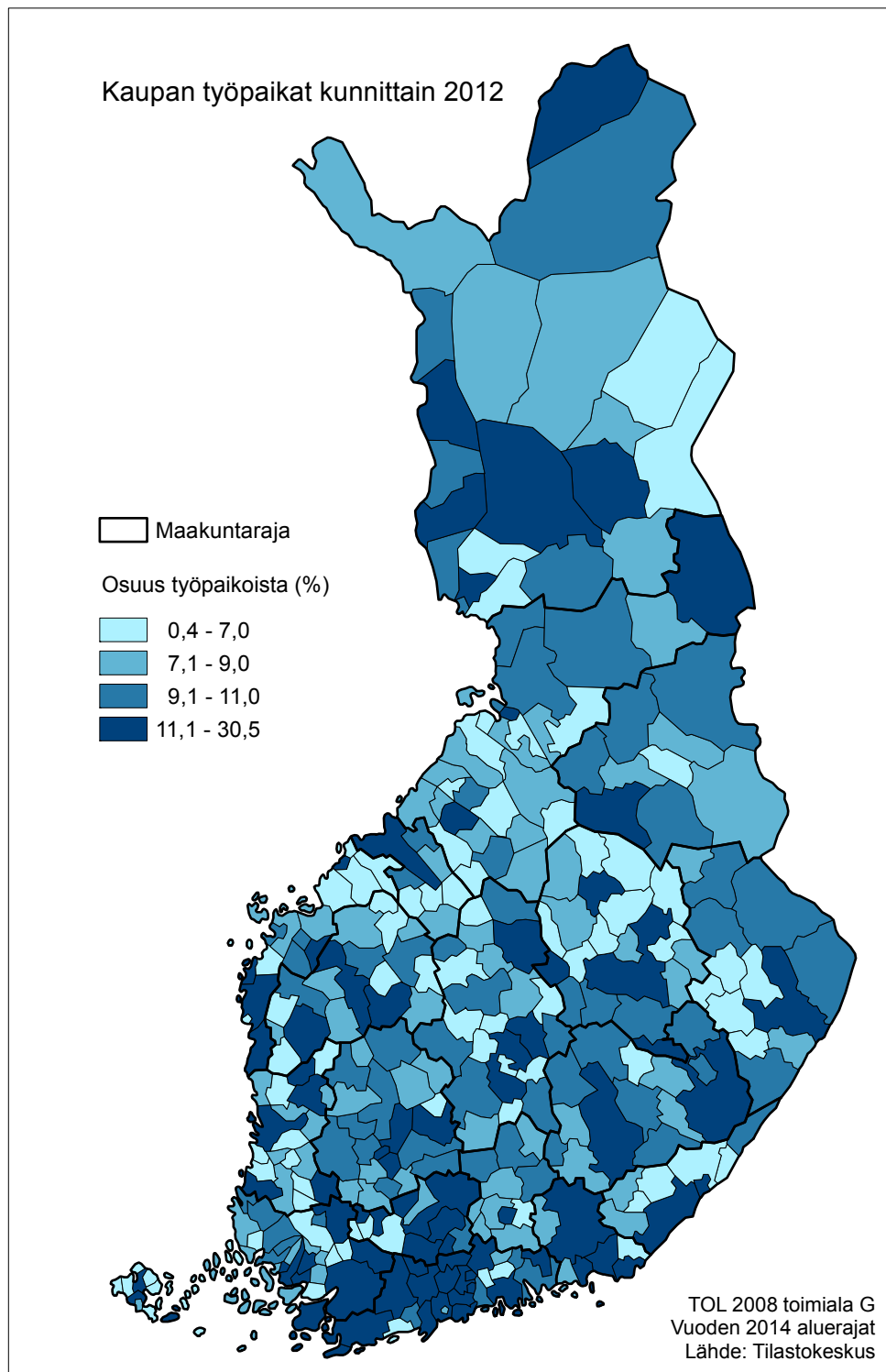
Kuvio 7.2



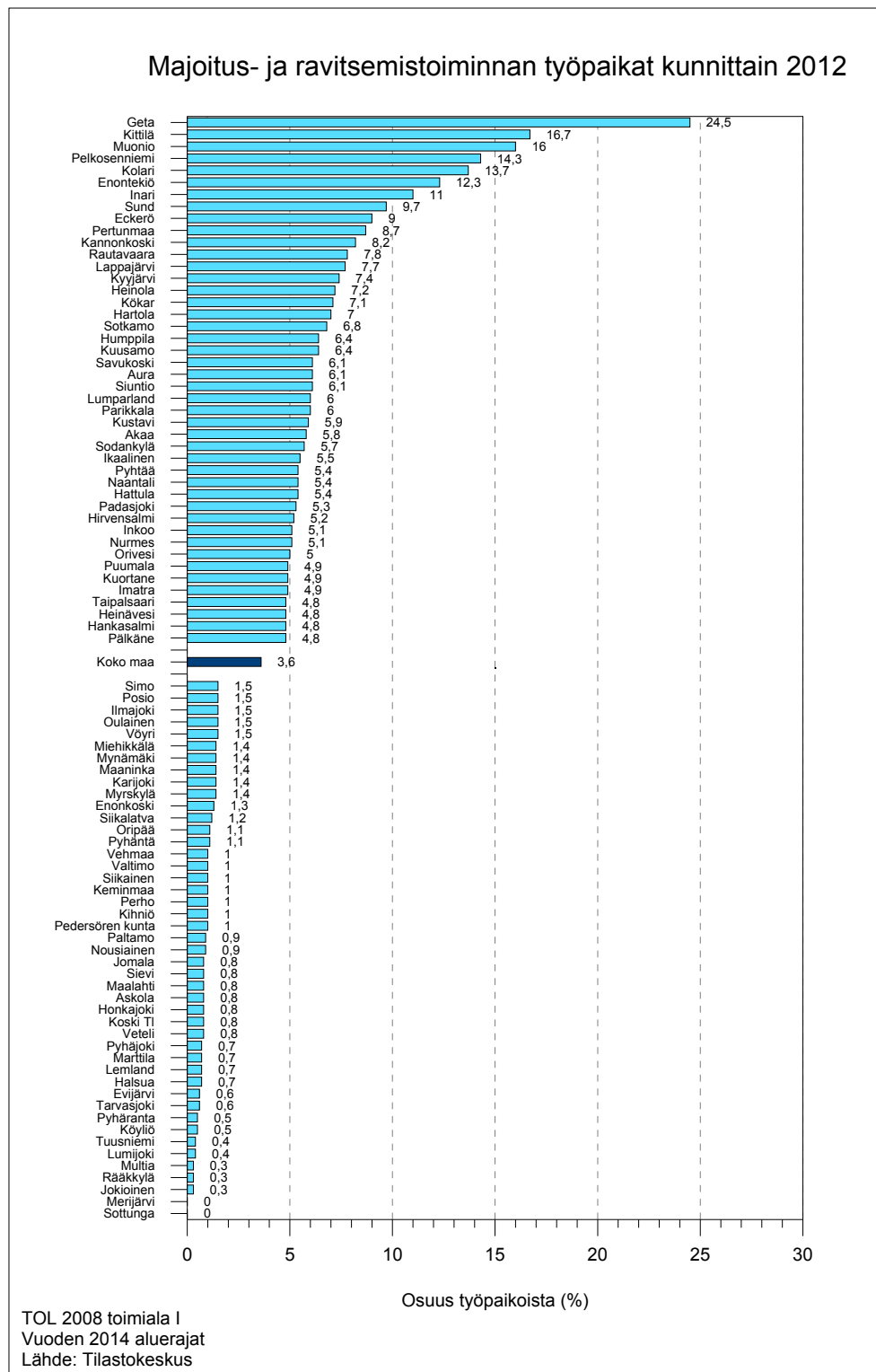
Kuvio 7.3



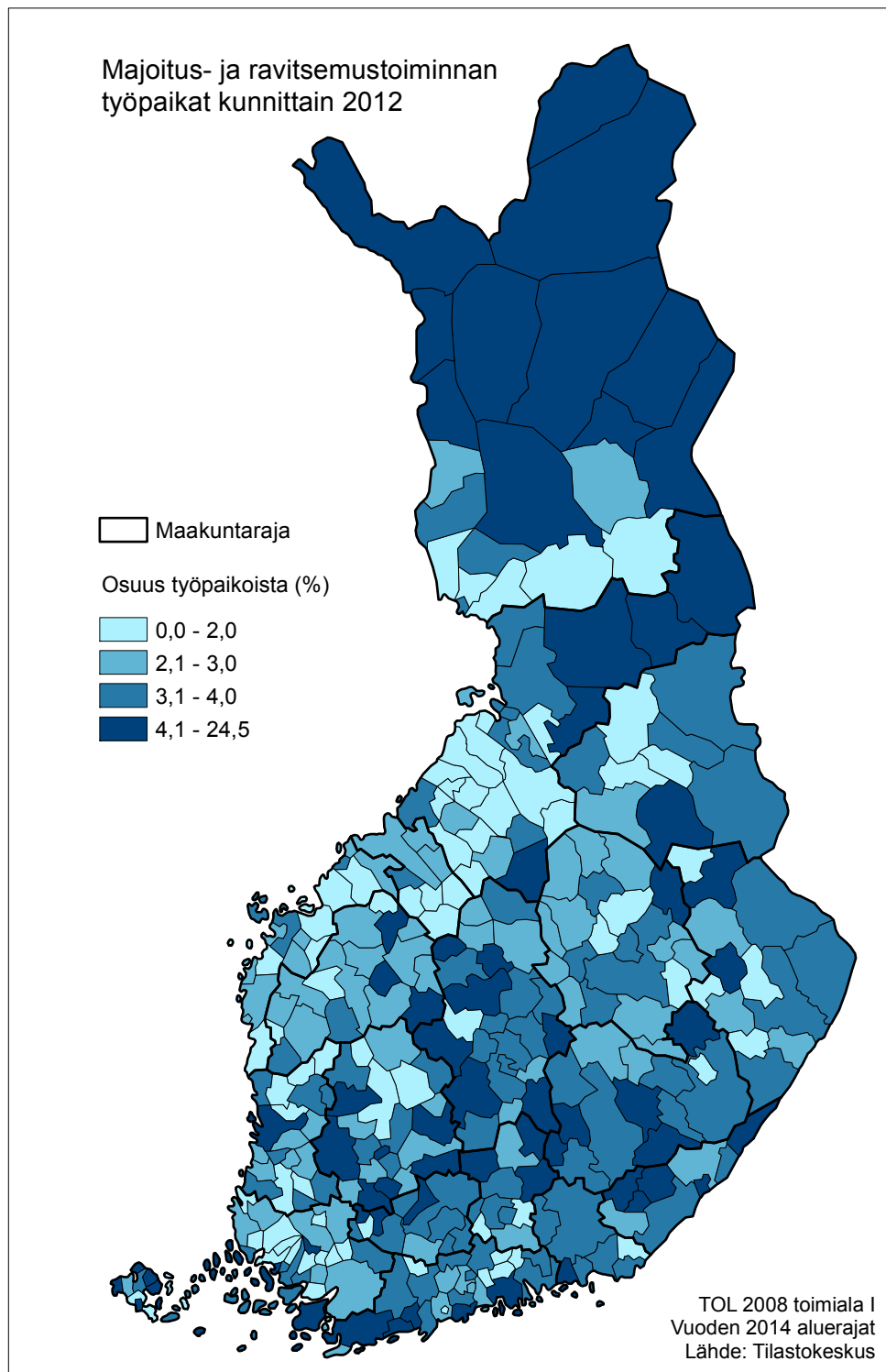
Kuvio 7.4



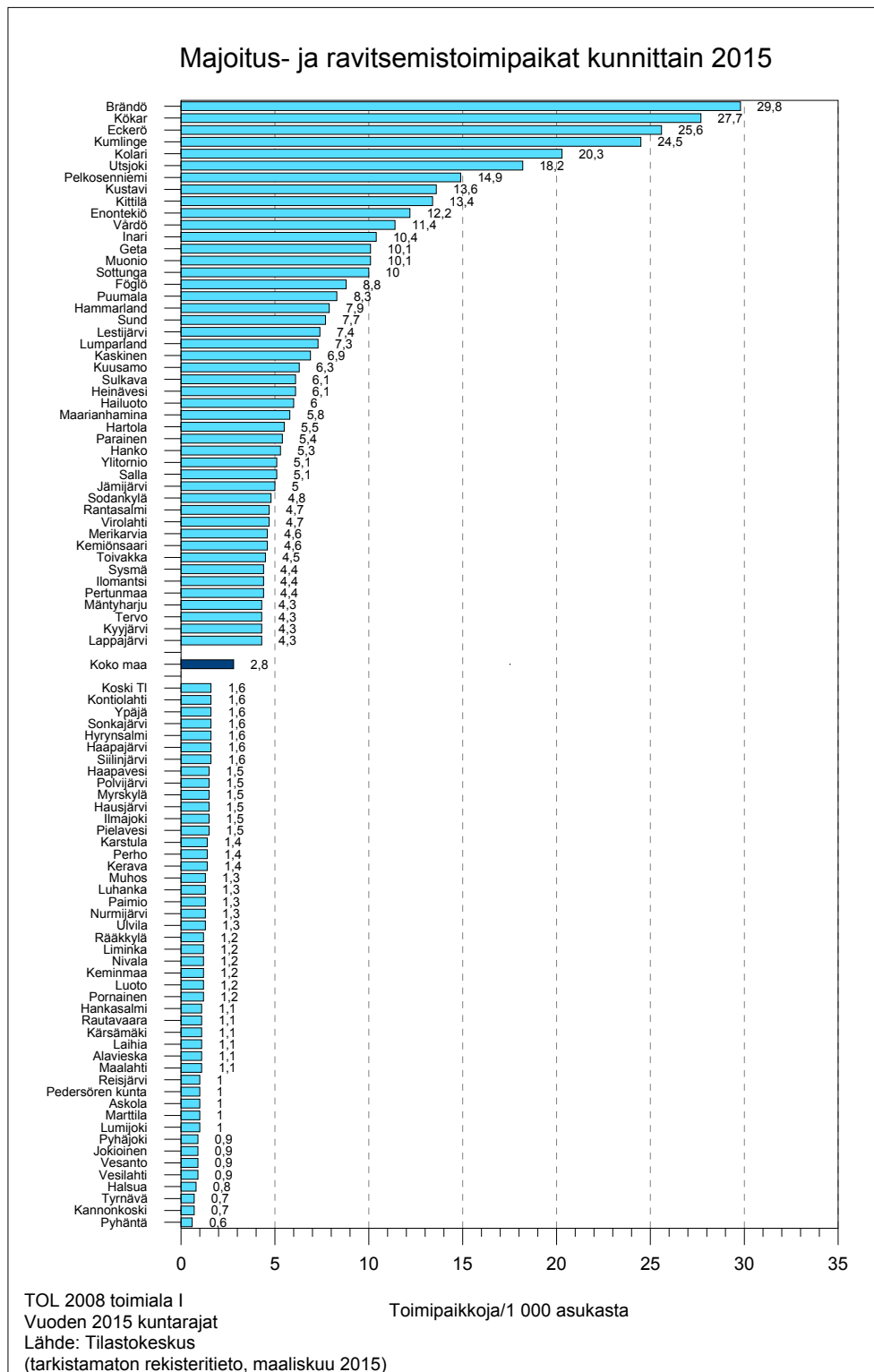
Kuvio 7.5



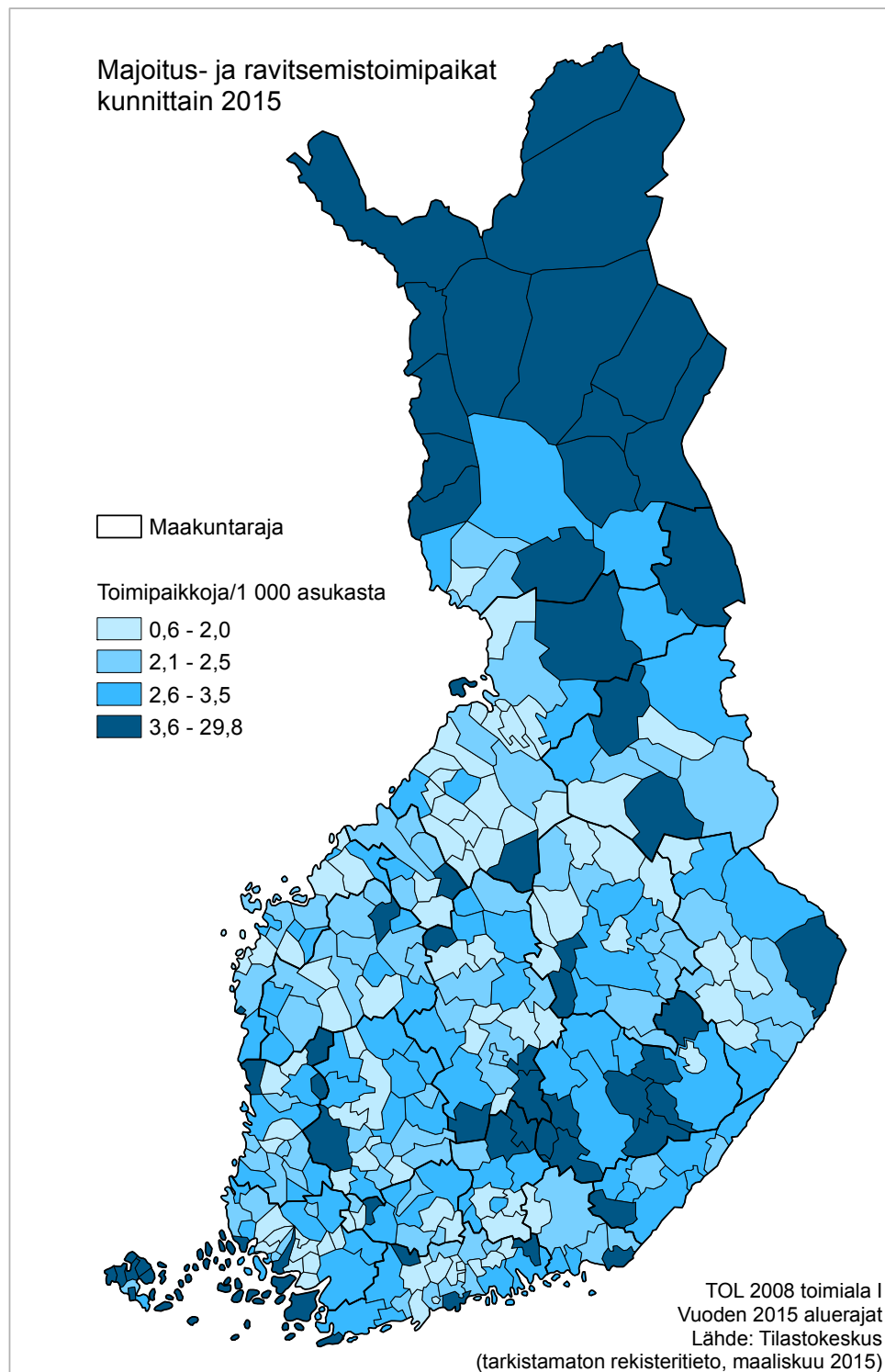
Kuvio 7.6



Kuvio 7.7

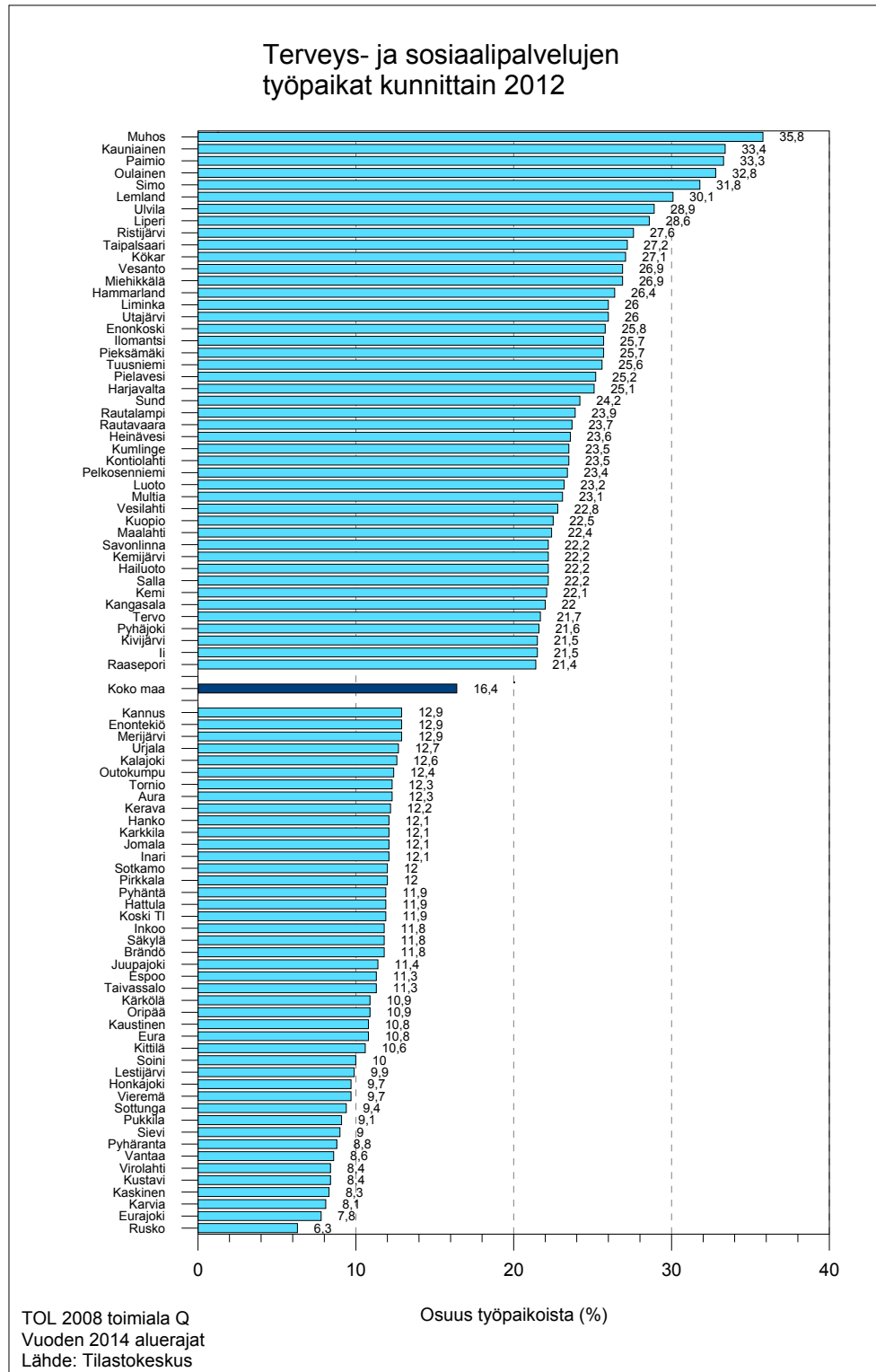


Kuvio 7.8

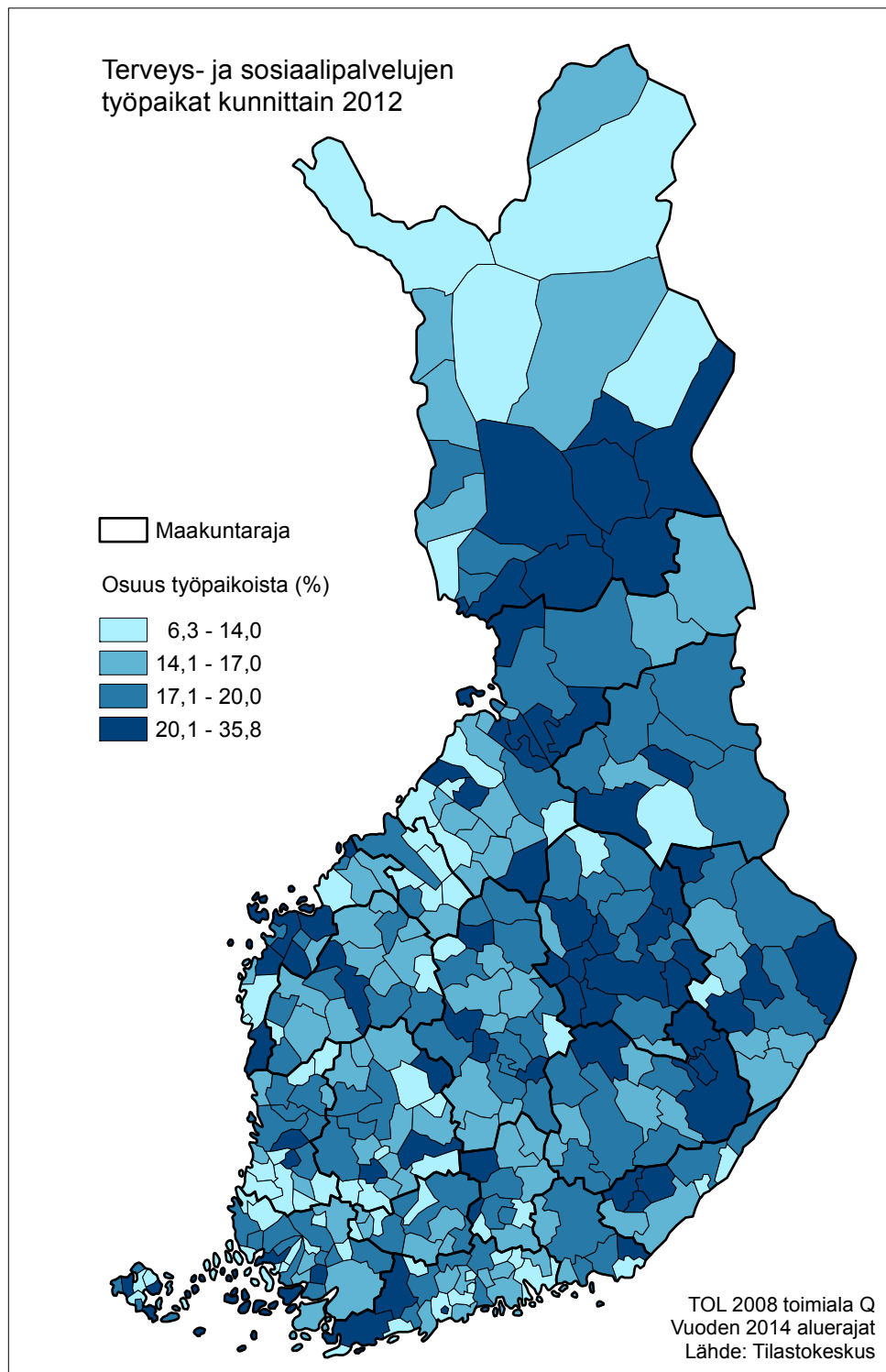


Sosiaaliturva

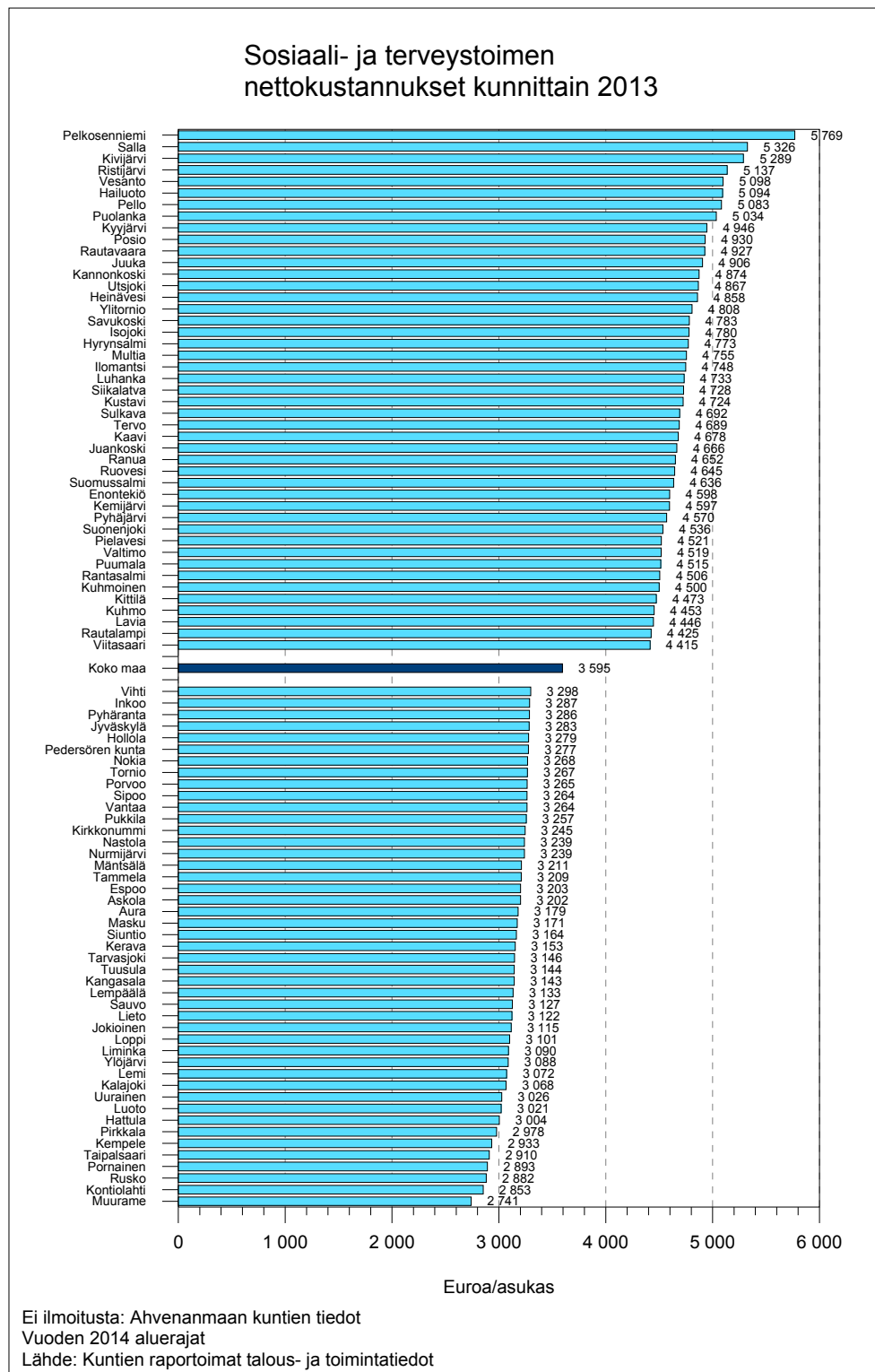
Kuvio 8.1



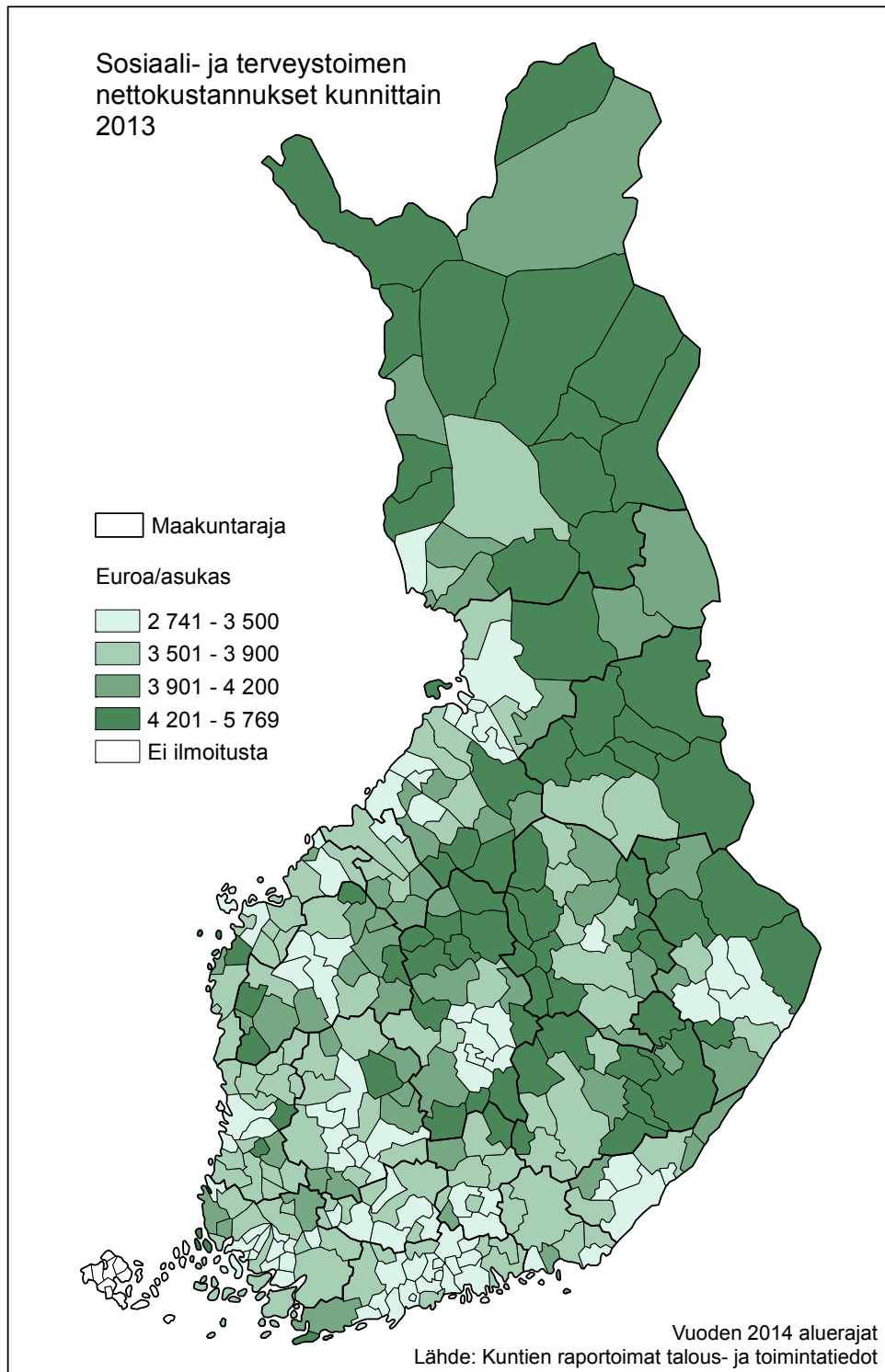
Kuvio 8.2



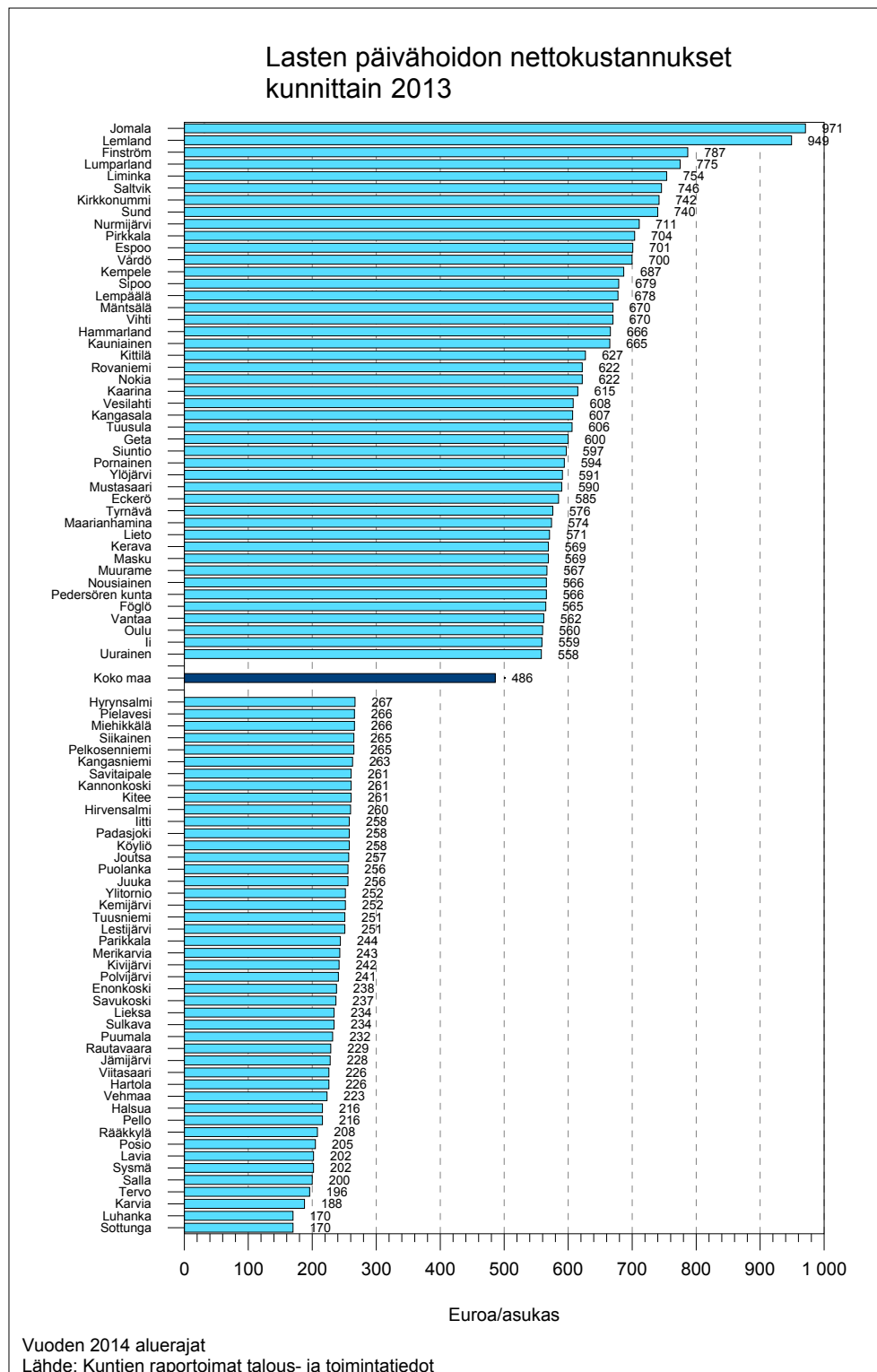
Kuvio 8.3



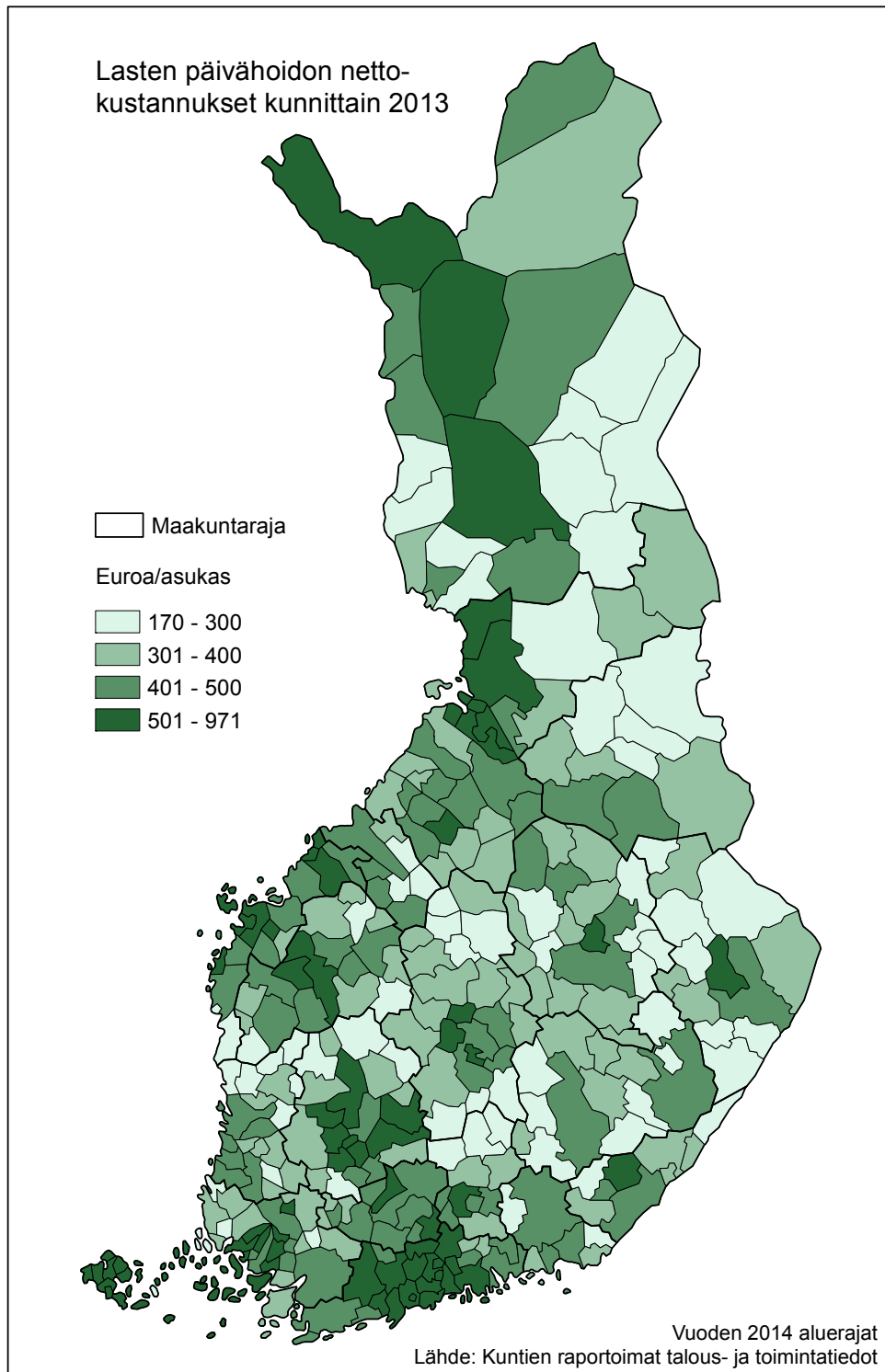
Kuvio 8.4



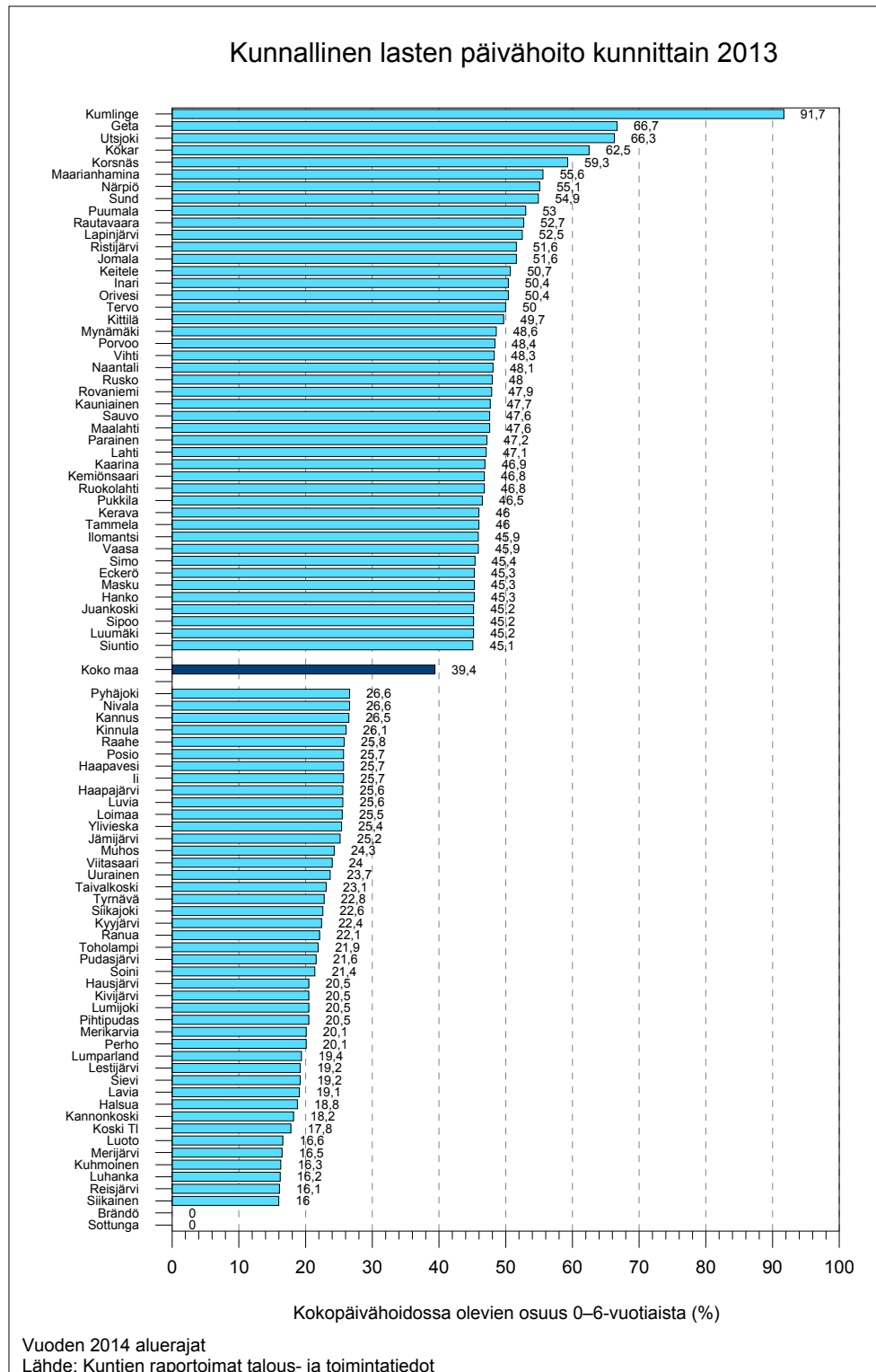
Kuvio 8.5



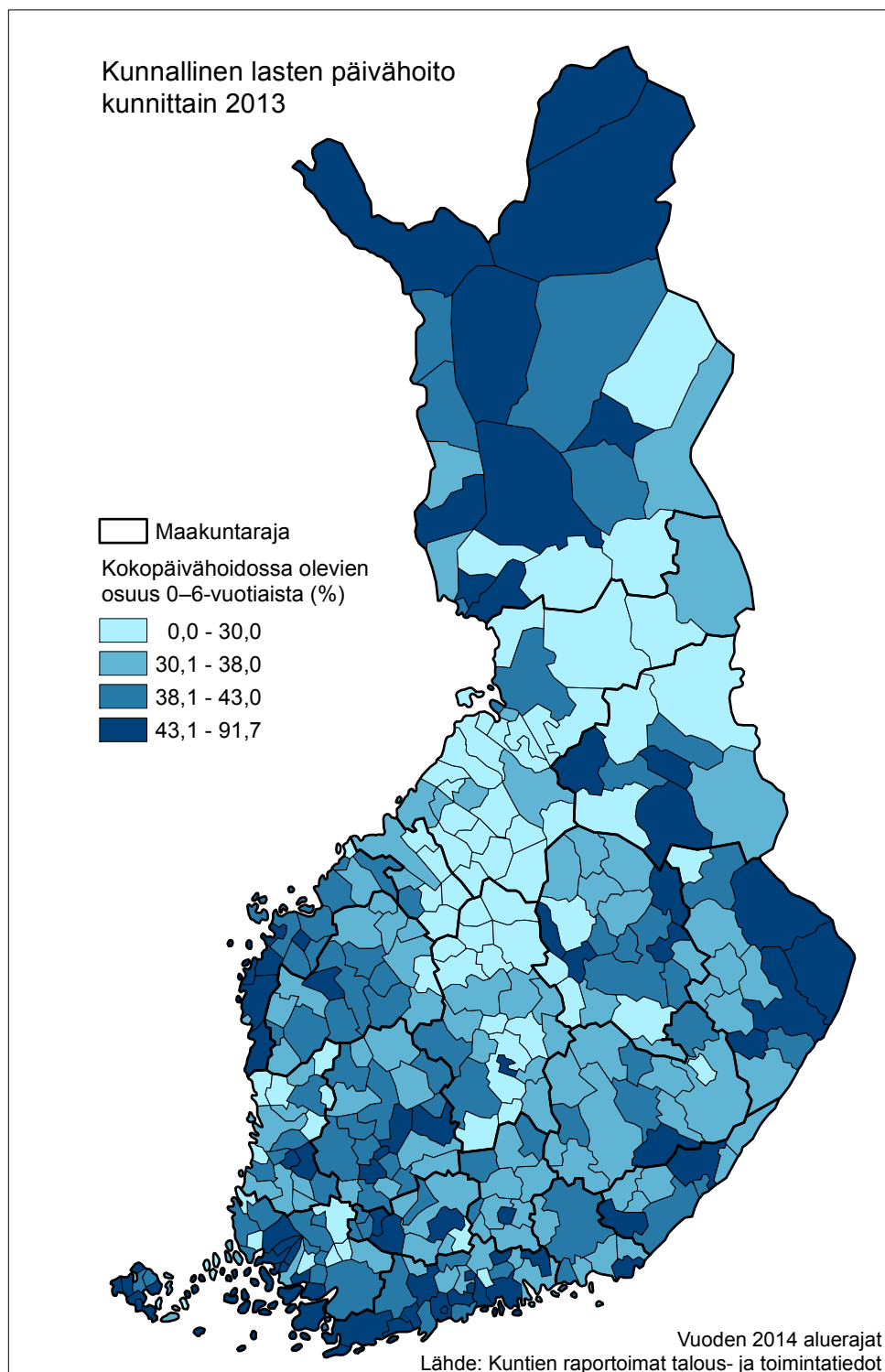
Kuvio 8.6



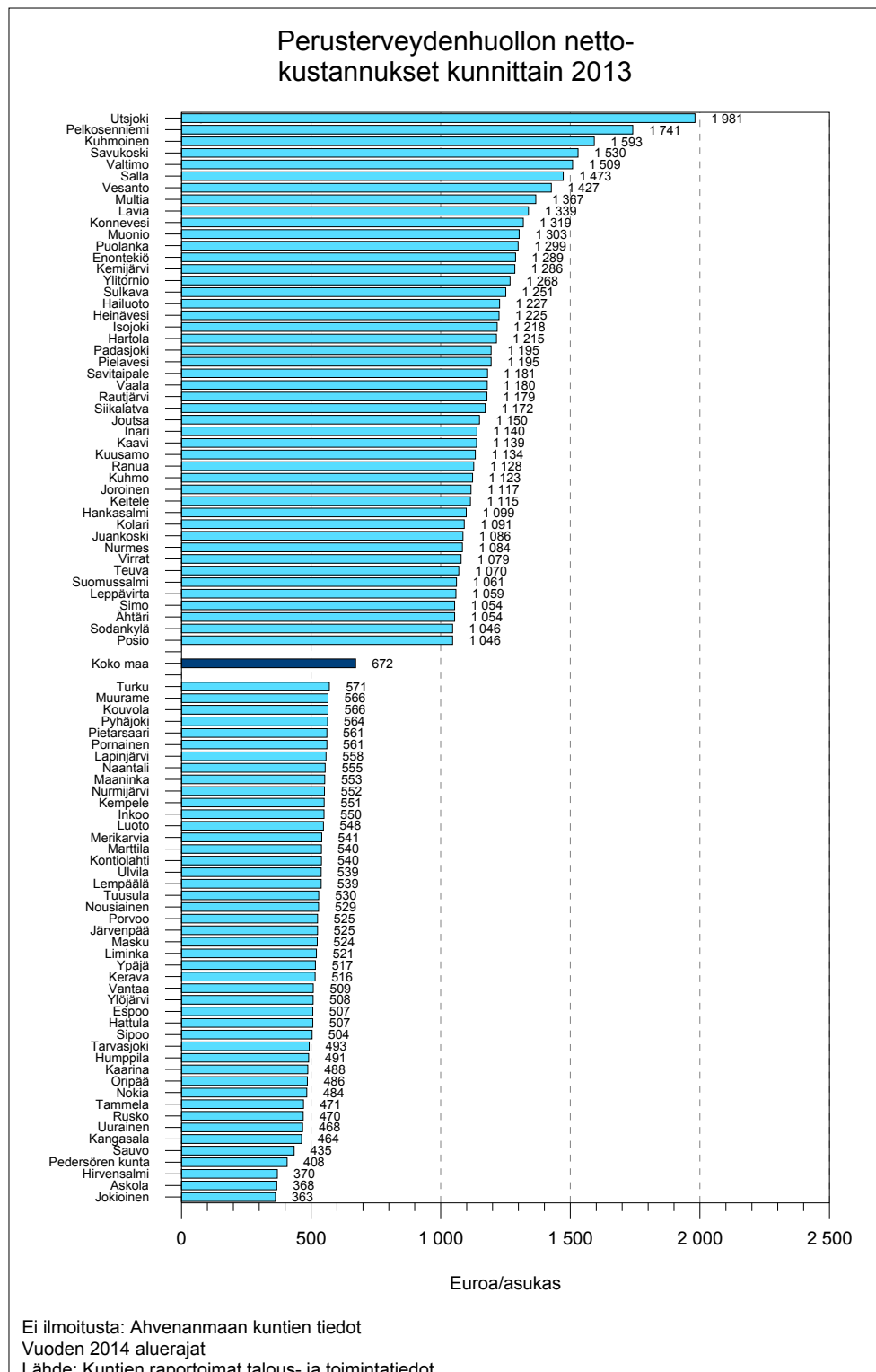
Kuvio 8.7



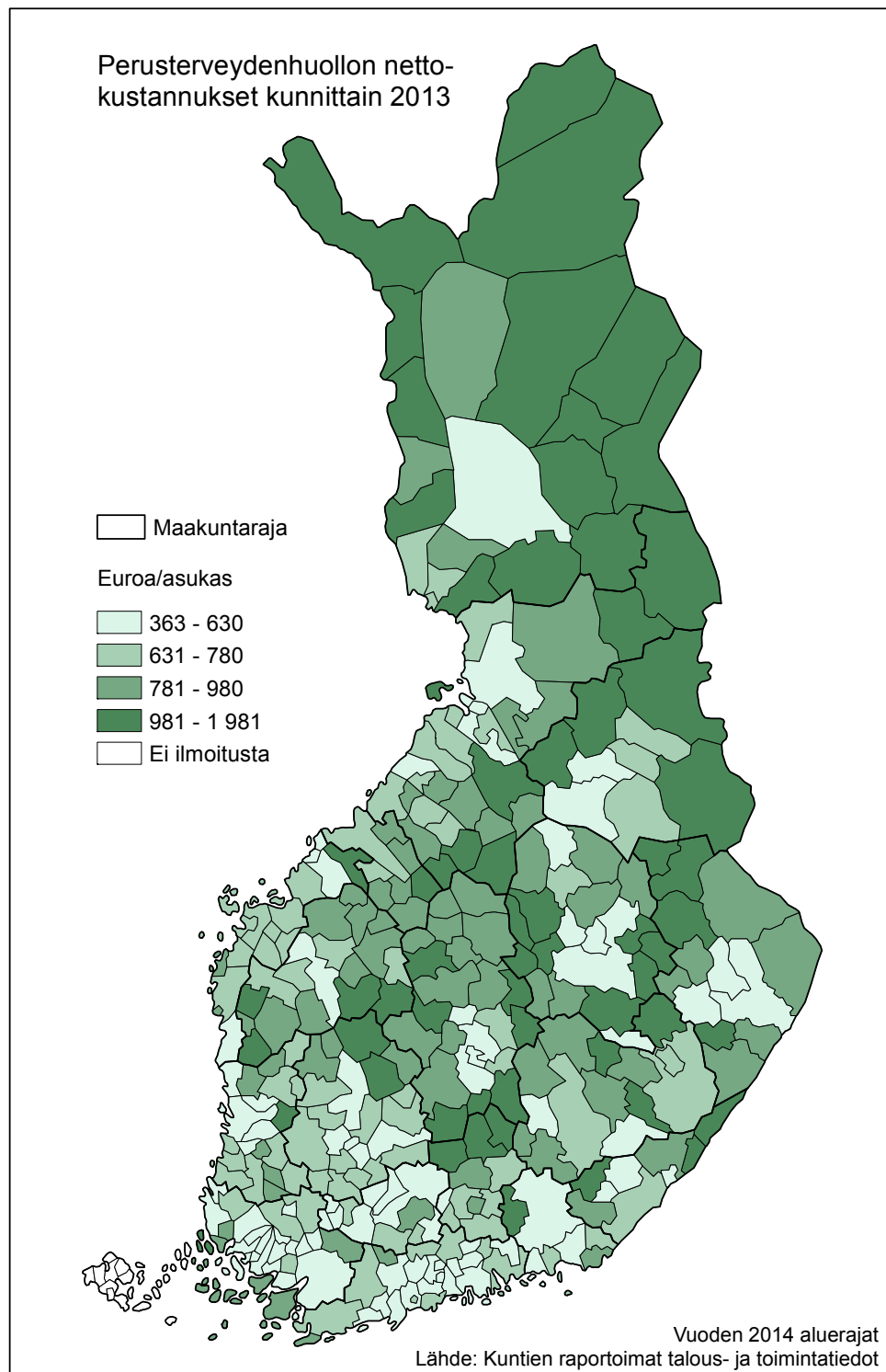
Kuvio 8.8



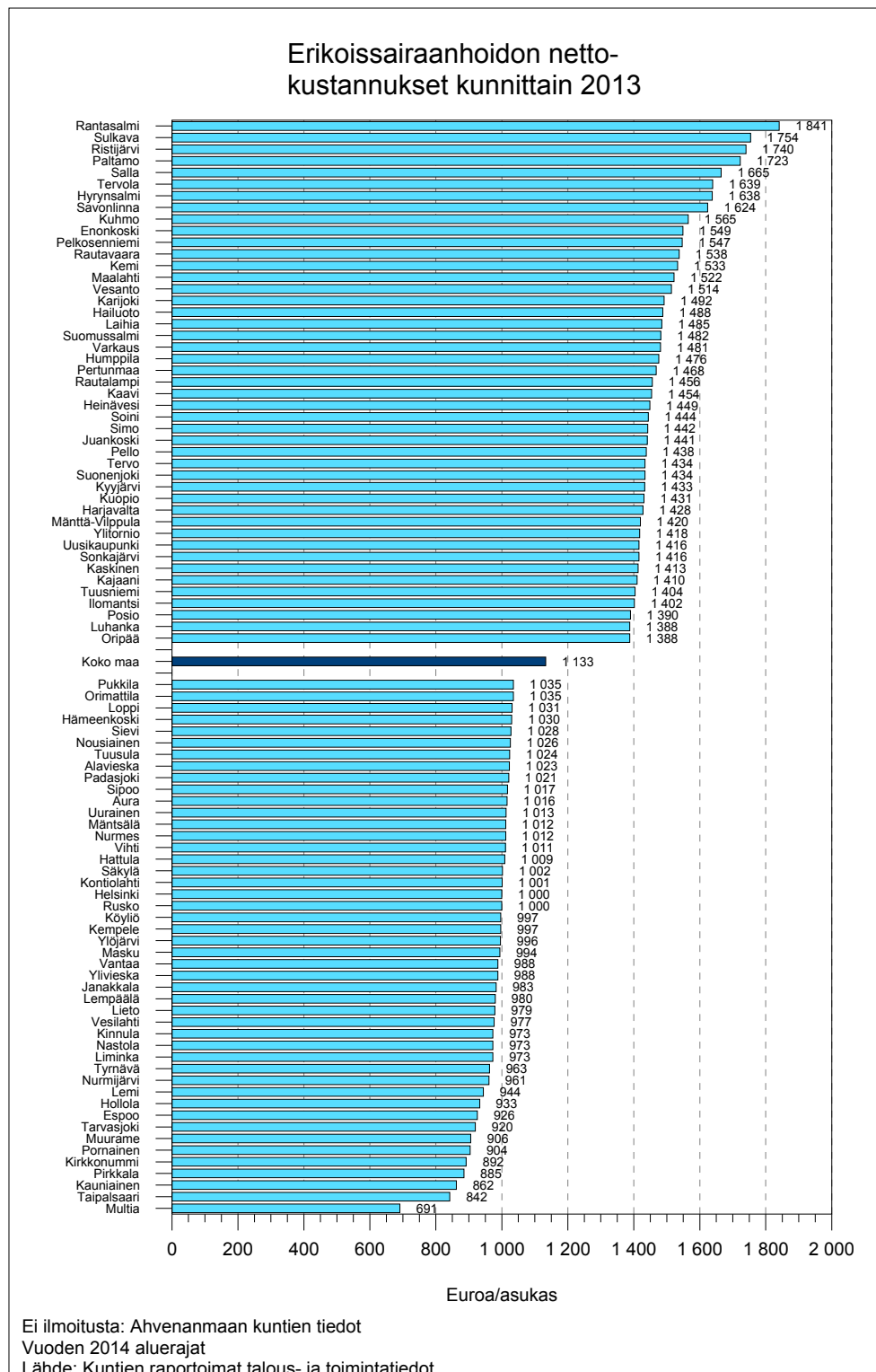
Kuvio 8.9



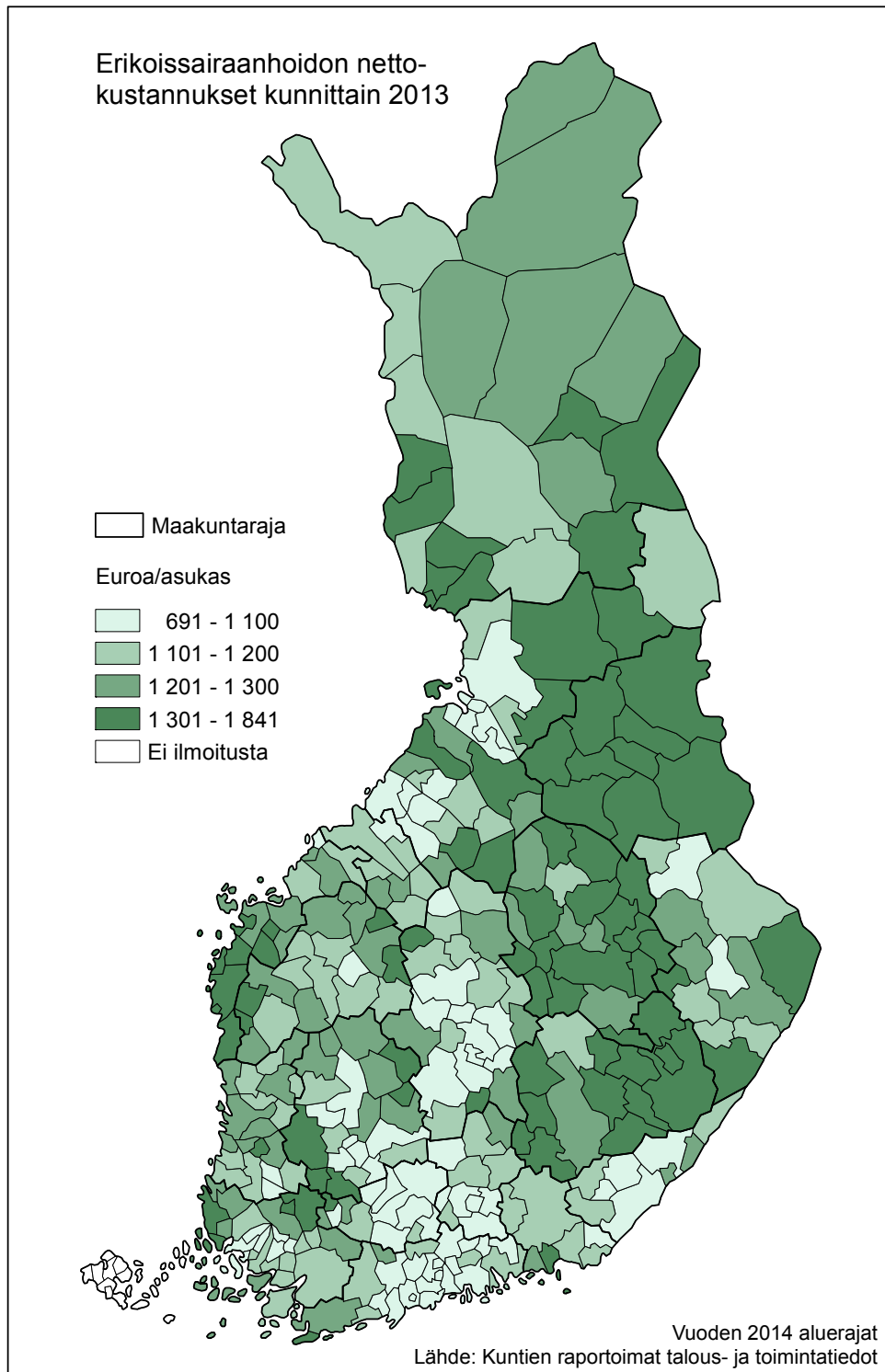
Kuvio 8.10



Kuvio 8.11

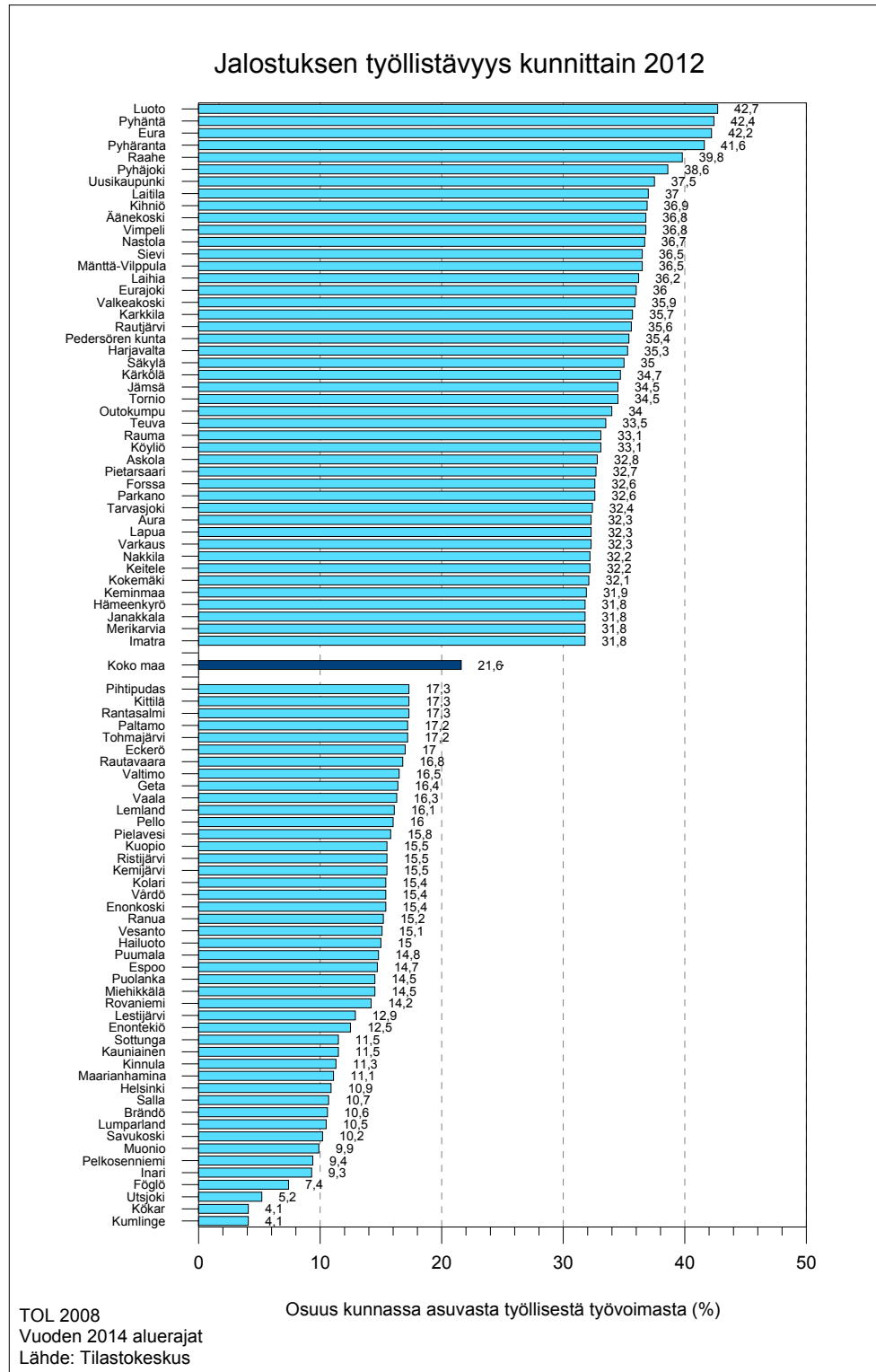


Kuvio 8.12

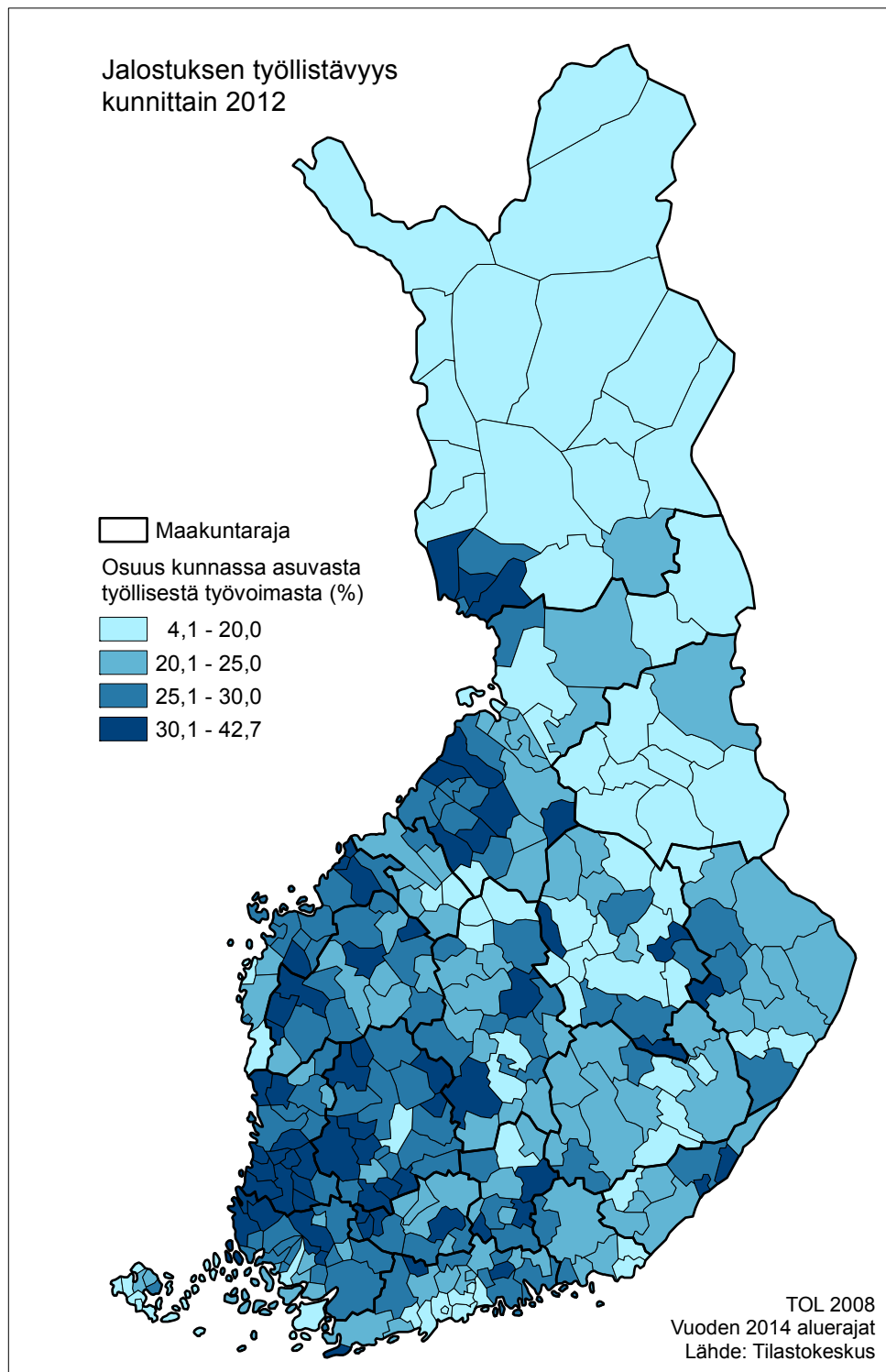


Teollisuus

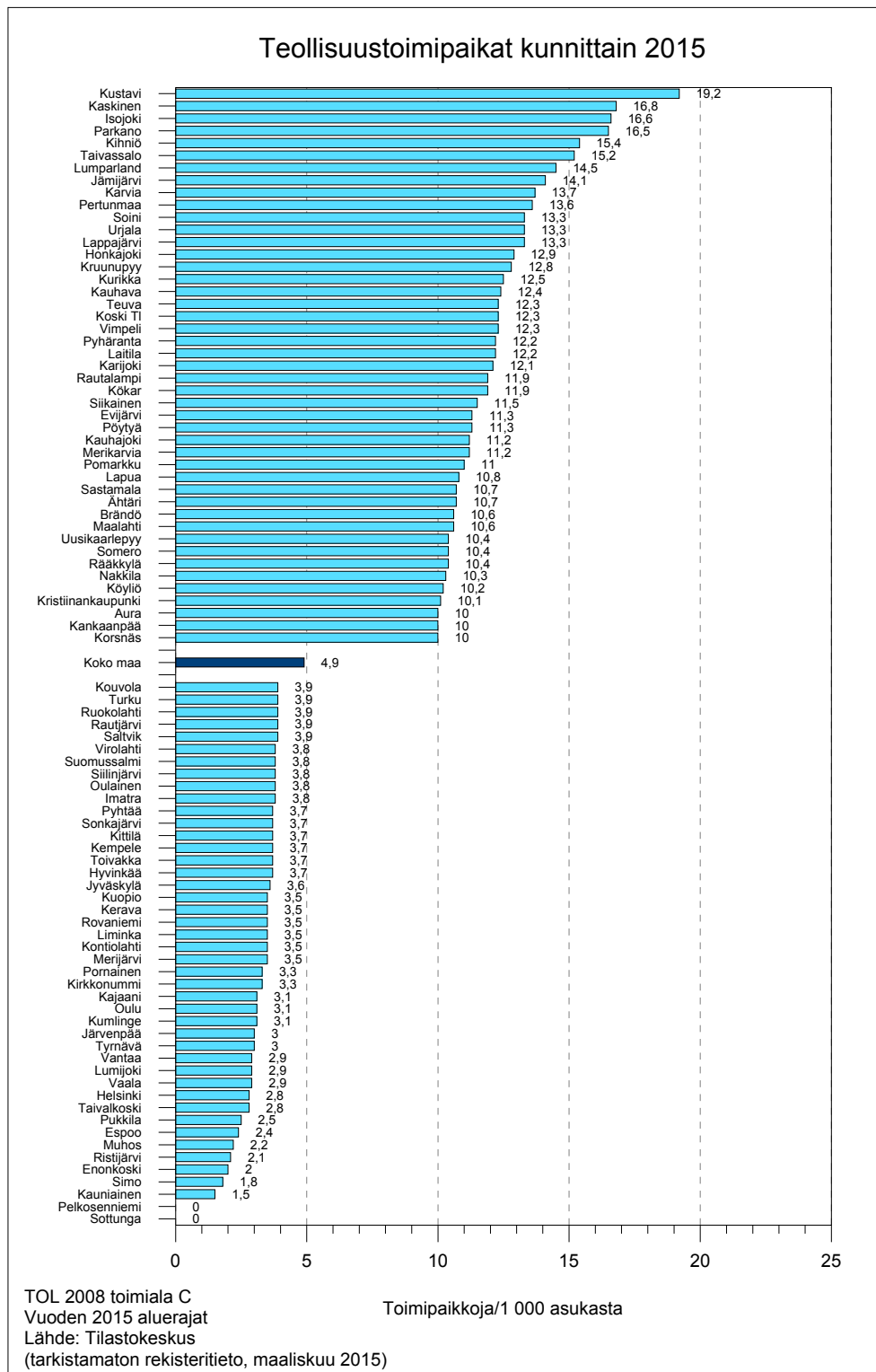
Kuvio 9.1



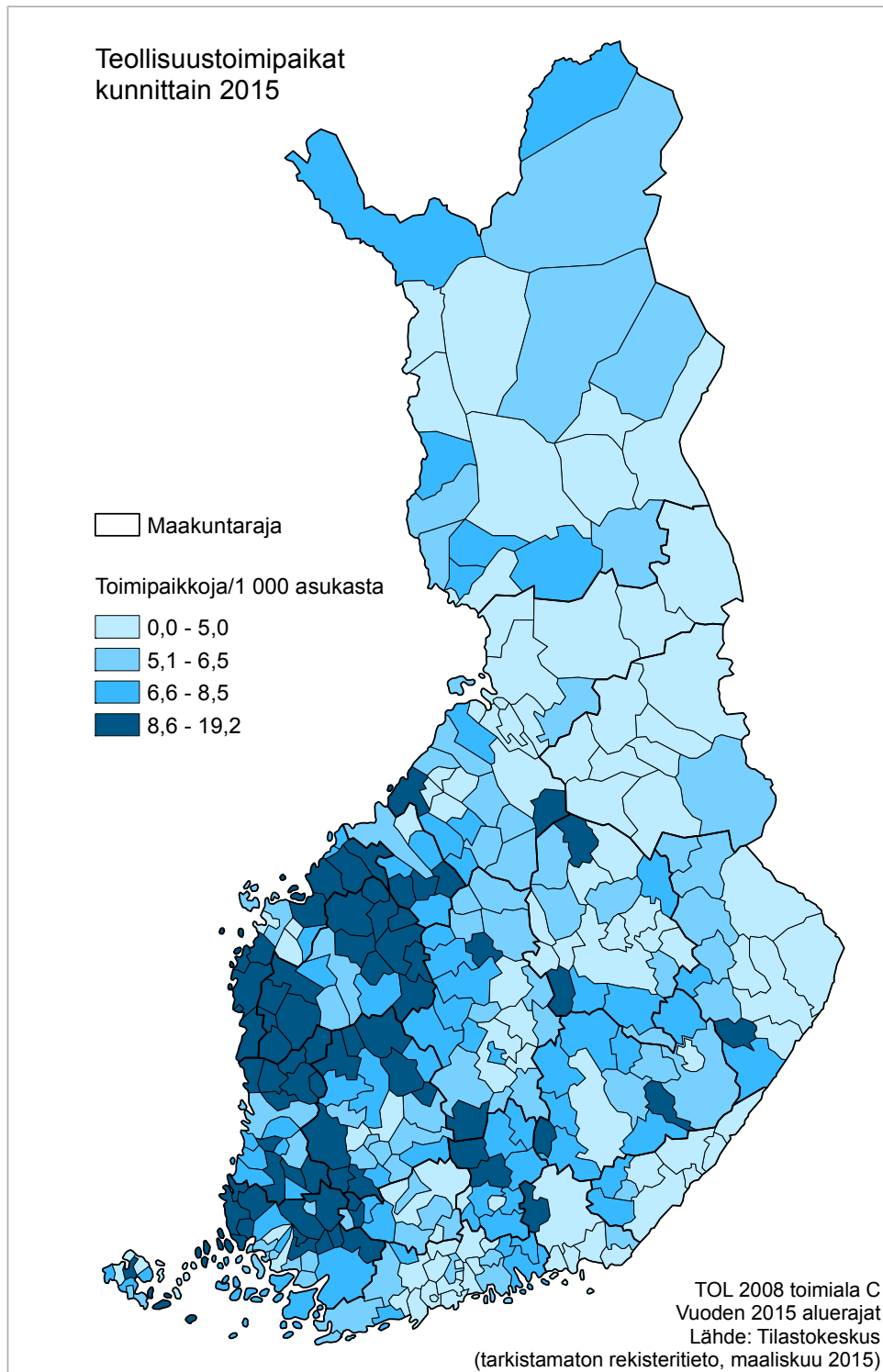
Kuvio 9.2



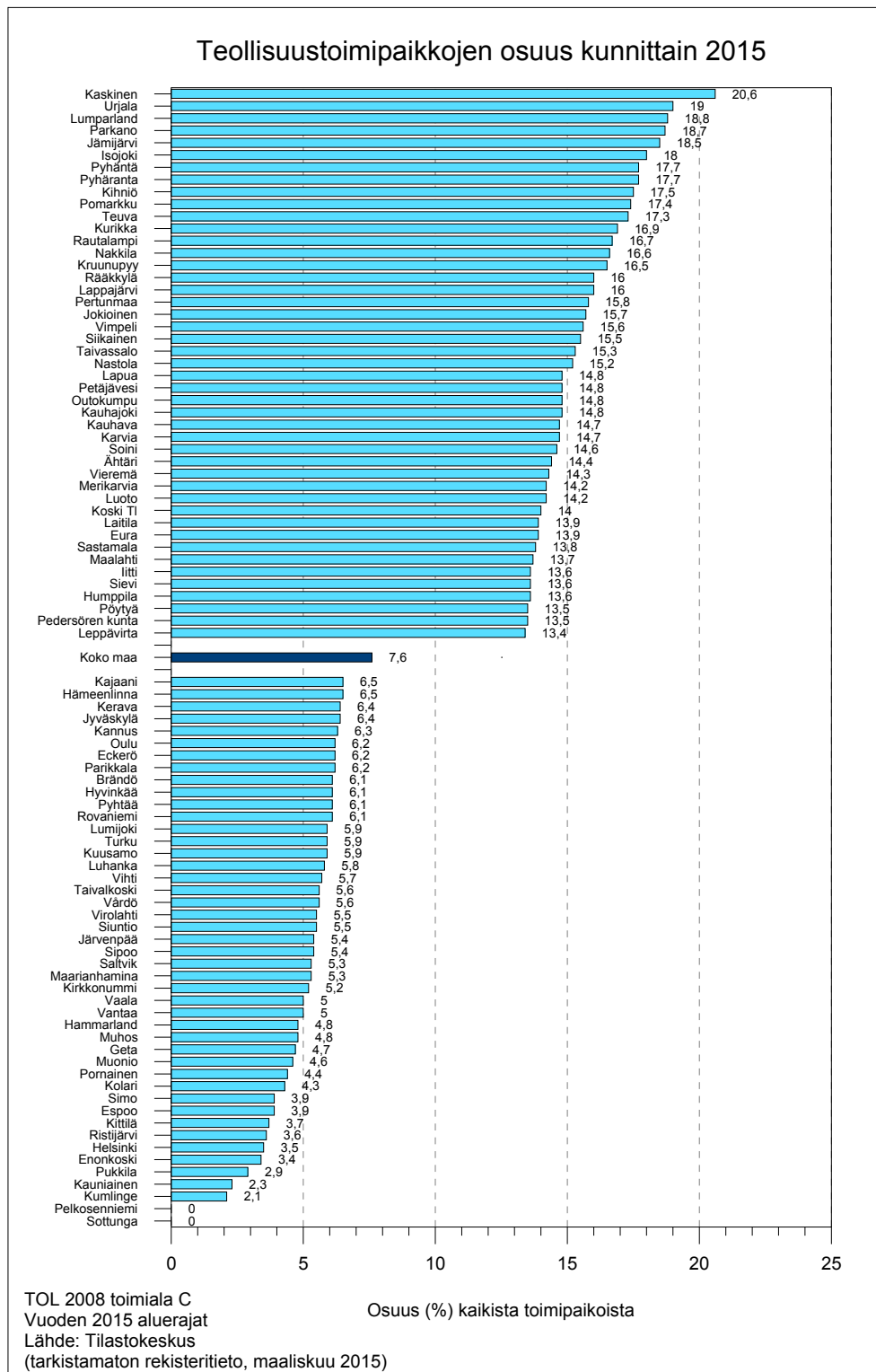
Kuvio 9.3



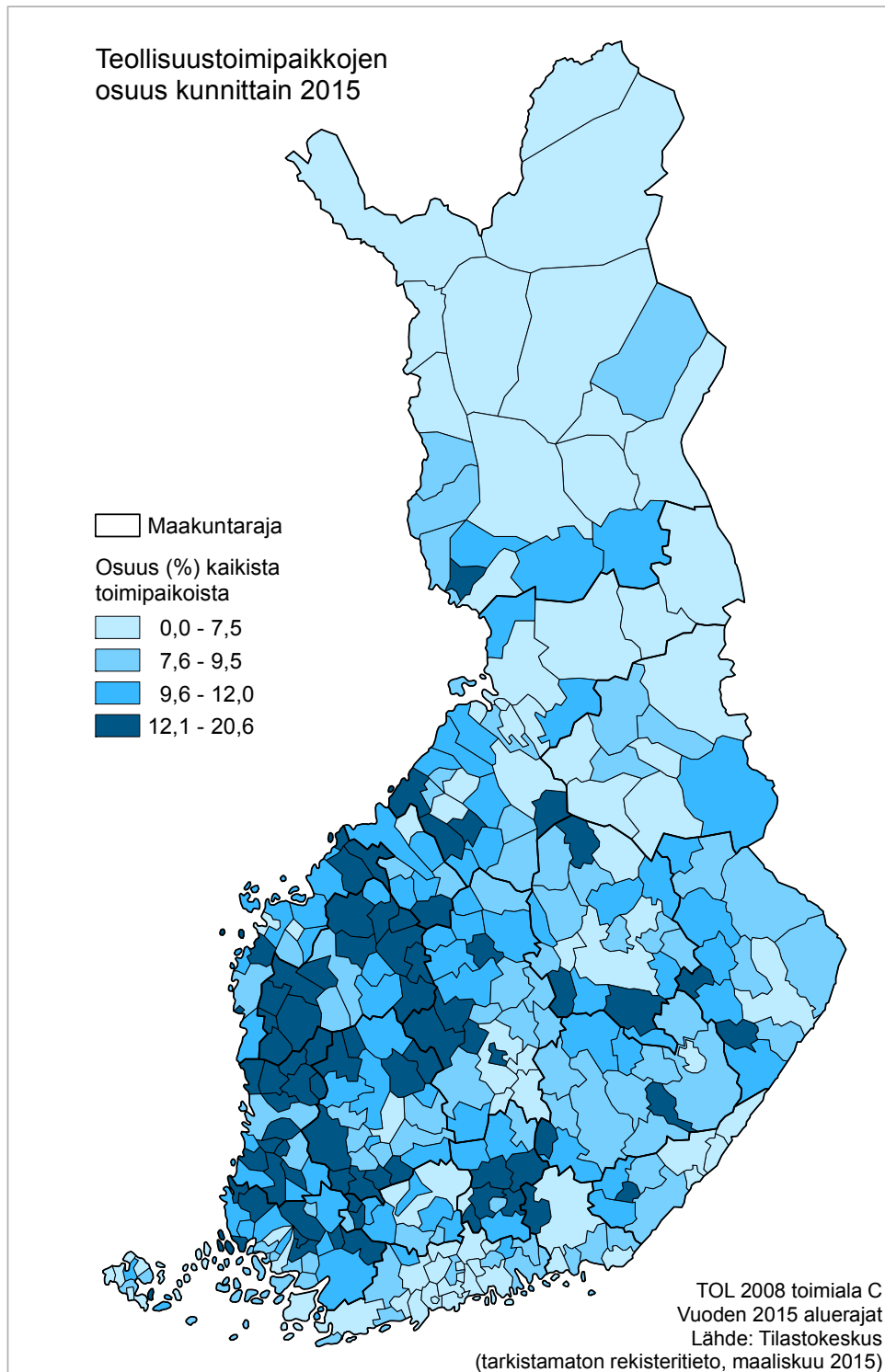
Kuvio 9.4



Kuvio 9.5

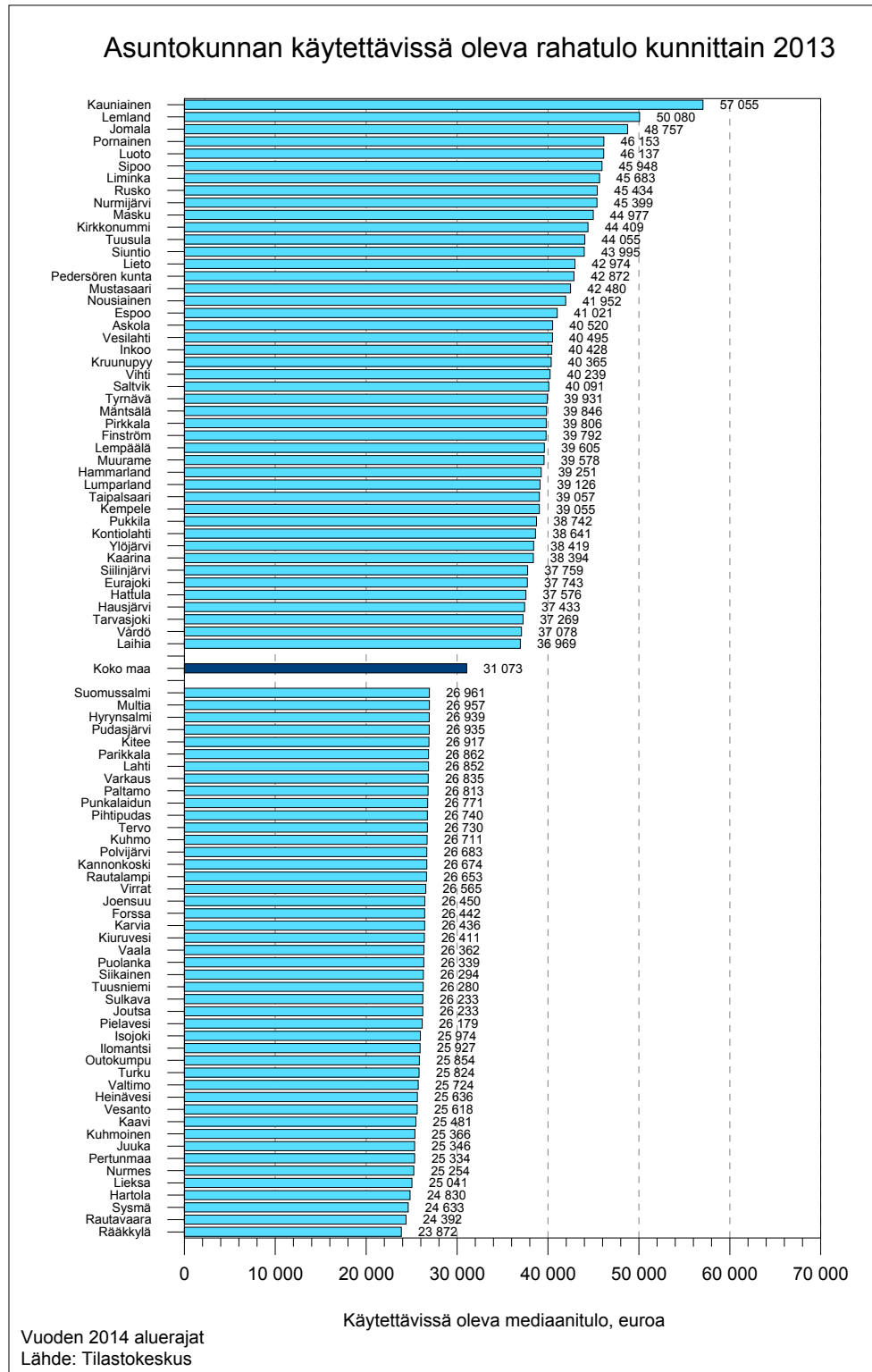


Kuvio 9.6

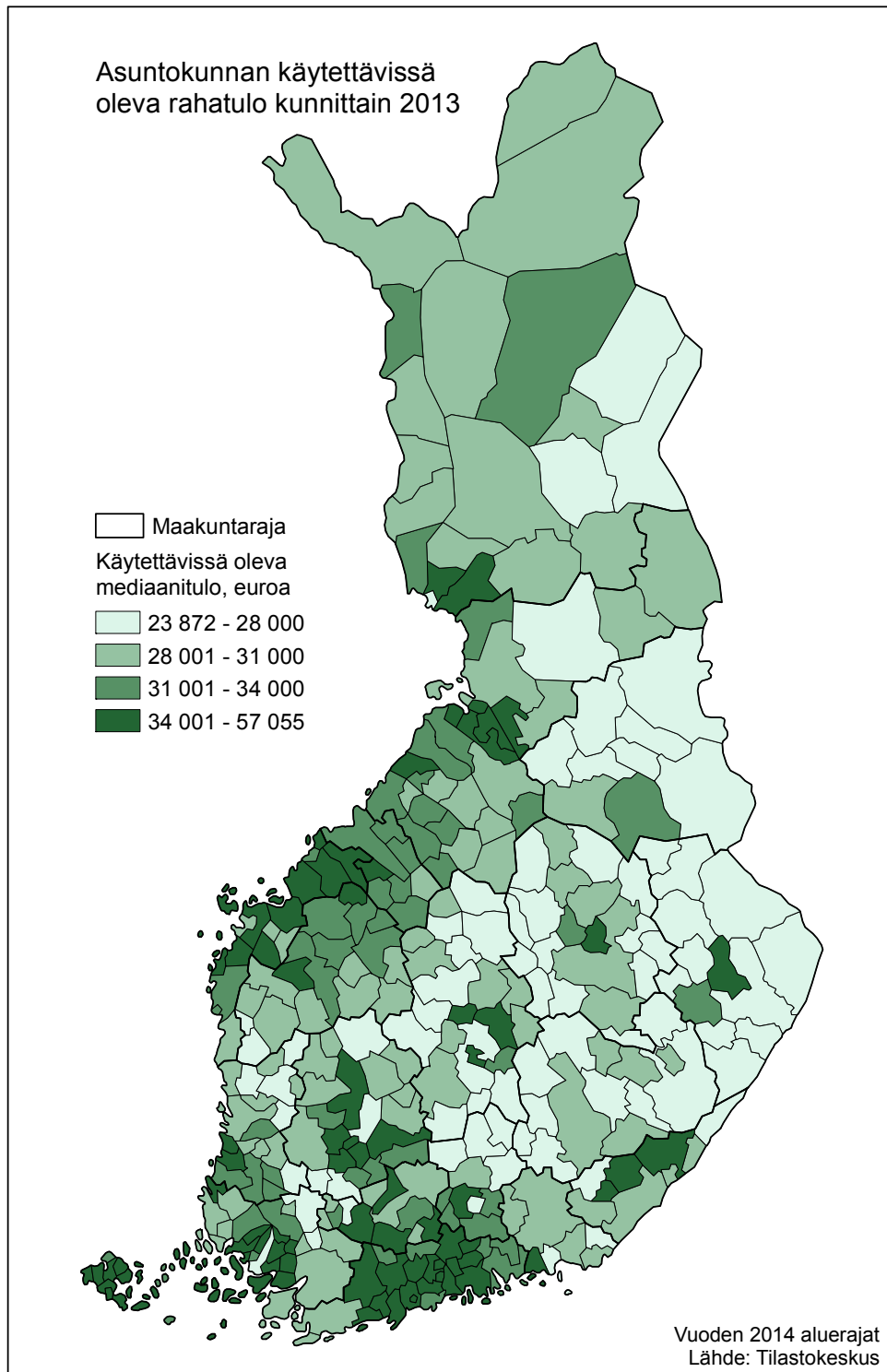


Tulot ja kulutus

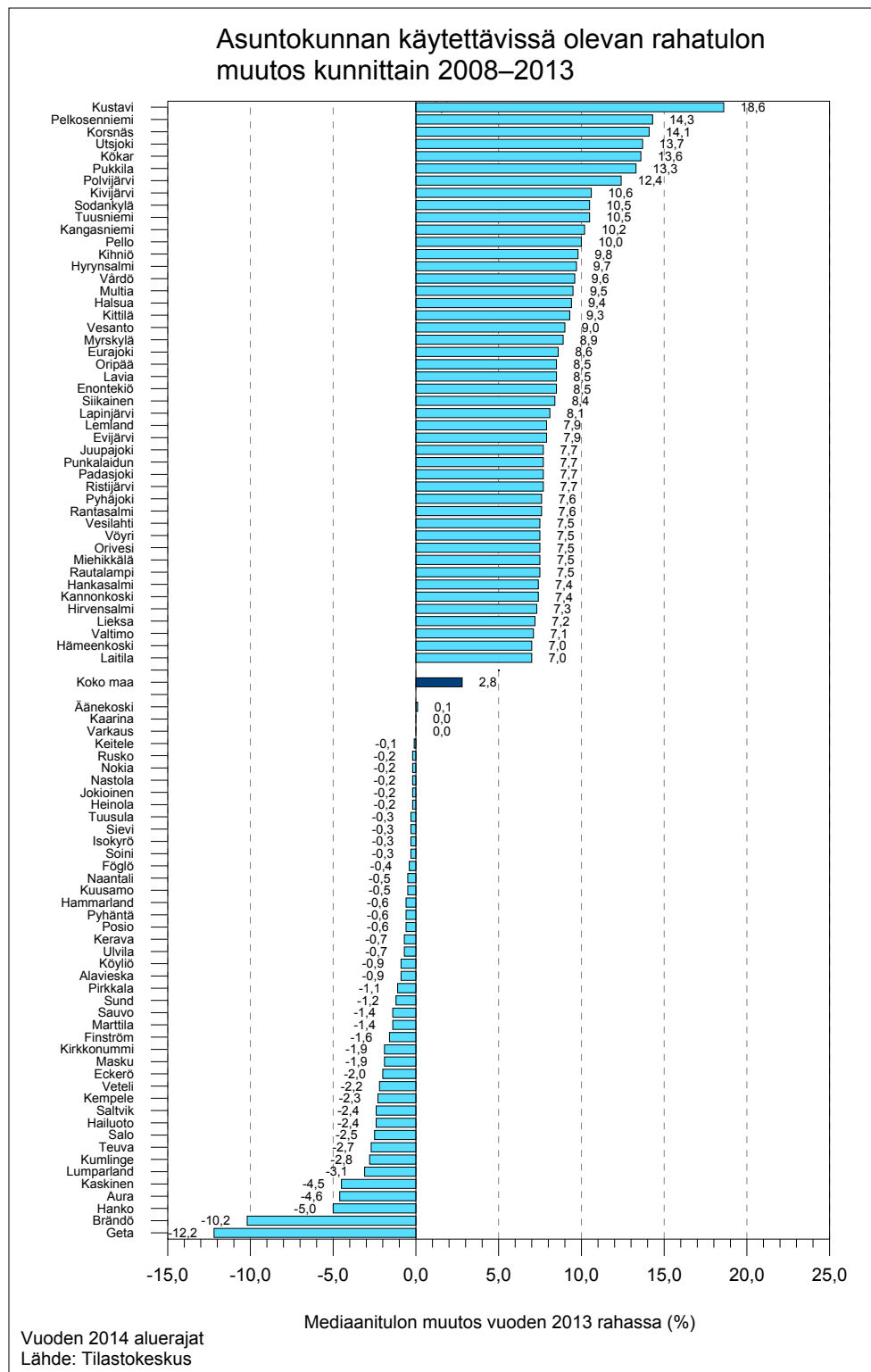
Kuvio 10.1



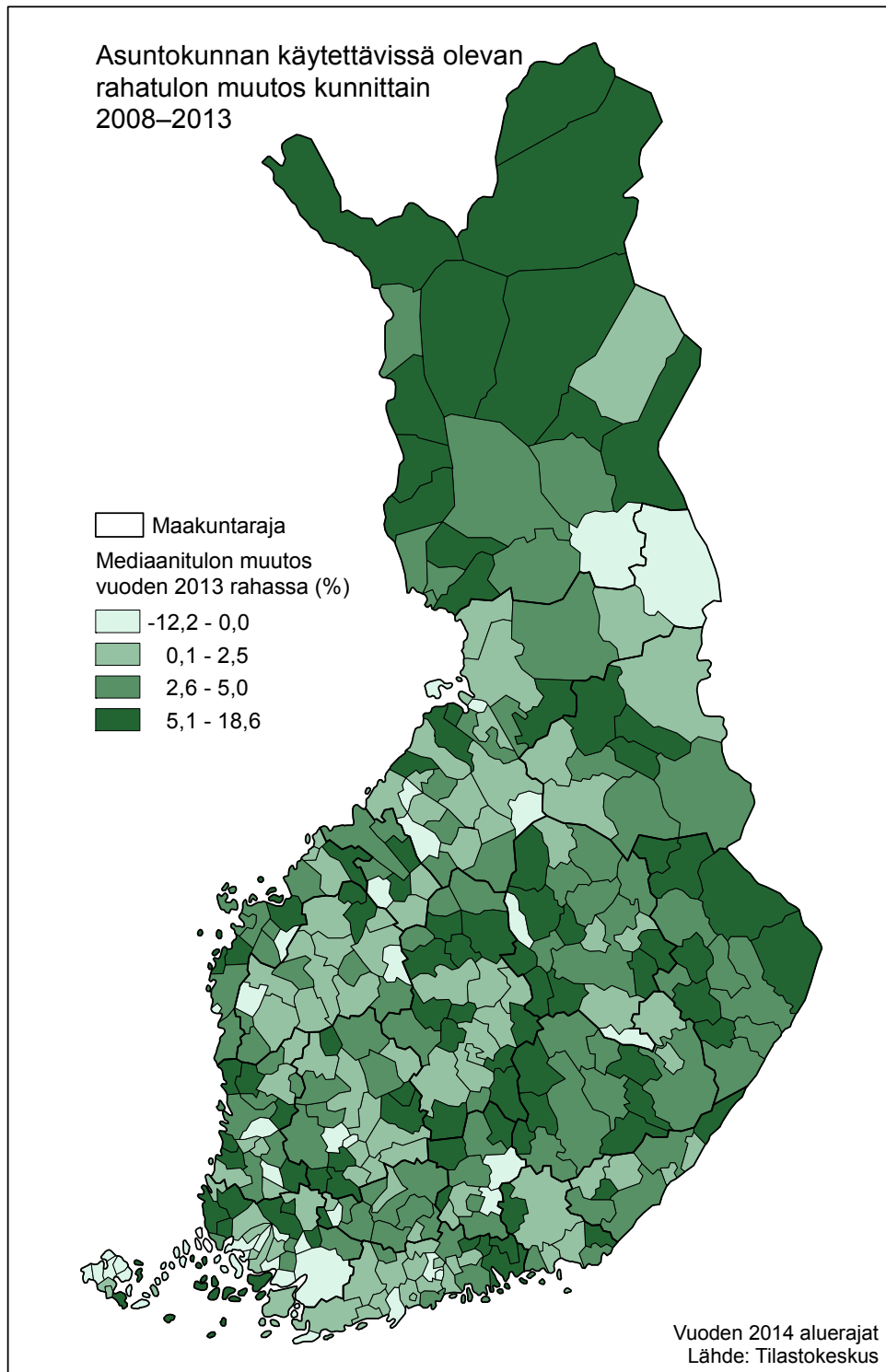
Kuvio 10.2



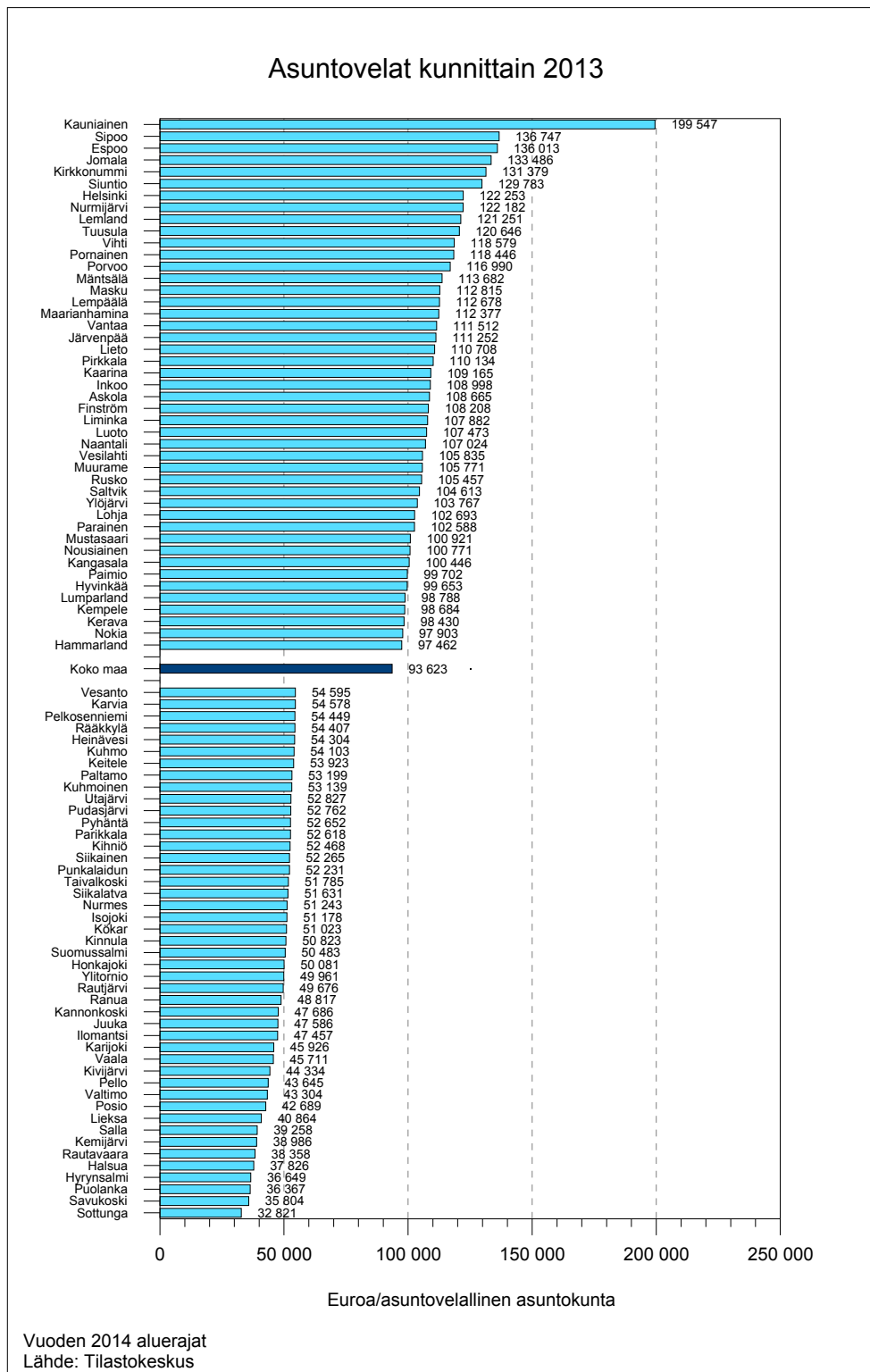
Kuvio 10.3



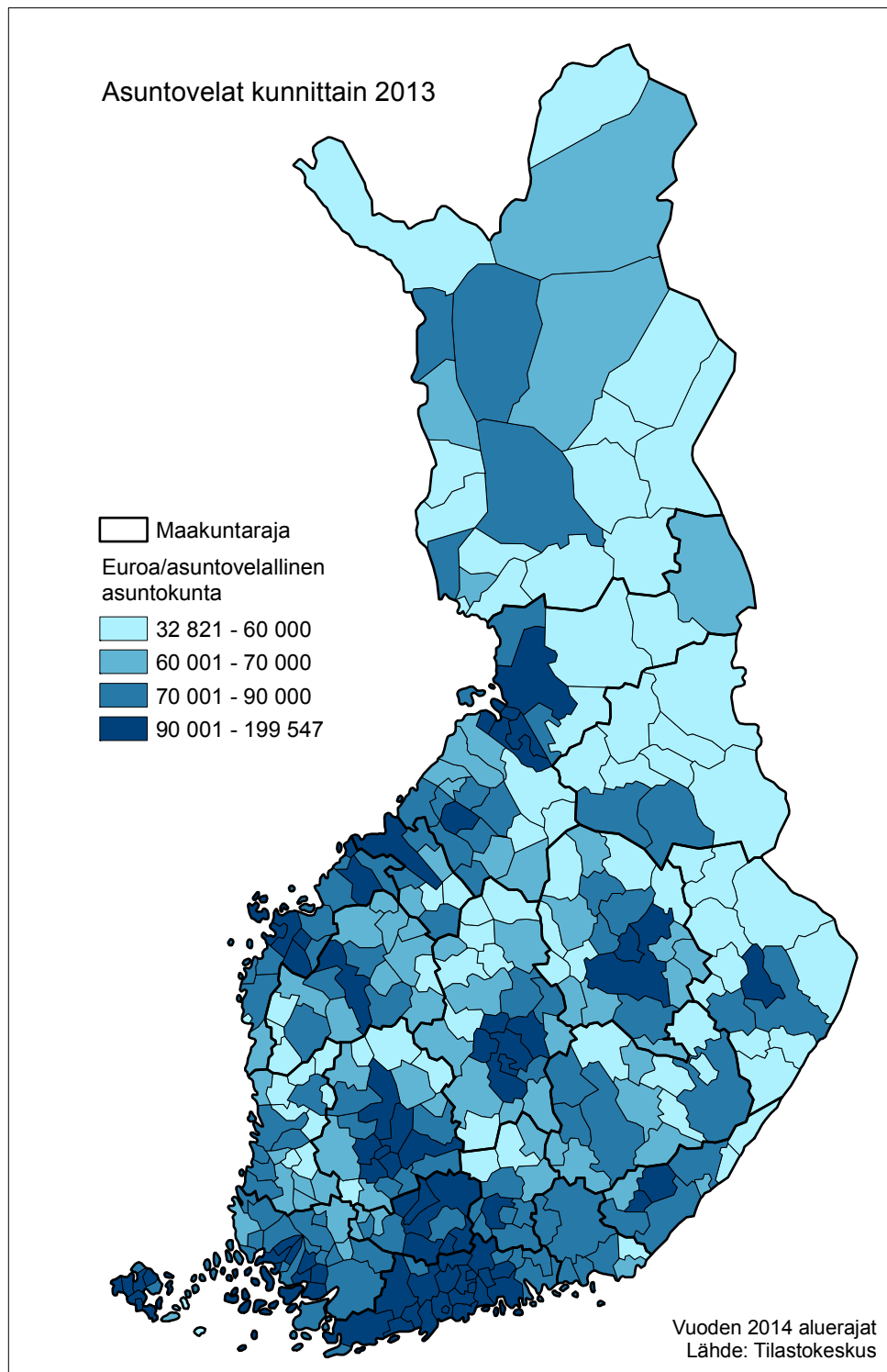
Kuvio 10.4



Kuvio 10.5

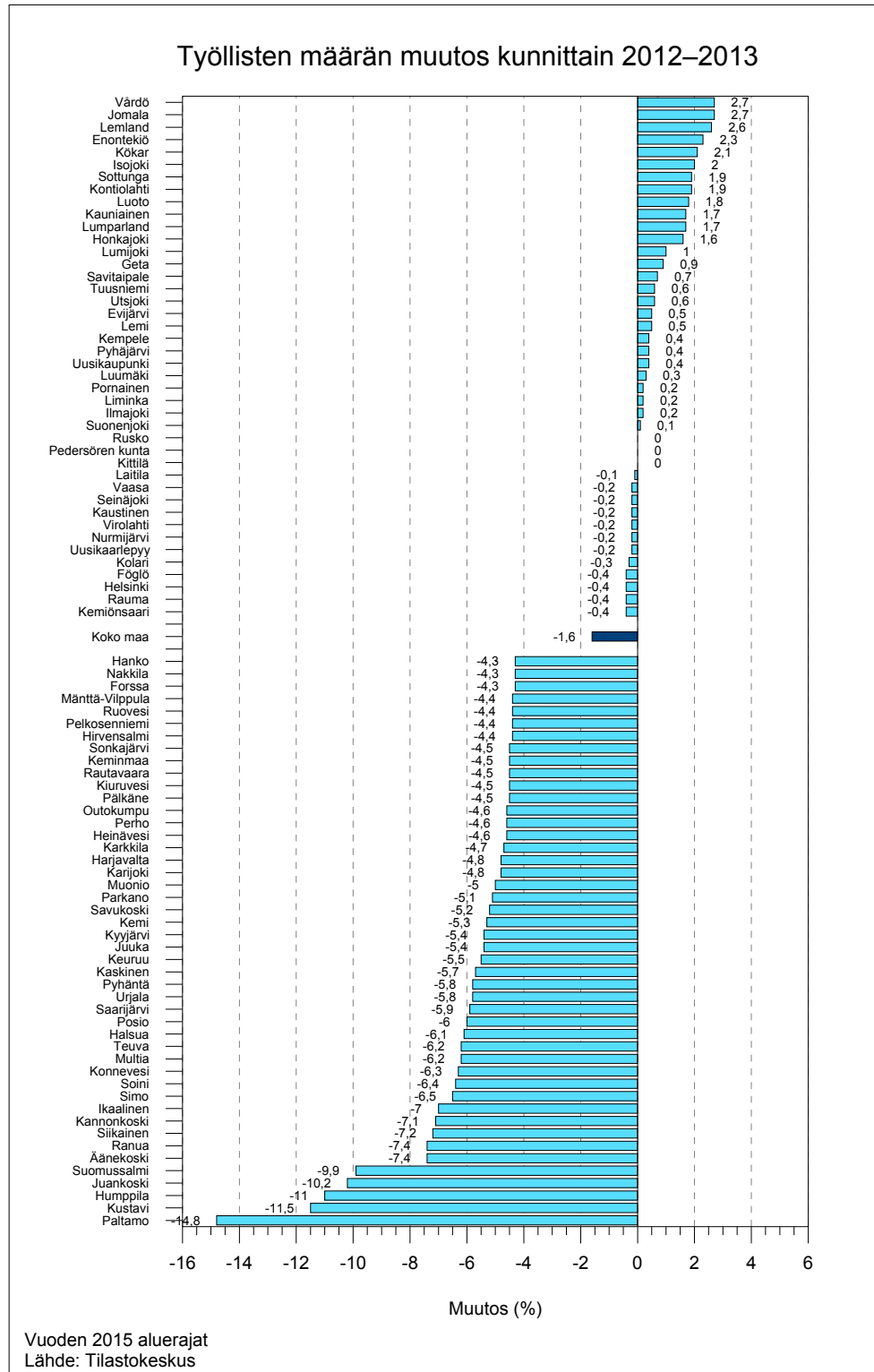


Kuvio 10.6

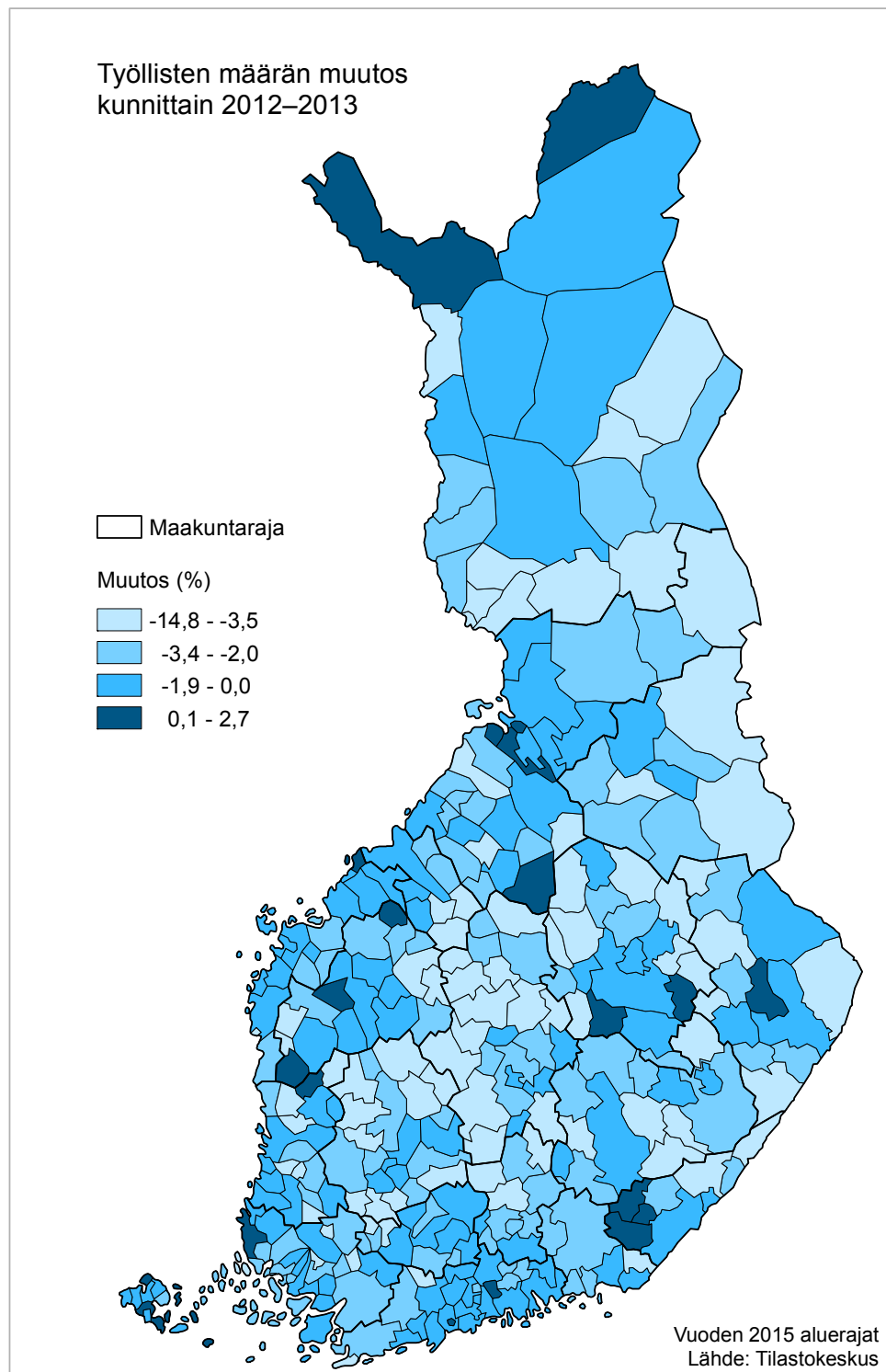


Työmarkkinat

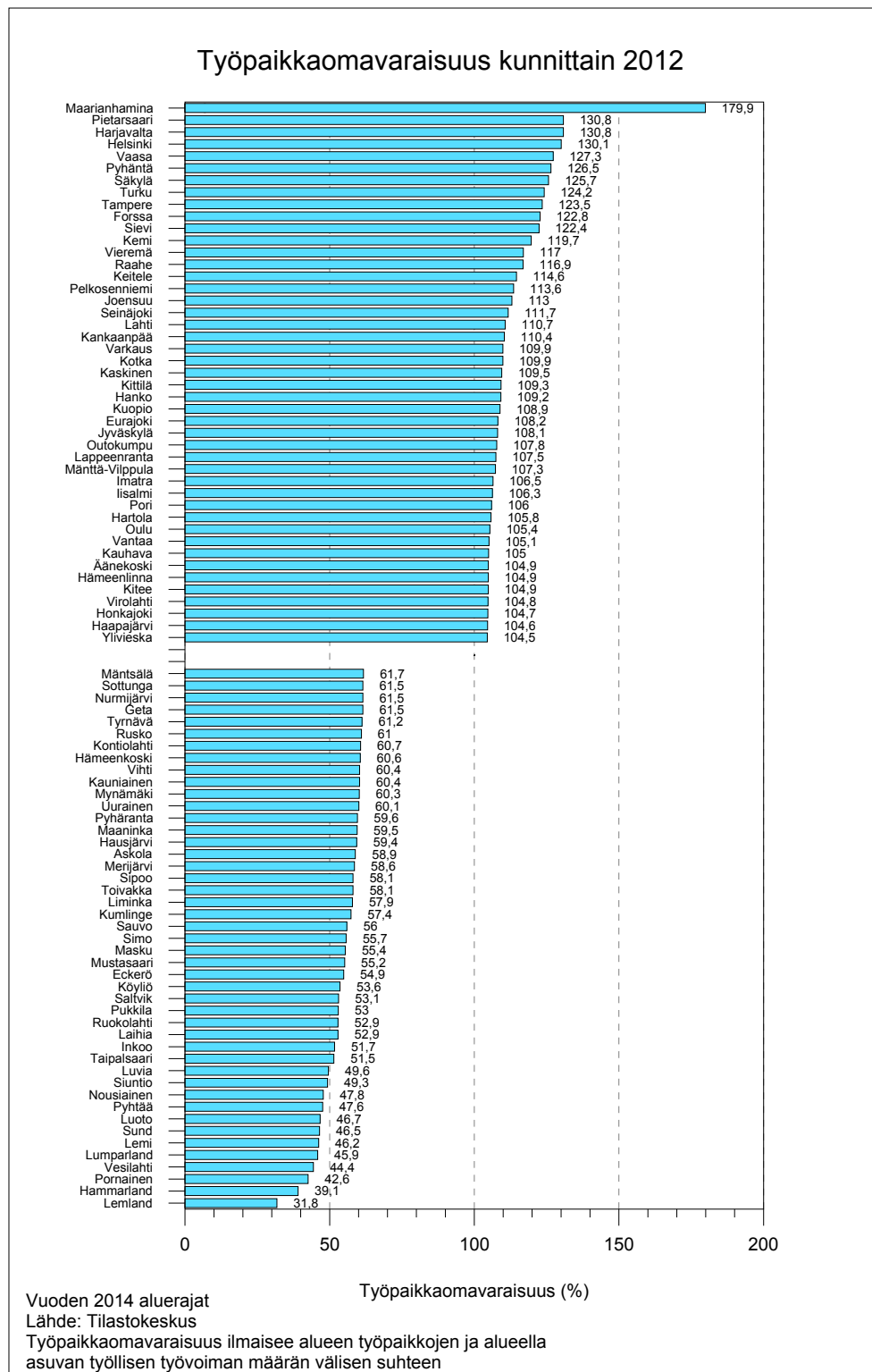
Kuvio 11.1



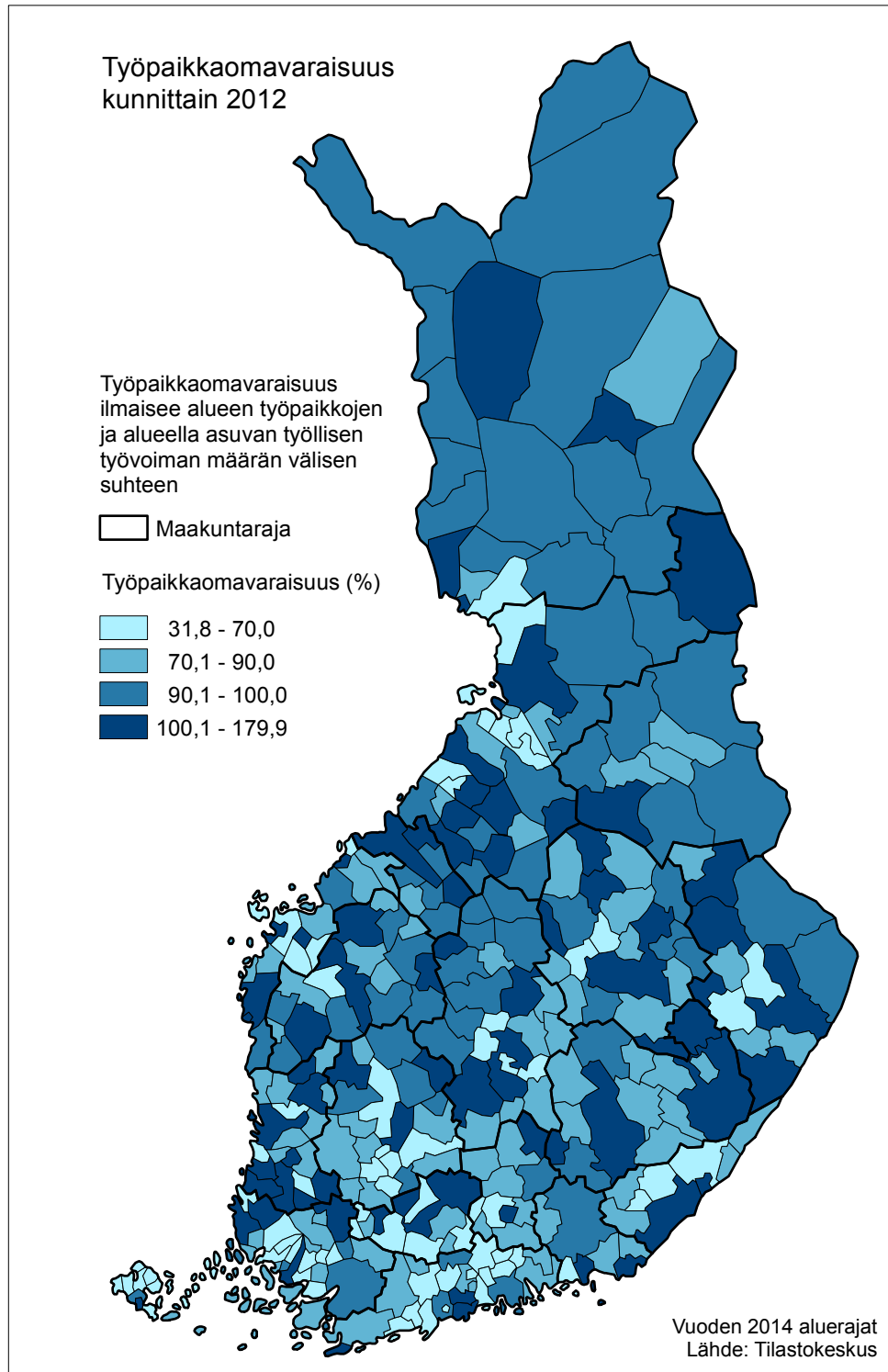
Kuvio 11.2



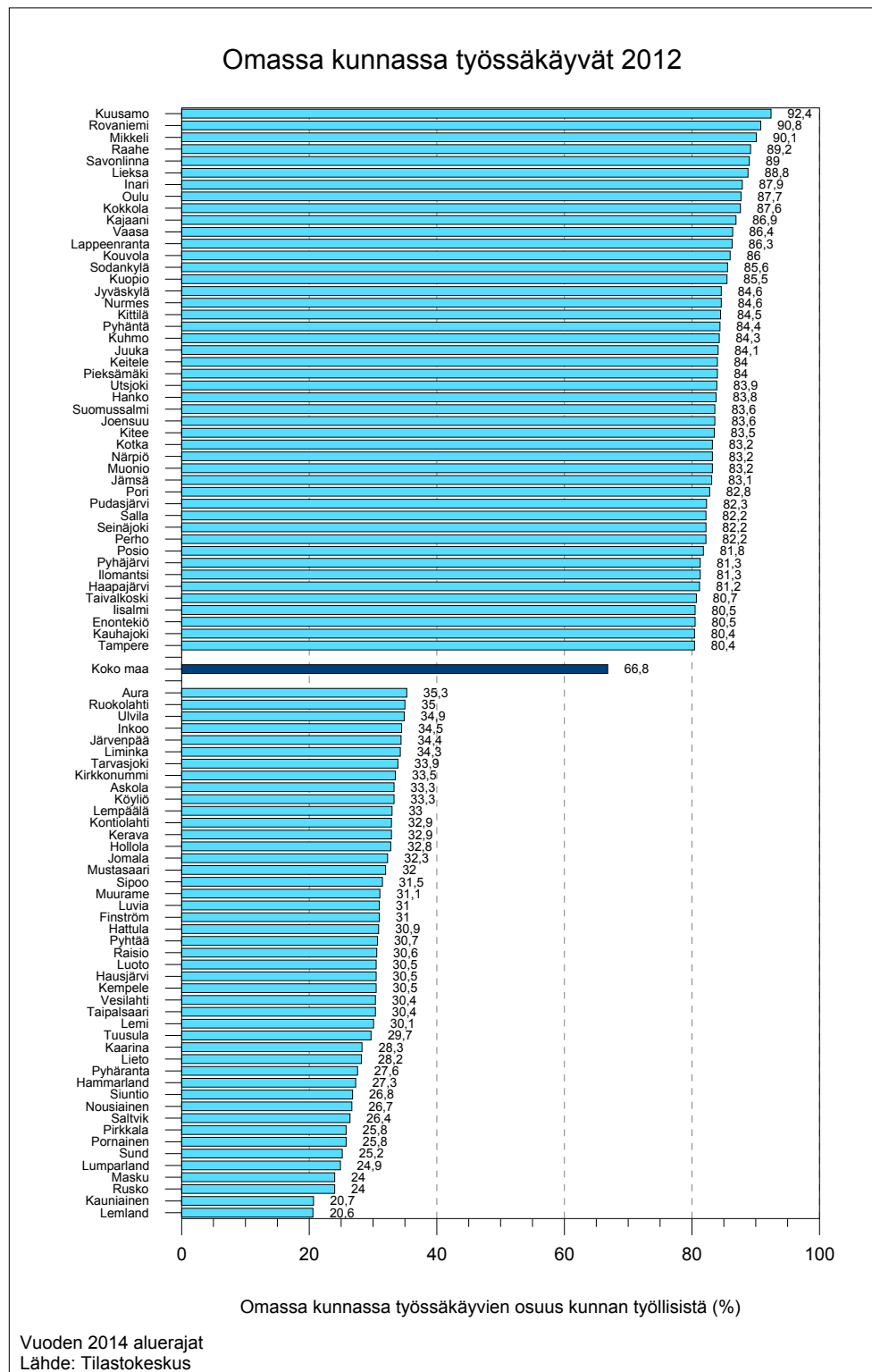
Kuvio 11.3



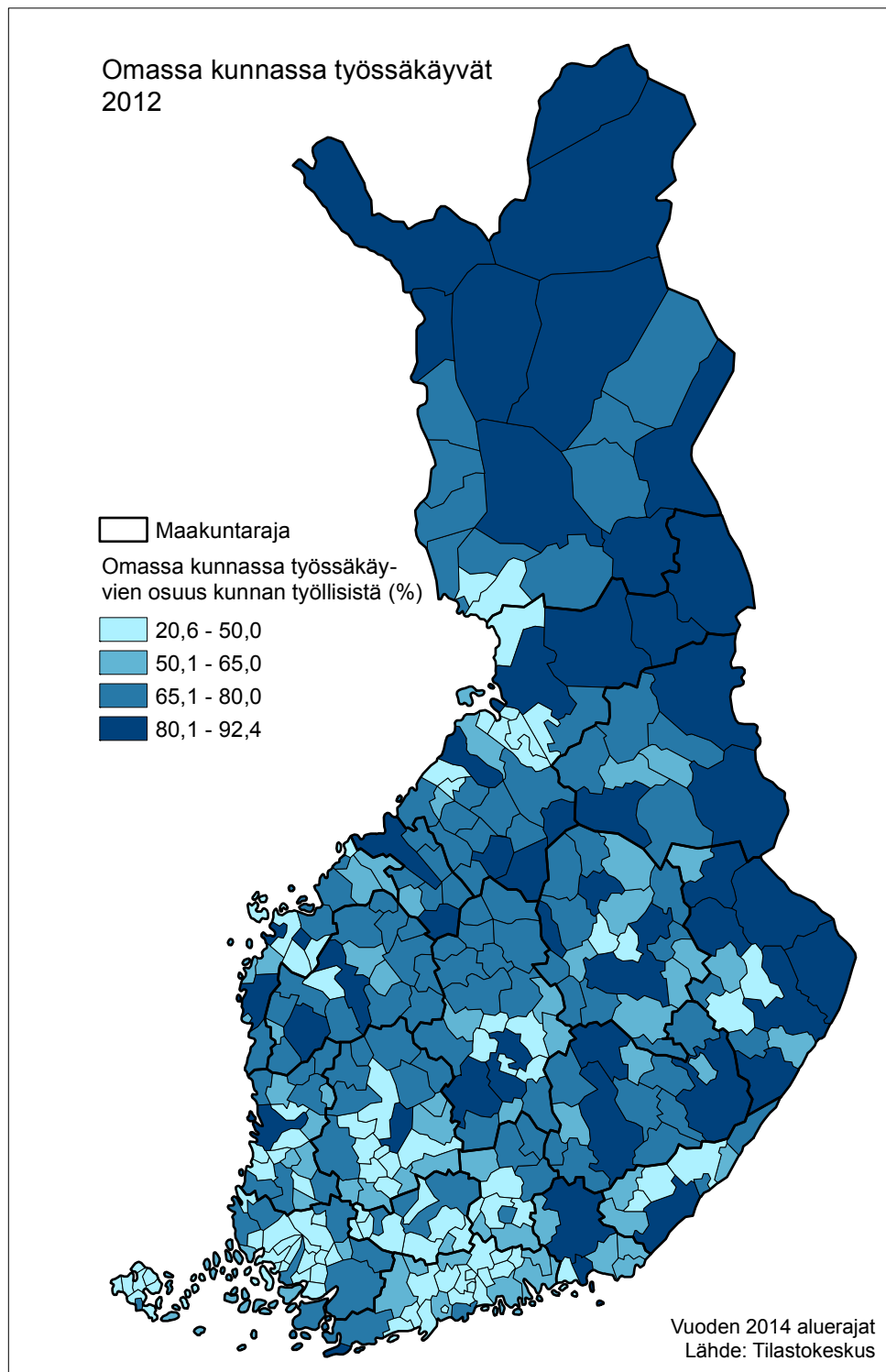
Kuvio 11.4



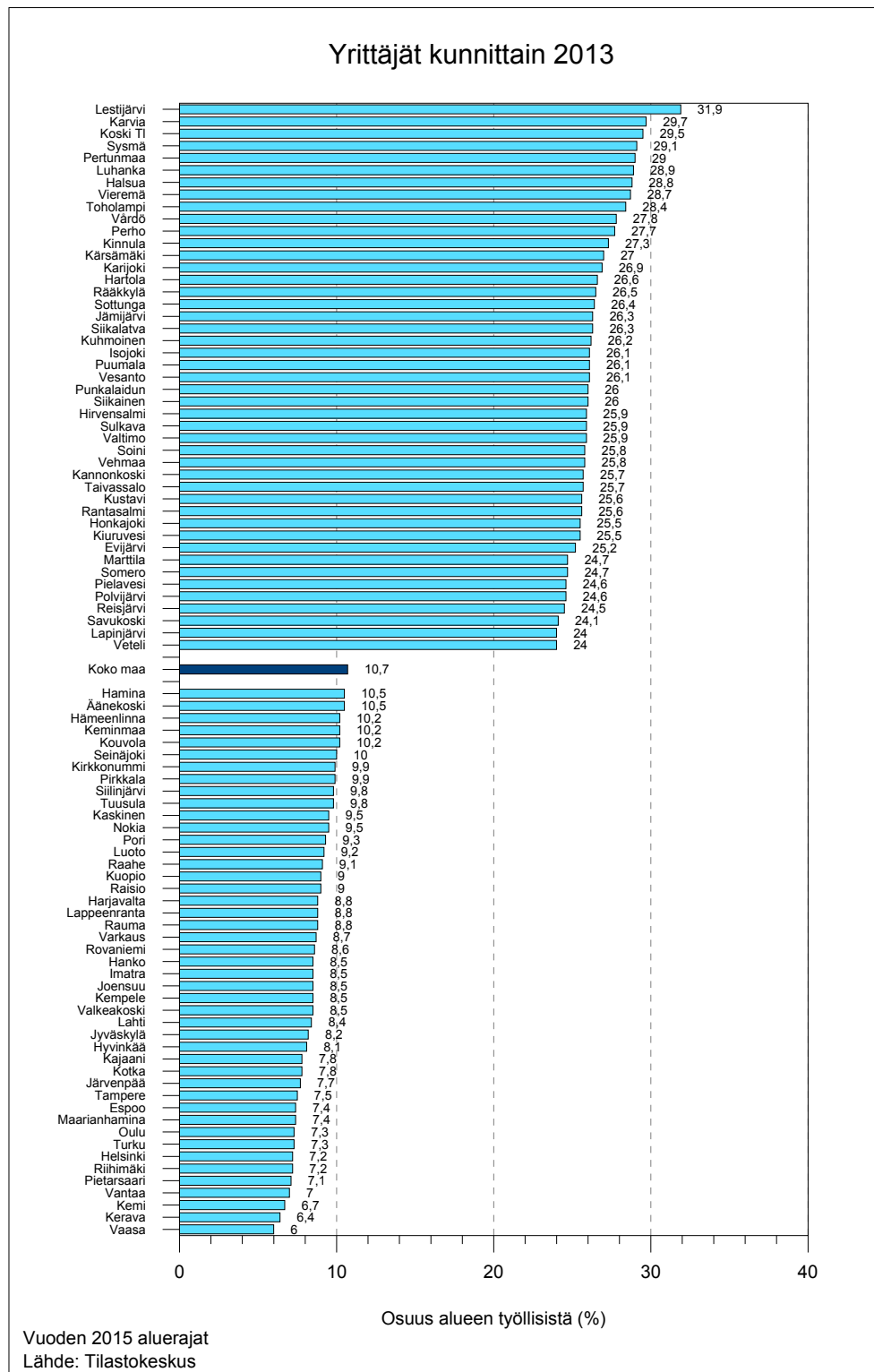
Kuvio 11.5



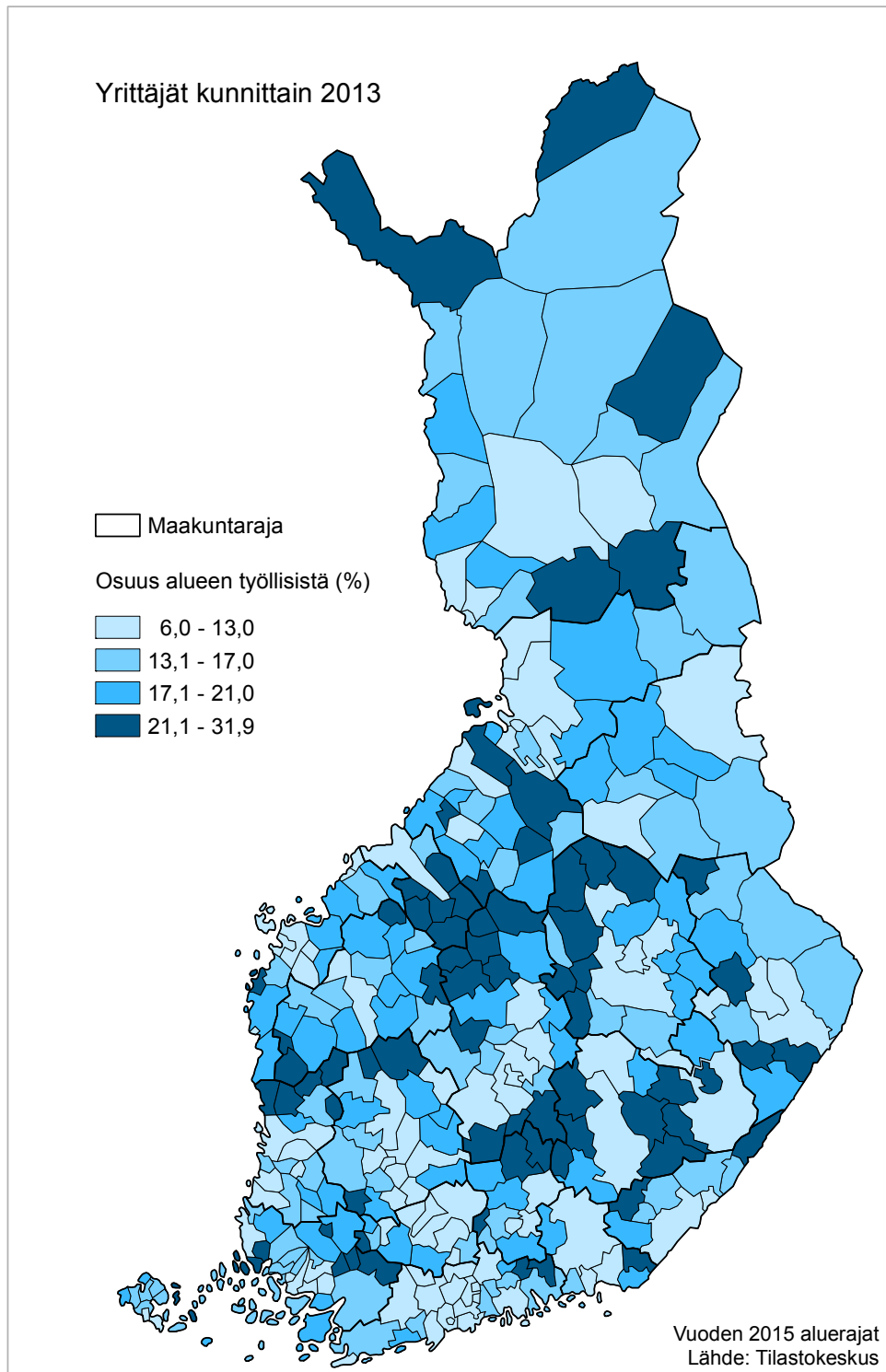
Kuvio 11.6



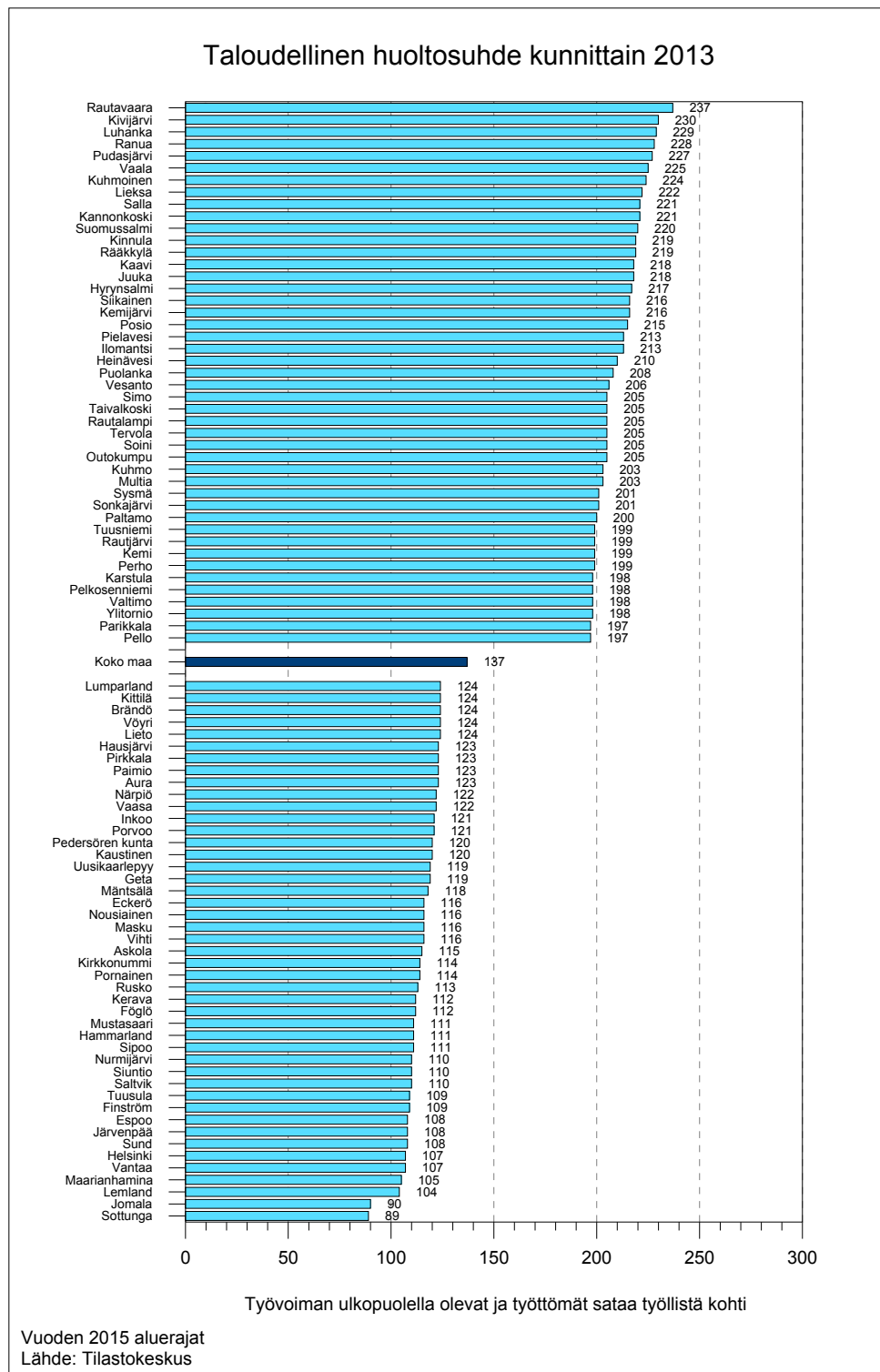
Kuvio 11.7



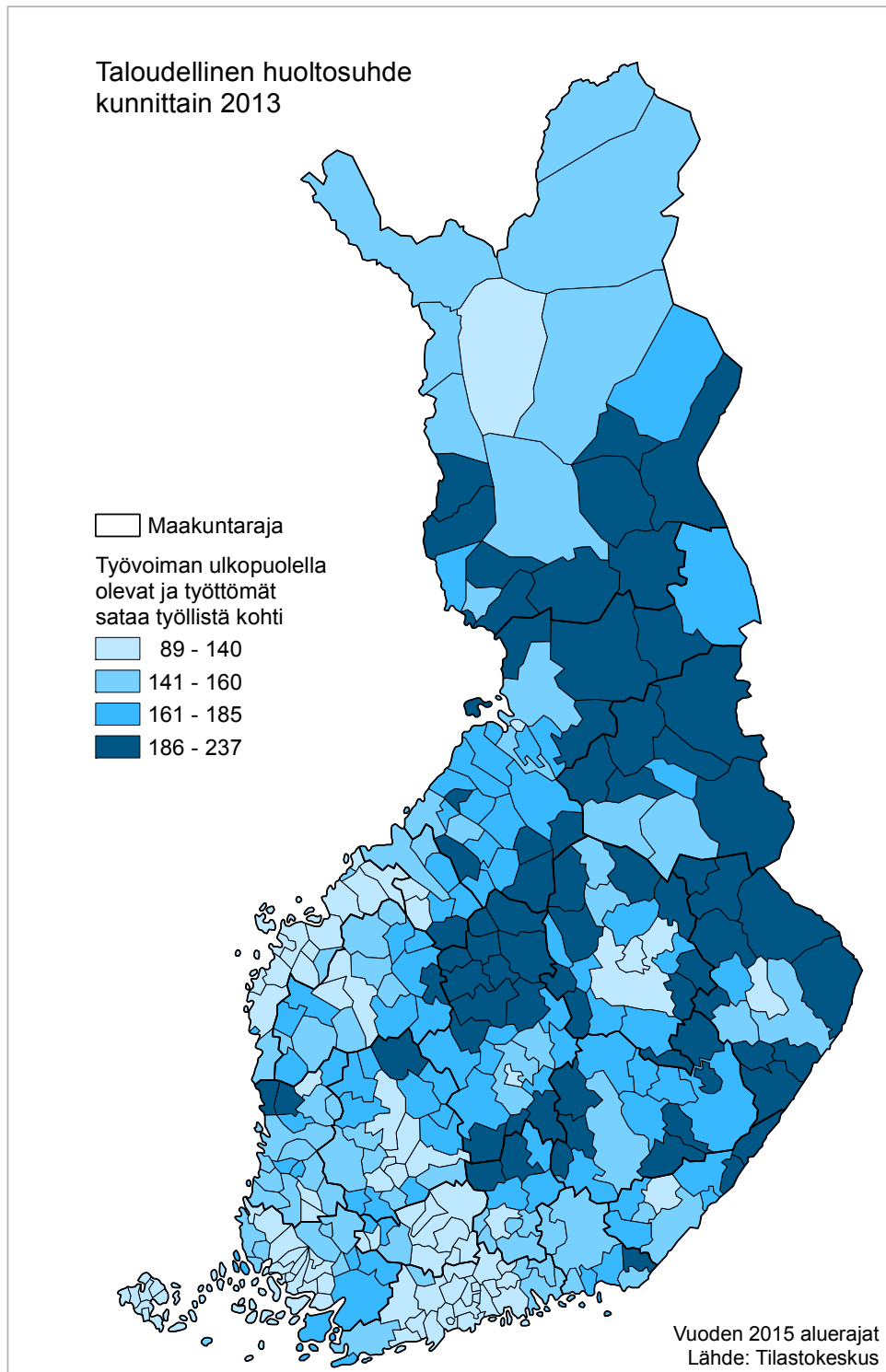
Kuvio 11.8



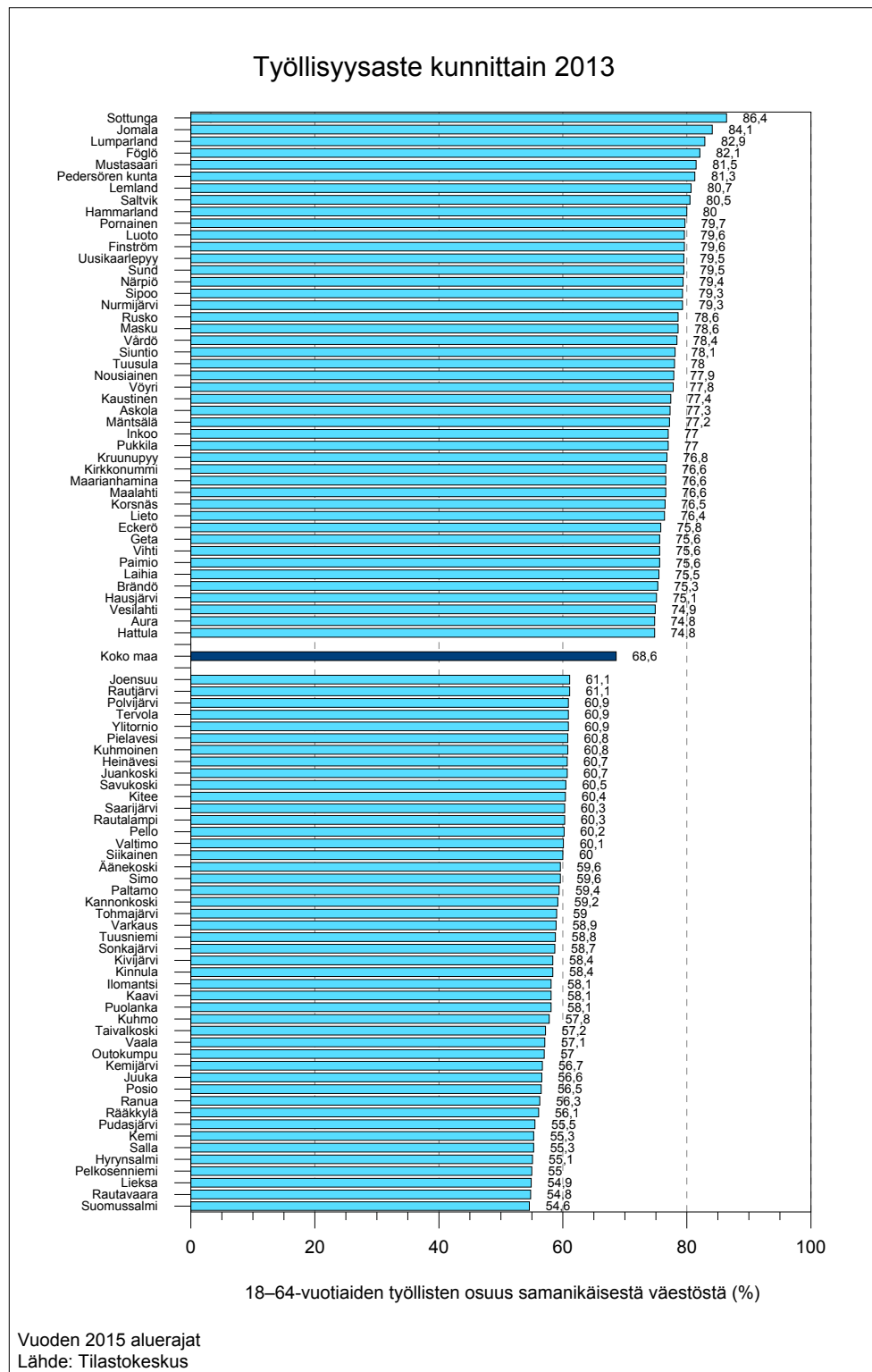
Kuvio 11.9



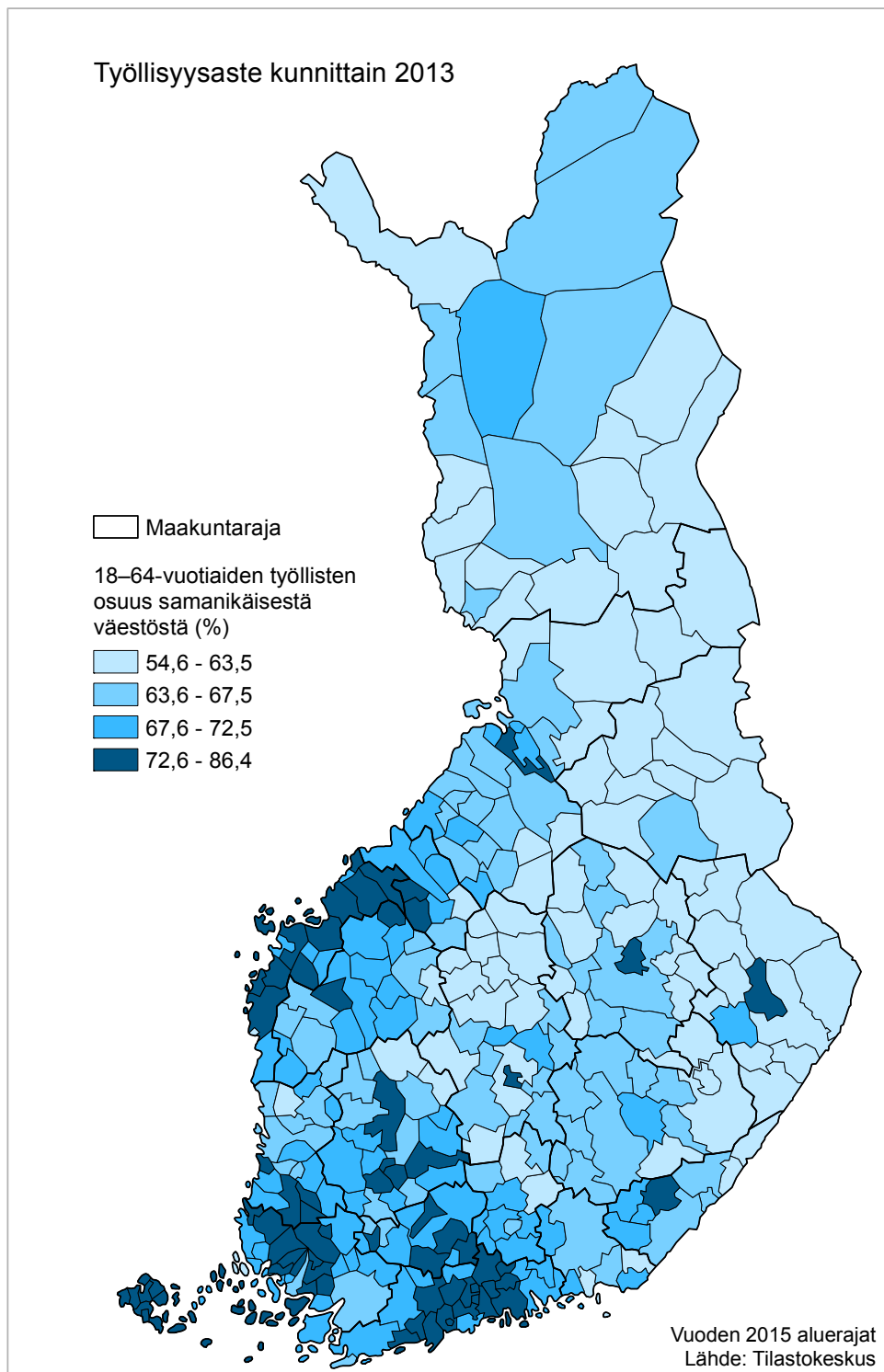
Kuvio 11.10



Kuvio 11.11

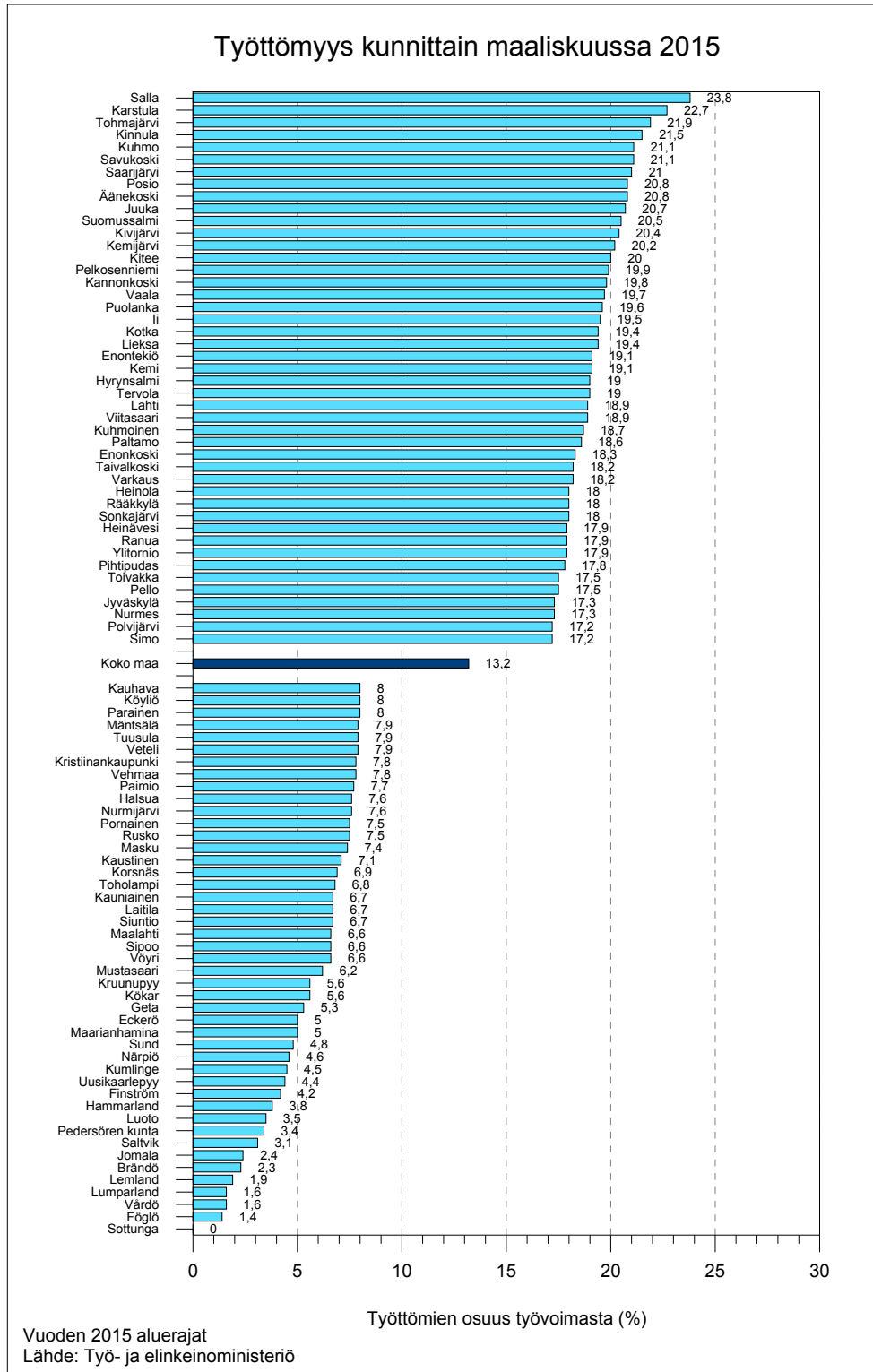


Kuvio 11.12

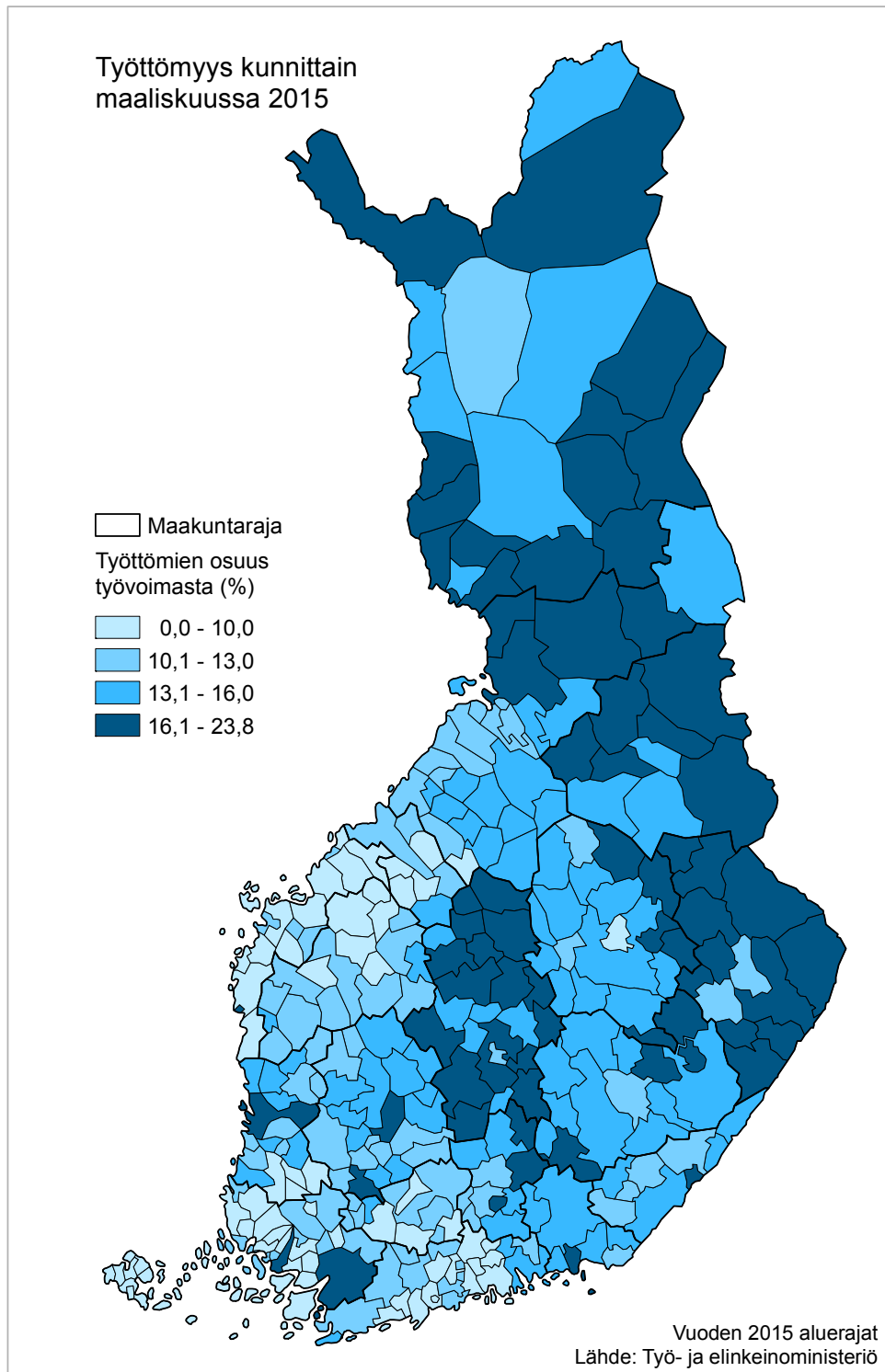


Työttömyys

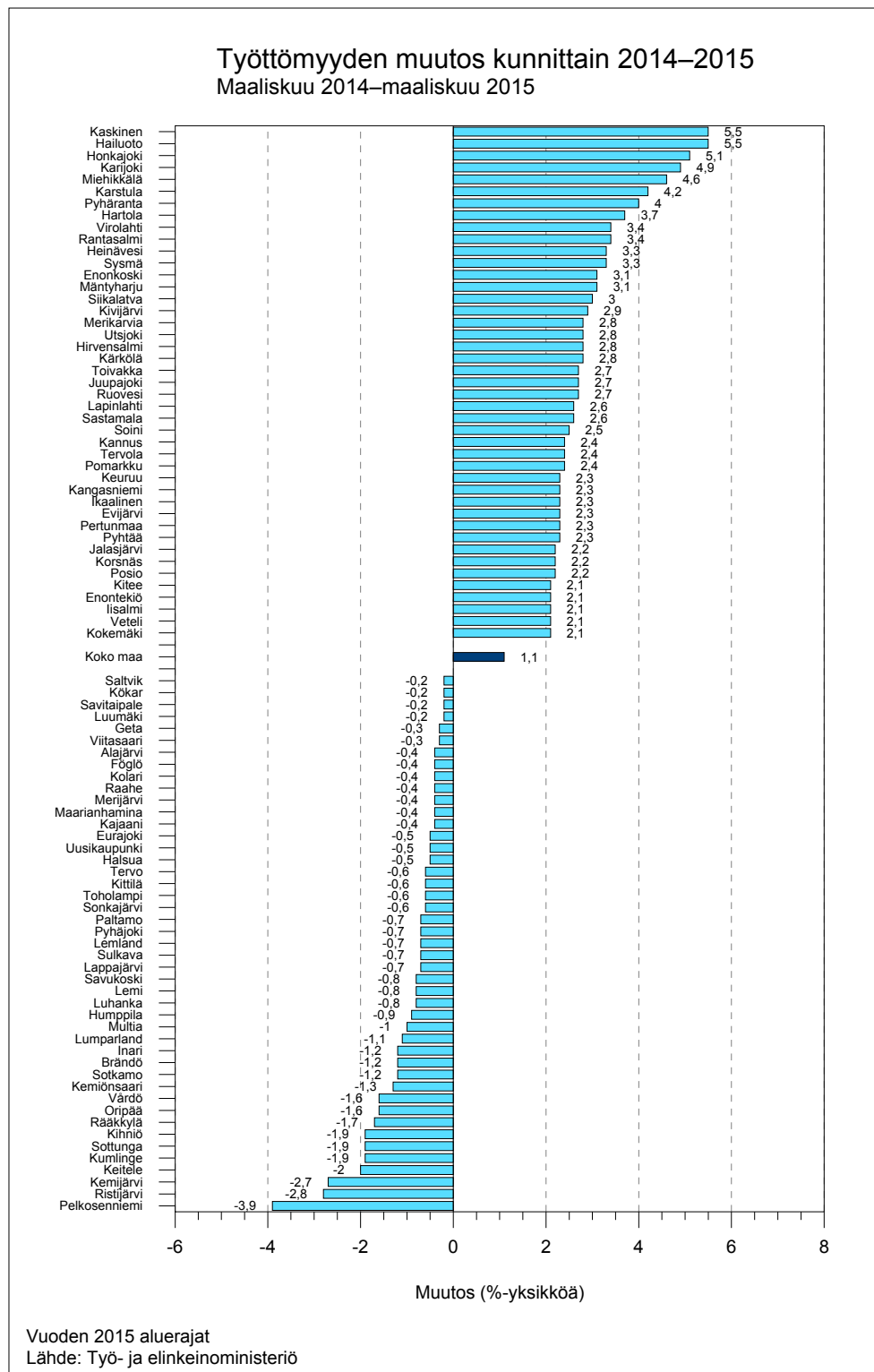
Kuvio 11.13



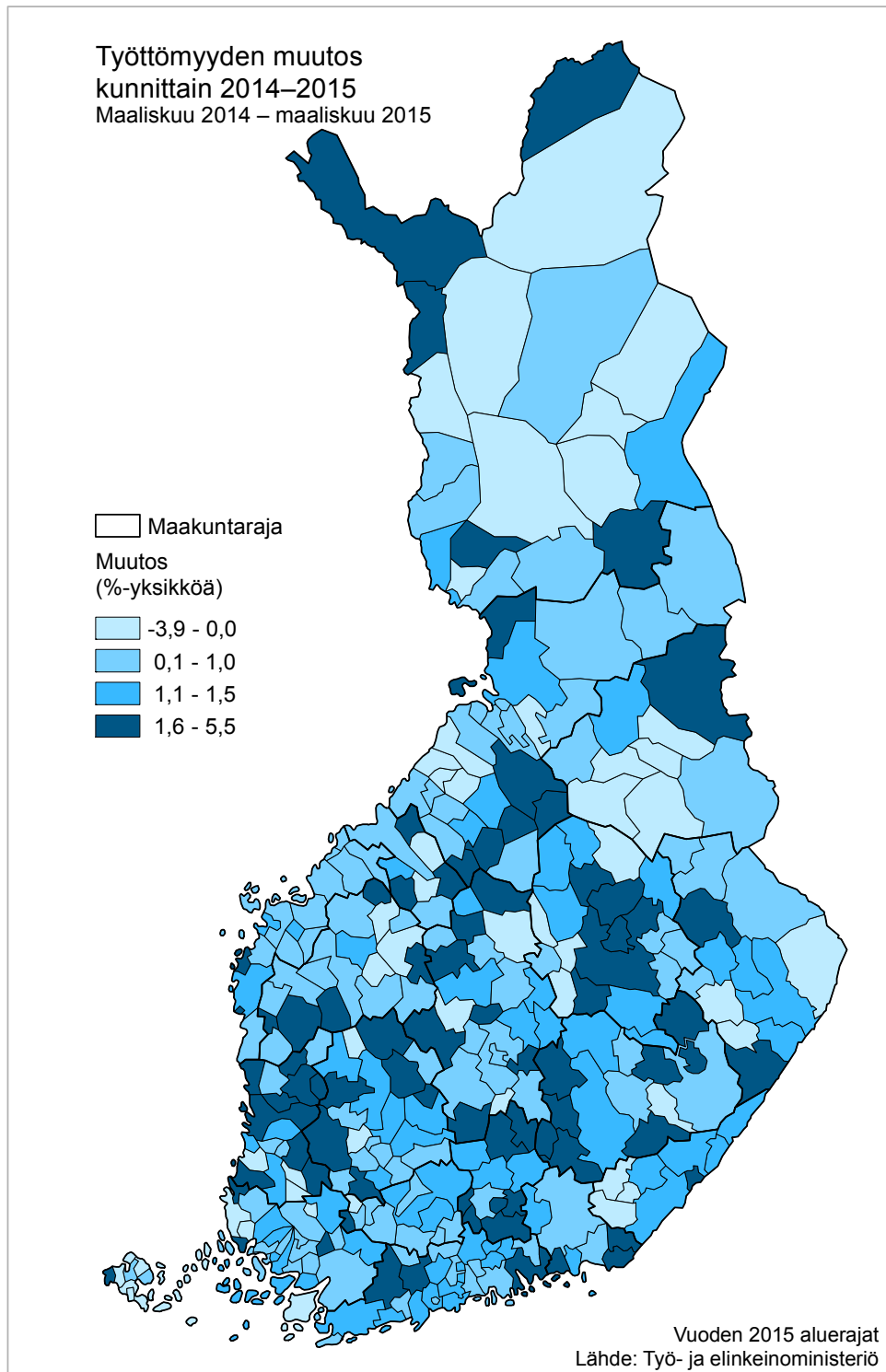
Kuvio 11.14



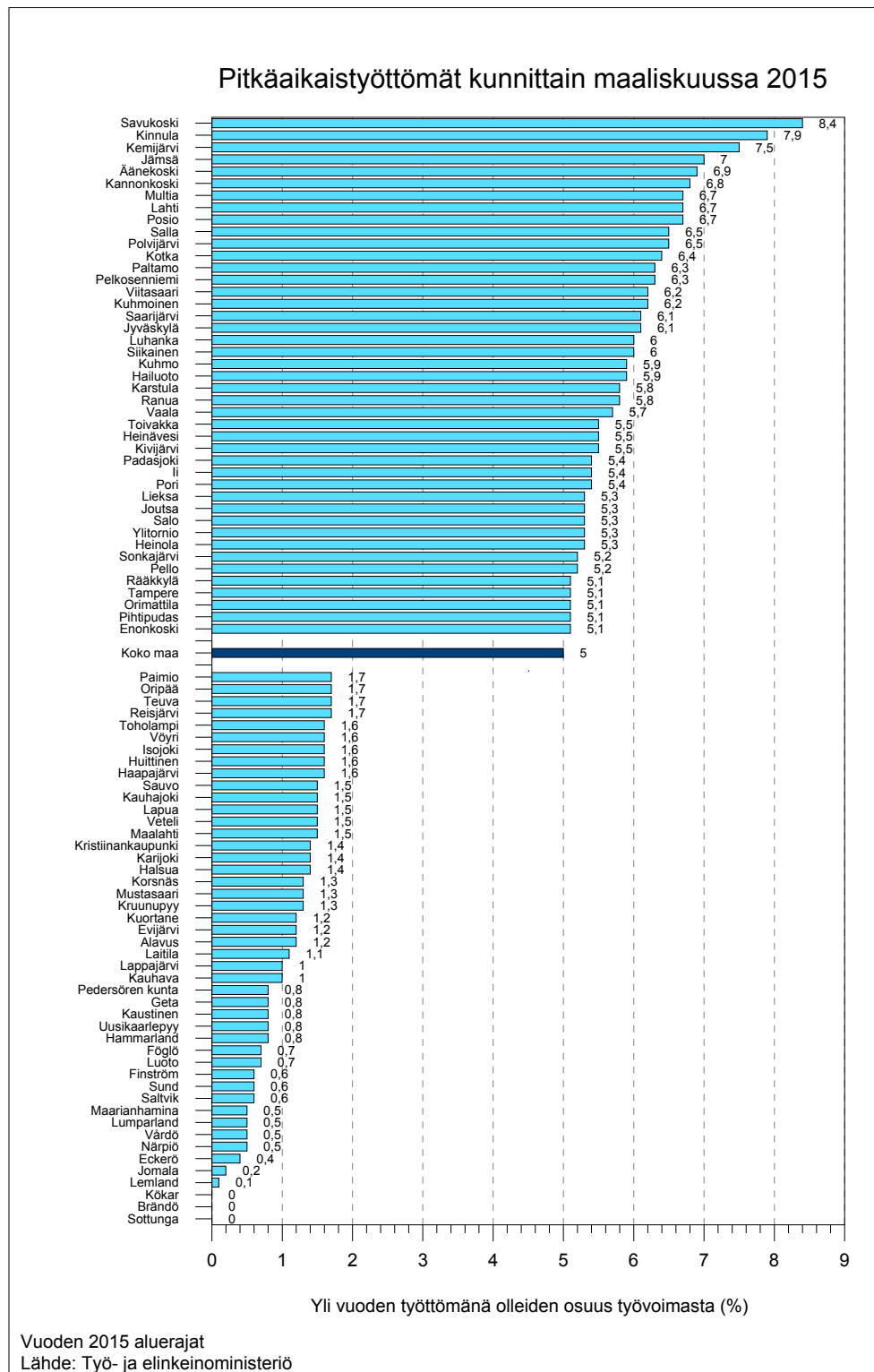
Kuvio 11.15



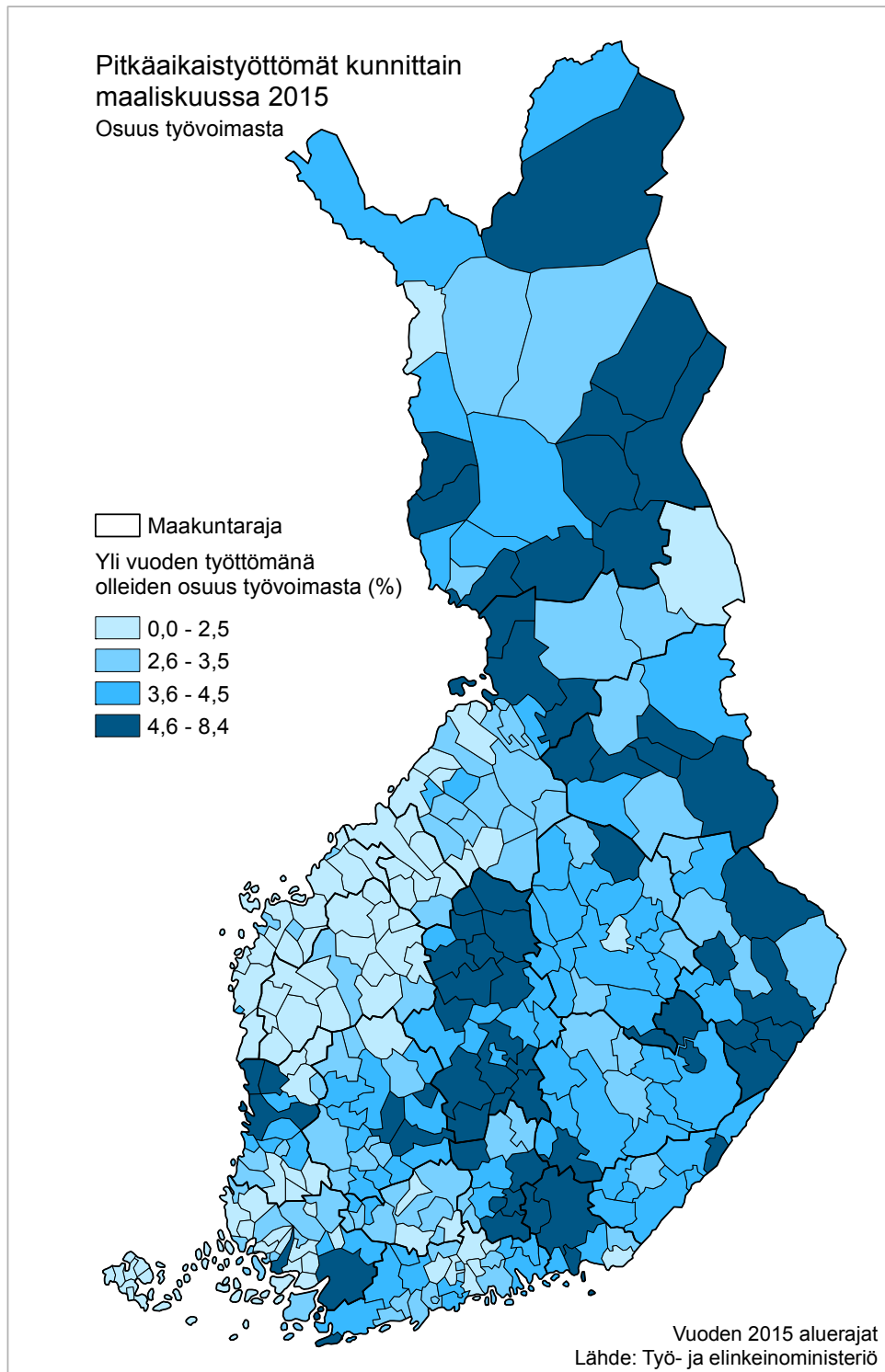
Kuvio 11.16



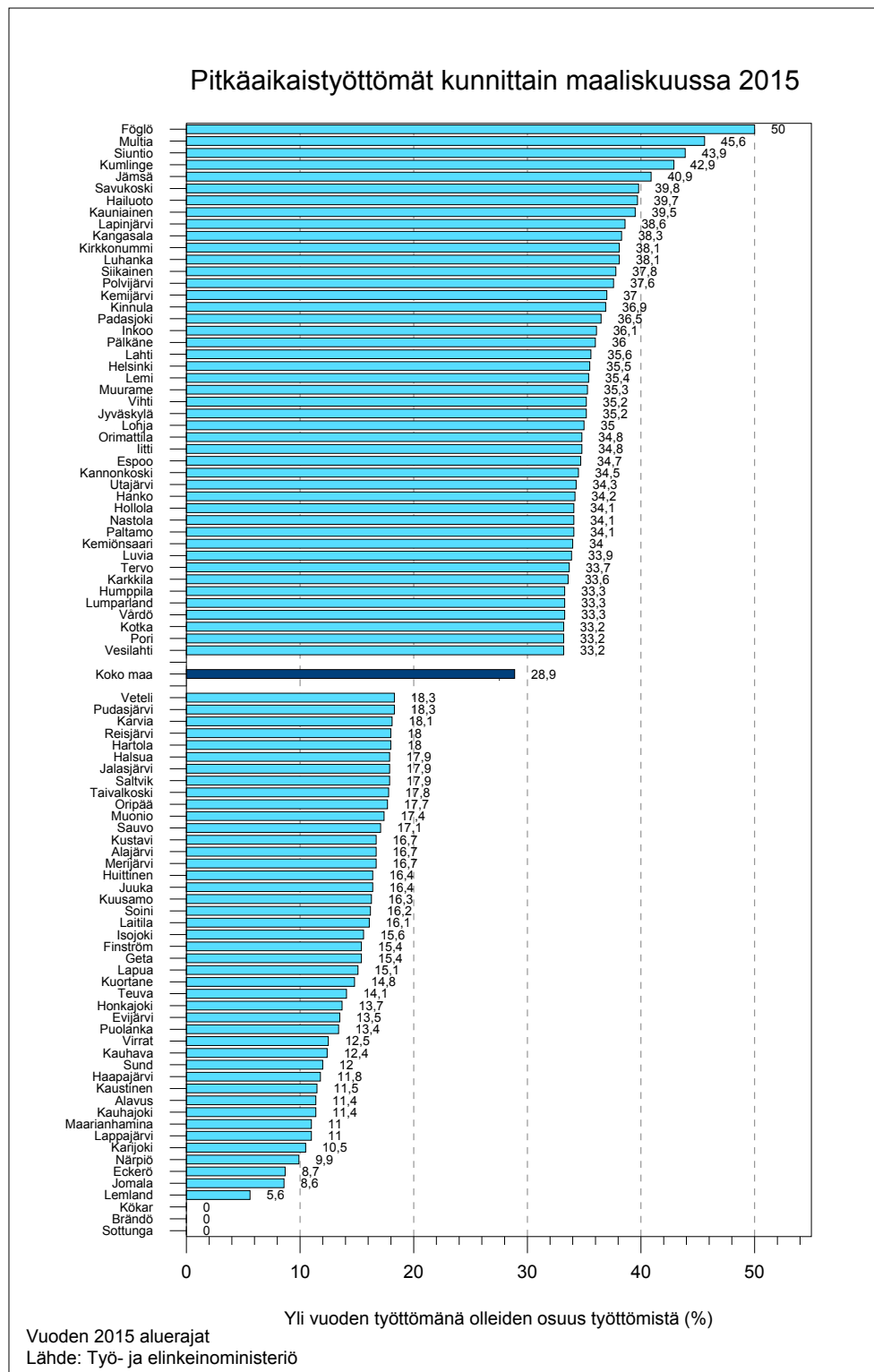
Kuvio 11.17



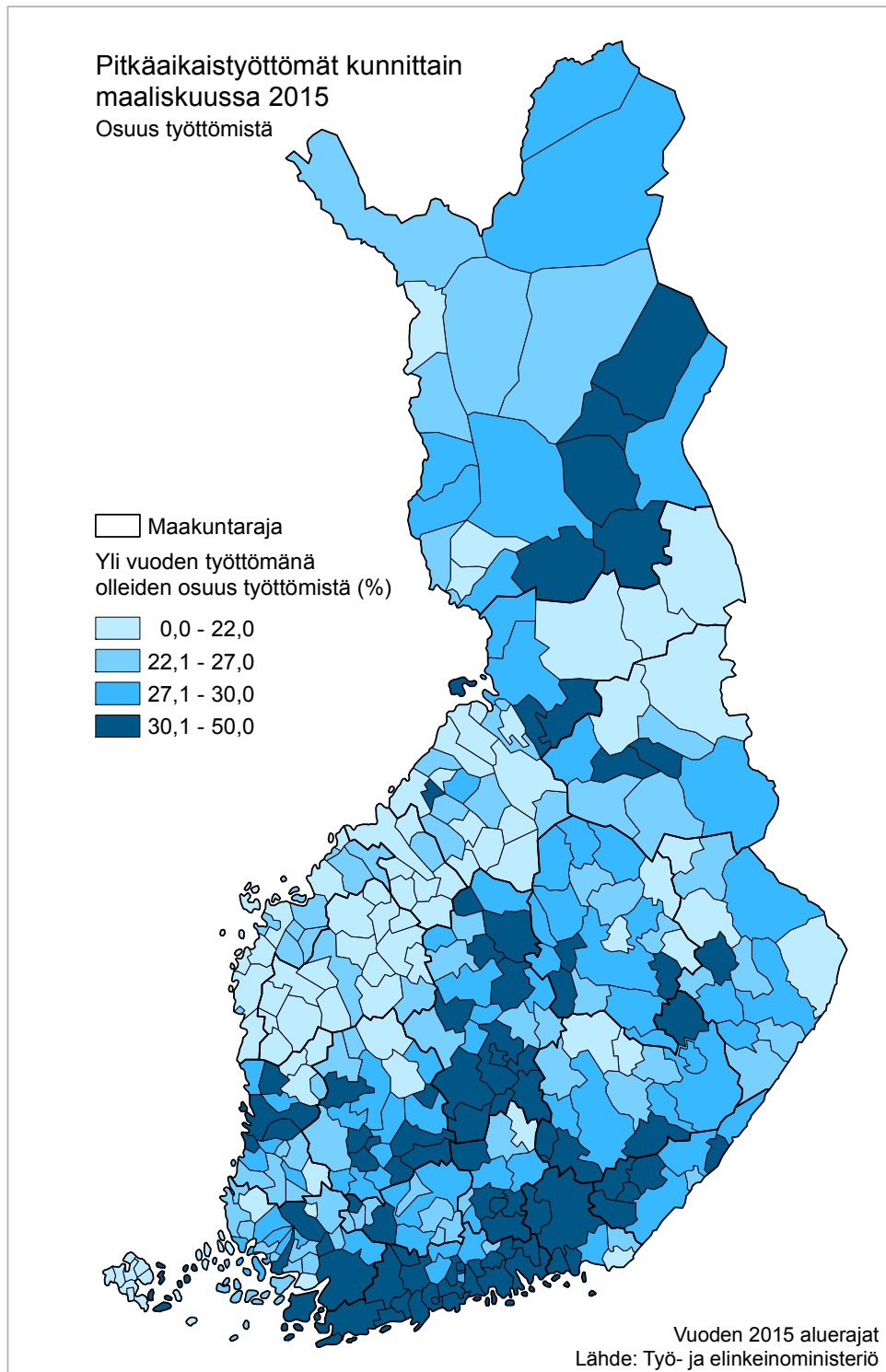
Kuvio 11.18



Kuvio 11.19

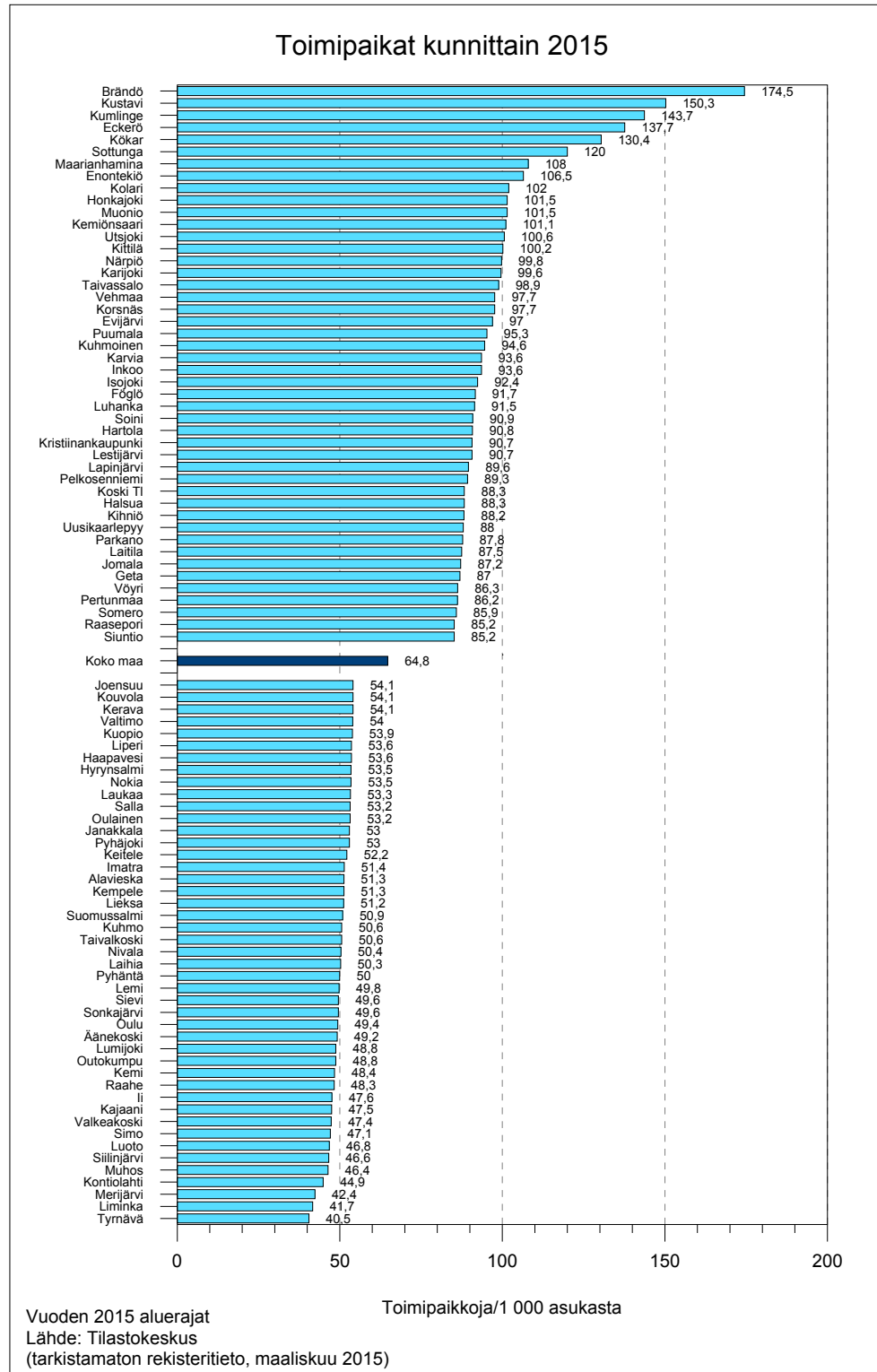


Kuvio 11.20

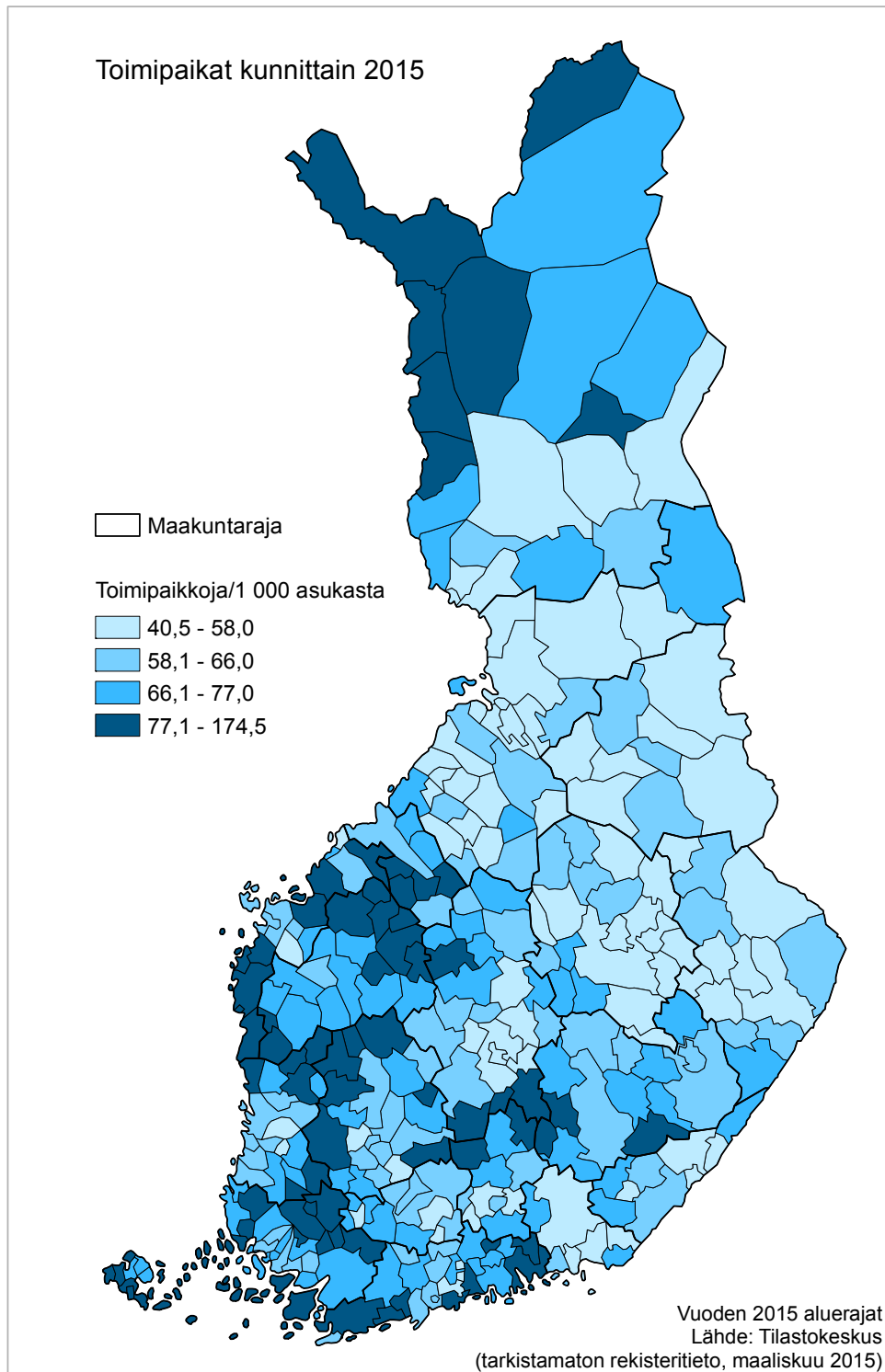


Yritykset ja toimipaikat

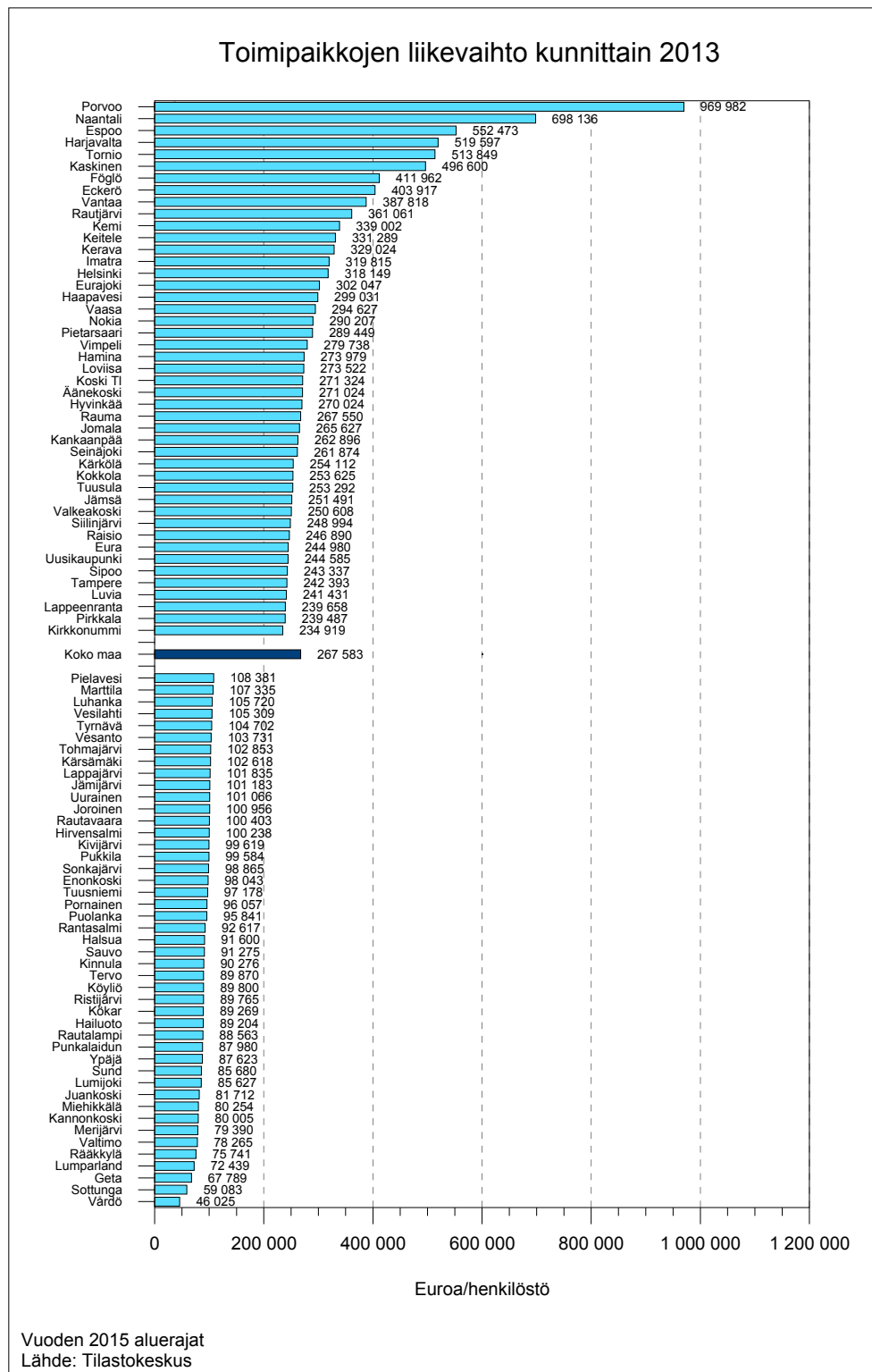
Kuvio 12.1



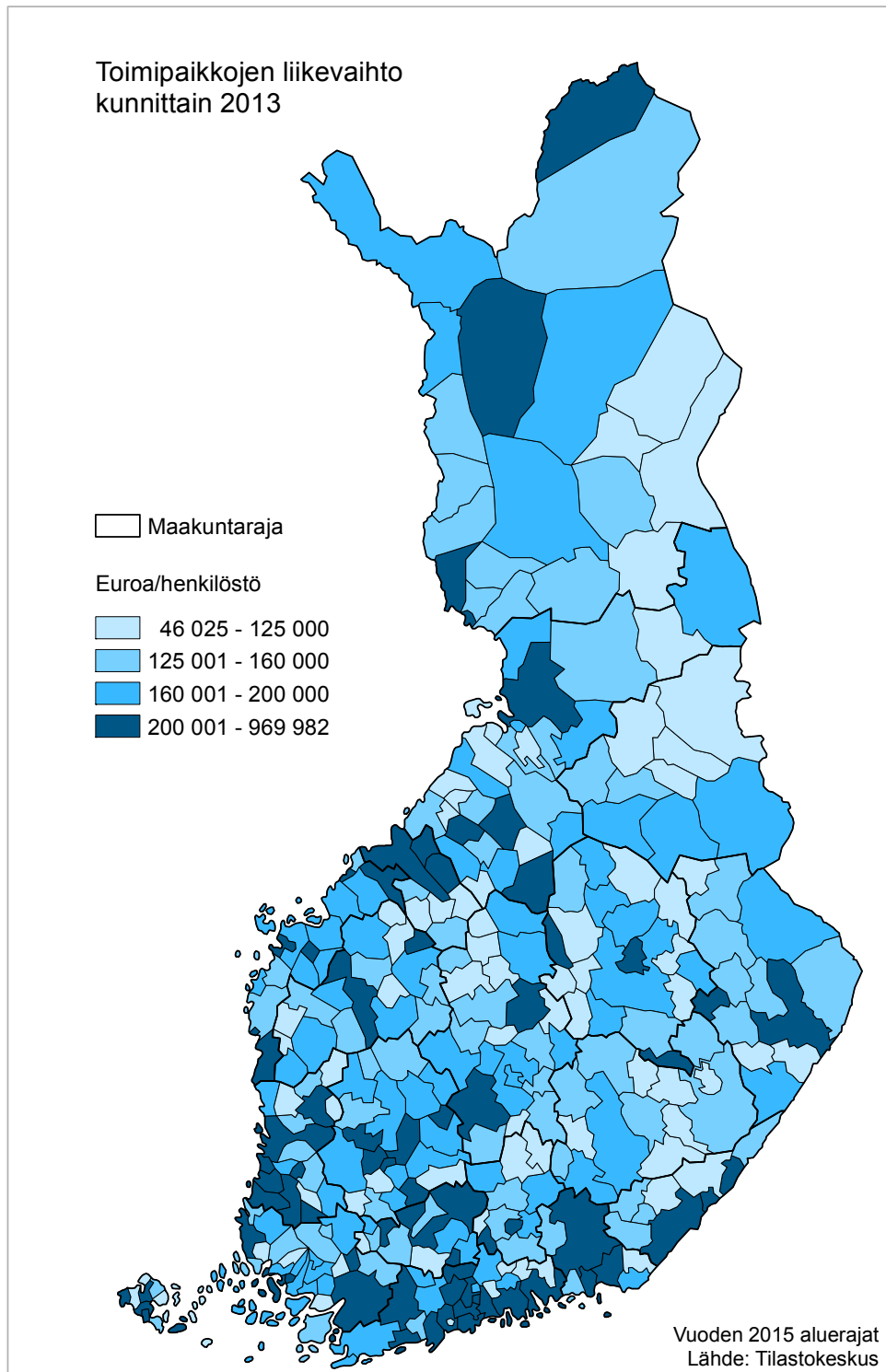
Kuvio 12.2



Kuvio 12.3



Kuvio 12.4



Käytetyt tietolähteet

Tilastokeskuksen (tilastokeskus.fi) tilastotietokannat: StatFin, Kaupunki- ja seutuindikaattorit, Kunnittaiset toimipaikkatilastot, Väestötilastopalvelu sekä Yritys- ja toimipaikkarekisteri

Työ- ja elinkeinoministeriö (tem.fi)

Verohallinto (vero.fi)

Käytetyt käsitteet

Alueella työssäkäyville tarkoitetaan kaikkia tällä alueella työssäkäyviä henkilöitä riippumatta heidän asuinpaikastaan. Alueella työssäkäyvät muodostavat ns. työllisen päiväväestön, jonka määrää voidaan pitää mittarina alueen työpaikkojen määrälle.

Asuntokunta: Asuntokunnan muodostavat kaikki samassa asuinhuoneistossa vakinaisesti asuvat henkilöt.

Asuntokunnan käytettävissä oleva rahatulo: asuntokunnan jäsenten yhteenlasketut palkkatulot + yrittäjätulot + omaisuustulot (pl. laskennalliset tuloerät) + saadut tulonsiirrot - maksetut tulonsiirrot.

Asuntovelka on velka, joka kohdistuu verovelvollisen tai hänen perheensä vakituiseen asunnon hankkimiseen tai peruskorjaukseen. Asuntovelka on suhteutettu asuntovelallista asuntokuntaa kohti.

Huoltosuhteet: **Demografinen huoltosuhde** eli väestöllinen huoltosuhde ilmoittaa, kuinka monta alle 15-vuotiasta ja yli 64-vuotiasta on sataa työikäistä (15–64-vuotias) kohti. **Taloudellinen huoltosuhde** ilmoittaa, kuinka monta työvoiman ulkopuolella olevaa ja työtöntä on sataa työllistä kohti.

Koulutustasoa mitataan perusasteen jälkeen suoritetun korkeimman koulutuksen keskimääräisellä pituudella henkeä kohti. Esimerkiksi koulutustasoluku 246 osoittaa, että teoreettinen koulutusaika henkeä kohti on 2,5 vuotta peruskoulun suorittamisen jälkeen. Väestön koulutustasoa laskettaessa perusjoukkona käytetään 20 vuotta täyttäneitä väestöä. Koulutustasomittaimen avulla voidaan helposti vertailla eri alueiden välisiä koulutustasoeroja sekä seurata ajassa tapahtuvia muutoksia.

Maa- ja metsätalousyritysten taloustilasto sisältää tietoja maatilayritysten tuloista, menoista, varoista ja veloista sekä käyttöomaisuuden muutoksista. Maatila on tilastollisen maatilarekisterin yksikkö, jolla viljelty peltoala on yli 2 hehtaaria. Maatilatalouden yritys- ja tulotilaston perusjoukkoon kuulumisen edellytyksenä on lisäksi se, että tila on verotettu maatilatalouden tuloverolain mukaan. Maatilatalouden tulos lasketaan vähentämällä maatalouden puhtaasta tulosta maataloudesta johtuneen velan korot sekä indeksi- ja kurssitappiot. Maatalouden puhtaaseen tuloon luetaan maatalouden harjoittajan kaikkien mautilojen maatalouden puhtaisten tulojen yhteismäärä.

Muuttotase on nettomuutto suhteutettuna alueen asukaslukuun. Nettomuutto on alueen tulo-
muutto – lähtömuutto.

Omistusasuminen: asunnon haltija omistaa talon tai asunto-osakkeen.

Pitkäaikaistyötön on henkilö, jonka työttömyys on kestänyt yli vuoden.

Syntyneiden enemmyys eli luonnollinen väestönlisäys tarkoittaa elävänä syntyneiden ja kuolleiden erotusta.

Toimialaluokituksen (TOL 2008) avulla luokitellaan yrityksiä, organisaatioita ja yksittäisiä toimipaikkoja niissä harjoitetun taloudellisen toiminnan perusteella. Sitä käytetään useissa eri tilastoissa, tietojärjestelmissä ja tutkimuksissa sekä julkisella että yksityisellä sektorilla. Yhteiskunnan toimintaa voidaan kuvata jakamalla toimialat kolmeen ryhmään: alkutuotantoon, jalostukseen ja palveluihin. TOL 2008 pääluokat on sijoitettu näihin ryhmiin seuraavasti: **Alkutuotanto:** Maatalous, metsä-talous ja kalatalous (A) **Jalostus:** Kaivostoiminta ja louhinta (B), Teollisuus (C), Sähkö-, kaasu- ja lämpöhuolto, jäähdytys-liiketoiminta (D), Vesihuolto, viemäri- ja jätevesihuolto, jätehuolto ja muu ympäristön puhtaanapito (E), Rakentaminen (F) **Palvelut:** Tukku- ja vähittäiskauppa; moottoriajoneuvojen ja moottoripyörien korjaus (G), Kuljetus ja varastointi (H), Majoitus- ja ravitsemistoiminta (I), Informaatio ja viestintä (J), Rahoitus- ja vakuutus-toiminta (K), Kiinteistöalan toiminta (L), Ammatillinen, tieteellinen ja tekninen toiminta (M), Hallinto- ja tukipalvelutoiminta (N), Julkinen hallinto ja maanpuolustus; pakollinen sosiaalivakuutus (O), Koulutus (P), Terveys- ja sosiaalipalvelut (Q), Taiteet, viihde ja virkistys (R), Muu palvelu-toiminta (S), Kotitalouksien toiminta työnantajina; kotitalouksien eriyttämätön toiminta tavaroiden ja palvelujen tuottamiseksi omaan käyttöön (T) ja Kansainvälisten organisaatioiden ja toimielinten toiminta (U) sekä Toimiala tuntematon (X).

Tutkinnon suorittaneeksi määritellään henkilö, joka on suorittanut perusasteen jälkeisiä tutkintoja. Perusasteen jälkeisiksi tutkinnoiksi katsotaan lukioissa, ammatillisissa oppilaitoksissa ja korkeakouluissa loppuun suoritettut tutkinnot, joissa koulutusaika on vähintään 400 tuntia.

Työllisyyskoulutuksen osalta tutkinnoiksi katsotaan vain työvoimapolitiittisen aikuiskoulutuksen koulutusammattiin tai tutkintoon johtaneen koulutuksen suoritus.

Työpaikkaomavaraisuus ilmaisee alueen työpaikkojen ja alueella asuvan työllisen työvoiman määrän välisen suhteen. Mikäli alueen työpaikkojen määrä on suurempi kuin työllisten määrä, alueen omavaraisuusaste ylittää 100 %.

Työlliseen työvoimaan luetaan kaikki 15–74-vuotiaat henkilöt, jotka laskentahetkellä ovat työllisiä.

Työllisyysaste lasketaan 18–64-vuotiaiden työllisten prosenttiosuutena samanikäisestä väestöstä.

Työttömyydellä tarkoitetaan työttömän työvoiman prosenttiosuutta koko työvoimasta.

Väestöennuste kuvaa tulevaa väestönkehitystä. Tilastokeskuksen väestöennusteet ovat ns. demografisia trendilaskelmia, joissa lasketaan mikä olisi alueen tuleva väestö, jos viime vuosien väestönkehitys jatkuisi samanlaisena. Tilastokeskus laatii väestöennusteita 3 vuoden välein.

Yrittäjät: Ammattiasemaltaan yrittäjät-luokka sisältää myös ne perheenjäsenet, jotka muina kuin palkansaajina työskentelevät yrityksessä.

Yritystoimipaikkoihin sisältyy sekä yksitoimipaikkaiset yritykset että monitoimipaikkaisten yritysten toimipaikat.

Kunnallistalouden käsitteet:

Investointien tulorahoitusprosentti kuvaa sitä, kuinka suuri osa investointien omahankintamenosta kyetään rahoittamaan tulorahoituksella.

Kassan riittävyys: tunnusluku ilmaisee kunnan maksuvalmiutta; monenko päivän kassastamaksut voidaan kattaa kunnan kassavaroilla. Kassavaroihin lasketaan rahat, pankkisaamiset sekä rahoitusarvopaperit.

Kunnallistalouden tulot on jaettu verotuloihin (kunnallisvero, kiinteistövero ja osuus yhteisöveron tuotosta) sekä valtion-osuuteen.

Lainakannalla tarkoitetaan pitkä- ja lyhytaikaista korollista vierasta pääomaa.

Rahavarat: Rahoitusarvopaperit + Rahat ja pankkisaamiset kunnan/kuntayhtymän taseesta.

Tehtäväkohtaiset nettokustannukset on laskettu seuraavasti: Käyttökustannuksiin on käyttötalouden menoista laskettu yhteen toimintamenot, käyttöomaisuuden poistot ja vyörytyserät. Käyttötuottoihin on käyttötalouden tuloista laskettu yhteen toimintatulot ja vyörytyserät. Nettokustannukset ovat käyttökustannusten ja käyttötuottojen erotus.

Vuosikate osoittaa sen tulorahoituksen, joka juoksevien menojen maksamisen jälkeen jää jäljelle käytettäväksi investointeihin, sijoituksiin ja lainojen lyhennyksiin. Vuosikate on keskeinen kate-luku arvioitaessa tulorahoituksen riittävyyttä. Perusoletus on, että tulorahoitus on riittävä, jos vuosikate on vähintään käyttöomaisuuden poistojen suuruinen. Poistot kuvaavat keskimääräistä vuosittaista korvausinvestointitarvetta. Mikäli vuosikate kattaa poistot (korvausinvestoinnit), kunnan ei tarvitse velkaantua, realisoida käyttöomaisuuttaan tai pitkäaikaisia sijoituksiaan tai vähentää toiminta-pääomaansa pitääkseen palvelujen tuotantovälineet toimintakunnossa. Jos vuosikate jää negatiiviseksi, tulorahoitus ei riitä edes juokseviin menoihin.

Kuvioluettelo

(D) = diagrammi

(T) = teemakartta

Kunnat

- 1.1 Kuntien lukumäärä Suomessa 1960–2015 (D)
- 1.2 Keskimääräinen kuntakoko Suomessa 1960–2014 (D)
- 1.3 Kunnat 2015 (T)
- 1.4 Taajama-aste kunnittain 2014 (T)

Väestö

- 2.1 Väkiluku kunnittain 2014 (D)
- 2.2 Väkiluku kunnittain 2014 (T)
- 2.3 Väkiluvun muutos kunnittain 2014 (D)
- 2.4 Väkiluvun muutos kunnittain 2014 (T)
- 2.5 Väkiluvun muutos kunnittain 2009–2014 (D)
- 2.6 Väkiluvun muutos kunnittain 2009–2014 (T)
- 2.7 Alle 7-vuotiaat kunnittain 2014 (D)
- 2.8 Alle 7-vuotiaat kunnittain 2014 (T)
- 2.9 Alle 15-vuotiaat kunnittain 2014 (D)
- 2.10 Alle 15-vuotiaat kunnittain 2014 (T)
- 2.11 15–64-vuotiaat kunnittain 2014 (D)
- 2.12 15–64-vuotiaat kunnittain 2014 (T)
- 2.13 Yli 64-vuotiaat kunnittain 2014 (D)
- 2.14 Yli 64-vuotiaat kunnittain 2014 (T)
- 2.15 Yli 64-vuotiaiden osuuden muutos kunnittain 2009–2014 (D)
- 2.16 Yli 64-vuotiaiden osuuden muutos kunnittain 2009–2014 (T)
- 2.17 Väestön keski-ikä kunnittain 2014 (D)
- 2.18 Väestön keski-ikä kunnittain 2014 (T)
- 2.19 Demografinen huoltosuhde kunnittain 2014 (D)
- 2.20 Demografinen huoltosuhde kunnittain 2014 (T)
- 2.21 Sukupuolirakenne kunnittain 2014 (D)
- 2.22 Sukupuolirakenne kunnittain 2014 (T)
- 2.23 Ulkomaan kansalaiset kunnittain 2014 (D)
- 2.24 Ulkomaan kansalaiset kunnittain 2014 (T)
- 2.25 Syntyneiden enemmisyys kunnittain 2012–2014 (D)
- 2.26 Syntyneiden enemmisyys kunnittain 2012–2014 (T)
- 2.27 Muuttotase kunnittain 2012–2014 (D)
- 2.28 Muuttotase kunnittain 2012–2014 (T)
- 2.29 Väestöennuste kunnittain 2040 (D)
- 2.30 Väestöennuste kunnittain 2040 (T)
- 2.31 Demografinen huoltosuhde-ennuste kunnittain 2030 (D)
- 2.32 Demografinen huoltosuhde-ennuste kunnittain 2030 (T)

Asuminen ja rakentaminen

- 3.1 Asuntojen hinnat kunnittain 2014 (D)
- 3.2 Asuntojen hinnat kunnittain 2014 (T)
- 3.3 Asuntojen pinta-ala kunnittain 2013 (D)
- 3.4 Asuntojen pinta-ala kunnittain 2013 (T)
- 3.5 Omistusasuminen kunnittain 2013 (D)
- 3.6 Omistusasuminen kunnittain 2013 (T)

- 3.7 Rivi- ja pientaloissa asuvat asuntokunnat kunnittain 2013 (D)
- 3.8 Rivi- ja pientaloissa asuvat asuntokunnat kunnittain 2013 (T)
- 3.9 Kesäasukkaat kunnittain 2013 (D)
- 3.10 Kesäasukkaat kunnittain 2013 (T)
- 3.11 Kesämökit kunnittain 2013 (D)
- 3.12 Kesämökit kunnittain 2013 (T)
- 3.13 Asuntotuotanto kunnittain 2013 (D)
- 3.14 Asuntotuotanto kunnittain 2013 (T)
- 3.15 Rakennusalan työpaikat kunnittain 2012 (D)
- 3.16 Rakennusalan työpaikat kunnittain 2012 (T)

Koulutus

- 4.1 Koulutustaso kunnittain 2013 (D)
- 4.2 Koulutustaso kunnittain 2013 (T)
- 4.3 Tutkinnon suorittaneet kunnittain 2013 (D)
- 4.4 Tutkinnon suorittaneet kunnittain 2013 (T)
- 4.5 Keskiasteen tutkinnon suorittaneet kunnittain 2013 (D)
- 4.6 Keskiasteen tutkinnon suorittaneet kunnittain 2013 (T)
- 4.7 Korkea-asteen tutkinnon suorittaneet kunnittain 2013 (D)
- 4.8 Korkea-asteen tutkinnon suorittaneet kunnittain 2013 (T)
- 4.9 Opetustoimen nettokustannukset kunnittain 2013 (D)
- 4.10 Opetustoimen nettokustannukset kunnittain 2013 (T)

Kunnallistalous

- 5.1 Tuloveroprosentti kunnittain 2015 (D)
- 5.2 Tuloveroprosentti kunnittain 2015 (T)
- 5.3 Kunnallistalouden tulot kunnittain 2013 (D)
- 5.4 Kunnallistalouden tulot kunnittain 2013 (T)
- 5.5 Verotulot kunnittain 2013 (D)
- 5.6 Verotulot kunnittain 2013 (T)
- 5.7 Valtionosuudet kunnittain 2013 (D)
- 5.8 Valtionosuudet kunnittain 2013 (T)
- 5.9 Vuosikate kunnittain 2013 (D)
- 5.10 Vuosikate kunnittain 2013 (T)
- 5.11 Lainakanta kunnittain 2013 (D)
- 5.12 Lainakanta kunnittain 2013 (T)
- 5.13 Kassan riittävyys kunnittain 2013 (D)
- 5.14 Kassan riittävyys kunnittain 2013 (T)
- 5.15 Rahavarat kunnittain 2013 (D)
- 5.16 Rahavarat kunnittain 2013 (T)
- 5.17 Investointien tulo-rahoitusprosentti kunnittain 2013 (D)
- 5.18 Investointien tulo-rahoitusprosentti kunnittain 2013 (T)

Maa-, metsä- ja kalatalous

- 6.1 Alkutuotannon työllistyvyys kunnittain 2012 (D)
- 6.2 Alkutuotannon työllistyvyys kunnittain 2012 (T)
- 6.3 Maatilayritysten tulos kunnittain 2013 (D)
- 6.4 Maatilayritysten tulos kunnittain 2013 (T)

Palvelut

- 7.1 Palvelutoimialojen työllistyvyys kunnittain 2012 (D)
- 7.2 Palvelutoimialojen työllistyvyys kunnittain 2012 (T)
- 7.3 Kaupan työpaikat kunnittain 2012 (D)
- 7.4 Kaupan työpaikat kunnittain 2012 (T)

- 7.5 Majoitus- ja ravitsemistoiminnan työpaikat kunnittain 2012 (D)
- 7.6 Majoitus- ja ravitsemistoiminnan työpaikat kunnittain 2012 (T)
- 7.7 Majoitus- ja ravitsemistomipaikat kunnittain 2015 (D)
- 7.8 Majoitus- ja ravitsemistomipaikat kunnittain 2015 (T)

Sosiaaliturva

- 8.1 Terveys- ja sosiaalipalvelujen työpaikat kunnittain 2012 (D)
- 8.2 Terveys- ja sosiaalipalvelujen työpaikat kunnittain 2012 (T)
- 8.3 Sosiaali- ja terveystoimen nettokustannukset kunnittain 2013 (D)
- 8.4 Sosiaali- ja terveystoimen nettokustannukset kunnittain 2013 (T)
- 8.5 Lasten päivähoidon nettokustannukset kunnittain 2013 (D)
- 8.6 Lasten päivähoidon nettokustannukset kunnittain 2013 (T)
- 8.7 Kunnallinen lasten päivähoido kunnittain 2013 (D)
- 8.8 Kunnallinen lasten päivähoido kunnittain 2013 (T)
- 8.9 Perusterveydenhuollon nettokustannukset kunnittain 2013 (D)
- 8.10 Perusterveydenhuollon nettokustannukset kunnittain 2013 (T)
- 8.11 Erikoissairaanhoidon nettokustannukset kunnittain 2013 (D)
- 8.12 Erikoissairaanhoidon nettokustannukset kunnittain 2013 (T)

Teollisuus

- 9.1 Jalostuksen työllistyvyys kunnittain 2012 (D)
- 9.2 Jalostuksen työllistyvyys kunnittain 2012 (T)
- 9.3 Teollisuustoimipaikat kunnittain 2015 (D)
- 9.4 Teollisuustoimipaikat kunnittain 2015 (T)
- 9.5 Teollisuustoimipaikkojen osuus kunnittain 2015 (D)
- 9.6 Teollisuustoimipaikkojen osuus kunnittain 2015 (T)

Tulot ja kulutus

- 10.1 Asuntokunnan käytettävissä oleva rahatulo kunnittain 2013 (D)
- 10.2 Asuntokunnan käytettävissä oleva rahatulo kunnittain 2013 (T)
- 10.3 Asuntokunnan käytettävissä olevan rahatulon muutos kunnittain 2008–2013 (D)
- 10.4 Asuntokunnan käytettävissä olevan rahatulon muutos kunnittain 2008–2013 (T)
- 10.5 Asuntovelat kunnittain 2013 (D)
- 10.6 Asuntovelat kunnittain 2013 (T)

Työmarkkinat

- 11.1 Työllisten määrän muutos kunnittain 2012–2013 (D)
- 11.2 Työllisten määrän muutos kunnittain 2012–2013 (T)
- 11.3 Työpaikkaomavaraisuus kunnittain 2012 (D)
- 11.4 Työpaikkaomavaraisuus kunnittain 2012 (T)
- 11.5 Omassa kunnassa työssäkäyvät 2012 (D)
- 11.6 Omassa kunnassa työssäkäyvät 2012 (T)
- 11.7 Yrittäjät kunnittain 2013 (D)
- 11.8 Yrittäjät kunnittain 2013 (T)
- 11.9 Taloudellinen huoltosuhde kunnittain 2013 (D)
- 11.10 Taloudellinen huoltosuhde kunnittain 2013 (T)
- 11.11 Työllisyysaste kunnittain 2013 (D)
- 11.12 Työllisyysaste kunnittain 2013 (T)
- 11.13 Työttömyys kunnittain maaliskuussa 2015 (D)
- 11.14 Työttömyys kunnittain maaliskuussa 2015 (T)
- 11.15 Työttömyyden muutos kunnittain 2014–2015 (D)
- 11.16 Työttömyyden muutos kunnittain 2014–2015 (T)
- 11.17 Pitkäaikaistyöttömät kunnittain maaliskuussa 2015, osuus työvoimasta (D)
- 11.18 Pitkäaikaistyöttömät kunnittain maaliskuussa 2015, osuus työvoimasta (T)

11.19 Pitkäaikaistyöttömät kunnittain maaliskuussa 2015, osuus työttömistä (D)

11.20 Pitkäaikaistyöttömät kunnittain maaliskuussa 2015, osuus työttömistä (T)

Yritykset ja toimipaikat

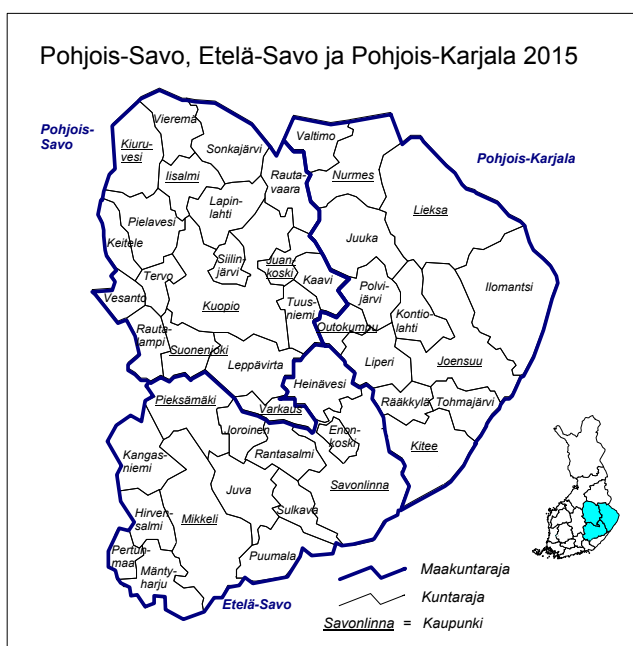
12.1 Toimipaikat kunnittain 2015 (D)

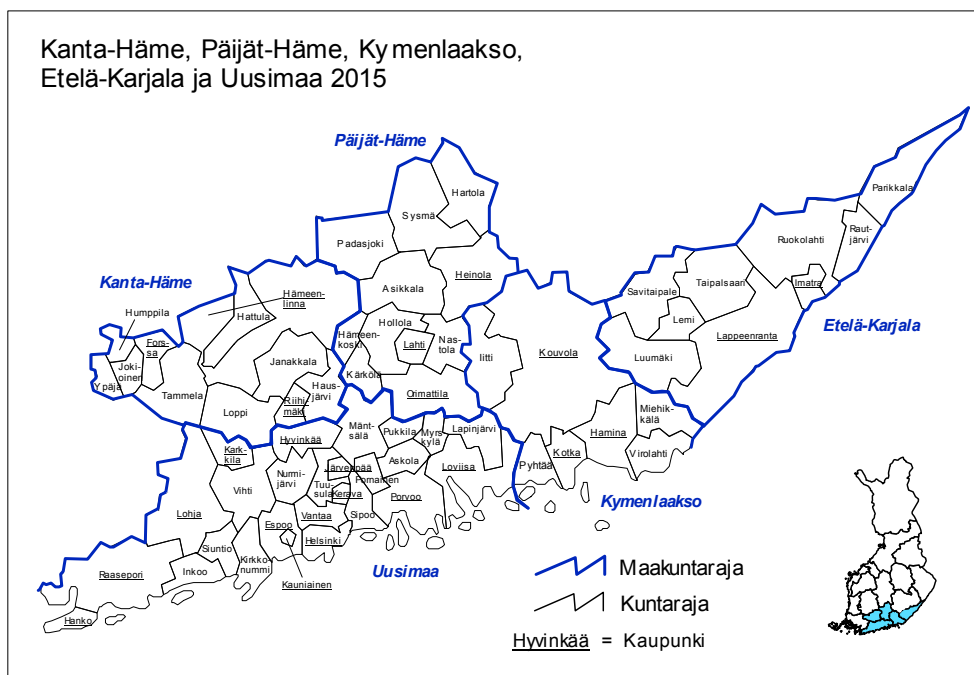
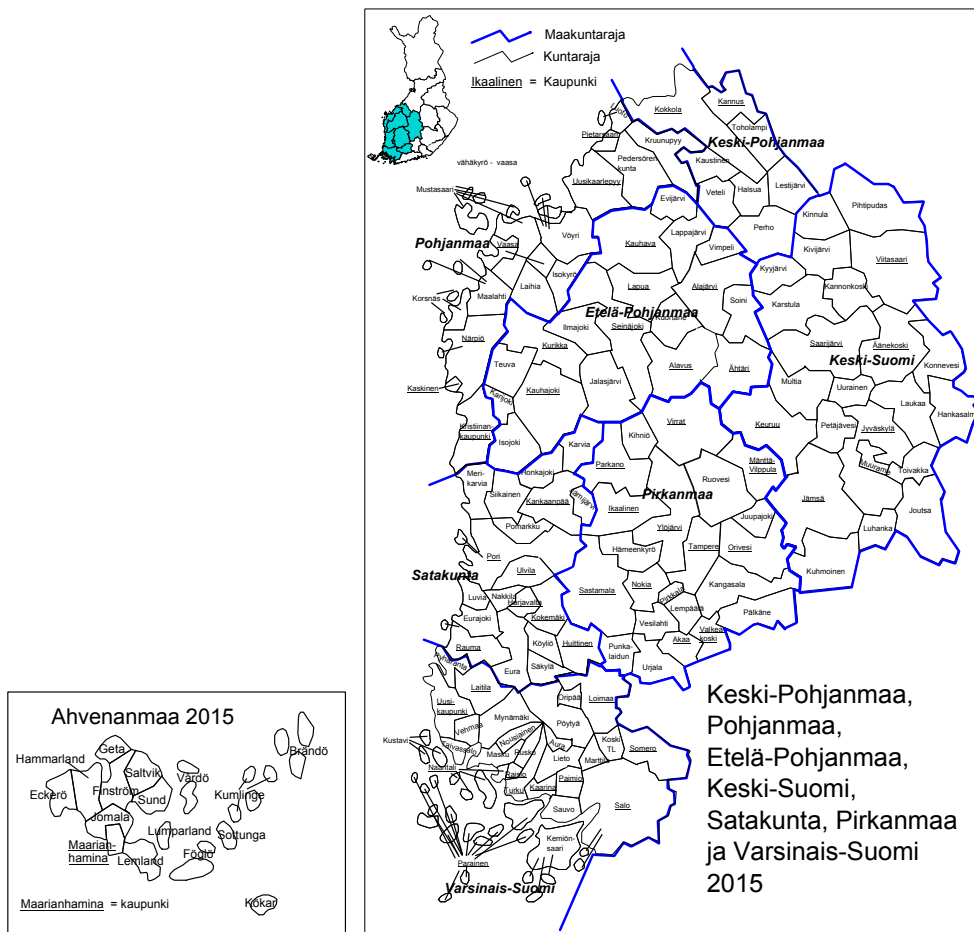
12.2 Toimipaikat kunnittain 2015 (T)

12.3 Toimipaikkojen liikevaihto kunnittain 2013 (D)

12.4 Toimipaikkojen liikevaihto kunnittain 2013 (T)

Liite 1.





Liite 2.

Suomen kunnat maakunnittain 2015

Ahvenanmaa (16 kuntaa)

Brändö, Eckerö, Finström, Föglö, Geta, Hammarland, Jomala, Kumlinge, Kökar, Lemland, Lumparland, Maarianhamina, Saltvik, Sortunga, Sund, Vårdö

Etelä-Karjala (9 kuntaa)

Imatra, Lappeenranta, Lemi, Luumäki, Parikkala, Rautjärvi, Ruokolahti, Savitaipale, Taipalsaari

Etelä-Pohjanmaa (18 kuntaa)

Alajärvi, Alavus, Evijärvi, Ilmajoki, Isojoki, Jalasjärvi, Karijoki, Kauhajoki, Kauhava, Kuortane, Kurikka, Lappajärvi, Lapua, Seinäjoki, Soini, Teuva, Vimpeli, Ähtäri

Etelä-Savo (14 kuntaa)

Enonkoski, Heinävesi, Hirvensalmi, Joroinen, Juva, Kangasniemi, Mikkeli, Mäntyharju, Pertunmaa, Pieksämäki, Puumala, Rantasalmi, Savonlinna, Sulkava

Kainuu (9 kuntaa)

Hyrnsalmi, Kajaani, Kuhmo, Paltamo, Puolanka, Ristijärvi, Sotkamo, Suomussalmi, Vaala

Kanta-Häme (11 kuntaa)

Forssa, Hattula, Hausjärvi, Humppila, Hämeenlinna, Janakkala, Jokioinen, Loppi, Riihimäki, Tammela, Ypäjä

Keski-Pohjanmaa (8 kuntaa)

Halsua, Kannus, Kaustinen, Kokkola, Lestijärvi, Perho, Toholampi, Veteli

Keski-Suomi (23 kuntaa)

Hankasalmi, Joutsa, Jyväskylä, Jämsä, Kannonkoski, Karstula, Keuruu, Kinnula, Kivijärvi, Konnevesi, Kuhmoinen, Kyyjärvi, Laukaa, Luhanka, Multia, Muurame, Petäjävesi, Pihtipudas, Saarijärvi, Toivakka, Uurainen, Viitasaari, Äänekoski

Kymenlaakso (7 kuntaa)

Hamina, Iitti, Kotka, Kouvola, Miehikkälä, Pyhtää, Virolahti

Lappi (21 kuntaa)

Enontekiö, Inari, Kemi, Kemijärvi, Keminmaa, Kittilä, Kolari, Muonio, Pelkosenniemi, Pello, Posio, Ranua, Rovaniemi, Salla, Savukoski, Simo, Sodankylä, Tervola, Tornio, Utsjoki, Ylitornio

Pirkanmaa (22 kuntaa)

Akaa, Hämeenkyrö, Ikaalinen, Juupajoki, Kangasala, Kihniö, Lempäälä, Mänttä-Vilppula, Nokia, Orivesi, Parkano, Pirkkala, Punkalaidun, Pälkäne, Ruovesi, Sastamala, Tampere, Urjala, Valkeakoski, Vesilahti, Virrat, Ylöjärvi

Pohjanmaa (15 kuntaa)

Isokyrö, Kaskinen, Korsnäs, Kristiinankaupunki, Kruunupyö, Laihia, Luoto, Maalahti, Mustasaari, Närpiö, Pedersören kunta, Pietarsaari, Uusikaarlepyy, Vaasa, Vöyri

Pohjois-Karjala (13 kuntaa)

Ilomantsi, Joensuu, Juuka, Kitee, Kontiolahti, Lieksa, Liperi, Nurmes, Outokumpu, Polvijärvi, Rääkkylä, Tohmajärvi, Valtimo

Kuntakatsaus 2015

Vehmaa	3.3	3.5	3.13	3.15	5.9	5.17	6.3	7.5	8.5	11.7	11.13	12.1											
Vesanto	2.3	2.7	2.9	2.11	2.13	2.15	2.17	2.19	2.25	2.31	3.1	3.3	4.1	4.3	4.7	5.3	5.5	5.7	5.17	6.1	7.7	8.1	8.3
	8.9	8.11	9.1	10.1	10.3	10.5	11.7	11.9	12.3														
Vesilahti	2.7	2.9	2.13	2.15	2.17	2.27	2.29	2.31	3.5	3.7	4.1	4.3	4.7	7.7	8.1	8.5	8.11	10.1	10.3	10.5	11.3	11.5	11.11
	11.19	12.3																					
Veteli	3.7	5.1	5.11	6.1	6.3	7.1	7.5	10.3	11.7	11.13	11.15	11.17	11.19										
Vieremä	3.15	4.5	5.11	6.1	6.3	7.1	8.1	9.5	11.3	11.7													
Vihti	2.1	2.5	2.9	2.11	2.13	2.17	2.19	2.25	2.29	2.31	3.1	3.13	3.15	4.1	4.5	4.7	5.3	5.5	5.7	6.1	7.1	7.3	8.3
	8.5	8.7	8.11	9.5	10.1	10.5	11.3	11.9	11.11	11.19													
Viitasaari	2.9	2.23	3.13	5.11	8.3	8.5	8.7	11.13	11.15	11.17													
Vimpeli	2.3	2.23	5.1	5.9	7.1	9.1	9.3	9.5	12.3														
Virolahti	2.23	3.1	3.3	3.9	5.11	7.7	8.1	9.3	9.5	11.1	11.3	11.15											
Virrat	2.11	2.13	2.15	2.19	5.11	8.9	10.1	11.19															
Vårdö	2.1	2.3	2.11	2.19	2.23	3.3	3.9	3.11	3.13	3.15	4.9	5.1	5.5	5.13	5.15	6.1	6.3	7.7	8.5	9.1	9.5	10.1	10.3
	11.1	11.7	11.11	11.13	11.15	11.17	11.19	12.3															
Vöyri	2.15	2.23	3.13	4.9	5.11	7.5	10.3	11.9	11.11	11.13	11.17	12.1											
Yliornio	2.3	2.5	2.7	2.9	2.13	2.15	2.17	2.25	2.27	2.29	2.31	3.1	3.13	5.1	5.3	5.5	5.7	5.11	5.13	5.15	7.3	7.7	8.3
	8.5	8.9	8.11	10.5	11.9	11.11	11.13	11.17															
Ylivieska	2.3	2.5	2.7	2.9	2.13	2.15	2.17	2.25	2.27	3.9	3.11	3.13	4.3	4.5	5.11	5.13	5.15	7.3	8.7	8.11	11.3		
Ylöjärvi	2.1	2.3	2.5	2.7	2.9	2.13	2.17	2.25	2.27	2.29	3.1	3.3	3.13	4.1	4.3	4.7	5.3	5.7	6.1	8.3	8.5	8.9	8.11
	10.1	10.5																					
Ypäjä	2.11	2.19	4.5	5.11	5.17	7.3	7.7	8.9	12.3														
Ähtäri	2.15	4.9	8.9	9.3	9.5																		
Äänekoski	6.3	9.1	10.3	11.1	11.3	11.7	11.11	11.13	11.17	12.1	12.3												

Pohjois-Pohjanmaa (29 kuntaa)

Alavieska, Haapajärvi, Haapavesi, Hailuoto, Ii, Kalajoki, Kempele, Kuusamo, Käsämäki, Liminka, Lumijoki, Merijärvi, Muhos, Nivala, Oulainen, Oulu, Pudasjärvi, Pyhäjoki, Pyhäjärvi, Pyhäntä, Raahe, Reisjärvi, Sievi, Siikajoki, Siikalatva, Taivalkoski, Tyrnävä, Utajärvi, Ylivieska

Pohjois-Savo (19 kuntaa)

Iisalmi, Juankoski, Kaavi, Keitele, Kiuruvesi, Kuopio, Lapinlahti, Leppävirta, Pielavesi, Rautalampi, Rautavaara, Siilinjärvi, Sonkajärvi, Suonenjoki, Tervo, Tuusniemi, Varkaus, Vesanto, Vierevä

Päijät-Häme (11 kuntaa)

Asikkala, Hartola, Heinola, Hollola, Hämeenkoski, Kärkölä, Lahti, Nastola, Orimattila, Padasjoki, Sysmä

Satakunta (19 kuntaa)

Eura, Eurajoki, Harjavalta, Honkajoki, Huittinen, Jämijärvi, Kankaanpää, Karvia, Kokemäki, Köyliö, Luvia, Merikarvia, Nakkila, Pomarkku, Pori, Rauma, Siikainen, Säkyli, Ulvila

Uusimaa (26 kuntaa)

Askola, Espoo, Hanko, Helsinki, Hyvinkää, Inkoo, Järvenpää, Karkkila, Kauniainen, Kerava, Kirkkonummi, Lapinjärvi, Lohja, Loviisa, Myrskylä, Mäntsälä, Nurmijärvi, Pornainen, Porvoo, Pukkila, Raasepori, Sipoo, Siuntio, Tuusula, Vantaa, Vihti

Varsinais-Suomi (27 kuntaa)

Aura, Kaarina, Kemiönsaari, Koski Tl, Kustavi, Laitila, Lieto, Loimaa, Marttila, Masku, Mynämäki, Naantali, Nousiainen, Oripää, Paimio, Parainen, Pyhärinta, Pöytyä, Raisio, Rusko, Salo, Sauvo, Somero, Taivassalo, Turku, Uusikaupunki, Vehmaa

Aluemuutokset 1.1.2015 lähtien (317 kuntaa)

Kunnat: uusi kunta (yhdistyneet kunnat)

Kuopio (Kuopio, Maaninka), Pori (Pori, Lavia), Lieto (Lieto, Tarvasjoki)

Aluemuutokset 1.1.2014 lähtien (320 kuntaa)

Kunnat: Ei muutoksia

Aluemuutokset 1.1.2013 lähtien (320 kuntaa)

Kunnat: uusi kunta (yhdistyneet kunnat)

Alavus (Töysä, Alavus), Kitee (Kesälahti, Kitee), Kuopio (Kuopio, Nilsä), Lohja (Karjalohja, Lohja, Nummi-Pusula), Mikkeli (Mikkeli, Ristiina, Suomenniemi), Oulu (Haukipudas, Kiiminki, Oulu, Oulunsalo, Yli-Ii), Raahe (Raahe, Vihanti), Sastamala (Kiikoinen, Sastamala), Savonlinna (Kerimäki, Punkaharju, Savonlinna), Vaasa (Vaasa, Vähäkyrö)

Kuntakatsaus 2015 tarjoaa päättäjille, asiantuntijoille ja muille tiedonkäyttäjille ajankohtaista valmiiksi muokattua kunnittaista aluetietoa Suomesta.

Katsaus sisältää havainnollisia diagrammeja ja teemakarttoja eri aihealueilta:

- Asuminen ja rakentaminen
- Koulutus
- Kunnallistalous
- Maa-, metsä- ja kalatalous
- Palvelut
- Sosiaaliturva
- Teollisuus
- Tulot ja kulutus
- Työmarkkinat
- Väestö
- Yritykset ja toimipaikat

Kuntakatsauksen sisältämä materiaali on tilattavissa myös AlueOnline-palvelusta. Tutustu palveluun osoitteessa: tilastokeskus.fi/alueonline

Tietopalvelu ja viestintä
Tilastokeskus
puh. 029 551 2220
www.tilastokeskus.fi

Kommunikation
och informationstjänst
Statistikcentralen
tfn 029 551 2220
www.stat.fi

Communication
and Information Services
Statistics Finland
tel. +358 29 551 2220
www.stat.fi

ISSN 2324-0156 (pdf)
ISBN 978-952-244-532-2 (pdf)
ISSN 1455-8696 (print)
ISBN 978-952-244-523-0 (print)
Tuotenumero 3155 (print)

Julkaisutilaukset:
Edita Publishing Oy
puh. 020 450 05
asiakaspalvelu.publishing@edita.fi
www.editapublishing.fi

Beställning av publikationer:
Edita Publishing Oy
tfn 020 450 05
www.editapublishing.fi

Publication orders:
Edita Publishing Oy
tel. +358 20 450 05
www.editapublishing.fi