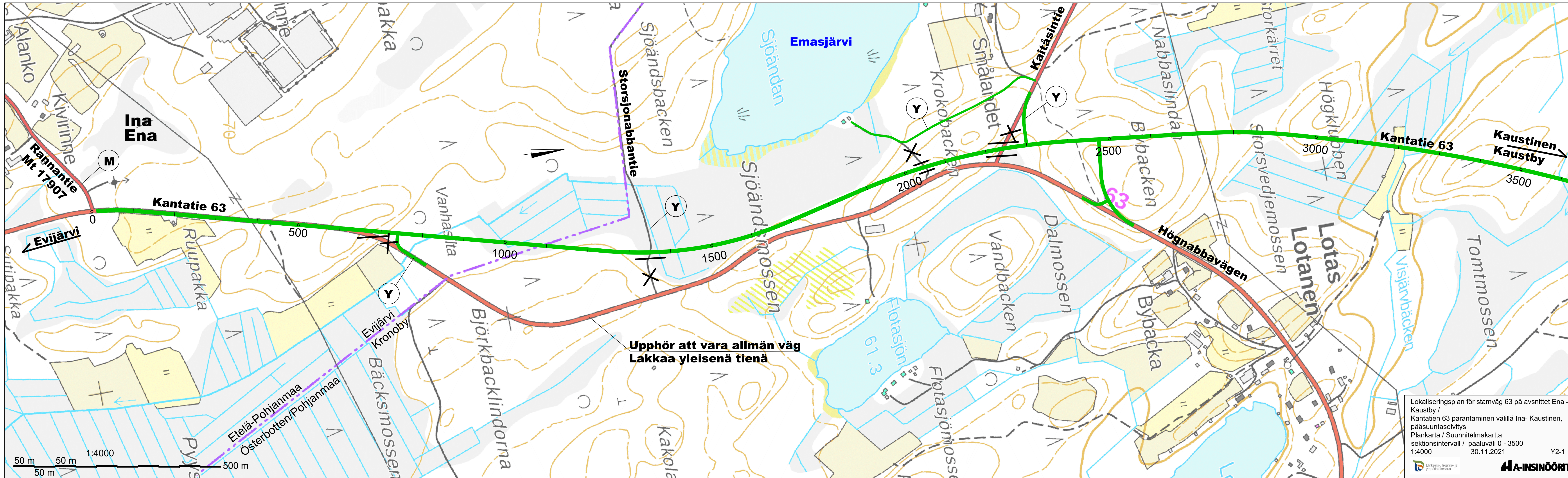


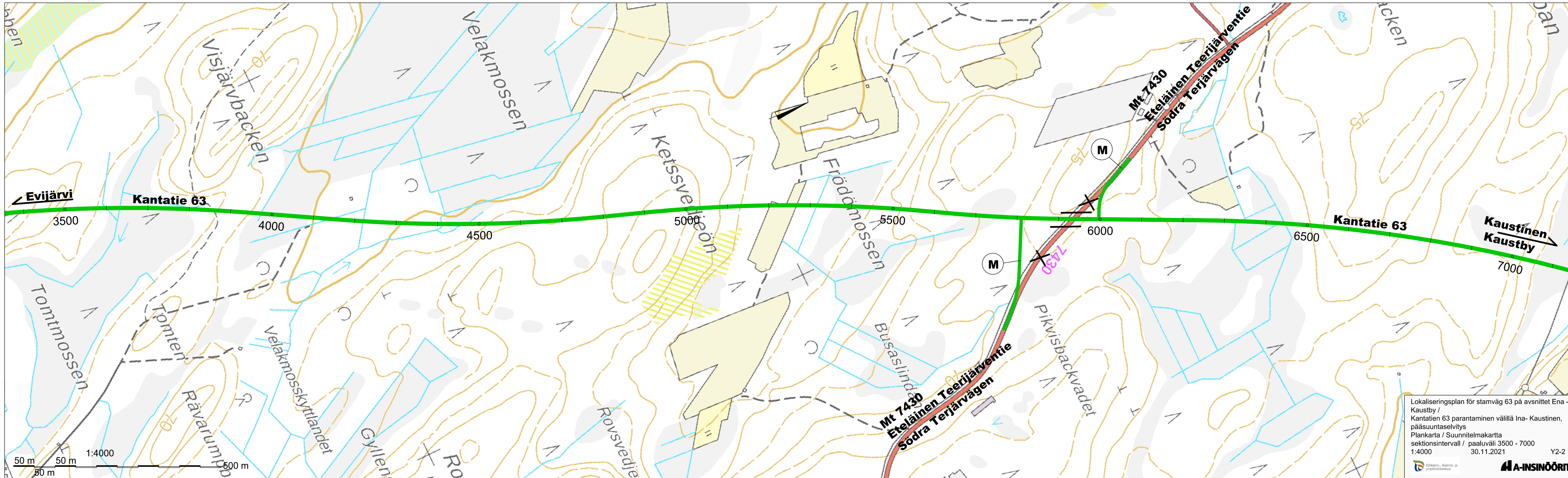
Lokaliseringsplan för stamväg 63 på avsnittet Ena - Kaustby / Kantatien 63 parantaminen välillä Ina- Kaustinen, pääsuuntaselvitys  
 Översiktskarta / Yleiskarta  
 1:40 000 30.11.2021 Y1





**Upphör att vara allmän väg  
Lakkaa yleisenä tienä**

Lokaliseringsplan för stamväg 63 på avsnittet Ena - Kaustby / Kantatie 63 parantaminen välillä Ina- Kaustinen, pääsuuntaselitys  
Plankarta / Suunnitelmapaketti  
sektionsintervall / paaluväli 0 - 3500  
1:4000 30.11.2021 Y2-1

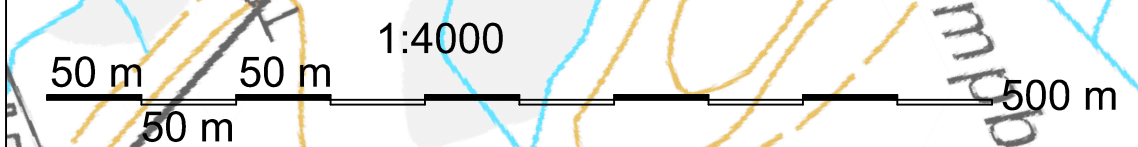


Evijärvi

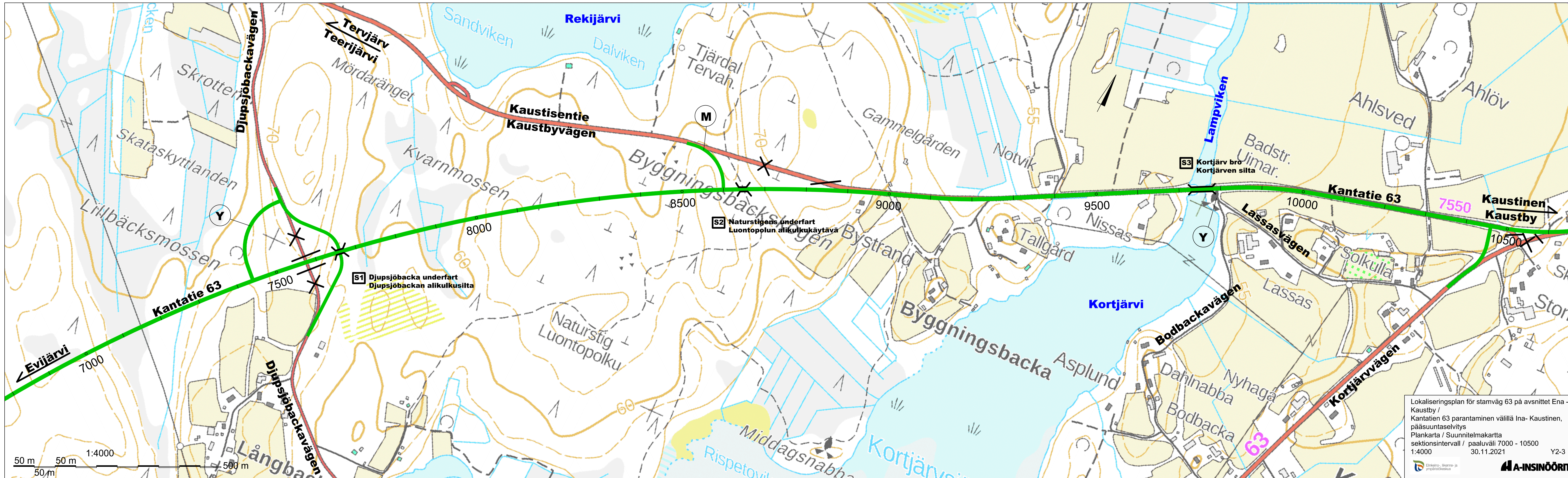
Kantatie 63

Kantatie 63

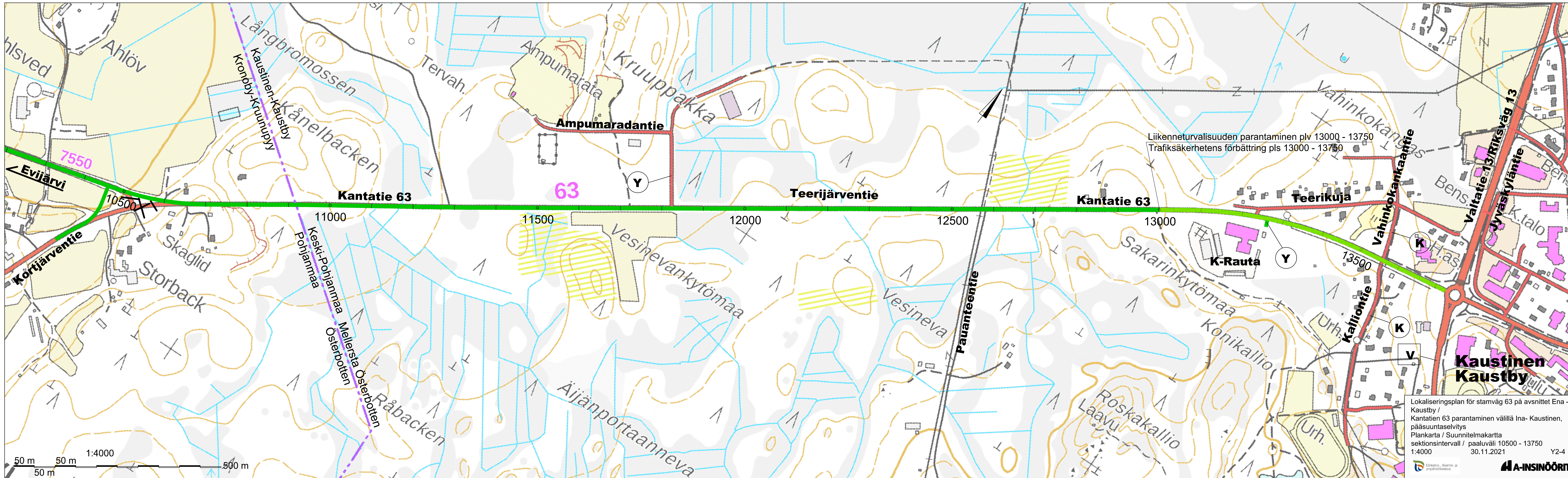
Kaustinen  
Kaustby





Lokaliseringsplan för stamväg 63 på avsnittet Ena -  
Kaustby /  
Kantatien 63 parantaminen välillä Ina- Kaustinen,  
pääsuuntaselvitys  
Plankarta / Suunnitelmapaketti  
sektionsintervall / paaluväli 3500 - 7000  
1:4000 30.11.2021 Y2-2



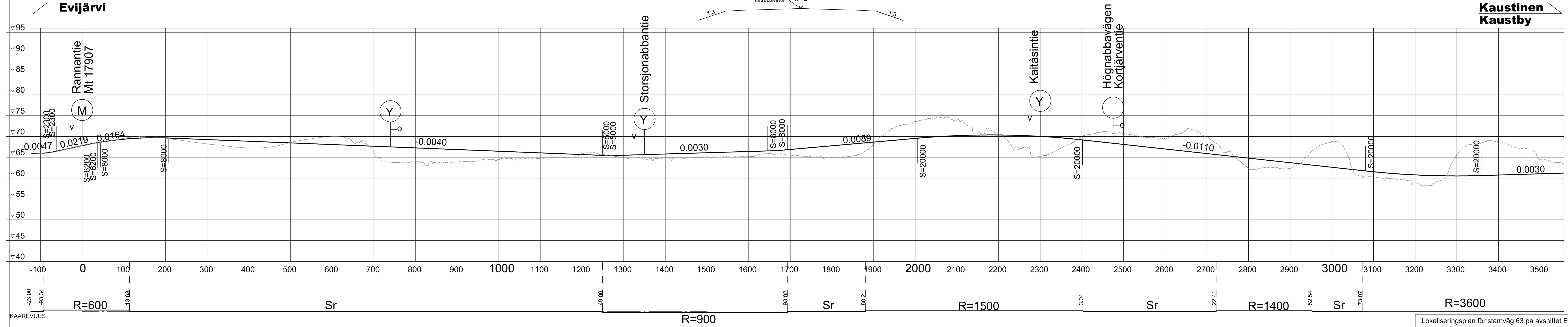
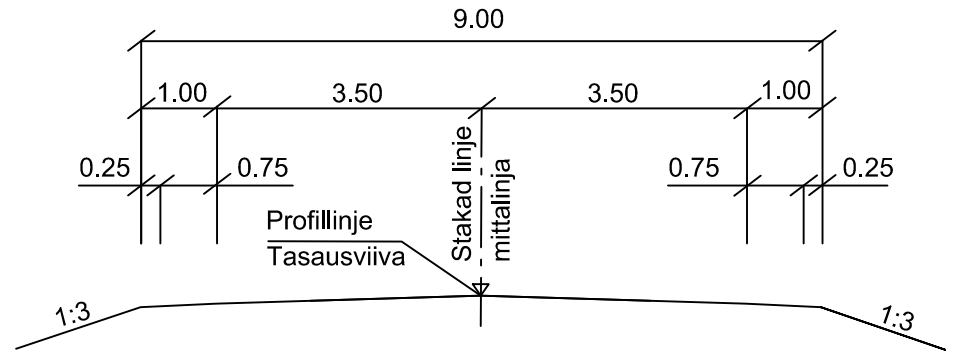
Lokaliseringsplan för stamväg 63 på avsnittet Ena - Kaustby / Kantatien 63 parantaminen välillä Ina- Kaustinen, pääsuuntaselvitys Plankarta / Suunnitelmapaketti sektionsintervall / paaluväli 7000 - 10500 1:4000 30.11.2021 Y2-3



Lokaliseringsplan för stamväg 63 på avsnittet Ena - Kaustby / Kantatien 63 parantaminen välillä Ina- Kaustinen, pääsuuntaselvitys Plankarta / Suunnitelmapaketti sektionstervall / paaluväli 10500 - 13750 1:4000 30.11.2021 Y2-4

Typtvärsektioner / Tyypipoikkileikkaus 1:100

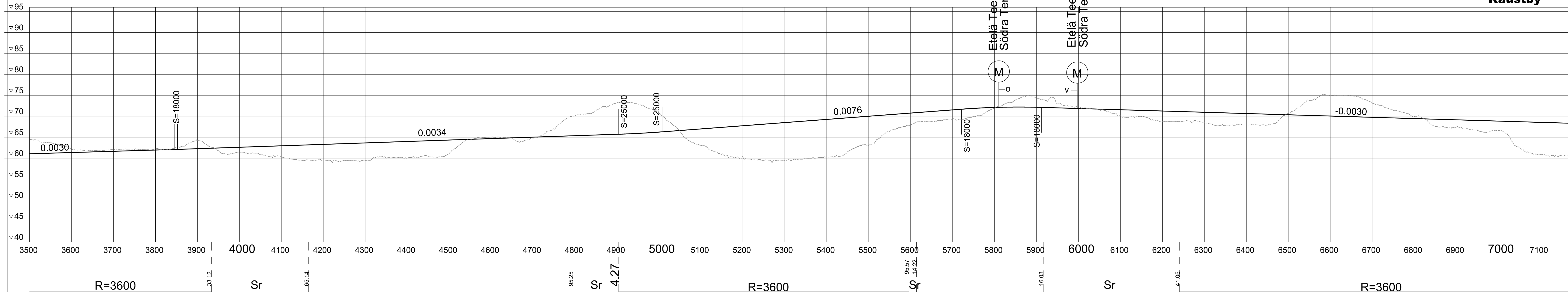


KAAREVUUS

Lokaliseringsplan för stamväg 63 på avsnittet Ena - Kautby / Kantatien 63 parantaminen välillä Ina- Kaustinen, pääsuuntaselvitys  
 Längdprofil / Pituusleikkaus  
 sektionsintervall / paaluväli 0 - 3500  
 1:4000 / 1:400 30.11.2021 Y2-5

Evijärvi

Kaustinen  
Kaustby



KAAREVUUS

R=3600

Sr

R=3600

Sr

R=3600

Sr

R=3600

Sr

R=3600

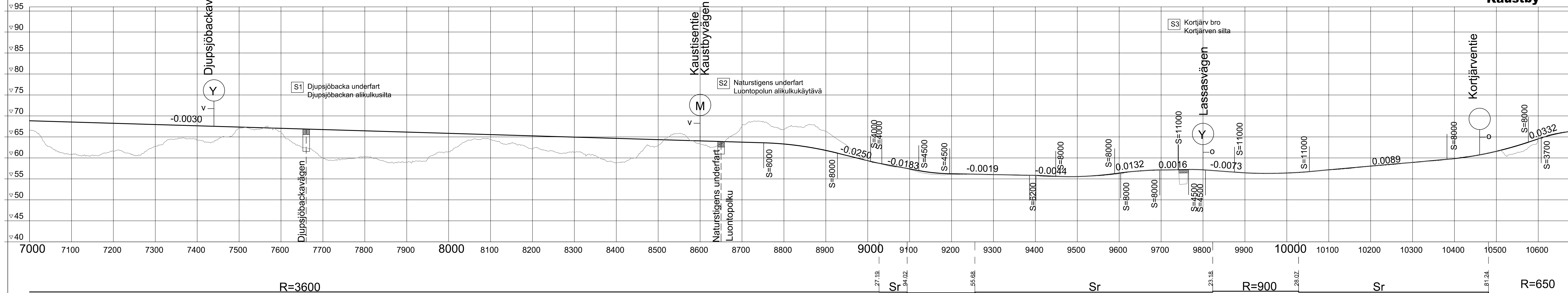
Lokaliseringsplan för stamväg 63 på avsnittet Ena -  
 Kaustby /  
 Kantatien 63 parantaminen välillä Ina- Kaustinen,  
 pääsuuntaselvitys  
 Längdprofil / Pituusleikkaus  
 sektionsintervall / paaluväli 3500 - 7000  
 1:4000 / 1:400 30.11.2021 Y2-6



**A-INSINÖÖRIT**

Evijärvi

Kaustinen  
Kaustby

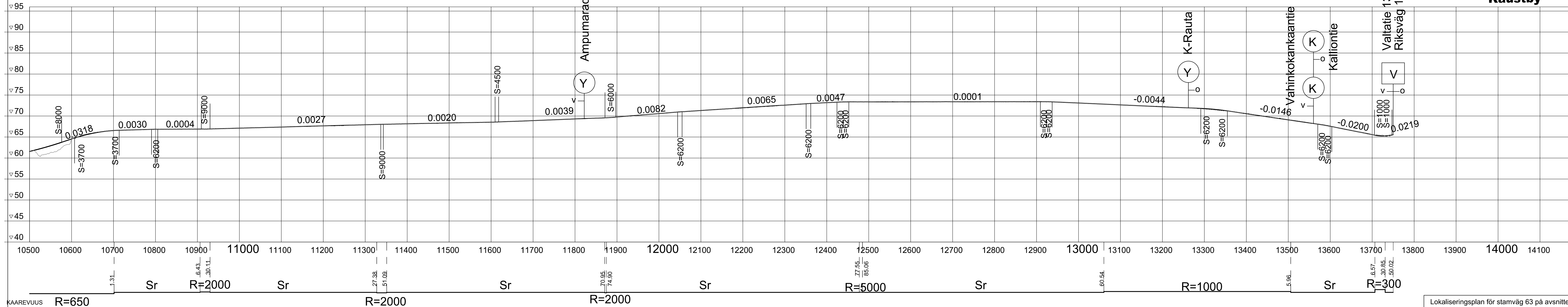


Lokaliseringsplan för stamväg 63 på avsnittet Ena - Kaustby / Kantatien 63 parantaminen välillä Ina- Kaustinen, pääsuuntaselvitys  
 Längdprofil / Pituusleikkaus  
 sektionsintervall / paaluväli 7000 - 10500  
 1:4000 / 1:400 30.11.2021 Y2-7



Evijärvi

Kaustinen  
Kaustry



Ampumaradantie

Y

K-Rauta

Y

Vahinkokankaantie

K

K

Kalliontie

Valtatie 13  
Riksväg 13

V

KAAREVUUS R=650

Sr

R=2000

Sr

R=2000

Sr

R=2000

Sr

R=5000

Sr

R=1000

Sr

R=300

Lokaliseringsplan för stamväg 63 på avsnittet Ena -  
Kaustry /  
Kantatien 63 parantaminen välillä Ina- Kaustinen,  
pääsuuntaselvitys  
Längdprofil / Pituusleikkaus  
sektionsintervall / paaluväli 10500 - 13750  
1:4000 / 1:400 30.11.2021 Y2-8

