



tilastotiedotus statistisk rapport

24.11.76

ISSN 0355-2365

Tilastokeskus
Statistikcentralen

1976

Tiedustelut - Förfrågningar

Jyrki Iivonen
puh. 931-611 840

Päiväys - Datum

10.11.1976

N:o - Nr

VÅ 1976: 20

ASUNTO- JA ELINKEINOTUTKIMUS (3):

Otantatutkimukseen perustuvia ennakkotietoja asunto-oloista ja ammatissa toimivasta väestöstä Vantaalla 1.1.1976

Tilastokeskus toimeenpani 1.1.1976 maamme kaikissa kunnissa tietojen keruun asunto- ja elinkeinotutkimusta varten. Tietoja kerättiin väestön elinkeino- ja ammattirakenteesta, ruokakuntien ja perheiden rakenteesta ja asunto-oloista sekä asumiskannasta.

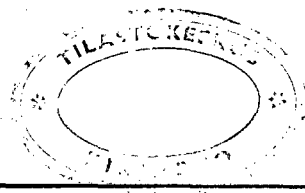
Vantaan kaupunki poimi alueensa lomakkeista otoksen tilastokeskuksen luvalla. Otosaineisto käsittää tiedot 1502 asuinhuoneistosta ja niissä asuvista henkilöistä.

Asuinhuoneistojen määrä on kasvanut yli puolella, 25 561 huoneistosta vuodenvaihteessa 1970/1971 42 056 huoneistoon. Omistus- ja vuokra-asuntojen osuus on pysynyt suunnilleen ennallaan.

Asuinhuoneistojen keskimääräinen koko on kasvanut vuodenvaihteeseen 1970/1971 verrattuna. Pinta-ala huoneistoa kohti oli 64.6 m^2 , mikä on 3.5 m^2 enemmän kuin vuonna 1974 kerätyn Vantaan rakennus- ja huoneistorekisterin aineiston mukaan. Vuodenvaihteesta 1970/71 kasvu on ollut lähes 6 m^2 . Myös pinta-ala asukasta kohti on kasvanut voimakkaasti, 18.5 m^2 :sta 25.9 m^2 :een.

Ammatissa toimivan väestön osuus koko väestöstä on pysynyt ennallaan. Miesten osuus ammatissa toimivasta väestöstä on laskenut 56 %:sta 53 %:iin. Yli puolet Vantaalla asuvista käy työssä Helsingissä, heidän osuutensa on noussut 58.4 %:sta 60.8 %:iin, Vantaalla työssäkäyvien osuus on samanaikaisesti pudonnut 34.7 %:sta 31.8 %:iin.

Tarkempia tietoja tutkimuksesta antaa Vantaan kaupungin tilastotoimisto, puhelin 90 - 8391.



JAKAJA: Valtion painatuskeskus, PL 516 00101 Helsinki 10
Puhelin 90-539011/tilaukset
Käteismyynti, Annankatu 44.

DISTRIBUTÖR: Statens tryckericentral, PB 516 00101 Helsingfors 10
Telefon 90-539011/beställningar
Kontantförsäljning, Annegatan 44.


12515-76/Star Copier/7356

Eräitä keskeisiä tuloksia

	AET 01.01.1976	VAL 31.12.1970
Väestö	121 212 ¹⁾	80 856
Asuinhuoneistoja	42 056 ²⁾	25 561
Pinta-ala/huoneisto m ²	64.6	58.8
Pinta-ala/asukas	25.9	18.5
Asukkaita/huoneisto	2.9	3.2
Asukkaita/ruokakunta	2.7	3.0
Asukkaita/huone	1.0	1.0
Ahtaasti asuvia ³⁾ (%)	3.2	7.5
Ammatissa toimivia (%)	51.0	51.0
Ammatissa toimivista (%) miehiä	53.0	56.0
Omistusasuntojen osuus (%)	59.4	59.3
Vuokra-asuntojen osuus (%)	31.8	32.3
Työssäkäyntikunta:		
Vantaa (%)	31.8	34.7
Helsinki (%)	60.8	58.4
Espoo (%)	4.2	2.0
Muu kunta (%)	2.8	2.3
Liikkuva (%)	0.5	2.6
Yht.	100.0	100.0

- 1) henkikirjoitettu väestö 1.1.1976 oli 118 588.
 2) asuinhuoneistojen lukumäärä 1.1.1976 oli 42 203 vuoden 1970 väestölaskennan ja vuotuisten tuotantolukujen perusteella laskettuna.
 1) ja 2) on laskettu kertomalla otoksen vastaavat luvut otantavälillä 28.
 3) Asuinhuoneisto on ahtaasti asuttu, kun siinä on asumiseen käytettyä huonetta kohti enemmän kuin kaksi asukasta. Keittiö luetaan mukaan huonelukuun.

F12,7


TILASTOKESKUS - STATISTIKCENTRALEN

14.2.77

Asunto- ja elinkeinotutkimus
Bostads- och näringsutredningen

 N:o - Nr TK/AET/39/22.77
 Viite - Ref
 Asia - Ärende

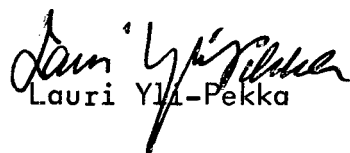
Päiväys - Datum 26.01.1977

Korjaus asunto- ja elinkeinotutkimuksen julkaisuun
 n:o 4 (VÄ 1976: 21)

Asunto- ja elinkeinotutkimuksen kahteen ensimmäiseen
 kunnittaisia ennakkotietoja sisältävään julkaisuun on
 ennakkotauluun n:o 5 (Ammatissa toimiva väestö toimi-
 alan mukaan) tullut tulostusvaiheessa valitettava virhe
 toimialaluokkiin 62, 63 ja 83. Luokat 63 ja 83 ovat
 jääneet kokonaan ja luokka 62 osittain tulostumatta.

Tilastokeskus toimittaa Teille tästä syystä korjatun
 ennakkotaulun n:o 5 kyseisistä kunnista. Tilastokeskus
 pahoittelee virhettä ja toivoo, että siitä on ollut mah-
 dollisimman vähän haittaa.

Tutkimusjohtaja


 Lauri Yli-Pekka

Yliaktuaari


 Jyrki Iivonen

EHAKKOTAULU 5: AMMATISSA TOIMIVA VÄESTÖ ELINKEINON NUKKAAN 31.12.1975

FÖRHANDSTABELL 5: YRKESVERKSAM BEFOLKNING EFTER NÄRINGSSEKTOR

ELINKEINO(TUNNUS)-NÄRINGSSEKTOR(KOD)

KUNTA-KOMMUN

YHT.-INAL. 1 11 12 13 2 23 29 3 31 32 33 34 35

GETA	184	82	71	3	8	0	0	0	5	0	0	3	0	0
JÄMIJÄRVI	1224	658	649	9	0	7	0	211	26	71	11	0	0	2
KANNONKOSKI	326	405	278	127	0	3	0	30	2	1	7	1	2	2
KIIKOINEN	750	411	397	14	0	1	0	106	11	29	18	2	4	4
KITTE	4591	1872	1739	131	2	8	0	725	77	60	283	14	21	21
KODISJOKI	229	84	81	3	0	0	0	56	1	4	2	12	0	0
KULLAA	747	325	293	32	0	5	0	121	10	20	10	9	3	3
KUMLINGE	137	89	69	0	20	0	0	2	1	0	0	0	0	0
KURIKKA	4900	1147	1100	47	0	3	1	1753	55	614	437	20	1	1
KÖKÄR	129	59	46	0	13	0	0	3	0	0	0	0	0	0
KÖYLÖ KJULO	1538	568	542	20	6	2	0	371	103	35	4	105	2	2
LAPPI	1394	375	355	20	0	1	0	468	19	26	39	22	3	3
LAVIA	1338	687	652	33	2	1	0	199	42	60	39	1	3	3
LEMU	405	187	184	1	2	2	0	80	7	12	16	4	5	5
LUVJA	1343	304	253	16	33	2	0	404	24	17	21	27	173	173
MERIKARVIA	1723	577	454	72	51	1	0	328	15	132	95	9	4	4
MULTIA	1141	548	439	109	0	1	0	108	3	27	52	10	1	1

ENNAKKUTAULU 5: AMMATISSA TOIMIVA VÄESTÖ ELINKEINON MUKAAN 31.12.1975
 FÖRHÄNDSABELL: YRKESVERKSAM BEFOLKNING EFTER NÄRINGSGRUPP
 ELINKEINO(TUNNUS)-NÄRINGSGRUPP(KODI)

KUNTA-KUNNUN	26	37	36	39	4	41	42	5	51	52	6	61	62	63
GETA	0	0	2	0	0	0	0	16	13	3	18	1	14	3
JÄMÄJÄRVI	8	0	93	0	4	4	0	68	47	21	96	0	85	11
KANNONKOSKI	12	0	5	0	10	10	0	67	37	30	79	3	58	18
KIIKKOINEN	2	2	38	0	2	2	0	52	27	25	51	3	44	4
KITTE	70	4	98	98	19	12	7	381	293	88	443	24	326	93
KODISJOKI	4	0	33	0	1	1	0	24	24	0	21	4	15	2
KULLAA	5	26	38	0	4	3	1	71	46	25	55	10	41	4
KUMLINGE	0	0	1	0	0	0	0	9	6	3	8	0	7	1
KURIKKA	218	0	408	0	92	90	2	328	262	66	570	71	430	69
KOKAR	0	0	3	0	1	1	0	4	2	2	8	0	6	2
KÖYLÖ KJULO	6	9	107	0	5	5	0	111	88	23	105	2	89	14
LAPPI	74	1	284	0	14	13	1	153	128	25	119	16	86	17
LAVIA	0	3	48	3	4	4	0	88	62	26	87	0	79	8
LEMU	3	1	30	2	5	5	0	31	21	10	27	5	20	2
LUVIA	7	12	123	0	19	18	1	138	118	20	161	18	128	15
MERIKARVIA	0	24	49	0	8	8	0	193	119	74	149	6	133	10
MULTIA	1	1	13	0	10	10	0	91	45	46	99	0	83	16

ENNAKOTULU 5: AMMATISSA TOIMIVA VÄESTÖ ELINKEINON KJKAAN 31.12.1975
 FÖRHANDSTABELL 5: YRKESVERKSAM BEFOLKNING EFTER NÄRINGSGRÄN

KUNTA-KÖHRUN	ELINKEINO (TUNNUS) -NÄRINGSGRÄN (KOD)										TUN- TER. OKÄND			
	71	72	8	81	82	83	9	91	92	93		94	95	96
GETA	27	23	4	1	1	0	0	17	3	0	8	6	0	18
JÄMIJÄRVI	36	18	18	16	12	1	3	89	18	2	49	18	0	39
KANNONKOSKI	52	29	23	13	12	0	1	129	25	3	78	19	2	38
KIIKOINEN	55	36	19	12	11	0	1	50	11	2	29	8	0	10
KITEE	258	164	94	103	57	5	31	683	151	10	398	110	4	99
KOONISJOKI	15	11	4	5	3	0	2	19	5	0	6	8	0	4
KULLAA	52	36	16	10	8	1	1	94	20	2	53	16	3	10
KUHLINGE	17	14	3	0	0	0	0	12	5	0	6	0	0	0
KURIKKA	201	148	53	139	70	6	61	600	100	12	350	111	1	67
KÖKAR	36	34	2	1	1	0	0	9	1	0	8	0	0	8
KÖYLIO KJULO	101	61	40	29	27	0	2	230	129	0	71	27	0	16
LAPPI	67	54	13	20	19	2	7	159	29	3	82	42	0	10
LAVIA	70	41	29	17	17	0	0	161	36	4	92	27	1	24
LEMU	22	19	3	16	11	1	4	29	7	1	17	4	0	5
LUVIA	72	48	24	38	24	1	13	193	41	3	106	36	0	12
MERIKARVIA	170	120	50	26	17	2	7	241	56	9	140	31	0	50
MULTIA	79	58	21	17	16	0	1	142	31	4	86	19	0	46

ENNAKKOTAULU 5: AMMATISSA TOIHIVA VÄESTÖ ELINKEINON MJKAAN 31.12.1975
 FÖRHANDSTABELL 5: YRKESVERKSAM BEFOLKNING EFTER NÄRINGSRE
 ELINKEINO(TUNNUS)-NÄRINGSRE(KOD)

KUNTA-KOMMUN	YHT.-INAL.	1	11	12	13	2	23	29	3	31	32	33	34	35
NAKKILA	2696	459	441	18	0	8	0	8	1026	38	357	40	52	52
NAUVO NAGU	549	209	166	13	30	3	0	3	53	1	5	3	0	0
NOORMARKKU NORRMARK	2451	472	413	59	0	3	0	3	732	42	117	81	91	18
NOUSTAINEN	1486	518	504	14	0	1	0	1	263	41	45	27	5	11
PERÄSEINÄJOKI	1790	836	813	23	0	74	0	74	116	35	43	22	2	1
PYHÄJOKI	1395	533	511	13	9	0	0	0	322	21	8	3	1	0
PYHÄNTÄ	671	354	290	64	0	1	1	0	116	17	1	88	0	0
PYHÄRANTA	881	262	246	7	9	0	0	0	252	9	9	8	32	6
RAISIO RESO	8354	143	131	12	0	8	0	8	3295	996	370	77	94	406
RANTSILA	1069	583	537	46	0	4	0	4	81	30	7	14	1	1
RAUMAN MLK RAUNO LK	3523	341	317	18	6	1	1	0	1385	54	101	77	243	30
RAUTAJÄRVI	2422	628	588	40	0	1	0	1	797	10	7	52	685	15
RIIHIMÄKI	11074	236	218	18	0	11	1	10	4003	548	226	566	164	245
SAKYE	2414	390	351	17	22	0	0	0	870	456	53	7	134	1
SÄRKISALO FINBY	413	113	99	10	4	124	0	124	45	3	1	3	0	0
TARVASJOKI	800	379	370	9	0	0	0	0	167	19	15	4	3	7
UUKUNIEMI	322	190	180	7	3	0	0	0	16	1	1	6	1	0

76

1

ENNAKKOTAULU 5: AMMATISSA TOIMIVA VÄESTÖ ELINKEINON MUKAAN 31.12.1975
 FÖRHANDSTABELL 5: YRKESVERKSAM BEFOLKNING EFTER NÄRINGSÖREN
 ELINKEINING(TURNUS)-NÄRINGSÖREN(KOD)

KUNTA-KOMMUN 36 37 38 39 4 41 42 5 51 52 6 61 62 63

NAKKILA	5	103	376	1	40	48	0	239	202	37	260	43	188	37
NAUVO	2	0	42	0	8	8	0	29	16	13	55	0	45	10
NORRMÄRKKU	9	31	330	13	18	15	3	256	160	76	255	55	174	26
NORRMÄRK	15	3	114	2	5	5	0	159	130	29	161	24	125	12
PERÄSEINÄJOKI	5	0	0	0	14	14	0	254	193	61	149	27	109	13
PYHÄJOKI	50	130	103	1	6	3	3	175	145	30	121	13	94	14
PYHÄNTÄ	1	1	8	0	0	0	0	28	15	13	39	1	35	3
PYHÄRANTA	62	0	125	1	2	2	0	86	74	12	89	1	78	10
RAISIO	70	27	1235	20	86	73	13	793	673	120	1342	278	981	183
RESO	5	12	11	0	6	4	2	93	36	57	76	4	61	11
RANTSILA	11	0	868	1	53	51	2	442	392	50	385	47	294	44
RAUMAN NLK	1	5	19	3	50	50	0	224	179	45	216	6	169	41
RAUNO LK	962	12	1268	12	57	44	13	711	558	153	1647	242	1089	316
RAUTAJÄRVI	6	3	210	0	13	13	0	137	112	25	179	16	142	21
RIIHIMÄKI	0	0	38	0	1	0	1	21	18	3	23	1	13	9
SÄKYLÄ	58	0	61	0	13	13	0	39	24	15	64	6	52	6
SÄRKISALO	1	0	5	1	0	0	0	11	9	2	18	0	14	4
FINDY														
TARVASJOKI														
UUKUNIEMI														

ENNAKKOTAULU 5: AMMATISSA TOIMIVA VÄESTÖ ELINKEINON MUKAAN
 FORHANDSTABELL 5: YRKESVERKSAM BEFOLKNING EFTER NÄRINGSGRUPP

31.12.1975

ELINKEINO(TUNNUS)-NÄRINGSGRUPP(KODD)
 7 71 72 8 81

KUNTA-KOMMUN	7	71	72	8	81	82	83	9	91	92	93	94	95	96	TUN- TEM. OKÄNG
NAKKILA	126	97	29	65	44	3	18	393	56	1	256	6	74	0	64
NAUVO NAGU	83	52	31	10	10	0	0	79	18	0	54	1	6	0	20
NOORMARKKU NORRMARK	160	119	41	68	38	9	21	452	83	12	243	9	104	1	35
NOUSIAINEN	82	58	24	45	27	6	12	215	31	5	139	3	37	0	37
PERÄSEINÄJOKI	83	66	17	25	22	1	2	192	37	4	113	2	36	0	47
PYHÄJOKI	44	33	11	19	9	0	10	136	18	3	94	0	21	0	39
PYHÄNTÄ	35	23	12	9	7	0	2	67	14	0	37	0	16	0	22
PYHÄRANTA	54	47	7	23	18	1	4	86	15	1	48	1	21	0	27
RAISIO RESO	695	556	129	343	128	44	171	1513	343	62	805	42	259	2	146
RANTSILA	27	20	7	36	12	2	22	152	19	2	105	4	20	2	11
RAUMAN MLK RAUMO LK	278	233	45	69	32	9	28	501	66	30	275	12	118	0	68
RAUTAJÄRVI	120	75	45	53	40	1	12	293	68	3	175	7	38	2	40
RIIHIMÄKI	1251	1009	242	497	208	35	254	2494	927	56	1119	82	306	4	167
SÄKYLÄ	126	102	24	40	28	2	10	638	392	3	180	3	57	3	21
SÄRKISALO FINBY	35	26	9	8	8	0	0	36	6	0	23	0	7	0	7
TARVASJOKI	32	23	9	20	12	2	6	76	9	2	47	6	12	0	10
UUKUNIEMI	29	22	7	4	4	0	0	43	24	0	12	4	2	1	11