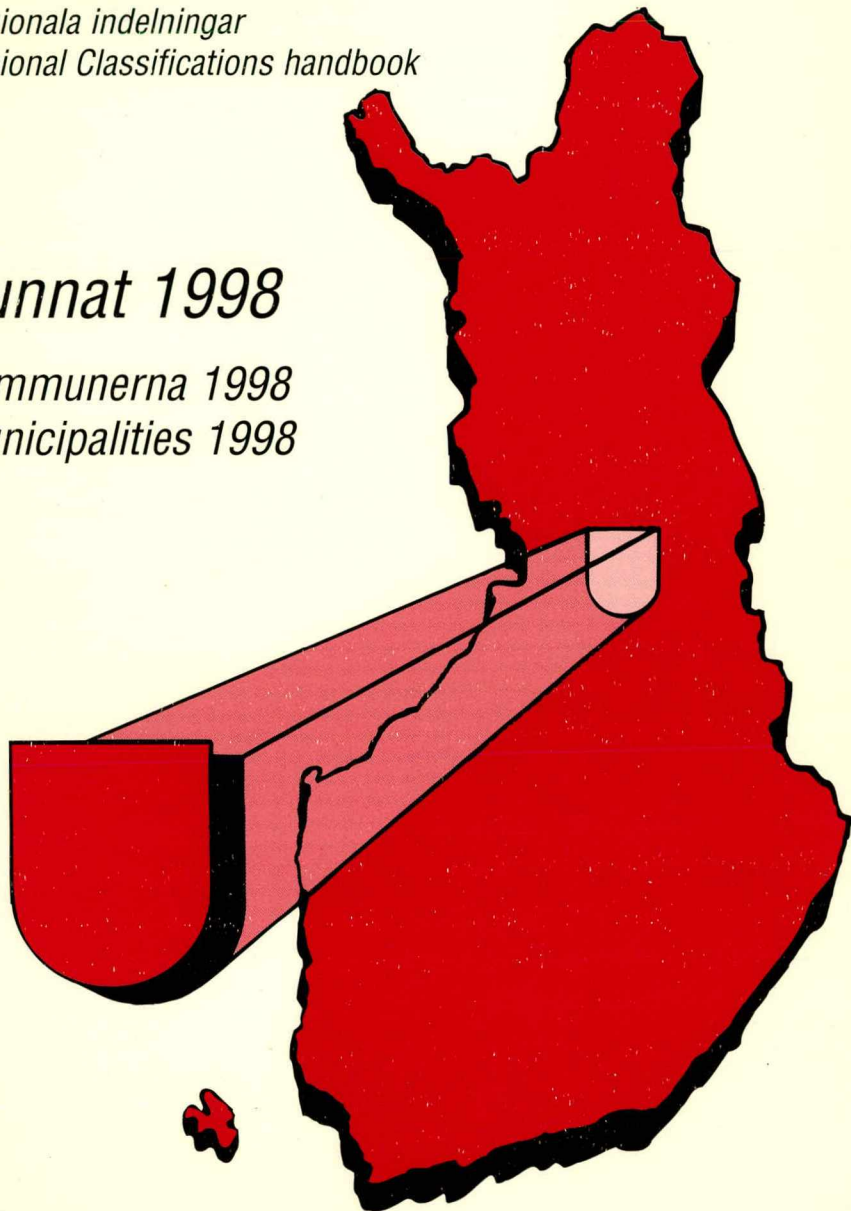


*Alueluokitukset*  
*Regionala indelningar*  
*Regional Classifications handbook*

# *Kunnat 1998*

*Kommunerna 1998*  
*Municipalities 1998*



*Alueluokitukset  
Regionala indelningar  
Regional Classifications handbook*

*Kunnat 1998  
Kommunerna 1998  
Municipalities 1998*

*Tiedustelut – Förfrågningar – Inquiries:*

*Sari Jouhki*

*(09) 1734 2243*

*Sari.Jouhki@stat.fi*

*Anne Väänänen*

*(09) 1734 2243*

*Anne.Vaananen@stat.fi*

*Kari Seppä*

*(09) 1734 3572*

*Kari.Seppa@stat.fi*

*ISSN 0355-2063*

*= Käsikirja*

*ISBN 951-727-423-8*

*© 1998 Tilastokeskus – Statistikcentralen – Statistics Finland 1998*

*Tietoja lainattaessa lähteenä on mainittava Tilastokeskus.*

*Uppgifterna får lånas med uppgivande av Statistikcentralen som källa.*

*Quoting is encouraged provided Statistics Finland is acknowledged as the source.*

*Helsinki – Helsingfors 1998*

*Hakapaino Oy*

# Alkusanat

Kunnat-julkaisussa esitellään yleisimmät tilastoissa käytettävät kuntaluokitukset. Kunnat 1998 -käsikirja sisältää kuntajaon lisäksi seutukunnat, maakunnat, suuralueet, läänit, tilastollisen kuntaryhmittelyn, kuntamuoto- ja kielisuhdeluokituksen, työvoima- ja elinkeinokeskukset sekä Suomen NUTS-aluejaon. Maakunnat ja tilastollinen kuntaryhmittely ovat tilastoissa suositeltavat ensisijaiset kuntaluokitukset. Kuntien numerotunnuksista on myös erikseen laadittu julkisen hallinnon suositus (JHS 110).

Erilaisten luokitusten ja tunnusjärjestelmien julkaisemisen tarkoituksena on edistää tilastojen käsitteellistä selkeyttä ja vertailukelpoisuutta. Tilastoinnin lisäksi kuntien luokitusjärjestelmä soveltuu käytettäväksi myös muissa tietojärjestelmissä.

Kunnat 1998 -julkaisun tiedot ovat saatavilla myös elektronisessa muodossa. Tilastokeskuksessa on lisäksi kehitetty Kuntafakta-sovellus, joka sisältää

tärkeimpien alueluokitusten lisäksi kunnittaista tilastotietoa. Aluetietoa on saatavilla myös Euroopasta: Tilastokeskuksen Euroavain-sovelluksessa esitetään monipuolista tilastotietoa Euroopan NUTS-alueilta. Molemmista sovelluksista voi helposti siirtää tietoa omiin järjestelmiin.

Alueluokituksia sekä tätä julkaisua koskevat tiedustelut ja kehittämisohjeet ovat tervetulleita, puh. (09) 1734 2243, Sari Jouhki ja Anne Väänänen sekä (09) 1734 3572, Kari Seppä. Luokitustuotteiden myynnistä vastaavat Sari Jouhki ja Anne Väänänen, puh. (09) 1734 2243, fax (09) 1734 2291. Julkaisuja voi myös tilata suoraan Tilastokeskuksen myyntipalvelusta, puh. (09) 1734 2011, fax (09) 1734 2474.

Helsingissä 16. tammikuuta 1998

**Kari Suokko**

Pasi Markelin

## Förord

I publikationen Kommunerna presenteras de vanligaste kommunklassificeringar som används i statistik. Handboken Kommunerna 1998 innehåller utöver kommunindelningen de ekonomiska regionerna, landskapen, storområdena, länen, den statistiska kommungrupperingen och en klassificering av kommunformerna och den språkliga indelningen, arbetskrafts- och näringsgrenscentralerna samt NUTS-indelningen för Finland. I statistik rekommenderas fortfarande i första hand indelningen i landskap och den statistiska kommungrupperingen. Av kommunernas nummerkoder finns det en separat rekommendation för den offentliga förvaltningen (JHS 110).

Syftet med publiceringen av olika klassificeringar och kodsystém är att göra statistiken begreppsmässigt klarare och mer jämförbar. Systemet för kommunindelning kan utöver statistikföring också användas i andra datasystem.

Uppgifterna i publikationen Kommunerna 1998 finns också att få i elektronisk form. Dessutom har Statistikcentralen utvecklat tillämpningen

Kommunfakta, som utöver de viktigaste regionala indelningarna också innehåller kommunala statistikuppgifter. Det finns regionala uppgifter också om Europa: i Statistikcentralens tillämpning Euroavain presenteras mångsidiga statistikuppgifter om NUTS-områdena i Europa. Uppgifter från båda tillämpningarna kan föras över till användarnas egna system.

Vi tar gärna emot frågor och förbättringsförslag som gäller de regionala indelningarna och denna publikation, Sari Jouhki och Anne Väänänen, tfn (09) 1734 2243 och Kari Seppä, tfn (09) 1734 3572. Klassificeringarna kan köpas av Sari Jouhki och Anne Väänänen, tfn (09) 1734 2243, fax (09) 1734 2291. Handböckerna kan också beställas direkt av Statistikcentralens publikationsförsäljning, tfn (09) 1734 2011, fax (09) 1734 2474.

Helsingfors den 16 januari 1998

**Kari Suokko**

Pasi Markelin

## Foreword

This publication presents the most commonly used municipal classifications applied in statistics. The 1998 issue of the Municipalities handbook includes, in addition to the division into municipalities, the sub-regional units, regions, major regions, provinces, the statistical grouping of municipalities, the classification into types of municipalities and language distribution, employment and industrial development centres as well as the Finnish NUTS classification into regions. The classifications into municipalities best recommended for use are the classification into regions as well as the statistical grouping into municipalities. General government has also provided a separate recommendation (JHS 110) for the numerical codes of municipalities.

The purpose in publishing classifications and identification systems is to improve the conceptual coherence and comparability of statistical data. This system of classification into municipalities is such, that it can as easily be applied in other information systems as in statistical systems.

The data in this issue of the Municipalities handbook are also available in electronic form. Furthermore,

Statistics Finland has developed a computer application on municipalities that comprises, in addition to all main regional classifications, statistical data on individual municipalities. Regional data are likewise available on Europe in the Eurokey application designed by Statistics Finland, covering a wide range of statistical data on the NUTS regions of Europe. Data in both applications can easily be transferred to the user's own systems.

All general inquiries on classifications and on this publication as well as comments are welcome and can be addressed to Ms Sari Jouhki and Ms Anne Väänänen, tel. +358 9 1734 2243 or Mr Kari Seppä, tel. +358 9 1734 3572. The sale of classifications is handled by Ms Sari Jouhki and Ms Anne Väänänen, tel. +358 9 1734 2243, fax +358 9 1734 2291. Publications can also be ordered directly from the sales services of Statistics Finland, tel. +358 9 1734 2011, fax +358 9 1734 2474.

In Helsinki on 16 January 1998

**Kari Suokko**

Pasi Markelin



# Sisälllys – Innehåll – Contents

Johdanto.....	6
Inledning.....	8
Introduction.....	11

## Taulukot – Tabeller – Tables

1. Maakunnat – Landskapen – Regions.....	14
2. Suuralueet – Storområdena – Major regions.....	16
3. Läänit – Länen – Provinces.....	18
4. Tilastollinen kuntaryhitys – Statistisk kommungruppering – Statistical grouping of municipalities.....	20
5. Kuntamuoto – Kommunform – Type of municipality.....	22
6. Työvoima- ja elinkeinokeskukset – Arbetskrafts- och näringsgrenscentralerna – Employment and Economic Development Centres.....	24
7. Kunnat aakkos- ja numerjärjestyksessä – Kommunerna i alfabetisk ordning och i nummerordning – Alphabetical and numerical classification of municipalities.....	26
8. Suomen NUTS-aluejako: kunnat suuralueittain, maakunnittain ja seutukunnittain – NUTS-regionerna i Finland: kommunerna efter storområde, landskap och ekonomisk region – The NUTS regional division of Finland: municipalities by major region, region and sub-regional unit.....	47
9. Kunnat maakunnan ja tilastollisen kuntaryhityksen mukaan – Kommunerna efter landskap och statistisk kommungruppering – Municipalities by region and statistical grouping into municipalities.....	55
10. Kunnat läänin ja kuntamuodon mukaan – Kommunerna efter län och kommunform – Municipalities by province and type of municipality.....	63
11. Kielisuhde – Språklig indelning – Language distribution.....	69
12. Kunnat kielisuhteen mukaan – Kommunerna efter språklig indelning – Municipalities by language distribution.....	70

## Kartat – Kartor – Maps

1. Maakunnat – Landskapen – Regions.....	15
2. Suuralueet – Storområdena – Major regions.....	17
3. Läänit – Länen – Provinces.....	19
4. Tilastollinen kuntaryhitys – Statistisk kommungruppering – Statistical grouping of municipalities.....	21
5. Kuntamuoto – Kommunform – Type of municipality.....	23
6. Työvoima- ja elinkeinokeskukset – Arbetskrafts- och näringsgrenscentralerna – Employment and Economic Development Centres.....	25

## Liitteet – Bilagor – Appendix

1. Lakkautetut kunnat aakkosjärjestyksessä – Upplösta kommuner i alfabetisk ordning – Abolished municipalities in alphabetical order.....	72
2. Lakkautetut kunnat lakkauttamisjärjestyksessä – Upplösta kommuner i den ordning de upplösts – Abolished municipalities in order of abolition.....	77
3. Kuntien nimenmuutokset aakkosjärjestyksessä – Kommunernas namnändringar i alfabetisk ordning – Changed names of municipalities in alphabetical order.....	83



## Johdanto

Kunnat 1998 -käsikirja sisältää kunta- jaon lisäksi seutukunnat, maakunnat, suuralueet, läänit, tilastollisen kuntaryhmituksen, kuntamuoto- ja kielisuhdeluokituksen, työvoima- ja elinkeinokeskukset sekä Suomen NUTS-aluejaon<sup>1</sup>.

Aluejakoihin ei ole tullut muutoksia vuoden 1998 alusta, vaan voimassa on tilanne ajankohdalta 1.9.1997, jolloin aluejakoa uudistettiin huomattavasti. Tällöin läänien määrää vähennettiin eduskunnan päätöksen mukaan kuu-teen<sup>2</sup> ja maakuntajakoa tarkennettiin vastaamaan maakuntien liittojen rajoja. Näin uudessa maakunta-aluejaotuksessa (NUTS 3) myös Itä-Uusimaa muodostaa maakunnan. Valtioneuvoston periaatepäätöksen<sup>3</sup> mukaan maakunnan liittojen aluejako otetaan valtion aluehallintoviranomaisen-ten aluejakojen pohjaksi.

Syyskuun 1. päivänä 1997 aloittivat toimintansa myös 15 työvoima- ja elinkeinokeskusta<sup>4</sup>, jotka muodostuvat

- 1 NUTS (Nomenclature des Unités Territoriales Statistiques) on Euroopan Unionin (EU) alue- ja luokitusjärjestelmä, jonka mukaisesti laaditaan kaikki EU:n yhteiset alueelliset tilastot.
- 2 Presidentti vahvisti uuden lääninhallituslain (22/97) 10.1.1997. Valtioneuvosto päätti läänien alueista sekä lääninhallitusten toimipaikoista ja nimistä (121/97) 6.2.1997.
- 3 Valtioneuvoston periaatepäätös 6.2.1997 valtion aluejakojen yhtenäistämisestä.
- 4 Laki työvoima- ja elinkeinokeskuksista (23/97). Valtioneuvoston päätös työvoimakeskusten toimialueista ja toimipaikoista (122/97).

maakunnista ja osittain maakuntien yhdistelmistä. Keskuksat ovat valtion elimiä ja hoitavat jatkossa entisten maaseutuelinkeinopiirin, työvoimapiirin ja kauppa- ja teollisuusministeriön eri alueyksiköiden tehtäviä.

Suomen NUTS-aluejaossa Manner-Suomi ja Ahvenanmaa muodostavat NUTS 1 -aluetason, suuralueet NUTS 2, maakunnat NUTS 3, seutukunnat NUTS 4 ja kunnat NUTS 5 -tason. Tilastoissa tärkein on NUTS 2 -taso (suuralueet), jolla pyritään tuottamaan kaikki alueellinen tieto. NUTS-alue- ja luokitusta käytetään myös EU:n aluepolitiikan kohdentamisessa. Tilastoissa on suosittavaa käyttää pääasi- allisena aluejakona Euroopan yhteisön virallista NUTS-alue- ja luokitusta.

Seutukunnat (NUTS 4) ovat muutaman kunnan muodostamia ryppäitä. Sisä- asiainministeriö on määrittelyt seutu- kunnat aluepoliittisen tukialuejaon pe- rusalueiksi. Seutukuntien muodostami- sen kriteereinä käytettiin kuntien välistä yhteistyötä ja työssäkäyntiä. Sisäsi- ainministeriön päätöksellä<sup>5</sup> seutukunta- jakoa muutettiin 18.4.1997 alkaen, jol- loin seutukuntien määrä väheni 88:stä 85:een.

Tilastokeskuksessa kehitetty kaupun- kimaisuutta kuvaava tilastollinen kun- taryhmitys korvaa tilastoissa jaon kau- punkeihin ja muihin kuntiin. Tilastolli- sessa kuntaryhmityksessä kunnat jae- taan kaupunkimaisiin kuntiin, taajaan

5 Päätös seutukuntajaon muuttamisesta (7/511/97).

asuttuihin kuntiin sekä maaseutumai-  
siin kuntiin.

Kielisuhde jakaa kunnat yksikielisiin  
suomen- tai ruotsinkielisiin kuntiin se-  
kä kaksikielisiin kuntiin, joissa enem-  
mistön kieli voi olla joko suomi tai  
ruotsi. Näin luokkia on yhteensä neljä.

### **1.9.1997 voimaan tulleet muutokset:**

Uusi läänijako: Etelä-Suomen lääni (1),  
Länsi-Suomen lääni (2), Itä-Suomen  
lääni (3), Oulun lääni (4), Lapin lääni  
(5) ja Ahvenanmaa (6).

Uusi maakunta: Itä-Uudenmaan maa-  
kunta (20).

Kokonaan uutena 15 työvoima- ja elin-  
keinokeskusta.

Lisäksi Artjärven (015) ja Orimattilan  
(560) kunnat vaihtoivat suuraluetta  
(NUTS 2) Uudeltamaalta Etelä-  
Suomeen ja maakuntaa (NUTS 3) Uu-  
deltamaalta Päijät-Hämeeseen.

### **18.4.1997 voimaan tulleet seutukuntamuutokset:**

#### *Lapin liiton alueella:*

Posio-Ranuan seutukunta (195) lakkau-  
tettiin: Posio liitettiin Koillis-Lapin  
seutukuntaan (194) ja Ranua Rovanie-  
men seutukuntaan (191).

#### *Etelä-Karjalan liiton alueella:*

Lappeenrannan seutukunnasta (091)  
Luumäki ja Ylämaa liitettiin Savitaipa-  
leen seutukuntaan (092). Lappeenran-  
nasta ja Joutsenosta muodostettiin oma  
seutukunta (091).

#### *Pirkanmaan liiton alueella:*

Mouhijärvi siirrettiin Tampereen seu-  
tukunnasta (064) Lounais-Pirkanmaan  
seutukuntaan (068).

#### *Satakuntaliiton alueella:*

Harjavalta siirrettiin Kaakkois-  
Satakunnan seutukunnasta (042) Porin  
seutukuntaan (043). Kiiikoisen kunta  
siirrettiin Lounais-Pirkanmaan seutu-  
kunnasta (068) Pohjois-Satakunnan  
seutukuntaan (044).

#### *Päijät-Hämeen liiton alueella:*

Heinolan kaupunki ja Sysmän seutu-  
kunta (073) yhdistettiin yhdeksi seutu-  
kunnaksi (072). Artjärvi ja Orimattila  
liitettiin Lahden seutukuntaan (071).

#### *Itä-Uudenmaan liiton alueella:*

Myrskylä ja Pukkila liitettiin Loviisan  
seutukuntaan (016).

#### *Uudenmaan liiton alueella:*

Mäntsälä liitettiin Helsingin seutukun-  
taan (011). Pornainen siirrettiin Por-  
voon seutukunnasta (015) Helsingin  
seutukuntaan (011).

### **1.9.1997 jälkeen tapahtuneet seutukuntamuutokset:**

Porvoon seutukunnan (015) tunnus  
muuttui. Uusi tunnus on 201.

Loviisan seutukunnan (016) tunnus  
muuttui. Uusi tunnus on 202.

Heinolan seutukunnan (072) nimi  
muuttui. Uusi nimi on Itä-Häme.

Savitaipaleen seutukunnan (092) nimi  
muuttui. Uusi nimi on Länsi-Saimaa.

## Inledning

Handboken Kommunerna 1998 innehåller utöver kommunindelningen de ekonomiska regionerna, landskapen, storområdena, länen, den statistiska kommungrupperingen och klassificeringen av kommunformerna och den språkliga indelningen, arbetskrafts- och näringscentralerna samt NUTS-indelningen för Finland<sup>1</sup>.

Det har inte skett några förändringar i de regionala indelningarna i början av år 1998, utan situationen från 1.9.1997, då indelningen reviderades betydligt, är fortfarande i kraft. Enligt Riksdagens beslut minskades antalet län då till sex<sup>2</sup> och landskapsgränserna preciserades för att de skulle motsvara landskapsförbundens gränser.

Den 1 september 1997 inledde 15 arbetskrafts- och näringscentraler<sup>3</sup> sin verksamhet. De består av landskap och delvis av landskapssammanslagningar. Centralerna är statliga organ och sköter i fortsättningen uppgifter som de före detta landsbygdsnäringsdistrikten, arbetskraftsdistrikten samt handels- och

industriministeriets olika regionala enheter skött tidigare.

Enligt Statsrådets principbeslut<sup>4</sup> kommer indelningen i förbund på landskapsnivå att ligga som grund för regionindelningen av myndigheterna inom den statliga regionalförvaltningen. Detta innebär att också Östra Nyland bildar ett landskap i den nya landskapsindelningen (NUTS 3).

I NUTS-indelningen för Finland bildar fasta Finland och Åland den regionala nivån NUTS 1, storområdena NUTS 2, landskapen NUTS 3, de ekonomiska regionerna NUTS 4 och kommunerna NUTS 5. I statistik är den viktigaste nivån NUTS 2 (storområdena), och avsikten är att producera all regional information på denna nivå. Den regionala NUTS-indelningen används också för allokering av EU:s regionalpolitik. I statistik rekommenderas Europeiska unionens officiella NUTS-indelning som huvudsaklig regional indelning.

De ekonomiska regionerna (NUTS 4) är kluster som består av några kommuner. Inrikesministeriet har fastställt att de ekonomiska regionerna är basområden för den regionalpolitiska stödombildningen. Då de ekonomiska regionerna bildades var kriterierna sättsättningen och samarbetet mellan kommunerna. Med Inrikesministeriets beslut<sup>5</sup> ändrades indelningen i ekono-

1 NUTS (Nomenclature des Unités Territoriales Statistiques) är Europeiska unionens (EU) system för regionklassificering. All regional statistik som är gemensam för EU görs upp enligt detta system.

2 Presidenten stadfäste den nya länsstyrelselagen (22/97) 10.1.1997. Statsrådet beslöt om länens omfattning samt om länsstyrelsernas verksamhetsställen och namn (121/97) 6.2.1997.

3 Lag om arbetskrafts- och näringscentraler (23/97). Statsrådets beslut om arbetskrafts- och näringscentralernas verksamhetsområden och verksamhetsställen (122/97).

4 Statsrådets principbeslut 6.2.1997 om en enhetlig statlig regionindelning.

5 Beslut om ändring av indelning i ekonomiska regioner (7/511/97).

miska regioner 18.4.1997, då antalet ekonomiska regioner minskade från 88 till 85.

Statistikcentralens statistiska kom-  
municeringsgruppering ersätter den adminis-  
trativa indelningen i städer och övriga  
kommuner. I den statistiska kom-  
municeringsgrupperingen indelas kommunerna  
i urbana kommuner, tätortskommuner  
och landsbygdskommuner.

Enligt den språkliga indelningen finns  
det enspråkigt finsk- eller svensk-  
språkiga kommuner samt tvåspråkiga  
kommuner, där flertalets språk är  
finska eller svenska. Grupperna är  
därmed sammanlagt fyra.

### **Förändringar som trätt i kraft 1.9.1997:**

Ny länsindelning: Södra Finlands län  
(1), Västra Finlands län (2), Östra Fin-  
lands län (3), Uleåborgs län (4), Lapp-  
lands län (5) och Åland (6).

Nytt landskap: Östra Nyland (20).

Helt nytt: 15 arbetskrafts- och närings-  
centraler.

Ytterligare bytte kommunerna Artsjö  
(015) och Orimattila (560) storområde  
(NUTS 2) från Nyland till Södra Fin-  
land och landskap (NUTS 3) från Ny-  
land till Päijät-Häme.

### **Förändringar i ekonomiska regioner som trätt i kraft 18.4.1997:**

*Inom Lapplands förbunds område:*

Posio-Ranua ekonomiska region (195)  
upplöstes: Posio inkorporerades med

nordvästra Lapplands ekonomiska re-  
gion (Koillis-Lapin seutukunta, 194)  
och Ranua med Rovaniemi ekonomiska  
region (191).

*Inom Södra Karelen förbunds områ-  
de:*

Luumäki och Ylämaa i Villmanstrands  
ekonomiska region (091) inkorporera-  
des med Savitaipale ekonomiska  
region (092). Villmanstrand och Jout-  
seno bildade en egen ekonomisk region  
(091).

*Inom Birkalands förbunds område:*

Mouhijärvi flyttades från Tammerfors  
ekonomiska region (064) till sydvästra  
Birkalands ekonomiska region  
(Lounais-Pirkanmaan seutukunta, 068).

*Inom Satakunta förbunds område:*

Harjavalta flyttades från sydöstra Sata-  
kuntas ekonomiska region (Kaakkois-  
Satakunnan seutukunta, 042) till  
Björneborgs ekonomiska region (043).  
Kiikoinens kommun flyttades från  
sydvästra Birkalands ekonomiska  
region (Lounais-Pirkanmaan seutukun-  
ta, 068) till norra Satakunta ekono-  
miska region (Pohjois- Satakunnan seutu-  
kunta, 044).

*Inom Päijät-Häme förbunds område:*

Heinola stad och Sysmä ekonomiska  
region (073) sammanslogs till en eko-  
nomisk region (072). Artsjö och Ori-  
mattila inkorporerades med Lahtis eko-  
nomiska region (071).

*Inom Östra Nylands förbunds område:*

Mörskom och Pukkila inkorporerades  
med Lovisa ekonomiska region (016).

*Inom Nylands förbunds område:*

Mäntsälä inkorporerades med Helsingfors ekonomiska region (011). Borgnäs flyttades från Borgå ekonomiska region (015) till Helsingfors ekonomiska region (011).

***Förändringar i ekonomiska regioner som skett efter 1.9.1997***

Koden för Borgå ekonomiska region (015) ändrades. Den nya koden är 201.

Koden för Lovisa ekonomiska region (016) ändrades. Den nya koden är 202.

Namnet på Heinola ekonomiska region (072) ändrades. Det nya namnet är Itä-Häme.

Namnet på Savitaipale ekonomiska region (092) ändrades. Det nya namnet är Länsi-Saimaa.

## Introduction

The Municipalities 1998 handbook covers, in addition to the division into municipalities, the sub-regional units, regions, major regions, provinces, the statistical grouping of municipalities, the classification into types of municipalities and language distribution, employment and industrial development centres as well as the Finnish NUTS classification into regions<sup>1</sup>.

No changes have taken place in the classification as of the beginning of 1998, but the situation which prevailed on 1 September, 1997, when a major revision took place, has continued as the status quo. At that time, the number of provinces was reduced to six by a decision of Parliament<sup>2</sup> and the regional division was amended to correspond with the borders of the regional federations. Thus, in the new regional classification (NUTS 3), Itä-Uusimaa also constitutes a region. In accordance with a Council of State policy decision<sup>3</sup>, the division into re-

gional federations is used as the basis for regional classification by the provincial government authorities.

The 15 new employment and industrial development centres<sup>4</sup> also started to operate on 1 September, 1997. The centres comprise regions and, in part, also combinations of regions and are now the government organs and performing the duties of the former rural industry districts, labour districts and regional units of the Ministry of Trade and Industry.

In the Finnish NUTS regional classification Mainland Finland and the Åland Islands are on NUTS level 1, the major regions on NUTS level 2, the regions on NUTS level 3, the sub-regional units on NUTS level 4 and the municipalities on NUTS level 5. The most relevant level in statistics is NUTS level 2 (major regions), where all regional information is supplied. The NUTS classification is also used as the classification system in the regional policies of the EU. It is recommended that the official NUTS regional classification of the European Union be used as a primary regional classification system in statistics.

The sub-regional units consist of clusters of municipalities. The Ministry of the Interior has defined sub-regional units as the basic regions in the determination of regional subsidies in re-

---

1 NUTS (Nomenclature des Unités Territoriales Statistiques) is a regional classification system of the European Union, which is used to compile all common regional statistics of the EU.

2 The President of Finland ratified the new Act on Provincial Government (22/97) on 10 January 1997. The Council of State determined the borders of the provinces and the names and locations of provincial governments (121/97) on 6 February 1997.

3 Policy decision by the Council of State on the harmonisation of Finnish regional classifications dated 6 February 1997.

4 Act on employment and industrial development centres (23/97). Decision by the Council of State on the territories and locations of the employment development centres (122/97).

gional policy. The criteria used in determining the sub-regional units were those of intermunicipal co-operation and commuting. In accordance with a decision by the Ministry of the Interior<sup>1</sup> the sub-regional classification was modified as of 18 April 1997, so that the number of sub-regional units was reduced from 88 to 85.

In statistics the division into urban municipalities and other municipalities is replaced by the statistical grouping of municipalities devised by Statistics Finland that describes the degree of urbanisation. In the statistical grouping of municipalities the municipalities are divided into urban municipalities, semi-urban municipalities and rural municipalities.

The language distribution classifies municipalities into monolingual Finnish-speaking or Swedish-speaking municipalities and into bilingual municipalities where the language of the majority can be either Finnish or Swedish. Thus there are four language classes.

### **Changes effective as of 1 September 1997:**

New division into provinces: Province of Southern Finland (1), Province of Western Finland (2), Province of Eastern Finland (3), Province of Oulu (4), Province of Lapland (5), and Åland (6).

New region: Region of Itä-Uusimaa (Eastern Uusimaa) (20).

<sup>1</sup> Decision on the modification of the classification into sub-regions (7/511/97).

Entirely new 15 employment and industrial development centres.

In addition, the municipalities of Artjärvi and Orimattila were transferred from the major region (NUTS 2) of Uusimaa to that of Etelä-Suomi (Southern Finland) and from the region (NUTS 3) of Uusimaa to that of Päijät-Häme.

### **Changes in sub-regional units effective as of 18 April 1997:**

*In the territory of the federation of Lapland:*

The sub-regional unit of Posio-Ranua (195) was abolished. Posio was annexed to the sub-regional unit of Koillis-Lappi (194) and Ranua to the sub-regional unit of Rovaniemi (191).

*In the territory of the federation of Etelä-Karjala (Southern Karelia):*

Luumäki and Ylämaa were annexed from the sub-regional unit of Lappeenranta (091) to that of Savitaipale (092). Lappeenranta and Joutseno (091) formed a new sub-regional unit.

*In the territory of the federation of Pirkanmaa:*

Mouhijärvi was transferred from the sub-regional unit of Tampere (064) to that of Lounais-Pirkanmaa (068).

*In the territory of the federation of Satakunta:*

Harjavalta was transferred from the sub-regional unit of Kaakkois-Satakunta (042) to that of Pori (043). The municipality of Kiikoinen was transferred from the sub-regional unit

of Lounais-Pirkanmaa (068) to that of Pohjois-Satakunta (044).

*In the territory of the federation of Päijät-Häme:*

The urban municipality of Heinola and the sub-regional unit of Sysmä (073) joined to form one sub-regional unit (072). Artjärvi and Orimattila were annexed to the sub-regional unit of Lahti (071).

*In the territory of the federation of Itä-Uusimaa (Eastern Uusimaa):*

Myrskylä and Pukkila were annexed to the sub-regional unit of Loviisa (016).

*In the territory of the federation of Uusimaa:*

Mäntsälä was annexed to the sub-regional unit of Helsinki (011).

Pornainen was transferred from the sub-regional unit of Porvoo (015) to that of Helsinki (011).

***Changes that have taken effect in sub-regional units after 1 September 1997***

The code for the sub-regional unit of Porvoo has been changed from 015 to 201.

The code for the sub-regional unit of Loviisa has been changed from 016 to 202.

The name of the sub-regional unit of Heinola (072) has been changed to that of Itä-Häme.

The name of the sub-regional unit of Savitaipale (092) has been changed to that of Länsi-Saimaa.



# Taulukko 1. Maakunnat<sup>1</sup>

## Tabell 1. Landskapen<sup>2</sup>

### Table 1. Regions<sup>3</sup>

Kuntia – Kommuner – Municipalities

01	Uusimaa – Nyland – Uusimaa	24
20	Itä-Uusimaa – Östra Nyland – Itä-Uusimaa	10
02	Varsinais-Suomi – Egentliga Finland – Varsinais-Suomi	56
04	Satakunta – Satakunta	28
05	Häme – Tavastland – Häme	16
06	Pirkanmaa – Birkaland – Pirkanmaa	34
07	Päijät-Häme – Päijät-Häme	12
08	Kymenlaakso – Kymmenedalen – Kymenlaakso	13
09	Etelä-Karjala – Södra Karelen – South Karelia	14
10	Etelä-Savo – Södra Savolax – South Savo	25
11	Pohjois-Savo – Norra Savolax – North Savo	24
12	Pohjois-Karjala – Norra Karelen – North Karelia	19
13	Keski-Suomi – Mellersta Finland – Central Finland	30
14	Etelä-Pohjanmaa – Södra Österbotten – South Ostrobothnia	27
15	Vaasan rannikkoseutu – Vasa kustregion – Coastal Vasa	18
16	Keski-Pohjanmaa – Mellersta Österbotten – Central Ostrobothnia	12
17	Pohjois-Pohjanmaa – Norra Österbotten – North Ostrobothnia	42
18	Kainuu – Kajanaland – Kainuu	10
19	Lappi – Lappland – Lapland	22
21	Ahvenanmaa – Åland – Åland	16

Yht. – Tot.  
452

1 Valtioneuvoston periaatepäätös 6.2.1997

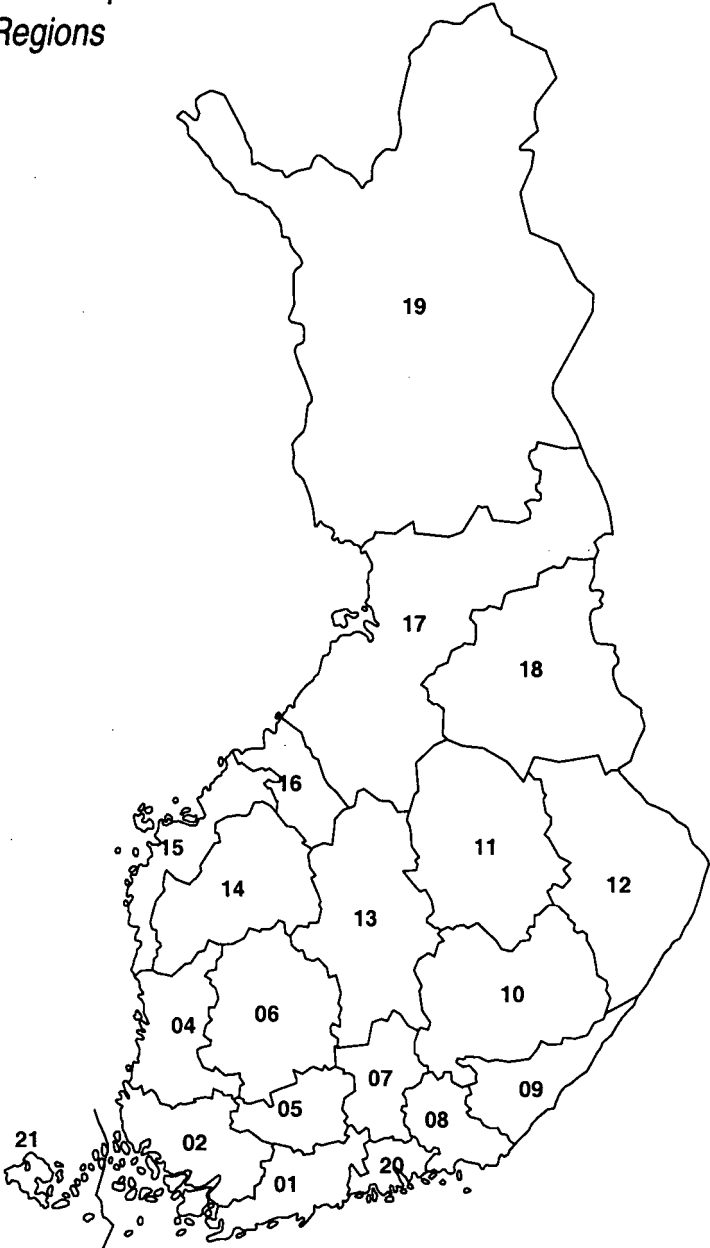
2 Statsrådets principbeslut 6.2.1997

3 Policy decision by the Council of State dated 6 February 1997

Kartta 1. Maakunnat

Karta 1. Landskapen

Map 1. Regions



*Taulukko 2. Suuralueet*

*Tabell 2. Storområdena*

*Table 2. Major regions*

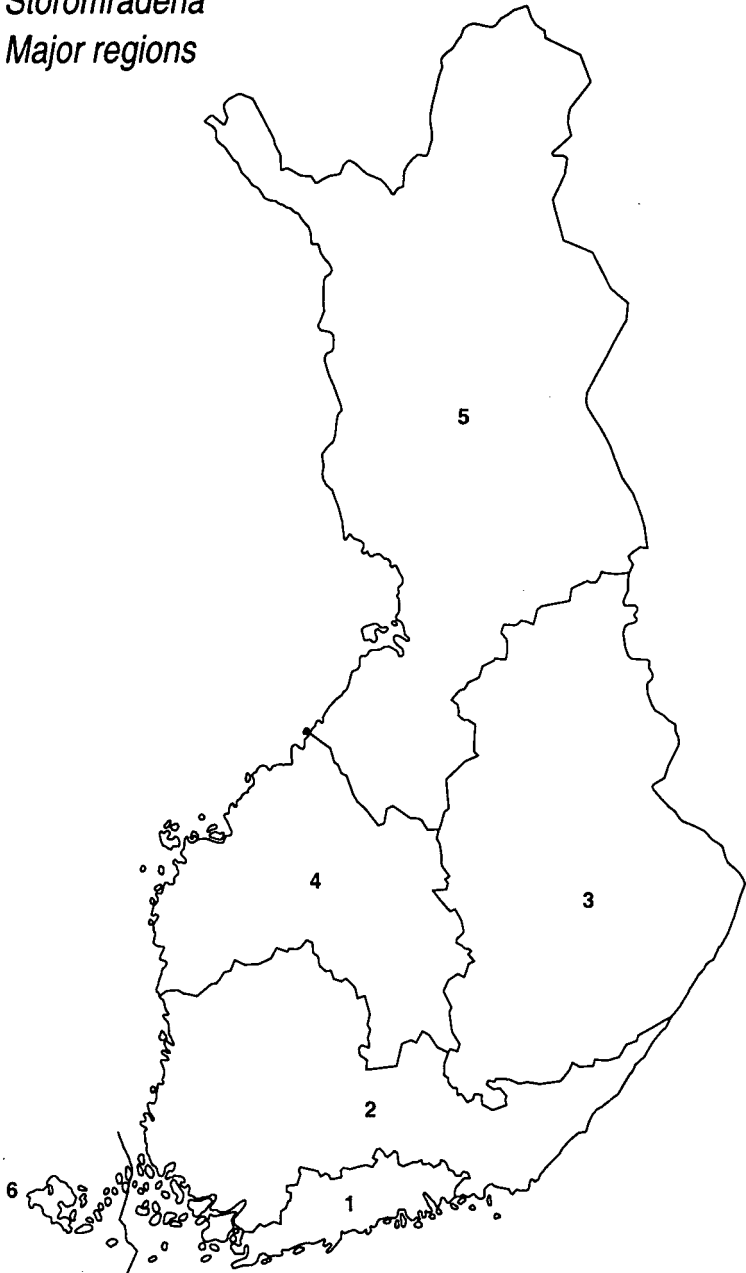
		Kuntia Kommuner Municipalities	Maakunnat Landskapen Regions
1	Uusimaa – Nyland – Uusimaa	34	01, 20
2	Etelä-Suomi – Södra Finland Southern Finland	173	02, 04, 05, 06, 07, 08, 09
3	Itä-Suomi – Östra Finland Eastern Finland	78	10, 11, 12, 18
4	Väli-Suomi – Mellanfinland Mid-Finland	87	13, 14, 15, 16
5	Pohjois-Suomi – Norra Finland Northern Finland	64	17, 19
6	Ahvenanmaa – Åland – Åland	16	21

Yht. – Tot. 452

*Kartta 2. Suuralueet*

*Karta 2. Storumrådena*

*Map 2. Major regions*



*Taulukko 3. Läänit*

*Tabell 3. Länen*

*Table 3. Provinces*

Kuntia – Kommuner – Municipalities

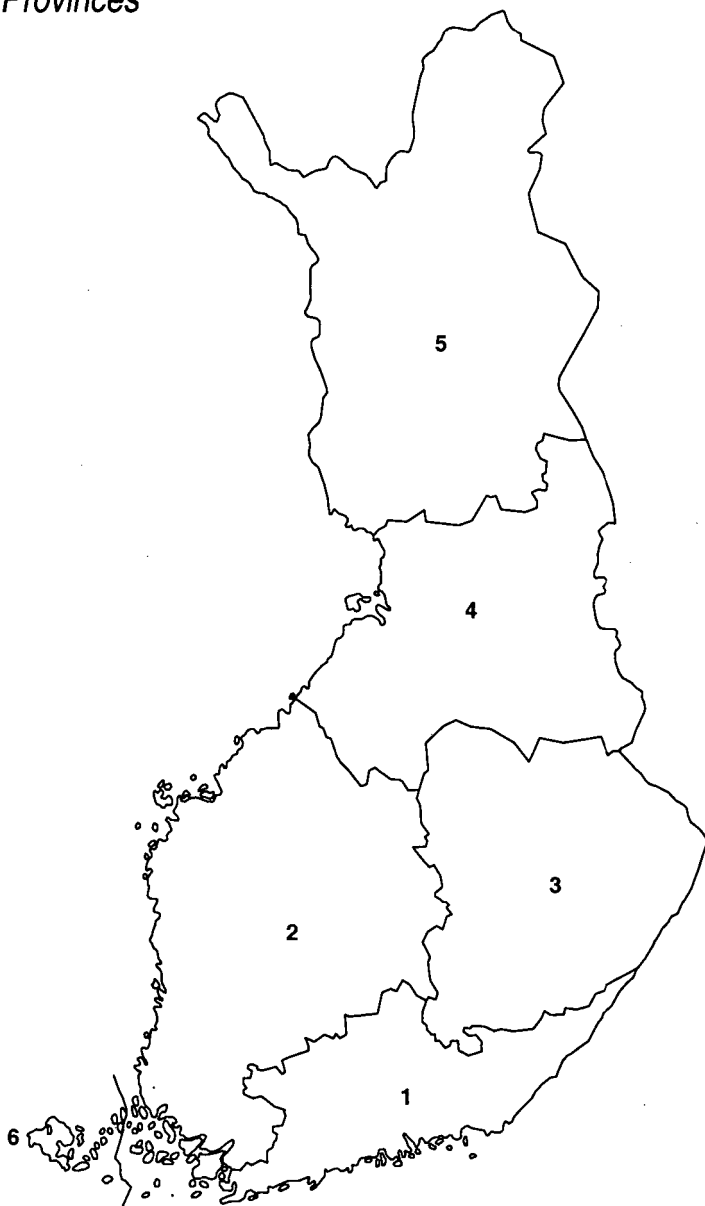
1	Etelä-Suomen – Södra Finlands – Province of Southern Finland	89
2	Länsi-Suomen – Västra Finlands – Province of Western Finland	205
3	Itä-Suomen – Östra Finlands – Province of Eastern Finland	68
4	Oulun – Uleåborgs – Province of Oulu	52
5	Lapin – Lapplands – Province of Lapland	22
6	Ahvenanmaan – Ålands – Province of Åland	16

Yht. – Tot. 452

*Kartta 3. Läänit*

*Karta 3. Länen*

*Map 3. Provinces*



**Taulukko 4. Tilastollinen kuntaryhmitys**  
**Tabell 4. Statistisk kommungruppering**  
**Table 4. Statistical grouping of municipalities**

Kuntia – Kommuner – Municipalities

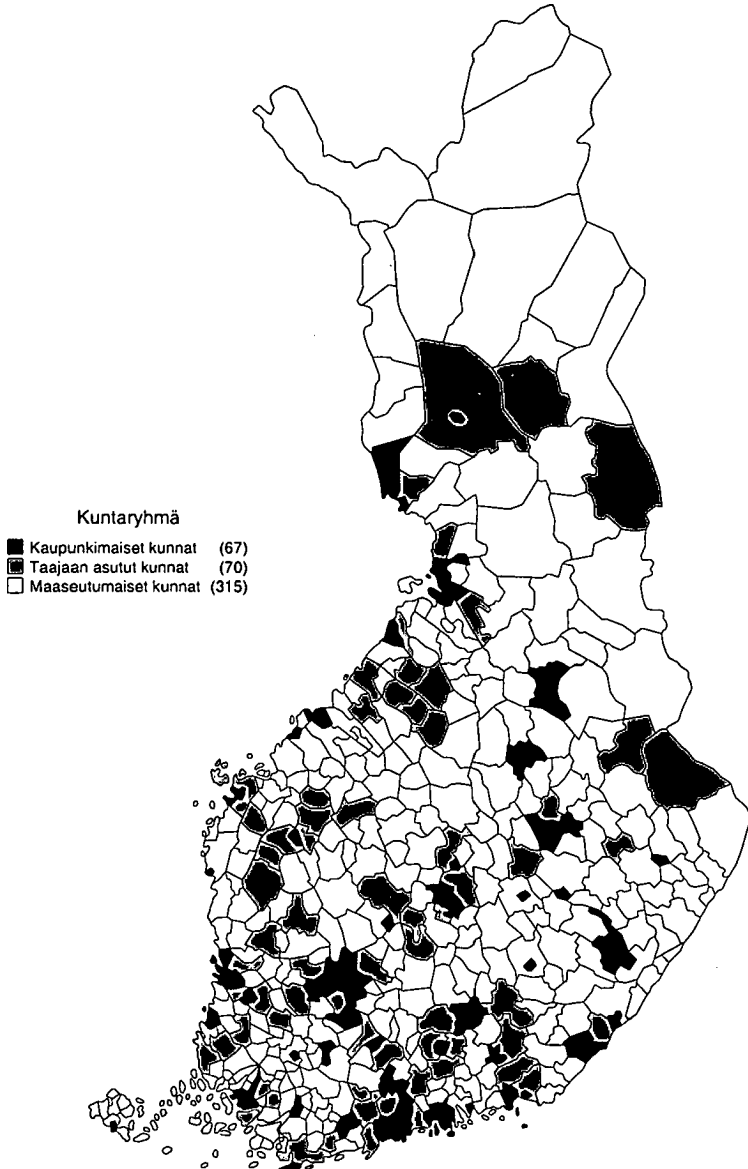
1	Kaupunkimaiset kunnat <sup>1</sup> – Urbana kommuner <sup>2</sup> Urban municipalities <sup>3</sup>	67
2	Taajaan asutut kunnat <sup>4</sup> – Tätortskommuner <sup>5</sup> Semi urban municipalities <sup>6</sup>	70
3	Maaseutumaiset kunnat <sup>7</sup> – Landbygdskommuner <sup>8</sup> Rural municipalities <sup>9</sup>	315
		Yht. – Tot. 452

- 
- 1 Kaupunkimaisia kuntia ovat kunnat, joiden väestöstä vähintään 90% asuu taajamissa tai suurimman taajaman väkiluku on vähintään 15 000.
  - 2 Urbana kommuner är de kommuner i vilka minst 90 % av befolkningen bor i tätorter eller där den största tätortens folkmängd är minst 15 000.
  - 3 Urban municipalities are those municipalities in which at least 90% of the population lives in urban settlements or in which the population of the largest urban settlement is at least 15 000 inhabitants.
  - 4 Taajaan asuttuja kuntia ovat kunnat, joiden väestöstä vähintään 60%, mutta alle 90%, asuu taajamissa ja suurimman taajaman väkiluku on vähintään 4 000 mutta alle 15 000.
  - 5 Tätortskommuner utgörs av de kommuner i vilka minst 60% men under 90% av befolkningen bor i tätorter och den största tätortens folkmängd är minst 4 000 men under 15 000.
  - 6 Semi-urban municipalities are municipalities in which at least 60% but less than 90% of the population lives in urban settlements and in which the population of the largest urban settlement is at least 4 000 but less than 15 000 inhabitants.
  - 7 Maaseutumaisia kuntia ovat kunnat, joiden väestöstä alle 60% asuu taajamissa ja suurimman taajaman väkiluku on alle 15 000, sekä kunnat, joiden väestöstä vähintään 60%, mutta alle 90%, asuu taajamissa ja suurimman taajaman väkiluku on alle 4 000.
  - 8 Landsbygdskommuner är de kommuner där mindre än 60% av befolkningen bor i tätorter och den största tätortens folkmängd är under 15 000 samt de kommuner där minst 60%, men under 90%, av befolkningen bor i tätorter och den största tätortens folkmängd är under 4 000.
  - 9 Rural municipalities are those municipalities in which less than 60% of the population lives in urban settlements and in which the population of the largest urban settlement is less than 15 000 inhabitants, as well as those municipalities in which at least 60% but less than 90% of the population lives in urban settlements and in which the population of the largest urban settlement is less than 4 000 inhabitants.

Kartta 4. Tilastollinen kuntaryhmitys

Karta 4. Statistisk kommungruppering

Map 4. Statistical grouping of municipalities





*Taulukko 5. Kuntamuoto<sup>1</sup>*

*Tabell 5. Kommunform<sup>2</sup>*

*Table 5. Type of municipality<sup>3</sup>*

Kuntia – Kommuner – Municipalities

1	Läänin pääkaupunki – Länets huvudstad – Capital of the province	6
2	Muu kaupunki – Annan stad – Other urban municipality	99
4	Muu kunta – Annan kommun – Other municipality	347

Yht. – Tot. 452

- 
- 1.1.1977 kaikki 22 kauppala (kuntamuototunnus 3) muuttuivat kaupungeiksi (paitsi Karhula, joka liitettiin Kotkaan). Samassa yhteydessä maalaiskunnan nimitys muuttui muuksi kunnaksi.
  - 1.1.1977 ändrades alla 22 köpingar (kommunformsnummer 3) till städer (utom Karhula som sammanslogs med Kotka). Samtidigt ändrades benämningen landskommun till annan kommun.
  - On 1 January 1977 all 22 market towns (municipality type code no. 3) were reclassified as urban municipalities (except Karhula, which was annexed to Kotka). In the same connection all rural municipalities were renamed other municipalities.

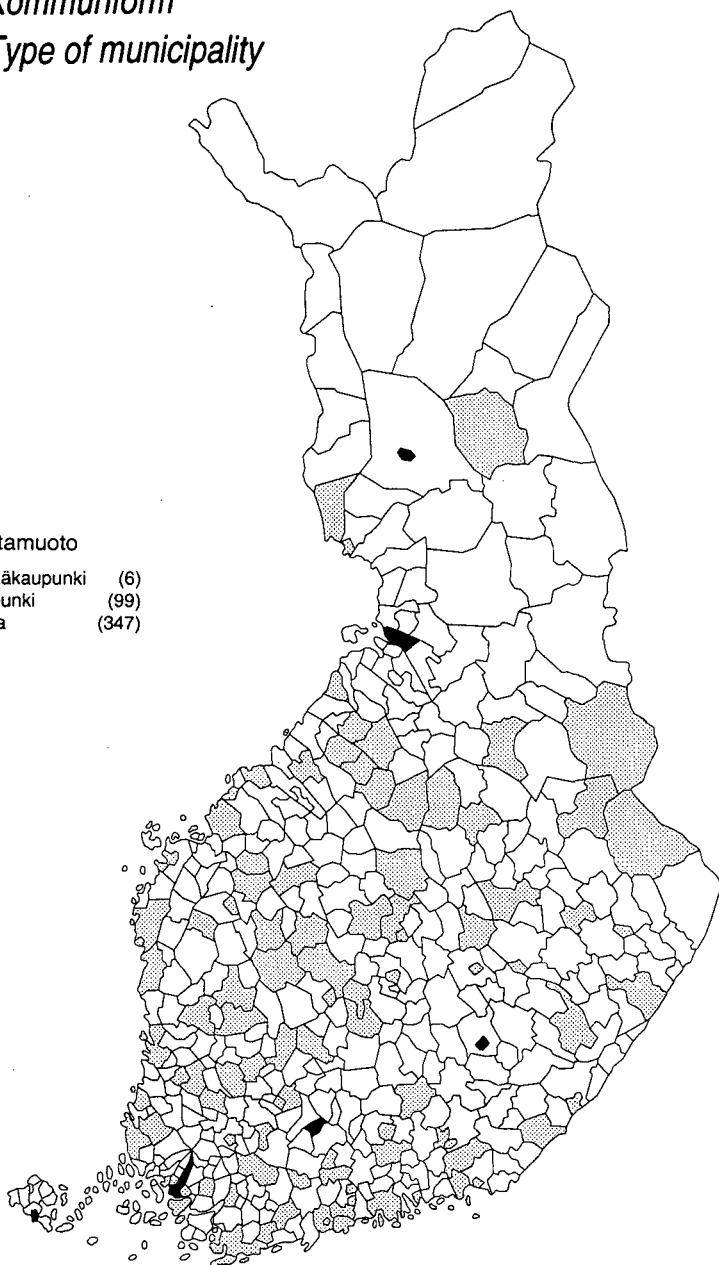
Kartta 5. Kuntamuoto

Karta 5. Kommunform

Map 5. Type of municipality

Kuntamuoto

■	Läänin pääkaupunki	(6)
▨	Muu kaupunki	(99)
□	Muu kunta	(347)



## Taulukko 6. Työvoima- ja elinkeinokeskukset

### Tabell 6. Arbetskrafts- och näringsgrenscentralerna

### Table 6. Employment and Economic Development Centres

Kuntia – Kommuner – Municipalities

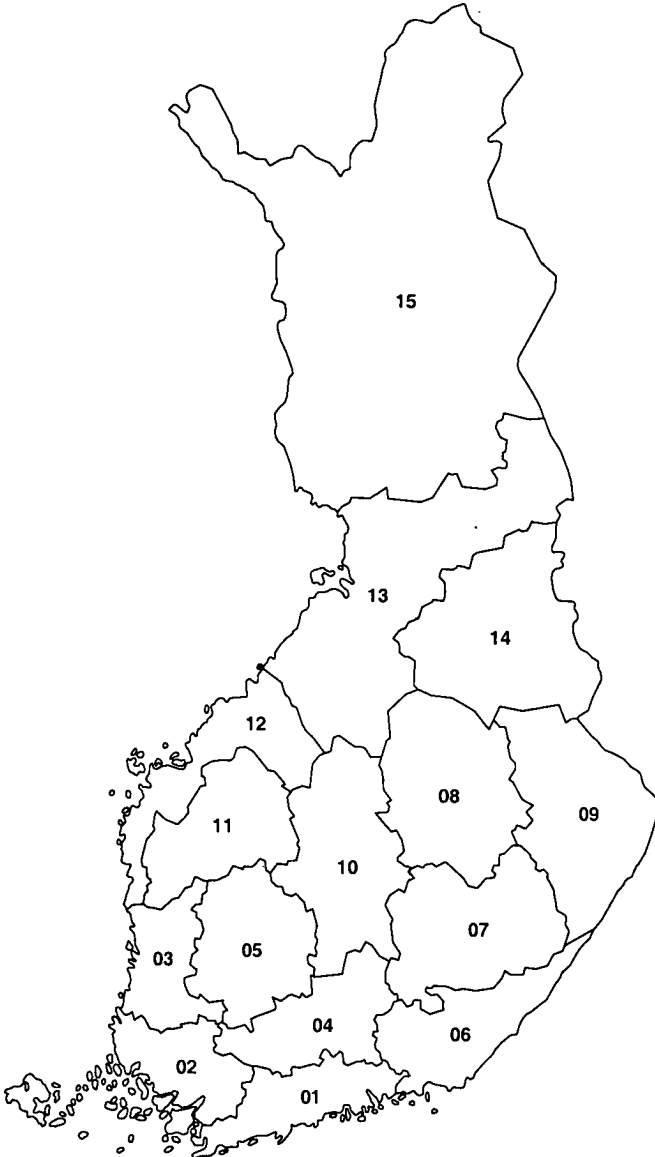
01	Uusimaa – Nyland – Uusimaa	34
02	Varsinais-Suomi – Egentliga Finland – Varsinais-Suomi	72
03	Satakunta – Satakunta	28
04	Häme – Tavastland – Häme	28
05	Pirkanmaa – Birkaland – Pirkanmaa	34
06	Kymi – Kymmene – Kymi	27
07	Etelä-Savo – Södra Savolax – South Savo	25
08	Pohjois-Savo – Norra Savolax - North Savo	24
09	Pohjois-Karjala – Norra Karelen – North Karelia	19
10	Keski-Suomi – Mellersta Finland – Central Finland	30
11	Etelä-Pohjanmaa – Södra Österbotten – South Ostrobothnia	27
12	Pohjanmaa – Österbotten – Swedish Ostrobothnia	30
13	Pohjois-Pohjanmaa – Norra Österbotten – North Ostrobothnia	42
14	Kainuu – Kajanaland – Kainuu	10
15	Lappi – Lappland – Lapland	22

Yht. - Tot. 452

*Kartta 6. Työvoima- ja elinkeinokeskukset*

*Karta 6. Arbetskrafts- och näringsgrenscentralerna*

*Map 6. Employment and Economic Development Centres*



*Taulukko 7. Kunnat aakkos- ja numerojärjestyksessä*  
*Tabell 7. Kommunerna i alfabetisk ordning och i nummer-  
ordning*  
*Table 7. Alphabetical and numerical classification of  
municipalities*

Kunta	Seutu- kunta	Maa- kunta	Suur- alue	Lääni	Kunta- ryhmä	Kunta- muoto	Työvoima- ja elinkeino- keskus
Kommun	Ekonomisk region	Land- skap	Stor- område	Län	Kommun- grupp	Kommun- form	Arbetskrafts- och närings- grenscentral
Municipality	Sub- regional unit	Region	Major region	Pro- vince	Muni- cipal group	Type of muni- cipality	Employment and Economic Development Centre
004 Alahärmä	145	14	4	2	3	4	11
005 Alajärvi	146	14	4	2	2	2	11
006 Alastaro	025	02	2	2	3	4	02
009 Alavieska	177	17	5	4	3	4	13
010 Alavus	144	14	4	2	3	2	11
Anjalankoski ks. 754							
014 Anttola	101	10	3	3	3	4	07
015 Artjärvi - Artsjö	071	07	2	1	3	4	04
Artsjö se 015							
016 Asikkala	071	07	2	1	2	4	04
017 Askainen - Villnäs	023	02	2	2	3	4	02
018 Askola	201	20	1	1	3	4	01
019 Aura	025	02	2	2	3	4	02
Birkala se 604							
Björnå se 586							
Björneborg se 609							
Borgnäs se 611							
Borgå se 638							
Brahestad se 678							
035 Brändö	212	21	6	6	3	4	02
Bötom se 218							
040 Dragsfjärd	021	02	2	2	3	4	02

Kunta	Seutu- kunta	Maa- kunta	Suur- alue	Lääni	Kunta- ryhmä	Kunta- muoto	Työvoima- ja elinkeino- keskus
Kommun	Ekonomisk region	Land- skap	Stor- område	Län	Kommun- grupp	Kommun- form	Arbetskrafts- och närings- grenscentral
Municipality	Sub- regional unit	Region	Major region	Pro- vince	Municipal group	Type of municipality	Employment and Economic Development Centre
043 Eckerö Ekenäs se 835	211	21	6	6	3	4	02
044 Elimäki Enare se 148	081	08	2	1	3	4	06
045 Eno	122	12	3	3	3	4	09
046 Enonkoski Enontekis se 047	103	10	3	3	3	4	07
047 Enontekiö - Enontekis Esbo se 049	196	19	5	5	3	4	15
049 Espoo - Esbo Etseri se 989	011	01	1	1	1	2	01
050 Eura	041	04	2	2	2	4	03
051 Eurajoki - Euraâminne Euraâminne se 051	041	04	2	2	3	4	03
052 Evijärvi Finby se 784	146	14	4	2	3	4	11
060 Finström	211	21	6	6	3	4	02
061 Forssa Fredrikshamn se 075	053	05	2	1	1	2	04
062 Föglö	212	21	6	6	3	4	02
065 Geta Grankulla se 235 Gustavs se 304	211	21	6	6	3	4	02
069 Haapajärvi	176	17	5	4	2	2	13
071 Haapavesi	176	17	5	4	2	2	13
072 Hailuoto - Karlö	171	17	5	4	3	4	13
073 Halikko	022	02	2	2	3	4	02
074 Halsua	161	16	4	2	3	4	12

Kunta	Seutu- kunta	Maa- kunta	Suur- alue	Lääni	Kunta- ryhmä	Kunta- muoto	Työvoima- ja elinkeino- keskus
Kommun	Ekonomisk region	Land- skap	Stor- område	Län	Kommun- grupp	Kommun- form	Arbetskrafts- och närings- grenscentral
Municipality	Sub- regional unit	Region	Major region	Pro- vince	Municipal group	Type of municipality	Employment and Economic Development Centre
075 Hamina - Fredrikshamn	082	08	2	1	1	2	06
076 Hammarland Hangö se 078	211	21	6	6	3	4	02
077 Hankasalmi	132	13	4	2	3	4	10
078 Hanko - Hangö	013	01	1	1	1	2	01
079 Harjavalta	043	04	2	2	1	2	03
081 Hartola	072	07	2	1	3	4	04
082 Hattula	051	05	2	1	2	4	04
083 Hauho	051	05	2	1	3	4	04
084 Haukipudas	171	17	5	4	1	4	13
085 Haukivuori	105	10	3	3	3	4	07
086 Hausjärvi Heinola ks. 111	052	05	2	1	3	4	04
090 Heinävesi Helsingfors se 091	104	10	3	3	3	4	07
091 Helsinki - Helsingfors	011	01	1	1	1	2	01
092 Vantaa - Vanda	011	01	1	1	1	2	01
095 Himanka	162	16	4	2	3	4	12
097 Hirvensalmi	101	10	3	3	3	4	07
098 Hollola	071	07	2	1	2	4	04
099 Honkajoki	044	04	2	2	3	4	03
101 Houtskari - Houtskär Houtskär se 101	021	02	2	2	3	4	02
102 Huittinen	042	04	2	2	2	2	03
103 Humppila	053	05	2	1	3	4	04
105 Hyrynsalmi Hyvinge se 106	181	18	3	4	3	4	14
106 Hyvinkää - Hyvinge	011	01	1	1	1	2	01

Kunta	Seutu- kunta	Maa- kunta	Suur- alue	Lääni	Kunta- ryhmä	Kunta- muoto	Työvoima- ja elinkeino- keskus
Kommun	Ekonomisk region	Land- skap	Stor- område	Län	Kommun- grupp	Kommun- form	Arbetskrafts- och närings- grenscentral
Municipality	Sub- regional unit	Region	Major region	Pro- vince	Munici- pal group	Type of munic- ipality	Employment and Economic Development Centre

Hämeenkoski ks. 283							
108 Hämeenkyrö - Tavastkyro	061	06	2	2	2	4	05
109 Hämeenlinna - Tavastehus	051	05	2	1	1	1	04
Högfors se 224							
Idensalmi se 140							
111 Heinola	072	07	2	1	1	2	04
139 Ii	173	17	5	4	2	4	13
140 Iisalmi - Idensalmi	111	11	3	3	1	2	08
142 Iitti	081	08	2	1	3	4	06
143 Ikaalinen - Ikaalis	061	06	2	2	3	2	05
Ikaalis se 143							
145 Ilmajoki	142	14	4	2	2	4	11
Ilomants se 146							
146 Ilomantsi - Ilomants	123	12	3	3	3	4	09
Imatra ks. 153							
148 Inari - Enare	197	19	5	5	3	4	15
Ingå se 149							
149 Inkoo - Ingå	013	01	1	1	3	4	01
150 Iniö	021	02	2	2	3	4	02
Inkoo ks. 149							
151 Isojoki - Storå	141	14	4	2	3	4	11
152 Isokyrö - Storkyro	151	15	4	2	3	4	12
153 Imatra	093	09	2	1	1	2	06
163 Jaala	081	08	2	1	3	4	06
Jakobstad se 598							
164 Jalasjärvi	143	14	4	2	3	4	11
165 Janakkala	051	05	2	1	2	4	04



Kunta	Seutu-kunta	Maa-kunta	Suur-alue	Lääni	Kunta-ryhmä	Kunta-muoto	Työvoima- ja elinkeino-keskus
Kommun	Ekonomisk region	Landskap	Stor-område	Län	Kommun-grupp	Kommun-form	Arbetskrafts- och närings-grenscentral
Municipality	Sub-regional unit	Region	Major region	Pro-vince	Muni-cipal group	Type of muni-cipality	Employment and Economic Development Centre

Jockis se 169

167 Joensuu	122	12	3	3	1	2	09
169 Jokioinen - Jockis	053	05	2	1	3	4	04
170 Jomala	211	21	6	6	3	4	02
171 Joroinen - Jorois	104	10	3	3	3	4	07

Jorois se 171

172 Joutsa	132	13	4	2	3	4	10
173 Joutseno	091	09	2	1	2	4	06
174 Juankoski	113	11	3	3	3	4	08
175 Jurva	141	14	4	2	3	4	11
176 Juuka	125	12	3	3	3	4	09
177 Juupajoki	065	06	2	2	3	4	05
178 Juva	102	10	3	3	3	4	07
179 Jyväskylä	131	13	4	2	1	2	10

Jyväskylän lk se 180

180 Jyväskylän mlk - Jyväskylän lk	131	13	4	2	1	4	10
181 Jämijärvi	044	04	2	2	3	4	03
182 Jämsä	134	13	4	2	2	2	10
183 Jämsänkoski	134	13	4	2	2	2	10
184 Jäppilä	105	10	3	3	3	4	07
186 Järvenpää - Träskända	011	01	1	1	1	2	01
202 Kaarina - S:t Karins	023	02	2	2	1	2	02
204 Kaavi	113	11	3	3	3	4	08
205 Kajaani - Kajana	182	18	3	4	1	2	14

Kajana se 205

208 Kalajoki	177	17	5	4	2	4	13
210 Kalvola	051	05	2	1	3	4	04
211 Kangasala	064	06	2	2	1	4	05

Kunta	Seutu- kunta	Maa- kunta	Suur- alue	Lääni	Kunta- ryhmä	Kunta- muoto	Työvoima- ja elinkeino- keskus
Kommun	Ekonomisk region	Land- skap	Stor- område	Län	Kommun- grupp	Kommun- form	Arbetskrafts- och närings- grenscentral
Municipality	Sub- regional unit	Region	Major region	Pro- vince	Municipal group	Type of municipality	Employment and Economic Development Centre
212 Kangaslampi	104	10	3	3	3	4	07
213 Kangasniemi	101	10	3	3	3	4	07
214 Kankaanpää	044	04	2	2	2	2	03
216 Kannonkoski	136	13	4	2	3	4	10
217 Kannus	162	16	4	2	2	2	12
218 Karijoki - Bötom	141	14	4	2	3	4	11
219 Karinainen	025	02	2	2	3	4	02
Karis se 220							
Karislojo se 223							
220 Karjaa - Karis	013	01	1	1	2	2	01
223 Karjalohja - Karislojo	012	01	1	1	3	4	01
224 Karkkila - Högfors	012	01	1	1	2	2	01
Karleby se 272							
Karlö se 072							
226 Karstula	136	13	4	2	3	4	10
227 Karttula	115	11	3	3	3	4	08
230 Karvia	044	04	2	2	3	4	03
231 Kaskinen - Kaskö	153	15	4	2	1	2	12
Kaskö se 231							
232 Kauhajoki	141	14	4	2	2	4	11
233 Kauhava	145	14	4	2	2	2	11
235 Kauniainen - Grankulla	011	01	1	1	1	2	01
Kaustby se 236							
236 Kaustinen - Kaustby	161	16	4	2	3	4	12
239 Keitele	111	11	3	3	3	4	08
Kelviä se 315							
240 Kemi	192	19	5	5	1	2	15
Kemijärvi ks. 320							
241 Keminmaa	192	19	5	5	2	4	15

Kunta	Seutu- kunta	Maa- kunta	Suur- alue	Lääni	Kunta- ryhmä	Kunta- muoto	Työvoima- ja elinkeino- keskus
Kommun	Ekonomisk region	Land- skap	Stor- område	Län	Kommun- grupp	Kommun- form	Arbetskrafts- och närings- grenscentral
Municipality	Sub- regional unit	Region	Major region	Pro- vince	Munici- pal group	Type of municipi- pality	Employment and Economic Development Centre
243 Kemiö - Kimito	021	02	2	2	3	4	02
244 Kempele	171	17	5	4	1	4	13
245 Kerava - Kervo	011	01	1	1	1	2	01
246 Kerimäki	103	10	3	3	3	4	07
Kervo se 245							
247 Kestilä	175	17	5	4	3	4	13
248 Kesälahti	124	12	3	3	3	4	09
249 Keuruu	133	13	4	2	2	2	10
250 Kihniö	061	06	2	2	3	4	05
251 Kiihtelysaara	122	12	3	3	3	4	09
252 Kiikala	022	02	2	2	3	4	02
254 Kiiainen	044	04	2	2	3	4	03
255 Kiiminki	171	17	5	4	3	4	13
Kimito se 243							
256 Kinnula	137	13	4	2	3	4	10
257 Kirkkonummi - Kyrkslätt	011	01	1	1	2	4	01
259 Kisko	022	02	2	2	3	4	02
260 Kitee	124	12	3	3	3	2	09
261 Kittilä	196	19	5	5	3	4	15
262 Kiukainen	041	04	2	2	3	4	03
263 Kiuruvesi	111	11	3	3	3	2	08
265 Kivijärvi	136	13	4	2	3	4	10
Kjulo se 319							
266 Kodisjoki	041	04	2	2	3	4	03
271 Kokemäki - Kumo	042	04	2	2	2	2	03
272 Kokkola - Karleby	162	16	4	2	1	2	12
273 Kolari	196	19	5	5	3	4	15
275 Konnevesi	135	13	4	2	3	4	10
276 Kontiolahti	122	12	3	3	3	4	09

Kunta	Seutu- kunta	Maa- kunta	Suur- alue	Lääni	Kunta- ryhmä	Kunta- muoto	Työvoima- ja elinkeino- keskus
Kommun	Ekonomisk region	Land- skap	Stor- område	Län	Kommun- grupp	Kommun- form	Arbetskrafts- och närings- grenscentral
Municipality	Sub- regional unit	Region	Major region	Pro- vince	Munici- pal group	Type of munic- ipality	Employment and Economic Development Centre
277 Korpilahti Korpo se 279	134	13	4	2	3	4	10
279 Korppoo - Korpo Korsholm se 499	021	02	2	2	3	4	02
280 Korsnäs	152	15	4	2	3	4	12
281 Korteshjärvi	146	14	4	2	3	4	11
283 Hämeenkoski	071	07	2	1	3	4	04
284 Koski TI	025	02	2	2	3	4	02
285 Kotka	082	08	2	1	1	2	06
286 Kouvola	081	08	2	1	1	2	06
287 Kristiinankaupunki - Kristinestad Kristinestad se 287 Kronoby se 288	153	15	4	2	3	2	12
288 Kruunupyy - Kronoby	154	15	4	2	3	4	12
289 Kuhmalahti	062	06	2	2	3	4	05
290 Kuhmo	181	18	3	4	3	2	14
291 Kuhmoinen	134	13	4	2	3	4	10
292 Kuivaniemi	173	17	5	4	3	4	13
293 Kullaa	043	04	2	2	3	4	03
295 Kumlinge Kumo se 271	212	21	6	6	3	4	02
297 Kuopio	112	11	3	3	1	2	08
299 Kuorevesi	066	06	2	2	3	4	05
300 Kuortane	144	14	4	2	3	4	11
301 Kurikka	143	14	4	2	2	2	11
303 Kuru	067	06	2	2	3	4	05
304 Kustavi - Gustavs	024	02	2	2	3	4	02
305 Kuusamo	178	17	5	4	2	4	13
306 Kuusankoski	081	08	2	1	1	2	06

Kunta	Seutu- kunta	Maa- kunta	Suur- alue	Lääni	Kunta- ryhmä	Kunta- muoto	Työvoima- ja elinkelo- keskus
Kommun	Ekonomisk region	Land- skap	Stor- område	Län	Kommun- grupp	Kommun- form	Arbetskrafts- och närings- grenscentral
Municipality	Sub- regional unit	Region	Major region	Pro- vince	Muni- cipal group	Type of muni- cipality	Employment and Economic Development Centre
308 Kuusjoki	022	02	2	2	3	4	02
309 Outokumpu	121	12	3	3	2	2	09
310 Kylmäkoski	063	06	2	2	3	4	05
Kyrkslätt se 257							
312 Kyyjärvi	136	13	4	2	3	4	10
315 Kälviä - Kelviä	162	16	4	2	3	4	12
316 Kärkölä	071	07	2	1	3	4	04
317 Kärsämäki	176	17	5	4	3	4	13
318 Kökar	212	21	6	6	3	4	02
319 Köyliö - Kjulo	042	04	2	2	3	4	03
320 Kemijärvi	194	19	5	5	2	2	15
398 Lahti - Lahtis	071	07	2	1	1	2	04
Lahtis se 398							
Laihela se 399							
399 Laihia - Laihela	151	15	4	2	2	4	12
400 Laitila	024	02	2	2	2	2	02
401 Lammi	051	05	2	1	3	4	04
Lapinjärvi ks. 407							
402 Lapinlahti	111	11	3	3	3	4	08
403 Lappajärvi	146	14	4	2	3	4	11
405 Lappeenranta - Villmanstrand	091	09	2	1	1	2	06
406 Lappi	041	04	2	2	3	4	03
Lappo se 408							
Lapträsk se 407							
407 Lapinjärvi - Lapträsk	202	20	1	1	3	4	01
408 Lapua - Lappo	145	14	4	2	2	2	11
Larsmo se 440							
410 Laukaa	131	13	4	2	2	4	10

Kunta	Seutu- kunta	Maa- kunta	Suur- alue	Lääni	Kunta- ryhmä	Kunta- muoto	Työvoima- ja elinkeino- keskus
Kommun	Ekonomisk region	Land- skap	Stor- område	Län	Kommun- grupp	Kommun- form	Arbetskrafts- och närings- grenscentral
Municipality	Sub- regional unit	Region	Major region	Pro- vince	Municipal group	Type of municipality	Employment and Economic Development Centre
413 Lavia	044	04	2	2	3	4	03
414 Lehtimäki	144	14	4	2	3	4	11
415 Leivonmäki	132	13	4	2	3	4	10
416 Lemi	092	09	2	1	3	4	06
417 Lemland	211	21	6	6	3	4	02
418 Lempäälä	064	06	2	2	2	4	05
419 Lemu	023	02	2	2	3	4	02
420 Leppävirta	114	11	3	3	3	4	08
421 Lestijärvi	161	16	4	2	3	4	12
422 Lieksa	125	12	3	3	2	2	09
423 Lieto - Lundo	023	02	2	2	2	4	02
424 Liljendal	202	20	1	1	3	4	01
Lillkyro se 942							
Limmingo se 425							
425 Liminka - Limingo	172	17	5	4	3	4	13
426 Liperi	122	12	3	3	3	4	09
Lochteå se 429							
Lohja ks. 444							
429 Lohtaja - Lochteå	162	16	4	2	3	4	12
430 Loimaa	025	02	2	2	1	2	02
Loimaa kommun se 431							
431 Loimaan kunta - Loimaa kommun	025	02	2	2	3	4	02
Lojo se 444							
433 Loppi	052	05	2	1	3	4	04
434 Loviisa - Lovisa	202	20	1	1	1	2	01
Lovisa se 434							
435 Luhanka	132	13	4	2	3	4	10
436 Lumijoki	172	17	5	4	3	4	13

Kunta	Seutu- kunta	Maa- kunta	Suur- alue	Lääni	Kunta- ryhmä	Kunta- muoto	Työvoima- ja elinkeino- keskus
Kommun	Ekonomisk region	Land- skap	Stor- område	Län	Kommun- grupp	Kommun- form	Arbetskrafts- och närings- grenscentral
Municipality	Sub- regional unit	Region	Major region	Pro- vince	Muni- cipal group	Type of muni- cipality	Employment and Economic Development Centre
438 Lumparland	211	21	6	6	3	4	02
Lundo se 423							
439 Luopioinen	062	06	2	2	3	4	05
440 Luoto - Larsmo	154	15	4	2	3	4	12
441 Luumäki	092	09	2	1	3	4	06
442 Luvia	043	04	2	2	3	4	03
443 Längelmäki	065	06	2	2	3	4	05
444 Lohja - Lojo	012	01	1	1	1	2	01
475 Maalahti - Malax	152	15	4	2	3	4	12
476 Maaninka	111	11	3	3	3	4	08
478 Maarianhamina - Mariehamn	211	21	6	6	1	1	02
479 Maksamaa - Maxmo	152	15	4	2	3	4	12
Malax se 475							
Mariehamn se 478							
480 Marttila	025	02	2	2	3	4	02
481 Masku	023	02	2	2	3	4	02
Maxmo se 479							
482 Mellilä	025	02	2	2	3	4	02
483 Merijärvi	177	17	5	4	3	4	13
484 Merikarvia - Sastmola	044	04	2	2	3	4	03
485 Merimasku	023	02	2	2	3	4	02
489 Miehikkälä	082	08	2	1	3	4	06
490 Mietoinen	024	02	2	2	3	4	02
491 Mikkeli - S:t Michel	101	10	3	3	1	1	07
492 Mikkelin mlk - S:t Michels lk	101	10	3	3	3	4	07
493 Mouhijärvi	068	06	2	2	3	4	05
494 Muhos	171	17	5	4	2	4	13

Kunta	Seutu- kunta	Maa- kunta	Suur- alue	Lääni	Kunta- ryhmä	Kunta- muoto	Työvoima- ja elinkeino- keskus
Kommun	Ekonomisk region	Land- skap	Stor- område	Län	Kommun- grupp	Kommun- form	Arbetskrafts- och närings- grenscentral
Municipality	Sub- regional unit	Region	Major region	Pro- vince	Muni- cipal group	Type of muni- cipality	Employment and Economic Development Centre
495 Multia	133	13	4	2	3	4	10
498 Muonio	196	19	5	5	3	4	15
499 Mustasaari - Korsholm	152	15	4	2	2	4	12
500 Muurame	131	13	4	2	2	4	10
501 Muurla	022	02	2	2	3	4	02
503 Mynämäki	024	02	2	2	3	4	02
504 Myrskylä - Mörskom	202	20	1	1	3	4	01
505 Mäntsälä	011	01	1	1	2	4	01
506 Mänttä	066	06	2	2	1	2	05
507 Mäntyharju	101	10	3	3	2	4	07
Mörskom se 504							
529 Naantali - Nådendal	023	02	2	2	1	2	02
Nagu se 533							
531 Nakkila	043	04	2	2	2	4	03
532 Nastola	071	07	2	1	2	4	04
533 Nauvo - Nagu	021	02	2	2	3	4	02
534 Nilsiä	113	11	3	3	3	4	08
535 Nivala	176	17	5	4	2	2	13
536 Nokia	064	06	2	2	1	2	05
537 Noormarkku - Norrmark	043	04	2	2	2	4	03
Norrmark se 537							
538 Nousiainen - Nousis	023	02	2	2	3	4	02
Nousis se 538							
540 Nummi-Pusula	012	01	1	1	3	4	01
541 Nurmes	125	12	3	3	2	2	09
543 Nurmijärvi	011	01	1	1	2	4	01
544 Nurmo	142	14	4	2	2	4	11
Nykarleby se 893							



Kunta	Seutu- kunta	Maa- kunta	Suur- alue	Lääni	Kunta- ryhmä	Kunta- muoto	Työvoima- ja elinkeino- keskus
Kommun	Ekonomisk region	Land- skap	Stor- område	Län	Kommun- grupp	Kommun- form	Arbetskrafts- och närings- grenscentral
Municipality	Sub- regional unit	Region	Major region	Pro- vince	Muni- cipal group	Type of muni- cipality	Employment and Economic Development Centre
Nyslott se 740							
Nystad se 895							
Nådendal se 529							
Närpes se 545							
545 Närpiö - Närpes	153	15	4	2	3	2	12
559 Oravainen - Oravais	152	15	4	2	3	4	12
Oravais se 559							
560 Orimattila	071	07	2	1	2	2	04
561 Oripää	025	02	2	2	3	4	02
562 Orivesi	065	06	2	2	2	2	05
563 Oulainen	177	17	5	4	2	2	13
564 Oulu - Uleåborg	171	17	5	4	1	1	13
567 Oulunsalo	171	17	5	4	1	4	13
Outokumpu ks. 309							
573 Parainen - Pargas	021	02	2	2	2	2	02
576 Padasjoki	071	07	2	1	3	4	04
577 Paimio - Pemar	023	02	2	2	2	2	02
578 Paltamo	182	18	3	4	3	4	14
Parainen ks. 573							
Pargas se 573							
580 Parikkala	094	09	2	1	3	4	06
581 Parkano	061	06	2	2	2	2	05
582 Pattijoki	174	17	5	4	2	4	13
Pedersöre ks. 599							
Pedersören kunta ks.599							
583 Pelkosenniemi	194	19	5	5	3	4	15
Pello ks. 854							
Pemar se 577							
584 Perho	161	16	4	2	3	4	12

Kunta	Seutu- kunta	Maa- kunta	Suur- alue	Lääni	Kunta- ryhmä	Kunta- muoto	Työvoima- ja elinkeino- keskus
Kommun	Ekonomisk region	Land- skap	Stor- område	Län	Kommun- grupp	Kommun- form	Arbetskrafts- och närings- grenscentral
Municipality	Sub- regional unit	Region	Major region	Pro- vince	Muni- cipal group	Type of munici- pality	Employment and Economic Development Centre
585 Pernaja - Pernå	202	20	1	1	3	4	01
586 Perniö - Bjärnä Pernå se 585	022	02	2	2	3	4	02
587 Pertteli	022	02	2	2	3	4	02
588 Pertunmaa	101	10	3	3	3	4	07
589 Peräseinäjoki	143	14	4	2	3	4	11
592 Petäjavesi	133	13	4	2	3	4	10
593 Pieksämäki	105	10	3	3	1	2	07
594 Pieksämäen mlk - Pieksämäki lk Pieksämäki ks. 593 Pieksämäki lk se 594	105	10	3	3	3	4	07
595 Pielavesi	111	11	3	3	3	4	08
598 Pietarsaari - Jakobstad	154	15	4	2	1	2	12
599 Pedersören kunta - Pedersöre	154	15	4	2	3	4	12
601 Pihtipudas	137	13	4	2	3	4	10
602 Piikkiö - Pikis	023	02	2	2	2	4	02
603 Piippola Pikis se 602	175	17	5	4	3	4	13
604 Pirkkala - Birkala	064	06	2	2	1	4	05
606 Pohja - Pojo Pojo se 606	013	01	1	1	3	4	01
607 Polvijärvi	121	12	3	3	3	4	09
608 Pomarkku - Påmark	043	04	2	2	3	4	03
609 Pori - Björneborg	043	04	2	2	1	2	03
611 Pornainen - Borgnäs Porvoo ks. 638	011	01	1	1	3	4	01
614 Posio	194	19	5	5	3	4	15

Kunta	Seutu- kunta	Maa- kunta	Suur- alue	Lääni	Kunta- ryhmä	Kunta- muoto	Työvoima- ja eiinkein- keskus
Kommun	Ekonomisk region	Land- skap	Stor- område	Län	Kommun- grupp	Kommun- form	Arbetskrafts- och närings- grenscentral
Municipality	Sub- regional unit	Region	Major region	Pro- vince	Munici- pal group	Type of municipality	Employment and Economic Development Centre
615 Pudasjärvi	178	17	5	4	3	4	13
616 Pukkila	202	20	1	1	3	4	01
617 Pulkila	175	17	5	4	3	4	13
618 Punkaharju	103	10	3	3	3	4	07
619 Punkalaidun	042	04	2	2	3	4	03
620 Puolanka	181	18	3	4	3	4	14
623 Puumala	102	10	3	3	3	4	07
624 Pyhtää - Pyttis	082	08	2	1	3	4	06
625 Pyhäjoki	174	17	5	4	3	4	13
626 Pyhäjärvi	176	17	5	4	3	2	13
630 Pyhäntä	175	17	5	4	3	4	13
631 Pyhäranta	024	02	2	2	3	4	02
632 Pyhäselkä	122	12	3	3	3	4	09
633 Pylkönmäki	136	13	4	2	3	4	10
Pyttis se 624							
Påmark se 608							
635 Pälkäne	062	06	2	2	3	4	05
636 Pöytyä	025	02	2	2	3	4	02
638 Porvoo - Borgå	201	20	1	1	1	2	01
678 Raahe - Brahestad	174	17	5	4	1	2	13
680 Raisio - Reso	023	02	2	2	1	2	02
681 Rantasalmi	102	10	3	3	3	4	07
682 Rantsila	172	17	5	4	3	4	13
683 Ranua	191	19	5	5	3	4	15
684 Rauma - Raumo	041	04	2	2	1	2	03
Raumo se 684							
686 Rautalampi	115	11	3	3	3	4	08
687 Rautavaara	113	11	3	3	3	4	08
689 Rautjärvi	093	09	2	1	3	4	06
691 Reisjärvi	176	17	5	4	3	4	13

Kunta	Seutu- kunta	Maa- kunta	Suur- alue	Lääni	Kunta- ryhmä	Kunta- muoto	Työvoima- ja elinkeino- keskus
Kommun	Ekonomisk region	Land- skap	Stor- område	Län	Kommun- grupp	Kommun- form	Arbetskrafts- och närings- grenscentral
Municipality	Sub- regional unit	Region	Major region	Pro- vince	Munici- pal group	Type of munici- pality	Employment and Economic Development Centre
692 Renko Reso se 680	051	05	2	1	3	4	04
694 Riihimäki Rimito se 705	052	05	2	1	1	2	04
696 Ristiina	101	10	3	3	3	4	07
697 Ristijärvi	182	18	3	4	3	4	14
698 Rovaniemi	191	19	5	5	1	1	15
699 Rovaniemen mlk - Rovaniemi lk Rovaniemi ks. 698 Rovaniemi lk se 699	191	19	5	5	2	4	15
700 Ruokolahti	093	09	2	1	3	4	06
701 Ruotsinpyhtää - Strömfors	202	20	1	1	3	4	01
702 Ruovesi	067	06	2	2	3	4	05
704 Rusko Ruukki ks. 708	023	02	2	2	3	4	02
705 Rymättylä - Rimito	023	02	2	2	3	4	02
707 Rääkkylä S:t Karins se 202 S:t Michel se 491 S:t Michels lk se 492	124	12	3	3	3	4	09
708 Ruukki	174	17	5	4	3	4	13
728 Saari	094	09	2	1	3	4	06
729 Saarijärvi Sagu se 738	136	13	4	2	3	2	10
730 Sahalahti	062	06	2	2	3	4	05
732 Salla	194	19	5	5	3	4	15
734 Salo	022	02	2	2	1	2	02
736 Saltvik	211	21	6	6	3	4	02

Kunta	Seutu- kunta	Maa- kunta	Suur- alue	Lääni	Kunta- ryhmä	Kunta- muoto	Työvoima- ja elinkeino- keskus
Kommun	Ekonomisk region	Land- skap	Stor- område	Län	Kommun- grupp	Kommun- form	Arbetskrafts- och närings- grenscentral
Municipality	Sub- regional unit	Region	Major region	Pro- vince	Muni- cipal group	Type of muni- cipality	Employment and Economic Development Centre
737 Sammatti	012	01	1	1	3	4	01
Sastmola se 484							
738 Sauvo - Sagu	023	02	2	2	3	4	02
739 Savitaipale	092	09	2	1	3	4	06
740 Savonlinna - Nyslott	103	10	3	3	1	2	07
741 Savonranta	103	10	3	3	3	4	07
742 Savukoski	194	19	5	5	3	4	15
743 Seinäjoki	142	14	4	2	1	2	11
Sibbo se 753							
746 Sievi	177	17	5	4	3	4	13
747 Siikainen	044	04	2	2	3	4	03
748 Siikajoki	174	17	5	4	3	4	13
749 Siilinjärvi	112	11	3	3	2	4	08
751 Simo	192	19	5	5	3	4	15
753 Sipoo - Sibbo	201	20	1	1	2	4	01
754 Anjalankoski	081	08	2	1	2	2	06
755 Siuntio - Sjundeå	011	01	1	1	3	4	01
Sjundeå se 755							
758 Sodankylä	197	19	5	5	3	4	15
759 Soini	144	14	4	2	3	4	11
761 Somero	022	02	2	2	3	2	02
762 Sonkajärvi	111	11	3	3	3	4	08
765 Sotkamo	182	18	3	4	3	4	14
766 Sottunga	212	21	6	6	3	4	02
Storkyro se 152							
Storå se 151							
Strömfors se 701							
768 Sulkava	102	10	3	3	3	4	07
770 Sumiainen	135	13	4	2	3	4	10
771 Sund	211	21	6	6	3	4	02

Kunta	Seutu- kunta	Maa- kunta	Suur- alue	Lääni	Kunta- ryhmä	Kunta- muoto	Työvoima- ja elinkeino- keskus
Kommun	Ekonomisk region	Land- skap	Stor- område	Län	Kommun- grupp	Kommun- form	Arbetskrafts- och närings- grenscentral
Municipality	Sub- regional unit	Region	Major region	Pro- vince	Muni- cipal group	Type of muni- cipality	Employment and Economic Development Centre
772 Suodenniemi	068	06	2	2	3	4	05
774 Suolahti	135	13	4	2	1	2	10
775 Suomenniemi	092	09	2	1	3	4	06
776 Suomensjärvi	022	02	2	2	3	4	02
777 Suomussalmi	181	18	3	4	3	4	14
778 Suonenjoki	115	11	3	3	2	2	08
781 Sysmä	072	07	2	1	3	4	04
783 Säkyliä	042	04	2	2	3	4	03
784 Särkisalo - Finby	022	02	2	2	3	4	02
785 Vaala	181	18	3	4	3	4	14
831 Taipalsaari	092	09	2	1	3	4	06
832 Taivalkoski	178	17	5	4	3	4	13
833 Taivassalo - Tövsala	024	02	2	2	3	4	02
834 Tammela	053	05	2	1	3	4	04
Tammerfors se 837							
835 Tammisaari - Ekenäs	013	01	1	1	2	2	01
837 Tampere - Tammerfors	064	06	2	2	1	2	05
838 Tarvasjoki	025	02	2	2	3	4	02
Tavastehus se 109							
Tavastkyro se 108							
841 Temmes	172	17	5	4	3	4	13
844 Tervo	115	11	3	3	3	4	08
845 Tervola	192	19	5	5	3	4	15
846 Teuva - Östermark	141	14	4	2	3	4	11
848 Tohmajärvi	124	12	3	3	3	4	09
849 Toholampi	161	16	4	2	3	4	12
Toijala ks. 864							
850 Toivakka	132	13	4	2	3	4	10
Torneå se 851							

Kunta	Seutu- kunta	Maa- kunta	Suur- alue	Lääni	Kunta- ryhmä	Kunta- muoto	Työvoima- ja elinkeino- keskus
Kommun	Ekonomisk region	Land- skap	Stor- område	Län	Kommun- grupp	Kommun- form	Arbetskrafts- och närings- gränscentral
Municipality	Sub- regional unit	Region	Major region	Pro- vince	Municipal group	Type of municipality	Employment and Economic Development Centre
851 Tornio - Torneå Träskända se 186	192	19	5	5	1	2	15
853 Turku - Åbo Tusby se 858	023	02	2	2	1	1	02
854 Pello	193	19	5	5	3	4	15
855 Tuulos	051	05	2	1	3	4	04
856 Tuupovaara	123	12	3	3	3	4	09
857 Tuusniemi	113	11	3	3	3	4	08
858 Tuusula - Tusby	011	01	1	1	1	4	01
859 Tyrnävä Tövsala se 833	172	17	5	4	3	4	13
863 Töysä Uleåborg se 564	144	14	4	2	3	4	11
864 Toijala	063	06	2	2	1	2	05
885 Ullava	161	16	4	2	3	4	12
886 Ulvila - Ulvsby Ulvsby se 886	043	04	2	2	1	4	03
887 Urjala	063	06	2	2	3	4	05
889 Utajärvi	173	17	5	4	3	4	13
890 Utsjoki	197	19	5	5	3	4	15
891 Uukuniemi	094	09	2	1	3	4	06
892 Uurainen	133	13	4	2	3	4	10
893 Uusikaarlepyy - Nykärläby	154	15	4	2	3	2	12
895 Uusikaupunki - Nystad Vaala ks: 785	024	02	2	2	2	2	02
905 Vaasa - Vasa	152	15	4	2	1	2	12
906 Vahto	023	02	2	2	3	4	02
908 Valkeakoski	063	06	2	2	1	2	05

Kunta	Seutu- kunta	Maa- kunta	Suur- alue	Lääni	Kunta- ryhmä	Kunta- muoto	Työvoima- ja elinkeino- keskus
Kommun	Ekonomisk region	Land- skap	Stor- område	Län	Kommun- grupp	Kommun- form	Arbetskrafts- och närings- grenscentral
Municipality	Sub- regional unit	Region	Major region	Pro- vince	Municipal group	Type of municipality	Employment and Economic Development Centre
909 Valkeala	081	08	2	1	2	4	06
911 Valtimo	125	12	3	3	3	4	09
912 Vammala	068	06	2	2	2	2	05
913 Vampula	042	04	2	2	3	4	03
Vanda se 092							
Vantaa ks. 092							
915 Varkaus	114	11	3	3	1	2	08
916 Varpaisjärvi	111	11	3	3	3	4	08
Vasa se 905							
Veckelax se 917							
917 Vehkalahti - Veckelax	082	08	2	1	2	4	06
918 Vehmaa	024	02	2	2	3	4	02
919 Vehmersalmi	112	11	3	3	3	4	08
920 Velkua	023	02	2	2	3	4	02
921 Vesanto	115	11	3	3	3	4	08
922 Vesilahti	064	06	2	2	3	4	05
923 Västanfjärd	021	02	2	2	3	4	02
924 Veteli - Vetil	161	16	4	2	3	4	12
Vetil se 924							
Vichtis se 927							
925 Vieremä	111	11	3	3	3	4	08
926 Vihanti	174	17	5	4	3	4	13
927 Vihti - Vichtis	012	01	1	1	2	4	01
928 Viiala	063	06	2	2	1	4	05
931 Viitasaari	137	13	4	2	3	2	10
932 Viljakkala	061	06	2	2	3	4	05
Villmanstrand se 405							
Villnäs se 017							
933 Vilppula	066	06	2	2	3	4	05



Kunta	Seutu- kunta	Maa- kunta	Suur- alue	Lääni	Kunta- ryhmä	Kunta- muoto	Työvoima- ja elinkeino- keskus	
Kommun	Ekonomisk region	Land- skap	Stor- område	Län	Kommun- grupp	Kommun- form	Arbetskrafts- och närings- grenscentral	
Municipality	Sub- regional unit	Region	Major region	Pro- vince	Muni- cipal group	Type of munici- pality	Employment and Economic Development Centre	
934	Vimpeli	146	14	4	2	3	4	11
	Virdois se 936							
935	Virolahti	082	08	2	1	3	4	06
936	Virrat - Virdois	067	06	2	2	3	2	05
937	Virtasalmi	105	10	3	3	3	4	07
940	Vuolijoki	182	18	3	4	3	4	14
941	Vårdö	212	21	6	6	3	4	02
942	Vähäkyrö - Lillkyro	151	15	4	2	3	4	12
943	Värtsilä	124	12	3	3	3	4	09
	Västanfjärd ks. 923							
	Vörå se 944							
944	Vöyri - Vörå	152	15	4	2	3	4	12
971	Ylihärmä	145	14	4	2	3	4	11
972	Yli-li	173	17	5	4	3	4	13
	Ylihärmä ks. 971							
973	Ylikiiminki	173	17	5	4	3	4	13
975	Ylistaro	142	14	4	2	3	4	11
976	Ylitornio - Övertorneå	193	19	5	5	3	4	15
977	Ylivieska	177	17	5	4	2	2	13
978	Ylämaa	092	09	2	1	3	4	06
979	Yläne	025	02	2	2	3	4	02
980	Ylöjärvi	064	06	2	2	1	4	05
981	Ypäjä	053	05	2	1	3	4	04
	Åbo se 853							
988	Äetsä	068	06	2	2	3	4	05
989	Ähtäri - Etseri	144	14	4	2	3	2	11
992	Äänekoski	135	13	4	2	2	2	10
	Östermark se 846							
	Övertorneå se 976							

*Taulukko 8. Suomen NUTS-aluejako: kunnat suuralueittain, maakunnittain ja seutukunnittain*

*Tabell 8. NUTS-regionerna i Finland: kommunerna efter storområde, landskap och ekonomisk region*

*Table 8. The NUTS regional division of Finland: municipalities by major region, region and sub-regional unit*

NUTS 2

NUTS 3

NUTS 4

NUTS 5

---

1 Uusimaa – Nyland –  
Uusimaa

01 Uusimaa – Nyland

011 Helsingin seutukunta

049 Espoo-Esbo

091 Helsinki – Helsingfors

106 Hyvinkää – Hyvinge

186 Järvenpää –

Träskända

235 Kauniainen – Grankulla

245 Kerava – Kervo

257 Kirkkonummi –

Kyrkslätt

505 Mäntsälä

543 Nurmijärvi

611 Pornainen – Borgnäs

755 Siuntio – Sjundeå

858 Tuusula – Tusby

092 Vantaa – Vanda

012 Lohjan seutukunta

223 Karjalohja – Karislojo

224 Karkkila – Högfors

444 Lohja – Lojo

540 Nummi-Pusula

737 Sammatti

927 Vihti – Vichtis

013 Tammisaaren seutukunta

078 Hanko – Hangö

149 Inkoo – Ingå

220 Karjaa – Karis

606 Pohja – Pojo

835 Tammisaari – Ekenäs

20 Itä-Uusimaa – Östra Nyland

201 Porvoon seutukunta

018 Askola

638 Porvoo – Borgå

753 Sipoo – Sibbo

202 Loviisan seutukunta

407 Lapinjärvi – Lappträsk

424 Liljendal

434 Loviisa – Lovisa

504 Myrskylä – Mörskom

585 Pernaja – Pernå

616 Pukkila

701 Ruotsinpyhtää –

Strömfors

2 Etelä-Suomi – Södra Finland  
Southern Finland

02 Varsinais-Suomi –  
Egentliga Finland

021 Åboland-Turunmaan  
seutukunta

040 Dragsfjärd

101 Houtskari – Houtskär

150 Iniö

243 Kemiö -- Kimito

279 Korpoo – Korpo

533 Nauvo – Nagu  
573 Parainen – Pargas  
923 Västanfjärd

*022 Salon seutukunta*  
073 Halikko  
252 Kiikala  
259 Kisko  
308 Kuusjoki  
501 Muurla  
586 Perniö – Bjärnä  
587 Pertteli  
734 Salo  
761 Somero  
776 Suomensjärvi  
784 Särkisalo – Finby

*023 Turun seutukunta*  
017 Askainen – Villnäs  
202 Kaarina – S:t Karins  
419 Lemu  
423 Lieto – Lundo  
481 Masku  
485 Merimasku  
529 Naantali – Nådendal  
538 Nousiainen – Nousis  
577 Paimio – Pemar  
602 Piikkiö – Pikis  
680 Raisio – Reso  
704 Rusko  
705 Rymättylä – Rimito  
738 Sauvo – Sagu  
853 Turku – Åbo  
906 Vahto  
920 Velkua

*024 Vakka-Suomen seutukunta*  
304 Kustavi – Gustavs  
400 Laitila  
490 Mietoinen  
503 Mynämäki  
631 Pyhäranta  
833 Taivassalo – Tövsala  
895 Uusikaupunki – Nystad  
918 Vehmaa

*025 Loimaan seutukunta*  
006 Alastaro  
019 Aura  
219 Karinainen  
284 Koski TI  
430 Loimaa  
431 Loimaan kunta –

Loimaa kommun  
480 Marttila  
482 Mellilä  
561 Oripää  
636 Pöytyä  
838 Tarvasjoki  
979 Yläne

#### **04 Satakunta – Satakunta**

*041 Rauman seutukunta*  
050 Eura  
051 Eurajoki – Euraåminne  
262 Kiukainen  
266 Kodisjoki  
406 Lappi  
684 Rauma – Raumo

*042 Kaakkois-Satakunnan seutukunta*  
102 Huittinen  
271 Kokemäki – Kumo  
319 Köyliö – Kjulo  
619 Punkalaidun  
783 Säkyliä  
913 Vampula

*043 Porin seutukunta*  
079 Harjavalta  
293 Kullaa  
442 Luvia  
531 Nakkila  
537 Noormarkku –  
Norrmark  
608 Pomarkku – Pärmark  
609 Pori – Björneborg  
886 Ulvila – Ulvsby

*044 Pohjois-Satakunnan seutukunta*  
099 Honkajoki  
181 Jämijärvi  
214 Kankaanpää  
230 Karvia  
254 Kiikoinen  
413 Lavia  
484 Merikarvia – Sastmola  
747 Siikainen

#### **05 Häme – Tavastland**

*051 Hämeenlinnan seutukunta*  
082 Hattula  
083 Hauho

109 Hämeenlinna –  
Tavastehus  
165 Janakkala  
210 Kalvola  
401 Lammi  
692 Renko  
855 Tuulos

*052 Riihimäen seutukunta*

086 Hausjärvi  
433 Loppi  
694 Riihimäki

*053 Forssan seutukunta*

061 Forssa  
103 Humppila  
169 Jokioinen – Jockis  
834 Tammela  
981 Ypäjä

**06 Pirkanmaa – Birkaland**

*061 Luoteis-Pirkanmaan seutukunta*

108 Hämeenkyrö –  
Tavastkyro  
143 Ikaalinen – Ikalis  
250 Kihniö  
581 Parkano  
932 Viljakkala

*062 Kaakkois-Pirkanmaan seutukunta*

289 Kuhmalampi  
439 Luopioinen  
635 Pälkäne  
730 Sahalahti

*063 Etelä-Pirkanmaan seutukunta*

310 Kylmäkoski  
864 Toijala  
887 Urjala  
908 Valkeakoski  
928 Viiala

*064 Tampereen seutukunta*

211 Kangasala  
418 Lempäälä  
536 Nokia  
604 Pirkkala – Birkala  
837 Tampere –  
Tammerfors  
922 Vesilahti

980 Ylöjärvi

*065 Itä-Pirkanmaan seutukunta*

177 Juupajoki  
443 Längelmäki  
562 Orivesi

*066 Koillis-Pirkanmaan seutukunta*

299 Kuorevesi  
506 Mänttä  
933 Vilppula

*067 Pohjois-Pirkanmaan seutukunta*

303 Kuru  
702 Ruovesi  
936 Virrat – Virdois

*068 Lounais-Pirkanmaan seutukunta*

493 Mouhijärvi  
772 Suodenniemi  
912 Vammala  
988 Äetsä

**07 Päijät-Häme – Päijät-Häme**

*071 Lahden seutukunta*

015 Artjärvi – Artsjö  
016 Asikkala  
098 Hollola  
283 Hämeenkoski  
316 Kärkölä  
398 Lahti – Lahtis  
532 Nastola  
560 Orimattila  
576 Padasjoki

*072 Itä-Hämeen seutukunta*

081 Hartola  
111 Heinola  
781 Sysmä

**08 Kymenlaakso –  
Kymmenedalen**

*081 Kouvolan seutukunta*

754 Anjalankoski  
044 Elimäki  
142 Iitti  
163 Jaala  
286 Kouvola  
306 Kuusankoski  
909 Valkeala

082 Kotkan-Haminan  
seutukunta  
075 Hamina –  
Fredrikshamn  
285 Kotka  
489 Miehikkälä  
624 Pyhtää – Pyttis  
917 Vehkalahti – Veckelax  
935 Virolahti

### 09 Etelä-Karjala – Södra Karelen

091 Lappeenrannan seutukunta  
173 Joutseno  
405 Lappeenranta –  
Villmanstrand

092 Länsi-Saimaan seutukunta  
416 Lemi  
441 Luumäki  
739 Savitaipale  
775 Suomenniemi  
831 Taipalsaari  
978 Ylämaa

093 Imatran seutukunta  
153 Imatra  
689 Rautjärvi  
700 Ruokolahti

094 Kärkikuntien seutukunta  
580 Parikkala  
728 Saari  
891 Uukuniemi

### 3 Itä-Suomi – Östra Finland Eastern Finland

#### 10 Etelä-Savo – Södra Savolax

101 Mikkelin seutukunta  
014 Anttola  
097 Hirvensalmi  
213 Kangasniemi  
491 Mikkelä – S:t Michel  
492 Mikkelin mlk –  
S:t Michels lk  
507 Mäntyharju  
588 Pertunmaa  
696 Ristiina

102 Juvan seutukunta  
178 Juva  
623 Puumala

681 Rantasalmi  
768 Sulkava

103 Savonlinnan seutukunta  
046 Enonkoski  
246 Kerimäki  
618 Punkaharju  
740 Savonlinna – Nyslott  
741 Savonranta

104 Joroisten seutukunta  
090 Heinävesi  
171 Joroinen – Jorois  
212 Kangaslampi

105 Pieksämäen seutukunta  
085 Haukivuori  
184 Jäppilä  
594 Pieksämäen mlk –  
Pieksämäki lk  
593 Pieksämäki  
937 Virtasalmi

#### 11 Pohjois-Savo – Norra Savolax

111 Ylä-Savon seutukunta  
140 Iisalmi – Idensalmi  
239 Keitele  
263 Kiuruvesi  
402 Lapinlahti  
476 Maaninka  
595 Pielavesi  
762 Sonkajärvi  
916 Varpaisjärvi  
925 Vieremä

112 Kuopion seutukunta  
297 Kuopio  
749 Siilinjärvi  
919 Vehmersalmi

113 Koillis-Savon seutukunta  
174 Juankoski  
204 Kaavi  
534 Nilsinä  
687 Rautavaara  
857 Tuusniemi

114 Varkauden seutukunta  
420 Leppävirta  
915 Varkaus

115 Sisä-Savon seutukunta  
227 Karttula  
686 Rautalamppi

778 Suonenjoki  
844 Tervo  
921 Vesanto

## 4 Väli-Suomi – Mellanfinland Mid-Finland

### 12 Pohjois-Karjala – Norra Karelen

121 *Outokummun seutukunta*  
309 Outokumpu  
607 Polvijärvi

122 *Joensuun seutukunta*  
045 Eno  
167 Joensuu  
251 Kiihtelysvaara  
276 Kontiolahti  
426 Liperi  
632 Pyhäselkä

123 *Ilomantsin seutukunta*  
146 Ilomantsi – Ilomants  
856 Tuupovaara

124 *Keski-Karjalan seutukunta*  
248 Kesälahti  
260 Kitee  
707 Rääkkylä  
848 Tohmajärvi  
943 Värtsilä

125 *Pielisen Karjalan  
seutukunta*  
176 Juuka  
422 Lieksa  
541 Nurmes  
911 Valtimo

### 18 Kainuu – Kajanaland

181 *Ylä-Kainuun seutukunta*  
105 Hyrynsalmi  
290 Kuhmo  
620 Puolanka  
777 Suomussalmi  
785 Vaala

182 *Kajaanin seutukunta*  
205 Kajaani – Kajana  
578 Paltamo  
697 Ristijärvi  
765 Sotkamo  
940 Vuolijoki

### 13 Keski-Suomi – Mellersta Finland

131 *Jyväskylän seutukunta*  
179 Jyväskylä  
180 Jyväskylän mlk –  
Jyväskylä lk  
410 Laukaa  
500 Muurame

132 *Kaakkoisen Keski-Suomen  
seutukunta*  
077 Hankasalmi  
172 Joutsa  
415 Leivonmäki  
435 Luhanka  
850 Toivakka

133 *Keuruun seutukunta*  
249 Keuruu  
495 Multia  
592 Petäjävesi  
892 Uurainen

134 *Jämsän seutukunta*  
182 Jämsä  
183 Jämsänkoski  
277 Korpilahti  
291 Kuhmoinen

135 *Äänekosken seutukunta*  
275 Konnevesi  
770 Sumiainen  
774 Suolahti  
992 Äänekoski

136 *Saarijärven seutukunta*  
216 Kannonkoski  
226 Karstula  
265 Kivijärvi  
312 Kyyjärvi  
633 Pylkönmäki  
729 Saarijärvi

137 *Viitasaaren seutukunta*  
256 Kinnula  
601 Pihtipudas  
931 Viitasaari

**14 Etelä-Pohjanmaa –  
Södra Österbotten**

*141 Suupohjan seutukunta*

- 151 Isojoki – Storå
- 175 Jurva
- 218 Karijoki – Bötom
- 232 Kauhajoki
- 846 Teuva – Östermark

*142 Pohjoisten seinänaapurien  
seutukunta*

- 145 Ilmajoki
- 544 Nurmo
- 743 Seinäjoki
- 975 Ylistaro

*143 Eteläisten seinänaapurien  
seutukunta*

- 164 Jalasjärvi
- 301 Kurikka
- 589 Peräseinäjoki

*144 Kuusiokuntien seutukunta*

- 010 Alavus
- 300 Kuortane
- 414 Lehtimäki
- 759 Soini
- 863 Töysä
- 989 Ähtäri – Etseri

*145 Härmänmaan seutukunta*

- 004 Alahärmä
- 233 Kauhava
- 408 Lapua – Lappo
- 971 Ylihärmä

*146 Järviseudun seutukunta*

- 005 Alajärvi
- 052 Evijärvi
- 281 Korttesjärvi
- 403 Lappajärvi
- 934 Vimpeli

**15 Vaasan rannikkoseutu –  
Vasa kustregion**

*151 Kyrönmaan seutukunta*

- 152 Isokyrö – Storkyro
- 399 Laihia – Laihela
- 942 Vähäkyrö – Lillkyro

*152 Vaasan seutukunta*

- 280 Korsnäs
- 475 Maalahti – Malax

- 479 Maksamaa – Maxmo
- 499 Mustasaari – Korsholm
- 559 Oravainen – Oravais
- 905 Vaasa – Vasa
- 944 Vöyri – Vörå

*153 Sydösterbottens kustregion*

- 231 Kaskinen – Kaskö
- 287 Kristiinankaupunki –  
Kristinestad
- 545 Närpiö – Närpes

*154 Jakobstadsregionen*

- 288 Kruunupyö – Kronoby
- 440 Luoto – Larsmo
- 599 Pedersören kunta –  
Pedersöre
- 598 Pietarsaari – Jakobstad
- 893 Uusikaarlepyy –  
Nykarleby

**16 Keski-Pohjanmaa –  
Mellersta Österbotten**

*161 Kaustisen seutukunta*

- 074 Halsua
- 236 Kaustinen – Kaustby
- 421 Lestijärvi
- 584 Perho
- 849 Toholampi
- 885 Ullava
- 924 Veteli – Vetil

*162 Kokkolan seutukunta*

- 095 Himanka
- 217 Kannus
- 272 Kokkola – Karleby
- 315 Kälviä – Kelviä
- 429 Lohtaja – Lochteå

**5 Pohjois-Suomi – Norra  
Finland – Northern Finland**

**17 Pohjois-Pohjanmaa –  
Norra Österbotten**

*171 Oulun seutukunta*

- 072 Hailuoto – Karlö
- 084 Haukipudas
- 244 Kempele
- 255 Kiiminki
- 494 Muhos
- 564 Oulu – Uleåborg

## 172 Lakeuden seutukunta

425 Liminka – Limingo  
436 Lumijoki  
682 Rantsila  
841 Temmes  
859 Tyrnävä

## 173 Iin seutukunta

139 Ii  
292 Kuivaniemi  
889 Utajärvi  
972 Yli-Ii  
973 Ylikiiminki

## 174 Raahen seutukunta

582 Pattijoki  
625 Pyhäjoki  
678 Raahen – Brahestad  
708 Ruukki  
748 Siikajoki  
926 Vihanti

## 175 Siikalatvan seutukunta

247 Kestilä  
603 Piippola  
617 Pulkila  
630 Pyhäntä

## 176 Nivala-Haapajärven seutukunta

069 Haapajärvi  
071 Haapavesi  
317 Kärsämäki  
535 Nivala  
626 Pyhäjärvi  
691 Reisjärvi

## 177 Ylivieskan seutukunta

009 Alavieska  
208 Kalajoki  
483 Merijärvi  
563 Oulainen  
746 Sievi  
977 Ylivieska

## 178 Koillismaan seutukunta

305 Kuusamo  
615 Pudasjärvi  
832 Taivalkoski

## 191 Rovaniemen seutukunta

683 Ranua  
699 Rovaniemen mlk –  
Rovaniemi lk  
698 Rovaniemi

## 192 Kemi-Tornion seutukunta

240 Kemi  
241 Keminmaa  
751 Simo  
845 Tervola  
851 Tornio -- Torneå

## 193 Torniolaakson seutukunta

854 Pello  
976 Ylitornio – Övertorneå

## 194 Koillis-Lapin seutukunta

320 Kemijärvi  
583 Pelkosenniemi  
614 Posio  
732 Salla  
742 Savukoski

## 196 Tunturi-Lapin seutukunta

047 Enontekiö – Enontekis  
261 Kittilä  
273 Kolari  
498 Muonio

## 197 Pohjois-Lapin seutukunta

148 Inari – Enare  
758 Sodankylä  
890 Utsjoki

6 Ahvenanmaa – Åland  
Åland

## 21 Ahvenanmaa – Åland

## 211 Mariehamns

regionkommun  
043 Eckerö  
060 Finström  
065 Geta  
076 Hammarland  
170 Jomala  
417 Lemland  
438 Lumpharland



478 Maarianhamina –  
Mariehamn  
736 Saltvik  
771 Sund  
212 Föglö regionkommun  
035 Brändö

062 Föglö  
295 Kumlinge  
318 Kökar  
766 Sottunga  
941 Vårdö

*Taulukko 9. Kunnat maakunnan ja tilastollisen kuntaryhmittymyksen mukaan*

*Tabell 9. Kommunerna efter landskap och statistisk kommungruppering*

*Table 9. Municipalities by region and statistical grouping of municipalities*

**Maakunta – Landskap – Region**

*Kuntaryhmä – Kommungrupp*

*Municipal group*

Kunnat – Kommunerna

Municipalities

606 Pohja – Pojo

611 Pornainen – Borgnäs

737 Sammatti

755 Siuntio – Sjundeå

**20 Itä-Uusimaa – Östra Nyland**

**01 Uusimaa – Nyland**

*Kaupunkimaiset kunnat –*

*Urbana kommuner –*

*Urban municipalities*

049 Espoo – Esbo

078 Hanko – Hangö

091 Helsinki – Helsingfors

106 Hyvinkää – Hyvinge

186 Järvenpää – Träskända

235 Kauniainen – Grankulla

245 Kerava – Kervo

444 Lohja – Lojo

858 Tuusula – Tusby

092 Vantaa – Vanda

*Taajaan asutut kunnat –*

*Tätortskommuner –*

*Semi-urban municipalities*

220 Karjaa – Karis

224 Karkkila – Högfors

257 Kirkkonummi – Kyrkslätt

505 Mäntsälä

543 Nurmijärvi

835 Tammisaari – Ekenäs

927 Vihti – Vichtis

*Maaseutumaiset kunnat –*

*Landsbygdskommuner –*

*Rural municipalities*

149 Inkoo – Ingå

223 Karjalohja – Karislojo

540 Nummi-Pusula

*Kaupunkimaiset kunnat –*

*Urbana kommuner –*

*Urban municipalities*

434 Loviisa – Lovisa

638 Porvoo – Borgå

*Taajaan asutut kunnat –*

*Tätortskommuner –*

*Semi-urban municipalities*

753 Sipoo – Sibbo

*Maaseutumaiset kunnat –*

*Landsbygdskommuner –*

*Rural municipalities*

018 Askola

407 Lapinjärvi – Lapträsk

424 Liljendal

504 Myrskylä – Mörskom

585 Pernaja – Pernå

616 Pukkila

701 Ruotsinpyhtää – Strömfors

**02 Varsinais-Suomi – Egentliga Finland**

*Kaupunkimaiset kunnat –*

*Urbana kommuner –*

*Urban municipalities*

202 Kaarina – S:t Karins

430 Loimaa

529 Naantali – Nådendal

680 Raisio – Reso

734 Salo  
853 Turku – Åbo

*Taajaan asutut kunnat –  
Tätortskommuner –  
Semi-urban municipalities*

400 Laitila  
423 Lieto – Lundo  
577 Paimio – Pemar  
573 Parainen – Pargas  
602 Piikkiö – Pikis  
895 Uusikaupunki – Nystad

*Maaseutumaiset kunnat –  
Landsbygdskommuner –  
Rural municipalities*

006 Alastaro  
017 Askainen – Villnäs  
019 Aura  
040 Dragsfjärd  
073 Halikko  
101 Houtskari – Houtskär  
150 Iniö  
219 Karinainen  
243 Kemiö – Kimito  
252 Kiikala  
259 Kisko  
279 Korppoo – Korpo  
284 Koski Tl  
304 Kustavi – Gustavs  
308 Kuusjoki  
419 Lemu  
431 Loimaan kunta –  
Loimaa kommun  
480 Marttila  
481 Masku  
482 Mellilä  
485 Merimasku  
490 Mietoinen  
501 Muurla  
503 Mynämäki  
533 Nauvo – Nagu  
538 Nousiainen – Nousis  
561 Oripää  
586 Perniö – Bjärnä  
587 Pertteli  
631 Pyhäranta  
636 Pöytyä  
704 Rusko  
705 Rymättylä – Rimito  
738 Sauvo – Sagu

761 Somero  
776 Suomensjärvi  
784 Särkisalo – Finby  
833 Taivassalo – Tövsala  
838 Tarvasjoki  
906 Vahto  
918 Vehmaa  
920 Velkua  
923 Västanfjärd  
979 Yläne

## 04 Satakunta – Satakunta

*Kaupunkimaiset kunnat –  
Urbana kommuner –  
Urban municipalities*

079 Harjavalta  
609 Pori – Björneborg  
684 Rauma – Raumo  
886 Ulvila – Ulvsby

*Taajaan asutut kunnat –  
Tätortskommuner –  
Semi-urban municipalities*

050 Eura  
102 Huittinen  
214 Kankaanpää  
271 Kokemäki – Kumo  
531 Nakkila  
537 Noormarkku – Norrmark

*Maaseutumaiset kunnat –  
Landsbygdskommuner –  
Rural municipalities*

051 Eurajoki – Euraäminne  
099 Honkajoki  
181 Jämijärvi  
230 Karvia  
254 Kiikoinen  
262 Kiukainen  
266 Kodisjoki  
293 Kullaa  
319 Köyliö – Kjulo  
406 Lappi  
413 Lavia  
442 Luvia  
484 Merikarvia – Sastmola  
608 Pomarkku – Pärmark  
619 Punkalaidun  
747 Siikainen  
783 Säkyliä  
913 Vampula

## 05 Häme – Tavastland

*Kaupunkimaiset kunnat –  
Urbana kommuner –  
Urban municipalities*

061 Forssa  
109 Hämeenlinna –  
Tavastehus  
694 Riihimäki

*Taajaan asutut kunnat –  
Tätortskommuner –  
Semi-urban municipalities*

082 Hattula  
165 Janakkala

*Maaseutumaiset kunnat –  
Landsbygdskommuner –  
Rural municipalities*

083 Hauho  
086 Hausjärvi  
103 Humpvila  
169 Jokioinen – Jockis  
210 Kalvola  
401 Lammi  
433 Loppi  
692 Renko  
834 Tammela  
855 Tuulos  
981 Ypäjä

## 06 Pirkanmaa – Birkaland

*Kaupunkimaiset kunnat –  
Urbana kommuner –  
Urban municipalities*

211 Kangasala  
506 Mänttä  
536 Nokia  
604 Pirkkala – Birkala  
837 Tampere – Tammerfors  
864 Toijala  
908 Valkeakoski  
928 Viiala  
980 Ylöjärvi

*Taajaan asutut kunnat –  
Tätortskommuner –  
Semi-urban municipalities*

108 Hämeenkyrö – Tavastkyro  
418 Lempäälä  
562 Orivesi

581 Parkano  
912 Vammala

*Maaseutumaiset kunnat –  
Landsbygdskommuner –  
Rural municipalities*

143 Ikaalinen – Ikalas  
177 Juupajoki  
250 Kihniö  
289 Kuhmalahti  
299 Kuorevesi  
303 Kuru  
310 Kylmäkoski  
439 Luopioinen  
443 Längelmäki  
493 Mouhijärvi  
635 Pälkäne  
702 Ruovesi  
730 Sahalahti  
772 Suodenniemi  
887 Urjala  
922 Vesilahti  
932 Viljakkala  
933 Vilppula  
936 Virrat – Virdois  
988 Äetsä

## 07 Päijät-Häme – Päijät-Häme

*Kaupunkimaiset kunnat –  
Urbana kommuner –  
Urban municipalities*

111 Heinola  
398 Lahti – Lahtis

*Taajaan asutut kunnat –  
Tätortskommuner –  
Semi-urban municipalities*

016 Asikkala  
098 Hollola  
532 Nastola  
560 Orimattila

*Maaseutumaiset kunnat –  
Landsbygdskommuner –  
Rural municipalities*

015 Anjärvi – Artsjö  
081 Hartola  
283 Hämeenkoski  
316 Kärkölä  
576 Padasjoki  
781 Sysmä

08 Kymenlaakso –  
Kymmenedalen

*Kaupunkimaiset kunnat –  
Urbana kommuner –  
Urban municipalities*

075 Hamina – Fredrikshamn  
285 Kotka  
286 Kouvola  
306 Kuusankoski

*Taajaan asutut kunnat –  
Tätortskommuner –*

*Semi-urban municipalities*

754 Anjalankoski  
909 Valkeala  
917 Vehkalahti – Veckelax

*Maaseutumaiset kunnat –  
Landsbygdskommuner –  
Rural municipalities*

044 Elimäki  
142 Iitti  
163 Jaala  
489 Miehikkälä  
624 Pyhtää – Pyttis  
935 Virolahti

09 Etelä-Karjala –  
Södra Karelen

*Kaupunkimaiset kunnat –  
Urbana kommuner –  
Urban municipalities*

153 Imatra  
405 Lappeenranta –  
Villmanstrand

*Taajaan asutut kunnat –  
Tätortskommuner –  
Semi-urban municipalities*

173 Joutseno

*Maaseutumaiset kunnat –  
Landsbygdskommuner –  
Rural municipalities*

416 Lemi  
441 Luumäki  
580 Parikkala  
689 Rautjärvi  
700 Ruokolahti  
728 Saari  
739 Savitaipale

775 Suomenniemi  
831 Taipalsaari  
891 Uukuniemi  
978 Ylämaa

10 Etelä-Savo – Södra Savolax

*Kaupunkimaiset kunnat –  
Urbana kommuner –  
Urban municipalities*

491 Mikkeli – S:t Michel  
593 Pieksämäki  
740 Savonlinna – Nyslott

*Taajaan asutut kunnat –  
Tätortskommuner –  
Semi-urban municipalities*

507 Mäntyharju

*Maaseutumaiset kunnat –  
Landsbygdskommuner –  
Rural municipalities*

014 Anttola  
046 Enonkoski  
085 Haukivuori  
090 Heinävesi  
097 Hirvensalmi  
171 Joroinen – Jorois  
178 Juva  
184 Jäppilä  
212 Kangaslampi  
213 Kangasniemi  
246 Kerimäki  
492 Mikkelin mlk –  
S:t Michels lk  
588 Pertunmaa  
594 Pieksämäen mlk –  
Pieksämäki lk  
618 Punkaharju  
623 Puumala  
681 Rantasalmi  
696 Ristiina  
741 Savonranta  
768 Sulkava  
937 Virtasalmi

## 11 Pohjois-Savo – Norra Savolax

### *Kaupunkimaiset kunnat –*

#### *Urbana kommuner –*

#### *Urban municipalities*

- 140 Iisalmi – Idensalmi
- 297 Kuopio
- 915 Varkaus

### *Taajaan asutut kunnat –*

#### *Tätortskommuner –*

#### *Semi-urban municipalities*

- 749 Siilinjärvi
- 778 Suonenjoki

### *Maaseutumaiset kunnat –*

#### *Landsbygdskommuner –*

#### *Rural municipalities*

- 174 Juankoski
- 204 Kaavi
- 227 Karttula
- 239 Keitele
- 263 Kiuruvesi
- 402 Lapinlahti
- 420 Leppävirta
- 476 Maaninka
- 534 Nilsinä
- 595 Pielavesi
- 686 Rautalampi
- 687 Rautavaara
- 762 Sonkajärvi
- 844 Tervo
- 857 Tuusniemi
- 916 Varpaisjärvi
- 919 Vehmersalmi
- 921 Vesanto
- 925 Vieremä

## 12 Pohjois-Karjala – Norra Karelen

### *Kaupunkimaiset kunnat –*

#### *Urbana kommuner –*

#### *Urban municipalities*

- 167 Joensuu

### *Taajaan asutut kunnat –*

#### *Tätortskommuner –*

#### *Semi-urban municipalities*

- 422 Lieksa
- 541 Nurmes

## 309 Outokumpu

### *Maaseutumaiset kunnat –*

#### *Landsbygdskommuner –*

#### *Rural municipalities*

- 045 Eno
- 146 Ilomantsi – Ilomants
- 176 Juuka
- 248 Kesälahti
- 251 Kiihtelysvaara
- 260 Kitee
- 276 Kontiolahti
- 426 Liperi
- 607 Polvijärvi
- 632 Pyhäselkä
- 707 Rääkkylä
- 848 Tohmajärvi
- 856 Tuupovaara
- 911 Valtimo
- 943 Värsilä

## 13 Keski-Suomi – Mellersta Finland

### *Kaupunkimaiset kunnat –*

#### *Urbana kommuner –*

#### *Urban municipalities*

- 179 Jyväskylä
- 180 Jyväskylän mlk –  
Jyväskylä lk
- 774 Suolahti

### *Taajaan asutut kunnat –*

#### *Tätortskommuner –*

#### *Semi-urban municipalities*

- 182 Jämsä
- 183 Jämsänkoski
- 249 Keuruu
- 410 Laukaa
- 500 Muurame
- 992 Äänekoski

### *Maaseutumaiset kunnat –*

#### *Landsbygdskommuner –*

#### *Rural municipalities*

- 077 Hankasalmi
- 172 Joutsa
- 216 Kannonkoski
- 226 Karstula
- 256 Kinnula
- 265 Kivijärvi
- 275 Konnevesi

277 Korpilahti  
291 Kuhmoinen  
312 Kyyjärvi  
415 Leivonmäki  
435 Luhanka  
495 Multia  
592 Petäjävesi  
601 Pihtipudas  
633 Pylkönmäki  
729 Saarijärvi  
770 Sumiainen  
850 Toivakka  
892 Uurainen  
931 Viitasaari

## 14 Etelä-Pohjanmaa – Södra Österbotten

*Kaupunkimaiset kunnat –  
Urbana kommuner –  
Urban municipalities*  
743 Seinäjoki

*Taajaan asutut kunnat –  
Tätortskommuner –  
Semi-urban municipalities*

005 Alajärvi  
145 Ilmajoki  
232 Kauhajoki  
233 Kauhava  
301 Kurikka  
408 Lapua – Lappo  
544 Nurmo

*Maaseutumaiset kunnat –  
Landsbygdskommuner –  
Rural municipalities*

004 Alahärmä  
010 Alavus  
052 Evijärvi  
151 Isojoki – Storå  
164 Jalasjärvi  
175 Jurva  
218 Karijoki – Bötom  
281 Korttesjärvi  
300 Kuortane  
403 Lappajärvi  
414 Lehtimäki  
589 Peräseinäjoki  
759 Soini  
846 Teuva – Östermark  
863 Töysä

934 Vimpeli  
971 Ylihärmä  
975 Ylistaro  
989 Ähtäri – Etseri

## 15 Vaasan rannikkoseutu – Vasa kustregion

*Kaupunkimaiset kunnat –  
Urbana kommuner –  
Urban municipalities*

231 Kaskinen – Kaskö  
598 Pietarsaari – Jakobstad  
905 Vaasa – Vasa

*Taajaan asutut kunnat –  
Tätortskommuner –  
Semi-urban municipalities*

399 Laihia – Laihela  
499 Mustasaari – Korsholm

*Maaseutumaiset kunnat –  
Landsbygdskommuner –  
Rural municipalities*

152 Isokyrö – Storkyro  
280 Korsnäs  
287 Kristiinankaupunki –  
Kristinestad  
288 Kruunupyö – Kronoby  
440 Luoto – Larsmo  
475 Maalahti – Malax  
479 Maksamaa – Maxmo  
545 Närpiö – Närpes  
559 Oravainen – Oravais  
599 Pedersören kunta –  
Pedersöre  
893 Uusikaarlepyy – Nykarleby  
942 Vähäkyrö – Lillkyro  
944 Vöyri – Vörå

## 16 Keski-Pohjanmaa – Mellersta Österbotten

*Kaupunkimaiset kunnat –  
Urbana kommuner –  
Urban municipalities*

272 Kokkola – Karleby

*Taajaan asutut kunnat –  
Tätortskommuner –  
Semi-urban municipalities*

217 Kannus

*Maaseutumaiset kunnat –  
Landsbygdskommuner –  
Rural municipalities*  
074 Halsua  
095 Himanka  
236 Kaustinen – Kaustby  
315 Kälviä – Kelviä  
421 Lestijärvi  
429 Lohtaja – Lochteå  
584 Perho  
849 Toholampi  
885 Ullava  
924 Veteli – Vetil

## 17 Pohjois-Pohjanmaa – Norra Österbotten

*Kaupunkimaiset kunnat –  
Urbana kommuner –  
Urban municipalities*  
084 Haukipudas  
244 Kempele  
564 Oulu – Uleåborg  
567 Oulunsalo  
678 Raahe – Brahestad

*Taajaan asutut kunnat –  
Tätortskommuner –  
Semi-urban municipalities*  
069 Haapajärvi  
071 Haapavesi  
139 Ii  
208 Kalajoki  
305 Kuusamo  
494 Muhos  
535 Nivala  
563 Oulainen  
582 Pattijoki  
977 Ylivieska

*Maaseutumaiset kunnat –  
Landsbygdskommuner –  
Rural municipalities*  
009 Alavieska  
072 Hailuoto – Karlö  
247 Kestilä  
255 Kiiminki  
292 Kuivaniemi  
317 Kärsämäki  
425 Liminka – Limingo  
436 Lumijoki  
483 Merijärvi

603 Piippola  
615 Pudasjärvi  
617 Pulkki  
625 Pyhäjoki  
626 Pyhäjärvi  
630 Pyhäntä  
682 Rantsila  
691 Reisjärvi  
708 Ruukki  
746 Sievi  
748 Siikajoki  
832 Taivalkoski  
841 Temmes  
859 Tyrnävä  
889 Utajärvi  
926 Vihanti  
972 Yli-Ii  
973 Ylikiminki

## 18 Kainuu – Kajanaland

*Kaupunkimaiset kunnat –  
Urbana kommuner –  
Urban municipalities*  
205 Kajaani – Kajana

*Maaseutumaiset kunnat –  
Landsbygdskommuner –  
Rural municipalities*  
105 Hyrynsalmi  
290 Kuhmo  
578 Paltamo  
620 Puolanka  
697 Ristijärvi  
765 Sotkamo  
777 Suomussalmi  
785 Vaala  
940 Vuolijoki

## 19 Lappi – Lappland

*Kaupunkimaiset kunnat –  
Urbana kommuner –  
Urban municipalities*  
240 Kemi  
698 Rovaniemi  
851 Tornio – Torneå



*Taajaan asutut kunnat –*

*Tätortskommuner –*

*Semi-urban municipalities*

320 Kemijärvi

241 Rovaniemi

699 Rovaniemen mlk –  
Rovaniemi lk

*Maaseutumaiset kunnat –*

*Landsbygdskommuner –*

*Rural municipalities*

047 Enontekiö – Enontekis

148 Inari – Enare

261 Kittilä

273 Kolari

498 Muonio

583 Pelkosenniemi

854 Pello

614 Posio

683 Ranua

732 Salla

742 Savukoski

751 Simo

758 Sodankylä

845 Tervola

890 Utsjoki

976 Ylitornio – Övertorneå

## 21 Ahvenanmaa – Åland

*Kaupunkimaiset kunnat –*

*Urbana kommuner –*

*Urban municipalities*

478 Maarianhamina –  
Mariehamn

*Maaseutumaiset kunnat –*

*Landsbygdskommuner –*

*Rural municipalities*

035 Brändö

043 Eckerö

060 Finström

062 Föglö

065 Geta

076 Hammarland

170 Jomala

295 Kumlinge

318 Kökar

417 Lemland

438 Lumparland

736 Saltvik

766 Sottunga

771 Sund

941 Vårdö

*Taulukko 10. Kunnat läänin ja kuntamuodon mukaan*

*Tabell 10. Kommunerna efter län och kommunform*

*Table 10. Municipalities by province and type of municipality*

**Lääni – Län – Province**

*Kuntamuoto – Kommunform –*

*Type of municipality*

Kunnat - Kommunerna -

Municipalities

**1 Etelä-Suomen – Södra  
Finlands – Southern Finland**

*Kaupungit – Städer –*

*Urban municipalities*

754 Anjalankoski  
049 Espoo – Esbo  
061 Forssa  
075 Hamina – Fredrikshamn  
078 Hanko – Hangö  
111 Heinola  
091 Helsinki – Helsingfors  
106 Hyvinkää – Hyvinge  
109 Hämeenlinna –  
Tavastehus  
153 Imatra  
186 Järvenpää – Träskända  
220 Karjaa – Karis  
224 Karkkila – Högfors  
235 Kauniainen – Grankulla  
245 Kerava – Kervo  
285 Kotka  
286 Kouvola  
306 Kuusankoski  
398 Lahti – Lahtis  
405 Lappeenranta –  
Villmanstrand  
444 Lohja – Lojo  
434 Loviisa – Lovisa  
560 Orimattila  
638 Porvoo – Borgå  
694 Riihimäki  
835 Tammisaari – Ekenäs  
092 Vantaa – Vanda

*Muut kunnat – Övriga kommuner –  
Other municipalities*

015 Artjärvi – Artsjö  
016 Asikkala  
018 Askola  
044 Elimäki  
081 Hartola  
082 Hattula  
083 Hauho  
086 Hausjärvi  
098 Hollola  
103 Humppila  
283 Hämeenkoski  
142 Iitti  
149 Inkoo – Ingå  
163 Jaala  
165 Janakkala  
169 Jokioinen – Jockis  
173 Joutseno  
210 Kalvola  
223 Karjalohja – Karislojo  
257 Kirkkonummi – Kyrkslätt  
316 Kärkölä  
401 Lammi  
407 Lapinjärvi – Lapträsk  
416 Lemi  
424 Liljendal  
433 Loppi  
441 Luumäki  
489 Miehikkälä  
504 Myrskylä – Mörskom  
505 Mäntsälä  
532 Nastola  
540 Nummi-Pusula  
543 Nurmijärvi  
576 Padasjoki  
580 Parikkala  
585 Pernaja – Pernå  
606 Pohja – Pojo  
611 Pornainen – Borgnäs  
616 Pukkila

624 Pyhtää – Pyttis  
689 Rautjärvi  
692 Renko  
700 Ruokolahti  
701 Ruotsinpyhtää – Strömfors  
728 Saari  
737 Sammatti  
739 Savitaipale  
753 Sipoo – Sibbo  
755 Siuntio – Sjundeå  
775 Suomenniemi  
781 Sysmä  
831 Taipalsaari  
834 Tammela  
855 Tuulos  
858 Tuusula – Tusby  
891 Uukuniemi  
909 Valkeala  
917 Vehkalahti – Veckelax  
927 Vihti – Vichtis  
935 Virolahti  
978 Ylämaa  
981 Ypäjä

## 2 Länsi-Suomen – Västra Finlands – Western Finland

### *Kaupungit – Städer – Urban municipalities*

005 Alajärvi  
010 Alavus  
079 Harjavalta  
102 Huittinen  
143 Ikaalinen – Ikaalis  
179 Jyväskylän  
182 Jämsä  
183 Jämsänkoski  
202 Kaarina – S:t Karins  
214 Kankaanpää  
217 Kannus  
231 Kaskinen – Kaskö  
233 Kauhava  
249 Keuruu  
271 Kokemäki – Kumo  
272 Kokkola – Karleby  
287 Kristiinankaupunki –  
Kristinestad  
301 Kurikka  
400 Laitila  
408 Lapua – Lappo  
430 Loimaa

506 Mänttä  
529 Naantali – Nådendal  
536 Nokia  
545 Närpiö – Närpes  
562 Orivesi  
577 Paimio – Pemar  
573 Parainen – Pargas  
581 Parkano  
598 Pietarsaari – Jakobstad  
609 Pori – Björneborg  
680 Raisio – Reso  
684 Rauma – Raumo  
729 Saarijärvi  
734 Salo  
743 Seinäjoki  
761 Somero  
774 Suolahti  
837 Tampere – Tammerfors  
864 Toijala  
853 Turku – Åbo  
893 Uusikaarlepyy – Nykarleby  
895 Uusikaupunki – Nystad  
905 Vaasa – Vasa  
908 Valkeakoski  
912 Vammala  
931 Viitasaari  
936 Virrat – Virdois  
989 Ähtäri – Etseri  
992 Äänekoski

### *Muut kunnat – Övriga kommuner – Other municipalities*

004 Alahärmä  
006 Alastaro  
017 Askainen – Villnäs  
019 Aura  
040 Dragsfjärd  
050 Eura  
051 Eurajoki – Euraåminne  
052 Evijärvi  
073 Halikko  
074 Halsua  
077 Hankasalmi  
095 Himanka  
099 Honkajoki  
101 Houtskari – Houtskär  
108 Hämeenkyrö – Tavastkyro  
145 Ilmajoki  
150 Iniö  
151 Isojoki – Storå  
152 Isokyrö – Storkyro

164 Jalasjärvi  
 172 Joutsa  
 175 Jurva  
 177 Juupajoki  
 180 Jyväskylän mlk –  
     Jyväskylä lk  
 181 Jämijärvi  
 211 Kangasala  
 216 Kannonkoski  
 218 Karijoki – Bötom  
 219 Karinainen  
 226 Karstula  
 230 Karvia  
 232 Kauhajoki  
 236 Kaustinen – Kaustby  
 243 Kemiö – Kimito  
 250 Kihniö  
 252 Kiikala  
 254 Kiikoinen  
 256 Kinnula  
 259 Kisko  
 262 Kiukainen  
 265 Kivijärvi  
 266 Kodisjoki  
 275 Konnevesi  
 277 Korpilahti  
 279 Korppoo – Korpo  
 280 Korsnäs  
 281 Kortesjärvi  
 284 Koski TI  
 288 Kruunupyy – Kronoby  
 289 Kuhmalahti  
 291 Kuhmoinen  
 293 Kullaa  
 299 Kuorevesi  
 300 Kuortane  
 303 Kuru  
 304 Kustavi – Gustavs  
 308 Kuusjoki  
 310 Kylmäkoski  
 312 Kyyjärvi  
 315 Kälviä – Kelviä  
 319 Köyliö – Kjulo  
 399 Laihia – Laihela  
 403 Lappajärvi  
 406 Lappi  
 410 Laukaa  
 413 Lavia  
 414 Lehtimäki  
 415 Leivonmäki  
 418 Lempäälä  
 419 Lemu  
 421 Lestijärvi  
 423 Lieto – Lundo  
 429 Lohtaja – Lochteå  
 431 Loimaan kunta –  
     Loimaa kommun  
 435 Luhanka  
 439 Luopioinen  
 440 Luoto – Larsmo  
 442 Luvia  
 443 Längelmäki  
 475 Maalahti – Malax  
 479 Maksamaa – Maxmo  
 480 Marttila  
 481 Masku  
 482 Mellilä  
 484 Merikarvia – Sastmola  
 485 Merimasku  
 490 Mietoinen  
 493 Mouhijärvi  
 495 Multia  
 499 Mustasaari – Korsholm  
 500 Muurame  
 501 Muurla  
 503 Mynämäki  
 531 Nakkila  
 533 Nauvo – Nagu  
 537 Noormarkku – Norrmark  
 538 Nousiainen – Nouis  
 544 Nurmo  
 559 Oravainen – Oravais  
 561 Oripää  
 599 Pedersören kunta –  
     Pedersöre  
 584 Perho  
 586 Perniö – Bjärnä  
 587 Perteli  
 589 Peräseinäjoki  
 592 Petäjävesi  
 601 Pihtipudas  
 602 Piiikkiö – Pikis  
 604 Pirkkala – Birkala  
 608 Pomarkku – Pårmark  
 619 Punkalaidun  
 631 Pyhäranta  
 633 Pylkönmäki  
 635 Pälkäne  
 636 Pöytyä  
 702 Ruovesi

704 Rusko  
705 Rymättylä – Rimito  
730 Sahalahti  
738 Sauvo – Sagu  
747 Siikainen  
759 Soini  
770 Sumiainen  
772 Suodenniemi  
776 Suomusjärvi  
783 Säskylä  
784 Särkisalo – Finby  
833 Taivassalo – Tövsala  
838 Tarvasjoki  
846 Teuva – Östermark  
849 Toholampi  
850 Toivakka  
863 Töysä  
885 Ullava  
886 Ulvila – Ulvsby  
887 Urjala  
892 Uurainen  
906 Vahto  
913 Vampula  
918 Vehmaa  
920 Velkua  
922 Vesilahti  
924 Veteli – Vetil  
928 Viiala  
932 Viljakkala  
933 Vilppula  
934 Vimpeli  
942 Vähäkylä – Lillkyro  
923 Västanfjärd  
944 Vöyri – Vörå  
971 Ylihärmä  
975 Ylistaro  
979 Yläne  
980 Ylöjärvi  
988 Äetsä

### 3 Itä-Suomen – Östra Finlands Eastern Finland

#### *Kaupungit – Städer – Urban municipalities*

140 Iisalmi – Idensalmi  
167 Joensuu  
260 Kitee  
263 Kiuruvesi  
297 Kuopio  
422 Lieksa

491 Mikkeli – S:t Michel  
541 Nurmes  
309 Outokumpu  
593 Pieksämäki  
740 Savonlinna – Nyslott  
778 Suonenjoki  
915 Varkaus

#### *Muut kunnat – Övriga kommuner – Other municipalities*

014 Anttola  
045 Eno  
046 Enonkoski  
085 Haukivuori  
090 Heinävesi  
097 Hirvensalmi  
146 Ilomantsi – Ilomants  
171 Joroinen – Jorois  
174 Juankoski  
176 Juuka  
178 Juva  
184 Jäppilä  
204 Kaavi  
212 Kangaslampi  
213 Kangasniemi  
227 Karttula  
239 Keitele  
246 Kerimäki  
248 Kesälahti  
251 Kiihtelysvaara  
276 Kontiolahti  
402 Lapinlahti  
420 Leppävirta  
426 Liperi  
476 Maaninka  
492 Mikkelin mlk –  
S:t Michels lk  
507 Mäntyharju  
534 Nilsjä  
588 Pertunmaa  
594 Pieksämäen mlk –  
Pieksämäki lk  
595 Pielavesi  
607 Polvijärvi  
618 Punkaharju  
623 Puumala  
632 Pyhäselkä  
681 Rantasalmi  
686 Rautalampi  
687 Rautavaara  
696 Ristiina

707 Rääkkylä  
741 Savonranta  
749 Siilinjärvi  
762 Sonkajärvi  
768 Sulkava  
844 Tervo  
848 Tohmajärvi  
856 Tuupovaara  
857 Tuusniemi  
911 Valtimo  
916 Varpaisjärvi  
919 Vehmersalmi  
921 Vesanto  
925 Vieremä  
937 Virtasalmi  
943 Värtsilä

#### 4 Oulun – Uleåborgs – Oulu

*Kaupungit – Städer –  
Urban municipalities*

069 Haapajärvi  
071 Haapavesi  
205 Kajaani – Kajana  
290 Kuhmo  
535 Nivala  
563 Oulainen  
564 Oulu – Uleåborg  
626 Pyhäjärvi  
678 Raahe – Brahestad  
977 Ylivieska

*Muut kunnat – Övriga kommuner –  
Other municipalities*

009 Alavieska  
072 Hailuoto – Karlö  
084 Haukipudas  
105 Hyrynsalmi  
139 Ii  
208 Kalajoki  
244 Kempele  
247 Kestilä  
255 Kiiminki  
292 Kuivaniemi  
305 Kuusamo  
317 Kärsämäki  
425 Liminka – Limingo  
436 Lumijoki  
483 Merijärvi  
494 Muhos  
567 Oulunsalo

578 Paltamo  
582 Pattijoki  
603 Piippola  
615 Pudasjärvi  
617 Pulkila  
620 Puolanka  
625 Pyhäjoki  
630 Pyhäntä  
682 Rantsila  
691 Reisjärvi  
697 Ristijärvi  
708 Ruukki  
746 Sievi  
748 Siikajoki  
765 Sotkamo  
777 Suomussalmi  
832 Taivalkoski  
841 Temmes  
859 Tyrnävä  
889 Utajärvi  
785 Vaala  
926 Vihanti  
940 Vuolijoki  
972 Yli-Ii  
973 Ylikiminki

#### 5 Lapin – Lapplands – Lapland

*Kaupungit – Städer –  
Urban municipalities*

240 Kemi  
320 Kemijärvi  
698 Rovaniemi  
851 Tornio – Torneå

*Muut kunnat – Övriga kommuner –  
Other municipalities*

047 Enontekiö – Enontekis  
148 Inari – Enare  
241 Kemimaa  
261 Kittilä  
273 Kolari  
498 Muonio  
583 Pelkosenniemi  
854 Pello  
614 Posio  
683 Ranua  
699 Rovaniemen mlk –  
Rovaniemi Ii  
732 Salla  
742 Savukoski

751 Simo  
758 Sodankylä  
845 Tervola  
890 Utsjoki  
976 Ylitornio – Övertorneå

## 6 Ahvenanmaan – Ålands Åland

*Kaupungit – Städer –  
Urban municipalities*

478 Maarianhamina –  
Mariehamn

*Muut kunnat – Övriga kommuner –  
Other municipalities*

035 Brändö  
043 Eckerö  
060 Finström  
062 Föglö  
065 Geta  
076 Hammarland  
170 Jomala  
295 Kumlinge  
318 Kökar  
417 Lemland  
438 Lumparland  
736 Saltvik  
766 Sottunga  
771 Sund  
941 Vårdö

*Taulukko 11. Kielisuhde<sup>1</sup>*

*Tabell 11. Språklig indelning<sup>2</sup>*

*Table 11. Language distribution<sup>3</sup>*

Kuntia – Kommuner – Municipalities

0	Yksikielinen suomenkielinen kunta – Enspråkigt finsk kommun – Monolingual Finnish-speaking municipality	389
1	Kaksikielinen kunta, enemmistön kieli on suomi – Tvåspråkig kommun med finska som flertalets språk – Bilingual municipality with Finnish-speaking majority	20
2	Yksikielinen ruotsinkielinen kunta – Enspråkigt svensk kommun – Monolingual Swedish-speaking municipality	21
3	Kaksikielinen kunta, enemmistön kieli on ruotsi – Tvåspråkig kommun med svenska som flertalets språk – Bilingual municipality with Swedish-speaking majority	22
Yht. - Tot.		452

1 Valtioneuvosto määrää kuntien suomen- tai ruotsinkielisyydestä tai kaksikielisyydestä kymmeneksi vuodeksi kerrallaan. Viimeisin päätös (1364/92) koskee vuosia 1993-2002.

2 Stadsrådet besluter om kommunerna skall anses vara finsk- eller svenskspråkiga eller tvåspråkiga. Beslutet gäller för tio år i sänder. Det senaste beslutet (1364/92) gäller åren 1993-2002.

3 The Council of state ordains for ten years at a time whether municipalities are Finnish-speaking, Swedish-speaking or bilingual. The current decision (1364/92) is effective between the years of 1993 and 2002.



*Taulukko 12. Kunnat kielisuhteen mukaan*

*Tabell 12. Kommunerna efter språklig indelning*

*Table 12. Municipalities by language distribution*

Kunta Kommun Municipality	Kielisuhte Språklig indelning Language distribution	Kunta Kommun Municipality	Kielisuhte Språklig indelning Language distribution
049 Espoo – Esbo	1	076 Hammarland	2
078 Hanko – Hangö	1	101 Houtskari	2
091 Helsinki – Helsingfors	1	170 Jomala	2
092 Vantaa – Vanda	1	280 Korsnäs	2
231 Kaskinen – Kaskö	1	295 Kumlinge	2
235 Kauniainen – Grankulla	1	318 Kökar	2
257 Kirkkonummi – Kyrkslätt	1	417 Lemland	2
272 Kokkola – Karleby	1	438 Lumparland	2
407 Lapinjärvi – Lapträsk	1	440 Luoto – Larsmo	2
434 Loviisa – Lovisa	1	478 Maarianhamina – Mariehamn	2
444 Lohja – Lojo	1	479 Maksamaa – Maxmo	2
504 Myrskylä – Mörskom	1	545 Närpiö – Närpes	2
606 Pohja – Pojo	1	736 Saltvik	2
624 Pyhtää – Pyttis	1	766 Sottunga	2
638 Porvoo – Borgå	1	771 Sund	2
701 Ruotsinpyhtää – Strömfors	1	941 Vårdö	2
755 Siuntio – Sjundeå	1		
784 Särkisalo – Finby	1	040 Dragsfjärd	3
853 Turku – Åbo	1	149 Inkoo – Ingå	3
905 Vaasa – Vasa	1	150 Iniö	3
		220 Karjaa – Karis	3
035 Brändö	2	243 Kemiö – Kimito	3
043 Eckerö	2	279 Korppoo – Korpo	3
060 Finström	2	287 Kristiinankaupunki – Kristinestad	3
062 Föglö	2	288 Kruunupyvy –Kronoby	3
065 Geta	2	424 Liljendal	3

Kunta Kommun Municipality	Kielisuhte Språklig indelning Language distribution	Kunta Kommun Municipality	Kielisuhte Språklig indelning Language distribution
---------------------------------	-----------------------------------------------------------------	---------------------------------	-----------------------------------------------------------------

475	Maalahti – Malax	3
499	Mustasaari – Korsholm	3
533	Nauvo – Nagu	3
559	Oravainen – Oravais	3
573	Parainen – Pargas	3
585	Pernaja – Pernå	3
598	Pietarsaari – Jakobstad	3
599	Pedersören kunta – Pedersöre	3
753	Sipoo – Sibbo	3
835	Tammisaari – Ekenäs	3
893	Uusikaarlepyy – Nykarleby	3
923	Västanfjärd	3
944	Vöyri – Vörå	3
	Muut kunnat	0

*Liite 1. Lakkautetut kunnat aakkosjärjestyksessä*  
*Bilaga 1. Upplösta kommuner i alfabetisk ordning*  
*Appendix 1. Abolished municipalities in alphabetical order*

<b>Lakkautettu kunta</b> Upplöst kommun Abolished municipality	<b>Ajankohta</b> Tidpunkt Point in time	<b>Liitoskunta / Liitoskunnat</b> Inkorporerad i kommun / kommuner Annexed municipality / municipalities
001 Ahlainen	1.1.1972	609 Pori – Björneborg
002 Aitolahti	1.1.1966	837 Tampere – Tammerfors
003 Akaa	1.1.1946	310 Kylmäkoski 788 Sääksmäki 864 Toijala 928 Viiala
007 Alatornio – Nedertorneå	1.1.1973	851 Tornio – Torneå
008 Alaveteli – Nedervetil	1.1.1969	288 Kruunupyy – Kronoby
011 Angelnieniemi	1.1.1967	073 Halikko
012 Anjala	1.1.1975	754 Anjalankoski
013 Antrea	19.9.1944	Luovutetulla alueella
032 Bergö	1.1.1973	475 Maalahti – Malax
033 Björköby	1.1.1973	499 Mustasaari – Korsholm
034 Bromarv	1.1.1977	078 Hanko – Hangö 842 Tenhola – Tenala
039 Degerby	1.1.1946	149 Inkoo – Ingå
048 Eräjärvi	1.1.1973	562 Orivesi
068 Haaga – Haga	1.1.1946	091 Helsinki – Helsingfors
070 Haapasaari – Aspö	1.1.1974	285 Kotka
080 Harlu	19.9.1944	Luovutetulla alueella
087 Heinjoki	19.9.1944	Luovutetulla alueella
088 Heinola	1.1.1997	111 Heinola
089 Heinolan mlk – Heinola lk	1.1.1997	111 Heinola
093 Hiitola	19.9.1944	Luovutetulla alueella
094 Hiittinen – Hitis	1.1.1969	040 Dragsfjärd
096 Hinnerjoki	1.1.1970	050 Eura
100 Honkilahti	1.1.1970	050 Eura
104 Huopalahti – Hoplaks	1.1.1946	091 Helsinki – Helsingfors
107 Hyvinkään mlk – Hyvinge lk	1.1.1969	106 Hyvinkää – Hyvinge
110 Hämeenlinnan mlk – Tavastehus lk	1.1.1948	109 Hämeenlinna – Tavastehus
141 Iisalmen mlk – Iisalmi lk	1.1.1970	140 Iisalmi – Idensalmi
144 Ikaalinen	1.1.1972	143 Ikaalinen – Ikaalis
147 Impilahti	19.9.1944	Luovutetulla alueella

Lakkautettu kunta	Ajankohta	Liitoskunta / Liitoskunnat
Upplöst kommun	Tidpunkt	Inkorporerad i kommun / kommuner
Abolished municipality	Point in time	Annexed municipality / municipalities
162 Jaakkima	19.9.1944	Luovutetulla alueella
166 Jepua – Jeppo	1.1.1975	893 Uusikaarlepyy – Nykarleby
168 Johannes	19.9.1944	Luovutetulla alueella
185 Jääski	1.1.1948	153 Imatra 173 Joutseno 700 Ruokolahti Osa kunnasta luovutetulla alueella
203 Kaarlela – Karleby	1.1.1977	272 Kokkola – Karleby 315 Kälviä – Kelviå
206 Kajaanin mlk – Kajaani lk	1.1.1977	205 Kajaani – Kajana
207 Kaksikerta	1.1.1968	853 Turku – Åbo
209 Kalanti	1.1.1993	895 Uusikaupunki – Nystad
215 Kanneljärvi	19.9.1944	Luovutetulla alueella
201 Karhula	1.1.1977	285 Kotka
221 Karjaan mlk – Karis lk	1.1.1969	220 Karjaa – Karis
222 Karjala	1.1.1977	503 Mynämäki
225 Karkku	1.1.1973	912 Vammala
228 Karuna	1.1.1969	738 Sauvo – Sagu
229 Karunki	1.1.1973	851 Tornio – Torneå
234 Kaukola	19.9.1944	Luovutetulla alueella
237 Kauvatsa	1.1.1969	271 Kokemäki – Kumo
238 Keikyä	1.1.1981	988 Äetsä
242 Kemijärven mlk – Kemijärvi lk	1.1.1973	320 Kemijärvi
253 Kiikka	1.1.1981	988 Äetsä
258 Kirvu	19.9.1944	Luovutetulla alueella
264 Kivennapa	19.9.1944	Luovutetulla alueella
267 Kojjärvi	1.1.1969	061 Forssa 887 Urjala
268 Koivisto	19.9.1944	Luovutetulla alueella
269 Koiviston mlk – Koivisto lk	19.9.1944	Luovutetulla alueella
270 Koivulahti – Kvevlax	1.1.1973	499 Mustasaari – Korsholm
274 Konginkangas	1.1.1993	992 Äänekoski
278 Korpiselkä	1.1.1946	856 Tuupovaara Osa kunnasta luovutetulla alueella
282 Koskenpää	1.1.1969	183 Jämsänkoski
294 Kulosaaren huvilakaupunki – Brändö villastad	1.1.1946	091 Helsinki – Helsingfors
296 Kuolemajärvi	19.9.1944	Luovutetulla alueella
298 Kuopion mlk – Kuopio lk	1.1.1969	297 Kuopio 749 Siilinjärvi
302 Kurkijoki	19.9.1944	Luovutetulla alueella
307 Kuusisto – Kustö	1.1.1946	202 Kaarina – S:t Karins

Lakkautettu kunta Upplöst kommun Abolished municipality	Ajankohta Tidpunkt Point in time	Liitoskunta / Liitoskunnat Inkorporerad i kommun / kommuner Annexed municipality / municipalities
311 Kymi – Kymmene	1.1.1977	285 Kotka
321 Kyyrölä	1.1.1934	497 Muolaa
314 Käkisalmen mlk – Kexholms lk	19.9.1944	Luovutetulla alueella
313 Käkisalmi – Kexholm	19.9.1944	Luovutetulla alueella
397 Lahdenpohja	19.9.1944	Luovutetulla alueella
404 Lappee	1.1.1967	405 Lappeenranta – Villmanstrand
409 Lapväärtti – Lappfjärd	1.1.1973	287 Kristiinankaupunki – Kristinestad
411 Lauritsala	1.1.1967	405 Lappeenranta – Villmanstrand
412 Lavansaari	19.9.1944	Luovutetulla alueella
427 Lohja – Lojo	1.1.1997	444 Lohja – Lojo
428 Lohjan kunta – Lojo kommun	1.1.1997	444 Lohja – Lojo
432 Lokalahti	1.1.1981	895 Uusikaupunki – Nystad
437 Lumivaara	19.9.1944	Luovutetulla alueella
477 Maaria – S:t Marie	1.1.1967	853 Turku – Åbo
486 Messukylä	1.1.1947	837 Tampere – Tammerfors
487 Metsämaa	1.1.1976	431 Loimaan kunta – Loimaa kommun
488 Metsäpirtti	19.9.1944	Luovutetulla alueella
496 Munsala	1.1.1975	893 Uusikaarlepyy – Nykarleby
497 Muolaa	19.9.1944	Luovutetulla alueella
502 Muuruvesi	1.1.1971	174 Juankoski
530 Naantalin mlk – Nådendals lk	1.1.1964	529 Naantali – Nådental
539 Nuijamaa	1.1.1989	405 Lappeenranta – Villmanstrand
540 Nummi	1.1.1981	540 Nummi-Pusula
542 Nurmeksen mlk – Nurmes lk	1.1.1973	541 Nurmes
565 Oulujoki	1.1.1965	084 Haukipudas
		244 Kempele
		255 Kiiminki
		564 Oulu – Uleåborg
		567 Oulunsalo
		859 Tyrnävä
		889 Utajärvi
		973 Ylikkiiminki
566 Oulunkylä – Äggelby	1.1.1946	091 Helsinki – Helsingfors
574 Paattinen	1.1.1973	853 Turku – Åbo
575 Paavola	1.1.1973	708 Ruukki
579 Paraisten mlk – Pargas lk	1.1.1967	573 Parainen – Pargas
590 Petolahti – Petalax	1.1.1973	475 Maalahti – Malax
591 Petsamo	19.9.1944	Luovutetulla alueella
596 Pielisensuu	1.1.1954	167 Joensuu
597 Pielisjärvi	1.1.1973	422 Lieksa
600 Pihlajavesi	1.1.1969	249 Keuruu

Lakkautettu kunta Upplöst kommun Abolished municipality	Ajankohta Tidpunkt Point in time	Litoskunta / Litoskunnat Inkorporerad i kommun / kommuner Annexed municipality / municipalities
994 Pirkkala	1.1.1922	536 Nokia
605 Pirttikylä – Pörtom	1.1.1973	604 Pirkkala – Birkala
637 Pohjaslahti	1.1.1973	545 Närpiö – Närpes
610 Porin mlk – Björneborgs lk	1.1.1967	933 Vilppula
612 Porvoo – Borgå	1.1.1997	936 Virrat – Virdois
613 Porvoon mlk – Borgå lk	1.1.1997	609 Pori – Björneborg
621 Purmo	1.1.1977	638 Porvoo – Borgå
622 Pusula	1.1.1981	638 Porvoo – Borgå
627 Pyhäjärvi UI – Pyhäjärvi Nyl I	1.1.1969	599 Pedersöre kunta – Pedersöre
628 Pyhäjärvi VI – Pyhäjärvi Vib I	19.9.1944	540 Nummi-Pusula
629 Pyhämaa	1.1.1974	224 Karkkila – Högfors
634 Pälkjärvi	1.1.1946	Luovutetulla alueella
679 Raippaluoto – Replot	1.1.1973	895 Uusikaupunki – Nystad
685 Rauman mlk – Raumo lk	1.1.1993	848 Tohmajärvi
688 Rautio	1.1.1973	499 Mustasaari – Korsholm
690 Rautu	19.9.1944	684 Rauma – Raumo
693 Revonlahti – Revolax	1.1.1973	208 Kalajoki
695 Riistavesi	1.1.1973	Luovutetulla alueella
703 Ruskeala	19.9.1944	708 Ruukki
706 Räisälä	19.9.1944	297 Kuopio
731 Sakkola	19.9.1944	Luovutetulla alueella
733 Salmi	19.9.1944	Luovutetulla alueella
735 Saloinen	1.1.1973	Luovutetulla alueella
744 Seinäjoen mlk – Seinäjoki lk	1.1.1959	678 Raahe – Brahestad
745 Seiskari	19.9.1944	743 Seinäjoki
750 Siipyy – Sideby	1.1.1973	Luovutetulla alueella
752 Simpele	1.1.1973	287 Kristiinankaupunki – Kristinestad
756 Snappertuna	1.1.1977	689 Rautjärvi
757 Soanlahti	19.9.1944	220 Karjaa – Karis
760 Somerniemi	1.1.1977	835 Tammisaari – Ekenäs
763 Sortavala	19.9.1944	Luovutetulla alueella
764 Sortavalan mlk – Sortavala lk	19.9.1944	761 Somero
767 Suistamo	19.9.1944	Luovutetulla alueella
769 Sulva – Solf	1.1.1973	Luovutetulla alueella
773 Suojärvi	19.9.1944	499 Mustasaari – Korsholm
779 Suoniemi	1.1.1973	905 Vaasa – Vasa
780 Suursaari	19.9.1944	Luovutetulla alueella
		536 Nokia
		Luovutetulla alueella

Lakkautettu kunta Uplöst kommun Abolished municipality	Ajankohta Tidpunkt Point in time	Liitoskunta / Liitoskunnat Inkorporerad i kommun / kommuner Annexed municipality / municipalities
782 Säkkijärvi	1.1.1946	489 Miehikkälä 978 Ylämaa Osa kunnasta luovutetulla alueella
786 Säyneinen	1.1.1971	174 Juankoski
787 Säynätsalo	1.1.1993	179 Jyväskylä
788 Sääksmäki	1.1.1973	908 Valkeakoski
789 Sääminki	1.1.1973	618 Punkaharju 740 Savonlinna – Nyslott
836 Tammisaaren mlk – Ekenäs lk	1.1.1977	078 Hanko – Hangö 835 Tammisaari – Ekenäs
839 Teerijärvi – Terjärv	1.1.1969	288 Kruunupyy – Kronoby
840 Teisko	1.1.1972	837 Tampere – Tammerfors
842 Tenhola – Tenala	1.1.1993	835 Tammisaari – Ekenäs
843 Terijoki	19.9.1944	Luovutetulla alueella
847 Tiukka – Tjock	1.1.1973	287 Kristiinankaupunki – Kristinestad
852 Tottijärvi	1.1.1976	536 Nokia
860 Tyrväntö	1.1.1971	082 Hattula
861 Tyrvää	1.1.1973	912 Vammala
862 Tytärsaari	19.9.1944	Luovutetulla alueella
888 Uskela	1.1.1967	734 Salo
894 Uudenkaarlepyyn mlk – Nykarleby lk	1.1.1975	893 Uusikaarlepyy – Nykarleby
896 Uusikaupungin mlk – Nystads lk	1.1.1969	895 Uusikaupunki – Nystad
897 Uusikirkko	19.9.1944	Luovutetulla alueella
907 Vahviala	1.1.1946	404 Lappee 978 Ylämaa Osa kunnasta luovutetulla alueella
910 Valkjärvi	19.9.1944	Luovutetulla alueella
914 Vanaja	1.1.1967	082 Hattula 109 Hämeenlinna – Tavastehus 165 Janakkala 692 Renko
929 Viipuri – Viborg	19.9.1944	Luovutetulla alueella
930 Viipurin mlk – Viborgs lk	19.9.1944	Luovutetulla alueella
938 Vuoksela	19.9.1944	Luovutetulla alueella
939 Vuoksenranta	19.9.1944	Luovutetulla alueella
974 Ylimarkku – Övermark	1.1.1973	545 Närpiö – Närpes
990 Ähtävä – Esse	1.1.1977	599 Pedersören kunta – Pedersöre
991 Äyräpää	19.9.1944	Luovutetulla alueella
993 Äänekosken mlk – Ääne- koski lk	1.1.1969	992 Äänekoski
997 Öja	1.1.1969	203 Kaarlela – Karleby

**Liite 2. Lakkautetut kunnat lakkauttamisjärjestyksessä**  
**Bilaga 2. Upplösta kommuner i den ordning de upplösts**  
**Appendix 2. Abolished municipalities in order of abolition**

Lakkautettu kunta Upplöst kommun Abolished municipality	Ajankohta Tidpunkt Point in time	Liitoskunta / Liitoskunnat Inkorporerad i kommun / kommuner Annexed municipality / municipalities
994 Pirkkala	1.1.1922	536 Nokia 604 Pirkkala – Birkala
321 Kyyrölä	1.1.1934	497 Muolaa
013 Antrea	19.9.1944	Luovutetulla alueella
080 Harlu	19.9.1944	Luovutetulla alueella
087 Heinjoki	19.9.1944	Luovutetulla alueella
093 Hiitola	19.9.1944	Luovutetulla alueella
147 Impilahti	19.9.1944	Luovutetulla alueella
162 Jaakkima	19.9.1944	Luovutetulla alueella
168 Johannes	19.9.1944	Luovutetulla alueella
215 Kanneljärvi	19.9.1944	Luovutetulla alueella
234 Kaukola	19.9.1944	Luovutetulla alueella
258 Kirvu	19.9.1944	Luovutetulla alueella
264 Kivennapa	19.9.1944	Luovutetulla alueella
268 Koivisto	19.9.1944	Luovutetulla alueella
269 Koiviston mlk – Koivisto lk	19.9.1944	Luovutetulla alueella
296 Kuolemajärvi	19.9.1944	Luovutetulla alueella
302 Kurkijoki	19.9.1944	Luovutetulla alueella
313 Käkisalmi – Kexholm	19.9.1944	Luovutetulla alueella
314 Käkisalmen mlk – Kexholms lk	19.9.1944	Luovutetulla alueella
397 Lahdenpohja	19.9.1944	Luovutetulla alueella
412 Lavansaari	19.9.1944	Luovutetulla alueella
437 Lumivaara	19.9.1944	Luovutetulla alueella
488 Metsäpirtti	19.9.1944	Luovutetulla alueella
497 Muolaa	19.9.1944	Luovutetulla alueella
591 Petsamo	19.9.1944	Luovutetulla alueella
628 Pyhäjärvi VI – Pyhäjärvi Vib I	19.9.1944	Luovutetulla alueella
690 Rautu	19.9.1944	Luovutetulla alueella
703 Ruskeala	19.9.1944	Luovutetulla alueella



Lakkautettu kunta Upplöst kommun Abolished municipality	Ajankohta Tidpunkt Point in time	Liitoskunta / Liitoskunnat Inkorporerad i kommun / kommuner Annexed municipality / municipalities
706 Räisälä	19.9.1944	Luovutetulla alueella
731 Sakkola	19.9.1944	Luovutetulla alueella
733 Salmi	19.9.1944	Luovutetulla alueella
745 Seiskari	19.9.1944	Luovutetulla alueella
757 Soanlahti	19.9.1944	Luovutetulla alueella
763 Sortavaala	19.9.1944	Luovutetulla alueella
764 Sortavalan mk – Sortavaala lk	19.9.1944	Luovutetulla alueella
767 Suistamo	19.9.1944	Luovutetulla alueella
773 Suojärvi	19.9.1944	Luovutetulla alueella
780 Suursaari	19.9.1944	Luovutetulla alueella
843 Terijoki	19.9.1944	Luovutetulla alueella
862 Tytärsaari	19.9.1944	Luovutetulla alueella
897 Uusikirkko	19.9.1944	Luovutetulla alueella
910 Valkjärvi	19.9.1944	Luovutetulla alueella
929 Viipuri – Viborg	19.9.1944	Luovutetulla alueella
930 Viipurin mk – Viborgs lk	19.9.1944	Luovutetulla alueella
938 Vuoksela	19.9.1944	Luovutetulla alueella
939 Vuoksenranta	19.9.1944	Luovutetulla alueella
991 Äyräpää	19.9.1944	Luovutetulla alueella
003 Akaa	1.1.1946	310 Kylmäkoski 788 Sääksmäki 864 Toijala 928 Viiala
039 Degerby	1.1.1946	149 Inkoo – Ingå
068 Haaga – Haga	1.1.1946	091 Helsinki – Helsingfors
104 Huopalahti – Hoplaks	1.1.1946	091 Helsinki – Helsingfors
278 Korpiselkä	1.1.1946	856 Tuupovaara Osa kunnasta luovutetulla alueella
294 Kulosaaren huvilakaupunki – Brändö villastad	1.1.1946	091 Helsinki – Helsingfors
307 Kuusisto – Kustö	1.1.1946	202 Kaarina – S:t Karins
566 Oulunkylä – Äggelby	1.1.1946	091 Helsinki – Helsingfors
634 Pälkjärvi	1.1.1946	848 Tohmajärvi
782 Säkkijärvi	1.1.1946	489 Miehikkälä 978 Ylämaa Osa kunnasta luovutetulla alueella

Lakkautettu kunta Upplöst kommun Abolished municipality	Ajankohta Tidpunkt Point in time	Liitoskunta / Liitoskunnat Inkorporerad i kommun / kommuner Annexed municipality / municipalities
907 Vahviala	1.1.1946	404 Lappee 978 Ylämaa Osa kunnasta luovutetulla alueella
486 Messukylä	1.1.1947	837 Tampere – Tammerfors
110 Hämeenlinnan mlk – Tavastehus lk	1.1.1948	109 Hämeenlinna – Tavastehus
185 Jääski	1.1.1948	153 Imatra 173 Joutseno 700 Ruokolahti Osa kunnasta luovutetulla alueella
596 Pielisensuu	1.1.1954	167 Joensuu
744 Seinäjoen mlk – Seinäjoki lk	1.1.1959	743 Seinäjoki
530 Naantalin mlk – Nådendals lk	1.1.1964	529 Naantali – Nådental
565 Oulujoki	1.1.1965	084 Haukipudas 244 Kempele 255 Kiiminki 564 Oulu – Uleåborg 567 Oulunsalo 859 Tyrnävä 889 Utajärvi 973 Ylikiiiminki
002 Aitolahti	1.1.1966	837 Tampere – Tammerfors
011 Angelnieniemi	1.1.1967	073 Halikko
404 Lappee	1.1.1967	405 Lappeenranta – Villmanstrand
411 Lauritsala	1.1.1967	405 Lappeenranta – Villmanstrand
477 Maaria – S:t Marie	1.1.1967	853 Turku – Åbo
579 Paraisten mlk – Pargas lk	1.1.1967	573 Parainen – Pargas
610 Porin mlk – Björneborgs lk	1.1.1967	609 Pori – Björneborg
888 Uskela	1.1.1967	734 Salo
914 Vanaja	1.1.1967	082 Hattula 109 Hämeenlinna – Tavastehus 165 Janakkala 692 Renko
207 Kaksikerta	1.1.1968	853 Turku – Åbo
008 Alaveteli – Nedervetil	1.1.1969	288 Kruunupyy – Kronoby
094 Hiittinen – Hitis	1.1.1969	040 Dragsfjärd
107 Hyvinkään mlk – Hyvinge lk	1.1.1969	106 Hyvinkää – Hyvinge
221 Karjaan mlk – Karis lk	1.1.1969	220 Karjaa – Karis
228 Karuna	1.1.1969	738 Sauvo – Sagu

Lakkautettu kunta Uppblöst kommun Abolished municipality	Ajankohta Tidpunkt Point in time	Liitoskunta / Liitoskunnat Inkorporerad i kommun / kommuner Annexed municipality / municipalities
237 Kauvatsa	1.1.1969	271 Kokemäki – Kumo
267 Kojjärvi	1.1.1969	061 Forssa 887 Urjala
282 Koskenpää	1.1.1969	183 Jämsänkoski
298 Kuopion mlk – Kuopio lk	1.1.1969	297 Kuopio 749 Siilinjärvi
600 Pihlajavesi	1.1.1969	249 Keuruu
627 Pyhäjärvi Ul – Pyhäjärvi Nyl I	1.1.1969	224 Karkkila – Högfors
839 Teerijärvi – Terjärv	1.1.1969	288 Kruunupyö – Kronoby
896 Uusikaupungin mlk – Nystads lk	1.1.1969	895 Uusikaupunki – Nystad
993 Äänekosken mlk – Äänekoski lk	1.1.1969	992 Äänekoski
997 Öja	1.1.1969	203 Kaarlela – Karleby
096 Hinnerjoki	1.1.1970	050 Eura
100 Honkilahti	1.1.1970	050 Eura
141 Iisalmen mlk – Iisalmi lk	1.1.1970	140 Iisalmi – Idensalmi
502 Muuruvesi	1.1.1971	174 Juankoski
786 Säyneinen	1.1.1971	174 Juankoski
860 Tyrväntö	1.1.1971	082 Hattula
001 Ahlainen	1.1.1972	609 Pori – Björneborg
144 Ikaalinen	1.1.1972	143 Ikaalinen – Ikaalis
840 Teisko	1.1.1972	837 Tampere – Tammerfors
007 Alatornio – Nedertorneå	1.1.1973	851 Tornio – Torneå
032 Bergö	1.1.1973	475 Maalahti – Malax
033 Björköby	1.1.1973	499 Mustasaari – Korsholm
048 Eräjärvi	1.1.1973	562 Orivesi
225 Karkku	1.1.1973	912 Vammala
229 Karunki	1.1.1973	851 Tornio – Torneå
242 Kemijärven mlk – Kemijärvi lk	1.1.1973	320 Kemijärvi
270 Koivulahti – Kvevlax	1.1.1973	499 Mustasaari – Korsholm
409 Lapväärtti – Lappfjärd	1.1.1973	287 Kristiinankaupunki – Kristinestad
542 Nurmeksien mlk – Nurmes lk	1.1.1973	541 Nurmes
574 Paattinen	1.1.1973	853 Turku – Åbo
575 Paavola	1.1.1973	708 Ruukki
590 Petolahti – Petalax	1.1.1973	475 Maalahti – Malax

Lakkautettu kunta Upplöst kommun Abolished municipality	Ajankohta Tidpunkt Point in time	Liitoskunta / Liitoskunnat Inkorporerad i kommun / kommuner Annexed municipality / municipalities
597 Pielisjärvi	1.1.1973	422 Lieksa
605 Pirttikylä – Pörtom	1.1.1973	545 Närpiö – Närpes
637 Pohjaslahti	1.1.1973	933 Vilppula 936 Virrat – Virdois
679 Raippaluoto – Replot	1.1.1973	499 Mustasaari – Korsholm
688 Rautio	1.1.1973	208 Kalajoki
693 Revonlahti – Revolax	1.1.1973	708 Ruukki
695 Riistavesi	1.1.1973	297 Kuopio
735 Saloinen	1.1.1973	678 Raahe – Brahestad
750 Siippy – Sideby	1.1.1973	287 Kristiinankaupunki – Kristinestad
752 Simpele	1.1.1973	689 Rautjärvi
769 Sulva – Solf	1.1.1973	499 Mustasaari – Korsholm 905 Vaasa – Vasa
779 Suoniemi	1.1.1973	536 Nokia
788 Sääksmäki	1.1.1973	908 Valkeakoski
789 Sääminki	1.1.1973	618 Punkaharju 740 Savonlinna – Nyslott
847 Tiukka – Tjock	1.1.1973	287 Kristiinankaupunki – Kristinestad
861 Tyrvää	1.1.1973	912 Vammala
974 Ylimarkku – Övermark	1.1.1973	545 Närpiö – Närpes
070 Haapasaari – Aspö	1.1.1974	285 Kotka
629 Pyhämaa	1.1.1974	895 Uusikaupunki – Nystad
012 Anjala	1.1.1975	754 Anjalankoski
166 Jepua – Jeppo	1.1.1975	893 Uusikaarlepyy – Nykarleby
496 Munsala	1.1.1975	893 Uusikaarlepyy – Nykarleby
894 Uudenkaarlepyyn mlk – Nykarleby lk	1.1.1975	893 Uusikaarlepyy – Nykarleby
487 Metsämaa	1.1.1976	431 Loimaan kunta – Loimaa kommun
852 Tottijärvi	1.1.1976	536 Nokia
034 Bromarv	1.1.1977	078 Hanko – Hangö 842 Tenhola – Tenala
203 Kaarlela – Karleby	1.1.1977	272 Kokkola – Karleby 315 Kälviä – Kelviä
206 Kajaanin mlk – Kajaani lk	1.1.1977	205 Kajaani – Kajana
201 Karhula	1.1.1977	285 Kotka
222 Karjala	1.1.1977	503 Mynämäki

Lakkautettu kunta Upplöst kommun Abolished municipality	Ajankohta Tidpunkt Point in time	Liitoskunta / Liitoskunnat Inkorporerad i kommun / kommuner Annexed municipality / municipalities
311 Kymi – Kymmene	1.1.1977	285 Kotka
621 Purmo	1.1.1977	599 Pedersören kunta – Pedersöre
756 Snappertuna	1.1.1977	220 Karjaa – Karis 835 Tammisaari – Ekenäs
760 Somerniemi	1.1.1977	761 Somero
836 Tammisaaren mlk – Ekenäs lk	1.1.1977	078 Hanko – Hangö 835 Tammisaari – Ekenäs
990 Ähtävä – Esse	1.1.1977	599 Pedersören kunta – Pedersöre
238 Keikyä	1.1.1981	988 Äetsä
253 Kiikka	1.1.1981	988 Äetsä
432 Lokalahti	1.1.1981	895 Uusikaupunki – Nystad
540 Nummi	1.1.1981	540 Nummi-Pusula
622 Pusula	1.1.1981	540 Nummi-Pusula
539 Nuijamaa	1.1.1989	405 Lappeenranta – Villmanstrand
209 Kalanti	1.1.1993	895 Uusikaupunki – Nystad
274 Konginkangas	1.1.1993	992 Äänekoski
685 Rauman mlk – Raumo lk	1.1.1993	684 Rauma – Raumo
787 Säynätsalo	1.1.1993	179 Jyväskylä
842 Tenhola – Tenala	1.1.1993	835 Tammisaari – Ekenäs
088 Heinola	1.1.1997	111 Heinola
089 Heinolan mlk – Heinola lk	1.1.1997	111 Heinola
427 Lohja – Lojo	1.1.1997	444 Lohja – Lojo
428 Lohjan kunta – Lojo kommun	1.1.1997	444 Lohja – Lojo
612 Porvoo – Borgå	1.1.1997	638 Porvoo – Borgå
613 Porvoon mlk – Borgå lk	1.1.1997	638 Porvoo – Borgå

*Liite 3. Kuntien nimenmuutokset aakkosjärjestyksessä*  
*Bilaga 3. Kommunernas namnändringar i alfabetisk ordning*  
*Appendix 3. Changed names of municipalities in alphabetical order*

<b>Muuttunut kunta</b> Ändrad kommun Changed municipality	<b>Ajankohta</b> Tidpunkt Point in time	<b>Uusi nimi</b> Det nya namnet New name
010 Alavus – Alavo	1.1.1983	Alavus
047 Enontekiö	1.1.1983	Enontekiö – Enontekis
604 Etelä-Pirkkala	1.1.1938	Pirkkala
051 Eurajoki	1.1.1983	Eurajoki – Euraåminne
235 Grankulla	8.4.1949	Kauniainen – Grankulla
092 Helsingin mlk – Helsinge	1.1.1972	Vantaa – Vanda
099 Hongonjoki	1.1.1952	Honkajoki
140 Iisalmi	1.1.1983	Iisalmi – Idensalmi
143 Ikaalinen	1.1.1983	Ikaalinen – Ikalis
143 Ikaalisten mlk – Ikaalinsens lk	1.1.1972	Ikaalinen
169 Jokioinen	1.1.1983	Jokioinen – Jockis
171 Joroinen	1.1.1983	Joroinen – Jorois
178 Juva – Jockas	9.6.1965	Juva
186 Järvenpää	1.1.1983	Järvenpää – Träskända
205 Kajaani	1.1.1983	Kajaani – Kajana
224 Karkkila	1.1.1983	Karkkila – Högfors
241 Kemin mlk – Kemi lk	1.1.1979	Keminmaa
272 Kokkola – Gamlakarleby	1.1.1977	Kokkola – Karleby
283 Koski HI	1.1.1995	Hämeenkoski
290 Kuhmoniemi	1.1.1937	Kuhmo
732 Kuolajärvi	1.1.1936	Salla
309 Kuusjärvi	1.1.1968	Outokumpu
315 Kälviä	1.1.1983	Kälviä – Kelviä
398 Lahti	1.1.1983	Lahti – Lahtis
399 Laihia	1.1.1983	Laihia – Laihela
423 Lieto	1.1.1983	Lieto – Lundo
425 Liminka	1.1.1983	Liminka – Limingo
426 Liperi – Libelits	9.6.1965	Liperi

Muuttunut kunta Ändrad kommun Changed municipality	Ajankohta Tidpunkt Point in time	Uusi nimi Det nya namnet New name
428 Lohjan mlk – Lojo lk	1.1.1978	Lohjan kunta – Lojo kommun
429 Lohtaja	1.1.1983	Lohtaja – Lochteå
431 Loimaan mlk – Loimaa lk	1.1.1978	Loimaan kunta – Loimaa kommun
475 Maalahti – Malaks	9.6.1965	Maalahti – Malax
479 Maksamaa – Maksmo	9.6.1965	Maksamaa – Maxmo
484 Merikarvia	1.1.1983	Merikarvia – Sastmola
498 Muonionniska	9.8.1923	Muonio
499 Mustasaari	23.4.1927	Mustasaari – Korsholm
503 Mynämäki – Virmo	9.6.1965	Mynämäki
538 Nousiainen	1.1.1983	Nousiainen – Nousis
599 Pietarsaaren mlk – Pedersöre	23.2.1989	Pedersören kunta – Pedersöre
604 Pirkkala	1.1.1983	Pirkkala – Birkala
536 Pohjois-Pirkkala	1.1.1938	Nokia
626 Pyhäjärvi	1.1.1993	Pyhäsalmi
626 Pyhäjärvi OI – Pyhäjärvi UI I	1.1.1969	Pyhäjärvi
626 Pyhäsalmi	1.1.1996	Pyhäjärvi
754 Sippola	1.1.1975	Anjalankoski
785 Säräisniemi	1.1.1954	Vaala
854 Turtola	1.1.1949	Pello
886 Ulvila – Ulfsby	9.6.1965	Ulvila – Ulvsby
917 Vehkalahti	1.1.1983	Vehkalahti – Veckelax
923 Vestanfjärd	30.12.1972	Västanfjärd
927 Vihti	1.1.1983	Vihti – Vichtis
934 Vimpeli – Vindala	1.1.1983	Vimpeli
989 Ähtäri	1.1.1983	Ähtäri – Etseri

#### Huomautuksia – Anmärkningar – Remarks:

Lakkautettujen kuntien nimenmuutokset eivät ole mukana.  
 Nämnändringar som gäller kommuner som upphört har inte tagits med.  
 The names of municipalities that were abolished are not included.

KÄSIKIRJOJA  
HANDBÖCKER  
HANDBOOKS

Nro	1	<b>Koulutusluokitus 31.12.1994</b>	10. uusittu laitos	1995
		Koulutusluokitus 31.12.1994 Liite 1, ISCED-AVAIN Koulutusluokituksen ja Unescon kansainvälisen koulutusluokituksen välinen koodiavain Appendix 1 to the Finnish Standard Classification of Education (FSCED), end-year 1994 ISCED-KEY A conversion key for comparisons between the Finnish Standard Classification of Education (FSCED) and the Unesco International Standard Classification of Education (ISCED)		1995
		Koulutusluokitus 31.12.1994 Liite 2, OPINTOALA- JA -ASTEAVAIN Koulutusluokituksen ja opetushallinnon opintoala- ja -asteluokituksen välinen koodiavain, sisältää myös koulutuslohkoluokituksen		1995
		Koulutusluokitus 31.12.1994 Liite 3, KOULUTUSKODIMUUTOKSET VUONNA 1994		1995
Nr	1	<i>Utbildningsklassificering 31.12.1994</i>	6:e reviderade upplagan	1995
Nro	4	<b>Toimialaluokitus 1995</b>		1993
		Toimialaluokitus 1995 Liite 1, HAKEMISTO	3. tarkistettu painos	1996
		Toimialaluokitus 1995 Liite 2, MUUNNOSAVAIN TOIMIALALUOKITUS 1988:STA	3. tarkistettu laitos	1995
		Toimialaluokitus 1995 Liite 3, TIIVISTELMÄ Näringsgrensindelningen 1995 Bilaga 3, SAMMANDRAG Standard Industrial Classification 1995 Annex 3, SUMMARY	2. korjattu painos	1996
Nro	5	<b>Institutionaalinen sektoriluokitus 1996</b> <i>Den institutionella sektorindelningen 1996</i> Classification of institutional sectors 1996		1995
Nro	6	<b>Rahoitusvaadeluokitus 1996</b> Classification of financial assets and liabilities 1996		1995
Nro	9	<b>Siviliisasiain nimikkeistö 1987</b> <i>Nomenklatur för civilmål 1987</i>		1987
Nro	10	<b>Yhteisöjen tehtäväloukitukset</b> <b>Julkisyhteisöjen ja voittoa tavoittele-</b> <b>mattomien yhteisöjen tehtäväloukitukset</b> <i>Uppgiftsklassificeringar för sammanslutningar</i> <i>Uppgiftsklassificeringar för offentliga</i> <i>sammanslutningar och icke vinstsyftande</i> <i>sammanslutningar</i> Classifications of the functions of government and non-profit institutions serving households	uusittu laitos  föryad upplaga  revised edition	1986



Nro 11	<b>Pääasiallisen toiminnan luokitus</b> <b>Pääasiallisen toimeentulolähteen luokitus</b> <i>Klassificering av befolkningen efter huvudsaklig verksamhet</i> <i>Klassificering av befolkningen efter huvudsaklig inkomstkälla</i> Classification of the Population by Type of Activity Classification of the Population by Main Source of Livelihood		1980
Nro 12	<b>Valtioiden ja maiden tunnuksset 1991</b> <i>Koder för stater och länder 1991</i> Codes for countries and areas 1991	(2. uusittu laitos) (2:a förnyade upplagan) (2nd revised edition) Uudemmat julkaistu nrolla 28	1991
Nro 14	<b>Ammattiluokitus 1997</b> Classification of Occupations 1997	uusittu laitos revised edition	1997
	Ammattiluokitus 1997 Liite 1, HAKEMISTO		1997
	Ammattiluokitus 1997 Liite 2, MUUNNOSAVAIN Ammattiluokitus 1987:n ja 1997:n välinen muunnosavain		1997
	Ammattiluokitus 1997 Liite 3, KOLMIKIELINEN TIIVISTELMÄ AMMATTILUOKITUS 1997:STÄ <i>Bilaga 3, TRESPRÅKIGT SAMMANDRAG AV YRKESKLASSIFICERINGEN 1997</i> Appendix 3, A TRILINGUAL SUMMARY OF THE CLASSIFICATION OF OCCUPATIONS 1997		1997
Nro 15	<b>Kotitaloustavaroiden ja -palvelusten luokitus</b> <i>Klassificering av hushållsvaror och -tjänster</i> Classification of Household Goods and Services		1982
Nro 16	<b>Rakennusluokitus 1994</b> <i>Byggnadsklassificering 1994</i> Classification of Buildings 1994		1994
Nro 17	<b>Sosioekonomisen aseman luokitus 1989</b> Classification of Socio-economic Groups	uusittu laitos revised edition	1989
Nr 17	<b>Sosioekonomisk indelning 1989</b>	förnyad upplaga	1990
Nro 18	<b>Demografiset ja sosiaaliset perusluokitukset</b> <b>Ikä, sukupuoli, siviilisääty, kieli, kansalaisuus, uskontokunta</b> <i>Demografiska och sociala grundklassificeringar.</i> <i>Ålder, kön, civilstånd, språk, nationalitet, trosamfund</i> Demographic and Social Basic Classifications Age, Sex, Marital Status, Language, Nationality, Religion		1983
Nro 19	<b>Kotitalous-, asuntokunta- ja perheluokitukset</b> <i>Klassificeringars av hushåll, bostadshushåll och familjer</i> Classifications of Households, Household-Dwelling Units, and families		1983
Nro 20	<b>Suomen ympäristötiedostot</b>		1996
Nro 21	<b>Aineellisten varojen luokitukset</b> <b>Kiinteä pääoma, varastovarot, muut aineelliset varat</b> <i>Klassificeringar av materiella tillgångar</i> <i>Fast kapital, lagerkapital, övriga materiella tillgångar</i> Classifications of Tangible Assets Fixed Capital, Inventories, Other Tangible Assets		1985
Nro 22	<b>Ikäluokitukset</b> Ohjeita ikäluokituksen käytöstä <i>Åldersklassificeringar</i> <i>Riktlinjer för användning av åldersklassificeringar</i>		1986

Nro 24	<b>Valtion ja kuntien meno- ja tulolajiluokitus</b>	1988
Nr 24	<i>Utgifts- och inkomstslagsklassificeringen för stat och kommuner</i>	1988
Nro 27	<b>Riksnimikkeistö</b> <i>Brottsnomenklatur</i> Crime nomenclature	1996
Nro 28	<b>Alueluokitukset</b> Kunnat 1997 <i>Regionala indelningar</i> Kommunerna 1997	1997
Nro 28	<b>Alueluokitukset</b> Kunnat 1.9.1997 <i>Kommunerna 1.9.1997</i> Municipalities 1.9.1997	1997
Nro 28	<b>Alueluokitukset</b> Kunnat 1998 <i>Kommunerna 1998</i> Municipalities 1998	1998
Nro 28	<b>Alueluokitukset</b> Valtiot ja maat 1996 <i>Regionala indelningar</i> Stater och länder 1996 Regional Classifications Countries 1996	1996
Nro 29	<b>Siviiliasian nimikkeistö</b> <i>Nomenklatur för civilmål</i>	1993
Nro 30	<b>Toimi oikein tilastoalalla</b> Tilastokeskuksen ammattieettinen opas	1992
Nro 31	<b>Tuottajahintaindeksit 1990=100</b> Indeksien käyttäjän käsikirja <i>Producer Price Indices 1990=100</i> Handbook for Indices Users	1993
Nro 32	<b>Maanrakennuskustannusindeksi 1990:100</b> Käyttäjän käsikirja	1993
Nro 33	<b>Ansiotasoindeksi 1990=100</b> Käyttäjän käsikirja The Index of Wage and Salary Earnings 1990=100 Handbook for Users	1994
Nro 34	<b>Tuoteluokitus</b>	1995
Nro 35	<b>Väestölaskenta 1995</b> Käsikirja	1996
Nro 36	<b>Siviiliasian nimikkeistö</b> <i>Nomenklatur för civilmål</i> Nomenclature of civil cases	1996
Nro 37	<b>Jäteluokitusopas</b>	1997
Nro 38	<b>Vuoden 1950 väestölaskennan</b> otosaineiston käsikirja	1997

Julkaisija

Julkaisun päivämäärä

Tilastokeskus

16.1.1998

Tekijät (toimielimestä: toimielimen nimi, puheenjohtaja, sihteeri)

Julkaisun laji  
Käsikirja

Sari Jouhki

Toimeksiantaja

Kari Seppä

Toimielimen asettamispyvm

Julkaisun nimi

Kunnat 1998 – Kommunerna 1998 – Municipalities 1998

Julkaisun osat

Tiivistelmä

Alueluokitukset käsikirjassa esitellään tilastoissa käytettäviä alueluokituksia.

Kunnat 1998 sisältää kuntien nimet ja tunnukset sekä tärkeimmät kunta- ja seutuluokitukset: seutukunnat, maakunnat, suuralueet, läänit, tilastollisen kuntaryhmittelyn, kuntamuoto- ja kielisuhdeluokituksen sekä työvoima- ja elinkeinokeskukset.

Käsikirjassa on esitelty myös Suomen NUTS-aluejako omana taulukkonaan.

Avainsanat (asiasanat)

Alueluokitus, kunta, tunnusjärjestelmä, NUTS

Muut tiedot

Sarjan nimi ja numero

Käsikirjoja 28

ISSN

0355-2063

ISBN

951-727-423-8

Kokonaissivumäärä  
90Kieli  
suomi, ruotsi, englantiHinta  
80,- mkLuottamuksellisuus  
JulkinenJakaja  
Tilastokeskus  
Työpajakatu 13, Helsinki  
00022 TILASTOKESKUSKustantaja  
Tilastokeskus



Alueluokitukset-käsikirjassa esitellään tilastoissa käytettäviä alueluokituksia.

Kunnat 1998 sisältää kuntien nimet ja tunnukset sekä tärkeimmät kuntaluokitukset: seutukunnat, maakunnat, suuralueet, läänit, tilastollisen kuntaryhmituksen, kuntamuoto- ja kielisuhdeluokituksen sekä työvoima- ja elinkeinokeskukset.

Käsikirjassa on esitelty myös Suomen NUTS-aluejako omana taulukkonaan.



**MYYNТИ:**  
Tilastokeskus/  
Myyntipalvelu  
PL 3B  
00022 Tilastokeskus  
puh. (09) 1734 2011  
faksi (09) 1734 2474  
sähköposti: tilastomyynti@stat.fi

**FÖRSÄLJNING:**  
Statistcentralen/  
Försäljningstjänsten  
PL 3B  
00022 Statistcentralen  
tfn (09) 1734 2011  
fax (09) 1734 2474  
e-post: tilastomyynti@stat.fi

**ORDERS:**  
Statistics Finland/  
Sales Services  
P.O.Box 3B  
FIN-00022 Statistic Finland  
Tel. +358-9-1734 2011  
Fax +358-9-1734 2474  
E-mail:tilastomyynti@stat.fi

ISSN 0355-2063  
= Käsikirjoja  
ISBN 951-727-371-1