

**Alueluokitukset**  
**Regionala indelningar**

**Kunnat**  
**Kommunerna**  
**1996**



Alueluokitukset - Regionala indelningar

# Kunnat - Kommunerna 1996

---

---

Tiedustelut - Förfrågningar:

Tuomo Halmeenmäki  
Anne Väänänen  
puh. - tfn: (90) 17341  
PAINO-CENTER OY

## Alkusanat

Kunnat ilmestyy vuosittain tammi-kuussa Tilastokeskuksen Alueluokitukset-käsikirjan osana. Julkaisussa esitellään yleiset tilastoissa käytettävät kuntaluokitukset. Kunnat 1996 -käsikirja sisältää kuntajaon lisäksi seutukunnat, maakunnat, suuralueet, läänit, tilastollisen kuntaryhmituksen ja kuntamuoto- sekä kielisuhdeluokituksen. Maakunnat ja tilastollinen kuntaryhmitys ovat tilastoissa ensisijaisesti suositeltavat kuntaluokitukset.

Luokitusten ja tunnusjärjestelmien julkaisemisen tarkoituksena on edistää tilastojen käsitteellistä selkeyttä ja vertailukelpoisuutta. Kuntien luokitusjärjestelmä soveltuu käytettäväksi myös muissa tietojärjestelmissä. Siitä on myös julkisen hallinnon suositus (JHS 122).

Kunnat 1996 -julkaisun tiedot ovat saatavissa myös tiedostoina levykkeellä. Lisäksi Tilastokeskuksessa on kehitetty Kuntafakta-mikrotietokonesovellus, joka sisältää tärkeimpien alue-

luokitusten lisäksi kunnittaisia tilastotietoja. Sovelluksessa on lajittele-, rajuus-, taulukointi- ja vertailutoiminnot, jotka helpottavat tietojen hyväksikäyttöä. Kuntafaktasta voi siirtää tietoja omiin järjestelmiin. Kaikista tiedoista on perusteellinen opastus.

Tilastotoimen alueluokituksia ylläpidetään Tilastokeskuksen luokituspalveluyksikössä. Niitä sekä tätä julkaisua koskevat tiedustelut ja kehittämehdotukset ovat tervetulleita, puh. (90) 1734 2242, Tuomo Halmeenmäki. Luokitustuotteiden myynnistä vastaa Anne Väänänen, puh. (90) 1734 2243, telekopio (90) 1734 2291. Käsikirjoja (liite julkaisun lopussa) myy julkaisujen myynti, puh. (90) 1734 2011, telekopio (90) 1734 2474.

Helsingissä 11. tammikuuta 1996

**Eero Heikkinen**

Pasi Markelin

## Förord

Handboken Kommunerna utkommer varje år i januari i Statistikcentralens handboksserie Regionala indelningar. I handboken publiceras de kommunindelningar som används i statistiken. Utöver kommunindelningen innehåller Kommunerna 1996 de ekonomiska regionerna, landskapen, storområdena, länen, en statistisk kommungruppering samt en klassificering av kommunform och språklig indelning. Landskapsindelningen och den statistiska kommungrupperingen rekommenderas främst att användas i statistik som kommunindelningar.

Avsikten med publiceringen av klassificeringar och kodsystém är att främja tydligheten och jämförbarheten av de statistiska begreppen. Systemet att klassificera kommuner lämpar sig att användas också i andra datasystem. Däróm finns en rekommendation för den offentliga förvaltningen (JHS 122).

Uppgifterna i handboken Kommunerna 1996 finns också tillgängliga på diskett. Vid Statistikcentralen har därtill utvecklats en PC-tillämpning Kommunfakta, som utöver de viktigaste regionala indelningarna också innehåller

kommunala statistikuppgifter. Tillämpningen har funktioner för sortering, avgränsning, tabullering och jämförelser som underlättar användandet av uppgifterna. Det går också att föra över uppgifter till egna system. Alla funktioner åtföljs av noggranna anvisningar.

Statistikcentralens klassificeringstjänst upprätthåller statistikväsendets regionala indelningar. Vi tar gärna emot frågor och förbättringsförslag som gäller de regionala indelningarna och denna publikation, tfn (90) 1734 2242, Tuomo Halmeenmäki. För försäljningen av klassificeringarna svarar Anne Väänänen, tfn (90) 1734 2243, telefax (90) 1734 2291. Handböcker (se bilagan i slutet av publikationen) säljs vid Statistikcentralens publikationsförsäljning, tfn (90) 1734 2011, telefax (90) 1734 2474.

Helsingfors den 11 januari 1996

**Eero Heikonen**

Pasi Markelin

# Sisällys - Innehåll

Johdanto .....	4
Inledning .....	5

## Taulukot - Tabeller

1. Maakunnat - Landskapen .....	6
2. Suuralueet - Storområdena .....	8
3. Läänit - Länen .....	10
4. Tilastollinen kuntaryhmitys - Statistisk kommungruppering .....	12
5. Kuntamuoto - Kommunform .....	13
6. Kielisuhde - Språklig indelning .....	13
7. Kunnat aakkos- ja numerojärjestyksessä - Kommunerna i alfabetisk ordning och i nummerordning .....	16
8. Suomen NUTS-aluejako: kunnat suuralueittain, maakunnittain ja seutukunnittain - NUTS-regionerna i Finland: kommunerna efter storområde, landskap och ekonomisk region .....	32
9. Kunnat maakunnan ja tilastollisen kuntaryhmityksen mukaan - Kommunerna efter landskap och statistisk kommungruppering .....	39
10. Kunnat läänin ja kuntamuodon mukaan - Kommunerna efter län och kommunform .....	46

## Kartat - Kartor

1. Maakunnat - Landskapen .....	7
2. Suuralueet - Storområdena .....	9
3. Läänit - Länen .....	11
4. Tilastollinen kuntaryhmitys - Statistisk kommungruppering .....	14
5. Kuntamuoto - Kommunform .....	15

## Liitteet - Bilagor

1. Lakkautetut kunnat ja kuntien nimenmuutokset aakkosjärjestyksessä - Upplösta kommuner och kommunernas namnändringar i alfabetisk ordning .....	52
2. Lakkautetut kunnat lakkauttamisjärjestyksessä - Upplösta kommuner i den ordning de upplösts .....	58

## Johdanto

Kunnat 1996 -käsikirja sisältää kunta- jaon lisäksi seutukunnat, maakunnat, suuralueet, läänit, tilastollisen kuntaryhmittelyn ja kuntamuoto- sekä kieli- suhdeluokituksen.

Tämän vuoden käsikirjaan on lisätty seutukunnat (taulukot 7 ja 8), joiden tilastollinen käyttö on yleistynyt. Alunperin ne otettiin käyttöön vuonna 1994 aluekehityslakien perusaluejaoksi<sup>1</sup>. Sisäasiainministeriö vahvistaa seutukuntajaon, mutta seutukunnat päättävät itse nimistään. Seutukuntia on 88.

Kunnat 1996 -käsikirjaan on lisätty myös uusi taulukko (8), jossa esitetään Suomen NUTS-aluejako<sup>2</sup>: Manner-Suomi ja Ahvenanmaa NUTS 1, suuralueet NUTS 2, maakunnat NUTS 3, seutukunnat NUTS 4 ja kunnat NUTS 5.

**Kansallisissa tilastoissa maakunnat ja tilastollinen kuntaryhmitys ovat edelleen ensisijaisesti suositeltavat aluejaot.**

Maakuntia on 19 (taulukko ja kartta 1). Jakoa suositellaan käytettäväksi tilas-

toissa läänien (taulukko ja kartta 3) sijasta tai rinnalla.

Maakuntien liittojen aluejako poikkeaa maakuntajaosta itäisellä Uudellamaalla, jossa on Itä-Uudenmaan liitto. Lisäksi Uudenmaan maakunnan Artjärvi ja Orimattila kuuluvat Päijät-Hämeen liittoon. Nämä poikkeukset on merkitty taulukkoon 7 tähdillä ja taulukkoon 9 lyhenteillä I-U (Itä-Uudenmaan liitto) ja P-H (Päijät-Hämeen liitto).

Tilastollinen kuntaryhmitys (taulukko ja kartta 4) on Tilastokeskuksessa kehitetty kaupunkimaisuuden kuvaaja. Se korvaa tilastoissa hallinnollisen jaon kaupunkeihin ja muihin kuntiin (taulukko ja kartta 5).

### **Muutokset vuodesta 1995**

1.1.1996 Pyhäsalmi muutti nimensä takaisin Pyhäjärveksi. Kuntatunnus on edelleen 626.

1.1.1996 Haapaveden (071) ja Viitasaaren (931) kuntamuoto muuttui muusta kunnasta kaupungiksi<sup>3</sup>.

Muut aluejaot eivät ole muuttuneet.

---

1 Laki alueiden kehittämisestä (1135/93).

2 NUTS (Nomenclature des Unités Territoriales Statistiques) on Euroopan unionin (EU) tilastollinen alueluokitusjärjestelmä, jonka mukaan laaditaan EU:n yhteiset tilastot.

3 Uuden kuntalain mukaan kunnat päättävät nykyään itse kuntamuodostaan.

## Inledning

Handboken Kommunerna 1995 innehåller förutom kommunindelningen också de ekonomiska regionerna, landskapen, länen, storområdena, en statistisk kommungruppering samt en klassificering av kommunform och språklig indelning.

I årets handbok har de ekonomiska regionerna tagits med (tabellerna 7 och 8), eftersom de allt oftare används i statistik. De togs ursprungligen i bruk år 1994 som regionindelning i lagen om regional utveckling<sup>1</sup>. Inrikesministeriet fastställer indelningen i ekonomiska regioner, men regionerna bestämmer själv sina namn. Sammanlagt finns det 88 ekonomiska regioner.

Handboken Kommunerna 1996 har utökats med en ny tabell (8)<sup>2</sup>, där Finlands NUTS-regionindelning<sup>2</sup> presenteras: Fasta Finland och Åland NUTS 1, storområdena NUTS 2, landskapen NUTS 3, de ekonomiska regionerna NUTS 4 och kommunerna NUTS 5.

**I den nationella statistiken är landskapen och den statistiska kommungrupperingen fortfarande de områdesindelningar som rekommenderas i första hand.**

Antalet landskap är 19 (tabell och karta 1). Landskapsindelningen rekommenderas att användas i statistik i stället för eller parallellt med länsindelningen (tabell och karta 3).

Indelningen i landskapsförbund och landskap sammanfaller förutom i Östnyland, där det finns Östra Nylands förbund. Därtill hör Artsjö och Orimattila i landskapet Nyland till Päijät-Häme förbund. Dessa undantag har i tabell 7 försetts med en asterisk och i tabell 9 med förkortningen I-U (Östra Nylands förbund) och P-H (Päijät-Häme förbund).

Den statistiska kommungrupperingen (tabell och karta 4) har utvecklats vid Statistikcentralen för att mäta urbaniseringsgraden. Den ersätter den administrativa indelningen i städer och övriga kommuner i statistiken (tabell och karta 5).

**Ändringar från år 1995**

### Ändringar från år 1995

1.1.1996 tog Pyhäsalmi stad tillbaka namnet Pyhäjärvi. Kommunkoden är fortsättningsvis 626.

1.1.1996 ändrades kommunformen för Haapavesi (071) och Viitasaari (931) från annan kommun till stad<sup>3</sup>.

Övriga områdesindelningar är oförändrade.

---

1 Lag om regional utveckling (1135/93).

2 NUTS (Nomenclature des Unités Territoriales Statistiques) är Europeiska unionens (EU) statistiska system för regionklassificering. Enligt detta system görs EU:s gemensamma statistik upp.

3 Kommunerna bestämmer enligt den nya kommunallagen numera själv sin kommunform.



# Taulukko 1. Maakunnat<sup>1</sup>

## Tabell 1. Landskapen<sup>1</sup>

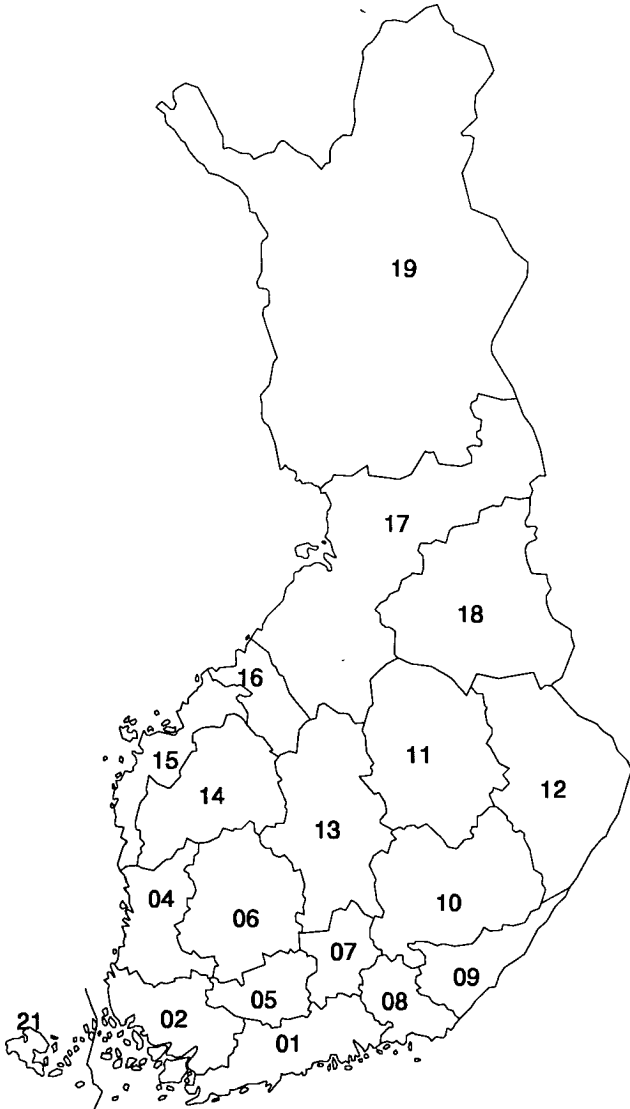
### Kuntia - Kommuner

01 Uusimaa - Nyland	38
02 Varsinais-Suomi - Egentliga Finland	56
04 Satakunta - Satakunta	27
05 Häme - Tavastland	16
06 Pirkanmaa - Birkaland	35
07 Päijät-Häme - Päijät-Häme	11
08 Kymenlaakso - Kymmenedalen	13
09 Etelä-Karjala - Södra Karelen	14
10 Etelä-Savo - Södra Savolax	25
11 Pohjois-Savo - Norra Savolax	24
12 Pohjois-Karjala - Norra Karelen	19
13 Keski-Suomi - Mellersta Finland	30
14 Etelä-Pohjanmaa - Södra Österbotten	27
15 Vaasan rannikkoseutu - Vasa kustregion	18
16 Keski-Pohjanmaa - Mellersta Österbotten	12
17 Pohjois-Pohjanmaa - Norra Österbotten	42
18 Kainuu - Kajanaland	10
19 Lappi - Lappland	22
21 Ahvenanmaa - Åland	16
Yht. - Tot.	455

---

1 Valtioneuvoston periaatepäätös 8.7.1992  
Statsrådets principbeslut 8.7.1992

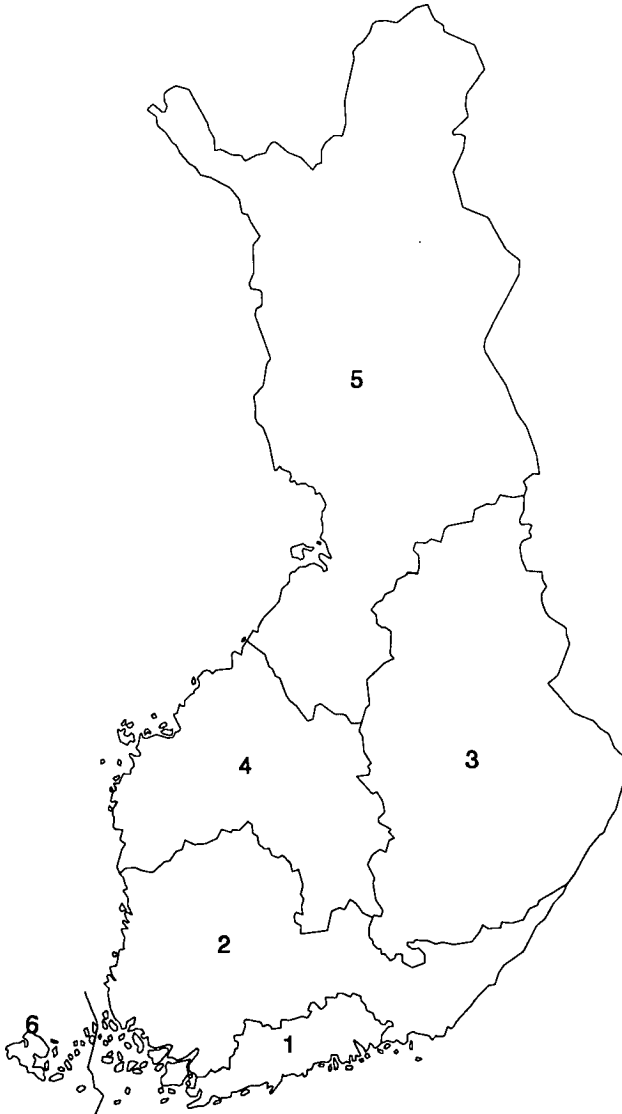
*Kartta 1. Maakunnat*  
*Karta 1. Landskapen*



*Taulukko 2. Suuralueet*  
*Tabell 2. Storområdena*

	Kuntia - Kommuner	Maakunnat - Landskapen
1 Uusimaa - Nyland	38	01
2 Etelä-Suomi - Södra Finland	172	02, 04, 05, 06, 07, 08, 09
3 Itä-Suomi - Östra Finland	78	10, 11, 12, 18
4 Väli-Suomi - Mellanfinland	87	13, 14, 15, 16
5 Pohjois-Suomi - Norra Finland	64	17, 19
6 Ahvenanmaa - Åland	16	21
	Yht. - Tot. 455	

Kartta 2. Suuralueet  
Karta 2. Storumrådena

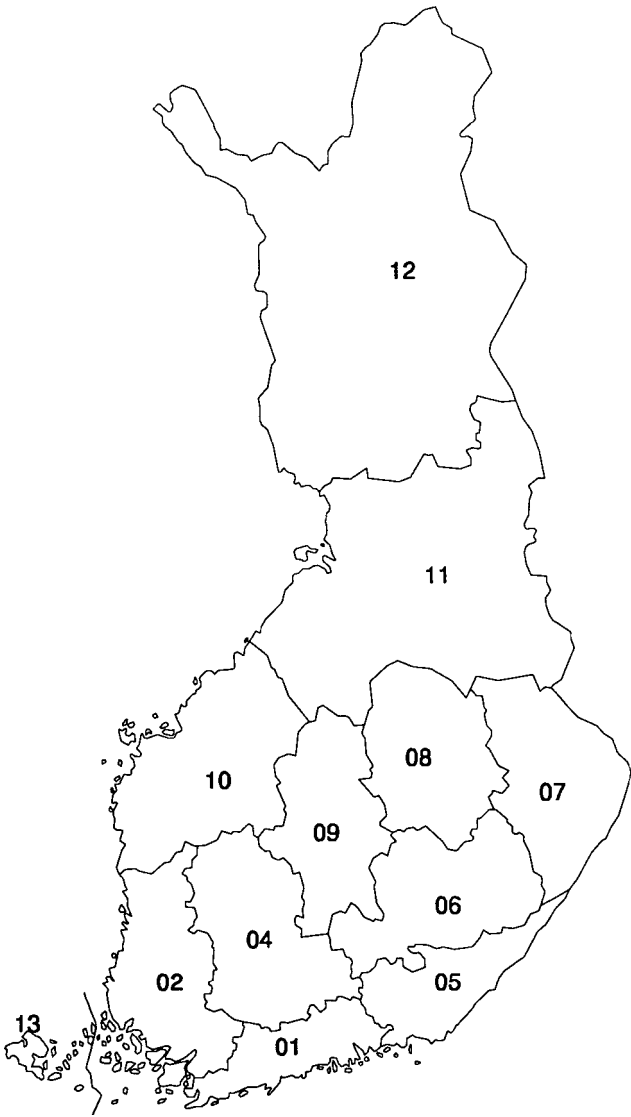


*Taulukko 3. Läänit*  
*Tabell 3. Länen*

Kuntia - Kommuner

01 Uudenmaan lääni - Nylands län	38
02 Turun ja Porin lääni - Åbo och Björneborgs län	87
04 Hämeen lääni - Tavastehus län	54
05 Kymen lääni - Kymmene län	27
06 Mikkelin lääni - S:t Michels län	29
07 Pohjois-Karjalan lääni - Norra Karelens län	19
08 Kuopion lääni - Kuopio län	24
09 Keski-Suomen lääni - Mellersta Finlands län	30
10 Vaasan lääni - Vasa län	57
11 Oulun lääni - Uleåborgs län	52
12 Lapin lääni - Lapplands län	22
13 Ahvenanmaan maakunta - Landskapet Åland	16
Yht. - Tot.	455

Kartta 3. Läänit  
Karta 3. Länen



*Taulukko 4. Tilastollinen kuntaryhmitys*  
*Tabell 4. Statistisk kommungruppering*

Kuntia - Kommuner

1 Kaupunkimaiset kunnat - Urbana kommuner <sup>1</sup>	67
2 Taajaan asutut kunnat - Tätortskommuner <sup>2</sup>	66
3 Maaseutumaiset kunnat - Landsbygdskommuner <sup>3</sup>	322
Yht. - Tot.	455

- 
- 1 Kaupunkimaisia kuntia ovat kunnat, joiden väestöstä vähintään 90 % asuu taajamissa tai suurimman taajaman väkiluku on vähintään 15 000.  
 Urbana kommuner är de kommuner i vilka minst 90 % av befolkningen bor i tätorter eller där den största tätortens folkmängd är minst 15 000.
- 2 Taajaan asuttuja kuntia ovat kunnat, joiden väestöstä vähintään 60 % mutta alle 90 % asuu taajamissa ja suurimman taajaman väkiluku on vähintään 4 000 mutta alle 15 000.  
 Tätortskommuner utgörs av de kommuner i vilka minst 60 %, men under 90 %, av befolkningen bor i tätorter och den största tätortens folkmängd är minst 4 000 men under 15 000.
- 3 Maaseutumaisia kuntia ovat kunnat, joiden väestöstä alle 60 % asuu taajamissa ja suurimman taajaman väkiluku on alle 15 000, sekä kunnat, joiden väestöstä vähintään 60 % mutta alle 90 % asuu taajamissa ja suurimman taajaman väkiluku on alle 4 000.  
 Landsbygdskommuner är de kommuner där mindre än 60 % av befolkningen bor i tätorter och den största tätortens folkmängd är under 15 000 samt de kommuner där minst 60 %, men under 90 %, av befolkningen bor i tätorter och den största tätortens folkmängd är under 4 000.

*Taulukko 5. Kuntamuoto<sup>1</sup>*  
*Tabell 5. Kommunform<sup>1</sup>*

Kuntia - Kommuner

1 Läänin pääkaupunki - Länets huvudstad	12
2 Muu kaupunki - Annan stad	92
4 Muu kunta - Annan kommun	351
Yht. - Tot.	455

*Taulukko 6. Kielisuhde<sup>2</sup>*  
*Tabell 6. Språklig indelning<sup>2</sup>*

Kuntia - Kommuner

0 Yksikielinen suomenkielinen kunta - Enspråkigt finsk kommun	391
1 Kaksikielinen kunta, enemmistön kieli on suomi - Tvåspråkig kommun med finska som flertalets språk	21
2 Yksikielinen ruotsinkielinen kunta - Enspråkigt svensk kommun	21
3 Kaksikielinen kunta, enemmistön kieli on ruotsi - Tvåspråkig kommun med svenska som flertalets språk	22
Yht. - Tot.	455

1 1.1.1977 kaikki 22 kauppala (kuntamuototunnus 3) muuttuivat kaupungeiksi (paitsi Karhula, joka liitettiin Kotkaan). Samassa yhteydessä maalaiskunnan nimitys muuttui muuksi kunnaksi.




1.1.1977 ändrades alla 22 köpingar (kommunformsnummer 3) till städer (utom Karhula som sammanslogs med Kotka). Samtidigt ändrades benämningen landskommun till annan kommun.

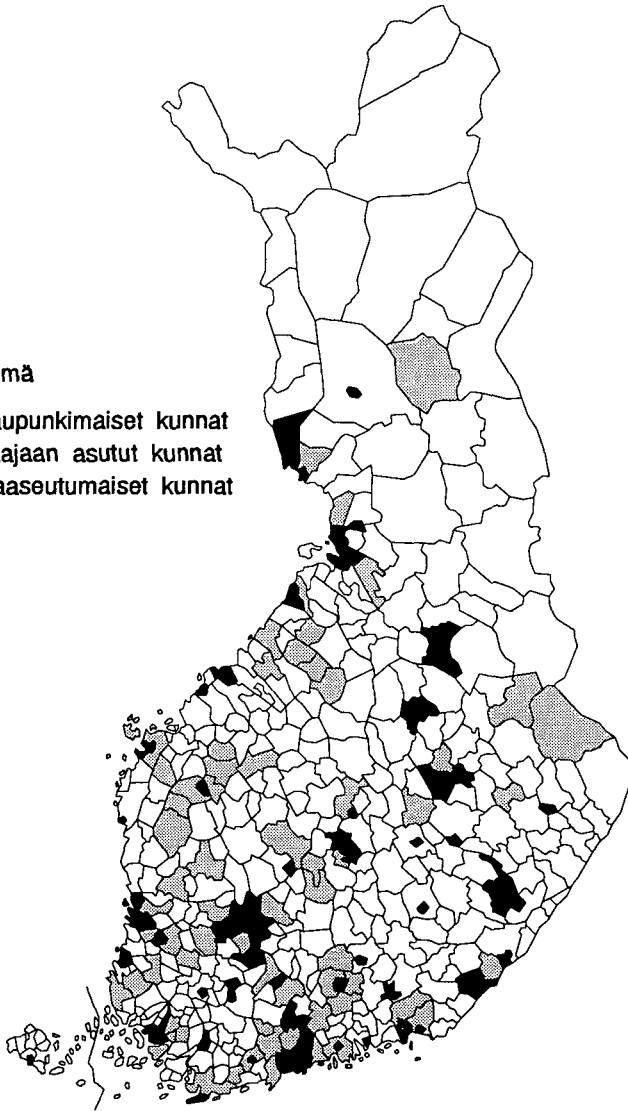
2 Valtioneuvosto määrää kuntien suomen- tai ruotsinkielisyydestä tai kaksikielisyydestä kymmeneksi vuodeksi kerrallaan. Viimeisin päätös (1364/92) koskee vuosia 1993-2002. Statsrådet besluter om kommunerna skall anses vara finsk- eller svenskspråkiga eller tvåspråkiga. Beslutet gäller för tio år i sänder. Det senaste beslutet (1364/92) gäller åren 1993-2002.



*Kartta 4. Tilastollinen kuntaryhmitys*  
*Karta 4. Statistisk kommungruppering*




Kuntaryhmä

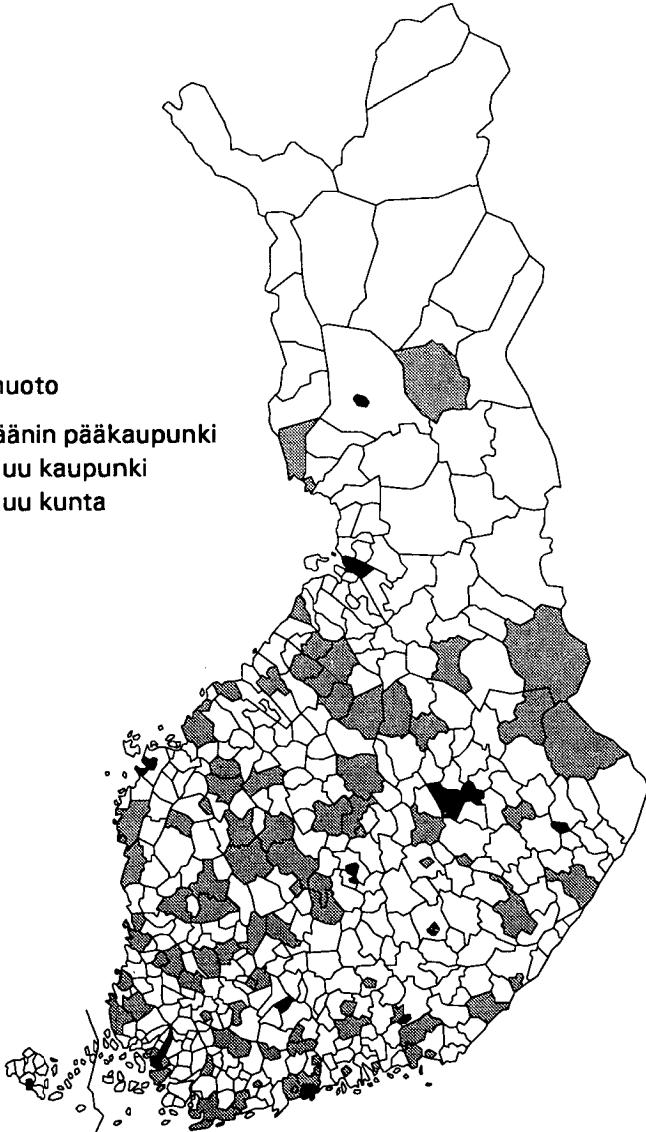
-  Kaupunkimaiset kunnat
-  Taajaan asutut kunnat
-  Maaseutumaiset kunnat



Kartta 5. Kuntamuoto  
Karta 5. Kommunform

Kuntamuoto

-  Läänin pääkaupunki
-  Muu kaupunki
-  Muu kunta



*Taulukko 7. Kunnat aakkos- ja numerojärjestyksessä*  
*Tabell 7. Kommunerna i alfabetisk ordning och i nummerordning*

Kunta Kommun	Seutu- kunta Ekonomisk region	Maa- kunta Land- skap	Suur- alue Stor- område	Lääni Län	Kunta- ryhmä Kommun- grupp	Kunta- muoto Kommun- form	Kieli- suhde Språklig indelning
004 Alahärmä	145	14	4	10	3	4	0
005 Alajärvi	146	14	4	10	2	2	0
006 Alastaro	025	02	2	02	3	4	0
009 Alavieska	177	17	5	11	3	4	0
010 Alavus	144	14	4	10	3	2	0
Anjalankoski ks. 754							
014 Anttola	101	10	3	06	3	4	0
015 Artjärvi - Artsjö	014	01*	1	01	3	4	0
Artsjö se 015							
016 Asikkala	071	07	2	04	2	4	0
017 Askainen - Villnäs	023	02	2	02	3	4	0
018 Askola	015	01*	1	01	3	4	0
019 Aura	025	02	2	02	3	4	0
Birkala se 604							
Björnå se 586							
Björneborg se 609							
Borgnäs se 611							
Borgå se 612							
Borgå lk se 613							
Brahestad se 678							
035 Brändö	212	21	6	13	3	4	2
Bötom se 218							
040 Dragsfjärd	021	02	2	02	3	4	3
043 Eckerö	211	21	6	13	3	4	2
Ekenäs se 835							
044 Elimäki	081	08	2	05	3	4	0
Enare se 148							
045 Eno	122	12	3	07	3	4	0
046 Enonkoski	103	10	3	06	3	4	0
Enontekis se 047							
047 Enontekiö - Enontekis	196	19	5	12	3	4	0

Kunta Kommun	Seutu- kunta Ekonomisk region	Maa- kunta Land- skap	Suur- alue Stor- område	Lääni Län	Kunta- ryhmä Kommun- grupp	Kunta- muoto Kommun- form	Kieli- suhde Språklig indelning
Esbo se 049							
049 Espoo - Esbo	011	01	1	01	1	2	1
Etseri se 989							
050 Eura	041	04	2	02	2	4	0
051 Eurajoki - Euraâminne	041	04	2	02	3	4	0
Euraâminne se 051							
052 Evijärvi	146	14	4	10	3	4	0
Finby se 784							
060 Finström	211	21	6	13	3	4	2
061 Forssa	053	05	2	04	1	2	0
Fredrikshamn se 075							
062 Föglö	212	21	6	13	3	4	2
065 Geta	211	21	6	13	3	4	2
Grankulla se 235							
Gustavs se 304							
069 Haapajärvi	176	17	5	11	2	2	0
071 Haapavesi	176	17	5	11	3	2	0
072 Hailuoto - Karlö	171	17	5	11	3	4	0
073 Halikko	022	02	2	02	3	4	0
074 Halsua	161	16	4	10	3	4	0
075 Hamina - Fredrikshamn	082	08	2	05	1	2	0
076 Hammarland	211	21	6	13	3	4	2
Hangö se 078							
077 Hankasalmi	132	13	4	09	3	4	0
078 Hanko - Hangö	013	01	1	01	1	2	1
079 Harjavalta	042	04	2	02	1	2	0
081 Hartola	073	07	2	06	3	4	0
082 Hattula	051	05	2	04	2	4	0
083 Hauho	051	05	2	04	3	4	0
084 Haukipudas	171	17	5	11	1	4	0
085 Haukivuori	105	10	3	06	3	4	0
086 Hausjärvi	052	05	2	04	3	4	0
088 Heinola	072	07	2	06	1	2	0
Heinola lk se 089							
089 Heinolan mlk - Heinola lk	072	07	2	06	3	4	0
090 Heinävesi	104	10	3	06	3	4	0

Kunta Kommun	Seutu- kunta Ekonomisk region	Maa- kunta Land- skap	Suur- alue Stor- område	Lääni Län	Kunta- ryhmä Kommun- grupp	Kunta- muoto Kommun- form	Kieli- suhde Språklig indelning
Helsingfors se 091							
091 Helsinki - Helsingfors	011	01	1	01	1	1	1
092 Vantaa - Vanda	011	01	1	01	1	2	1
095 Himanka	162	16	4	10	3	4	0
097 Hirvensalmi	101	10	3	06	3	4	0
098 Hollola	071	07	2	04	2	4	0
099 Honkajoki	044	04	2	02	3	4	0
101 Houtskari - Houtskär	021	02	2	02	3	4	2
Houtskär se 101							
102 Huittinen	042	04	2	02	2	2	0
103 Humppila	053	05	2	04	3	4	0
105 Hyrynsalmi	181	18	3	11	3	4	0
Hyvinge se 106							
106 Hyvinkää - Hyvinge	011	01	1	01	1	2	0
Hämeenkoski ks. 283							
108 Hämeenkyrö - Tavastkyro	061	06	2	04	2	4	0
109 Hämeenlinna - Tavastehus	051	05	2	04	1	1	0
Högfors se 224							
Idensalmi se 140							
139 Ii	173	17	5	11	2	4	0
140 Iisalmi - Idensalmi	111	11	3	08	1	2	0
142 Iitti	081	08	2	05	3	4	0
143 Ikaalinen - Ikaalis	061	06	2	04	3	2	0
Ikaalis se 143							
145 Ilmajoki	142	14	4	10	2	4	0
Ilomants se 146							
146 Ilomantsi - Ilomants	123	12	3	07	3	4	0
Imatra ks. 153							
148 Inari - Enare	197	19	5	12	3	4	0
Ingå se 149							
149 Inkoo - Ingå	013	01	1	01	3	4	3
150 Iniö	021	02	2	02	3	4	3
Inkoo ks. 149							
151 Isojoki - Storå	141	14	4	10	3	4	0
152 Isokyrö - Storkyro	151	15	4	10	3	4	0
153 Imatra	093	09	2	05	1	2	0
163 Jaala	081	08	2	05	3	4	0

Kunta Kommun	Seutu- kunta Ekonomisk region	Maa- kunta Land- skap	Suur- alue Stor- område	Lääni Län	Kunta- ryhmä Kommun- grupp	Kunta- muoto Kommun- form	Kieli- suhde Språklig indelning
Jakobstad se 598							
164 Jalasjärvi	143	14	4	10	3	4	0
165 Janakkala	051	05	2	04	2	4	0
Jockis se 169							
167 Joensuu	122	12	3	07	1	1	0
169 Jokioinen - Jockis	053	05	2	04	3	4	0
170 Jomala	211	21	6	13	3	4	2
171 Joroinen - Jorois	104	10	3	06	3	4	0
Jorois se 171							
172 Joutsa	132	13	4	09	3	4	0
173 Joutseno	091	09	2	05	2	4	0
174 Juankoski	113	11	3	08	3	4	0
175 Jurva	141	14	4	10	3	4	0
176 Juuka	125	12	3	07	3	4	0
177 Juupajoki	065	06	2	04	3	4	0
178 Juva	102	10	3	06	3	4	0
179 Jyväskylä	131	13	4	09	1	1	0
Jyväskylä lk se 180							
180 Jyväskylän lk - Jyväskylä lk	131	13	4	09	1	4	0
181 Jämijärvi	044	04	2	02	3	4	0
182 Jämsä	134	13	4	09	2	2	0
183 Jämsänkoski	134	13	4	09	2	2	0
184 Jäppilä	105	10	3	06	3	4	0
186 Järvenpää - Träskända	011	01	1	01	1	2	0
202 Kaarina - S:t Karins	023	02	2	02	1	2	0
204 Kaavi	113	11	3	08	3	4	0
205 Kajaani - Kajana	182	18	3	11	1	2	0
Kajana se 205							
208 Kalajoki	177	17	5	11	2	4	0
210 Kalvola	051	05	2	04	3	4	0
211 Kangasala	064	06	2	04	1	4	0
212 Kangaslampi	104	10	3	06	3	4	0
213 Kangasniemi	101	10	3	06	3	4	0
214 Kankaanpää	044	04	2	02	2	2	0
216 Kannonkoski	136	13	4	09	3	4	0
217 Kannus	162	16	4	10	2	2	0
218 Karijoki - Bötom	141	14	4	10	3	4	0
219 Karinainen	025	02	2	02	3	4	0

Kunta Kommun	Seutu- kunta Ekonomisk region	Maa- kunta Land- skap	Suur- alue Stor- område	Lääni Län	Kunta- ryhmä Kommun- grupp	Kunta- muoto Kommun- form	Kieli- suhde Språklig indelning
Karis se 220							
Karislojo se 223							
220 Karjaa - Karis	013	01	1	01	2	2	3
223 Karjalohja - Karislojo	012	01	1	01	3	4	0
224 Karkkila - Högfors	012	01	1	01	2	2	0
Karleby se 272							
Karlö se 072							
226 Karstula	136	13	4	09	3	4	0
227 Karttula	115	11	3	08	3	4	0
230 Karvia	044	04	2	02	3	4	0
231 Kaskinen - Kaskö	153	15	4	10	1	2	1
Kaskö se 231							
232 Kauhajoki	141	14	4	10	2	4	0
233 Kauhava	145	14	4	10	2	2	0
235 Kauniainen - Grankulla	011	01	1	01	1	2	1
Kaustby se 236							
236 Kaustinen - Kaustby	161	16	4	10	3	4	0
239 Keitele	111	11	3	08	3	4	0
Kelviå se 315							
240 Kemi	192	19	5	12	1	2	0
Kemijärvi ks. 320							
241 Keminmaa	192	19	5	12	2	4	0
243 Kemiö - Kimito	021	02	2	02	3	4	3
244 Kempele	171	17	5	11	1	4	0
245 Kerava - Kervo	011	01	1	01	1	2	0
246 Kerimäki	103	10	3	06	3	4	0
Kervo se 245							
247 Kestilä	175	17	5	11	3	4	0
248 Kesälahti	124	12	3	07	3	4	0
249 Keuruu	133	13	4	09	2	2	0
250 Kihniö	061	06	2	04	3	4	0
251 Kiihtelysvaara	122	12	3	07	3	4	0
252 Kiikala	022	02	2	02	3	4	0
254 Kiikoinen	068	06	2	02	3	4	0
255 Kiiminki	171	17	5	11	3	4	0
Kimito se 243							
256 Kinnula	137	13	4	09	3	4	0
257 Kirkkonummi - Kyrkslätt	011	01	1	01	2	4	1
259 Kisko	022	02	2	02	3	4	0

Kunta Kommun	Seutu- kunta Ekonomisk region	Maa- kunta Land- skap	Suur- alue Stor- område	Lääni Län	Kunta- ryhmä Kommun- grupp	Kunta- muoto Kommun- form	Kieli- suhde Språklig indelning
260 Kitee	124	12	3	07	3	2	0
261 Kittilä	196	19	5	12	3	4	0
262 Kiukainen	041	04	2	02	3	4	0
263 Kiuruvesi	111	11	3	08	3	2	0
265 Kivijärvi	136	13	4	09	3	4	0
Kjulo se 319							
266 Kodisjoki	041	04	2	02	3	4	0
271 Kokemäki - Kumo	042	04	2	02	2	2	0
272 Kokkola - Karleby	162	16	4	10	1	2	1
273 Kolari	196	19	5	12	3	4	0
275 Konnevesi	135	13	4	09	3	4	0
276 Kontiolahti	122	12	3	07	3	4	0
277 Korpilahti	134	13	4	09	3	4	0
Korpo se 279							
279 Korppoo - Korpo	021	02	2	02	3	4	3
Korsholm se 499							
280 Korsnäs	152	15	4	10	3	4	2
281 Korttesjärvi	146	14	4	10	3	4	0
283 Hämeenkoski	071	07	2	04	3	4	0
284 Koski Tl	025	02	2	02	3	4	0
285 Kotka	082	08	2	05	1	2	0
286 Kouvola	081	08	2	05	1	1	0
287 Kristiinankaupunki - Kristinestad	153	15	4	10	3	2	3
Kristinestad se 287							
Kronoby se 288							
288 Kruunupyö - Kronoby	154	15	4	10	3	4	3
289 Kuhmalähti	062	06	2	04	3	4	0
290 Kuhmo	181	18	3	11	3	2	0
291 Kuhmoinen	134	13	4	09	3	4	0
292 Kuivaniemi	173	17	5	11	3	4	0
293 Kullaa	043	04	2	02	3	4	0
295 Kumlinge	212	21	6	13	3	4	2
Kumo se 271							
297 Kuopio	112	11	3	08	1	1	0
299 Kuorevesi	066	06	2	04	3	4	0
300 Kuortane	144	14	4	10	3	4	0
301 Kurikka	143	14	4	10	2	2	0
303 Kuru	067	06	2	04	3	4	0
304 Kustavi - Gustavs	024	02	2	02	3	4	0



Kunta Kommun	Seutu- kunta Ekonomisk region	Maa- kunta Land- skap	Suur- alue Stor- område	Lääni Län	Kunta- ryhmä Kommun- grupp	Kunta- muoto Kommun- form	Kieli- suhde Språklig indelning
305 Kuusamo	178	17	5	11	3	4	0
306 Kuusankoski	081	08	2	05	1	2	0
308 Kuusjoki	022	02	2	02	3	4	0
309 Outokumpu	121	12	3	07	2	2	0
310 Kylmäkoski	063	06	2	04	3	4	0
Kyrkslätt se 257							
312 Kyyjärvi	136	13	4	09	3	4	0
315 Kälviä - Kelviä	162	16	4	10	3	4	0
316 Kärkölä	071	07	2	04	3	4	0
317 Käsämäki	176	17	5	11	3	4	0
318 Kökar	212	21	6	13	3	4	2
319 Köyliö - Kjulo	042	04	2	02	3	4	0
320 Kemijärvi	194	19	5	12	2	2	0
398 Lahti - Lahtis	071	07	2	04	1	2	0
Lahtis se 398							
Laihela se 399							
399 Laihia - Laihela	151	15	4	10	2	4	0
400 Laitila	024	02	2	02	2	2	0
401 Lammi	051	05	2	04	3	4	0
Lapinjärvi ks. 407							
402 Lapinlahti	111	11	3	08	3	4	0
403 Lappajärvi	146	14	4	10	3	4	0
405 Lappeenranta - Villmanstrand	091	09	2	05	1	2	0
406 Lappi	041	04	2	02	3	4	0
Lappo se 408							
Lapträsk se 407							
407 Lapinjärvi - Lapträsk	016	01*	1	01	3	4	1
408 Lapua - Lappo	145	14	4	10	2	2	0
Larsmo se 440							
410 Laukaa	131	13	4	09	3	4	0
413 Lavia	044	04	2	02	3	4	0
414 Lehtimäki	144	14	4	10	3	4	0
415 Leivonmäki	132	13	4	09	3	4	0
416 Lemi	092	09	2	05	3	4	0
417 Lemland	211	21	6	13	3	4	2
418 Lempäälä	064	06	2	04	2	4	0
419 Lemu	023	02	2	02	3	4	0
420 Leppävirta	114	11	3	08	3	4	0

Kunta Kommun	Seutu- kunta Ekonomisk region	Maa- kunta Land- skap	Suur- alue Stor- område	Lääni Län	Kunta- ryhmä Kommun- grupp	Kunta- muoto Kommun- form	Kieli- suhde Språklig indelning
421 Lestijärvi	161	16	4	10	3	4	0
422 Lieksa	125	12	3	07	2	2	0
423 Lieto - Lundo	023	02	2	02	2	4	0
424 Liljendal	016	01*	1	01	3	4	3
Lillkyro se 942							
Limingo se 425							
425 Liminka - Limingo	172	17	5	11	3	4	0
426 Liperi	122	12	3	07	3	4	0
Lochteå se 429							
427 Lohja - Lojo	012	01	1	01	1	2	0
428 Lohjan kunta - Lojo kommun	012	01	1	01	2	4	1
429 Lohtaja - Lochteå	162	16	4	10	3	4	0
430 Loimaa	025	02	2	02	1	2	0
Loimaa kommun se 431							
431 Loimaan kunta - Loimaa kommun	025	02	2	02	3	4	0
Lojo se 427							
Lojo kommun se 428							
433 Loppi	052	05	2	04	3	4	0
434 Loviisa - Lovisa	016	01*	1	01	1	2	1
Loviisa se 434							
435 Luhanka	132	13	4	09	3	4	0
436 Lumijoki	172	17	5	11	3	4	0
438 Lumparland	211	21	6	13	3	4	2
Lundo se 423							
439 Luopioinen	062	06	2	04	3	4	0
440 Luoto - Larsmo	154	15	4	10	3	4	2
441 Luumäki	091	09	2	05	3	4	0
442 Luvia	043	04	2	02	3	4	0
443 Längelmäki	065	06	2	04	3	4	0
475 Maalahti - Malax	152	15	4	10	3	4	3
476 Maaninka	111	11	3	08	3	4	0
478 Maarianhamina - Mariehamn	211	21	6	13	1	1	2
479 Maksamaa - Maxmo	152	15	4	10	3	4	2
Malax se 475							
Mariehamn se 478							
480 Marttila	025	02	2	02	3	4	0
481 Masku	023	02	2	02	3	4	0
Maxmo se 479							

Kunta Kommun	Seutu- kunta Ekonomisk region	Maa- kunta Lands- kap	Suur- alue Stor- område	Lääni Län	Kunta- ryhmä Kommun- grupp	Kunta- muoto Kommun- form	Kieli- suhde Språklig indelning
482 Mellilä	025	02	2	02	3	4	0
483 Merijärvi	177	17	5	11	3	4	0
484 Merikarvia - Sastmola	044	04	2	02	3	4	0
485 Merimasku	023	02	2	02	3	4	0
489 Miehikkälä	082	08	2	05	3	4	0
490 Mietoinen	024	02	2	02	3	4	0
491 Mikkeli - S:t Michel	101	10	3	06	1	1	0
492 Mikkelin mlk - S:t Michels lk	101	10	3	06	3	4	0
493 Mouhijärvi	064	06	2	04	3	4	0
494 Muhos	171	17	5	11	2	4	0
495 Multia	133	13	4	09	3	4	0
498 Muonio	196	19	5	12	3	4	0
499 Mustasaari - Korsholm	152	15	4	10	2	4	3
500 Muurame	131	13	4	09	2	4	0
501 Muurla	022	02	2	02	3	4	0
503 Mynämäki	024	02	2	02	3	4	0
504 Myrskylä - Mörskom	014	01*	1	01	3	4	1
505 Mäntsälä	014	01	1	01	2	4	0
506 Mänttä	066	06	2	04	1	2	0
507 Mäntyharju	101	10	3	06	3	4	0
Mörskom se 504							
529 Naantali - Nådendal	023	02	2	02	1	2	0
Nagu se 533							
531 Nakkila	043	04	2	02	2	4	0
532 Nastola	071	07	2	04	2	4	0
533 Nauvo - Nagu	021	02	2	02	3	4	3
534 Nilsjä	113	11	3	08	3	4	0
535 Nivala	176	17	5	11	2	2	0
536 Nokia	064	06	2	04	1	2	0
537 Noormarkku - Norrmark	043	04	2	02	2	4	0
Norrmark se 537							
538 Nousiainen - Nousis	023	02	2	02	3	4	0
Nousis se 538							
540 Nummi-Pusula	012	01	1	01	3	4	0
541 Nurmes	125	12	3	07	2	2	0
543 Nurmijärvi	011	01	1	01	2	4	0
544 Nurmo	142	14	4	10	2	4	0
Nykarleby se 893							

Kunta Kommun	Seutu- kunta Ekonomisk region	Maa- kunta Land- skap	Suur- alue Stor- område	Lääni Län	Kunta- ryhmä Kömmun- grupp	Kunta- muoto Kömmun- form	Kieli- suhde Språklig indelning
Esbo se 049							
049 Espoo - Esbo	011	01	1	01	1	2	1
Etseri se 989							
050 Eura	041	04	2	02	2	4	0
051 Eurajoki - Euraâminne	041	04	2	02	3	4	0
Euraâminne se 051							
052 Evijärvi	146	14	4	10	3	4	0
Finby se 784							
060 Finström	211	21	6	13	3	4	2
061 Forssa	053	05	2	04	1	2	0
Fredrikshamn se 075							
062 Föglö	212	21	6	13	3	4	2
065 Geta	211	21	6	13	3	4	2
Grankulla se 235							
Gustavs se 304							
069 Haapajärvi	176	17	5	11	2	2	0
071 Haapavesi	176	17	5	11	3	2	0
072 Hailuoto - Karlö	171	17	5	11	3	4	0
073 Halikko	022	02	2	02	3	4	0
074 Halsua	161	16	4	10	3	4	0
075 Hamina - Fredrikshamn	082	08	2	05	1	2	0
076 Hammarland	211	21	6	13	3	4	2
Hangö se 078							
077 Hankasalmi	132	13	4	09	3	4	0
078 Hanko - Hangö	013	01	1	01	1	2	1
079 Harjavalta	042	04	2	02	1	2	0
081 Hartola	073	07	2	06	3	4	0
082 Hattula	051	05	2	04	2	4	0
083 Hauho	051	05	2	04	3	4	0
084 Haukipudas	171	17	5	11	1	4	0
085 Haukivuori	105	10	3	06	3	4	0
086 Hausjärvi	052	05	2	04	3	4	0
088 Heinola	072	07	2	06	1	2	0
Heinola lk se 089							
089 Heinolan mlk - Heinola lk	072	07	2	06	3	4	0
090 Heinävesi	104	10	3	06	3	4	0

Kunta Kommun	Seutu- kunta Ekonomisk region	Maa- kunta Land- skap	Suur- alue Stor- område	Lääni Län	Kunta- ryhmä Kommun- grupp	Kunta- muoto Kommun- form	Kieli- suhde Språklig indelning
Helsingfors se 091							
091 Helsinki - Helsingfors	011	01	1	01	1	1	1
092 Vantaa - Vanda	011	01	1	01	1	2	1
095 Himanka	162	16	4	10	3	4	0
097 Hirvensalmi	101	10	3	06	3	4	0
098 Hollola	071	07	2	04	2	4	0
099 Honkajoki	044	04	2	02	3	4	0
101 Houtskari - Houtskär	021	02	2	02	3	4	2
Houtskär se 101							
102 Huittinen	042	04	2	02	2	2	0
103 Humppila	053	05	2	04	3	4	0
105 Hyrynsalmi	181	18	3	11	3	4	0
Hyvinge se 106							
106 Hyvinkää - Hyvinge	011	01	1	01	1	2	0
Hämeenkoski ks. 283							
108 Hämeenkyrö - Tavastkyro	061	06	2	04	2	4	0
109 Hämeenlinna - Tavastehus	051	05	2	04	1	1	0
Högfors se 224							
Idensalmi se 140							
139 Ii	173	17	5	11	2	4	0
140 Iisalmi - Idensalmi	111	11	3	08	1	2	0
142 Iitti	081	08	2	05	3	4	0
143 Ikaalinen - Ikaalis	061	06	2	04	3	2	0
Ikaalis se 143							
145 Ilmajoki	142	14	4	10	2	4	0
Ilomants se 146							
146 Ilomantsi - Ilomants	123	12	3	07	3	4	0
Imatra ks. 153							
148 Inari - Enare	197	19	5	12	3	4	0
Ingå se 149							
149 Inkoo - Ingå	013	01	1	01	3	4	3
150 Iniö	021	02	2	02	3	4	3
Inkoo ks. 149							
151 Isojoki - Storå	141	14	4	10	3	4	0
152 Isokyrö - Storkyro	151	15	4	10	3	4	0
153 Imatra	093	09	2	05	1	2	0
163 Jaala	081	08	2	05	3	4	0

Kunta Kommun	Seutu- kunta Ekonomisk region	Maa- kunta Land- skap	Suur- alue Stor- område	Lääni Län	Kunta- ryhmä Kommun- grupp	Kunta- muoto Kommun- form	Kieli- suhde Språklig indelning
Jakobstad se 598							
164 Jalasjärvi	143	14	4	10	3	4	0
165 Janakkala	051	05	2	04	2	4	0
Jockis se 169							
167 Joensuu	122	12	3	07	1	1	0
169 Jokioinen - Jockis	053	05	2	04	3	4	0
170 Jomala	211	21	6	13	3	4	2
171 Joroinen - Jorois	104	10	3	06	3	4	0
Jorois se 171							
172 Joutsa	132	13	4	09	3	4	0
173 Joutseno	091	09	2	05	2	4	0
174 Juankoski	113	11	3	08	3	4	0
175 Jurva	141	14	4	10	3	4	0
176 Juuka	125	12	3	07	3	4	0
177 Juupajoki	065	06	2	04	3	4	0
178 Juva	102	10	3	06	3	4	0
179 Jyväskylä	131	13	4	09	1	1	0
Jyväskylän lk se 180							
180 Jyväskylän mlk - Jyväskylän lk	131	13	4	09	1	4	0
181 Jämijärvi	044	04	2	02	3	4	0
182 Jämsä	134	13	4	09	2	2	0
183 Jämsänkoski	134	13	4	09	2	2	0
184 Jäppilä	105	10	3	06	3	4	0
186 Järvenpää - Träskända	011	01	1	01	1	2	0
202 Kaarina - S:t Karins	023	02	2	02	1	2	0
204 Kaavi	113	11	3	08	3	4	0
205 Kajaani - Kajana	182	18	3	11	1	2	0
Kajana se 205							
208 Kalajoki	177	17	5	11	2	4	0
210 Kalvola	051	05	2	04	3	4	0
211 Kangasala	064	06	2	04	1	4	0
212 Kangaslampi	104	10	3	06	3	4	0
213 Kangasniemi	101	10	3	06	3	4	0
214 Kankaanpää	044	04	2	02	2	2	0
216 Kannonkoski	136	13	4	09	3	4	0
217 Kannus	162	16	4	10	2	2	0
218 Karijoki - Bötom	141	14	4	10	3	4	0
219 Karinainen	025	02	2	02	3	4	0

Kunta Kommun	Seutu- kunta Ekonomisk region	Maa- kunta Land- skap	Suur- alue Stor- område	Lääni Län	Kunta- ryhmä Kommun- grupp	Kunta- muoto Kommun- form	Kieli- suhde Språklig indelning
Karis se 220							
Karislojo se 223							
220 Karjaa - Karis	013	01	1	01	2	2	3
223 Karjalohja - Karislojo	012	01	1	01	3	4	0
224 Karkkila - Högfors	012	01	1	01	2	2	0
Karleby se 272							
Karlö se 072							
226 Karstula	136	13	4	09	3	4	0
227 Karttula	115	11	3	08	3	4	0
230 Karvia	044	04	2	02	3	4	0
231 Kaskinen - Kaskö	153	15	4	10	1	2	1
Kaskö se 231							
232 Kauhajoki	141	14	4	10	2	4	0
233 Kauhava	145	14	4	10	2	2	0
235 Kauniainen - Grankulla	011	01	1	01	1	2	1
Kaustby se 236							
236 Kaustinen - Kaustby	161	16	4	10	3	4	0
239 Keitele	111	11	3	08	3	4	0
Kelviä se 315							
240 Kemi	192	19	5	12	1	2	0
Kemijärvi ks. 320							
241 Keminmaa	192	19	5	12	2	4	0
243 Kemiö - Kimito	021	02	2	02	3	4	3
244 Kempele	171	17	5	11	1	4	0
245 Kerava - Kervo	011	01	1	01	1	2	0
246 Kerimäki	103	10	3	06	3	4	0
Kervo se 245							
247 Kestilä	175	17	5	11	3	4	0
248 Kesälahti	124	12	3	07	3	4	0
249 Keuruu	133	13	4	09	2	2	0
250 Kihniö	061	06	2	04	3	4	0
251 Kiihtelysvaara	122	12	3	07	3	4	0
252 Kiikala	022	02	2	02	3	4	0
254 Kiikoinen	068	06	2	02	3	4	0
255 Kiiminki	171	17	5	11	3	4	0
Kimito se 243							
256 Kinnula	137	13	4	09	3	4	0
257 Kirkkonummi - Kyrkslätt	011	01	1	01	2	4	1
259 Kisko	022	02	2	02	3	4	0

Kunta Kommun	Seutu- kunta Ekonomisk region	Maa- kunta Land- skap	Suur- alue Stor- område	Lääni Län	Kunta- ryhmä Kommun- grupp	Kunta- muoto Kommun- form	Kieli- suhde Språklig indelning
260 Kitee	124	12	3	07	3	2	0
261 Kittilä	196	19	5	12	3	4	0
262 Kiukainen	041	04	2	02	3	4	0
263 Kiuruvesi	111	11	3	08	3	2	0
265 Kivijärvi	136	13	4	09	3	4	0
Kjulo se 319							
266 Kodisjoki	041	04	2	02	3	4	0
271 Kokemäki - Kumo	042	04	2	02	2	2	0
272 Kokkola - Karleby	162	16	4	10	1	2	1
273 Kolari	196	19	5	12	3	4	0
275 Konnevesi	135	13	4	09	3	4	0
276 Kontiolahti	122	12	3	07	3	4	0
277 Korpilahti	134	13	4	09	3	4	0
Korpo se 279							
279 Korppoo - Korpo	021	02	2	02	3	4	3
Korsholm se 499							
280 Korsnäs	152	15	4	10	3	4	2
281 Korttesjärvi	146	14	4	10	3	4	0
283 Hämeenkoski	071	07	2	04	3	4	0
284 Koski TI	025	02	2	02	3	4	0
285 Kotka	082	08	2	05	1	2	0
286 Kouvola	081	08	2	05	1	1	0
287 Kristiinankaupunki - Kristinestad	153	15	4	10	3	2	3
Kristinestad se 287							
Kronoby se 288							
288 Kruunupyy - Kronoby	154	15	4	10	3	4	3
289 Kuhmalahti	062	06	2	04	3	4	0
290 Kuhmo	181	18	3	11	3	2	0
291 Kuhmoinen	134	13	4	09	3	4	0
292 Kuivaniemi	173	17	5	11	3	4	0
293 Kullaa	043	04	2	02	3	4	0
295 Kumlinge	212	21	6	13	3	4	2
Kumo se 271							
297 Kuopio	112	11	3	08	1	1	0
299 Kuorevesi	066	06	2	04	3	4	0
300 Kuortane	144	14	4	10	3	4	0
301 Kurikka	143	14	4	10	2	2	0
303 Kuru	067	06	2	04	3	4	0
304 Kustavi - Gustavs	024	02	2	02	3	4	0



Kunta	Seutu- kunta	Maa- kunta	Suur- alue	Lääni	Kunta- ryhmä	Kunta- muoto	Kieli- suhde
Kommun	Ekonomisk region	Land- skap	Stor- område	Län	Kommun- grupp	Kommun- form	Språklig indelning
305 Kuusamo	178	17	5	11	3	4	0
306 Kuusankoski	081	08	2	05	1	2	0
308 Kuusjoki	022	02	2	02	3	4	0
309 Outokumpu	121	12	3	07	2	2	0
310 Kylmäkoski	063	06	2	04	3	4	0
Kyrkslätt se 257							
312 Kyyjärvi	136	13	4	09	3	4	0
315 Kälviä - Kelviä	162	16	4	10	3	4	0
316 Kärkölä	071	07	2	04	3	4	0
317 Kärsämäki	176	17	5	11	3	4	0
318 Kökar	212	21	6	13	3	4	2
319 Köyliö - Kjulö	042	04	2	02	3	4	0
320 Kemijärvi	194	19	5	12	2	2	0
398 Lahti - Lahtis	071	07	2	04	1	2	0
Lahtis se 398							
Laihela se 399							
399 Laihia - Laihela	151	15	4	10	2	4	0
400 Laitila	024	02	2	02	2	2	0
401 Lammi	051	05	2	04	3	4	0
Lapinjärvi ks. 407							
402 Lapinlahti	111	11	3	08	3	4	0
403 Lappajärvi	146	14	4	10	3	4	0
405 Lappeenranta - Villmanstrand	091	09	2	05	1	2	0
406 Lappi	041	04	2	02	3	4	0
Lappo se 408							
Lappträsk se 407							
407 Lapinjärvi - Lappträsk	016	01*	1	01	3	4	1
408 Lapua - Lappo	145	14	4	10	2	2	0
Larsmo se 440							
410 Laukaa	131	13	4	09	3	4	0
413 Lavia	044	04	2	02	3	4	0
414 Lehtimäki	144	14	4	10	3	4	0
415 Leivonmäki	132	13	4	09	3	4	0
416 Lemi	092	09	2	05	3	4	0
417 Lemland	211	21	6	13	3	4	2
418 Lempäälä	064	06	2	04	2	4	0
419 Lemu	023	02	2	02	3	4	0
420 Leppävirta	114	11	3	08	3	4	0

Kunta Kommun	Seutu- kunta Ekonomisk region	Maa- kunta Land- skap	Suur- alue Stor- område	Lääni Län	Kunta- ryhmä Kommun- grupp	Kunta- muoto Kommun- form	Kieli- suhde Språklig indelning	
421	Lestijärvi	161	16	4	10	3	4	0
422	Lieksa	125	12	3	07	2	2	0
423	Lieto - Lundo	023	02	2	02	2	4	0
424	Liljendal	016	01*	1	01	3	4	3
	Lillkyro se 942							
	Limingo se 425							
425	Liminka - Limingo	172	17	5	11	3	4	0
426	Liperi	122	12	3	07	3	4	0
	Lochteå se 429							
427	Lohja - Lojo	012	01	1	01	1	2	0
428	Lohjan kunta - Lojo kommun	012	01	1	01	2	4	1
429	Lohtaja - Lochteå	162	16	4	10	3	4	0
430	Loimaa	025	02	2	02	1	2	0
	Loimaa kommun se 431							
431	Loimaan kunta - Loimaa kommun	025	02	2	02	3	4	0
	Lojo se 427							
	Lojo kommun se 428							
433	Loppi	052	05	2	04	3	4	0
434	Loviisa - Lovisa	016	01*	1	01	1	2	1
	Lovisa se 434							
435	Luhanka	132	13	4	09	3	4	0
436	Lumijoki	172	17	5	11	3	4	0
438	Lumparland	211	21	6	13	3	4	2
	Lundo se 423							
439	Luopioinen	062	06	2	04	3	4	0
440	Luoto - Larsmo	154	15	4	10	3	4	2
441	Luumäki	091	09	2	05	3	4	0
442	Luvia	043	04	2	02	3	4	0
443	Längelmäki	065	06	2	04	3	4	0
475	Maalahti - Malax	152	15	4	10	3	4	3
476	Maaninka	111	11	3	08	3	4	0
478	Maarianhamina - Mariehamn	211	21	6	13	1	1	2
479	Maksamaa - Maxmo	152	15	4	10	3	4	2
	Malax se 475							
	Mariehamn se 478							
480	Marttila	025	02	2	02	3	4	0
481	Masku	023	02	2	02	3	4	0
	Maxmo se 479							

Kunta Kommun	Seutu- kunta Ekonomisk region	Maa- kunta Lands- kap	Suur- alue Stor- område	Lääni Län	Kunta- ryhmä Kommun- grupp	Kunta- muoto Kommun- form	Kieli- suhde Språklig indelning
482 Mellilä	025	02	2	02	3	4	0
483 Merijärvi	177	17	5	11	3	4	0
484 Merikarvia - Sastmola	044	04	2	02	3	4	0
485 Merimasku	023	02	2	02	3	4	0
489 Miehikkälä	082	08	2	05	3	4	0
490 Mietoinen	024	02	2	02	3	4	0
491 Mikkeli - S:t Michel	101	10	3	06	1	1	0
492 Mikkelin mlk - S:t Michels lk	101	10	3	06	3	4	0
493 Mouhijärvi	064	06	2	04	3	4	0
494 Muhos	171	17	5	11	2	4	0
495 Multia	133	13	4	09	3	4	0
498 Muonio	196	19	5	12	3	4	0
499 Mustasaari - Korsholm	152	15	4	10	2	4	3
500 Muurame	131	13	4	09	2	4	0
501 Muurla	022	02	2	02	3	4	0
503 Mynämäki	024	02	2	02	3	4	0
504 Myrskylä - Mörskom	014	01*	1	01	3	4	1
505 Mäntsälä	014	01	1	01	2	4	0
506 Mänttä	066	06	2	04	1	2	0
507 Mäntyharju	101	10	3	06	3	4	0
Mörskom se 504							
529 Naantali - Nådendal	023	02	2	02	1	2	0
Nagu se 533							
531 Nakkila	043	04	2	02	2	4	0
532 Nastola	071	07	2	04	2	4	0
533 Nauvo - Nagu	021	02	2	02	3	4	3
534 Nilsinä	113	11	3	08	3	4	0
535 Nivala	176	17	5	11	2	2	0
536 Nokia	064	06	2	04	1	2	0
537 Noormarkku - Norrmark	043	04	2	02	2	4	0
Norrmark se 537							
538 Nousiainen - Nousis	023	02	2	02	3	4	0
Nousis se 538							
540 Nummi-Pusula	012	01	1	01	3	4	0
541 Nurmes	125	12	3	07	2	2	0
543 Nurmijärvi	011	01	1	01	2	4	0
544 Nurmo	142	14	4	10	2	4	0
Nykarleby se 893							

433 Loppi  
692 Renko  
834 Tammela  
855 Tuulos  
981 Ypäjä

## 06 Pirkanmaa - Birkaland

### *Kaupunkimaiset kunnat - Urbana kommuner*

211 Kangasala  
506 Mänttä  
536 Nokia  
604 Pirkkala - Birkala  
837 Tampere - Tammerfors  
864 Toijala  
908 Valkeakoski  
928 Viiala  
980 Ylöjärvi

### *Taajaan asutut kunnat - Tätortskommuner*

108 Hämeenkyrö - Tavastkyro  
418 Lempäälä  
562 Orivesi  
581 Parkano  
912 Vammala

### *Maaseutumaiset kunnat - Landsbygdskommuner*

143 Ikaalinen - Ikaalis  
177 Juupajoki  
250 Kihniö  
254 Kiikoinen  
289 Kuhmalahdi  
299 Kuorevesi  
303 Kuru  
310 Kylmäkoski  
439 Luopioinen  
443 Längelmäki  
493 Mouhijärvi  
635 Pälkäne  
702 Ruovesi  
730 Sahalahdi  
772 Suodenniemi  
887 Urjala  
922 Vesilahti  
932 Viljakkala  
933 Vilppula

936 Virrat - Virdois  
988 Äetsä

## 07 Päijät-Häme

### *Kaupunkimaiset kunnat - Urbana kommuner*

088 Heinola  
398 Lahti - Lahtis

### *Taajaan asutut kunnat - Tätortskommuner*

016 Asikkala  
098 Hollola  
532 Nastola

### *Maaseutumaiset kunnat - Landsbygdskommuner*

081 Hartola  
089 Heinolan mlk - Heinola lk  
283 Hämeenkoski  
316 Kärkölä  
576 Padasjoki  
781 Sysmä

## 08 Kymenlaakso - Kymmenedalen

### *Kaupunkimaiset kunnat - Urbana kommuner*

075 Hamina - Fredrikshamn  
285 Kotka  
286 Kouvola  
306 Kuusankoski

### *Taajaan asutut kunnat - Tätortskommuner*

754 Anjalankoski  
917 Vehkalahti - Veckelax

### *Maaseutumaiset kunnat - Landsbygdskommuner*

044 Elimäki  
142 Iitti  
163 Jaala  
489 Miehikkälä  
624 Pyhtää - Pyttis  
909 Valkeala  
935 Virolahti

## 09 Etelä-Karjala - Södra Karelen

### *Kaupunkimaiset kunnat - Urbana kommuner*

- 153 Imatra
- 405 Lappeenranta -  
Villmanstrand

### *Taajaan asutut kunnat - Tätortskommuner*

- 173 Joutseno

### *Maaseutumaiset kunnat - Landsbygdskommuner*

- 416 Lemi
- 441 Luumäki
- 580 Parikkala
- 689 Rautjärvi
- 700 Ruokolahti
- 728 Saari
- 739 Savitaipale
- 775 Suomenniemi
- 831 Taipalsaari
- 891 Uukuniemi
- 978 Ylämaa

## 10 Etelä-Savo - Sörda Savolax

### *Kaupunkimaiset kunnat - Urbana kommuner*

- 491 Mikkeli - S:t Michel
- 593 Pieksämäki
- 740 Savonlinna - Nyslott

### *Maaseutumaiset kunnat - Landsbygdskommuner*

- 014 Anttola
- 046 Enonkoski
- 085 Haukivuori
- 090 Heinävesi
- 097 Hirvensalmi
- 171 Joroinen - Jorois
- 178 Juva
- 184 Jäppilä
- 212 Kangaslampi
- 213 Kangasniemi
- 246 Kerimäki
- 492 Mikkelin mlk - S:t Michels lk
- 507 Mäntyharju
- 588 Pertunmaa

- 594 Pieksämäen mlk -  
Pieksämäki lk
- 618 Punkaharju
- 623 Puumala
- 681 Rantasalmi
- 696 Ristiina
- 741 Savonranta
- 768 Sulkava
- 937 Virtasalmi

## 11 Pohjois-Savo - Norra Savolax

### *Kaupunkimaiset kunnat - Urbana kommuner*

- 140 Iisalmi - Idensalmi
- 297 Kuopio
- 915 Varkaus

### *Taajaan asutut kunnat - Tätortskommuner*

- 749 Siilinjärvi
- 778 Suonenjoki

### *Maaseutumaiset kunnat - Landsbygdskommuner*

- 174 Juankoski
- 204 Kaavi
- 227 Karttula
- 239 Keitele
- 263 Kiuruvesi
- 402 Lapinlahti
- 420 Leppävirta
- 476 Maaninka
- 534 Nilsiä
- 595 Pielavesi
- 686 Rautalampi
- 687 Rautavaara
- 762 Sonkajärvi
- 844 Tervo
- 857 Tuusniemi
- 916 Varpaisjärvi
- 919 Vehmersalmi
- 921 Vesanto
- 925 Vieremä

## 12 Pohjois-Karjala - Norra Karelen

### *Kaupunkimaiset kunnat - Urbana kommuner*

- 167 Joensuu

*Taajaan asutut kunnat -  
Tätortskommuner*

422 Lieksa  
541 Nurmes  
309 Outokumpu

*Maaseutumaiset kunnat -  
Landsbygdskommuner*

045 Eno  
146 Ilomantsi - Ilomants  
176 Juuka  
248 Kesälahti  
251 Kiihtelysvaara  
260 Kitee  
276 Kontiolahti  
426 Liperi  
607 Polvijärvi  
632 Pyhäselkä  
707 Rääkkylä  
848 Tohmajärvi  
856 Tuupovaara  
911 Valtimo  
943 Värtsilä

**13 Keski-Suomi - Mellersta Finland**

*Kaupunkimaiset kunnat - Urbana  
kommuner*

179 Jyväskylä  
180 Jyväskylän mlk - Jyväskylä lk  
774 Suolahti

*Taajaan asutut kunnat -  
Tätortskommuner*

182 Jämsä  
183 Jämsänkoski  
249 Keuruu  
500 Muurame  
992 Äänekoski

*Maaseutumaiset kunnat -  
Landsbygdskommuner*

077 Hankasalmi  
172 Joutsa  
216 Kannonkoski  
226 Karstula  
256 Kinnula  
265 Kivijärvi  
275 Konnevesi  
277 Korpilahti

291 Kuhmoinen  
312 Kyyjärvi  
410 Laukaa  
415 Leivonmäki  
435 Luhanka  
495 Multia  
592 Petäjävesi  
601 Pihtipudas  
633 Pylkönmäki  
729 Saarijärvi  
770 Sumiainen  
850 Toivakka  
892 Uurainen  
931 Viitasaari

**14 Etelä-Pohjanmaa - Södra  
Österbotten**

*Kaupunkimaiset kunnat - Urbana  
kommuner*

743 Seinäjoki

*Taajaan asutut kunnat -  
Tätortskommuner*

005 Alajärvi  
145 Ilmajoki  
232 Kauhajoki  
233 Kauhava  
301 Kurikka  
408 Lapua - Lappo  
544 Nurmo

*Maaseutumaiset kunnat -  
Landsbygdskommuner*

004 Alahärmä  
010 Alavus  
052 Evijärvi  
151 Isojoki - Storå  
164 Jalasjärvi  
175 Jurva  
218 Karijoki - Bötom  
281 Korttesjärvi  
300 Kuortane  
403 Lappajärvi  
414 Lehtimäki  
589 Peräseinäjoki  
759 Soini  
846 Teuva - Östermark  
863 Töysä

934 Vimpeli  
971 Ylihärmä  
975 Ylistaro  
989 Ähtäri - Etseri

## 15 Vaasan rannikkoseutu - Vasa kustregion

### *Kaupunkimaiset kunnat - Urbana kommuner*

231 Kaskinen - Kaskö  
598 Pietarsaari - Jakobstad  
905 Vaasa - Vasa

### *Taajaan asutut kunnat - Tätortskommuner*

399 Laihia - Laihela  
499 Mustasaari - Korsholm

### *Maaseutumaiset kunnat - Landsbygdskommuner*

152 Isokyrö - Storkyro  
280 Korsnäs  
287 Kristiinankaupunki - Kristinestad  
288 Kruunupyö - Kronoby  
440 Luoto - Larsmo  
475 Maalahti-Malax  
479 Maksamaa - Maxmo  
545 Närpiö - Närpes  
559 Oravainen - Oravais  
599 Pedersöre  
893 Uusikaarlepyy - Nykarleby  
942 Vähäkyrö - Lillkyro  
944 Vöyri - Vörå

## 16 Keski-Pohjanmaa - Mellersta Österbotten

### *Kaupunkimaiset kunnat - Urbana kommuner*

272 Kokkola - Karleby

### *Taajaan asutut kunnat - Tätortskommuner*

217 Kannus

### *Maaseutumaiset kunnat - Landsbygdskommuner*

074 Halsua  
095 Himanka  
236 Kaustinen - Kaustby

315 Kälviä - Kelviä  
421 Lestijärvi  
429 Lohtaja - Lochteå  
584 Perho  
849 Toholampi  
885 Ullava  
924 Veteli - Vetil

## 17 Pohjois-Pohjanmaa - Norra Österbotten

### *Kaupunkimaiset kunnat - Urbana kommuner*

084 Haukipudas  
244 Kempele  
567 Oulunsalo  
564 Oulu - Uleåborg  
678 Raahe - Brahestad

### *Taajaan asutut kunnat - Tätortskommuner*

069 Haapajärvi  
139 Ii  
208 Kalajoki  
494 Muhos  
535 Nivala  
563 Oulainen  
582 Pattijoki  
977 Ylivieska

### *Maaseutumaiset kunnat - Landsbygdskommuner*

009 Alavieska  
071 Haapavesi  
072 Hailuoto - Karlö  
247 Kestilä  
255 Kiiminki  
292 Kuivaniemi  
305 Kuusamo  
317 Kärsämäki  
425 Liminka - Limingo  
436 Lumijoki  
483 Merijärvi  
603 Piippola  
615 Pudasjärvi  
617 Pulkkiila  
625 Pyhäjoki  
626 Pyhäjärvi  
630 Pyhäntä

682 Rantsila  
691 Reisjärvi  
708 Ruukki  
746 Sievi  
748 Siikajoki  
832 Taivalkoski  
841 Temmes  
859 Tyrnävä  
889 Utajärvi  
926 Vihanti  
972 Yli-Ii  
973 Ylikiminki

583 Pelkosenniemi  
854 Pello  
614 Posio  
683 Ranua  
699 Rovaniemen mlk -  
Rovaniemi lk  
732 Salla  
742 Savukoski  
751 Simo  
758 Sodankylä  
845 Tervola  
890 Utsjoki  
976 Ylitornio - Övertorneå

## 18 Kainuu - Kajanaland

*Kaupunkimaiset kunnat - Urbana kommuner*

205 Kajaani - Kajana

*Maaseutumaiset kunnat - Landsbygdskommuner*

105 Hyrynsalmi  
290 Kuhmo  
578 Paltamo  
620 Puolanka  
697 Ristijärvi  
765 Sotkamo  
777 Suomussalmi  
785 Vaala  
940 Vuolijoki

## 19 Lappi - Lappland

*Kaupunkimaiset kunnat - Urbana kommuner*

240 Kemi  
698 Rovaniemi  
851 Tornio - Torneå

*Taajaan asutut kunnat - Tätortskommuner*

320 Kemijärvi  
241 Keminmaa

*Maaseutumaiset kunnat - Landsbygdskommuner*

047 Enontekiö - Enontekis  
148 Inari - Enare  
261 Kittilä  
273 Kolari  
498 Muonio

## 21 Ahvenanmaa - Åland

*Kaupunkimaiset kunnat - Urbana kommuner*

478 Maarianhamina - Mariehamn

*Maaseutumaiset kunnat - Landsbygdskommuner*

035 Brändö  
043 Eckerö  
060 Finström  
062 Föglö  
065 Geta  
076 Hammarland  
170 Jomala  
295 Kumlinge  
318 Kökar  
417 Lemland  
438 Lumparland  
736 Saltvik  
766 Sottunga  
771 Sund  
941 Vårdö



**Taulukko 10. Kunnat läänin ja kuntamuodon mukaan**  
**Tabell 10. Kommunerna efter län och kommunform**

Lääni - Län

Kuntamuoto - Kommunform

Kunnat - Kommunerna

755 Siuntio - Sjundeaå

858 Tuusula - Tusby

927 Vihti - Vichtis

**01 Uudenmaan lääni - Nylands län**

*Kaupungit - Städer*

- 049 Espoo - Esbo
- 078 Hanko - Hangö
- 091 Helsinki - Helsingfors
- 106 Hyvinkää - Hyvinge
- 186 Järvenpää - Träskända
- 220 Karjaa - Karis
- 224 Karkkila - Högfors
- 235 Kauniainen - Grankulla
- 245 Kerava - Kervo
- 427 Lohja - Lojo
- 434 Loviisa - Lovisa
- 560 Orimattila
- 612 Porvoo - Borgå
- 835 Tammisaari - Ekenäs
- 092 Vantaa - Vanda

*Muut kunnat - Övriga kommuner*

- 015 Artjärvi - Artsjö
- 018 Askola
- 149 Inkoo - Ingå
- 223 Karjalohja - Karislojo
- 257 Kirkkonummi - Kyrkslätt
- 407 Lapinjärvi - Lappträsk
- 424 Liljendal
- 428 Lohjan kunta - Lojo kommun
- 504 Myrskylä - Mörskom
- 505 Mäntsälä
- 540 Nummi-Pusula
- 543 Nurmijärvi
- 585 Pernaja - Pernå
- 606 Pohja - Pojo
- 611 Pornainen - Borgnäs
- 613 Porvoon mlk - Borgå lk
- 616 Pukkila
- 701 Ruotsinpyhtää - Strömfors
- 737 Sammatti
- 753 Sipoo - Sibbo

**02 Turun ja Porin lääni - Åbo och Björneborgs län**

*Kaupungit - Städer*

- 079 Harjavalta
- 102 Huittinen
- 202 Kaarina - S:t Karins
- 214 Kankaanpää
- 271 Kokemäki - Kumo
- 400 Laitila
- 430 Loimaa
- 529 Naantali - Nådendal
- 573 Parainen - Pargas
- 609 Pori - Björneborg
- 680 Raisio - Reso
- 684 Rauma - Raumo
- 734 Salo
- 761 Somero
- 853 Turku - Åbo
- 895 Uusikaupunki - Nystad
- 912 Vammala

*Muut kunnat - Övriga kommuner*

- 006 Alastaro
- 017 Askainen - Villnäs
- 019 Aura
- 040 Dragsfjärd
- 050 Eura
- 051 Eurajoki - Euraåminne
- 073 Halikko
- 099 Honkajoki
- 101 Houtskari - Houtskär
- 150 Iniö
- 181 Jämijärvi
- 219 Karinainen
- 230 Karvia
- 243 Kemiö - Kimito
- 252 Kiikala
- 254 Kiikoinen
- 259 Kisko

262 Kiukainen  
266 Kodisjoki  
279 Korppoo - Korpo  
284 Koski TI  
293 Kullaa  
304 Kustavi - Gustavs  
308 Kuusjoki  
319 Köyliö - Kjulö  
406 Lappi  
413 Lavia  
419 Lemu  
423 Lieto - Lundo  
431 Loimaan kunta - Loimaa  
kommun  
442 Luvia  
480 Marttila  
481 Masku  
482 Mellilä  
484 Merikarvia - Sastmola  
485 Merimasku  
490 Mietoinen  
501 Muurla  
503 Mynämäki  
531 Nakkila  
533 Nauvo - Nagu  
537 Noormarkku - Norrmark  
538 Nousiainen - Nousis  
561 Oripää  
577 Paimio - Pemar  
586 Perniö - Bjärnä  
587 Pertteli  
602 Piikkiö - Pikis  
608 Pomarkku - Påmark  
619 Punkalaidun  
631 Pyhäranta  
636 Pöytyä  
704 Rusko  
705 Rymättylä - Rimito  
738 Sauvo - Sagu  
747 Siikainen  
772 Suodenniemi  
776 Suomensjärvi  
783 Säkylä  
784 Särkisalo - Finby  
833 Taivassalo - Tövsala  
838 Tarvasjoki  
886 Ulvila - Ulvsby

906 Vahto  
913 Vampula  
918 Vehmaa  
920 Velkua  
923 Västanfjärd  
979 Yläne  
988 Äetsä

#### 04 Hämeen lääni - Tavastehus län

##### *Kaupungit - Städer*

061 Forssa  
109 Hämeenlinna - Tavastehus  
143 Ikaalinen - Ikaalis  
398 Lahti - Lahtis  
506 Mänttä  
536 Nokia  
562 Orivesi  
581 Parkano  
694 Riihimäki  
837 Tampere - Tammerfors  
864 Toijala  
908 Valkeakoski  
936 Virrat - Virdois

##### *Muut kunnat - Övriga kommuner*

016 Asikkala  
082 Hattula  
083 Hauho  
086 Hausjärvi  
098 Hollola  
103 Humppila  
283 Hämeenkoski  
108 Hämeenkyrö - Tavastkyro  
165 Janakkala  
169 Jokioinen - Jockis  
177 Juupajoki  
210 Kalvola  
211 Kangasala  
250 Kihniö  
289 Kuhmalahti  
299 Kuorevesi  
303 Kuru  
310 Kylmäkoski  
316 Kärkölä  
401 Lammi  
418 Lempäälä  
433 Loppi

439 Luopioinen  
443 Längelmäki  
493 Mouhijärvi  
532 Nastola  
576 Padasjoki  
604 Pirkkala - Birkala  
635 Pälkäne  
692 Renko  
702 Ruovesi  
730 Sahalahti  
834 Tammela  
855 Tuulos  
887 Urjala  
922 Vesilahti  
928 Viiala  
932 Viljakkala  
933 Vilppula  
980 Ylöjärvi  
981 Ypäjä

## 05 Kymen lääni - Kymmene län

### *Kaupungit - Städer*

754 Anjalankoski  
075 Hamina - Fredrikshamn  
153 Imatra  
285 Kotka  
286 Kouvola  
306 Kuusankoski  
405 Lappeenranta -  
Villmanstrand

### *Muut kunnat - Övriga kommuner*

044 Elimäki  
142 Iitti  
163 Jaala  
173 Joutseno  
416 Lemi  
441 Luumäki  
489 Miehikkälä  
580 Parikkala  
624 Pyhtää - Pyttis  
689 Rautjärvi  
700 Ruokolhti  
728 Saari  
739 Savitaipale  
775 Suomenniemi  
831 Taipalsaari

891 Uukuniemi  
909 Valkeala  
917 Vehkalahti - Veckelax  
935 Virolahti  
978 Ylämaa

## 06 Mikkelin lääni - S:t Michels län

### *Kaupungit - Städer*

088 Heinola  
491 Mikkeli - S:t Michel  
593 Pieksämäki  
740 Savonlinna - Nyslott

### *Muut kunnat - Övriga kommuner*

014 Anttola  
046 Enonkoski  
081 Hartola  
085 Haukivuori  
089 Heinolan mlk - Heinola lk  
090 Heinävesi  
097 Hirvensalmi  
171 Joroinen - Jorois  
178 Juva  
184 Jäppilä  
212 Kangaslampi  
213 Kangasniemi  
246 Kerimäki  
492 Mikkelin mlk - S:t Michels lk  
507 Mäntyharju  
588 Pertunmaa  
594 Pieksämäen mlk -  
Pieksämäki lk  
618 Punkaharju  
623 Puumala  
681 Rantasalmi  
696 Ristiina  
741 Savonranta  
768 Sulkava  
781 Sysmä  
937 Virtasalmi

## 07 Pohjois-Karjalan lääni - Norra Karelens län

### *Kaupungit - Städer*

167 Joensuu  
260 Kitee  
422 Lieksa

433 Loppi  
692 Renko  
834 Tammela  
855 Tuulos  
981 Ypäjä

## 06 Pirkanmaa - Birkaland

### *Kaupunkimaiset kunnat - Urbana kommuner*

211 Kangasala  
506 Mänttä  
536 Nokia  
604 Pirkkala - Birkala  
837 Tampere - Tammerfors  
864 Toijala  
908 Valkeakoski  
928 Viiala  
980 Ylöjärvi

### *Taajaan asutut kunnat - Tätortskommuner*

108 Hämeenkyrö - Tavastkyro  
418 Lempäälä  
562 Orivesi  
581 Parkano  
912 Vammala

### *Maaseutumaiset kunnat - Landsbygdskommuner*

143 Ikaalinen - Ikaalis  
177 Juupajoki  
250 Kihniö  
254 Kiikoinen  
289 Kuhmalahti  
299 Kuorevesi  
303 Kuru  
310 Kylmäkoski  
439 Luopioinen  
443 Längelmäki  
493 Mouhijärvi  
635 Pälkäne  
702 Ruovesi  
730 Sahalahti  
772 Suodenniemi  
887 Urjala  
922 Vesilahti  
932 Viljakkala  
933 Vilppula

936 Virrat - Virdois  
988 Äetsä

## 07 Päijät-Häme

### *Kaupunkimaiset kunnat - Urbana kommuner*

088 Heinola  
398 Lahti - Lahtis

### *Taajaan asutut kunnat - Tätortskommuner*

016 Asikkala  
098 Hollola  
532 Nastola

### *Maaseutumaiset kunnat - Landsbygdskommuner*

081 Hartola  
089 Heinolan mlk - Heinola lk  
283 Hämeenkoski  
316 Kärkölä  
576 Padasjoki  
781 Sysmä

## 08 Kymenlaakso - Kymmenedalen

### *Kaupunkimaiset kunnat - Urbana kommuner*

075 Hamina - Fredrikshamn  
285 Kotka  
286 Kouvola  
306 Kuusankoski

### *Taajaan asutut kunnat - Tätortskommuner*

754 Anjalankoski  
917 Vehkalahti - Veckelax

### *Maaseutumaiset kunnat - Landsbygdskommuner*

044 Elimäki  
142 Iitti  
163 Jaala  
489 Miehikkälä  
624 Pyhtää - Pyttis  
909 Valkeala  
935 Virolahti

## 09 Etelä-Karjala - Södra Karelen

### *Kaupunkimaiset kunnat - Urbana kommuner*

- 153 Imatra
- 405 Lappeenranta - Villmanstrand

### *Taajaan asutut kunnat - Tätortskommuner*

- 173 Joutseno

### *Maaseutumaiset kunnat - Landsbygdskommuner*

- 416 Lemi
- 441 Luumäki
- 580 Parikkala
- 689 Rautjärvi
- 700 Ruokolahti
- 728 Saari
- 739 Savitaipale
- 775 Suomenniemi
- 831 Taipalsaari
- 891 Uukuniemi
- 978 Ylämaa

## 10 Etelä-Savo - Sörda Savolax

### *Kaupunkimaiset kunnat - Urbana kommuner*

- 491 Mikkeli - S:t Michel
- 593 Pieksämäki
- 740 Savonlinna - Nyslott

### *Maaseutumaiset kunnat - Landsbygdskommuner*

- 014 Anttola
- 046 Enonkoski
- 085 Haukivuori
- 090 Heinävesi
- 097 Hirvensalmi
- 171 Joroinen - Jorois
- 178 Juva
- 184 Jäppilä
- 212 Kangaslampi
- 213 Kangasniemi
- 246 Kerimäki
- 492 Mikkelin mlk - S:t Michels lk
- 507 Mäntyharju
- 588 Pertunmaa

- 594 Pieksämäen mlk - Pieksämäki lk
- 618 Punkaharju
- 623 Puumala
- 681 Rantasalmi
- 696 Ristiina
- 741 Savonranta
- 768 Sulkava
- 937 Virtasalmi

## 11 Pohjois-Savo - Norra Savolax

### *Kaupunkimaiset kunnat - Urbana kommuner*

- 140 Iisalmi - Idensalmi
- 297 Kuopio
- 915 Varkaus

### *Taajaan asutut kunnat - Tätortskommuner*

- 749 Siilinjärvi
- 778 Suonenjoki

### *Maaseutumaiset kunnat - Landsbygdskommuner*

- 174 Juankoski
- 204 Kaavi
- 227 Karttula
- 239 Keitele
- 263 Kiuruvesi
- 402 Lapinlahti
- 420 Leppävirta
- 476 Maaninka
- 534 Nilsia
- 595 Pielavesi
- 686 Rautalampi
- 687 Rautavaara
- 762 Sonkajärvi
- 844 Tervo
- 857 Tuusniemi
- 916 Varpaisjärvi
- 919 Vehmersalmi
- 921 Vesanto
- 925 Vieremä

## 12 Pohjois-Karjala - Norra Karelen

### *Kaupunkimaiset kunnat - Urbana kommuner*

- 167 Joensuu

*Taajaan asutut kunnat -  
Tätortskommuner*

422 Lieksa  
541 Nurmes  
309 Outokumpu

*Maaseutumaiset kunnat -  
Landsbygdskommuner*

045 Eno  
146 Ilomantsi - Ilomants  
176 Juuka  
248 Kesälahti  
251 Kiihtelysvaara  
260 Kitee  
276 Kontiolahti  
426 Liperi  
607 Polvijärvi  
632 Pyhäselkä  
707 Rääkkylä  
848 Tohmajärvi  
856 Tuupovaara  
911 Valtimo  
943 Värtsilä

**13 Keski-Suomi - Mellersta Finland**

*Kaupunkimaiset kunnat - Urbana  
kommuner*

179 Jyväskylä  
180 Jyväskylän mlk - Jyväskylä lk  
774 Suolahti

*Taajaan asutut kunnat -  
Tätortskommuner*

182 Jämsä  
183 Jämsänkoski  
249 Keuruu  
500 Muurame  
992 Äänekoski

*Maaseutumaiset kunnat -  
Landsbygdskommuner*

077 Hankasalmi  
172 Joutsa  
216 Kannonkoski  
226 Karstula  
256 Kinnula  
265 Kivijärvi  
275 Konnevesi  
277 Korpilahti

291 Kuhmoinen  
312 Kyyjärvi  
410 Laukaa  
415 Leivonmäki  
435 Luhanka  
495 Multia  
592 Petäjävesi  
601 Pihtipudas  
633 Pylkönmäki  
729 Saarijärvi  
770 Sumiainen  
850 Toivakka  
892 Uurainen  
931 Viitasaari

**14 Etelä-Pohjanmaa - Södra  
Österbotten**

*Kaupunkimaiset kunnat - Urbana  
kommuner*

743 Seinäjoki

*Taajaan asutut kunnat -  
Tätortskommuner*

005 Alajärvi  
145 Ilmajoki  
232 Kauhajoki  
233 Kauhava  
301 Kurikka  
408 Lapua - Lappo  
544 Nurmo

*Maaseutumaiset kunnat -  
Landsbygdskommuner*

004 Alahärmä  
010 Alavus  
052 Evijärvi  
151 Isojoki - Storå  
164 Jalasjärvi  
175 Jurva  
218 Karijoki - Bötom  
281 Korttesjärvi  
300 Kuortane  
403 Lappajärvi  
414 Lehtimäki  
589 Peräseinäjoki  
759 Soini  
846 Teuva - Östermark  
863 Töysä

934 Vimpeli  
971 Ylihärmä  
975 Ylistaro  
989 Ähtäri - Etseri

## 15 Vaasan rannikkoseutu - Vasa kustregion

### *Kaupunkimaiset kunnat - Urbana kommuner*

231 Kaskinen - Kaskö  
598 Pietarsaari - Jakobstad  
905 Vaasa - Vasa

### *Taajaan asutut kunnat - Tätortskommuner*

399 Laihia - Laihela  
499 Mustasaari - Korsholm

### *Maaseutumaiset kunnat - Landsbygdskommuner*

152 Isokyrö - Storkyro  
280 Korsnäs  
287 Kristiinankaupunki - Kristinestad  
288 Kruunupyö - Kronoby  
440 Luoto - Larsmo  
475 Maalahti-Malax  
479 Maksamaa - Maxmo  
545 Närpiö - Närpes  
559 Oravainen - Oravais  
599 Pedersöre  
893 Uusikaarlepyy - Nykarleby  
942 Vähäkyrö - Lillkyro  
944 Vöyri - Vörå

## 16 Keski-Pohjanmaa - Mellersta Österbotten

### *Kaupunkimaiset kunnat - Urbana kommuner*

272 Kokkola - Karleby

### *Taajaan asutut kunnat - Tätortskommuner*

217 Kannus

### *Maaseutumaiset kunnat - Landsbygdskommuner*

074 Halsua  
095 Himanka  
236 Kaustinen - Kaustby

315 Kälviä - Kelviå  
421 Lestijärvi  
429 Lohtaja - Lochteå  
584 Perho  
849 Toholampi  
885 Ullava  
924 Veteli - Vetil

## 17 Pohjois-Pohjanmaa - Norra Österbotten

### *Kaupunkimaiset kunnat - Urbana kommuner*

084 Haukipudas  
244 Kempele  
567 Oulunsalo  
564 Oulu - Uleåborg  
678 Raahе - Brahestad

### *Taajaan asutut kunnat - Tätortskommuner*

069 Haapajärvi  
139 Ii  
208 Kalajoki  
494 Muhos  
535 Nivala  
563 Oulainen  
582 Pattijoki  
977 Ylivieska

### *Maaseutumaiset kunnat - Landsbygdskommuner*

009 Alavieska  
071 Haapavesi  
072 Hailuoto - Karlö  
247 Kestilä  
255 Kiiminki  
292 Kuivaniemi  
305 Kuusamo  
317 Kärsämäki  
425 Liminka - Limingo  
436 Lumijoki  
483 Merijärvi  
603 Piippola  
615 Pudasjärvi  
617 Pulkkila  
625 Pyhäjoki  
626 Pyhäjärvi  
630 Pyhäntä

682 Rantsila  
691 Reisjärvi  
708 Ruukki  
746 Sievi  
748 Siikajoki  
832 Taivalkoski  
841 Temmes  
859 Tyrnävä  
889 Utajärvi  
926 Vihanti  
972 Yli-Ii  
973 Ylikiiminki

## 18 Kainuu - Kajanaland

*Kaupunkimaiset kunnat - Urbana kommuner*

205 Kajaani - Kajana

*Maaseutumaiset kunnat - Landsbygdskommuner*

105 Hyrynsalmi  
290 Kuhmo  
578 Paltamo  
620 Puolanka  
697 Ristijärvi  
765 Sotkamo  
777 Suomussalmi  
785 Vaala  
940 Vuolijoki

## 19 Lappi - Lappland

*Kaupunkimaiset kunnat - Urbana kommuner*

240 Kemi  
698 Rovaniemi  
851 Tornio - Torneå

*Taajaan asutut kunnat - Tätortskommuner*

320 Kemijärvi  
241 Keminmaa

*Maaseutumaiset kunnat - Landsbygdskommuner*

047 Enontekiö - Enontekis  
148 Inari - Enare  
261 Kittilä  
273 Kolari  
498 Muonio

583 Pelkosenniemi  
854 Pello  
614 Posio  
683 Ranua  
699 Rovaniemen mlk -  
Rovaniemi lk  
732 Salla  
742 Savukoski  
751 Simo  
758 Sodankylä  
845 Tervola  
890 Utsjoki  
976 Yliornio - Övertorneå

## 21 Ahvenanmaa - Åland

*Kaupunkimaiset kunnat - Urbana kommuner*

478 Maarianhamina - Mariehamn

*Maaseutumaiset kunnat - Landsbygdskommuner*

035 Brändö  
043 Eckerö  
060 Finström  
062 Föglö  
065 Geta  
076 Hammarland  
170 Jomala  
295 Kumlinge  
318 Kökar  
417 Lemland  
438 Lumparland  
736 Saltvik  
766 Sottunga  
771 Sund  
941 Vårdö



*Taulukko 10. Kunnat läänin ja kuntamuodon mukaan  
Tabell 10. Kommunerna efter län och kommunform*

Lääni - Län	755 Siuntio - Sjundeå
Kuntamuoto - Kommunform	858 Tuusula - Tusby
Kunnat - Kommunerna	927 Vihti - Vichtis

**01 Uudenmaan lääni - Nylands län**

*Kaupungit - Städer*

049 Espoo - Esbo
078 Hanko - Hangö
091 Helsinki - Helsingfors
106 Hyvinkää - Hyvinge
186 Järvenpää - Träskända
220 Karjaa - Karis
224 Karkkila - Högfors
235 Kauniainen - Grankulla
245 Kerava - Kervo
427 Lohja - Lojo
434 Loviisa - Lovisa
560 Orimattila
612 Porvoo - Borgå
835 Tammisaari - Ekenäs
092 Vantaa - Vanda

*Muut kunnat - Övriga kommuner*

015 Artjärvi - Artsjö
018 Askola
149 Inkoo - Ingå
223 Karjalohja - Karislojo
257 Kirkkonummi - Kyrkslätt
407 Lapinjärvi - Lappträsk
424 Liljendal
428 Lohjan kunta - Lojo kommun
504 Myrskylä - Mörskom
505 Mäntsälä
540 Nummi-Pusula
543 Nurmijärvi
585 Pernaja - Pernå
606 Pohja - Pojo
611 Pornainen - Borgnäs
613 Porvoon mlk - Borgå lk
616 Pukkila
701 Ruotsinpyhtää - Strömfors
737 Sammatti
753 Sipoo - Sibbo

**02 Turun ja Porin lääni - Åbo och  
Björneborgs län**

*Kaupungit - Städer*

079 Harjavalta
102 Huitinen
202 Kaarina - S:t Karins
214 Kankaanpää
271 Kokemäki - Kumo
400 Laitila
430 Loimaa
529 Naantali - Nådendal
573 Parainen - Pargas
609 Pori - Björneborg
680 Raisio - Reso
684 Rauma - Raumo
734 Salo
761 Somero
853 Turku - Åbo
895 Uusikaupunki - Nystad
912 Vammala

*Muut kunnat - Övriga kommuner*

006 Alastaro
017 Askainen - Villnäs
019 Aura
040 Dragsfjärd
050 Eura
051 Eurajoki - Euraåminne
073 Halikko
099 Honkajoki
101 Houtskari - Houtskär
150 Iniö
181 Jämijärvi
219 Karinainen
230 Karvia
243 Kemiö - Kimito
252 Kiikala
254 Kiikoinen
259 Kisko

262 Kiukainen  
266 Kodisjoki  
279 Korppoo - Korpo  
284 Koski TI  
293 Kullaa  
304 Kustavi - Gustavs  
308 Kuusjoki  
319 Köyliö - Kjulö  
406 Lappi  
413 Lavia  
419 Lemu  
423 Lieto - Lundo  
431 Loimaan kunta - Loimaa  
kommun  
442 Luvia  
480 Marttila  
481 Masku  
482 Mellilä  
484 Merikarvia - Sastmola  
485 Merimasku  
490 Mietoinen  
501 Muurla  
503 Mynämäki  
531 Nakkila  
533 Nauvo - Nagu  
537 Noormarkku - Norrmark  
538 Nousiainen - Nousis  
561 Oripää  
577 Paimio - Pemar  
586 Perniö - Bjärnä  
587 Pertteli  
602 Piikkiö - Pikis  
608 Pomarkku - Påmark  
619 Punkalaidun  
631 Pyhäranta  
636 Pöytyä  
704 Rusko  
705 Rymättylä - Rimito  
738 Sauvo - Sagu  
747 Siikainen  
772 Suodenniemi  
776 Suomensjärvi  
783 Säkylä  
784 Särkisalo - Finby  
833 Taivassalo - Tövsala  
838 Tarvasjoki  
886 Ulvila - Ulvsby

906 Vahto  
913 Vampula  
918 Vehmaa  
920 Velkua  
923 Västanfjärd  
979 Yläne  
988 Äetsä

#### 04 Hämeen lääni - Tavastehus län

##### *Kaupungit - Städer*

061 Forssa  
109 Hämeenlinna - Tavastehus  
143 Ikaalinen - Ikaalis  
398 Lahti - Lahtis  
506 Mänttä  
536 Nokia  
562 Orivesi  
581 Parkano  
694 Riihimäki  
837 Tampere - Tammerfors  
864 Toijala  
908 Valkeakoski  
936 Virrat - Virdois

##### *Muut kunnat - Övriga kommuner*

016 Asikkala  
082 Hattula  
083 Hauho  
086 Hausjärvi  
098 Hollola  
103 Humppila  
283 Hämeenkoski  
108 Hämeenkyrö - Tavastkyro  
165 Janakkala  
169 Jokioinen - Jockis  
177 Juupajoki  
210 Kalvola  
211 Kangasala  
250 Kihniö  
289 Kuhmalahti  
299 Kuorevesi  
303 Kuru  
310 Kylmäkoski  
316 Kärkölä  
401 Lammi  
418 Lempäälä  
433 Loppi

439 Luopioinen  
443 Längelmäki  
493 Mouhijärvi  
532 Nastola  
576 Padasjoki  
604 Pirkkala - Birkkala  
635 Pälkäne  
692 Renko  
702 Ruovesi  
730 Sahalahti  
834 Tammela  
855 Tuulos  
887 Urjala  
922 Vesilahti  
928 Viiala  
932 Viljakkala  
933 Viipula  
980 Ylöjärvi  
981 Ypäjä

## 05 Kymen lääni - Kymmene län

### *Kaupungit - Städer*

754 Anjalankoski  
075 Hamina - Fredrikshamn  
153 Imatra  
285 Kotka  
286 Kouvoila  
306 Kuusankoski  
405 Lappeenranta -  
Villmanstrand

### *Muut kunnat - Övriga kommuner*

044 Elimäki  
142 Iitti  
163 Jaala  
173 Joutseno  
416 Lemi  
441 Luumäki  
489 Miehikkälä  
580 Parikkala  
624 Pyhtää - Pyttis  
689 Rautjärvi  
700 Ruokolampi  
728 Saari  
739 Savitaipale  
775 Suomenniemi  
831 Taipalsaari

891 Uukuniemi  
909 Valkeala  
917 Vehkalahti - Veckelax  
935 Virolahti  
978 Ylämaa

## 06 Mikkelin lääni - S:t Michels län

### *Kaupungit - Städer*

088 Heinola  
491 Mikkelin - S:t Michel  
593 Pieksämäki  
740 Savonlinna - Nyslott

### *Muut kunnat - Övriga kommuner*

014 Anttola  
046 Enonkoski  
081 Hartola  
085 Haukivuori  
089 Heinolan mlk - Heinola lk  
090 Heinävesi  
097 Hirvensalmi  
171 Joroinen - Jorois  
178 Juva  
184 Jäppilä  
212 Kangaslampi  
213 Kangasniemi  
246 Kerimäki  
492 Mikkelin mlk - S:t Michels lk  
507 Mäntyharju  
588 Pertunmaa  
594 Pieksämäen mlk -  
Pieksämäki lk  
618 Punkaharju  
623 Puumala  
681 Rantasalmi  
696 Ristiina  
741 Savonranta  
768 Sulkava  
781 Sysmä  
937 Virtasalmi

## 07 Pohjois-Karjalan lääni - Norra Karelen län

### *Kaupungit - Städer*

167 Joensuu  
260 Kitee  
422 Lieksa

541 Nurmes  
309 Outokumpu

*Muut kunnat - Övriga kommuner*

045 Eno  
146 Ilomantsi - Ilomants  
176 Juuka  
248 Kesälahti  
251 Kiihtelysvaara  
276 Kontiolahti  
426 Liperi  
607 Polvijärvi  
632 Pyhäselkä  
707 Rääkkylä  
848 Tohmajärvi  
856 Tuupovaara  
911 Valtimo  
943 Värtsilä

08 Kuopion lääni - Kuopio län

*Kaupungit - Städer*

140 Iisalmi - Idensalmi  
263 Kiuruvesi  
297 Kuopio  
778 Suonenjoki  
915 Varkaus

*Muut kunnat - Övriga kommuner*

174 Juankoski  
204 Kaavi  
227 Karttula  
239 Keitele  
402 Lapinlahti  
420 Leppävirta  
476 Maaninka  
534 Nilsiä  
595 Pielavesi  
686 Rautalampi  
687 Rautavaara  
749 Siilinjärvi  
762 Sonkajärvi  
844 Tervo  
857 Tuusniemi  
916 Varpaisjärvi  
919 Vehmersalmi  
921 Vesanto  
925 Vieremä

09 Keski-Suomen lääni - Mellersta  
Finlands län

*Kaupungit - Städer*

179 Jyväskylä  
182 Jämsä  
183 Jämsänkoski  
249 Keuruu  
729 Saarijärvi  
774 Suolahti  
931 Viitasaari  
992 Äänekoski

*Muut kunnat - Övriga kommuner*

077 Hankasalmi  
172 Joutsa  
180 Jyväskylän mlk - Jyväskylä lk  
216 Kannonkoski  
226 Karstula  
256 Kinnula  
265 Kivijärvi  
275 Konnevesi  
277 Korpilahti  
291 Kuhmoinen  
312 Kyyjärvi  
410 Laukaa  
415 Leivonmäki  
435 Luhanka  
495 Multia  
500 Muurame  
592 Petäjävesi  
601 Pihlajavesi  
633 Pylkönmäki  
770 Sumiainen  
850 Toivakka  
892 Uurainen

10 Vaasan lääni - Vasa län

*Kaupungit - Städer*

005 Alajärvi  
010 Alavus  
217 Kannus  
231 Kaskinen - Kaskö  
233 Kauhava  
272 Kokkola - Karleby  
287 Kristiinankaupunki -  
Kristinestad

301 Kurikka  
 408 Lapua - Lappo  
 545 Närpiö - Närpes  
 598 Pietarsaari - Jakobstad  
 743 Seinäjoki  
 893 Uusikaarlepyy - Nykarleby  
 905 Vaasa - Vasa  
 989 Ähtäri - Etseri  
*Muut kunnat - Övriga kommuner*  
 004 Alahärmä  
 052 Evijärvi  
 074 Halsua  
 095 Himanka  
 145 Ilmajoki  
 151 Isojoki - Storå  
 152 Isokyrö - Storkyro  
 164 Jalasjärvi  
 175 Jurva  
 218 Karijoki - Bötom  
 232 Kauhajoki  
 236 Kaustinen - Kaustby  
 280 Korsnäs  
 281 Korttesjärvi  
 288 Kruunupyö - Kronoby  
 300 Kuortane  
 315 Kälviä - Kelviå  
 399 Laihia - Laihela  
 403 Lappajärvi  
 414 Lehtimäki  
 421 Lestijärvi  
 429 Lohtaja - Lochteå  
 440 Luoto - Larsmo  
 475 Maalahti-Malax  
 479 Maksamaa - Maxmo  
 499 Mustasaari - Korsholm  
 544 Nurmo  
 559 Oravainen - Oravais  
 599 Pedersöre  
 584 Perho  
 589 Peräseinäjoki  
 759 Soini  
 846 Teuva - Östermark  
 849 Toholampi  
 863 Töysä  
 885 Ullava  
 924 Veteli - Vetil  
 934 Vimpeli

942 Vähäkylä - Lillkyro  
 944 Vöyri - Vörå  
 971 Ylihärmä  
 975 Ylistaro

## 11 Oulun lääni - Uleåborgs län

### *Kaupungit - Städer*

069 Haapajärvi  
 071 Haapavesi  
 205 Kajaani - Kajana  
 290 Kuhmo  
 535 Nivala  
 563 Oulainen  
 564 Oulu - Uleåborg  
 626 Pyhäjärvi  
 678 Raahel - Brahestad  
 977 Ylivieska

### *Muut kunnat - Övriga kommuner*

009 Alavieska  
 072 Hailuoto - Karlö  
 084 Haukipudas  
 105 Hyrynsalmi  
 139 Ii  
 208 Kalajoki  
 244 Kempele  
 247 Kestilä  
 255 Kiiminki  
 292 Kuivaniemi  
 305 Kuusamo  
 317 Kärsämäki  
 425 Liminka - Limingo  
 436 Lumijoki  
 483 Merijärvi  
 494 Muhos  
 567 Oulunsalo  
 578 Paltamo  
 582 Pattijoki  
 603 Piippola  
 615 Pudasjärvi  
 617 Pulkkila  
 620 Puolanka  
 625 Pyhäjoki  
 630 Pyhäntä  
 682 Rantsila  
 691 Reisjärvi  
 697 Ristijärvi

708 Ruukki  
746 Sievi  
748 Siikajoki  
765 Sotkamo  
777 Suomussalmi  
832 Taivalkoski  
841 Temmes  
859 Tyrnävä  
889 Utajärvi  
785 Vaala  
926 Vihanti  
940 Vuolijoki  
972 Yli-Ii  
973 Ylikiiminki

## 12 Lapin lääni - Lapplands län

### *Kaupungit - Städer*

240 Kemi  
320 Kemijärvi  
698 Rovaniemi  
851 Tornio - Torneå

### *Muut kunnat - Övriga kommuner*

047 Enontekiö - Enontekis  
148 Inari - Enare  
241 Keminmaa  
261 Kittilä  
273 Kolari  
498 Muonio  
583 Pelkosenniemi  
854 Pello  
614 Posio  
683 Ranua  
699 Rovaniemen mlk -  
Rovaniemi lk  
732 Salla  
742 Savukoski  
751 Simo  
758 Sodankylä  
845 Tervola  
890 Utsjoki  
976 Ylitornio - Övertorneå

## 13 Ahvenanmaan maakunta - Landskapet Åland

### *Kaupungit - Städer*

478 Maarianhamina - Mariehamn

### *Muut kunnat - Övriga kommuner*

035 Brändö  
043 Eckerö  
060 Finström  
062 Föglö  
065 Geta  
076 Hammarland  
170 Jomala  
295 Kumlinge  
318 Kökar  
417 Lemland  
438 Lumparland  
736 Saltvik  
766 Sottunga  
771 Sund  
941 Vårdö

*Liite 1. Lakkautetut kunnat ja kuntien nimenmuutokset  
aakkosjärjestyksessä  
Bilaga 1. Upplösta kommuner och kommunernas namn-  
ändringar i alfabetisk ordning*

Muuttunut kunta Ändrad kommun	Ajankohta Tidpunkt	Muutos Ändring	Liitoskunta/Uusi nimi Inkorporerad i kommun/ Det nya namnet
001 Ahlainen	1.1.1972	Liitetty kuntaan	609
002 Aitolahti	1.1.1966	Liitetty kuntaan	837
003 Akaa	1.1.1946	Liitetty kuntiin	310, 788, 864, 928
007 Alatornio - Nedertorneå	1.1.1973	Liitetty kuntaan	851
008 Alaveteli - Nedervetil	1.1.1969	Liitetty kuntaan	288
010 Alavus - Alavo	1.1.1983	Uusi nimi	Alavus
011 Angelniemi	1.1.1967	Liitetty kuntaan	073
012 Anjala	1.1.1975	Liitetty kuntaan	754
013 Antrea	19.9.1944	Luovutetulla alueella	
032 Bergö	1.1.1973	Liitetty kuntaan	475
033 Björköby	1.1.1973	Liitetty kuntaan	499
034 Bromarv	1.1.1977	Liitetty kuntiin	078, 842
039 Degerby	1.1.1946	Liitetty kuntaan	149
047 Enontekiö	1.1.1983	Uusi nimi	Enontekiö - Enontekis
048 Eräjärvi	1.1.1973	Liitetty kuntaan	562
604 Etelä-Pirkkala	1.1.1938	Uusi nimi	Pirkkala
051 Eurajoki	1.1.1983	Uusi nimi	Eurajoki - Euraáminne
235 Grankulla	8.4.1949	Uusi nimi	Kauniainen - Grankulla
068 Haaga - Haga	1.1.1946	Liitetty kuntaan	091
070 Haapasaari - Aspö	1.1.1974	Liitetty kuntaan	285
080 Harlu	19.9.1944	Luovutetulla alueella	
087 Heinjoki	19.9.1944	Luovutetulla alueella	
092 Helsingin mlk - Helsinge	1.1.1972	Uusi nimi	Vantaa - Vanda
093 Hiitola	19.9.1944	Luovutetulla alueella	
094 Hiittinen - Hitis	1.1.1969	Liitetty kuntaan	040
096 Hinnerjoki	1.1.1970	Liitetty kuntaan	050
099 Hongonjoki	1.1.1952	Uusi nimi	Honkajoki
100 Honkilahti	1.1.1970	Liitetty kuntaan	050
104 Huopalahti - Hoplaks	1.1.1946	Liitetty kuntaan	091
107 Hyvinkään mlk - Hyvinge lk	1.1.1969	Liitetty kuntaan	106
110 Hämeenlinnan mlk - Tavastehus lk	1.1.1948	Liitetty kuntaan	109
141 Iisalmen mlk - Iisalmi lk	1.1.1970	Liitetty kuntaan	140

Muuttunut kunta Andrad kommun	Ajankohta Tidpunkt	Muutos Ändring	Liitoskunta/Uusi nimi Inkorporerad i kommun/ Det nya namnet
140 Iisalmi	1.1.1983	Uusi nimi	Iisalmi - Idensalmi
144 Ikaalinen	1.1.1972	Liitetty kuntaan	143
143 Ikaalinen	1.1.1983	Uusi nimi	Ikaalinen - Ikaalis
143 Ikaalisten mlk - Ikaalinen lk	1.1.1972	Uusi nimi	Ikaalinen
147 Impilahti	19.9.1944	Luovutetulla alueella	
162 Jaakkima	19.9.1944	Luovutetulla alueella	
166 Jepua - Jeppo	1.1.1975	Liitetty kuntaan	893
168 Johannes	19.9.1944	Luovutetulla alueella	
169 Jokioinen	1.1.1983	Uusi nimi	Jokioinen - Jockis
171 Joroinen	1.1.1983	Uusi nimi	Joroinen - Jorois
178 Juva - Jockas	9.6.1965	Uusi nimi	Juva
186 Järvenpää	1.1.1983	Uusi nimi	Järvenpää - Träskända
185 Jääski	1.1.1948	Liitetty kuntiin*	153, 173, 700
203 Kaarlela - Karleby	1.1.1977	Liitetty kuntiin	272, 315
205 Kajaani	1.1.1983	Uusi nimi	Kajaani - Kajana
206 Kajaanin mlk - Kajaani lk	1.1.1977	Liitetty kuntaan	205
207 Kakskerta	1.1.1968	Liitetty kuntaan	853
209 Kalanti	1.1.1993	Liitetty kuntaan	895
215 Kanneljärvi	19.9.1944	Luovutetulla alueella	
201 Karhula	1.1.1977	Liitetty kuntaan	285
221 Karjaan mlk - Karis lk	1.1.1969	Liitetty kuntaan	220
222 Karjala	1.1.1977	Liitetty kuntaan	503
224 Karkkila	1.1.1983	Uusi nimi	Karkkila - Högfors
225 Karkku	1.1.1973	Liitetty kuntaan	912
228 Karuna	1.1.1969	Liitetty kuntaan	738
229 Karunki	1.1.1973	Liitetty kuntaan	851
234 Kaukola	19.9.1944	Luovutetulla alueella	
237 Kauvatsa	1.1.1969	Liitetty kuntaan	271
238 Keikyä	1.1.1981	Liitetty kuntaan	988
242 Kemijärven mlk - Kemijärvi lk	1.1.1973	Liitetty kuntaan	320
241 Kemin mlk - Kemi lk	1.1.1979	Uusi nimi	Keminmaa
253 Kiikka	1.1.1981	Liitetty kuntaan	988
258 Kirvu	19.9.1944	Luovutetulla alueella	
264 Kivennapa	19.9.1944	Luovutetulla alueella	
267 Kojjärvi	1.1.1969	Liitetty kuntiin	061, 887
268 Koivisto	19.9.1944	Luovutetulla alueella	
269 Koiviston mlk - Koivisto lk	19.9.1944	Luovutetulla alueella	
270 Koivulahti - Kvevlax	1.1.1973	Liitetty kuntaan	499
272 Kokkola - Gamlakarleby	1.1.1977	Uusi nimi	Kokkola - Karleby



Muuttunut kunta Ändrad kommun	Ajankohta Tidpunkt	Muutos Ändring	Liitoskunta/Uusi nimi Inkorporerad i kommun/ Det nya namnet
274 Konginkangas	1.1.1993	Liitetty kuntaan	992
278 Korpiselkä	1.1.1946	Liitetty kuntaan*	856
282 Koskenpää	1.1.1969	Liitetty kuntaan	183
283 Koski Hl	1.1.1995	Uusi nimi	Hämeenkoski
290 Kuhmoniemi	1.1.1937	Uusi nimi	Kuhmo
294 Kulosaaren huvilakaupunki - Brändö villastad	1.1.1946	Liitetty kuntaan	091
732 Kuolajärvi	1.1.1936	Uusi nimi	Salla
296 Kuolemajärvi	19.9.1944	Luovutetulla alueella	
298 Kuopion mlk - Kuopio lk	1.1.1969	Liitetty kuntiin	297, 749
302 Kurkijoki	19.9.1944	Luovutetulla alueella	
307 Kuusisto - Kustö	1.1.1946	Liitetty kuntaan	202
309 Kuusjärvi	1.1.1968	Uusi nimi	Outokumpu
311 Kymi - Kymmene	1.1.1977	Liitetty kuntaan	285
321 Kyyrölä	1.1.1934	Liitetty kuntaan	497
314 Käkisalmen mlk - Kexholms lk	19.9.1944	Luovutetulla alueella	
313 Käkisalmi - Kexholm	19.9.1944	Luovutetulla alueella	
315 Kälviä	1.1.1983	Uusi nimi	Kälviä - Kelviä
397 Lahdenpohja	19.9.1944	Luovutetulla alueella	
398 Lahti	1.1.1983	Uusi nimi	Lahti - Lahtis
399 Laihia	1.1.1983	Uusi nimi	Laihia - Laihela
404 Lappee	1.1.1967	Liitetty kuntaan	405
409 Lapväärtti - Lappfjärd	1.1.1973	Liitetty kuntaan	287
411 Lauritsala	1.1.1967	Liitetty kuntaan	405
412 Lavansaari	19.9.1944	Luovutetulla alueella	
423 Lieto	1.1.1983	Uusi nimi	Lieto - Lundo
425 Liminka	1.1.1983	Uusi nimi	Liminka - Limingo
426 Liperi - Libelits	9.6.1965	Uusi nimi	Liperi
428 Lohjan mlk - Lojo lk	1.1.1978	Uusi nimi	Lohjan kunta - Lojo kommun
429 Lohtaja	1.1.1983	Uusi nimi	Lohtaja - Lochteå
431 Loimaan mlk - Loimaa lk	1.1.1978	Uusi nimi	Loimaan kunta - Loimaa kommun
432 Lokalahti	1.1.1981	Liitetty kuntaan	895
437 Lumivaara	19.9.1944	Luovutetulla alueella	
475 Maalahti - Malaks	9.6.1965	Uusi nimi	Maalahti - Malax
477 Maaria - S:t Marie	1.1.1967	Liitetty kuntaan	853
479 Maksamaa - Maksmo	9.6.1965	Uusi nimi	Maksamaa - Maxmo
484 Merikarvia	1.1.1983	Uusi nimi	Merikarvia - Sastmola
486 Messukylä	1.1.1947	Liitetty kuntaan	837

Muuttunut kunta Ändrad kommun	Ajankohta Tidpunkt	Muutos Ändring	Liitoskunta/Uusi nimi Inkorporerad i kommun/ Det nya namnet
487 Metsämaa	1.1.1976	Liitetty kuntaan	431
488 Metsäpirtti	19.9.1944	Luovutetulla alueella	
496 Munsala	1.1.1975	Liitetty kuntaan	893
497 Muolaa	19.9.1944	Luovutetulla alueella	
498 Muonionniska	9.8.1923	Uusi nimi	Muonio
499 Mustasaari	23.4.1927	Uusi nimi	Mustasaari - Korsholm
502 Muuruvesi	1.1.1971	Liitetty kuntaan	174
503 Mynämäki - Virmo	9.6.1965	Uusi nimi	Mynämäki
530 Naantalin mlk - Nådendals lk	1.1.1964	Liitetty kuntaan	529
538 Nousiainen	1.1.1983	Uusi nimi	Nousiainen - Nousis
539 Nuijamaa	1.1.1989	Liitetty kuntaan	405
540 Nummi	1.1.1981	Liitetty kuntaan	540
542 Nurmeksen mlk - Nurmes lk	1.1.1973	Liitetty kuntaan	541
565 Oulujoki	1.1.1965	Liitetty kuntiin	084, 244, 255, 564, 567, 859, 889, 973
566 Oulunkylä - Äggelby	1.1.1946	Liitetty kuntaan	091
574 Paattinen	1.1.1973	Liitetty kuntaan	853
575 Paavola	1.1.1973	Liitetty kuntaan	708
579 Paraisten mlk - Pargas lk	1.1.1967	Liitetty kuntaan	573
590 Petolahti - Petalax	1.1.1973	Liitetty kuntaan	475
591 Petsamo	19.9.1944	Luovutetulla alueella	
596 Pielisensuu	1.1.1954	Liitetty kuntaan	167
597 Pielisjärvi	1.1.1973	Liitetty kuntaan	422
599 Pietarsaaren mlk - Pedersöre	23.2.1989	Uusi nimi	Pedersören kunta - Pedersöre
600 Pihlajavesi	1.1.1969	Liitetty kuntaan	249
994 Pirkkala	1.1.1922	Liitetty kuntiin	536, 604
604 Pirkkala	1.1.1983	Uusi nimi	Pirkkala - Birkala
605 Pirttikylä - Pörtom	1.1.1973	Liitetty kuntaan	545
637 Pohjaslahti	1.1.1973	Liitetty kuntiin	933, 936
536 Pohjois-Pirkkala	1.1.1938	Uusi nimi	Nokia
610 Porin mlk - Björneborgs lk	1.1.1967	Liitetty kuntaan	609
621 Purmo	1.1.1977	Liitetty kuntaan	599
622 Pusula	1.1.1981	Liitetty kuntaan	540
626 Pyhäjärvi	1.1.1993	Uusi nimi	Pyhäsalmi
626 Pyhäjärvi OI - Pyhäjärvi UI I	1.1.1969	Uusi nimi	Pyhäjärvi
627 Pyhäjärvi UI - Pyhäjärvi Nyl I	1.1.1969	Liitetty kuntaan	224
628 Pyhäjärvi VI - Pyhäjärvi Vib I	19.9.1944	Luovutetulla alueella	
629 Pyhämaa	1.1.1974	Liitetty kuntaan	895
626 Pyhäsalmi	1.1.1996	Uusi nimi	Pyhäjärvi

Muuttunut kunta Ändrad kommun	Ajankohta Tidpunkt	Muutos Ändring	Liitoskunta/Uusi nimi Inkorporerad i kommun/ Det nya namnet
634 Pälkjärvi	1.1.1946	Liitetty kuntaan*	848
679 Raippaluoto - Replot	1.1.1973	Liitetty kuntaan	499
685 Rauman mlk - Raumo lk	1.1.1993	Liitetty kuntaan	684
688 Rautio	1.1.1973	Liitetty kuntaan	208
690 Rautu	19.9.1944	Luovutetulla alueella	
693 Revonlahti - Revolax	1.1.1973	Liitetty kuntaan	708
695 Riistavesi	1.1.1973	Liitetty kuntaan	297
703 Ruskeala	19.9.1944	Luovutetulla alueella	
706 Räisälä	19.9.1944	Luovutetulla alueella	
731 Sakkola	19.9.1944	Luovutetulla alueella	
733 Salmi	19.9.1944	Luovutetulla alueella	
735 Saloinen	1.1.1973	Liitetty kuntaan	678
744 Seinäjoen mlk - Seinäjoki lk	1.1.1959	Liitetty kuntaan	743
745 Seiskari	19.9.1944	Luovutetulla alueella	
750 Siippy - Sideby	1.1.1973	Liitetty kuntaan	287
752 Simpele	1.1.1973	Liitetty kuntaan	689
754 Sippola	1.1.1975	Uusi nimi	Anjalankoski
756 Snappertuna	1.1.1977	Liitetty kuntiin	220, 835
757 Soanlahti	19.9.1944	Luovutetulla alueella	
760 Somerniemi	1.1.1977	Liitetty kuntaan	761
763 Sortavala	19.9.1944	Luovutetulla alueella	
764 Sortavalan mlk - Sortavala lk	19.9.1944	Luovutetulla alueella	
767 Sulstamo	19.9.1944	Luovutetulla alueella	
769 Sulva - Solf	1.1.1973	Liitetty kuntiin	499, 905
773 Suojärvi	19.9.1944	Luovutetulla alueella	
779 Suoniemi	1.1.1973	Liitetty kuntaan	536
780 Suursaari	19.9.1944	Luovutetulla alueella	
782 Säkkijärvi	1.1.1946	Liitetty kuntiin*	489, 978
785 Säräisniemi	1.1.1954	Uusi nimi	Vaala
786 Säyneinen	1.1.1971	Liitetty kuntaan	174
787 Säynätsalo	1.1.1993	Liitetty kuntaan	179
788 Sääksmäki	1.1.1973	Liitetty kuntaan	908
789 Sääminki	1.1.1973	Liitetty kuntiin	618, 740
836 Tammisaaren mlk - Ekenäs lk	1.1.1977	Liitetty kuntiin	078, 835
839 Teerijärvi - Terjärvi	1.1.1969	Liitetty kuntaan	288
840 Teisko	1.1.1972	Liitetty kuntaan	837
842 Tenhola - Tenala	1.1.1993	Liitetty kuntaan	835
843 Terijoki	19.9.1944	Luovutetulla alueella	
847 Tiukka - Tjock	1.1.1973	Liitetty kuntaan	287

Muuttunut kunta Ändrad kommun	Ajankohta Tidpunkt	Muutos Ändring	Liitoskunta/Uusi nimi Inkorporerad i kommun/ Det nya namnet
852 Tottijärvi	1.1.1976	Liitetty kuntaan	536
854 Turtola	1.1.1949	Uusi nimi	Pello
860 Tyrvääntö	1.1.1971	Liitetty kuntaan	082
861 Tyrvää	1.1.1973	Liitetty kuntaan	912
862 Tytärsaari	19.9.1944	Luovutetulla alueella	
886 Ulvila - Ulfby	9.6.1965	Uusi nimi	Ulvila - Ulvsby
888 Uskela	1.1.1967	Liitetty kuntaan	734
894 Uudenkaarlepyyn mlk - Nykarleby lk	1.1.1975	Liitetty kuntaan	893
896 Uusikaupungin mlk - Nystads lk	1.1.1969	Liitetty kuntaan	895
897 Uusikirkko	19.9.1944	Luovutetulla alueella	
907 Vahviala	1.1.1946	Liitetty kuntiin*	404, 978
910 Valkjärvi	19.9.1944	Luovutetulla alueella	
914 Vanaja	1.1.1967	Liitetty kuntiin	082, 109, 165, 692
917 Vehkalahti	1.1.1983	Uusi nimi	Vehkalahti - Veckelax
923 Vestanfjärd	30.12.1972	Uusi nimi	Västanfjärd
927 Vihti	1.1.1983	Uusi nimi	Vihti - Vichtis
930 Viipurin mlk - Viborgs lk	19.9.1944	Luovutetulla alueella	
929 Viipuri - Viborg	19.9.1944	Luovutetulla alueella	
934 Vimpeli - Vindala	1.1.1983	Uusi nimi	Vimpeli
938 Vuoksela	19.9.1944	Luovutetulla alueella	
939 Vuoksenranta	19.9.1944	Luovutetulla alueella	
974 Ylimarkku - Övermark	1.1.1973	Liitetty kuntaan	545
989 Ähtäri	1.1.1983	Uusi nimi	Ähtäri - Etseri
990 Ähtävä - Esse	1.1.1977	Liitetty kuntaan	599
991 Äyräpää	19.9.1944	Luovutetulla alueella	
993 Äänekosken mlk - Äänekoski lk	1.1.1969	Liitetty kuntaan	992
997 Öja	1.1.1969	Liitetty kuntaan	203

Huomautuksia - Anmärkningar:

Lakkautettujen kuntien nimenmuutokset eivät ole mukana.  
Namnändringar som gäller kommuner som upphört har inte tagits med.

\* Osa kunnasta sijainnut luovutetulla alueella.

\* En del av kommunen har varit belägen inom det överlåtna området.

*Liite 2. Lakkautetut kunnat lakkauttamisjärjestyksessä  
Bilaga 2. Upplösta kommuner i den ordning de upplösts*

Lakkautettu kunta Upplöst kommun	Ajankohta Tidpunkt	Nykyinen kunta/Nykyiset kunnat Nuvarande kommun/kommuner	Maakunta Landskap
994 Pirkkala	1.1.1922	536 Nokia 604 Pirkkala - Birkala	06 06
003 Akaa	1.1.1946	310 Kylmäkoski 908 Valkeakoski 864 Toijala 928 Viiala	06 06 06 06
039 Degerby	1.1.1946	149 Inkoo - Ingå	01
068 Haaga - Haga	1.1.1946	091 Helsinki - Helsingfors	01
104 Huopalahti - Hoplaks	1.1.1946	091 Helsinki - Helsingfors	01
278 Korpiselkä	1.1.1946	856 Tuupovaara	12
294 Kulosaaren huvilakaupunki - Brändö villastad	1.1.1946	091 Helsinki - Helsingfors	01
307 Kuusisto - Kustö	1.1.1946	202 Kaarina - S:t Karins	02
566 Oulunkylä - Äggelby	1.1.1946	091 Helsinki - Helsingfors	01
634 Pälkjärvi	1.1.1946	848 Tohmajärvi	12
782 Säkijärvi	1.1.1946	489 Miehikkälä 978 Ylämaa	08 09
907 Vahviala	1.1.1946	405 Lappeenranta - Villmanstrand 978 Ylämaa	09 09
486 Messukylä	1.1.1947	837 Tampere - Tammerfors	06
110 Hämeenlinnan mlk - Tavastehus lk	1.1.1948	109 Hämeenlinna - Tavastehus	05
185 Jääski	1.1.1948	153 Imatra 173 Joutseno 700 Ruokolahti	09 09 09
596 Pielisensuu	1.1.1954	167 Joensuu	12
744 Seinäjoen mlk - Seinäjoki lk	1.1.1959	743 Seinäjoki	14
530 Naantalin mlk - Nådendals lk	1.1.1964	529 Naantali - Nådendal	02
565 Oulujoki	1.1.1965	084 Haukipudas 244 Kempele 255 Kiiminki 564 Oulu - Uleåborg 567 Oulunsalo 859 Tymävä 889 Utajärvi 973 Ylikiminki	17 17 17 17 17 17 17 17
002 Aitolahti	1.1.1966	837 Tampere - Tammerfors	06
011 Angelniemi	1.1.1967	073 Halikko	02
404 Lappee	1.1.1967	405 Lappeenranta - Villmanstrand	09
411 Lauritsala	1.1.1967	405 Lappeenranta - Villmanstrand	09

Lakkautettu kunta Upplöst kommun	Ajankohta Tidpunkt	Nykyinen kunta/Nykyiset kunnat Nuvarande kommun/kommuner	Maakunta Landskap
477 Maaria - S:t Marie	1.1.1967	853 Turku - Åbo	02
579 Paraisten mlk - Pargas lk	1.1.1967	573 Parainen - Pargas	02
610 Porin mlk - Björneborgs lk	1.1.1967	609 Pori - Björneborg	04
888 Uskela	1.1.1967	734 Salo	02
914 Vanaja	1.1.1967	082 Hattula	05
		109 Hämeenlinna - Tavastehus	05
		165 Janakkala	05
		692 Renko	05
207 Kaksikerta	1.1.1968	853 Turku - Åbo	02
008 Alaveteli - Nedervetil	1.1.1969	288 Kruunupyy - Kronoby	15
094 Hiittinen - Hitis	1.1.1969	040 Dragsfjärd	02
107 Hyvinkään mlk - Hyvinge lk	1.1.1969	106 Hyvinkää - Hyvinge	01
221 Karjaan mlk - Karis lk	1.1.1969	220 Karjaa - Karis	01
228 Karuna	1.1.1969	738 Sauvo - Sagu	02
237 Kauvatsa	1.1.1969	271 Kokemäki - Kumo	04
267 Kojjärvi	1.1.1969	061 Forssa	05
		887 Urjala	06
282 Koskenpää	1.1.1969	183 Jämsänkoski	13
298 Kuopion mlk - Kuopio lk	1.1.1969	297 Kuopio	11
		749 Siilinjärvi	11
600 Pihlajavesi	1.1.1969	249 Keuruu	13
627 Pyhäjärvi Ul - Pynäjärvi Nyl I	1.1.1969	224 Karkkila - Högfors	01
839 Teerijärvi - Terjärv	1.1.1969	288 Kruunupyy - Kronoby	15
896 Uusikaupungin mlk - Nystads lk	1.1.1969	895 Uusikaupunki - Nystad	02
993 Äänekosken mlk - Äänekoski lk	1.1.1969	992 Äänekoski	13
997 Öja	1.1.1969	272 Kokkola - Karleby	16
		315 Kälviä - Kelviå	16
096 Hinnerjoki	1.1.1970	050 Eura	04
100 Honkilahti	1.1.1970	050 Eura	04
141 Iisalmen mlk - Iisalmi lk	1.1.1970	140 Iisalmi - Idensalmi	11
502 Muuruvesi	1.1.1971	174 Juankoski	11
786 Säyneinen	1.1.1971	174 Juankoski	11
860 Tyrväntö	1.1.1971	082 Hattula	05
001 Ahlainen	1.1.1972	609 Pori - Björneborg	04
144 Ikaalinen	1.1.1972	143 Ikaalinen - Ikalis	06
840 Teisko	1.1.1972	837 Tampere - Tammerfors	06
007 Alatornio - Nedertorneå	1.1.1973	851 Tornio - Torneå	19
032 Bergö	1.1.1973	475 Maalahti - Malax	15
033 Björköby	1.1.1973	499 Mustasaari - Korsholm	15
048 Eräjärvi	1.1.1973	562 Orivesi	06
225 Karkku	1.1.1973	912 Vammala	06

Lakkautettu kunta Upplöst kommun	Ajankohta Tidpunkt	Nykyinen kunta/Nykyiset kunnat Nuvarande kommun/kommuner	Maakunta Landskap
229 Karunki	1.1.1973	851 Tornio - Torneå	19
242 Kemijärven mlk - Kemijärvi lk	1.1.1973	320 Kemijärvi	19
270 Koivulahti - Kvevlax	1.1.1973	499 Mustasaari - Korsholm	15
409 Lapväärtti - Lappfjärd	1.1.1973	287 Kristiinankaupunki - Kristinestad	15
542 Nurmeksen mlk - Nurmes lk	1.1.1973	541 Nurmes	12
574 Paattinen	1.1.1973	853 Turku - Åbo	02
575 Paavola	1.1.1973	708 Ruukki	17
590 Petolahti - Petalax	1.1.1973	475 Maalahti - Malax	15
597 Pielisjärvi	1.1.1973	422 Lieksa	12
605 Pirttikylä - Pörtom	1.1.1973	545 Närpiö - Närpes	15
637 Pohjaslahti	1.1.1973	933 Vilppula	06
		936 Virrat - Virdois	06
679 Raippaluoto - Replot	1.1.1973	499 Mustasaari - Korsholm	15
688 Rautio	1.1.1973	208 Kalajoki	17
693 Revonlahti - Revolax	1.1.1973	708 Ruukki	17
695 Riistavesi	1.1.1973	297 Kuopio	11
735 Saloinen	1.1.1973	678 Raahe - Brahestad	17
750 Siippy - Sideby	1.1.1973	287 Kristiinankaupunki - Kristinestad	15
752 Simpele	1.1.1973	689 Rautjärvi	09
769 Sulva - Solf	1.1.1973	499 Mustasaari - Korsholm	15
		905 Vaasa - Vasa	15
779 Suoniemi	1.1.1973	536 Nokia	06
788 Sääksmäki	1.1.1973	908 Valkeakoski	06
789 Sääminki	1.1.1973	618 Punkaharju	10
		740 Savonlinna - Nyslott	10
847 Tiukka - Tjock	1.1.1973	287 Kristiinankaupunki - Kristinestad	15
861 Tyrvää	1.1.1973	912 Vammala	06
974 Ylimarkku - Övermark	1.1.1973	545 Närpiö - Närpes	15
070 Haapasaari - Aspö	1.1.1974	285 Kotka	08
629 Pyhämaa	1.1.1974	895 Uusikaupunki - Nystad	02
012 Anjala	1.1.1975	754 Anjalankoski	08
166 Jepua - Jeppo	1.1.1975	893 Uusikaarlepyy - Nykarleby	15
496 Munsala	1.1.1975	893 Uusikaarlepyy - Nykarleby	15
894 Uudenkaarlepyyn mlk - Nykarleby lk	1.1.1975	893 Uusikaarlepyy - Nykarleby	15
487 Metsämaa	1.1.1976	431 Loimaan kunta - Loimaa kommun	02
852 Tottijärvi	1.1.1976	536 Nokia	06
034 Bromarv	1.1.1977	078 Hanko - Hangö	01
		835 Tammisaari - Ekenäs	01
203 Kaartela - Karleby	1.1.1977	272 Kokkola - Karleby	16

Lakkautettu kunta Upplöst kommun	Ajankohta Tidpunkt	Nykyinen kunta/Nykyiset kunnat Nuvarande kommun/kommuner	Maakunta Landskap
		315 Kälviä - Kelviä	16
206 Kajaanin mlk - Kajaani lk	1.1.1977	205 Kajaani - Kajana	18
201 Karhula	1.1.1977	285 Kotka	08
222 Karjala	1.1.1977	503 Mynämäki	02
311 Kymi - Kymmene	1.1.1977	285 Kotka	08
621 Purmo	1.1.1977	599 Pedersören kunta - Pedersöre	15
756 Snappertuna	1.1.1977	220 Karjaa - Karis	01
		835 Tammisaari - Ekenäs	01
760 Somerniemi	1.1.1977	761 Somero	02
836 Tammisaaren mlk - Ekenäs lk	1.1.1977	078 Hanko - Hangö	01
		835 Tammisaari - Ekenäs	01
990 Ähtävä - Esse	1.1.1977	599 Pedersören kunta - Pedersöre	15
238 Keikyä	1.1.1981	988 Äetsä	06
253 Kiikka	1.1.1981	988 Äetsä	06
432 Lokalahti	1.1.1981	895 Uusikaupunki - Nystad	02
540 Nummi	1.1.1981	540 Nummi-Pusula	01
622 Pusula	1.1.1981	540 Nummi-Pusula	01
539 Nuijamaa	1.1.1989	405 Lappeenranta - Villmanstrand	09
209 Kalanti	1.1.1993	895 Uusikaupunki - Nystad	02
274 Konginkangas	1.1.1993	992 Äänekoski	13
685 Rauman mlk - Raumo lk	1.1.1993	684 Rauma - Raumo	04
787 Säynätsalo	1.1.1993	179 Jyväskylä	13
842 Tenhola - Tenala	1.1.1993	835 Tammisaari - Ekenäs	01



KÄSIKIRJOJA  
HANDBÖCKER  
HANDBOOKS

Nro 1	<b>Koulutusluokitus 31.12.1994</b>	10. uusittu laitos	1995
	Koulutusluokitus 31.12.1994		1995
	Liite 1, ISCED-AVAIN		
	Koulutusluokituksen ja Unescon kansainvälisen koulutusluokituksen välinen koodiavain		
	Appendix 1 to the Finnish Standard Classification of Education (FSCED), end-year 1994		
	ISCED-KEY		
	A conversion key for comparisons between the Finnish Standard Classification of Education (FSCED) and the Unesco International Standard Classification of Education (ISCED)		
	Koulutusluokitus 31.12.1994		1995
	Liite 2, OPINTOALA- JA -ASTEAVAIN		
	Koulutusluokituksen ja opetushallinnon opintoala- ja -asteluokituksen välinen koodiavain, sisältää myös koulutuslohkoluokituksen		
	Koulutusluokitus 31.12.1994		1995
	Liite 3, KOULUTUSKOODIMUUTOKSET VUONNA 1994		
Nr 1	<i>Utbildningsklassificering 31.12.1994</i>	6:e reviderade upplagan	1995
Nro 4	<b>Toimialaluokitus 1995</b>		1993
	Toimialaluokitus 1995	2. tarkistettu laitos	1995
	Liite 1, HAKEMISTO		
	Toimialaluokitus 1995	3. tarkistettu laitos	1995
	Liite 2, MUUNNOSAVAIN		
	TOIMIALALUOKITUS 1988:STA		
	Toimialaluokitus 1995		1993
	Liite 3, TIIVISTELMÄ		
	Näringsgrensindelningen 1995		
	Bilaga 3, SAMMANDRAG		
	Standard Industrial Classification 1995		
	Annex 3, SUMMARY		
Nro 5	<b>Institutionaalinen sektoriluokitus 1996</b>		1995
	<i>Den institutionella sektorindelningen 1996</i>		
	Classification of institutional sectors 1996		

Nro 6	<b>Rahoitusvaadeluokitus 1996</b> Classification of financial assets and liabilities 1996		1995
Nro 9	<b>Siviliiasiain nimikkeistö 1987</b> <i>Nomenklatur för civilmål 1987</i>		1987
Nro 10	<b>Yhteisöjen tehtäväloukitukset</b> <b>Julkisyhteisöjen ja voittoa tavoittelemattomien yhteisöjen tehtäväloukitukset</b> <i>Uppgiftsklassificeringar för sammanslutningar</i> <i>Uppgiftsklassificeringar för offentliga sammanslutningar och icke vinstsyftande sammanslutningar</i> Classifications of the functions of government and non-profit institutions serving households	uusittu laitos  förynad upplaga  revised edition	1986
Nro 11	<b>Pääasiallisen toiminnan luokitus</b> <b>Pääasiallisen toimeentulolähteen luokitus</b> <i>Klassificering av befolkningen efter huvudsaklig verksamhet</i> <i>Klassificering av befolkningen efter huvudsaklig inkomstkälla</i> Classification of the Population by Type of Activity Classification of the Population by Main Source of Livelihood		1980
Nro 12	<b>Valtioiden ja maiden tunnuks 1991</b> <i>Koder för stater och länder 1991</i> Codes for countries and areas 1991	(2. uusittu laitos) (2:a förnyade upplagan) (2nd revised edition) Uudemmat julkaistu nrolla 28	1991
Nro 14	<b>Ammattiluokitus 1987</b> Classification of Occupations 1987	uusittu laitos revised edition	1987
	Ammattiluokitus 1987 Liite 1, HAKEMISTO		1987
	Ammattiluokitus 1987 Liite 2, KOLMIKIELINEN TIIVISTELMÄ AMMATTILUOKITUS 1987:STÄ <i>Bilaga 2, TRESPRÅKIGT SAMMANDRAG AV YRKESKLASSIFICERINGEN 1987</i> Appendix 2, A TRILINGUAL SUMMARY OF THE CLASSIFICATION OF OCCUPATIONS 1987		1989
	Ammattiluokitus 1987 Liite 3, MUUNNOSAVAIN AMMATTILUOKITUS 1987:STÄ EY:N AMMATTILUOKITUKSEEN ISCO 88 (COM) JA ILO:N AMMATTILUOKITUKSEEN ISCO-88		1993
Nro 15	<b>Kotitaloustavaroiden ja -palvelusten luokitus</b> <i>Klassificering av hushållsvaror och -tjänster</i> Classification of Household Goods and Services		1982
Nro 16	<b>Rakennusluokitus 1994</b> <i>Byggnadsklassificering 1994</i> Classification of Buildings 1994		1994

Nro 17	<b>Sosioekonomisen aseman luokitus 1989</b> Classification of Socio-economic Groups	uusittu laitos revised edition	1989
Nr 17	<b>Sosioekonomisk indelning 1989</b>	förnyad upplaga	1990
Nro 18	<b>Demografiset ja sosiaaliset perusluokitukset</b> <b>Ikä, sukupuoli, siviilisäätö, kieli, kansalaisuus, uskontokunta</b> <i>Demografiska och sociala grundklassificeringar</i> <i>Ålder, kön, civilstånd, språk, nationalitet, trossamfund</i> Demographic and Social Basic Classifications Age, Sex, Marital Status, Language, Nationality, Religion		1983
Nro 19	<b>Kotitalous-, asutokunta- ja perheluokitukset</b> <i>Klassificeringars av hushåll, bostadshusfäll och familjer</i> Classifications of Households, Household-Dwelling Units, and families		1983
Nro 20	<b>Suomen ympäristötiedostot</b>		1991
Nro 21	<b>Aineellisten varojen luokitukset</b> <b>Kiinteä pääoma, varastovarant, muut aineelliset varat</b> <i>Klassificeringar av materiella tillgångar</i> <i>Fast kapital, lagerkapital, övriga materiella tillgångar</i> Classifications of Tangible Assets Fixed Capital, Inventories, Other Tangible Assets		1985
Nro 22	<b>Ikäluokitukset</b> Ohjeita ikäluokituksen käytöstä <i>Åldersklassificeringar</i> <i>Riktlinjer för användning av åldersklassificeringar</i>		1986
Nro 24	<b>Valtion ja kuntien meno- ja tulolajiluokitus</b>		1988
Nr 24	<i>Utgifts- och inkomstslagsklassificeringen för stat och kommuner</i>		1988
Nro 27	<b>Rikосnimikkeistö</b> <i>Brottsnomenklatur</i> Crime nomenclature		1992
Nro 28	<b>Alueluokitukset</b> Kunnat 1996 <i>Regionala indelningar</i> <i>Kommunerna 1996</i>		1996
Nro 28	<b>Alueluokitukset</b> Valtiot ja maat 1994 <i>Regionala indelningar</i> <i>Stater och länder 1994</i> <i>Regional Classifications</i> <i>Countries 1994</i>		1994
Nro 29	<b>Siviliäsiain nimikkeistö</b> <i>Nomenklatur för civilmål</i>		1993
Nro 30	<b>Toimi oikein tilastoalalla</b> Tilastokeskuksen ammattieettinen opas		1992
Nro 31	<b>Tuottajahintaindeksit 1990=100</b> <b>Indeksien käyttäjän käsikirja</b> <i>Producer Price Indices 1990=100</i> <i>Handbook for Indices Users</i>		1993

Nro 32	<b>Maanrakennuskustannusindeksi 1990:100</b> <b>Käyttäjän käsikirja</b>	1993
Nro 33	<b>Ansiotasoindeksi 1990=100</b> <b>Käyttäjän käsikirja</b> The Index of Wage and Salary Earnings 1990=100 Handbook for Users	1994
Nro 34	<b>Tuoteluokitus</b>	1995

# Kuvailulehti

Julkaisija

TILASTOKESKUS

Julkaisun päivämäärä

8.1.1996

Tekijät (toimielimestä: toimielimen nimi, puheenjohtaja, sihteeri)

Tilastokeskus, luokituspalvelut  
Tuomo Halmeenmäki

Julkaisun laji

Erillisteos

Toimeksiantaja

Toimielimen asettamisvm

Julkaisun nimi

Alueluokitukset - Regionala indelningar  
Kunnat - Kommunerna 1996

Julkaisun osat

Tiivistelmä

Alueluokitukset-käsikirjassa esitellään tilastoissa käytettäviä alueluokituksia.

Kunnat 1995 sisältää kuntien nimet ja tunnukset sekä tärkeimmät kuntaluokitukset: seutukunnat, maakunnat, suuralueet, läänit, tilastollisen kuntaryhmituksen ja kuntamuoto- sekä kielisuhdeluokituksen.

Käsikirjassa on esitelty myös Suomen NUTS-aluejako omana taulukkonaan.

Avainsanat (asiasanat)

Alueluokitus, kunta, tunnusjärjestelmä, NUTS

Muut tiedot

Sarjan nimi ja numero		ISSN	ISBN
Käsikirjoja 28		0355-2063	951-727-150-6
Kokonaissivumäärä	Kieli	Hinta	Luottamuksellisuus
66	Suomi, ruotsi		Julkinen
Jakaja		Kustantaja	
TILASTOKESKUS Työpajakatu 13, Helsinki 00022 Tilastokeskus		TILASTOKESKUS	

## Alueluokitukset - Regionala indelningar

# Kunnat - Kommunerna 1996



Alueluokitukset-käsikirjassa esitellään tilastoissa käytettäviä alueluokituksia.

Kunnat 1996 sisältää kuntien nimet ja tunnukset sekä tärkeimmät kuntaluokitukset: seutukunnat, maakunnat, suuralueet, läänit, tilastollisen kuntaryhmituksen ja kuntamuoto- sekä kielisuhdeluokituksen.

Käsikirjassa on esitelty myös Suomen NUTS-aluejako omana taulukkonaan.

**Myynti:**

Julkaisujen myynti / 3B  
00022 TILASTOKESKUS  
Puhelin (90) 1734 2011  
Telekopio (90) 1734 2474

**Försäljning:**

Publikationsförsäljning / 3B  
00022 STATISTIKCENTRALEN  
Telefon (90) 1734 2011  
Telefax (90) 1734 2474

ISSN 0355-2063  
= Käsikirjoja  
ISBN 951-727-150-6

