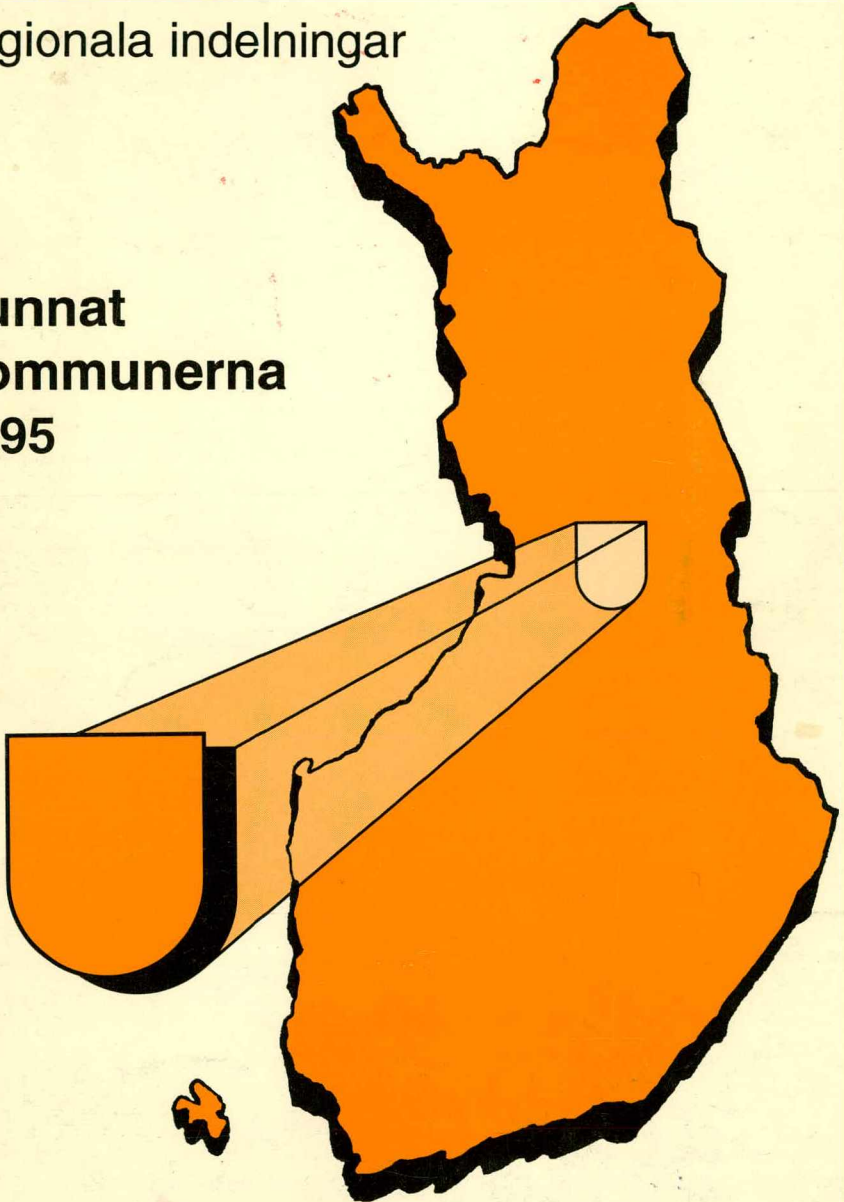


Alueluokitukset
Regionala indelningar

**Kunnat
Kommunerna
1995**



F15.2

23.01.1995

Alueluokitukset - Regionala indelningar

Kunnat - Kommunerna 1995

Tilastokirjasto
Statistikbiblioteket

260575

Tiedustelut - Förfrågningar:

Tuomo Halmeenmäki
Anne Väänänen
puh. (90) 17341

Painopaikka:

Alkusanat

Kunnat ilmestyy vuosittain tammi-kuussa Tilastokeskuksen Alueluokitukset-käsikirjan osana. Julkaisussa esitellään yleiset tilastoissa käytettävät kuntaluokitukset. Kunnat 1995 -käsikirja sisältää kuntajaon lisäksi maakunnat, läänit, suuralueet, tilastollisen kuntaryhmituksen sekä kuntamuoto- ja kielisuhdeluokituksen. Maakunnat ja tilastollinen kuntaryhmitys ovat tilastoissa ensisijaisesti suositeltavat kuntaluokitukset.

Luokitusten ja tunnusjärjestelmien julkaisemisen tarkoituksena on edistää tilastojen käsitteellistä selkeyttä ja vertailukelpoisuutta. Kuntien luokitusjärjestelmä soveltuu käytettäväksi myös muissa tietojärjestelmissä. Siitä on myös julkisen hallinnon suositus (JHS 122).

Kunnat 1995 -julkaisun tiedot ovat saatavissa myös tiedostoina levykkeellä. Lisäksi Tilastokeskuksessa on kehitetty uusi Kuntafakta-mikrotietokonesovellus, joka sisältää tärkeimpien alueluokitusten lisäksi kunnit-

taisia tilastotietoja. Sovelluksessa on lajittelu-, rajaus-, taulukointi- ja vertailutoiminnot, jotka helpottavat tietojen hyväksikäyttöä. Kuntafaktasta voi siirtää tietoja omiin järjestelmiin. Kaikista tiedoista on perusteellinen opastus.

Tilastotoimen alueluokituksia ylläpidetään Tilastokeskuksen luokituspalvelut-yksikössä. Niitä sekä tätä julkaisua koskevat tiedustelut ja kehittämissuhteet ovat tervetulleita, puh. (90) 1734 2242, Tuomo Halmeenmäki. Luokitustuotteiden myynnistä vastaa Anne Väänänen, puh. (90) 1734 2243, telekopio (90) 1734 2291. Käsikirjoja (liite julkaisun lopussa) myy julkaisujen myynti, puh. (90) 1734 2011, telekopio (90) 1734 2474.

Helsingissä 5. tammikuuta 1995

Eero Heikkonen

Pasi Markelin

Förord

Handboken Kommunerna utkommer varje år i januari i Statistikcentralens handboksserie Regionala indelningar. I handboken publiceras de kommunindelningar som används i statistiken. Utöver kommunindelningen innehåller Kommunerna 1995 landskapen, länen, storområdena, en statistisk kommungruppering samt en klassificering av kommunform och språklig indelning. Landskapsindelningen och den statistiska kommungrupperingen rekommenderas främst att användas i statistik som kommunindelningar.

Avsikten med publiceringen av klassificeringar och kodsystém är att främja tydligheten och jämförbarheten av de statistiska begreppen. Systemet att klassificera kommuner lämpar sig att användas också i andra datasystem. Däróm finns en rekommendation för den offentliga förvaltningen (JHS 122).

Uppgifterna i handboken Kommunerna 1995 finns också tillgängliga på diskett. Vid Statistikcentralen har därtill utvecklats en ny PC-tillämpning Kommunfakta, som utöver de viktigaste regionala indelningarna

också innehåller kommunala statistikuppgifter. Tillämpningen har funktioner för sortering, avgränsning, tabulering och jämförelser som underlättar användandet av uppgifterna. Det går också att föra över uppgifter till egna system. Alla funktioner åtföljs av noggranna anvisningar.

Statistikcentralens klassificeringstjänst upprätthåller statistikväsendets regionala indelningar. Vi tar gärna emot frågor och förbättringsförslag som gäller de regionala indelningarna och denna publikation, tfn (90) 1734 2242, Tuomo Halmeenmäki. För försäljningen av klassificeringarna svarar Anne Väänänen, tfn (90) 1734 2243, telefax (90) 1734 2291. Handböcker (se bilagan i slutet av publikationen) säljs vid Statistikcentralens publikationsförsäljning, tfn (90) 1734 2011, telefax (90) 1734 2474.

Helsingfors den 5 januari 1995

Eero Heikkonen

Pasi Markelin

Sisälllys - Innehåll

Johdanto	4
Inledning	5

Taulukot - Tabeller

1. Maakunnat - Landskapen	6
2. Läänit - Länen	8
3. Suuralueet - Storumrådena	10
4. Tilastollinen kuntaryhmitys - Statistisk kommungruppering	12
5. Kuntamuoto - Kommunform	13
6. Kielisuhde - Språklig indelning	13
7. Kunnat aakkos- ja numerojärjestyksessä - Kommunerna i alfabetisk ordning och i nummerordning	16
8. Kunnat maakunnan ja tilastollisen kuntaryhmituksen mukaan - Kommunerna efter landskap och statistisk kommungruppering	33
9. Kunnat läänin ja kuntamuodon mukaan - Kommunerna efter län och kommunform	41

Kartat - Kartor

1. Maakunnat - Landskapen	7
2. Läänit - Länen	9
3. Suuralueet - Storumrådena	11
4. Tilastollinen kuntaryhmitys - Statistisk kommungruppering	14
5. Kuntamuoto - Kommunform	15

Liitteet - Bilagor

1. Lakkautetut kunnat ja kuntien nimenmuutokset aakkosjärjestyksessä - Upphörda kommuner och kommunernas namnändringar i alfabetisk ordning	47
2. Lakkautetut kunnat lakkauttamisjärjestyksessä - Upphörda kommuner i den ordning de upphört	54

Johdanto

Kunnat 1995 -käsikirja sisältää kuntajaon lisäksi maakunnat, läänit, suuralueet, tilastollisen kuntaryhmituksen sekä kuntamuoto- ja kielisuhdeluokituksen.

Maakuntia on 19 (taulukko ja kartta 1). Jakoa suositellaan käytettäväksi tilastoissa läänien (taulukko ja kartta 2) rinnalla ja sijasta. Maakunnat muodostavat myös 3-tason Suomen NUTS-aluejaossa¹. NUTS (Nomenclature of territorial units for statistics) on Euroopan unionin (EU) tilastollinen alueluokitusjärjestelmä, jonka mukaan laaditaan EU:n yhteiset tilastot.

Kunnat 1995 -julkaisuun on lisätty suuraluejako (taulukko ja kartta 3), joka on Suomen NUTS-aluejaon 2-taso. Kyseistä suuraluejakoa ei ole käytetty aikaisemmin tilastoissa. NUTS:in karkeimman 1-tason muodostavat Suomessa Manner-Suomi ja Ahvenanmaa.

Kunnat-julkaisusta on poistettu seutukaava-aluejako. Maakunnat ja seutukaava-alueet poikkeavat toisistaan ainoastaan itäisellä Uudellamaalla, jossa maakuntajaosta poiketen on Itä-Uudenmaan seutukaava-alue. Lisäksi Uudenmaan maakunnan Artjär-

vi ja Orimattila kuuluvat Päijät-Hämeen seutukaava-alueeseen.

Tilastollinen kuntaryhmitys (taulukko ja kartta 4) on Tilastokeskuksessa kehitetty kaupunkimaisuuden kuvaaja. Se korvaa tilastoissa hallinnollisen jaon kaupunkeihin ja muihin kuntiin (taulukko ja kartta 5).

Edellisen Kunnat-julkaisun liitteessä esitettiin kunnat kielisuhteen mukaan. Nyt kuntien kielellinen jaotus on lisätty päätaulukkoon (taulukko 7), ja liite on poistettu. Samoin liitteet kuntien kuntamuodon ja läänien muutoksista on poistettu. Kuntien nimenmuutokset on sisällytetty liitteeseen lakkautetuista kunnista (liite 1), jotka on esitetty myös lakkauttamisjärjestyksessä (liite 2).

Muutokset vuodesta 1994

1.1.1995 Koski Hl muutti nimensä Hämeenkoskeksi. Kuntatunnus on edelleen 283.

Ahvenanmaan maakuntatunnus on 21 (aikaisemmin 03) ja läänitunnus 13 (aikaisemmin 03). Aluejaot eivät ole muuttuneet.

Tilastollinen kuntaryhmitys sekä kuntien kuntamuoto ja kielisuhde eivät ole muuttuneet.

1 Tilastokeskus on vahvistanut Suomen NUTS-aluejaon 30.12.1994.

Inledning

Handboken Kommunerna 1995 innehåller förutom kommunindelningen också landskapen, länen, storområdena, en statistisk kommungruppering samt en klassificering av kommunform och språklig indelning.

Antalet landskap är 19 (tabell och karta 1). Indelningen rekommenderas i statistik vid sidan av och i stället för länen (tabell och karta 2). Landskapen bildar också nivå 3 i NUTS-indelningen av Finlands regioner¹. NUTS (Nomenclature of territorial units for statistics) är den europeiska unionens (EU) statistiska system för regionklassificering. Enligt detta system görs EU:s gemensamma statistik upp.

Handboken Kommunerna 1995 har utökats med en storområdesindelning (tabell och karta 3), som är nivå 2 i Finlands NUTS-regionindelning. Denna storområdesindelning har inte tidigare använts i statistik. På NUTS-nivå 1 indelas landet i Fasta Finland och Åland.

Indelningen i regionplaneområden har slopats i handboken Kommunerna. Landskapens och regionplaneområdenas gränser sammanfaller utom i Östnyland där Östra Nylands regionplaneområde inte sammanfaller med landskapsindelningen. Därtill hör Artsjö och Orimattila i landskapet Nyland till regionplaneområdet Päijät-Häme.

Den statistiska kommungrupperingen (tabell och karta 4) har utvecklats vid Statistikcentralen för att mäta urbaniseringsgraden. Den ersätter den administrativa indelningen i städer och övriga kommuner i statistiken (tabell och karta 5).

I handboken Kommunerna 1994 fanns en bilaga över kommunerna enligt språklig indelning. Nu har kommunernas språkliga indelning tagits med i huvudtabellen (tabell 7) och bilagan har slopats. Samtidigt har bilagorna om ändrad kommunform och länsändringar slopats. Kommunernas namnändringar har flyttats till bilagan om kommuner som upphört (bilaga 1), uppgifterna ges också i den ordning de upphört (bilaga 2).

Ändring från år 1994

1.1.1995 ändrade Koski i Tavastehuslän namn till Hämeenkoski. Kommunkoden är fortsättningsvis 283.

Ålands landskapskod är 21 (tidigare 03) och länskod 13 (tidigare 03). Områdesindelningarna har inte ändrats.

Varken den statistiska kommungrupperingen, kommunernas kommunform eller den språkliga indelningen har ändrats.

1 Statistikcentralen har fastställt Finlands NUTS-indelning 30.12.1994.

Taulukko 1. Maakunnat¹

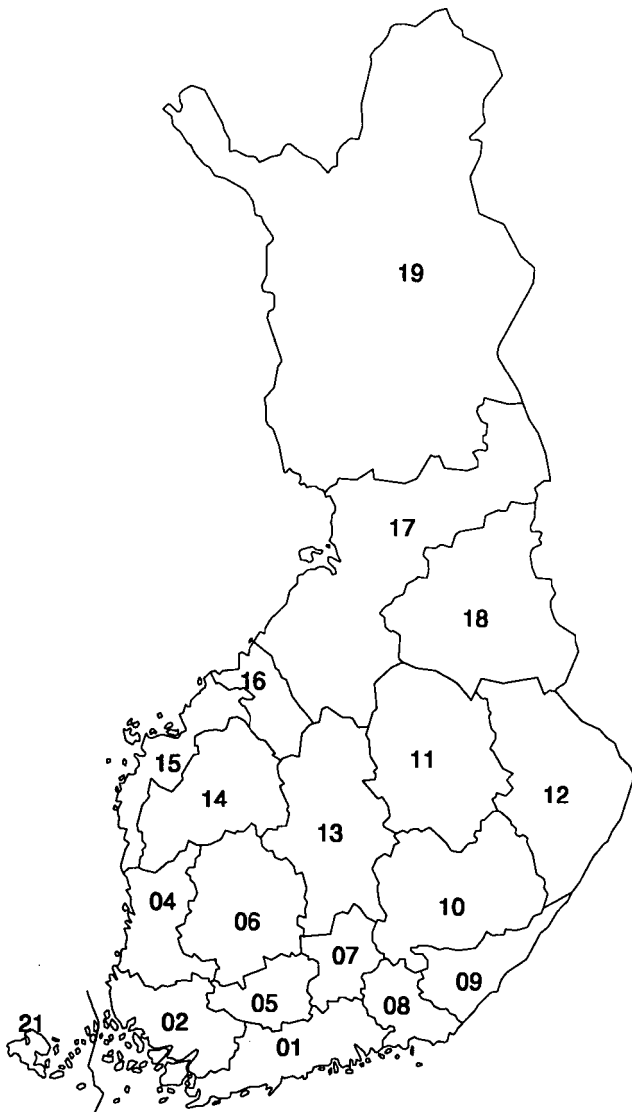
Tabell i. Landskapen¹

Kuntia - Kommuner

01 Uusimaa - Nyland	38
02 Varsinais-Suomi - Egentliga Finland	56
04 Satakunta - Satakunta	27
05 Häme - Tavastland	16
06 Pirkanmaa - Birkaland	35
07 Päijät-Häme - Päijät-Häme	11
08 Kymenlaakso - Kymmenedalen	13
09 Etelä-Karjala - Södra Karelen	14
10 Etelä-Savo - Södra Savolax	25
11 Pohjois-Savo - Norra Savolax	24
12 Pohjois-Karjala - Norra Karelen	19
13 Keski-Suomi - Mellersta Finland	30
14 Etelä-Pohjanmaa - Södra Österbotten	27
15 Vaasan rannikkoseutu - Vasa kustregion	18
16 Keski-Pohjanmaa - Mellersta Österbotten	12
17 Pohjois-Pohjanmaa - Norra Österbotten	42
18 Kainuu - Kajanaland	10
19 Lappi - Lappland	22
21 Ahvenanmaa - Åland	16
Yht. - Tot.	455

¹ Valtioneuvoston periaatepäätös 8.7.1992
Statsrådets principbeslut 8.7.1992

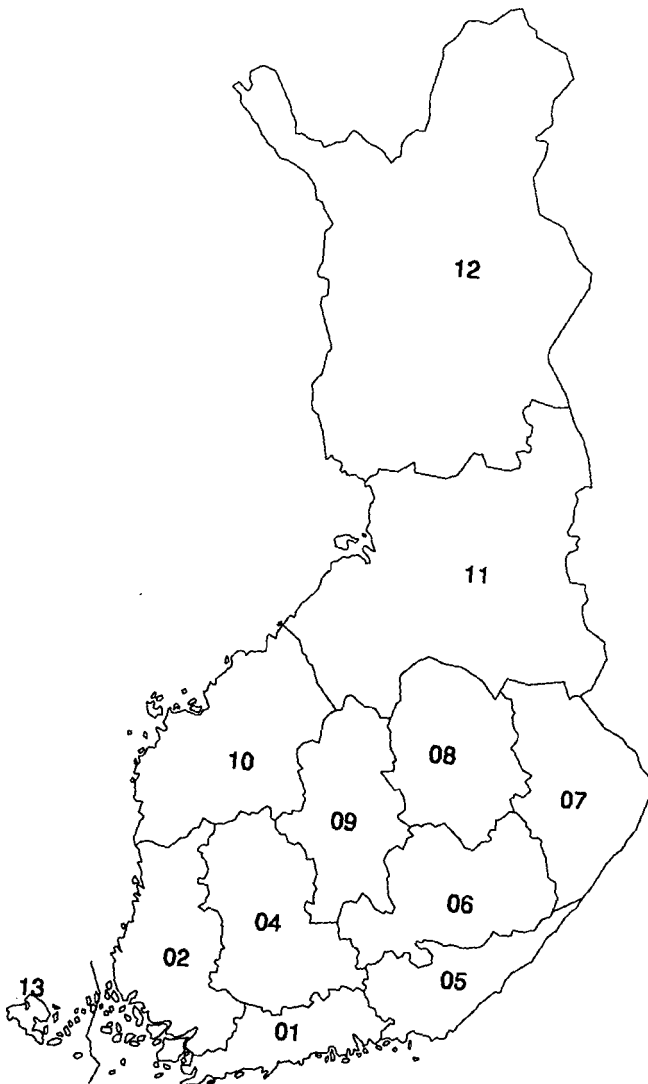
Kartta 1. Maakunnat
Karta 1. Landskapen



Taulukko 2. Läänit Tabell 2. Länen

	Kuntia - Kommuner
01 Uudenmaan lääni - Nylands län	38
02 Turun ja Porin lääni - Åbo och Björneborgs län	87
04 Hämeen lääni - Tavastehus län	54
05 Kymen lääni - Kymmene län	27
06 Mikkelin lääni - S:t Michels län	29
07 Pohjois-Karjalan lääni - Norra Karelen län	19
08 Kuopion lääni - Kuopio län	24
09 Keski-Suomen lääni - Mellersta Finlands län	30
10 Vaasan lääni - Vasa län	57
11 Oulun lääni - Uleåborgs län	52
12 Lapin lääni - Lapplands län	22
13 Ahvenanmaan maakunta - Landskapet Åland	16
Yht. - Tot.	455

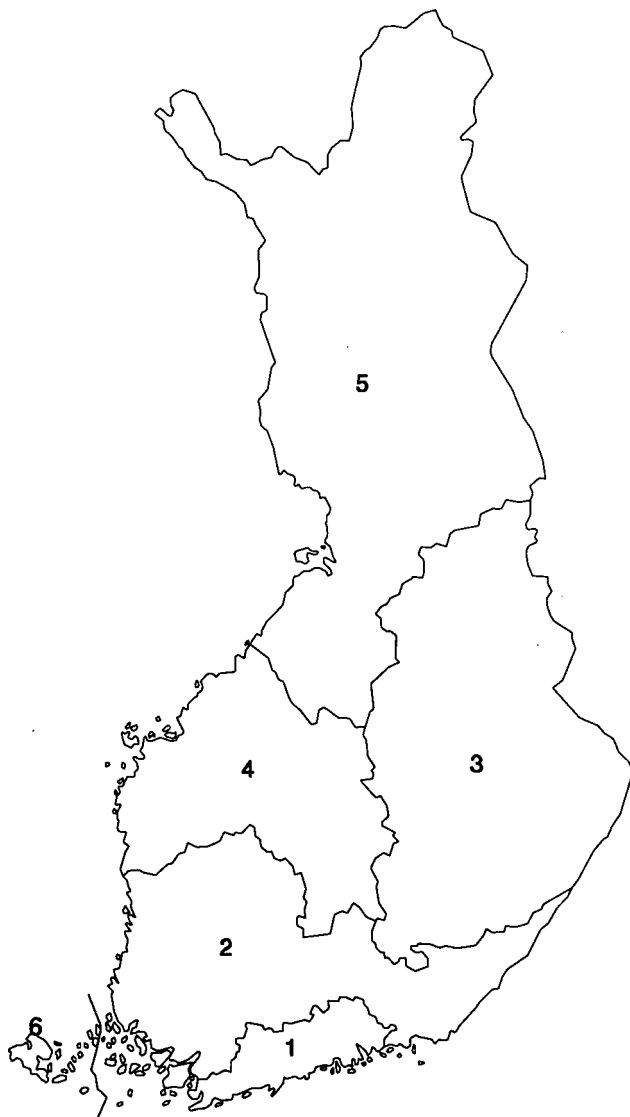
Kartta 2. Läänit
Karta 2. Länen



Taulukko 3. Suuralueet
 Tabell 3. Storområdena

	Kuntia - Kommuner	Maakunnat - Landskapen
1 Uusimaa - Nyland	38	01
2 Etelä-Suomi - Södra Finland	172	02, 04, 05, 06, 07, 08, 09
3 Itä-Suomi - Östra Finland	78	10, 11, 12, 18
4 Väli-Suomi - Mellanfinland	87	13, 14, 15, 16
5 Pohjois-Suomi - Norra Finland	64	17, 19
6 Ahvenanmaan - Åland	16	21
Yht. - Tot.	455	

Kartta 3. Suuralueet
Karta 3. Storumrådena



Taulukko 4. Tilastollinen kuntaryhmitys Tabell 4. Statistisk kommungruppering

Kuntia - Kommuner	
1 Kaupunkimaiset kunnat - Urbana kommuner ¹	67
2 Taajaan asutut kunnat - Tätortskommuner ²	66
3 Maaseutumaiset kunnat - Landsbygdskommuner ³	322
Yht. - Tot.	455

-
- 1 Kaupunkimaisia kuntia ovat kunnat, joiden väestöstä vähintään 90 % asuu taajamis-
sa tai suurimman taajaman väkiluku on vähintään 15 000.
Urbana kommuner är de kommuner i vilka minst 90 % av befolkningen bor i tätorter
eller där den största tätortens folkmängd är minst 15 000.
 - 2 Taajaan asuttuja kuntia ovat kunnat, joiden väestöstä vähintään 60 % mutta alle 90
% asuu taajamissa ja suurimman taajaman väkiluku on vähintään 4 000 mutta alle
15 000.
Tätortskommuner utgörs av de kommuner i vilka minst 60 %, men under 90 %, av
befolkningen bor i tätorter och den största tätortens folkmängd är minst 4 000 men
under 15 000.
 - 3 Maaseutumaisia kuntia ovat kunnat, joiden väestöstä alle 60 % asuu taajamissa ja
suurimman taajaman väkiluku on alle 15 000, sekä kunnat, joiden väestöstä vähin-
tään 60 % mutta alle 90 % asuu taajamissa ja suurimman taajaman väkiluku on alle
4 000.
Landsbygdskommuner är de kommuner där mindre än 60 % av befolkningen bor i
tätorter och den största tätortens folkmängd är under 15 000 samt de kommuner
där minst 60 %, men under 90 %, av befolkningen bor i tätorter och den största
tätortens folkmängd är under 4 000.

Taulukko 5. Kuntamuoto¹
 Tabell 5. Kommunform¹

Kuntia - Kommuner	
1 Läänin pääkaupunki - Länets huvudstad	12
2 Muu kaupunki - Annan stad	90
4 Muu kunta - Annan kommun	353
Yht. - Tot.	455




Taulukko 6. Kielisuhde²
 Tabell 6. Språklig indelning²

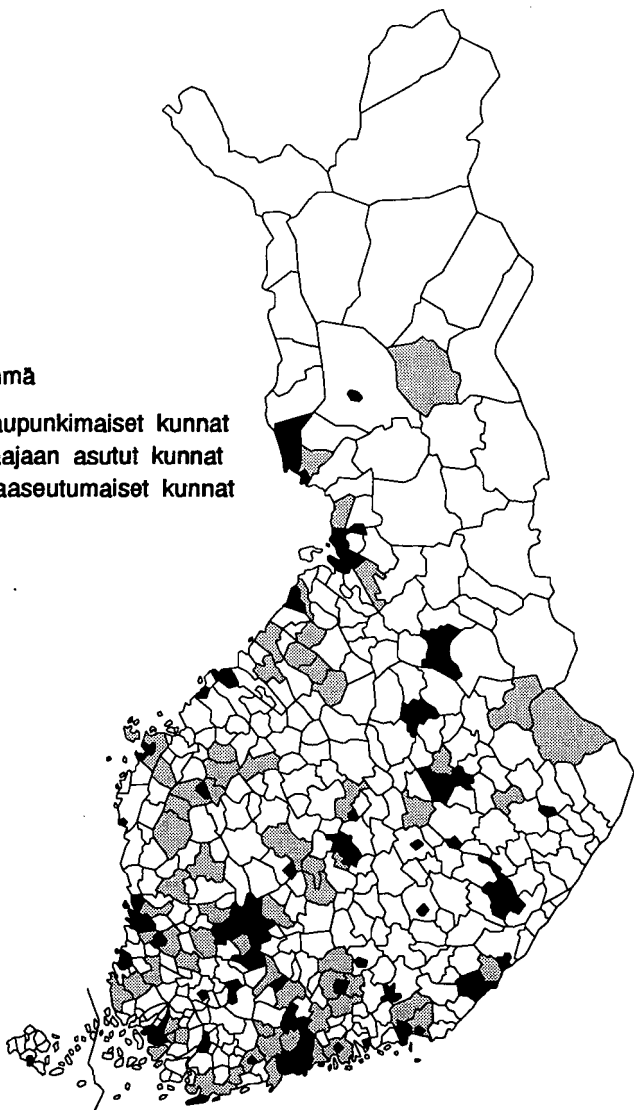
Kuntia - Kommuner	
0 Yksikielinen suomenkielinen kunta - Enspråkigt finsk kommun	391
1 Kaksikielinen kunta, enemmistön kieli on suomi - Tvåspråkig kommun med finska som flertalets språk	21
2 Yksikielinen ruotsinkielinen kunta - Enspråkigt svensk kommun	21
3 Kaksikielinen kunta, enemmistön kieli on ruotsi - Tvåspråkig kommun med svenska som flertalets språk	22
Yht. - Tot.	455

- 1 1.1.1977 kaikki 22 kauppala (kuntamuototunnus 3) muuttuivat kaupungeiksi (paitsi Karhula, joka liitettiin Kotkaan). Samassa yhteydessä maalaiskunnan nimitys muutui muuksi kunnaksi.
 1.1.1977 ändrades alla 22 köpingar (kommunformsnummer 3) till städer (utom Karhula som sammanslogs med Kotka). Samtidigt ändrades benämningen landskommun till annan kommun.
- 2 Valtioneuvosto määrää kuntien suomen- tai ruotsinkielisyydestä tai kaksikielisyydestä kymmeneksi vuodeksi kerrallaan. Viimeisin päätös (1364/92) koskee vuosia 1993-2002.
 Statsrådet besluter om kommunerna skall anses vara finsk- eller svenskspråkiga eller tvåspråkiga. Beslutet gäller för tio år i sänder. Det senaste beslutet (1364/92) gäller åren 1993-2002.

Kartta 4. Tilastollinen kuntaryhmitys
Karta 4. Statistisk kommungruppering




Kuntaryhmä

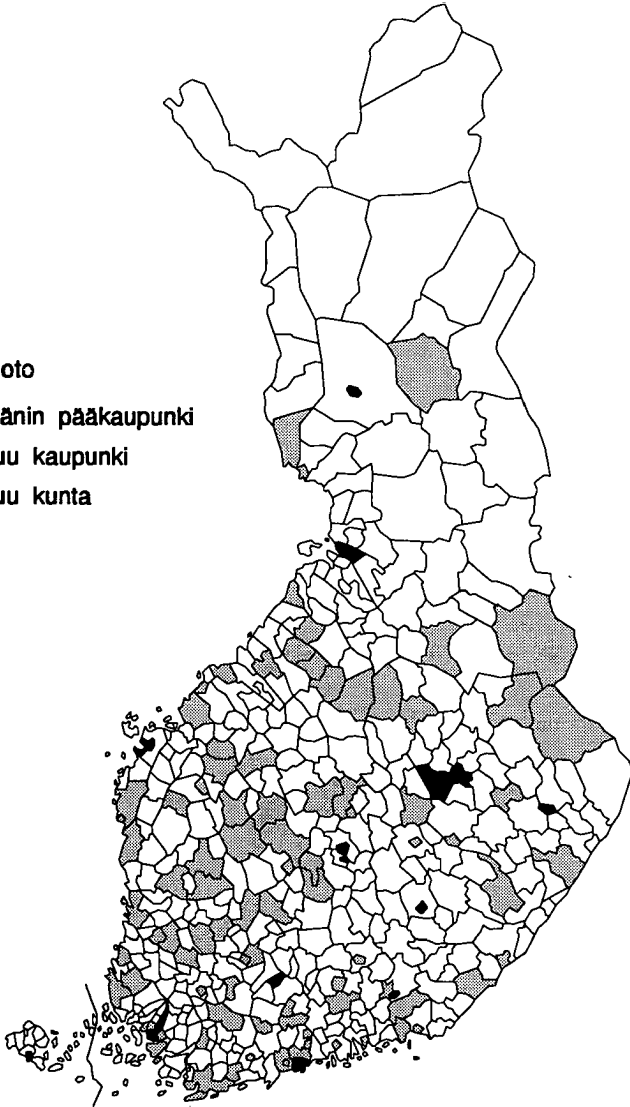
-  Kaupunkimaiset kunnat
-  Taajaan asutut kunnat
-  Maaseutumaiset kunnat



Kartta 5. Kuntamuoto
Karta 5. Kommunform

Kuntamuoto

-  Läänin pääkaupunki
-  Muu kaupunki
-  Muu kunta



Taulukko 7. Kunnat aakkos- ja numerojärjestyksessä
 Tabell 7. Kommunerna i alfabetisk ordning och i nummer-
 ordning

Kunta Kommun	Maa- kunta Land- skap	Lääni Län	Suur- alue Stor- område	Kunta- ryhmä Kommun- grupp	Kunta- muoto Kommun- form	Kieli- suhde Språklig indelning
004 Alahärmä	14	10	4	3	4	0
005 Alajärvi	14	10	4	2	2	0
006 Alastaro	02	02	2	3	4	0
009 Alavieska	17	11	5	3	4	0
010 Alavus	14	10	4	3	2	0
Anjalankoski ks. 754						
014 Anttola	10	06	3	3	4	0
015 Artjärvi - Artsjö	01	01	1	3	4	0
Artsjö se 015						
016 Asikkala	07	04	2	2	4	0
017 Askainen - Villnäs	02	02	2	3	4	0
018 Askola	01	01	1	3	4	0
019 Aura	02	02	2	3	4	0
Birkala se 604						
Björnå se 586						
Björneborg se 609						
Borgnäs se 611						
Borgå se 612						
Borgå lk se 613						
Brahestad se 678						
035 Brändö	21	13	6	3	4	2
Bötom se 218						
040 Dragsfjärd	02	02	2	3	4	3
043 Eckerö	21	13	6	3	4	2
Ekenäs se 835						
044 Elimäki	08	05	2	3	4	0
Enare se 148						
045 Eno	12	07	3	3	4	0
046 Enonkoski	10	06	3	3	4	0
Enontekis se 047						

Kunta Kommun	Maa- kunta Land- skap	Lääni Län	Suur- alue Stor- område	Kunta- ryhmä Kommun- grupp	Kunta- muoto Kommun- form	Kieli- suhde Språklig indelning
047 Enontekiö - Enontekis Esbo se 049	19	12	5	3	4	0
049 Espoo - Esbo Etseri se 989	01	01	1	1	2	1
050 Eura	04	02	2	2	4	0
051 Eurajoki - Euraâminne Euraâminne se 051	04	02	2	3	4	0
052 Evijärvi Finby se 784	14	10	4	3	4	0
060 Finström	21	13	6	3	4	2
061 Forssa Fredrikshamn se 075	05	04	2	1	2	0
062 Föglö	21	13	6	3	4	2
065 Geta Grankulla se 235 Gustavs se 304	21	13	6	3	4	2
069 Haapajärvi	17	11	5	2	2	0
071 Haapavesi	17	11	5	3	4	0
072 Hailuoto - Karlö	17	11	5	3	4	0
073 Halikko	02	02	2	3	4	0
074 Halsua	16	10	4	3	4	0
075 Hamina - Fredrikshamn	08	05	2	1	2	0
076 Hammarland Hangö se 078	21	13	6	3	4	2
077 Hankasalmi	13	09	4	3	4	0
078 Hanko - Hangö	01	01	1	1	2	1
079 Harjavalta	04	02	2	1	2	0
081 Hartola	07	06	2	3	4	0
082 Hattula	05	04	2	2	4	0
083 Hauho	05	04	2	3	4	0
084 Haukipudas	17	11	5	1	4	0
085 Haukivuori	10	06	3	3	4	0
086 Hausjärvi	05	04	2	3	4	0
088 Heinola	07	06	2	1	2	0

Kunta Kommun	Maa- kunta Land- skap	Lääni Län	Suur- alue Stor- område	Kunta- ryhmä Kommun- grupp	Kunta- muoto Kommun- form	Kieli- suhde Språklig indelning	
Heinola lk se 089							
089	Heinolan mlk - Heinola lk	07	06	2	3	4	0
090	Heinävesi	10	06	3	3	4	0
Helsingfors se 091							
091	Helsinki - Helsingfors	01	01	1	1	1	1
092	Vantaa - Vanda	01	01	1	1	2	1
095	Himanka	16	10	4	3	4	0
097	Hirvensalmi	10	06	3	3	4	0
098	Hollola	07	04	2	2	4	0
099	Honkajoki	04	02	2	3	4	0
101	Houtskari - Houtskär	02	02	2	3	4	2
Houtskär se 101							
102	Huittinen	04	02	2	2	2	0
103	Humppila	05	04	2	3	4	0
105	Hyrynsalmi	18	11	3	3	4	0
Hyvinge se 106							
106	Hyvinkää - Hyvinge	01	01	1	1	2	0
Hämeenkoski ks. 283							
108	Hämeenkyrö - Tavastkyro	06	04	2	2	4	0
109	Hämeenlinna - Tavastehus	05	04	2	1	1	0
Högfors se 224							
Idensalmi se 140							
139	li	17	11	5	2	4	0
140	Isalmi - Idensalmi	11	08	3	1	2	0
142	Iitti	08	05	2	3	4	0
143	Ikaalinen - Ikaalis	06	04	2	3	2	0
Ikaalis se 143							
145	Ilmajoki	14	10	4	2	4	0
Ilomants se 146							
146	Ilomantsi - Ilomants	12	07	3	3	4	0
Imatra ks. 153							
148	Inari - Enare	19	12	5	3	4	0
Ingå se 149							
149	Inkoo - Ingå	01	01	1	3	4	3
150	Iniö	02	02	2	3	4	3
Inkoo ks. 149							

Kunta Kommun	Maa- kunta Land- skap	Läni Län	Suur- alue Stor- område	Kunta- ryhmä Kommun- grupp	Kunta- muoto Kommun- form	Kieli- suhde Språklig indelning
151 Isojoki - Storå	14	10	4	3	4	0
152 Isokyrö - Storkyro	15	10	4	3	4	0
153 Imatra	09	05	2	1	2	0
163 Jaala Jakobstad se 598	08	05	2	3	4	0
164 Jalasjärvi	14	10	4	3	4	0
165 Janakkala Jockis se 169	05	04	2	2	4	0
167 Joensuu	12	07	3	1	1	0
169 Jokioinen - Jockis	05	04	2	3	4	0
170 Jomala	21	13	6	3	4	2
171 Joroinen - Jorois Jorois se 171	10	06	3	3	4	0
172 Joutsa	13	09	4	3	4	0
173 Joutseno	09	05	2	2	4	0
174 Juankoski	11	08	3	3	4	0
175 Jurva	14	10	4	3	4	0
176 Juuka	12	07	3	3	4	0
177 Juupajoki	06	04	2	3	4	0
178 Juva	10	06	3	3	4	0
179 Jyväskylän Jyväskylä lk se 180	13	09	4	1	1	0
180 Jyväskylän mlk - Jyväskylä lk	13	09	4	1	4	0
181 Jämijärvi	04	02	2	3	4	0
182 Jämsä	13	09	4	2	2	0
183 Jämsänkoski	13	09	4	2	2	0
184 Jäppilä	10	06	3	3	4	0
186 Järvenpää - Träskända	01	01	1	1	2	0
202 Kaarina - S:t Karins	02	02	2	1	2	0
204 Kaavi	11	08	3	3	4	0
205 Kajaani - Kajana Kajana se 205	18	11	3	1	2	0
208 Kalajoki	17	11	5	2	4	0
210 Kalvola	05	04	2	3	4	0
211 Kangasala	06	04	2	1	4	0

Kunta Kommun	Maa- kunta Land- skap	Lääni Län	Suur- alue Stor- område	Kunta- ryhmä Kommun- grupp	Kunta- muoto Kommun- form	Kieli- suhde Språklig indelning
212 Kangaslampi	10	06	3	3	4	0
213 Kangasniemi	10	06	3	3	4	0
214 Kankaanpää	04	02	2	2	2	0
216 Kannonkoski	13	09	4	3	4	0
217 Kannus	16	10	4	2	2	0
218 Karijoki - Bötom	14	10	4	3	4	0
219 Karinainen	02	02	2	3	4	0
Karis se 220						
Karislojo se 223						
220 Karjaa - Karis	01	01	1	2	2	3
223 Karjalohja - Karislojo	01	01	1	3	4	0
224 Karkkila - Högfors	01	01	1	2	2	0
Karleby se 272						
Karlö se 072						
226 Karstula	13	09	4	3	4	0
227 Karttula	11	08	3	3	4	0
230 Karvia	04	02	2	3	4	0
231 Kaskinen - Kaskö	15	10	4	1	2	1
Kaskö se 231						
232 Kauhajoki	14	10	4	2	4	0
233 Kauhava	14	10	4	2	2	0
235 Kauniainen - Grankulla	01	01	1	1	2	1
Kaustby se 236						
236 Kaustinen - Kaustby	16	10	4	3	4	0
239 Keitele	11	08	3	3	4	0
Kelviä se 315						
240 Kemi	19	12	5	1	2	0
Kemijärvi ks. 320						
241 Keminmaa	19	12	5	2	4	0
243 Kemiö - Kimito	02	02	2	3	4	3
244 Kempele	17	11	5	1	4	0
245 Kerava - Kervo	01	01	1	1	2	0
246 Kerimäki	10	06	3	3	4	0
Kervo se 245						
247 Kestilä	17	11	5	3	4	0
248 Kesälahti	12	07	3	3	4	0
249 Keuruu	13	09	4	2	2	0

Kunta Kommun	Maa- kunta Land- skap	Lääni Län	Suur- alue Stor- område	Kunta- ryhmä Kommun- grupp	Kunta- muoto Kommun- form	Kieli- suhte Språklig indelning	
250	Kihniö	06	04	2	3	4	0
251	Kiihtelysvaara	12	07	3	3	4	0
252	Kiikala	02	02	2	3	4	0
254	Kiikoinen	06	02	2	3	4	0
255	Kiiminki	17	11	5	3	4	0
	Kimito se 243						
256	Kinnula	13	09	4	3	4	0
257	Kirkkonummi - Kyrkslätt	01	01	1	2	4	1
259	Kisko	02	02	2	3	4	0
260	Kitee	12	07	3	3	2	0
261	Kittilä	19	12	5	3	4	0
262	Kiukainen	04	02	2	3	4	0
263	Kiuruvesi	11	08	3	3	2	0
265	Kivijärvi	13	09	4	3	4	0
	Kjulo se 319						
266	Kodisjoki	04	02	2	3	4	0
271	Kokemäki - Kumo	04	02	2	2	2	0
272	Kokkola - Karleby	16	10	4	1	2	1
273	Kolari	19	12	5	3	4	0
275	Konnevesi	13	09	4	3	4	0
276	Kontiolahti	12	07	3	3	4	0
277	Korpilahti	13	09	4	3	4	0
	Korpo se 279						
279	Korppoo - Korpo	02	02	2	3	4	3
	Korsholm se 499						
280	Korsnäs	15	10	4	3	4	2
281	Kortesjärvi	14	10	4	3	4	0
283	Hämeenkoski	07	04	2	3	4	0
284	Koski TI	02	02	2	3	4	0
285	Kotka	08	05	2	1	2	0
286	Kouvola	08	05	2	1	1	0
287	Kristiinankaupunki - Kristinestad	15	10	4	3	2	3
	Kristinestad se 287						
	Kronoby se 288						
288	Kruunupyö - Kronoby	15	10	4	3	4	3
289	Kuhmalampi	06	04	2	3	4	0
290	Kuhmo	18	11	3	3	2	0

Kunta Kommun	Maa- kunta Land- skap	Lääni Län	Suur- alue Stor- område	Kunta- ryhmä Kommun- grupp	Kunta- muoto Kommun- form	Kieli- suhte Språklig indelning
291 Kuhmoinen	13	09	4	3	4	0
292 Kuivaniemi	17	11	5	3	4	0
293 Kullaa	04	02	2	3	4	0
295 Kumlinge	21	13	6	3	4	2
Kumo se 271						
297 Kuopio	11	08	3	1	1	0
299 Kuorevesi	06	04	2	3	4	0
300 Kuortane	14	10	4	3	4	0
301 Kurikka	14	10	4	2	2	0
303 Kuru	06	04	2	3	4	0
304 Kustavi - Gustavs	02	02	2	3	4	0
305 Kuusamo	17	11	5	3	4	0
306 Kuusankoski	08	05	2	1	2	0
308 Kuusjoki	02	02	2	3	4	0
309 Outokumpu	12	07	3	2	2	0
310 Kylmäkoski	06	04	2	3	4	0
Kyrkslätt se 257						
312 Kyyjärvi	13	09	4	3	4	0
315 Kälviä - Kelviä	16	10	4	3	4	0
316 Kärkölä	07	04	2	3	4	0
317 Kärsämäki	17	11	5	3	4	0
318 Kökar	21	13	6	3	4	2
319 Köyliö - Kjulo	04	02	2	3	4	0
320 Kemijärvi	19	12	5	2	2	0
398 Lahti - Lahtis	07	04	2	1	2	0
Lahtis se 398						
Laihela se 399						
399 Laihia - Laihela	15	10	4	2	4	0
400 Laitila	02	02	2	2	2	0
401 Lammi	05	04	2	3	4	0
Lapinjärvi ks. 407						
402 Lapinlahti	11	08	3	3	4	0
403 Lappajärvi	14	10	4	3	4	0
405 Lappeenranta - Villmanstrand	09	05	2	1	2	0
406 Lappi	04	02	2	3	4	0
Lappo se 408						

Kunta Kommun	Maa- kunta Land- skap	Lääni Län	Suur- alue Stor- område	Kunta- ryhmä Kommun- grupp	Kunta- muoto Kommun- form	Kieli- suhde Språklig indelning
Lapträsk se 407						
407 Lapinjärvi - Lapträsk	01	01	1	3	4	1
408 Lapua - Lappo	14	10	4	2	2	0
Larsmo se 440						
410 Laukaa	13	09	4	3	4	0
413 Lavia	04	02	2	3	4	0
414 Lehtimäki	14	10	4	3	4	0
415 Leivonmäki	13	09	4	3	4	0
416 Lemi	09	05	2	3	4	0
417 Lemland	21	13	6	3	4	2
418 Lempäälä	06	04	2	2	4	0
419 Lemu	02	02	2	3	4	0
420 Leppävirta	11	08	3	3	4	0
421 Lestijärvi	16	10	4	3	4	0
422 Lieksa	12	07	3	2	2	0
423 Lieto - Lundo	02	02	2	2	4	0
424 Liljendal	01	01	1	3	4	3
Lillkyro se 942						
Limingo se 425						
425 Liminka - Limingo	17	11	5	3	4	0
426 Liperi	12	07	3	3	4	0
Lochteå se 429						
427 Lohja - Lojo	01	01	1	1	2	0
428 Lohjan kunta - Lojo kommun	01	01	1	2	4	1
429 Lohtaja - Lochteå	16	10	4	3	4	0
430 Loimaa	02	02	2	1	2	0
Loimaa kommun se 431						
431 Loimaan kunta - Loimaa kommun	02	02	2	3	4	0
Lojo se 427						
Lojo kommun se 428						
433 Loppi	05	04	2	3	4	0
434 Loviisa - Lovisa	01	01	1	1	2	1
Lovisa se 434						
435 Luhanka	13	09	4	3	4	0
436 Lumijoki	17	11	5	3	4	0
438 Lumparland	21	13	6	3	4	2
Lundo se 423						

Kunta Kommun	Maa- kunta Land- skap	Lääni Län	Suur- alue Stor- område	Kunta- ryhmä Kommun- grupp	Kunta- muoto Kommun- form	Kieli- suhde Språklig indelning
439 Luopioinen	06	04	2	3	4	0
440 Luoto - Larsmo	15	10	4	3	4	2
441 Luumäki	09	05	2	3	4	0
442 Luvia	04	02	2	3	4	0
443 Längelmäki	06	04	2	3	4	0
475 Maalahti - Malax	15	10	4	3	4	3
476 Maaninka	11	08	3	3	4	0
478 Maarianhamina - Mariehamn	21	13	6	1	1	2
479 Maksamaa - Maxmo Malax se 475 Mariehamn se 478	15	10	4	3	4	2
480 Marttila	02	02	2	3	4	0
481 Masku Maxmo se 479	02	02	2	3	4	0
482 Mellilä	02	02	2	3	4	0
483 Merijärvi	17	11	5	3	4	0
484 Merikarvia - Sastmola	04	02	2	3	4	0
485 Merimasku	02	02	2	3	4	0
489 Miehikkälä	08	05	2	3	4	0
490 Mietoinen	02	02	2	3	4	0
491 Mikkeli - S:t Michel	10	06	3	1	1	0
492 Mikkelin mlk - S:t Michels lk	10	06	3	3	4	0
493 Mouhijärvi	06	04	2	3	4	0
494 Muhos	17	11	5	2	4	0
495 Multia	13	09	4	3	4	0
498 Muonio	19	12	5	3	4	0
499 Mustasaari - Korsholm	15	10	4	2	4	3
500 Muurame	13	09	4	2	4	0
501 Muurla	02	02	2	3	4	0
503 Mynämäki	02	02	2	3	4	0
504 Myrskylä - Mörskom	01	01	1	3	4	1
505 Mäntsälä	01	01	1	2	4	0
506 Mänttä	06	04	2	1	2	0
507 Mäntyharju Mörskom se 504	10	06	3	3	4	0

Kunta Kommun	Maa- kunta Land- skap	Lääni Län	Suur- alue Stor- område	Kunta- ryhmä Kommun- grupp	Kunta- muoto Kommun- form	Kieli- suhde Språklig indelning
529 Naantali - Nådendal Nagu se 533	02	02	2	1	2	0
531 Nakkila	04	02	2	2	4	0
532 Nastola	07	04	2	2	4	0
533 Nauvo - Nagu	02	02	2	3	4	3
534 Nilsjä	11	08	3	3	4	0
535 Nivala	17	11	5	2	2	0
536 Nokia	06	04	2	1	2	0
537 Noormarkku - Norrmark Norrmark se 537	04	02	2	2	4	0
538 Nousiainen - Nousis Nousis se 538	02	02	2	3	4	0
540 Nummi-Pusula	01	01	1	3	4	0
541 Nurmes	12	07	3	2	2	0
543 Nurmijärvi	01	01	1	2	4	0
544 Nurmo Nykarleby se 893 Nyslott se 740 Nystad se 895 Nådendal se 529 Närpes se 545	14	10	4	2	4	0
545 Närpiö - Närpes	15	10	4	3	2	2
559 Oravainen - Oravais Oravais se 559	15	10	4	3	4	3
560 Orimattila	01	01	1	2	2	0
561 Oripää	02	02	2	3	4	0
562 Orivesi	06	04	2	2	2	0
563 Oulainen	17	11	5	2	2	0
564 Oulu - Uleåborg	17	11	5	1	1	0
567 Oulunsalo Outokumpu ks. 309	17	11	5	1	4	0
573 Parainen - Pargas	02	02	2	2	2	3
576 Padasjoki	07	04	2	3	4	0
577 Paimio - Pemar	02	02	2	2	4	0
578 Paltamo	18	11	3	3	4	0

Kunta Kommun	Maa- kunta Land- skap	Lääni Län	Suur- alue Stor- område	Kunta- ryhmä Kommun- grupp	Kunta- muoto Kommun- form	Kieli- suhde Språklig indelning	
Parainen ks. 573							
Pargas se 573							
580	Parikkala	09	05	2	3	4	0
581	Parkano	06	04	2	2	2	0
582	Pattijoki	17	11	5	2	4	0
Pedersöre se 599							
Pedersören kunta ks. 599							
583	Pelkosenniemi	19	12	5	3	4	0
Pello ks. 854							
Pemar se 577							
584	Perho	16	10	4	3	4	0
585	Pernaja - Pernå	01	01	1	3	4	3
586	Perniö - Bjärnä	02	02	2	3	4	0
Pernå se 585							
587	Pertteli	02	02	2	3	4	0
588	Pertunmaa	10	06	3	3	4	0
589	Peräseinäjoki	14	10	4	3	4	0
592	Petäjavesi	13	09	4	3	4	0
593	Pieksämäki	10	06	3	1	2	0
594	Pieksämäen mlk - Pieksämäki lk	10	06	3	3	4	0
Pieksämäki ks. 593							
Pieksämäki lk se 594							
595	Pielavesi	11	08	3	3	4	0
598	Pietarsaari - Jakobstad	15	10	4	1	2	3
599	Pedersören kunta - Pedersöre	15	10	4	3	4	3
601	Pihtipudas	13	09	4	3	4	0
602	Piikkiö - Pikis	02	02	2	2	4	0
603	Piippola	17	11	5	3	4	0
Pikis se 602							
604	Pirkkala - Birkala	06	04	2	1	4	0
606	Pohja - Pojo	01	01	1	3	4	1
Pojo se 606							
607	Polvijärvi	12	07	3	3	4	0
608	Pomarkku - Pårmark	04	02	2	3	4	0
609	Pori - Björneborg	04	02	2	1	2	0
611	Pornainen - Borgnäs	01	01	1	3	4	0
612	Porvoo - Borgå	01	01	1	1	2	1

Kunta Kommun	Maa- kunta Land- skap	Lääni Län	Suur- alue Stor- område	Kunta- ryhmä Kommun- grupp	Kunta- muoto Kommun- form	Kieli- suhde Språklig indelning
613 Porvoon mlk - Borgå lk	01	01	1	2	4	1
614 Posio	19	12	5	3	4	0
615 Pudasjärvi	17	11	5	3	4	0
616 Pukkila	01	01	1	3	4	0
617 Pulkila	17	11	5	3	4	0
618 Punkaharju	10	06	3	3	4	0
619 Punkalaidun	04	02	2	3	4	0
620 Puolanka	18	11	3	3	4	0
623 Puumala	10	06	3	3	4	0
624 Pyhtää - Pyttis	08	05	2	3	4	1
625 Pyhäjoki	17	11	5	3	4	0
626 Pyhäsalmi	17	11	5	3	2	0
630 Pyhäntä	17	11	5	3	4	0
631 Pyhärinta	02	02	2	3	4	0
Pyhäsalmi ks. 626						
632 Pyhäselkä	12	07	3	3	4	0
633 Pylkönmäki	13	09	4	3	4	0
Pyttis se 624						
Påmark se 608						
635 Pälkäne	06	04	2	3	4	0
636 Pöytyä	02	02	2	3	4	0
678 Raahe - Brahestad	17	11	5	1	2	0
680 Raisio - Reso	02	02	2	1	2	0
681 Rantasalmi	10	06	3	3	4	0
682 Rantsila	17	11	5	3	4	0
683 Ranua	19	12	5	3	4	0
684 Rauma - Raumo	04	02	2	1	2	0
Raumo se 684						
686 Rautalampi	11	08	3	3	4	0
687 Rautavaara	11	08	3	3	4	0
689 Rautjärvi	09	05	2	3	4	0
691 Reisjärvi	17	11	5	3	4	0
692 Renko	05	04	2	3	4	0
Reso se 680						
694 Riihimäki	05	04	2	1	2	0
Rimito se 705						

Kunta Kommun	Maa- kunta Land- skap	Läni Län	Suur- alue Stor- område	Kunta- ryhmä Kommun- grupp	Kunta- muoto Kommun- form	Kieli- suhde Språklig indelning
696 Ristiina	10	06	3	3	4	0
697 Ristijärvi	18	11	3	3	4	0
698 Rovaniemi	19	12	5	1	1	0
699 Rovaniemen mlk - Rovaniemi lk Rovaniemi ks. 698 Rovaniemi lk se 699	19	12	5	3	4	0
700 Ruokolahti	09	05	2	3	4	0
701 Ruotsinpyhtää - Strömfors	01	01	1	3	4	1
702 Ruovesi	06	04	2	3	4	0
704 Rusko Ruukki ks. 708	02	02	2	3	4	0
705 Rymättylä - Rimito	02	02	2	3	4	0
707 Rääkkylä	12	07	3	3	4	0
708 Ruukki	17	11	5	3	4	0
728 Saari	09	05	2	3	4	0
729 Saarijärvi Sagu se 738	13	09	4	3	2	0
730 Sahalahti	06	04	2	3	4	0
732 Salla	19	12	5	3	4	0
734 Salo	02	02	2	1	2	0
736 Saltvik	21	13	6	3	4	2
737 Sammatti Sastmola se 484	01	01	1	3	4	0
738 Sauvo - Sagu	02	02	2	3	4	0
739 Savitaipale	09	05	2	3	4	0
740 Savonlinna - Nyslott	10	06	3	1	2	0
741 Savonranta	10	06	3	3	4	0
742 Savukoski	19	12	5	3	4	0
743 Seinäjoki Sibbo se 753	14	10	4	1	2	0
746 Sievi	17	11	5	3	4	0
747 Siikainen	04	02	2	3	4	0
748 Siikajoki	17	11	5	3	4	0
749 Siilinjärvi	11	08	3	2	4	0
751 Simo	19	12	5	3	4	0
753 Sipoo - Sibbo	01	01	1	2	4	3

Kunta Kommun	Maa- kunta Land- skap	Lääni Län	Suur- alue Stor- område	Kunta- ryhmä Kommun- grupp	Kunta- muoto Kommun- form	Kieeli- suhde Språklig indelning
754 Anjalankoski		08	05	2	2	0
755 Siuntio - Sjundeå Sjundeå se 755		01	01	1	3	4
758 Sodankylä		19	12	5	3	4
759 Soini		14	10	4	3	4
761 Somero		02	02	2	3	2
762 Sonkajärvi		11	08	3	3	4
765 Sotkamo		18	11	3	3	4
766 Sottunga S:t Karins se 202 S:t Michel se 491 S:t Michels lk se 492 Storkyro se 152 Storå se 151 Strömfors se 701		21	13	6	3	4
768 Sulkava		10	06	3	3	4
770 Sumiainen		13	09	4	3	4
771 Sund		21	13	6	3	4
772 Suodenniemi		06	02	2	3	4
774 Suolahti		13	09	4	1	2
775 Suomenniemi		09	05	2	3	4
776 Suomusjärvi		02	02	2	3	4
777 Suomussalmi		18	11	3	3	4
778 Suonenjoki		11	08	3	2	2
781 Sysmä		07	06	2	3	4
783 Säkylä		04	02	2	3	4
784 Särkisalo - Finby		02	02	2	3	4
785 Vaala		18	11	3	3	4
831 Taipalsaari		09	05	2	3	4
832 Taivaikoski		17	11	5	3	4
833 Taivassalo - Tövsala		02	02	2	3	4
834 Tammela Tammerfors se 837		05	04	2	3	4
835 Tammisaari - Ekenäs		01	01	1	2	2
837 Tampere - Tammerfors		06	04	2	1	2
838 Tarvasjoki		02	02	2	3	4

Kunta Kommun	Maa- kunta Land- skap	Lääni Län	Suur- alue Stor- område	Kunta- ryhmä Kommun- grupp	Kunta- muoto Kommun- form	Kieli- suhde Språklig indelning
Tavastehus se 109						
Tavastkyro se 108						
841 Temmes	17	11	5	3	4	0
844 Tervo	11	08	3	3	4	0
845 Tervola	19	12	5	3	4	0
846 Teuva - Östermark	14	10	4	3	4	0
848 Tohmajärvi	12	07	3	3	4	0
849 Toholampi	16	10	4	3	4	0
Toijala ks. 864						
850 Toivakka	13	09	4	3	4	0
Torneå se 851						
851 Tornio - Torneå	19	12	5	1	2	0
Träskända se 186						
853 Turku - Åbo	02	02	2	1	1	1
Tusby se 858						
854 Pello	19	12	5	3	4	0
855 Tuulos	05	04	2	3	4	0
856 Tuupovaara	12	07	3	3	4	0
857 Tuusniemi	11	08	3	3	4	0
858 Tuusula - Tusby	01	01	1	1	4	0
859 Tymävä	17	11	5	3	4	0
Tövsala se 833						
863 Töysä	14	10	4	3	4	0
864 Toijala	06	04	2	1	2	0
Uleåborg se 564						
885 Ullava	16	10	4	3	4	0
886 Ulvila - Ulvsby	04	02	2	1	4	0
Ulvsby se 886						
887 Urjala	06	04	2	3	4	0
889 Utajärvi	17	11	5	3	4	0
890 Utsjoki	19	12	5	3	4	0
891 Uukuniemi	09	05	2	3	4	0
892 Uurainen	13	09	4	3	4	0
893 Uusikaarlepyy - Nykarleby	15	10	4	3	2	3
895 Uusikaupunki - Nystad	02	02	2	2	2	0

Kunta Kommun	Maa- kunta Land- skap	Lääni Län	Suur- alue Stor- område	Kunta- ryhmä Kommun- grupp	Kunta- muoto Kommun- form	Kieli- suhde Språklig indelning
Vaala ks. 785						
905 Vaasa - Vasa	15	10	4	1	1	1
906 Vahto	02	02	2	3	4	0
908 Valkeakoski	06	04	2	1	2	0
909 Valkeala	08	05	2	3	4	0
911 Valtimo	12	07	3	3	4	0
912 Vammala	06	02	2	2	2	0
913 Vampula	04	02	2	3	4	0
Vanda se 092						
Vantaa ks. 092						
915 Varkaus	11	08	3	1	2	0
916 Varpaisjärvi	11	08	3	3	4	0
Vasa se 905						
Veckelax se 917						
917 Vehkalahti - Veckelax	08	05	2	2	4	0
918 Vehmaa	02	02	2	3	4	0
919 Vehmersalmi	11	08	3	3	4	0
920 Velkua	02	02	2	3	4	0
921 Vesanto	11	08	3	3	4	0
922 Vesilahti	06	04	2	3	4	0
923 Västanfjärd	02	02	2	3	4	3
924 Veteli - Vetil	16	10	4	3	4	0
Vetil se 924						
Vichtis se 927						
925 Vieremä	11	08	3	3	4	0
926 Vihanti	17	11	5	3	4	0
927 Vihti - Vichtis	01	01	1	2	4	0
928 Viiala	06	04	2	1	4	0
931 Viitasaari	13	09	4	3	4	0
932 Viljakkala	06	04	2	3	4	0
Villmanstrand se 405						
Villnäs se 017						
933 Viippula	06	04	2	3	4	0
934 Vimperi	14	10	4	3	4	0
Virdois se 936						
935 Virolahti	08	05	2	3	4	0
936 Virrat - Virdois	06	04	2	3	2	0

Kunta Kommun	Maa- kunta Land- skap	Lääni Län	Suur- alue Stor- område	Kunta- ryhmä Kommun- grupp	Kunta- muoto Kommun- form	Kieli- suhde Språklig indelning
937 Virtasalmi	10	06	3	3	4	0
940 Vuolijoki	18	11	3	3	4	0
941 Vårdö	21	13	6	3	4	2
942 Vähäkylä - Lilkyro	15	10	4	3	4	0
943 Värttilä	12	07	3	3	4	0
Västanfjärd ks. 923						
Vörå se 944						
944 Vöyri - Vörå	15	10	4	3	4	3
971 Ylihärmä	14	10	4	3	4	0
972 Yli-li	17	11	5	3	4	0
973 Ylikiiminki	17	11	5	3	4	0
975 Ylistaro	14	10	4	3	4	0
976 Ylitornio - Övertorneå	19	12	5	3	4	0
977 Ylivieska	17	11	5	2	2	0
978 Ylämaa	09	05	2	3	4	0
979 Yläne	02	02	2	3	4	0
980 Ylöjärvi	06	04	2	1	4	0
981 Ypäjä	05	04	2	3	4	0
Åbo se 853						
988 Äetsä	06	02	2	3	4	0
989 Ähtäri - Etsari	14	10	4	3	2	0
992 Äänekoski	13	09	4	2	2	0
Östermark se 846						
Övertorneå se 976						

**Taulukko 8. Kunnat maakunnan ja tilastollisen kuntaryhmi-
tyksen mukaan**

**Tabell 8. Kommunerna efter landskap och statistisk kom-
mungruppering**

Maakunta - Landskap

Kuntaryhmä - Kommungrupp
Kunnat - Kommunerna

01 Uusimaa - Nyland

*Kaupunkimaiset kunnat - Urbana
kommuner*

049 Espoo - Esbo
078 Hanko - Hangö
091 Helsinki - Helsingfors
106 Hyvinkää - Hyvinge
186 Järvenpää - Träskända
235 Kauniainen - Grankulla
245 Kerava - Kervo
427 Lohja - Lojo
434 Loviisa - Lovisa
612 Porvoo - Borgå
858 Tuusula - Tusby
092 Vantaa - Vanda

*Taajaan asutut kunnat -
Tätortskommuner*

220 Karjaa - Karis
224 Karkkila - Högfors
257 Kirkkonummi - Kyrkslätt
428 Lohjan kunta - Lojo kommun
505 Mäntsälä
543 Nurmijärvi
560 Orimattila
613 Porvoon mlk - Borgå lk
753 Sipoo - Sibbo
835 Tammisaari - Ekenäs
927 Vihti - Vichtis

*Maaseutumaiset kunnat -
Landsbygdskommuner*

015 Artjärvi - Artsjö
018 Askola
149 Inkoo - Ingå
223 Karjalohja - Karislojo

407 Lapinjärvi - Lappträsk
424 Liljendal
504 Myrskylä - Mörskom
540 Nummi-Pusula
585 Pernaja - Pernå
606 Pohja - Pojo
611 Pornainen - Borgnäs
616 Pukkila
701 Ruotsinpyhtää - Strömfors
737 Sammatti
755 Siuntio - Sjundea

**02 Varsinais-Suomi - Egentliga
Finland**

*Kaupunkimaiset kunnat - Urbana
kommuner*

202 Kaarina - S:t Karins
430 Loimaa
529 Naantali - Nådendal
680 Raisio - Reso
734 Salo
853 Turku - Åbo

*Taajaan asutut kunnat -
Tätortskommuner*

400 Laitila
423 Lieto - Lundo
577 Paimio - Pemar
573 Parainen - Pargas
602 Piikkiö - Pikis
895 Uusikaupunki - Nystad

*Maaseutumaiset kunnat -
Landsbygdskommuner*

006 Alastaro
017 Askainen - Villinäs
019 Aura
040 Dragsfjärd
073 Halikko
101 Houtskari - Houtskär

150 Iniö
219 Karinainen
243 Kemiö - Kimito
252 Kiikala
259 Kisko
279 Korppoo - Korpo
284 Koski TI
304 Kustavi - Gustavs
308 Kuusjoki
419 Lemu
431 Loimaan kunta - Loimaa
kommun
480 Marttila
481 Masku
482 Mellilä
485 Merimasku
490 Mietoinen
501 Muurla
503 Mynämäki
533 Nauvo - Nagu
538 Nousiainen - Nousis
561 Oripää
586 Pemiö - Bjärnä
587 Pertteli
631 Pyhärinta
636 Pöytyä
704 Rusko
705 Rymättylä - Rimito
738 Sauvo - Sagu
761 Somero
776 Suomensjärvi
784 Särkisalo - Finby
833 Taivassalo - Tövsala
838 Tarvasjoki
906 Vahto
918 Vehmaa
920 Velkua
923 Västanfjärd
979 Yläne

04 Satakunta - Satakunta

*Kaupunkimaiset kunnat - Urbana
kommuner*

079 Harjavalta

609 Pori - Björneborg
684 Rauma - Raumo
886 Ulvila - Ulvsby

*Taajaan asutut kunnat -
Tätortskommuner*

050 Eura
102 Huittinen
214 Kankaanpää
271 Kokemäki - Kumo
531 Nakkila
537 Noormarkku - Norrmark

*Maaseutumaiset kunnat -
Landsbygdskommuner*

051 Eurajoki - Euraäminne
099 Honkajoki
181 Jämijärvi
230 Karvia
262 Kiukainen
266 Kodisjoki
293 Kullaa
319 Köyliö - Kjulo
406 Lappi
413 Lavia
442 Luvia
484 Merikarvia - Sastmola
608 Pomarkku - Pårmark
619 Punkalaidun
747 Siikainen
783 Säskylä
913 Vampula

05 Häme - Tavastland

*Kaupunkimaiset kunnat - Urbana
kommuner*

061 Forssa
109 Hämeenlinna - Tavastehus
694 Riihimäki

*Taajaan asutut kunnat -
Tätortskommuner*

082 Hattula
165 Janakkala

*Maaseutumaiset kunnat -
Landsbygdskommuner*

083 Hauho
086 Hausjärvi
103 Humppila
169 Jokioinen - Jockis
210 Kalvola
401 Lammi
433 Loppi
692 Renko
834 Tammela
855 Tuulos
981 Ypäjä

06 Pirkanmaa - Birkaland

Kaupunkimaiset kunnat - Urbana kommuner

211 Kangasala
506 Mänttä
536 Nokia
604 Pirkkala - Birkala
837 Tampere - Tammerfors
864 Toijala
908 Valkeakoski
928 Viiala
980 Ylöjärvi

Taajaan asutut kunnat - Tätortskommuner

108 Hämeenkyrö - Tavastkyro
418 Lempäälä
562 Orivesi
581 Parkano
912 Vammala

Maaseutumaiset kunnat - Landsbygdskommuner

143 Ikaalinen - Ikaalis
177 Juupajoki
250 Kihniö
254 Kiikoinen
289 Kuhmalahti
299 Kuorevesi
303 Kuru
310 Kylmäkoski
439 Luopioinen
443 Längelmäki

493 Mouhijärvi
635 Pälkäne
702 Ruovesi
730 Sahalahti
772 Suodenniemi
887 Urjala
922 Vesilahti
932 Viljakkala
933 Vilppula
936 Virrat - Virdois
988 Äetsä

07 Päijät-Häme - Päijät-Häme

Kaupunkimaiset kunnat - Urbana kommuner

088 Heinola
398 Lahti - Lahtis

Taajaan asutut kunnat - Tätortskommuner

016 Asikkala
098 Hollola
532 Nastola

Maaseutumaiset kunnat - Landsbygdskommuner

081 Hartola
089 Heinolan mlk - Heinola lk
283 Hämeenkoski
316 Kärkölä
576 Padasjoki
781 Sysmä

08 Kymenlaakso - Kymmenedalen

Kaupunkimaiset kunnat - Urbana kommuner

075 Hamina - Fredrikshamn
285 Kotka
286 Kouvola
306 Kuusankoski

Taajaan asutut kunnat - Tätortskommuner

754 Anjalankoski
917 Vehkalahti - Veckelax

*Maaseutumaiset kunnat -
Landsbygdskommuner*

044 Eilimäki
142 Iitti
163 Jaala
489 Miehikkälä
624 Pyhtää - Pyttis
909 Valkeala
935 Virolahti

09 Etelä-Karjala - Södra Karelen

*Kaupunkimaiset kunnat - Urbana
kommuner*

153 Imatra
405 Lappeenranta -
Vilimanstrand

*Taajaan asutut kunnat -
Tätortskommuner*

173 Joutseno

*Maaseutumaiset kunnat -
Landsbygdskommuner*

416 Lemi
441 Luumäki
580 Parikkala
689 Rautjärvi
700 Ruokolahti
728 Saari
739 Savitaipale
775 Suomenniemi
831 Taipalsaari
891 Uukuniemi
978 Ylämaa

10 Etelä-Savo - Södra Savolax

*Kaupunkimaiset kunnat - Urbana
kommuner*

491 Mikkeli - S:t Michel
593 Pieksämäki
740 Savonlinna - Nyslott

*Maaseutumaiset kunnat -
Landsbygdskommuner*

014 Anttola
046 Enonkoski

085 Haukivuori
090 Heinävesi
097 Hirvensalmi
171 Joroinen - Jorois
178 Juva
184 Jäppilä
212 Kangaslampi
213 Kangasniemi
246 Kerimäki
492 Mikkelin mlk - S:t Michels lk
507 Mäntyharju
588 Pertunmaa
594 Pieksämäen mlk -
Pieksämäki lk
618 Punkaharju
623 Puumala
681 Rantasalmi
696 Ristiina
741 Savonranta
768 Sulkava
937 Virtasalmi

11 Pohjois-Savo - Norra Savolax

*Kaupunkimaiset kunnat - Urbana
kommuner*

140 Iisalmi - Idensalmi
297 Kuopio
915 Varkaus

*Taajaan asutut kunnat -
Tätortskommuner*

749 Siilinjärvi
778 Suonenjoki

*Maaseutumaiset kunnat -
Landsbygdskommuner*

174 Juankoski
204 Kaavi
227 Karttula
239 Keitele
263 Kiuruvesi
402 Lapinlahti
420 Leppävirta
476 Maaninka
534 Nilsinä
595 Pielavesi

686 Rautalampi
687 Rautavaara
762 Sonkajärvi
844 Tervo
857 Tuusniemi
916 Varpaisjärvi
919 Vehmersalmi
921 Vesanto
925 Vieremä

12 Pohjois-Karjala - Norra Karelen

Kaupunkimaiset kunnat - Urbana kommuner

167 Joensuu

Taajaan asutut kunnat - Tätortskommuner

422 Lieksa
541 Nurmes
309 Outokumpu

Maaseutumaiset kunnat - Landsbygdskommuner

045 Eno
146 Ilomantsi - Ilomants
176 Juuka
248 Kesälahti
251 Kiihtelysvaara
260 Kitee
276 Kontiolahti
426 Liperi
607 Polvijärvi
632 Pyhäselkä
707 Rääkkylä
848 Tohmajärvi
856 Tuupovaara
911 Valtimo
943 Värtsilä

13 Keski-Suomi - Mellersta Finland

Kaupunkimaiset kunnat - Urbana kommuner

179 Jyväskylä
180 Jyväskylän mlk - Jyväskylä lk

774 Suolahti

Taajaan asutut kunnat - Tätortskommuner

182 Jämsä
183 Jämsänkoski
249 Keuruu
500 Muurame
992 Äänekoski

Maaseutumaiset kunnat - Landsbygdskommuner

077 Hankasalmi
172 Joutsa
216 Kannonkoski
226 Karstula
256 Kinnula
265 Kivijärvi
275 Konnevesi
277 Korpilahti
291 Kuhmoinen
312 Kyyjärvi
410 Laukaa
415 Leivonmäki
435 Luhanka
495 Multia
592 Petäjävesi
601 Pihtipudas
633 Pylkämäki
729 Saarijärvi
770 Sumiainen
850 Toivakka
892 Uurainen
931 Viitasaari

14 Etelä-Pohjanmaa - Södra Österbotten

Kaupunkimaiset kunnat - Urbana kommuner

743 Seinäjoki

Taajaan asutut kunnat - Tätortskommuner

005 Alajärvi
145 Ilmajoki
232 Kauhajoki

233 Kauhava
301 Kurikka
408 Lapua - Lappo
544 Nurmo

*Maaseutumaiset kunnat -
Landsbygdskommuner*

004 Alahärmä
010 Alavus
052 Evijärvi
151 Isojoki - Storå
164 Jalasjärvi
175 Jurva
218 Karjoki - Bötom
281 Korttesjärvi
300 Kuortane
403 Lappajärvi
414 Lehtimäki
589 Peräseinäjoki
759 Soini
846 Teuva - Östermark
863 Töysä
934 Vimpeli
971 Ylihärmä
975 Ylistaro
989 Ähtäri - Etseri

**15 Vaasan rannikkoseutu - Vasa
kustregion**

*Kaupunkimaiset kunnat - Urbana
kommuner*

231 Kaskinen - Kaskö
598 Pietarsaari - Jakobstad
905 Vaasa - Vasa

*Taajaan asutut kunnat -
Tätortskommuner*

399 Laihia - Laihela
499 Mustasaari - Korsholm

*Maaseutumaiset kunnat -
Landsbygdskommuner*

152 Isokyrö - Storkyro
280 Korsnäs
287 Kristiinankaupunki -
Kristinestad
288 Kruunupyö - Kronoby

440 Luoto - Larsmo
475 Maalahti-Malax
479 Maksamaa - Maxmo
545 Närpiö - Närpes
559 Oravainen - Oravais
599 Pedersöre
893 Uusikaarlepyy - Nykarleby
942 Vähäkyrö - Lillkyro
944 Vöyri - Vörå

**16 Keski-Pohjanmaa - Mellersta
Österbotten**

*Kaupunkimaiset kunnat - Urbana
kommuner*

272 Kokkola - Karleby

*Taajaan asutut kunnat -
Tätortskommuner*

217 Kannus

*Maaseutumaiset kunnat -
Landsbygdskommuner*

074 Halsua
095 Himanka
236 Kaustinen - Kaustby
315 Kälvä - Kelviä
421 Lestijärvi
429 Lohtaja - Lochteå
584 Perho
849 Toholampi
885 Ullava
924 Veteli - Vetil

**17 Pohjois-Pohjanmaa - Norra
Österbotten**

*Kaupunkimaiset kunnat - Urbana
kommuner*

084 Haukipudas
244 Kempele
567 Oulunsalo
564 Oulu - Uleåborg
678 Raahe - Brahestad

*Taajaan asutut kunnat -
Tätortskommuner*

069 Haapajärvi

139 li
208 Kalajoki
494 Muhos
535 Nivala
563 Oulainen
582 Pattijoki
977 Ylivieska

*Maaseutumaiset kunnat -
Landsbygdskommuner*

009 Alavieska
071 Haapavesi
072 Hailuoto - Karlö
247 Kestilä
255 Kiiminki
292 Kuivaniemi
305 Kuusamo
317 Kärsämäki
425 Liminka - Limingo
436 Lumijoki
483 Merijärvi
603 Piippola
615 Pudasjärvi
617 Pulkki
625 Pyhäjoki
630 Pyhäntä
626 Pyhäsalmi
682 Rantsila
691 Reisjärvi
708 Ruukki
746 Sievi
748 Siikajoki
832 Taivalkoski
841 Temmes
859 Tyrnävä
889 Utajärvi
926 Vihanti
972 Yli-li
973 Ylikiiminki

18 Kainuu - Kajanaland

*Kaupunkimaiset kunnat - Urbana
kommuner*

205 Kajaani - Kajana

*Maaseutumaiset kunnat -
Landsbygdskommuner*

105 Hyrynsalmi
290 Kuhmo
578 Paltamo
620 Puolanka
697 Ristijärvi
765 Sotkamo
777 Suomussalmi
785 Vaala
940 Vuolijoki

19 Lappi - Lappland

*Kaupunkimaiset kunnat - Urbana
kommuner*

240 Kemi
698 Rovaniemi
851 Tornio - Torneå

*Taajaan asutut kunnat -
Tätortskommuner*

320 Kemijärvi
241 Kemina

*Maaseutumaiset kunnat -
Landsbygdskommuner*

047 Enontekiö - Enontekis
148 Inari - Enare
261 Kittilä
273 Kolari
498 Muonio
583 Pelkosenniemi
854 Pello
614 Posio
683 Ranua
699 Rovaniemen mlk -
Rovaniemi lk
732 Salla
742 Savukoski
751 Simo
758 Sodankylä
845 Tervola
890 Utsjoki
976 Ylitornio - Övertorneå

21 Ahvenanmaa - Åland

Kaupunkimaiset kunnat - Urbana kommuner

478 Maarianhamina - Mariehamn

Maaseutumaiset kunnat - Landsbygdskommuner

035 Brändö

043 Eckerö

060 Finström

062 Föglö

065 Geta

076 Hammarland

170 Jomala

295 Kumlinge

318 Kökar

417 Lemland

438 Lumparland

736 Saltvik

766 Sottunga

771 Sund

941 Vårdö

Taulukko 9. Kunnat läänin ja kuntamuodon mukaan Tabell 9. Kommunerna efter län och kommunform

Lääni - Län	737	Sammatti
Kuntamuoto - Kommunform	753	Sipoo - Sibbo
Kunnat - Kommunerna	755	Siuntio - Sjundeå
	858	Tuusula - Tusby
01 Uudenmaan lääni - Nylands län	927	Vihti - Vichtis
<i>Kaupungit - Städer</i>		
091 Helsinki - Helsingfors		
049 Espoo - Esbo		
078 Hanko - Hangö		
106 Hyvinkää - Hyvinge		
186 Järvenpää - Träskända		
220 Karjaa - Karis		
224 Karkkila - Högfors		
235 Kauniainen - Grankulla		
245 Kerava - Kervo		
427 Lohja - Lojo		
434 Loviisa - Lovisa		
560 Orimattila		
612 Porvoo - Borgå		
835 Tammisaari - Ekenäs		
092 Vantaa - Vanda		
<i>Muut kunnat - Övriga kommuner</i>		
015 Artjärvi - Artsjö		
018 Askola		
149 Inkoo - Ingå		
223 Karjalohja - Karislojo		
257 Kirkkonummi - Kyrkslätt		
407 Lapinjärvi - Lappträsk		
424 Liljendal		
428 Lohjan kunta - Lojo kommun		
504 Myrskylä - Mörskom		
505 Mäntsälä		
540 Nummi-Pusula		
543 Nurmijärvi		
585 Pernaja - Pernå		
606 Pohja - Pojo		
611 Pornainen - Borgnäs		
613 Porvoon mlk - Borgå lk		
616 Pukkila		
701 Ruotsinpyhtää - Strömfors		
02 Turun ja Porin lääni - Åbo och Björneborgs län		
<i>Kaupungit - Städer</i>		
853 Turku - Åbo		
079 Harjavalta		
102 Huittinen		
202 Kaarina - S:t Karins		
214 Kankaanpää		
271 Kokemäki - Kumo		
400 Laitila		
430 Loimaa		
529 Naantali - Nådendal		
573 Parainen - Pargas		
609 Pori - Björneborg		
680 Raisio - Reso		
684 Rauma - Raumo		
734 Salo		
761 Somero		
895 Uusikaupunki - Nystad		
912 Vammala		
<i>Muut kunnat - Övriga kommuner</i>		
006 Alastaro		
017 Askainen - Villnäs		
019 Aura		
040 Dragsfjärd		
050 Eura		
051 Eurajoki - Euraårinne		
073 Halikko		
099 Honkajoki		
101 Houtskari - Houtskär		
150 Iniö		
181 Jämijärvi		
219 Karinainen		
230 Karvia		

243 Kemiö - Kimito
252 Kiikala
254 Kiikoinen
259 Kisko
262 Kiukainen
266 Kodisjoki
279 Korppoo - Korpo
284 Koski TI
293 Kullaa
304 Kustavi - Gustavs
308 Kuusjoki
319 Köyliö - Kjulo
406 Lappi
413 Lavia
419 Lemu
423 Lieto - Lundo
431 Loimaan kunta - Loimaa
kommun
442 Luvia
480 Marttila
481 Masku
482 Mellilä
484 Merikarvia - Sastmola
485 Merimasku
490 Mietoinen
501 Muurla
503 Mynämäki
531 Nakkila
533 Nauvo - Nagu
537 Noormarkku - Norrmark
538 Nousiainen - Nousis
561 Oripää
577 Paimio - Pemar
586 Perniö - Bjärnä
587 Pertteli
602 Piikkiö - Pikis
608 Pomarkku - Påmark
619 Punkalaidun
631 Pyhäranta
636 Pöytyä
704 Rusko
705 Rymättylä - Rimito
738 Sauvo - Sagu
747 Siikainen

772 Suodenniemi
776 Suomusjärvi
783 Säskylä
784 Särkisalo - Finby
833 Taivassalo - Tövsala
838 Tarvasjoki
886 Ulvila - Ulvsby
906 Vahto
913 Vampula
918 Vehmaa
920 Velkua
923 Västanfjärd
979 Yläne
988 Äetsä

04 Hämeen lääni - Tavastehus län

Kaupungit - Städer

109 Hämeenlinna - Tavastehus
061 Forssa
143 Ikaalinen - Ikaalis
398 Lahti - Lahtis
506 Mänttä
536 Nokia
562 Orivesi
581 Parkano
694 Riihimäki
837 Tampere - Tammerfors
864 Toijala
908 Valkeakoski
936 Virrat - Virdois

Muut kunnat - Övriga kommuner

016 Asikkala
082 Hattula
083 Hauho
086 Hausjärvi
098 Hollola
103 Humppila
283 Hämeenkoski
108 Hämeenkyrö - Tavastkyro
165 Janakkala
169 Jokioinen - Jockis
177 Juupajoki
210 Kalvola

211 Kangasala
250 Kihniö
289 Kuhmalahti
299 Kuorevesi
303 Kuru
310 Kylmäkoski
316 Kärkölä
401 Lammi
418 Lempäälä
433 Loppi
439 Luopioinen
443 Längelmäki
493 Mouhijärvi
532 Nastola
576 Padasjoki
604 Pirkkala - Birkala
635 Pälkäne
692 Renko
702 Ruovesi
730 Sahalahti
834 Tammela
855 Tuulos
887 Urjala
922 Vesilahti
928 Viiala
932 Viljakkala
933 Vilppula
980 Ylöjärvi
981 Ypäjä

05 Kymen lääni - Kymmene län

Kaupungit - Städer

286 Kouvola
754 Anjalankoski
075 Hamina - Fredrikshamn
153 Imatra
285 Kotka
306 Kuusankoski
405 Lappeenranta -
Villmanstrand

Muut kunnat - Övriga kommuner

044 Elimäki
142 Iitti
163 Jaala

173 Joutseno
416 Lemmi
441 Luumäki
489 Miehikkälä
580 Parikkala
624 Pyhtää - Pyttis
689 Rautjärvi
700 Ruokolahti
728 Saari
739 Savitaipale
775 Suomenniemi
831 Taipalsaari
891 Uukuniemi
909 Valkeala
917 Vehkalahti - Veckelax
935 Virolahti
978 Ylämaa

06 Mikkelin lääni - S:t Michels län

Kaupungit - Städer

491 Mikkelin - S:t Michel
088 Heinola
593 Pieksämäki
740 Savonlinna - Nyslott

Muut kunnat - Övriga kommuner

014 Anttola
046 Enonkoski
081 Hartola
085 Haukivuori
089 Heinolan mlk - Heinola lk
090 Heinävesi
097 Hirvensalmi
171 Joroinen - Jorois
178 Juva
184 Jäppilä
212 Kangaslampi
213 Kangasniemi
246 Kerimäki
492 Mikkelin mlk - S:t Michels lk
507 Mäntyharju
588 Pertunmaa
594 Pieksämäen mlk -
Pieksämäki lk
618 Punkaharju

623 Puumala
681 Rantasalmi
696 Ristiina
741 Savonranta
768 Sulkava
781 Sysmä
937 Virtasalmi

07 Pohjois-Karjalan lääni - Norra Karels län

Kaupungit - Städer

167 Joensuu
260 Kitee
422 Lieksa
541 Nurmes
309 Outokumpu

Muut kunnat - Övriga kommuner

045 Eno
146 Ilomantsi - Ilomants
176 Juuka
248 Kesälahti
251 Kiihtelysvaara
276 Kontiolahti
426 Liperi
607 Polvijärvi
632 Pyhäselkä
707 Rääkkylä
848 Tohmajärvi
856 Tuupovaara
911 Valtimo
943 Värtsilä

08 Kuopion lääni - Kuopio län

Kaupungit - Städer

297 Kuopio
140 Iisalmi - Idensalmi
263 Kiuruvesi
778 Suonenjoki
915 Varkaus

Muut kunnat - Övriga kommuner

174 Juankoski
204 Kaavi
227 Karttula

239 Keitele
402 Lapinlahti
420 Leppävirta
476 Maaninka
534 Nilsiä
595 Pielavesi
686 Rautalampi
687 Rautavaara
749 Siilinjärvi
762 Sonkajärvi
844 Tervo
857 Tuusniemi
916 Varpaisjärvi
919 Vehmersalmi
921 Vesanto
925 Vieremä

09 Keski-Suomen lääni - Mellersta Finlands län

Kaupungit - Städer

179 Jyväskylä
182 Jämsä
183 Jämsänkoski
249 Keuruu
729 Saarijärvi
774 Suolahti
992 Äänekoski

Muut kunnat - Övriga kommuner

077 Hankasalmi
172 Joutsa
180 Jyväskylän mlk - Jyväskylä lk
216 Kannonkoski
226 Karstula
256 Kinnula
265 Kivijärvi
275 Konnevesi
277 Korpilahti
291 Kuhmoinen
312 Kyyjärvi
410 Laukaa
415 Leivonmäki
435 Luhanka
495 Multia

500 Muurame
592 Petäjävesi
601 Pihlajavesi
633 Pyhäjärvi
770 Sumiainen
850 Toivakka
892 Uurainen
931 Viitasaari

10 Vaasan lääni - Vasa län

Kaupungit - Städer

905 Vaasa - Vasa
005 Alajärvi
010 Alavus
217 Kannus
231 Kaskinen - Kaskö
233 Kauhava
272 Kokkola - Karleby
287 Kristiinankaupunki -
Kristinestad
301 Kurikka
408 Lapua - Lappo
545 Närpiö - Närpes
598 Pietarsaari - Jakobstad
743 Seinäjoki
893 Uusikaarlepyy - Nykarleby
989 Ähtäri - Etseri

Muut kunnat - Övriga kommuner

004 Alahärmä
052 Evijärvi
074 Halsua
095 Himanka
145 Ilmajoki
151 Isojoki - Storå
152 Isokyrö - Storkyro
164 Jalasjärvi
175 Jurva
218 Karjajoki - Bötom
232 Kauhajoki
236 Kaustinen - Kaustby
280 Korsnäs
281 Korttesjärvi
288 Kruunupyö - Kronoby
300 Kuortane

315 Kälvä - Kelviä
399 Laihia - Laihela
403 Lappajärvi
414 Lehtimäki
421 Lestijärvi
429 Lohtaja - Lochteå
440 Luoto - Larsmo
475 Maalahti-Malax
479 Maksamaa - Maxmo
499 Mustasaari - Korsholm
544 Nurmo
559 Oravainen - Oravais
599 Pedersöre
584 Perho
589 Peräseinäjoki
759 Soini
846 Teuva - Östermark
849 Toholampi
863 Töysä
885 Ullava
924 Veteli - Vetil
934 Vimpeli
942 Vähäkylä - Lillkyro
944 Vöyri - Vörå
971 Ylihärmä
975 Ylistaro

11 Oulun lääni - Uleåborgs län

Kaupungit - Städer

564 Oulu - Uleåborg
069 Haapajärvi
205 Kajaani - Kajana
290 Kuhmo
535 Nivala
563 Oulainen
626 Pyhäsalmi
678 Raahe - Brahestad
977 Ylivieska

Muut kunnat - Övriga kommuner

009 Alavieska
071 Haapavesi
072 Hailuoto - Karlö
084 Haukipudas

105 Hyrynsalmi
139 Ii
208 Kalajoki
244 Kempele
247 Kestilä
255 Kiirinki
292 Kuivaniemi
305 Kuusamo
317 Kärsämäki
425 Liminka - Limingo
436 Lumijoki
483 Merijärvi
494 Muhos
567 Oulunsalo
578 Paltamo
582 Pattijoki
603 Piippola
615 Pudasjärvi
617 Pulkila
620 Puolanka
625 Pyhäjoki
630 Pyhäntä
682 Rantsila
691 Reisjärvi
697 Ristijärvi
708 Ruukki
746 Sievi
748 Siikajoki
765 Sotkamo
777 Suomussalmi
832 Taivalkoski
841 Temmes
859 Tynävä
889 Utajärvi
785 Vaala
926 Vihanti
940 Vuolijoki
972 Yli-Ii
973 Ylikiminki

12 Lapin lääni - Lapplands län

Kaupungit - Städer

698 Rovaniemi
240 Kemi

320 Kemijärvi
851 Tornio - Torneå

Muut kunnat - Övriga kommuner

047 Enontekiö - Enontekis
148 Inari - Enare
241 Keminmaa
261 Kittilä
273 Kolari
498 Muonio
583 Pelkosenniemi
854 Pello
614 Posio
683 Ranua
699 Rovaniemen mlk -
Rovaniemi lk
732 Salla
742 Savukoski
751 Simo
758 Sodankylä
845 Tervola
890 Utsjoki
976 Ylitornio - Övertorneå

13 Ahvenanmaan maakunta - Landskapet Åland

Kaupungit - Städer

478 Maarianhamina - Mariehamn

Muut kunnat - Övriga kommuner

035 Brändö
043 Eckerö
060 Finström
062 Föglö
065 Geta
076 Hammarland
170 Jomala
295 Kumlinge
318 Kökar
417 Lemland
438 Lumparland
736 Saltvik
766 Sottunga
771 Sund
941 Vårdö

Liite 1. Lakkautetut kunnat ja kuntien nimenmuutokset
aakkosjärjestyksessä
Bilaga 1. Upphörda kommuner och kommunernas
namnändringar i alfabetisk ordning

Muuttunut kunta Ändrad kommun	Ajankohta Tidpunkt	Muutos Ändring	Liitoskunta/Uusi nimi Inkorporerad i kommun/ Det nya namnet
001 Ahlainen	1.1.1972	Liitetty kuntaan	609
002 Aitolahti	1.1.1966	Liitetty kuntaan	837
003 Akaa	1.1.1946	Liitetty kuntiin	310, 788, 864, 928
007 Alatornio - Nedertorneå	1.1.1973	Liitetty kuntaan	851
008 Alaveteli - Nedervetil	1.1.1969	Liitetty kuntaan	288
010 Alavus - Alavo	1.1.1983	Uusi nimi	Alavus
011 Angelniemi	1.1.1967	Liitetty kuntaan	073
012 Anjala	1.1.1975	Liitetty kuntaan	754
013 Antrea	19.9.1944	Luovutetulla alueella	
032 Bergö	1.1.1973	Liitetty kuntaan	475
033 Björköby	1.1.1973	Liitetty kuntaan	499
034 Bromarv	1.1.1977	Liitetty kuntiin	078, 842
039 Degerby	1.1.1946	Liitetty kuntaan	149
047 Enontekiö	1.1.1983	Uusi nimi	Enontekiö - Enontekis
048 Eräjärvi	1.1.1973	Liitetty kuntaan	562
604 Etelä-Pirkkala	1.1.1938	Uusi nimi	Pirkkala
051 Eurajoki	1.1.1983	Uusi nimi	Eurajoki - Euraáminne
235 Grankulla	8.4.1949	Uusi nimi	Kauniainen - Grankulla
068 Haaga - Haga	1.1.1946	Liitetty kuntaan	091
070 Haapasaari - Aspö	1.1.1974	Liitetty kuntaan	285
080 Harju	19.9.1944	Luovutetulla alueella	
087 Heinjoki	19.9.1944	Luovutetulla alueella	
092 Helsingin mlk - Helsinge	1.1.1972	Uusi nimi	Vantaa - Vanda
093 Hiitola	19.9.1944	Luovutetulla alueella	
094 Hiittinen - Hitis	1.1.1969	Liitetty kuntaan	040
096 Hinnerjoki	1.1.1970	Liitetty kuntaan	050
099 Hongonjoki	1.1.1952	Uusi nimi	Honkajoki
100 Honkilahti	1.1.1970	Liitetty kuntaan	050
104 Huopalahti - Hoplaks	1.1.1946	Liitetty kuntaan	091
107 Hyvinkään mlk - Hyvinge lk	1.1.1969	Liitetty kuntaan	106

Muuttunut kunta Ändrad kommun	Ajankohta Tidpunkt	Muutos Ändring	Liitoskunta/Uusi nimi Inkorporerad i kommun/ Det nya namnet
110 Hämeenlinnan mlk - Tavastehus lk	1.1.1948	Liitetty kuntaan	109
141 Iisalmen mlk - Iisalmi lk	1.1.1970	Liitetty kuntaan	140
140 Iisalmi	1.1.1983	Uusi nimi	Iisalmi - Idensalmi
144 Ikaalinen	1.1.1972	Liitetty kuntaan	143
143 Ikaalinen	1.1.1983	Uusi nimi	Ikaalinen - Ikalis
143 Ikaalisten mlk - Ikaalins lk	1.1.1972	Uusi nimi	Ikaalinen
147 Impilahti	19.9.1944	Luovutetulla alueella	
162 Jaakkima	19.9.1944	Luovutetulla alueella	
166 Jepua - Jeppo	1.1.1975	Liitetty kuntaan	893
168 Johannes	19.9.1944	Luovutetulla alueella	
169 Jokioinen	1.1.1983	Uusi nimi	Jokioinen - Jockis
171 Joroinen	1.1.1983	Uusi nimi	Joroinen - Jorois
178 Juva - Jockas	9.6.1965	Uusi nimi	Juva
186 Järvenpää	1.1.1983	Uusi nimi	Järvenpää - Träskända
185 Jääski	1.1.1948	Liitetty kuntiin*	153, 173, 700
203 Kaarlela - Karleby	1.1.1977	Liitetty kuntiin	272, 315
205 Kajaani	1.1.1983	Uusi nimi	Kajaani - Kajana
206 Kajaanin mlk - Kajaani lk	1.1.1977	Liitetty kuntaan	205
207 Kaksikerta	1.1.1968	Liitetty kuntaan	853
209 Kalanti	1.1.1993	Liitetty kuntaan	895
215 Kanneljärvi	19.9.1944	Luovutetulla alueella	
201 Karhula	1.1.1977	Liitetty kuntaan	285
221 Karjaan mlk - Karis lk	1.1.1969	Liitetty kuntaan	220
222 Karjala	1.1.1977	Liitetty kuntaan	503
224 Karkkila	1.1.1983	Uusi nimi	Karkkila - Högfors
225 Karkku	1.1.1973	Liitetty kuntaan	912
228 Karuna	1.1.1969	Liitetty kuntaan	738
229 Karunki	1.1.1973	Liitetty kuntaan	851
234 Kaukola	19.9.1944	Luovutetulla alueella	
237 Kauvatsa	1.1.1969	Liitetty kuntaan	271
238 Keikyä	1.1.1981	Liitetty kuntaan	988
242 Kemijärven mlk - Kemijärvi lk	1.1.1973	Liitetty kuntaan	320
241 Kemin mlk - Kemi lk	1.1.1979	Uusi nimi	Keminmaa
253 Kiikka	1.1.1981	Liitetty kuntaan	988
258 Kirvu	19.9.1944	Luovutetulla alueella	
264 Kivennapa	19.9.1944	Luovutetulla alueella	

Muuttunut kunta Ändrad kommun	Ajankohta Tidpunkt	Muutos Ändring	Liitoskunta/Uusi nimi Inkorporerad i kommun/ Det nya namnet
267 Koijärvi	1.1.1969	Liitetty kuntiin	061, 887
268 Koivisto	19.9.1944	Luovutetulla alueella	
269 Koiviston mlk - Koivisto lk	19.9.1944	Luovutetulla alueella	
270 Koivulahti - Kvevlax	1.1.1973	Liitetty kuntaan	499
272 Kokkola - Gamlakarleby	1.1.1977	Uusi nimi	Kokkola - Karleby
274 Konginkangas	1.1.1993	Liitetty kuntaan	992
278 Korpiselkä	1.1.1946	Liitetty kuntaan*	856
282 Koskenpää	1.1.1969	Liitetty kuntaan	183
283 Koski HI	1.1.1995	Uusi nimi	Hämeenkoski
290 Kuhmoniemi	1.1.1937	Uusi nimi	Kuhmo
294 Kulosaaren huvilakaupunki - Brändö villastad	1.1.1946	Liitetty kuntaan	091
732 Kuolajärvi	1.1.1936	Uusi nimi	Salla
296 Kuolemajärvi	19.9.1944	Luovutetulla alueella	
298 Kuopion mlk - Kuopio lk	1.1.1969	Liitetty kuntiin	297, 749
302 Kurkijoki	19.9.1944	Luovutetulla alueella	
307 Kuusisto - Kustö	1.1.1946	Liitetty kuntaan	202
309 Kuusjärvi	1.1.1968	Uusi nimi	Outokumpu
311 Kymi - Kymmene	1.1.1977	Liitetty kuntaan	285
321 Kyyrölä	1.1.1934	Liitetty kuntaan	497
314 Käkisalmen mlk - Kexholms lk	19.9.1944	Luovutetulla alueella	
313 Käkisalmi - Kexholm	19.9.1944	Luovutetulla alueella	
315 Kälviä	1.1.1983	Uusi nimi	Kälviä - Kelviä
397 Lahdenpohja	19.9.1944	Luovutetulla alueella	
398 Lahti	1.1.1983	Uusi nimi	Lahti - Lahtis
399 Laihia	1.1.1983	Uusi nimi	Laihia - Laihela
404 Lappee	1.1.1967	Liitetty kuntaan	405
409 Lapväärtti - Lappfjärd	1.1.1973	Liitetty kuntaan	287
411 Lauritsala	1.1.1967	Liitetty kuntaan	405
412 Lavansaari	19.9.1944	Luovutetulla alueella	
423 Lieto	1.1.1983	Uusi nimi	Lieto - Lundo
425 Liminka	1.1.1983	Uusi nimi	Liminka - Limingo
426 Liperi - Libelits	9.6.1965	Uusi nimi	Liperi
428 Lohjan mlk - Lojo lk	1.1.1978	Uusi nimi	Lohjan kunta - Lojo kommun
429 Lohtaja	1.1.1983	Uusi nimi	Lohtaja - Lochteä
431 Loimaan mlk - Loimaa lk	1.1.1978	Uusi nimi	Loimaan kunta - Loimaa kommun

Muuttunut kunta Ändrad kommun	Ajankohta Tidpunkt	Muutos Ändring	Liitoskunta/Uusi nimi Inkorporerad i kommun/ Det nya namnet
432 Lokalahti	1.1.1981	Liitetty kuntaan	895
437 Lumivaara	19.9.1944	Luovutetulla alueella	
475 Maalahti - Malaks	9.6.1965	Uusi nimi	Maalahti - Malax
477 Maaria - S:t Marie	1.1.1967	Liitetty kuntaan	853
479 Maksamaa - Maksmo	9.6.1965	Uusi nimi	Maksamaa - Maxmo
484 Merikarvia	1.1.1983	Uusi nimi	Merikarvia - Sastmola
486 Messukylä	1.1.1947	Liitetty kuntaan	837
487 Metsämaa	1.1.1976	Liitetty kuntaan	431
488 Metsäpirtti	19.9.1944	Luovutetulla alueella	
496 Munsala	1.1.1975	Liitetty kuntaan	893
497 Muolaa	19.9.1944	Luovutetulla alueella	
498 Muonionniska	9.8.1923	Uusi nimi	Muonio
499 Mustasaari	23.4.1927	Uusi nimi	Mustasaari - Korsholm
502 Muuruvesi	1.1.1971	Liitetty kuntaan	174
503 Mynämäki - Virmo	9.6.1965	Uusi nimi	Mynämäki
530 Naantalin mlk - Nådendals lk	1.1.1964	Liitetty kuntaan	529
538 Nousiainen	1.1.1983	Uusi nimi	Nousiainen - Nousis
539 Nuijamaa	1.1.1989	Liitetty kuntaan	405
540 Nummi	1.1.1981	Liitetty kuntaan	540
542 Nurmeksen mlk - Nurmes lk	1.1.1973	Liitetty kuntaan	541
565 Oulujoki	1.1.1965	Liitetty kuntiin	084, 244, 255, 564, 567, 859, 889, 973
566 Oulunkylä - Äggelby	1.1.1946	Liitetty kuntaan	091
574 Paattinen	1.1.1973	Liitetty kuntaan	853
575 Paavola	1.1.1973	Liitetty kuntaan	708
579 Paraisten mlk - Pargas lk	1.1.1967	Liitetty kuntaan	573
590 Petolahti - Petalax	1.1.1973	Liitetty kuntaan	475
591 Petsamo	19.9.1944	Luovutetulla alueella	
596 Pielisensuu	1.1.1954	Liitetty kuntaan	167
597 Pielisjärvi	1.1.1973	Liitetty kuntaan	422
599 Pietarsaaren mlk - Pedersöre	23.2.1989	Uusi nimi	Pedersören kunta - Pedersöre
600 Pihlajavesi	1.1.1969	Liitetty kuntaan	249
994 Pirkkala	1.1.1922	Liitetty kuntiin	536, 604
604 Pirkkala	1.1.1983	Uusi nimi	Pirkkala - Birkala
605 Pirttikylä - Pörtom	1.1.1973	Liitetty kuntaan	545

Muuttunut kunta Ändrad kommun	Ajankohta Tidpunkt	Muutos Ändring	Liitoskunta/Uusi nimi Inkorporerad i kommun/ Det nya namnet
637 Pohjaslahti	1.1.1973	Liitetty kuntiin	933, 936
536 Pohjois-Pirkkala	1.1.1938	Uusi nimi	Nokia
610 Porin mlk - Björneborgs lk	1.1.1967	Liitetty kuntaan	609
621 Purmo	1.1.1977	Liitetty kuntaan	599
622 Pusula	1.1.1981	Liitetty kuntaan	540
626 Pyhäjärvi	1.1.1993	Uusi nimi	Pyhäsalmi
626 Pyhäjärvi OI - Pyhäjärvi UI I	1.1.1969	Uusi nimi	Pyhäjärvi
627 Pyhäjärvi UI - Pyhäjärvi Nyl I	1.1.1969	Liitetty kuntaan	224
628 Pyhäjärvi VI - Pyhäjärvi Vib I	19.9.1944	Luovutetulla alueella	
629 Pyhämaa	1.1.1974	Liitetty kuntaan	895
634 Pälkjärvi	1.1.1946	Liitetty kuntaan*	848
679 Raippaluoto - Replot	1.1.1973	Liitetty kuntaan	499
685 Rauman mlk - Raumo lk	1.1.1993	Liitetty kuntaan	684
688 Rautio	1.1.1973	Liitetty kuntaan	208
690 Rautu	19.9.1944	Luovutetulla alueella	
693 Revonlahti - Revolax	1.1.1973	Liitetty kuntaan	708
695 Riistavesi	1.1.1973	Liitetty kuntaan	297
703 Ruskeala	19.9.1944	Luovutetulla alueella	
706 Räisälä	19.9.1944	Luovutetulla alueella	
731 Sakkola	19.9.1944	Luovutetulla alueella	
733 Salmi	19.9.1944	Luovutetulla alueella	
735 Saloinen	1.1.1973	Liitetty kuntaan	678
744 Seinäjoen mlk - Seinäjoki lk	1.1.1959	Liitetty kuntaan	743
745 Seiskari	19.9.1944	Luovutetulla alueella	
750 Siipyy - Sideby	1.1.1973	Liitetty kuntaan	287
752 Simpele	1.1.1973	Liitetty kuntaan	689
754 Sippola	1.1.1975	Uusi nimi	Anjalankoski
756 Snappertuna	1.1.1977	Liitetty kuntiin	220, 835
757 Soanlahti	19.9.1944	Luovutetulla alueella	
760 Somerniemi	1.1.1977	Liitetty kuntaan	761
763 Sortavala	19.9.1944	Luovutetulla alueella	
764 Sortavalan mlk - Sortavala lk	19.9.1944	Luovutetulla alueella	
767 Suistamo	19.9.1944	Luovutetulla alueella	
769 Sulva - Solf	1.1.1973	Liitetty kuntiin	499, 905
773 Suojärvi	19.9.1944	Luovutetulla alueella	
779 Suoniemi	1.1.1973	Liitetty kuntaan	536
780 Suursaari	19.9.1944	Luovutetulla alueella	

Muuttunut kunta Ändrad kommun	Ajankohta Tidpunkt	Muutos Ändring	Liitoskunta/Uusi nimi Inkorporerad i kommun/ Det nya namnet
782 Säkkijärvi	1.1.1946	Liitetty kuntiin*	489, 978
785 Säräisniemi	1.1.1954	Uusi nimi	Vaala
786 Säyneinen	1.1.1971	Liitetty kuntaan	174
787 Säynätsalo	1.1.1993	Liitetty kuntaan	179
788 Sääksmäki	1.1.1973	Liitetty kuntaan	908
789 Sääminki	1.1.1973	Liitetty kuntiin	618, 740
836 Tammisaaren mlk - Ekenäs lk	1.1.1977	Liitetty kuntiin	078, 835
839 Teerijärvi - Terjärv	1.1.1969	Liitetty kuntaan	288
840 Teisko	1.1.1972	Liitetty kuntaan	837
842 Tenhola - Tenala	1.1.1993	Liitetty kuntaan	835
843 Terijoki	19.9.1944	Luovutetulla alueella	
847 Tiukka - Tjöck	1.1.1973	Liitetty kuntaan	287
852 Tottijärvi	1.1.1976	Liitetty kuntaan	536
854 Turtola	1.1.1949	Uusi nimi	Pello
860 Tyrväntö	1.1.1971	Liitetty kuntaan	082
861 Tyrvää	1.1.1973	Liitetty kuntaan	912
862 Tytärsaari	19.9.1944	Luovutetulla alueella	
886 Ulvila - Ulfsby	9.6.1965	Uusi nimi	Ulvila - Ulvsby
888 Uskela	1.1.1967	Liitetty kuntaan	734
894 Uudenkaarlepyyn mlk - Nykarleby lk	1.1.1975	Liitetty kuntaan	893
896 Uusikaupungin mlk - Nystads lk	1.1.1969	Liitetty kuntaan	895
897 Uusikirkko	19.9.1944	Luovutetulla alueella	
907 Vahviala	1.1.1946	Liitetty kuntiin*	404, 978
910 Valkjärvi	19.9.1944	Luovutetulla alueella	
914 Vanaja	1.1.1967	Liitetty kuntiin	082, 109, 165, 692
917 Vehkalahti	1.1.1983	Uusi nimi	Vehkalahti - Veckelax
923 Vestanfjärd	30.12.1972	Uusi nimi	Västanfjärd
927 Vihti	1.1.1983	Uusi nimi	Vihti - Vichtis
930 Viipurin mlk - Viborgs lk	19.9.1944	Luovutetulla alueella	
929 Viipuri - Viborg	19.9.1944	Luovutetulla alueella	
934 Vimpeli - Vindala	1.1.1983	Uusi nimi	Vimpeli
938 Vuoksela	19.9.1944	Luovutetulla alueella	
939 Vuoksenranta	19.9.1944	Luovutetulla alueella	
974 Ylimarkku - Övermark	1.1.1973	Liitetty kuntaan	545
989 Ähtäri	1.1.1983	Uusi nimi	Ähtäri - Etseri

Muuttunut kunta Ändrad kommun	Ajankohta Tidpunkt	Muutos Ändring	Liitoskunta/Uusi nimi Inkorporerad i kommun/ Det nya namnet
990 Ähtävä - Esse	1.1.1977	Liitetty kuntaan	599
991 Äyräpää	19.9.1944	Luovutetulla alueella	
993 Äänekosken mlk - Äänekoski lk	1.1.1969	Liitetty kuntaan	992
997 Öja	1.1.1969	Liitetty kuntaan	203

Huomautuksia - Anmärkningar:

Lakkautettujen kuntien nimenmuutokset eivät ole mukana.

Namnändringar som gäller kommuner som upphört har inte tagits med.

* Osa kunnasta sijainnut luovutetulla alueella.

* En del av kommunen har varit belägen inom det överlåtna området.

Liite 2. Lakkautetut kunnat lakkauttamisjärjestyksessä Bilaga 2. Upphörda kommuner i den ordning de upphört

Lakkautettu kunta Upphörd kommun	Ajankohta Tidpunkt	Nykyinen kunta/Nykyiset kunnat Nuvarande kommun/kommuner	Maakunta Landskap
994 Pirkkala	1.1.1922	536 Nokia 604 Pirkkala - Birkala	06 06
003 Akaa	1.1.1946	310 Kylmäkoski 908 Valkeakoski 864 Toijala 928 Viiala	06 06 06 06
039 Degerby	1.1.1946	149 Inkoo - Ingå	01
068 Haaga - Haga	1.1.1946	091 Helsinki - Helsingfors	01
104 Huopalahti - Hoplaks	1.1.1946	091 Helsinki - Helsingfors	01
278 Korpiselkä	1.1.1946	856 Tuupovaara	12
294 Kulosaaren huvilakaupunki - Brändö villastad	1.1.1946	091 Helsinki - Helsingfors	01
307 Kuusisto - Kustö	1.1.1946	202 Kaarina - S:t Karins	02
566 Oulunkylä - Äggelby	1.1.1946	091 Helsinki - Helsingfors	01
634 Pälkjärvi	1.1.1946	848 Tohmajärvi	12
782 Säkkijärvi	1.1.1946	489 Miehikkälä 978 Ylämaa	08 09
907 Vahviala	1.1.1946	405 Lappeenranta - Villmanstrand 978 Ylämaa	09 09
486 Messukylä	1.1.1947	837 Tampere - Tammerfors	06
110 Hämeenlinnan mlk - Tavastehus lk	1.1.1948	109 Hämeenlinna - Tavastehus	05
185 Jääski	1.1.1948	153 Imatra 173 Joutseno 700 Ruokolhti	09 09 09
596 Pielisensuu	1.1.1954	167 Joensuu	12
744 Seinäjoen mlk - Seinäjoki lk	1.1.1959	743 Seinäjoki	14
530 Naantalin mlk - Nådendals lk	1.1.1964	529 Naantali - Nådendal	02
565 Oulujoki	1.1.1965	084 Haukipudas 244 Kempele 255 Kiiminki 564 Oulu - Uleåborg 567 Oulunsalo 859 Tymävä 889 Utajärvi 973 Ylikiiminki	17 17 17 17 17 17 17 17
002 Aitolahti	1.1.1966	837 Tampere - Tammerfors	06
011 Angeliemi	1.1.1967	073 Halikko	02

Lakkautettu kunta Upphörd kommun	Ajankohta Tidpunkt	Nykyinen kunta/Nykyiset kunnat Nuvarande kommun/kommuner	Maakunta Landskap
404 Lappee	1.1.1967	405 Lappeenranta - Villmanstrand	09
411 Lauritsala	1.1.1967	405 Lappeenranta - Villmanstrand	09
477 Maaria - S:t Marie	1.1.1967	853 Turku - Åbo	02
579 Paraisten mlk - Pargas lk	1.1.1967	573 Parainen - Pargas	02
610 Porin mlk - Björneborgs lk	1.1.1967	609 Pori - Björneborg	04
888 Uskela	1.1.1967	734 Salo	02
914 Vanaja	1.1.1967	082 Hattula	05
		109 Hämeenlinna - Tavastehus	05
		165 Janakkala	05
		692 Renko	05
207 Kaskerta	1.1.1968	853 Turku - Åbo	02
008 Alaveteli - Nedervetil	1.1.1969	288 Kruunupyy - Kronoby	15
094 Hiittinen - Hitis	1.1.1969	040 Dragsfjärd	02
107 Hyvinkään mlk - Hyvinge lk	1.1.1969	106 Hyvinkää - Hyvinge	01
221 Karjaan mlk - Karis lk	1.1.1969	220 Karjaa - Karis	01
228 Karuna	1.1.1969	738 Sauvo - Sagu	02
237 Kauvatsa	1.1.1969	271 Kokemäki - Kumo	04
267 Kojjärvi	1.1.1969	061 Forssa	05
		887 Urjala	06
282 Koskenpää	1.1.1969	183 Jämsänkoski	13
298 Kuopion mlk - Kuopio lk	1.1.1969	297 Kuopio	11
		749 Siilinjärvi	11
600 Pihlajavesi	1.1.1969	249 Keuruu	13
627 Pyhäjärvi Ul - Pyhäjärvi Nyl I	1.1.1969	224 Karkkila - Högfors	01
839 Teerijärvi - Terjärv	1.1.1969	288 Kruunupyy - Kronoby	15
896 Uusikaupungin mlk - Nystads lk	1.1.1969	895 Uusikaupunki - Nystad	02
993 Äänekosken mlk - Äänekoski lk	1.1.1969	992 Äänekoski	13
997 Öja	1.1.1969	272 Kokkola - Karleby	16
		315 Kälviä - Kelviä	16
096 Hinnerjoki	1.1.1970	050 Eura	04
100 Honkilahti	1.1.1970	050 Eura	04
141 Iisalmen mlk - Iisalmi lk	1.1.1970	140 Iisalmi - Idensalmi	11
502 Muuruvesi	1.1.1971	174 Juankoski	11
786 Säyneinen	1.1.1971	174 Juankoski	11
860 Tyrvääntö	1.1.1971	082 Hattula	05
001 Ahlainen	1.1.1972	609 Pori - Björneborg	04
144 Ikaalinen	1.1.1972	143 Ikaalinen - Ikaalis	06

Lakkautettu kunta Upphörd kommun	Ajan kohta Tidpunkt	Nykyinen kunta/Nykyiset kunnat Nuvarande kommun/kommuner	Maakunta Landskap
840 Teisko	1.1.1972	837 Tampere - Tammerfors	06
007 Alatornio - Nedertorneå	1.1.1973	851 Tornio - Torneå	19
032 Bergö	1.1.1973	475 Maalahti - Malax	15
033 Björköby	1.1.1973	499 Mustasaari - Korsholm	15
048 Eräjärvi	1.1.1973	562 Orivesi	06
225 Karkku	1.1.1973	912 Vammala	06
229 Karunki	1.1.1973	851 Tornio - Torneå	19
242 Kemijärven mlk - Kemijärvi lk	1.1.1973	320 Kemijärvi	19
270 Koivulahti - Kvevlax	1.1.1973	499 Mustasaari - Korsholm	15
409 Lapväärtti - Lappfjärd	1.1.1973	287 Kristiinankaupunki - Kristinestad	15
542 Nurmeksen mlk - Nurmex lk	1.1.1973	541 Nurmex	12
574 Paattinen	1.1.1973	853 Turku - Åbo	02
575 Paavola	1.1.1973	708 Ruukki	17
590 Petolahti - Petalax	1.1.1973	475 Maalahti - Malax	15
597 Pielisjärvi	1.1.1973	422 Lieksa	12
605 Pirttikylä - Pörtom	1.1.1973	545 Närpiö - Närpes	15
637 Pohjaslahti	1.1.1973	933 Vilppula	06
		936 Virrat - Virdois	06
679 Raippaluoto - Replot	1.1.1973	499 Mustasaari - Korsholm	15
688 Rautio	1.1.1973	208 Kalajoki	17
693 Revonlahti - Revolax	1.1.1973	708 Ruukki	17
695 Riistavesi	1.1.1973	297 Kuopio	11
735 Saloinen	1.1.1973	678 Raahe - Brahestad	17
750 Siipyy - Sideby	1.1.1973	287 Kristiinankaupunki - Kristinestad	15
752 Simpele	1.1.1973	689 Rautjärvi	09
769 Sulva - Solf	1.1.1973	499 Mustasaari - Korsholm	15
		905 Vaasa - Vasa	15
779 Suoniemi	1.1.1973	536 Nokia	06
788 Sääksmäki	1.1.1973	908 Valkeakoski	06
789 Sääminki	1.1.1973	618 Punkaharju	10
		740 Savonlinna - Nyslott	10
847 Tiukka - Tjöck	1.1.1973	287 Kristiinankaupunki - Kristinestad	15
861 Tyrvää	1.1.1973	912 Vammala	06
974 Ylimarkku - Övermark	1.1.1973	545 Närpiö - Närpes	15
070 Haapasaari - Aspö	1.1.1974	285 Kotka	08
629 Pyhämaa	1.1.1974	895 Uusikaupunki - Nystad	02
012 Anjala	1.1.1975	754 Anjalankoski	08
166 Jepua - Jeppo	1.1.1975	893 Uusikaarlepyy - Nykarleby	15

Lakkautettu kunta Upphörd kommun	Ajankohta Tidpunkt	Nykyinen kunta/Nykyiset kunnat Nuvarande kommun/kommuner	Määkunta Landskap
496 Munsala	1.1.1975	893 Uusikaarlepyy - Nykarleby	15
894 Uudenkaarlepyyn mlk - Nykarleby lk	1.1.1975	893 Uusikaarlepyy - Nykarleby	15
487 Metsämaa	1.1.1976	431 Loimaan kunta - Loimaa kommun	02
852 Tottijärvi	1.1.1976	536 Nokia	06
034 Bromarv	1.1.1977	078 Hanko - Hangö 835 Tammisaari - Ekenäs	01 01
203 Kaarfela - Karleby	1.1.1977	272 Kokkola - Karleby 315 Kälviä - Kelveä	16 16
206 Kajaanin mlk - Kajaani lk	1.1.1977	205 Kajaani - Kajana	18
201 Karhula	1.1.1977	285 Kotka	08
222 Karjala	1.1.1977	503 Mynämäki	02
311 Kymi - Kymmene	1.1.1977	285 Kotka	08
621 Purmo	1.1.1977	599 Pedersören kunta - Pedersöre	15
756 Snappertuna	1.1.1977	220 Karjaa - Karis 835 Tammisaari - Ekenäs	01 01
760 Somerniemi	1.1.1977	761 Somero	02
836 Tammisaaren mlk - Ekenäs lk	1.1.1977	078 Hanko - Hangö 835 Tammisaari - Ekenäs	01 01
990 Ähtävä - Esse	1.1.1977	599 Pedersören kunta - Pedersöre	15
238 Keikyä	1.1.1981	988 Äetsä	06
253 Kiikka	1.1.1981	988 Äetsä	06
432 Lokalahti	1.1.1981	895 Uusikaupunki - Nystad	02
540 Nummi	1.1.1981	540 Nummi-Pusula	01
622 Pusula	1.1.1981	540 Nummi-Pusula	01
539 Nuijamaa	1.1.1989	405 Lappeenranta - Villmanstrand	09
209 Kalanti	1.1.1993	895 Uusikaupunki - Nystad	02
274 Konginkangas	1.1.1993	992 Äänekoski	13
685 Rauman mlk - Raumo lk	1.1.1993	684 Rauma - Raumo	04
787 Säynätsalo	1.1.1993	179 Jyväskylä	13
842 Tenhola - Tenala	1.1.1993	835 Tammisaari - Ekenäs	01

KÄSIKIRJOJA
HANDBÖCKER
HANDBOOKS

Nro 1	Koulutusluokitus 31.12.1991	9. uusittu laitos	1992
	Koulutusluokitus 31.12.1991		1992
	Liite 1, ISCED-AVAIN		
	Koulutusluokituksen ja Unescon kansainvälisen koulutusluokituksen välinen koodiavain		
	Appendix 1 to the Finnish Standard Classification of Education (FSCED), end-year 1991		
	ISCED-KEY		
	A conversion key for comparisons between the Finnish Standard Classification of Education (FSCED) and the Unesco International Standard Classification of Education (ISCED)		
	Koulutusluokitus 31.12.1991		1992
	Liite 2, OPINTOALA- JA -ASTEAVAIN		
	Koulutusluokituksen ja opetushallinnon opintoala- ja -asteluokituksen välinen koodiavain		
	Koulutusluokitus 31.12.1991		1992
	Liite 3, KOULUTUSKOODIMUUTOKSET VUONNA 1991		
Nr 1	<i>Utbildningsklassificering 31.12.1991</i>	5:e reviderade upplagan	1992
Nro 2	Väestölaskenta 1970		1971
	Aikataulu, luokitus, saatavat tiedot		
Nro 3	Tilasto-opas 1982	Uudemmat julkaistu omana sarjanaan, uusittu laitos	1992
Nr 3	<i>Vägvisare i statistiken 1982</i>		1984
Nro 4	Toimialaluokitus 1995		1993
	Toimialaluokitus 1995		1993
	Liite 1, HAKEMISTO		
	Toimialaluokitus 1995	2. tarkistettu laitos	1994
	Liite 2, MUUNNOSAVAIN		
	TOIMIALALUOKITUS 1988:STA		
	Toimialaluokitus 1995		1993
	Liite 3, TIIVISTELMÄ		
	Näringsgrensindelningen 1995		
	Bilaga 3, SAMMANDRAG		
	Standard Industrial Classification 1995		
	Annex 3, SUMMARY		

Nro 5	Institutionaalinen sektoriluokitus 1995 Classification of institutional sectors 1995		1993
Nro 6	Rahoitusvaateiden luokitus <i>Klassificering av finansobjekt</i> Classification of Financial Assets and Liabilities		1975
Nro 7	Tilastohaastattelijan opas 1980	toinen laitos	1980
Nr 7	<i>Statistikintervjuarens guide 1980</i>	andra upplagan	1981
Nro 8	Guide to Finnish Statistics 1977		1977
Nro 9	Siviliisasiain nimikkeistö 1987 <i>Nomenklatur för civilmål 1987</i>		1987
Nro 10	Yhteisöjen tehtäväluokitus Julkisyhteisöjen ja voittoa tavoittelemattomien yhteisöjen tehtäväluokitukset <i>Uppgiftsklassificeringar för sammanslutningar</i> <i>Uppgiftsklassificeringar för offentliga sammanslutningar och icke vinstsyftande sammanslutningar</i> Classifications of the functions of government and non-profit institutions serving households	uusittu laitos förnyad upplaga revised edition	1986
Nro 11	Pääasiallisen toiminnan luokitus Pääasiallisen toimeentulolähteen luokitus <i>Klassificering av befolkningen efter huvudsaklig verksamhet</i> <i>Klassificering av befolkningen efter huvudsaklig inkomställa</i> Classification of the Population by Type of Activity Classification of the Population by Main Source of Livelihood		1980
Nro 12	Valtioiden ja maiden tunnuksset 1991 <i>Koder för stater och länder 1991</i> Codes for countries and areas 1991	(2. uusittu laitos) (2:a förnyade upplagan) (2nd revised edition) Uudemmat julkaistu nrolla 28	1991
Nro 13	Väestö- ja asuntolaskenta 1980 Tietosisältö, tulosteet	(Uudemmat erillisinä)	1980
Nro 14	Ammattiluokitus 1987 Classification of Occupations 1987	uusittu laitos revised edition	1987
	Ammattiluokitus 1987 Liite 1, HAKEMISTO		1987
	Ammattiluokitus 1987 Liite 2, KOLMIKIELINEN TIIVISTELMÄ AMMATTILUOKITUS 1987:STÄ <i>Bilaga 2, TRESPRÅKIGT SAMMANDRAG AV YRKESKLASSIFICERINGEN 1987</i> Appendix 2, A TRILINGUAL SUMMARY OF THE CLASSIFICATION OF OCCUPATIONS 1987		1989

	Ammattiluokitus 1987 Liite 3, MUUNNOSAVAIN AMMATILUOKITUS 1987:STÄ EY:N AMMATILUOKITUKSEEN ISCO 88 (COM) JA ILO:N AMMATILUOKITUKSEEN ISCO-88		1993
Nro 15	Kotitaloustavaroiden ja -palvelusten luokitus <i>Klassificering av hushållsvaror och -tjänster</i> Classification of Household Goods and Services		1982
Nro 16	Rakennusluokitus 1994 <i>Byggnadsklassificering 1994</i> Classification of Buildings 1994		1994
Nro 17	Sosioekonomisen aseman luokitus 1989 Classification of Socio-economic Groups	uusittu laitos revised edition	1989
Nro 17	Sosioekonomisk indelning 1989	förnyad upplaga	1990
Nro 18	Demografiset ja sosiaaliset perusluokitukset Ikä, sukupuoli, siviilisääty, kieli, kansalaisuus, uskontokunta <i>Demografiska och sociala grundklassificeringar</i> <i>Ålder, kön, civilstånd, språk, nationalitet, trossamfund</i> Demographic and Social Basic Classifications Age, Sex, Marital Status, Language, Nationality, Religion		1983
Nro 19	Kotitalous-, asuntokunta- ja perheluokitukset <i>Klassificeringars av hushåll, bostadshusfäll och familjer</i> Classifications of Households, Household-Dwelling Units, and families		1983
Nro 20	Suomen ympäristötiedotot		1991
Nro 21	Aineellisten varojen luokitukset Kiinteä pääoma, varastovarot, muut aineelliset varat <i>Klassificeringar av materiella tillgångar</i> <i>Fast kapital, lagerkapital, övriga materiella tillgångar</i> Classifications of Tangible Assets Fixed Capital, Inventories, Other Tangible Assets		1985
Nro 22	Ikäluokitukset Ohjeita ikäluokituksen käytöstä <i>Åldersklassificeringar</i> <i>Riktlinjer för användning av åldersklassificeringar</i>		1986
Nro 23	Tilastojen laadun kuvaaminen Ohjeita tuoteselosteiden laatimiseksi		1987
Nro 24	Valtion ja kuntien meno- ja tulolajiluokitus		1988
Nr 24	<i>Utgifts- och inkomstslagsklassificeringen för stat och kommuner</i>		1988
Nr 25	Numeroita näytöllä Ulkomaisia numeerisia tietokantoja		1990
Nro 26	Väestölaskenta 1990 opas		1992
Nro 27	Rikосnimikkeistö <i>Brottsnomenklatur</i> Crime nomenclatur		1992

Nro 28	Alueluokitukset Kunnat 1995 <i>Regionala indelningar</i> <i>Kommunerna 1995</i>	1995
Nro 28	Alueluokitukset Valtiot ja maat 1994 <i>Regionala indelningar</i> <i>Stater och länder 1994</i> <i>Regional Classifications</i> <i>Countries 1994</i>	1994
Nro 29	Siviliansiain nimikkeistö <i>Nomenklatur för civilmål</i>	1993
Nro 30	Toimi oikein tilastoalalla Tilastokeskuksen ammattieettinen opas	1992
Nro 31	Tuottajahintaindeksit 1990=100 Indeksien käyttäjän käsikirja <i>Producer Price Indices 1990=100</i> <i>Handbook for Indices Users</i>	1993
Nro 32	Maanrakennuskustannusindeksi 1990:100 Käyttäjän käsikirja	1993
Nro 33	Ansiotasoindeksi 1990=100 Käyttäjän käsikirja The Index of Wage and Salary Earnings 1990=100 Handbook for Users	1994

Kuvailulehti

Julkaisija
TILASTOKESKUS

Julkaisun päivämäärä
5.1.1995

Tekijät (toimielimestä: toimielimen nimi, puheenjohtaja, sihteeri) Tilastokeskus, luokituspalvelut Tuomo Halmeenmäki	Julkaisun laji Erillisteos
	Toimeksiantaja
	Toimielimen asettamispyvm

Julkaisun nimi Alueluokitukset - Regionala indelningar Kunnat - Kommunerna 1995

Julkaisun osat

Tiivistelmä

Alueluokitukset-käsikirjassa esitellään tilastoissa käytettäviä alueluokituksia.

Kunnat 1995 sisältää kuntien nimet ja tunnukset sekä tärkeimmät kuntaluokitukset: maakunnat, läänit, suuralueet, tilastollisen kuntaryhmituksen sekä kuntamuoto- ja kielisuhdeluokituksen. Käsikirjaan sisältyy myös Suomen NUTS-aluejako.

Avainsanat (asiasanat) Alueluokitus, kunta, tunnusjärjestelmä

Muut tiedot

Sarjan nimi ja numero Käsikirjoja 28		ISSN 0355-2063	ISBN 951-727-025-9
Kokonaissivumäärä 61	Kieli Suomi, ruotsi	Hinta	Luottamuksellisuus Julkinen
Jakaja TILASTOKESKUS Työpajakatu 13, Helsinki 00022 Tilastokeskus		Kustantaja TILASTOKESKUS	

Alueluokitukset - Regionala indelningar

Kunnat - Kommunerna 1995



Alueluokitukset-käsikirjassa esitellään tilastoissa käytettäviä alueluokituksia.

Kunnat 1995 sisältää kuntien nimet ja tunnuksset sekä tärkeimmät kuntaluokitukset: maakunnat, läänit, suuralueet, tilastollisen kuntaryhmytyksen sekä kuntamuoto- ja kielisuhdeluokituksen. Käsikirjaan sisältyy myös Suomen NUTS-aluejako.

Myynti:

Julkaisujen myynti / 3B
00022 TILASTOKESKUS
(90) 1734 2011

Försäljning:

Publikationsförsäljning / 3B
00022 STATISTIKCENTRALEN =
(90) 1734 2011

ISSN 0355-2063
= Käsikirjoja
ISBN 951-727-025-9

