




Alueluokitukset

Regionala indelningar

Kunnat

Kommunerna

1993



Tilastokeskus

Statistikcentralen

Statistics Finland



Käsikirjoja 28

Handböcker

Handbooks

Alueluokitukset

Regionala indelningar

Kunnat

Kommunerna

1993

Tilastokeskus
Statistiska byråns utgåva

218759

Tiedustelut - Förfrågningar

**Tuomo Halmeenmäki
Anne Väänänen
puh. (90) 17341**

**Painopaikka:
Painatuskeskus Oy,
pikapaino, Annankatu44
Helsinki 1993**

ALKUSANAT

Kunnat 1993 on ensimmäinen osa uudesta Tilastokeskuksen käsikirjasta nro 28: Alueluokitukset. Käsikirjassa julkaistaan erillisinä teoksina Tilastokeskuksen suosittelemia alueluokituksia. Vuoden 1993 aikana ilmestyy myös Valtiot ja maat 1993, joka sisältää kansainvälisen ISO 3166 -standardin mukaiset valtioiden ja maiden tunnukset sekä muita täydentäviä tietoja. Myöhemmin Alueluokitukset-käsikirjassa voidaan julkaista mm. Euroopan Yhteisön aluejako (Nomenclature of territorial units for statistics, NUTS) Suomelle sekä kehitteillä oleva työssäkäyntialuejako.

Kunnat 1993 on jatkoa vuosittain ilmestyneelle *Kuntanumerointi*-julkaisulle. Nimen lisäksi tietosisältö on muuttunut jonkin verran. Uusina luokituksina julkaisuun on lisätty maakuntajako sekä tilastollinen kuntaryhmitys. Niiden yhdistelmä on korvannut vanhan taulukon kunnista seutukaava-alueittain. Ensimmäisen kerran mukaan on liitetty myös kartat alueluokituksista.

Uudistusten tarkoituksena on ajanmukaistaa tilastoissa käytettäviä kuntaluokituksia. Valtioneuvosto päätti kesällä 1992 maakuntajaosta, joka korvaa osittain lääni- ja seutukaava-aluejakoja tilastoissakin. Kuntamuodon luokituksen rinnalle otettu tilastollinen kuntaryhmitys on Tilastokeskuksessa kehitetty uusi kaupunkimaisuuden mittari. Sen tarkoituksena on korvata tilastoissa hallinnollinen jako kaupunkeihin ja muihin kuntiin. Luokitusperusteina käytetään kunnan taajamaväestön osuutta ja suurimman taajaman väkilukua.

Kunnat 1993 -julkaisun tiedot ovat saatavissa myös tiedostoina levykkeellä. Lisäksi Tilastokeskuksessa on kehitetty vuosittain päivitettävä *Kunta-avain*-mikrosovellus, joka sisältää tärkeimpien alueluokitusten lisäksi tuoreimpia väestö- ja taloustietoja kunnista, mm. väkiluku, elinkeinorakenne ja veroäyri. Sovelluksessa on lajittelu-, rajaus- ja vertailutoiminnot, jotka helpottavat tietojen hyväksikäyttöä. Kunta-avaimesta voi siirtää tietoja omiin järjestelmiin, ja Kunta-avaimen voi lisätä omia tietojaan. Kaikista tiedoista on perusteellinen opastus.

Tämän julkaisun on toimittanut Tuula Pallasmaa. Sitä koskevia huomautuksia ja kehittämisehdotuksia ottavat vastaan Tuomo Halmeenmäki, puh. (90) 1734 2242, ja Anne Väänänen, puh. (90) 1734 2243, telekopio (90) 1734 2530. Heiltä saa myös lisätietoja Kunta-avaimesta. Käsikirjoja (liite julkaisun lopussa) myy julkaisujen myynti, puh. (90) 1734 2011, telekopio (90) 1734 2474.

Eero Heikkinen

Pasi Markelin

FÖRORD

Kommunerna 1993 är första delen i Statistikcentralens nya handbok 28: Regionala indelningar. I handboken publiceras regionala indelningar enligt Statistikcentralens rekommendationer. Under år 1993 utkommer Stater och länder 1993, som innehåller koder och uppgifter om staterna och länderna i världen enligt internationell ISO 3166-standard. Aktuella för publicering i ett senare skede är EG:s regionala indelning (Nomenclature of territorial units for statistics, NUTS) i tillämpning på Finland och en indelning i arbetsmarknadsområden som är under arbete.

Kommunerna 1993 är en fortsättning på publikationen *Kommunnumrering* som utkommit årligen. Utöver det nya namnet har det gjorts en del förändringar i innehållet. En landskapsindelning och en statistisk kommungruppering har lagts till. Tillsammans ersätter de den gamla tabellen där kommunerna delades in efter regionplaneområde. Kartor som illustrerar indelningarna finns med för första gången.

Dessa revideringar har gjorts för att uppdatera de kommunklassificeringar som används i statistiken. På sommaren 1992 fattade statsrådet ett beslut om att införa en ny landskapsindelning som till vissa delar ersätter de gamla läns- och regionplaneindelningarna, också i statistiken. Den statistiska kommungruppering som upptas i denna handbok vid sidan av klassificeringen av kommunform mäter urbaniseringsgrad. Den har utvecklats vid Statistikcentralen och det är tänkt att den skall ersätta den administrativa indelningen i städer och övriga kommuner. Indelningsgrunder är tätortsbefolkningens andel i kommunen och invånarantalet i den största tätorten.

Uppgifterna i publikationen kan också erhållas i filer på disketter. Vid Statistikcentralen har vidare utvecklats en PC-tillämpning *Kunta-avain* (Kommunnyckeln), som uppdateras årligen och som innehåller de viktigaste regionala indelningarna samt dagsfärska demografiska och ekonomiska uppgifter om kommunerna i landet, bl.a. invånarantal, näringsstruktur och skatteöre. Den har funktioner för sortering, avgränsning och jämförelser som underlättar användandet av uppgifterna. Det går också att föra över uppgifter till egna system och lägga in egna uppgifter. Alla funktioner åtföljs av noggranna anvisningar.

För redigeringen av publikationen svarar Tuula Pallasmaa. Anmärkningar och utvecklingsförslag tas emot av Tuomo Halmeenmäki, tfn (90) 1734 2242, och Anne Väänänen, tfn (90) 1734 2243, telefax (90) 1734 2530. Till dem kan Ni också vända Er för ytterligare upplysningar om Kunta-avain. Handböcker (bilaga i slutet av publikationen) säljs vid Statistikcentralens publikationsförsäljning, tfn (90) 1734 2011, telefax (90) 1734 2474.

Eero Heikkonen

Pasi Markelin

SISÄLLYS

Muutokset vuodesta 1992	4
-------------------------------	---

Taulukot

1. Läänit	6
2. Maakunnat	8
3. Seutukaava-alueet	10
4. Kuntamuoto	11
5. Tilastollinen kuntaryhmitys	11
6. Kunnat aakkos- ja numero- järjestyksessä	14
7. Kunnat läänin ja kuntamuodon mukaan	29
8. Kunnat maakunnan ja tilastollisen kuntaryhmityksen mukaan	36

Kartat

1. Läänit	7
2. Maakunnat	9
3. Kuntamuoto	12
4. Tilastollinen kuntaryhmitys	13

Liitteet

1. Lakkautetut kunnat	44
2. Kuntamuodon ja kunnan nimen muutokset	49
3. Kuntien läänimuutokset	53

INNEHÅLL

Ändringar från år 1992	5
------------------------------	---

Tabeller

1. Länen	6
2. Landskap	8
3. Regionplaneområden	10
4. Kommunform	11
5. Statistisk kommungruppering	11
6. Kommunerna i alfabetisk ordning och i nummerordning	14
7. Kommunerna efter län och kommunform	29
8. Kommunerna efter landskap och statistisk kommungruppering	36

Kartor

1. Länen	7
2. Landskap	9
3. Kommunform	12
4. Statistisk kommungruppering	13

Bilagor

1. Upphörda kommuner	44
2. Ändrad kommunform och kommunernas namnändringar	49
3. Kommunernas länsändringar	53

MUUTOKSET VUODESTA 1992

1.1.1993 lakkautettiin viisi kuntaa:

209 Kalanti liitettiin 895 Uuteenkaupunkiin
 274 Konginkangas liitettiin 992 Äänekoskeen
 685 Rauman mlk liitettiin 684 Raumaan
 787 Säynätsalo liitettiin 179 Jyväskylään
 842 Tenhola liitettiin 835 Tammisaareen

1.1.1993 muutettiin yhden kunnan nimi:

626 Pyhäsalmi (aikaisemmin Pyhäjärvi)

1.1.1993 muutettiin viiden kunnan kuntamuoto kaupungiksi:

202 Kaarina
 263 Kiuruvesi
 545 Närpiö
 626 Pyhäsalmi
 761 Somero

1.1.1993 siirrettiin kuusi kuntaa Turun ja Porin läänistä Hämeen lääniin:

108 Hämeenkyrö
 143 Ikaalinen
 250 Kihniö
 493 Mouhijärvi
 581 Parkano
 932 Viljakkala

1.1.1993 muutettiin kymmenen kunnan seutukaava-alueita:

Itä-Uudenmaan seutukaava-alueesta Helsingin seutukaava-alueeseen:

505 Mäntsälä
 611 Pornainen

Länsi-Uudenmaan seutukaava-alueesta¹ Helsingin seutukaava-alueeseen:

223 Karjalohja
 224 Karkkila
 427 Lohja
 428 Lohjan kunta
 540 Nummi-Pusula
 737 Sammatti

Läntisen Uudenmaan seutukaava-alueesta Helsingin seutukaava-alueeseen:

257 Kirkkonummi

Varsinais-Suomen seutukaava-alueesta Kanta-Hämeen seutukaava-alueeseen:

981 Ypäjä

1) Samalla Länsi-Uudenmaan seutukaavaliitto lakkautettiin.

ÄNDRINGAR FRÅN ÅR 1992

1.1.1993 indrogs fem kommuner:

- 209 Kalanti inkorporerades med 895 Nystad
- 274 Konginkangas inkorporerades med 992 Äänekoski
- 685 Raumo ik inkorporerades med 684 Raumo
- 787 Säynätsalo inkorporerades med 179 Jyväskylä
- 842 Tenala inkorporerades med 835 Ekenäs

1.1.1993 ändrades namnet på en kommun:

- 626 Pyhäsalmi (tidigare Pyhäjärvi)

1.1.1993 ändrades kommunformen till stad för fem kommuner:

- 202 S:t Karins
- 263 Kiuruvesi
- 545 Närpes
- 626 Pyhäsalmi
- 761 Somero

1.1.1993 överfördes sex kommuner från Åbo och Björneborgs län till Tavastehus län:

- 108 Tavastkyro
- 143 Ikalis
- 250 Kihniö
- 493 Mouhijärvi
- 581 Parkano
- 932 Viljakkala

1.1.1993 ändrades regionplaneområdet för tio kommuner:

Från Östra Nylands regionplaneområde till Helsingfors regionplaneområde:

- 505 Mäntsälä
- 611 Borgnäs

Från Länsi-Uudenmaa regionplaneområde¹ till Helsingfors regionplaneområde:

- 223 Karislojo
- 224 Högfors
- 427 Lojo
- 428 Lojo kommun
- 540 Nummi-Pusula
- 737 Sammatti

Från Västra Nylands regionplaneområde till Helsingfors regionplaneområde:

- 257 Kyrkslätt

Från Egentliga Finlands regionplaneområde till Kanta-Häme regionplaneområde:

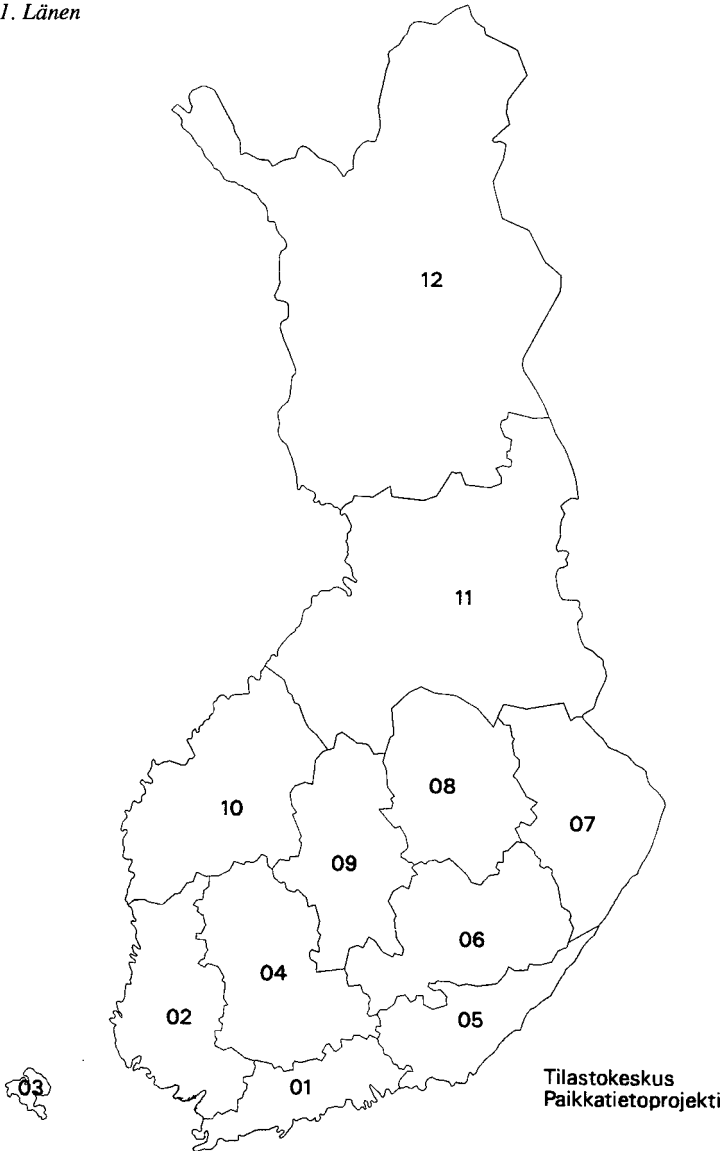
- 981 Ypäjä

1) Samtidigt upphörde Länsi-Uudenmaan seutukaavaliitto.

TAULUKKO 1. LÄÄNIT*Tabell 1. Länen*

	Kuntia <i>Kommuner</i>
01 Uudenmaan lääni - Nylands län	38
02 Turun ja Porin lääni - Åbo och Björneborgs län	87
04 Hämeen lääni - Tavastehus län	54
05 Kymen lääni - Kymmene län	27
06 Mikkelin lääni - S:t Michels län	29
07 Pohjois-Karjalan lääni - Norra Karelen län	19
08 Kuopion lääni - Kuopio län	24
09 Keski-Suomen lääni - Mellersta Finlands län	30
10 Vaasan lääni - Vasa län	57
11 Oulun lääni - Uleåborgs län	52
12 Lapin lääni - Lapplands län	22
03 Ahvenanmaan maakunta - Landskapet Åland ¹	16
Yht. - Tot.	455

1) 1.7.1992 lähtien Tilastokeskuksen päätöksen mukaisesti Ahvenanmaasta käytetään nimitystä Ahvenanmaan maakunta ja Ahvenanmaan tiedot esitetään taulukoissa viimeisenä. *Enligt Statistikcentralens beslut används fr. o. m. 1.7.1992 i stället för Åland namnet landskapet Åland, och uppgifterna om Åland kommer sist i tabellerna.*

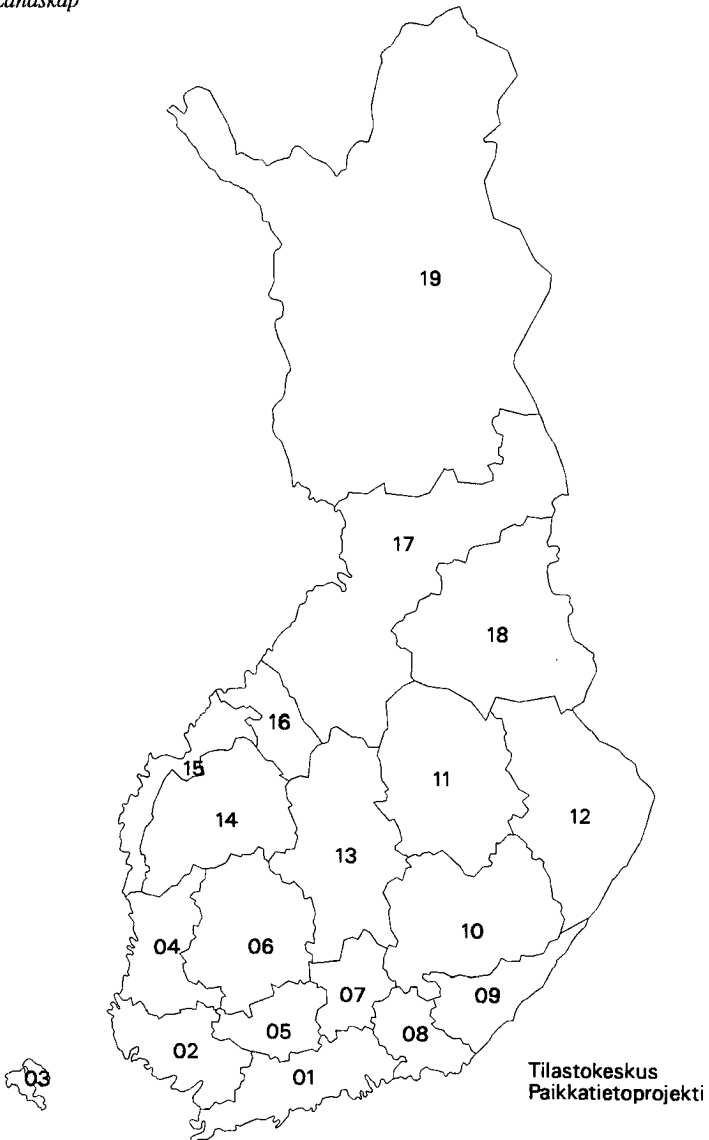
KARTTA 1. LÄÄNIT*Karta 1. Länen*

TAULUKKO 2. MAAKUNNAT¹*Tabell 2. Landskap¹*

	Kuntia <i>Kommuner</i>
01 Uusimaa - Nyland	38
02 Varsinais-Suomi - Egentliga Finland	56
04 Satakunta - Satakunta	27
05 Häme - Tavastland	16
06 Pirkanmaa - Birkaland	35
07 Päijät-Häme - Lahtisregionen	11
08 Kymenlaakso - Kymmenedalen	13
09 Etelä-Karjala - Södra Karelen	14
10 Etelä-Savo - Södra Savolax	25
11 Pohjois-Savo - Norra Savolax	24
12 Pohjois-Karjala - Norra Karelen	19
13 Keski-Suomi - Mellersta Finland	30
14 Etelä-Pohjanmaa - Södra Österbotten	30
15 Vaasan rannikkoseutu - Österbottens kustregion	15
16 Keski-Pohjanmaa - Mellersta Österbotten	12
17 Pohjois-Pohjanmaa - Norra Österbotten	42
18 Kainuu - Kajanaland	10
19 Lappi - Lappland	22
03 Ahvenanmaa - Åland ²	16
Yht. - Tot.	455

1) Valtioneuvoston periaatepäätös 8.7.1992
Statsrådets principbeslut 8.7.1992

2) 1.7.1992 lähtien Tilastokeskuksen päätöksen mukaisesti Ahvenanmaan tiedot esitetään taulukoissa viimeisenä.
Enligt Statistikcentralens beslut ges uppgifterna om Åland fr. o. m. 1.7.1992 sist i tabellerna.

KARTTA 2. MAAKUNNAT*Karta 2. Landskap*

TAULUKKO 3. SEUTUKAAVA-ALUEET¹

Tabell 3. Regionplaneområden¹

	Kuntia Kommuner
01 Helsingin ska - Helsingfors rpl	19
02 Itä-Uudenmaan ska - Östra Nylands rpl	11
04 Läntisen Uudenmaan ska - Västra Nylands rpl	6
05 Varsinais-Suomen ska - Egentliga Finlands rpl	57
07 Satakunnan ska	26
08 Tampereen ska	35
09 Kanta-Hämeen ska	16
10 Päijät-Hämeen ska	13
11 Kymenlaakson ska	13
12 Etelä-Karjalan ska	14
13 Etelä-Savon ska	25
14 Pohjois-Karjalan ska	19
15 Pohjois-Savon ska	24
16 Keski-Suomen ska	30
17 Vaasan läänin ska - Vasa läns rpl	57
18 Pohjois-Pohjanmaan ska	42
19 Kainuun ska	10
20 Lapin ska	22
06 Ahvenanmaan ska - Ålands rpl ²	16
Yht. - Tot.	455

1) 03 Länsi-Uudenmaan seutukaavaliitto lakkautettiin 1.1.1993.
03 Länsi-Uudenmaan seutukaavaliitto upphörde 1.1.1993.

2) 1.7.1992 lähtien Tilastokeskuksen päätöksen mukaisesti Ahvenanmaan tiedot esitetään taulukoissa viimeisenä.
Enligt Statistikcentralens beslut ges uppgifterna om Åland fr. o. m. 1.7.1992 sist i tabellerna.

TAULUKKO 4. KUNTAMUOTO¹Tabell 4. Kommunform¹

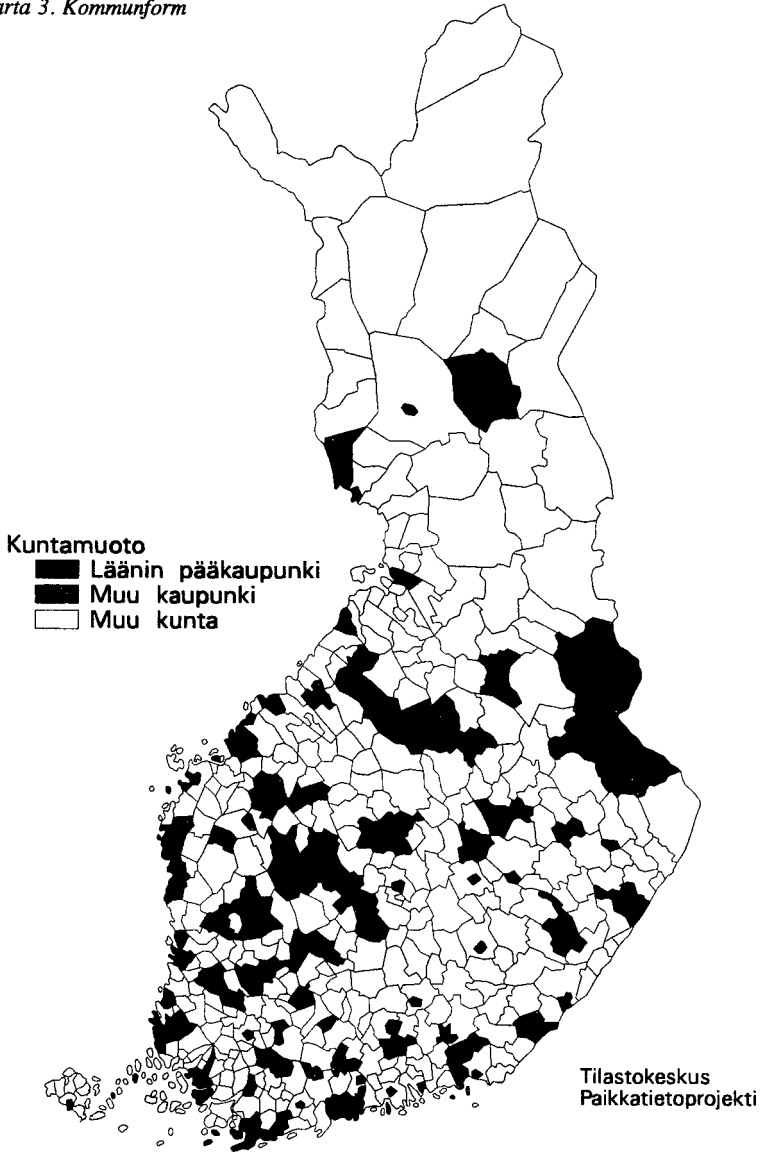
	Kuntia <i>Kommuner</i>
1 Läänin pääkaupunki - Länets huvudstad	12
2 Muu kaupunki - Annan stad	90
4 Muu kunta - Annan kommun	353
Yht. - Tot.	455

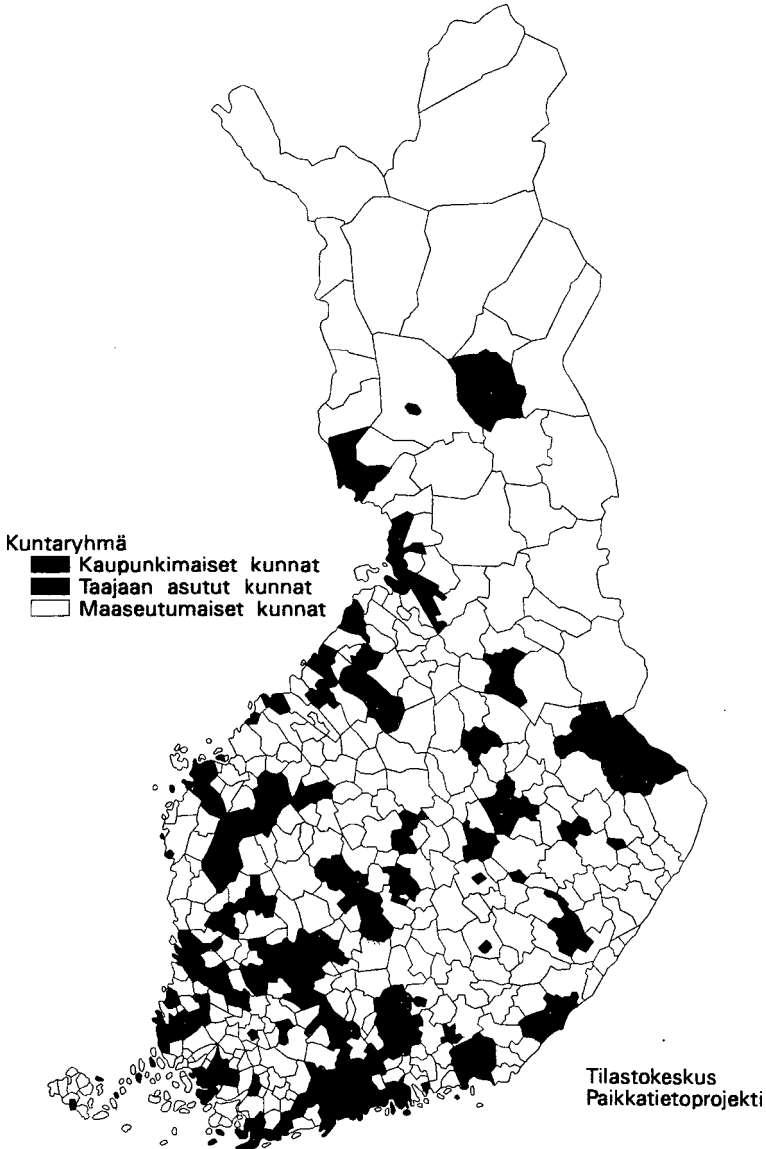
TAULUKKO 5. TILASTOLLINEN KUNTARYHMITYS

Tabell 5. Statistisk kommungruppering

	Kuntia <i>Kommuner</i>	Siitä kaupunkeja <i>Därav städer</i>
1 Kaupunkimaiset kunnat - Urbana kommuner ²	67	57
2 Taajaan asutut kunnat - Tätortskommuner ³	66	32
3 Maaseutumaiset kunnat - Landsbygdskommuner ⁴	322	13
Yht. - Tot.	455	102

-
- 1) 1.1.1977 kaikki 22 kauppalaa (kuntamuototunnus 3) muuttuivat kaupungeiksi (paitsi Karhula, joka liitettiin Kotkaan). Samassa yhteydessä maalaiskunnan nimitys muuttui muuksi kunnaksi. 1.1.1977 ändrades alla 22 köpingar (kommunformsnummer 3) till städer (utom Karhula som sammanslogs med Kotka). Samtidigt ändrades benämningen landskommun till annan kommun.
- 2) Kaupunkimaisia kuntia ovat kunnat, joiden väestöstä vähintään 90 % asuu taajamissa tai suurimman taajaman väkiluku on vähintään 15 000. Urbana kommuner är de kommuner i vilka minst 90 procent av befolkningen bor i tätorter eller där den största tätortens folkmängd är minst 15 000.
- 3) Taajaan asuttuja kuntia ovat kunnat, joiden väestöstä vähintään 60 % mutta alle 90 % asuu taajamissa ja suurimman taajaman väkiluku on vähintään 4 000 mutta alle 15 000. Tätortskommuner utgörs av de kommuner i vilka minst 60 procent, men under 90 procent, av befolkningen bor i tätorter och den största tätortens folkmängd är minst 4 000 men under 15 000.
- 4) Maaseutumaisia kuntia ovat kunnat, joiden väestöstä alle 60 % asuu taajamissa ja suurimman taajaman väkiluku on alle 15 000, sekä kunnat, joiden väestöstä vähintään 60 % mutta alle 90 % asuu taajamissa ja suurimman taajaman väkiluku on alle 4 000. Landsbygdskommuner är de kommuner där mindre än 60 procent av befolkningen bor i tätorter och den största tätortens folkmängd är under 15 000 samt de kommuner där minst 60, men under 90, procent av befolkningen bor i tätorter och den största tätortens folkmängd är under 4 000.

KARTTA 3. KUNTAMUOTO*Karta 3. Kommunform*

KARTTA 4. TILASTOLLINEN KUNTARYHMITYS*Karta 4. Statistisk kommungruppering*

TAULUKKO 6. KUNNAT AAKKOS- JA NUMEROJÄRJESTYKSESSÄ¹
Tabell 6. Kommunerna i alfabetisk ordning och i nummerordning¹

Kunta	Lääni	Maakunta	Seutu- kaava-alue	Kunta- muoto	Kunta- ryhmä
Kommun	Län	Landskap	Region- plane- område	Kommun- form	Kommun- grupp
004 Alahärmä	10	14	17	4	3
005 Alajärvi	10	14	17	2	2
006 Alastaro	02	02	05	4	3
009 Alavieska	11	17	18	4	3
010 Alavus	10	14	17	2	3
Anjalankoski ks. 754					
014 Anttola	06	10	13	4	3
015 Artjärvi - Artsjö	01	01	10	4	3
Artsjö se 015					
016 Asikkala	04	07	10	4	2
017 Askainen - Villnäs	02	02	05	4	3
018 Askola	01	01	02	4	3
019 Aura	02	02	05	4	3
Birkala se 604					
Björnå se 586					
Björneborg se 609					
Borgnäs se 611					
Borgå se 612					
Borgå lk se 613					
Brahestad se 678					
035 Brändö	03	03	06	4	3
Bötom se 218					
040 Dragsfjärd	02	02	05	4	3
043 Eckerö	03	03	06	4	3
Ekenäs se 835					
044 Elimäki	05	08	11	4	3
Enare se 148					
045 Eno	07	12	14	4	3
046 Enonkoski	06	10	13	4	3

1) Väestörekisterikeskus antaa kuntien numerotunnukset julkisen hallinnon suosituksen (JHS 110) mukaisesti.

Befolkningsregistercentralen ger kommunernas nummerkoder enligt rekommendationen för den offentliga förvaltningen (JHS 110).

Kunta <i>Kommun</i>	Lääni <i>Län</i>	Maakunta <i>Landskap</i>	Seutu kaava-alue <i>Region- plane- område</i>	Kunta- muoto <i>Kommun- form</i>	Kunta- ryhmä <i>Kommun- grupp</i>
Enontekis se 047					
047 Enontekiö - Enontekis Esbo se 049	12	19	20	4	3
049 Espoo - Esbo Etseri se 989	01	01	01	2	1
050 Eura	02	04	07	4	2
051 Eurajoki - Euraåminne Euraåminne se 051	02	04	07	4	3
052 Evijärvi	10	14	17	4	3
Finby se 784					
060 Finström	03	03	06	4	3
061 Forssa Fredrikshamn se 075	04	05	09	2	1
062 Föglö	03	03	06	4	3
065 Geta Grankulla se 235 Gustavs se 304	03	03	06	4	3
069 Haapajärvi	11	17	18	2	2
071 Haapavesi	11	17	18	4	3
072 Hailuoto - Karlö	11	17	18	4	3
073 Halikko	02	02	05	4	3
074 Halsua	10	16	17	4	3
075 Hamina - Fredrikshamn	05	08	11	2	1
076 Hammarland Hangö se 078	03	03	06	4	3
077 Hankasalmi	09	13	16	4	3
078 Hanko - Hangö	01	01	04	2	1
079 Harjavalta	02	04	07	2	1
081 Hartola	06	07	10	4	3
082 Hattula	04	05	09	4	2
083 Hauho	04	05	09	4	3
084 Haukipudas	11	17	18	4	1
085 Haukivuori	06	10	13	4	3
086 Hausjärvi	04	05	09	4	3
088 Heinola Heinola lk se 089	06	07	10	2	1
089 Heinolan mlk - Heinola lk	06	07	10	4	3
090 Heinävesi Helsingfors se 091	06	10	13	4	3
091 Helsinki - Helsingfors	01	01	01	1	1

Kunta	Lääni	Maakunta	Seutu	Kunta-	Kunta-
<i>Kommun</i>	<i>Län</i>	<i>Landskap</i>	<i>kaava-alue</i> <i>Region-</i> <i>plane-</i> <i>område</i>	<i>muoto</i> <i>Kommun-</i> <i>form</i>	<i>ryhmä</i> <i>Kommun-</i> <i>grupp</i>
092 Vantaa - Vanda	01	01	01	2	1
095 Himanka	10	16	17	4	3
097 Hirvensalmi	06	10	13	4	3
098 Hollola	04	07	10	4	2
099 Honkajoki	02	04	07	4	3
101 Houtskari - Houtskär	02	02	05	4	3
Houtskär se 101					
102 Huittinen	02	04	07	2	2
103 Humpvila	04	05	09	4	3
105 Hyrynsalmi	11	18	19	4	3
Hyvinge se 106					
106 Hyvinkää - Hyvinge	01	01	01	2	1
108 Hämeenkyrö - Tavastkyro	04	06	08	4	2
109 Hämeenlinna - Tavastehus	04	05	09	1	1
Högfors se 224					
Idensalmi se 140					
139 Ii	11	17	18	4	2
140 Iisalmi - Idensalmi	08	11	15	2	1
142 Iitti	05	08	11	4	3
143 Ikaalinen - Ikaalis	04	06	08	2	3
Ikaalis se 143					
145 Ilmajoki	10	14	17	4	2
Ilomants se 146					
146 Ilomantsi - Ilomants	07	12	14	4	3
Imatra ks. 153					
148 Inari - Enare	12	19	20	4	3
Ingå se 149					
149 Inkoo - Ingå	01	01	04	4	3
150 Iniö	02	02	05	4	3
Inkoo ks. 149					
151 Isojoki - Storå	10	14	17	4	3
152 Isokyrö - Storkyro	10	14	17	4	3
153 Imatra	05	09	12	2	1
163 Jaala	05	08	11	4	3
Jakobstad se 598					
164 Jalasjärvi	10	14	17	4	3
165 Janakkala	04	05	09	4	2
Jockis se 169					
167 Joensuu	07	12	14	1	1
169 Jokioinen - Jockis	04	05	09	4	3
170 Jomala	03	03	06	4	3

Kunta	Lääni	Maakunta	Seutu	Kunta-	Kunta-
<i>Kommun</i>	<i>Län</i>	<i>Landskap</i>	<i>Region-</i>	<i>Kommun-</i>	<i>Kommun-</i>
			<i>plane-</i>	<i>form</i>	<i>grupp</i>
			<i>område</i>		
171 Joroinen - Jorois Jorois se 171	06	10	13	4	3
172 Joutsa	09	13	16	4	3
173 Joutseno	05	09	12	4	2
174 Juankoski	08	11	15	4	3
175 Jurva	10	14	17	4	3
176 Juuka	07	12	14	4	3
177 Juupajoki	04	06	08	4	3
178 Juva	06	10	13	4	3
179 Jyväskylä Jyväskylä lk se 180	09	13	16	1	1
180 Jyväskylän mlk - Jyväskylä lk	09	13	16	4	1
181 Jämijärvi	02	04	07	4	3
182 Jämsä	09	13	16	2	2
183 Jämsänkoski	09	13	16	2	2
184 Jäppilä	06	10	13	4	3
186 Järvenpää - Träskända	01	01	01	2	1
202 Kaarina - S:t Karins	02	02	05	2	1
204 Kaavi	08	11	15	4	3
205 Kajaani - Kajana Kajana se 205	11	18	19	2	1
208 Kalajoki	11	17	18	4	2
210 Kalvola	04	05	09	4	3
211 Kangasala	04	06	08	4	1
212 Kangaslampi	06	10	13	4	3
213 Kangasniemi	06	10	13	4	3
214 Kankaanpää	02	04	07	2	2
216 Kannonkoski	09	13	16	4	3
217 Kannus	10	16	17	2	2
218 Karijoki - Bötom	10	14	17	4	3
219 Karinainen Karis se 220 Karislojo se 223	02	02	05	4	3
220 Karjaa - Karis	01	01	04	2	2
223 Karjalohja - Karislojo	01	01	01	4	3
224 Karkkila - Högfors Karleby se 272 Karlö se 072	01	01	01	2	2
226 Karstula	09	13	16	4	3
227 Karttula	08	11	15	4	3
230 Karvia	02	04	07	4	3
231 Kaskinen - Kaskö	10	15	17	2	1

Kunta	Lääni	Maakunta	Seutu kaava-alue	Kunta- muoto	Kunta- ryhmä
Kommun	Län	Landskap	Region- plane- område	Kommun- form	Kommun- grupp
Kaskö se 231					
232 Kauhajoki	10	14	17	4	2
233 Kauhava	10	14	17	2	2
235 Kauniainen - Grankulla	01	01	01	2	1
Kaustby se 236					
236 Kaustinen - Kaustby	10	16	17	4	3
239 Keitele	08	11	15	4	3
Kelviä se 315					
240 Kemi	12	19	20	2	1
Kemijärvi ks. 320					
241 Keminmaa	12	19	20	4	2
243 Kemiö - Kimito	02	02	05	4	3
244 Kempele	11	17	18	4	1
245 Kerava - Kervo	01	01	01	2	1
246 Kerimäki	06	10	13	4	3
Kervo se 245					
247 Kestilä	11	17	18	4	3
248 Kesälahti	07	12	14	4	3
249 Keuruu	09	13	16	2	2
250 Kihniö	04	06	08	4	3
251 Kiihtelysvaara	07	12	14	4	3
252 Kiikala	02	02	05	4	3
254 Kiikoinen	02	06	08	4	3
255 Kiiminki	11	17	18	4	3
Kimito se 243					
256 Kinnula	09	13	16	4	3
257 Kirkkonummi - Kyrkslätt	01	01	01	4	2
259 Kisko	02	02	05	4	3
260 Kitee	07	12	14	2	3
261 Kittilä	12	19	20	4	3
262 Kiukainen	02	04	07	4	3
263 Kiuruvesi	08	11	15	2	3
265 Kivijärvi	09	13	16	4	3
Kjulo se 319					
266 Kodisjoki	02	04	07	4	3
271 Kokemäki - Kumo	02	04	07	2	2
272 Kokkola - Karleby	10	16	17	2	1
273 Kolari	12	19	20	4	3
275 Konnevesi	09	13	16	4	3
276 Kontiolahti	07	12	14	4	3
277 Korpilahti	09	13	16	4	3
Korpo se 279					
279 Korppoo - Korpo	02	02	05	4	3

Kunta	Lääni	Maakunta	Seutu kaava-alue	Kunta- muoto	Kunta- ryhmä
Kommun	Län	Landskap	Region- plane- område	Kommun- form	Kommun- grupp
Korsholm se 499					
280 Korsnäs	10	15	17	4	3
281 Korttesjärvi	10	14	17	4	3
283 Koski HI	04	07	10	4	3
284 Koski TI	02	02	05	4	3
285 Kotka	05	08	11	2	1
286 Kouvola	05	08	11	1	1
287 Kristiinankaupunki - Kristinestad	10	15	17	2	3
Kristinestad se 287					
Kronoby se 288					
288 Kruunupyö - Kronoby	10	15	17	4	3
289 Kuhmalahdi	04	06	08	4	3
290 Kuhmo	11	18	19	2	3
291 Kuhmoinen	09	13	16	4	3
292 Kuivaniemi	11	17	18	4	3
293 Kullaa	02	04	07	4	3
295 Kumlinge	03	03	06	4	3
Kumo se 271					
297 Kuopio	08	11	15	1	1
299 Kuorevesi	04	06	08	4	3
300 Kuortane	10	14	17	4	3
301 Kurikka	10	14	17	2	2
303 Kuru	04	06	08	4	3
304 Kustavi - Gustavs	02	02	05	4	3
305 Kuusamo	11	17	18	4	3
306 Kuusankoski	05	08	11	2	1
308 Kuusjoki	02	02	05	4	3
309 Outokumpu	07	12	14	2	2
310 Kylmäkoski	04	06	08	4	3
Kyrkslätt se 257					
312 Kyyjärvi	09	13	16	4	3
315 Kälviä - Kelviä	10	16	17	4	3
316 Kärkölä	04	07	10	4	3
317 Kärsämäki	11	17	18	4	3
318 Kökar	03	03	06	4	3
319 Köyliö - Kjulo	02	04	07	4	3
320 Kemijärvi	12	19	20	2	2
398 Lahti - Lahtis	04	07	10	2	1
Lahtis se 398					
Laihela se 399					
399 Laihia - Laihela	10	14	17	4	2
400 Laitila	02	02	05	2	2

Kunta	Lääni	Maakunta	Seutu kaava-alue	Kunta- muoto	Kunta- ryhmä
<i>Kommun</i>	<i>Län</i>	<i>Landskap</i>	<i>Region- plane- område</i>	<i>Kommun- form</i>	<i>Kommun- grupp</i>
401 Lammi Lapinjärvi ks. 407	04	05	09	4	3
402 Lapinlahti	08	11	15	4	3
403 Lappajärvi	10	14	17	4	3
405 Lappeenranta - Villmanstrand	05	09	12	2	1
406 Lappi Lappo se 408 Lappträsk se 407	02	04	07	4	3
407 Lapinjärvi - Lappträsk	01	01	02	4	3
408 Lapua - Lappo Larsmo se 440	10	14	17	2	2
410 Laukaa	09	13	16	4	3
413 Lavia	02	04	07	4	3
414 Lehtimäki	10	14	17	4	3
415 Leivonmäki	09	13	16	4	3
416 Lemi	05	09	12	4	3
417 Lemland	03	03	06	4	3
418 Lempäälä	04	06	08	4	2
419 Lemu	02	02	05	4	3
420 Leppävirta	08	11	15	4	3
421 Lestijärvi	10	16	17	4	3
422 Lieksa	07	12	14	2	2
423 Lieto - Lundo	02	02	05	4	2
424 Liljendal Lillkyro se 942 Limingo se 425	01	01	02	4	3
425 Liminka - Limingo	11	17	18	4	3
426 Liperi Lochteå se 429	07	12	14	4	3
427 Lohja - Lojo	01	01	01	2	1
428 Lohjan kunta - Lojo kommun	01	01	01	4	2
429 Lohtaja - Lochteå	10	16	17	4	3
430 Loimaa Loimaa kommun se 431	02	02	05	2	1
431 Loimaan kunta - Loimaa kommun Lojo se 427 Lojo kommun se 428	02	02	05	4	3
433 Loppi	04	05	09	4	3
434 Loviisa - Lovisa Lovisa se 434	01	01	02	2	1
435 Luhanka	09	13	16	4	3
436 Lumijoki	11	17	18	4	3
438 Lumparland	03	03	06	4	3

Kunta	Lääni	Maakunta	Seutu kaava-alue	Kunta- muoto	Kunta- ryhmä
Kommun	Län	Landskap	Region- plane- område	Kommun- form	Kommun- grupp
Lundo se 423					
439 Luopioinen	04	06	08	4	3
440 Luoto - Larsmo	10	15	17	4	3
441 Luumäki	05	09	12	4	3
442 Luvia	02	04	07	4	3
443 Längelmäki	04	06	08	4	3
475 Maalahti - Malax	10	15	17	4	3
476 Maaninka	08	11	15	4	3
478 Maarianhamina - Mariehamn	03	03	06	1	1
479 Maksamaa - Maxmo	10	15	17	4	3
Malax se 475					
Mariehamn se 478					
480 Marttila	02	02	05	4	3
481 Masku	02	02	05	4	3
Maxmo se 479					
482 Mellilä	02	02	05	4	3
483 Merijärvi	11	17	18	4	3
484 Merikarvia - Sastmola	02	04	07	4	3
485 Merimasku	02	02	05	4	3
489 Miehikkälä	05	08	11	4	3
490 Mietoinen	02	02	05	4	3
491 Mikkeli - S:t Michel	06	10	13	1	1
492 Mikkelin mlk - S:t Michels lk	06	10	13	4	3
493 Mouhijärvi	04	06	08	4	3
494 Muhos	11	17	18	4	2
495 Multia	09	13	16	4	3
498 Muonio	12	19	20	4	3
499 Mustasaari - Korsholm	10	15	17	4	2
500 Muurame	09	13	16	4	2
501 Muurla	02	02	05	4	3
503 Mynämäki	02	02	05	4	3
504 Myrskylä - Mörskom	01	01	02	4	3
505 Mäntsälä	01	01	01	4	2
506 Mänttä	04	06	08	2	1
507 Mäntyharju	06	10	13	4	3
Mörskom se 504					
529 Naantali - Nädendal	02	02	05	2	1
Nagu se 533					
531 Nakkila	02	04	07	4	2
532 Nastola	04	07	10	4	2
533 Nauvo - Nagu	02	02	05	4	3

Kunta	Lääni	Maakunta	Seutu kaava-alue	Kunta- muoto	Kunta- ryhmä
<i>Kommun</i>	<i>Län</i>	<i>Landskap</i>	<i>Region- plane- område</i>	<i>Kommun- form</i>	<i>Kommun- grupp</i>
534 Nilsia	08	11	15	4	3
535 Nivala	11	17	18	2	2
536 Nokia	04	06	08	2	1
537 Noormarkku - Norrmark Norrmark se 537	02	04	07	4	2
538 Nousiainen - Nousis Nousis se 538	02	02	05	4	3
540 Nummi-Pusula	01	01	01	4	3
541 Nurmes	07	12	14	2	2
543 Nurmijärvi	01	01	01	4	2
544 Nurmo	10	14	17	4	2
Nykarleby se 893					
Nyslott se 740					
Nystad se 895					
Nådendal se 529					
Närpes se 545					
545 Närpiö - Närpes	10	15	17	2	3
559 Oravainen - Oravais Oravais se 559	10	15	17	4	3
560 Orimattila	01	01	10	2	2
561 Oripää	02	02	05	4	3
562 Orivesi	04	06	08	2	2
563 Oulainen	11	17	18	2	2
564 Oulu - Uleåborg	11	17	18	1	1
567 Oulunsalo	11	17	18	4	1
Outokumpu ks. 309					
573 Parainen - Pargas	02	02	05	2	2
576 Padasjoki	04	07	10	4	3
577 Paimio - Pemar	02	02	05	4	2
578 Paltamo	11	18	19	4	3
Parainen ks. 573					
Pargas se 573					
580 Parikkala	05	09	12	4	3
581 Parkano	04	06	08	2	2
582 Pattijoki	11	17	18	4	2
Pedersöre se 599					
Pedersören kunta ks. 599					
583 Pelkosenniemi	12	19	20	4	3
Pello ks. 854					
Pemar se 577					
584 Perho	10	16	17	4	3

Kunta	Lääni	Maakunta	Seutu kaava-alue	Kunta- muoto	Kunta- ryhmä
<i>Kommun</i>	<i>Län</i>	<i>Landskap</i>	<i>Region- plane- område</i>	<i>Kommun- form</i>	<i>Kommun- grupp</i>
585 Pernaja - Pernå	01	01	02	4	3
586 Perniö - Bjärnä Pernå se 585	02	02	05	4	3
587 Pertteli	02	02	05	4	3
588 Pertunmaa	06	10	13	4	3
589 Peräseinäjoki	10	14	17	4	3
592 Petäjävesi	09	13	16	4	3
593 Pieksämäki	06	10	13	2	1
594 Pieksämäen mlk - Pieksämäki lk Pieksämäki ks. 593 Pieksämäki lk se 594	06	10	13	4	3
595 Pielavesi	08	11	15	4	3
598 Pietarsaari - Jakobstad	10	15	17	2	1
599 Pedersören kunta - Pedersöre	10	15	17	4	3
601 Pihtipudas	09	13	16	4	3
602 Piikkiö - Pikis	02	02	05	4	2
603 Piippola Pikis se 602	11	17	18	4	3
604 Pirkkala - Birkala	04	06	08	4	1
606 Pohja - Pojo Pojo se 606	01	01	04	4	3
607 Polvijärvi	07	12	14	4	3
608 Pomarkku - Påmark	02	04	07	4	3
609 Pori - Björneborg	02	04	07	2	1
611 Pornainen - Borgnäs	01	01	01	4	3
612 Porvoo - Borgå	01	01	02	2	1
613 Porvoon mlk - Borgå lk	01	01	02	4	2
614 Posio	12	19	20	4	3
615 Pudasjärvi	11	17	18	4	3
616 Pukkila	01	01	02	4	3
617 Pulkila	11	17	18	4	3
618 Punkaharju	06	10	13	4	3
619 Punkalaidun	02	04	07	4	3
620 Puolanka	11	18	19	4	3
623 Puumala	06	10	13	4	3
624 Pyhtää - Pyttis	05	08	11	4	3
625 Pyhäjoki	11	17	18	4	3
626 Pyhäsalmi	11	17	18	2	3
630 Pyhäntä	11	17	18	4	3
631 Pyhäranta Pyhäsalmi ks. 626	02	02	05	4	3
632 Pyhäselkä	07	12	14	4	3
633 Pylkönmäki	09	13	16	4	3

Kunta	Lääni	Maakunta	Seutu kaava-alue	Kunta- muoto	Kunta- ryhmä
Kommun	Län	Landskap	Region- plane- område	Kommun- form	Kommun- grupp
Pyttis se 624					
Pärnäs se 608					
635 Pälkäne	04	06	08	4	3
636 Pöytyä	02	02	05	4	3
678 Raabe - Brahestad	11	17	18	2	1
680 Raisio - Reso	02	02	05	2	1
681 Rantasalmi	06	10	13	4	3
682 Rantsila	11	17	18	4	3
683 Ranua	12	19	20	4	3
684 Rauma - Raumo	02	04	07	2	1
Raumo se 684					
686 Rautalampi	08	11	15	4	3
687 Rautavaara	08	11	15	4	3
689 Rautjärvi	05	09	12	4	3
691 Reisjärvi	11	17	18	4	3
692 Renko	04	05	09	4	3
Reso se 680					
694 Riihimäki	04	05	09	2	1
Rimito se 705					
696 Ristiina	06	10	13	4	3
697 Ristijärvi	11	18	19	4	3
698 Rovaniemi	12	19	20	1	1
699 Rovaniemen mlk - Rovaniemi lk	12	19	20	4	3
Rovaniemi ks. 698					
Rovaniemi lk se 699					
700 Ruokolahti	05	09	12	4	3
701 Ruotsinpyhtää - Strömfors	01	01	02	4	3
702 Ruovesi	04	06	08	4	3
704 Rusko	02	02	05	4	3
Ruukki ks. 708					
705 Rymättylä - Rimito	02	02	05	4	3
707 Rääkkylä	07	12	14	4	3
708 Ruukki	11	17	18	4	3
728 Saari	05	09	12	4	3
729 Saarijärvi	09	13	16	2	3
Sagu se 738					
730 Sahalahti	04	06	08	4	3
732 Salla	12	19	20	4	3
734 Salo	02	02	05	2	1
736 Saltvik	03	03	06	4	3
737 Sammatti	01	01	01	4	3

Kunta	Lääni	Maakunta	Seutu kaava-alue	Kunta- muoto	Kunta- ryhmä
Kommun	Län	Landskap	Region- plane- område	Kommun- form	Kommun- grupp
Sastmola se 484					
738 Sauvo - Sagu	02	02	05	4	3
739 Savitaipale	05	09	12	4	3
740 Savonlinna - Nyslott	06	10	13	2	1
741 Savonranta	06	10	13	4	3
742 Savukoski	12	19	20	4	3
743 Seinäjoki	10	14	17	2	1
Sibbo se 753					
746 Sievi	11	17	18	4	3
747 Siikainen	02	04	07	4	3
748 Siikajoki	11	17	18	4	3
749 Siilinjärvi	08	11	15	4	2
751 Simo	12	19	20	4	3
753 Sipoo - Sibbo	01	01	02	4	2
754 Anjalankoski	05	08	11	2	2
755 Siuntio - Sjundeå	01	01	04	4	3
Sjundeå se 755					
758 Sodankylä	12	19	20	4	3
759 Soini	10	14	17	4	3
761 Somero	02	02	05	2	3
762 Sonkajärvi	08	11	15	4	3
765 Sotkamo	11	18	19	4	3
766 Sottunga	03	03	06	4	3
S:t Karins se 202					
S:t Michel se 491					
S:t Michels lk se 492					
Storkyro se 152					
Storå se 151					
Strömfors se 701					
768 Sulkava	06	10	13	4	3
770 Sumiainen	09	13	16	4	3
771 Sund	03	03	06	4	3
772 Suodenniemi	02	06	08	4	3
774 Suolahti	09	13	16	2	1
775 Suomenniemi	05	09	12	4	3
776 Suomusjärvi	02	02	05	4	3
777 Suomussalmi	11	18	19	4	3
778 Suonenjoki	08	11	15	2	2
781 Sysmä	06	07	10	4	3
783 Säkylä	02	04	07	4	3
784 Särkisalo - Finby	02	02	05	4	3
785 Vaala	11	18	19	4	3

Kunta	Lääni	Maakunta	Seutu	9 Kunta-	Kunta-
Kommun	Län	Landskap	kaava-alue	muoto	ryhmä
			Region-	Kommun-	Kommun-
			plane-	form	grupp
			område		
831 Taipalsaari	05	09	12	4	3
832 Taivalkoski	11	17	18	4	3
833 Taivassalo - Tövsala	02	02	05	4	3
834 Tammela	04	05	09	4	3
Tammerfors se 837					
835 Tammisaari - Ekenäs	01	01	04	2	2
837 Tampere - Tammerfors	04	06	08	2	1
838 Tarvasjoki	02	02	05	4	3
Tavastehus se 109					
Tavastkyro se 108					
841 Temmes	11	17	18	4	3
844 Tervo	08	11	15	4	3
845 Tervola	12	19	20	4	3
846 Teuva - Östermark	10	14	17	4	3
848 Tohmajärvi	07	12	14	4	3
849 Toholampi	10	16	17	4	3
Toijala ks. 864					
850 Toivakka	09	13	16	4	3
Torneå se 851					
851 Tornio - Torneå	12	19	20	2	1
Träskända se 186					
853 Turku - Åbo	02	02	05	1	1
Tusby se 858					
854 Pello	12	19	20	4	3
855 Tuulos	04	05	09	4	3
856 Tuupovaara	07	12	14	4	3
857 Tuusniemi	08	11	15	4	3
858 Tuusula - Tusby	01	01	01	4	1
859 Tynävä	11	17	18	4	3
Tövsala se 833					
863 Töysä	10	14	17	4	3
864 Toijala	04	06	08	2	1
Uleåborg se 564					
885 Ullava	10	16	17	4	3
886 Ulvila - Ulvsby	02	04	07	4	1
Ulvby se 886					
887 Urjala	04	06	08	4	3
889 Utajärvi	11	17	18	4	3
890 Utsjoki	12	19	20	4	3
891 Uukuniemi	05	09	12	4	3
892 Uurainen	09	13	16	4	3
893 Uusikaarlepyy - Nykarleby	10	15	17	2	3

Kunta	Lääni	Maakunta	Seutu kaava-alue	Kunta- muoto	Kunta- ryhmä
Kommun	Län	Landskap	Region- plane- område	Kommun- form	Kommun- grupp
895 Uusikaupunki - Nystad	02	02	05	2	2
Vaala ks. 785					
905 Vaasa - Vasa	10	15	17	1	1
906 Vahto	02	02	05	4	3
908 Valkeakoski	04	06	08	2	1
909 Valkeala	05	08	11	4	3
911 Valtimo	07	12	14	4	3
912 Vammala	02	06	08	2	2
913 Vampula	02	04	05	4	3
Vanda se 092					
Vantaa ks. 092					
915 Varkaus	08	11	15	2	1
916 Varpaisjärvi	08	11	15	4	3
Vasa se 905					
Veckelax se 917					
917 Vehkalahti - Veckelax	05	08	11	4	2
918 Vehmaa	02	02	05	4	3
919 Vehmersalmi	08	11	15	4	3
920 Velkua	02	02	05	4	3
921 Vesanto	08	11	15	4	3
922 Vesilahti	04	06	08	4	3
923 Västanfjärd	02	02	05	4	3
924 Veteli - Vetil	10	16	17	4	3
Vetil se 924					
Vichtis se 927					
925 Vieremä	08	11	15	4	3
926 Vihanti	11	17	18	4	3
927 Vihti - Vichtis	01	01	01	4	2
928 Viiala	04	06	08	4	1
931 Viitasaari	09	13	16	4	3
932 Viljakkala	04	06	08	4	3
Villmanstrand se 405					
Villnäs se 017					
933 Vilppula	04	06	08	4	3
934 Vimpeli	10	14	17	4	3
Virdois se 936					
935 Virolahti	05	08	11	4	3
936 Virrat - Virdois	04	06	08	2	3
937 Virtasalmi	06	10	13	4	3
940 Vuolijoki	11	18	19	4	3
941 Vårdö	03	03	06	4	3
942 Vähäkyrö - Lillkyro	10	14	17	4	3

Kunta	Lääni	Maakunta	Seutu kaava-alue	Kunta- muoto	Kunta- ryhmä
<i>Kommun</i>	<i>Län</i>	<i>Landskap</i>	<i>Region- plane- område</i>	<i>Kommun- form</i>	<i>Kommun- grupp</i>
943 Värtsilä Västanfjärd ks. 923 Vörå se 944	07	12	14	4	3
944 Vöyri - Vörå	10	15	17	4	3
971 Ylihärmä	10	14	17	4	3
972 Yli-li	11	17	18	4	3
973 Ylikiiminki	11	17	18	4	3
975 Ylistaro	10	14	17	4	3
976 Ylitornio - Övertorneå	12	19	20	4	3
977 Ylivieska	11	17	18	2	2
978 Ylämaa	05	09	12	4	3
979 Yläne	02	02	05	4	3
980 Ylöjärvi	04	06	08	4	1
981 Ypäjä	04	05	09	4	3
Åbo se 853					
988 Äetsä	02	06	08	4	3
989 Ähtäri - Etseri	10	14	17	2	3
992 Äänekoski	09	13	16	2	2
Östermark se 846					
Övertorneå se 976					

TAULUKKO 7. KUNNAT LÄÄNIN JA KUNTAMUODON MUKAAN*Tabell 7. Kommunerna efter län och kommunform***Lääni - Län****Kunta - Kommun****01 Uudenmaan lääni -
Nylands län****Kaupungit - Städer**

091 Helsinki - Helsingfors
 049 Espoo - Esbo
 078 Hanko - Hangö
 092 Vantaa - Vanda
 106 Hyvinkää - Hyvinge
 186 Järvenpää - Träskända
 220 Karjaa - Karis
 224 Karkkila - Högfors
 235 Kauniainen - Grankulla
 245 Kerava - Kervo
 427 Lohja - Lojo
 434 Loviisa - Lovisa
 560 Orimattila
 612 Porvoo - Borgå
 835 Tammisaari - Ekenäs

Muut kunnat - Övriga kommuner

015 Artjärvi - Artsjö
 018 Askola
 149 Inkoo - Ingå
 223 Karjalohja - Karislojo
 257 Kirkkonummi - Kyrkslätt
 407 Lapinjärvi - Lapträsk
 424 Liljendal
 428 Lohjan kunta - Lojo kommun
 504 Myrskylä - Mörskom
 505 Mäntsälä
 540 Nummi-Pusula
 543 Nurmijärvi
 585 Pernaja - Pernå
 606 Pohja - Pojo
 611 Pornainen - Borgnäs
 613 Porvoon mlk - Borgå lk
 616 Pukkila

Lääni - Län**Kunta - Kommun**

701 Ruotsinpyhtää - Strömfors
 737 Sammatti
 753 Sipoo - Sibbo
 755 Siuntio - Sjundeå
 858 Tuusula - Tusby
 927 Vihti - Vichtis

**02 Turun ja Porin lääni -
Åbo och Björneborgs län****Kaupungit - Städer**

853 Turku - Åbo
 079 Harjavalta
 102 Huittinen
 202 Kaarina - St Karins
 214 Kankaanpää
 271 Kokemäki - Kumo
 400 Laitila
 430 Loimaa
 529 Naantali - Nådendal
 573 Parainen - Pargas
 609 Pori - Björneborg
 680 Raisio - Reso
 684 Rauma - Raumo
 734 Salo
 761 Somero
 895 Uusikaupunki - Nystad
 912 Vammala

Muut kunnat - Övriga kommuner

006 Alastaro
 017 Askainen - Villnäs
 019 Aura
 040 Dragsfjärd
 050 Eura
 051 Eurajoki - Euraåminne
 073 Halikko

Lääni - Län
Kunta - Kommun

099 Honkajoki
 101 Houts kari - Houtskär
 150 Iniö
 181 Jämijärvi
 219 Karinainen
 230 Karvia
 243 Kemiö - Kimito
 252 Kiikala
 254 Kiiikoinen
 259 Kisko
 262 Kiukainen
 266 Kodisjoki
 279 Korppoo - Korpo
 284 Koski TI
 293 Kullaa
 304 Kustavi - Gustavs
 308 Kuusjoki
 319 Köyliö - Kjøulo
 406 Lappi
 413 Lavia
 419 Lemu
 423 Lieto - Lundo
 431 Loimaan kunta - Loimaa kommun
 442 Luvia
 480 Marttila
 481 Masku
 482 Mellilä
 484 Merikarvia - Sastmola
 485 Merimasku
 490 Mietoinen
 501 Muurla
 503 Mynämäki
 531 Nakkila
 533 Nauvo - Nagu
 537 Noormarkku - Norrmark
 538 Nousiainen - Nousis
 561 Oripää
 577 Paimio - Pemar
 586 Perniö - Bjärnä
 587 Pertteli
 602 Piikkiö - Pikis
 608 Pomarkku - Pärmark
 619 Punkalaidun
 631 Pyhäranta
 636 Pöytyä

Lääni - Län
Kunta - Kommun

704 Rusko
 705 Rymättylä - Rimito
 738 Sauvo - Sagu
 747 Siikainen
 772 Suodenniemi
 776 Suomusjärvi
 783 Säkyä
 784 Särkisalo - Finby
 833 Taivassalo - Tövsala
 838 Tarvasjoki
 886 Ulvila - Ulvsby
 906 Vahto
 913 Vampula
 918 Vehmaa
 920 Velkua
 923 Västanfjärd
 979 Yläne
 988 Äetsä

**04 Hämeen lääni -
 Tavastehus län**

Kaupungit - Städer

109 Hämeenlinna - Tavastehus
 061 Forssa
 143 Ikaalinen - Ikalis
 398 Lahti - Lahtis
 506 Mänttä
 536 Nokia
 562 Orivesi
 581 Parkano
 694 Riihimäki
 837 Tampere - Tammerfors
 864 Toijala
 908 Valkeakoski
 936 Virrat - Virdois

Muut kunnat - Övriga kommuner

016 Asikkala
 082 Hattula
 083 Hauho
 086 Hausjärvi

Lääni - Län
Kunta - Kommun

098 Hollola
 103 Humppila
 108 Hämeenkyrö - Tavastkyro
 165 Janakkala
 169 Jokioinen - Jockis
 177 Juupajoki
 210 Kalvola
 211 Kangasala
 250 Kihniö
 283 Koski HI
 289 Kuhmalahti
 299 Kuorevesi
 303 Kuru
 310 Kylmäkoski
 316 Kärkölä
 401 Lammi
 418 Lempäälä
 433 Loppi
 439 Luopioinen
 443 Längelmäki
 493 Mouhijärvi
 532 Nastola
 576 Padasjoki
 604 Pirkkala - Birkala
 635 Pälkäne
 692 Renko
 702 Ruovesi
 730 Sahalahti
 834 Tammela
 855 Tuulos
 887 Urjala
 922 Vesilahti
 928 Viiala
 932 Viljakkala
 933 Vilppula
 980 Ylöjärvi
 981 Ypäjä

Lääni - Län
Kunta - Kommun

**05 Kymen lääni -
 Kymmene län**

Kaupungit - Städer

286 Kouvola
 075 Hamina - Fredrikshamn
 153 Imatra
 285 Kotka
 306 Kuusankoski
 405 Lappeenranta - Villmanstrand
 754 Anjalankoski

Muut kunnat - Övriga kommuner

044 Elimäki
 142 Iitti
 163 Jaala
 173 Joutseno
 416 Lemi
 441 Luumäki
 489 Michikkälä
 580 Parikkala
 624 Pyhtää - Pyttis
 689 Rautjärvi
 700 Ruokolahti
 728 Saari
 739 Savitaipale
 775 Suomenniemi
 831 Taipalsaari
 891 Uukuniemi
 909 Valkeala
 917 Vehkalahti - Veckelax
 935 Virolahti
 978 Ylämaa

**06 Mikkelin lääni -
 S:t Michels län**

Kaupungit - Städer

491 Mikkeli - S:t Michel
 088 Heinola
 593 Pieksämäki
 740 Savonlinna - Nyslott

Lääni - Län
Kunta - Kommun

Muut kunnat - Övriga kommuner

014 Anttola
 046 Enonkoski
 081 Hartola
 085 Haukivuori
 089 Heinolan mlk - Heinola lk
 090 Heinävesi
 097 Hirvensalmi
 171 Joroinen - Jorois
 178 Juva
 184 Jäppilä
 212 Kangaslampi
 213 Kangasniemi
 246 Kerimäki
 492 Mikkelin mlk - S:t Michels lk
 507 Mäntyharju
 588 Pertunmaa
 594 Pieksämäen mlk - Pieksämäki lk
 618 Punkaharju
 623 Puumala
 681 Rantasalmi
 696 Ristiina
 741 Savonranta
 768 Sulkava
 781 Sysmä
 937 Virtasalmi

**07 Pohjois-Karjalan lääni -
 Norra Karels län**

Kaupungit - Städer

167 Joensuu
 260 Kitee
 309 Outokumpu
 422 Lieksa
 541 Nurmes

Muut kunnat - Övriga kommuner

045 Eno
 146 Ilomantsi - Ilomants
 176 Juuka

Lääni - Län
Kunta - Kommun

248 Kesälahti
 251 Kiihtelysvaara
 276 Kontiolahti
 426 Liperi
 607 Polvijärvi
 632 Pyhäselkä
 707 Rääkkylä
 848 Tohmajärvi
 856 Tuupovaara
 911 Valtimo
 943 Värtsilä

**08 Kuopion lääni -
 Kuopio län**

Kaupungit - Städer

297 Kuopio
 140 Iisalmi - Idensalmi
 263 Kiuruvesi
 778 Suonenjoki
 915 Varkaus

Muut kunnat - Övriga kommuner

174 Juankoski
 204 Kaavi
 227 Karttula
 239 Keitele
 402 Lapinlahti
 420 Leppävirta
 476 Maaninka
 534 Nilsia
 595 Pielavesi
 686 Rautalampi
 687 Rautavaara
 749 Siilinjärvi
 762 Sonkajärvi
 844 Tervo
 857 Tuusniemi
 916 Varpaisjärvi
 919 Vehmersalmi
 921 Vesanto
 925 Vieremä

Lääni - Län**Kunta - Kommun****09 Keski-Suomen lääni -
Mellersta Finlands län****Kaupungit - Städer**

179 Jyväskylä
182 Jämsä
183 Jämsänkoski
249 Keuruu
729 Saarijärvi
774 Suolahti
992 Äänekoski

Muut kunnat - Övriga kommuner

077 Hankasalmi
172 Joutsa
180 Jyväskylän mlk - Jyväskylä lk
216 Kannonkoski
226 Karstula
256 Kinnula
265 Kivijärvi
275 Konnevesi
277 Korpilahti
291 Kuhmoinen
312 Kyyjärvi
410 Laukaa
415 Leivonmäki
435 Luhanka
495 Multia
500 Muurame
592 Petäjävesi
601 Pihtipudas
633 Pylkönmäki
770 Sumiainen
850 Toivakka
892 Uurainen
931 Viitasaari

Lääni - Län**Kunta - Kommun****10 Vaasan lääni -
Vasa län****Kaupungit - Städer**

905 Vaasa - Vasa
005 Alajärvi
010 Alavus
217 Kannus
231 Kaskinen - Kaskö
233 Kauhava
272 Kokkola - Karleby
287 Kristiinankaupunki - Kristinestad
301 Kurikka
408 Lapua - Lappo
545 Närpiö - Närpes
598 Pietarsaari - Jakobstad
743 Seinäjoki
893 Uusikaarlepyy - Nykarleby
989 Ähtäri - Etseri

Muut kunnat - Övriga kommuner

004 Alahärmä
052 Evijärvi
074 Halsua
095 Himanka
145 Ilmajoki
151 Isojoki - Storå
152 Isokyrö - Storkyro
164 Jalasjärvi
175 Jurva
218 Karijoki - Bötom
232 Kauhajoki
236 Kaustinen - Kaustby
280 Korsnäs
281 Korttesjärvi
288 Kruunupyy - Kronoby
300 Kuortane
315 Kälviä - Kelviå
399 Laihia - Laihela
403 Lappajärvi
414 Lehtimäki
421 Lestijärvi
429 Lohtaja - Lochteå

Lääni - Län
Kunta - Kommun

440 Luoto - Larsmo
 475 Maalahti - Malax
 479 Maksamaa - Maxmo
 499 Mustasaari - Korsholm
 544 Nurmo
 559 Oravainen - Oravais
 584 Perho
 589 Peräseinäjoki
 599 Pedersören kunta - Pedersöre
 759 Soini
 846 Teuva - Östermark
 849 Toholampi
 863 Töysä
 885 Ullava
 924 Veteli - Vetil
 934 Vimpeli
 942 Vähäkylä - Lillkyro
 944 Vöyri - Vörå
 971 Ylihärmä
 975 Ylistaro

II Oulun lääni -
Uleåborgs län

Kaupungit - Städer

564 Oulu - Uleåborg
 069 Haapajärvi
 205 Kajaani - Kajana
 290 Kuhmo
 535 Nivala
 563 Oulainen
 626 Pyhäsalmi
 678 Raahe - Brahestad
 977 Ylivieska

Muut kunnat - Övriga kommuner

009 Alavieska
 071 Haapavesi
 072 Hailuoto - Karlö
 084 Haukipudas
 105 Hyrynsalmi
 139 Ii

Lääni - Län
Kunta - Kommun

208 Kalajoki
 244 Kempele
 247 Kestilä
 255 Kiiminki
 292 Kuivaniemi
 305 Kuusamo
 317 Kärsämäki
 425 Liminka - Limingo
 436 Lumijoki
 483 Merijärvi
 494 Muhos
 567 Oulunsalo
 578 Paltamo
 582 Pattijoki
 603 Piippola
 615 Pudasjärvi
 617 Pulkki
 620 Puolanka
 625 Pyhäjoki
 630 Pyhäntä
 682 Rantsila
 691 Reisjärvi
 697 Ristijärvi
 708 Ruukki
 746 Sievi
 748 Siikajoki
 765 Sotkamo
 777 Suomussalmi
 785 Vaala
 832 Taivalkoski
 841 Temmes
 859 Tyrnävä
 889 Utajärvi
 926 Vihanti
 940 Vuolijoki
 972 Yli-Ii
 973 Ylikiminki

Lääni - Län**Kunta - Kommun****12 Lapin lääni -
Lapplands län****Kaupungit - Städer**

698 Rovaniemi
240 Kemi
320 Kemijärvi
851 Tornio - Torneå

Muut kunnat - Övriga kommuner

047 Enontekiö - Enontekis
148 Inari - Enare
241 Keminmaa
261 Kittilä
273 Kolari
498 Muonio
583 Pelkosenniemi
614 Posio
683 Ranua
699 Rovaniemen mlk - Rovaniemi lk
732 Salla
742 Savukoski
751 Simo
758 Sodankylä
845 Tervola
854 Pello
890 Utsjoki
976 Ylitornio - Övertorneå

Lääni - Län**Kunta - Kommun****03 Ahvenanmaan maakunta -
Landskapet Åland****Kaupungit - Städer**

478 Maarianhamina - Mariehamn

Muut kunnat - Övriga kommuner

035 Brändö
043 Eckerö
060 Finström
062 Föglö
065 Geta
076 Hammarland
170 Jomala
295 Kumlinge
318 Kökar
417 Lemland
438 Lumparland
736 Saltvik
766 Sottunga
771 Sund
941 Vårdö

TAULUKKO 8. KUNNAT MAAKUNNAN JA TILASTOLLISEN KUNTARYHMITYKSEN MUKAAN

Tabell 8. Kommunerna efter landskap och statistisk kommungruppering

**Maakunta - Landskap
Kunta - Kommun**

**Maakunta - Landskap
Kunta - Kommun**

**01 Uusimaa -
Nyland**

Kaupunkimaiset kunnat - Urbana kommuner

049 Espoo - Esbo
078 Hanko - Hangö
091 Helsinki - Helsingfors
092 Vantaa - Vanda
106 Hyvinkää - Hyvinge
186 Järvenpää - Träskända
235 Kauniainen - Grankulla
245 Kerava - Kervo
427 Lohja - Lojo
434 Loviisa - Lovisa
612 Porvoo - Borgå
858 Tuusula - Tusby

Taajaan asutut kunnat - Tätortskommuner

220 Karjaa - Karis
224 Karkkila - Högfors
257 Kirkkonummi - Kyrkslätt
428 Lohjan kunta - Lojo kommun
505 Mäntsälä
543 Nurmijärvi
560 Orimattila
613 Porvoon mlk - Borgå lk
753 Sipoo - Sibbo
835 Tammisaari - Ekenäs
927 Vihti - Vichtis

Maaseutumaiset kunnat - Landsbygdskommuner

015 Artjärvi - Artsjö
018 Askola
149 Inkoo - Ingå
223 Karjalohja - Karislojo
407 Lapinjärvi - Lappträsk

424 Liljendal
504 Myrskylä - Mörskom
540 Nummi-Pusula
585 Pernaja - Pernå
606 Pohja - Pojo
611 Pornainen - Borgnäs
616 Pukkila
701 Ruotsinpyhtää - Strömfors
737 Sammatti
755 Siuntio - Sjundeå

**02 Varsinais-Suomi -
Egentliga Finland**

Kaupunkimaiset kunnat - Urbana kommuner

202 Kaarina - Stt Karins
430 Loimaa
529 Naantali - Nädendal
680 Raisio - Reso
734 Salo
853 Turku - Åbo

Taajaan asutut kunnat - Tätortskommuner

400 Laitila
423 Lieto - Lundo
573 Parainen
577 Paimio - Pemar
602 Piikkiö - Pikis
895 Uusikaupunki - Nystad

Maaseutumaiset kunnat - Landsbygdskommuner

006 Alastaro
017 Askainen - Villnäs
019 Aura
040 Dragsfjärd

Maakunta - Landskap
Kunta - Kommun

073 Halikko
 101 Houtskari - Houtskär
 150 Iniö
 219 Karinainen
 243 Kemiö - Kimito
 252 Kiikala
 259 Kisko
 279 Korppoo - Korpo
 284 Koski TI
 304 Kustavi - Gustavs
 308 Kuusjoki
 419 Lemu
 431 Loimaan kunta - Loimaa kommun
 480 Marttila
 481 Masku
 482 Mellilä
 485 Merimasku
 490 Mietoinen
 501 Muurla
 503 Mynämäki
 533 Nauvo - Nagu
 538 Nousiainen - Nousis
 561 Oripää
 586 Perniö - Bjärnä
 587 Pertteli
 631 Pyhäranta
 636 Pöytyä
 704 Rusko
 705 Rymättylä - Rimito
 738 Sauvo - Sagu
 761 Somero
 776 Suomensjärvi
 784 Särkisalo - Finby
 833 Taivassalo - Tövsala
 838 Tarvasjoki
 906 Vahto
 918 Vehmaa
 920 Velkua
 923 Västanfjärd
 979 Yläne

Maakunta - Landskap
Kunta - Kommun

04 Satakunta -
Satakunta

Kaupunkimaiset kunnat - Urbana kommuner

079 Harjavalta
 609 Pori - Björneborg
 684 Rauma - Raumo
 886 Ulvila - Ulvsby

Taajaan asutut kunnat - Tätortskommuner

050 Eura
 102 Huittinen
 214 Kankaanpää
 271 Kokemäki - Kumo
 531 Nakkila
 537 Noormarkku - Norrmark

Maaseutumaiset kunnat - Landsbygdskommuner

051 Eurajoki - Euraåminne
 099 Honkajoki
 181 Jämijärvi
 230 Karvia
 262 Kiukainen
 266 Kodisjoki
 293 Kullaa
 319 Köyliö - Kjulo
 406 Lappi
 413 Lavia
 442 Luvia
 484 Merikarvia - Sastmola
 608 Pomarkku - Påmark
 619 Punkalaidun
 747 Siikainen
 783 Säskylä
 913 Vampula

Maakunta - Landskap
Kunta - Kommun

**05 Häme -
Tavastland**

Kaupunkimaiset kunnat - Urbana kommuner

061 Forssa
 109 Hämeenlinna - Tavastehus
 694 Riihimäki

Taajaan asutut kunnat - Tätortskommuner

082 Hattula
 165 Janakkala

Maaseutumaiset kunnat - Landsbygdskommuner

083 Hauho
 086 Hausjärvi
 103 Humppila
 169 Jokioinen - Jockis
 210 Kalvola
 401 Lammi
 433 Loppi
 692 Renko
 834 Tammela
 855 Tuulos
 981 Ypäjä

**06 Pirkanmaa -
Birkaland**

Kaupunkimaiset kunnat - Urbana kommuner

211 Kangasala
 506 Mänttä
 536 Nokia
 604 Pirkkala - Birkala
 837 Tampere - Tammerfors
 864 Toijala
 908 Valkeakoski
 928 Viiala
 980 Ylöjärvi

Maakunta - Landskap
Kunta - Kommun

Taajaan asutut kunnat - Tätortskommuner

108 Hämeenkyrö - Tavastkyro
 418 Lempäälä
 562 Orivesi
 581 Parkano
 912 Vammala

Maaseutumaiset kunnat - Landsbygdskommuner

143 Ikaalinen - Ikalis
 177 Juupajoki
 250 Kihniö
 254 Kiikoinen
 289 Kuhmalahti
 299 Kuorevesi
 303 Kuru
 310 Kylmäkoski
 439 Luopioinen
 443 Längelmäki
 493 Mouhijärvi
 635 Pälkäne
 702 Ruovesi
 730 Sahalahti
 772 Suodenniemi
 887 Urjala
 922 Vesilahti
 932 Viljakkala
 933 Vilppula
 936 Virrat - Virdois
 988 Äetsä

**07 Päijät-Häme -
Lahtisregionen**

Kaupunkimaiset kunnat - Urbana kommuner

088 Heinola
 398 Lahti - Lahtis

Taajaan asutut kunnat - Tätortskommuner

016 Asikkala
 098 Hollola
 532 Nastola

Maakunta - Landskap
Kunta - Kommun

Maaseutumaiset kunnat - Landsbygdskommuner

081 Hartola
 089 Heinolan mlk - Heinola lk
 283 Koski Hl
 316 Kärkölä
 576 Padasjoki
 781 Sysmä

**08 Kymenlaakso -
 Kymmenedalen**

Kaupunkimaiset kunnat - Urbana kommuner

075 Hamina - Fredrikshamn
 285 Kotka
 286 Kouvola
 306 Kuusankoski

Taajaan asutut kunnat - Tätortskommuner

754 Anjalankoski
 917 Vehkalahti - Veckelax

Maaseutumaiset kunnat - Landsbygdskommuner

044 Elimäki
 142 Iitti
 163 Jaala
 489 Miehikkälä
 624 Pyhtää - Pyttis
 909 Valkeala
 935 Virolahti

**09 Etelä-Karjala -
 Södra Karelen**

Kaupunkimaiset kunnat - Urbana kommuner

153 Imatra
 405 Lappeenranta - Villmanstrand

Maakunta - Landskap
Kunta - Kommun

Taajaan asutut kunnat - Tätortskommuner

173 Joutseno

Maaseutumaiset kunnat - Landsbygdskommuner

416 Lemi
 441 Luumäki
 580 Parikkala
 689 Rautjärvi
 700 Ruokolhti
 728 Saari
 739 Savitaipale
 775 Suomenniemi
 831 Taipalsaari
 891 Uukuniemi
 978 Ylämaa

**10 Etelä-Savo -
 Södra Savolax**

Kaupunkimaiset kunnat - Urbana kommuner

491 Mikkeli - S:t Michel
 593 Pieksämäki
 740 Savonlinna - Nyslott

Maaseutumaiset kunnat - Landsbygdskommuner

014 Anttola
 046 Enonkoski
 085 Haukivuori
 090 Heinävesi
 097 Hirvensalmi
 171 Joroinen - Jorois
 178 Juva
 184 Jäppilä
 212 Kangaslampi
 213 Kangasniemi
 246 Kerimäki
 492 Mikkelin mlk - S:t Michels lk
 507 Mäntyharju
 588 Pertunmaa
 594 Pieksämäen mlk - Pieksämäki lk
 618 Punkaharju

Maakunta - Landskap
Kunta - Kommun

623 Puumala
 681 Rantasalmi
 696 Ristiina
 741 Savonranta
 768 Sulkava
 937 Virtasalmi

**11 Pohjois-Savo -
 Norra Savolax**

Kaupunkimaiset kunnat - Urbana kommuner

140 Iisalmi - Idensalmi
 297 Kuopio
 915 Varkaus

Taajaan asutut kunnat - Tätortskommuner

749 Siilinjärvi
 778 Suonenjoki

Maaseutumaiset kunnat - Landsbygdskommuner

174 Juankoski
 204 Kaavi
 227 Karttula
 239 Keitele
 263 Kiuruvesi
 402 Lapinlahti
 420 Leppävirta
 476 Maaninka
 534 Nilsia
 595 Pielavesi
 686 Rautalampi
 687 Rautavaara
 762 Sonkajärvi
 844 Tervo
 857 Tuusniemi
 916 Varpaisjärvi
 919 Vehmersalmi
 921 Vesanto
 925 Vieremä

Maakunta - Landskap
Kunta - Kommun

**12 Pohjois-Karjala -
 Norra Karelen**

Kaupunkimaiset kunnat - Urbana kommuner

167 Joensuu

Taajaan asutut kunnat - Tätortskommuner

309 Outokumpu
 422 Lieksa
 541 Nurmes

Maaseutumaiset kunnat - Landsbygdskommuner

045 Eno
 146 Ilomantsi - Ilomants
 176 Juuka
 248 Kesälahti
 251 Kiihtelysvaara
 260 Kitee
 276 Kontiolahti
 426 Liperi
 607 Polvijärvi
 632 Pyhäselkä
 707 Rääkkylä
 848 Tohmajärvi
 856 Tuupovaara
 911 Valtimo
 943 Värtsilä

**13 Keski-Suomi -
 Mellersta Finland**

Kaupunkimaiset kunnat - Urbana kommuner

179 Jyväskylä
 180 Jyväskylän mlk - Jyväskylä lk
 774 Suolahti

Taajaan asutut kunnat - Tätortskommuner

182 Jämsä
 183 Jämsänkoski
 249 Keuruu

Maakunta - Landskap
Kunta - Kommun

500 Muurame
 992 Äänekoski

Maaseutumaiset kunnat - Landsbygdskommuner

077 Hankasalmi
 172 Joutsa
 216 Kannonkoski
 226 Karstula
 256 Kinnula
 265 Kivijärvi
 275 Konnevesi
 277 Korpilahti
 291 Kuhmoinen
 312 Kyyjärvi
 410 Laukaa
 415 Leivonmäki
 435 Luhanka
 495 Multia
 592 Petäjavesi
 601 Pihlupudas
 633 Pylkönmäki
 729 Saarijärvi
 770 Sumiainen
 850 Toivakka
 892 Uurainen
 931 Viitasaari

**14 Etelä-Pohjanmaa -
 Södra Österbotten**

Kaupunkimaiset kunnat - Urbana kommuner

743 Seinäjoki

Taajaan asutut kunnat - Tätortskommuner

005 Alajärvi
 145 Ilmajoki
 232 Kauhajoki
 233 Kauhava
 301 Kurikka
 399 Laihia - Laihela
 408 Lapua - Lappo

Maakunta - Landskap
Kunta - Kommun

544 Nurmo

Maaseutumaiset kunnat - Landsbygdskommuner

004 Alahärmä
 010 Alavus
 052 Evijärvi
 151 Isojoki - Storå
 152 Isokyrö - Storkyro
 164 Jalasjärvi
 175 Jurva
 218 Karijoki - Bötom
 281 Korttesjärvi
 300 Kuortane
 403 Lappajärvi
 414 Lehtimäki
 589 Peräseinäjoki
 759 Soini
 846 Teuva - Östermark
 863 Töysä
 934 Vimpeli
 942 Vähäkylä - Lillkyro
 971 Ylihärmä
 975 Ylistaro
 989 Ähtäri - Etseri

**15 Vaasan rannikkoseutu -
 Österbottens kustregion**

Kaupunkimaiset kunnat - Urbana kommuner

231 Kaskinen - Kaskö
 598 Pietarsaari - Jakobstad
 905 Vaasa - Vasa

Taajaan asutut kunnat - Tätortskommuner

499 Mustasaari - Korsholm

Maaseutumaiset kunnat - Landsbygdskommuner

280 Korsnäs
 287 Kristiinankaupunki - Kristinestad
 288 Kruunupyy - Kronoby
 440 Luoto - Larsmo

Maakunta - Landskap
Kunta - Kommun

475 Maalahti - Malax
 479 Maksamaa - Maxmo
 545 Närpiö - Närpes
 559 Oravainen - Oravais
 599 Pedersören kunta - Pedersöre
 893 Uusikaarlepyy - Nykarleby
 944 Vöyri - Vörå

**16 Keski-Pohjanmaa -
 Mellersta Österbotten**

Kaupunkimaiset kunnat - Urbana kommuner

272 Kokkola - Karleby

Taajaan asutut kunnat - Tätortskommuner

217 Kannus

Maaseutumaiset kunnat - Landsbygdskommuner

074 Halsua
 095 Himanka
 236 Kaustinen - Kaustby
 315 Kälviä - Kelviå
 421 Lestijärvi
 429 Lohtaja - Lochteå
 584 Perho
 849 Toholampi
 885 Ullava
 924 Veteli - Vetil

**17 Pohjois-Pohjanmaa -
 Norra Österbotten**

Kaupunkimaiset kunnat - Urbana kommuner

084 Haukipudas
 244 Kempele
 564 Oulu - Uleåborg
 567 Oulunsalo
 678 Raahe - Brahestad

Maakunta - Landskap
Kunta - Kommun

Taajaan asutut kunnat - Tätortskommuner

069 Haapajärvi
 139 Ii
 208 Kalajoki
 494 Muhos
 535 Nivala
 563 Oulainen
 582 Pattijoki
 977 Ylivieska

Maaseutumaiset kunnat - Landsbygdskommuner

009 Alavieska
 071 Haapavesi
 072 Hailuoto - Karlö
 247 Kestilä
 255 Kiiminki
 292 Kuivaniemi
 305 Kuusamo
 317 Kärsämäki
 425 Liminka - Limingo
 436 Lumijoki
 483 Merijärvi
 603 Piippola
 615 Pudasjärvi
 617 Pulkki
 625 Pyhäjoki
 626 Pyhäsalmi
 630 Pyhäntä
 682 Rantsila
 691 Reisjärvi
 708 Ruukki
 746 Sievi
 748 Siikajoki
 832 Taivalkoski
 841 Temmes
 859 Tyrnävä
 889 Utajärvi
 926 Vihanti
 972 Yli-Ii
 973 Ylikkiiminki

Maakunta - Landskap
Kunta - Kommun

18 Kainuu -
Kajanaland

Kaupunkimaiset kunnat - Urbana kommuner

205 Kajaani - Kajana

Maaseutumaiset kunnat - Landsbygdskommuner

105 Hyrynsalmi
 290 Kuhmo
 578 Paltamo
 620 Puolanka
 697 Ristijärvi
 765 Sotkamo
 777 Suomussalmi
 785 Vaala
 940 Vuolijoki

19 Lappi -
Lappland

Kaupunkimaiset kunnat - Urbana kommuner

240 Kemi
 698 Rovaniemi
 851 Tornio - Torneå

Taajaan asutut kunnat - Tätortskommuner

241 Keminmaa
 320 Kemijärvi

Maaseutumaiset kunnat - Landsbygdskommuner

047 Enontekiö - Enontekis
 148 Inari - Enare
 261 Kittilä
 273 Kolari
 498 Muonio
 583 Pelkosenniemi
 614 Posio
 683 Ranua
 699 Rovaniemen mlk - Rovaniemi lk
 732 Salla

Maakunta - Landskap
Kunta - Kommun

742 Savukoski
 751 Simo
 758 Sodankylä
 845 Tervola
 854 Pello
 890 Utsjoki
 976 Ylitornio - Övertorneå

03 Ahvenanmaa -
Åland

Kaupunkimaiset kunnat - Urbana kommuner

478 Maarianhamina - Mariehamn

Maaseutumaiset kunnat - Landsbygdskommuner

035 Brändö
 043 Eckerö
 060 Finström
 062 Föglö
 065 Geta
 076 Hammarland
 170 Jomala
 295 Kumlinge
 318 Kökar
 417 Lemland
 438 Lumparland
 736 Saltvik
 766 Sottunga
 771 Sund
 941 Vårdö

LIITE 1. LAKKAUTETUT KUNNAT

Bilaga 1. Upphörda kommuner

Kunta <i>Kommun</i>	Lakkautus- ajankohta <i>Datum för upphörandet</i>	Liitetty kuntaan/kuntiin <i>Inkorporerad med kommun/kommuner</i>
001 Ahlainen	1.1.1972	609
002 Aitolahti	1.1.1966	837
003 Akaa	1.1.1946	310, 788, 864, 928
007 Alatornio - Nedertorneå	1.1.1973	851
008 Alaveteli - Nedervetil	1.1.1969	288
011 Angelniemi	1.1.1967	073
012 Anjala	1.1.1975	754
013 Antrea	19.9.1944	- ¹
032 Bergö	1.1.1973	475
033 Björköby	1.1.1973	499
034 Bromarv	1.1.1977	078, 842
039 Degerby	1.1.1946	149
048 Eräjärvi	1.1.1973	562
068 Haaga - Haga	1.1.1946	091
070 Haapasaari - Aspö	1.1.1974	285
080 Harlu	19.9.1944	- ¹
087 Heinjoki	19.9.1944	- ¹
093 Hiitola	19.9.1944	- ¹
094 Hiittinen - Hitis	1.1.1969	040
096 Hinnerjoki	1.1.1970	050
100 Honkilahti	1.1.1970	050
104 Huopalahti - Hoplaks	1.1.1946	091
107 Hyvinkään mlk - Hyvinge lk	1.1.1969	106
110 Hämeenlinnan mlk - Tavastehus lk	1.1.1948	109
141 Iisalmen mlk - Iisalmi lk	1.1.1970	140
144 Ikaalinen	1.1.1972	143
147 Impilahti	19.9.1944	- ¹
162 Jaakkima	19.9.1944	- ¹
166 Jepua - Jeppo	1.1.1975	893
168 Johannes	19.9.1944	- ¹
185 Jääski	1.1.1948	153, 173, 700 ²
201 Karhula	1.1.1977	285
203 Kaarlela - Karleby	1.1.1977	272, 315

- 1) Kunta on sijainnut luovutetulla alueella.
Kommunen har varit belägen inom det överlättna området.
- 2) Osa kunnasta sijainnut luovutetulla alueella.
En del av kommunen har varit belägen inom det överlättna området.

Kunta <i>Kommun</i>	Lakkautus- ajankohta <i>Datum för upphörandet</i>	Liitetty kuntaan/kuntiin <i>Inkorporerad med kommun/kommuner</i>
206 Kajaanin mlk - Kajaani lk	1.1.1977	205
207 Kaskerta	1.1.1968	853
209 Kalanti	1.1.1993	895
215 Kanneljärvi	19.9.1944	- ¹
221 Karjaan mlk - Karis lk	1.1.1969	220
222 Karjala	1.1.1977	503
225 Karkku	1.1.1973	912
228 Karuna	1.1.1969	738
229 Karunki	1.1.1973	851
234 Kaukola	19.9.1944	- ¹
237 Kauvatsa	1.1.1969	271
238 Keikyä	1.1.1981	988
242 Kemijärven mlk - Kemijärvi lk	1.1.1973	320
253 Kiiikka	1.1.1981	988
258 Kirvu	19.9.1944	- ¹
264 Kivennapa	19.9.1944	- ¹
267 Kojjärvi	1.1.1969	061, 887
268 Koivisto	19.9.1944	- ¹
269 Koiviston mlk - Koivisto lk	19.9.1944	- ¹
270 Koivulahti - Kvevlax	1.1.1973	499
274 Konginkangas	1.1.1993	992
278 Korpiselkä	1.1.1946	856 ²
282 Koskenpää	1.1.1969	183
294 Kulosaaren huvilakaupunki - Brändö villastad	1.1.1946	091
296 Kuolemajärvi	19.9.1944	- ¹
298 Kuopion mlk - Kuopio lk	1.1.1969	297, 749
302 Kurkijoki	19.9.1944	- ¹
307 Kuusisto - Kustö	1.1.1946	202
311 Kymi - Kymmene	1.1.1977	285
313 Käkisalmi - Kexholm	19.9.1944	- ¹
314 Käkisalmen mlk - Kexholms lk	19.9.1944	- ¹
321 Kyyrölä	1.1.1934	497
397 Lahdenpohja	19.9.1944	- ¹
404 Lappee	1.1.1967	405
409 Lapväärtti - Lappfjärd	1.1.1973	287
411 Lauritsala	1.1.1967	405
412 Lavansaari	19.9.1944	- ¹

- 1) Kunta on sijainnut luovutetulla alueella.
Kommunen har varit belägen inom det överlätna området.
- 2) Osa kunnasta sijainnut luovutetulla alueella.
En del av kommunen har varit belägen inom det överlätna området.

Kunta <i>Kommun</i>	Lakkautus- ajankohta <i>Datum för upphörandet</i>	Liitetty kuntaan/kuntiin <i>Inkorporerad med kommun/kommuner</i>
432 Lokalahti	1.1.1981	895
437 Lumivaara	19.9.1944	- ¹
477 Maaria - S:t Marie	1.1.1967	853
486 Messukylä	1.1.1947	837
487 Metsämaa	1.1.1976	431
488 Metsäpirtti	19.9.1944	- ¹
496 Munsala	1.1.1975	893
497 Muolaa	19.9.1944	- ¹
502 Muuruvesi	1.1.1971	174
530 Naantalin mlk - Nådendals lk	1.1.1964	529
539 Nuijamaa	1.1.1989	405
540 Nummi	1.1.1981	540
542 Nurmeksien mlk - Nurmes lk	1.1.1973	541
565 Oulujoki	1.1.1965	084, 244, 255, 564 567, 859, 889, 973
566 Oulunkylä - Åggelby	1.1.1946	091
574 Paattinen	1.1.1973	853
575 Paavola	1.1.1973	708
579 Paraisten mlk - Pargas lk	1.1.1967	573
590 Petolahti - Petalax	1.1.1973	475
591 Petsamo	19.9.1944	- ¹
596 Pielisensuu	1.1.1954	167
597 Pielisjärvi	1.1.1973	422
600 Pihlajavesi	1.1.1969	249
605 Pirttikylä - Pörtom	1.1.1973	545
610 Porin mlk - Björneborgs lk	1.1.1967	609
621 Purmo	1.1.1977	599
622 Pusula	1.1.1981	540
627 Pyhäjärvi Ul - Pyhäjärvi Nyl I	1.1.1969	224
628 Pyhäjärvi VI - Pyhäjärvi Vib I	19.9.1944	- ¹
629 Pyhämaa	1.1.1974	895
634 Pälkjärvi	1.1.1946	848 ²
637 Pohjaslahti	1.1.1973	933, 936
679 Raippaluoto - Replot	1.1.1973	499
685 Rauman mlk - Raumo lk	1.1.1993	684
688 Rautio	1.1.1973	208
690 Rautu	19.9.1944	- ¹
693 Revonlahti - Revolax	1.1.1973	708

1) Kunta on sijainnut luovutetulla alueella.

Kommunen har varit belägen inom det överlåtna området.

2) Osa kunnasta sijainnut luovutetulla alueella.

En del av kommunen har varit belägen inom det överlåtna området.

Kunta <i>Kommun</i>	Lakkautus- ajankohta <i>Datum för upphörandet</i>	Litetty kuntaan/kuntiin <i>Inkorporerad med kommun/kommuner</i>
695 Riistavesi	1.1.1973	297
703 Ruskeala	19.9.1944	- ¹
706 Räisälä	19.9.1944	- ¹
731 Sakkola	19.9.1944	- ¹
733 Salmi	19.9.1944	- ¹
735 Saloinen	1.1.1973	678
744 Seinäjoen mlk - Seinäjoki lk	1.1.1959	743
745 Seiskari	19.9.1944	- ¹
750 Siippy - Sideby	1.1.1973	287
752 Simpele	1.1.1973	689
756 Snappertuna	1.1.1977	220, 835
757 Soanlahti	19.9.1944	- ¹
760 Somerniemi	1.1.1977	761
763 Sortavala	19.9.1944	- ¹
764 Sortavalan mlk - Sortavala lk	19.9.1944	- ¹
767 Suistamo	19.9.1944	- ¹
769 Sulva - Solf	1.1.1973	499, 905
773 Suojärvi	19.9.1944	- ¹
779 Suoniemi	1.1.1973	536
780 Suursaari	19.9.1944	- ¹
782 Säkkijärvi	1.1.1946	489, 978 ²
786 Säyneinen	1.1.1971	174
787 Säynätsalo	1.1.1993	179
788 Sääksmäki	1.1.1973	908
789 Sääminki	1.1.1973	618, 740
836 Tammisaaren mlk - Ekenäs lk	1.1.1977	078, 835
839 Teerijärvi - Terjärv	1.1.1969	288
840 Teisko	1.1.1972	837
842 Tenhola - Tenala	1.1.1993	835
843 Terijoki	19.9.1944	- ¹
847 Tiukka - Tjock	1.1.1973	287
852 Tottijärvi	1.1.1976	536
860 Tyrväntö	1.1.1971	082
861 Tyrvää	1.1.1973	912
862 Tytärsaari	19.9.1944	- ¹
888 Uskela	1.1.1967	734
894 Uudenkaarlepyyn mlk - Nykarleby lk	1.1.1975	893
896 Uusikaupungin mlk - Nystads lk	1.1.1969	895

- 1) Kunta on sijainnut luovutetulla alueella.
Kommunen har varit belägen inom det överlättna området.
- 2) Osa kunnasta sijainnut luovutetulla alueella.
En del av kommunen har varit belägen inom det överlättna området.

Kunta <i>Kommun</i>	Lakkautus- ajankohta <i>Datum för upphörandet</i>	Liitetty kuntaan/kuntiin <i>Inkorporerad med kommun/kommuner</i>
897 Uusikirkko	19.9.1944	- ¹
907 Vahviala	1.1.1946	404, 978 ²
910 Valkjärvi	19.9.1944	- ¹
914 Vanaja	1.1.1967	082, 109, 165, 692
929 Viipuri - Viborg	19.9.1944	- ¹
930 Viipurin mlk - Viborgs lk	19.9.1944	- ¹
938 Vuoksela	19.9.1944	- ¹
939 Vuoksenranta	19.9.1944	- ¹
974 Ylimarkku - Övermark	1.1.1973	545
990 Ähtävä - Esse	1.1.1977	599
991 Äyräpää	19.9.1944	- ¹
993 Äänekosken mlk - Äänekoski lk	1.1.1969	992
994 Pirkkala	1.1.1922	536, 604
997 Öja	1.1.1969	203

1) Kunta on sijainnut luovutetulla alueella.
Kommunen har varit belägen inom det överlätna området.

2) Osa kunnasta sijainnut luovutetulla alueella.
En del av kommunen har varit belägen inom det överlätna området.

LIITE 2. KUNTAMUODON JA KUNNAN NIMEN MUUTOKSET¹Bilaga 2. Ändrad kommunform och kommunernas namnändringar¹

Kunta <i>Kommun</i>	Uusi nimi <i>Nytt namn</i>	Kuntamuoto ²		Muutos- ajankohta <i>Ändrings- tidpunkt</i>
		Vanha <i>Kommunform² Gammal</i>	Uusi <i>Ny</i>	
005 Alajärvi		4	2	1.1.1986
010 Alavus - Alavo		4	3	1.1.1974
010 Alavus - Alavo		3	2	1.1.1977
010 Alavus - Alavo	Alavus			1.1.1983
047 Enontekiö	Enontekiö - Enontekis			1.1.1983
049 Espoo - Esbo		4	3	1.1.1963
049 Espoo - Esbo		3	2	1.1.1972
051 Eurajoki	Eurajoki - Euraåminne			1.1.1983
061 Forssa		3	2	1.1.1964
069 Haapajärvi		4	3	1.1.1967
069 Haapajärvi		3	2	1.1.1977
079 Harjavalta		4	3	1.1.1968
079 Harjavalta		3	2	1.1.1977
092 Helsingin mlk - Helsinge	Vantaa - Vanda	4	3	1.1.1972
092 Vantaa - Vanda		3	2	1.1.1974
099 Hongonjoki	Honkajoki			1.1.1952
102 Huittinen		4	3	1.1.1972
102 Huittinen		3	2	1.1.1977
106 Hyvinkää - Hyvinge		3	2	1.1.1960
140 Iisalmi	Iisalmi - Idensalmi			1.1.1983
143 Ikaalisten mlk - Ikaalinen lk	Ikaalinen	4	3	1.1.1972
143 Ikaalinen		3	2	1.1.1977
143 Ikaalinen	Ikaalinen - Ikaalis			1.1.1983
153 Imatra		3	2	1.1.1971
169 Jokioinen	Jokioinen - Jockis			1.1.1983
171 Joroinen	Joroinen - Jorois			1.1.1983
178 Juva - Jockas	Juva			9.6.1965
182 Jämsä		4	3	1.1.1969
182 Jämsä		3	2	1.1.1977
183 Jämsänkoski		4	2	1.1.1986

1) Lakkautettujen kuntien (ks. liite 1) muutokset eivät ole mukana.
Förändringar som gäller kommuner som upphört (se bilaga 1) är inte med.

2) 1.1.1977 kaikki 22 kauppalaa (kuntamuototunnus 3) muuttuivat kaupungeiksi (paitsi Karhula, joka liitettiin Kotkaan). Samassa yhteydessä maalaiskunnan nimitys muuttui muuksi kunnaksi.
1.1.1977 ändrades alla 22 köpingar (kommunformsnummer 3) till städer (utom Karhula som samlanlogs med Kotka). Samtidigt ändrades benämningen landskommun till annan kommun.

Kunta	Uusi nimi	Kuntamuoto		Muutos- ajankohta	
		Vanha	Uusi		
<i>Kommun</i>	<i>Nytt namn</i>	<i>Kommunform</i>	<i>Ny</i>	<i>Ändrings- tidpunkt</i>	
		<i>Gammal</i>			
186	Järvenpää	4	3	1.1.1951	
186	Järvenpää	3	2	1.1.1967	
186	Järvenpää	Järvenpää - Träskända		1.1.1983	
202	Kaarina - S:t Karins	4	2	1.1.1993	
205	Kajaani	Kajaani - Kajana		1.1.1983	
214	Kankaanpää	4	3	1.1.1967	
214	Kankaanpää	3	2	1.1.1972	
217	Kannus	4	2	1.1.1986	
220	Karjaa - Karis	3	2	1.1.1977	
224	Karkkila	3	2	1.1.1977	
224	Karkkila	Karkkila - Högfors		1.1.1983	
233	Kauhava	4	2	1.1.1986	
235	Grankulla	Kauniainen - Grankulla		8.4.1949	
235	Kauniainen - Grankulla	3	2	1.1.1972	
241	Kemin mlk - Kemi lk	Keminmaa		1.1.1979	
245	Kerava - Kervo	3	2	1.1.1970	
249	Keuruu	4	2	1.1.1986	
260	Kitee	4	2	1.1.1992	
263	Kiuruvesi	4	2	1.1.1993	
271	Kokemäki - Kumo	4	3	1.1.1972	
271	Kokemäki - Kumo	3	2	1.1.1977	
272	Kokkola - Gamlakarleby	Kokkola - Karleby		1.1.1977	
286	Kouvola	3	2	1.1.1960	
290	Kuhmoniemi	Kuhmo		1.1.1937	
290	Kuhmo	4	2	1.1.1986	
301	Kurikka	4	3	1.1.1966	
301	Kurikka	3	2	1.1.1977	
306	Kuusankoski	4	3	1.1.1957	
306	Kuusankoski	3	2	1.1.1973	
309	Kuusjärvi	Outokumpu	4	3	1.1.1968
309	Outokumpu	3	2	1.1.1977	
315	Kälviä	Kälviä - Kelviä		1.1.1983	
320	Kemijärvi	4	3	1.1.1957	
320	Kemijärvi	3	2	1.1.1973	
398	Lahti	Lahti - Lahtis		1.1.1983	
399	Laihia	Laihia - Laihela		1.1.1983	
400	Laitila	4	2	1.1.1986	
408	Lapua - Lappo	4	3	1.1.1964	
408	Lapua - Lappo	3	2	1.1.1977	
422	Liekksa	3	2	1.1.1973	
423	Lieto	Lieto - Lundo		1.1.1983	
425	Liminka	Liminka - Limingo		1.1.1983	
426	Liperi - Libelits	Liperi		9.6.1965	
427	Lohja - Lojo	3	2	1.1.1969	

Kunta <i>Kommun</i>	Uusi nimi <i>Nytt namn</i>	Kuntamuoto		Muutos- ajankohta <i>Ändrings- tidpunkt</i>
		Vanha <i>Kommunform Gammal</i>	Uusi <i>Ny</i>	
428 Lohjan mlk - Lojo lk	Lohjan kunta - Lojo kommun			1.1.1978
429 Lohtaja	Lohtaja - Lochteå			1.1.1983
430 Loimaa		3	2	1.1.1969
431 Loimaan mlk - Loimaa lk	Loimaan kunta - Loimaa kommun			1.1.1978
475 Maalahti - Malaks	Maalahti - Malax			9.6.1965
479 Maksamaa - Maksmo	Maksamaa - Maxmo			9.6.1965
484 Merikarvia	Merikarvia - Sastmola			1.1.1983
498 Muonionniska	Muonio			9.8.1923
499 Mustasaari	Mustasaari - Korsholm			23.4.1927
503 Mynämäki - Virmo	Mynämäki			9.6.1965
506 Mänttä		3	2	1.1.1973
535 Nivala		4	2	1.1.1992
536 Pohjois-Pirkkala	Nokia			1.1.1938
536 Nokia		3	2	1.1.1977
538 Nousiainen	Nousiainen - Nousis			1.1.1983
541 Nurmes		3	2	1.1.1974
545 Närpiö - Närpes		4	2	1.1.1993
560 Orimattila		4	2	1.1.1992
562 Orivesi		4	2	1.1.1986
563 Oulainen		4	3	1.1.1967
563 Oulainen		3	2	1.1.1977
573 Parainen - Pargas		3	2	1.1.1977
581 Parkano		4	3	1.1.1972
581 Parkano		3	2	1.1.1977
593 Pieksämäki		3	2	1.1.1962
599 Pietarsaaren mlk - Pedersöre	Pedersören kunta - Pedersöre			23.2.1989
604 Etelä-Pirkkala	Pirkkala			1.1.1938
604 Pirkkala	Pirkkala - Birkala			1.1.1983
626 Pyhäjärvi OI - Pyhäjärvi UI I	Pyhäjärvi			1.1.1969
626 Pyhäjärvi	Pyhäsalmi	4	2	1.1.1993
680 Raisio - Reso		4	3	1.1.1966
680 Raisio - Reso		3	2	1.1.1974
694 Riihimäki		3	2	1.1.1960
698 Rovaniemi		3	2	1.1.1960
729 Saarijärvi		4	2	1.1.1986
732 Kuolajärvi	Salla			1.1.1936
734 Salo		3	2	1.1.1960
743 Seinäjoki		3	2	1.1.1960
754 Sippola	Anjalankoski	4	3	1.1.1975
754 Anjalankoski		3	2	1.1.1977

Kunta <i>Kommun</i>	Uusi nimi <i>Nytt namn</i>	Kuntamuoto		Muutos- ajankohta <i>Ändrings- tidpunkt</i>
		Vanha <i>Kommunform Gammal</i>	Uusi <i>Ny</i>	
761 Somero		4	2	1.1.1993
774 Suolahti		3	2	1.1.1977
778 Suonenjoki		4	3	1.1.1967
778 Suonenjoki		3	2	1.1.1977
785 Säräisniemi	Vaala			1.1.1954
854 Turtola	Pello			1.1.1949
864 Toijala		3	2	1.1.1977
886 Ulvila - Ulfsby	Ulvila - Ulvsby			9.6.1965
908 Valkeakoski		3	2	1.1.1963
912 Vammala		3	2	1.1.1965
915 Varkaus		3	2	1.1.1962
917 Vehkalahti	Vehkalahti - Veckelax			1.1.1983
923 Vestanfjärd	Västanfjärd			30.12.1972
927 Vihti	Vihti - Vichtis			1.1.1983
934 Vimpeli - Vindala	Vimpeli			1.1.1983
936 Virrat - Virdois		4	3	1.1.1974
936 Virrat - Virdois		3	2	1.1.1977
977 Ylivieska		4	3	1.1.1965
977 Ylivieska		3	2	1.1.1971
989 Ähtäri	Ähtäri - Etseri			1.1.1983
989 Ähtäri - Etseri		4	2	1.1.1986
992 Äänekoski		3	2	1.1.1973

LIITE 3. KUNTIEN LÄÄNIMUUTOKSET

Bilaga 3. Kommunernas länsändringar

Kunta	Vanha lääni	Uusi lääni	Muutos- ajankohta
Kommun	Gammalt län	Nytt län	Ändrings- tidpunkt
045 Eno	08 Kuopion	07 Pohjois-Karjalan	1.3.1960
077 Hankasalmi	08 Kuopion	09 Keski-Suomen	1.3.1960
108 Hämeenkyrö	02 Turun ja Porin	04 Hämeen	1.1.1993
143 Ikaalinen	02 Turun ja Porin	04 Hämeen	1.1.1993
146 Ilomantsi	08 Kuopion	07 Pohjois-Karjalan	1.3.1960
167 Joensuu	08 Kuopion	07 Pohjois-Karjalan	1.3.1960
172 Joutsa	06 Mikkelin	09 Keski-Suomen	1.3.1960
176 Juuka	08 Kuopion	07 Pohjois-Karjalan	1.3.1960
179 Jyväskylä	10 Vaasan	09 Keski-Suomen	1.3.1960
180 Jyväskylän mlk	10 Vaasan	09 Keski-Suomen	1.3.1960
182 Jämsä	04 Hämeen	09 Keski-Suomen	1.3.1960
183 Jämsänkoski	04 Hämeen	09 Keski-Suomen	1.3.1960
216 Kannonkoski	10 Vaasan	09 Keski-Suomen	1.3.1960
226 Karstula	10 Vaasan	09 Keski-Suomen	1.3.1960
248 Kesälahti	08 Kuopion	07 Pohjois-Karjalan	1.3.1960
249 Keuruu	10 Vaasan	09 Keski-Suomen	1.3.1960
250 Kihniö	02 Turun ja Porin	04 Hämeen	1.1.1993
251 Kiihtelysvaara	08 Kuopion	07 Pohjois-Karjalan	1.3.1960
256 Kinnula	10 Vaasan	09 Keski-Suomen	1.3.1960
260 Kitee	08 Kuopion	07 Pohjois-Karjalan	1.3.1960
265 Kivijärvi	10 Vaasan	09 Keski-Suomen	1.3.1960
274 Konginkangas	10 Vaasan	09 Keski-Suomen	1.3.1960
275 Konnevesi	08 Kuopion	09 Keski-Suomen	1.3.1960
276 Kontiolahti	08 Kuopion	07 Pohjois-Karjalan	1.3.1960
277 Korpilahti	04 Hämeen	09 Keski-Suomen	1.3.1960
282 Koskenpää	04 Hämeen	09 Keski-Suomen	1.3.1960
291 Kuhmoinen	04 Hämeen	09 Keski-Suomen	1.1.1974
309 Kuusjärvi	08 Kuopion	07 Pohjois-Karjalan	1.3.1960
312 Kyyjärvi	10 Vaasan	09 Keski-Suomen	1.3.1960
410 Laukaa	10 Vaasan	09 Keski-Suomen	1.3.1960
415 Leivonmäki	06 Mikkelin	09 Keski-Suomen	1.3.1960
422 Lieksa	08 Kuopion	07 Pohjois-Karjalan	1.3.1960
426 Liperi	08 Kuopion	07 Pohjois-Karjalan	1.3.1960
435 Luhanka	06 Mikkelin	09 Keski-Suomen	1.3.1960
493 Mouhijärvi	02 Turun ja Porin	04 Hämeen	1.1.1993
495 Multia	10 Vaasan	09 Keski-Suomen	1.3.1960
500 Muurame	04 Hämeen	09 Keski-Suomen	1.3.1960
541 Nurmes	08 Kuopion	07 Pohjois-Karjalan	1.3.1960
542 Nurmeksän mlk	08 Kuopion	07 Pohjois-Karjalan	1.3.1960

Kunta	Vanha lääni	Uusi lääni	Muutos- ajankohta
Kommun	Gammalt län	Nytt län	Ändrings- tidpunkt
581 Parkano	02 Turun ja Porin	04 Hämeen	1.1.1993
592 Petäjävesi	10 Vaasan	09 Keski-Suomen	1.3.1960
597 Pielisjärvi	08 Kuopion	07 Pohjois-Karjalan	1.3.1960
600 Pihlajavesi	10 Vaasan	09 Keski-Suomen	1.3.1960
601 Pihtipudas	10 Vaasan	09 Keski-Suomen	1.3.1960
607 Polvijärvi	08 Kuopion	07 Pohjois-Karjalan	1.3.1960
632 Pyhäselkä	08 Kuopion	07 Pohjois-Karjalan	1.3.1960
633 Pylkönmäki	10 Vaasan	09 Keski-Suomen	1.3.1960
707 Rääkkylä	08 Kuopion	07 Pohjois-Karjalan	1.3.1960
729 Saarijärvi	10 Vaasan	09 Keski-Suomen	1.3.1960
761 Somero	04 Hämeen	02 Turun ja Porin	1.1.1990
770 Sumiainen	10 Vaasan	09 Keski-Suomen	1.3.1960
774 Suolahti	10 Vaasan	09 Keski-Suomen	1.3.1960
779 Suoniemi	02 Turun ja Porin	04 Hämeen	1.1.1973 ¹
787 Säynätsalo	04 Hämeen	09 Keski-Suomen	1.3.1960
848 Tohmajärvi	08 Kuopion	07 Pohjois-Karjalan	1.3.1960
850 Toivakka	10 Vaasan	09 Keski-Suomen	1.3.1960
856 Tuupovaara	08 Kuopion	07 Pohjois-Karjalan	1.3.1960
892 Uurainen	10 Vaasan	09 Keski-Suomen	1.3.1960
911 Valtimo	08 Kuopion	07 Pohjois-Karjalan	1.3.1960
931 Viitasaari	10 Vaasan	09 Keski-Suomen	1.3.1960
932 Viljakkala	02 Turun ja Porin	04 Hämeen	1.1.1993
936 Virrat	10 Vaasan	04 Hämeen	1.1.1969
943 Värtsilä	08 Kuopion	07 Pohjois-Karjalan	1.3.1960
992 Äänekoski	10 Vaasan	09 Keski-Suomen	1.3.1960
993 Äänekosken mlk	10 Vaasan	09 Keski-Suomen	1.3.1960

1) Kunta lakkautettu ja liitetty toisen läänin puolella sijaitsevaan kuntaan (536 Nokia) -
Kommunen har upphört och inkorporerats med en kommun (536 Nokia) i grannlännet.

KÄSIKIRJOJA
HANDBÖCKER
HANDBOOKS

Nro	1	Koulutusluokitus 31.12.1991	9. uusittu laitos	1992
		Koulutusluokitus 31.12.1991 Liite 1, ISCED-AVAIN Koulutusluokituksen ja Unescon kansainvälisen koulutusluokituksen välinen koodiavain Appendix 1 to the Finnish Standard Classification of Education (FSCED), end-year 1991 ISCED-KEY A conversion key for comparisons between the Finnish Standard Classification of Education (FSCED) and the Unesco International Standard Classification of Education (ISCED)		1992
		Koulutusluokitus 31.12.1991 Liite 2, OPINTOALA- JA -ASTEAVAIN Koulutusluokituksen ja opetushallinnon opintoala- ja -asteluokituksen välinen koodiavain		1992
		Koulutusluokitus 31.12.1991 Liite 3, KOULUTUSKODIMUUTOKSET VUONNA 1991		1992
Nr	1	<i>Utbildningsklassificering 31.12.1991</i>	5:e reviderade upplagan	1992
Nro	2	Väestölaskenta 1970 Aikataulu, luokitus, saatavat tiedot		1971
Nro	3	Tilasto-opas 1982	Uudemmat julkaistu omana sarjanaan, uusittu laitos	1992 1984
Nr	3	<i>Vägvisare i statistiken 1982</i>		1984
Nro	4	Toimialaluokitus (TOL) 1988 Standard Industrial Classification (SIC) 1988	3. tarkistettu laitos,	1990
		Toimialaluokitus 1988 Liite 1, HAKEMISTO	3. tarkistettu laitos	1991
		Toimialaluokitus 1988 Liite 2, TIIVISTELMÄ <i>Näringsgrensindelningen 1988</i> <i>Bilaga 2, SAMMANDRAG</i> Standard Industrial Classification 1988 Appendix 2, SUMMARY		1989
		Toimialaluokitus 1988 Liite 3, TOIMIALALUOKITUSTEN 1979 JA 1988 VÄLISET AVAIMET		1988
		Toimialaluokitus 1988 Liite 4 Toimialaluokitus 1988:n ja YK:n toimialaluokituksen väliset muunnosavaimet Toimialaluokitus 1988:n ja EY:n toimialaluokituksen väliset muunnosavaimet		1991

Nr	4	<i>Näringsgrensindelningen 1988</i>	2:a reviderade upplagan, 1:a omtrycket	1989
		<i>Näringsgrensindelningen 1988</i> Bilaga 1, ALFABETISKT REGISTER	2:a reviderade upplagan,	1989
Nro	5	Institutionaalinen sektoriluokitus <i>Den institutionella sektorindelningen</i> Classification of Institutional Sectors	uusittu laitos förnyad upplaga revised edition	1984
Nro	6	Rahoitusvaateiden luokitus <i>Klassificering av finansobjekt</i> Classification of Financial Assets and Liabilities		1975
Nro	7	Tilastohaastattelijan opas 1980	toinen laitos	1980
Nr	7	<i>Statistikintervjuarens guide 1980</i>	andra upplagan	1981
Nro	8	<i>Guide to Finnish Statistics 1977</i>		1977
Nro	9	Sivilliasiain nimikkeistä 1987 <i>Nomenklatur för civilmål 1987</i>		1987
Nro	10	Yhteisöjen tehtäväloukitukset Julkisyhteisöjen ja voittoa tavoittelemattomien yhteisöjen tehtäväloukitukset <i>Uppgiftsklassificeringar för sammanslutningar</i> <i>Uppgiftsklassificeringar för offentliga sammanslutningar och icke vinstsyftande sammanslutningar</i> Classifications of the functions of government and non-profit institutions serving households	uusittu laitos förnyad upplaga revised edition	1986
Nro	11	Pääasiallisen toiminnan luokitus Pääasiallisen toimeentulolähteen luokitus <i>Klassificering av befolkningen efter huvudsaklig verksamhet</i> <i>Klassificering av befolkningen efter huvudsaklig inkomstkälla</i> Classification of the Population by Type of Activity Classification of the Population by Main Source of Livelihood		1980
Nro	12	Valtioiden ja maiden tunnuukset 1991 <i>Koder för stater och länder 1991</i> Codes for countries and areas 1991	2. uusittu laitos 2:a förnyade upplagan 2nd revised edition	1991
Nro	13	Väestö- ja asuntolaskenta 1980 Tietosisältö, tulosteet	(Uudemmat erillisinä)	1980
Nro	14	Ammattiluokitus 1987 Classification of Occupations 1987	uusittu laitos revised edition	1987
		Ammattiluokitus 1987 Liite 1, HAKEMISTO		1987
		Ammattiluokitus 1987 Liite 2, KOLMIKIELINEN TIIVISTELMÄ AMMATTILUOKITUS 1987:STÄ Bilaga 2, TRESPRÄKIGT SAMMANDRAG AV YRKESKLASSIFICERINGEN 1987 Appendix 2, A TRILINGUAL SUMMARY OF THE CLASSIFICATION OF OCCUPATIONS 1987		1989

Nro 15	Kotitaloustavaroiden ja -palvelusten luokitus <i>Klassificering av hushållsvaror och -tjänster</i> Classification of Household Goods and Services		1982
Nro 16	Rakennusluokitus Rakennus-, huoneisto- ja toimitilaluokitus <i>Byggnadsklassificering</i> <i>Klassificering av byggnader, lägenheter och lokaler</i> Classification of Buildings Classification of Buildings, Apartments and Business/Other Premises		1982
Nro 17	Sosioekonomisen aseman luokitus 1989 Classification of Socio-economic Groups	uusittu laitos revised edition	1989
Nro 17	Socioekonomisk indelning 1989	förnyad upplaga	1990
Nro 18	Demografiset ja sosiaaliset perusluokitukset Ikä, sukupuoli, siviilisäät, kieli, kansalaisuus, uskontokunta <i>Demografiska och sociala grundklassificeringar</i> <i>Ålder, kön, civilstånd, språk, nationalitet, trossamfund</i> Demographic and Social Basic Classifications Age, Sex, Marital Status, Language, Nationality, Religion		1983
Nro 19	Kotitalous-, asuntokunta- ja perheluokitukset <i>Klassificeringars av hushåll, bostadshusfäll och familjer</i> Classifications of Households, Household-Dwelling Units, and families		1983
Nro 20	Suomen ympäristötiedostot		1991
Nro 21	Aineellisten varojen luokitukset Kiinteä pääoma, varastovarot, muut aineelliset varat <i>Klassificeringar av materiella tillgångar</i> <i>Fast kapital, lagerkapital, övriga materiella tillgångar</i> Classifications of Tangible Assets Fixed Capital, Inventories, Other Tangible Assets		1985
Nro 22	Ikäluokitukset Ohjeita ikäluokituksen käytöstä <i>Åldersklassificeringar</i> <i>Riklinjer för användning av åldersklassificeringar</i>		1986
Nro 23	Tilastojen laadun kuvaaminen Ohjeita tuoteselosteiden laatimiseksi		1987
Nro 24	Valtion ja kuntien meno- ja tulolajiluokitus		1988
Nr 24	<i>Utgifts- och inkomstslagsklassificeringen för stat och kommuner</i>		1988
Nr 25	Numeroita näytöllä Ulkomaisia numeerisia tietokantoja		1990
Nro 26	Väestölaskenta 1990 opas		1992
Nro 27	Rikосnimikkeistö <i>Brottsnomenklatur</i> Crime nomenclatur		1992
Nro 28	Alueluokitukset Kunnat 1993 <i>Regionala indelningar</i> <i>Kommunerna 1993</i>	uusittu laitos föryad upplaga	1993

Kuvailulehti

Julkaisija

TILASTOKESKUS
Annankatu 44
00100 HELSINKI PUH. (90) 17341

Julkaisun päivämäärä

7.1.1993

Tekijät (toimielimestä: toimielimen nimi, puheenjohtaja, sihteeri)

Tuomo Halmeenmäki
Tuula Pallasmaa

Julkaisun laji

Erillisteos

Toimeksiantaja

Toimielimen asettamispvm

Julkaisun nimi

Alueluokitukset
Kunnat 1993

Julkaisun osat

Tiivistelmä

Alueluokitukset-käsikirjassa esitellään tilastoissa käytettäviä alueluokituksia.

Kunnat 1993 sisältää kunnanumeroinnin sekä tärkeimmät kuntaluokitukset: läänit, maakunnat, seutukaava-alueet, kuntamuodon ja tilastollisen kuntaryhmityksen.

Avainsanat (asiasanat)

Alueluokitus, kunta, tunnusjärjestelmä

Muut tiedot

Sarjan nimi ja numero		ISSN	ISBN
Käsikirjoja 28		0355-2063	951-47-7020-X
Kokonaissivumäärä	Kieli	Hinta	Luottamuksellisuus
57	Suomi, ruotsi	50 mk	Julkinen
Jakaja		Kustantaja	
TILASTOKESKUS Annankatu 44 00100 HELSINKI puh. (90) 17341		TILASTOKESKUS	

Alueluokitukset Regionala indelningar

Kunnat

Alueluokitukset-käsikirjassa esitellään tilastoissa käytettäviä alueluokituksia.

Kommunerna

Kunnat 1993 sisältää kuntanumeroinnin sekä tärkeimmät kuntaluokitukset: läänit, maakunnat, seutukaava-alueet, kuntamuodon ja tilastollisen kuntaryhmituksen.

1993

Julkaisujen myynti:

Försäljning:

Hinta - Pris

Tilastokeskus
PL 504
00101 Helsinki
Puh. (90) 173 41

Statistikcentralen
PB 504
00101 Helsingfors
Tel. (90) 173 41

50 mk

ISSN 0355-2063
ISBN 951-47-7020-X