

F132

MAATILA • REKISTERI

Lantbruksregister
Farm Register

1998



MAA- JA METSÄTALOUSHMINISTERIÖN
TIETOPALVELUKESKUS

JORD- OCH SKOGSBRUKSMINISTERIETS INFORMATIONSTJÄNSTCENTRAL
INFORMATION CENTRE OF THE MINISTRY OF AGRICULTURE AND FORESTRY
HELSINKI 2000

F13.2

[MAA-, METSÄ- JA KALATALOUS 2000: 4]

- 8 -06- 2000

MAATILA
REKISTERI
Lantbruksregister
Farm Register
1998



MAA- JA METSÄTALOUSHALLITUKSEN
TIETOPALVELUKESKUS

JORD- OCH SKOGSBRUKSMINISTERIETS INFORMATIONSTJÄNSTCENTRAL
INFORMATION CENTRE OF THE MINISTRY OF AGRICULTURE AND FORESTRY
HELSINKI 2000

SVT Suomen virallinen tilasto

Finlands officiella statistik

Official Statistics of Finland

Kannen suunnittelu - Planering av pärmen - Cover design: Ben Rydman

ISSN 1456-8268 = Maa-, metsä- ja kalatalous
ISSN 0785-7500

Painettu / Printed by: Hakapaino Oy, Helsinki 2000

Alkusanat

Tilastollinen maatilarekisteri perustettiin vuonna 1971. Vuodesta 1991 vuoteen 1994 sen korvasi maataloushallinnon maatilarekisteri, jota voitiin tilastotarkoitusten lisäksi käyttää myös hallinnollisiin tarkoituksiin. Nyt julkaistavan Maatilarekisterin tiedot ovat vuodelta 1998, ja ne on koottu maaseutuelinkeinorekisteristä, joka vuodesta 1995 alkaen korvaa maataloushallinnon maatilarekisterin. Osa maaseutuelinkeinorekisteristä muodostaa Suomessa myös EU:n edellyttämän integroidun hallinto- ja valvontajärjestelmän (IACS).

Maatilarekisterijulkaisua on toimitettu vuodesta 1980 alkaen ja se ilmestyy nyt kuudennentoista kerran. Vuosina 1989 - 1991 maatilarekisterijulkaisua ei toimitettu. Vuoden 1990 maatalouslaskentaan perustuvat tiedot on julkaistu Maatalouslaskenta 1990-julkaisusarjan osassa 1 Maatilat.

Maatilarekisteri sisältää tilastoja maatalojen lukumäärästä, maankäyttöajien pinta-aloista, omistussuhteista ja tuotantosuunnista sekä viljelijöiden ikärakenteesta. Vuodelta 1998 esitetään myös tietoja kotieläinten ja kotieläintilojen lukumäärästä. Tiedot on esitetty ensisijaisesti työvoima- ja elinkeinokeskuksittain, mutta keskeiset tulokset löytyvät myös maaseutukeskuksittain ja lääneittäin. Joitakin keskeisiä tunnuslukuja esitetään myöskin tukialueittain sekä maakunnittain (NUTS III alueet). Kunnittain esitetään maatalojen lukumäärät, maankäyttöajien pinta-alat ja kotieläinten lukumäärät.

Maatilat on luokiteltu hallinnassa olevan peltoalan mukaan. Alarajana on yksi peltohehtaari. Lisäksi julkaisussa on keskeiset tiedot aktiivituloista eli sellaisista tiloista, joilla on maataloustuotantoa tai muuta yritystoimintaa.

Julkaisun laadinnasta ovat vastanneet Jyrki Hämäläinen, Tarja Kortesmaa ja Leena Lamminen.

Helsingissä, toukokuussa 2000

Niilo Hintikka
Ylijohtaja
Överdirektör

Förord

Det statistiska lantbruksregistret grundades år 1971. Från år 1991 till 1994 ersattes det av lantbruksförvaltningens gårdsbruksregister, som utöver de statistiska ändamålen även kunde användas för administrativa ändamål. Uppgifterna i det nu publicerade Lantbruksregistret är från 1998, och de har sammanställts från landsbygdsnäringsregistret, som från och med 1995 ersatte lantbruksförvaltningens gårdsbruksregister. En del av landsbygdsnäringsregistret utgör i Finland det integrerade system för administration och kontroll (IACS) som förutsätts även av EU.

Lantbruksregisterpublikationen har redigerats från år 1980 och den utkommer nu för sextonde gången. Publikationen redigerades inte under åren 1989 - 1991. Uppgifterna från 1990 års lantbruksräkning har publicerats i publikationsserien Lantbruksräkningen 1990, i del 1 Lantbrukslägenheter.

Publikationen innehåller statistik över antalet lantbrukslägenheter, jorddisponeringen, ägoförhållandena, produktionsinriktningarna och odlarnas ålderstruktur. För år 1998 presenteras även uppgifter om antalet husdjur och husdjurslägenheter. Uppgifterna presenteras främst enligt arbetskrafts- och näringscentral, men de centrala resultaten även enligt landsbygdscentral och län. Vissa centrala resultat framställs även enligt stödområden samt landskommuner (NUTS III områden). Kommunvisa uppgifter anges beträffande antalet lantbrukslägenheter, jorddisponeringen och antalet djur.

Lantbrukslägenheterna har klassificerats enligt åkerarealen i odlarens besittning. Den nedre gränsen är en hektar åker. Publikationen innehåller dessutom de viktigaste uppgifterna om de aktiva lägenheterna, d.v.s. de lantbrukslägenheter som idkar lantbruksproduktion eller annan företagsverksamhet.

Publikationen har uppgjorts av Jyrki Hämäläinen, Tarja Kortesmaa och Leena Lamminen.

Helsingfors i maj 2000

Esa Ikäheimo
Johtaja
Direktör

Foreword

The statistical Farm Register was established in 1971. From 1991 to 1994 this register was replaced by the Administrative Farm Register, which could also be used for statistical purposes. The data in the present issue of the Farm Register are for 1998, and were collated from the Rural Business register which superseded the administrative register as of 1995. Part of the Rural Business Register serves as Finland's contribution to the Integrated Administration and Control System (IACS) required by the EU.

The Farm Register has been published in book form since 1980, and it is now appearing for the sixteenth time. It was not published in 1989- 1991. The data for the 1990 agricultural census were published in Part 1, Farms, of the Agricultural Census series for 1990.

The Farm Register contains statistics on the number of farms, coverage of land use types, ownership categories, production sectors and ages of farmers. For 1998, the data are also given on livestock numbers and the number of farms with livestock. The data are given primarily by Employment and Economic Development Centre, but the key results are also presented by Rural Centre and provinces. Some results are also presented by support areas and region (NUTS III division). Farm numbers, land- use areas and livestock numbers are given by municipality.

Farms are classified according to the arable area in their management, the minimum size being one hectare. Also given are the key figures for active farms, that is, farms engaged in agricultural production or some other enterprise.

This publication was edited by Jyrki Hämäläinen, Tarja Korttesmaa and Leena Lamminen.

Helsinki, May 2000

Niilo Hintikka
Director General

Esa Ikäheimo
Director

SISÄLLYS

Alkusanat.....	3
Yhteenveto	7
Käsitteitä.....	9

Kartat

1. Työvoima- ja elinkeinokeskukset.....	10
2. Maaseutukeskukset.....	11
3. Läänit	12
4. Maakunnat (NUTS III-alueet)	13
5. Tukialueet	14
Taululuettelo.....	24
Taulut	30
Rekisterilomake.....	172

Kuviot

1. Maatilojen lukumäärä, >1 ha ja >10 ha, 1950-98.....	15
2. Maatilojen peltoala 1950-98	15
3. Maatilat peltosuuruusluokittain 1978-98	16
4. Aktiivivilat peltosuuruusluokittain 1990-98	16
5. Peltoala peltosuuruusluokittain 1983-98	17
6. Aktiivivilojen maankäyttölajit alueittain 1998.....	17
7. Vuokrapellon osuus viljelyksessä olevasta peltoalasta aktiiviviloilla 1990- 98	18
8. Aktiivivilat omistajaryhmittäin 1998.....	18
9. Keskipeltoala alueittain 1998.....	19
10. Yksityishenkilöiden omistamien maatilojen keskipeltoala alueittain 1998	19
11. Yksityiset aktiivivilat viljelijän iän mukaan 1998	20
12. Viljelijöiden keski-ikä alueittain yksityishenkilöiden omistamilla tiloilla 1998	20
13. Aktiivivilat tuotantosuunnittain 1990- 98	21
14. Maatilat tuotantosuunnittain 1998.....	21
15. Kotieläinten lukumäärä maataloilla 1980- 98	22
16. Kotieläintuotantoon erikoistuminen 1998.....	22
17. Kotieläinten lukumäärä alueittain 1.5.1998	23
18. Siipikarjan lukumäärä alueittain 1.5.1998	23

INNEHÄLL

Förord	3
Sammanfattning	7
Definitioner	9

Kartor

1. Arbetskrafts- och näringscentraler.....	10
2. Landsbygdscentraler	11
3. Län.....	12
4. Landskommuner (NUTS III -område)	13
5. Stödområden.....	14
Tabellförteckning	26
Tabeller	30
Frågeformulär	172

Figurer

1. Antal lantbrukslägenheter, >1 ha och >10 ha, 1950-98	15
2. Lantbrukslägenheternas åkerareal 1950-98	15

3.	Antal lantbrukslägenheter enligt åkerstorleksgrupper 1978-98	16
4.	De aktiva lantbrukslägenheterna enligt åkerstorleksgrupper 1990-98	16
5.	Åkerarealen enligt åkerstorleksgrupper 1983-98	17
6.	Aktivlägenheternas jorddisponering enligt distrikt 1998	17
7.	Andelen arrendeåker av åkerarealen i odling på de aktiva lantbrukslägenheterna 1990-98	18
8.	De aktiva lägenheterna enligt ägaregrupp 1998	18
9.	Medelåkerareal enligt distrikt 1998	19
10.	Medelåkerareal på lägenheter i privat ägo enligt distrikt 1998	19
11.	Aktivlägenheter i privat ägo enligt odlarens ålder 1998	20
12.	Jordbrukarnas medelålder enligt distrikt på lägenheter i privat ägo 1998	20
13.	De aktiva lägenheterna enligt produktionsverksamhet 1990- 98	21
14.	Lantbrukslägenheterna enligt produktionsverksamhet 1998	21
15.	Antal husdjur på lantbrukslägenheterna 1980- 98	22
16.	Specialiseringen på animalieproduktionen 1998	22
17.	Antal husdjur enligt distrikt 1.5.1998	23
18.	Antal fjäderfän enligt distrikt 1.5.1998	23

CONTENTS

Foreword	4
Summary	8
Definitions	9

Maps

1.	<i>Employment and Economic Development Centres</i>	10
2.	<i>Rural Centres</i>	11
3.	<i>Counties</i>	12
4.	<i>Provinces (NUTS III -area)</i>	13
5.	<i>Support areas</i>	14
List of tables	28	
Tables	30	
Questionnaire	172	

Figures

1.	<i>Number of farms, >1 ha and >10 ha, 1950-98</i>	15
2.	<i>Arable land area on farms 1950-98</i>	15
3.	<i>Number of farms by field area group 1978-98</i>	16
4.	<i>Active farms by field area group 1990-98</i>	16
5.	<i>Arable land area by field area group 1983-98</i>	17
6.	<i>Land use on active farms by district 1998</i>	17
7.	<i>Rented fields as proportion of area under cultivation on active farms 1990- 98</i>	18
8.	<i>Active farms by owner group 1998</i>	18
9.	<i>Average area of arable land by district 1998</i>	19
10.	<i>Average area of arable land on privately owned farms by district 1998</i>	19
11.	<i>Number of privately owned active farms by owner's age 1998</i>	20
12.	<i>Average age of the farmers by district on privately owned farms 1998</i>	20
13.	<i>Number of active farms by production line 1990- 98</i>	21
14.	<i>Farms by production line 1998</i>	21
15.	<i>Number of livestock on farms 1980- 98</i>	22
16.	<i>Specialization in animal production 1998</i>	22
17.	<i>Number of livestock by district 1.5.1998</i>	23
18.	<i>Number of poultry by district 1.5.1998</i>	23

Yhteenveto

Vuonna 1998 Suomessa oli yhteensä 153 443 yli yhden peltotehtaarin tilaa. Näistä aktiivituloja eli maataloustuotantoa tai muuta yritystoimintaa harjoittavia tiloja oli 80 070. Vuoteen 1997 verrattuna kaikkien maatilojen määrä väheni noin neljä prosenttia ja aktiivitulojen määrä noin kaksi prosenttia. Peltosuuruusluokaltaan yli kolmenkymmenen hehtaarin tilojen lukumäärä kasvoi niin aktiivituloilla kuin kaikilla tiloillakin.

Viljelyksessä olevan pellon kokonaismäärä laski vuodesta 1997 vajaat 13 000 hehtaaria, ollen vuonna 1998 yhteensä 2 501 321 hehtaaria. Aktiivituloilla viljelyksessä olevan pellon osuus puolestaan kasvoi noin 40 000 hehtaaria eli 2 201 791 hehtaariin. Keskipeltoala oli kaikilla tiloilla 16,3 ha, eli noin puoli hehtaaria suurempi kuin vuonna 1997. Aktiivitulojen keskipeltoala kasvoi hehtaariin eli 25 hehtaariin.

Suurin osa aktiivituloista, lähes 88%, oli yksityishenkilöiden omistuksessa. Perikuntien ja perheyhtiöiden omistuksessa oli aktiivituloista noin 12%. Viljelijän keski-ikä aktiivituloilla oli 47 vuotta, eli sama kuin vuonna 1997. Vajaa puolet yksityishenkilöiden omistamien aktiivitulojen viljelijöistä sai yli 75% kokonaistuloistaan maataloudesta. Vuonna 1998 aktiivituloista 46% harjoitti päätuotantosuuntaan kasvintuotantoa, 38% nautakarjataloutta ja 8% sika- ja siipikarjataloutta.

Vuonna 1998 kotieläimiä oli kaikkiaan 47 520 tilalla. Näistä yli puolet oli lypsykarjatilaja, 9% sikatiloja ja 3% kanatiloja. Kotieläintiloista 24% oli sellaisia, joilla oli muita eläimiä, kuten lampaita, vuohia, muita nautoja kuin lypsylehmiä, hevosia tai muuta siipikarjaa kuin kanoja. Lopuilla 9 prosentilla kotieläintiloista oli tuotantosuuntaan jokin yhdistelmä edellä mainituista. Kotieläinten määrät olivat pääosin hieman pienempiä kuin vuonna 1997. Suhteellisesti eniten laski lampaiden määrä (14%). Ainoastaan broilerin määrä kasvoi noin 600 000 yksilöllä eli noin 12 prosentilla.

Sammanfattning

År 1998 fanns det totalt 153 443 gårdar med mer än en hektar åker i Finland. 80 070 st var aktiva gårdar d.v.s. lantbruksenheter med lantbruksproduktion eller annan företagsverksamhet. Jämfört med år 1997 minskade antalet samtliga gårdar med ca fyra procent och antalet aktiva gårdar med ca två procent. Antalet gårdar med en åkerareal på mer än trettio hektar åker ökade i fråga om såväl aktiva som samtliga gårdar.

Den totala åkerarealen i odling minskade med knappa 13 000 hektar jämfört med år 1997 och var totalt 2 501 321 hektar år 1998. Andelen åker i odling på de aktiva gårdarna däremot ökade med ca 40 000 hektar och uppgick till 2 201 791 hektar. Medelåkerarealen för alla gårdar var 16,3 ha, d.v.s. ungefär en halv hektar större än år 1997. De aktiva gårdarnas medelåkerareal ökade med en hektar och uppgick till 25 hektar.

Största delen, närapå 88%, av de aktiva gårdarna ägdes av privatpersoner. Ungefär 12% av de aktiva gårdarna ägdes av dödsbon och familjebolag. Lantbrukarnas medelålder på de aktiva gårdarna var 47 år, d.v.s. densamma som år 1997. Knappt hälften av lantbrukarna på de gårdar som ägdes av privatpersoner fick mer än 75% av den totala inkomsten från jordbruket. År 1998 var växtproduktionen den huvudsakliga produktionsinriktningen på 46% av alla aktiva gårdar, 38% idkade nötkreatursuppfödning och 8% uppfödning av svin och fjäderfä.

År 1998 fanns det totalt 47 520 gårdar med husdjur. Över hälften av dessa gårdar hade mjölkkor, 9% svin och 3% hönor. Av husdjursgårdarna var 24% sådana som hade andra djur, såsom får, getter, andra nötkreatur än mjölkkor, hästar eller andra fjäderfän än hönor. De återstående husdjursgårdarna (9%) hade en kombination av dessa som produktionsinriktning. Husdjursantalen var i regel något mindre än år 1997. Proportionellt sett minskade antalet får mest (14%). Endast antalet broilrar ökade med ca 600 000 individer eller med ca 12 procent.

Summary

In 1998, there were 153 443 holdings with more than one hectare of arable land in Finland. Of these, 80 070 were active farms, that is, holdings engaging in agricultural production or some other enterprise. Compared with 1997, the number of all holdings was down by around 4% and that of active farms by about 2%. The number of holdings with an arable area exceeding 30 hectares increased among both active farms and all holdings.

The total area under cultivation in 1998 was 2 501 321 hectares, which was just under 13 000 hectares less than in 1997. The area under cultivation on active farms increased by 40 000 hectares, to 2 201 791 hectares. The average arable area of all holdings totalled 16,3 hectares, or about half a hectare more than in 1997. The average arable area of active farms increased by one hectare, to 25 hectares.

The majority of active farms, almost 88%, were owned by private individuals; about 12% were owned by heirs or family companies. The average age of farmers on active farms was 47, which is the same as in 1997. Just under a half of the farmers on active farms owned by private individuals obtained over 75% of their total income from agriculture. In 1998, the main branch on 46% of active farms was crop production, on 38% cattle farming and on 8% pig or poultry farming.

In 1998, there were 47 520 farms with livestock. More than half of these were dairy farms, 9% pig farms and 3% poultry farms. About 24% of the livestock farms had other animals, too, such as sheep, goats, horses, other cattle besides dairy cows and other poultry besides hens. The remaining 9% of livestock farms engaged in a combination of the above branches. By and large, livestock numbers were down slightly on 1997. The relatively greatest drop was in sheep (14%). Only the number of broiler hens increased, by 600 000, or 12%.

Käsitteitä

Aktiivitila

Aktiivitila on vähintään yhden peltohehtaarin tila, jolla on maataloustuotantoa tai muuta yritystoimintaa. Aktiivitalat eivät sisällä tiloja, joilla on tehty tuotannonohjaus- tai luopumissopimus. Vuodesta 1995 lähtien aktiivitaloihin on luettu metsätaloutta tai muuta tuotantotoimintaa päätuotantosuuntanaan harjoittavista tiloista vain ne, joilla on peltoa viljelyksessä.

Maatila

Maatilaksi luetaan sellainen tila, jolla on hallinnassa peltoa ja puutarhaa vähintään yksi hehtaari.

NUTS - alue

EU:n yleinen tilastollinen alueluokitus.

Definitioner

Aktiva lägenheter

Aktiva lägenheter är alla lägenheter med minst en hektar åker, som har lantbruksproduktion eller annan företagsverksamhet. Som aktiva lägenheter räknas inte lägenheter som har ett produktionsstyrningsavtal eller ett avtal om avstående från lantbruksproduktion. Från och med 1995 räknas till de aktiva lägenheterna av de lägenheter som bedriver skogsbruk eller annan produktionsverksamhet som sin huvudsakliga produktionsinriktning endast de lägenheter som har åker i odling.

Lantbrukslägenhet

Som lantbrukslägenheter räknas en sådan gård som i sin besittning har minst en hektar åker eller trädgård.

NUTS - område

Allmän statistisk regionklassificering inom EU.

Definitions

Active farms

An active farm is a farm with at least one hectare of land engaging in agricultural or other production. Active farms do not include farms that have made a contract to reduce production or a farm-closure commitment. From 1995 holdings with forestry or some other type of production as their main activity are considered active farms if they have fields under cultivation.

Farm

A farm is defined as a holding with at least one hectare of arable and horticultural land in management.

NUTS - area (Nomenclature of Territorial Units for statistics).

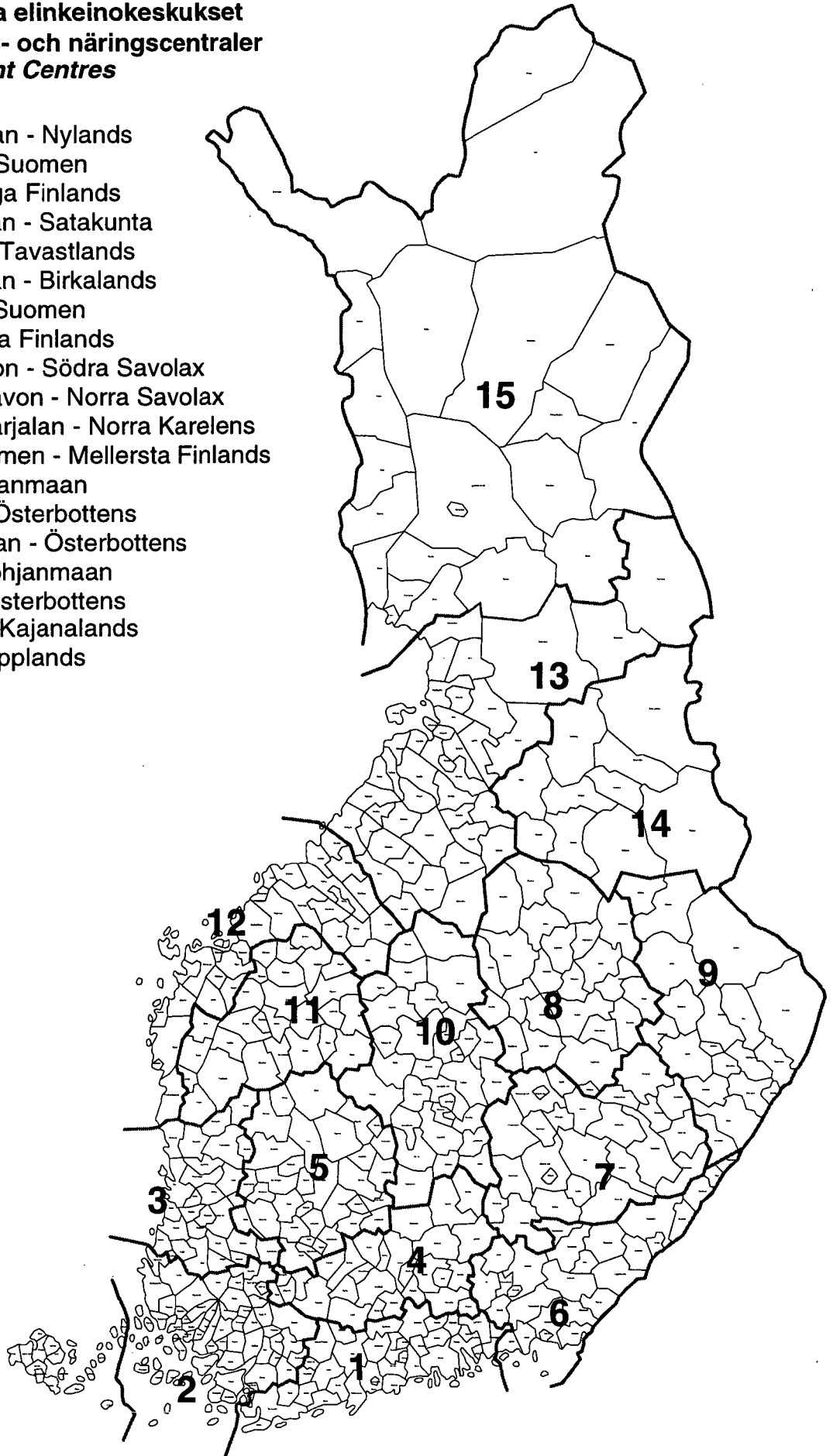
General territorial classification for statistics used in EU.

Tauluissa käytetyt symbolit - Symbolerna i tabeller - Explanation of symbols

- Ei mitään ilmoitettavaa - Inget finns att redovisa - *Magnitude nil*
- .. Tietoa ei julkisteta - Uppgift offentliggörs inte - *Data not published*
- 0.0 Tieto on pienempi kuin puolet käytetystä yksiköstä - Uppgiften är mindre än hälften av den enhet som används - *Magnitude less than half of unit employed*

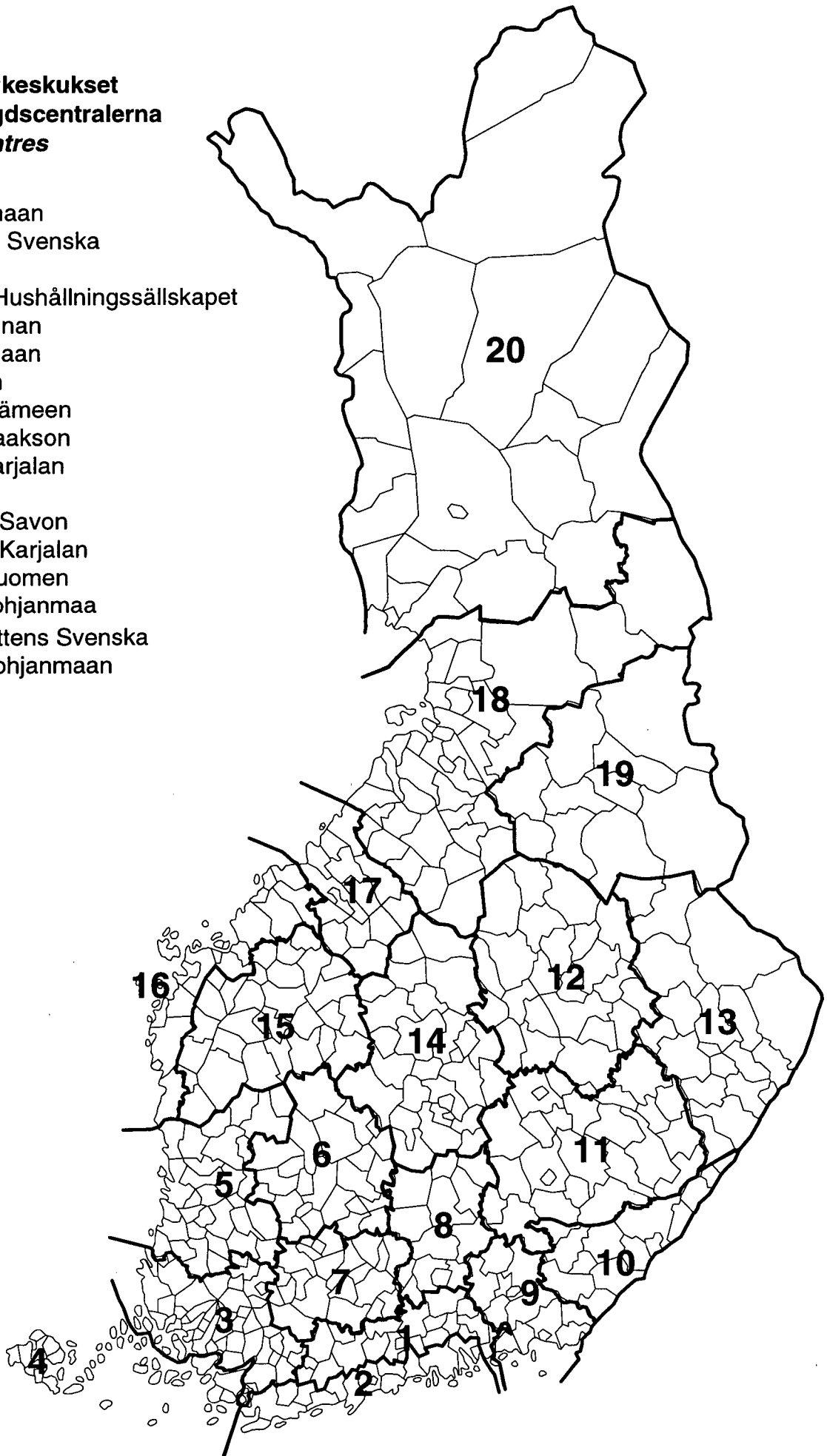
Työvoima- ja elinkeinokeskukset
Arbetskrafts- och näringscentraler
Development Centres

- 1 Uudenmaan - Nylands
- 2 Varsinais-Suomen
- Egentliga Finlands
- 3 Satakunnan - Satakunta
- 4 Hämeen - Tavastlands
- 5 Pirkanmaan - Birkalands
- 6 Kaakkois-Suomen
- Sydöstra Finlands
- 7 Etelä-Savon - Södra Savolax
- 8 Pohjois-Savon - Norra Savolax
- 9 Pohjois-Karjalan - Norra KareLens
- 10 Keski-Suomen - Mellersta Finlands
- 11 Etelä-Pohjanmaan
- Södra Österbottens
- 12 Pohjanmaan - Österbottens
- 13 Pohjois-Pohjanmaan
- Norra Österbottens
- 14 Kainuun - Kajanalands
- 15 Lapin - Lapplands



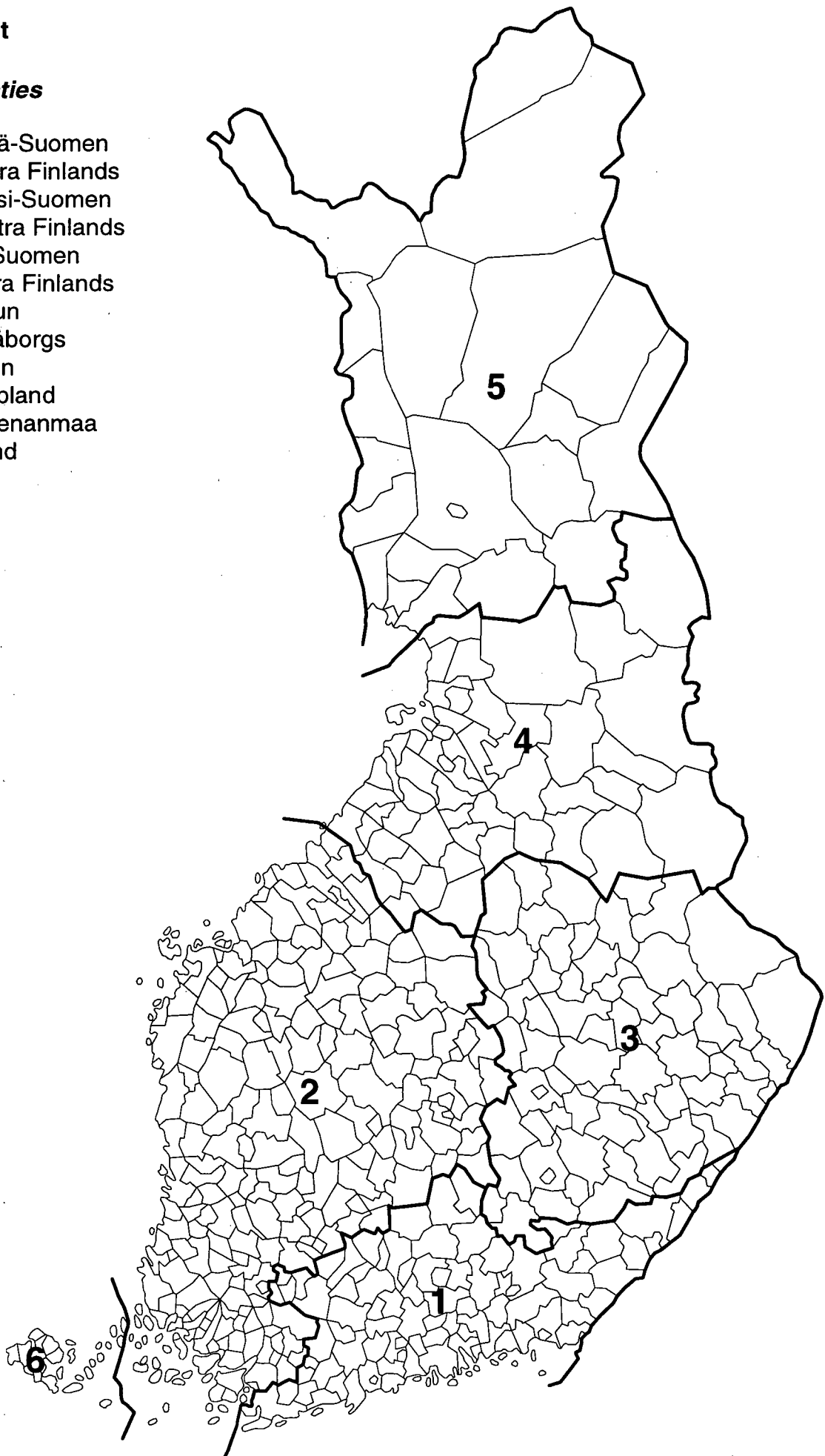
Maaseutukeskukset
Landsbygdscentralerna
Rural Centres

- 1 Uudenmaan
- 2 Nylands Svenska
- 3 Farma
- 4 Finska Hushållningssällskapet
- 5 Satakunnan
- 6 Pirkanmaan
- 7 Hämeen
- 8 Päijät-Hämeen
- 9 Kymenlaakson
- 10 Etelä-Karjalan
- 11 Mikkelin
- 12 Pohjois-Savon
- 13 Pohjois-Karjalan
- 14 Keski-Suomen
- 15 Etelä-Pohjanmaa
- 16 Österbottens Svenska
- 17 Keski-Pohjanmaan
- 18 Oulun
- 19 Kainuun
- 20 Lapin



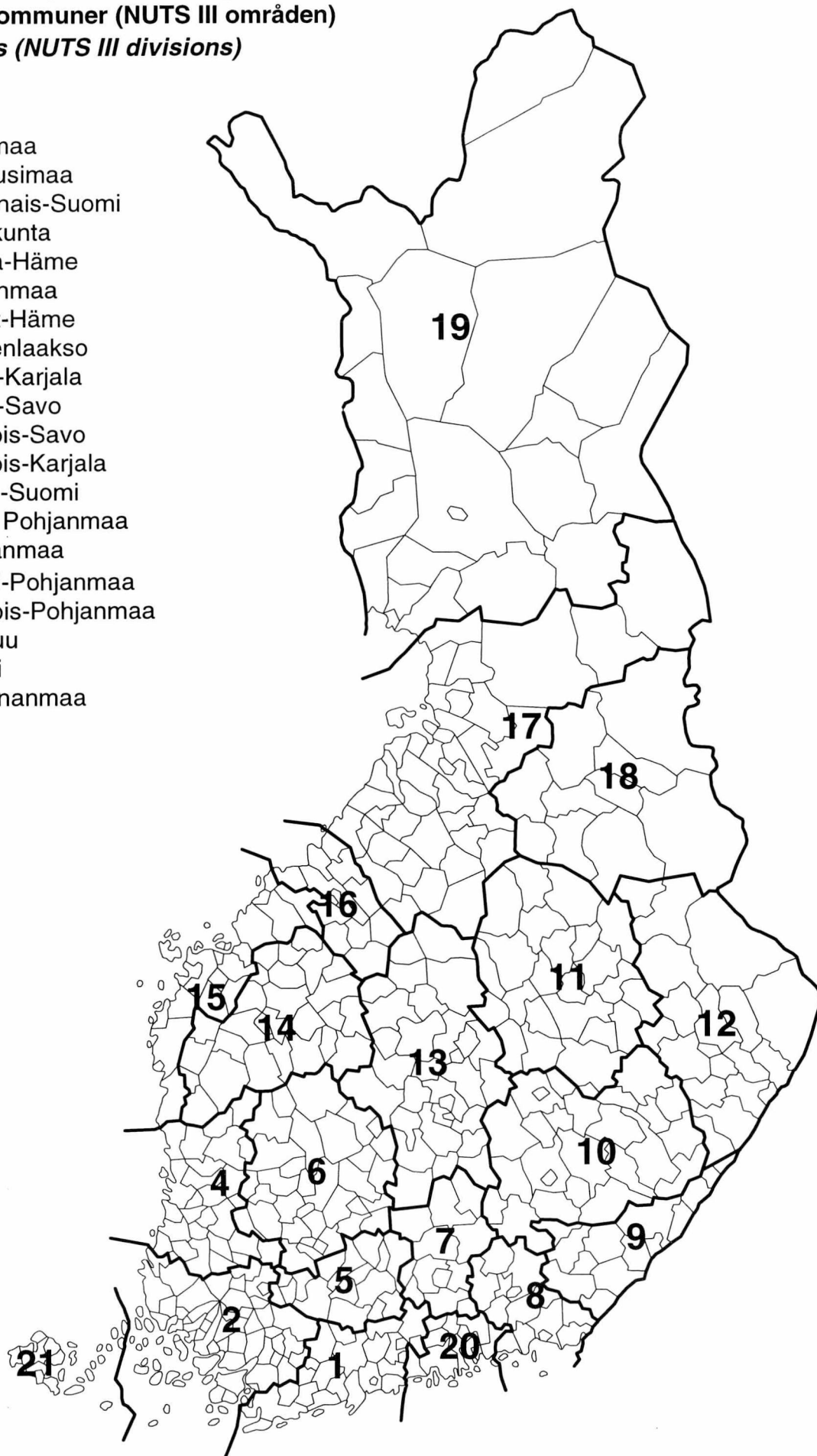
Läänit
Län
Counties

- 1 Etelä-Suomen
Södra Finlands
- 2 Länsi-Suomen
Västra Finlands
- 3 Itä-Suomen
Östra Finlands
- 4 Oulun
Uleåborgs
- 5 Lapin
Lappland
- 6 Ahvenanmaa
Åland

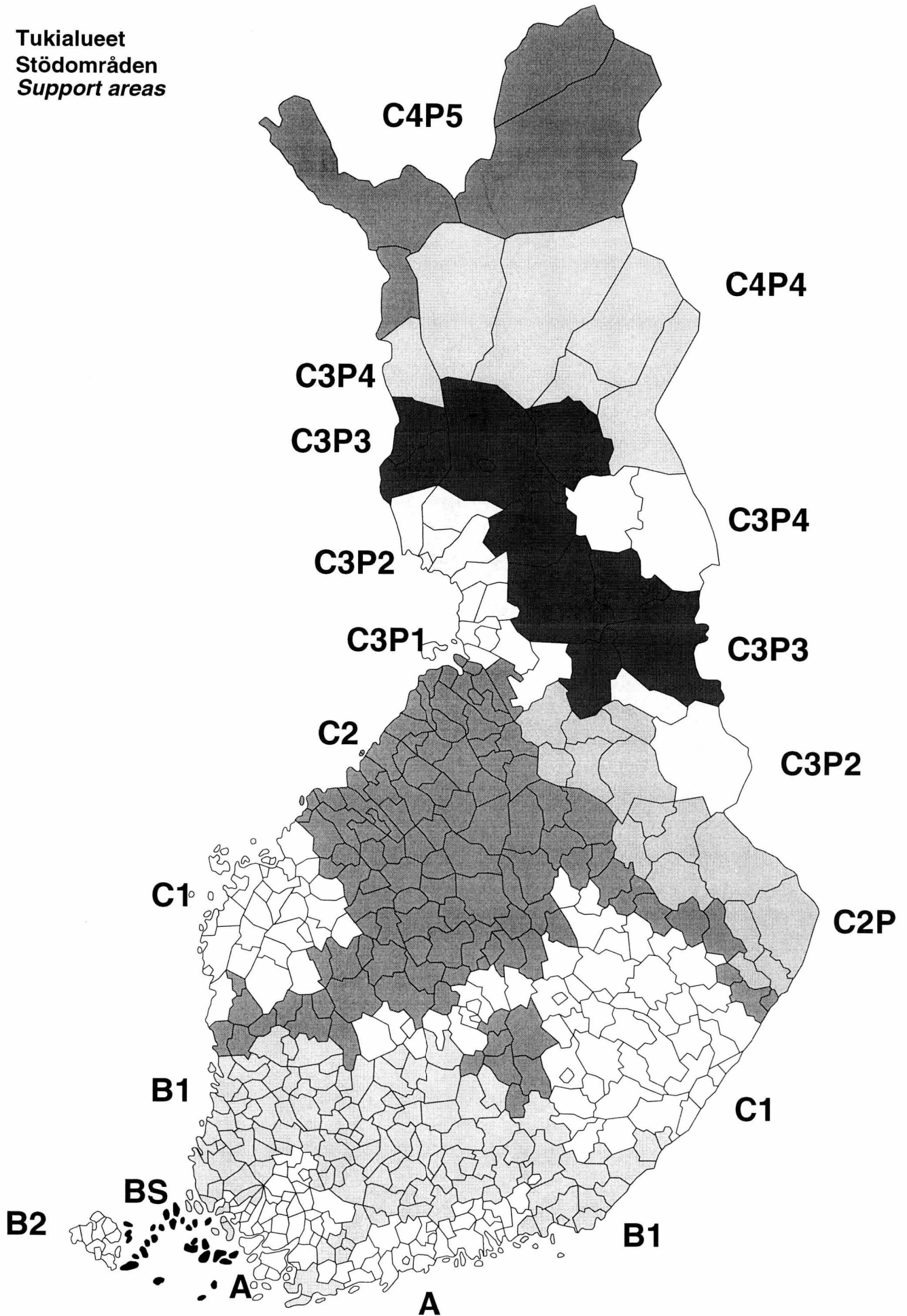


Maakunnat (NUTS III alueet)
Landskommuner (NUTS III områden)
Regions (NUTS III divisions)

- 1 Uusimaa
- 20 Itä-Uusimaa
- 2 Varsinais-Suomi
- 4 Satakunta
- 5 Kanta-Häme
- 6 Pirkanmaa
- 7 Päijät-Häme
- 8 Kymenlaakso
- 9 Etelä-Karjala
- 10 Etelä-Savo
- 11 Pohjois-Savo
- 12 Pohjois-Karjala
- 13 Keski-Suomi
- 14 Etelä Pohjanmaa
- 15 Pohjanmaa
- 16 Keski-Pohjanmaa
- 17 Pohjois-Pohjanmaa
- 18 Kainuu
- 19 Lappi
- 21 Ahvenanmaa

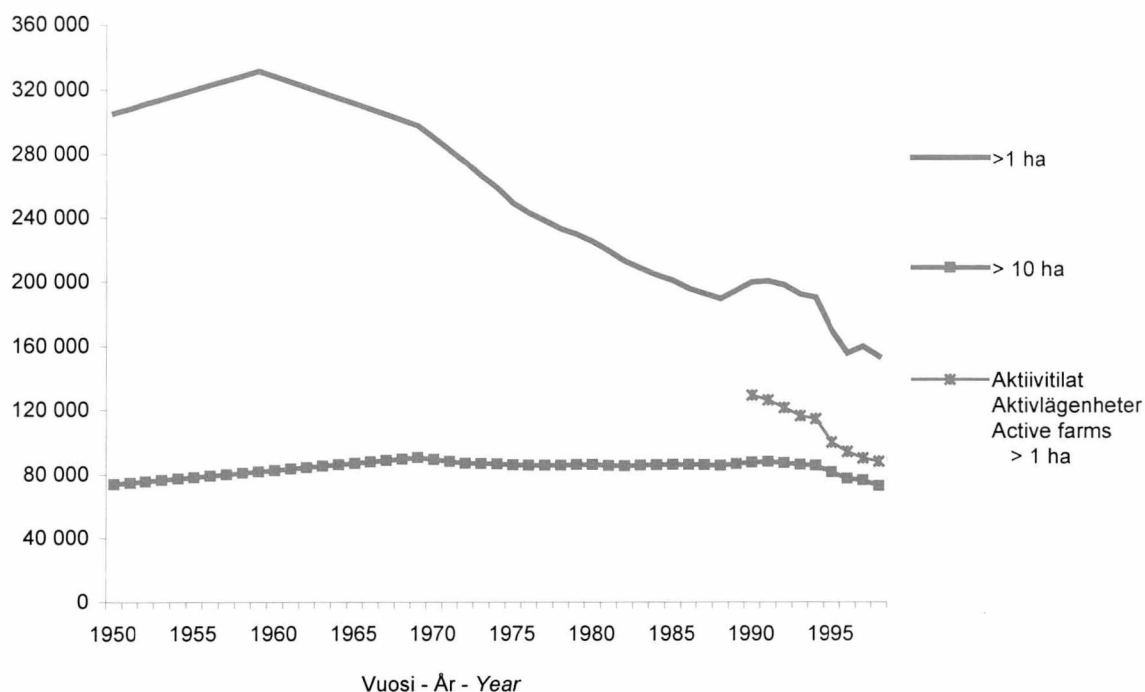


Tukialueet
Stödområden
Support areas



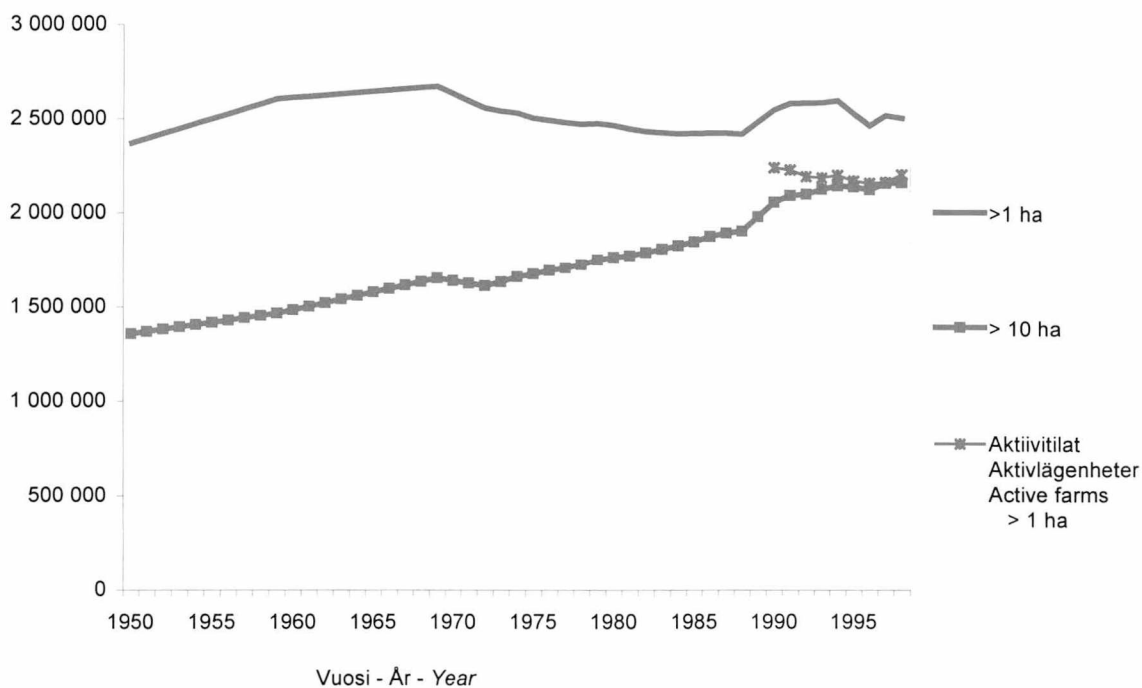
1. Maatilojen lukumäärä, >1 ha ja > 10 ha, 1950-98
1. Antal lantbrukslägenheter, >1 ha och >10 ha, 1950-98
1. Number of farms, >1 ha and >10 ha, 1950- 98

Kpl - St - No



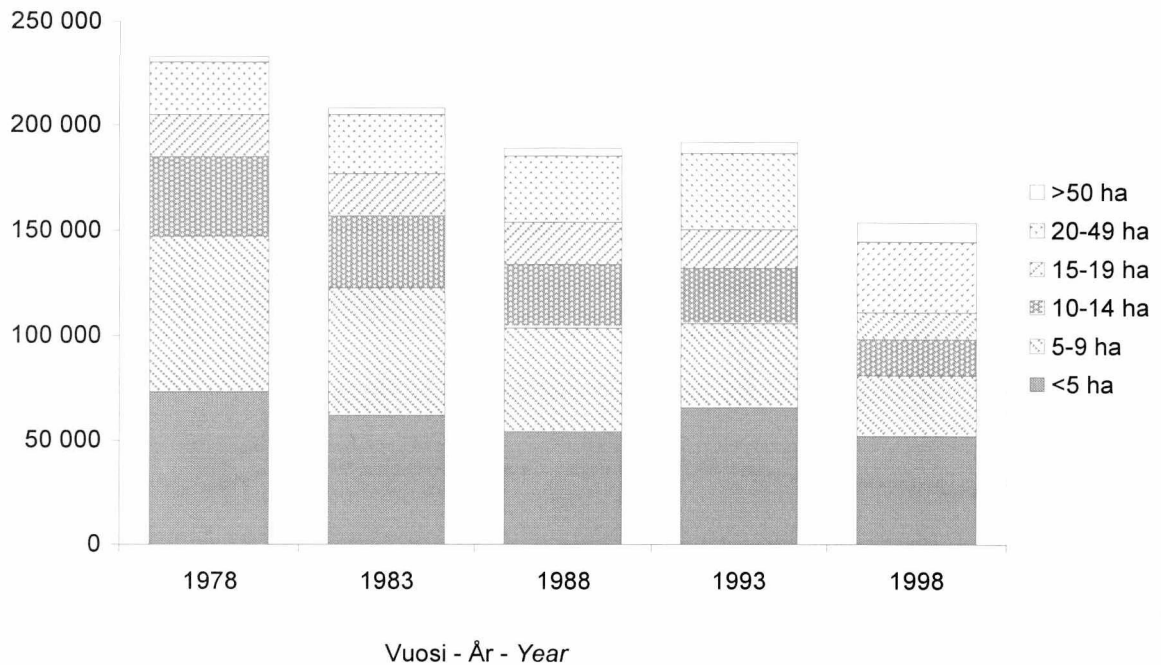
2. Maatilojen peltoala 1950-98
2. Lantbrukslägenheternas åkerareal 1950-98
2. Arable land area on farms 1950-98

Peltoala - Åkerareal - Field area, ha



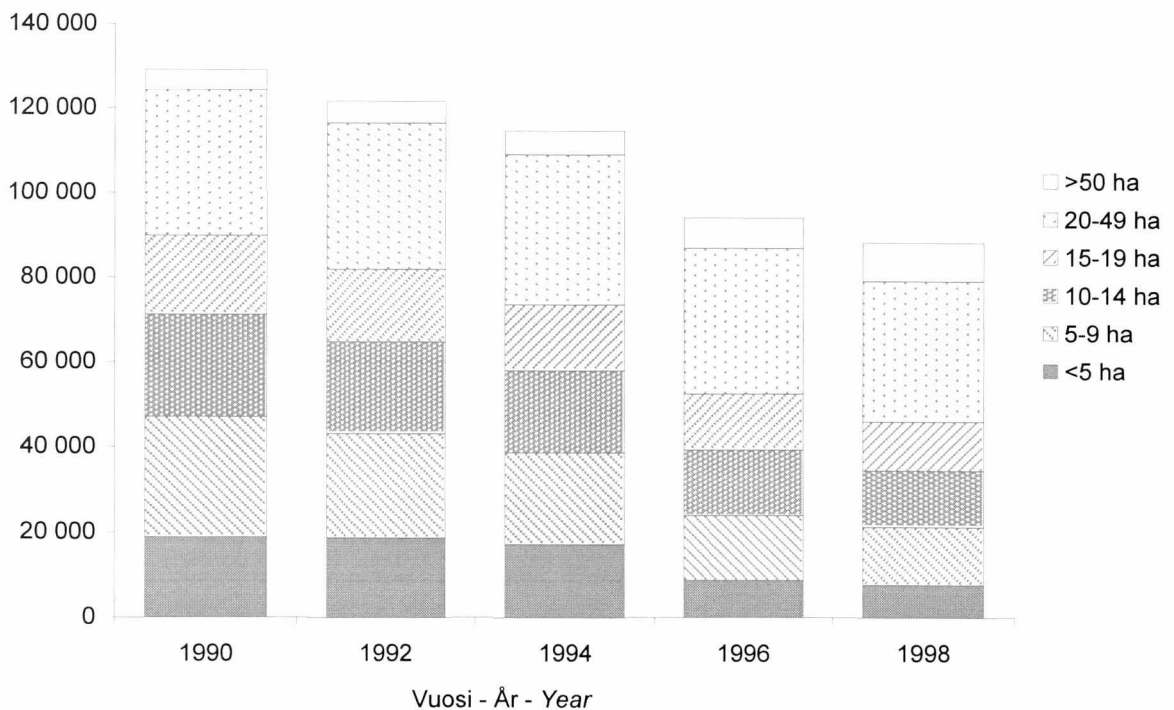
3. Maatilat peltosuuruusluokittain 1978-98
3. Antal lantbrukslägenheter enligt åkerstorleksgrupper 1978-98
3. Number of farms by field area group 1978-98

Kpl - St - No

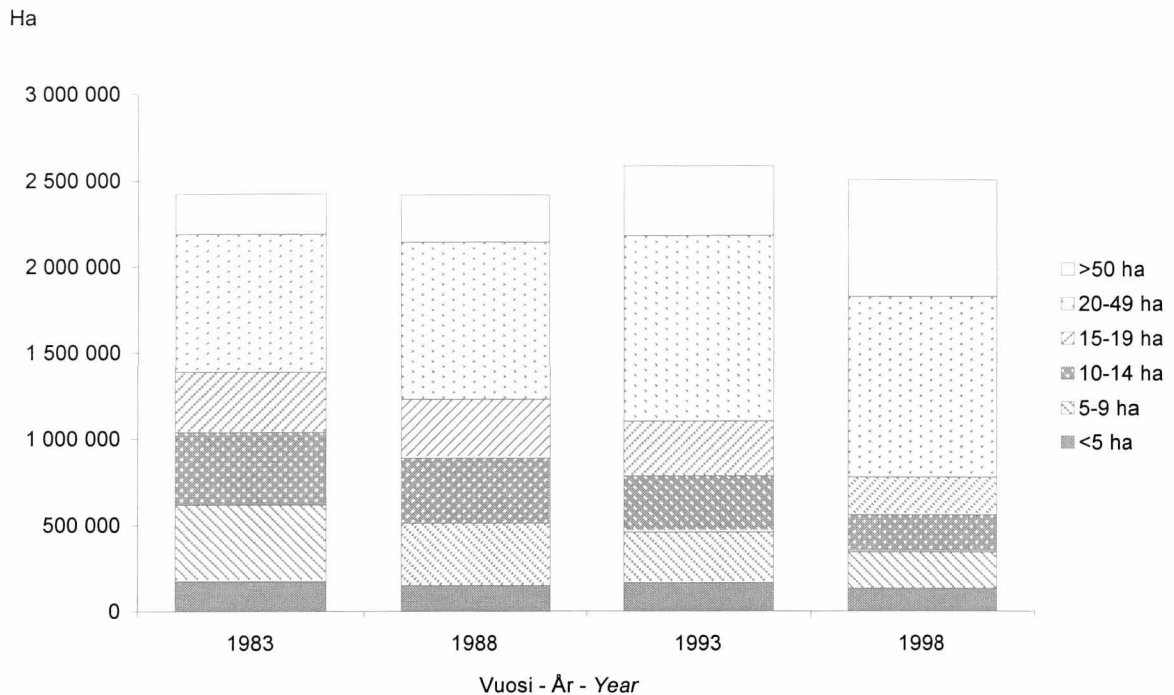


4. Aktiivitalat peltosuuruusluokittain 1990-98
4. De aktiva lantbrukslägenheterna enligt åkerstorleksgrupper 1990-98
4. Active farms by field area group 1990-98

Kpl- St - No

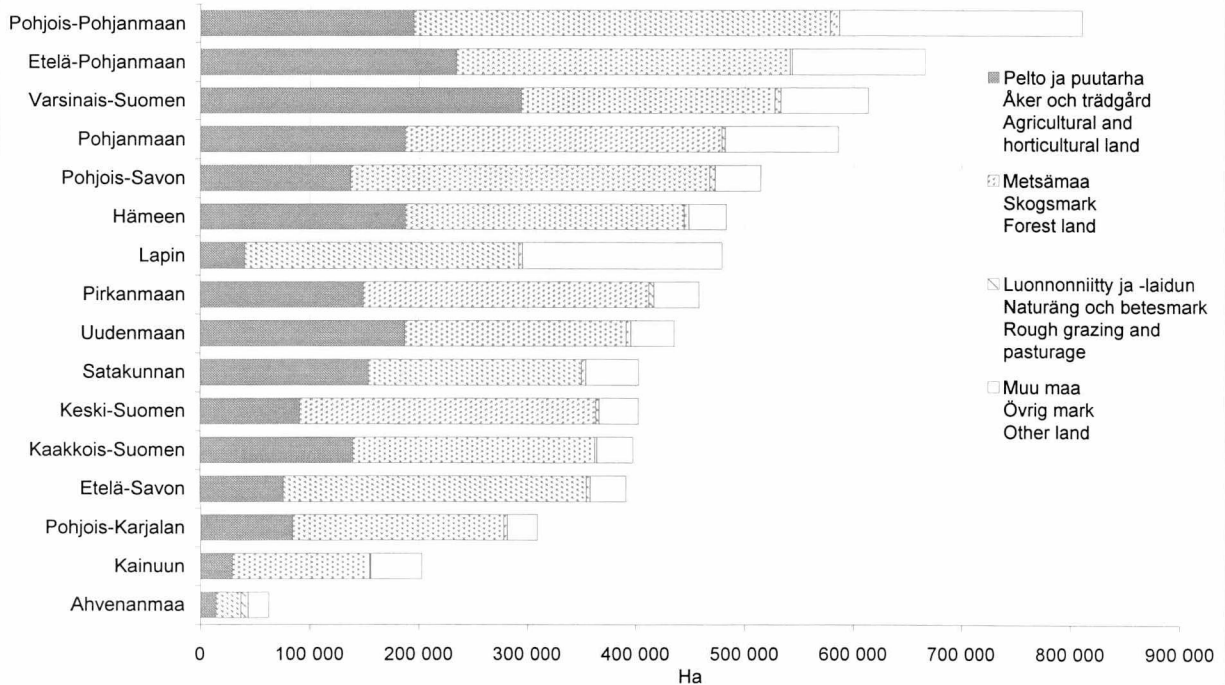


5. Peltoala peltosuuruusluokittain 1983-98
5. Åkerarealen enligt åkerstorleksgrupper 1983-98
5. Arable land area by field area group 1983-98



6. Aktiivilojen maankäyttölajit alueittain 1998
6. Aktivlängheternas jorddisponering enligt distrikt 1998
6. Land use on active farms by district 1998

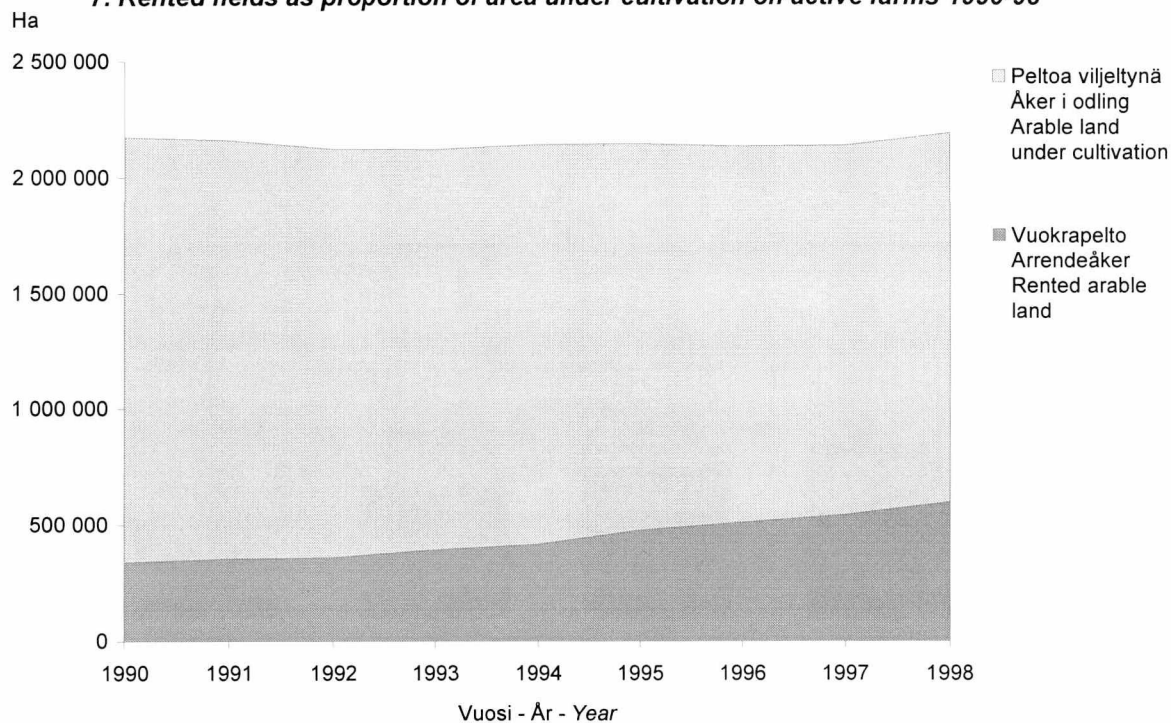
Työvoima- ja elinkeinokeskus - Arbetskrafts- och näringscentral -
 Employment and Economic Development Centre



7. Vuokrapellon osuus viljelyksessä olevasta pellostä aktiivituloilla 1990-98

7. Andelen arrendeåker av åkerarealen i odling på de aktiva lantbrukslägenheterna 1990-98

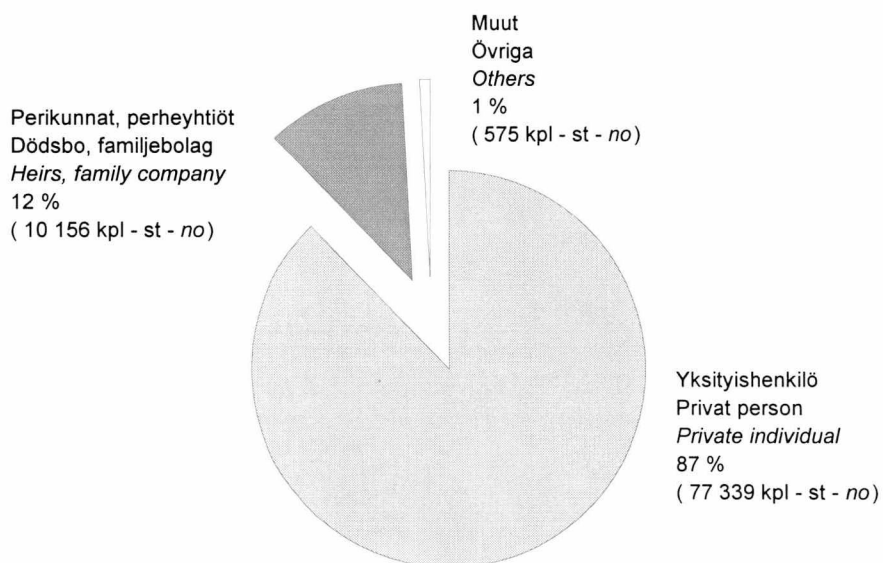
7. Rented fields as proportion of area under cultivation on active farms 1990-98



8. Aktiivitalat omistajaryhmittäin 1998

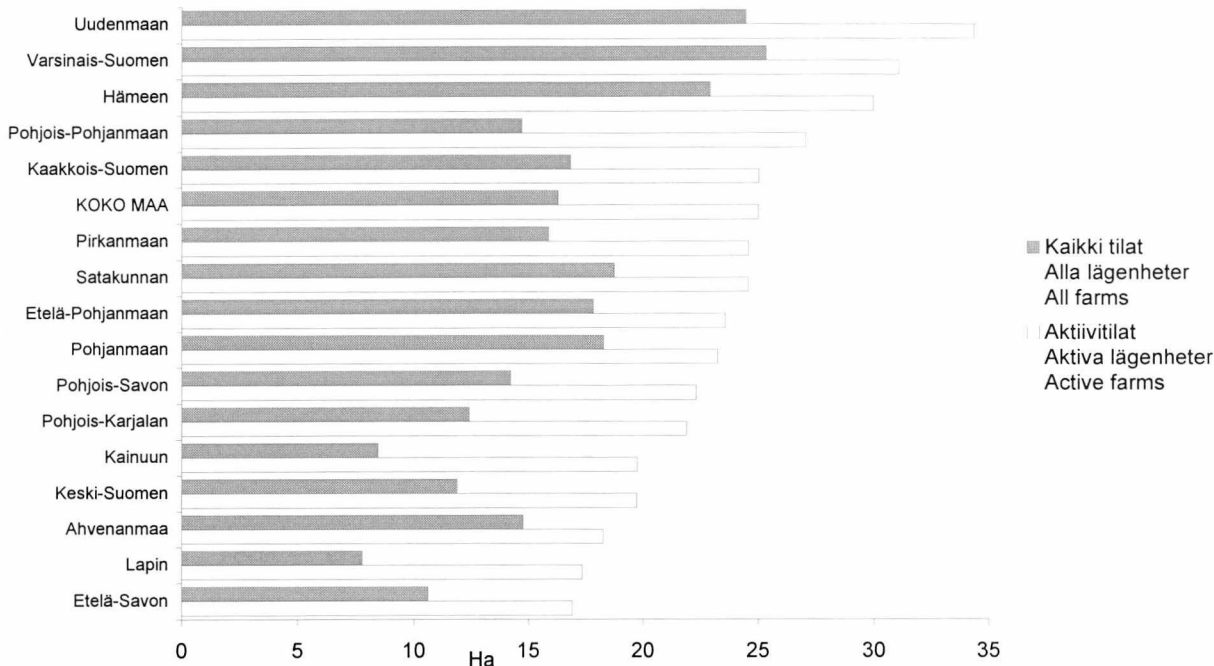
8. De aktiva lägenheterna enligt ägaregrupp 1998

8. Active farms by owner group 1998



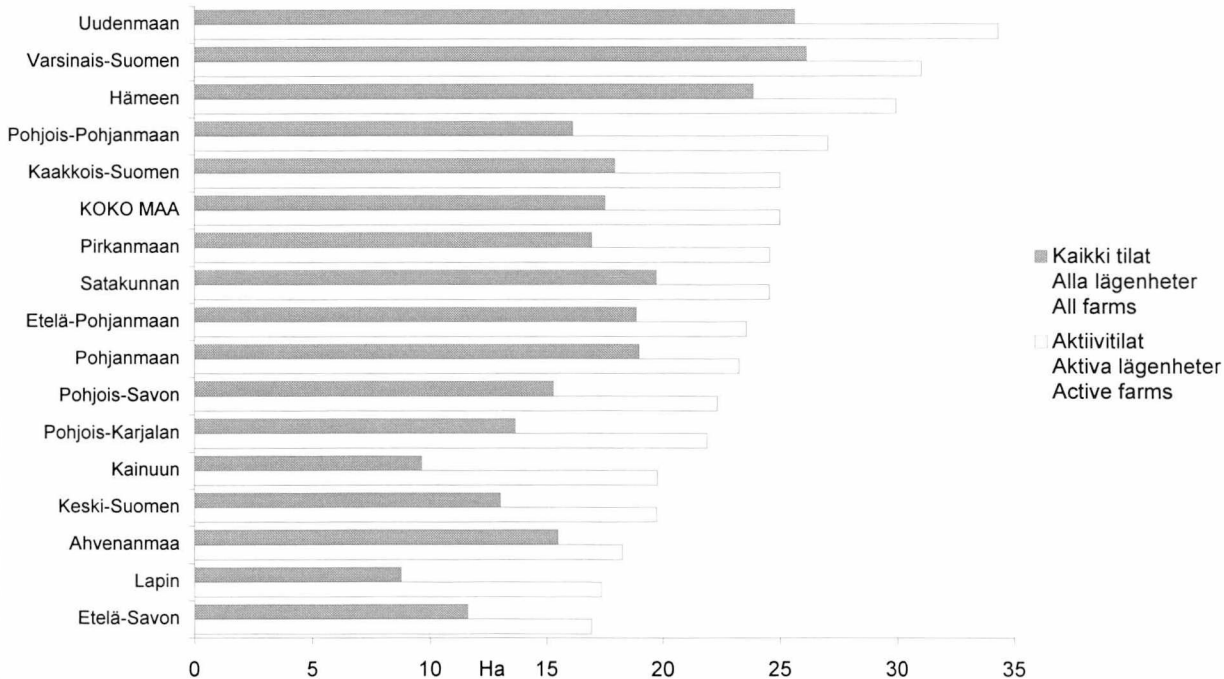
9. Keskipeltoala alueittain 1998
9. Medelåkerareal enligt distrikt 1998
9. Average area of arable land by district 1998

Työvoima- ja elinkeinokeskus - Arbetskrafts- och näringscentral -
 Employment and Economic Development Centre



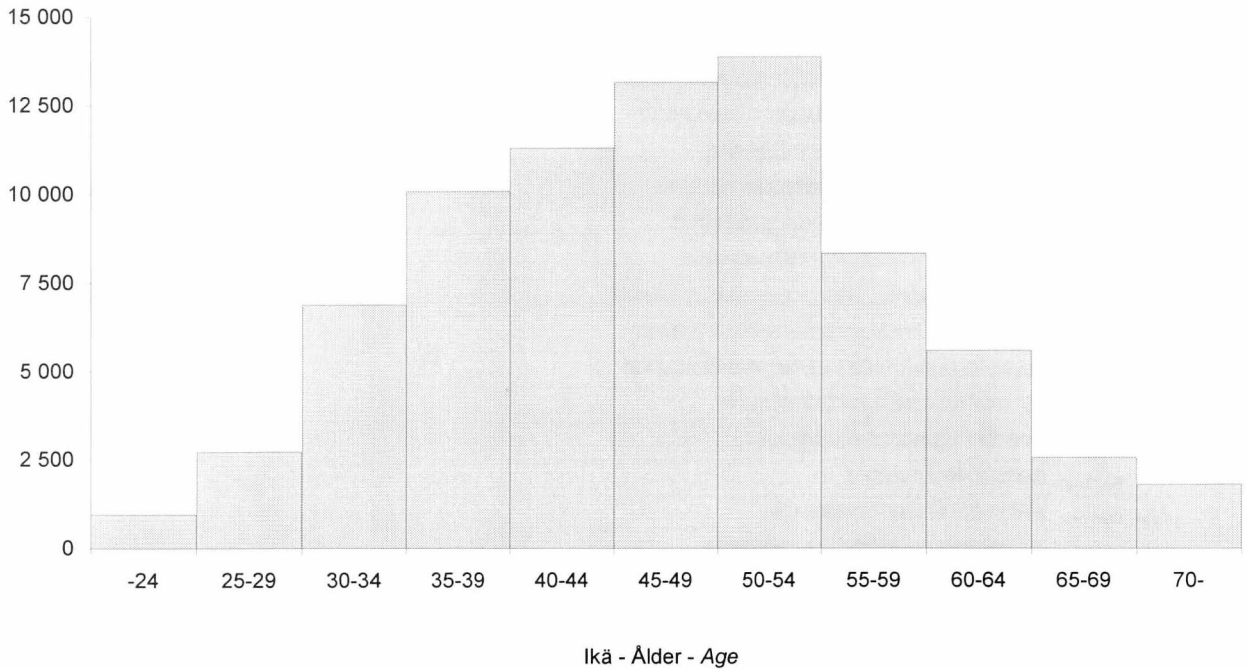
10. Yksityishenkilöiden omistamien maatilojen keskipeltoala alueittain 1998
10. Medelåkerareal på lägenheter i privat ägo enligt distrikt 1998
10. Average area of arable land on privately owned farms by district 1998

Työvoima- ja elinkeinokeskus - Arbetskrafts- och näringscentral -
 Employment and Economic Development Centre



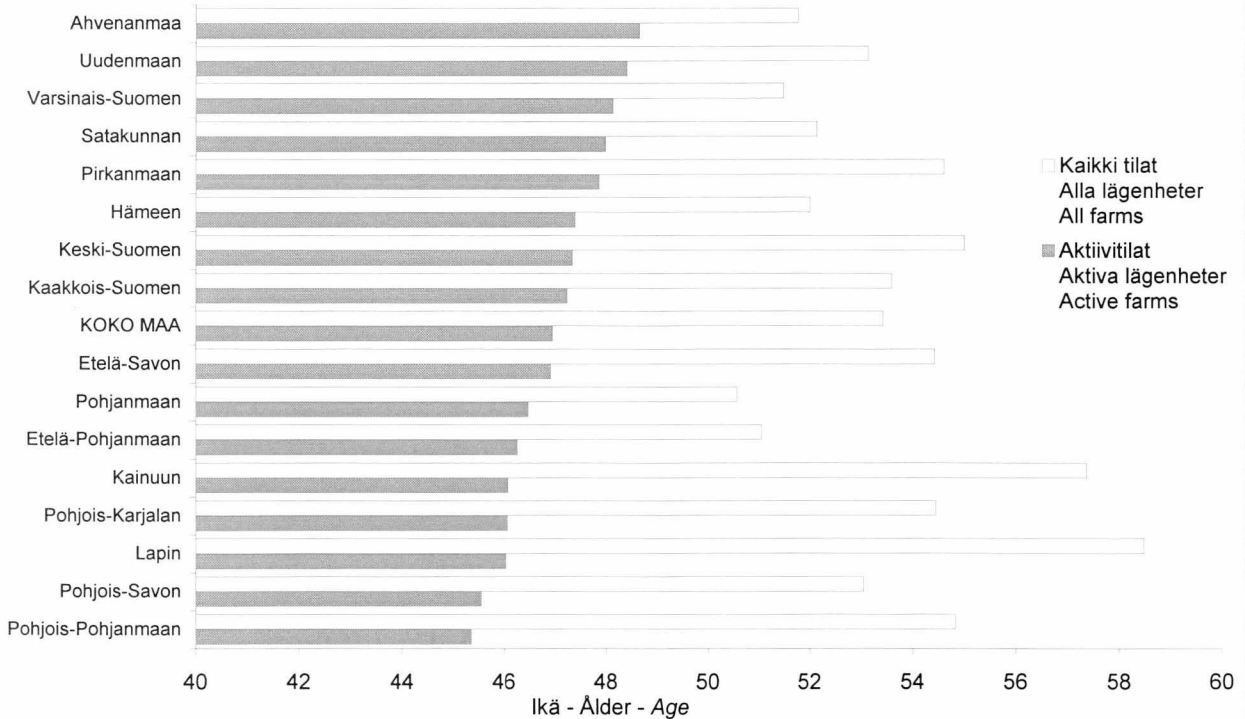
11. Yksityiset aktiivitalat viljelijän iän mukaan 1998
11. Aktivlägenheter i privat ägo enligt odlarens ålder 1998
11. Number of privately owned active farms by owner's age 1998

Tiloja - Lägenheter - Farms



12. Viljelijän keski-ikä alueittain yksityishenkilöiden omistamilla tiloilla 1998
12. Jordbrukarnas medelålder enligt distrikt på lägenheter i privat ägo 1998
12. Average age of the farmers by district on privately owned farms 1998

Työvoima- ja elinkeinokeskus - Arbetskrafts- och näringscentral -
 Employment and Economic Development Centre

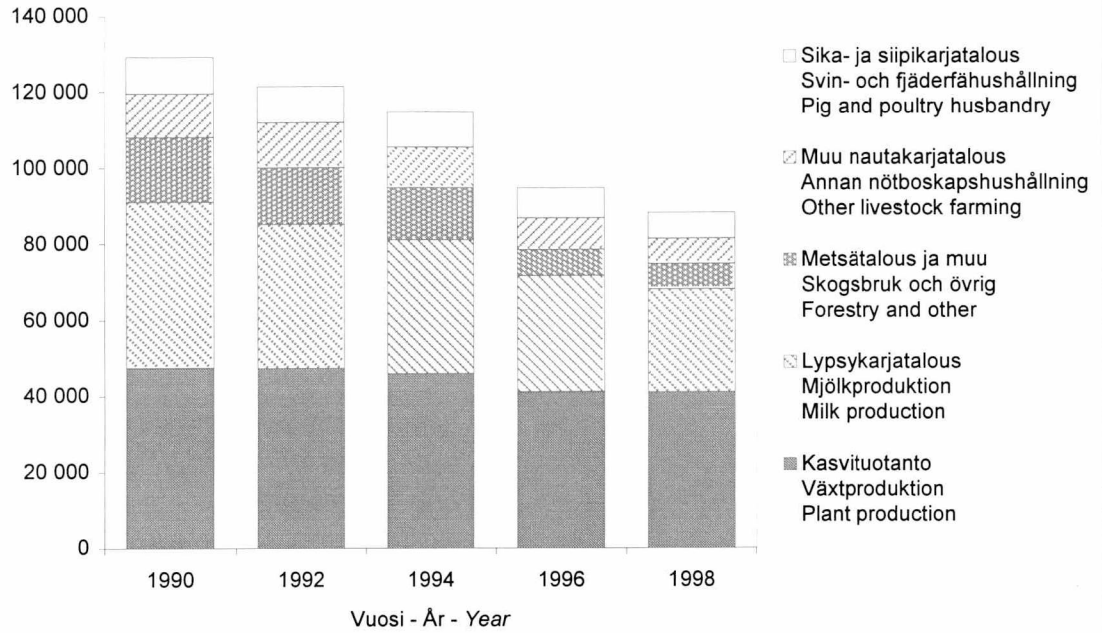


13. Aktiivitalat tuotantosuunnittain 1990-98

13. De aktiva lägenheterna enligt produktionverksamhet 1990-98

13. Number of active farms by production line 1990-98

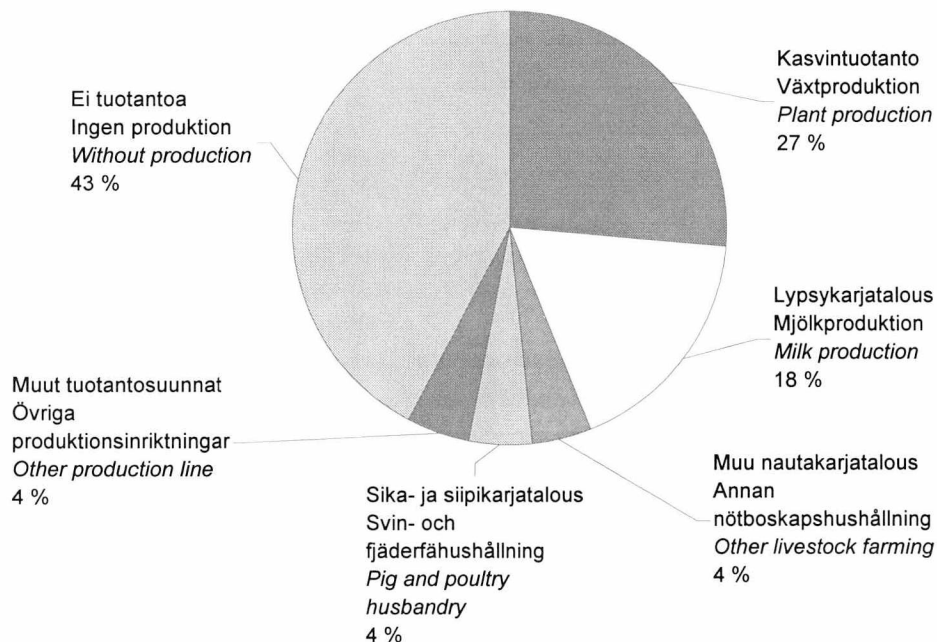
Kpl - St - No



14. Maatilat tuotantosuunnittain 1998

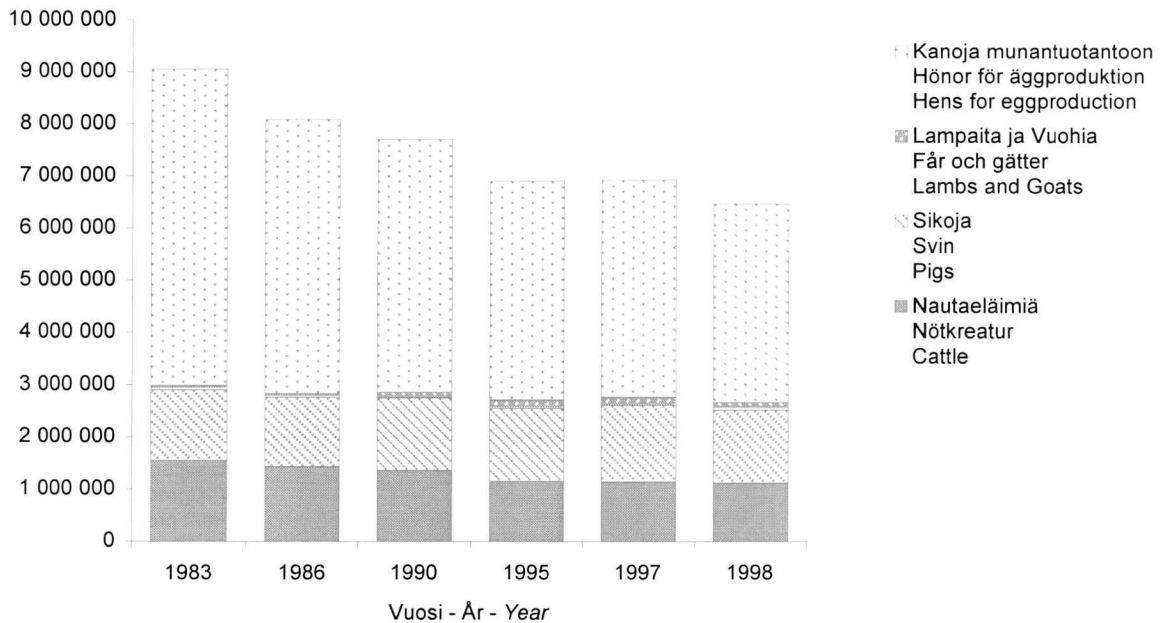
14. Lantbrukslägenheterna enligt produktionverksamhet 1998

14. Farms by production line 1998

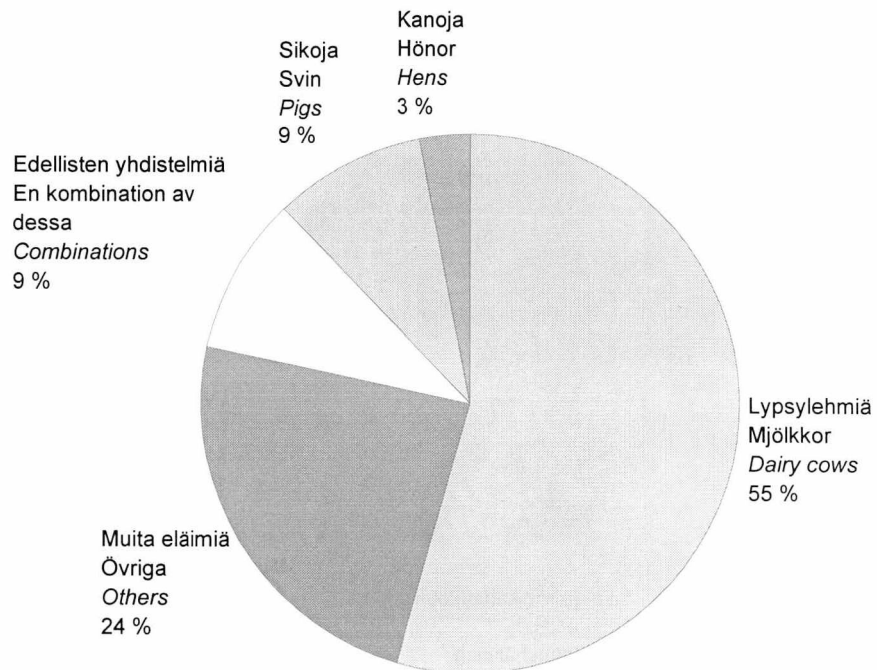


15. Kotieläinten lukumäärä maataloilla 1980-98
15. Antal husdjur på lantbrukslägenheterna 1980-98
15. Number of livestock on farms 1980-98

Kpl - St - No

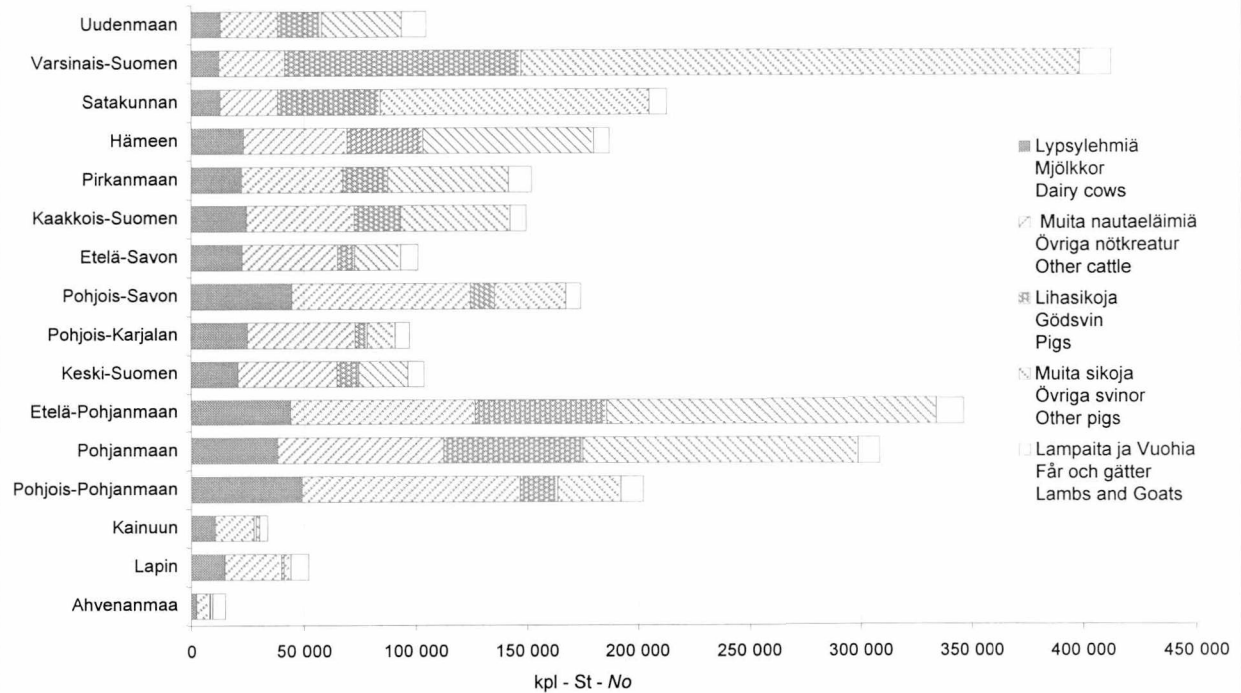


16. Kotieläintuotantoon erikoistuminen (tilojen lukumäärä) 1998
16. Specialiseringen på animalieproduktionen (lägenheternas antal) 1998
16. Specialization in animal production (number of farms) 1998



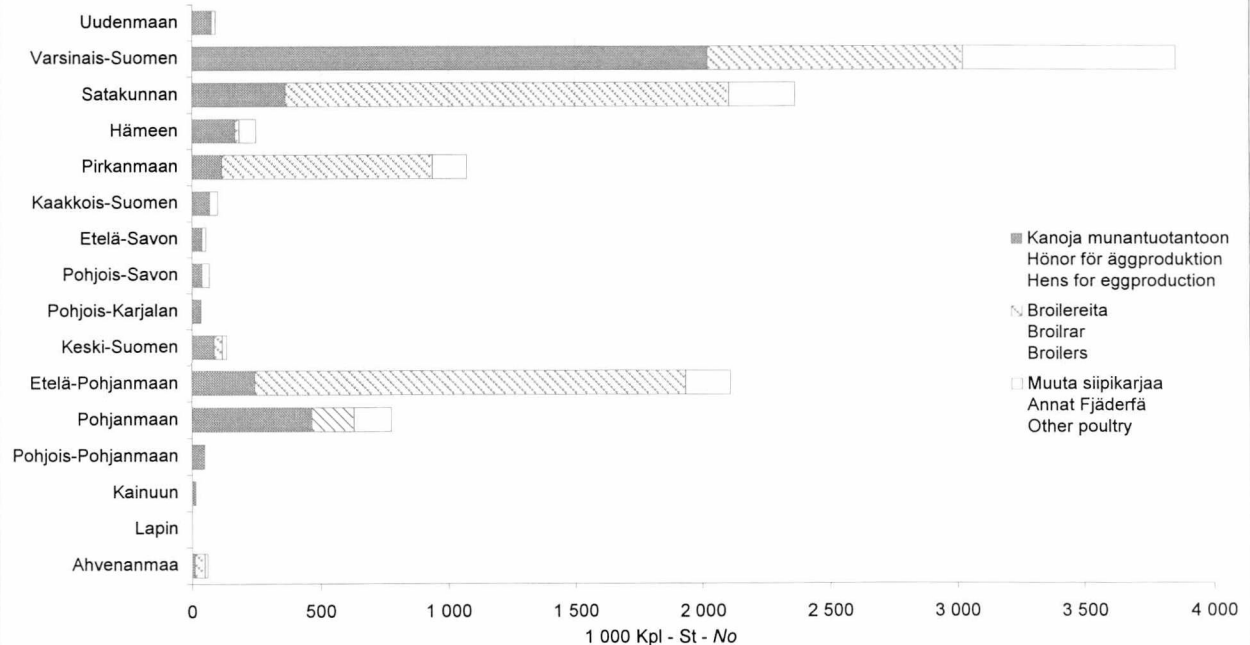
17. Kotieläinten lukumäärä alueittain 1.5.1998
17. Antal husdjur enligt distrikt 1.5.1998
17. Number of livestock by district 1.5.1998

Työvoima- ja elinkeinokeskus
 Arbetskrafts- och näringscentral
 Employment and Economic
 Development Centre



18. Siipikarjan lukumäärä alueittain 1.5.1998
18. Antal fjäderfän enligt distrikt 1.5.1998
18. Number of poultry by district 1.5.1998

Työvoima- ja elinkeinokeskus
 Arbetskrafts- och näringscentral
 Employment and Economic
 Development Centre



TAULULUETTELO

	Sivu
1. Maatilojen lukumäärä	
1.1. Maatilojen lukumäärä peltosuuruusluokan mukaan työvoima- ja elinkeinokeskuksittain kesällä 1998 sekä koko maassa, 1972 – 1998	30
1.2. Maatilojen lukumäärä peltosuuruusluokan mukaan maaseutukeskuksittain kesällä 1998	32
1.3. Maatilojen lukumäärä peltosuuruusluokan mukaan lääneittäin kesällä 1998	32
1.4. Aktiivitulojen lukumäärä peltosuuruusluokan mukaan työvoima- ja elinkeinokeskuksittain kesällä 1998 sekä koko maassa, 1990 - 1998.....	34
1.5. Maatilojen lukumäärä peltosuuruusluokan mukaan tukialueittain kesällä 1998.....	36
1.6. Aktiivitulojen lukumäärä peltosuuruusluokan mukaan tukialueittain kesällä 1998	36
1.7. Maatilojen lukumäärä peltosuuruusluokan mukaan maakunnittain (NUTS III alueet) kesällä 1998.....	38
1.8. Aktiivitulojen lukumäärä peltosuuruusluokan mukaan maakunnittain (NUTS III alueet) kesällä 1998.....	38
1.9. Maatilojen lukumäärä metsäsuuruusluokan mukaan työvoima- ja elinkeinokeskuksittain kesällä 1998.....	40
1.10. Maatilojen lukumäärä metsäsuuruusluokan mukaan maaseutukeskuksittain kesällä 1998	40
1.11. Maatilojen lukumäärä metsäsuuruusluokan mukaan lääneittäin kesällä 1998	42
1.12. Maatilojen jakauma pelto- ja metsäsuuruusluokan mukaan koko maassa kesällä 1998.....	42
1.13. Tukea hakeneiden tilojen määrä työvoima- ja elinkeinokeskuksittain 1998 sekä koko maassa, 1995 - 1998	43
2. Maatilojen maankäyttölajit	
2.1. Maatilojen maankäyttölajit työvoima- ja elinkeinokeskuksittain kesällä 1998 sekä koko maassa, 1974 - 1998	44
2.2. Maatilojen maankäyttölajit maaseutukeskuksittain kesällä 1998	45
2.3. Maatilojen maankäyttölajit lääneittäin kesällä 1998	45
2.4. Aktiivitulojen maankäyttölajit työvoima- ja elinkeinokeskuksittain kesällä 1998 sekä koko maassa, 1990 - 1998.....	46
2.5. Maatilojen maankäyttölajit tukialueittain kesällä 1998.....	47
2.6. Aktiivitulojen maankäyttölajit tukialueittain kesällä 1998	47
2.7. Maatilojen maankäyttölajit maakunnittain (NUTS III alueet) kesällä 1998	48
2.8. Aktiivitulojen maankäyttölajit maakunnittain (NUTS III alueet) kesällä 1998.....	48
2.9. Maatilojen maankäyttölajit työvoima- ja elinkeinokeskuksittain ja peltosuuruusluokittain kesällä 1998	49
2.10. Maatilojen maankäyttölajit maaseutukeskuksittain ja peltosuuruusluokittain kesällä 1998	55
2.11. Maatilojen maankäyttölajit lääneittäin ja peltosuuruusluokittain kesällä 1998.....	62
2.12. Maatilojen maankäyttölajit työvoima- ja elinkeinokeskuksittain ja kunnittain kesällä 1998	64
2.13. Aktiivitulojen maankäyttölajit työvoima- ja elinkeinokeskuksittain ja kunnittain kesällä 1998.....	73
3. Maatilat omistajan mukaan	
3.1. Maatilojen lukumäärä ja peltoala omistajan mukaan työvoima- ja elinkeinokeskuksittain kesällä 1998.....	82
3.2. Maatilojen lukumäärä ja peltoala omistajan mukaan maaseutukeskuksittain kesällä 1998.....	82
3.3. Maatilojen lukumäärä ja peltoala omistajan mukaan lääneittäin kesällä 1998 sekä koko maassa, 1988 - 1998	84
3.4. Aktiivitulojen lukumäärä ja peltoala omistajan mukaan työvoima- ja elinkeinokeskuksittain kesällä 1998 sekä koko maassa, 1993 - 1998.....	84
3.5. Maatilojen lukumäärä ja peltoala omistajan mukaan peltosuuruusluokittain kesällä 1998	86
3.6. Aktiivitulojen lukumäärä ja peltoala omistajan mukaan peltosuuruusluokittain kesällä 1998.....	86
4. Maatilat ja peltoala viljelijän maataloudesta saamien tulojen mukaan	
4.1. Maatilojen ja pellon jakauma viljelijän maataloudesta saamien tulojen mukaan yksityishenkilöiden omistamilla maatiloilla työvoima- ja elinkeinokeskuksittain kesällä 1998 sekä koko maassa, 1995 - 1998	88
4.2. Aktiivitulojen ja pellon jakauma viljelijän maataloudesta saamien tulojen mukaan yksityishenkilöiden omistamilla maatiloilla työvoima- ja elinkeinokeskuksittain kesällä 1998 sekä koko maassa, 1995 –1998	90
5. Keskimääräinen peltoala	
5.1. Maatilojen keskimääräinen peltoala työvoima- ja elinkeinokeskuksittain kesällä 1998 sekä koko maassa, 1983 - 1998	92
5.2. Maatilojen peltoalan keskiarvo, mediaani ja fraktiilit työvoima- ja elinkeinokeskuksittain kesällä 1998	93

6.	Viljelijän ikä	
6.1.	Yksityishenkilöiden omistamat maatilat viljelijän iän mukaan työvoima- ja elinkeinokeskuksittain kesällä 1998 sekä koko maassa, 1984 - 1998.....	94
6.2.	Yksityishenkilöiden omistamat aktiivitalat viljelijän iän mukaan työvoima- ja elinkeinokeskuksittain kesällä 1998 sekä koko maassa, 1995 - 1998.....	95
6.3.	Viljelijöiden keski-ikä yksityishenkilöiden omistamilla maatiloilla työvoima- ja elinkeinokeskuksittain kesällä 1998 sekä koko maassa, 1995 - 1998.....	96
6.4.	Viljelijöiden keski-ikä yksityishenkilöiden omistamilla maatiloilla peltosuuruusluokittain kesällä 1998.....	96
6.5.	Viljelijöiden keski-ikä yksityishenkilöiden omistamilla aktiivitaloilla työvoima- ja elinkeinokeskuksittain kesällä 1998 sekä koko maassa, 1995 - 1998.....	97
6.6.	Viljelijöiden keski-ikä yksityishenkilöiden omistamilla aktiivitaloilla peltosuuruusluokittain kesällä 1998.....	97
7.	Maatilojen tuotantosuunta	
7.1.	Maatilojen lukumäärä tuotantosuunnan mukaan peltosuuruusluokittain kesällä 1998.....	98
7.2.	Maatilojen lukumäärä tuotantosuunnan mukaan työvoima- ja elinkeinokeskuksittain kesällä 1998 sekä koko maassa, 1990 - 1998.....	101
8.1.	Kotieläinten lukumäärä	
8.1.	Nautaeläinten lukumäärä maatiloilla työvoima- ja elinkeinokeskuksittain 1.5.1998 sekä koko maassa, 1980 - 1998.....	104
8.2.	Nautaeläinten lukumäärä maatiloilla peltosuuruusluokittain 1.5.1998.....	105
8.3.	Sikojen lukumäärä maatiloilla työvoima- ja elinkeinokeskuksittain 1.5.1998 sekä koko maassa, 1980 - 1998.....	106
8.4.	Sikojen lukumäärä maatiloilla peltosuuruusluokittain 1.5.1998.....	107
8.5.	Lampaiden ja vuohien lukumäärä maatiloilla työvoima- ja elinkeinokeskuksittain 1.5.1998 sekä koko maassa, 1980 - 1998.....	108
8.6.	Lampaiden ja vuohien lukumäärä maatiloilla peltosuuruusluokittain 1.5.1998.....	109
8.7.	Siipikarjan lukumäärä maatiloilla työvoima- ja elinkeinokeskuksittain 1.5.1998.....	110
8.8.	Siipikarjan lukumäärä maatiloilla peltosuuruusluokittain 1.5.1998.....	110
8.9.	Nautaeläinten, sikojen ja hevosten lukumäärä maatiloilla työvoima- ja elinkeinokeskuksittain ja kunnittain 1.5.1998.....	112
8.10.	Lampaiden, vuohien ja siipikarjan lukumäärä maatiloilla työvoima- ja elinkeinokeskuksittain ja kunnittain 1.5.1998.....	130
9.	Maatilojen ja kotieläinten lukumäärä karjakkoon mukaan	
9.1.	Maatilojen ja lypsylehmien lukumäärä karjakkoon mukaan työvoima- ja elinkeinokeskuksittain 1.5.1998.....	148
9.2.	Maatilojen ja lypsylehmien lukumäärä karjakkoon mukaan peltosuuruusluokittain 1.5.1998.....	150
9.3.	Maatilojen ja lihasikojen lukumäärä karjakkoon mukaan työvoima- ja elinkeinokeskuksittain 1.5.1998.....	152
9.4.	Maatilojen ja lihasikojen lukumäärä karjakkoon mukaan peltosuuruusluokittain 1.5.1998.....	154
9.5.	Maatilojen ja emakoiden lukumäärä karjakkoon mukaan työvoima- ja elinkeinokeskuksittain 1.5.1998.....	156
9.6.	Maatilojen ja emakoiden lukumäärä karjakkoon mukaan peltosuuruusluokittain 1.5.1998.....	157
9.7.	Maatilojen ja kanojen lukumäärä karjakkoon mukaan työvoima- ja elinkeinokeskuksittain 1.5.1998.....	158
9.8.	Maatilojen ja kanojen lukumäärä karjakkoon mukaan peltosuuruusluokittain 1.5.1998.....	160
9.9.	Maatilojen ja lampaiden lukumäärä karjakkoon mukaan työvoima- ja elinkeinokeskuksittain 1.5.1998.....	162
10.	Kotieläintuotannon erikoistumisaste	
10.1.	Kotieläintuotantoon erikoistuminen työvoima- ja elinkeinokeskuksittain 1.5.1998.....	164
10.2.	Kotieläintuotantoon erikoistuminen peltosuuruusluokittain 1.5.1998.....	166
11.	Maatilat ja kotieläimet viljelijän iän mukaan	
11.1.	Yksityishenkilöiden omistamien maatilojen ja lypsylehmien lukumäärä karjakkoon ja viljelijän iän mukaan 1.5.1998.....	168
11.2.	Yksityishenkilöiden omistamien maatilojen ja lihasikojen lukumäärä karjakkoon ja viljelijän iän mukaan 1.5.1998.....	170

TABELLFÖRTECKNING

	Sida
1. Antal lantbrukslägenheter	
1.1. Lantbrukslägenheternas antal enligt åkerstorleksgrupp och arbetskrafts- och näringscentral sommaren 1998 samt hela landet, 1972 - 1998	30
1.2. Lantbrukslägenheternas antal enligt åkerstorleksgrupp och landsbygdscentral sommaren 1998	32
1.3. Lantbrukslägenheternas antal enligt åkerstorleksgrupp och län sommaren 1998	32
1.4. Antal aktiva lantbrukslägenheter enligt åkerstorleksgrupp och arbetskrafts- och näringscentral sommaren 1998 samt i hela landet, 1990 - 1998	34
1.5. Lantbrukslägenheternas antal enligt åkerstorleksgrupp och stödområde sommaren 1998	36
1.6. Antal aktiva lantbrukslägenheter enligt åkerstorleksgrupp och stödområde sommaren 1998	36
1.7. Lantbrukslägenheternas antal enligt åkerstorleksgrupp och landskommun (NUTS III område) sommaren 1998	38
1.8. Antal aktiva lantbrukslägenheter enligt åkerstorleksgrupp och landskommun (NUTS III område) sommaren 1998	38
1.9. Antal lantbrukslägenheter enligt skogsareal och arbetskrafts- och näringscentral sommaren 1998 ..	40
1.10. Antal lantbrukslägenheter enligt skogsareal och landsbygdscentral sommaren 1998	40
1.11. Antal lantbrukslägenheter enligt skogsareal och län sommaren 1998	42
1.12. Lantbrukslägenheter enligt åker- och skogsareal i hela landet sommaren 1998	42
1.13. Antal lägenheter som ansökt om stöd enligt arbetskrafts- och näringscentral 1998 samt i hela landet, 1995 - 1998	43
2. Lantbrukslägenheternas jorddisponering	
2.1. Lantbrukslägenheternas jorddisponering enligt arbetskrafts- och näringscentral sommaren 1998 samt i hela landet, 1974 - 1998	44
2.2. Lantbrukslägenheternas jorddisponering enligt landsbygdscentral sommaren 1998	45
2.3. Lantbrukslägenheternas jorddisponering enligt län sommaren 1998	45
2.4. Aktivlägenheternas jorddisponering enligt arbetskrafts- och näringscentral sommaren 1998 samt i hela landet, 1990 - 1998	46
2.5. Lantbrukslägenheternas jorddisponering enligt stödområde sommaren 1998	47
2.6. Aktivlägenheternas jorddisponering enligt stödområde sommaren 1998	47
2.7. Lantbrukslägenheternas jorddisponering enligt landskommun (NUTS III område) sommaren 1998	48
2.8. Aktivlägenheternas jorddisponering enligt landskommun (NUTS III område) sommaren 1998	48
2.9. Lantbrukslägenheternas jorddisponering enligt arbetskrafts- och näringscentral och åkerstorleksgrupp sommaren 1998	49
2.10. Lantbrukslägenheternas jorddisponering enligt landsbygdscentral och åkerstorleksgrupp sommaren 1998	55
2.11. Lantbrukslägenheternas jorddisponering enligt län och åkerstorleksgrupp sommaren 1998	62
2.12. Lantbrukslägenheternas jorddisponering enligt arbetskrafts- och näringscentral och kommun sommaren 1998	64
2.13. Aktivlägenheternas jorddisponering enligt arbetskrafts- och näringscentral och kommun sommaren 1998	73
3. Lantbrukslägenheterna enligt ägare	
3.1. Antal lantbrukslägenheter och åkerareal enligt ägare och arbetskrafts- och näringscentral sommaren 1998	82
3.2. Antal lantbrukslägenheter och åkerareal enligt ägare och landsbygdscentral sommaren 1998	82
3.3. Antal lantbrukslägenheter och åkerareal enligt ägare och län sommaren 1998 samt i hela landet, 1988 - 1998	84
3.4. Antal aktivlägenheter och åkerareal enligt ägare och arbetskrafts- och näringscentral sommaren 1998 samt i hela landet, 1993 - 1998	84
3.5. Antal lantbrukslägenheter och åkerareal enligt ägare och åkerstorleksgrupp sommaren 1998	86
3.6. Antal aktivlägenheter och åkerareal enligt ägare och åkerstorleksgrupp sommaren 1998	86
4. Lantbrukslägenheternas och åkerarealens fördelning enligt odlarens inkomster av lantbruket	
4.1. Lantbrukslägenheternas och åkerarealens fördelning enligt odlarens inkomster av lantbruket på lantbrukslägenheterna i privat ägo och arbetskrafts- och näringscentral sommaren 1998 samt i hela landet, 1995 - 1998	88
4.2. Aktivlägenheternas och åkerarealens fördelning enligt odlarens inkomster av lantbruket på lantbrukslägenheterna i privat ägo och arbetskrafts- och näringscentral sommaren 1998 samt i hela landet, 1995 - 1998	90

5.	Medelåkerareal	
5.1	Lantbrukslägenheternas medelåkerareal (ha) enligt arbetskrafts- och näringscentral sommaren 1998 samt i hela landet, 1983 - 1998.....	92
5.2	Medeltalet, medianen och fraktilerna av lantbrukslägenheternas åkerarealer enligt arbetskrafts- och näringscentral sommaren 1998.....	93
6.	Odlarens ålder	
6.1	Lantbrukslägenheter i privat ägo fördelade enligt odlarens ålder och arbetskrafts- och näringscentral sommaren 1998 samt i hela landet, 1984 - 1998.....	94
6.2	Aktivlägenheter i privat ägo fördelade enligt odlarens ålder och arbetskrafts- och näringscentral sommaren 1998 samt i hela landet, 1995 - 1998.....	95
6.3	Jordbrukarnas medelålder på lägenheter i privat ägo enligt arbetskrafts- och näringscentral sommaren 1998 samt i hela landet, 1995 - 1998.....	96
6.4	Jordbrukarnas medelålder på lägenheter i privat ägo enligt åkerstorleksgrupp sommaren 1998.....	96
6.5	Jordbrukarnas medelålder på aktivlägenheter i privat ägo enligt arbetskrafts- och näringscentral sommaren 1998 samt i hela landet, 1995 - 1998.....	97
6.6	Jordbrukarnas medelålder på aktivlägenheter i privat ägo enligt åkerstorleksgrupp sommaren 1998.....	97
7.	Produktionsinriktning	
7.1.	Antal lantbrukslägenheter enligt produktionsinriktning och åkerstorleksgrupp sommaren 1998.....	98
7.2.	Antal lantbrukslägenheter enligt produktionsinriktning och arbetskrafts- och näringscentral sommaren 1998 samt i hela landet, 1990 - 1998.....	101
8.	Antal husdjur	
8.1.	Antal nötkreatur på lantbrukslägenheterna enligt arbetskrafts- och näringscentral 1.5.1998 samt i hela landet, 1980 - 1998.....	104
8.2.	Antal nötkreatur på lantbrukslägenheterna enligt åkerstorleksgrupp 1.5.1998.....	105
8.3.	Antal svin på lantbrukslägenheterna enligt arbetskrafts- och näringscentral 1.5.1998 samt i hela landet, 1980 - 1998.....	106
8.4.	Antal svin på lantbrukslägenheterna enligt åkerstorleksgrupp 1.5.1998.....	107
8.5	Antal får och getter på lantbrukslägenheterna enligt arbetskrafts- och näringscentral 1.5.1998 samt i hela landet, 1980 - 1998.....	108
8.6.	Antal får och getter på lantbrukslägenheterna enligt åkerstorleksgrupp 1.5.1998.....	109
8.7.	Antal fjäderfän på lantbrukslägenheterna enligt arbetskrafts- och näringscentral 1.5.1998.....	110
8.8.	Antal fjäderfän på lantbrukslägenheterna enligt åkerstorleksgrupp 1.5.1998.....	110
8.9.	Antal nötkreatur, svin och hästar på lantbrukslägenheterna enligt arbetskrafts- och näringscentral och kommun 1.5.1998.....	112
8.10.	Antal får, getter och fjäderfän på lantbrukslägenheterna enligt arbetskrafts- och näringscentral och kommun 1.5.1998.....	130
9.	Antal lantbrukslägenheter och husdjur enligt besättningsstorlek	
9.1.	Antal lantbrukslägenheter och mjölkkor enligt besättningsstorlek och arbetskrafts- och näringscentral 1.5.1998.....	148
9.2.	Antal lantbrukslägenheter och mjölkkor enligt besättningsstorlek och åkerstorleksgrupp 1.5.1998...	150
9.3.	Antal lantbrukslägenheter och gödsvin enligt besättningsstorlek och arbetskrafts- och näringscentral 1.5.1998.....	152
9.4.	Antal lantbrukslägenheter och gödsvin enligt besättningsstorlek och åkerstorleksgrupp 1.5.1998....	154
9.5.	Antal lantbrukslägenheter och suggor enligt besättningsstorlek och arbetskrafts- och näringscentral 1.5.1998.....	156
9.6.	Antal lantbrukslägenheter och suggor enligt besättningsstorlek och åkerstorleksgrupp 1.5.1998.....	157
9.7.	Antal lantbrukslägenheter och hönor enligt besättningsstorlek och arbetskrafts- och näringscentral 1.5.1998.....	158
9.8.	Antal lantbrukslägenheter och hönor enligt besättningsstorlek och åkerstorleksgrupp 1.5.1998.....	160
9.9.	Antal lantbrukslägenheter och får enligt besättningsstorlek och arbetskrafts- och näringscentral 1.5.1998.....	162
10.	Specialiseringen av animalieproduktionen	
10.1.	Specialiseringen av animalieproduktionen enligt arbetskrafts- och näringscentral 1.5.1998.....	164
10.2.	Specialiseringen av animalieproduktionen enligt åkerstorleksgrupp 1.5.1998.....	166
11.	Antal lantbrukslägenheter och husdjur enligt odlarens ålder	
11.1.	Antal lantbrukslägenheter i privat ägo och mjölkkor enligt odlarens ålder och besättningsstorlek 1.5.1998.....	168
11.2.	Antal lantbrukslägenheter i privat ägo och gödsvin enligt odlarens ålder och besättningsstorlek 1.5.1998.....	170

LIST OF TABLES

	Page
1. Number of farms	
1.1. Number of farms by field area and Employment and Economic Development Centre in summer 1998 and in the whole country, 1972 – 1998	30
1.2. Number of farms by field area and Rural Centre in summer 1998	32
1.3. Number of farms by field area and province in summer 1998	32
1.4. Number of active farms by field area and Employment and Economic Development Centre in summer 1998 and in the whole country, 1990 - 1998	34
1.5. Number of farms by field area and national support area in summer 1998	36
1.6. Number of active farms by field area and national support area in summer 1998	36
1.7. Number of farms by field area and region (NUTS III division) in summer 1998	38
1.8. Number of active farms by field area and region (NUTS III division) in summer 1998	38
1.9. Number of farms by forest area and Employment and Economic Development Centre in summer 1998	40
1.10. Number of farms by forest area and Rural Centre in summer 1998	40
1.11. Number of farms by forest area and province in summer 1998	42
1.12. Farms according to the field and forest area in the whole country in summer 1998	42
1.13. Number of farms applying for support by Employment and Economic Development Centre in 1998 and in the whole country, 1995 - 1998	43
2. Land use on farms	
2.1. Land use on farms by Employment and Economic Development Centre in summer 1998 and in the whole country, 1974 - 1998	44
2.2. Land use on farms by Rural Centre in summer 1998	45
2.3. Land use on farms by province in summer 1998	45
2.4. Land use on active farms by Employment and Economic Development Centre in summer 1998 and in the whole country, 1990 - 1998	46
2.5. Land use on farms by national support area in summer 1998	47
2.6. Land use on active farms by national support area in summer 1998	47
2.7. Land use on farms by region (NUTS III division) in summer 1998	48
2.8. Land use on active farms by region (NUTS III division) in summer 1998	48
2.9. Land use on farms by Employment and Economic Development Centre and field area group in summer 1998	49
2.10. Land use on farms by Rural Centre and field area group in summer 1998	55
2.11. Land use on farms by province and field area group in summer 1998	62
2.12. Land use on farms by Employment and Economic Development Centre and municipality in summer 1998	64
2.13. Land use on active farms by Employment and Economic Development Centre and municipality in summer 1998	73
3. Number of farms and field area by owner	
3.1. Number of farms and field area by owner and Employment and Economic Development Centre in summer 1998	82
3.2. Number of farms and field area by owner and Rural Centre in summer 1998	82
3.3. Number of farms and field area by owner and province in summer 1998 and in the whole country, 1988 - 1998	84
3.4. Number of active farms and field area by owner and Employment and Economic Development Centre in summer 1998 and in the whole country, 1993 - 1998	84
3.5. Number of farms and field area by owner and field area group in summer 1998	86
3.6. Number of active farms and field area by owner and field area group in summer 1998	86
4. Number and arable area of farms by farmer's income from agriculture	
4.1. Number and arable area of farms by farmer's income from agriculture on privately owned farms by Employment and Economic Development Centre in summer 1998 and in the whole country, 1995 - 1998	88
4.2. Number and arable area of active farms by farmer's income from agriculture on privately owned farms by Employment and Economic Development Centre in summer 1998 and in the whole country, 1995 - 1998	90
5. Average size of farms	
5.1. Average size of farms by Employment and Economic Development Centre (ha) in summer 1998 and in the whole country, 1983 - 1998	92
5.2. Average size, median and fractions on farms by Employment and Economic Development Centre in summer 1998	93

6.	Farmer's age	
6.1.	Number of privately owned farms by Employment and Economic Development Centre and farmer's age in summer 1998 and in the whole country, 1984 - 1998.....	94
6.2.	Number of privately owned active farms by Employment and Economic Development Centre and farmer's age in summer 1998 and in the whole country, 1995 - 1998.....	95
6.3.	Average age of farmers on privately owned farms by Employment and Economic Development Centre in summer 1998 and in the whole country, 1995 - 1998.....	96
6.4.	Average age of farmers on privately owned farms by field area group in summer 1998.....	96
6.5.	Average age of farmers on privately owned active farms by Economic Development Centre in summer 1998 and in the whole country, 1995 - 1998.....	97
6.6.	Average age of farmers on privately owned active farms by field area group in summer 1998.....	97
7.	Number of farms by production	
7.1.	Number of farms by production and field area group in summer 1998.....	98
7.2.	Number of farms by production and Employment and Economic Development Centre in summer 1998 and in the whole country, 1990 - 1998.....	101
8.	Number of livestock	
8.1.	Number of cattle on farms by Employment and Economic Development Centre 1.5.1998 and in the whole country, 1980 - 1998.....	104
8.2.	Number of cattle on farms by field area group 1.5.1998.....	105
8.3.	Number of pigs on farms by Employment and Economic Development Centre 1.5.1998 and in the whole country, 1980 - 1998.....	106
8.4.	Number of pigs on farms by field area group 1.5.1998.....	107
8.5.	Number of sheep and goats on farms by Employment and Economic Development Centre 1.5.1998 and in the whole country, 1980 - 1998.....	108
8.6.	Number of sheep and goats on farms by field area group 1.5.1998.....	109
8.7.	Total poultry on farms by Employment and Economic Development Centre 1.5.1998.....	110
8.8.	Total poultry on farms by field area group 1.5.1998.....	110
8.9.	Number of cattle, pigs and horses on farms by Employment and Economic Development Centre and municipality 1.5.1998.....	112
8.10.	Number of sheep, goats and poultry on farms by Employment and Economic Development Centre and municipality 1.5.1998.....	130
9.	Number of livestock by herd size	
9.1.	Number of farms and dairy cows by herd size and Employment and Economic Development Centre 1.5.1998.....	148
9.2.	Number of farms and dairy cows by herd size and field area group 1.5.1998.....	150
9.3.	Number of farms and pigs by herd size and Employment and Economic Development Centre 1.5.1998.....	152
9.4.	Number of farms and pigs by herd size and field area group 1.5.1998.....	154
9.5.	Number of farms and sows by herd size and Employment and Economic Development Centre 1.5.1998.....	156
9.6.	Number of farms and sows by herd size and field area group 1.5.1998.....	157
9.7.	Number of farms and hens by herd size and Employment and Economic Development Centre 1.5.1998.....	158
9.8.	Number of farms and hens by herd size and field area group 1.5.1998.....	160
9.9.	Number of farms and sheep by herd size and Employment and Economic Development Centre 1.5.1998.....	162
10.	Specialization of animal production	
10.1.	Specialization in animal production by Employment and Economic Development Centre 1.5.1998..	164
10.2.	Specialization in animal production by field area group 1.5.1998.....	166
11.	Number of farms and livestock by herd size and age of the operator	
11.1.	Number of privately owned farms and dairy cows by herd size and age of the operator 1.5.1998....	168
11.2.	Number of privately owned farms and pigs by herd size and age of the operator 1.5.1998.....	170

1.1. Maatilojen lukumäärä peltosuuruusluokan mukaan työvoima- ja elinkeinokeskuksittain kesällä 1998 sekä koko maassa, 1972 - 1998

1.1. Lantbrukslägenheternas antal enligt åkerstorleksgrupp och arbetskrafts- och näringscentral sommaren 1998 samt i hela landet, 1972 - 1998

1.1. Number of farms by field area and Employment and Economic Development Centre in summer 1998 and in the whole country, 1972 - 1998

Työvoima- ja elinkeinokeskus Arbetskrafts- och näringscentral Employment and Economic Development Centre	Peltosuuruusluokka (ha) - Åkerstorleksgrupp (ha) - Field area group (ha)							
	1.00-1.99	2.00-2.99	3.00-4.99	5.00-9.99	10.00-14.99	15.00-19.99	20.00-24.99	25.00-29.99
1998								
Uudenmaan	1063	595	783	1075	791	606	546	407
Varsinais-Suomen	1255	579	884	1518	1321	1063	954	811
Satakunnan	943	562	925	1588	1075	718	639	542
Hämeen	803	491	716	1280	1061	852	652	583
Pirkanmaan	1505	865	1392	2139	1155	862	590	460
Kaakkois-Suomen	1228	667	975	1632	1190	924	651	549
Etelä-Savon	1365	816	1366	2184	1112	724	444	334
Pohjois-Savon	1457	962	1502	2344	1326	916	749	601
Pohjois-Karjalan	1464	879	1175	1773	986	664	462	362
Keski-Suomen	1487	918	1465	2096	1070	711	530	390
Etelä-Pohjanmaan	1342	751	1326	2661	2060	1502	1179	925
Pohjanmaan	1152	586	980	1631	1357	1194	1032	800
Pohjois-Pohjanmaan	2457	1492	2390	3308	1548	1047	838	679
Kainuun	1029	705	1181	1586	558	268	202	119
Lapin	1792	1202	1896	2008	679	384	237	174
Ahvenanmaa	188	69	115	155	111	100	61	55
Yhteensä - Sammanlagt								
Total	20530	12139	19071	28978	17400	12535	9766	7791
Koko maa - Hela landet								
Whole country								
1972	27778	23508	43764	92429	44334	20076	9432	4995
1973	26104	22192	41660	89316	43207	20029	9622	5193
1974	24877	21240	39668	85827	41884	20099	9986	5425
1975	23376	20093	37498	81877	40130	20020	10377	5675
1976	22745	19337	35972	78863	39231	20038	10506	5841
1977	22168	18744	34743	76252	38576	20086	10686	5923
1978	21585	18143	33492	73811	37847	20132	10918	6026
1979	21273	17804	32607	71506	37293	20168	11141	6208
1980	20673	17377	31394	69172	36605	20201	11247	6346
1981	19851	16904	30193	66298	35707	20032	11363	6469
1982	19006	16098	28936	63152	34738	20045	11495	6621
1983	18231	15756	27777	60719	34268	20170	11593	6845
1984	17747	15371	26884	58030	33602	20301	11758	6983
1985	17081	15116	26098	56058	32989	20292	11959	7170
1986	16747	14574	24824	53165	32072	20085	12383	7199
1987	16582	14201	24237	51233	31198	19973	12626	7326
1988	16362	13969	23594	49462	30466	19729	12717	7654
1989	16142	13744	22900	47711	29755	19580	12811	7801
1990	27114	17201	24700	42786	28063	19602	13371	8946
1991	27666	17606	23693	42959	27919	19469	13288	9086
1992	27172	17346	23449	42518	27313	18954	13038	8940
1993	26214	16809	22307	40265	26206	18283	12920	8800
1994	26126	16611	22130	39575	25528	17672	12645	8715
1995	21076	13015	20107	34083	22486	16126	11931	8667
1996 1)	19428	11226	17830	29477	20044	14727	11138	8378
1997	20487	12281	19433	30933	19602	14131	10654	8117

1) Aineiston käsittelyssä tapahtuneen virheen vuoksi vuoden 1996 tiedot ovat vertailukelpoisia ainoastaan aktiivitilojen osalta -
På grund av ett misstag vid bearbetningen av datat för år 1996 är endast uppgifterna om aktiva gårdar jämförbara -
Due to a processing error, the 1996 data are comparable for active farms only

							Työvoima- ja elinkeinokeskus Arbetskrafts- och näringscentral Employment and Economic Development Centre	
							Yhteensä Sammanlagt Total	
30.00-39.99	40.00-49.99	50.00-74.99	75.00-99.99	100.00-	> 1 ha	> 3 ha		
							1998	
696	481	630	262	237	8172	6514	Uudenmaan	
1201	758	1049	379	282	12054	10220	Varsinais-Suomen	
650	388	445	144	88	8707	7202	Satakunnan	
795	523	613	220	150	8739	7445	Hämeen	
659	405	428	120	96	10676	8306	Pirkanmaan	
703	366	374	114	50	9423	7528	Kaakkois-Suomen	
324	124	86	21	7	8907	6726	Etelä-Savon	
764	374	326	62	20	11403	8984	Pohjois-Savon	
430	207	194	45	20	8661	6318	Pohjois-Karjalan	
433	210	175	34	20	9539	7134	Keski-Suomen	
1175	618	577	148	75	14339	12246	Etelä-Pohjanmaan	
1029	551	449	71	39	10871	9133	Pohjanmaan	
1071	586	619	166	76	16277	12328	Pohjois-Pohjanmaan	
142	63	46	10	5	5914	4180	Kainuun	
212	95	53	15	6	8753	5759	Lapin	
77	41	28	6	2	1008	751	Ahvenanmaa	
							Yhteensä - Sammanlagt	
10361	5790	6092	1817	1173	153443	120774	Total	
							Koko maa - Hela landet	
							Whole country	
4435	1676	1352	322	305	274406	223120	1972	
4695	1765	1472	356	327	265938	217642	1973	
4983	1889	1589	382	351	258200	212083	1974	
5238	2015	1661	424	352	248736	205267	1975	
5424	2132	1796	437	360	242682	200600	1976	
5631	2203	1864	436	367	237679	196767	1977	
5844	2278	1908	461	375	232820	193092	1978	
6136	2379	1972	497	375	229359	190282	1979	
6314	2439	2060	506	387	224721	186671	1980	
6479	2560	2144	520	384	218904	182149	1981	
6666	2718	2237	531	387	212630	177526	1982	
6845	2808	2311	524	382	208229	174242	1983	
7081	2874	2388	524	390	203933	170815	1984	
7311	2975	2466	541	394	200450	168253	1985	
7635	3144	2621	580	401	195430	164109	1986	
7816	3316	2740	598	398	192244	161461	1987	
7830	3408	2832	624	402	189049	158718	1988	
8652	4139	3523	788	500	199385	155070	1990	
8844	4404	3618	871	523	199946	154674	1991	
9122	4583	3694	928	570	197627	153109	1992	
9645	4947	3797	1002	658	191853	148830	1993	
9959	5319	3864	1071	710	189925	147188	1994	
10407	5233	4543	1230	803	169707	135616	1995	
10385	5418	4971	1384	931	155337	124683	1) 1996	
10308	5536	5449	1591	1059	159581	126813	1997	

1.2. Maatilojen lukumäärä peltosuuruusluokan mukaan maaseutukeskuksittain kesällä 1998

1.2. Lantbrukslägenheternas antal enligt åkerstorleksgrupp och landsbygdscentral sommaren 1998

1.2. Number of farms by field area and Rural Centre in summer 1998

Maaseutukeskus Landsbygdscentral Rural Centre	Peltosuuruusluokka (ha) - Åkerstorleksgrupp (ha) - Field area group (ha)							
	1.00-1.99	2.00-2.99	3.00-4.99	5.00-9.99	10.00-14.99	15.00-19.99	20.00-24.99	25.00-29.99
Uudenmaan	585	285	421	678	618	457	448	347
Nylands Svenska	519	330	399	471	276	234	187	132
Farma	961	470	718	1289	1124	900	818	687
Finska Hushållningss.	417	165	225	293	206	173	132	118
Satakunnan	1226	715	1199	2019	1316	871	750	622
Pirkanmaan	1106	646	1004	1522	777	603	399	312
Hämeen	635	306	545	977	808	677	488	462
Päijät-Hämeen	459	332	444	682	467	347	263	206
Kymenlaakson	543	280	392	667	587	507	364	321
Etelä-Karjalan	685	387	583	965	603	417	287	228
Mikkelin	1365	816	1366	2184	1112	724	444	334
Pohjois-Savon	1457	962	1502	2344	1326	916	749	601
Pohjois-Karjalan	1464	879	1175	1773	986	664	462	362
Keski-Suomen	1336	830	1325	1920	992	650	487	362
Etelä-Pohjanmaan	1383	773	1391	2812	2256	1688	1335	1038
Österbottens Sv.	915	464	707	1118	884	706	570	436
Keski-Pohjanmaan	302	156	286	498	387	425	429	353
Oulun	2351	1436	2312	3172	1438	924	715	577
Kainuun	1029	705	1181	1586	558	268	202	119
Lapin	1792	1202	1896	2008	679	384	237	174
Yhteensä								
Sammanlagt	20530	12139	19071	28978	17400	12535	9766	7791
Total								

1.3. Maatilojen lukumäärä peltosuuruusluokan mukaan lääneittäin kesällä 1998

1.3. Lantbrukslägenheternas antal enligt åkerstorleksgrupp och län sommaren 1998

1.3. Number of farms by field area and province in summer 1998

Lääni Län Province	Peltosuuruusluokka (ha) - Åkerstorleksgrupp (ha) - Field area group (ha)							
	1.00-1.99	2.00-2.99	3.00-4.99	5.00-9.99	10.00-14.99	15.00-19.99	20.00-24.99	25.00-29.99
Etelä-Suomen	3094	1753	2474	3987	3042	2382	1849	1539
Länsi-Suomen	7684	4261	6972	11633	8038	6050	4924	3928
Itä-Suomen	4286	2657	4043	6301	3424	2304	1655	1297
Oulun	3486	2197	3571	4894	2106	1315	1040	798
Lapin	1792	1202	1896	2008	679	384	237	174
Ahvenanmaa	188	69	115	155	111	100	61	55
Yhteensä								
Sammanlagt	20530	12139	19071	28978	17400	12535	9766	7791
Total								

							Yhteensä Sammanlagt Total	Maaseutukeskus Landsbygdscentral Rural Centre
30.00-39.99	40.00-49.99	50.00-74.99	75.00-99.99	100.00-	>1 ha	>3 ha		
573	382	476	185	144	5599	4729	Uudenmaan	
240	166	246	112	119	3431	2582	Nylands Svenska	
1016	654	885	321	243	10086	8655	Farma	
156	80	96	29	16	2106	1524	Finska Hushållningss.	
767	452	515	159	106	10717	8776	Satakunnan	
445	271	268	77	57	7487	5735	Pirkanmaan	
627	438	529	184	134	6810	5869	Hämeen	
277	172	185	66	36	3936	3145	Päijät-Hämeen	
406	211	250	85	41	4654	3831	Kymenlaakson	
297	155	124	29	9	4769	3697	Etelä-Karjalan	
324	124	86	21	7	8907	6726	Mikkelin	
764	374	326	62	20	11403	8984	Pohjois-Savon	
430	207	194	45	20	8661	6318	Pohjois-Karjalan	
410	191	168	32	20	8723	6557	Keski-Suomen	
1329	705	649	169	88	15616	13460	Etelä-Pohjanmaan	
591	303	269	35	22	7020	5641	Österbottens Sv.	
451	259	186	33	5	3770	3312	Keski-Pohjanmaan	
904	488	541	148	75	15081	11294	Oulun	
142	63	46	10	5	5914	4180	Kainuun	
212	95	53	15	6	8753	5759	Lapin	
10361	5790	6092	1817	1173	153443	120774	Yhteensä Sammanlagt Total	

							Yhteensä Sammanlagt Total	Lääni Län Province
30.00-39.99	40.00-49.99	50.00-74.99	75.00-99.99	100.00-	>1 ha	>3 ha		
2194	1370	1617	596	437	26334	21487	Etelä-Suomen	
5147	2930	3123	896	600	66186	54241	Länsi-Suomen	
1518	705	606	128	47	28971	22028	Itä-Suomen	
1213	649	665	176	81	22191	16508	Oulun	
212	95	53	15	6	8753	5759	Lapin	
77	41	28	6	2	1008	751	Ahvenanmaa	
10361	5790	6092	1817	1173	153443	120774	Yhteensä Sammanlagt Total	

1.4. Aktiivitulojen lukumäärä peltosuuruusluokan mukaan työvoima- ja elinkeinokeskuksittain kesällä 1998 sekä koko maassa, 1990 - 1998

1.4. Antal aktiva lantbrukslägenheter enligt åkerstorleksgrupp och arbetskrafts- och näringscentral sommaren 1998 samt i hela landet, 1990 - 1998

1.4. Number of active farms by field area and Employment and Economic Development Centre in summer 1998 and in the whole country, 1990 - 1998

Työvoima- ja elinkeinokeskus Arbetskrafts- och näringscentral Employment and Economic Development Centre	Peltosuuruusluokka (ha) - Åkerstorleksgrupp (ha) - Field area group (ha)							
	1.00-1.99	2.00-2.99	3.00-4.99	5.00-9.99	10.00-14.99	15.00-19.99	20.00-24.99	25.00-29.99
1998								
Uudenmaan	49	57	335	618	624	557	522	397
Varsinais-Suomen	140	97	514	1130	1197	1007	936	800
Satakunnan	78	75	487	1084	949	702	632	540
Hämeen	36	57	303	754	833	789	629	572
Pirkanmaan	64	47	463	1087	905	789	566	451
Kaakkois-Suomen	39	45	299	731	876	831	629	535
Etelä-Savon	48	53	383	1054	957	687	437	330
Pohjois-Savon	79	51	438	949	923	848	734	591
Pohjois-Karjalan	31	42	267	645	612	572	441	357
Keski-Suomen	39	48	409	950	790	632	503	384
Etelä-Pohjanmaan	46	40	570	1559	1671	1410	1137	919
Pohjanmaan	51	52	523	1138	1203	1147	1019	791
Pohjois-Pohjanmaan	40	47	470	952	894	868	775	657
Kainuun	7	6	106	274	316	225	193	117
Lapin	14	25	367	506	364	327	220	167
Ahvenanmaa	40	25	92	155	111	100	61	55
Yhteensä - Sammanlagt								
Total	801	767	6026	13586	13225	11491	9434	7663
Koko maa - Hela landet								
Whole country								
1990	4953	4659	9224	28199	24182	18566	13053	8836
1991	5037	5024	9180	26225	23053	17970	12775	8867
1992	5006	4909	8775	24451	21619	17113	12329	8631
1993	4860	4582	8189	22171	20048	16212	12104	8471
1994	4728	4389	8093	21477	19396	15608	11871	8398
1995	1545	1639	6804	17049	16918	14362	11272	8419
1996	1158	1147	6337	15274	15330	13200	10606	8185
1997	914	866	6072	14210	14134	12415	10022	7881

					Yhteensä Sammanlagt Total	Työvoima- ja elinkeinokeskus Arbetskrafts- och näringscentral Employment and Economic Development Centre		
30.00-39.99	40.00-49.99	50.00-74.99	75.00-99.99	100.00-	>1 ha	>3 ha		1998
687	479	624	261	231	5441	5335		Uudenmaan
1186	753	1046	377	281	9464	9227		Varsinais-Suomen
648	387	445	144	88	6259	6106		Satakunnan
787	523	612	220	149	6264	6171		Hämeen
651	401	428	120	96	6068	5957		Pirkanmaan
696	365	371	113	50	5580	5496		Kaakkois-Suomen
322	122	86	21	7	4507	4406		Etelä-Savon
760	374	325	62	20	6154	6024		Pohjois-Savon
424	206	190	42	19	3848	3775		Pohjois-Karjalan
432	208	174	33	19	4621	4534		Keski-Suomen
1170	618	576	148	75	9939	9853		Etelä-Pohjanmaan
1026	549	447	71	39	8056	7953		Pohjanmaan
1061	585	618	165	75	7207	7120		Pohjois-Pohjanmaan
141	63	45	9	5	1507	1494		Kainuun
206	93	52	15	6	2362	2323		Lapin
77	41	28	6	2	793	728		Ahvenanmaa
								Yhteensä - Sammanlagt
10274	5767	6067	1807	1162	88070	86502		Total
								Koko maa - Hela landet
								Whole country
8562	4116	3497	781	486	129114	119502		1990
8683	4354	3558	851	507	126084	116023		1991
8913	4520	3625	906	552	121349	111434		1992
9413	4873	3746	977	635	116281	106839		1993
9738	5258	3813	1050	691	114510	105393		1994
10256	5195	4508	1209	788	99964	96780		1995
10253	5390	4948	1366	920	94114	91809		1996
10157	5502	5413	1574	1043	90203	88423		1997

1.5. Maatilojen lukumäärä peltosuuruusluokan mukaan tukialueittain kesällä 1998

1.5. Lantbrukslägenheternas antal enligt åkerstorleksgrupp och stödområde sommaren 1998

1.5. Number of farms by field area and national support area in summer 1998

Kansallinen tukialue Nationella stödområde National support area	Peltosuuruusluokka (ha) - Åkerstorleksgrupp (ha) - Field area group (ha)							
	1.00-1.99	2.00-2.99	3.00-4.99	5.00-9.99	10.00-14.99	15.00-19.99	20.00-24.99	25.00-29.99
A	1447	740	1081	1737	1503	1207	1088	899
B1	4427	2483	3753	6190	4349	3361	2605	2166
B2	118	23	59	114	91	81	52	45
BS	191	96	124	123	80	69	40	40
C1	4259	2375	3890	6494	4431	3169	2333	1852
C2	5287	3157	5056	8028	4657	3391	2805	2247
C2P	1360	905	1272	1758	771	446	326	218
C3P1	325	190	333	407	182	86	58	39
C3P2	965	659	1000	1195	478	227	146	105
C3P3	1217	880	1436	1739	482	279	176	101
C3P4	317	207	329	488	188	119	72	42
C4P4	509	362	620	613	160	81	61	31
C4P5	108	62	118	92	28	19	4	6
Yhteensä								
Sammanlagt	20530	12139	19071	28978	17400	12535	9766	7791
Total								

1.6. Aktiivitulojen lukumäärä peltosuuruusluokan mukaan tukialueittain kesällä 1998

1.6. Antal aktiva lantbrukslägenheter enligt åkerstorleksgrupp och stödområde sommaren 1998

1.6. Number of active farms by field area and national support area in summer 1998

Kansallinen tukialue Nationella stödområde National support area	Peltosuuruusluokka (ha) - Åkerstorleksgrupp (ha) - Field area group (ha)							
	1.00-1.99	2.00-2.99	3.00-4.99	5.00-9.99	10.00-14.99	15.00-19.99	20.00-24.99	25.00-29.99
A	99	100	559	1185	1292	1118	1057	882
B1	264	249	1624	3650	3547	3140	2530	2132
B2	30	13	58	114	91	81	52	45
BS	20	17	60	97	77	69	40	40
C1	182	184	1440	3578	3607	2948	2278	1828
C2	146	134	1502	3532	3328	3078	2691	2213
C2P	23	26	209	502	469	383	310	215
C3P1	4	6	55	105	84	63	52	35
C3P2	18	10	105	204	231	173	132	100
C3P3	10	15	187	292	261	240	164	98
C3P4	1	6	48	106	113	105	67	41
C4P4	3	6	130	174	102	74	57	28
C4P5	1	1	49	47	23	19	4	6
Yhteensä								
Sammanlagt	801	767	6026	13586	13225	11491	9434	7663
Total								

30.00-39.99	40.00-49.99	50.00-74.99	75.00-99.99	100.00-	Yhteensä Sammanlagt Total		Kansallinen tukialue Nationella stödområde National support area	
					>1 ha	>3 ha		
1463	943	1346	532	460	14446	12259	A	
2920	1815	2054	681	436	37240	30330	B1	
72	41	24	5	2	727	586	B2	
30	15	18	4	1	831	544	BS	
2290	1158	1074	249	121	33695	27061	C1	
2945	1517	1386	297	134	40907	32463	C2	
270	142	93	26	7	7594	5329	C2P	
38	34	21	3	5	1721	1206	C3P1	
130	62	51	15	6	5039	3415	C3P2	
132	48	18	4	1	6513	4416	C3P3	
41	9	5	1	-	1818	1294	C3P4	
28	4	2	-	-	2471	1600	C4P4	
2	2	-	-	-	441	271	C4P5	
10361	5790	6092	1817	1173	153443	120774	Yhteensä Sammanlagt Total	

30.00-39.99	40.00-49.99	50.00-74.99	75.00-99.99	100.00-	Yhteensä Sammanlagt Total		Kansallinen tukialue Nationella stödområde National support area	
					>1 ha	>3 ha		
1446	936	1338	529	454	10995	10796	A	
2890	1809	2049	680	434	24998	24485	B	
72	41	24	5	2	628	585	B2	
29	15	18	4	1	487	450	BS	
2279	1153	1069	248	119	20913	20547	C1	
2929	1515	1381	295	133	22877	22597	C2	
264	141	93	24	7	2666	2617	C2P	
38	34	21	3	5	505	495	C3P1	
128	62	50	15	6	1234	1206	C3P2	
129	46	17	4	1	1464	1439	C3P3	
41	9	5	-	-	542	535	C3P4	
27	4	2	-	-	607	598	C4P4	
2	2	-	-	-	154	152	C4P5	
10274	5767	6067	1807	1162	88070	86502	Yhteensä Sammanlagt Total	

1.7. Maatilojen lukumäärä peltosuuruusluokan mukaan maakunnittain (NUTS III alueet) kesällä 1998

1.7. Lantbrukslägenheternas antal enligt åkerstorleksgrupp och landskommun (NUTS III område) sommaren 1998

1.7. Number of farms by field area and region (NUTS III division) in summer 1998

Maakunta/NUTS III alue Landskommun/NUTS III område Region/NUTS III division	Peltosuuruusluokka (ha) - Åkerstorleksgrupp (ha) - Field area group (ha)							
	1.00-1.99	2.00-2.99	3.00-4.99	5.00-9.99	10.00-14.99	15.00-19.99	20.00-24.99	25.00-29.99
Uusimaa	790	460	606	813	566	378	328	247
Itä-Uusimaa	273	135	177	262	225	228	218	160
Varsinais-Suomi	1255	579	884	1518	1321	1063	954	811
Satakunta	943	562	925	1588	1075	718	639	542
Kanta-Häme	454	227	375	700	569	481	343	333
Pirkanmaa	1505	865	1392	2139	1155	862	590	460
Päijät-Häme	349	264	341	580	492	371	309	250
Kymenlaakso	543	280	392	667	587	507	364	321
Etelä-Karjala	685	387	583	965	603	417	287	228
Etelä-Savo	1365	816	1366	2184	1112	724	444	334
Pohjois-Savo	1457	962	1502	2344	1326	916	749	601
Pohjois-Karjala	1464	879	1175	1773	986	664	462	362
Keski-Suomi	1487	918	1465	2096	1070	711	530	390
Etelä-Pohjanmaa	1342	751	1326	2661	2060	1502	1179	925
Pohjanmaa	881	448	731	1229	1058	868	710	530
Keski-Pohjanmaa	271	138	249	402	299	326	322	270
Pohjois-Pohjanmaa	2457	1492	2390	3308	1548	1047	838	679
Kainuu	1029	705	1181	1586	558	268	202	119
Lappi	1792	1202	1896	2008	679	384	237	174
Ahvenanmaa	188	69	115	155	111	100	61	55
Yhteensä - Sammanlagt								
Total	20530	12139	19071	28978	17400	12535	9766	7791

1.8. Aktiivitulojen lukumäärä peltosuuruusluokan mukaan maakunnittain (NUTS III alueet) kesällä 1998

1.8. Antal aktiva lantbrukslägenheter enligt åkerstorleksgrupp och landskommun (NUTS III område) sommaren 1998

1.8. Number of active farms by field area and region (NUTS III division) in summer 1998

Maakunta/NUTS III alue Landskommun/NUTS III område Region/NUTS III division	Peltosuuruusluokka (ha) - Åkerstorleksgrupp (ha) - Field area group (ha)							
	1.00-1.99	2.00-2.99	3.00-4.99	5.00-9.99	10.00-14.99	15.00-19.99	20.00-24.99	25.00-29.99
Uusimaa	32	51	250	448	437	344	308	241
Itä-Uusimaa	17	6	85	170	187	213	214	156
Varsinais-Suomi	140	97	514	1130	1197	1007	936	800
Satakunta	78	75	487	1084	949	702	632	540
Kanta-Häme	23	30	158	431	438	456	329	328
Pirkanmaa	64	47	463	1087	905	789	566	451
Päijät-Häme	13	27	145	323	395	333	300	244
Kymenlaakso	17	22	141	332	451	449	353	312
Etelä-Karjala	22	23	158	399	425	382	276	223
Etelä-Savo	48	53	383	1054	957	687	437	330
Pohjois-Savo	79	51	438	949	923	848	734	591
Pohjois-Karjala	31	42	267	645	612	572	441	357
Keski-Suomi	39	48	409	950	790	632	503	384
Etelä-Pohjanmaa	46	40	570	1559	1671	1410	1137	919
Pohjanmaa	42	39	402	919	959	834	702	523
Keski-Pohjanmaa	9	13	121	219	244	313	317	268
Pohjois-Pohjanmaa	40	47	470	952	894	868	775	657
Kainuu	7	6	106	274	316	225	193	117
Lappi	14	25	367	506	364	327	220	167
Ahvenanmaa	40	25	92	155	111	100	61	55
Yhteensä - Sammanlagt								
Total	801	767	6026	13586	13225	11491	9434	7663

30.00-39.99	40.00-49.99	50.00-74.99	75.00-99.99	100.00-	Yhteensä Sammanlagt Total		Maakunta/NUTS III alue Landskommun/NUTS III område Region/NUTS III division
					>1 ha	>3 ha	
401	296	398	189	168	5640	4390	Uusimaa
295	185	232	73	69	2532	2124	Itä-Uusimaa
1201	758	1049	379	282	12054	10220	Varsinais-Suomi
650	388	445	144	88	8707	7202	Satakunta
424	303	343	121	88	4761	4080	Kanta-Häme
659	405	428	120	96	10676	8306	Pirkanmaa
371	220	270	99	62	3978	3365	Päijät-Häme
406	211	250	85	41	4654	3831	Kymenlaakso
297	155	124	29	9	4769	3697	Etelä-Karjala
324	124	86	21	7	8907	6726	Etelä-Savo
764	374	326	62	20	11403	8984	Pohjois-Savo
430	207	194	45	20	8661	6318	Pohjois-Karjala
433	210	175	34	20	9539	7134	Keski-Suomi
1175	618	577	148	75	14339	12246	Etelä-Pohjanmaa
720	374	326	55	35	7965	6636	Pohjanmaa
309	177	123	16	4	2906	2497	Keski-Pohjanmaa
1071	586	619	166	76	16277	12328	Pohjois-Pohjanmaa
142	63	46	10	5	5914	4180	Kainuu
212	95	53	15	6	8753	5759	Lappi
77	41	28	6	2	1008	751	Ahvenanmaa
10361	5790	6092	1817	1173	153443	120774	Yhteensä - Sammanlagt Total

30.00-39.99	40.00-49.99	50.00-74.99	75.00-99.99	100.00-	Yhteensä Sammanlagt Total		Maakunta/NUTS III alue Landskommun/NUTS III område Region/NUTS III division
					>1 ha	>3 ha	
392	295	392	188	163	3541	3458	Uusimaa
295	184	232	73	68	1900	1877	Itä-Uusimaa
1186	753	1046	377	281	9464	9227	Varsinais-Suomi
648	387	445	144	88	6259	6106	Satakunta
420	303	342	121	87	3466	3413	Kanta-Häme
651	401	428	120	96	6068	5957	Pirkanmaa
367	220	270	99	62	2798	2758	Päijät-Häme
401	211	247	84	41	3061	3022	Kymenlaakso
295	154	124	29	9	2519	2474	Etelä-Karjala
322	122	86	21	7	4507	4406	Etelä-Savo
760	374	325	62	20	6154	6024	Pohjois-Savo
424	206	190	42	19	3848	3775	Pohjois-Karjala
432	208	174	33	19	4621	4534	Keski-Suomi
1170	618	576	148	75	9939	9853	Etelä-Pohjanmaa
717	372	325	55	35	5924	5843	Pohjanmaa
309	177	122	16	4	2132	2110	Keski-Pohjanmaa
1061	585	618	165	75	7207	7120	Pohjois-Pohjanmaa
141	63	45	9	5	1507	1494	Kainuu
206	93	52	15	6	2362	2323	Lappi
77	41	28	6	2	793	728	Ahvenanmaa
10274	5767	6067	1807	1162	88070	86502	Yhteensä - Sammanlagt Total

1.9. Maatilojen lukumäärä metsäsuuruusluokan mukaan työvoima- ja elinkeinokeskuksittain kesällä 1998

1.9. Antal lantbrukslägenheter enligt skogsareal och arbetskrafts- och näringscentral sommaren 1998

1.9. Number of farms by forest area and Employment and Economic Development Centre in summer 1998

Työvoima- ja elinkeinokeskus Arbetskrafts- och näringscentral Employment and Economic Development Centre	Ei metsää Utan skog Without forest	Metsäsuuruusluokka (ha) - Skogstorleksgrupp (ha) - Forest area group (ha)			
		0,01 - 4,99	5,00 - 9,99	10,00 - 19,99	20,00 - 49,99
Uudenmaan	761	1547	1100	1685	1940
Varsinais-Suomen	1079	2393	1986	2626	2764
Satakunnan	739	1401	1205	1792	2311
Hämeen	400	992	929	1896	2742
Pirkanmaan	578	1524	1257	2088	3281
Kaakkois-Suomen	384	960	868	1781	3522
Etelä-Savon	261	776	527	1191	3154
Pohjois-Savon	422	970	846	2031	4004
Pohjois-Karjalan	344	1127	683	1340	2899
Keski-Suomen	353	893	718	1630	3245
Etelä-Pohjanmaan	867	1792	1694	3195	4756
Pohjanmaan	562	922	976	2091	4092
Pohjois-Pohjanmaan	868	1719	1188	2231	4703
Kainuun	184	396	271	508	1522
Lapin	380	546	448	763	1727
Ahvenanmaa	132	137	132	177	275
Yhteensä - Sammanlagt					
Total	8314	18095	14828	27025	46937

1.10. Maatilojen lukumäärä metsäsuuruusluokan mukaan maaseutukeskuksittain kesällä 1998

1.10. Antal lantbrukslägenheter enligt skogsareal och landsbygdscentral sommaren 1998

1.10. Number of farms by forest area and Rural Centre in summer 1998

Maaseutukeskus Landsbygds- central Rural Centre	Ei metsää Utan skog Without forest	Metsäsuuruusluokka (ha) - Skogstorleksgrupp (ha) - Forest area group (ha)			
		0,01 - 4,99	5,00 - 9,99	10,00 - 19,99	20,00 - 49,99
Uudenmaan	461	859	694	1247	1487
Nylands Svenska	344	759	499	630	741
Farma	932	2010	1662	2196	2315
Finska Hushållningss.	206	329	271	372	596
Satakunnan	837	1675	1428	2177	3014
Pirkanmaan	412	1062	901	1428	2203
Hämeen	385	992	929	1687	1825
Päijät-Hämeen	139	376	299	659	1409
Kymenlaakson	244	499	476	925	1637
Etelä-Karjalan	140	461	392	856	1885
Mikkelin	261	776	527	1191	3154
Pohjois-Savon	422	970	846	2031	4004
Pohjois-Karjalan	344	1127	683	1340	2899
Keski-Suomen	326	825	644	1498	2968
Etelä-Pohjanmaan	942	1919	1859	3509	5170
Österbottens Sv.	421	665	704	1473	2638
Keski-Pohjanmaan	135	212	175	455	1495
Oulun	799	1637	1120	2080	4248
Kainuun	184	396	271	508	1522
Lapin	380	546	448	763	1727
Yhteensä - Sammanlagt					
Total	8314	18095	14828	27025	46937

Metsäsuuruusluokka (ha) - Skogstorleksgrupp (ha) - Forest area group (ha)						Yhteensä Sammanlagt Total	Työvoima- ja elinkeinokeskus Arbetskrafts- och näringscentral Employment and Economic Development Centre
50,00 - 99,99	100,00 - 199,99	200,00 - 499,99	500,00 - 999,99	1000-			
792	240	76	16	15	8172	Uudenmaan	
910	232	51	6	7	12054	Varsinais-Suomen	
936	275	38	5	5	8707	Satakunnan	
1227	436	88	19	10	8739	Hämeen	
1316	494	110	16	12	10676	Pirkanmaan	
1489	349	47	11	12	9423	Kaakkois-Suomen	
2081	770	118	11	18	8907	Etelä-Savon	
2218	781	106	12	13	11403	Pohjois-Savon	
1662	505	81	5	15	8661	Pohjois-Karjalan	
1776	735	157	11	21	9539	Keski-Suomen	
1631	347	47	6	4	14339	Etelä-Pohjanmaan	
1803	379	37	5	4	10871	Pohjanmaan	
3935	1461	148	13	11	16277	Pohjois-Pohjanmaan	
2234	666	110	10	13	5914	Kainuun	
2286	2098	464	23	18	8753	Lapin	
125	30	-	-	-	1008	Ahvenanmaa	
26421	9798	1678	169	178	153443	Yhteensä - Sammanlagt Total	

Metsäsuuruusluokka (ha) - Skogstorleksgrupp (ha) - Forest area group (ha)						Yhteensä Sammanlagt Total	Maaseutukeskus Landsbyggs- central Rural Centre
50,00 - 99,99	100,00 - 199,99	200,00 - 499,99	500,00 - 999,99	1000-			
653	149	39	5	5	5599	Uudenmaan	
278	118	41	11	10	3431	Nylands Svenska	
724	203	35	5	4	10086	Farma	
270	50	10	1	1	2106	Finska Hushållningss.	
1193	334	47	6	6	10717	Satakunnan	
961	404	95	12	9	7487	Pirkanmaan	
669	245	52	15	11	6810	Hämeen	
698	282	64	7	3	3936	Päijät-Hämeen	
667	161	28	9	8	4654	Kymenlaakson	
822	188	19	2	4	4769	Etelä-Karjalan	
2081	770	118	11	18	8907	Mikkelin	
2218	781	106	12	13	11403	Pohjois-Savon	
1662	505	81	5	15	8661	Pohjois-Karjalan	
1636	657	137	11	21	8723	Keski-Suomen	
1787	371	48	7	4	15616	Etelä-Pohjanmaan	
931	163	17	4	4	7020	Österbottens Sv.	
1009	268	20	1	-	3770	Keski-Pohjanmaan	
3642	1385	147	12	11	15081	Oulun	
2234	666	110	10	13	5914	Kainuun	
2286	2098	464	23	18	8753	Lapin	
26421	9798	1678	169	178	153443	Yhteensä - Sammanlagt Total	

1.11. Maatilojen lukumäärä metsäsuuruusluokan mukaan lääneittäin kesällä 1998

1.11. Antal lantbrukslägenheter enligt skogsareal och län sommaren 1998

1.11. Number of farms by forest area and province in summer 1998

Lääni Län Province	Metsäsuuruusluokka (ha) - Skogstorleksgrupp (ha) - Forest area group (ha)										Yhteensä Sammanlaggt Total
	Ei metsää Utan skog Without forest	0.01- 4,99	5.00- 9,99	10.00- 19,99	20.00- 49,99	50.00- 99,99	100.00- 199,99	200.00- 499,99	500.00- 999,99	1000-	
Etelä-Suomen	1545	3499	2897	5362	8204	3508	1025	211	46	37	26334
Länsi-Suomen	4178	8925	7836	13422	20449	8372	2462	440	49	53	66186
Itä-Suomen	1027	2873	2056	4562	10057	5961	2056	305	28	46	28971
Oulun	1052	2115	1459	2739	6225	6169	2127	258	23	24	22191
Lapin	380	546	448	763	1727	2286	2098	464	23	18	8753
Ahvenanmaa	132	137	132	177	275	125	30	-	-	-	1008
Yhteensä Sammanlaggt Total	8314	18095	14828	27025	46937	26421	9798	1678	169	178	153443

1.12. Maatilojen jakauma pelto- ja metsäsuuruusluokan mukaan koko maassa kesällä 1998

1.12. Lantbrukslägenheter enligt åker- och skogsareal i hela landet sommaren 1998

1.12. Farms according to the field and forest area in the whole country in summer 1998

Peltosuuruusluokka Åkerstorleksgrupp Field area group	Metsäsuuruusluokka (ha) - Skogstorleksgrupp (ha) - Forest area group (ha)										Yhteensä Sammanlaggt Total
	Ei metsää Utan skog Without forest	0.01- 4,99	5.00- 9,99	10.00- 19,99	20.00- 49,99	50.00- 99,99	100.00- 199,99	200.00- 499,99	500.00- 999,99	1000-	
1.00 - 1.99 ha	2400	6676	2742	3302	3495	1363	439	66	19	28	20530
2.00 - 2.99 ha	834	2934	1810	2352	2594	1156	379	59	10	11	12139
3.00 - 4.99 ha	1462	3134	2579	3758	4815	2332	824	127	18	22	19071
5.00 - 9.99 ha	1343	2657	3154	5743	9500	4763	1551	225	14	28	28978
10.00 - 14.99 ha	663	977	1575	3565	6159	3173	1091	172	13	12	17400
15.00 - 19.99 ha	395	521	930	2284	4678	2561	983	162	9	12	12535
20.00 - 24.99 ha	287	341	579	1663	3692	2220	827	141	10	6	9766
25.00 - 29.99 ha	209	233	385	1172	2998	1971	697	109	11	6	7791
30.00 - 39.99 ha	234	276	501	1403	3951	2744	1051	182	14	5	10361
40.00 - 49.99 ha	163	145	241	738	2110	1624	657	100	8	4	5790
50.00 - 74.99 ha	190	135	233	738	2093	1734	800	148	14	7	6092
75.00 - 99.99 ha	73	36	61	206	554	494	295	84	5	9	1817
100.00- ha	61	30	38	101	298	286	204	103	24	28	1173
Yhteensä Sammanlaggt Total	8314	18095	14828	27025	46937	26421	9798	1678	169	178	153443

**1.13. Tukea hakeneiden tilojen määrä työvoima- ja elinkeinokeskuksittain 1998
sekä koko maassa, 1995 - 1998**

**1.13. Antal lägenheter som ansökt om stöd enligt arbetskrafts- och näringscentral 1998
samt i hela landet, 1995 - 1998**

*1.13. Number of farms applying for support by Employment and Economic Development Centre in 1998
and in the whole country, 1995 - 1998*

Työvoima- ja elinkeinokeskus Arbetskraft- och näringscentral <i>Employment and Economic Development Centre</i>	Tukea hakeneita tiloja Lägenheter som ansökt om stöd <i>Farms applying for support</i>	Tukeen oikeutettuja hakijoista Stödberättigade av sökandena <i>Farms entitled to support</i>	Aktiivitalat Aktiva lägenheter <i>Active farms</i>	Kaikki tilat Alla lantbrukslägenheterna <i>All farms</i>
1998	kpl - st - no	kpl - st - no	%	kpl - st - no
Uudenmaan	5298	5274	99,55	5441
Varsinais-Suomen	9315	9288	99,71	9464
Satakunnan	6069	6046	99,62	6259
Hämeen	6075	6063	99,80	6264
Pirkanmaan	5830	5807	99,61	6068
Kaakkois-Suomen	5400	5388	99,78	5580
Etelä-Savon	4316	4300	99,63	4507
Pohjois-Savon	5979	5957	99,63	6154
Pohjois-Karjalan	3726	3704	99,41	3848
Keski-Suomen	4409	4383	99,41	4621
Etelä-Pohjanmaan	9803	9774	99,70	9939
Pohjanmaan	7940	7916	99,70	8056
Pohjois-Pohjanmaan	6967	6930	99,47	7207
Kainuun	1497	1490	99,53	1507
Lapin	2624 1)	2607 1)	99,35	2362
Ahvenanmaa	763	760	99,61	793
Yhteensä				
Sammanlagt	86011	85687	99,62	88070
Total				
Koko maa				
Hela landet				
Whole country				
1995	98736	95567	96,79	99964
1996 2)	91983	91280	99,24	94114
1997	88829	88372	99,49	90203

1) Mukana myös ne porotaloutta harjoittavat tilat, joilla ei ole peltoa viljelyksessä - Innefattar även de renhushållningslägenheter som inte har åker i odling - *Includes holdings engaging in reindeer farming but without land under cultivation*

2) Aineiston käsittelyssä tapahtuneen virheen vuoksi vuoden 1996 tiedot ovat vertailukelpoisia ainoastaan aktiivitalojen osalta - På grund av ett misstag vid bearbetningen av datat för år 1996 är endast uppgifterna om aktiva gårdar jämförbara - *Due to a processing error, the 1996 data are comparable for active farms only*

2.1. Maatilojen maankäyttölajit työvoima- ja elinkeinokeskuksittain kesällä 1998 sekä koko maassa, 1974 - 1998

2.1. Lantbrukslägenheternas jorddisponering enligt arbetskrafts- och näringscentral sommaren 1998 samt i hela landet, 1974 - 1998

2.1. Land use on farms by Employment and Economic Development Centre in summer 1998 and in the whole country, 1974 - 1998

Työvoima- ja elinkeinokeskus Arbetskrafts- och näringscentral Employment and Economic Development Centre	Pelto ja puutarha yhteensä Åker och trädgård sammanlagt Agricultural and horticultural land total		Keski-peltoala Medel-åkerareal Average area of arable land	Vuokratpelto Arrendeåker Rented arable land		Peltoa viljeltynä Åker i odling Arable land under cultivation		Luonnonniitty ja -laidun Naturäng och betesmark Rough grazing and pasturage		Metsämaa Skogsmark Forest land		Muu maa Övrig mark Other land	Yhteensä Sammanlagt Total
	kpl, st number	ha	ha	kpl, st number	ha	kpl, st number	ha	kpl, st number	ha	kpl, st number	ha	ha	ha
1998													
Uudenmaan	8172	199869	24,46	2940	56083	5608	186345	2757	5182	7411	256413	54882	516346
Varsinais-Suomen	12054	305490	25,34	4709	73612	9663	293302	3650	6239	10975	265833	101095	678657
Satakunnan	8707	163285	18,75	3313	45144	6530	153289	3182	4499	7968	241768	64942	474494
Hämeen	8739	200198	22,91	2896	43345	6554	187126	3675	5416	8339	326855	46463	578932
Pirkanmaan	10676	169537	15,88	3052	43957	6337	148261	5173	6724	10098	400922	73371	650554
Kaakkois-Suomen	9423	158660	16,84	2883	35365	6090	139206	3084	2859	9039	351054	58460	571033
Etelä-Savon	8907	94466	10,61	2217	20685	5066	75667	4031	5092	8646	471934	59208	630700
Pohjois-Savon	11403	162194	14,22	3227	34376	7089	136591	4963	6630	10981	521996	74601	765421
Pohjois-Karjalan	8661	107315	12,39	2031	22479	4355	83783	3883	5466	8317	434167	67076	614024
Keski-Suomen	9539	113280	11,88	2272	24773	5444	90677	4131	4893	9186	494173	76098	688444
Etelä-Pohjanmaan	14339	255958	17,85	5233	63245	10358	233619	4274	3141	13472	406357	166829	832285
Pohjanmaan	10871	198792	18,29	4664	52201	8189	186773	3779	3548	10309	362587	132594	697521
Pohjois-Pohjanmaan	16277	239284	14,70	4221	55647	8834	194082	5448	13111	15409	761581	449555	1463531
Kainuun	5914	50056	8,46	939	9106	2062	29324	1850	2127	5730	766542	257136	1075861
Lapin	8753	67968	7,77	1525	14352	3393	40100	2144	6886	8373	716171	512371	1303396
Ahvenanmaa	1008	14880	14,76	512	4912	821	14167	804	6981	876	25275	24256	71392
Yhteensä Sammanlagt Total	153443	2501231	16,30	46634	599284	96393	2192313	56828	88795	145129	6803627	2218935	11612588
Koko maa													
Hela landet													
Whole country													
1974	258200	2528596	9,79	16665	114288	-	2401230	109703	156977	244184	8143788	3046108	13875466
1975	248736	2501013	10,05	21134	144817	-	2349967	106635	152787	235810	7932758	2951761	13538321
1976	242682	2489306	10,26	23280	162874	-	2334660	104783	150084	230557	7820919	2891539	13351846
1977	237679	2477908	10,43	25019	176022	-	2318876	103539	148135	222831	7713682	2861890	13201616
1978	232820	2468993	10,60	26277	186655	-	2307972	102161	146594	218340	7618361	2803081	13037029
1979	229349	2472493	10,78	28092	201875	-	2311510	101203	146475	218729	7551144	2779768	12949879
1980	224721	2462745	10,96	28969	209768	-	2304421	99559	144233	210028	7455350	2737999	12800327
1981	218904	2443447	11,16	30312	222159	195151	2289010	97051	141981	208957	7329390	2677388	12592206
1982	212630	2429198	11,42	35173	242315	194025	2269926	96637	138609	203723	7204029	2622768	12394604
1983	208229	2423595	11,63	38618	244826	191165	2268592	96438	136276	200138	7131796	2581504	12273171
1984	203933	2417910	11,85	33658	252013	182804	2266450	90449	133841	194573	7041558	2531394	12124703
1985	200450	2420235	12,07	33832	255495	179366	2267255	88603	131784	191210	6987092	2486153	12025264
1986	195430	2420741	12,38	34007	260158	173419	2257990	85813	127283	186285	6877525	2423918	11849467
1987	192244	2421074	12,59	33807	261729	168854	2243483	84024	124924	183139	6808089	2386814	11740901
1988	189049	2415505	12,77	33590	262175	164654	2229259	82229	122539	180041	6720629	2343096	11601769
1990	199385	2544192	12,76	42689	343507	156518	2270957	92551	122260	190830	7151684	2520303	12338439
1991	199946	2578960	12,90	43041	360786	155238	2290925	91487	122688	191127	9235157	2928277	14865082
1992	197627	2579588	13,05	42090	368397	152340	2271203	88553	119742	188780	9195864	3018611	14913805
1993	191853	2582543	13,46	43914	401387	145833	2260569	81117	106416	182933	8904511	2941350	14534820
1994	189925	2592935	13,65	44540	424189	142626	2267800	80237	110230	180898	8768911	2910090	14382166
1995	169707	2524971	14,88	48938	482494	123162	2175358	68698	98167	161465	7793523	2549830	12966491
1996 1)	155337	2460121	15,84	46785	512789	104454	2153659	62673	92817	147284	6833683	2277904	11664525
1997	159581	2514067	15,75	46470	545235	98319	2142705	64649	99938	151276	7268351	2394202	12276558

1) Aineiston käsittelyssä tapahtuneen virheen vuoksi vuoden 1996 tiedot ovat vertailukelpoisia ainoastaan aktiivilojen osalta -
På grund av datat för år 1996 är endast uppgifterna om aktiva gårdar jämförbara -
Due to a processing error, the 1996 data are comparable for active farms only

2.2. Maatilojen maankäyttölajit maaseutukeskuksittain kesällä 1998

2.2. Lantbrukslägenheternas jorddisponering enligt landsbygdscentral sommaren 1998

2.2. Land use on farms by Rural Centre in summer 1998

Maaseutukeskus Landsbygdscentral Rural Centre	Pelto ja puutarha yhteensä Åker och trädgård sammanlagt Agricultural and horticultural land total		Keski- peltoala Medel- åkerareal Average area of arable land	Vuokrapelto Arrendeåker Rented arable land	Peltoa viljeltynä Åker i odling Arable land under cultivation		Luonnonniitty ja -laidun Naturäng och betesmark Rough grazing and pasturage		Metsämaa Skogsmark Forest land	Muu maa Övrig mark Other land	Yhteensä Samman- lagt Total		
	kpl, st number	ha	ha	kpl, st number	ha	kpl, st number	ha	kpl, st number	ha	kpl, st number	ha	ha	ha
Uudenmaan	5599	145311	25,95	2035	36582	4211	137281	1856	2705	5138	163547	24942	336505
Nylands Svenska Farma	3431	81150	23,65	1197	24234	2118	74667	1161	2771	3087	119874	33878	237673
Finska Hushåll.	10086	259544	25,73	4000	62038	8259	250209	2788	4096	9154	215045	72904	551589
Satakunnan	2106	35152	16,69	926	11048	1506	32748	1300	8448	1900	58691	50130	152421
Pirkanmaan	10717	193062	18,01	3872	52964	7713	179511	4169	5533	9880	303591	84608	586794
Hämeen	7487	112992	15,09	2118	30216	4339	97224	3585	4697	7075	305056	47728	470473
Päijät-Hämeen	6810	163980	24,08	2328	35831	5075	153879	2968	4528	6425	215601	33835	417944
Kymenlaakson	3936	70333	17,87	1115	15766	2694	63316	1840	2704	3797	172816	21048	266901
Etelä-Karjalan	4654	92119	19,79	1517	20235	3231	83621	1639	1590	4410	176013	34182	303904
Mikkelin	4769	66541	13,95	1366	15131	2859	55585	1445	1269	4629	175042	24277	267129
Pohjois-Savon	8907	94466	10,61	2217	20685	5066	75667	4031	5092	8646	471934	59208	630700
Pohjois-Karjalan	11403	162194	14,22	3227	34376	7089	136591	4963	6630	10981	521996	74601	765421
Keski-Suomen	8661	107315	12,39	2031	22479	4355	83783	3883	5466	8317	434167	67076	614024
Etelä-Pohjanmaan	8723	105015	12,04	2103	23148	5042	84331	3705	4452	8397	457019	72035	638521
Österbottens Sv.	15616	286550	18,35	5771	69516	11519	263513	4612	3428	14674	440048	174650	904676
Keski-Pohjanmaan	7020	116542	16,60	2972	33185	5015	108422	2541	2565	6599	208972	56804	384883
Oulun	3770	78751	20,89	1691	19462	2915	73954	1279	1068	3635	169138	91063	340020
Kainuun	15081	212190	14,07	3684	48930	7932	168585	5069	12740	14282	712366	426460	1363756
Lapin	5914	50056	8,46	939	9106	2062	29324	1850	2127	5730	766542	257136	1075861
Lapin	8753	67968	7,77	1525	14352	3393	40100	2144	6886	8373	716171	512371	1303396
Yhteensä Sammanlagt Total	153443	2501231	16,30	46634	599284	96393	2192313	56828	88795	145129	6803627	2218935	11612588

2.3. Maatilojen maankäyttölajit lääneittäin kesällä 1998

2.3. Lantbrukslägenheternas jorddisponering enligt län sommaren 1998

2.3. Land use on farms by province in summer 1998

Lääni Län Province	Pelto ja puutarha yhteensä Åker och trädgård sammanlagt Agricultural and horticultural land total		Keski- peltoala Medel- åkerareal Average area of arable land	Vuokrapelto Arrendeåker Rented arable land	Peltoa viljeltynä Åker i odling Arable land under cultivation		Luonnonniitty ja -laidun Naturäng och betesmark Rough grazing and pasturage		Metsämaa Skogsmark Forest land	Muu maa Övrig mark Other land	Yhteensä Samman- lagt Total		
	kpl, st number	ha	ha	kpl, st number	ha	kpl, st number	ha	kpl, st number	ha	kpl, st number	ha	ha	ha
Etelä-Suomen	26334	558727	21,22	8719	134794	18252	512677	9516	13458	24789	934322	159804	1666311
Länsi-Suomen	66186	1206343	18,23	23243	302933	46521	1105921	24189	29045	62008	2171640	614929	4021957
Itä-Suomen	28971	363975	12,56	7475	77540	16510	296042	12877	17188	27944	1428097	200883	2010143
Oulun	22191	289340	13,04	5160	64753	10896	223406	7298	15238	21139	1528122	706690	2539390
Lapin	8753	67968	7,77	1525	14352	3393	40100	2144	6886	8373	716171	512371	1303396
Ahvenanmaa	1008	14880	14,76	512	4912	821	14167	804	6981	876	25275	24256	71392
Yhteensä Sammanlagt Total	153443	2501231	16,30	46634	599284	96393	2192313	56828	88795	145129	6803627	2218935	11612588

**2.4. Aktiivitulojen maankäyttölajit työvoima- ja elinkeinokeskuksittain kesällä 1998
sekä koko maassa, 1990 - 1998**

**2.4. Aktivlägenheternas jorddisponering enligt arbetskrafts- och näringscentral sommaren 1998
samt i hela landet, 1990 - 1998**

*2.4. Land use on active farms by Employment and Economic Development Centre in summer 1998
and in the whole country, 1990 -1998*

Työvoima- ja elinkeinokeskus Arbetskrafts- och näringscentral <i>Employment and Economic Development Centre</i>	Pelto ja puutarha yhteensä Åker och trädgård sammanlagt <i>Agricultural and horticultural land total</i>		Keski-peltoala Medel-åkerareal <i>Average area of arable land</i>		Vuokrapelto Arrendeåker <i>Rented arable land</i>		Peltoa viljeltynä Åker i odling <i>Arable land under cultivation</i>		Luonnonniitty ja -laidun Naturäng och betesmark <i>Rough grazing and pasturage</i>		Metsämaa Skogsmark <i>Forest land</i>		Muu maa Övrig mark <i>Other land</i>		Yhteensä Sammanlagt <i>Total</i>	
	kpl, st number	ha	ha	kpl, st number	ha	kpl, st number	ha	kpl, st number	ha	kpl, st number	ha	kpl, st number	ha	ha	ha	
1998																
Uudenmaan	5441	186956	34,36	2940	56083	5438	186289	2091	4361	4947	204172	40277	435766			
Varsinais-Suomen	9464	294065	31,07	4706	73606	9456	293232	2983	5616	8669	233412	80617	613710			
Satakunnan	6259	153647	24,55	3313	45144	6255	153226	2393	3710	5719	196571	49080	403008			
Hämeen	6264	187739	29,97	2894	43340	6256	187051	2773	4418	6021	257196	33814	483167			
Pirkanmaan	6068	149107	24,57	3052	43957	6059	148197	3311	4908	5782	262858	41590	458463			
Kaakkois-Suomen	5580	139624	25,02	2883	35365	5567	139120	1995	2001	5374	222750	33121	397496			
Etelä-Savon	4507	76256	16,92	2217	20685	4492	75550	2239	3364	4371	278444	33065	391129			
Pohjois-Savon	6154	137342	22,32	3227	34376	6149	136431	3144	4762	5966	330650	41875	514629			
Pohjois-Karjalan	3848	84246	21,89	2030	22468	3841	83692	2111	3180	3719	193916	27907	309249			
Keski-Suomen	4621	91133	19,72	2271	24772	4614	90515	2230	3050	4453	272249	36259	402691			
Etelä-Pohjanmaan	9939	234126	23,56	5233	63245	9935	233539	3165	2269	9438	307398	122222	666015			
Pohjanmaan	8056	187274	23,25	4663	52200	8038	186735	2819	2775	7610	291820	104333	586202			
Pohjois-Pohjanmaan	7207	195023	27,06	4220	55642	7203	193815	3205	8625	6888	383167	224133	810948			
Kainuun	1507	29779	19,76	939	9106	1506	29243	618	1089	1477	124770	47125	202763			
Lapin	2362	40991	17,35	1524	14349	2358	39922	850	3380	2213	251162	183772	479305			
Ahvenanmaa	793	14482	18,26	512	4912	792	14157	649	6492	689	23060	18368	62402			
Yhteensä																
Sammanlagt	88070	2201791	25,00	46624	599251	87959	2190714	36576	63999	83336	3833597	1117559	7216946			
Total																
Koko maa																
Hela landet																
Whole country																
1990	129114	2238710	17,34	42022	340971	125185	2174614	64605	89498	125886	5343014	1753435	9424657			
1991	126084	2226261	17,66	41921	355205	121076	2161540	61623	84938	122373	5181192	1670764	9163155			
1992	121349	2191735	18,06	40694	361096	116203	2121734	57730	80123	117472	5044418	1605317	8921593			
1993	116281	2183882	18,78	42500	393868	111403	2120335	52240	71453	112152	4954848	1564072	8774255			
1994	114510	2198393	19,20	43323	417963	109624	2141230	51271	71249	110180	5038951	1567811	8876404			
1995	99964	2167304	21,68	46447	478736	99576	2144996	41794	60467	95557	4155615	1245716	7629099			
1996	94114	2155623	22,90	46371	510781	93987	2133980	39589	62494	89633	3983073	1183366	7384556			
1997	90203	2161304	23,96	46364	544712	90203	2137701	37983	64133	85668	3865799	1140175	7231411			

2.5. Maatilojen maankäyttölajit tukialueittain kesällä 1998

2.5. Lantbrukslägenheternas jorddisponering enligt stödområde sommaren 1998

2.5. Land use on farms by national support area in summer 1998

Kansallinen tukialue Nationella stödområde National support area	Pelto ja puutarha yhteensä Åker och trädgård sammanlagt Agricultural and horticultural land total	Keski-peltoala Medel-åkerareal Average area of arable land	Vuokratpelto Arrendeåker Rented arable land	Peltoa viljelyynä Åker i odling Arable land under cultivation	Luonnonniitty ja -laidun Naturäng och betesmark Rough grazing and pasturage		Metsämaa Skogsmark Forest land		Muu maa Övrig mark Other land	Yhteensä Sammanlagt Total			
					kpl, st number	ha	kpl, st number	ha			kpl, st number	ha	kpl, st number
A	14446	395272	27,36	5366	100466	11194	377148	4225	7676	12989	359544	90082	852574
B1	37240	724417	19,45	12797	178879	26114	666838	15027	19665	34951	1237251	228835	2210168
B2	727	12628	17,37	405	4087	641	12254	567	4367	636	20200	11215	48410
BS	831	9276	11,16	315	3011	535	8245	541	3713	763	21537	30448	64974
C1	33695	517146	15,35	11033	123907	22248	457565	12600	13389	31941	1215852	228834	1975221
C2	40907	627835	15,35	12393	146993	25354	539712	16219	22178	39233	1760947	593027	3003987
C2P	7594	76264	10,04	1487	15605	3374	53655	3154	4183	7289	570891	120926	772264
C3P1	1721	16172	9,40	287	3487	730	10188	542	727	1612	74021	57291	148211
C3P2	5039	43287	8,59	762	8447	1788	25292	1592	2685	4844	488261	245498	779731
C3P3	6513	46685	7,17	918	8434	2391	23909	1523	4452	6265	576080	325660	952877
C3P4	1818	14881	8,19	355	2634	969	8666	273	1470	1792	175214	79746	271311
C4P4	2471	14955	6,05	408	2743	861	7329	532	4205	2394	269191	189994	478345
C4P5	441	2415	5,48	108	591	194	1513	33	85	400	34639	17378	54517
Yhteensä Sammanlagt Total	153443	2501231	16,30	46634	599284	96393	2192313	56828	88795	145129	6803627	2218935	11612588

2.6. Aktiivitulojen maankäyttölajit tukialueittain kesällä 1998

2.6. Aktivlägenheternas jorddisponering enligt stödområde sommaren 1998

2.6. Land use on active farms by national support area in summer 1998

Kansallinen tukialue Nationella stödområde National support area	Pelto ja puutarha yhteensä Åker och trädgård sammanlagt Agricultural and horticultural land total	Keski-peltoala Medel-åkerareal Average area of arable land	Vuokratpelto Arrendeåker Rented arable land	Peltoa viljelyynä Åker i odling Arable land under cultivation	Luonnonniitty ja -laidun Naturäng och betesmark Rough grazing and pasturage		Metsämaa Skogsmark Forest land		Muu maa Övrig mark Other land	Yhteensä Sammanlagt Total			
					kpl, st number	ha	kpl, st number	ha			kpl, st number	ha	kpl, st number
A	10995	378091	34,39	5365	100463	10985	377076	3475	6795	9980	307006	72245	764137
B1	24998	669289	26,77	12795	178874	24963	666568	10724	15524	23536	934293	163158	1782264
B2	628	12483	19,88	405	4087	627	12249	509	4234	553	19126	10651	46494
BS	487	8356	17,16	313	3008	487	8224	329	3181	433	16307	18588	46432
C1	20913	459105	21,95	11033	123907	20879	457279	8240	9320	19830	826930	158986	1454341
C2	22877	542103	23,70	12391	146987	22859	539274	10148	15836	22134	1123036	376726	2057701
C2P	2666	54033	20,27	1485	15592	2659	53542	1389	2262	2586	183924	40175	280394
C3P1	505	10252	20,30	287	3487	503	10144	229	272	475	30444	23633	64601
C3P2	1234	25599	20,74	762	8447	1233	25205	613	1636	1191	88852	57075	173162
C3P3	1464	24487	16,73	917	8431	1463	23764	528	1982	1397	148574	97321	272364
C3P4	542	8866	16,36	355	2634	542	8603	178	1063	524	58820	30027	98776
C4P4	607	7595	12,51	408	2743	605	7282	185	1834	568	84495	60447	154371
C4P5	154	1532	9,95	108	591	154	1506	29	60	129	11792	8530	21914
Yhteensä Sammanlagt Total	88070	2201791	25,00	46624	599251	87959	2190714	36576	63999	83336	3833597	1117559	7216946

2.7. Maatilojen maankäyttölajit maakunnittain (NUTS III alueet) kesällä 1998

2.7. Lantbrukslägenheternas jorddisponering enligt landskommun (NUTS III område) sommaren 1998

2.7. Land use on farms by region (NUTS III division) in summer 1998

Maakunta/ NUTS III alue Landskommun/ NUTS III område Region/ NUTS III division	Pelto ja puutarha yhteensä Åker och trädgård sammanlagt Agricultural and horticultural land total		Keski- peltoala Medel- åkerareal Average area of arable land	Vuokratpelto Arrendeåker Rented arable land	Peltoa viljeltynä Åker i odling Arable land under cultivation	Luonnonniitty ja -laidun Naturäng och betesmark Rough grazing and pasturage	Metsämaa Skogsmark Forest land	Muu maa Övrig mark Other land	Yhteensä Samman- lagt Total				
	kpl, st number	ha	ha	kpl, st number	ha	kpl, st number	ha	kpl, st number	ha	kpl, st number	ha	ha	ha
Uusimaa	5640	130938	23,22	1969	39574	3675	120267	1753	3320	5068	172001	42105	348364
Itä-Uusimaa	2532	68931	27,22	971	16509	1933	66078	1004	1862	2343	84412	12775	167980
Varsinais-Suomi	12054	305490	25,34	4709	73612	9663	293302	3650	6239	10975	265833	101095	678657
Satakunta	8707	163285	18,75	3313	45144	6530	153289	3182	4499	7968	241768	64942	474494
Kanta-Häme	4761	111537	23,43	1658	24471	3541	104552	2001	2860	4517	164185	25542	304124
Pirkanmaa	10676	169537	15,88	3052	43957	6337	148261	5173	6724	10098	400922	73371	650554
Päijät-Häme	3978	88660	22,29	1238	18874	3013	82574	1674	2557	3822	162670	20921	274808
Kymenlaakso	4654	92119	19,79	1517	20235	3231	83621	1639	1590	4410	176013	34182	303904
Etelä-Karjala	4769	66541	13,95	1366	15131	2859	55585	1445	1269	4629	175042	24277	267129
Etelä-Savo	8907	94466	10,61	2217	20685	5066	75667	4031	5092	8646	471934	59208	630700
Pohjois-Savo	11403	162194	14,22	3227	34376	7089	136591	4963	6630	10981	521996	74601	765421
Pohjois-Karjala	8661	107315	12,39	2031	22479	4355	83783	3883	5466	8317	434167	67076	614024
Keski-Suomi	9539	113280	11,88	2272	24773	5444	90677	4131	4893	9186	494173	76098	688444
Etelä-Pohjanmaa	14339	255958	17,85	5233	63245	10358	233619	4274	3141	13472	406357	166829	832285
Pohjanmaa	7965	142387	17,88	3408	37956	5997	134080	2760	2737	7493	232566	62929	440619
Keski-Pohjanmaa	2906	56405	19,41	1256	14245	2192	52692	1019	811	2816	130021	69665	256902
Pohjois-Pohjanmaa	16277	239284	14,70	4221	55647	8834	194082	5448	13111	15409	761581	449555	1463531
Kainuu	5914	50056	8,46	939	9106	2062	29324	1850	2127	5730	766542	257136	1075861
Lappi	8753	67968	7,77	1525	14352	3393	40100	2144	6886	8373	716171	512371	1303396
Ahvenanmaa	1008	14880	14,76	512	4912	821	14167	804	6981	876	25275	24256	71392
Yhteensä - Sammanlagt													
Total	153443	2501231	16,30	46634	599284	96393	2192313	56828	88795	145129	6803627	2218935	11612588

2.8. Aktiivitulojen maankäyttölajit maakunnittain (NUTS III alueet) kesällä 1998

2.8. Aktivlägenheternas jorddisponering enligt landskommun (NUTS III område) sommaren 1998

2.8. Land use on active farms by region (NUTS III division) in summer 1998

Maakunta/ NUTS III alue Landskommun/ NUTS III område Region/ NUTS III division	Pelto ja puutarha yhteensä Åker och trädgård sammanlagt Agricultural and horticultural land total		Keski- peltoala Medel- åkerareal Average area of arable land	Vuokratpelto Arrendeåker Rented arable land	Peltoa viljeltynä Åker i odling Arable land under cultivation	Luonnonniitty ja -laidun Naturäng och betesmark Rough grazing and pasturage	Metsämaa Skogsmark Forest land	Muu maa Övrig mark Other land	Yhteensä Samman- lagt Total				
	kpl, st number	ha	ha	kpl, st number	ha	kpl, st number	ha	kpl, st number	ha	kpl, st number	ha	ha	ha
Uusimaa	3541	120766	34,11	1969	39574	3538	120227	1273	2719	3169	129671	29729	282885
Itä-Uusimaa	1900	66189	34,84	971	16509	1900	66062	818	1642	1778	74502	10547	152880
Varsinais-Suomi	9464	294065	31,07	4706	73606	9456	293232	2983	5616	8669	233412	80617	613710
Satakunta	6259	153647	24,55	3313	45144	6255	153226	2393	3710	5719	196571	49080	403008
Kanta-Häme	3466	104945	30,28	1658	24471	3461	104530	1560	2399	3323	126691	17305	251340
Pirkanmaa	6068	149107	24,57	3052	43957	6059	148197	3311	4908	5782	262858	41590	458463
Päijät-Häme	2798	82794	29,59	1236	18868	2795	82521	1213	2019	2698	130505	16509	231827
Kymenlaakso	3061	83831	27,39	1517	20235	3056	83592	1168	1182	2919	117815	19034	221862
Etelä-Karjala	2519	55793	22,15	1366	15131	2511	55528	827	819	2455	104936	14087	175635
Etelä-Savo	4507	76256	16,92	2217	20685	4492	75550	2239	3364	4371	278444	33065	391129
Pohjois-Savo	6154	137342	22,32	3227	34376	6149	136431	3144	4762	5966	330650	41875	514629
Pohjois-Karjala	3848	84246	21,89	2030	22468	3841	83692	2111	3180	3719	193916	27907	309249
Keski-Suomi	4621	91133	19,20	2271	24772	4614	90515	2230	3050	4453	272249	36259	402691
Etelä-Pohjanmaa	9939	234128	23,56	5233	63246	9935	233539	3165	2269	9438	307398	122224	666019
Pohjanmaa	5924	134404	22,69	3407	37956	5907	134056	2073	2146	5541	185041	47715	369306
Keski-Pohjanmaa	2132	52870	24,80	1256	14245	2131	52679	746	630	2069	106778	56618	216896
Pohjois-Pohjanmaa	7207	195023	27,06	4220	55647	7203	193815	3205	8625	6888	383167	224133	810948
Kainuu	1507	29779	19,76	939	9106	1506	29243	618	1089	1477	124770	47125	202763
Lappi	2362	40991	17,35	1524	14349	2358	39922	850	3380	2213	251162	183772	479305
Ahvenanmaa	793	14482	18,26	512	4912	792	14157	649	6492	689	23060	18368	62402
Yhteensä - Sammanlagt													
Total	88070	2201791	25,00	46624	599251	87959	2190714	36576	63999	83336	3833597	1117559	7216946

2.9. Maatilojen maankäyttölajit työvoima- ja elinkeinokeskuksittain ja peltosuuruusluokittain kesällä 1998
2.9. Lantbrukslägenheternas jorddisponering enligt arbetskrafts- och näringscentral och åkerstorleksgrupp
sommaren 1998

2.9. Land use on farms by Employment and Economic Development Centres and field area group in summer 1998

Työvoima- ja elinkeinokeskus/peltosuuruusluokka Arbetskrafts- och näringscentral/ åkerstorleksgrupp Employment and Economic Development Centre/ field area group	Pelto ja puutarha yhteensä Åker och trädgård sammanlagt Agricultural and horticultural land total		Vuokratpelto Arrendeåker Rented arable land		Peltoa viljellynä Åker i odling Arable land under cultivation		Luonnonniitty ja -laidun Naturäng och betesmark Rough grazing and pasturage		Metsämaa Skogsmark Forest land		Muu maa Övrig mark Other land	Yhteensä Sammanlagt Total
	kpl, st number	ha	kpl, st number	ha	kpl, st number	ha	kpl, st number	ha	kpl, st number	ha	ha	ha
Uudenmaan												
1.00 - 1.99 ha	1063	1504	9	9	147	110	188	155	890	8424	2323	12406
2.00 - 2.99 ha	595	1434	6	8	73	137	130	104	522	6138	1787	9463
3.00 - 4.99 ha	783	3023	119	307	359	1291	180	206	655	9790	2650	15669
5.00 - 9.99 ha	1075	7854	170	719	642	4659	306	451	959	16442	3920	28667
10.00 - 14.99 ha	791	9729	199	1269	628	7662	271	405	726	16162	3411	29707
15.00 - 19.99 ha	606	10557	224	1410	557	9669	228	379	583	14628	2582	28146
20.00 - 24.99 ha	546	12247	254	2233	523	11651	214	412	516	16122	2845	31626
25.00 - 29.99 ha	407	11147	210	1927	397	10856	175	303	384	12219	2178	25847
30.00 - 39.99 ha	696	24221	461	5653	687	23837	301	425	664	26180	4628	55454
40.00 - 49.99 ha	481	21641	342	5805	479	21499	215	428	453	22020	4773	48862
50.00 - 74.99 ha	630	38308	513	13092	624	37865	298	598	597	33350	7386	79642
75.00 - 99.99 ha	262	22432	232	8984	261	22288	139	393	246	18460	4043	45328
100.00- ha	237	35772	201	14667	231	34818	112	925	216	56478	12352	105527
Yhteensä - Sammanlagt												
Total	8172	199869	2940	56083	5608	186345	2757	5182	7411	256413	54882	516346
Varsinais-Suomen												
1.00 - 1.99 ha	1255	1728	25	21	260	226	253	175	1016	7553	6943	16399
2.00 - 2.99 ha	579	1399	25	39	136	237	138	128	506	3753	2560	7840
3.00 - 4.99 ha	884	3438	179	444	529	2002	220	213	732	6941	4398	14990
5.00 - 9.99 ha	1518	11192	333	1316	1148	8334	369	542	1361	19417	9719	40870
10.00 - 14.99 ha	1321	16431	364	1802	1201	14857	363	468	1219	19249	7974	44122
15.00 - 19.99 ha	1063	18528	380	2458	1010	17544	343	567	995	17909	7061	44065
20.00 - 24.99 ha	954	21379	452	3427	936	20909	326	375	901	19732	7342	48828
25.00 - 29.99 ha	811	22181	411	3965	800	21839	254	342	762	19110	7160	48793
30.00 - 39.99 ha	1201	41672	692	8167	1186	41016	421	661	1153	34224	11548	88105
40.00 - 49.99 ha	758	33745	506	8228	753	33477	289	650	715	25388	8278	68061
50.00 - 74.99 ha	1049	62997	784	17296	1046	62728	418	1018	992	41766	12863	118644
75.00 - 99.99 ha	379	32653	316	11641	377	32432	140	325	357	24236	7101	64315
100.00- ha	282	38148	242	14808	281	37703	116	774	266	26555	8148	73625
Yhteensä - Sammanlagt												
Total	12054	305490	4709	73612	9663	293302	3650	6239	10975	265833	101095	678657
Satakunnan												
1.00 - 1.99 ha	943	1316	10	11	198	144	240	151	798	7413	2493	11373
2.00 - 2.99 ha	562	1360	12	12	111	181	140	106	494	8414	2468	12348
3.00 - 4.99 ha	925	3607	163	380	531	1926	305	352	794	19714	4814	28487
5.00 - 9.99 ha	1588	11678	313	1139	1139	8125	561	530	1455	31059	8493	51760
10.00 - 14.99 ha	1075	13318	354	1776	962	11773	401	624	1009	30413	10811	55166
15.00 - 19.99 ha	718	12449	354	2355	704	12154	286	281	668	19116	4838	36684
20.00 - 24.99 ha	639	14302	377	3002	633	14119	259	394	604	20458	5312	40466
25.00 - 29.99 ha	542	14846	377	3629	540	14761	213	267	518	20675	5430	41218
30.00 - 39.99 ha	650	22409	465	6176	648	22307	291	416	623	26910	6554	56289
40.00 - 49.99 ha	388	17299	306	5519	387	17234	175	363	369	17165	3786	38613
50.00 - 74.99 ha	445	26711	372	9927	445	26600	205	560	422	23193	5279	55743
75.00 - 99.99 ha	144	12267	127	4980	144	12255	59	316	133	7915	1512	22010
100.00- ha	88	11723	83	6237	88	11710	47	137	81	9321	3151	24332
Yhteensä - Sammanlagt												
Total	8707	163285	3313	45144	6530	153289	3182	4499	7968	241768	64942	474494

2.9. Jatkuu - Fortsätter - Continues

Työvoima- ja elinkeinokeskus/pelto- suuruusluokka Arbetskrafts- och näringcentral/ åkerstorleksgrupp Employment and Economic Development Centre/ field area group	Pelto ja puutarha yhteensä Åker och trädgård sammanlagt Agricultural and horticultural land total	Vuokratpelto Arrendeåker Rented arable land	Peltoa viljelytynä Åker i odling Arable land under cultivation	Luonnonniitty ja -laidun Naturäng och betesmark Rough grazing and pasturage	Metsämaa Skogsmark Forest land	Muu maa Övrig mark Other land	Yhteensä Sammanlagt Total					
	kpl, st number	ha	kpl, st number	ha	kpl, st number	ha	kpl, st number	ha	kpl, st number	ha	ha	ha
Hämeen												
1.00 - 1.99 ha	803	1112	2	2	116	75	217	163	692	10224	1848	13347
2.00 - 2.99 ha	491	1195	7	10	104	148	163	147	459	9181	1522	12045
3.00 - 4.99 ha	716	2745	87	201	347	1151	256	233	646	12881	1984	17843
5.00 - 9.99 ha	1280	9371	146	477	843	5613	509	622	1222	37993	4535	52521
10.00 - 14.99 ha	1061	13141	216	980	856	10291	473	566	1025	32739	4252	50698
15.00 - 19.99 ha	852	14807	259	1491	795	13672	374	502	837	28715	3500	47524
20.00 - 24.99 ha	652	14605	273	1774	630	14063	305	412	637	26583	4092	45692
25.00 - 29.99 ha	583	15974	298	2639	572	15621	280	390	576	27402	5676	49442
30.00 - 39.99 ha	795	27455	460	5298	787	27108	374	575	780	38488	4944	71462
40.00 - 49.99 ha	523	23370	363	5575	523	23326	247	411	510	28065	3758	55604
50.00 - 74.99 ha	613	36710	470	10606	612	36574	303	685	597	39219	5503	82117
75.00 - 99.99 ha	220	18847	187	6447	220	18774	104	290	215	15539	2136	36812
100.00- ha	150	20867	128	7845	149	20711	70	421	143	19827	2716	43831
Yhteensä - Sammanlagt Total	8739	200198	2896	43345	6554	187126	3675	5416	8339	326855	46463	578932
Pirkanmaan												
1.00 - 1.99 ha	1505	2114	5	6	180	130	412	305	1299	18711	3336	24466
2.00 - 2.99 ha	865	2109	4	3	85	115	350	286	811	12328	3233	17956
3.00 - 4.99 ha	1392	5466	120	286	500	1815	559	459	1292	31576	7627	45128
5.00 - 9.99 ha	2139	15458	235	822	1149	8045	1048	966	2053	74923	17209	108556
10.00 - 14.99 ha	1155	14150	276	1316	916	11057	636	673	1108	36301	6658	57782
15.00 - 19.99 ha	862	14927	362	1981	792	13563	504	718	839	45998	6878	68521
20.00 - 24.99 ha	590	13195	344	2612	568	12608	333	489	572	29360	4759	47803
25.00 - 29.99 ha	460	12660	303	2863	451	12348	268	375	448	26039	4862	43936
30.00 - 39.99 ha	659	22745	494	6240	651	22358	394	722	643	40469	5824	69760
40.00 - 49.99 ha	405	18143	336	5973	401	17919	271	628	399	28963	3993	51727
50.00 - 74.99 ha	428	25668	376	10287	428	25552	263	540	424	31675	5035	62918
75.00 - 99.99 ha	120	10341	108	4624	120	10251	74	202	117	10754	1764	23061
100.00- ha	96	12561	89	6945	96	12499	61	360	93	13825	2196	28942
Yhteensä - Sammanlagt Total	10676	169537	3052	43957	6337	148261	5173	6724	10098	400922	73371	650554
Kaakkois-Suomen												
1.00 - 1.99 ha	1228	1729	4	6	191	83	264	173	1113	34275	5938	42115
2.00 - 2.99 ha	667	1622	10	15	115	111	139	106	622	13511	2517	17756
3.00 - 4.99 ha	975	3790	84	222	399	1170	286	190	899	28841	5253	38074
5.00 - 9.99 ha	1632	12155	176	590	850	5581	531	412	1579	52526	8042	73135
10.00 - 14.99 ha	1190	14702	274	1109	922	10809	445	384	1166	41542	5782	62410
15.00 - 19.99 ha	924	15986	377	2084	846	14371	327	310	901	39947	7967	64210
20.00 - 24.99 ha	651	14538	335	2195	634	14026	236	267	644	26365	3713	44883
25.00 - 29.99 ha	549	15016	360	3298	537	14601	218	238	535	26872	4872	46998
30.00 - 39.99 ha	703	24123	528	6684	697	23841	278	314	692	32211	4859	61507
40.00 - 49.99 ha	366	16248	280	4737	365	16163	143	177	358	18152	2866	37443
50.00 - 74.99 ha	374	22445	308	7604	371	22247	153	192	368	20610	3402	46649
75.00 - 99.99 ha	114	9672	103	4326	113	9586	49	64	114	7861	1383	18980
100.00- ha	50	6634	44	2494	50	6618	15	34	48	8341	1867	16876
Yhteensä - Sammanlagt Total	9423	158660	2883	35365	6090	139206	3084	2859	9039	351054	58460	571033

Työvoima- ja elinkeinokeskus/pelto- suuruusluokka Arbetskrafts- och näringscentral/ åkerstorleksgrupp Employment and Economic Development Centre/ field area group	Pelto ja puutarha yhteensä Åker och trädgård sammanlagt Agricultural and horticultural land total	Vuokrapelto Arrendeåker Rented arable land	Peltoa vijeltynä Åker i odling Arable land under cultivation	Luonnonniitty ja -laidun Naturäng och betesmark Rough grazing and pasturage	Metsämaa Skogsmark Forest land	Muu maa Övrig mark Other land	Yhteensä Sammanlagt Total					
	kpl, st number	ha	kpl, st number	ha	kpl, st number	ha	kpl, st number	ha	kpl, st number	ha	ha	ha
Etelä-Savon												
1.00 - 1.99 ha	1365	1911	5	5	226	112	438	315	1274	35942	5329	43497
2.00 - 2.99 ha	816	1985	2	3	122	136	324	285	793	30546	3754	36570
3.00 - 4.99 ha	1366	5343	59	154	500	1503	600	589	1322	73466	8776	88174
5.00 - 9.99 ha	2184	15718	223	792	1229	7761	1027	1163	2135	97853	13380	128114
10.00 - 14.99 ha	1112	13651	409	1694	976	11656	571	785	1087	69563	8686	92685
15.00 - 19.99 ha	724	12566	419	2516	687	11855	378	603	713	52342	6937	72448
20.00 - 24.99 ha	444	9865	338	2830	437	9666	235	342	436	32520	3650	46377
25.00 - 29.99 ha	334	9151	276	2885	330	8978	185	406	330	26634	2966	39157
30.00 - 39.99 ha	324	11075	278	3895	323	10953	152	254	321	24568	2626	38523
40.00 - 49.99 ha	124	5521	108	2325	122	5412	67	202	123	13515	1531	20769
50.00 - 74.99 ha	86	5021	74	2184	86	5002	40	73	84	9854	956	15904
75.00 - 99.99 ha	21	1747	20	868	21	1720	9	51	21	3009	447	5254
100.00- ha	7	914	6	533	7	913	5	24	7	2122	171	3231
Yhteensä - Sammanlagt Total	8907	94466	2217	20685	5066	75667	4031	5092	8646	471934	59208	630700
Pohjois-Savon												
1.00 - 1.99 ha	1457	2050	7	9	317	157	372	317	1301	37619	7855	47841
2.00 - 2.99 ha	962	2337	5	9	178	141	302	256	912	18135	2614	23342
3.00 - 4.99 ha	1502	5880	83	221	612	1715	548	509	1421	45531	7033	58953
5.00 - 9.99 ha	2344	16872	205	700	1263	7062	965	1042	2277	114086	17462	149462
10.00 - 14.99 ha	1326	16223	297	1220	993	11289	683	836	1297	62816	7786	87661
15.00 - 19.99 ha	916	15964	441	2376	857	14655	510	703	905	49774	6019	72460
20.00 - 24.99 ha	749	16842	475	3443	737	16444	442	654	742	41949	5299	64744
25.00 - 29.99 ha	601	16474	428	3802	591	16148	323	506	593	39100	5388	61468
30.00 - 39.99 ha	764	26335	591	6871	760	26082	405	812	761	52537	7031	86715
40.00 - 49.99 ha	374	16575	325	5099	374	16486	189	449	370	26319	3498	46841
50.00 - 74.99 ha	326	18989	293	7157	325	18815	182	401	324	26132	3301	48823
75.00 - 99.99 ha	62	5190	59	2218	62	5162	35	79	59	5897	614	11780
100.00- ha	20	2464	18	1252	20	2435	7	65	19	2101	699	5329
Yhteensä - Sammanlagt Total	11403	162194	3227	34376	7089	136591	4963	6630	10981	521996	74601	765421
Pohjois-Karjalan												
1.00 - 1.99 ha	1464	2059	1	1	151	78	401	368	1306	34788	8355	45570
2.00 - 2.99 ha	879	2114	6	11	119	103	286	328	837	66023	5372	73837
3.00 - 4.99 ha	1175	4553	65	143	365	1020	462	543	1129	30490	4568	40154
5.00 - 9.99 ha	1773	12732	138	516	798	4762	805	1010	1723	97377	15487	126606
10.00 - 14.99 ha	986	12121	217	921	661	7548	559	818	969	44730	6701	64370
15.00 - 19.99 ha	664	11522	286	1616	581	9874	367	583	657	37739	5602	55446
20.00 - 24.99 ha	462	10331	282	2098	442	9803	248	390	455	26292	3824	40837
25.00 - 29.99 ha	362	9906	265	2376	357	9722	212	346	360	21344	3648	35244
30.00 - 39.99 ha	430	14734	350	4159	424	14505	246	484	427	32649	4938	52805
40.00 - 49.99 ha	207	9201	184	3258	206	9127	138	226	204	13332	1747	24506
50.00 - 74.99 ha	194	11629	177	4628	190	11331	117	222	186	17045	3344	32240
75.00 - 99.99 ha	45	3888	42	1812	42	3634	30	106	44	9096	2167	15257
100.00- ha	20	2524	18	940	19	2275	12	43	20	3261	1326	7154
Yhteensä - Sammanlagt Total	8661	107315	2031	22479	4355	83783	3883	5466	8317	434167	67076	614024

2.9. Jatkuu - Fortsätter - Continues

Työvoima- ja elinkeinokeskus/pelto-suuruusluokka Arbetskrafts- och näringscentral/ åkerstorleksgrupp Employment and Economic Development Centre/ field area group	Pelto ja puutarha yhteensä Åker och trädgård sammanlagt Agricultural and horticultural land total	Vuokrapelto Arrendeåker Rented arable land	Peltoa viljelytnä Åker i odling Arable land under cultivation	Luonnonniitty ja -laidun Naturäng och betesmark Rough grazing and pasturage	Metsämaa Skogsmark Forest land	Muu maa Övrig mark Other land	Yhteensä Sammanlagt Total					
	kpl, st number	ha	kpl, st number	ha	kpl, st number	ha	kpl, st number	ha	kpl, st number	ha	ha	ha
Keski-Suomen												
1.00 - 1.99 ha	1487	2091	2	2	291	115	424	326	1358	40696	6539	49652
2.00 - 2.99 ha	918	2218	3	5	176	138	318	252	880	25134	6227	33831
3.00 - 4.99 ha	1465	5712	78	193	578	1570	609	569	1405	65951	8368	80600
5.00 - 9.99 ha	2096	15166	190	633	1157	7036	959	1005	2047	90895	16737	123803
10.00 - 14.99 ha	1070	13141	289	1260	848	9691	549	697	1040	56120	7711	77669
15.00 - 19.99 ha	711	12363	353	2089	640	10971	352	529	697	45355	6082	64329
20.00 - 24.99 ha	530	11829	321	2574	504	11190	260	512	518	42982	5786	61109
25.00 - 29.99 ha	390	10649	290	2838	384	10436	188	285	380	36832	7396	55162
30.00 - 39.99 ha	433	14947	354	4671	432	14847	234	336	428	36257	4556	56096
40.00 - 49.99 ha	210	9327	180	3565	208	9207	114	170	207	18641	2606	30744
50.00 - 74.99 ha	175	10567	164	4559	174	10442	91	109	172	19819	2497	32992
75.00 - 99.99 ha	34	2888	30	1352	33	2779	20	46	34	8807	740	12481
100.00- ha	20	2382	18	1032	19	2254	13	57	20	6684	856	9979
Yhteensä - Sammanlagt												
Total	9539	113280	2272	24773	5444	90677	4131	4893	9186	494173	76098	688444
Etelä-Pohjanmaan												
1.00 - 1.99 ha	1342	1857	6	9	170	113	281	156	1103	26584	11334	39931
2.00 - 2.99 ha	751	1817	4	3	90	103	160	90	657	9053	3749	14709
3.00 - 4.99 ha	1326	5158	144	329	631	2227	345	223	1195	25308	11649	42338
5.00 - 9.99 ha	2661	19562	344	1131	1691	11690	727	464	2508	55749	23660	99435
10.00 - 14.99 ha	2060	25353	521	2108	1708	20606	603	382	1992	53449	22305	101489
15.00 - 19.99 ha	1502	26241	641	3600	1421	24543	474	305	1442	46849	18907	92302
20.00 - 24.99 ha	1179	26344	669	4786	1139	25366	393	288	1141	39072	15411	81115
25.00 - 29.99 ha	925	25293	655	5756	920	25096	316	242	907	34647	13652	73834
30.00 - 39.99 ha	1175	40377	941	11163	1171	40126	436	525	1147	47841	20247	108990
40.00 - 49.99 ha	618	27516	551	9591	618	27476	230	187	603	25530	10105	63338
50.00 - 74.99 ha	577	34472	538	14470	576	34343	224	198	559	27579	10514	72763
75.00 - 99.99 ha	148	12453	145	5660	148	12432	48	32	144	8767	2969	24221
100.00- ha	75	9513	74	4639	75	9499	37	49	74	5927	2325	17814
Yhteensä - Sammanlagt												
Total	14339	255958	5233	63245	10358	233619	4274	3141	13472	406357	166829	832285
Pohjanmaan												
1.00 - 1.99 ha	1152	1584	5	6	119	87	326	217	1070	19148	7025	27974
2.00 - 2.99 ha	586	1423	11	19	76	122	194	115	553	10975	3908	16421
3.00 - 4.99 ha	980	3816	173	416	541	2024	311	247	858	20697	8786	33546
5.00 - 9.99 ha	1631	12055	381	1363	1155	8576	571	463	1509	40818	14638	67974
10.00 - 14.99 ha	1357	16835	477	2156	1208	14934	456	428	1284	39611	14495	71369
15.00 - 19.99 ha	1194	20911	579	3361	1148	20034	423	396	1152	42349	15168	78824
20.00 - 24.99 ha	1032	23085	624	4398	1019	22738	392	387	1006	41824	16186	81482
25.00 - 29.99 ha	800	21853	561	5012	791	21561	304	258	782	35784	13495	71390
30.00 - 39.99 ha	1029	35477	845	10846	1026	35294	385	503	1005	47232	17369	100581
40.00 - 49.99 ha	551	24498	484	8767	549	24344	221	290	542	27921	10195	62904
50.00 - 74.99 ha	449	26423	419	10775	447	26262	157	184	441	28220	9282	64109
75.00 - 99.99 ha	71	5999	67	2696	71	5972	28	51	69	4636	1134	11820
100.00- ha	39	4832	38	2386	39	4824	11	9	38	3373	914	9128
Yhteensä - Sammanlagt												
Total	10871	198792	4664	52201	8189	186773	3779	3548	10309	362587	132594	697521

Työvoima- ja elinkeinokeskus/peito-suuruusluokka Arbetskrafts- och näringscentral/ åkerstorleksgrupp Employment and Economic Development Centre/ field area group	Pelto ja puutarha yhteensä Åker och trädgård sammanlagt Agricultural and horticultural land total	Vuokratapello Arrendeåker Rented arable land	Peltoa viljelynä Åker i odling Arable land under cultivation	Luonnonniitty ja -laidun Naturäng och betesmark Rough grazing and pasturage	Metsämaa Skogsmark Forest land	Muu maa Övrig mark Other land	Yhteensä Sammanlagt Total					
	kpl, st number	ha	kpl, st number	ha	kpl, st number	ha	kpl, st number	ha	kpl, st number	ha	ha	ha
Pohjois-Pohjanmaan												
1.00 - 1.99 ha	2457	3463	5	5	411	141	491	769	2130	55050	38276	97558
2.00 - 2.99 ha	1492	3626	7	11	257	133	357	829	1380	43353	24579	72387
3.00 - 4.99 ha	2390	9287	137	353	786	1849	616	1322	2240	89133	53751	153493
5.00 - 9.99 ha	3308	23555	238	902	1508	7068	1024	2357	3177	161017	94815	281744
10.00 - 14.99 ha	1548	18986	325	1510	1034	10979	578	1186	1502	103028	54344	177544
15.00 - 19.99 ha	1047	18178	447	2578	890	15060	423	872	1012	59836	35544	114430
20.00 - 24.99 ha	838	18806	481	3866	782	17345	363	986	820	48902	27452	96146
25.00 - 29.99 ha	679	18640	464	4401	660	17976	336	689	665	37391	22044	78764
30.00 - 39.99 ha	1071	37096	838	10380	1063	36619	524	1042	1058	66074	37099	141311
40.00 - 49.99 ha	586	26250	505	8483	585	26094	285	807	578	35812	21424	84293
50.00 - 74.99 ha	619	36889	549	12854	618	36620	331	1328	611	43509	27276	109002
75.00 - 99.99 ha	166	14116	151	5445	165	13991	87	523	162	11981	8278	34898
100.00- ha	76	10392	74	4858	75	10207	33	400	74	6495	4671	21958
Yhteensä - Sammanlagt												
Total	16277	239284	4221	55647	8834	194082	5448	13111	15409	761581	449555	1463531
Kainuun												
1.00 - 1.99 ha	1029	1460	1	2	135	30	240	152	947	39740	19104	60456
2.00 - 2.99 ha	705	1726	1	2	75	23	201	168	677	110875	14718	127487
3.00 - 4.99 ha	1181	4608	30	71	231	435	339	312	1141	71440	24794	101154
5.00 - 9.99 ha	1586	11098	73	228	461	2031	507	507	1562	123098	51323	186026
10.00 - 14.99 ha	558	6750	172	771	357	3859	217	334	553	126122	18801	152007
15.00 - 19.99 ha	268	4589	157	999	230	3795	113	189	267	55839	22634	83251
20.00 - 24.99 ha	202	4544	166	1399	193	4275	87	146	200	189179	83442	277311
25.00 - 29.99 ha	119	3227	99	1070	117	3129	53	97	119	10938	4308	18570
30.00 - 39.99 ha	142	4873	125	1824	141	4773	56	127	141	13805	5571	24376
40.00 - 49.99 ha	63	2762	60	1163	63	2742	24	43	62	6657	2937	12399
50.00 - 74.99 ha	46	2737	43	1092	45	2638	11	45	46	5973	3151	11906
75.00 - 99.99 ha	10	849	8	309	9	764	2	7	10	9931	4168	14955
100.00- ha	5	833	4	176	5	830	0	-	5	2945	2185	5963
Yhteensä - Sammanlagt												
Total	5914	50056	939	9106	2062	29324	1850	2127	5730	766542	257136	1075861
Lapin												
1.00 - 1.99 ha	1792	2533	3	3	278	73	278	603	1682	86060	60974	150170
2.00 - 2.99 ha	1202	2895	3	5	185	80	246	598	1140	67706	46617	117816
3.00 - 4.99 ha	1896	7309	187	494	569	1441	420	1214	1787	126398	88638	223559
5.00 - 9.99 ha	2008	13810	226	935	835	3559	491	1289	1943	174676	126428	316203
10.00 - 14.99 ha	679	8279	217	1167	426	4315	209	1069	662	79781	58073	147202
15.00 - 19.99 ha	384	6651	223	1564	337	5585	132	480	378	52358	38306	97795
20.00 - 24.99 ha	237	5272	172	1501	222	4798	99	639	232	43185	29542	78638
25.00 - 29.99 ha	174	4741	147	1586	168	4465	85	270	170	23508	17648	46167
30.00 - 39.99 ha	212	7228	185	2717	207	6830	97	433	212	40434	27331	75426
40.00 - 49.99 ha	95	4217	92	2081	93	4038	46	167	94	11636	10835	26855
50.00 - 74.99 ha	53	3066	49	1297	52	2973	29	70	53	7975	6189	17300
75.00 - 99.99 ha	15	1279	15	711	15	1266	6	28	14	1318	1039	3664
100.00- ha	6	687	6	292	6	679	6	27	6	1136	755	2605
Yhteensä - Sammanlagt												
Total	8753	67968	1525	14352	3393	40100	2144	6886	8373	716171	512371	1303396

2.9. Jatkuu - Fortsätter - Continues

Työvoima- ja elinkeinokeskus/pelto- suuruusluokka Arbetskrafts- och näringscentral/ åkerstorteksgrupp Employment and Economic Development Centre/ field area group	Pelto ja puutarha yhteensä Åker och trädgård sammanslagt Agricultural and horticultural land total		Vuokrapelto Arrendeåker Rented arable land		Peltoa viljeltynä Åker i odling Arable land under cultivation		Luonnonniitty ja -laidun Naturäng och betesmark Rough grazing and pasturage		Metsämaa Skogsmark Forest land		Muu maa Övrig mark Other land		Yhteensä Sammanlagt Total
	kpl, st number	ha	kpl, st number	ha	kpl, st number	ha	kpl, st number	ha	kpl, st number	ha	ha	ha	ha
Ahvenanmaa													
1.00 - 1.99 ha	188	265	6	7	63	65	120	285	151	1812	3091	5453	
2.00 - 2.99 ha	69	169	6	5	29	62	50	190	62	806	2480	3645	
3.00 - 4.99 ha	115	443	38	86	94	348	88	531	93	1236	2667	4877	
5.00 - 9.99 ha	155	1127	82	280	154	1113	124	947	125	3172	4060	9306	
10.00 - 14.99 ha	111	1383	76	383	111	1374	96	704	98	2639	2231	6957	
15.00 - 19.99 ha	100	1738	76	478	100	1719	83	934	94	3303	2380	8355	
20.00 - 24.99 ha	61	1368	45	414	61	1350	53	685	55	2526	1732	6311	
25.00 - 29.99 ha	55	1497	47	459	55	1492	51	796	53	2250	2024	6567	
30.00 - 39.99 ha	77	2628	64	952	77	2620	70	938	72	3570	1444	8580	
40.00 - 49.99 ha	41	1819	38	693	41	1767	38	304	40	1951	1091	5165	
50.00 - 74.99 ha	28	1690	27	816	28	1595	25	558	26	1618	830	4696	
75.00 - 99.99 ha	6	507	5	237	6	415	4	64	5	143	166	880	
100.00- ha	2	246	2	101	2	246	2	47	2	249	59	601	
Yhteensä - Sammanlagt													
Total	1008	14880	512	4912	821	14167	804	6981	876	25275	24256	71392	
Koko maa - Hela landet													
Whole country													
1.00 - 1.99 ha	20530	28777	96	104	3253	1742	4945	4629	18130	464039	190763	688208	
2.00 - 2.99 ha	12139	29429	112	159	1931	1970	3498	3988	11305	435932	128105	597454	
3.00 - 4.99 ha	19071	74177	1746	4299	7572	23486	6144	7712	17609	659393	245756	987038	
5.00 - 9.99 ha	28978	209403	3473	12543	16022	101012	10524	13770	27635	1191101	429910	1844184	
10.00 - 14.99 ha	17400	214191	4683	21443	13807	162700	7110	10359	16737	814265	240017	1278832	
15.00 - 19.99 ha	12535	217976	5578	32958	11595	199063	5317	8349	12140	612059	190406	1028790	
20.00 - 24.99 ha	9766	218553	5608	42551	9460	210351	4245	7376	9479	647050	220387	1093366	
25.00 - 29.99 ha	7791	213254	5191	48506	7670	209029	3461	5811	7582	400744	122746	742555	
30.00 - 39.99 ha	10361	357395	7671	95698	10280	353116	4664	8568	10127	563450	166566	1095979	
40.00 - 49.99 ha	5790	258131	4660	80862	5767	256312	2692	5503	5627	321068	93424	678126	
50.00 - 74.99 ha	6092	364323	5156	128644	6067	361587	2847	6781	5902	377537	106808	855449	
75.00 - 99.99 ha	1817	155130	1615	62311	1807	153723	834	2576	1744	148349	39660	345715	
100.00- ha	1173	160493	1045	69205	1162	158222	547	3373	1112	168638	44388	376892	
Yhteensä - Sammanlagt													
Total	153443	2501231	46634	599284	96393	2192313	56828	88795	145129	6803627	2218935	11612588	

2.10. Maatilojen maankäyttölajit maaseutukeskuksittain ja peltosuuruusluokittain kesällä 1998
2.10. Lantbrukslägenheternas jorddisponering enligt landsbygdscentral och åkerstorleksgrupp sommaren 1998

2.10. Land use on farms by Rural Centre and field area group in summer 1998

Maaseutukeskus/ peltosuuruusluokka Landsbygdscentral/ åkerstorleksgrupp Rural Centre/ field area group	Pelto ja puutarha yhteensä Åker och trädgård sammanslaggt Agricultural and horticultural land total		Vuokrapelto Arrendeåker Rented arable land		Peltoa viljeltynä Åker i odling Arable land under cultivation		Luonnonniitty ja -laidun Naturäng och betesmark Rough grazing and pasturage		Metsämaa Skogsmark Forest land		Muu maa Övrig mark Other land		Yhteensä Sammanlagt Total
	kpl, st number	ha	kpl, st number	ha	kpl, st number	ha	kpl, st number	ha	kpl, st number	ha	kpl, st number	ha	ha
Uudenmaan													
1.00 - 1.99 ha	585	829	4	4	78	60	101	96	473	4616	782	6323	
2.00 - 2.99 ha	285	682	3	2	48	94	55	37	240	3135	576	4430	
3.00 - 4.99 ha	421	1621	69	181	234	843	92	87	345	6866	1484	10058	
5.00 - 9.99 ha	678	5023	95	417	430	3133	181	262	609	10899	2031	18215	
10.00 - 14.99 ha	618	7581	138	826	487	5919	204	203	580	10906	1795	20485	
15.00 - 19.99 ha	457	7980	133	774	417	7254	167	171	443	10601	1424	20176	
20.00 - 24.99 ha	448	10035	168	1441	431	9607	173	252	427	12560	1896	24743	
25.00 - 29.99 ha	347	9501	159	1440	338	9245	139	142	334	10795	1578	22016	
30.00 - 39.99 ha	573	19934	354	4229	567	19675	225	286	549	20839	3057	44116	
40.00 - 49.99 ha	382	17104	251	3702	381	17029	157	252	365	17353	2600	37309	
50.00 - 74.99 ha	476	29015	374	8992	473	28751	206	389	461	22995	3883	56282	
75.00 - 99.99 ha	185	15872	163	6266	185	15826	92	234	175	10176	1484	27766	
100.00- ha	144	20135	124	8308	142	19847	64	293	137	21806	2354	44588	
Yhteensä - Sammanlagt													
Total	5599	145311	2035	36582	4211	137281	1856	2705	5138	163547	24942	336505	
Nylands Svenska													
1.00 - 1.99 ha	519	733	5	5	70	52	98	70	451	4349	1620	6772	
2.00 - 2.99 ha	330	800	3	5	30	55	78	68	294	3112	1234	5214	
3.00 - 4.99 ha	399	1540	56	139	143	515	95	124	338	3392	1302	6358	
5.00 - 9.99 ha	471	3368	82	331	262	1893	140	200	416	6438	2029	12035	
10.00 - 14.99 ha	276	3419	80	521	224	2776	98	226	245	6790	1836	12271	
15.00 - 19.99 ha	234	4065	102	681	215	3731	89	231	223	6180	1467	11943	
20.00 - 24.99 ha	187	4194	103	907	177	3936	67	178	176	5797	1268	11437	
25.00 - 29.99 ha	132	3609	75	706	128	3492	56	178	122	3749	980	8516	
30.00 - 39.99 ha	240	8350	163	2041	235	8163	116	190	230	9634	2189	20363	
40.00 - 49.99 ha	166	7501	128	2514	165	7432	82	200	154	8352	2761	18814	
50.00 - 74.99 ha	246	14905	203	5291	243	14724	122	249	228	14791	4070	34015	
75.00 - 99.99 ha	112	9526	98	3583	111	9427	62	192	106	10250	2819	22787	
100.00- ha	119	19139	99	7510	115	18472	58	666	104	37039	10304	67148	
Yhteensä - Sammanlagt													
Total	3431	81150	1197	24234	2118	74667	1161	2771	3087	119874	33878	237673	
Farma													
1.00 - 1.99 ha	961	1322	20	17	212	194	151	85	762	5085	3510	10002	
2.00 - 2.99 ha	470	1130	23	36	115	218	100	74	401	2833	1291	5328	
3.00 - 4.99 ha	718	2780	161	392	453	1723	153	111	584	4889	2099	9879	
5.00 - 9.99 ha	1289	9505	283	1101	1002	7268	268	287	1147	15722	6259	31773	
10.00 - 14.99 ha	1124	13981	306	1580	1034	12786	275	282	1033	15543	5774	35580	
15.00 - 19.99 ha	900	15680	318	2000	859	14905	254	275	848	14909	5211	36075	
20.00 - 24.99 ha	818	18353	379	2917	805	18013	262	271	775	16229	5653	40506	
25.00 - 29.99 ha	687	18805	345	3300	680	18577	205	258	646	15645	5233	39941	
30.00 - 39.99 ha	1016	35267	586	6843	1005	34778	338	464	976	28289	9247	73267	
40.00 - 49.99 ha	654	29101	433	7016	650	28881	232	424	615	22151	7050	58726	
50.00 - 74.99 ha	885	53221	668	14378	882	52961	337	709	835	35516	10540	99986	
75.00 - 99.99 ha	321	27682	268	9626	320	27555	117	269	302	19216	5954	53121	
100.00- ha	243	32716	210	12831	242	32352	96	587	230	19018	5084	57405	
Yhteensä - Sammanlagt													
Total	10086	259544	4000	62038	8259	250209	2788	4096	9154	215045	72904	551589	

2.10. Jatkuu-Fortsätter-Continues

Maaseutukeskus/ peltosuuruusluokka Landsbygdscentral/ Åkerstorleksgrupp Rural Centre/ field area group	Pelto ja puutarha yhteensä Åker och trädgård sammanlagt Agricultural and horticultural land total	Vuokrapelto Arrendeåker Rented arable land	Peltoa viljelynä Åker i odling Arable land under cultivation	Luonnonniitty ja -laidun Naturäng och betesmark Rough grazing and pasturage	Metsämaa Skogsmark Forest land	Muu maa Övrig mark Other land	Yhteensä Sammanlagt Total					
	kpl, st number	ha	kpl, st number	ha	kpl, st number	ha	kpl, st number	ha	kpl, st number	ha	ha	ha
Finska Hushållningss.												
1.00 - 1.99 ha	417	579	10	11	100	88	205	365	363	4110	6502	11556
2.00 - 2.99 ha	165	405	8	9	48	77	83	236	156	1653	3751	6045
3.00 - 4.99 ha	225	873	49	116	133	478	136	614	194	2990	4907	9384
5.00 - 9.99 ha	293	2115	116	399	239	1708	189	1161	255	5980	7385	16641
10.00 - 14.99 ha	206	2548	120	567	195	2392	146	844	186	5155	4235	12782
15.00 - 19.99 ha	173	3022	116	745	170	2949	129	1174	162	5444	4087	13727
20.00 - 24.99 ha	132	2950	94	764	129	2860	85	751	118	4775	3240	11716
25.00 - 29.99 ha	118	3209	90	914	117	3173	74	848	112	4886	3832	12775
30.00 - 39.99 ha	156	5373	123	1772	155	5323	107	1067	145	7088	3390	16918
40.00 - 49.99 ha	80	3561	73	1318	79	3464	59	363	77	3726	2216	9866
50.00 - 74.99 ha	96	5739	88	2453	96	5636	61	718	91	5329	2851	14637
75.00 - 99.99 ha	29	2466	25	1164	29	2369	15	90	26	2182	981	5719
100.00- ha	16	2311	14	815	16	2233	11	216	15	5374	2751	10652
Yhteensä - Sammanlagt												
Total	2106	35152	926	11048	1506	32748	1300	8448	1900	58691	50130	152421
Satakunnan												
1.00 - 1.99 ha	1226	1708	11	12	221	165	322	202	1045	10173	3626	15709
2.00 - 2.99 ha	715	1731	13	13	118	193	208	155	642	11296	3855	17037
3.00 - 4.99 ha	1199	4696	182	429	629	2309	405	422	1049	24054	6618	35790
5.00 - 9.99 ha	2019	14759	358	1290	1377	9838	770	703	1874	41988	12753	70203
10.00 - 14.99 ha	1316	16260	412	2089	1159	14176	534	744	1241	38204	13313	68521
15.00 - 19.99 ha	871	15062	424	2736	854	14709	377	378	818	24547	6535	46522
20.00 - 24.99 ha	750	16777	451	3597	740	16501	325	460	710	25388	6727	49352
25.00 - 29.99 ha	622	17037	435	4145	619	16921	260	332	596	26159	7556	51084
30.00 - 39.99 ha	767	26471	556	7337	765	26357	367	544	739	32580	7536	67131
40.00 - 49.99 ha	452	20151	354	6502	451	20081	222	472	431	20991	4463	46077
50.00 - 74.99 ha	515	30873	434	11663	515	30757	252	621	491	27988	6162	65644
75.00 - 99.99 ha	159	13580	141	5485	159	13566	69	333	147	9527	1913	25353
100.00- ha	106	13958	101	7667	106	13939	58	169	97	10696	3550	28373
Yhteensä - Sammanlagt												
Total	10717	193062	3872	52964	7713	179511	4169	5533	9880	303591	84608	586794
Pirkanmaan												
1.00 - 1.99 ha	1106	1557	3	3	149	101	298	232	954	15073	2054	18916
2.00 - 2.99 ha	646	1573	3	2	76	99	256	227	604	8978	1768	12546
3.00 - 4.99 ha	1004	3940	88	205	356	1259	419	360	933	26242	5574	36116
5.00 - 9.99 ha	1522	11022	168	596	808	5564	756	721	1460	60578	12244	84565
10.00 - 14.99 ha	777	9522	201	906	607	7283	431	497	749	26193	3772	39984
15.00 - 19.99 ha	603	10456	262	1469	543	9288	351	537	587	37918	4749	53660
20.00 - 24.99 ha	399	8924	233	1750	385	8529	216	329	387	22135	2999	34387
25.00 - 29.99 ha	312	8589	214	2047	305	8338	181	258	303	17938	2260	29045
30.00 - 39.99 ha	445	15379	342	4432	441	15157	255	480	432	29668	4103	49630
40.00 - 49.99 ha	271	12158	237	4215	267	11943	181	427	268	22572	2785	37942
50.00 - 74.99 ha	268	16004	240	6928	268	15909	160	334	266	22898	3365	42601
75.00 - 99.99 ha	77	6594	74	3269	77	6511	46	148	76	7711	1107	15560
100.00- ha	57	7273	53	4394	57	7244	35	147	56	7152	951	15523
Yhteensä - Sammanlagt												
Total	7487	112992	2118	30216	4339	97224	3585	4697	7075	305056	47728	470473

Maaseutukeskus/ peltoisuusluokka Landsbygdscentral/ åkerstorleksgrupp Rural Centre/ field area group	Pelto ja puutarha yhteensä Åker och trädgård sammanlagt Agricultural and horticultural land total	Vuokratpelto Arrendeåker Rented arable land	Peltoa viljeltyinä Åker i odling Arable land under cultivation	Luonnonniitty ja -laidun Naturäng och betesmark Rough grazing and pasturage	Metsämaa Skogsmark Forest land	Muu maa Övrig mark Other land	Yhteensä Sammanlagt Total					
	kpl, st number	ha	kpl, st number	ha	kpl, st number	ha	kpl, st number	ha	kpl, st number	ha	ha	ha
Hämeen												
1.00 - 1.99 ha	635	893	3	4	76	64	154	111	516	6729	1441	9174
2.00 - 2.99 ha	306	752	4	8	47	84	91	73	280	3419	501	4745
3.00 - 4.99 ha	545	2096	72	170	249	915	186	152	488	6518	1223	9989
5.00 - 9.99 ha	977	7224	132	465	607	4463	399	429	923	22996	3063	33712
10.00 - 14.99 ha	808	10015	148	653	640	7842	354	350	772	20452	2984	33801
15.00 - 19.99 ha	677	11802	208	1178	637	11037	307	363	654	16731	2345	31241
20.00 - 24.99 ha	488	10941	219	1419	468	10456	242	342	477	13466	1896	26645
25.00 - 29.99 ha	462	12672	234	2111	453	12383	235	304	452	18503	4719	36198
30.00 - 39.99 ha	627	21627	347	3743	616	21165	316	502	614	26551	3674	52354
40.00 - 49.99 ha	438	19579	305	4724	438	19544	232	531	427	18525	2439	41074
50.00 - 74.99 ha	529	31602	397	9111	528	31474	289	661	514	26889	4338	63490
75.00 - 99.99 ha	184	15855	148	5292	183	15703	95	258	179	13358	1969	31440
100.00- ha	134	18922	111	6952	133	18749	68	452	129	21462	3241	44077
Yhteensä - Sammanlagt												
Total	6810	163980	2328	35831	5075	153879	2968	4528	6425	215601	33835	417944
Päijät-Hämeen												
1.00 - 1.99 ha	459	633	1	0	87	44	154	99	423	6705	781	8218
2.00 - 2.99 ha	332	808	3	2	69	69	142	119	324	7982	1293	10202
3.00 - 4.99 ha	444	1722	34	86	207	609	199	191	416	10962	1358	14233
5.00 - 9.99 ha	682	4919	65	211	429	2537	316	406	664	26178	3003	34506
10.00 - 14.99 ha	467	5804	98	473	387	4583	237	338	452	18705	2153	27000
15.00 - 19.99 ha	347	6011	127	790	321	5468	178	293	342	18396	1964	26664
20.00 - 24.99 ha	263	5885	127	921	257	5719	149	227	256	17910	2840	26862
25.00 - 29.99 ha	206	5630	112	993	203	5536	106	178	203	12895	1507	20210
30.00 - 39.99 ha	277	9523	186	2374	275	9421	142	225	273	17262	1943	28953
40.00 - 49.99 ha	172	7707	124	2080	172	7694	84	135	168	11915	1547	21304
50.00 - 74.99 ha	185	11175	145	3395	185	11148	90	286	179	15366	1758	28585
75.00 - 99.99 ha	66	5652	60	2317	66	5638	25	69	64	4833	513	11067
100.00- ha	36	4863	33	2124	36	4852	18	136	33	3708	389	9096
Yhteensä - Sammanlagt												
Total	3936	70333	1115	15766	2694	63316	1840	2704	3797	172816	21048	266901
Kymenlaakson												
1.00 - 1.99 ha	543	759	2	3	69	33	121	90	477	20833	3925	25607
2.00 - 2.99 ha	280	678	6	10	39	51	55	48	253	4233	1170	6129
3.00 - 4.99 ha	392	1526	49	125	172	552	104	77	346	11343	2856	15802
5.00 - 9.99 ha	667	4964	83	293	370	2546	213	159	632	18230	3507	26860
10.00 - 14.99 ha	587	7343	126	512	474	5603	238	209	572	17355	2654	27561
15.00 - 19.99 ha	507	8819	176	1041	456	7817	186	153	490	20576	5279	34827
20.00 - 24.99 ha	364	8123	161	1019	354	7862	138	155	360	13276	2226	23780
25.00 - 29.99 ha	321	8783	191	1720	313	8518	131	131	309	15123	3291	27328
30.00 - 39.99 ha	406	13928	280	3344	401	13748	188	211	396	17534	2958	34631
40.00 - 49.99 ha	211	9376	141	2300	211	9354	96	116	205	10284	1832	21608
50.00 - 74.99 ha	250	15078	192	4628	247	14890	114	158	246	14386	2531	32153
75.00 - 99.99 ha	85	7277	74	3093	84	7194	41	54	85	5923	1222	14476
100.00- ha	41	5467	36	2147	41	5454	14	30	39	6916	733	13146
Yhteensä - Sammanlagt												
Total	4654	92119	1517	20235	3231	83621	1639	1590	4410	176013	34182	303904

2.10. Jatkuu-Fortsätter-Continues

Maaseutukeskus/ peltoisuusluokka Landsbygdscentral/ åkerstorleksgrupp Rural Centre/ field area group	Pelto ja puutarha yhteensä Åker och trädgård sammanlagt Agricultural and horticultural land total	Vuokrapelto Arrendeåker Rented arable land	Peltoa viijetynä Åker i odling Arable land under cultivation	Luonnonniitty ja -laidun Naturäng och betesmark Rough grazing and pasturage	Metsämaa Skogsmark Forest land	Muu maa Övrig mark Other land	Yhteensä Sammanlagt Total					
	kpl, st number	ha	kpl, st number	ha	kpl, st number	ha	kpl, st number	ha	kpl, st number	ha	ha	ha
Etelä-Karjalan												
1.00 - 1.99 ha	685	970	2	2	122	50	143	82	636	13442	2013	16507
2.00 - 2.99 ha	387	944	4	6	76	60	84	59	369	9278	1345	11626
3.00 - 4.99 ha	583	2264	35	97	227	618	182	114	553	17499	2396	22273
5.00 - 9.99 ha	965	7191	93	297	480	3035	318	253	947	34295	4534	46273
10.00 - 14.99 ha	603	7360	148	598	448	5206	207	175	594	24187	3129	34851
15.00 - 19.99 ha	417	7168	201	1043	390	6554	141	157	411	19371	2688	29384
20.00 - 24.99 ha	287	6415	174	1176	280	6164	98	112	284	13090	1487	21104
25.00 - 29.99 ha	228	6233	169	1578	224	6083	87	107	226	11748	1582	19670
30.00 - 39.99 ha	297	10195	248	3340	296	10093	90	103	296	14677	1901	26876
40.00 - 49.99 ha	155	6872	139	2436	154	6809	47	61	153	7868	1036	15837
50.00 - 74.99 ha	124	7368	116	2977	124	7357	39	35	122	6224	871	14498
75.00 - 99.99 ha	29	2396	29	1234	29	2393	8	10	29	1939	160	4505
100.00- ha	9	1167	8	347	9	1164	1	4	9	1425	1133	3729
Yhteensä - Sammanlagt												
Total	4769	66541	1366	15131	2859	55585	1445	1269	4629	175042	24277	267129
Mikkelin												
1.00 - 1.99 ha	1365	1911	5	5	226	112	438	315	1274	35942	5329	43497
2.00 - 2.99 ha	816	1985	2	3	122	136	324	285	793	30546	3754	36570
3.00 - 4.99 ha	1366	5343	59	154	500	1503	600	589	1322	73466	8776	88174
5.00 - 9.99 ha	2184	15718	223	792	1229	7761	1027	1163	2135	97853	13380	128114
10.00 - 14.99 ha	1112	13651	409	1694	976	11656	571	785	1087	69563	8686	92685
15.00 - 19.99 ha	724	12566	419	2516	687	11855	378	603	713	52342	6937	72448
20.00 - 24.99 ha	444	9865	338	2830	437	9666	235	342	436	32520	3650	46377
25.00 - 29.99 ha	334	9151	276	2885	330	8978	185	406	330	26634	2966	39157
30.00 - 39.99 ha	324	11075	278	3895	323	10953	152	254	321	24568	2626	38523
40.00 - 49.99 ha	124	5521	108	2325	122	5412	67	202	123	13515	1531	20769
50.00 - 74.99 ha	86	5021	74	2184	86	5002	40	73	84	9854	956	15904
75.00 - 99.99 ha	21	1747	20	868	21	1720	9	51	21	3009	447	5254
100.00- ha	7	914	6	533	7	913	5	24	7	2122	171	3231
Yhteensä - Sammanlagt												
Total	8907	94466	2217	20685	5066	75667	4031	5092	8646	471934	59208	630700
Pohjois-Savon												
1.00 - 1.99 ha	1457	2050	7	9	317	157	372	317	1301	37619	7855	47841
2.00 - 2.99 ha	962	2337	5	9	178	141	302	256	912	18135	2614	23342
3.00 - 4.99 ha	1502	5880	83	221	612	1715	548	509	1421	45531	7033	58953
5.00 - 9.99 ha	2344	16872	205	700	1263	7062	965	1042	2277	114086	17462	149462
10.00 - 14.99 ha	1326	16223	297	1220	993	11289	683	836	1297	62816	7786	87661
15.00 - 19.99 ha	916	15964	441	2376	857	14655	510	703	905	49774	6019	72460
20.00 - 24.99 ha	749	16842	475	3443	737	16444	442	654	742	41949	5299	64744
25.00 - 29.99 ha	601	16474	428	3802	591	16148	323	506	593	39100	5388	61468
30.00 - 39.99 ha	764	26335	591	6871	760	26082	405	812	761	52537	7031	86715
40.00 - 49.99 ha	374	16575	325	5099	374	16486	189	449	370	26319	3498	46841
50.00 - 74.99 ha	326	18989	293	7157	325	18815	182	401	324	26132	3301	48823
75.00 - 99.99 ha	62	5190	59	2218	62	5162	35	79	59	5897	614	11780
100.00- ha	20	2464	18	1252	20	2435	7	65	19	2101	699	5329
Yhteensä - Sammanlagt												
Total	11403	162194	3227	34376	7089	136591	4963	6630	10981	521996	74601	765421

Maaseutukeskus/ peltosuuruusluokka Landsbygdscentral/ åkerstorleksgrupp Rural Centre/ field area group	Pelto ja puutarha yhteensä Åker och trädgård sammanlagt Agricultural and horticultural land total	Vuokratapello Arrendeåker Rented arable land	Peltoa viljelyynä Åker i odling Arable land under cultivation	Luonnonniitty ja -laidun Naturäng och betesmark Rough grazing and pasturage	Metsämaa Skogsmark Forest land	Muu maa Övrig mark Other land	Yhteensä Sammanlagt Total					
	kpl, st number	ha	kpl, st number	ha	kpl, st number	ha	kpl, st number	ha	kpl, st number	ha	ha	ha
Pohjois-Karjalan												
1.00 - 1.99 ha	1464	2059	1	1	151	78	401	368	1306	34788	8355	45570
2.00 - 2.99 ha	879	2114	6	11	119	103	286	328	837	66023	5372	73837
3.00 - 4.99 ha	1175	4553	65	143	365	1020	462	543	1129	30490	4568	40154
5.00 - 9.99 ha	1773	12732	138	516	798	4762	805	1010	1723	97377	15487	126606
10.00 - 14.99 ha	986	12121	217	921	661	7548	559	818	969	44730	6701	64370
15.00 - 19.99 ha	664	11522	286	1616	581	9874	367	583	657	37739	5602	55446
20.00 - 24.99 ha	462	10331	282	2098	442	9803	248	390	455	26292	3824	40837
25.00 - 29.99 ha	362	9906	265	2376	357	9722	212	346	360	21344	3648	35244
30.00 - 39.99 ha	430	14734	350	4159	424	14505	246	484	427	32649	4938	52805
40.00 - 49.99 ha	207	9201	184	3258	206	9127	138	226	204	13332	1747	24506
50.00 - 74.99 ha	194	11629	177	4628	190	11331	117	222	186	17045	3344	32240
75.00 - 99.99 ha	45	3888	42	1812	42	3634	30	106	44	9096	2167	15257
100.00- ha	20	2524	18	940	19	2275	12	43	20	3261	1326	7154
Yhteensä - Sammanlagt												
Total	8661	107315	2031	22479	4355	83783	3883	5466	8317	434167	67076	614024
Keski-Suomen												
1.00 - 1.99 ha	1336	1876	2	2	262	99	371	298	1217	37994	6260	46428
2.00 - 2.99 ha	830	2003	3	5	163	131	276	225	793	23346	6010	31584
3.00 - 4.99 ha	1325	5165	73	177	534	1452	532	502	1270	62176	7944	75787
5.00 - 9.99 ha	1920	13909	170	577	1078	6520	857	894	1874	83124	15902	113829
10.00 - 14.99 ha	992	12162	271	1172	789	8949	510	652	967	51675	7186	71675
15.00 - 19.99 ha	650	11291	318	1890	582	9951	318	486	636	40299	5537	57613
20.00 - 24.99 ha	487	10866	292	2320	463	10272	231	469	477	39501	5350	56186
25.00 - 29.99 ha	362	9900	272	2664	356	9689	173	261	353	33956	7062	51179
30.00 - 39.99 ha	410	14153	333	4387	409	14054	219	316	405	34187	4361	53017
40.00 - 49.99 ha	191	8481	166	3288	189	8362	100	150	188	16609	2420	27660
50.00 - 74.99 ha	168	10117	157	4373	167	9997	86	100	165	18868	2425	31510
75.00 - 99.99 ha	32	2709	28	1263	31	2600	19	44	32	8600	723	12076
100.00- ha	20	2382	18	1032	19	2254	13	57	20	6684	856	9979
Yhteensä - Sammanlagt												
Total	8723	105015	2103	23148	5042	84331	3705	4452	8397	457019	72035	638521
Etelä-Pohjanmaan												
1.00 - 1.99 ha	1383	1914	6	9	175	119	292	169	1141	26850	11429	40362
2.00 - 2.99 ha	773	1872	6	6	94	113	164	93	677	9298	3852	15115
3.00 - 4.99 ha	1391	5413	162	362	679	2417	358	229	1245	25819	11897	43358
5.00 - 9.99 ha	2812	20705	375	1247	1817	12650	754	482	2640	57561	24119	102867
10.00 - 14.99 ha	2256	27844	570	2354	1891	22934	653	426	2173	56848	23163	108281
15.00 - 19.99 ha	1688	29504	703	3947	1604	27746	522	339	1617	51098	19902	100843
20.00 - 24.99 ha	1335	29815	728	5149	1295	28835	438	323	1295	43656	16458	90252
25.00 - 29.99 ha	1038	28384	710	6188	1030	28102	357	272	1015	38663	14463	81782
30.00 - 39.99 ha	1329	45736	1042	12186	1324	45442	479	568	1300	53267	21435	121006
40.00 - 49.99 ha	705	31360	619	10697	705	31319	256	219	688	28818	10993	71390
50.00 - 74.99 ha	649	38733	600	15823	648	38602	242	209	631	30959	11327	81228
75.00 - 99.99 ha	169	14206	164	6285	169	14184	57	48	165	9789	3200	27243
100.00- ha	88	11065	86	5264	88	11050	40	52	87	7423	2408	20948
Yhteensä - Sammanlagt												
Total	15616	286550	5771	69516	11519	263513	4612	3428	14674	440048	174650	904676

2.10. Jatkuu-Fortsätter-Continues

Maaseutukeskus/ peltoisuusluokka Landsbygdscentral/ Åkerstorleksgrupp Rural Centre/ field area group	Pelto ja puutarha yhteensä Åker och trädgård sammanlagt Agricultural and horticultural land total		Vuokrapelto Arrendeåker Rented arable land		Peltoa viljellynä Åker i odling Arable land under cultivation		Luonnonniitty ja -laidun Naturäng och betesmark Rough grazing and pasturage		Metsämaa Skogsmark Forest land		Muu maa Övrig mark Other land	Yhteensä Sammanlagt Total
	kpl, st number	ha	kpl, st number	ha	kpl, st number	ha	kpl, st number	ha	kpl, st number	ha	ha	ha
Österbottens Svenska												
1.00 - 1.99 ha	915	1261	4	5	86	64	258	173	849	14644	4184	20262
2.00 - 2.99 ha	464	1128	9	16	59	88	154	94	437	8188	2208	11618
3.00 - 4.99 ha	707	2757	124	302	378	1421	234	193	623	14190	5298	22438
5.00 - 9.99 ha	1118	8249	300	1075	814	6124	411	365	1027	26910	6689	42213
10.00 - 14.99 ha	884	10892	361	1641	795	9804	318	332	834	24350	6530	42104
15.00 - 19.99 ha	706	12358	367	2249	675	11790	273	295	677	23435	5921	42009
20.00 - 24.99 ha	570	12714	378	2812	562	12496	243	268	546	20394	5679	39055
25.00 - 29.99 ha	436	11913	330	3010	432	11766	170	163	425	17376	4622	34074
30.00 - 39.99 ha	591	20310	511	6883	589	20203	229	339	569	24645	6327	51621
40.00 - 49.99 ha	303	13532	274	5155	301	13404	138	189	297	14687	3941	32349
50.00 - 74.99 ha	269	15784	257	6884	267	15642	94	119	261	16376	4338	36617
75.00 - 99.99 ha	35	2992	35	1586	35	2972	13	30	33	2302	475	5799
100.00- ha	22	2653	22	1565	22	2646	6	4	21	1474	593	4724
Yhteensä - Sammanlagt												
Total	7020	116542	2972	33185	5015	108422	2541	2565	6599	208972	56804	384883
Keski-Pohjanmaan												
1.00 - 1.99 ha	302	413	2	2	38	26	76	39	265	5440	3498	9390
2.00 - 2.99 ha	156	377	1	1	17	31	51	38	145	3578	2018	6011
3.00 - 4.99 ha	286	1106	37	97	145	508	82	59	252	8110	4300	13575
5.00 - 9.99 ha	498	3664	69	262	295	2062	167	96	480	15488	9352	28600
10.00 - 14.99 ha	387	4820	80	328	309	3779	124	96	374	15587	8968	29471
15.00 - 19.99 ha	425	7448	196	995	403	7007	137	92	416	20111	10920	38571
20.00 - 24.99 ha	429	9667	256	1623	423	9513	152	137	427	22477	12391	44672
25.00 - 29.99 ha	353	9658	247	2112	351	9583	122	103	348	19507	10338	39606
30.00 - 39.99 ha	451	15540	363	4295	451	15499	179	185	448	26932	13782	56439
40.00 - 49.99 ha	259	11499	230	3965	259	11468	93	116	257	15433	7731	34779
50.00 - 74.99 ha	186	11072	174	4284	186	11011	83	87	186	13459	6313	30931
75.00 - 99.99 ha	33	2748	31	1255	33	2728	11	18	32	2580	1197	6543
100.00- ha	5	739	5	243	5	738	2	1	5	436	255	1431
Yhteensä - Sammanlagt												
Total	3770	78751	1691	19462	2915	73954	1279	1068	3635	169138	91063	340020
Oulun												
1.00 - 1.99 ha	2351	3317	4	4	401	133	472	762	2048	53848	37524	95451
2.00 - 2.99 ha	1436	3490	6	10	253	126	342	809	1331	42318	24158	70775
3.00 - 4.99 ha	2312	8985	131	338	756	1754	598	1312	2173	87020	52692	150009
5.00 - 9.99 ha	3172	22554	219	813	1428	6497	990	2340	3047	157625	92955	275474
10.00 - 14.99 ha	1438	17618	312	1451	955	10001	542	1142	1397	99303	52481	170544
15.00 - 19.99 ha	924	16020	401	2347	777	13094	388	846	896	54391	32876	104133
20.00 - 24.99 ha	715	16040	412	3465	660	14604	315	934	699	43270	24520	84764
25.00 - 29.99 ha	577	15831	393	3860	558	15181	307	651	566	32277	19767	68526
30.00 - 39.99 ha	904	31364	708	9026	896	30895	458	978	893	56303	33169	121814
40.00 - 49.99 ha	488	21874	417	7024	487	21723	249	761	481	30325	19061	72021
50.00 - 74.99 ha	541	32196	475	11107	540	31971	293	1296	533	38513	25094	97099
75.00 - 99.99 ha	148	12622	133	4674	147	12512	82	509	145	10712	7509	31352
100.00- ha	75	10281	73	4810	74	10096	33	400	73	6461	4654	21796
Yhteensä - Sammanlagt												
Total	15081	212190	3684	48930	7932	168585	5069	12740	14282	712366	426460	1363756

Maaseutukeskus/ peltoasualue/ Luovutuskeskus/ Landsbygdscentral/ Åkerstorleksgrupp Rural Centre/ field area group	Pelto ja puutarha yhteensä Åker och trädgård sammanlagt Agricultural and horticultural land total		Vuokratpelto Arrendeåker Rented arable land		Peltoa viljeltynä Åker i odling Arable land under cultivation		Luonnonniitty ja -laidun Naturäng och betesmark Rough grazing and pasturage		Metsämaa Skogsmark Forest land		Muu maa Övrig mark Other land	Yhteensä Sammanlagt Total
	kpl, st number	ha	kpl, st number	ha	kpl, st number	ha	kpl, st number	ha	kpl, st number	ha	ha	ha
Kainuun												
1.00 - 1.99 ha	1029	1460	1	2	135	30	240	152	947	39740	19104	60456
2.00 - 2.99 ha	705	1726	1	2	75	23	201	168	677	110875	14718	127487
3.00 - 4.99 ha	1181	4608	30	71	231	435	339	312	1141	71440	24794	101154
5.00 - 9.99 ha	1586	11098	73	228	461	2031	507	507	1562	123098	51323	186026
10.00 - 14.99 ha	558	6750	172	771	357	3859	217	334	553	126122	18801	152007
15.00 - 19.99 ha	268	4589	157	999	230	3795	113	189	267	55839	22634	83251
20.00 - 24.99 ha	202	4544	166	1399	193	4275	87	146	200	189179	83442	277311
25.00 - 29.99 ha	119	3227	99	1070	117	3129	53	97	119	10938	4308	18570
30.00 - 39.99 ha	142	4873	125	1824	141	4773	56	127	141	13805	5571	24376
40.00 - 49.99 ha	63	2762	60	1163	63	2742	24	43	62	6657	2937	12399
50.00 - 74.99 ha	46	2737	43	1092	45	2638	11	45	46	5973	3151	11906
75.00 - 99.99 ha	10	849	8	309	9	764	2	7	10	9931	4168	14955
100.00- ha	5	833	4	176	5	830	0	-	5	2945	2185	5963
Yhteensä - Sammanlagt												
Total	5914	50056	939	9106	2062	29324	1850	2127	5730	766542	257136	1075861
Lapin												
1.00 - 1.99 ha	1792	2533	3	3	278	73	278	603	1682	86060	60974	150170
2.00 - 2.99 ha	1202	2895	3	5	185	80	246	598	1140	67706	46617	117816
3.00 - 4.99 ha	1896	7309	187	494	569	1441	420	1214	1787	126398	88638	223559
5.00 - 9.99 ha	2008	13810	226	935	835	3559	491	1289	1943	174676	126428	316203
10.00 - 14.99 ha	679	8279	217	1167	426	4315	209	1069	662	79781	58073	147202
15.00 - 19.99 ha	384	6651	223	1564	337	5585	132	480	378	52358	38306	97795
20.00 - 24.99 ha	237	5272	172	1501	222	4798	99	639	232	43185	29542	78638
25.00 - 29.99 ha	174	4741	147	1586	168	4465	85	270	170	23508	17648	46167
30.00 - 39.99 ha	212	7228	185	2717	207	6830	97	433	212	40434	27331	75426
40.00 - 49.99 ha	95	4217	92	2081	93	4038	46	167	94	11636	10835	26855
50.00 - 74.99 ha	53	3066	49	1297	52	2973	29	70	53	7975	6189	17300
75.00 - 99.99 ha	15	1279	15	711	15	1266	6	28	14	1318	1039	3664
100.00- ha	6	687	6	292	6	679	6	27	6	1136	755	2605
Yhteensä - Sammanlagt												
Total	8753	67968	1525	14352	3393	40100	2144	6886	8373	716171	512371	1303396
Koko maa - Hela landet												
Whole country												
1.00 - 1.99 ha	20530	28777	96	104	3253	1742	4945	4629	18130	464039	190763	688208
2.00 - 2.99 ha	12139	29429	112	159	1931	1970	3498	3988	11305	435932	128105	597454
3.00 - 4.99 ha	19071	74177	1746	4299	7572	23486	6144	7712	17609	659393	245756	987038
5.00 - 9.99 ha	28978	209403	3473	12543	16022	101012	10524	13770	27635	1191101	429910	1844184
10.00 - 14.99 ha	17400	214191	4683	21443	13807	162700	7110	10359	16737	814265	240017	1278832
15.00 - 19.99 ha	12535	217976	5578	32958	11595	199063	5317	8349	12140	612059	190406	1028790
20.00 - 24.99 ha	9766	218553	5608	42551	9460	210351	4245	7376	9479	647050	220387	1093366
25.00 - 29.99 ha	7791	213254	5191	48506	7670	209029	3461	5811	7582	400744	122746	742555
30.00 - 39.99 ha	10361	357395	7671	95698	10280	353116	4664	8568	10127	563450	166566	1095979
40.00 - 49.99 ha	5790	258131	4660	80862	5767	256312	2692	5503	5627	321068	93424	678126
50.00 - 74.99 ha	6092	364323	5156	128644	6067	361587	2847	6781	5902	377537	106808	855449
75.00 - 99.99 ha	1817	155130	1615	62311	1807	153723	834	2576	1744	148349	39660	345715
100.00- ha	1173	160493	1045	69205	1162	158222	547	3373	1112	168638	44388	376892
Yhteensä - Sammanlagt												
Total	153443	2501231	46634	599284	96393	2192313	56828	88795	145129	6803627	2218935	11612588

2.11. Maatilojen maankäyttölajit lääneittäin ja peltosuuruusluokittain kesällä 1998

2.11. Lantbrukslägenheternas jorddisponering enligt län och åkerstorleksgrupp sommaren 1998

2.11. Land use on farms by province and field area group in summer 1998

Lääni/ peltosuuruus- luokka Län/ åkerstorleks- grupp Province/ field area group	Pelto ja puutarha yhteensä Åker och trädgård sammanslaggt Agricultural and horticultural land total		Vuokratpelto Arrendeåker Rented arable land		Peltoa viljellynä Åker i odling Arable land under cultivation		Luonnonniitty ja -laidun Naturäng och betesmark Rough grazing and pasturage		Metsämaa Skogsmark Forest land		Muu maa Övrig mark Other land	Yhteensä Sammanlagt Total
	kpl, st number	ha	kpl, st number	ha	kpl, st number	ha	kpl, st number	ha	kpl, st number	ha	ha	ha
Etelä-Suomen												
1.00 - 1.99 ha	3094	4345	15	17	454	268	669	490	2695	52923	10108	67866
2.00 - 2.99 ha	1753	4250	23	33	292	395	432	357	1603	28830	5827	39264
3.00 - 4.99 ha	2474	9557	290	730	1105	3612	722	629	2200	51512	9888	71586
5.00 - 9.99 ha	3987	29380	492	1786	2335	15853	1346	1485	3760	106961	16496	154322
10.00 - 14.99 ha	3042	37571	689	3358	2406	28762	1189	1355	2917	90443	13446	142815
15.00 - 19.99 ha	2382	41350	860	4986	2198	37712	929	1190	2321	83291	14049	139880
20.00 - 24.99 ha	1849	41390	862	6201	1787	39740	755	1091	1797	69070	10650	122201
25.00 - 29.99 ha	1539	42136	868	7865	1506	41078	673	931	1495	66493	12727	122287
30.00 - 39.99 ha	2194	75799	1449	17635	2171	74786	953	1314	2136	96879	14430	188422
40.00 - 49.99 ha	1370	61259	985	16117	1367	60989	605	1016	1321	68237	11396	141908
50.00 - 74.99 ha	1617	97463	1291	31302	1607	96686	754	1475	1562	93179	16292	208409
75.00 - 99.99 ha	596	50951	522	19758	594	50648	292	746	575	41860	7562	101119
100.00- ha	437	63274	373	25006	430	62146	197	1380	407	84646	16935	166235
Yhteensä - Sammanlagt												
Total	26334	558727	8719	134794	18252	512677	9516	13458	24789	934322	159804	1666311
Länsi-Suomen												
1.00 - 1.99 ha	7684	10690	53	55	1218	817	1936	1330	6644	120105	37671	169796
2.00 - 2.99 ha	4261	10327	59	81	674	896	1300	977	3901	69658	22145	103107
3.00 - 4.99 ha	6972	27197	857	2047	3310	11564	2349	2064	6276	170187	45642	245090
5.00 - 9.99 ha	11633	85110	1796	6405	7439	51805	4235	3970	10933	312861	90457	492398
10.00 - 14.99 ha	8038	99228	2281	10419	6843	82918	3008	3273	7652	235143	69953	407597
15.00 - 19.99 ha	6050	105418	2669	15844	5715	98809	2382	2795	5793	217577	58934	384724
20.00 - 24.99 ha	4924	110134	2787	20800	4799	106930	1963	2445	4742	193428	54796	360803
25.00 - 29.99 ha	3928	107482	2597	24063	3886	106040	1543	1769	3797	173087	51993	334331
30.00 - 39.99 ha	5147	177628	3791	47263	5114	175948	2161	3164	4999	232934	66097	479823
40.00 - 49.99 ha	2930	130527	2363	41643	2916	129657	1300	2289	2835	143609	38963	315388
50.00 - 74.99 ha	3123	186839	2653	67314	3116	185926	1358	2609	3010	172252	45468	407168
75.00 - 99.99 ha	896	76602	793	30953	893	76121	369	973	854	65114	15221	157910
100.00- ha	600	79159	544	36047	598	78491	285	1387	572	65685	17588	163819
Yhteensä - Sammanlagt												
Total	66186	1206343	23243	302933	46521	1105921	24189	29045	62008	2171640	614929	4021957
Itä-Suomen												
1.00 - 1.99 ha	4286	6020	13	15	694	348	1211	1000	3881	108350	21538	136908
2.00 - 2.99 ha	2657	6436	13	23	419	380	912	868	2542	114704	11741	133749
3.00 - 4.99 ha	4043	15776	207	518	1477	4238	1610	1641	3872	149488	20375	187280
5.00 - 9.99 ha	6301	45322	566	2008	3290	19585	2797	3215	6135	309316	46330	404183
10.00 - 14.99 ha	3424	41994	923	3836	2630	30493	1813	2439	3353	177109	23172	244714
15.00 - 19.99 ha	2304	40051	1146	6509	2125	36384	1255	1890	2275	139854	18557	200352
20.00 - 24.99 ha	1655	37038	1095	8370	1616	35913	925	1385	1633	100760	12774	151957
25.00 - 29.99 ha	1297	35531	969	9062	1278	34848	720	1259	1283	87078	12002	135870
30.00 - 39.99 ha	1518	52144	1219	14926	1507	51541	803	1550	1509	109754	14594	178042
40.00 - 49.99 ha	705	31296	617	10682	702	31025	394	877	697	53167	6775	92115
50.00 - 74.99 ha	606	35639	544	13969	601	35148	339	696	594	53032	7601	96968
75.00 - 99.99 ha	128	10825	121	4898	125	10517	74	236	124	18002	3227	32290
100.00- ha	47	5901	42	2725	46	5623	24	132	46	7483	2195	15711
Yhteensä - Sammanlagt												
Total	28971	363975	7475	77540	16510	296042	12877	17188	27944	1428097	200883	2010143

Lääni/ peltoisuus- luokka Län/ åkerstorleks- grupp Province/ field area group	Pelto ja puutarha yhteensä Åker och trädgård sammanlagt Agricultural and horticultural land total		Vuokrapelto Arrendeåker Rented arable land		Peltoa viljellynä Åker i odling Arable land under cultivation		Luonnonniitty ja -laidun Naturäng och betesmark Rough grazing and pasturage		Metsämaa Skogsmark Forest land		Muu maa Övrig mark Other land	Yhteensä Sammanlagt Total
	kpl, st number	ha	kpl, st number	ha	kpl, st number	ha	kpl, st number	ha	kpl, st number	ha	ha	ha
Oulun												
1.00 - 1.99 ha	3486	4923	6	7	546	172	731	921	3077	94790	57380	158014
2.00 - 2.99 ha	2197	5351	8	13	332	156	558	997	2057	154229	39297	199874
3.00 - 4.99 ha	3571	13895	167	424	1017	2284	955	1634	3381	160573	78547	254649
5.00 - 9.99 ha	4894	34653	311	1130	1969	9099	1531	2864	4739	284115	146139	467771
10.00 - 14.99 ha	2106	25735	497	2280	1391	14838	795	1519	2055	229150	73143	329547
15.00 - 19.99 ha	1315	22768	604	3577	1120	18854	536	1061	1279	115675	58178	197682
20.00 - 24.99 ha	1040	23350	647	5264	975	21619	450	1132	1020	238080	110894	373456
25.00 - 29.99 ha	798	21866	563	5472	777	21105	389	786	784	48329	26353	97334
30.00 - 39.99 ha	1213	41968	963	12204	1204	41392	580	1169	1199	79879	42670	165686
40.00 - 49.99 ha	649	29012	565	9646	648	28836	309	850	640	42469	24362	96693
50.00 - 74.99 ha	665	39626	592	13946	663	39259	342	1374	657	49482	30427	120909
75.00 - 99.99 ha	176	14965	159	5754	174	14755	89	530	172	21912	12446	49853
100.00- ha	81	11226	78	5034	80	11037	33	400	79	9440	6856	27922
Yhteensä - Sammanlagt												
Total	22191	289340	5160	64753	10896	223406	7298	15238	21139	1528122	706690	2539390
Lapin												
1.00 - 1.99 ha	1792	2533	3	3	278	73	278	603	1682	86060	60974	150170
2.00 - 2.99 ha	1202	2895	3	5	185	80	246	598	1140	67706	46617	117816
3.00 - 4.99 ha	1896	7309	187	494	569	1441	420	1214	1787	126398	88638	223559
5.00 - 9.99 ha	2008	13810	226	935	835	3559	491	1289	1943	174676	126428	316203
10.00 - 14.99 ha	679	8279	217	1167	426	4315	209	1069	662	79781	58073	147202
15.00 - 19.99 ha	384	6651	223	1564	337	5585	132	480	378	52358	38306	97795
20.00 - 24.99 ha	237	5272	172	1501	222	4798	99	639	232	43185	29542	78638
25.00 - 29.99 ha	174	4741	147	1586	168	4465	85	270	170	23508	17648	46167
30.00 - 39.99 ha	212	7228	185	2717	207	6830	97	433	212	40434	27331	75426
40.00 - 49.99 ha	95	4217	92	2081	93	4038	46	167	94	11636	10835	26855
50.00 - 74.99 ha	53	3066	49	1297	52	2973	29	70	53	7975	6189	17300
75.00 - 99.99 ha	15	1279	15	711	15	1266	6	28	14	1318	1039	3664
100.00- ha	6	687	6	292	6	679	6	27	6	1136	755	2605
Yhteensä - Sammanlagt												
Total	8753	67968	1525	14352	3393	40100	2144	6886	8373	716171	512371	1303396
Ahvenanmaa												
1.00 - 1.99 ha	188	265	6	7	63	65	120	285	151	1812	3091	5453
2.00 - 2.99 ha	69	169	6	5	29	62	50	190	62	806	2480	3645
3.00 - 4.99 ha	115	443	38	86	94	348	88	531	93	1236	2667	4877
5.00 - 9.99 ha	155	1127	82	280	154	1113	124	947	125	3172	4060	9306
10.00 - 14.99 ha	111	1383	76	383	111	1374	96	704	98	2639	2231	6957
15.00 - 19.99 ha	100	1738	76	478	100	1719	83	934	94	3303	2380	8355
20.00 - 24.99 ha	61	1368	45	414	61	1350	53	685	55	2526	1732	6311
25.00 - 29.99 ha	55	1497	47	459	55	1492	51	796	53	2250	2024	6567
30.00 - 39.99 ha	77	2628	64	952	77	2620	70	938	72	3570	1444	8580
40.00 - 49.99 ha	41	1819	38	693	41	1767	38	304	40	1951	1091	5165
50.00 - 74.99 ha	28	1690	27	816	28	1595	25	558	26	1618	830	4696
75.00 - 99.99 ha	6	507	5	237	6	415	4	64	5	143	166	880
100.00- ha	2	246	2	101	2	246	2	47	2	249	59	601
Yhteensä - Sammanlagt												
Total	1008	14880	512	4912	821	14167	804	6981	876	25275	24256	71392

2.12. Maatilojen maankäyttölajit työvoima- ja elinkeinokeskuksittain ja kunnittain kesällä 1998

2.12. Lantbrukslägenheternas jorddisponering enligt arbetskrafts- och näringscentral och kommun sommaren 1998

2.12. Land use on farms by Employment and Economic Development Centres and municipality in summer 1998

Työvoima- ja elinkeinokeskus/kunta Arbetskrafts- och näringscentral/ kommun Employment and Economic Development Centre / municipality	Pelto ja puutarha yhteensä Åker och trädgård sammanlagt Agricultural and horticultural land total		Keski-peltoala Medel-åkerareal Average area of arable land		Vuokratpelto Arrendeåker Rented arable land		Peltoa viljelynä Åker i odling Arable land under cultivation		Luonnonniitty ja -laidun Naturäng och betesmark Rough grazing and pasturage		Metsämaa Skogsmark Forest land		Muu maa Övrig mark Other land		Yhteensä Sammanlagt Total
	kpl, st number	ha	ha	kpl, st number	ha	kpl, st number	ha	kpl, st number	ha	kpl, st number	ha	kpl, st number	ha	ha	ha
Uudenmaan															
Askola	243	7392	30,42	111	1496	220	7196	101	121	227	6924	1009	15446		
Espoo	156	2830	18,14	37	1146	62	1965	29	50	129	8051	2701	13632		
Hanko	35	271	7,74	1	9	6	77	8	25	35	3141	883	4320		
Helsinki	5	901	180,14	3	248	4	894	2	8	2	62	82	1053		
Hyvinkää	226	6481	28,68	95	2254	167	6036	83	106	192	10216	801	17604		
Inkoo	253	7481	29,57	107	1572	200	7283	35	50	234	9009	3584	20124		
Järvenpää	26	432	16,6	3	196	9	375	8	26	20	604	94	1156		
Karjaa	218	5159	23,67	76	949	142	4735	67	87	202	5768	2032	13046		
Karjalohja	113	2438	21,58	41	844	72	2224	43	76	100	3100	659	6273		
Karkkila	202	3679	18,21	77	954	147	3314	48	48	190	6110	513	10350		
Kerava	31	397	12,81	6	103	9	304	8	15	21	517	121	1050		
Kirkkonummi	318	6259	19,68	88	2466	153	5531	153	500	266	6165	2603	15527		
Lapinjärvi	274	10470	38,21	106	1488	245	10332	83	105	260	12055	1038	23668		
Liljendal	134	4003	29,87	46	800	119	3884	37	41	127	4546	508	9098		
Lohja	337	6032	17,02	100	1723	209	5249	95	229	299	7888	2158	16307		
Loviisa	16	191	11,92	5	120	6	165	2	61	8	117	6	375		
Myrskylä	174	5632	32,37	71	1039	163	5577	75	143	163	5721	1497	12993		
Mäntsälä	652	16269	24,95	236	4248	502	15349	251	299	606	17992	2110	36670		
Nummi-Pusula	516	10767	20,87	160	2246	330	9734	235	378	489	15059	2503	28707		
Nurmijärvi	486	12630	25,99	208	4260	366	12022	115	113	421	7730	1080	21553		
Pernaja	260	7611	29,27	112	2148	181	7278	110	454	237	12896	1462	22423		
Pohja	108	2784	25,78	38	708	74	2567	24	81	97	13062	3867	19794		
Pornainen	166	4469	26,92	76	1345	140	4359	42	57	159	4236	1076	9838		
Porvoo	559	14256	25,50	230	4339	410	13525	230	435	529	18131	3768	36590		
Pukkila	167	5907	35,37	62	1078	161	5862	80	104	161	4588	550	11149		
Ruotsinpyhtää	184	4996	27,15	57	907	143	4688	74	93	172	11293	1323	17705		
Sammatti	88	1296	14,73	27	345	45	1138	24	51	81	1658	437	3442		
Sipoo	521	8474	16,27	171	3093	285	7570	212	304	459	8140	1613	18531		
Siuntio	216	7029	32,54	68	1736	133	6521	29	49	197	6572	2075	15725		
Tammisaari	493	9841	19,96	163	2755	265	8868	184	585	458	19096	7459	36981		
Tuusula	294	6951	23,64	121	2912	199	6476	73	89	245	3605	628	11273		
Vantaa	139	4061	29,21	52	2143	78	3802	39	40	107	5117	1235	10453		
Vihti	562	12482	22,21	186	4411	363	11443	158	358	518	17242	3408	33490		
Yhteensä Sammanlagt Total	8172	199869	24,46	2940	56083	5608	186345	2757	5182	7411	256413	54882	516346		
Varsinais-Suomen															
Alastaro	314	10439	33,24	133	1984	286	10260	127	62	296	6469	1486	18456		
Askainen	90	1884	20,94	30	344	72	1761	59	127	89	1805	1012	4828		
Aura	135	4513	33,43	62	1011	119	4442	24	16	119	2615	348	7492		
Dragsfjärd	141	1805	12,80	36	437	58	1530	63	221	132	6109	5456	13591		
Halikko	453	12150	26,82	169	2881	361	11614	179	403	394	9618	3122	25293		
Houtskari	98	824	8,41	41	319	67	713	63	173	95	2088	2356	5441		
Iniö	48	278	5,78	7	55	21	175	40	146	46	937	2124	3485		
Kaarina	68	1778	26,15	23	797	38	1380	20	63	54	1120	287	3248		
Karinainen	140	3965	28,32	56	744	126	3824	38	32	129	2249	608	6854		
Kemiö	286	7692	26,90	127	1984	210	7379	67	137	262	8445	4290	20564		
Kiikala	297	7042	23,71	98	1371	233	6720	130	239	281	7365	1539	16185		
Kisko	251	4885	19,46	73	1014	171	4428	25	44	239	8854	2229	16012		
Korpoo	108	1063	9,84	28	326	51	862	82	233	106	3114	2875	7285		
Koski Tl	316	9816	31,06	104	2062	287	9619	116	112	295	5152	866	15946		
Kustavi	121	1596	13,19	38	501	78	1449	13	21	117	1919	2475	6011		

Työvoima- ja elinkeinokeskus/kunta Arbetskrafts- och näringscentral/ kommun Employment and Economic Development Centre / municipality	Peltto ja puutarha yhteensä Åker och trädgård sammanlagt Agricultural and horticultural land total		Keski-peltoala Medel-åkerareal Average area of arable land		Vuokratpelto Arrendeåker Rented arable land		Pelttoa viljelynä Åker i odling Arable land under cultivation		Luonnonniitty ja -laidun Naturäng och betesmark Rough grazing and pasturage		Metsämaa Skogsmark Forest land		Muu maa Övrig mark Other land	Yhteensä Sammanlagt Total
	kpl, st number	ha	ha	kpl, st number	ha	kpl, st number	ha	kpl, st number	ha	kpl, st number	ha	ha	ha	ha
Kuusjoki	213	6932	32,55	77	1820	190	6749	86	78	182	2544	539	10093	
Laitila	667	12113	18,16	262	2558	506	11446	205	213	605	18197	6477	37000	
Lemu	79	2087	26,42	30	520	64	2006	25	30	73	830	383	3330	
Lieto	267	8233	30,84	148	3218	240	8121	34	64	230	3702	1022	13021	
Loimaa	61	2258	37,02	27	719	53	2208	8	4	56	846	118	3226	
Loimaan Kunta	671	23509	35,04	233	4806	631	23222	53	37	607	10958	1991	36495	
Marttila	280	7824	27,94	86	1214	253	7689	23	49	257	5585	1249	14707	
Masku	112	2851	25,46	41	768	91	2752	24	20	100	1649	964	5484	
Mellilä	160	5963	37,27	65	1526	149	5832	20	18	141	2052	516	8549	
Merimasku	69	1155	16,74	32	317	46	1078	8	7	67	997	1093	3252	
Mietoinen	152	3861	25,40	63	871	114	3678	47	67	130	2721	954	7603	
Muurila	102	2646	25,94	38	790	72	2503	20	19	84	2252	532	5449	
Mynämäki	413	8753	21,19	171	1922	326	8460	133	86	380	10029	3072	21940	
Naantali	49	855	17,44	16	203	23	631	22	25	41	1221	828	2929	
Nauvo	116	2246	19,36	56	766	87	2171	39	161	108	4528	5072	12007	
Nousiainen	233	6538	28,06	112	1614	197	6367	78	91	217	5302	2326	14257	
Oripää	150	4756	31,71	54	841	139	4690	25	15	133	2528	1101	8400	
Paimio	279	8126	29,13	120	1722	251	7974	67	199	263	6699	1933	16957	
Parainen	242	5085	21,01	94	1827	154	4558	125	368	220	6066	2564	14083	
Perniö	373	11273	30,22	136	2017	303	10817	118	163	345	13426	3080	27942	
Pertteli	224	7044	31,45	89	1491	193	6873	112	347	186	3256	761	11408	
Piikkiö	133	2966	22,30	45	723	114	2838	11	15	121	1910	1176	6067	
Pyhäranta	180	2115	11,75	55	615	107	1836	87	66	165	4128	913	7222	
Pöytyä	388	11253	29,00	154	2541	353	10932	30	42	359	9442	1925	22662	
Raisio	47	655	13,93	19	391	24	527	3	1	31	233	92	981	
Rusko	66	2154	32,64	32	843	51	2107	21	17	59	1171	364	3706	
Rymättylä	189	2785	14,73	88	619	139	2563	45	39	177	3109	3891	9824	
Salo	164	3625	22,11	44	970	112	3343	50	88	144	2632	696	7041	
Sauvo	264	8501	32,20	119	2114	224	8327	59	317	247	7172	2590	18580	
Somero	918	26629	29,01	319	5745	751	25417	385	691	841	18591	2651	48562	
Suomusjärvi	139	2751	19,79	49	646	82	2476	50	54	131	3941	1156	7902	
Särkisalo	60	1252	20,86	23	287	39	1157	5	36	54	2645	1065	4998	
Taivassalo	169	3360	19,88	81	942	130	3247	94	156	160	2442	1878	7836	
Tarvasjoki	171	4603	26,92	70	1364	148	4515	70	87	142	2302	534	7526	
Turku	204	5298	25,97	110	2740	162	5133	15	23	142	3553	1505	10379	
Uusikaupunki	555	8822	15,90	231	1918	445	8413	186	305	534	12943	5108	27178	
Vahto	94	2200	23,40	45	521	77	2161	38	31	87	1451	704	4386	
Vehmaa	231	5970	25,84	128	1352	205	5863	77	64	207	5375	2210	13619	
Velkua	20	294	14,70	9	67	12	269	9	21	20	657	1018	1990	
Västanfjärd	59	1280	21,69	25	422	37	1193	17	29	55	2129	1138	4576	
Yläne	225	5143	22,86	88	1434	191	5003	80	67	220	6758	2837	14805	
Yhteensä Sammanlagt Total	12054	305490	25,34	4709	73612	9663	293302	3650	6239	10975	265833	101095	678657	
Satakunnan														
Eura	480	7970	16,60	181	1670	356	7402	177	159	447	11345	2797	22271	
Eurajoki	335	6790	20,27	164	1785	291	6659	142	175	301	7569	2380	16914	
Harjavalta	113	2875	25,45	48	822	97	2779	33	36	104	2669	459	6039	
Honkajoki	290	6122	21,11	112	1473	223	5738	38	31	276	12055	3821	22029	
Huittinen	480	13043	27,17	223	2876	442	12885	154	140	439	10820	3201	27204	
Jämijärvi	334	5708	17,09	109	1439	239	5259	103	78	309	7752	1713	15251	
Kankaanpää	750	10073	13,43	194	2404	425	8612	326	277	716	18949	5997	35296	
Karvia	508	7737	15,23	138	1294	416	6947	194	204	491	13915	8043	29899	
Kiikoinen	159	2976	18,72	61	861	120	2782	86	74	152	4511	988	8549	
Kiukainen	285	6811	23,90	131	1621	262	6736	66	39	256	4618	599	12067	
Kodisjoki	48	954	19,88	24	306	32	905	19	15	44	1220	334	2523	
Kokemäki	569	11698	20,56	237	3491	460	11409	164	186	503	12298	2448	26630	
Kullaa	142	2276	16,03	54	855	86	2031	54	57	134	4614	805	7752	
Köyliö	290	5920	20,41	161	2006	259	5805	88	114	240	6730	2592	15356	
Lappi	192	4409	22,97	95	1129	165	4296	94	108	184	6502	2211	13230	
Lavia	367	4745	12,93	105	1038	223	4085	141	113	360	11746	1897	18501	
Luvia	136	2412	17,74	55	855	106	2316	50	123	125	4147	487	7169	
Merikarvia	369	3655	9,90	95	964	186	2888	241	689	362	14498	5134	23976	

2.12. Jatkuu - Fortsätter - Continues

Työvoima- ja elinkeinokeskus/kunta Arbetskrafts- och näringscentral/ kommun Employment and Economic Development Centre / municipality	Pelto ja puutarha yhteensä Åker och trädgård sammanlagt Agricultural and horticultural land total	Keski-peltoala Medel-åkerareal Average area of arable land	Vuokratpelto Arrendeåker Rented arable land	Peltoa viljeltynä Åker i odling Arable land under cultivation	Luonnonniitty ja -laidun Naturäng och betesmark Rough grazing and pasturage	Metsämaa Skogsmark Forest land	Muu maa Övng mark Other land	Yhteensä Sammanlagt Total					
	kpl, st number	ha	ha	kpl, st number	ha	kpl, st number	ha	kpl, st number	ha	kpl, st number	ha	ha	ha
Nakkila	257	6180	24,05	122	1999	204	5919	124	92	224	5145	831	12248
Noormarkku	277	2901	10,47	61	824	145	2291	163	302	259	15118	2316	20637
Pomarkku	250	2946	11,79	72	626	158	2482	117	132	242	9786	1792	14656
Pori	473	10659	22,53	241	5916	355	10237	203	814	374	11746	4504	27723
Punkalaidun	501	12968	25,88	176	2159	425	12539	174	150	454	12650	2478	28246
Rauma	221	2866	12,97	87	833	155	2598	49	41	203	5021	1647	9575
Siikainen	273	3798	13,91	94	1059	178	3328	77	249	266	15924	3644	23615
Säkylä	178	3559	19,99	72	1185	150	3459	30	26	147	3198	676	7459
Ulvila	223	4834	21,68	106	1818	183	4594	58	59	167	3559	526	8978
Vampula	207	6399	30,91	95	1837	189	6308	17	15	189	3662	621	10697
Yhteensä Sammanlagt Total	8707	163285	18,75	3313	45144	6530	153289	3182	4499	7968	241768	64942	474494
Hämeen													
Artjärvi	230	6740	29,31	84	1135	190	6370	87	99	223	6397	987	14223
Asikkala	495	8483	17,14	139	1940	341	8012	298	327	476	20068	2654	31532
Forssa	303	7231	23,86	104	1482	228	6683	118	155	286	8260	1384	17030
Hartola	394	4932	12,52	86	771	305	3988	151	235	388	16813	1344	23324
Hattula	296	6911	23,35	104	1750	191	6433	146	307	276	10990	1896	20104
Hauho	339	6980	20,59	128	1518	256	6573	226	355	332	12901	1118	21354
Hausjärvi	377	12240	32,47	152	2877	309	11865	180	280	345	11302	2130	25952
Heinola	295	3020	10,24	55	615	219	2324	89	82	285	16124	2006	21232
Hollola	405	11440	28,25	160	2721	340	11128	208	322	390	17194	1906	30862
Humppila	222	6374	28,71	78	1412	193	6138	101	80	206	4307	770	11531
Hämeenkoski	200	5397	26,98	84	1130	167	5137	97	104	194	7146	727	13374
Hämeenlinna	80	1962	24,53	34	814	47	1827	31	62	76	4452	479	6955
Janakkala	485	13817	28,49	194	2855	383	13139	69	85	452	16116	2145	32163
Jokioinen	294	8302	28,24	87	1412	233	7842	105	95	283	5872	1133	15402
Kalvola	202	3419	16,92	52	693	134	3014	104	182	193	9222	1191	14014
Kärkölä	247	9011	36,48	95	1837	228	8836	31	23	238	8754	1147	18935
Lahti	79	1879	23,79	29	944	40	1721	32	44	62	3408	1255	6586
Lammi	396	8835	22,31	162	1964	298	8406	224	271	385	20483	2470	32059
Loppi	537	8487	15,80	152	1832	348	7533	164	139	525	15250	1619	25495
Nastola	284	6246	21,99	81	1337	217	5722	56	79	274	9717	1177	17219
Orimattila	628	19852	31,61	208	3597	531	19233	173	194	591	20611	2951	43608
Padasjoki	218	3048	13,98	74	1102	119	2643	63	120	208	12922	1249	17339
Renko	193	4728	24,50	73	1000	145	4420	53	69	186	8045	857	13699
Riihimäki	106	2679	25,28	38	766	80	2508	41	57	96	3610	1284	7630
Sysmä	503	8611	17,12	143	1743	316	7459	389	927	493	23515	3519	36572
Tammela	539	9134	16,95	145	1631	365	8049	322	494	514	23849	5991	39468
Tuulos	114	2068	18,14	48	675	80	1930	69	93	104	5384	498	8043
Ypäjä	278	8370	30,11	107	1789	251	8192	48	138	258	4142	575	13225
Yhteensä Sammanlagt Total	8739	200198	22,91	2896	43345	6554	187126	3675	5416	8339	326855	46463	578932
Pirkanmaan													
Hämeenkyrö	607	10662	17,56	195	2371	381	9486	297	345	556	16117	2563	29687
Ikaalinen	798	10584	13,26	216	2598	429	8795	469	595	748	22100	4563	37842
Juupajoki	186	3078	16,55	53	686	117	2758	68	61	178	6655	783	10577
Kangasala	336	5659	16,84	104	1933	190	5110	148	151	320	10816	1595	18221
Kihniö	277	3085	11,14	48	550	113	2316	154	127	272	11174	5416	19802
Kuhmalhti	172	2092	12,17	32	449	74	1674	140	319	168	5913	610	8934
Kuorevesi	187	2014	10,77	38	547	87	1392	30	51	182	9947	965	12977
Kuru	340	2790	8,21	71	701	139	2043	208	181	329	39883	9235	52089
Kylmäkoski	204	6409	31,42	80	1245	166	6184	87	107	188	6476	1019	14011
Lempäälä	315	4838	15,36	84	1407	184	4239	147	174	297	7047	778	12837
Luopioinen	232	3210	13,83	65	698	146	2831	161	324	223	11753	1082	16369
Längelmäki	222	3410	15,36	70	845	146	2927	148	206	212	11976	1727	17319

Työvoima- ja elinkeinokeskus/kunta Arbetskrafts- och näringscentral/ kommun Employment and Economic Development Centre / municipality	Peltö ja puutarha yhteensä Åker och trädgård sammanlagt Agricultural and horticultural land total		Keski-peltoala Medel-åkerareal Average area of arable land		Vuokratpelto Arrendeåker Rented arable land		Peltöä viljeltynä Åker i odling Arable land under cultivation		Luonnonniitty ja -laidun Naturäng och betesmark Rough grazing and pasturage		Metsämaa Skogsmark Forest land		Muu maa Övrig mark Other land		Yhteensä Sammanlagt Total
	kpl, st number	ha	ha	kpl, st number	ha	kpl, st number	ha	kpl, st number	ha	kpl, st number	ha	ha	ha	ha	ha
Mouhijärvi	266	5372	20,19	92	1609	183	4947	92	93	225	6040	741	12246		
Mänttä	38	177	4,65	3	12	10	80	17	15	29	622	62	876		
Nokia	310	4749	15,32	95	1561	208	4293	156	241	290	7690	1229	13909		
Orivesi	359	7422	20,67	139	1912	252	6863	95	132	343	15272	2146	24972		
Parkano	600	6020	10,03	116	1373	273	4531	268	229	570	18686	9650	34585		
Pirkkala	87	1227	14,11	26	440	43	925	44	81	79	2403	465	4176		
Pälkäne	237	4928	20,79	100	1289	197	4615	102	109	224	10276	849	16162		
Ruovesi	486	6598	13,58	121	1463	255	5485	233	290	467	20965	2376	30229		
Sahalahti	115	2444	21,25	49	782	79	2283	42	80	101	4846	448	7818		
Suodenniemi	214	3708	17,33	79	1078	161	3456	117	127	204	6403	790	11028		
Tampere	347	5024	14,48	103	1598	173	4075	190	261	324	17889	2665	25839		
Toijala	72	1395	19,38	17	255	43	1238	31	90	64	1328	332	3145		
Urjala	536	11526	21,50	157	2393	382	10748	310	393	509	15429	3125	30473		
Valkeakoski	319	6483	20,32	97	1722	192	5741	154	388	306	9591	1167	17629		
Vammala	734	12441	16,95	242	3193	495	11585	344	435	695	19407	2815	35098		
Vesilahti	380	6607	17,39	89	1786	236	5842	245	344	374	12411	1387	20749		
Viala	61	1386	22,72	22	450	39	1263	42	65	56	1467	214	3132		
Viljakkala	195	2725	13,97	51	737	114	2335	114	112	187	6331	1165	10333		
Vilppula	298	4078	13,68	78	1072	164	3476	51	87	284	15401	1587	21153		
Virrat	686	8894	12,96	169	2266	401	7086	290	327	666	35517	7695	52433		
Ylöjärvi	227	3026	13,33	53	1002	92	2398	56	54	213	5719	796	9595		
Äetsä	233	5477	23,51	98	1931	173	5239	123	132	215	7373	1329	14311		
Yhteensä Sammanlagt Total	10676	169537	15,88	3052	43957	6337	148261	5173	6724	10098	400922	73371	650554		
Kaakkois-Suomen															
Anjalankoski	699	15348	21,96	262	3523	560	14177	258	241	667	26108	7389	49086		
Elimäki	610	16547	27,13	163	2296	511	15799	142	117	573	14692	1536	32892		
Hamina	10	40	3,97	0	-	1	0	3	2	8	416	206	664		
Iitti	498	13831	27,77	180	3330	370	13042	214	278	470	19382	3601	37092		
Imatra	158	2518	15,93	50	708	92	2151	54	54	144	3441	391	6404		
Jaala	227	3320	14,63	62	718	129	2794	45	41	220	11486	1728	16575		
Joutseno	341	7009	20,56	106	1496	238	6083	41	45	329	8436	2406	17896		
Kotka	263	3015	11,47	98	887	134	2594	33	51	237	7300	3271	13637		
Kouvola	22	643	29,22	13	370	14	595	5	11	15	774	469	1897		
Kuusankoski	70	1999	28,56	30	447	49	1804	25	40	67	3755	865	6659		
Lappeenranta	724	13090	18,08	264	3455	527	12014	279	183	693	25135	4145	42553		
Lemi	313	3735	11,93	91	871	220	3059	31	28	310	8731	854	13348		
Luumäki	420	7045	16,77	132	1382	269	6113	38	27	413	19877	2200	29149		
Miehikkälä	391	6094	15,59	122	1277	253	5368	154	98	382	13791	1423	21406		
Parikkala	409	6435	15,73	130	1382	249	5472	115	156	391	11779	1624	19994		
Pyhtää	191	3934	20,60	65	825	140	3685	58	86	187	8005	1379	13404		
Rautjärvi	378	3639	9,63	63	768	118	2225	162	122	365	14329	1471	19561		
Ruokolahti	480	4244	8,84	98	826	292	2956	228	185	472	18952	1851	25232		
Saari	266	4691	17,64	96	1116	178	4232	38	39	261	7225	708	12663		
Savitaipale	561	5945	10,60	128	1336	253	4507	244	233	547	21415	4113	31706		
Suomenniemi	126	1036	8,22	34	299	69	798	47	37	124	8547	1410	11030		
Taipalsaari	261	2871	11,00	73	712	164	2396	60	64	253	9031	994	12960		
Uukuniemi	84	992	11,82	27	197	50	856	4	8	84	2781	224	4005		
Valkeala	682	12055	17,68	203	2776	410	10446	299	275	638	37700	5621	55651		
Vehkalahti	643	8771	13,64	183	2199	411	7295	230	172	617	19822	3945	32710		
Virolahti	348	6522	18,74	136	1588	249	6021	173	178	329	12780	2752	22232		
Ylämaa	248	3291	13,27	74	582	140	2723	104	88	243	15361	1884	20624		
Yhteensä Sammanlagt Total	9423	158660	16,84	2883	35365	6090	139206	3084	2859	9039	351054	58460	571033		

2.12. Jatkuu - Fortsätter - Continues

Työvoima- ja elinkeinokeskus/kunta Arbetskrafts- och näringscentral/ kommun Employment and Economic Development Centre / municipality	Pelto ja puutarha yhteensä Åker och trädgård sammanlagt Agricultural and horticultural land total		Keski-peltoala Medel-åkerareal Average area of arable land		Vuokratpelto Arrendeåker Rented arable land		Peltoa viljeltynä Åker i odling Arable land under cultivation		Luonnonniitty ja -laidun Naturäng och betesmark Rough grazing and pasturage		Metsämaa Skogsmark Forest land		Muu maa Övrig mark Other land		Yhteensä Sammanlagt Total	
	kpl, st number	ha	ha	kpl, st number	ha	kpl, st number	ha	kpl, st number	ha	kpl, st number	ha	kpl, st number	ha	ha	ha	ha
Etelä-Savon																
Anttola	139	1211	8,72	33	338	62	908	56	44	134	6873	879	9007			
Enonkoski	144	1644	11,41	50	273	113	1395	43	31	141	8202	719	10596			
Haukivuori	297	3407	11,47	65	518	165	2720	98	118	290	14223	2922	20670			
Heinävesi	514	3116	6,06	72	479	168	1749	310	318	495	37633	4577	45644			
Hirvensalmi	309	2754	8,91	77	544	205	2124	190	293	302	18457	1581	23085			
Joroinen	405	7626	18,83	142	2279	286	6639	188	217	382	22895	2752	33490			
Juva	754	9324	12,37	237	2053	481	8136	183	222	730	42722	3249	55517			
Jäppilä	201	2238	11,13	40	328	144	1857	45	38	199	11649	915	14840			
Kangaslampi	165	1545	9,36	49	443	88	1211	123	152	158	9009	803	11509			
Kangasniemi	774	6304	8,15	130	875	440	4406	341	563	764	38570	5668	51105			
Kerimäki	403	4444	11,03	103	949	257	3685	188	157	393	16971	2211	23783			
Mikkeli	16	337	21,08	11	140	16	336	8	13	15	1242	168	1760			
Mikkelin mlk	723	7820	10,82	200	1942	451	6365	388	800	706	28834	5272	42726			
Mäntyharju	619	5128	8,29	128	1029	305	3802	337	369	586	37251	3077	45825			
Pertunmaa	404	3461	8,57	72	671	178	2478	142	149	396	14030	1317	18957			
Pieksämäen mlk	370	4675	12,63	120	1230	220	4013	85	74	363	20104	1926	26779			
Pieksämäki	15	82	5,46	1	5	6	55	1	2	13	796	47	927			
Punkaharju	239	3050	12,76	67	589	149	2639	96	105	231	13056	1703	17914			
Puumala	410	3200	7,80	72	623	187	2239	200	238	404	21436	4457	29331			
Rantasalmi	471	7142	15,16	168	1688	294	6137	282	406	452	23716	3672	34936			
Ristiina	422	4130	9,79	96	937	204	3194	180	170	412	17967	2088	24355			
Savonlinna	451	4854	10,76	116	1123	273	3950	246	289	441	27070	3571	35784			
Savonranta	157	1112	7,09	23	141	70	706	87	58	151	12830	1177	15177			
Sulkava	338	3876	11,47	92	923	209	3330	107	107	330	18378	3112	25473			
Virtasalmi	167	1986	11,89	53	565	95	1593	107	158	158	8021	1345	11510			
Yhteensä Sammanlagt Total	8907	94466	10,61	2217	20685	5066	75667	4031	5092	8646	471934	59208	630700			
Pohjois-Savon																
Iisalmi	887	13740	15,49	258	3275	500	11466	466	608	811	27654	3115	45117			
Juankoski	504	7075	14,04	159	1677	339	6312	276	395	484	17858	2198	27526			
Kaavi	426	3174	7,45	76	525	154	2011	117	170	418	21596	1581	26521			
Karttula	311	2375	7,64	58	387	159	1671	108	136	301	13588	1167	17266			
Keitele	278	3547	12,76	67	575	170	2673	136	397	265	13432	2392	19768			
Kiuruvesi	1062	19256	18,13	361	4061	712	16767	402	511	1028	45775	11576	77118			
Kuopio	566	7087	12,52	140	1857	316	5817	243	344	537	23042	3012	33485			
Lapinlahti	437	9621	22,02	165	1975	348	8814	167	203	417	19000	1802	30626			
Leppävirta	750	7759	10,35	185	1384	426	5813	333	330	724	35572	2824	46485			
Maaninka	406	8512	20,96	163	1876	288	7813	226	304	394	14589	1678	25083			
Nilsjä	577	9486	16,44	202	1941	355	8159	351	605	568	24853	2599	37543			
Pielavesi	749	9346	12,48	174	2133	455	7451	240	370	732	32884	4226	46826			
Rautalampi	390	4839	12,41	99	1036	262	4117	146	127	378	14326	2989	22281			
Rautavaara	280	2465	8,80	42	417	89	1655	189	208	273	43423	9238	55334			
Siilinjärvi	414	8167	19,73	135	1714	273	7136	142	147	393	16567	2659	27540			
Sonkajärvi	639	9163	14,34	190	2320	379	7757	353	484	621	37002	6698	53347			
Suonenjoki	477	4750	9,96	100	1138	308	4006	117	115	439	22275	2125	29265			
Tervo	264	2722	10,31	52	359	187	2069	107	135	260	14108	1373	18338			
Tuusniemi	395	4278	10,83	93	863	206	3250	154	149	391	17899	1902	24228			
Varkaus	70	255	3,64	7	21	32	89	16	14	63	1042	78	1389			
Varpaisjärvi	424	6083	14,35	108	1083	303	5219	212	251	415	14258	3102	23694			
Vehmersalmi	278	3513	12,64	86	734	179	2896	146	175	270	12841	1751	18280			
Vesanto	326	4428	13,58	96	791	259	3821	84	90	321	16119	1311	21948			
Vierämä	493	10554	21,41	211	2234	390	9808	232	361	478	22292	3210	36417			
Yhteensä Sammanlagt Total	11403	162194	14,22	3227	34376	7089	136591	4963	6630	10981	521996	74601	765421			

Työvoima- ja elinkeinokeskus/kunta Arbetskrafts- och näringscentral/ kommun Employment and Economic Development Centre / municipality	Pello ja puutarha yhteensä Åker och trädgård sammanlagt Agricultural and horticultural land total		Keski-pelloala Medel-åkerareal Average area of arable land	Vuokratpelto Arrendeåker Rented arable land		Peltoa viljelyssä Åker i odling Arable land under cultivation		Luonnonniitty ja -laidun Naturäng och betesmark Rough grazing and pasturage		Metsämaa Skogsmark Forest land		Muu maa Övrig mark Other land	Yhteensä Sammanlagt Total
	kpl, st number	ha	ha	kpl, st number	ha	kpl, st number	ha	kpl, st number	ha	kpl, st number	ha	ha	ha
Pohjois-Karjalan													
Eno	329	2588	7,87	61	546	155	1704	118	123	326	14289	1224	18224
Ilomantsi	543	3981	7,33	94	736	176	2432	102	114	516	67189	9050	80334
Joensuu	57	993	17,43	15	296	22	584	19	27	51	2415	1140	4575
Juuka	681	6953	10,21	137	1200	478	4832	220	259	665	33225	5490	45927
Kesälahti	220	2929	13,32	74	624	139	2562	36	33	212	10001	978	13941
Kiihtelysvaara	230	2196	9,55	47	483	118	1700	110	132	214	15873	3199	21400
Kitee	739	9817	13,28	205	2040	433	7967	155	171	731	28233	2754	40975
Kontiolahti	507	4612	9,10	77	824	158	3102	219	248	486	28349	3896	37105
Liekksa	802	9704	12,10	165	1589	309	6947	304	351	772	71220	7741	89016
Liperi	807	13148	16,29	261	3058	488	11913	452	626	762	22219	2416	38409
Nurmes	495	7433	15,02	141	1691	259	6100	368	569	477	24405	4060	36467
Outokumpu	375	4614	12,30	87	955	163	3675	256	354	349	12695	2258	19921
Polvijärvi	764	10314	13,50	186	2332	427	8169	395	663	735	29430	8406	48813
Pyhäselkä	400	4802	12,00	84	1201	200	3821	194	398	374	9753	2169	17122
Rääkkylä	524	5971	11,40	94	1017	226	4358	353	496	510	16857	3741	27065
Tohmajärvi	454	8034	17,70	135	1881	253	6818	171	229	436	17524	3576	29363
Tuupovaara	244	1757	7,20	44	398	135	1204	67	73	237	11204	1152	14186
Valtimo	404	6120	15,15	98	1372	175	4821	306	566	382	16274	3434	26394
Värtsilä	86	1346	15,66	26	239	41	1075	38	31	82	3012	393	4782
Yhteensä Sammanlagt Total	8661	107315	12,39	2031	22479	4355	83783	3883	5466	8317	434167	67076	614024
Keski-Suomen													
Hankasalmi	596	7452	12,50	150	1410	337	6137	171	176	575	24825	1898	34351
Joutsa	374	4232	11,32	84	846	179	3388	156	160	361	17294	1351	23037
Jyväskylä	23	126	5,47	4	37	12	82	4	3	18	432	62	623
Jyväskylän mlk	390	3943	10,11	76	955	296	2921	251	247	367	16253	2228	22671
Jämsä	463	6808	14,70	129	1943	237	5868	165	222	447	21767	2071	30868
Jämsänkoski	189	1859	9,84	38	425	107	1431	132	211	178	12258	2161	16489
Kannonkoski	190	2286	12,03	51	572	99	1913	42	30	187	10446	925	13687
Karstula	483	6284	13,01	140	1529	302	5271	105	96	463	23062	3398	32840
Keuruu	484	5700	11,78	104	1258	232	4598	109	138	478	43238	4231	53307
Kinnula	210	2863	13,63	60	532	137	2394	54	56	201	12731	3623	19273
Kivijärvi	169	1604	9,49	32	290	107	1126	93	127	166	7099	1597	10427
Konnevesi	327	3646	11,15	82	756	229	3017	102	73	314	15575	1358	20652
Korpilahti	520	5249	10,09	120	1258	267	3899	231	360	493	25156	2501	33266
Kuhmoinen	300	2558	8,53	53	462	157	1871	232	254	291	14042	1988	18842
Kyyjärvi	202	3032	15,01	65	710	122	2543	55	80	197	13248	6815	23175
Laukaa	659	9440	14,33	160	1772	371	7810	328	358	625	25619	3159	38576
Leivonmäki	125	1015	8,12	17	159	56	711	44	81	122	9025	919	11040
Luhanka	142	1475	10,39	32	316	66	1087	38	27	137	5818	725	8045
Multia	262	2172	8,29	61	601	154	1640	135	155	258	10668	2660	15655
Muurame	144	1280	8,89	19	192	81	1009	43	64	141	4818	594	6756
Petäjävesi	314	3229	10,28	63	650	207	2432	122	106	307	13931	1775	19041
Pihtipudas	493	7730	15,68	158	2321	302	6722	327	502	476	40462	13249	61943
Pylkönmäki	198	1789	9,04	30	237	87	1181	79	52	191	13867	4332	20040
Saarjärvi	689	8901	12,92	193	1861	401	7288	381	473	652	26585	3724	39683
Sumiainen	143	1516	10,60	33	349	82	1154	41	47	133	8241	674	10478
Suolahti	13	260	20,01	5	144	9	249	5	9	13	841	111	1221
Toivakka	248	2440	9,84	33	343	128	1698	147	199	237	15177	1515	19331
Uurainen	275	2887	10,50	70	485	206	2275	144	103	272	11259	2225	16474
Viitasaari	467	6824	14,61	130	1469	288	5505	237	339	459	30303	2401	39867
Äänekoski	447	4681	10,47	80	891	186	3456	158	144	427	20134	1827	26786
Yhteensä Sammanlagt Total	9539	113280	11,88	2272	24773	5444	90677	4131	4893	9186	494173	76098	688444

2.12. Jatkuu - Fortsätter - Continues

Työvoima- ja elinkeinokeskus/kunta Arbetskrafts- och näringscentral/ kommun Employment and Economic Development Centre/ municipality	Peltö ja puutarha yhteensä Åker och trädgård sammanlagt Agricultural and horticultural land total		Keski-peltoala Medel-åkerareal Average area of arable land		Vuokrapelto Arrendeåker Rented arable land		Peltoa viljelytnä Åker i odling Arable land under cultivation		Luonnonniitty ja -laidun Naturäng och betesmark Rough grazing and pasturage		Metsämaa Skogsmark Forest land		Muu maa Övrig mark Other land		Yhteensä Sammanlagt Total	
	kpl, st number	ha	ha	kpl, st number	ha	kpl, st number	ha	kpl, st number	ha	kpl, st number	ha	kpl, st number	ha	ha	ha	ha
Etelä-Pohjanmaan																
Alahärmä	481	10756	22,36	216	2700	438	10554	17	7	453	10688	3612	25063			
Alajärvi	733	10307	14,06	243	2547	480	9082	44	21	692	26444	6678	43450			
Alavus	822	12434	15,13	246	2862	554	10812	330	232	790	23651	15172	51489			
Evijärvi	321	5054	15,74	111	1080	214	4360	20	12	315	12033	4452	21551			
Ilmajoki	796	18835	23,66	355	4756	667	18184	295	177	731	16720	4526	40258			
Isojoki	399	6121	15,34	156	1880	261	5475	254	223	385	14419	9396	30159			
Jalasjärvi	978	19011	19,44	353	4927	714	17480	64	83	932	25330	8291	52715			
Jurva	453	7310	16,14	137	2127	292	6416	185	140	432	11175	4312	22937			
Karjoki	218	4367	20,03	95	1520	154	4086	104	72	207	5994	2495	12928			
Kauhajoki	1222	22101	18,09	445	6031	814	20031	381	244	1100	31299	20731	74375			
Kauhava	645	13564	21,03	273	3774	488	12652	205	133	579	12272	6325	32294			
Kortesjärvi	364	6375	17,51	136	1435	273	6004	175	106	357	10715	6455	23651			
Kuortane	549	8533	15,54	168	1541	435	6952	120	51	520	20331	4152	33067			
Kurikka	660	12542	19,00	264	3111	493	11720	212	289	601	12813	5105	30749			
Lappajärvi	471	6291	13,36	177	1787	298	5536	105	58	447	11673	5485	23507			
Lapua	1063	21452	20,18	434	5004	821	20350	321	199	980	21169	10611	53431			
Lehtimäki	274	3654	13,34	73	751	160	3036	77	41	266	10025	3643	17363			
Nurmo	293	5849	19,96	137	1387	230	5466	104	73	266	8240	3575	17737			
Peräseinäjoki	526	8791	16,71	162	1691	346	7656	229	204	502	12763	8074	29832			
Seinäjoki	132	2615	19,81	59	846	97	2453	44	31	107	1834	806	5286			
Soini	401	4012	10,00	93	737	234	2951	179	131	393	16329	5400	25872			
Teuva	584	10956	18,76	221	2822	411	10177	181	101	546	18625	4571	34253			
Töysä	314	4688	14,93	79	925	216	4071	71	61	309	11565	1863	18177			
Vimpeli	279	4137	14,83	98	1261	175	3626	16	8	265	8679	3596	16420			
Ylihärmä	306	6114	19,98	129	1527	241	5782	104	48	277	4122	1592	11876			
Ylistaro	628	14910	23,74	263	3022	551	14462	238	185	606	13147	4517	32759			
Ähtäri	427	5178	12,13	110	1195	301	4244	199	211	414	34301	11394	51084			
Yhteensä Sammanlagt Total	14339	255958	17,85	5233	63245	10358	233619	4274	3141	13472	406357	166829	832285			
Pohjanmaan																
Halsua	164	3176	19,36	81	775	148	2997	13	20	155	8772	6804	18772			
Himanka	181	3166	17,49	85	890	141	3039	48	21	176	8095	2335	13617			
Isokyrö	509	12414	24,39	225	2514	481	12189	19	13	475	11292	971	24690			
Kannus	249	6075	24,40	106	1536	180	5621	39	28	249	14666	5705	26474			
Kaustinen	282	5233	18,56	161	1731	247	5097	75	50	263	10578	4810	20671			
Kokkola	332	4747	14,30	102	1499	179	4236	119	115	308	10097	1697	16656			
Korsnäs	273	2315	8,48	76	617	130	1705	83	93	254	8200	1353	11961			
Kristiinankaupunki	635	9672	15,23	262	2653	425	8868	402	432	602	20190	5429	35723			
Kruunupyö	617	11039	17,89	255	3190	409	10132	142	158	594	21187	10474	42858			
Kälviä	292	4710	16,13	122	1193	199	4281	166	173	283	14237	10258	29378			
Laihia	476	10776	22,64	165	1688	415	10423	228	206	452	17233	5860	34075			
Lestijärvi	96	1799	18,74	38	383	79	1689	24	46	96	5627	3938	11410			
Lohtaja	249	5827	23,40	125	1453	210	5644	105	73	246	12911	4144	22955			
Luoto	90	829	9,21	27	340	42	671	22	59	88	3555	1018	5461			
Maalahti	570	8070	14,16	270	2662	448	7432	86	59	522	12496	2586	23211			
Maksamaa	136	752	5,53	17	206	55	544	64	50	132	3290	757	4849			
Mustasaari	1043	15551	14,91	450	5089	736	14567	254	227	967	21666	3483	40927			
Närpiö	1168	20012	17,13	527	5397	965	19236	701	639	1085	31988	9721	62360			
Oravainen	234	4990	21,33	107	1267	156	4573	91	75	217	7353	1861	14279			
Pedersören kunta	724	14194	19,60	329	3797	525	13099	299	325	695	28245	8585	51349			
Perho	293	5075	17,32	104	1063	189	4460	114	68	287	13046	9199	27388			
Pietarsaari	52	582	11,19	18	298	23	478	24	50	46	964	265	1861			
Toholampi	327	8219	25,13	142	1725	274	7814	148	104	319	14266	9985	32574			
Ullava	128	2616	20,44	49	456	96	2430	59	62	125	5322	3128	11128			

Työvoima- ja elinkeinokeskus/kunta Arbetskrafts- och näringscentral/ kommun Employment and Economic Development Centre / municipality	Pello ja puutarha yhteensä Åker och trädgård sammanlagt Agricultural and horticultural land total		Keski-peltoala Medel-åkerareal Average area of arable land	Vuokratpelto Arrendeåker Rented arable land		Peltoa viljelynä Åker i odling Arable land under cultivation		Luonnonniitty ja -laidun Naturäng och betesmark Rough grazing and pasturage		Metsämaa Skogsmark Forest land		Muu maa Övrig mark Other land	Yhteensä Sammanlagt Total
	kpl, st number	ha	ha	kpl, st number	ha	kpl, st number	ha	kpl, st number	ha	kpl, st number	ha	ha	ha
Uusikaarlepyy	592	12611	21,30	265	3045	484	12115	52	50	567	24788	5502	42951
Vaasa	152	1758	11,57	53	612	73	1519	38	35	135	3398	1038	6229
Veteli	313	5763	18,41	141	1541	250	5385	109	51	309	12402	7661	25877
Vähäkyrö	292	7403	25,35	148	2069	265	7283	91	68	275	5166	990	13627
Vöyri	402	9421	23,44	214	2513	365	9247	164	197	387	11555	3037	24210
Yhteensä Sammanlagt Total	10871	198792	18,29	4664	52201	8189	186773	3779	3548	10309	362587	132594	697521
Pohjois-Pohjanmaan													
Alavieska	309	5838	18,89	126	1364	217	5392	147	122	306	8081	2942	16983
Haapajärvi	556	8830	15,88	187	2225	351	7980	161	205	515	19786	9827	38648
Haapavesi	666	10733	16,12	186	2559	313	9033	312	423	632	26145	18862	56163
Hailuoto	86	1466	17,05	35	546	63	1348	58	482	83	4769	1621	8338
Haukipudas	354	2295	6,48	45	521	123	1202	127	115	315	9517	3916	15843
Ii	463	2771	5,99	40	358	162	997	64	71	449	20146	11889	34877
Kalajoki	527	11074	21,01	250	2777	407	10411	156	103	491	20456	8929	40562
Kempele	159	2608	16,40	51	735	101	2199	40	142	105	2574	2192	7516
Kestilä	308	5125	16,64	80	1215	197	4120	124	190	292	15805	10704	31824
Kiiminki	227	1663	7,33	25	240	87	854	105	123	222	9774	5009	16569
Kuivaniemi	423	3089	7,30	39	457	139	1520	199	209	409	18018	11720	33036
Kuusamo	1356	10410	7,68	231	1846	650	5269	223	1404	1333	133665	47559	193038
Kärsämäki	386	7269	18,83	102	1272	180	5817	205	239	372	18483	13264	39255
Liminka	313	8445	26,98	102	2225	201	7760	113	555	271	8836	8730	26566
Lumijoki	158	4729	29,93	66	1497	112	4493	93	891	145	5970	7465	19055
Merijärvi	160	2924	18,28	57	679	112	2575	93	144	155	8260	2859	14187
Muhos	437	8325	19,05	137	2535	205	7016	124	215	400	14992	14171	37703
Nivala	824	18060	21,92	339	4384	628	16981	323	276	774	18340	7454	44130
Oulainen	502	7176	14,30	150	2093	240	5878	230	285	471	16987	7634	32082
Oulu	219	2737	12,50	46	868	91	2009	41	43	182	5856	2952	11588
Oulunsalo	96	1322	13,77	29	304	64	1151	49	375	69	1877	610	4184
Pattijoki	230	2641	11,48	56	666	105	2116	39	33	211	6192	1975	10841
Piippola	136	2197	16,15	38	630	84	1833	40	42	133	7290	7064	16593
Pudasjärvi	1488	9183	6,17	138	1180	545	3506	299	1764	1419	85251	60537	156735
Pulkkila	180	3415	18,97	47	581	112	2945	15	17	176	11659	4187	19278
Pyhäjoki	359	4934	13,74	106	1211	182	4035	120	94	344	18090	7959	31077
Pyhäjärvi	498	7058	14,17	139	1880	335	5685	296	588	481	21113	10825	39584
Pyhäntä	151	2110	13,97	34	448	108	1527	49	35	151	6999	7096	16240
Raahe	210	2156	10,27	40	653	60	1495	51	154	197	6377	2370	11057
Rantsila	267	6297	23,59	95	1202	182	5567	61	104	253	15496	13693	35590
Reisjärvi	280	6851	24,47	128	1588	212	6478	88	170	263	13930	5028	25979
Ruukki	475	12184	25,65	143	2696	281	11052	254	354	457	17331	18716	48585
Sievi	389	9169	23,57	159	2351	283	8608	135	98	373	14828	9137	33232
Siikajoki	146	3219	22,05	49	928	104	2995	57	685	140	6123	3824	13851
Taivalkoski	486	2937	6,04	78	458	220	1538	135	1399	468	35175	13140	52651
Temmes	94	1534	16,31	22	296	51	1220	52	52	89	2619	2541	6746
Tyrnävä	305	10614	34,80	123	2017	231	10151	111	113	291	8347	6653	25727
Utajärvi	497	5630	11,33	109	1350	224	3859	119	119	473	23292	23392	52433
Vihanti	321	4901	15,27	93	1359	216	4019	70	96	310	18260	9115	32372
Yli-Ii	325	3312	10,19	67	767	192	2420	134	90	316	14945	15125	33472
Ylikkiiminki	419	3791	9,05	61	483	202	2224	145	325	415	25450	21922	51488
Ylivieska	492	8262	16,79	173	2202	262	6804	191	165	458	14475	4945	27847
Yhteensä Sammanlagt Total	16277	239284	14,70	4221	55647	8834	194082	5448	13111	15409	761581	449555	1463531

2.12. Jatkuu - Fortsätter - Continues

Työvoima- ja elinkeinokeskus/kunta Arbetskrafts- och näringscentral/ kommun Employment and Economic Development Centre / municipality	Pelto ja puutarha yhteensä Åker och trädgård sammanlagt Agricultural and horticultural land total		Keski-peltoala Medel-åkerareal Average area of arable land	Vuokratpelto Arrendeåker Rented arable land		Peltoa viljelynä Åker i odling Arable land under cultivation		Luonnonniitty ja -laidun Naturäng och betesmark Rough grazing and pasturage		Metsämaa Skogsmark Forest land		Muu maa Övrig mark Other land	Yhteensä Sammanlagt Total
	kpl, st number	ha	ha	kpl, st number	ha	kpl, st number	ha	kpl, st number	ha	kpl, st number	ha	ha	ha
Kainuun													
Hyrnsalmi	438	3050	6,96	61	357	211	1405	181	106	431	64370	15455	82981
Kajaani	520	3566	6,86	63	823	191	1912	88	75	431	29495	16885	50021
Kuhmo	1066	8038	7,54	146	1082	267	4121	91	96	1058	275175	113580	396889
Paltamo	570	4022	7,06	72	638	172	1954	426	596	555	49457	14960	69035
Puolanka	499	3153	6,32	65	513	178	1527	179	211	494	117587	18813	139764
Ristijärvi	329	2462	7,48	51	528	79	1554	129	79	325	34490	6322	43353
Sotkamo	1003	9922	9,89	213	2260	375	6696	398	564	981	102621	9248	122355
Suomussalmi	899	6843	7,61	126	935	183	2958	246	178	882	58113	36466	101600
Vaala	373	6252	16,76	95	1178	291	5205	70	197	362	23042	20339	49830
Vuolijoki	217	2748	12,66	47	793	115	1992	42	25	211	12192	5070	20035
Yhteensä Sammanlagt Total	5914	50056	8,46	939	9106	2062	29324	1850	2127	5730	766542	257136	1075861
Lapin													
Enontekiö	32	216	6,74	14	62	26	190	8	21	29	2197	4137	6571
Inari	88	566	6,44	25	186	43	450	11	26	80	7603	3463	11658
Kemi	4	41	10,36	3	16	3	37	3	9	3	159	19	228
Kemijärvi	747	3885	5,20	75	618	294	1409	160	198	715	71556	46313	121952
Keminmaa	364	2708	7,44	50	513	82	1446	225	341	347	16171	12545	31765
Kittilä	605	3187	5,27	83	491	137	1530	200	1424	592	61133	45568	111312
Kolari	519	2778	5,35	57	487	173	1076	54	356	500	31989	17584	52707
Muonio	176	922	5,24	20	123	58	383	2	23	167	15081	5234	21260
Pelkosenniemi	154	838	5,44	19	116	28	314	27	39	148	18031	14937	33845
Pello	461	2797	6,07	51	523	146	1184	174	152	450	28904	17751	49604
Posio	462	4471	9,68	124	788	319	3397	50	66	459	41550	32187	78274
Ranua	385	5182	13,46	108	1048	205	3921	19	67	375	44972	41459	91680
Rovaniemen mlk	999	7719	7,73	172	1739	421	4563	217	318	971	97098	63870	169005
Salla	478	3290	6,88	87	652	220	1608	52	435	469	63845	40458	108028
Savukoski	161	1034	6,43	57	309	79	676	20	145	146	21406	15248	37833
Simo	279	2784	9,98	57	662	137	1873	157	436	269	15054	11792	30066
Sodankylän kunta	596	4071	6,83	121	749	249	2308	184	1815	577	75618	59382	140886
Tervola	544	5705	10,49	96	1388	143	3760	211	365	520	31977	26085	64132
Tornio	1047	10322	9,86	168	2303	389	6365	269	479	959	27476	25667	63944
Utsjoki	103	467	4,53	33	160	42	306	7	7	86	6927	1362	8763
Ylitornio	549	4984	9,08	105	1421	199	3304	94	166	511	37424	27312	69886
Yhteensä Sammanlagt Total	8753	67968	7,77	1525	14352	3393	40100	2144	6886	8373	716171	512371	1303396
Ahvenanmaa													
Brändö	90	272	3,02	9	22	37	113	85	391	88	763	4782	6208
Eckerö	42	517	12,30	24	265	28	490	28	128	36	1600	822	3067
Finström	136	2090	15,37	73	569	122	2003	107	976	119	3126	1583	7775
Föglö	57	758	13,30	32	288	48	661	52	636	54	1931	3187	6512
Geta	50	735	14,71	28	176	47	634	35	307	41	1615	2702	5359
Hammarland	99	1786	18,04	57	440	89	1744	82	624	87	3060	967	6437
Jomala	134	3089	23,06	78	998	122	3071	106	995	123	3863	657	8604
Kumlinge	55	360	6,55	20	206	31	309	34	543	52	673	2310	3886
Kökar	30	187	6,22	14	105	20	169	28	540	0	-	205	932
Lemland	54	716	13,25	25	288	46	700	37	295	47	1859	686	3556
Lumparland	26	340	13,08	16	145	23	332	20	232	21	566	285	1423
Maarianhamina	2	12	6,21	2	8	2	12	1	21	0	-	0	33
Saltvik	110	2011	18,28	63	674	100	1960	88	457	98	2811	2229	7508
Sottunga	13	177	13,58	10	62	12	174	12	344	12	144	519	1184
Sund	74	1332	18,00	39	524	62	1307	63	332	64	1700	1289	4653
Vårdö	36	498	13,84	22	143	32	487	26	159	34	1564	2039	4260
Yhteensä Sammanlagt Total	1008	14880	14,76	512	4912	821	14167	804	6981	876	25275	24256	71392

2.13. Aktiivitojen maankäyttölajit työvoima- ja elinkeinokeskuksittain ja kunnittain kesällä 1998

2.13. Aktivlåggheternas jorddisponering enligt arbetskrafts- och näringscentral och kommun sommaren 1998

2.13. Land use on active farms by Employment and Economic Development Centre and municipality in summer 1998

Työvoima- ja elinkeinokeskus/kunta Arbetskrafts- och näringscentral/ kommun Employment and Economic Development Centre/ municipality	Pelto ja puutarha yhteensä Åker och trädgård sammanlagt Agricultural and horticultural land total		Keski-peltoala Medel-åkerareal Average area of arable land		Vuokrapelto Arrendeåker Rented arable land		Peltoa viljelynä Åker i odling Arable land under cultivation		Luonnonniitty ja -laidun Naturäng och betesmark Rough grazing and pasturage		Metsämaa Skogsmark Forest land		Muu maa Övrig mark Other land	Yhteensä Sammanlagt Total
	kpl, st number	ha	ha	kpl, st number	ha	kpl, st number	ha	kpl, st number	ha	kpl, st number	ha	ha	ha	ha
Uudenmaan														
Askola	218	7206	33,06	111	1496	218	7195	92	114	205	6621	970	14911	
Espoo	55	1968	35,79	37	1146	55	1963	18	36	39	1826	692	4522	
Hanko	6	77	12,89	1	9	6	77	3	3	6	208	56	344	
Helsinki	4	898	224,58	3	248	4	894	2	8	1	61	81	1048	
Hyvinkää	165	6058	36,71	95	2254	165	6036	57	72	135	8507	554	15191	
Inkoo	196	7304	37,27	107	1572	196	7282	32	48	182	8315	3155	18822	
Järvenpää	9	376	41,80	3	196	9	375	4	5	9	172	42	595	
Karjaa	135	4743	35,13	76	949	135	4732	50	80	128	4673	1650	11146	
Karjalohja	72	2248	31,22	41	844	72	2224	33	72	65	2170	496	4986	
Karkkila	140	3321	23,72	77	954	140	3314	37	37	130	4747	413	8518	
Kerava	9	305	33,83	6	103	9	304	3	5	6	141	82	533	
Kirkkonummi	142	5553	39,10	88	2466	142	5530	80	425	105	4235	1473	11686	
Lapinjärvi	245	10354	42,26	106	1488	245	10332	74	90	236	11663	1006	23113	
Liljendal	119	3886	32,66	46	800	119	3884	36	37	114	4427	488	8838	
Lohja	179	5296	29,59	100	1723	179	5238	69	204	162	5381	1313	12194	
Loviisa	6	166	27,66	5	120	6	165	2	61	2	37	5	269	
Myrskylä	162	5585	34,47	71	1039	162	5576	71	140	153	5627	1468	12820	
Mäntsälä	493	15390	31,22	236	4248	493	15345	186	242	462	14831	1668	32131	
Nummi-Pusula	309	9759	31,58	160	2246	309	9729	160	320	303	12369	2085	24533	
Nurmijärvi	359	12083	33,66	208	4260	358	12017	100	102	313	6651	904	19740	
Pernaja	178	7309	41,06	112	2148	178	7277	89	437	161	11751	1318	20815	
Pohja	67	2584	38,57	38	708	67	2565	16	75	57	12651	3759	19069	
Pornainen	139	4369	31,43	76	1345	139	4359	40	48	133	3951	986	9354	
Porvoo	402	13544	33,69	230	4339	402	13523	180	350	379	13775	2535	30204	
Pukkila	161	5869	36,45	62	1078	161	5862	78	100	158	4560	546	11075	
Ruotsinpyhtää	141	4695	33,30	57	907	141	4688	64	84	136	9677	994	15450	
Sammatti	46	1157	25,15	27	345	46	1138	15	35	41	1167	317	2676	
Sipoo	268	7576	28,27	171	3093	268	7560	132	230	234	6363	1219	15388	
Siuntio	133	6525	49,06	68	1736	133	6521	23	37	123	5383	1511	13456	
Tammisaari	256	8922	34,85	163	2755	256	8865	135	534	229	14752	5374	29582	
Tuusula	199	6498	32,65	121	2912	199	6476	62	70	162	2910	447	9925	
Vantaa	74	3814	51,54	52	2143	73	3802	31	28	54	4658	1064	9564	
Vihti	354	11518	32,54	186	4411	354	11440	117	233	324	9908	1608	23267	
Yhteensä Sammanlagt Total	5441	186956	34,36	2940	56083	5438	186289	2091	4361	4947	204172	40277	435766	
Varsinais-Suomen														
Alastaro	285	10276	36,06	133	1984	285	10259	119	56	272	5726	1248	17306	
Askainen	72	1781	24,74	30	344	72	1761	50	115	71	1627	873	4396	
Aura	118	4462	37,82	62	1011	118	4442	20	15	110	2567	340	7384	
Dragsfjärd	48	1534	31,95	35	434	47	1528	24	190	43	4288	3013	9025	
Halikko	350	11631	33,23	169	2881	350	11610	144	366	306	8995	2914	23906	
Houtskari	55	718	13,05	40	318	55	708	37	138	52	1533	1608	3997	
Iniö	17	176	10,35	7	55	17	174	14	85	15	426	1060	1747	
Kaarina	36	1380	38,33	23	797	36	1379	13	52	32	412	151	1995	
Karinainen	126	3832	30,41	56	744	126	3824	37	32	116	2191	584	6639	
Kemiö	204	7395	36,25	127	1984	203	7378	57	125	186	8004	3993	19517	
Kiikala	231	6730	29,13	98	1371	231	6718	110	225	220	6648	1434	15037	
Kisko	150	4430	29,54	73	1014	150	4421	20	42	147	5498	1411	11381	
Korppoo	41	862	21,03	27	324	41	854	37	165	39	1960	1635	4622	
Koski Tl	287	9633	33,56	104	2062	287	9619	111	110	275	4939	781	15463	
Kustavi	68	1454	21,39	38	501	68	1448	10	20	64	1441	1510	4425	

2.13. Jatkuu -Fortsätter - Continues

Työvoima- ja elinkeinokeskus/kunta Arbetskrafts- och näringscentral/ kommun Employment and Economic Development Centre/ municipality	Pelto ja puutarha yhteensä Åker och trädgård sammanlagt Agricultural and horticultural land total		Keski-peltoala Medel-åkerareal Average area of arable land		Vuokratpelto Arrendeåker Rented arable land		Peltoa viljelynä Åker i odling Arable land under cultivation		Luonnonniitty ja -laidun Naturäng och betesmark Rough grazing and pasturage		Metsämaa Skogsmark Forest land		Muu maa Övrig mark Other land		Yhteensä Sammanlagt Total	
	kpl, st number	ha	ha	kpl, st number	ha	kpl, st number	ha	kpl, st number	ha	kpl, st number	ha	kpl, st number	ha	ha	ha	ha
Kuusjoki	190	6759	35,57	77	1820	190	6749	79	74	164	2461		523	9817		
Laitila	501	11516	22,99	262	2558	501	11445	155	181	454	15699		4208	31604		
Lemu	64	2010	31,41	30	520	64	2006	20	26	58	750		339	3125		
Lieto	240	8147	33,95	148	3218	240	8121	32	62	206	3372		931	12512		
Loimaa	53	2208	41,66	27	719	53	2208	8	4	49	801		105	3118		
Loimaan kunta	631	23250	36,85	233	4806	631	23222	52	36	578	10773		1949	36008		
Marttila	252	7691	30,52	86	1214	252	7689	23	49	236	5353		1202	14295		
Masku	89	2756	30,97	41	768	89	2752	20	17	81	1487		884	5144		
Mellilä	147	5835	39,69	65	1526	147	5832	19	17	132	1959		505	8316		
Merimasku	42	1081	25,73	32	317	42	1077	8	7	40	850		870	2808		
Mietoinen	115	3688	32,07	63	871	114	3678	40	61	102	2591		916	7256		
Muurla	72	2505	34,79	38	790	72	2503	15	15	61	1704		380	4604		
Mynämäki	321	8496	26,47	171	1922	321	8459	111	71	303	9358		2836	20761		
Naantali	22	632	28,72	16	203	22	630	10	12	17	703		407	1754		
Nauvo	85	2174	25,57	56	766	85	2171	33	158	78	3890		3069	9291		
Nousiainen	197	6373	32,35	112	1614	197	6367	66	82	186	4855		2005	13315		
Oripää	139	4702	33,82	54	841	139	4690	24	15	124	2357		1042	8116		
Paimio	250	7988	31,95	120	1722	248	7973	65	197	238	6316		1839	16340		
Parainen	147	4647	31,61	94	1827	147	4554	94	333	132	4948		2103	12031		
Perniö	295	10856	36,80	136	2017	295	10815	107	160	274	12781		2909	26706		
Pertteli	193	6889	35,69	89	1491	192	6873	103	337	160	3065		701	10992		
Piikkiö	109	2839	26,04	45	723	109	2835	10	14	101	1565		930	5348		
Pyhäranta	94	1840	19,57	55	615	94	1832	52	48	84	2921		632	5441		
Pöytyä	351	10968	31,25	154	2541	351	10932	26	40	326	8539		1559	21106		
Raisio	22	526	23,91	19	391	22	526	2	1	11	105		39	671		
Rusko	52	2110	40,58	32	843	51	2107	18	17	47	1117		345	3589		
Rymättylä	134	2574	19,21	88	619	134	2560	36	31	123	2346		2692	7643		
Salo	113	3354	29,68	44	970	112	3343	41	74	103	2434		631	6493		
Sauvo	224	8341	37,24	119	2114	224	8327	51	314	210	6826		2460	17941		
Somero	743	25482	34,30	319	5745	743	25415	322	624	695	15316		2270	43692		
Suomusjärvi	82	2493	30,40	49	646	82	2476	34	48	77	3323		950	6814		
Särkisalo	36	1162	32,27	23	287	36	1157	5	36	30	2309		963	4470		
Taivassalo	122	3264	26,75	81	942	122	3244	75	142	116	2249		1705	7360		
Tarvasjoki	147	4518	30,73	70	1364	147	4515	66	85	126	2248		514	7365		
Turku	161	5147	31,97	110	2740	161	5132	13	22	106	3344		1364	9877		
Uusikaupunki	424	8447	19,92	231	1918	424	8408	141	269	406	11538		4243	24497		
Vahto	76	2163	28,46	45	521	76	2160	36	31	74	1409		691	4294		
Vehmaa	202	5866	29,04	128	1352	202	5862	70	57	181	5136		2144	13203		
Velkua	12	271	22,55	9	67	12	269	9	21	12	523		781	1596		
Västanfjärd	36	1198	33,29	25	422	36	1193	15	27	34	1917		952	4094		
Yläne	191	5008	26,22	88	1434	191	5003	74	64	186	5922		2475	13469		
Yhteensä Sammanlagt Total	9464	294065	31,07	4706	73606	9456	293232	2983	5616	8669	233412		80617	613710		
Satakunnan																
Eura	347	7412	21,36	181	1670	347	7400	139	134	326	9944		2413	19903		
Eurajoki	283	6671	23,57	164	1785	283	6658	123	164	255	7068		2251	16154		
Harjavalta	94	2784	29,62	48	822	94	2778	27	31	86	2304		412	5531		
Honkajoki	221	5749	26,01	112	1473	221	5738	28	23	218	9992		3069	18833		
Huittinen	442	12899	29,18	223	2876	441	12885	146	136	406	10546		3147	26728		
Jämijärvi	232	5281	22,76	109	1439	231	5258	84	65	225	6690		1464	13500		
Kankaanpää	424	8636	20,37	194	2404	424	8611	237	223	409	13904		4170	26933		
Karvia	354	6975	19,70	138	1294	354	6941	166	188	347	11626		6627	25416		
Kiikoinen	119	2786	23,41	61	861	119	2782	67	62	113	3820		847	7515		
Kiukainen	261	6743	25,84	131	1621	261	6736	60	36	235	4505		504	11788		
Kodisjoki	31	910	29,36	24	306	31	905	14	13	28	1075		292	2290		
Kokemäki	446	11444	25,66	237	3491	446	11405	127	164	397	11387		2266	25261		
Kullaa	83	2039	24,57	54	855	83	2031	33	41	75	2972		466	5518		
Köyliö	258	5827	22,59	161	2006	257	5804	82	111	214	6176		2193	14307		
Lappi	160	4307	26,92	95	1129	160	4296	82	100	154	6204		2113	12724		
Lavia	213	4087	19,19	105	1038	213	4082	96	92	209	8933		1498	14610		
Luvia	103	2315	22,48	55	855	103	2314	39	117	93	3358		383	6173		
Merikarvia	147	2893	19,68	95	964	147	2879	109	544	145	8987		2837	15261		

Työvoima- ja elinkeinokeskus/kunta Arbetskrafts- och näringscentral/ kommun Employment and Economic Development Centre/ municipality	Pelto ja puutarha yhteensä Åker och trädgård sammanlagt Agricultural and horticultural land total		Keski-peltoala Medel-åkerareal Average area of arable land	Vuokratpelto Arrendeåker Rented arable land		Peltoa viljelytynä Åker i odling Arable land under cultivation		Luonnonniitty ja -laidun Naturäng och betesmark Rough grazing and pasturage		Metsämaa Skogsmark Forest land		Muu maa Övrig mark Other land	Yhteensä Sammanlagt Total
	kpl, st number	ha	ha	kpl, st number	ha	kpl, st number	ha	kpl, st number	ha	kpl, st number	ha	ha	ha
Nakkila	202	5927	29,34	122	1999	201	5918	101	73	180	4530	612	11142
Noormarkku	124	2299	18,54	61	824	124	2286	70	211	110	11703	1753	15966
Pomarkku	131	2481	18,94	72	626	131	2475	71	104	125	7182	1235	11002
Pori	332	10309	31,05	241	5916	332	10230	143	587	249	6568	997	18461
Punkalaidun	419	12558	29,97	176	2159	419	12537	153	140	389	11329	2132	26159
Rauma	142	2598	18,29	87	833	142	2593	43	36	129	4067	1394	8095
Siikainen	172	3336	19,40	94	1059	172	3326	63	230	166	11933	2295	17794
Säkylä	149	3466	23,26	72	1185	149	3459	27	25	123	2993	633	7117
Ulvila	181	4603	25,43	106	1818	181	4592	46	44	139	3273	477	8397
Vampula	189	6311	33,39	95	1837	189	6308	17	15	174	3503	600	10429
Yhteensä Sammanlagt Total	6259	153647	24,55	3313	45144	6255	153226	2393	3710	5719	196571	49080	403008
Hämeen													
Artjärvi	190	6373	33,54	83	1131	190	6370	74	90	186	5775	873	13111
Asikkala	337	8055	23,90	138	1939	335	8010	206	266	323	16615	2114	27050
Forssa	226	6695	29,62	104	1482	226	6682	98	115	215	6865	1077	14752
Hartola	206	3992	19,38	86	771	206	3961	98	176	205	11137	914	16219
Hattula	190	6455	33,97	104	1750	190	6433	103	231	182	8544	1418	16648
Hauho	254	6614	26,04	128	1518	254	6572	181	311	252	11393	985	19303
Hausjärvi	305	11887	38,97	152	2877	305	11862	147	256	283	10174	1847	24164
Heinola	143	2340	16,37	55	615	143	2307	55	51	138	8664	1069	12124
Hollola	340	11152	32,80	160	2721	340	11128	184	285	332	15179	1653	28269
Humppila	192	6167	32,12	78	1412	191	6138	89	72	181	4039	723	11001
Hämeenkoski	165	5155	31,24	84	1130	165	5137	80	89	161	6599	650	12493
Hämeenlinna	47	1831	38,96	34	814	47	1827	28	58	45	3805	371	6065
Janakkala	385	13195	34,27	194	2855	383	13139	64	80	364	13108	1480	27863
Jokioinen	233	7859	33,73	87	1412	233	7842	92	89	227	5288	1046	14282
Kalvola	112	3020	26,96	52	693	112	3010	81	149	107	5567	649	9385
Kärkölä	228	8850	38,82	95	1837	228	8836	31	23	219	8284	1001	18158
Lahti	39	1722	44,16	29	944	39	1721	15	36	26	3123	1200	6081
Lammi	296	8439	28,51	162	1964	296	8406	181	241	289	14028	2252	24960
Loppi	348	7562	21,73	152	1832	347	7533	122	113	341	12520	1314	21509
Nastola	207	5760	27,83	81	1337	206	5717	44	58	199	8179	1010	15007
Orimattila	531	19252	36,26	208	3597	531	19233	153	176	509	19264	2766	41458
Padasjoki	118	2666	22,59	74	1102	118	2643	42	96	111	9888	655	13305
Renko	143	4432	30,99	73	1000	143	4420	36	51	140	7021	690	12194
Riihimäki	78	2511	32,19	38	766	78	2508	37	54	74	2369	291	5225
Sysmä	294	7477	25,43	143	1743	294	7457	231	671	289	17800	2604	28552
Tammela	330	8117	24,60	145	1631	329	8040	203	358	314	13307	2214	23996
Tuulos	77	1932	25,09	48	675	77	1930	52	84	73	4667	397	7080
Ypäjä	250	8230	32,92	107	1789	250	8191	46	138	236	3994	551	12913
Yhteensä Sammanlagt Total	6264	187739	29,97	2894	43340	6256	187051	2773	4418	6021	257196	33814	483167
Pirkanmaan													
Hämeenkyrö	381	9541	25,04	195	2371	381	9486	207	269	362	13487	2061	25358
Ikaalinen	414	8935	21,58	216	2598	414	8793	288	416	402	16014	3010	28375
Juupajoki	109	2770	25,41	53	686	108	2755	46	46	105	5294	592	8702
Kangasala	184	5152	28,00	104	1933	182	5107	99	123	177	8817	1295	15387
Kihniö	113	2316	20,50	48	550	113	2316	73	70	110	5317	2301	10004
Kuhmalhti	73	1682	23,04	32	449	73	1673	58	193	71	3790	394	6059
Kuorevesi	68	1392	20,47	38	547	68	1387	15	26	65	4109	427	5954
Kuru	120	2048	17,07	71	701	120	2036	77	78	114	5994	1106	9226
Kylmäkoski	165	6197	37,56	80	1245	165	6184	76	95	158	6141	971	13404
Lempäälä	179	4257	23,78	84	1407	179	4235	101	147	171	5267	578	10249
Luopioinen	137	2855	20,84	65	698	137	2828	112	265	132	9059	817	12996
Längelmäki	125	2931	23,44	70	845	125	2925	82	139	118	9638	1284	13992

2.13. Jatkuu -Fortsätter - Continues

Työvoima- ja elinkeinokeskus/kunta Arbetskrafts- och näringscentral/ kommun Employment and Economic Development Centre/ municipality	Pelto ja puutarha yhteensä Åker och trädgård sammanlagt Agricultural and horticultural land total		Keski-peltoala Medel-åkerareal Average area of arable land		Vuokratpelto Arrendeåker Rented arable land		Peltoa viljeltynä Åker i odling Arable land under cultivation		Luonnonniitty ja -laidun Naturäng och betesmark Rough grazing and pasturage		Metsämaa Skogsmark Forest land		Muu maa Övrig mark Other land		Yhteensä Sammanlagt Total
	kpl, st number	ha	ha	kpl, st number	ha	kpl, st number	ha	kpl, st number	ha	kpl, st number	ha	ha	ha	ha	ha
Mouhijärvi	182	4955	27,23	92	1609	182	4947	78	82	159	5358	646	11041		
Mänttä	7	80	11,48	3	12	7	79	3	2	5	347	30	459		
Nokia	194	4308	22,21	95	1561	194	4290	109	181	181	5202	642	10333		
Orivesi	243	6892	28,36	139	1912	243	6861	79	115	236	12783	1843	21633		
Parkano	275	4571	16,62	116	1373	273	4531	148	151	268	10476	4907	20105		
Pirkkala	41	933	22,74	26	440	41	925	23	32	36	1355	153	2473		
Päikkäne	181	4643	25,65	100	1289	181	4612	87	91	173	8654	674	14062		
Ruovesi	255	5532	21,69	121	1463	255	5485	129	208	242	16788	1842	24370		
Sahalahti	79	2294	29,04	49	782	79	2283	31	73	72	4350	390	7107		
Suodenniemi	152	3474	22,86	79	1078	152	3454	86	110	148	5601	671	9856		
Tampere	168	4115	24,49	103	1598	166	4073	100	165	154	7470	1488	13238		
Toijala	44	1246	28,33	17	255	43	1238	21	76	39	995	262	2579		
Urjala	382	10768	28,19	157	2393	382	10748	223	292	363	11876	2240	25176		
Valkeakoski	190	5798	30,51	97	1722	190	5740	116	356	182	6909	836	13899		
Vammala	484	11602	23,97	242	3193	484	11581	257	343	459	16310	2291	30546		
Vesilahti	235	5877	25,01	89	1786	235	5841	167	261	232	9702	1060	16900		
Viiala	39	1266	32,47	22	450	39	1263	28	48	39	1239	158	2711		
Viljakkala	106	2352	22,19	51	737	106	2333	68	71	105	4579	748	7750		
Vilppula	164	3496	21,32	78	1072	163	3475	35	52	154	10897	1128	15573		
Virrat	320	7147	22,34	169	2266	320	7077	154	182	312	18831	3167	29327		
Ylöjärvi	90	2425	26,95	53	1002	90	2398	36	38	82	3621	404	6488		
Äetsä	169	5256	31,10	98	1931	169	5238	99	114	156	6589	1172	13131		
Yhteensä Sammanlagt Total	6068	149107	24,57	3052	43957	6059	148197	3311	4908	5782	262858	41590	458463		
Kaakkois-Suomen															
Anjalankoski	493	14207	28,82	262	3523	493	14170	197	187	480	16785	3584	34763		
Elimäki	507	15812	31,19	163	2296	507	15795	130	104	486	13501	1288	30705		
Iitti	364	13069	35,90	180	3330	364	13041	175	250	344	15631	2738	31688		
Imatra	86	2153	25,03	50	708	86	2149	40	46	81	2540	241	4980		
Jaala	122	2799	22,95	62	718	122	2793	34	31	116	7519	1086	11435		
Joutseno	208	6109	29,37	106	1496	205	6080	32	37	203	5665	1706	13517		
Kotka	134	2609	19,47	98	887	133	2594	21	25	120	3723	772	7129		
Kouvola	14	595	42,50	13	370	14	595	2	3	8	89	14	701		
Kuusankoski	47	1806	38,43	30	447	47	1804	18	17	45	1834	321	3978		
Lappeenranta	522	12082	23,15	264	3455	520	12011	193	135	505	18854	2917	33988		
Lemi	166	3065	18,46	91	871	166	3049	21	19	165	5627	435	9146		
Luumäki	243	6155	25,33	132	1382	242	6109	28	22	238	14541	1479	22197		
Miehikkälä	243	5381	22,14	122	1277	243	5364	101	69	239	10523	1067	17040		
Parikkala	246	5477	22,26	130	1382	246	5472	76	112	236	8117	1042	14748		
Pyhtää	139	3700	26,62	65	825	139	3685	49	76	135	6973	1226	11975		
Rautjärvi	102	2242	21,98	63	768	102	2221	45	36	97	4005	411	6694		
Ruokolahti	168	2953	17,58	98	826	168	2939	98	101	165	8328	753	12135		
Saari	168	4235	25,21	96	1116	168	4230	35	36	167	5282	510	10063		
Savitaipale	236	4526	19,18	128	1336	234	4503	136	140	231	10581	2088	17335		
Suomenniemi	53	800	15,10	34	299	53	795	29	26	51	3365	605	4796		
Taipalsaari	135	2401	17,79	73	712	135	2392	41	48	134	5808	636	8893		
Uukuniemi	46	855	18,60	27	197	46	855	3	7	46	1855	154	2871		
Valkeala	411	10474	25,48	203	2776	410	10446	181	183	385	18306	2393	31356		
Vehkalahti	344	7343	21,35	183	2199	341	7284	134	101	330	12850	2444	22738		
Virolahti	243	6037	24,84	136	1588	243	6020	126	139	231	10082	2102	18360		
Ylämaa	140	2737	19,55	74	582	140	2723	50	54	136	10369	1108	14268		
Yhteensä Sammanlagt Total	5580	139624	25,02	2883	35365	5567	139120	1995	2001	5374	222750	33121	397496		

Työvoima- ja elinkeinokeskus/kunta Arbetskrafts- och näringscentral/ kommun Employment and Economic Development Centre/ municipality	Peltö ja puutarha yhteensä Åker och trädgård sammanlagt Agricultural and horticultural land total		Keski-peltoala Medel-åkerareal Average area of arable land	Vuokratpelto Arrendeåker Rented arable land		Peltöä viljelyssä Åker i odling Arable land under cultivation		Luonnonniitty ja -laidun Naturäng och betesmark Rough grazing and pasturage		Metsämaa Skogsmark Forest land		Muu maa Övrig mark Other land	Yhteensä Sammanlagt Total
	kpl, st number	ha	ha	kpl, st number	ha	kpl, st number	ha	kpl, st number	ha	kpl, st number	ha	ha	ha
Etelä-Savon													
Anttola	63	928	14,74	33	338	61	907	30	26	59	3867	509	5330
Enonkoski	94	1398	14,87	50	273	94	1391	32	22	93	6270	504	8194
Haukivuori	149	2801	18,80	65	518	149	2716	52	74	145	9545	2016	14436
Heinävesi	141	1749	12,40	72	479	141	1740	84	88	136	10639	1093	13569
Hirvensalmi	166	2164	13,03	77	544	166	2117	125	220	164	10644	938	13966
Joroinen	256	6660	26,02	142	2279	256	6632	115	168	239	13612	1282	21722
Juva	481	8168	16,98	237	2053	481	8136	143	191	470	33362	2495	44216
Jäppilä	115	1878	16,33	40	328	114	1849	33	30	115	8894	677	11479
Kangaslampi	74	1227	16,58	49	443	74	1209	54	72	69	4979	469	6747
Kangasniemi	321	4426	13,79	130	875	320	4387	183	342	318	21865	3294	29927
Kerimäki	216	3717	17,21	103	949	215	3674	121	116	209	11113	1199	16145
Mikkeli	16	337	21,08	11	140	16	336	8	13	15	1242	168	1760
Mikkelin mlk	402	6402	15,93	200	1942	402	6360	256	648	391	20558	3725	31333
Mäntyharju	264	3861	14,63	128	1029	260	3792	153	221	242	17307	1250	22639
Pertunmaa	154	2498	16,22	72	671	154	2473	77	93	153	8473	748	11812
Pieksämäen mlk	218	4062	18,63	120	1230	216	4011	59	50	214	14273	1290	19675
Pieksämäki	3	54	18,12	1	5	3	54	0	-	3	734	41	829
Punkaharju	142	2646	18,63	67	589	142	2638	56	77	136	9332	999	13054
Puumala	172	2262	13,15	72	623	170	2236	87	124	168	11554	2375	16315
Rantasalmi	285	6149	21,58	168	1688	285	6134	166	275	275	14636	2149	23209
Ristiina	204	3223	15,80	96	937	203	3194	116	128	198	10985	1197	15533
Savonlinna	239	3983	16,66	116	1123	238	3942	135	188	234	15222	1783	21176
Savonranta	53	715	13,49	23	141	53	703	30	26	52	3906	408	5055
Sulkava	192	3353	17,46	92	923	192	3327	75	86	192	10648	1701	15788
Virtasalmi	87	1595	18,33	53	565	87	1590	49	86	81	4785	756	7222
Yhteensä Sammanlagt Total	4507	76256	16,92	2217	20685	4492	75550	2239	3364	4371	278444	33065	391129
Pohjois-Savon													
Iisalmi	465	11527	24,79	258	3275	465	11454	276	421	441	19698	2167	33813
Juankoski	280	6337	22,63	159	1677	279	6306	156	254	273	12229	1220	20040
Kaavi	139	2022	14,54	76	525	139	2009	59	108	134	9255	542	11927
Karttula	122	1670	13,69	58	387	122	1665	57	72	120	8091	661	10494
Keitele	132	2674	20,26	67	575	132	2668	90	285	127	8693	1543	13195
Kiuruvesi	631	16879	26,75	361	4061	630	16759	292	416	617	33684	6344	57323
Kuopio	278	5838	21,00	140	1857	277	5808	160	247	265	17274	2369	25728
Lapinlahti	339	8885	26,21	165	1975	339	8812	149	193	322	15848	1486	26412
Leppävirta	366	5880	16,07	185	1384	366	5799	190	211	348	23644	1958	31693
Maaninka	277	7844	28,32	163	1876	277	7812	143	228	272	12274	1400	21746
Nilsjä	352	8185	23,25	202	1941	352	8159	200	401	348	18126	2124	28836
Pielavesi	333	7481	22,46	174	2133	333	7435	185	303	329	20571	2551	30906
Rautalampi	211	4126	19,56	99	1036	211	4106	96	92	205	10194	2173	16585
Rautavaara	83	1659	19,99	42	417	82	1654	46	56	83	5169	954	7838
Sillinjärvi	259	7170	27,68	135	1714	259	7133	105	119	246	11272	1410	19971
Sonkajärvi	319	7799	24,45	190	2320	319	7748	218	351	315	19648	2877	30675
Suonenjoki	292	4043	13,84	100	1138	292	4002	82	90	265	16057	1411	21601
Tervo	127	2085	16,42	52	359	127	2059	62	88	127	8232	771	11176
Tuusniemi	184	3274	17,79	93	863	184	3245	109	113	182	9633	921	13941
Varkaus	16	87	5,44	7	21	16	85	6	8	13	338	22	455
Varpaisjärvi	224	5259	23,48	108	1083	224	5208	120	177	223	10367	2185	17988
Vehmersalmi	150	2904	19,36	86	734	149	2891	90	124	146	8817	1185	13030
Vesanto	213	3849	18,07	96	791	213	3810	61	71	210	12832	998	17750
Vieremä	362	9867	27,26	211	2234	362	9804	192	334	355	18706	2607	31514
Yhteensä Sammanlagt Total	6154	137342	22,32	3227	34376	6149	136431	3144	4762	5966	330650	41875	514629

2.13. Jatkuu -Fortsätter - Continues

Työvoima- ja elinkeinokeskus/kunta Arbetskrafts- och näringscentral/ kommun Employment and Economic Development Centre/ municipality	Pelto ja puutarha yhteensä Åker och trädgård sammanlagt Agricultural and horticultural land total		Keski-peltoala Medel-åkerareal Average area of arable land		Vuokrapelto Arrendeåker Rented arable land		Peltoa viljelynä Åker i odling Arable land under cultivation		Luonnonniitty ja -laidun Naturäng och betesmark Rough grazing and pasturage		Metsämaa Skogsmark Forest land		Muu maa Övrig mark Other land		Yhteensä Sammanlagt Total	
	kpl, st number	ha	ha	kpl, st number	ha	kpl, st number	ha	kpl, st number	ha	kpl, st number	ha	kpl, st number	ha	ha	ha	ha
Pohjois-Karjalan																
Eno	110	1719	15,63	61	546	109	1697	43	52	107	6747	507	9025			
Ilomantsi	173	2464	14,24	94	736	171	2429	56	69	155	9663	1701	13897			
Joensuu	21	588	27,98	15	296	21	584	10	18	17	238	38	882			
Juuka	265	4838	18,26	137	1200	264	4802	139	161	260	16176	2239	23414			
Kesälahti	135	2582	19,13	74	624	135	2561	22	21	129	6165	585	9353			
Kiihtelysvaara	101	1698	16,81	47	483	101	1692	50	66	94	6452	905	9121			
Kitee	400	8025	20,06	205	2040	399	7958	115	136	394	17873	1649	27683			
Kontiolahti	156	3130	20,06	77	824	156	3101	91	96	152	9889	1111	14226			
Liekka	303	7008	23,13	164	1577	302	6943	152	204	299	22791	2110	32113			
Liperi	488	11936	24,46	261	3058	488	11913	325	473	470	16956	1857	31222			
Nurmes	259	6109	23,59	141	1691	259	6100	185	324	254	16099	2571	25103			
Outokumpu	163	3707	22,74	87	955	163	3675	104	153	155	7724	1067	12651			
Polvijärvi	356	8208	23,06	186	2332	355	8159	252	442	344	13474	3663	25787			
Pyhäselkä	166	3850	23,19	84	1201	166	3815	114	234	156	5599	1161	10844			
Rääkkylä	207	4374	21,13	94	1017	207	4354	138	218	205	8921	1689	15202			
Tohmajärvi	232	6883	29,67	135	1881	232	6814	112	158	226	11505	2292	20838			
Tuupovaara	97	1217	12,54	44	398	97	1199	50	55	93	6087	643	8002			
Valtimo	175	4833	27,62	98	1372	175	4821	134	282	170	9435	1905	16455			
Värtsilä	41	1077	26,27	26	239	41	1075	19	19	39	2124	217	3437			
Yhteensä Sammanlagt Total	3848	84246	21,89	2030	22468	3841	83692	2111	3180	3719	193916	27907	309249			
Keski-Suomen																
Hankasalmi	305	6139	20,13	150	1410	305	6129	96	117	297	16524	1125	23905			
Joutsa	168	3393	20,20	84	846	168	3379	93	109	160	11320	879	15701			
Jyväskylä	9	87	9,62	4	37	9	82	4	3	7	201	23	314			
Jyväskylän mlk	165	2960	17,94	76	955	164	2894	110	141	153	7482	1077	11660			
Jämsä	238	5898	24,78	129	1943	237	5868	71	129	230	13435	1194	20656			
Jämsänkoski	85	1431	16,84	38	425	85	1429	57	104	80	5700	940	8175			
Kannonkoski	92	1913	20,79	51	572	92	1911	27	20	92	5252	417	7602			
Karstula	272	5291	19,45	140	1529	272	5267	67	73	261	15003	2143	22510			
Keuruu	227	4632	20,40	104	1258	227	4596	82	107	226	17427	1531	23697			
Kinnula	128	2415	18,87	60	532	128	2391	36	47	123	6956	2081	11499			
Kivijärvi	66	1133	17,17	32	290	65	1120	41	61	65	4140	815	6149			
Konnevesi	183	3024	16,53	81	755	183	3007	66	55	173	11101	914	15094			
Korpilahti	223	3903	17,50	120	1258	223	3890	152	297	206	12617	1331	18148			
Kuhmoinen	107	1867	17,45	53	462	107	1861	81	138	102	8606	1272	11883			
Kyyjärvi	116	2549	21,97	65	710	116	2542	37	52	114	7317	1708	11626			
Laukaa	323	7862	24,34	160	1772	323	7804	205	245	313	16960	2022	27089			
Leivonmäki	54	718	13,30	17	159	54	711	31	57	52	3643	390	4808			
Luhanka	63	1088	17,26	32	316	63	1086	17	14	62	3399	405	4906			
Multia	112	1639	14,63	61	601	112	1634	60	93	110	6867	1637	10236			
Muurame	71	1015	14,30	19	192	71	1007	34	59	70	3290	373	4737			
Petäjävesi	137	2451	17,89	63	650	137	2418	60	60	134	8645	1034	12190			
Pihtipudas	278	6759	24,31	158	2321	278	6719	185	294	271	17988	5132	30173			
Pylkönmäki	67	1180	17,61	30	237	67	1177	28	19	64	3766	591	5556			
Saarjärvi	362	7336	20,27	193	1861	361	7278	193	269	345	17635	2268	27508			
Sumiainen	74	1164	15,73	33	349	74	1153	23	25	67	3367	264	4820			
Suolahti	9	251	27,85	5	144	9	249	5	9	9	460	60	780			
Toivakka	94	1717	18,27	33	343	94	1693	51	92	90	4864	610	7283			
Uurainen	139	2288	16,46	70	485	139	2264	82	56	137	6853	1404	10601			
Viitasaari	267	5554	20,80	130	1469	265	5501	138	208	262	22067	1759	29588			
Äänekoski	187	3476	18,59	80	891	186	3456	98	97	178	9363	857	13793			
Yhteensä Sammanlagt Total	4621	91133	19,72	2271	24772	4614	90515	2230	3050	4453	272249	36259	402691			

Työvoima- ja elinkeinokeskus/kunta Arbetskrafts- och näringscentral/ kommun Employment and Economic Development Centre/ municipality	Pelto ja puutarha yhteensä Åker och trädgård sammanlagt Agricultural and horticultural land total		Keski-peltoala Medel-åkerareal Average area of arable land	Vuokratapelto Arrendeåker Rented arable land	Peltoa viljeltynä Åker i odling Arable land under cultivation		Luonnonniitty ja -laidun Naturäng och betesmark Rough grazing and pasturage		Metsämaa Skogsmark Forest land		Muu maa Övrig mark Other land	Yhteensä Sammanlagt Total	
	kpl, st number	ha	ha	kpl, st number	ha	kpl, st number	ha	kpl, st number	ha	kpl, st number	ha	ha	ha
Etelä-Pohjanmaan													
Alahärmä	436	10561	24,22	216	2700	436	10553	16	7	416	9989	3314	23871
Alajärvi	481	9126	18,97	243	2547	480	9082	36	19	458	20129	5002	34276
Alavus	510	10855	21,28	246	2862	509	10803	246	171	498	18413	11273	40712
Evijärvi	211	4375	20,74	111	1080	211	4360	18	11	210	9201	3399	16986
Ilmajoki	665	18218	27,39	355	4756	665	18183	247	155	614	15315	4086	37774
Isojoki	248	5491	22,14	156	1880	248	5475	163	169	238	11092	7175	23927
Jalasjärvi	705	17519	24,85	353	4927	705	17473	58	80	680	21279	6545	45423
Jurva	272	6419	23,60	137	2127	272	6414	146	115	261	8267	2892	17693
Karjoki	153	4089	26,72	95	1520	153	4086	89	61	149	5152	2174	11476
Kauhajoki	808	20090	24,86	445	6031	808	20031	274	187	750	24113	15817	60207
Kauhava	486	12670	26,07	273	3774	486	12651	164	108	440	10039	4881	27698
Kortesjärvi	266	6012	22,60	136	1435	266	6000	131	82	265	9177	5491	20762
Kuortane	339	6969	20,56	168	1541	339	6943	106	45	329	15504	3333	25851
Kurikka	476	11726	24,64	264	3111	476	11710	165	99	447	10508	3663	25996
Lappajärvi	296	5564	18,80	177	1787	296	5535	70	40	284	8833	4142	18579
Lapua	811	20372	25,12	434	5004	811	20347	243	156	754	17872	8243	46643
Lehtimäki	157	3046	19,40	73	751	157	3034	41	22	151	6549	1843	11460
Nurmo	221	5469	24,75	137	1387	221	5465	83	62	201	6877	2860	15268
Peräseinäjoki	338	7686	22,74	162	1691	338	7655	157	141	328	9585	5906	23318
Seinäjoki	89	2457	27,60	59	846	89	2451	36	28	71	1559	683	4727
Soini	177	2961	16,73	93	737	177	2944	76	56	176	8557	2866	14440
Teuva	407	10195	25,05	221	2822	406	10176	153	89	385	15399	3616	29299
Töysä	206	4094	19,87	79	925	206	4069	49	46	205	9269	1542	14951
Vimpeli	176	3631	20,63	98	1261	175	3626	12	6	164	6157	2388	12182
Ylihärmä	240	5786	24,11	129	1527	240	5782	84	39	220	3582	1386	10793
Ylistaro	550	14497	26,36	263	3022	550	14462	212	166	533	12407	4287	31357
Ähtäri	215	4249	19,76	110	1195	215	4233	90	108	211	12575	3413	20345
Yhteensä Sammanlagt Total	9939	234126	23,56	5233	63245	9935	233539	3165	2269	9438	307398	122222	666015
Pohjanmaan													
Halsua	137	3001	21,91	81	775	137	2995	9	19	129	7773	6068	16861
Himanka	141	3041	21,56	85	890	141	3039	32	16	137	6984	2140	12181
Isokyrö	481	12196	25,36	225	2514	481	12189	19	13	451	11055	950	24214
Kannus	177	5630	31,81	106	1536	177	5620	31	24	177	11630	4130	21414
Kaustinen	244	5102	20,91	161	1731	244	5096	63	46	227	9699	4362	19209
Kokkola	173	4254	24,59	102	1499	173	4234	65	68	160	6206	927	11455
Korsnäs	132	1717	13,01	76	617	130	1705	41	62	119	3944	628	6351
Kristiinankaupunki	416	8926	21,46	262	2653	415	8864	268	308	398	15174	3943	28351
Kruunupyö	395	10171	25,75	255	3190	395	10130	90	107	377	14186	6097	30561
Kälviä	188	4299	22,87	122	1193	188	4278	103	119	182	10910	7983	23311
Laihia	415	10429	25,13	165	1688	415	10423	203	177	392	16403	5483	32492
Lestijärvi	72	1689	23,46	38	383	72	1688	18	44	72	4830	3389	9952
Lohtaja	209	5664	27,10	125	1453	209	5644	94	66	206	11705	3637	21072
Luoto	42	678	16,15	27	340	42	671	15	54	40	1913	506	3151
Maalahti	445	7451	16,74	270	2662	445	7430	68	45	404	10551	1951	19998
Maksamaa	41	546	13,32	17	206	41	540	25	24	39	1502	331	2403
Mustasaari	697	14581	20,92	449	5088	697	14561	179	176	626	15487	2088	32332
Närpiö	978	19295	19,73	527	5397	965	19236	588	544	902	27181	8238	55258
Oravainen	154	4596	29,85	107	1267	154	4572	55	57	143	5964	1499	12116
Pedersören kunta	523	13135	25,11	329	3797	523	13097	216	232	506	22875	6985	43227
Perho	185	4462	24,12	104	1063	185	4459	82	51	181	9519	6390	20422
Pietarsaari	24	481	20,04	18	298	23	478	11	36	18	514	157	1188
Toholampi	274	7848	28,64	142	1725	273	7813	129	94	269	12225	8514	28681
Ullava	91	2469	27,13	49	456	91	2429	38	46	91	4657	2571	9743

2.13. Jatkuu -Fortsätter - Continues

Työvoima- ja elinkeinokeskus/kunta Arbetskrafts- och näringscentral/ kommun Employment and Economic Development Centre/ municipality	Pelto ja puutarha yhteensä Åker och trädgård sammanlagt Agricultural and horticultural land total		Keski-peltoala Medel-åkerareal Average area of arable land		Vuokrapelto Arrendeåker Rented arable land		Peltoa viljellynä Åker i odling Arable land under cultivation		Luonnonniitty ja -laidun Naturäng och betesmark Rough grazing and pasturage		Metsämaa Skogsmark Forest land		Muu maa Övrig mark Other land	Yhteensä Sammanlagt Total
	kpl, st number	ha	ha	ha	kpl, st number	ha	kpl, st number	ha	kpl, st number	ha	kpl, st number	ha	ha	ha
Uusikaarlepyy	482	12132	25,17	265	3045	482	12115	43	44	465	20919	4503	37598	
Vaasa	73	1520	20,82	53	612	73	1519	17	13	64	1325	467	3325	
Veteli	241	5411	22,45	141	1541	241	5384	82	37	238	10639	6508	22595	
Vähäkyrö	263	7289	27,71	148	2069	263	7281	83	65	249	4931	940	13225	
Vöyri	363	9261	25,51	214	2513	363	9246	152	189	348	11117	2948	23515	
Yhteensä Sammanlagt Total	8056	187274	23,25	4663	52200	8038	186735	2819	2775	7610	291820	104333	586202	
Pohjois-Pohjanmaan														
Alavieska	217	5406	24,91	126	1364	217	5392	99	85	215	6518	2338	14347	
Haapajärvi	328	7993	24,37	187	2225	328	7978	148	197	311	13093	6063	27346	
Haapavesi	312	9062	29,05	186	2559	312	9032	158	281	301	16600	11218	37161	
Hailuoto	58	1351	23,29	35	546	58	1347	44	422	57	3957	1303	7033	
Haukipudas	67	1191	17,78	45	521	67	1187	29	40	54	2855	1055	5141	
Ii	65	990	15,24	40	358	65	980	37	53	62	4189	2153	7385	
Kalajoki	398	10464	26,29	250	2777	398	10410	115	90	376	18165	7527	36246	
Kempele	92	2248	24,43	51	735	92	2193	21	77	68	2058	1653	6036	
Kestilä	150	4148	27,65	80	1215	150	4112	75	131	142	9448	6020	19747	
Kiiminki	58	876	15,10	25	240	58	848	34	29	58	3963	1772	6640	
Kuivaniemi	83	1526	18,38	39	457	83	1513	44	53	81	5608	3527	10714	
Kuusamo	321	5365	16,71	231	1846	321	5219	141	1005	306	35666	13087	55123	
Kärsämäki	180	5841	32,45	102	1272	180	5817	112	147	177	10407	6235	22630	
Liminka	201	7837	38,99	102	2225	201	7760	94	508	182	7595	7335	23275	
Lumijoki	112	4495	40,14	66	1497	112	4493	75	827	102	3747	3423	12492	
Merijärvi	101	2597	25,72	57	679	101	2574	62	105	99	6789	2084	11575	
Muhos	205	7038	34,33	137	2535	205	7016	76	148	190	9157	8635	24978	
Nivala	581	17003	29,26	339	4384	581	16975	308	266	565	15511	6319	39099	
Oulainen	240	5882	24,51	150	2093	240	5878	145	192	229	11138	4873	22085	
Oulu	72	2014	27,98	46	868	72	2004	30	38	63	2950	1382	6384	
Oulunsalo	55	1172	21,32	29	304	55	1148	34	328	46	1654	481	3635	
Pattijoki	84	2110	25,11	56	666	84	2108	32	27	76	3953	1259	7349	
Piippola	68	1834	26,97	38	630	68	1829	21	17	66	4592	4723	11166	
Pudasjärvi	232	3536	15,24	138	1180	232	3463	104	704	224	19187	14817	38244	
Pulkkila	100	2951	29,51	47	581	100	2942	11	12	96	8944	3134	15041	
Pyhäjoki	171	4057	23,72	106	1211	171	4032	51	46	168	11337	4883	20323	
Pyhäjärvi	243	5705	23,48	139	1880	243	5671	138	338	235	13717	6944	26704	
Pyhäntä	65	1544	23,75	34	448	65	1522	13	9	65	3663	3061	8277	
Raahe	60	1516	25,27	40	653	60	1495	19	114	55	2992	1153	5775	
Rantsila	168	5630	33,51	95	1202	168	5566	59	103	157	11272	10141	27146	
Reisjärvi	211	6491	30,76	128	1588	211	6477	76	138	207	11530	4039	22198	
Ruukki	282	11072	39,26	143	2696	282	11052	146	238	277	13672	14784	39766	
Sievi	274	8635	31,51	159	2351	274	8607	103	78	268	12261	7446	28420	
Siikajoki	89	3007	33,78	49	928	89	2992	48	670	86	4257	2515	10449	
Taivalkoski	130	1601	12,32	78	458	130	1528	76	653	128	13181	4889	20324	
Temmes	44	1236	28,08	22	296	44	1220	31	39	43	1887	1562	4724	
Tyrnävä	225	10177	45,23	123	2017	225	10149	77	73	221	7218	5839	23307	
Utajärvi	166	3888	23,42	109	1350	166	3854	77	83	158	11129	10791	25891	
Vihanti	170	4020	23,64	92	1354	170	4009	26	30	167	11059	4158	19267	
Yli-Ii	126	2450	19,44	67	767	126	2409	50	53	123	7923	7722	18148	
Ylikiiminki	141	2245	15,92	61	483	141	2213	58	83	141	9493	8584	20405	
Ylivieska	262	6820	26,03	173	2202	262	6804	108	96	243	8831	3208	18955	
Yhteensä Sammanlagt Total	7207	195023	27,06	4220	55642	7203	193815	3205	8625	6888	383167	224133	810948	

Työvoima- ja elinkeinokeskus/kunta Arbetskrafts- och näringscentral/ kommun Employment and Economic Development Centre/ municipality	Pelto ja puutarha yhteensä Åker och trädgård sammanlagt Agricultural and horticultural land total		Keski-peltoala Medel-åkerareal Average area of arable land	Vuokratpelto Arrendeåker Rented arable land		Peltoa viljelynä- Åker i odling Arable land under cultivation		Luonnonniitty ja -laidun Naturäng och betesmark Rough grazing and pasturage		Metsämaa Skogsmark Forest land		Muu maa Övrig mark Other land	Yhteensä Sammanlagt Total
	kpl, st number	ha	ha	kpl, st number	ha	kpl, st number	ha	kpl, st number	ha	kpl, st number	ha	ha	ha
Kainuun													
Hyrnsalmi	93	1431	15,39	61	357	93	1388	33	20	93	6302	3660	11413
Kajaani	94	1921	20,43	63	823	94	1894	41	49	90	5718	1511	9199
Kuhmo	259	4216	16,28	146	1082	259	4119	64	69	257	23830	7224	35339
Paltamo	121	1972	16,30	72	638	121	1947	94	207	116	9037	2297	13513
Puolanka	89	1573	17,67	65	513	89	1514	41	93	86	8387	3391	13444
Ristijärvi	78	1567	20,09	51	528	78	1553	36	38	78	7280	2553	11438
Sotkamo	364	6777	18,62	213	2260	363	6694	224	429	356	29940	3667	40813
Suomussalmi	183	3049	16,66	126	935	183	2958	49	70	179	13140	7855	24114
Vaala	156	5259	33,71	95	1178	156	5190	30	110	154	15114	12754	33237
Vuolijoki	70	2015	28,78	47	793	70	1985	6	2	68	6023	2214	10254
Yhteensä Sammanlagt Total	1507	29779	19,76	939	9106	1506	29243	618	1089	1477	124770	47125	202763
Lapin													
Enontekiö	23	192	8,36	14	62	23	189	8	21	21	1637	2567	4417
Inari	37	453	12,24	25	186	37	449	10	26	31	3404	1581	5464
Kemi	3	40	13,38	3	16	3	37	3	9	3	159	19	227
Kemijärvi	121	1417	11,71	75	618	120	1381	26	45	104	11922	6918	20302
Keminmaa	73	1505	20,61	50	513	72	1443	50	132	70	5218	4340	11195
Kittilä	136	1558	11,46	83	491	136	1530	45	525	133	20266	14715	37064
Kolari	82	1068	13,03	57	487	82	1053	9	75	71	7344	4772	13259
Muonio	31	394	12,71	20	123	31	379	0		27	3241	1493	5128
Pelkosenniemi	28	320	11,43	19	116	28	314	2	5	24	3456	3100	6881
Pello	70	1216	17,37	51	523	70	1168	27	44	65	6316	3564	11140
Posio	221	3501	15,84	124	788	221	3384	37	58	218	23154	16942	43655
Ranua	201	4069	20,24	108	1048	201	3921	15	25	194	28100	24903	57097
Rovaniemen mlk	289	4683	16,20	171	1736	289	4534	126	229	276	33691	21331	59934
Salla	122	1759	14,42	87	652	121	1592	31	405	116	18499	11615	32278
Savukoski	73	688	9,42	57	309	73	674	14	111	63	9717	6656	17172
Simo	82	1874	22,85	57	662	82	1864	47	268	81	6314	5198	13654
Sodankylä	191	2389	12,51	121	749	190	2301	89	721	183	27181	22000	52291
Tervola	143	3802	26,59	96	1388	143	3760	95	278	135	14471	11657	30208
Tornio	249	6413	25,76	168	2303	249	6345	146	279	229	10880	10272	27844
Utsjoki	38	305	8,03	33	160	38	305	6	6	28	1541	476	2328
Ylitornio	149	3344	22,44	105	1421	149	3296	64	119	141	14650	9652	27765
Yhteensä Sammanlagt Total	2362	40991	17,35	1524	14349	2358	39922	850	3380	2213	251162	183772	479305
Ahvenanmaa													
Brändö	27	118	4,37	9	22	27	112	25	95	26	205	921	1339
Eckerö	27	495	18,32	24	265	27	489	18	100	22	1183	562	2340
Finström	119	2066	17,36	73	569	119	2000	96	947	106	3017	1537	7567
Föglö	45	739	16,42	32	288	45	660	42	624	43	1730	2885	5978
Geta	47	730	15,54	28	176	47	634	35	307	39	1613	2698	5348
Hammarland	85	1766	20,77	57	440	85	1743	72	605	74	2939	869	6179
Jomala	122	3071	25,18	78	998	122	3071	100	984	113	3811	654	8520
Kumlinge	29	308	10,63	20	206	29	307	20	531	26	411	1219	2469
Kökar	20	169	8,45	14	105	20	169	19	514	0		137	820
Lemland	44	700	15,91	25	288	44	700	34	290	40	1752	620	3362
Lumparland	23	334	14,50	16	145	23	332	18	222	19	544	284	1384
Maariahamina	2	12	6,21	2	8	2	12	1	21	0		0	33
Saltvik	99	1995	20,15	63	674	98	1960	82	450	87	2739	2169	7353
Sottunga	12	174	14,53	10	62	12	174	11	342	11	130	518	1164
Sund	60	1314	21,90	39	524	60	1306	53	308	53	1527	1260	4409
Vårdö	32	491	15,35	22	143	32	487	23	153	30	1459	2037	4140
Yhteensä Sammanlagt Total	793	14482	18,26	512	4912	792	14157	649	6492	689	23060	18368	62402

3.1. Maatilojen lukumäärä ja peltoala omistajan mukaan työvoima- ja elinkeinokeskuksittain kesällä 1998

3.1. Antal lantbrukslägenheter och åkerareal enligt ägare och arbetskrafts- osh näringscentral sommaren 1998

3.1. Number of farms and field area by owner and Employment and Economic Development Centre in summer 1998

Työvoima- ja elinkeinokeskus Arbetskrafts- och näringscentral Employment and Economic Development Centre	Yksityishenkilö Privat person Private individual		Perikunta, perheyhtiö Dödsbo, familjebolag Heirs, family company		Valtio Stat State		Kunta Kommun Municipality		Seurakunta Församling Parish	
	kpl, st number	ha	kpl, st number	ha	kpl, st number	ha	kpl, st number	ha	kpl, st number	ha
Uudenmaan	6626	169926	1280	23244	25	974	25	1966	11	58
Varsinais-Suomen	10016	261856	1875	39739	20	285	28	1219	11	34
Satakunnan	7298	144002	1348	18529	7	245	13	150	5	13
Hämeen	7347	175450	1265	21088	16	1120	16	575	3	6
Pirkanmaan	8634	146437	1903	21566	18	261	16	401	9	54
Kaakkois-Suomen	7396	132819	1934	24291	12	325	20	427	3	5
Etelä-Savon	7040	81707	1768	11810	15	167	7	86	8	36
Pohjois-Savon	9271	141780	2040	19050	11	545	11	220	6	38
Pohjois-Karjalan	6652	90749	1918	14764	9	223	16	1014	5	18
Keski-Suomen	7596	98900	1841	13158	18	264	16	339	7	24
Etelä-Pohjanmaan	12221	230467	2035	24494	7	211	11	297	6	17
Pohjanmaan	9100	172701	1655	24589	10	62	21	623	8	24
Pohjois-Pohjanmaan	12177	196626	3949	39924	27	481	21	730	14	57
Kainuun	4089	39370	1773	9759	6	445	8	113	7	56
Lapin	6261	54817	2413	12100	20	394	10	208	6	38
Ahvenanmaa	858	13286	142	1426	1	120	-	-	1	5
Yhteensä - Sammanlagt Total	122582	2150893	29139	319530	222	6122	239	8369	110	482

3.2. Maatilojen lukumäärä ja peltoala omistajan mukaan maaseutukeskuksittain kesällä 1998

3.2. Antal lantbrukslägenheter och åkerareal enligt ägare och landsbygdscentral sommaren 1998

3.2. Number of farms and field area by owner and Rural Centre in summer 1998

Maaseutukeskus Landsbygdscentral Rural Centre	Yksityishenkilö Privat person Private individual		Perikunta, perheyhtiö Dödsbo, familjebolag Heirs, family company		Valtio Stat State		Kunta Kommun Municipality		Seurakunta Församling Parish	
	kpl, st number	ha	kpl, st number	ha	kpl, st number	ha	kpl, st number	ha	kpl, st number	ha
Uudenmaan	4719	128000	760	14994	10	403	15	588	5	13
Nyländs Svenska Farma	2667	66493	612	10184	15	572	10	1379	6	45
Finska Hushåll.	8370	221709	1582	34603	16	263	26	1132	9	26
Satakunnan	1769	31347	305	3075	5	142	1	2	3	13
8957	170757	1685	21425	10	284	14	154	5	13	
Pirkanmaan	6014	97284	1369	14513	13	214	12	337	7	44
Hämeen	5698	140648	1001	20230	16	1123	13	633	3	12
Päijät-Hämeen	3217	61888	674	7618	4	10	8	95	2	3
Kymenlaakson	3783	78829	813	12322	6	38	11	243	1	2
Etelä-Karjalan	3613	53990	1121	11968	6	287	9	184	2	3
Mikkellin	7040	81707	1768	11810	15	167	7	86	8	36
Pohjois-Savon	9271	141780	2040	19050	11	545	11	220	6	38
Pohjois-Karjalan	6652	90749	1918	14764	9	223	16	1014	5	18
Keski-Suomen	6964	91729	1666	12106	16	258	15	332	7	24
Etelä-Pohjanmaan	13360	257639	2166	27858	8	213	11	297	7	20
Österbottens Sv.	5893	102870	1046	12585	4	16	15	456	5	18
Keski-Pohjanmaan	3019	65251	716	13065	9	73	7	171	2	3
Oulun	11226	174035	3711	35500	23	451	20	725	14	57
Kainuun	4089	39370	1773	9759	6	445	8	113	7	56
Lapin	6261	54817	2413	12100	20	394	10	208	6	38
Yhteensä Sammanlagt Total	122582	2150893	29139	319530	222	6122	239	8369	110	482

1) Sisältää tuotantorenkaat - Inkluderar produktionsringar - Includes productionrings

2) Sisältää toimimiyitykset - Inkluderar firmanamn företagen - Includes businessname companies

Osakeyhtiö Aktiebolag Stock company		Säätiö, koulu, tms. Stiftelse, skola, e.dyl. Foundation, school		Osuuskunta, yhteismetsät 1) Andelslag, samfällid skog 1) Cooperative, forest in joint ownership 1)		Rek. avoin/ky 2) Öppet/kommanditbolag 2) Commodity company 2)		Yhteensä Sammanlagt Total		Työvoima- ja elinkeinokeskus Arbetskrafts- och näringscentral Employment and Economic Development Centre
kpl, st number	ha	kpl, st number	ha	kpl, st number	ha	kpl, st number	ha	kpl, st number	ha	
134	2307	34	817	8	129	29	448	8172	199869	Uudenmaan
65	1364	19	801	1	4	19	189	12054	305491	Varsinais-Suomen
24	286	8	38	-	-	4	21	8707	163284	Satakunnan
52	884	23	702	3	97	14	276	8739	200198	Hämeen
58	565	23	176	2	4	13	72	10676	169536	Pirkanmaan
26	387	13	256	3	19	16	131	9423	158660	Kaakkois-Suomen
47	252	10	173	3	71	9	166	8907	94468	Etelä-Savon
43	270	10	126	-	-	11	166	11403	162195	Pohjois-Savon
40	313	7	173	4	11	10	51	8661	107316	Pohjois-Karjalan
45	420	8	130	1	12	7	33	9539	113280	Keski-Suomen
26	169	13	172	7	51	13	79	14339	255957	Etelä-Pohjanmaan
48	606	9	65	2	4	18	118	10871	198792	Pohjanmaan
54	543	14	233	4	160	17	529	16277	239283	Pohjois-Pohjanmaan
19	196	8	106	2	6	2	5	5914	50056	Kainuun
34	368	2	18	-	-	7	25	8753	67968	Lapin
2	19	2	6	-	-	2	19	1008	14881	Ahvenanmaa
717	8948	203	3993	40	566	191	2329	153443	2501232	Yhteensä Sammanlagt Total

Osakeyhtiö Aktiebolag Stock company		Säätiö, koulu, tms. Stiftelse, skola, e.dyl. Foundation, school		Osuuskunta, yhteismetsät 1) Andelslag, samfällid skog 1) Cooperative, forest in joint ownership 1)		Rek. avoin/ky 2) Öppet/kommanditbolag 2) Commodity company 2)		Yhteensä Sammanlagt Total		Maaseutukeskus Landsbygdscentral Rural Centre
kpl, st number	ha	kpl, st number	ha	kpl, st number	ha	kpl, st number	ha	kpl, st number	ha	
61	980	18	254	2	9	9	71	5599	145312	Uudenmaan
76	1348	18	628	6	120	21	381	3431	81150	Nylands Svenska
52	1151	13	472	1	4	17	184	10086	259544	Farma
12	217	8	335	-	-	3	21	2106	35152	Finska Hushäll.
31	362	10	44	-	-	5	22	10717	193061	Satakunnan
40	376	19	156	2	4	11	64	7487	112992	Pirkanmaan
49	667	16	372	2	21	12	274	6810	163980	Hämeen
17	341	7	279	1	76	6	23	3936	70333	Päijät-Hämeen
17	338	8	215	1	6	14	126	4654	92119	Kymenlaakson
9	48	5	41	2	14	2	5	4769	66540	Etelä-Karjalan
47	252	10	173	3	71	9	166	8907	94468	Mikkelin
43	270	10	126	-	-	11	166	11403	162195	Pohjois-Savon
40	313	7	173	4	11	10	51	8661	107316	Pohjois-Karjalan
42	402	8	130	1	12	4	19	8723	105012	Keski-Suomen
30	220	13	172	7	51	14	80	15616	286550	Etelä-Pohjanmaan
38	505	7	36	1	2	11	53	7020	116541	Österbottens Sv.
7	80	3	42	1	2	6	63	3770	78750	Keski-Pohjanmaan
53	513	13	220	4	160	17	529	15081	212190	Oulun
19	196	8	106	2	6	2	5	5914	50056	Kainuun
34	368	2	18	-	-	7	25	8753	67968	Lapin
717	8948	203	3993	40	566	191	2329	153443	2501232	Yhteensä Sammanlagt Total

3.3. Maatilojen lukumäärä ja peltoala omistajan mukaan lääneittäin kesällä 1998 sekä koko maassa, 1988 - 1998

3.3. Antal lantbrukslägenheter och åkerareal enligt ägare och län sommaren 1998 samt i hela landet, 1988 - 1998

3.3. Number of farms and field area by owner and province in summer 1998 and in the whole country, 1988 - 1998

Lääni Län Province	Yksityishenkilö Privat person Private individual	Perikunta, perheyhtiö Dödsbo, familjebolag Heirs, family company	Valtio Stat State	Kunta Kommun Municipality	Seurakunta Församling Parish					
	kpl, st number	ha	kpl, st number	ha	kpl, st number	ha	kpl, st number	ha	kpl, st number	ha
1998										
Etelä-Suomen	21369	478195	4479	68622	53	2419	61	2968	17	68
Länsi-Suomen	54865	1054364	10657	142076	80	1328	105	3030	46	166
Itä-Suomen	22963	314236	5726	45623	35	935	34	1320	19	92
Oulun	16266	235996	5722	49684	33	926	29	843	21	113
Lapin	6261	54817	2413	12100	20	394	10	208	6	38
Ahvenanmaa	858	13286	142	1426	1	120	-	-	1	5
Yhteensä										
Sammanlagt	122582	2150893	29139	319530	222	6122	239	8369	110	482
<i>Total</i>										
1988	152220	2061841	35236	321181	441	11746	488	7162	63	776
1990	157370	2146669	40270	362128	254	10638	288	8844	150	866
1991	157261	2169659	40361	366680	408	12872	311	9474	150	796
1992	153845	2158814	41501	377905	414	12669	347	11675	167	896
1993	150044	2166730	39616	374108	365	12183	356	11328	152	689
1994	148752	2181304	38918	370527	328	11238	389	11672	154	782
1995	135140	2148052	32642	341605	345	10117	330	10011	125	554
1996 3)	124261	2102228	29412	326029	268	8012	258	9505	97	451
1997	127480	2152983	30296	327655	269	6660	276	10903	101	477

3.4. Aktiivitulojen lukumäärä ja peltoala omistajan mukaan työvoima- ja elinkeinokeskuksittain kesällä 1998 sekä koko maassa, 1993 - 1998

3.4. Antal aktivlägenheter och åkerareal enligt ägare och arbetskrafts- och näringscentral sommaren 1998 samt i hela landet, 1993 - 1998

3.4. Number of active farms and field area by owner and Employment and Economic Development Centre in summer 1998 and in the whole country, 1993 - 1998

Työvoima- ja elinkeinokeskus Arbetskrafts- och näringscentral <i>Employment and Economic Development Centre</i> 1998	Yksityishenkilö Privat person Private individual	Perikunta, perheyhtiö Dödsbo, familjebolag Heirs, family company	Valtio Stat State	Kunta Kommun Municipality	Seurakunta Församling Parish					
	kpl, st number	ha	kpl, st number	ha	kpl, st number	ha	kpl, st number	ha	kpl, st number	ha
Uudenmaan	4766	161841	577	20472	6	780	8	1084	-	-
Varsinais-Suomen	8180	253773	1214	37483	5	172	6	510	-	-
Satakunnan	5539	136845	700	16192	2	223	1	92	-	-
Hämeen	5529	166300	681	18428	3	1018	2	206	-	-
Pirkanmaan	5287	131463	736	16828	2	143	4	135	-	-
Kaakkois-Suomen	4709	119320	840	19390	1	259	1	57	-	-
Etelä-Savon	3945	68468	531	7189	4	68	1	4	2	13
Pohjois-Savon	5498	123226	620	13028	5	505	4	154	-	-
Pohjois-Karjalan	3364	74597	459	8974	1	116	4	210	-	-
Keski-Suomen	4127	82867	471	7710	2	65	3	121	-	-
Etelä-Pohjanmaan	8972	213415	934	20040	3	185	2	112	-	-
Pohjanmaan	7127	164497	879	21710	2	14	7	383	-	-
Pohjois-Pohjanmaan	6204	167019	968	26300	3	244	7	429	-	-
Kalnuun	1312	26106	188	3164	2	396	2	33	-	-
Lapin	2072	37073	279	3585	3	198	3	112	-	-
Ahvenanmaa	708	13008	79	1310	1	120	-	-	1	5
Yhteensä - Sammanlagt										
<i>Total</i>	77339	1939818	10156	241803	45	4506	55	3643	3	18
1993	98588	1885966	16846	271543	155	9151	145	4666	45	220
1994	97314	1902546	16306	269346	150	8696	167	5119	50	349
1995	86933	1893643	12468	252804	111	7956	83	3211	7	66
1996	82181	1885916	11371	249004	79	6293	69	4193	8	71
1997	79070	1899107	10573	241642	53	4668	76	5088	6	62

1) Sisältää yhteismetsät vuodesta 1991 lähtien ja tuotantorenkaat vuodesta 1996 lähtien - Inkluderar sammanfälld skog från och med år 1991 och produktionsringar från och med år 1996 - Includes forest in joint ownership since year 1991 and production rings from year 1996

2) Sisältää toiminnimyritykset vuodesta 1996 lähtien - Inkluderar firmanamn företagen från och med år 1996 - Includes businessname companies since year 1996

Osakeyhtiö Aktiebolag Stock company	Säätiö, koulu, tms. Stiftelse, skola, e.dyl. Foundation, school	Osuuskunta, yhteismetsät 1) Andelslag, samfällid skog 1) Cooperative, forest in joint ownership 1)	Rek. avoin/ky 2) Öppet/kommanditbolag 2) Commandity company 2)	Yhteensä Sammanlagt Total	Lääni Län Province					
kpl, st number	ha	kpl, st number	ha	kpl, st number	ha	kpl, st number	ha	kpl, st number	ha	1998
212	3577	70	1777	14	245	59	855	26334	558726	Etelä-Suomen
266	3410	80	1382	13	75	74	513	66186	1206344	Länsi-Suomen
130	835	27	471	7	82	30	383	28971	363977	Itä-Suomen
73	739	22	340	6	165	19	534	22191	289340	Oulun
34	368	2	18	-	-	7	25	8753	67968	Lapin
2	19	2	6	-	-	2	19	1008	14881	Ahvenanmaa
717	8948	203	3993	40	566	191	2329	153443	2501232	Yhteensä Sammanlagt Total
327	7188	121	3142	54	1091	99	1377	189049	2415505	1988
537	8247	281	4433	59	893	176	1473	199385	2544192	1990
805	11190	331	4797	81	1204	238	2287	199946	2578960	1991
772	10252	321	4698	80	1115	180	1563	197627	2579588	1992
745	10431	300	4372	73	841	202	1861	191853	2582543	1993
738	9967	297	4149	76	914	273	2380	189925	2592935	1994
666	8481	232	3579	55	715	172	1857	169707	2524971	1995
611	8019	211	3269	51	686	168	1924	155337	2460121	3) 1996
692	8808	219	3712	58	691	190	2180	159581	2514071	1997

Osakeyhtiö Aktiebolag Stock company	Säätiö, koulu, tms. Stiftelse, skola, e.dyl. Foundation, school	Osuuskunta, yhteismetsät 1) Andelslag, samfällid skog 1) Cooperative, forest in joint ownership 1)	Rek. avoin/ky 2) Öppet/kommanditbolag 2) Commandity company 2)	Yhteensä Sammanlagt Total	Työvoima- ja elinkeinokeskus Arbetskrafts- och näringscentral Employment and Economic Development Centre 1998					
kpl, st number	ha	kpl, st number	ha	kpl, st number	ha	kpl, st number	ha	kpl, st number	ha	1998
56	1637	7	653	2	92	19	395	5441	186954	Uudenmaan
40	1211	7	744	-	-	12	171	9464	294064	Varsinais-Suomen
13	258	2	21	-	-	2	16	6259	153647	Satakunnan
25	767	13	680	1	76	10	265	6264	187740	Hämeen
26	350	5	130	-	-	8	58	6068	149107	Pirkanmaan
12	299	4	174	1	8	12	118	5580	139625	Kaakkoi-Suomen
14	141	4	154	1	65	5	155	4507	76257	Etelä-Savon
17	177	3	96	-	-	7	158	6154	137344	Pohjois-Savon
12	150	3	163	1	3	4	32	3848	84245	Pohjois-Karjalan
12	227	3	118	1	12	2	12	4621	91132	Keski-Suomen
13	117	4	148	2	39	9	70	9939	234126	Etelä-Pohjanmaan
27	533	4	32	-	-	11	108	8057	187277	Pohjanmaan
10	265	3	192	2	144	9	425	7206	195018	Pohjois-Pohjanmaan
1	4	2	76	-	-	-	-	1507	29779	Kainuun
4	18	-	-	-	-	1	4	2362	40990	Lapin
2	19	1	3	-	-	1	17	793	14482	Ahvenanmaa
284	6176	65	3384	11	439	112	2005	88070	2201792	Yhteensä - Sammanlagt Total
273	7021	103	3185	14	527	112	1603	116281	2183882	1993
280	6664	97	3069	15	633	131	1972	114510	2198393	1994
213	5065	48	2594	6	490	95	1475	99964	2167304	1995
246	5531	51	2523	8	484	101	1608	94114	2155623	1996
262	5666	51	2794	10	448	102	1830	90203	2161307	1997

3) Aineiston käsittelyssä tapahtuneen virheen vuoksi vuoden 1996 tiedot ovat vertailukelpoisia ainoastaan aktiivitilojen osalta -
På grund av ett misstag vid bearbetningen av datat för år 1996 är endast uppgifterna om aktiva gårdar jämförbara -
Due to a processing error, the 1996 data are comparable for active farms only

3.5. Maatilojen lukumäärä ja peltoala omistajan mukaan peltosuuruusluokittain kesällä 1998

3.5. Antal lantbrukslägenheter och åkerareal enligt ägare och åkerstorleksgrupp sommaren 1998

3.5. Number of farms and field area by owner and field area group in summer 1998

Peltosuuruusluokka Åkerstorleksgrupp Field area group	Yksityishenkilö Privat person Private individual		Perikunta, perheyhtiö Dödsbo, familjebolag Heirs, family company		Valtio Stat State		Kunta Kommun Municipality		Seurakunta Församling Parish	
	kpl, st number	ha	kpl, st number	ha	kpl, st number	ha	kpl, st number	ha	kpl, st number	ha
1.00 - 1.99 ha	14105	19717	6086	8578	40	59	24	34	32	46
2.00 - 2.99 ha	8342	20222	3572	8659	29	70	19	47	23	54
3.00 - 4.99 ha	13697	53363	5031	19493	28	107	24	95	29	114
5.00 - 9.99 ha	22382	162916	6298	44400	42	313	37	273	14	80
10.00 - 14.99 ha	14700	181307	2575	31334	14	166	22	281	7	80
15.00 - 19.99 ha	11015	191637	1440	24967	17	289	16	278	2	35
20.00 - 24.99 ha	8771	196375	955	21283	4	91	10	224	2	46
25.00 - 29.99 ha	7059	193254	701	19154	8	216	7	184	1	26
30.00 - 39.99 ha	9414	324650	901	31170	8	272	15	503	-	-
40.00 - 49.99 ha	5235	233358	526	23433	4	185	9	407	-	-
50.00 - 74.99 ha	5396	322038	625	37845	9	578	24	1533	-	-
75.00 - 99.99 ha	1573	134087	210	18157	3	259	13	1098	-	-
100.00- ha	893	117967	219	31057	16	3516	19	3413	-	-
Yhteensä										
Sammanlagt	122582	2150893	29139	319530	222	6122	239	8369	110	482
Total										

3.6. Aktiivitulojen lukumäärä ja peltoala omistajan mukaan peltosuuruusluokittain kesällä 1998

3.6. Antal aktivilägenheter och åkerareal enligt ägare och åkerstorleksgrupp sommaren 1998

3.6. Number of active farms and field area by owner and field area group in summer 1998

Peltosuuruusluokka Åkerstorleksgrupp Field area group	Yksityishenkilö Privat person Private individual		Perikunta, perheyhtiö Dödsbo, familjebolag Heirs, family company		Valtio Stat State		Kunta Kommun Municipality		Seurakunta Församling Parish	
	kpl, st number	ha	kpl, st number	ha	kpl, st number	ha	kpl, st number	ha	kpl, st number	ha
1.00 - 1.99 ha	682	999	99	146	1	1	2	3	-	-
2.00 - 2.99 ha	645	1575	104	255	-	-	-	-	-	-
3.00 - 4.99 ha	4974	19490	904	3556	2	8	6	23	1	3
5.00 - 9.99 ha	11429	86019	2062	15394	5	42	2	18	1	5
10.00 - 14.99 ha	11499	142987	1668	20600	2	26	5	68	1	10
15.00 - 19.99 ha	10192	177690	1271	22111	3	49	-	-	-	-
20.00 - 24.99 ha	8509	190638	903	20139			2	49	-	-
25.00 - 29.99 ha	6962	190646	686	18737	2	53	1	26	-	-
30.00 - 39.99 ha	9364	322981	883	30556	3	100	6	193	-	-
40.00 - 49.99 ha	5225	232928	524	23351	2	94	3	137	-	-
50.00 - 74.99 ha	5392	321812	623	37742	7	456	12	778	-	-
75.00 - 99.99 ha	1573	134087	210	18157	2	162	7	603	-	-
100.00- ha	893	117967	219	31057	16	3516	9	1745	-	-
Yhteensä										
Sammanlagt	77339	1939818	10156	241803	45	4506	55	3643	3	18
Total										

1) Sisältää tuotantorenkaat - Inkluderar produktionsringar - Includes productionrings

2) Sisältää toimimiyrietykset - Inkluderar firmanamn företagen - Includes businessname companies

Osakeyhtiö Aktiebolag Stock company		Säätiö, koulu, tms. Stiftelse, skola, e.dyl. Foundation, school		Osuuskunta, yhteismetsät 1) Andelslag, samfäld skog 1) Cooperative, forest in joint ownership 1)		Rek. avoin/ky 2) Öppet/kommanditbolag 2) Commodity company 2)		Yhteensä Sammanlagt Total		Peltosuuruusluokka Åkerstorleksgrupp Field area group
kpl, st number	ha	kpl, st number	ha	kpl, st number	ha	kpl, st number	ha	kpl, st number	ha	
130	180	62	88	9	14	42	61	20530	28777	1.00 - 1.99 ha
94	225	32	80	4	11	24	60	12139	29428	2.00 - 2.99 ha
168	648	30	113	8	32	56	213	19071	74178	3.00 - 4.99 ha
140	987	28	184	10	71	27	180	28978	209404	5.00 - 9.99 ha
59	737	10	133	3	36	10	118	17400	214192	10.00 - 14.99 ha
38	644	3	54	-	-	4	72	12535	217976	15.00 - 19.99 ha
12	272	5	112	-	-	7	150	9766	218553	20.00 - 24.99 ha
11	310	3	84	-	-	1	27	7791	213255	25.00 - 29.99 ha
15	522	3	113	1	32	4	133	10361	357395	30.00 - 39.99 ha
11	515	3	135	-	-	2	97	5790	258130	40.00 - 49.99 ha
21	1254	8	502	2	131	7	441	6092	364322	50.00 - 74.99 ha
6	498	5	441	3	242	4	348	1817	155130	75.00 - 99.99 ha
12	2157	11	1954	-	-	3	429	1173	160493	100.00- ha
717	8948	203	3993	40	566	191	2329	153443	2501232	Yhteensä Sammanlagt Total

Osakeyhtiö Aktiebolag Stock company		Säätiö, koulu, tms. Stiftelse, skola, e.dyl. Foundation, school		Osuuskunta, yhteismetsät 1) Andelslag, samfäld skog 1) Cooperative, forest in joint ownership 1)		Rek. avoin/ky 2) Öppet/kommanditbolag 2) Commodity company 2)		Yhteensä Sammanlagt Total		Peltosuuruusluokka Åkerstorleksgrupp Field area group
kpl, st number	ha	kpl, st number	ha	kpl, st number	ha	kpl, st number	ha	kpl, st number	ha	
8	12	4	6	-	-	5	8	801	1175	1.00 - 1.99 ha
10	24	2	5	-	-	6	15	767	1874	2.00 - 2.99 ha
84	326	11	39	2	7	42	159	6026	23611	3.00 - 4.99 ha
59	422	6	42	2	14	20	134	13586	102090	5.00 - 9.99 ha
34	426	6	77	1	12	9	108	13225	164314	10.00 - 14.99 ha
20	346	1	19	-	-	4	72	11491	200287	15.00 - 19.99 ha
9	202	4	91	-	-	7	150	9434	211269	20.00 - 24.99 ha
8	224	3	84	-	-	1	27	7663	209797	25.00 - 29.99 ha
11	376	3	113	1	32	3	102	10274	354453	30.00 - 39.99 ha
8	376	3	135	-	-	2	97	5767	257118	40.00 - 49.99 ha
18	1072	6	377	2	131	7	441	6067	362809	50.00 - 74.99 ha
4	333	5	441	3	242	3	263	1807	154288	75.00 - 99.99 ha
11	2037	11	1954	-	-	3	429	1162	158705	100.00- ha
284	6176	65	3384	11	439	112	2005	88070	2201792	Yhteensä Sammanlagt Total

4.1. Maatilojen ja pellon jakauma viljelijän maataloudesta saamien tulojen mukaan yksityishenkilöiden omistamilla maatiloilla työvoima- ja elinkeinokeskuksittain kesällä 1998 sekä koko maassa, 1995 - 1998

4.1. Lantbrukslägenheternas och åkerarealens fördelning enligt odlarens inkomster av lantbruket på lantbrukslägenheterna i privat ägo och arbetskrafts- och näringscentralen sommaren 1998 samt i hela landet, 1995 - 1998

4.1. Number and arable area of farms by farmer's income from agriculture on privately owned farms by Employment and Economic Development Centre in summer 1998 and in the whole country, 1995 - 1998

Työvoima- ja elinkeinokeskus Arbetskrafts- och näringscentral Employment and Economic Development Centre	Maataloudesta saadun tulon osuus viljelijän kokonaistuloista Andelen inkomster av lantbruket av odlarens totala inkomster Income from agriculture as proportion of farmer's total income								
	>75%			50-75%			25-50%		
	Tilaluku Antal lägenheter Number of farms	Peltoala Åkerareal Area of arable land ha	ha/tila ha/gård ha/farm	Tilaluku Antal lägenheter Number of farms	Peltoala Åkerareal Area of arable land ha	ha/tila ha/gård ha/farm	Tilaluku Antal lägenheter Number of farms	Peltoala Åkerareal Area of arable land ha	ha/tila ha/gård ha/farm
1998									
Uudenmaan	2451	111991	45,69	535	17741	33,16	638	14142	22,17
Varsinais-Suomen	4278	172768	40,39	797	22679	28,46	1119	22470	20,08
Satakunnan	2783	94483	33,95	558	13215	23,68	795	13749	17,29
Hämeen	3196	119980	37,54	613	16936	27,63	596	10412	17,47
Pirkanmaan	2738	90763	33,15	481	13089	27,21	686	11402	16,62
Kaakkois-Suomen	2753	87398	31,75	470	11040	23,49	572	9589	16,76
Etelä-Savon	2153	46706	21,69	492	8303	16,88	366	4454	12,17
Pohjois-Savon	3649	98242	26,92	413	7814	18,92	416	5310	12,76
Pohjois-Karjalan	2027	54161	26,72	271	5017	18,51	254	3230	12,71
Keski-Suomen	2148	55747	25,95	436	8698	19,95	479	6708	14,00
Etelä-Pohjanmaan	4724	148347	31,40	838	19142	22,84	1328	20998	15,81
Pohjanmaan	3763	113745	30,23	655	14868	22,70	982	15932	16,22
Pohjois-Pohjanmaan	3555	120359	33,86	401	9613	23,97	502	8140	16,22
Kainuun	716	17487	24,42	84	1523	18,13	70	829	11,84
Lapin	1241	29231	23,55	160	1896	11,85	152	1451	9,55
Ahvenanmaa	303	8126	26,82	86	1663	19,33	100	1283	12,83
Yhteensä									
Sammanlagt	42478	1369535	32,24	7290	173237	23,76	9055	150099	16,58
Total									
Koko maa									
Hela landet									
Whole country									
1995	50355	1354107	26,89	9075	176185	19,41	9410	129334	13,74
1996 1)	50072	1416143	28,28	8282	173154	20,91	10079	148043	14,69
1997	43964	1336794	30,41	7080	159135	22,48	9096	144974	15,94

1) Aineiston käsittelyssä tapahtuneen virheen vuoksi vuoden 1996 tiedot ovat vertailukelpoisia ainoastaan aktiivitulojen osalta -

På grund av ett misstag vid bearbetningen av datat för år 1996 är endast uppgifterna om aktiva gårdar jämförbara -

Due to a processing error, the 1996 data are comparable for active farms only

			Osuus tuntematon Andel okänd Proportion unknown			Yhteensä Sammanlagt Total			Työvoima- ja elinkeinokeskus Arbetskrafts- och näringscentral Employment and Economic Development Centre
<25%									1998
Tilaluku Antal lägenheter Number of farms	Peltoala Åkerareal Area of arable land ha	ha/tila ha/gård ha/farm	Tilaluku Antal lägenheter Number of farms	Peltoala Åkerareal Area of arable land ha	ha/tila ha/gård ha/farm	Tilaluku Antal lägenheter Number of farms	Peltoala Åkerareal Area of arable land ha	ha/tila ha/gård ha/farm	
734	8530	11,62	2268	17522	7,73	6626	169926	25,65	Uudenmaan
1165	14369	12,33	2657	29570	11,13	10016	261856	26,14	Varsinais-Suomen
1020	10024	9,83	2142	12531	5,85	7298	144002	19,73	Satakunnan
579	6628	11,45	2363	21494	9,10	7347	175450	23,88	Hämeen
918	9169	9,99	3811	22015	5,78	8634	146438	16,96	Pirkanmaan
595	6223	10,46	3006	18569	6,18	7396	132819	17,96	Kaakkois-Suomen
519	3909	7,53	3510	18335	5,22	7040	81707	11,61	Etelä-Savon
587	5506	9,38	4206	24907	5,92	9271	141779	15,29	Pohjois-Savon
384	3369	8,77	3716	24972	6,72	6652	90749	13,64	Pohjois-Karjalan
601	5326	8,86	3932	22421	5,70	7596	98900	13,02	Keski-Suomen
1566	15849	10,12	3765	26131	6,94	12221	230467	18,86	Etelä-Pohjanmaan
1239	11855	9,57	2461	16302	6,62	9100	172702	18,98	Pohjanmaan
771	8039	10,43	6948	50474	7,26	12177	196625	16,15	Pohjois-Pohjanmaan
146	1407	9,64	3073	18124	5,90	4089	39370	9,63	Kainuun
315	2293	7,28	4393	19946	4,54	6261	54817	8,76	Lapin
126	1019	8,09	243	1194	4,91	858	13285	15,48	Ahvenanmaa
11265	113514	10,08	52494	344507	6,56	122582	2150893	17,55	Yhteensä Sammanlagt Total
12262	99255	8,09	54038	389171	7,20	135140	2148052	15,90	1995
14106	120198	8,52	41722	244690	5,86	124261	2102228	16,92	1) 1996
10998	108590	9,87	56342	403490	7,16	127480	2152983	16,89	1997

4.2. Aktiivitulojen ja pellon jakauma viljelijän maataloudesta saamien tulojen mukaan yksityishenkilöiden omistamilla maatiloilla työvoima- ja elinkeinokeskuksittain kesällä 1998 sekä koko maassa, 1995 - 1998

4.2. Aktivlägenheternas och åkerarealens fördelning enligt odlarens inkomster av lantbruket på lantbrukslägenheterna i privat ägo och arbetskrafts- och näringscentral sommaren 1998 samt i hela landet, 1995 - 1998

4.2. Number and arable area of active farms by farmers income from agriculture on privately owned farms by Employment and Economic Development Centre in summer 1998 and in the whole country, 1995 - 1998

Työvoima- ja elinkeinokeskus Arbetskrafts och näringscentral Employment and Economic Development Centre	Maataloudesta saadun tulon osuus viljelijän kokonaistuloista Andelen inkomster av lantbruket av odlarens totala inkomster Income from agriculture as proportion of farmer's total income								
	>75%			50-75%			25-50%		
	Tilaluku Antal lägenheter Number of farms	Peltoala Åkerareal Area of arable land ha	ha/tila ha/gård ha/farm	Tilaluku Antal lägenheter Number of farms	Peltoala Åkerareal Area of arable land ha	ha/tila ha/gård ha/farm	Tilaluku Antal lägenheter Number of farms	Peltoala Åkerareal Area of arable land ha	ha/tila ha/gård ha/farm
1998									
Uudenmaan	2449	111989	45,73	534	17739	33,22	637	14139	22,20
Varsinais-Suomen	4273	172742	40,43	795	22664	28,51	1114	22436	20,14
Satakunnan	2781	94479	33,97	557	13189	23,68	795	13749	17,29
Hämeen	3195	119973	37,55	613	16936	27,63	595	10408	17,49
Pirkanmaan	2734	90746	33,19	478	13071	27,34	683	11393	16,68
Kaakkois-Suomen	2748	87341	31,78	470	11040	23,49	571	9576	16,77
Etelä-Savon	2146	46672	21,75	492	8303	16,88	366	4454	12,17
Pohjois-Savon	3641	98186	26,97	411	7801	18,98	413	5302	12,84
Pohjois-Karjalan	2021	54135	26,79	269	5008	18,62	253	3214	12,70
Keski-Suomen	2146	55739	25,97	434	8689	20,02	476	6691	14,06
Etelä-Pohjanmaan	4720	148335	31,43	837	19137	22,86	1323	20983	15,86
Pohjanmaan	3758	113730	30,26	653	14866	22,77	978	15916	16,27
Pohjois-Pohjanmaan	3542	120300	33,96	399	9608	24,08	500	8131	16,26
Kainuun	715	17479	24,45	84	1523	18,13	70	829	11,84
Lapin	1232	29188	23,69	159	1894	11,91	151	1438	9,52
Ahvenanmaa	303	8126	26,82	86	1663	19,33	100	1283	12,83
Yhteensä									
Sammanlagt	42404	1369159	32,29	7271	173130	23,81	9025	149942	16,61
<i>Total</i>									
Koko maa									
Hela landet									
Whole country									
1995	49531	1344926	27,15	8719	172351	19,77	8901	125214	14,07
1996	49222	1406786	28,58	7966	169695	21,30	9597	144131	15,02
1997	43765	1334698	30,50	7009	158369	22,60	8997	144006	16,01

			Osuus tuntematon Andel okänd Proportion unknown			Yhteensä Sammanlagt Total			Työvoima ja- elinkeinokeskus Arbetskrafts och- näringscentral Employment and Economic Development Centre
<25%									
Tilaluku Antal lägenheter Number of farms	Peltoala Åkerareal Area of arable land ha	ha/tila ha/gård ha/farm	Tilaluku Antal lägenheter Number of farms	Peltoala Åkerareal Area of arable land ha	ha/tila ha/gård ha/farm	Tilaluku Antal lägenheter Number of farms	Peltoala Åkerareal Area of arable land ha	ha/tila ha/gård ha/farm	1998
731	8500	11.63	415	9475	22.83	4766	161841	33.96	Uudenmaan
1162	14360	12.36	836	21571	25.80	8180	253773	31.02	Varsinais-Suomen
1018	9994	9.82	388	5434	14.01	5539	136845	24.71	Satakunnan
574	6614	11.52	552	12368	22.41	5529	166300	30.08	Hämeen
909	9143	10.06	483	7111	14.72	5287	131463	24.87	Pirkanmaan
588	6188	10.52	332	5175	15.59	4709	119320	25.34	Kaakkois-Suomen
513	3894	7.59	428	5144	12.02	3945	68468	17.36	Etelä-Savon
581	5472	9.42	452	6464	14.30	5498	123226	22.41	Pohjois-Savon
378	3335	8.82	443	8905	20.10	3364	74597	22.18	Pohjois-Karjalan
591	5259	8.90	480	6489	13.52	4127	82867	20.08	Keski-Suomen
1557	15789	10.14	534	9168	17.17	8972	213415	23.79	Etelä-Pohjanmaan
1233	11828	9.59	505	8156	16.15	7127	164497	23.08	Pohjanmaan
763	7996	10.48	1000	20983	20.98	6204	167019	26.92	Pohjois-Pohjanmaan
137	1355	9.89	306	4920	16.08	1312	26106	19.90	Kainuun
305	2220	7.28	225	2334	10.37	2072	37073	17.89	Lapin
126	1019	8.09	93	917	9.86	708	13008	18.37	Ahvenanmaa
11166	112967	10.12	7472	134616	18.02	77339	1939818	25.08	Yhteensä Sammanlagt Total
8919	79912	8.96	10863	171239	15.76	86933	1893642	21.78	1995
10997	102364	9.31	4399	62940	14.31	82181	1885916	22.95	1996
10645	106423	10.00	8654	155611	17.98	79070	1899107	24.02	1997

5.1. Maatilojen keskimääräinen peltoala (ha) työvoima- ja elinkeinokeskuksittain kesällä 1998 sekä koko maassa, 1983 - 1998

5.1. Lantbrukslägenheternas medelåkerareal (ha) enligt arbetskrafts- och näringscentral sommaren 1998 samt i hela landet, 1983 - 1998

5.1. Average size of farms by Employment and Economic Development Centre (ha) in summer 1998 and in the whole country, 1983 - 1998

Työvoima- ja elinkeinokeskus Arbetskrafts- och näringscentral Employment and Economic Development Centre 1998	Kaikki tilat Alla lantbrukslägenheter All farms		Aktiivitalat 1) Aktiva lägenheter 1) Active farms 1)	
	> 1 ha	> 3 ha	> 1 ha	> 3 ha
Uudenmaan	24,46	30,23	34,36	35,00
Varsinais-Suomen	25,34	29,59	31,07	31,82
Satakunnan	18,75	22,30	24,55	25,12
Hämeen	22,91	26,58	29,97	30,39
Pirkanmaan	15,88	19,90	24,57	25,00
Kaakkois-Suomen	16,84	20,63	25,02	25,38
Etelä-Savon	10,61	13,47	16,92	17,26
Pohjois-Savon	14,22	17,57	22,32	22,76
Pohjois-Karjalan	12,39	16,33	21,89	22,28
Keski-Suomen	11,88	15,27	19,72	20,06
Etelä-Pohjanmaan	17,85	20,60	23,56	23,75
Pohjanmaan	18,29	21,44	23,25	23,52
Pohjois-Pohjanmaan	14,70	18,83	27,06	27,37
Kainuun	8,46	11,21	19,76	19,92
Lapin	7,77	10,86	17,35	17,61
Ahvenanmaa	14,76	19,24	18,26	19,73
Yhteensä Sammanlagt Total	16,30	20,23	25,00	25,42

Koko maa - Hela landet Whole country

Vuosi - År Year	Kaikki tilat Alla lantbrukslägenheter All farms		Aktiivitalat 1) Aktiva lägenheter 1) Active farms 1)	
	> 1 ha	> 3 ha	> 1 ha	> 3 ha
1983	11,63	13,51
1984	11,85	13,79
1985	12,07	14,02
1986	12,38	14,39
1987	12,59	14,63
1988	12,77	14,86
1990	12,76	15,89	17,34	18,58
1991	12,90	16,15	17,66	19,02
1992	13,05	16,32	18,06	19,50
1993	13,46	16,83	18,78	20,27
1994	13,65	17,09	19,20	20,69
1995	14,88	18,17	21,68	22,33
1996 2)	15,84	19,30	22,90	23,43
1997	15,75	19,36	23,96	24,40

1) Ennen vuotta 1995 laskettiin aktiivitaloihin myös kaikki ne maatilat, joiden päätuotantosunta oli metsätalous tai muu tuotantotoiminta -
Före 1995 räknades alla lantbrukslägenheter som hade skogsbruk eller annan produktion som produktionsinriktning till aktiva lägenheter -
Before 1995 all farms with forestry or other production as their main type of production were classified as active farms

2) Aineiston käsittelyssä tapahtuneen virheen vuoksi vuoden 1996 tiedot ovat vertailukelpoisia ainoastaan aktiivitalojen osalta -
På grund av ett misstag vid bearbetningen av datat för år 1996 är endast uppgifterna om aktiva gårdar jämförbara -
Due to a processing error, the 1996 data are comparable for active farms only

5.2. Maatilojen peltoalan keskiarvo, mediaani ja fraktiilit työvoima- ja elinkeinokeskuksittain kesällä 1998

5.2. Medeltalet, medianen och fraktilerna av lantbrukslägenheternas åkerarealer enligt arbetskrafts- och näringscentral sommaren 1998

5.2. Average size, median and fractions on farms by Employment and Economic Development Centre in summer 1998

A. Kaikki maatilat - Alla lantbrukslägenheter - All farms

Työvoima- ja elinkeinokeskus Arbetskrafts- och näringscentral Employment and Economic Development Centre	Tiloja Lägenheter Farms	Keskiarvo Medeltal Mean	Fraktiilit - Fraktiler - Fractions 1)				
			10 %	25 %	50 % Mediaani Median Median	75 %	90 %
Uudenmaan	8172	24,46	1,68	3,82	13,26	33,67	59,74
Varsinais-Suomen	12054	25,34	1,91	5,84	17,09	35,03	58,42
Satakunnan	8707	18,75	1,87	4,38	11,38	25,66	44,20
Hämeen	8739	22,91	2,08	5,56	15,08	31,10	52,58
Pirkanmaan	10676	15,88	1,60	3,36	8,35	20,64	39,70
Kaakkois-Suomen	9423	16,84	1,67	3,77	10,73	23,32	39,18
Etelä-Savon	8907	10,61	1,51	3,01	6,61	14,07	25,14
Pohjois-Savon	11403	14,22	1,69	3,49	8,49	20,25	34,49
Pohjois-Karjalan	8661	12,39	1,49	2,70	6,80	16,48	30,39
Keski-Suomen	9539	11,88	1,51	2,95	6,73	15,68	28,64
Etelä-Pohjanmaan	14339	17,85	2,07	5,21	12,34	24,60	39,82
Pohjanmaan	10871	18,29	1,90	4,99	13,99	26,24	40,25
Pohjois-Pohjanmaan	16277	14,70	1,54	3,00	7,14	19,81	38,05
Kainuun	5914	8,46	1,50	2,60	5,07	9,60	19,88
Lapin	8753	7,77	1,40	2,20	4,30	8,52	18,75
Ahvenanmaa	1008	14,76	1,42	2,93	9,24	21,15	35,16
Yhteensä Sammanlagt Total	153443	16,30	1,62	3,48	9,11	22,11	39,40

B. Aktiivitalat - Aktiva lägenheter - Active farms

Työvoima- ja elinkeinokeskus Arbetskrafts- och näringscentral Employment and Economic Development Centre	Tiloja Lägenheter Farms	Keskiarvo Medeltal Mean	Fraktiilit - Fraktiler - Fractions 1)				
			10 %	25 %	50 % Mediaani Median Median	75 %	90 %
Uudenmaan	5441	34,36	5,86	12,24	24,45	44,78	72,38
Varsinais-Suomen	9464	31,07	5,80	12,02	23,37	40,89	64,82
Satakunnan	6259	24,55	4,94	9,20	18,07	31,72	51,60
Hämeen	6264	29,97	6,60	12,45	22,69	39,01	60,74
Pirkanmaan	6068	24,57	5,12	9,39	17,70	32,03	51,18
Kaakkois-Suomen	5580	25,02	6,49	11,63	19,81	32,10	48,91
Etelä-Savon	4507	16,92	4,81	8,11	13,54	21,87	32,48
Pohjois-Savon	6154	22,32	5,18	10,09	18,76	30,01	43,53
Pohjois-Karjalan	3848	21,89	5,23	9,70	17,72	28,79	42,75
Keski-Suomen	4621	19,72	4,73	8,41	15,51	26,06	39,38
Etelä-Pohjanmaan	9939	23,56	6,15	10,72	18,80	30,65	46,27
Pohjanmaan	8056	23,25	5,86	11,00	19,65	30,94	44,57
Pohjois-Pohjanmaan	7207	27,06	5,85	11,60	22,20	36,08	53,29
Kainuun	1507	19,76	5,62	9,75	15,79	25,07	36,83
Lapin	2362	17,35	4,00	6,47	13,67	23,68	35,58
Ahvenanmaa	793	18,26	3,20	5,82	13,56	25,71	39,47
Yhteensä Sammanlagt Total	88070	25,00	5,41	10,28	19,12	32,39	50,46

1) Sarakkeessa esitetään sellaisen tilan peltoala, jonka alapuolelle jää prosentin ilmaisema määrä maatiloista -
Fraktillen anger den procentuella andelen av lägenheter, vilkas åkerareal understiger den i kolumnen angivna arealen -
Fractions show the percentage of farms which remain underneath the area of arble land shown in columns

6.1. Yksityishenkilöiden omistamat maatilat viljelijän iän mukaan työvoima- ja elinkeinokeskuksittain kesällä 1998 sekä koko maassa, 1984 - 1998

6.1. Lantbrukslägenheter i privat ägo fördelade enligt odlarens ålder och arbetskrafts- och näringscentral sommaren 1998 samt i hela landet, 1984 - 1998

6.1. Number of privately owned farms by Employment and Economic Development Centre and farmer's age in summer 1998 and in the whole country, 1984 - 1998

Työvoima- ja elinkeinokeskus Arbetskrafts- och näringscentral <i>Employment and Economic Development Centre</i>	Ikä - Ålder - Age											Ikä tuntematon Åldern okänd Age unknown	Tiloja yht. Lägenheter sammanlagt <i>Farms, total</i>	
	-24	25-29	30-34	35-39	40-44	45-49	50-54	55-59	60-64	65-69	70-			
1998														
Uudenmaan	51	135	354	580	756	908	1085	741	635	444	925	12	6626	
Varsinais-Suomen	80	282	705	972	1145	1396	1660	1118	980	603	1046	29	10016	
Satakunnan	71	161	507	696	820	986	1159	790	735	476	892	5	7298	
Hämeen	54	183	502	775	774	1045	1165	781	630	496	932	10	7347	
Pirkanmaan	56	198	475	725	806	1081	1232	923	827	744	1544	23	8634	
Kaakkois-Suomen	69	141	422	677	819	1007	1023	745	703	626	1149	15	7396	
Etelä-Savon	44	153	376	627	697	895	1019	688	729	578	1216	18	7040	
Pohjois-Savon	68	236	611	892	1083	1249	1312	826	748	693	1511	42	9271	
Pohjois-Karjalan	25	130	318	600	772	878	933	616	636	567	1170	7	6652	
Keski-Suomen	65	148	380	623	709	938	1112	775	765	672	1403	6	7596	
Etelä-Pohjanmaan	145	360	894	1240	1536	1787	1915	1124	985	784	1431	20	12221	
Pohjanmaan	121	341	667	974	1084	1296	1434	931	730	507	980	35	9100	
Pohjois-Pohjanmaan	143	277	691	1036	1262	1571	1457	1115	1123	1014	2449	39	12177	
Kainuun	19	46	166	282	378	444	490	429	430	415	979	11	4089	
Lapin	45	83	255	442	496	607	671	594	693	682	1677	16	6261	
Ahvenanmaa	13	21	60	102	89	104	119	94	87	68	98	3	858	
Yhteensä Sammanlagt Total	1069	2895	7383	11243	13226	16192	17786	12290	11436	9369	19402	291	122582	
Koko maa Hela landet Whole country														
1984	2618	6173	11327	16566	14211	17851	21027	22404	18123	12462	19046	1476	163284	
1985	2763	6473	11277	16697	15299	16609	19898	21434	17377	12194	18432	1793	160246	
1986	3986	7668	12331	17295	15495	16619	19392	19847	15702	10941	15788	1431	156495	
1987	2860	6944	11250	16199	17046	15752	18286	19223	16508	11569	17562	1225	154424	
1988	2672	6977	11155	15806	18004	15347	17889	18075	16228	11638	17309	1120	152220	
1990	2181	6634	11269	15529	20317	17574	18110	18061	17056	12502	17653	484	157370	
1991	1877	6321	11047	15034	19827	17792	18500	17607	16805	12958	18914	579	157261	
1992	1593	5769	10590	14313	18847	19434	17194	17165	16350	13142	19186	262	153845	
1993	1533	5296	10430	13725	17808	19976	16404	16588	15469	12912	19615	288	150044	
1994	1488	4958	10143	13400	16878	20883	15893	16329	14830	13078	20561	311	148752	
1995	1358	4464	9387	12602	15279	19629	15893	14231	13139	11120	17790	248	135140	
1996 1)	1294	3913	8662	11856	14051	17860	15285	13026	11414	9637	17030	233	124261	
1997	1156	3403	8137	11629	13830	17392	17211	12715	11956	10135	19078	838	127480	

1) Aineiston käsittelyssä tapahtuneen virheen vuoksi vuoden 1996 tiedot ovat vertailukelpoisia ainoastaan aktiivitulojen osalta -

På grund av ett misstag vid bearbetningen av datat för år 1996 är endast uppgifterna om aktiva gårdar jämförbara -

Due to a processing error, the 1996 data are comparable for active farms only

6.2. Yksityishenkilöiden omistamat aktiivitalat viljelijän iän mukaan työvoima- ja elinkeinokeskuksittain kesällä 1998 sekä koko maassa, 1995 - 1998

6.2. Aktivlāgenheter i privat āgo fördelade enligt odlarens ālder och arbetskrafts- och nāringscentral sommaren 1998 samt i hela landet, 1995 - 1998

6.2. Number of privately owned active farms by Employment and Economic Development Centre and farmer's age in summer 1998 and in the whole country, 1995 - 1998

Työvoima- ja elinkeinokeskus Arbetskrafts- och nāringscentral <i>Employment and Economic Development Centre</i>	Ikā - Ålder - Age											Ikā tuntematon Åldern okānd Age unknown	Tiloja yht. Lāgenheter sammanlagt <i>Farms, total</i>	
	-24	25-29	30-34	35-39	40-44	45-49	50-54	55-59	60-64	65-69	70-			
1998														
Uudenmaan	43	134	338	530	675	788	901	597	436	190	125	9	4766	
Varsinais-Suomen	73	274	689	942	1089	1293	1495	977	749	381	212	6	8180	
Satakunnan	68	155	487	654	759	873	1000	640	512	219	169	3	5539	
Hämeen	53	179	488	739	725	949	1020	622	388	192	166	8	5529	
Pirkanmaan	49	184	440	666	682	879	939	631	431	215	165	6	5287	
Kaakkois-Suomen	64	131	394	622	732	820	797	514	326	169	136	4	4709	
Etelä-Savon	35	141	343	533	584	664	749	406	271	133	82	4	3945	
Pohjois-Savon	61	227	563	784	894	996	966	506	288	117	84	12	5498	
Pohjois-Karjalan	21	118	278	490	587	624	635	299	192	70	49	1	3364	
Keski-Suomen	56	131	345	530	575	702	777	463	302	145	100	1	4127	
Etelä-Pohjanmaan	138	342	859	1161	1369	1590	1658	886	521	253	186	9	8972	
Pohjanmaan	117	332	651	931	1005	1174	1282	779	481	223	147	5	7127	
Pohjois-Pohjanmaan	122	257	624	892	1006	1154	985	556	380	123	98	7	6204	
Kainuun	14	38	124	198	211	231	230	133	82	29	22		1312	
Lapin	34	65	206	317	326	324	332	225	153	58	31	1	2072	
Ahvenanmaa	12	21	59	97	80	99	105	85	72	48	29	1	708	
Yhteensä Sammanlagt Total	960	2729	6888	10086	11299	13160	13871	8319	5584	2565	1801	77	77339	
Koko maa Hela landet Whole country														
1995	1219	4170	8544	11061	12696	15624	12178	8979	6303	3453	2635	71	86933	
1996	1183	3698	8063	10709	12126	14751	12209	8840	5649	2902	1972	79	82181	
1997	1031	3185	7463	10268	11566	13847	13147	8171	5429	2654	1795	514	79070	

6.3. Viljelijöiden keski-ikä yksityishenkilöiden omistamilla maatiloilla työvoima- ja elinkeino-keskuksittain kesällä 1998 sekä koko maassa, 1995 - 1998

6.3. Jordbrukarnas medelålder på lägenheter i privat ägo enligt arbetskrafts-och näringscentral sommaren 1998 samt i hela landet, 1995 - 1998

6.3. Average age of farmers on privately owned farms by Employment and Economic Development Centre in summer 1998 and in the whole country, 1995 - 1998

Työvoima- ja elinkeinokeskus Arbetskrafts- och näringscentral Employment and Economic Development Centre	Maataloudesta saadun tulon osuus viljelijän kokonaistuloista Andelen inkomster av lantbruket av odlarens totala inkomster Income from agriculture as proportion of farmer's total income				Osuus tuntematon Andel okänd Proportion unknown	Keskimäärin I medeltal Average
	>75%	50-75%	25-50%	<25%		
1998	Ikä - Ålder - Age					
Uudenmaan	48,0	46,6	48,2	49,5	62,9	53,2
Varsinais-Suomen	47,7	47,1	47,5	49,3	61,6	51,5
Satakunnan	47,2	47,0	47,0	48,9	63,3	52,2
Hämeen	46,6	46,4	47,3	48,7	62,9	52,0
Pirkanmaan	47,3	45,9	48,2	47,9	63,8	54,6
Kaakkois-Suomen	46,1	46,8	47,8	49,7	63,5	53,6
Etelä-Savon	45,9	45,9	46,9	48,8	62,6	54,4
Pohjois-Savon	44,5	45,6	47,3	47,9	62,6	53,1
Pohjois-Karjalan	45,4	45,9	46,2	47,2	61,3	54,5
Keski-Suomen	45,9	47,2	46,9	49,2	62,7	55,0
Etelä-Pohjanmaan	45,4	45,4	46,5	48,0	62,4	51,1
Pohjanmaan	45,5	45,5	47,1	48,2	62,4	50,6
Pohjois-Pohjanmaan	44,1	45,4	46,0	46,7	62,5	54,8
Kainuun	45,1	47,3	46,4	49,2	61,2	57,4
Lapin	45,2	45,2	44,8	46,8	64,1	58,5
Ahvenanmaa	47,1	48,3	48,1	48,9	62,0	51,8
Yhteensä - Sammanlagt						
Total	46,0	46,2	47,1	48,4	62,7	53,4
1995	46,0	46,4	46,6	50,3	60,4	52,2
1996 1)	45,8	46,6	47,3	50,7	62,8	52,2
1997	45,6	46,0	46,9	48,5	61,7	53,0

1) Aineiston käsittelyssä tapahtuneen virheen vuoksi vuoden 1996 tiedot ovat vertailukelpoisia ainoastaan aktiivitilojen osalta -
På grund av ett misstag vid bearbetningen av datat för år 1996 är endast uppgifterna om aktiva gårdar jämförbara -
Due to a processing error, the 1996 data are comparable for active farms only

6.4. Viljelijöiden keski-ikä yksityishenkilöiden omistamilla maatiloilla peltosuuruusluokittain kesällä 1998

6.4. Jordbrukarnas medelålder på lägenheter i privat ägo enligt åkerstorleksgrupp sommaren 1998

6.4. Average age of farmers on privately owned farms by field area group in summer 1998

Peltosuuruusluokka Åkerstorleksgrupp Field area group	Maataloudesta saadun tulon osuus viljelijän kokonaistuloista Andelen inkomster av lantbruket av odlarens totala inkomster Income from agriculture as proportion of farmer's total income				Osuus tuntematon Andel okänd Proportion unknown	Keskimäärin I medeltal Average
	>75%	50-75%	25-50%	<25%		
	Ikä - Ålder - Age					
1.00 - 1.99 ha	50,0	53,0	47,4	50,3	63,3	63,0
2.00 - 2.99 ha	52,2	50,9	48,3	52,7	64,1	63,7
3.00 - 4.99 ha	48,8	47,8	48,1	48,7	63,9	59,3
5.00 - 9.99 ha	49,3	48,9	48,7	48,7	64,3	57,5
10.00 - 14.99 ha	48,3	47,7	47,3	48,0	61,3	51,9
15.00 - 19.99 ha	47,5	47,0	46,9	47,4	56,9	48,7
20.00 - 24.99 ha	46,2	45,6	46,2	47,2	52,3	46,8
25.00 - 29.99 ha	45,8	45,5	45,6	46,3	49,1	46,0
30.00 - 39.99 ha	45,0	44,3	44,6	47,4	46,5	45,1
40.00 - 49.99 ha	44,1	42,9	44,1	45,0	45,4	44,1
50.00 - 74.99 ha	44,0	42,3	45,3	44,8	44,6	44,0
75.00 - 99.99 ha	43,6	43,0	45,5	54,4	43,5	43,7
100.00- ha	43,1	43,4	46,6	46,0	45,3	43,4
Yhteensä - Sammanlagt						
Total	46,0	46,2	47,1	48,4	62,7	53,4

6.5. Viljelijöiden keski-ikä yksityishenkilöiden omistamilla aktiivituloilla työvoima- ja elinkeino-keskuksittain kesällä 1998 sekä koko maassa, 1995 - 1998

6.5. Jordbrukarnas medelålder på aktivlägenheter i privat ägo enligt arbetskrafts- och näringscentral sommaren 1998 samt i hela landet, 1995 - 1998

6.5. Average age of farmers on privately owned active farms by Employment and Economic Development Centre in summer 1998 and in the whole country, 1995 - 1998

Työvoima- ja elinkeinokeskus Arbetskrafts- och näringscentral Employment and Economic Development Centre	Maataloudesta saadun tulon osuus viljelijän kokonaistuloista Andelen inkomster av lantbruket av odlarens totala inkomster Income from agriculture as proportion of farmer's total income				Osuus tuntematon Andel okänd Proportion unknown	Keskimäärin I medeltal Average
	>75%	50-75%	25-50%	<25%		
1998	Ikä - Ålder - Age					
Uudenmaan	48,0	46,6	48,2	49,5	51,9	48,4
Varsinais-Suomen	47,7	47,1	47,4	49,3	50,6	48,1
Satakunnan	47,2	47,0	47,0	49,0	54,4	48,0
Hämeen	46,6	46,4	47,3	48,6	52,0	47,4
Pirkanmaan	47,3	45,9	48,1	48,0	52,6	47,9
Kaakkois-Suomen	46,0	46,8	47,8	49,6	52,6	47,2
Etelä-Savon	45,9	45,9	46,9	48,8	51,3	46,9
Pohjois-Savon	44,5	45,6	47,2	47,8	49,8	45,6
Pohjois-Karjalan	45,4	45,8	46,2	47,2	48,3	46,1
Keski-Suomen	45,9	47,2	46,9	49,2	52,0	47,3
Etelä-Pohjanmaan	45,4	45,4	46,4	47,9	50,4	46,3
Pohjanmaan	45,5	45,5	47,1	48,2	49,7	46,5
Pohjois-Pohjanmaan	44,0	45,3	46,0	46,7	48,7	45,4
Kainuun	45,0	47,3	46,4	48,9	46,9	46,1
Lapin	45,2	45,2	44,9	46,6	51,6	46,0
Ahvenanmaa	47,1	48,3	48,1	48,9	54,4	48,7
Yhteensä - Sammanlagt						
Total	46,0	46,2	47,1	48,4	50,7	47,0
1995	45,8	46,1	46,1	47,3	51,4	46,7
1996	45,6	46,1	46,8	48,0	51,8	46,4
1997	45,6	46,0	46,8	48,3	50,0	46,6

6.6. Viljelijöiden keski-ikä yksityishenkilöiden omistamilla aktiivituloilla peltosuuruusluokittain kesällä 1998

6.6. Jordbrukarnas medelålder på aktivlägenheter i privat ägo enligt åkerstorleksgrupp sommaren 1998

6.6. Average age of farmers on privately owned active farms by field area group in summer 1998

Peltosuuruusluokka Åkerstorleksgrupp Field area group	Maataloudesta saadun tulon osuus viljelijän kokonaistuloista Andelen inkomster av lantbruket av odlarens totala inkomster Income from agriculture as proportion of farmer's total income				Osuus tuntematon Andel okänd Proportion unknown	Keskimäärin I medeltal Average
	>75%	50-75%	25-50%	<25%		
	Ikä - Ålder - Age					
1.00 - 1.99 ha	47,8	52,0	46,6	50,2	55,2	52,8
2.00 - 2.99 ha	51,8	51,2	45,2	52,9	55,9	54,1
3.00 - 4.99 ha	48,7	47,7	48,0	48,7	53,1	49,4
5.00 - 9.99 ha	49,3	48,9	48,7	48,7	53,9	49,6
10.00 - 14.99 ha	48,3	47,7	47,3	48,0	52,0	48,4
15.00 - 19.99 ha	47,5	47,0	46,9	47,4	49,5	47,5
20.00 - 24.99 ha	46,2	45,6	46,2	47,2	47,7	46,3
25.00 - 29.99 ha	45,8	45,6	45,6	46,3	46,2	45,8
30.00 - 39.99 ha	45,0	44,3	44,6	47,4	45,2	45,0
40.00 - 49.99 ha	44,1	42,9	44,1	45,0	44,8	44,1
50.00 - 74.99 ha	44,0	42,3	45,3	44,8	44,5	44,0
75.00 - 99.99 ha	43,6	43,0	45,5	54,4	43,5	43,7
100.00- ha	43,1	43,4	46,6	46,0	45,3	43,4
Yhteensä - Sammanlagt						
Total	46,0	46,2	47,1	48,4	50,7	47,0

7.1. Maatilojen lukumäärä tuotantosuunnan mukaan peltosuuruusluokittain kesällä 1998

7.1. Antal lantbrukslägenheter enligt produktionsinriktning och åkerstorleksgrupp sommaren 1998

7.1. Number of farms by production and field area group in summer 1998

Peltosuuruusluokka Åkerstorleksgrupp Field area group	Lypsy- karja- talous Mjök- produktion Milk production	Liha- nautojen kasvatus Uppfödning av köttöt Beef production	Muu nauta- karja- talous Annan nöt- boskaps- hushållning Other livestock	Porsas- tuotanto Gris- produktion Pig husbandry	Liha- sikojen kasvatus Upp- födning av slakt- svin Pork production	Muu sika- talous Annan svinhus- hållning Other pig husbandry	Kanan- munien tuotanto Ägg- produktion Egg production	Siipi- karjan- lihan- tuotanto Produktion av fjäderfä- kött Poultry meat production	Muu siipi- karja- talous Annan fjäderfä- hus- hållning Other poultry husbandry	Lamma- talous Fårhus- hållning Sheep husbandry	
1.00 - 1.99 ha	1	22	14	1	3	1	-	3	2	2	45
	2	2,75	1,75	0,12	0,37	0,12	-	0,37	0,25	0,25	5,62
2.00 - 2.99 ha	1	19	22	1	-	2	1	4	2	-	37
	2	2,48	2,87	0,13	-	0,26	0,13	0,52	0,26	-	4,82
3.00 - 4.99 ha	1	240	240	32	34	28	13	61	20	21	202
	2	3,98	3,98	0,53	0,56	0,46	0,22	1,01	0,33	0,35	3,35
5.00 - 9.99 ha	1	1779	950	83	113	58	37	105	12	15	357
	2	13,09	6,99	0,61	0,83	0,43	0,27	0,77	0,09	0,11	2,63
10.00 - 14.99 ha	1	3402	1167	108	220	103	78	133	12	15	193
	2	25,72	8,82	0,82	1,66	0,78	0,59	1,01	0,09	0,11	1,46
15.00 - 19.99 ha	1	4226	938	87	273	143	110	142	13	8	91
	2	36,78	8,16	0,76	2,38	1,24	0,96	1,24	0,11	0,07	0,79
20.00 - 24.99 ha	1	4047	744	60	292	154	155	158	18	10	49
	2	42,90	7,89	0,64	3,10	1,63	1,64	1,67	0,19	0,11	0,52
25.00 - 29.99 ha	1	3554	522	55	252	179	155	115	17	12	29
	2	46,38	6,81	0,72	3,29	2,34	2,02	1,50	0,22	0,16	0,38
30.00 - 39.99 ha	1	4666	646	65	400	285	317	187	30	8	29
	2	45,42	6,29	0,63	3,89	2,77	3,09	1,82	0,29	0,08	0,28
40.00 - 49.99 ha	1	2423	411	34	232	242	207	104	25	10	9
	2	42,01	7,13	0,59	4,02	4,20	3,59	1,80	0,43	0,17	0,16
50.00 - 74.99 ha	1	2069	345	46	243	291	257	136	42	24	5
	2	34,10	5,69	0,76	4,01	4,80	4,24	2,24	0,69	0,40	0,08
75.00 - 99.99 ha	1	408	94	8	69	116	98	38	10	11	1
	2	22,58	5,20	0,44	3,82	6,42	5,42	2,10	0,55	0,61	0,06
100.00- ha	1	188	37	16	19	67	53	14	19	3	1
	2	16,18	3,18	1,38	1,64	5,77	4,56	1,20	1,64	0,26	0,09
Yhteensä											
Sammanlagt	1	27043	6130	596	2150	1669	1481	1200	222	139	1048
Total	2	30,71	6,96	0,68	2,44	1,90	1,68	1,36	0,25	0,16	1,19

1=Tiloja-Lägenheter-Farms

2= %

3) Tiloja joilla on peltoa viljelyksessä - Lägenheter med odlad åker - Farms with fields under cultivation

4) Tiloja joilla ei ole viljeltyä peltoa - Lägenheter som inte har odlad åker - Farms without fields under cultivation

Vuohi- talous Gethus- hållning Goat hus- bandry	Hevos- talous Hästhushållning Horse hus- bandry	Viljan- viljely Spannmålsodling Crop production	Erikois- kasvi- tuotanto Produktion av special- växter Special plant cultivation	Puutarha- kasvien viljely avom. Frilands- odling av trädgårds- växter Horticulture in the open	Kasvi- huone- viljely Växthus- odling Cultivation in green- houses	Muu kasvi- tuotanto Annan produktion av växter Other plant production	Luomu- tuotanto Ekologisk produktion Organic production	Metsä- talous 3) Skogs- bruk 3) Forestry 3)	Muu tuotanto Annan produktion Other pro- duction	Aktiivi- tilat yht. Aktiva lägen- heter sammanlagt Active farms total
2 0,25	27 3,37	122 15,23	37 4,62	320 39,95	70 8,74	69 8,61	14 1,75	21 2,62	26 3,25	801 100,00
2 0,26	45 5,87	186 24,25	28 3,65	183 23,86	35 4,56	112 14,60	27 3,52	30 3,91	31 4,04	767 100,00
15 0,25	859 14,26	1644 27,29	196 3,25	499 8,28	74 1,23	1247 20,70	122 2,02	200 3,32	278 4,61	6025 100,00
25 0,18	721 5,31	5086 37,44	524 3,86	641 4,72	112 0,82	1969 14,49	311 2,29	382 2,81	306 2,25	13586 100,00
9 0,07	293 2,22	5059 38,25	574 4,34	325 2,46	61 0,46	931 7,04	239 1,81	205 1,55	98 0,74	13225 100,00
2 0,02	127 1,11	3848 33,49	561 4,88	200 1,74	30 0,26	411 3,58	171 1,49	74 0,64	36 0,31	11491 100,00
2 0,02	78 0,83	2769 29,35	454 4,81	96 1,02	20 0,21	145 1,54	132 1,40	37 0,39	14 0,15	9434 100,00
- -	44 0,57	2074 27,07	386 5,04	69 0,90	5 0,07	72 0,94	91 1,19	20 0,26	12 0,16	7663 100,00
1 0,01	34 0,33	2738 26,65	584 5,68	91 0,89	14 0,14	54 0,53	107 1,04	13 0,13	5 0,05	10274 100,00
- -	10 0,17	1549 26,86	383 6,64	48 0,83	5 0,09	17 0,29	46 0,80	6 0,10	6 0,10	5767 100,00
1 0,02	13 0,21	1959 32,29	516 8,51	43 0,71	3 0,05	12 0,20	52 0,86	6 0,10	4 0,07	6067 100,00
- -	2 0,11	708 39,18	195 10,79	21 1,16	4 0,22	4 0,22	20 1,11	- -	- -	1807 100,00
- -	3 0,26	543 46,73	158 13,60	8 0,69	1 0,09	6 0,52	18 1,55	3 0,26	5 0,43	1162 100,00
59 0,07	2256 2,56	28285 32,12	4596 5,22	2544 2,89	434 0,49	5049 5,73	1350 1,53	997 1,13	822 0,93	88070 100,00

7.1. Jatkuu - Fortsätter - Continues

Peltosuuruusluokka Åkerstorleksgrupp Field area group		Metsä- talous, muu tuo- tanto 4) Skogs- bruk, annan produk- tion 4) Forestry, other pro- duction 4)	Tuotannon ohjau- sopimus Avtal om styrning av produktion Contracts to reduce production	Luopumis- eläke Avträdelse- pension Farm closure commit- ment	Muut, ei tuo- tantoa Övriga, ingen produktion Others, without production	Muut tilat yhteensä Andra lägenheter sammanlagt Other farms total	Yhteensä Samman- lagt Total
1.00 - 1.99 ha	1	727	374	730	17898	19729	20530
	2	3,68	1,90	3,70	90,72	100,00	100,00
2.00 - 2.99 ha	1	618	356	1071	9327	11372	12139
	2	5,43	3,13	9,42	82,02	100,00	100,00
3.00 - 4.99 ha	1	776	852	2497	8921	13046	19071
	2	5,95	6,53	19,14	68,38	100,00	100,00
5.00 - 9.99 ha	1	909	1685	5670	7128	15392	28978
	2	5,91	10,95	36,84	46,31	100,00	100,00
10.00 - 14.99 ha	1	168	715	2061	1231	4175	17400
	2	4,02	17,13	49,37	29,49	100,00	100,00
15.00 - 19.99 ha	1	46	161	505	332	1044	12535
	2	4,41	15,42	48,37	31,80	100,00	100,00
20.00 - 24.99 ha	1	14	60	156	102	332	9766
	2	4,22	18,07	46,99	30,72	100,00	100,00
25.00 - 29.99 ha	1	6	23	59	40	128	7791
	2	4,69	17,97	46,09	31,25	100,00	100,00
30.00 - 39.99 ha	1	5	9	35	38	87	10361
	2	5,75	10,34	40,23	43,68	100,00	100,00
40.00 - 49.99 ha	1	-	3	2	18	23	5790
	2	-	13,04	8,70	78,26	100,00	100,00
50.00 - 74.99 ha	1	2	2	-	21	25	6092
	2	8,00	8,00	-	84,00	100,00	100,00
75.00 - 99.99 ha	1	1	-	-	9	10	1817
	2	10,00	-	-	90,00	100,00	100,00
100.00- ha	1	1	-	-	10	11	1173
	2	9,09	-	-	90,91	100,00	100,00
Yhteensä Sammanlagt Total	1	3273	4240	12786	45075	65374	153443
	2	5,01	6,49	19,56	68,95	100,00	100,00

1=Tiloja-Lägenheter-Farms

2= %

3) Tiloja joilla on peltoa viljelyksessä - Lägenheter med odlad åker - Farms with fields under cultivation

4) Tiloja joilla ei ole viljeltyä peltoa - Lägenheter som inte har odlad åker - Farms without fields under cultivation

7.2. Maatilojen lukumäärä tuotantosuunnan mukaan työvoima- ja elinkeinokeskuksittain kesällä 1998 sekä koko maassa, 1990 - 1998

7.2. Antal lantbrukslägenheter enligt produktionsinriktning och arbetskrafts- och näringscentral sommaren 1998 samt i hela landet, 1990 - 1998

7.2. Number of farms by production and Employment and Economic Development Centre in summer 1998 and in the whole country, 1990 - 1998

Työvoima- ja elinkeinokeskus Arbetskrafts- och näringscentral Employment and Economic Development Centre	Lypsykarjatalous Mjölkk- produktion Milk production	Liha- nautojen kasvatus Uppfödning av kött Beef production	Muu nautakarja- talous Annan nötboskaps- hushållning Other livestock	Porsas- tuotanto Gris- produktion Pig husbandry	Liha- sikojen kasvatus Upp- födning av slakt- svin Pork production	Muu sika- talous Annan svinhus- hållning Other pig husbandry	Kanan- munien tuotanto Ägg- produktion Egg production	Siipi- karjan- lihan- tuotanto Produktion av fjäderfä- kött Poultry meat production	Muu siipi- karja- talous Annan fjäderfä- hus- hållning Other poultry husbandry
1998									
Uudenmaan	1 727 2 13,60	190 3,49	14 0,26	85 1,56	57 1,05	29 0,53	19 0,35	- -	3 0,06
Varsinais-Suomen	1 853 2 9,01	192 2,03	39 0,41	478 5,05	331 3,50	302 3,19	435 4,60	51 0,54	49 0,52
Satakunnan	1 1017 2 16,25	173 2,76	77 1,23	285 4,55	162 2,59	210 3,36	115 1,84	69 1,10	24 0,38
Hämeen	1 1535 2 24,51	401 6,40	42 0,67	161 2,57	129 2,06	116 1,85	68 1,09	3 0,05	3 0,05
Pirkanmaan	1 1695 2 27,93	501 8,26	59 0,97	119 1,96	83 1,37	82 1,35	33 0,54	34 0,56	11 0,18
Kaakkois-Suomen	1 1797 2 32,20	476 8,53	64 1,15	130 2,33	121 2,17	69 1,24	22 0,39	1 0,02	5 0,09
Etelä-Savon	1 1904 2 42,25	487 10,81	35 0,78	61 1,35	45 1,00	25 0,55	24 0,53	2 0,04	2 0,04
Pohjois-Savon	1 3172 2 51,54	564 9,16	39 0,63	49 0,80	52 0,84	67 1,09	23 0,37	- -	4 0,06
Pohjois-Karjalan	1 1865 2 48,47	427 11,10	41 1,07	26 0,68	38 0,99	22 0,57	22 0,57	- -	- -
Keski-Suomen	1 1699 2 36,77	579 12,53	38 0,82	62 1,34	55 1,19	54 1,17	38 0,82	2 0,04	2 0,04
Etelä-Pohjanmaan	1 3052 2 30,71	591 5,95	65 0,65	328 3,30	242 2,43	304 3,06	115 1,16	47 0,47	23 0,23
Pohjanmaan	1 2306 2 28,62	444 5,51	24 0,30	297 3,69	260 3,23	164 2,04	252 3,13	8 0,10	11 0,14
Pohjois-Pohjanmaan	1 3291 2 45,66	660 9,16	44 0,61	56 0,78	70 0,97	32 0,44	23 0,32	2 0,03	1 0,01
Kainuun	1 858 2 56,93	179 11,88	6 0,40	4 0,27	10 0,66	2 0,13	5 0,33	- -	- -
Lapin	1 1125 2 47,63	203 8,59	8 0,34	4 0,17	12 0,51	2 0,08	1 0,04	- -	- -
Ahvenanmaa	1 147 2 18,54	63 7,94	1 0,13	5 0,63	2 0,25	1 0,13	5 0,63	3 0,38	1 0,13
Yhteensä									
Sammanlagt	1 27043	6130	596	2150	1669	1481	1200	222	139
Total	2 30,71	6,96	0,68	2,44	1,90	1,68	1,36	0,25	0,16
1=Tiiloja-Lägenheter-Farms									
2= %									
1990	1 43564	10750	750	3284	2764	1033	2223	179	150
1991	1 40188	11485	905	3018	2927	1169	2286	231	133
1992	1 37874	10985	887	2917	2835	1147	2272	220	133
1993	1 36187	10087	927	2804	2714	1194	2245	231	141
1994	1 35075	9676	954	2823	2635	1173	2204	230	142
1995	1 32480	8542	852	2642	2168	1439	1893	211	135
1996 3)	1 30369	7550	779	2480	1968	1456	1621	204	149
1997	1 28677	6824	747	2327	1842	1443	1443	209	150

3) Aineiston käsittelyssä tapahtuneen virheen vuoksi vuoden 1996 tiedot ovat vertailukelpoisia ainoastaan aktiivitiilojen osalta -
På grund av ett misstag vid bearbetningen av datat för år 1996 är endast uppgifterna om aktiva gårdar jämförbara -
Due to a processing error, the 1996 data are comparable for active farms only

7.2. Jatkuu - Fortsätter - Continues

Työvoima- ja elinkeinokeskus Arbetskrafts- och näringscentral Employment and Economic Development Centre	Lammastalous Fårhus-hållning Sheep husbandry	Vuohitalous Gethushållning Goat husbandry	Hevostalous Hästhushållning Horse husbandry	Viljanviljely Spannmålsodling Crop production	Erikoiskasvi- tuotanto Produktion av specialväxter Special plant cultivation	Puutarha- kasvien viljely avom. Frilandsodling av trädgårdsväxter Horticulture in the open	Kasvi- huone- viljely Växthus- odling Cultivation in greenhouses	Muu kasvi- tuotanto Annan produktion av växter Other plant production	Luomutuotanto Ekologisk produktion Organic production	Metsätalous 4) Skogsbruk 4) Forestry 4)
1998										
Uudenmaan	1 46 2 0,85	1 0,02	222 4,08	3132 57,56	358 6,58	140 2,57	23 0,42	188 3,46	154 2,83	24 0,44
Varsinais-Suomen	1 51 2 0,54	3 0,03	95 1,00	4852 51,27	954 10,08	382 4,04	92 0,97	146 1,54	107 1,13	19 0,20
Satakunnan	1 41 2 0,66	8 0,13	123 1,97	2792 44,61	642 10,26	150 2,40	19 0,30	208 3,32	75 1,20	44 0,70
Hämeen	1 42 2 0,67	2 0,03	153 2,44	2375 37,92	728 11,62	138 2,20	22 0,35	185 2,95	84 1,34	61 0,97
Pirkanmaan	1 91 2 1,50	25 0,41	200 3,30	2308 38,04	103 1,70	111 1,83	25 0,41	359 5,92	97 1,60	94 1,55
Kaakkois-Suomen	1 61 2 1,09	1 0,02	161 2,89	2085 37,37	121 2,17	144 2,58	18 0,32	125 2,24	76 1,36	85 1,52
Etelä-Savon	1 71 2 1,58	3 0,07	136 3,02	618 13,71	118 2,62	247 5,48	18 0,40	325 7,21	115 2,55	229 5,08
Pohjois-Savon	1 67 2 1,09	1 0,02	174 2,83	665 10,81	51 0,83	464 7,54	4 0,06	559 9,08	104 1,69	64 1,04
Pohjois-Karjalan	1 57 2 1,48	1 0,03	125 3,25	498 12,94	30 0,78	162 4,21	5 0,13	381 9,90	67 1,74	64 1,66
Keski-Suomen	1 79 2 1,71	3 0,06	198 4,28	900 19,48	44 0,95	133 2,88	12 0,26	475 10,28	80 1,73	132 2,86
Etelä-Pohjanmaan	1 93 2 0,94	6 0,06	150 1,51	3642 36,64	604 6,08	63 0,63	8 0,08	432 4,35	126 1,27	32 0,32
Pohjanmaan	1 79 2 0,98	1 0,01	155 1,92	2751 34,15	451 5,60	109 1,35	160 1,99	385 4,78	121 1,50	40 0,50
Pohjois-Pohjanmaan	1 86 2 1,19	1 0,01	206 2,86	1366 18,95	209 2,90	99 1,37	10 0,14	776 10,77	105 1,46	41 0,57
Kainuun	1 31 2 2,06	-	55 3,65	97 6,44	13 0,86	41 2,72	2 0,13	147 9,75	22 1,46	14 0,93
Lapin	1 105 2 4,45	2 0,08	98 4,15	16 0,68	30 1,27	19 0,80	5 0,21	336 14,23	13 0,55	53 2,24
Ahvenanmaa	1 48 2 6,05	1 0,13	5 0,63	188 23,71	140 17,65	142 17,91	11 1,39	22 2,77	4 0,50	1 0,13
Yhteensä										
Sammanlagt	1 1048	59	2256	28285	4596	2544	434	5049	1350	997
Total	2 1,19	0,07	2,56	32,12	5,22	2,89	0,49	5,73	1,53	1,13

1=Tiloja-Lägenheter-Farms

2= %

1990	1 1246	36	955	35218	4694	2757	768	4045	134	12155
1991	1 1265	212	1265	36233	4310	2672	716	4329	403	9386
1992	1 1236	124	1267	35130	4173	2719	717	4526	544	8689
1993	1 1244	51	1320	33811	4140	2724	700	4601	656	7762
1994	1 1341	49	1381	33101	4193	2754	684	5106	777	7514
1995	1 1298	60	2025	29294	4322	2710	571	5390	897	1752
1996 3)	1 1182	58	2118	28404	4368	2629	456	5207	992	1243
1997	1 1038	61	2119	28036	4363	2542	415	4927	1041	1181

3) Aineiston käsittelyssä tapahtuneen virheen vuoksi vuoden 1996 tiedot ovat vertailukelpoisia ainoastaan aktiivitulojen osalta -

På grund av ett misstag vid bearbetningen av datat för år 1996 är endast uppgifterna om aktiva gårdar jämförbara -

Due to a processing error, the 1996 data are comparable for active farms only

4) Tiloja, joilla on peltoa viljelyksessä - Lägenheter med odlad åker - Farms with fields under cultivation

Muu tuotanto 4)	Aktiivittilat yht. Annan tuotanto 4)	Metsätalous, muu tuotanto 5)	Tuotannon ohjaus-sopimus Avtal om styrning av produktion	Luopumiseläke Avträdelse-pension	Muut, ei tuotantoa Övriga, ingen produktion	Muut tilat yhteensä Andra lägenheter sammanlagt	Yhteensä Sammanlagt Total	Työvoima- ja elinkeinokeskus Arbetskrafts- och näringscentral	Employment and Economic Development Centre
29	5441	74	78	273	2306	2731	8172	1	Uudenmaan
0,53	100,00	2,71	2,86	10,00	84,44	100,00	100,00	2	
33	9464	40	109	301	2140	2590	12054	1	Varsinais-Suomen
0,35	100,00	1,54	4,21	11,62	82,63	100,00	100,00	2	
25	6259	65	142	496	1745	2448	8707	1	Satakunnan
0,40	100,00	2,66	5,80	20,26	71,28	100,00	100,00	2	
16	6264	156	175	659	1485	2475	8739	1	Hämeen
0,26	100,00	6,30	7,07	26,63	60,00	100,00	100,00	2	
38	6068	227	271	1119	2991	4608	10676	1	Pirkanmaan
0,63	100,00	4,93	5,88	24,28	64,91	100,00	100,00	2	
18	5580	294	274	877	2398	3843	9423	1	Kaakkois-Suomen
0,32	100,00	7,65	7,13	22,82	62,40	100,00	100,00	2	
42	4507	562	294	975	2569	4400	8907	1	Etelä-Savon
0,93	100,00	12,77	6,68	22,16	58,39	100,00	100,00	2	
31	6154	175	573	1248	3253	5249	11403	1	Pohjois-Savon
0,50	100,00	3,33	10,92	23,78	61,97	100,00	100,00	2	
17	3848	338	385	1026	3064	4813	8661	1	Pohjois-Karjalan
0,44	100,00	7,02	8,00	21,32	63,66	100,00	100,00	2	
36	4621	293	337	1083	3205	4918	9539	1	Keski-Suomen
0,78	100,00	5,96	6,85	22,02	65,17	100,00	100,00	2	
16	9939	76	366	1291	2668	4401	14339	1	Etelä-Pohjanmaan
0,16	100,00	1,73	8,32	29,33	60,62	100,00	100,00	2	
38	8056	71	154	497	2093	2815	10871	1	Pohjanmaan
0,47	100,00	2,52	5,47	17,66	74,35	100,00	100,00	2	
129	7207	288	555	1506	6721	9070	16277	1	Pohjois-Pohjanmaan
1,79	100,00	3,18	6,12	16,60	74,10	100,00	100,00	2	
21	1507	91	255	787	3274	4407	5914	1	Kainuun
1,39	100,00	2,06	5,79	17,86	74,29	100,00	100,00	2	
330	2362	522	271	645	4953	6391	8753	1	Lapin
13,97	100,00	8,17	4,24	10,09	77,50	100,00	100,00	2	
3	793	1	1	3	210	215	1008	1	Ahvenanmaa
0,38	100,00	0,47	0,47	1,40	97,67	100,00	100,00	2	
822	88070	3273	4240	12786	45075	65374	153443	1	Yhteensä
0,93	100,00	5,01	6,49	19,56	68,95	100,00	100,00	2	Sammanlagt Total
6)		6)							
2409	129114	..	5470	4262	60539	70271	199385	1	1990
2951	126084	..	9312	7110	57440	73862	199946	1	1991
2954	121349	..	11449	9201	55628	76278	197627	1	1992
2742	116281	..	10661	12894	52017	75572	191853	1	1993
2698	114510	..	10113	13772	51530	75415	189925	1	1994
1283	99964	4591	6567	14133	44452	69743	169707	1	1995
881	94114	417	5887	13594	41325	61223	155337	1	3) 1996
818	90203	40	5803	14297	49238	69378	159581	1	1997

5) Tiloja, joilla ei ole viljeltyä peltoa - Lägenheter som inte har odlad åker - Farms without fields under cultivation

6) Ennen vuotta 1995 laskettiin aktiivittiloihin kaikki ne maatilat, joiden päätuotantosuunta oli metsätalous tai muu tuotanto tai toiminta - Före 1995 räknades alla lantbrukslägenheter som hade skogsbruk eller annan produktion som produktionsinriktning till aktiva lägenheter - Before 1995 all farms with forestry or other production as their main type of production were classified as active farms

8.1. Nautaeläinten lukumäärä maatiloilla työvoima- ja elinkeinokeskuksittain 1.5.1998 sekä koko maassa, 1980 - 1998

8.1. Antal nötkreatur på lantbrukslägenheterna enligt arbetskrafts- och näringscentral 1.5.1998 samt i hela landet, 1980 - 1998

8.1. Number of cattle on farms by Employment and Economic Development Centre 1.5.1998 and in the whole country, 1980 - 1998

Työvoima- ja elinkeinokeskus Arbetskrafts- och näringscentral Employment and Economic Development Centre	Lypsy-lehmiä Mjölkkor Dairy cows	Emo-lehmiä Kor för uppfödning av kalvar Cows for rearing calves	Hiehoja 1 vuoden ja yli Kvigor 1 år och över Heifers 1 year or over	Sonneja 1 vuoden ja yli Tjurar 1 år och över Bulls 1 year or over	Vasikoita - Kalvar - Calves		Nauta-eläimiä yhteensä Nötkreatur sammanlagt Cattle total
					6- alle 12 kk 6- under 12 mån. 6- under 12 months	Alle 6 kk Under 6 mån. Under 6 months	
1998							
Uudenmaan	13056	1784	6886	3623	6537	6656	38542
Varsinais-Suomen	12360	2858	6871	4274	7944	7392	41699
Satakunnan	13017	1560	6515	3922	6772	6725	38511
Hämeen	23492	2656	12337	6892	11985	11936	69298
Pirkanmaan	22608	3154	11842	6487	11498	11908	67497
Kaakkois-Suomen	24770	2910	12766	6681	12647	12682	72456
Etelä-Savon	22864	1381	11283	6400	11724	11530	65182
Pohjois-Savon	44818	1525	21983	12466	21974	21881	124647
Pohjois-Karjalan	25234	1326	12414	8010	12694	13191	72869
Keski-Suomen	20897	2243	10608	7523	11719	11904	64894
Etelä-Pohjanmaan	44295	2897	21913	13329	22209	21987	126630
Pohjanmaan	38398	2800	18391	11742	21436	19412	112179
Pohjois-Pohjanmaan	49215	2358	23527	16371	28649	26517	146637
Kainuun	10639	272	4757	2509	4988	4712	27877
Lapin	14981	307	6778	3626	7515	6888	40095
Ahvenanmaa	2409	546	1474	894	1303	1437	8063
Yhteensä Sammanlagt Total	383053	30577	190345	114749	201594	196758	1117076
Koko maa Hela landet Whole country							
1980	643078	8834	209764	103200	353631	206977	1525484
1983	634242	9835	218369	112577	346935	224937	1546895
1986	574615	8186	202645	115679	338441	192427	1431993
1990	489918	14176	218833	148873	228332	259573	1359705
1995	398494	29177	188907	109294	215475	206547	1147894
1997	390477	32523	196441	120907	203206	198143	1141697

8.2. Nautaeläinten lukumäärä maataloilla peltosuuruusluokittain 1.5.1998

8.2. Antal nötkreatur på lantbrukslägenheterna enligt åkerstorleksgrupp 1.5.1998

8.2. Number of cattle on farms by field area group 1.5.1998

Peltosuuruusluokka Åkerstorleksgrupp Field area group	Lypsy- lehmä Mjöl- kor Dairy cows	Emo- lehmä Kor för uppfödning av kalvar Cows for rearing calves	Hiehoja 1 vuoden ja yli Kvigor 1 år och över Heifers 1 year or over	Sonneja 1 vuoden ja yli Tjurar 1 år och över Bulls 1 year or over	Vasikoita - Kalvar - Calves		Nauta- eläimiä yhteensä Nötkreatur sammanlagt Cattle total
					6- alle 12 kk 6- under 12 mån. 6- under 12 months	Alle 6 kk Under 6 mån. Under 6 months	
0.00 - 0.99 ha	2001	204	691	1210	386	361	4853
1.00 - 1.99 ha	122	11	72	78	43	31	357
2.00 - 2.99 ha	135	13	67	81	62	37	395
3.00 - 4.99 ha	1140	128	595	571	640	501	3575
5.00 - 9.99 ha	10329	752	4793	4157	5376	4810	30217
10.00 - 14.99 ha	27572	1867	12743	9125	13760	13341	78408
15.00 - 19.99 ha	44249	2106	20474	11680	20865	20511	119885
20.00 - 24.99 ha	52367	2496	24043	12959	24609	24500	140974
25.00 - 29.99 ha	52164	2369	24746	12108	24630	24649	140666
30.00 - 39.99 ha	79242	4287	39220	19769	39833	38926	221277
40.00 - 49.99 ha	47476	4064	24220	15240	27002	25966	143968
50.00 - 74.99 ha	47519	6052	26438	18103	30143	29090	157345
75.00 - 99.99 ha	11018	2636	6568	5636	8028	7836	41722
100.00- ha	7719	3592	5675	4032	6217	6199	33434
Yhteensä Sammanlagt Total	383053	30577	190345	114749	201594	196758	1117076

**8.3. Sikojen lukumäärä maatiloilla työvoima- ja elinkeinokeskuksittain 1.5.1998
sekä koko maassa, 1980 - 1998**

**8.3. Antal svin på lantbrukslägenheterna enligt arbetskrafts- och näringscentral 1.5.1998
samt i hela landet, 1980 - 1998**

**8.3. Number of pigs on farms by Employment and Economic Development Centre 1.5.1998
and in the whole country, 1980 - 1998**

Työvoima- ja elinkeinokeskus Arbetskrafts- och näringscentral Employment and Economic Development Centre	Karjuja 50 kg ja yli Galtar 50 kg och över Boars 50 kg or over 1)	Emakoita 50 kg ja yli Suggor 50 kg och över Sows 50 kg or over 1)	Lihasiikoja 50 kg ja yli Gödsvin 50 kg och över Pigs 50 kg or over 1)	Muita sikoja 20-50 kg Övriga svin 20-50 kg Other pigs 20-50 kg 1)	Porsaita alle 20 kg Grisar under 20 kg Piglets under 20 kg 1)	Sikoja yhteensä Svin sammanlagt Pigs total
1998						
Uudenmaan	460	6666	19434	12814	15733	55107
Varsinais-Suomen	1576	46548	105554	90314	112627	356619
Satakunnan	812	24924	45720	42601	52643	166700
Hämeen	402	14241	34035	30106	32049	110833
Pirkanmaan	331	10292	20030	19682	23690	74025
Kaakkois-Suomen	527	9214	20713	17316	22058	69828
Etelä-Savon	158	3977	7463	7159	9283	28040
Pohjois-Savon	317	6564	10684	12031	13318	42914
Pohjois-Karjalan	109	2535	5384	4130	5806	17964
Keski-Suomen	483	4502	9663	8018	8959	31625
Etelä-Pohjanmaan	1079	27029	59433	53307	66239	207087
Pohjanmaan	1349	23240	62794	47524	51730	186637
Pohjois-Pohjanmaan	177	5766	17050	10352	12240	45585
Kainuun	13	367	1062	473	516	2431
Lapin	12	463	1171	1300	1229	4175
Ahvenanmaa	7	216	443	240	532	1438
Yhteensä						
Sammanlagt	7812	186544	420633	357367	428652	1401008
Total						
Koko maa						
Hela landet						
Whole country						
1980						1308572
1983						1353626
1986						1324398
1990						1381442
1995	6504	161069	450787	306093	475691	1400144
1997	7090	185038	470194	366589	437485	1466396

1) Elopaino - Levande vikt - Live weight

8.4. Sikojen lukumäärä maataloilla peltosuuruusluokittain 1.5.1998

8.4. Antal svin på lantbrukslägenheterna enligt åkerstorleksgrupp 1.5.1998

8.4. Number of pigs on farms by field area group 1.5.1998

Peltosuuruusluokka Åkerstorleksgrupp Field area group	Karjuja 50 kg ja yli Galtar 50 kg och över Boars 50 kg or over 1)	Emakoita 50 kg ja yli Suggor 50 kg och över Sows 50 kg or over 1)	Lihasioja 50 kg ja yli Gödsvin 50 kg och över Pigs 50 kg or over 1)	Muita sikoja 20-50 kg Övriga svin 20-50 kg Other pigs 20-50 kg 1)	Porsaita alle 20 kg Grisar under 20 kg Piglets under 20 kg 1)	Sikoja yhteensä Svin sammanlagt Pigs total
0.00 - 0.99 ha	35	151	5196	1268	202	6852
1.00 - 1.99 ha	6	8	-	16	-	30
2.00 - 2.99 ha	-	-	-	-	-	-
3.00 - 4.99 ha	85	6450	4428	7727	6631	25321
5.00 - 9.99 ha	141	4137	7039	4113	8435	23865
10.00 - 14.99 ha	327	8385	12270	11675	20822	53479
15.00 - 19.99 ha	391	12001	18166	16428	31435	78421
20.00 - 24.99 ha	632	18149	24766	23643	40606	107796
25.00 - 29.99 ha	613	17800	26120	28724	40917	114174
30.00 - 39.99 ha	2133	36003	66298	65702	86964	257100
40.00 - 49.99 ha	1420	26575	68090	50819	59484	206388
50.00 - 74.99 ha	1291	32001	96423	77841	76003	283559
75.00 - 99.99 ha	372	13717	48505	37890	32640	133124
100.00- ha	366	11167	43332	31521	24513	110899
Yhteensä Sammanlagt Total	7812	186544	420633	357367	428652	1401008

1) Elopaino - Levande vikt - Live weight

**8.5. Lampaiden ja vuohien lukumäärä maataloilla työvoima- ja elinkeinokeskuksittain 1.5.1998
sekä koko maassa, 1980 - 1998**

**8.5. Antal får och getter på lantbrukslägenheterna enligt arbetskrafts- och näringscentral 1.5.1998
samt i hela landet, 1980 - 1998**

*8.5. Number of sheep and goats on farms by Employment and Economic Development Centre 1.5.1998
and in the whole country, 1980 - 1998*

Työvoima - ja elinkeinokeskus Arbetskrafts- och näringscentral <i>Employment and Economic Development Centre</i>	Uuhia 12 kk ja yli Tackor 12 mån och äldre Ewes 12 moths or over	Karitsoineita/ tiineitä uuhia alle 12 kk Tackor yngre än 12 mån som lammatt/ är dräktiga Ewes lambded/ with lamb under 12 months	Muita naaraspuolisia lampaita alle 12 kk Övriga Tackor yngre än 12 mån Other female goats under 12 months	Pässejä Baggar Rams	Lampaista yhteensä Får sammanlagt Lambs total	Kuttuja 12 kk ja yli Getter 12 mån och äldre som fött/ är dräktiga Goats, female 12 moths or over	Muita naaraspuolisia vuohia alle 12 kk Övriga getter (honor) yngre än 12 mån Other female goats under 12 moths	Pukkeja Bockar Goats, male	Vuohia yhteensä Getter sammanlagt Goats total
1998									
Uudenmaan	4501	250	2854	3141	10746	211	61	129	401
Varsinais-Suomen	4801	368	3378	4329	12876	692	237	240	1169
Satakunnan	2989	65	1744	1760	6558	882	191	170	1243
Hämeen	2702	118	2347	1685	6852	159	70	94	323
Pirkanmaan	4059	181	2216	2414	8870	1287	302	256	1845
Kaakkois-Suomen	3227	199	1904	1988	7318	112	32	63	207
Etelä-Savon	3207	128	2147	2189	7671	174	60	69	303
Pohjois-Savon	2761	257	1714	1721	6453	179	26	71	276
Pohjois-Karjalan	2718	163	1586	1738	6205	158	42	48	248
Keski-Suomen	3109	147	1906	1810	6972	148	58	104	310
Etelä-Pohjanmaan	5605	218	3140	3191	12154	424	101	86	611
Pohjanmaan	4255	188	2248	2522	9213	296	97	85	478
Pohjois-Pohjanmaan	4408	579	2113	2562	9662	236	59	77	372
Kainuun	1545	86	942	966	3539	27	1	9	37
Lapin	3858	334	1657	1703	7552	130	41	45	216
Ahvenanmaa	2369	28	1623	1625	5645	47	8	11	66
Yhteensä Sammanlagt Total	56114	3309	33519	35344	128286	5162	1386	1557	8105
Koko maa Hela landet Whole country									
1980					56470				
1983					83079				4791
1986					67092				3881
1990					103258				5871
1995	64856	3911	49061	40785	158613	3855	1101	1069	6025
1997	63775	3569	41172	41780	150296	4736	1486	1625	7847

8.6. Lampaiden ja vuohien lukumäärä mautiloilla peltosuuruusluokittain 1.5.1998

8.6. Får och getter på lantbrukslägenheterna enligt åkerstorleksgrupp 1.5.1998

8.6. Number of sheep and goats on farms by field area group 1.5.1998

Peltosuuruusluokka Åkerstorleksgrupp Field area group	Uuhia 12 kk ja yli Tackor 12 mån och äldre Ewes 12 moths or over	Karitsoineita/ tiineitä uuhia alle 12 kk Tackor yngre än 12 mån som lammat/ är dräktiga Ewes lambd/ with lamb under 12 months	Muita naaraspuolisia lampaista alle 12 kk Övriga Tackor yngre än 12 mån Other female goats under 12 months	Pässejä Baggar Rams	Lampaita yhteensä Får sammanlagt Lambs total	Kuttuja 12 kk ja yli Getter 12 mån och äldre som fött/ är dräktiga Goats, female 12 moths or over	Muita naaraspuolisia vuohia alle 12 kk Övriga getter (honor) yngre än 12 mån Other female goats under 12 moths	Pukkeja Bockar Goats, male	Vuohia yhteensä Getter sammanla Goats total
0.00 - 0.99 ha	507	58	208	244	1017	34	10	7	51
1.00 - 1.99 ha	111	7	60	76	254	9	1	1	11
2.00 - 2.99 ha	98	11	68	79	256	-	-	-	-
3.00 - 4.99 ha	3494	288	2055	2277	8114	678	197	253	1128
5.00 - 9.99 ha	9774	494	5952	6068	22288	1197	303	383	1883
10.00 - 14.99 ha	9786	499	6707	5932	22924	814	187	184	1185
15.00 - 19.99 ha	7335	381	4551	4440	16707	464	105	148	717
20.00 - 24.99 ha	5445	347	2859	3130	11781	475	116	160	751
25.00 - 29.99 ha	3672	180	2313	3279	9444	261	60	58	379
30.00 - 39.99 ha	5525	425	3408	3774	13132	433	113	91	637
40.00 - 49.99 ha	3337	311	1619	1845	7112	169	67	61	297
50.00 - 74.99 ha	3169	171	1777	2017	7134	489	170	178	837
75.00 - 99.99 ha	1550	48	1002	1099	3699	106	46	19	171
100.00- ha	2311	89	940	1084	4424	33	11	14	58
Yhteensä Sammanlagt Total	56114	3309	33519	35344	128286	5162	1386	1557	8105

8.7. Siipikarjan lukumäärä maatioilla työvoima- ja elinkeinokeskuksittain 1.5.1998

8.7. Antal fjäderfän på lantbrukslägenheterna enligt arbetskrafts- och näringscentral 1.5.1998

8.7. Total poultry on farms by Employment and Economic Development Centre 1.5.1998

Työvoima- ja elinkeinokeskus Arbetskrafts- och näringscentral Employment and Economic Development Centre	Kukkoja Tuppar Cockerels	Kanoja munantuotantoon 5 kk ja yli Hönor för äggproduktion 5 mån och över Hens for egg production 5 months or over	Kanan- poikasia alle 5 kk Kycklingar under 5 mån. Chickens under 5 months	Broiler- emoja Broiler avelshönor Broiler hens	Broilereita Broilrar Broilers	Kanoja yhteensä Hönor sammanlagt Hens total
1998						
Uudenmaan	585	75899	10699	338	308	87829
Varsinais-Suomen	15319	2022835	645793	130046	1003357	3817350
Satakunnan	3835	365610	162062	74216	1740784	2346507
Hämeen	569	168161	47109	11328	16435	243602
Pirkanmaan	4092	116406	79892	43797	822205	1066392
Kaakkois-Suomen	710	67822	31210	-	2	99744
Etelä-Savon	201	39353	11318	-	-	50872
Pohjois-Savon	129	39420	129	-	-	39678
Pohjois-Karjalan	110	35416	1175	-	-	36701
Keski-Suomen	336	85304	11812	-	32100	129552
Etelä-Pohjanmaan	2634	246100	51279	77647	1687955	2065615
Pohjanmaan	691	466218	129980	-	165594	762483
Pohjois-Pohjanmaan	149	48704	36	-	-	48889
Kainuun	29	13679	230	-	-	13938
Lapin	39	297	5	-	-	341
Ahvenanmaa	109	10790	1746	9679	38500	60824
Yhteensä - Sammanlagt Total	29537	3802014	1184475	347051	5507240	10870317
Koko maa - Hela landet Whole country						
1990						9520018
1995	25207	4178802	1482253	239841	4276382	10202485
1997	31991	4147191	1287817	299194	4931069	10697262

8.8. Siipikarjan lukumäärä maatioilla peltosuuruusluokittain 1.5.1998

8.8. Antal fjäderfän på lantbrukslägenheterna enligt åkerstorleksgrupp 1.5.1998

8.8. Total poultry on farms by field area group 1.5.1998

Peltosuuruusluokka Åkerstorleksgrupp Field area group	Kukkoja Tuppar Cockerels	Kanoja munantuotantoon 5 kk ja yli Hönor för äggproduktion 5 mån och över Hens for egg production 5 months or over	Kanan- poikasia alle 5 kk Kycklingar under 5 mån. Chickens under 5 months	Broiler- emoja Broiler avelshönor Broiler hens	Broilereita Broilrar Broilers	Kanoja yhteensä Hönor sammanlagt Hens total
0.00 - 0.99 ha	4	16	6	-	264699	264725
1.00 - 1.99 ha	1	195	48	-	-	244
2.00 - 2.99 ha	5	285	10	-	-	300
3.00 - 4.99 ha	9539	146095	125676	56276	338214	675800
5.00 - 9.99 ha	667	92449	70056	8506	113702	285380
10.00 - 14.99 ha	820	182260	47988	8843	279878	519789
15.00 - 19.99 ha	604	277091	34974	23161	215702	551532
20.00 - 24.99 ha	351	363691	62168	26277	451118	903605
25.00 - 29.99 ha	824	316677	71665	38309	299468	726943
30.00 - 39.99 ha	8037	652066	163809	42543	961587	1828042
40.00 - 49.99 ha	1077	463305	89225	26791	639400	1219798
50.00 - 74.99 ha	5223	742665	263821	91156	885528	1988393
75.00 - 99.99 ha	1952	362065	221552	21161	389508	996238
100.00- ha	433	203154	33477	4028	668436	909528
Yhteensä - Sammanlagt Total	29537	3802014	1184475	347051	5507240	10870317

1) Fasaaneja, sorsia, viiriäisiä, helmikanoja, strutseja tai laji ei tiedossa - Fasaner, änder, vaktlar, pärlhönor, strutsar eller okänd art -
Pheasants, muscovy ducks, quails, guinea fowl, ostriches or species unknown

Ankkoja Ankor Ducks	Hanhia Gäss Geese	Kalkkunoita Kalkoner Turkeys	Muuta siipi- karjaa 1) Annat fjäderfä 1) Other poultry 1)	Siipi- karjaa yhteensä Fjäderfän sammanlagt Poultry total	Työvoima- ja elinkeinokeskus Arbetskrafts- och näringscentral Employment and Economic Development Centre
1998					
1098	134	250	2498	91809	Uudenmaan
489	323	36588	2716	3857466	Varsinais-Suomen
128	48	19811	178	2366672	Satakunnan
192	228	2310	4524	250856	Hämeen
189	160	6304	1011	1074056	Pirkanmaan
118	70	1097	411	101440	Kaakkois-Suomen
578	769	1041	1401	54661	Etelä-Savon
816	347	16820	9076	66737	Pohjois-Savon
79	28	48	257	37113	Pohjois-Karjalan
205	1489	1915	1693	134854	Keski-Suomen
121	58	42726	1374	2109894	Etelä-Pohjanmaan
166	152	15324	192	778317	Pohjanmaan
36	67	597	160	49749	Pohjois-Pohjanmaan
15	8	6	-	13967	Kainuun
10	3	7	716	1077	Lapin
27	13	21	47	60932	Ahvenanmaa
4267	3897	144865	26254	11049600	Yhteensä - Sammanlagt Total
Koko maa - Hela landet Whole country					
15086	6127	59879	1990
8262	4393	80022	62565	10357727	1995
5702	4658	111570	23253	10842445	1997

Ankkoja Ankor Ducks	Hanhia Gäss Geese	Kalkkunoita Kalkoner Turkeys	Muuta siipi- karjaa 1) Annat fjäderfä 1) Other poultry 1)	Siipi- karjaa yhteensä Fjäderfän sammanlagt Poultry total	Peltosuuruusluokka Åkerstorleksgrupp Field area group
2	92	67	-	264886	0.00 - 0.99 ha
21	15	5	44	329	1.00 - 1.99 ha
414	48	283	20	1065	2.00 - 2.99 ha
488	188	13413	3898	693787	3.00 - 4.99 ha
785	310	5237	1190	292902	5.00 - 9.99 ha
325	479	8424	1487	530504	10.00 - 14.99 ha
360	586	8586	1240	562304	15.00 - 19.99 ha
135	71	2724	242	906777	20.00 - 24.99 ha
139	86	15907	372	743447	25.00 - 29.99 ha
148	225	7761	1741	1837917	30.00 - 39.99 ha
96	252	9042	713	1229901	40.00 - 49.99 ha
1126	1484	36528	13439	2040970	50.00 - 74.99 ha
11	25	13458	414	1010146	75.00 - 99.99 ha
217	36	23430	1454	934665	100.00- ha
4267	3897	144865	26254	11049600	Yhteensä - Sammanlagt Total

8.9. Nautaeläinten, sikojen ja hevosten määrä maataloilla työvoima- ja elinkeino-keskuksittain ja kunnittain 1.5.1998

8.9. Antal nötkreatur, svin och hästar på lantbrukslägenheterna enligt arbetskrafts- och näringscentral och kommun 1.5.1998

8.9. Number of cattle, pigs and horses on farms by Employment and Economic Development Centre and municipality 1.5.1998

Työvoima- ja elinkeinokeskus/kunta Arbetskrafts- och näringscentral/ kommun Employment and Economic Development Centre/ municipality	Lypsy- lehmä Mjölkkor Dairy cows	Emo- lehmä Kor för uppfödning av kalvor Cows for rearing calves	Hiehoja 1 vuoden ja yli Kvigor 1 år och över Heifers 1 year and over	Sonneja 1 vuoden ja yli Tjurar 1 år och över Bulls 1 year or over	Vasikoita-Kalvar-Calves		Nauta- eläimiä yhteensä Nötkreatur sammanlagt Cattle total
					6- alle 12 kk 6- under 12 mån. 6- under 12 months	Alle 6 kk Under 6 mån. Under 6 months	
Uudenmaan							
Askola	748	84	439	182	395	424	2272
Espoo	7	3	4	1	5	1	21
Hanko	-	-	-	-	-	-	-
Helsinki	81	10	48	22	19	28	208
Hyvinkää	418	27	312	84	231	195	1267
Inkoo	168	-	63	-	42	54	327
Järvenpää	15	-	5	-	5	5	30
Karjaa	485	21	235	153	302	239	1435
Karjalohja	79	43	41	23	34	76	296
Karkkila	510	1	188	24	140	157	1020
Kerava	-	-	3	-	1	-	4
Kirkkonummi	3	161	93	176	65	180	678
Lapinjärvi	1605	57	687	360	712	754	4175
Liljendal	636	12	236	58	159	197	1298
Lohja	260	73	135	94	162	143	867
Loviisa	30	-	10	12	9	17	78
Myrskylä	564	159	281	148	232	310	1694
Mäntsälä	1082	30	548	243	467	493	2863
Nummi-Pusula	801	93	466	402	577	462	2801
Nurmijärvi	387	91	264	227	332	329	1630
Pernaja	457	94	265	167	186	251	1420
Pohja	140	29	65	20	59	68	381
Pornainen	563	28	212	67	165	162	1197
Porvoo	609	202	354	157	306	360	1988
Pukkila	790	59	393	242	460	383	2327
Ruotsinpyhtää	379	12	213	78	114	168	964
Sammatti	300	11	159	43	128	95	736
Sipoo	394	49	209	119	193	203	1167
Siuntio	149	42	93	69	150	102	605
Tammisaari	251	216	175	172	327	249	1390
Tuusula	124	33	92	43	78	79	449
Vantaa	27	25	27	12	35	26	152
Vihti	994	119	571	225	447	446	2802
Yhteensä Sammanlagt Total	13056	1784	6886	3623	6537	6656	38542
Varsinais-Suomen							
Alastaro	409	31	186	192	272	224	1314
Askainen	39	4	15	1	8	1	68
Aura	296	4	148	162	230	196	1036
Dragsfjärd	21	23	19	6	18	9	96
Halikko	537	10	234	87	274	233	1375
Houtskari	1	-	-	-	-	-	1
Iniö	1	10	2	36	10	15	74
Kaarina	67	-	37	3	21	21	149
Karinainen	140	79	66	67	93	106	551
Kemiö	234	21	97	109	159	128	748
Kiikala	678	120	319	208	384	317	2026
Kisko	379	39	172	56	208	184	1038
Korppoo	23	96	42	62	71	90	384
Koski Tl	698	157	353	194	506	427	2335
Kustavi	34	7	18	2	17	10	88

1) Elopaino - Levande vikt - Live weight

Karjuja 50 kg ja yli Galtar 50 kg och över Boars 50 kg or over 1)	Emakoita 50 kg ja yli Suggor 50 kg och över Sows 50 kg or over 1)	Lihaskoja 50 kg ja yli Gödsvin 50 kg och över Pigs 50 kg or over 1)	Muita sikoja 20-50 kg Övriga svin 20-50 kg Other pigs 20-50 kg 1)	Porsaita alle 20 kg Grisar under 20 kg Piglets under 20 kg 1)	Sikoja yhteensä Svin sammanlagt Pigs total	Hevosia yhteensä Hästarna sammanlagt Horses total	Työvoima-ja elin- keinokeskus/kunta Arbetskrafts-och näringscentral/ kommun Employment and Economic Development Centre/ municipality
Uudenmaan							
3	152	503	432	522	1612	25	Askola
-	-	-	-	-	-	281	Espoo
-	-	-	-	-	-	-	Hanko
-	-	-	3	-	3	-	Helsinki
13	392	966	471	1231	3073	128	Hyvinkää
6	173	1055	311	265	1810	73	Inkoo
-	17	2	71	59	149	1	Järvenpää
-	-	-	32	-	32	35	Karjaa
9	273	66	200	300	848	69	Karjalohja
-	64	188	-	164	416	44	Karkkila
-	-	-	-	-	-	37	Kerava
-	-	-	-	-	-	174	Kirkkonummi
27	1408	4151	3276	3329	12191	28	Lapinjärvi
291	275	161	230	544	1501	53	Liljendal
2	77	772	122	210	1183	140	Lohja
-	-	-	-	-	-	8	Loviisa
9	286	339	128	688	1450	34	Myrskylä
4	217	558	754	401	1934	213	Mäntsälä
38	1446	1695	1695	3539	8413	100	Nummi-Pusula
5	125	1421	1143	370	3064	168	Nurmijärvi
2	70	378	5	164	619	54	Pernaja
-	-	-	-	-	-	53	Pohja
2	77	16	58	116	269	15	Pornainen
14	203	141	239	523	1120	151	Porvoo
1	14	480	52	48	595	40	Pukkila
3	133	1780	52	357	2325	37	Ruotsinpyhtää
1	39	7	52	35	134	4	Sammatti
8	344	1436	1173	652	3613	186	Sipoo
2	85	422	498	235	1242	48	Siuntio
2	64	1157	514	190	1927	104	Tammisaari
-	-	418	-	-	418	184	Tuusula
-	1	-	-	-	1	23	Vantaa
18	731	1322	1303	1791	5165	441	Vihti
460	6666	19434	12814	15733	55107	2951	Yhteensä Sammanlagt Total
Varsinais-Suomen							
62	2666	10921	7457	5749	26855	29	Alastaro
19	364	221	561	1135	2300	-	Askainen
7	419	889	1337	1438	4090	20	Aura
4	118	17	4	315	458	9	Dragsfjärd
139	1667	2660	2404	3038	9908	54	Halikko
-	-	-	-	-	-	-	Houtskari
-	-	-	-	-	-	-	Iniö
215	-	-	-	-	215	92	Kaarina
33	981	2223	2512	2292	8041	3	Karinainen
16	833	1003	880	1456	4188	55	Kemiö
24	932	2367	1362	2161	6846	28	Kiikala
12	465	1642	1628	1104	4851	45	Kisko
-	-	-	-	-	-	10	Korppoo
46	2261	3636	3667	5585	15195	28	Koski Tl
3	60	72	18	140	293	7	Kustavi

1) Elopaino - Levande vikt - Live weight

8.9. Jatkuu - Fotsätter - Continues

Työvoima-ja elin- keinokeskus/kunta Arbetskrafts-och näringscentral/ kommun Employment and Economic Development Centre/ municipality	Lypsy- lehmiä Mjölkkor Dairy cows	Emo- lehmiä Kor för uppfödning av kalvor Cows for rearing calves	Hiehoja 1 vuoden ja yli Kvigor 1 år och över Heifers 1 year and over	Sonneja 1 vuoden ja yli Tjurar 1 år och över Bulls 1 year or over	Vasikoita-Kalvar-Calves		Nauta- eläimiä yhteensä Nötkreatur sammanlagt Cattle total
					6- alle 12 kk 6- under 12 mån. 6- under 12 months	Alle 6 kk Under 6 mån. Under 6 months	
Kuusjoki	318	4	174	76	140	145	857
Laitila	400	116	194	129	179	234	1252
Lemu	17		8	7	19	11	62
Lieto	235	5	120	49	71	102	582
Loimaa	1	-	8	10	16	7	42
Loimaan kunta	617	97	318	228	482	303	2045
Marttila	365	39	223	107	319	249	1302
Masku	112	-	41	19	47	45	264
Mellilä	180	52	81	49	89	106	557
Merimasku	21	-	15	12	21	17	86
Mietoinen	233	11	126	22	188	107	687
Muurla	73	18	29	12	69	33	234
Mynämäki	408	70	233	130	338	281	1460
Naantali	-	-	-	-	-	-	-
Nauvo	63	68	52	84	137	80	484
Nousiainen	186	51	99	64	109	120	629
Oripää	203	112	139	143	247	137	981
Paimio	454	67	192	112	189	211	1225
Parainen	230	161	162	74	122	185	934
Perniö	503	85	244	156	255	332	1575
Pertteli	440	82	297	171	282	281	1553
Piikkiö	97	3	48	34	59	60	301
Pyhäranta	136	14	56	36	37	60	339
Pöytyä	405	177	305	160	261	267	1575
Raisio	11	-	5	1	3	4	24
Rusko	49	-	22	6	26	21	124
Rymättylä	40	55	30	62	73	40	300
Salo	28	-	7	4	7	12	58
Sauvo	328	239	361	98	189	285	1500
Somero	1194	254	759	440	748	771	4166
Suomusjärvi	84	5	41	57	84	42	313
Särkisalo	27	26	24	12	10	34	133
Taivassalo	116	38	65	14	81	57	371
Tarvasjoki	215	45	121	55	113	106	655
Turku	126	1	51	14	64	55	311
Uusikaupunki	236	130	168	157	170	210	1071
Vahto	130		54	11	50	43	288
Vehmaa	123	87	76	65	101	80	532
Velkua	39	17	27	14	45	39	181
Västernärjärd	24	-	6		6	8	44
Yläne	336	128	182	195	227	251	1319
Yhteensä							
Sammanlagt	12360	2858	6871	4274	7944	7392	41699
Total							
Satakunnan							
Eura	526	4	254	103	220	246	1353
Eurajoki	224	48	128	105	163	131	799
Harjavalta	34		11	19	17	20	101
Honkajoki	830	57	411	325	495	449	2567
Huittinen	432	22	194	177	302	246	1373
Jämijärvi	1434	60	724	303	598	611	3730
Kankaanpää	1421	57	670	351	635	660	3794
Karvia	1774	40	819	378	843	713	4567
Kiikoinen	403	90	215	107	185	231	1231
Kiukainen	374	69	244	123	172	224	1206
Kodisjoki	44	17	22	12	8	36	139
Kokemäki	359	189	262	179	238	303	1530
Kullaa	178	67	94	149	137	140	765
Köyliö	279	28	134	52	169	144	806
Lappi	232	-	103	31	122	90	578

1) Elopaino - Levande vikt - Live weight

Karjuja 50 kg ja yli Galtar 50 kg och över Boars 50 kg or over 1)	Emakoita 50 kg ja yli Suggor 50 kg och över Sows 50 kg or over 1)	Lihasioja 50 kg ja yli Gödsvin 50 kg och över Pigs 50 kg or over 1)	Muita sikoja 20-50 kg Övriga svin 20-50 kg Other pigs 20-50 kg 1)	Porsaita alle 20 kg Grisar under 20 kg Piglets under 20 kg 1)	Sikoja yhteensä Svin sammanlagt Pigs total	Hevosia yhteensä Hästarna sammanlagt Horses total	Työvoima-ja elin- keinokeskus/kunta Arbetskrafts-och näringscentral/ kommun Employment and Economic Development Centre/ municipality
41	925	1038	809	1965	4778	31	Kuusjoki
88	3045	3748	4741	8977	20599	69	Laitila
4	176	617	319	576	1692	11	Lemu
17	841	1371	1614	1926	5769	83	Lieto
4	214	300	143	510	1171	36	Loimaa
50	2553	5941	4658	5496	18698	56	Loimaan kunta
26	1309	3336	2000	2604	9275	63	Marttila
1	34	-	74	85	194	18	Masku
13	593	1174	2527	1387	5694	47	Mellilä
4	231	171	613	554	1573	10	Merimasku
8	422	2796	685	595	4506	16	Mietoinen
	-	45	93	-	138	14	Muurla
41	3558	1675	2981	6066	14321	68	Mynämäki
	-	-	-	-	-	35	Naantali
2	80	5	99	142	328	12	Nauvo
12	531	1305	1729	883	4460	42	Nousiainen
22	1119	3420	1919	2620	9100	44	Oripää
33	1188	5520	3149	3379	13269	80	Paimio
2	78	16	42	255	393	20	Parainen
126	2157	2388	3795	5799	14265	85	Perniö
12	436	40	4487	793	5768	16	Pertteli
3	111	187	103	284	688	33	Piikkiö
6	259	329	105	804	1503	5	Pyhäranta
75	1851	3422	2227	3816	11391	34	Pöytyä
-	-	-	-	-	-	1	Raisio
12	646	2131	1428	1622	5839	17	Rusko
11	435	404	825	1098	2773	10	Rymättylä
2	45	318	590	150	1105	24	Salo
8	333	2899	1081	951	5272	27	Sauvo
105	4325	11495	9236	10915	36076	173	Somero
3	154	462	395	746	1760	7	Suomusjärvi
5	227	1081	214	713	2240	9	Särkisalo
39	1336	1318	2678	4022	9393	15	Taivassalo
10	455	1181	453	949	3048	19	Tarvasjoki
18	47	27	69	128	289	228	Turku
99	1969	7359	4269	5516	19212	65	Uusikaupunki
-	35	1386	110	210	1741	17	Vahto
76	3474	10257	6952	9773	30532	25	Vehmaa
1	51	16	37	212	317	-	Velkua
1	50	41	98	159	349	21	Västernfjärd
16	489	684	1137	1534	3860	42	Yläne
1576	46548	105554	90314	112627	356619	2008	Yhteensä Sammanlagt Total
							Satakunnan
25	867	2297	1874	1585	6648	117	Eura
13	451	1474	888	971	3797	60	Eurajoki
	10		8	15	33	16	Harjavalta
42	1205	2420	1872	2580	8119	16	Honkajoki
194	5506	16579	8057	11574	41910	81	Huittinen
34	1216	583	1224	3871	6928	24	Jämijärvi
27	907	1222	1565	1784	5505	165	Kankaanpää
13	726	461	1016	2083	4299	57	Karvia
7	233	921	902	464	2527	31	Kiikoinen
16	696	1213	1422	1413	4760	83	Kiukainen
11	336	242	702	539	1830	4	Kodisjoki
19	849	1181	2825	1550	6424	139	Kokemäki
18	400	843	624	789	2674	38	Kullaa
26	1072	1653	1877	2285	6913	16	Köyliö
27	973	707	1144	1960	4811	19	Lappi

1) Elopaino - Levande vikt - Live weight

8.9. Jatkuu - Fotsätter - Continues

Työvoima-ja elinkeinokeskus/kunta Arbetskrafts-och näringscentral/ kommun <i>Employment and Economic Development Centre/ municipality</i>	Lypsy-lehmiä Mjölkkor <i>Dairy cows</i>	Emolehmiä Kor för uppfödning av kalvor <i>Cows for rearing calves</i>	Hiehoja 1 vuoden ja yli Kvigor 1 år och över <i>Heifers 1 year and over</i>	Sonneja 1 vuoden ja yli Tjurar 1 år och över <i>Bulls 1 year or over</i>	Vasikoita-Kalvar-Calves		Nautaeläimiä yhteensä Nötkreatur sammanlagt <i>Cattle total</i>
					6- alle 12 kk 6- under 12 mån. <i>6- under 12 months</i>	Alle 6 kk Under 6 mån. <i>Under 6 months</i>	
Lavia	810	21	369	165	349	336	2050
Luvia	60	20	25	11	26	33	175
Merikarvia	557	187	304	217	284	385	1934
Nakkila	92	39	44	72	96	57	400
Noormarkku	220	76	110	90	135	151	782
Pomarkku	365	4	192	88	163	151	963
Pori	173	205	127	160	129	186	980
Punkalaidun	590	30	295	213	394	347	1869
Rauma	135	8	64	31	91	58	387
Siikainen	801	115	380	281	404	449	2430
Säkylä	74	5	31	20	25	41	196
Ulvila	72	12	35	7	37	32	195
Vampula	524	90	254	153	335	255	1611
Yhteensä							
Sammanlagt	13017	1560	6515	3922	6772	6725	38511
Total							
Hämeen							
Artjärvi	1169	71	641	209	398	518	3006
Asikkala	1171	63	661	369	688	655	3607
Forssa	536	79	298	237	252	338	1740
Hartola	1237	195	680	318	694	641	3765
Hattula	695	285	481	295	468	603	2827
Hauho	1238	108	594	384	518	564	3406
Hausjärvi	536	114	314	286	397	418	2065
Heinola	438	42	204	106	187	236	1213
Hollola	861	77	446	487	490	446	2807
Humppila	297	9	133	183	234	171	1027
Hämeenkoski	1098	31	538	219	474	488	2848
Hämeenlinna	154	1	76	86	151	122	590
Janakkala	1136	160	576	333	670	562	3437
Jokioinen	1087	100	518	253	481	473	2912
Kalvola	629	56	306	181	322	289	1783
Kärkölä	1247	121	734	435	592	494	3623
Lahti	80		34	7	26	31	178
Lammilampi	1630	91	820	462	830	766	4599
Loppi	887	102	441	246	327	404	2407
Nastola	644	39	304	86	282	310	1665
Orimattila	2250	260	1147	573	1035	1106	6371
Padasjoki	332	165	211	108	207	221	1244
Renko	337	15	151	88	180	157	928
Riihimäki	165	34	92	34	147	93	565
Sysmä	2029	223	1026	388	981	948	5595
Tammela	852	188	508	403	614	546	3111
Tuulos	326	-	199	36	122	154	837
Ypäjä	431	27	204	80	218	182	1142
Yhteensä							
Sammanlagt	23492	2656	12337	6892	11985	11936	69298
Total							
Pirkanmaan							
Hämeenkyrö	2034	143	1030	614	1047	1092	5960
Ikaalinen	1819	206	892	436	843	828	5024
Juupajoki	505	60	270	61	191	203	1290
Kangasala	740	133	402	152	349	433	2209
Kihniö	321	20	159	39	130	142	811
Kuhmalampi	211	50	148	125	142	156	832
Kuorevesi	206	132	138	67	86	154	783
Kuru	390	69	212	217	312	284	1484
Kylmäkoski	709	92	354	297	470	426	2348
Lempäälä	639	64	330	144	301	328	1806

1) Elopaino - Levande vikt - Live weight

Karjuja 50 kg ja yli Galtar 50 kg och över Boars 50 kg or over 1)	Emakoita 50 kg ja yli Suggor 50 kg och över Sows 50 kg or over 1)	Lihaskoija 50 kg ja yli Gödsvin 50 kg och över Pigs 50 kg or over 1)	Muita sikoja 20-50 kg Övriga svin 20-50 kg Other pigs 20-50 kg 1)	Porsaita alle 20 kg Grisar under 20 kg Piglets under 20 kg 1)	Sikoja yhteensä Svin sammanlagt Pigs total	Hevosia yhteensä Hästarna sammanlagt Horses total	Työvoima- ja elin- keinokeskus/kunta Arbetskrafts-och näringscentral/ kommun Employment and Economic Development Centre/ municipality
19	571	1192	955	1187	3924	45	Lavia
10	512	300	290	1250	2362	29	Luvia
9	450	385	546	1060	2450	23	Merikarvia
6	224	886	357	322	1795	49	Nakkila
7	188	548	161	485	1389	49	Noormarkku
2	173	126	154	379	834	23	Pomarkku
4	152	221	89	407	873	170	Pori
91	3612	5001	6831	6521	22056	106	Punkalaidun
13	220	126	260	466	1085	68	Rauma
8	264	519	198	537	1526	27	Siikainen
3	137	324	641	334	1439	15	Säkylä
2	37	283	341	54	717	56	Uvila
166	2937	4013	5778	6178	19072	5	Vampula
812	24924	45720	42601	52643	166700	1531	Yhteensä Sammanlagt Total
Hämeen							
14	364	588	233	1151	2350	93	Artjärvi
12	482	1258	481	1092	3325	128	Asikkala
24	1198	1169	1650	1992	6033	71	Forssa
5	226	256	252	626	1365	60	Hartola
9	455	272	1060	1068	2864	55	Hattula
16	314	1640	647	757	3374	34	Hauho
12	260	459	574	555	1860	43	Hausjärvi
1	59	588	54	173	875	47	Heinola
16	952	1250	1690	2145	6053	138	Hollola
21	597	1902	2171	1539	6230	18	Humppila
10	336	2182	774	704	4006	23	Hämeenkoski
	1	-	-	22	23	18	Hämeenlinna
26	540	693	1226	1096	3581	91	Janakkala
45	1700	4601	4155	4239	14740	90	Jokioinen
1	54	12	-	183	250	40	Kalvola
12	244	887	645	548	2336	40	Kärkölä
37	100	35	58	87	317	65	Lahti
11	382	1052	1131	818	3394	70	Lammi
3	128	646	268	325	1370	52	Loppi
10	354	407	1085	829	2685	105	Nastola
20	770	3319	2067	1201	7377	221	Orimattila
2	76	1434	269	121	1902	19	Padasjoki
4	321	442	190	601	1558	4	Renko
6	201	121	434	356	1118	7	Riihimäki
19	933	889	1118	1827	4786	54	Sysmä
37	1684	3609	5781	3871	14982	87	Tammela
1	43	1	87	77	209	8	Tuulos
28	1467	4323	2006	4046	11870	284	Ypäjä
402	14241	34035	30106	32049	110833	1965	Yhteensä Sammanlagt Total
Pirkanmaan							
13	314	356	633	600	1916	178	Hämeenkyrö
40	866	410	874	1976	4166	57	Ikaalinen
2	46	12	14	121	195	71	Juupajoki
7	540	301	325	1240	2413	143	Kangasala
-	-	-	1517	-	1517	63	Kihniö
-	-	-	-	-	-	14	Kuhmalahti
-	-	-	-	-	-	21	Kuorevesi
2	75	25	65	268	435	43	Kuru
9	205	1120	721	450	2505	92	Kylmäkoski
1	31	-	12	103	147	153	Lempäälä

1) Elopaino - Levande vikt - Live weight

8.9. Jatkuu - Fotsätter - Continues

Työvoima-ja elinkeinokeskus/kunta Arbetskrafts-och näringscentral/ kommun <i>Employment and Economic Development Centre/ municipality</i>	Lypsy-lehmiä Mjölkkor <i>Dairy cows</i>	Emolehmiä Kor för uppfödning av kalvor <i>Cows for rearing calves</i>	Hiehoja 1 vuoden ja yli Kvigor 1 år och över <i>Heifers 1 year and over</i>	Sonneja 1 vuoden ja yli Tjurar 1 år och över <i>Bulls 1 year or over</i>	Vasikoita-Kalvar-Calves		Nautaeläimiä yhteensä Nötkreatur sammanlagt <i>Cattle total</i>
					6- alle 12 kk 6- under 12 mån. <i>6- under 12 months</i>	Alle 6 kk Under 6 mån. <i>Under 6 months</i>	
Luopioinen	601	44	292	209	292	304	1742
Längelmäki	259	156	178	135	138	189	1055
Mouhijärvi	817	141	476	289	408	441	2572
Mänttä	11	-	4	-	1	6	22
Nokia	580	57	356	126	302	292	1713
Orivesi	992	104	501	319	563	515	2994
Parkano	809	200	466	272	447	465	2659
Pirkkala	150	-	59	12	65	63	349
Pälkäne	879	14	436	338	459	505	2631
Ruovesi	729	79	353	156	239	325	1881
Sahalahti	204	149	166	120	200	200	1039
Suodenniemi	705	65	381	208	307	354	2020
Tampere	482	45	244	148	283	235	1437
Toijala	101	163	86	85	88	134	657
Urjala	1035	252	536	303	642	572	3340
Valkeakoski	602	264	337	222	320	398	2143
Vammala	1837	169	910	443	880	907	5146
Vesilahti	843	15	386	191	318	359	2112
Viiala	102	11	50	39	54	57	313
Viljakkala	343	14	175	66	130	150	878
Vilppula	471	47	248	158	243	237	1404
Virrat	1653	59	791	316	861	765	4445
Ylöjärvi	275	65	169	98	149	139	895
Äetsä	554	72	307	82	238	250	1503
Yhteensä							
Sammanlagt	22608	3154	11842	6487	11498	11908	67497
Total							
Kaakkois-Suomen							
Anjalankoski	2516	344	1158	589	1313	1254	7174
Elimäki	2063	214	1016	458	915	938	5604
Hamina	-	-	-	-	-	-	-
Iitti	1732	128	920	469	804	845	4898
Imatra	128	42	77	84	169	143	643
Jaala	453	60	251	105	188	222	1279
Joutseno	907	180	586	368	623	549	3213
Kotka	261	36	122	70	110	105	704
Kouvola	-	-	-	-	-	-	-
Kuusankoski	9	20	9	19	8	33	98
Lappeenranta	1968	608	1165	816	1363	1291	7211
Lemi	731	94	392	188	392	386	2183
Luumäki	803	121	445	329	479	546	2723
Miehikkälä	1451	62	712	243	456	549	3473
Parikkala	1344	157	703	294	707	758	3963
Pyhtää	276	43	130	114	184	141	888
Rautjärvi	528	62	341	136	235	286	1588
Ruokolahti	836	-	368	79	241	324	1848
Saari	1154	224	541	425	680	757	3781
Savitaipale	1258	116	692	403	779	701	3949
Suomenniemi	163	25	77	40	63	67	435
Taipalsaari	627	7	350	162	336	295	1777
Uukuniemi	168	62	111	80	198	147	766
Valkeala	1958	104	970	479	881	906	5298
Vehkalahti	1323	100	612	313	614	570	3532
Virolahti	1449	37	698	212	618	535	3549
Ylämaa	664	64	320	206	291	334	1879
Yhteensä							
Sammanlagt	24770	2910	12766	6681	12647	12682	72456
Total							

1) Elopaino - Levande vikt - Live weight

Karjuja 50 kg ja yli Galtar 50 kg och över Boars 50 kg or over 1)	Emakoita 50 kg ja yli Suggar 50 kg och över Sows 50 kg or over 1)	Lihasioja 50 kg ja yli Gödsvin 50 kg och över Pigs 50 kg or over 1)	Muita sikoja 20-50 kg Övriga svin 20-50 kg Other pigs 20-50 kg 1)	Porsaita alle 20 kg Grisar under 20 kg Piglets under 20 kg 1)	Sikoja yhteensä Svin sammanlagt Pigs total	Hevosia yhteensä Hästarna sammanlagt Horses total	Työvoima- ja elin- keinokeskus/kunta Arbetskrafts- och näringscentral/ kommun Employment and Economic Development Centre/ municipality
12	272	491	573	656	2004	28	Luopioinen
4	170	343	360	369	1246	93	Längelmäki
9	268	312	597	515	1701	51	Mouhijärvi
-	-	-	-	-	-	6	Mänttä
2	57	554	57	115	785	107	Nokia
19	759	1381	1476	1619	5254	75	Orivesi
9	182	208	172	434	1005	151	Parkano
1	11		9	24	45	16	Pirkkala
11	405	1719	1064	891	4090	19	Pälkäne
6	197	232	467	415	1317	98	Ruovesi
3	187	2232	56	437	2915	27	Sahalahti
3	62	483	271	169	988	8	Suodenniemi
2	44	76	51	77	250	137	Tampere
1	32	76	36	32	177	15	Toijala
56	2341	2404	2379	5520	12700	143	Urajala
2	98	20	15	330	465	83	Valkeakoski
34	729	1925	2501	1568	6757	73	Vammala
5	153	850	170	155	1333	132	Vesilahti
3	81	194	116	236	630	42	Viiala
5	68	72	35	123	303	23	Vijakkala
3	80	793	199	59	1134	20	Vilppula
27	1003	1507	1447	2441	6425	88	Virrat
6	151	781	1049	447	2434	150	Ylöjärvi
34	865	1153	2421	2300	6773	52	Äetsä
331	10292	20030	19682	23690	74025	2472	Yhteensä Sammanlagt Total
Kaakkois-Suomen							
59	1038	3487	2229	2604	9417	176	Anjalankoski
137	788	1600	2350	1756	6631	135	Elimäki
-	-	-	-	-	-	-	Hamina
35	778	1136	1511	2015	5475	131	Iitti
2	37	606	20	195	860	118	Imatra
1	57	6	29	120	213	22	Jaala
22	471	1472	1202	977	4144	103	Joutseno
3	79	-	30	240	352	48	Kotka
-	-	-	-	-	-	-	Kouvola
-	-	2	-	-	2	25	Kuusankoski
87	1115	3827	3049	2559	10637	94	Lappeenranta
9	247	637	531	562	1986	29	Lemi
29	1051	3627	1828	2075	8610	45	Luumäki
17	502	798	625	1441	3383	54	Miehikkälä
16	456	1241	2303	1345	5361	52	Parikkala
6	101	14	15	133	269	47	Pyhtää
-	-	-	-	-	-	36	Rautjärvi
39	194	143	129	505	1010	79	Ruokolahti
4	94	328	84	212	722	17	Saari
7	255	377	214	628	1481	60	Savitaipale
5	146	38	13	524	726	19	Suomenniemi
4	111	226	166	260	767	27	Taipalsaari
-	-	-	-	-	-	5	Uukuniemi
4	114	315	561	307	1301	193	Valkeala
26	940	427	274	2070	3737	114	Vehkalahti
10	406	399	84	808	1707	46	Virolahti
5	234	7	69	722	1037	29	Ylämaa
527	9214	20713	17316	22058	69828	1704	Yhteensä Sammanlagt Total

1) Elopaino - Levande vikt - Live weight

8.9. Jatkuu - Fotsätter - Continues

Työvoima-ja elin- keinokeskus/kunta Arbetskrafts-och näringscentral/ kommun <i>Employment and Economic Development Centre/ municipality</i>	Lypsy- lehmiä Mjöl- kor <i>Dairy cows</i>	Emo- lehmiä Kor för uppfödning av kalvor <i>Cows for rearing calves</i>	Hiehoja 1 vuoden ja yli Kvigor 1 år och över <i>Heifers 1 year and over</i>	Sonneja 1 vuoden ja yli Tjurar 1 år och över <i>Bulls 1 year or over</i>	Vasikoita-Kalvar-Calves		Nauta- eläimiä yhteensä Nötkreatur sammanlagt <i>Cattle total</i>
					6- alle 12 kk 6- under 12 mån. <i>6- under 12 months</i>	Alle 6 kk Under 6 mån. <i>Under 6 months</i>	
Etelä-Savon							
Antola	263	23	115	45	122	145	713
Enonkoski	487	22	229	130	206	187	1261
Haukivuori	791	59	414	227	427	391	2309
Heinävesi	703	-	239	107	251	270	1570
Hirvensalmi	723	22	371	186	270	365	1937
Joroinen	1174	70	564	418	824	598	3648
Juva	2967	160	1369	500	1252	1289	7537
Jäppilä	338	36	172	107	151	129	933
Kangaslampi	524	21	254	100	168	224	1291
Kangasniemi	1433	44	675	464	687	765	4068
Kerimäki	890	69	396	318	577	575	2825
Mikkeli	7	7	2	9	10	7	42
Mikkelin mlk	1915	243	1039	581	1124	1067	5969
Mäntyharju	823	200	409	303	369	468	2572
Pertunmaa	896	110	519	210	443	431	2609
Pieksämäen mlk	1217	30	667	531	666	659	3770
Pieksämäki	7	-	4	-	1	3	15
Punkaharju	850	64	448	289	452	492	2595
Puumala	661	35	354	161	326	297	1834
Rantasalmi	2371	31	1239	874	1549	1339	7403
Ristiina	921	63	459	248	454	482	2627
Savonlinna	1104	30	484	222	485	518	2843
Savonranta	292	6	126	32	95	121	672
Sulkava	1098	34	521	253	583	511	3000
Virtasalmi	409	2	214	85	232	197	1139
Yhteensä							
Sammanlagt	22864	1381	11283	6400	11724	11530	65182
Total							
Pohjois-Savon							
Iisalmi	3429	193	1599	972	1635	1793	9621
Juankoski	2309	44	1227	743	1223	1191	6737
Kaavi	932	38	376	83	215	370	2014
Karttula	602	17	239	101	210	256	1425
Keitele	902	1	390	286	528	476	2583
Kiuruvesi	5546	248	2823	1767	2776	2910	16070
Kuopio	1602	68	780	512	847	816	4625
Lapinlahti	2339	124	1335	633	1175	1200	6806
Leppävirta	1992	34	991	334	777	841	4969
Maaninka	2171	154	1268	782	1242	1171	6788
Nilsjä	3298	44	1514	878	1744	1636	9114
Pielavesi	2461	52	1105	752	1270	1136	6776
Rautalampi	1088	1	507	262	494	504	2856
Rautavaara	747	8	337	143	325	361	1921
Siilinjärvi	2071	108	1126	616	1151	1004	6076
Sonkajärvi	2670	205	1328	896	1352	1299	7750
Suonenjoki	738	-	396	198	371	374	2077
Tervo	712	15	293	142	304	316	1782
Tuusniemi	1093	48	528	205	482	512	2868
Varkaus	6	-	-	-	2	1	9
Varpaisjärvi	1839	16	915	685	1038	916	5409
Vehmersalmi	1064	7	497	174	397	443	2582
Vesanto	1089	5	551	254	531	488	2918
Vieremä	4118	95	1858	1048	1885	1867	10871
Yhteensä							
Sammanlagt	44818	1525	21983	12466	21974	21881	124647
Total							

1) Elopaino - Levande vikt - Live weight

Karjuja 50 kg ja yli Galtar 50 kg och över Boars 50 kg or over 1)	Emakoita 50 kg ja yli Suggor 50 kg och över Sows 50 kg or over 1)	Lihasiikoja 50 kg ja yli Gödsvin 50 kg och över Figs 50 kg or over 1)	Muita sikoja 20-50 kg Övriga svin 20-50 kg Other pigs 20-50 kg 1)	Porsaita alle 20 kg Grisar under 20 kg Piglets under 20 kg 1)	Sikoja yhteensä Svin sammanlagt Pigs total	Hevosia yhteensä Hästarna sammanlagt Horses total	Työvoima- ja elin- keinokeskus/kunta Arbetskrafts-och näringscentral/ kommun Employment and Economic Development Centre/ municipality
							Etelä-Savon
4	38	23		102	167	30	Anttola
6	50	1	43	157	257	19	Enonkoski
3	78	14	39	273	407	14	Haukivuori
19	142	27	148	482	818	69	Heinävesi
2	99	7	100	113	321	34	Hirvensalmi
10	383	670	1351	1322	3736	93	Joroinen
17	459	1546	1186	894	4102	201	Juva
10	270	397	317	988	1982	10	Jäppilä
-	-	149	-	-	149	19	Kangaslampi
5	89	935	86	101	1216	72	Kangasniemi
10	315	494	406	782	2007	60	Kerimäki
1	19	116	288	-	424	48	Mikkeli
9	153	599	664	467	1892	171	Mikkelin mlk
18	310	413	331	837	1909	129	Mäntyharju
1	186	114	150	155	606	80	Pertunmaa
10	347	502	338	765	1962	40	Pieksämäen mlk
-	-	-	-	-	-	21	Pieksämäki
1	30	7	10	60	108	50	Punkaharju
2	42	197	67	79	387	45	Puumala
12	412	329	428	813	1994	64	Rantasalmi
-	-	766	-	-	766	81	Ristiina
5	243	62	925	379	1614	76	Savonlinna
-	-	-	-	-	-	19	Savonranta
10	190	40	132	132	504	36	Sulkava
3	122	55	150	382	712	10	Virtasalmi
158	3977	7463	7159	9283	28040	1491	Yhteensä Sammanlagt Total
							Pohjois-Savon
12	376	1275	737	846	3246	227	Iisalmi
37	546	574	1050	1329	3536	77	Juankoski
-	-	82	-	-	82	31	Kaavi
-	-	-	-	-	-	32	Karttula
-	-	252	1460	-	1712	31	Keitele
74	1484	1622	1583	1976	6739	218	Kiuruvesi
6	193	431	320	482	1432	174	Kuopio
26	373	1283	820	621	3123	58	Lapinlahti
6	190	37	148	327	708	91	Leppävirta
14	342	2238	1081	1196	4871	76	Maaninka
50	803	615	1083	2103	4654	118	Nilsjä
9	255	449	799	685	2197	55	Pielavesi
2	80	93	176	96	447	167	Rautalampi
1	92	27	76	301	497	6	Rautavaara
7	317	403	771	723	2221	90	Siilinjärvi
18	232	67	195	389	901	49	Sonkajärvi
2	72	203	191	111	579	78	Suonenjoki
5	23	5	-	57	90	40	Tervo
5	89	60	52	93	299	103	Tuusniemi
-	-	-	-	-	-	35	Varkaus
33	793	529	1098	1501	3954	41	Varpaisjärvi
3	45	106	111	122	387	38	Vehmersalmi
5	163	312	219	288	987	22	Vesanto
2	96	21	61	72	252	91	Vieremä
317	6564	10684	12031	13318	42914	1948	Yhteensä Sammanlagt Total

1) Elopaino - Levande vikt - Live weight

8.9. Jatkuu - Fotsätter - Continues

Työvoima-ja elinkeinokeskus/kunta Arbetskrafts-och näringscentral/ kommun <i>Employment and Economic Development Centre/ municipality</i>	Lypsy- lehmiiä Mjölkkor <i>Dairy cows</i>	Emo- lehmiiä Kor för uppfödning av kalvor <i>Cows for rearing calves</i>	Hiehoja 1 vuoden ja yli Kvigor 1 år och över <i>Heifers 1 year and over</i>	Sonneja 1 vuoden ja yli Tjurar 1 år och över <i>Bulls 1 year or over</i>	Vasikoita-Kalvar-Calves		Nauta- eläimiä yhteensä Nötkreatur sammanslagd <i>Cattle total</i>
					6- alle 12 kk 6- under 12 mån. <i>6- under 12 months</i>	Alle 6 kk Under 6 mån. <i>Under 6 months</i>	
Pohjois-Karjalan							
Eno	657	-	294	127	331	325	1734
Ilomantsi	807	8	390	265	378	380	2228
Joensuu	43	7	22	18	27	28	145
Juuka	1592	28	709	506	766	764	4365
Kesälahti	615	91	292	268	343	303	1912
Kiihtelysvaara	438	2	236	120	240	228	1264
Kitee	2933	109	1342	613	1134	1365	7496
Kontiolahti	649	17	312	214	382	316	1890
Lieksa	2119	60	1004	626	1120	1101	6030
Liperi	3293	106	1629	1193	1727	1832	9780
Nurmes	1873	145	1020	718	916	1029	5701
Outokumpu	952	161	525	380	556	603	3177
Polvijärvi	2368	50	1127	946	1380	1266	7137
Pyhäselkä	1091	46	621	432	561	591	3342
Rääkkylä	1347	197	675	473	691	786	4169
Tohmajärvi	2062	193	1025	477	1004	1098	5859
Tuupovaara	397	22	156	58	203	182	1018
Valtimo	1668	82	868	496	757	835	4706
Värtsilä	330	2	167	80	178	159	916
Yhteensä							
Sammanlagt	25234	1326	12414	8010	12694	13191	72869
Total							
Keski-Suomen							
Hankasalmi	1386	214	694	494	713	844	4345
Joutsa	907	72	486	409	628	588	3090
Jyväskylä	7	-	3	-	4	1	15
Jyväskylän mlk	441	166	283	194	256	333	1673
Jämsä	494	38	254	120	237	220	1363
Jämsänkoski	237	1	122	60	121	114	655
Kannonkoski	367	44	199	324	448	345	1727
Karstula	1079	56	565	553	824	671	3748
Keuruu	900	94	454	432	620	568	3068
Kinnula	891	52	402	321	541	529	2736
Kivijärvi	378	3	188	136	222	224	1151
Konnevesi	819	101	394	230	357	432	2333
Korpilahti	871	99	450	283	444	442	2589
Kuhmoinen	425	36	217	127	236	236	1277
Kyyjärvi	915	10	370	184	357	404	2240
Laukaa	1288	346	802	564	859	900	4759
Leivonmäki	232	29	131	38	106	121	657
Luhanka	383	3	162	88	171	191	998
Multia	322	18	157	161	224	186	1068
Muurame	200	23	95	67	127	140	652
Petäjävesi	651	161	375	352	518	435	2492
Pihtipudas	2214	90	1055	512	817	1003	5691
Pylkönmäki	306		155	74	155	148	838
Saarjärvi	2130	116	977	563	922	1017	5725
Sumiainen	173	18	91	95	107	114	598
Suolahti	23	-	8	43	12	6	92
Toivakka	261	25	149	163	172	227	997
Uurainen	677	126	332	289	443	373	2240
Viitasaari	1465	243	784	415	768	830	4505
Äänekoski	455	59	254	232	310	262	1572
Yhteensä							
Sammanlagt	20897	2243	10608	7523	11719	11904	64894
Total							

1) Elopaino - Levande vikt - Live weight

Karjuja 50 kg ja yli Galtar 50 kg och över Boars 50 kg or over 1)	Emakoita 50 kg ja yli Suggor 50 kg och över Sows 50 kg or over 1)	Lihasiikoja 50 kg ja yli Gödsvin 50 kg och över Pigs 50 kg or over 1)	Muita sikoja 20-50 kg Övriga svin 20-50 kg Other pigs 20-50 kg 1)	Porsaita alle 20 kg Grisar under 20 kg Piglets under 20 kg 1)	Sikoja yhteensä Svin sammanlagt Pigs total	Hevosia yhteensä Hästarna sammanlagt Horses total	Työvoima-ja elin- keinokeskus/kunta Arbetskrafts-och näringscentral/ kommun Employment and Economic Development Centre/ municipality
-	-	-	-	-	-	49	Pohjois-Karjalan
-	-	-	-	-	-	42	Eno
-	1	-	-	-	1	8	Ilomantsi
6	165	301	405	447	1324	109	Joensuu
6	196	22	56	565	845	13	Juuka
-	-	223	-	-	223	27	Kesälahti
5	228	193	160	674	1260	91	Kiihtelysvaara
-	-	587	331	-	918	82	Kitee
5	169	343	438	321	1276	144	Kontiolahti
27	305	614	475	730	2151	170	Lieksa
10	916	708	566	1672	3872	122	Liperi
-	-	140	505	-	645	47	Nurmes
27	259	277	311	666	1540	131	Outokumpu
1	41	236	141	246	665	60	Polvijärvi
1	33	116	34	30	214	53	Pyhäseikä
16	133	1431	477	314	2371	28	Rääkkylä
-	-	-	126	-	126	21	Tohmajärvi
-	21	88	32	90	231	82	Tuupovaara
5	68	105	73	51	302	11	Valtimo
109	2535	5384	4130	5806	17964	1290	Värtsilä
							Yhteensä
							Sammanlagt
							Total
							Keski-Suomen
12	665	659	860	1404	3600	211	Hankasalmi
6	154	159	359	395	1073	43	Joutsa
-	-	-	-	-	-	2	Jyväskylä
38	124	143	815	226	1346	108	Jyväskylän mlk
3	199	203	644	440	1489	78	Jämsä
-	-	-	-	-	-	29	Jämsänkoski
279	88	475	143	149	1134	36	Kannonkoski
15	391	1174	603	573	2756	44	Karstula
10	381	689	229	860	2169	119	Keuruu
-	-	-	-	-	-	23	Kinnula
3	117	9	108	187	424	8	Kivijärvi
2	33	398	38	73	544	58	Konnevesi
4	74	20	159	98	355	145	Korpilahti
3	158	15	170	302	648	26	Kuhmoinen
11	455	399	742	979	2586	30	Kyyjärvi
23	506	727	703	1056	3015	279	Laukaa
-	-	3	1	-	4	11	Leivonmäki
-	-	-	437	-	437	22	Luhanka
1	31	9	11	69	121	35	Multia
2	53	101	82	23	261	49	Muurame
1	38	113	83	66	301	65	Petäjävesi
8	230	1291	415	503	2447	103	Pihtipudas
1	64	565	106	155	891	27	Pylkönmäki
6	180	865	373	396	1820	85	Saarijärvi
16	156	242	137	181	732	38	Sumiainen
-	-	-	-	-	-	16	Suolahti
1	36	20	58	111	226	35	Toivakka
3	75	64	123	133	398	48	Urainen
5	156	435	242	217	1055	49	Viitasaari
30	138	885	377	363	1793	80	Äänekoski
483	4502	9663	8018	8959	31625	1902	Yhteensä
							Sammanlagt
							Total

1) Elopaino - Levande vikt - Live weight

8.9. Jatkuu - Fotsätter - Continues

Työvoima-ja elinkeinokeskus/kunta Arbetskrafts-och näringscentral/ kommun <i>Employment and Economic Development Centre/ municipality</i>	Lypsy-lehmiä Mjölkkor <i>Dairy cows</i>	Emolehmiä Kor för uppfödning av kalvor <i>Cows for rearing calves</i>	Hiehoja 1 vuoden ja yli Kvigor 1 år och över <i>Heifers 1 year and over</i>	Sonneja 1 vuoden ja yli Tjurar 1 år och över <i>Bulls 1 year or over</i>	Vasikoita-Kalvar-Calves		Nauta-eläimiä yhteensä Nötkreatur sammanlagt <i>Cattle total</i>
					6- alle 12 kk 6- under 12 mån. <i>6- under 12 months</i>	Alle 6 kk Under 6 mån. <i>Under 6 months</i>	
Etelä-Pohjanmaan							
Alahärmä	1641	59	861	543	917	857	4878
Alajärvi	2484	84	1198	366	1093	1080	6305
Alavus	2272	181	1106	742	1252	1187	6740
Evijärvi	1664	30	770	362	722	794	4342
Ilmajoki	2132	133	1087	832	1130	1066	6380
Isojoki	905	53	419	345	521	444	2687
Jalasjärvi	4152	242	2156	1367	2143	2217	12277
Jurva	814	116	400	200	397	379	2306
Karjajoki	784	121	372	234	361	399	2271
Kauhajoki	3851	283	2007	1218	1752	1921	11032
Kauhava	1691	107	779	523	748	736	4584
Kortesjärvi	1960	67	1017	600	1162	962	5768
Kuortane	2420	63	1115	494	1038	1116	6246
Kurikka	1783	391	870	620	1099	984	5747
Lappajärvi	1239	75	535	274	522	586	3231
Lapua	3087	147	1607	772	1471	1474	8558
Lehtimäki	1068	19	452	271	641	492	2943
Nurmo	1073	89	498	195	427	514	2796
Peräseinäjoki	1454	149	840	811	888	881	5023
Seinäjoki	208	98	117	108	115	146	792
Soini	1229	6	551	252	466	473	2977
Teuva	1671	114	845	565	829	840	4864
Töysä	990	43	506	535	528	527	3129
Vimpeli	742	11	306	161	429	381	2030
Ylihärmä	471	34	258	191	249	246	1449
Ylistaro	1371	100	701	364	625	650	3811
Ähtäri	1139	82	540	384	684	635	3464
Yhteensä							
Sammanlagt	44295	2897	21913	13329	22209	21987	126630
Total							
Pohjanmaan							
Halsua	1029	36	495	276	558	540	2934
Himanka	872	8	417	323	567	494	2681
Isokyrö	1573	190	702	358	797	780	4400
Kannus	2121	40	976	498	1109	1015	5759
Kaustinen	2225	35	993	816	1421	1199	6689
Kokkola	1775	106	765	353	630	748	4377
Korsnäs	159	20	92	83	80	91	525
Kristiinankaupunki	919	139	435	330	450	532	2805
Kruunupyö	3635	357	1683	1364	2300	1836	11175
Kälviä	1963	99	959	337	993	952	5303
Laihia	827	7	313	152	380	333	2012
Lestijärvi	789	-	350	198	360	375	2072
Lohtaja	2353	21	1131	787	1328	1163	6783
Luoto	193	60	111	68	125	126	683
Maalahti	352	65	167	151	198	188	1121
Maksamaa	91	9	25	37	44	46	252
Mustasaari	783	151	410	228	423	388	2383
Närpiö	857	207	536	438	563	550	3151
Oravainen	546	136	333	255	353	312	1935
Pedersören kunta	3806	574	1858	1313	2050	1924	11525
Perho	1657	28	804	592	887	878	4846
Pietarsaari	90	-	54	19	41	34	238
Toholampi	3467	61	1693	886	2133	1675	9915
Ullava	1182	34	543	218	556	564	3097

1) Elopaino - Levande vikt - Live weight

Karjuja 50 kg ja yli Galtar 50 kg och över Boars 50 kg or over 1)	Emakoita 50 kg ja yli Suggor 50 kg och över Sows 50 kg or over 1)	Lihasiikoja 50 kg ja yli Gödsvin 50 kg och över Pigs 50 kg or over 1)	Muita sikoja 20-50 kg Övriga svin 20-50 kg Other pigs 20-50 kg 1)	Porsaita alle 20 kg Grisar under 20 kg Piglets under 20 kg 1)	Sikoja yhteensä Svin sammanlagt Pigs total	Hevosia yhteensä Hästarna sammanlagt Horses total	Työvoima-ja elin- keinokeskus/kunta Arbetskrafts-och näringscentral/ kommun Employment and Economic Development Centre/
							Etelä-Pohjanmaan
50	1565	1441	2427	3991	9474	78	Alahärmä
35	916	2366	1227	1389	5933	31	Alajärvi
79	2421	3635	4542	5673	16350	73	Alavus
3	122	782	78	412	1397	10	Evijärvi
352	4828	9710	10974	12118	37982	192	Ilmajoki
21	411	395	430	1092	2349	49	Isajoki
104	2445	8307	4799	7300	22955	80	Jalasjärvi
21	867	912	1818	2267	5885	68	Jurva
12	251	1105	644	499	2511	40	Karjoki
94	2890	3937	7333	7795	22049	214	Kauhajoki
16	548	866	443	1541	3414	98	Kauhava
19	1403	510	1032	2382	5346	55	Kortesjärvi
6	135	51	505	228	925	37	Kuortane
64	2537	5672	3763	5178	17214	133	Kurikka
2	54	270	531	184	1041	44	Lappajärvi
18	951	7067	3778	3195	15009	159	Lapua
1	54	7	9	64	135	15	Lehtimäki
27	476	2241	869	1337	4950	180	Nurmo
7	397	1265	965	883	3517	95	Peräseinäjoki
-	-	885	-	-	885	82	Seinäjoki
3	132	6	47	360	548	16	Soini
54	1648	2633	2997	3787	11119	71	Teuva
13	308	908	902	827	2958	47	Töysä
4	189	59	180	428	860	18	Vimpeli
39	281	1118	419	712	2569	80	Ylihärmä
32	1140	3280	2537	2502	9491	150	Ylistaro
3	60	5	58	95	221	43	Ähtäri
1079	27029	59433	53307	66239	207087	2158	Yhteensä
							Sammanlagt
							Total
							Pohjanmaan
29	424	172	568	1073	2266	99	Halsua
6	193	427	693	602	1921	28	Himanka
79	1884	4211	3466	4221	13861	20	Isokyrö
16	184	64	66	551	881	69	Kannus
34	1324	1871	1493	2415	7137	154	Kaustinen
-	-	863	918	-	1781	107	Kokkola
1	59	103	51	-	214	2	Korsnäs
19	641	109	581	1941	3291	33	Kristiinankaupunki
216	644	3533	943	1834	7170	75	Kruunupyö
-	-	-	-	-	-	49	Kälviä
16	425	2238	835	1158	4672	131	Laihia
4	92	243	90	157	586	24	Lestijärvi
1	8	398	226	9	642	110	Lohtaja
-	-	-	-	-	-	11	Luoto
107	2560	3233	3646	4171	13717	33	Maalahti
-	-	-	-	-	-	12	Maksamaa
47	1319	5495	4480	3595	14936	114	Mustasaari
330	1093	5826	2972	3168	13389	56	Närpiö
54	2193	3473	2655	4248	12623	29	Oravainen
41	1162	4577	2716	3063	11559	124	Pedersören kunta
13	342	1622	136	1551	3664	61	Perho
1	8	23	30	12	74	6	Pietarsaari
2	50	253	1457	-	1762	63	Toholampi
-	-	-	-	-	-	33	Ullava

1) Elopaino - Levande vikt - Live weight

8.9. Jatkuu - Fotsätter - Continues

Työvoima-ja elinkeinokeskus/kunta Arbetskrafts-och näringscentral/ kommun <i>Employment and Economic Development Centre/ municipality</i>	Lypsy-lehmiä Mjölkkor <i>Dairy cows</i>	Emolehmiä Kor för uppfödning av kalvor <i>Cows for rearing calves</i>	Hiehoja 1 vuoden ja yli Kvigor 1 år och över <i>Heifers 1 year and over</i>	Sonneja 1 vuoden ja yli Tjurar 1 år och över <i>Bulls 1 year or over</i>	Vasikoita-Kalvar-Calves		Nauta-eläimiä yhteensä Nötkreatur sammanlagt <i>Cattle total</i>
					6- alle 12 kk 6- under 12 mån. <i>6- under 12 months</i>	Alle 6 kk Under 6 mån. <i>Under 6 months</i>	
Uusikaarlepyy	1543	345	891	559	961	834	5133
Vaasa	153	2	43	45	49	70	362
Veteli	2406	12	1095	644	1508	1241	6906
Vähäkyrö	228	5	117	79	116	100	645
Vöyri	804	53	400	335	456	424	2472
Yhteensä							
Sammanlagt Total	38398	2800	18391	11742	21436	19412	112179
Pohjois-Pohjanmaan							
Alaveska	1581	105	792	582	975	858	4893
Haapajärvi	2297	18	986	643	1104	1001	6049
Haapavesi	2648	238	1321	1044	1880	1573	8704
Hailuoto	238		124	145	281	216	1004
Haukipudas	138		85	165	218	145	751
Ii	250	18	85	102	129	138	722
Kalajoki	2802	97	1414	1009	2072	1895	9289
Kempele	269	20	134	76	94	75	668
Kestilä	1237	15	598	352	590	613	3405
Kiiminki	193		102	62	113	84	554
Kuivaniemi	396	17	207	125	218	261	1224
Kuusamo	2234	19	930	720	1459	1246	6608
Kärsämäki	1686	48	722	293	774	712	4235
Liminka	1061	31	545	208	391	504	2740
Lumijoki	630	116	312	199	360	356	1973
Merijärvi	778	40	387	164	406	379	2154
Muhos	1606	94	821	564	1134	935	5154
Nivala	5353	151	2613	1932	3465	2872	16386
Oulainen	1520	58	687	466	724	805	4260
Oulu	185	1	75	55	87	101	504
Oulunsalo	164	2	91	67	101	108	533
Pattijoki	156	43	85	90	147	145	666
Piippola	512	1	201	116	166	200	1196
Pudasjärvi	1580	62	629	263	566	619	3719
Pulkkila	636	32	294	155	265	301	1683
Pyhäjoki	722	14	342	155	405	337	1975
Pyhäjärvi	1641	20	720	361	839	756	4337
Pyhäntä	605		235	35	166	233	1274
Raahe	206	4	111	98	149	112	680
Rantsila	1549	106	766	435	713	817	4386
Reisjärvi	2396	20	1252	963	1393	1292	7316
Ruukki	1593	401	874	1078	1324	1151	6421
Sievi	2683	84	1234	745	1263	1314	7323
Siikajoki	486	232	313	338	331	432	2132
Taivalkoski	728	16	274	194	319	328	1859
Temmes	260	22	83	51	129	112	657
Tyrnävä	1128	12	662	427	912	708	3849
Utajärvi	952	10	422	297	625	513	2819
Vihanti	948	63	490	395	574	515	2985
Yli-Ii	797	27	351	377	510	445	2507
Ylikiiminki	660	23	273	233	414	312	1915
Ylivieska	1711	78	885	592	864	998	5128
Yhteensä							
Sammanlagt Total	49215	2358	23527	16371	28649	26517	146637

1) Elopaino - Levande vikt - Live weight

Karjuja 50 kg ja yli Galtar 50 kg och över Boars 50 kg or over 1)	Emakoita 50 kg ja yli Suggor 50 kg och över Sows 50 kg or over 1)	Lihasikoja 50 kg ja yli Gödsvin 50 kg och över Pigs 50 kg or over 1)	Muita sikoja 20-50 kg Övriga svin 20-50 kg Other pigs 20-50 kg 1)	Porsaita alle 20 kg Grisar under 20 kg Piglets under 20 kg 1)	Sikoja yhteensä Svin sammanlagt Pigs total	Hevosia yhteensä Hästarna sammanlagt Horses total	Työvoima-ja elin- keinokeskus/kunta Arbetskrafts-och näringscentral/ kommun Employment and Economic Development Centre/ municipality
125	3928	5248	5390	6045	20736	113	Uusikaarlepyy
1	38	312	94	106	551	22	Vaasa
3	61	27	8	190	289	113	Veteli
59	1370	7163	5308	3391	17291	44	Vähäkyrö
145	3238	11310	8702	8229	31624	41	Vöyri
1349	23240	62794	47524	51730	186637	1776	Yhteensä Sammanlagt Total
Pohjois-Pohjanmaan							
5	82	704	134	236	1161	29	Alavieska
15	473	553	283	1075	2399	61	Haapajärvi
4	95	198	507	137	941	93	Haapavesi
-	-	-	-	-	-	8	Hailuoto
-	-	465	-	-	465	45	Haukipudas
-	-	-	-	-	-	33	Ii
22	1024	4192	3022	1576	9836	72	Kalajoki
-	-	-	-	-	-	63	Kempele
1	51	3	4	178	237	61	Kestilä
1	45	1	42	205	294	30	Kiiminki
-	-	-	-	-	-	4	Kuivaniemi
12	494	650	310	1351	2817	45	Kuusamo
1	45	931	14	118	1109	19	Kärsämäki
2	80	44	122	93	341	82	Liminka
2	22	10	42	22	98	50	Lumijoki
2	67	83	8	-	160	14	Merijärvi
3	115	349	243	198	908	138	Muhos
23	859	1649	1446	2261	6238	84	Nivala
2	103	259	3	211	578	81	Oulainen
6	177	125	353	410	1071	39	Oulu
-	-	-	-	-	-	3	Oulunsalo
2	76	44	51	151	324	58	Pattijoki
-	-	-	-	-	-	33	Piippola
2	49	304	17	130	502	58	Pudasjärvi
-	-	400	-	-	400	17	Pulkmila
8	121	626	289	258	1302	28	Pyhäjoki
6	174	471	1354	650	2655	83	Pyhäjärvi
-	-	-	-	-	-	14	Pyhäntä
-	-	69	50	-	119	38	Raahe
3	43	10	78	56	190	54	Rantsila
4	131	275	18	412	840	20	Reisjärvi
3	103	1141	164	163	1574	25	Ruukki
8	235	372	197	728	1540	44	Sievi
23	283	1091	398	524	2319	41	Siikajoki
-	2	-	-	-	2	19	Taivalkoski
-	-	-	-	-	-	9	Temmes
-	-	240	-	-	240	18	Tyrnävä
4	183	864	68	554	1673	26	Utajärvi
2	430	461	291	142	1326	26	Vihanti
-	-	-	-	-	-	13	Yli-i
-	-	-	-	-	-	29	Ylikiiminki
11	204	466	844	401	1926	86	Ylivieska
177	5766	17050	10352	12240	45585	1793	Yhteensä Sammanlagt Total

1) Elopaino - Levande vikt - Live weight

8.9. Jatkuu - Fotsätter - Continues

Työvoima-ja elin- keinokeskus/kunta Arbetskrafts-och näringscentral/ kommun Employment and Economic Development Centre/ municipality	Lypsy- lehmiä Mjölkkor Dairy cows	Emo- lehmiä Kor för uppfödning av kalvor Cows for rearing calves	Hiehoja 1 vuoden ja yli Kvigor 1 år och över Heifers 1 year and over	Sonneja 1 vuoden ja yli Tjurar 1 år och över Bulls 1 year or over	Vasikoita-Kalvar-Calves		Nauta- eläimiä yhteensä Nötkreatur sammanlagt Cattle total
					6- alle 12 kk 6- under 12 mån. 6- under 12 months	Alle 6 kk Under 6 mån. Under 6 months	
Kainuun							
Hyrnsalmi	765	5	342	94	236	307	1749
Kajaani	394	49	218	112	214	194	1181
Kuhmo	1885	12	758	406	858	740	4659
Paltamo	689	32	302	87	203	236	1549
Puolanka	771	6	338	160	311	368	1954
Ristijärvi	590	10	281	232	319	305	1737
Sotkamo	2200	17	903	440	1098	924	5582
Suomussalmi	1461	9	638	284	602	625	3619
Vaala	1383	132	771	410	673	699	4068
Vuolijoki	501	-	206	284	474	314	1779
Yhteensä							
Sammanlagt	10639	272	4757	2509	4988	4712	27877
Total							
Lapin							
Enontekiö	100	-	35	1	16	31	183
Inari	182	-	69	28	52	82	413
Kemi	-	-	2	3	-	-	5
Kemijärvi	504	2	203	80	204	183	1176
Keminmaa	356	36	160	140	199	149	1040
Kittilä	582	20	272	150	351	310	1685
Kolari	435	-	203	30	140	176	984
Muonio	154	-	73	44	99	81	451
Pelkosenniemi	90	-	35	12	19	35	191
Pello	478	-	212	95	195	191	1171
Posio	1800	4	732	316	695	699	4246
Ranua	1390	2	678	441	616	655	3782
Rovaniemen mlk	1664	48	762	524	882	773	4653
Salla	645	5	285	150	283	312	1680
Savukoski	138	6	64	53	62	67	390
Simo	703	31	303	121	313	266	1737
Sodankylä	903	13	366	135	401	390	2208
Tervola	1082	53	544	342	732	612	3365
Tornio	2295	33	1078	510	1347	1126	6389
Utsjoki	147	-	54	21	51	51	324
Ylitornio	1333	54	648	430	858	699	4022
Yhteensä							
Sammanlagt	14981	307	6778	3626	7515	6888	40095
Total							
Ahvenanmaa							
Brändö	-	-	-	-	-	-	-
Eckerö	33	24	50	13	12	35	167
Finström	367	72	266	149	199	225	1278
Föglö	151	3	97	137	114	101	603
Geta	230	57	133	52	126	120	718
Hammarland	260	105	169	139	159	169	1001
Jomala	425	125	269	97	177	245	1338
Kumlinge	27	8	6	1	36	28	106
Kökar	62	-	42	13	31	27	175
Lemland	38	18	33	18	18	22	147
Lumparland	103	17	40	86	98	82	426
Maarianhamina	-	-	-	-	-	-	-
Saltvik	171	73	98	86	78	123	629
Sottunga	95	-	35	11	48	35	224
Sund	308	31	180	57	154	155	885
Vårdö	139	13	56	35	53	70	366
Yhteensä							
Sammanlagt	2409	546	1474	894	1303	1437	8063
Total							

1) Elopaino - Levande vikt - Live weight

Karjuja 50 kg ja yli Galtar 50 kg och över Boars 50 kg or over 1)	Emakoita 50 kg ja yli Suggor 50 kg och över Sows 50 kg or over 1)	Lihaskoja 50 kg ja yli Gödsvin 50 kg och över Pigs 50 kg or over 1)	Muita sikoja 20-50 kg Övriga svin 20-50 kg Other pigs 20-50 kg 1)	Porsaita alle 20 kg Grisar under 20 kg Piglets under 20 kg 1)	Sikoja yhteensä Svin sammanlagt Pigs total	Hevosia yhteensä Hästarna sammanlagt Horses total	Työvoima-ja elin- keinokeskus/kunta Arbetskrafts-och näringscentral/ kommun Employment and Economic Development Centre/ municipality
-	-	-	80	-	80	26	Kainuun
-	3	69	5	13	90	86	Hyrnsalmi
2	5	3	-	-	10	33	Kajaani
2	60	209	41	197	509	45	Kuhmo
1	28	65	149	22	265	8	Paltamo
1	128	18	38	81	266	5	Puolanka
1	31	570	54	77	733	134	Ristijärvi
3	81	30	76	126	316	59	Sotkamo
3	31	98	30	-	162	27	Suomussalmi
-	-	-	-	-	-	5	Vaala
-	-	-	-	-	-	-	Vuolijoki
13	367	1062	473	516	2431	428	Yhteensä
							Sammanlagt
							Total
							Lapin
-	-	-	-	-	-	-	Enontekiö
-	-	-	-	-	-	9	Inari
-	-	185	-	-	185	-	Kemi
-	-	-	-	-	-	55	Kemijärvi
-	-	-	-	-	-	38	Keminmaa
-	-	-	-	-	-	24	Kittilä
-	-	-	-	-	-	33	Kolari
-	-	-	-	-	-	5	Muonio
-	-	-	-	-	-	15	Pelkosenniemi
-	-	-	-	-	-	25	Pello
-	-	-	-	-	-	31	Posio
7	256	39	130	724	1156	57	Ranua
1	66	662	411	180	1320	36	Rovaniemen mlk
-	-	-	-	-	-	-	Salla
-	-	-	-	-	-	18	Savukoski
-	-	-	-	-	-	15	Simo
-	-	-	-	-	-	45	Sodankylä
4	141	15	226	325	711	33	Tervola
-	-	270	533	-	803	182	Tornio
-	-	-	-	-	-	-	Utsjoki
-	-	-	-	-	-	20	Ylitornio
12	463	1171	1300	1229	4175	641	Yhteensä
							Sammanlagt
							Total
							Ahvenanmaa
-	-	-	-	-	-	-	Brändö
-	2	8	-	14	24	21	Eckerö
-	-	-	3	-	3	36	Finström
-	-	-	-	-	-	10	Föglö
-	-	-	-	-	-	-	Geta
1	16	322	145	7	491	11	Hammarland
4	171	113	92	383	763	32	Jomala
-	-	-	-	-	-	-	Kumlinge
-	-	-	-	-	-	-	Kökar
-	-	-	-	-	-	23	Lemland
-	-	-	-	-	-	4	Lumparland
-	-	-	-	-	-	-	Maarianhamina
1	16	-	-	71	88	6	Saltvik
-	-	-	-	-	-	-	Sottunga
1	11	-	-	57	69	26	Sund
-	-	-	-	-	-	10	Vårdö
7	216	443	240	532	1438	179	Yhteensä
							Sammanlagt
							Total

1) Elopaino - Levande vikt - Live weight

8.10. Lampaiden, vuohien ja siipikarjan määrä maataloilla työvoima- ja elinkeinokeskuksittain ja kunnittain 1.5.1998
8.10. Antal får, getter och fjäderfän på lantbrukslägenheterna enligt arbetskrafts- och näringscentral och kommun 1.5.1998
8.10. Number of sheep, goats and poultry on farms by Employment and Economic Development Centre and municipality 1.5.1998

Työvoima- ja elinkeinokeskus/kunta Arbetskrafts- och näringscentral/ kommun <i>Employment and Economic Development Centre/ municipality</i>	Uuhia 12 kk ja yli Tackor 12 mån och äldre Ewes 12 months or over	Karitsoineita/ tiineitä uuhia alle 12 kk Tackor yngre än 12 mån som lammats/ är dräktiga Ewes lambes/ with lamb under 12 months	Muita naaras- puolisia lampaista alle 12 kk Övriga tackor yngre än 12 mån Other female goats under 12 months	Pässejä Baggar Rams	Lampaista yhteensä Får sammanlagt Lambs total	Naaras- puolisia vuohia yhteensä Gätter (honor) sammanlagt Goats, female total	Pukkeja Bockar Goats, male	Vuohia yhteensä Getter sammanlagt Goats total	Kukkoja Tuppar Cockerels
--	---	---	---	---------------------------	--	--	-------------------------------------	--	--------------------------------

Uudenmaan

Askola	36	-	1	20	57	16	6	22	4
Espoo	19	4	10	23	56	3	-	3	1
Hanko	-	-	-	-	-	-	-	-	-
Helsinki	34	-	35	38	107	19	11	30	3
Hyvinkää	73	14	39	42	168	2	2	4	11
Inkoo	224	-	144	157	525	9	1	10	-
Järvenpää	3	-	3	2	8	-	-	-	1
Karjaa	58	-	52	50	160	3	5	8	224
Karjalohja	383	-	102	107	592	10	1	11	16
Karkkila	11	4	-	10	25	-	-	-	-
Kerava	14	-	11	19	44	-	-	-	-
Kirkkonummi	113	1	34	41	189	7	1	8	16
Lapinjärvi	92	-	56	80	228	1	-	1	3
Liljendal	-	-	-	-	-	-	-	-	-
Lohja	218	7	145	171	541	7	2	9	18
Loviisa	-	-	-	-	-	-	-	-	-
Myrskylä	145	-	127	123	395	3	-	3	20
Mäntsälä	284	6	240	167	697	48	18	66	10
Nummi-Pusula	98	-	16	26	140	-	-	-	11
Nurmijärvi	260	2	208	184	654	9	1	10	23
Pernaja	212	6	155	177	550	52	41	93	-
Pohja	123	2	129	156	410	-	1	1	20
Pornainen	39	-	33	35	107	-	-	-	17
Porvoo	311	3	274	274	862	25	13	38	23
Pukkila	153	-	35	39	227	-	-	-	48
Ruotsinpyhtää	183	36	132	148	499	1	2	3	1
Sammatti	-	-	-	-	-	-	-	-	-
Sipoo	211	46	121	162	540	4	-	4	10
Siuntio	278	20	87	122	507	-	-	-	-
Tammisaari	505	7	416	472	1400	12	-	12	19
Tuusula	48	-	22	25	95	10	7	17	15
Vantaa	81	14	66	74	235	4	4	8	1
Vihti	292	78	161	197	728	27	13	40	70
Yhteensä									
Sammanlagt	4501	250	2854	3141	10746	272	129	401	585
Total									

Varsinais-Suomen

Alastaro	115	59	126	63	363	266	62	328	58
Askainen	32	-	7	12	51	-	-	-	-
Aura	77	-	39	37	153	5	-	5	2
Dragsfjärd	63	20	71	63	217	-	-	-	55
Halikko	88	12	89	81	270	116	31	147	9
Houtskari	85	4	59	75	223	-	-	-	-
Iniö	23	-	4	4	31	-	-	-	-
Kaarina	-	-	-	-	-	3	-	3	-
Karinainen	87	2	52	44	185	-	-	-	-
Kemiö	121	13	11	30	175	-	-	-	2
Kiikala	294	44	267	301	906	-	-	-	33
Kisko	67	-	47	48	162	-	-	-	2
Korppoo	52	5	72	56	185	-	-	-	3
Koski TI	88	5	16	29	138	-	2	2	1

Kanoja munan- tuotantoon 5 kk ja yli Hönon för ägg- produktion 5 mån och över Hens for egg production 5 months or over	Broiler- emoja Broiler- avels- hönon Broiler hens	Kanan- poikasia alle 5 kk Kycklingar under 5 mån. Chickens under 5 months	Broilereita Broilarar Broilers	Kanoja yhteensä Hönon Sammanlagt Hens total	Ankoja Ankor Ducks	Hanhia Gäss Geese	Kalkkunoita Kalkoner Turkeys	Muuta siipi- karjaa Annat fjäderfä Other poultry	Siipi- karja yhteensä Fjäderfän sammanl Poultry total	Työvoima- ja elin- keinokeskus/kunta Arbetskrafts- och näringscentral/ kommun Employment and Economic Development Centre/ municipality
Uudenmaan										
3941	-	20	-	3965	6	1	17	135	4124	Askola
85	-	-	-	86	-	-	-	-	86	Espoo
432	-	-	-	432	-	-	-	-	432	Hanko
15	-	-	-	18	-	-	-	2	20	Helsinki
80	-	-	-	91	1	10	10	348	460	Hyvinkää
538	-	-	-	538	-	-	-	-	538	Inkoo
8	-	-	-	9	4	-	-	-	13	Järvenpää
2334	-	-	-	2558	-	5	-	-	2563	Karjaa
539	-	96	-	651	2	-	-	-	653	Karjalohja
-	-	-	-	-	-	-	-	-	-	Karkkila
-	-	-	-	-	-	-	-	-	-	Kerava
572	-	-	-	588	19	-	6	48	661	Kirkkonummi
1397	-	40	-	1440	20	-	1	550	2011	Lapinjärvi
1882	-	2200	-	4082	2	-	-	-	4084	Liljendal
160	-	-	-	178	4	-	11	326	519	Lojja
-	-	-	-	-	-	-	-	-	-	Loviisa
174	-	-	-	194	5	15	12	130	356	Myrskylä
1595	323	-	308	2236	3	10	42	-	2291	Mäntsälä
27104	-	3400	-	30515	5	2	25	-	30547	Nummi-Pusula
6057	-	-	-	6080	12	-	-	32	6124	Nurmijärvi
734	-	-	-	734	12	5	-	-	751	Pernaja
139	-	58	-	217	275	34	100	220	846	Pohja
5596	15	20	-	5648	593	-	-	97	6338	Pornainen
913	-	4	-	940	15	12	15	35	1017	Porvoo
190	-	-	-	238	32	1	-	306	577	Pukkila
1998	-	-	-	1999	6	-	4	151	2160	Ruotsinpyhtää
4519	-	4627	-	9146	-	-	-	-	9146	Sammatti
3679	-	-	-	3689	4	1	-	1	3695	Sipoo
190	-	-	-	190	-	2	-	104	296	Siuntio
6362	-	228	-	6609	-	6	-	-	6615	Tammisaari
2933	-	-	-	2948	47	24	1	-	3020	Tuusula
141	-	-	-	142	2	-	-	-	144	Vantaa
1592	-	6	-	1668	29	6	6	13	1722	Vihti
75899	338	10699	308	87829	1098	134	250	2498	91809	Yhteensä Sammanlagt Total
Varsinais-Suomen										
67156	7169	9270	45000	128653	33	7	3352	35	132080	Alastaro
28691	-	-	-	28691	-	-	-	-	28691	Askainen
13214	-	-	60000	73216	-	-	-	-	73216	Aura
280	-	40	-	375	31	8	6	-	420	Dragsfjärd
18579	-	22924	45000	86512	-	-	-	50	86562	Halikko
-	-	-	-	-	-	-	-	-	-	Houtskari
-	-	-	-	-	-	-	-	-	-	Iniö
1	-	-	-	1	1	-	-	-	2	Kaarina
27807	-	7576	75020	110403	13	-	-	-	110416	Karinainen
341	-	-	-	343	12	-	-	-	355	Kemiö
32782	-	35030	37350	105195	-	-	-	-	105195	Kiikala
22257	-	-	-	22259	-	-	-	85	22344	Kisko
23	-	-	-	26	-	-	-	-	26	Korppoo
26159	-	5820	134870	166850	-	-	1850	-	168700	Koski TI

8.10. Jatkuu - Fortsätter - Continues

Työvoima- ja elinkeinokeskus/kunta Arbetskrafts- och näringscentral/ kommun Employment and Economic Development Centre/ municipality	Uuhia 12 kk ja yli Tackor 12 mån och äldre Ewes 12 moths or over	Karitsoineita/ tiineitä uuhia alle 12 kk Tackor yngre än 12 mån som lammät/ är dräktiga Ewes lambet/ with lamb under 12 months	Muita naaras- puolisia lampaita alle 12 kk Övriga tackor yngre än 12 mån Other female goats under 12 months	Pässejä Baggar Rams	Lampaita yhteensä Får sammanlagt Lambs total	Naaras- puolisia vuohia yhteensä Gätter (honor) sammanlagt Goats, female total	Pukkeja Bockar Goats, male	Vuohia yhteensä Getter sammanlagt Goats total	Kukkoja Tuppar Cockereis
Kustavi	23	-	26	14	63	-	-	-	-
Kuusjoki	136	3	63	84	286	11	3	14	-
Laitila	118	22	14	59	213	45	3	48	5275
Lemu	13	-	6	20	39	-	-	-	-
Lieto	72	1	39	53	165	14	6	20	123
Loimaa	1	-	-	-	1	-	-	-	-
Loimaan kunta	774	11	652	1692	3129	66	20	86	8
Marttila	-	-	-	1	1	7	2	9	1
Masku	33	6	5	6	50	-	-	-	6636
Melliä	103	3	74	72	252	-	-	-	252
Merimasku	21	-	25	17	63	-	-	-	-
Mietoinen	24	3	6	12	45	1	-	1	1
Muurila	79	-	56	68	203	-	-	-	1
Mynämäki	39	5	32	35	111	64	6	70	1606
Naantali	-	-	-	-	-	-	-	-	-
Nauvo	161	-	133	105	399	3	1	4	-
Nousiainen	70	-	56	48	174	2	2	4	7
Oripää	-	-	-	-	-	-	-	-	-
Paimio	109	1	47	38	195	-	1	1	10
Parainen	191	35	178	178	582	-	-	-	6
Perniö	260	2	106	147	515	3	2	5	6
Pertteli	21	-	19	5	45	4	5	9	2
Piikkiö	20	-	17	12	49	84	24	108	5
Pyhäranta	42	-	4	8	54	5	-	5	350
Pöytyä	152	-	174	184	510	10	-	10	-
Raisio	-	-	-	-	-	-	-	-	-
Rusko	15	26	-	19	60	-	-	-	-
Rymättylä	15	-	9	1	25	-	-	-	753
Salo	90	-	45	32	167	-	-	-	2
Sauvo	198	43	203	90	534	-	-	-	1
Somero	385	2	271	180	838	115	36	151	54
Suomusjärvi	21	-	-	15	36	-	-	-	-
Särkisalo	6	-	7	2	15	-	-	-	-
Taivassalo	28	2	16	35	81	5	-	5	2
Tarvasjoki	25	7	8	12	52	9	2	11	1
Turku	35	2	5	4	46	1	-	1	4
Uusikaupunki	218	2	154	163	537	53	23	76	43
Vahto	16	18	-	4	38	3	-	3	-
Vehmaa	31	-	14	13	58	-	-	-	2
Velkua	-	-	-	-	-	-	-	-	-
Västanfjärd	38	10	24	29	101	3	2	5	-
Yläne	26	-	30	29	85	31	7	38	3
Yhteensä									
Sammanlagt	4801	368	3378	4329	12876	929	240	1169	15319
Total									
Satakunnan									
Eura	89	-	80	86	255	85	9	94	-
Eurajoki	54	12	42	40	148	21	7	28	35
Harjavalta	95	6	68	69	238	3	-	3	-
Honkajoki	278	14	158	187	637	2	-	2	12
Huittinen	115	-	99	105	319	188	23	211	653
Jämijärvi	25	4	2	18	49	4	2	6	-
Kankaanpää	178	2	85	87	352	-	-	-	24
Karvia	30	4	10	13	57	13	2	15	5
Kiikoinen	15	-	5	17	37	108	14	122	2
Kiukainen	15	-	6	14	35	12	1	13	1956
Kodisjoki	3	5	-	2	10	-	-	-	-
Kokemäki	82	4	73	84	243	43	7	50	-
Kullaa	383	-	195	206	784	-	-	-	5
Köyliö	223	-	84	80	387	3	1	4	-

Kanoja munan- tuotantoon 5 kk ja yli Hönor för ägg- produktion 5 mån och över Hens for egg production 5 months or over	Broiler- emoja Broiler- avels- hönor Broiler hens	Kanan- poikasia alle 5 kk Kycklingar under 5 mån. Chickens under 5 months	Broilereita Broilrar Broilers	Kanoja yhteensä Hönor Sammanlagt Hens total	Ankkoja Ankor Ducks	Hanhia Gäss Geese	Kalkkunoita Kalkoner Turkeys	Muuta siipi- karjaa Annat fjäderfä Other poultry	Siipi- karja yhteensä Fjäderfän sammanl Poultry total	Työvoima- ja elin- keinokeskus/kunta Arbetskrafts- och näringscentral/ kommun Employment and Economic Development Centre/ municipality
1040	-	-	-	1040	13	19	-	1775	2847	Kustavi
21663	-	-	-	21663	19	4	-	-	21686	Kuusjoki
304501	-	149800	-	459576	56	71	1828	172	461703	Laitila
1380	7957	-	15000	24337	-	105	-	-	24442	Lemu
42733	-	76103	-	118959	2	21	5	-	118987	Lieto
17091	-	-	-	17091	-	-	-	-	17091	Loimaa
155004	10050	49120	15000	229182	5	-	5742	107	235036	Loimaan kunta
31447	-	9970	102375	143793	7	4	-	20	143824	Marttila
4231	30903	-	36939	78709	-	-	2	9	78720	Masku
36457	-	17400	-	54109	-	-	-	-	54109	Mellilä
11985	-	-	-	11985	9	-	-	-	11994	Merimasku
34289	3209	-	-	37499	-	-	-	-	37499	Mietoinen
6817	-	-	-	6818	-	-	-	-	6818	Muurila
102130	37173	16564	38000	195473	-	-	1500	28	197001	Mynämäki
-	-	-	-	-	-	-	-	-	-	Naantali
16985	-	-	-	16985	-	-	-	-	16985	Nauvo
43231	5039	-	30000	78277	-	5	60	-	78342	Nousiainen
168097	-	93100	60000	321197	12	-	2	-	321211	Oripää
11778	-	-	-	11788	3	-	4720	33	16544	Paimio
181	-	-	-	187	19	5	-	1	212	Parainen
28994	-	-	37316	66316	19	2	220	73	66630	Perniö
6432	-	-	-	6434	-	5	3	-	6442	Pertteli
4543	-	-	-	4548	-	16	3	216	4783	Piikkiö
15459	-	50550	-	66359	-	-	-	-	66359	Pyhäranta
59352	3762	8860	105700	177674	-	-	9956	-	187630	Pöytyä
-	-	-	-	-	-	-	-	-	-	Raisio
-	-	-	30000	30000	-	-	6960	-	36960	Rusko
11798	-	40400	-	52951	-	-	-	-	52951	Rymättylä
15363	-	-	-	15365	-	-	-	-	15365	Salo
17631	-	-	-	17632	5	3	-	-	17640	Sauvo
304418	-	29086	-	333558	51	14	297	39	333959	Somero
6500	-	-	-	6500	-	-	-	-	6500	Suomusjärvi
-	-	-	-	-	-	-	-	-	-	Särkisalo
4320	-	-	-	4322	7	3	-	48	4380	Taivassalo
42963	-	-	-	42964	155	31	81	-	43231	Tarvasjoki
33567	-	5	30000	63576	-	-	-	-	63576	Turku
74854	20620	6040	30787	132344	15	-	1	2	132362	Uusikaupunki
3652	-	-	-	3652	-	-	-	-	3652	Vahto
111045	4164	17700	30000	162911	2	-	-	-	162913	Vehmaa
702	-	435	-	1137	-	-	-	-	1137	Velkua
18	-	-	-	18	-	-	-	-	18	Västernärjärd
32894	-	-	45000	77897	-	-	-	23	77920	Yläne
2022835	130046	645793	1003357	3817350	489	323	36588	2716	3857466	Yhteensä Sammanlagt Total
Satakunnan										
18089	-	-	322600	340689	-	-	6500	-	347189	Eura
38189	39894	2300	105400	185818	13	29	12	-	185872	Eurajoki
-	-	-	-	-	-	-	-	-	-	Harjavalta
1113	-	-	-	1125	12	-	-	-	1137	Honkajoki
69349	9323	91615	202500	373440	11	4	4	4	373463	Huittinen
45	-	-	-	45	3	-	13	-	61	Jämijärvi
1747	-	-	-	1771	6	1	2	-	1780	Kankaanpää
167	-	-	-	172	3	-	6	21	202	Karvia
176	-	-	-	178	4	-	-	-	182	Kiikoinen
24308	4567	34849	195000	260680	-	-	127	-	260807	Kiukainen
7303	-	-	-	7303	-	-	-	-	7303	Kodisjoki
28239	4350	13500	276976	323065	-	-	8	10	323083	Kokemäki
7748	-	-	-	7753	2	-	10	-	7765	Kullaa
6867	7695	-	344008	358570	-	-	2900	-	361470	Köyliö

8.10. Jatkuu - Fortsätter - Continues

Työvoima- ja elin- keinokeskus/kunta Arbetskrafts- och näringscentral/ kommun Employment and Economic Development Centre/ municipality	Uuhia 12 kk ja yli Tackor 12 mån och äldre Ewes 12 moths or over	Karitsoineita/ tiineitä uuhia alle 12 kk Tackor yngre än 12 mån som lammat/ är dräktiga Ewes lambes/ with lamb under 12 months	Muita naaras- puolisia lampaita alle 12 kk Övriga tackor yngre än 12 mån Other female goats under 12 months	Pässejä Baggar Rams	Lampaita yhteensä Får sammanlagt Lambs total	Naaras- puolisia vuohia yhteensä Gätter (honor) sammanlagt Goats, female total	Pukkeja Bockar Goats, male	Vuohia yhteensä Getter sammanlagt Goats total	Kukkoja Tuppar Cockereis
Lappi	43	3	20	30	96	28	3	31	7
Lavia	155	-	69	78	302	49	17	66	37
Luvia	95	-	67	44	206	11	3	14	1
Merikarvia	154	-	34	62	250	33	12	45	-
Nakkila	14	-	-	-	14	48	12	60	-
Noormarkku	64	-	60	56	180	2	3	5	-
Pomarkku	78	2	30	31	141	12	3	15	8
Pori	414	2	348	192	956	25	7	32	30
Punkalaidun	87	4	33	36	160	185	21	206	52
Rauma	55	-	24	38	117	35	4	39	-
Siikainen	38	2	25	24	89	94	14	108	1
Säkylä	43	-	30	39	112	-	-	-	850
Ulvila	50	-	20	26	96	6	2	8	1
Vampula	114	1	77	96	288	63	3	66	156
Yhteensä Sammanlagt Total	2989	65	1744	1760	6558	1073	170	1243	3835
Hämeen									
Artjärvi	113	-	68	60	241	2	4	6	20
Asikkala	351	9	999	280	1639	9	6	15	36
Forssa	32	-	23	28	83	2	2	4	5
Hartola	236	8	147	159	550	23	15	38	4
Hattula	76	-	53	26	155	7	1	8	4
Hauho	41	23	8	30	102	2	2	4	5
Hausjärvi	55	-	45	54	154	36	17	53	13
Heinola	134	16	64	114	328	41	12	53	9
Hollola	188	-	118	108	414	4	1	5	9
Humppila	10	-	13	13	36	-	-	-	-
Hämeenkoski	22	-	13	13	48	2	-	2	1
Hämeenlinna	-	-	-	-	-	-	-	-	-
Janakkala	70	3	53	46	172	5	4	9	21
Jokioinen	40	10	33	52	135	-	-	-	2
Kalvola	48	-	7	7	62	23	7	30	3
Kärkölä	39	-	33	48	120	-	-	-	1
Lahti	-	-	-	-	-	1	-	1	1
Lammi	55	-	16	28	99	8	1	9	14
Loppi	182	-	171	57	410	12	2	14	3
Nastola	154	-	84	72	310	9	2	11	5
Orimattila	318	-	131	135	584	10	4	14	36
Padasjoki	50	16	9	9	84	2	-	2	360
Renko	86	25	32	45	188	5	3	8	1
Riihimäki	3	5	-	1	9	2	2	4	-
Sysmä	243	3	155	193	594	7	-	7	15
Tammela	56	-	35	57	148	4	2	6	1
Tuulos	37	-	17	28	82	-	-	-	-
Ypäjä	63	-	20	22	105	13	7	20	-
Yhteensä Sammanlagt Total	2702	118	2347	1685	6852	229	94	323	569
Pirkanmaan									
Hämeenkyrö	159	-	78	102	339	61	1	62	6
Ikaalinen	277	7	69	115	468	55	10	65	7
Juupajoki	144	-	154	80	378	1	-	1	-
Kangasala	383	-	317	324	1024	147	20	167	1
Kihniö	16	-	8	8	32	-	-	-	-
Kuhmalahti	17	2	-	7	26	-	-	-	3
Kuorevesi	-	-	-	-	-	-	-	-	1
Kuru	88	-	31	46	165	55	11	66	3

Kanoja munan- tuotantoon 5 kk ja yli Hönor för ägg- produktion 5 mån och över Hens for egg production 5 months or over	Broiler- emoja Broiler- avels- hönor Broiler hens	Kanan- poikasia alle 5 kk Kycklingar under 5 mån. Chickens under 5 months	Broilereita Broilrar Broilers	Kanoja yhteensä Hönor Sammanlagt Hens total	Ankkoja Ankor Ducks	Hanhia Gäss Geese	Kalkkunoita Kalkoner Turkeys	Muuta siipi- karjaa Annat fjäderfä Other poultry	Siipi- karja yhteensä Fjäderfän sammanl Poultry total	Työvoima- ja elin- keinokeskus/kunta Arbetskrafts- och näringscentral/ kommun Employment and Economic Development Centre/ municipality
15010	-	6357	-	21374	18	1	32	11	21436	Lappi
2889	-	-	15000	17926	-	-	-	-	17926	Lavia
1417	-	-	45000	46418	-	-	1000	-	47418	Luvia
4182	-	5	-	4187	2	2	1	34	4226	Merikarvia
6589	-	-	-	6589	-	-	12	-	6601	Nakkila
13120	-	-	-	13120	-	3	-	60	13183	Noormarkku
4258	-	170	-	4436	3	-	150	-	4589	Pomarkku
773	-	66	30800	31669	43	-	3	35	31750	Pori
62353	-	11091	30000	103496	1	-	-	-	103497	Punkalaidun
9762	-	-	-	9762	3	8	-	-	9773	Rauma
2208	-	-	-	2209	4	-	-	-	2213	Siikainen
14353	8387	-	173500	197090	-	-	2987	-	200077	Säkylä
677	-	-	-	678	-	-	-	-	678	Ulvila
24679	-	2109	-	26944	-	-	6044	3	32991	Vampula
365610	74216	162062	1740784	2346507	128	48	19811	178	2366672	Yhteensä Sammanlagt Total
Hämeen										
901	-	-	-	921	9	4	104	12	1050	Artjärvi
1655	-	20	-	1711	12	3	11	2	1739	Asikkala
5278	-	-	-	5283	2	7	-	-	5292	Forssa
1575	-	-	-	1579	19	2	40	340	1980	Hartola
15652	-	10	-	15666	16	6	2	-	15690	Hattula
2291	-	-	-	2296	-	1	-	84	2381	Hauho
2506	-	-	-	2519	12	6	4	-	2541	Hausjärvi
378	-	65	-	452	4	2	-	1520	1978	Heinola
8443	-	-	-	8452	4	2	2	284	8744	Hollola
62952	7300	9617	15000	94869	-	-	2100	-	96969	Humppila
1624	-	-	-	1625	2	5	10	-	1642	Hämeenkoski
-	-	-	-	-	-	-	-	-	-	Hämeenlinna
3279	-	15	-	3315	18	3	3	1276	4615	Janakkala
9877	-	19000	1435	30314	-	3	-	-	30317	Jokioinen
540	-	-	-	543	-	-	-	51	594	Kalvola
4846	-	-	-	4847	30	144	5	738	5764	Kärkölä
2	-	2	-	5	-	-	-	-	5	Lahti
404	-	155	-	573	6	4	11	153	747	Lammi
5500	-	-	-	5503	20	21	-	-	5544	Loppi
3135	-	-	-	3140	5	2	-	-	3147	Nastola
11437	-	18225	-	29698	18	6	-	58	29780	Orimattila
92	4028	-	-	4480	-	-	-	-	4480	Padasjoki
53	-	-	-	54	-	-	-	-	54	Renko
26	-	-	-	26	-	-	-	-	26	Riihimäki
1285	-	-	-	1300	15	7	18	2	1342	Sysmä
12534	-	-	-	12535	-	-	-	4	12539	Tammela
1427	-	-	-	1427	-	-	-	-	1427	Tuulos
10469	-	-	-	10469	-	-	-	-	10469	Ypäjä
168161	11328	47109	16435	243602	192	228	2310	4524	250856	Yhteensä Sammanlagt Total
Pirkanmaan										
658	-	-	-	664	11	-	70	34	779	Hämeenkyrö
6938	-	-	-	6945	33	3	428	-	7409	Ikaalinen
357	-	-	-	357	1	-	-	-	358	Juupajoki
255	4500	50	102520	107326	-	-	-	-	107326	Kangasala
-	-	-	-	-	-	-	-	-	-	Kihniö
2672	-	-	16220	18895	-	-	-	-	18895	Kuhmalahti
20	-	-	-	21	2	-	-	-	23	Kuorevesi
18	-	-	-	21	-	-	-	-	21	Kuru

8.10. Jatkuu - Fortsätter - Continues

Työvoima- ja elinkeinokeskus/kunta Arbetskrafts- och näringscentral/ kommun <i>Employment and Economic Development Centre/ municipality</i>	Uuhia 12 kk ja yli Tackor 12 mån och äldre Ewes 12 months or over	Karitsoineita/ tiineitä uuhia alle 12 kk Tackor yngre än 12 mån som lammät/ är dräktiga Ewes lambet/ with lamb under 12 months	Muita naaras- puolisia lampaita alle 12 kk Övriga tackor yngre än 12 mån Other female goats under 12 months	Pässejä Baggar Rams	Lampaita yhteensä Får sammanlagt Lambs total	Naaras- puolisia vuohia yhteensä Gätter (honor) sammanlagt Goats, female total	Pukkeja Bockar Goats, male	Vuohia yhteensä Getter sammanlagt Goats total	Kukkoja Tuppar Cockereis
Kylmäkoski	118	4	42	48	212	1	3	4	11
Lempäälä	65	17	14	47	143	7	1	8	16
Luopioinen	204	-	94	89	387	-	-	-	7
Längelmäki	141	1	17	30	189	7	-	7	1
Mouhijärvi	106	50	25	64	245	68	5	73	4
Mänttä	-	-	-	-	-	-	-	-	-
Nokia	114	44	60	99	317	71	33	104	20
Orivesi	129	-	58	78	265	7	3	10	3
Parkano	155	4	85	97	341	83	20	103	19
Pirkkala	44	16	8	23	91	14	-	14	3
Pälkäne	193	-	145	159	497	-	-	-	2
Ruovesi	347	-	134	166	647	42	4	46	9
Sahalahti	3	-	-	-	3	7	-	7	3191
Suodenniemi	15	-	14	9	38	1	-	1	10
Tampere	112	2	86	78	278	6	-	6	6
Toijala	36	-	5	26	67	-	1	1	-
Urjala	214	2	71	95	382	120	19	139	26
Valkeakoski	91	1	26	44	162	18	35	53	9
Vammala	262	23	233	230	748	604	46	650	-
Vesilahti	131	-	87	77	295	19	1	20	3
Viiala	-	-	-	-	-	-	-	-	-
Viljakkala	39	3	23	22	87	-	-	-	-
Vilppula	68	-	21	23	112	4	3	7	716
Virrat	292	5	252	153	702	20	4	24	8
Ylöjärvi	47	-	34	38	119	8	1	9	6
Äetsä	49	-	25	37	111	163	35	198	1
Yhteensä									
Sammanlagt	4059	181	2216	2414	8870	1589	256	1845	4092
Total									
Kaakkois-Suomen									
Anjalankoski	191	65	118	112	486	34	16	50	3
Elimäki	125	2	110	107	344	3	2	5	9
Hamina	-	-	-	-	-	-	-	-	-
Iitti	391	-	195	176	762	3	1	4	10
Imatra	58	10	29	38	135	-	1	1	8
Jaala	20	2	16	25	63	20	13	33	2
Joutseno	109	10	74	83	276	3	-	3	2
Kotka	31	1	8	7	47	-	-	-	-
Kouvola	-	-	-	-	-	-	-	-	-
Kuusankoski	8	10	-	-	18	-	-	-	-
Lappeenranta	421	33	274	252	980	8	-	8	496
Lemi	496	1	226	144	867	1	2	3	2
Luumäki	165	6	120	139	430	2	-	2	11
Miehikkälä	31	1	32	31	95	7	6	13	3
Parikkala	30	-	22	20	72	-	-	-	16
Pyhtää	130	-	64	66	260	8	-	8	53
Rautjärvi	130	3	80	105	318	2	-	2	2
Ruokolahti	91	-	39	41	171	21	4	25	5
Saari	41	-	27	13	81	-	-	-	1
Savitaipale	252	21	179	192	644	1	3	4	5
Suomenniemi	11	2	8	7	28	-	-	-	1
Taipalsaari	73	-	33	112	218	-	-	-	20
Uukuniemi	-	-	-	-	-	-	-	-	-
Valkeala	195	11	136	149	491	17	8	25	5
Vehkalahti	88	6	29	46	169	5	6	11	53
Virolahti	100	15	59	106	280	3	-	3	2
Ylämaa	40	-	26	17	83	6	1	7	1
Yhteensä									
Sammanlagt	3227	199	1904	1988	7318	144	63	207	710
Total									

Kanoja munan- tuotantoon 5 kk ja yli Höner för ägg- produktion 5 mån och över Hens for egg production 5 months or over	Broiler- emoja Broiler- avels- höner Broiler hens	Kanan- poikasia alle 5 kk Kycklingar under 5 mån. Chickens under 5 months	Broilereita Broilrar Broilers	Kanoja yhteensä Höner Sammanlagt Hens total	Ankkoja Ankor Ducks	Hanhia Gäss Geese	Kalkkunoita Kalkoner Turkeys	Muuta siipi- karjaa Annat Fjäderfä Other poultry	Siipi- karja yhteensä Fjäderfän sammanl Poultry total	Työvoima- ja elin- keinokeskus/kunta Arbetskrafts- och näringscentral/ kommun Employment and Economic Development Centre/ municipality
1129	-	-	-	1140	4	37	7	-	1188	Kylmäkoski
514	-	-	-	530	7	9	-	3	549	Lempäälä
273	-	6	-	286	5	10	-	-	301	Luopioinen
55	-	-	23467	23523	3	3	56	120	23705	Längelmäki
727	-	501	-	1232	20	7	31	472	1762	Mouhijärvi
-	-	-	-	-	-	-	-	-	-	Mänttä
515	-	3	-	538	26	28	24	29	645	Nokia
5131	-	4180	-	9314	-	-	-	-	9314	Orivesi
3710	-	-	-	3729	7	6	304	-	4046	Parkano
141	-	-	-	144	-	-	-	-	144	Pirkkala
1559	-	720	111000	113281	-	-	-	-	113281	Päikkä
2125	-	31	15000	17165	3	2	25	85	17280	Ruovesi
309	22417	-	323220	349137	-	1	-	4	349142	Sahalahti
2180	-	-	60000	62190	1	6	-	-	62197	Suodenniemi
1124	-	-	-	1130	-	-	-	-	1130	Tampere
-	-	-	-	-	-	-	-	-	-	Toijala
17841	-	-	-	17867	36	7	10	36	17956	Urkala
16447	10	-	-	16466	8	1	-	68	16543	Valkeakoski
839	-	-	-	839	14	9	1064	160	2086	Vammala
487	-	-	-	490	3	-	-	-	493	Vesilahti
1086	-	-	-	1086	-	-	-	-	1086	Viiala
3454	-	-	-	3454	-	7	-	-	3461	Viljakkala
18852	16870	27761	118278	182477	-	-	280	-	182757	Vilppula
15010	-	-	-	15018	-	24	5	-	15047	Virrat
64	-	-	-	70	5	-	-	-	75	Ylöjärvi
11916	-	46640	52500	111057	-	-	4000	-	115057	Äetsä
116406	43797	79892	822205	1066392	189	160	6304	1011	1074056	Yhteensä Sammanlagt Total
Kaakkois-Suomen										
11790	-	68	-	11861	4	9	-	37	11911	Anjalankoski
166	-	60	-	235	1	-	10	100	346	Elimäki
-	-	-	-	-	-	-	-	-	-	Hamina
638	-	-	-	648	-	2	-	76	726	Iitti
1005	-	-	-	1013	1	-	-	-	1014	Imatra
212	-	-	-	214	-	-	-	-	214	Jaala
3890	-	-	-	3892	-	-	-	-	3892	Joutseno
490	-	-	-	490	-	-	-	-	490	Kotka
-	-	-	-	-	-	-	-	-	-	Kouvola
10	-	-	-	10	-	-	-	-	10	Kuusankoski
19073	-	27800	2	47371	9	33	-	5	47418	Lappeenranta
121	-	-	-	123	-	2	-	-	125	Lemi
2967	-	-	-	2978	3	-	-	-	2981	Luumäki
4524	-	-	-	4527	-	-	-	3	4530	Miehikkälä
712	-	44	-	772	3	-	3	122	900	Parikkala
1300	-	500	-	1853	69	9	331	27	2289	Pyhtää
1167	-	10	-	1179	-	3	-	-	1182	Rautjärvi
66	-	-	-	71	-	-	750	-	821	Ruokolahti
10980	-	-	-	10981	4	2	-	-	10987	Saari
232	-	-	-	237	8	6	-	-	251	Savitaipale
15	-	-	-	16	-	-	-	7	23	Suomenniemi
219	-	-	-	239	-	-	-	-	239	Taipalsaari
262	-	-	-	262	-	-	-	-	262	Uukuniemi
5315	-	2703	-	8023	5	-	-	18	8046	Valkeala
1764	-	25	-	1842	11	4	3	1	1861	Vehkalahti
822	-	-	-	824	-	-	-	-	824	Virolahti
82	-	-	-	83	-	-	-	15	98	Ylämaa
67822	-	31210	2	99744	118	70	1097	411	101440	Yhteensä Sammanlagt Total

8.10. Jatkuu - Fortsätter - Continues

Työvoima- ja elinkeinokeskus/kunta Arbetskrafts- och näringscentral/ kommun Employment and Economic Development Centre/ municipality	Uuhia 12 kk ja yli Tackor 12 mån och äldre Ewes 12 moths or over	Karitsoineita/ tiineitä uuhia alle 12 kk Tackor yngre än 12 mån som lammat/ är dräktiga Ewes lambd/ with lamb under 12 months	Muita naaras- puolisia lampaita alle 12 kk Övriga tackor yngre än 12 mån Other female goats under 12 months	Pässejä Bagger Rams	Lampaita yhteensä Får sammanlagt Lambs total	Naaras- puolisia vuhia yhteensä Gätter (honor) sammanlagt Goats, female total	Pukkeja Bockar Goats, male	Vuhia yhteensä Getter sammanlagt Goats total	Kukkoja Tuppar Cockere/s
Etelä-Savon									
Anttola	23	-	14	13	50	7	5	12	2
Enonkoski	71	-	53	57	181	-	-	-	2
Haukivuori	128	-	102	103	333	1	2	3	12
Heinävesi	51	2	16	24	93	6	3	9	6
Hirvensalmi	67	9	51	42	169	11	3	14	9
Joroinen	299	5	164	155	623	44	20	64	21
Juva	370	5	344	311	1030	2	-	2	14
Jäppilä	75	-	78	92	245	-	-	-	-
Kangaslampi	33	7	26	41	107	-	-	-	3
Kangasniemi	181	3	152	152	488	10	2	12	5
Kerimäki	145	38	21	52	256	1	-	1	7
Mikkeli	82	-	65	68	215	-	-	-	-
Mikkelin mlk	192	13	155	137	497	-	-	-	9
Mäntyharju	201	1	100	146	448	100	20	120	48
Pertunmaa	77	2	34	34	147	4	-	4	5
Pieksämäen mlk	34	-	48	28	110	-	-	-	9
Pieksämäki	-	-	-	-	-	-	-	-	-
Punkaharju	35	10	2	9	56	6	-	6	2
Puumala	76	-	46	53	175	2	2	4	5
Rantasalmi	358	17	142	216	733	30	4	34	18
Ristiina	139	6	147	134	426	3	1	4	5
Savonlinna	350	-	216	177	743	1	-	1	9
Savonranta	31	-	32	28	91	1	-	1	2
Sulkava	118	10	85	73	286	5	6	11	8
Virtasalmi	71	-	54	44	169	-	1	1	-
Yhteensä Sammanlagt Total	3207	128	2147	2189	7671	234	69	303	201
Pohjois-Savon									
Iisalmi	198	5	136	99	438	10	1	11	6
Juankoski	111	15	65	73	264	1	1	2	6
Kaavi	36	15	13	24	88	3	3	6	2
Karttula	43	-	47	42	132	-	-	-	1
Keitele	23	-	15	9	47	-	-	-	-
Kiuruvesi	183	28	100	133	444	2	-	2	12
Kuopio	72	-	67	72	211	14	4	18	5
Lapinlahti	178	1	77	73	329	17	13	30	14
Leppävirta	161	2	148	73	384	5	-	5	33
Maaninka	133	1	108	149	391	11	4	15	16
Nilsjä	299	21	242	202	764	9	7	16	10
Pielavesi	64	2	62	55	183	-	-	-	-
Rautalampi	151	2	61	63	277	9	2	11	3
Rautavaara	16	-	18	8	42	-	-	-	1
Sillinjärvi	398	77	62	149	686	43	-	43	-
Sonkajärvi	83	6	29	56	174	-	-	-	3
Suonenjoki	112	59	41	96	308	5	6	11	-
Tervo	105	10	57	77	249	1	-	1	10
Tuusniemi	99	6	86	100	291	15	5	20	1
Varkaus	3	-	-	1	4	-	-	-	-
Varpaisjärvi	1	-	-	-	1	59	25	84	-
Vehmersalmi	73	-	36	56	165	-	-	-	1
Vesanto	99	-	86	42	227	-	-	-	2
Vieremä	120	7	158	69	354	1	-	1	3
Yhteensä Sammanlagt Total	2761	257	1714	1721	6453	205	71	276	129

Kanoja munan- tuotantoon 5 kk ja yli Hönr för ägg- produktion 5 mån och över Hens for egg production 5 months or over	Broiler- emoja Broiler- avels- hönr Broiler hens	Kanan- poikasia alle 5 kk Kycklingar under 5 mån. Chickens under 5 months	Broilereita Broilrar Broilers	Kanoja yhteensä Hönr Sammanlagt Hens total	Ankkoja Ankor Ducks	Hanhia Gäss Geese	Kalkkunoita Kalkoner Turkeys	Muuta siipi- karjaa Annat fjäderfä Other poultry	Siipi- karja yhteensä Fjäderfän sammanl Poultry total	Työvoima- ja elin- keinokeskus/kunta Arbetskrafts- och näringscentral/ kommun Employment and Economic Development Centre/ municipality
Etelä-Savon										
2333	-	10757	-	13092	-	480	-	-	13572	Anttola
22	-	-	-	24	3	-	-	8	35	Enonkoski
198	-	-	-	210	-	-	-	-	210	Haukivuori
46	-	-	-	52	2	3	-	-	57	Heinävesi
300	-	4	-	313	22	6	11	-	352	Hirvensalmi
911	-	-	-	932	6	-	-	1195	2133	Joroinen
3344	-	252	-	3610	3	13	-	26	3652	Juva
675	-	-	-	675	-	-	-	-	675	Jäppilä
130	-	-	-	133	-	-	-	-	133	Kangaslampi
4620	-	30	-	4655	8	6	4	-	4673	Kangasniemi
1368	-	-	-	1375	2	-	-	-42	1419	Kerimäki
-	-	-	-	-	-	-	-	-	-	Mikkeli
2710	-	-	-	2719	6	-	31	95	2851	Mikkelin mlk
495	-	80	-	623	26	18	26	18	711	Mäntyharju
439	-	-	-	444	2	-	-	-	446	Pertunmaa
12942	-	-	-	12951	30	45	35	-	13061	Pieksämäen mlk
-	-	-	-	-	2	-	-	-	2	Pieksämäki
164	-	10	-	176	398	48	280	-	902	Punkaharju
77	-	-	-	82	15	-	-	-	97	Puumala
2678	-	170	-	2866	21	24	24	17	2952	Rantasalmi
2106	-	-	-	2111	5	2	-	-	2118	Ristiina
3552	-	-	-	3561	-	110	630	-	4301	Savonlinna
21	-	-	-	23	-	2	-	-	25	Savonranta
92	-	15	-	115	27	12	-	-	154	Sulkava
130	-	-	-	130	-	-	-	-	130	Virtasalmi
39353	-	11318	-	50872	578	769	1041	1401	54661	Yhteensä Sammanlagt Total
Pohjois-Savon										
5715	-	-	-	5721	287	19	-	31	6058	Iisalmi
283	-	27	-	316	-	-	-	-	316	Juankoski
5	-	-	-	7	-	2	-	-	9	Kaavi
34	-	-	-	35	7	-	-	-	42	Karttula
79	-	-	-	79	-	-	-	-	79	Keitele
1831	-	-	-	1843	26	231	96	63	2259	Kiuruvesi
5733	-	-	-	5738	24	7	10	22	5801	Kuopio
4290	-	-	-	4304	420	-	16650	8825	30199	Lapinlahti
1419	-	74	-	1526	-	-	-	-	1526	Leppävirta
831	-	-	-	847	24	-	-	6	877	Maaninka
1680	-	-	-	1690	8	1	1	-	1700	Nilsjä
682	-	-	-	682	-	-	-	-	682	Pielavesi
2930	-	-	-	2933	-	-	-	-	2933	Rautalampi
25	-	-	-	26	-	-	-	-	26	Rautavaara
15	-	-	-	15	-	-	-	-	15	Siilinjärvi
1450	-	-	-	1453	-	-	1	-	1454	Sonkajärvi
10489	-	18	-	10507	4	-	-	20	10531	Suonenjoki
325	-	-	-	335	15	1	32	25	408	Tervo
289	-	-	-	290	1	85	-	71	447	Tuusniemi
50	-	10	-	60	-	-	-	-	60	Varkaus
90	-	-	-	90	-	-	-	-	90	Varpaisjärvi
830	-	-	-	831	-	-	-	-	831	Vehmersalmi
59	-	-	-	61	-	-	30	10	101	Vesanto
286	-	-	-	289	-	1	-	3	293	Vieremä
39420	-	129	-	39678	816	347	16820	9076	66737	Yhteensä Sammanlagt Total

8.10. Jatkuu - Fortsätter - Continues

Työvoima- ja elinkeinokeskus/kunta Arbetskrafts- och näringscentral/ kommun Employment and Economic Development Centre/ municipality	Uuhia 12 kk ja yli Tackor 12 mån och äldre Ewes 12 moths or over	Karitsoineita/ tiineitä uuhia alle 12 kk Tackor yngre än 12 mån som lamma/ är dräktiga Ewes lambd/ with lamb under 12 months	Muita naaras- puolisia lampaista alle 12 kk Övriga tackor yngre än 12 mån Other female goats under 12 months	Pässejä Baggar Rams	Lampaista yhteensä Får sammanlagt Lambs total	Naaras- puolisia vuohia yhteensä Gätter (honor) sammanlagt Goats, female total	Pukkeja Bockar Goats, male	Vuohia yhteensä Getter sammanlagt Goats total	Kukkoja Tuppar Cockere/s
Pohjois-Karjalan									
Eno	93	6	40	67	206	8	-	8	24
Ilomantsi	223	14	125	110	472	53	8	61	7
Joensuu	-	-	-	-	-	-	-	-	-
Juuka	61	10	49	83	203	6	2	8	-
Kesälahti	8	-	-	-	8	1	-	1	-
Kiihtelysvaara	49	1	27	19	96	3	-	3	3
Kitee	277	2	156	166	601	10	2	12	9
Kontiolahti	247	-	179	157	583	11	4	15	2
Lieksa	224	3	138	168	533	19	11	30	5
Liperi	306	70	62	96	534	40	11	51	13
Nurmes	338	2	233	284	857	25	3	28	10
Outokumpu	141	-	81	77	299	-	-	-	4
Polvijärvi	74	-	28	40	142	1	1	2	4
Pyhäselkä	168	12	122	97	399	3	-	3	9
Rääkkylä	72	-	64	62	198	10	2	12	3
Tohmajärvi	120	1	48	81	250	4	4	8	1
Tuupovaara	48	42	-	38	128	-	-	-	3
Valtimo	269	-	234	193	696	6	-	6	8
Värtsilä	-	-	-	-	-	-	-	-	5
Yhteensä Sammanlagt Total	2718	163	1586	1738	6205	200	48	248	110
Keski-Suomen									
Hankasalmi	154	3	106	72	335	22	6	28	25
Joutsa	155	4	77	65	301	1	2	3	7
Jyväskylä	-	-	-	-	-	-	-	-	-
Jyväskylän mlk	80	-	58	50	188	2	1	3	17
Jämsä	150	1	125	108	384	17	7	24	40
Jämsänkoski	2	-	-	-	2	1	-	1	-
Kannonkoski	4	-	2	3	9	-	-	-	1
Karstula	140	5	106	75	326	27	18	45	2
Keuruu	346	7	230	172	755	14	7	21	14
Kinnula	63	2	38	52	155	-	-	-	-
Kivijärvi	32	11	-	13	56	14	13	27	1
Konnevesi	69	1	19	36	125	6	1	7	6
Korpilahti	160	8	88	88	344	2	-	2	24
Kuhmoinen	52	17	17	26	112	7	2	9	4
Kyyjärvi	-	-	-	-	-	-	-	-	-
Laukaa	160	31	91	120	402	23	12	35	6
Leivonmäki	48	3	22	29	102	12	3	15	36
Luhanka	22	-	33	17	72	-	-	-	8
Multia	134	2	115	128	379	3	-	3	1
Muurame	21	-	19	18	58	2	-	2	3
Petäjävesi	208	-	144	142	494	-	-	-	83
Pihtipudas	192	8	85	77	362	7	7	14	7
Pylkönmäki	8	-	9	6	23	-	-	-	-
Saarjärvi	129	20	57	53	259	10	5	15	6
Sumiainen	42	-	9	18	69	1	-	1	2
Suolahti	-	-	-	-	-	-	-	-	-
Toivakka	143	6	137	120	406	3	2	5	14
Urainen	161	6	40	43	250	-	-	-	2
Viitasaari	188	4	170	170	532	32	18	50	25
Äänekoski	246	8	109	109	472	-	-	-	2
Yhteensä Sammanlagt Total	3109	147	1906	1810	6972	206	104	310	336

Kanoja munan- tuotantoon 5 kk ja yli Hönor för ägg- produktion 5 mån och över Hens for egg production 5 months or over	Broiler- emoja Broiler- avels- hönor Broiler hens	Kanan- poikasia alle 5 kk Kycklingar under 5 mån. Chickens under 5 months	Broilereita Broilrar Broilers	Kanoja yhteensä Hönor Sammanlagt Hens total	Ankkoja Ankor Ducks	Hanhia Gäss Geese	Kalkkunoita Kalkoner Turkeys	Muuta siipi- karjaa Annat fjäderfä Other poultry	Siipi- karja yhteensä Fjäderfän sammanl Poultry total	Työvoima- ja elin- keinokeskus/kunta Arbetskrafts- och näringscentral/ kommun Employment and Economic Development Centre/ municipality
Pohjois-Karjalan										
2721	-	2	-	2747	5	-	7	38	2797	Eno
1573	-	-	-	1580	4	-	-	-	1584	Iloantsi
635	-	-	-	635	-	-	-	-	635	Joensuu
1550	-	-	-	1550	3	2	-	2	1557	Juuka
9	-	-	-	9	-	-	-	140	149	Kesälahti
3727	-	-	-	3730	2	-	-	-	3732	Kiihtelysvaara
201	-	-	-	210	9	2	-	-	221	Kitee
1110	-	-	-	1112	-	-	-	-	1112	Kontiolahti
3462	-	-	-	3467	16	7	3	26	3519	Liekka
3291	-	-	-	3304	6	1	3	22	3336	Liperi
5246	-	-	-	5256	5	1	-	12	5274	Nurmes
1278	-	1170	-	2452	-	3	-	-	2455	Outokumpu
828	-	3	-	835	7	-	5	-	847	Polvijärvi
725	-	-	-	734	1	-	-	-	735	Pyhäselkä
127	-	-	-	130	-	-	-	-	130	Rääkkylä
8730	-	-	-	8731	14	4	14	-	8763	Tohmajärvi
116	-	-	-	119	3	-	7	-	129	Tuupovaara
27	-	-	-	35	-	8	9	17	69	Valtimo
60	-	-	-	65	4	-	-	-	69	Värtsilä
35416	-	1175	-	36701	79	28	48	257	37113	Yhteensä Sammanlagt Total
Keski-Suomen										
8912	-	1	-	8938	27	-	5	-	8970	Hankasalmi
305	-	250	-	562	7	8	3	3	583	Joutsa
-	-	-	-	-	-	-	-	-	-	Jyväskylä
3236	-	-	-	3253	4	1	10	1	3269	Jyväskylän mlk
7103	-	30	-	7173	14	129	9	159	7484	Jämsä
56	-	-	-	56	2	-	-	-	58	Jämsänkoski
1201	-	-	-	1202	-	-	-	-	1202	Kannonkoski
9001	-	-	-	9003	-	-	-	-	9003	Karstula
9124	-	3	-	9141	4	4	67	97	9313	Keuruu
-	-	-	-	-	-	-	-	-	-	Kinnula
17	-	-	-	18	-	-	-	-	18	Kivijärvi
56	-	-	-	62	-	-	-	-	62	Konnevesi
467	-	29	-	520	101	-	1667	-	2288	Korpilahti
1302	-	-	32100	33406	-	-	-	-	33406	Kuhmoinen
5	-	-	-	5	-	-	-	-	5	Kyyjärvi
3754	-	-	-	3760	-	4	-	300	4064	Laukaa
697	-	-	-	733	32	18	35	-	818	Leivonmäki
381	-	-	-	389	-	-	-	-	389	Luhanka
2321	-	-	-	2322	-	2	-	20	2344	Multia
5570	-	10018	-	15591	-	-	-	-	15591	Muurame
26	-	330	-	439	6	1314	94	981	2834	Petäjävesi
349	-	60	-	416	2	-	-	-	418	Pihtipudas
-	-	-	-	-	-	-	-	70	70	Pylkönmäki
13724	-	-	-	13730	-	-	10	-	13740	Saarjärvi
2	-	-	-	4	-	-	-	-	4	Sumiainen
-	-	-	-	-	-	-	-	-	-	Suolahti
176	-	-	-	190	-	-	-	-	190	Toivakka
35	-	-	-	37	-	-	-	-	37	Uurainen
13071	-	30	-	13126	2	3	6	47	13184	Viitasaari
4413	-	1061	-	5476	4	6	9	15	5510	Äänekoski
85304	-	11812	32100	129552	205	1489	1915	1693	134854	Yhteensä Sammanlagt Total

8.10. Jatkuu - Fortsätter - Continues

Työvoima- ja elinkeinokeskus/kunta Arbetskrafts- och näringscentral/ kommun <i>Employment and Economic Development Centre/ municipality</i>	Uuhia 12 kk ja yli Tackor 12 mån och äldre Ewes 12 moths or over	Karitsoineita/ tiineitä uuhia alle 12 kk Tackor yngre än 12 mån som lammat/ är dräktiga Ewes lambes/ with lamb under 12 months	Muita naaras- puolisia lampaita alle 12 kk Övriga tackor yngre än 12 mån Other female goats under 12 months	Pässejä Baggar Rams	Lampaita yhteensä Får sammanlagt Lambs total	Naaras- puolisia vuohia yhteensä Gätter (honor) sammanlagt Goats, female total	Pukkeja Bockar Goats, male	Vuohia yhteensä Getter sammanlagt Goats total	Kukkoja Tuppar Cockerels
--	--	--	--	---------------------------	---	--	-------------------------------------	--	--------------------------------

Etelä-Pohjanmaan

Alahärmä	818	25	460	513	1816	13	3	16	21
Alajärvi	87	-	56	52	195	13	2	15	13
Alavus	339	12	172	159	682	7	1	8	5
Evijärvi	116	-	89	84	289	-	-	-	2
Ilmajoki	208	3	143	155	509	89	19	108	1780
Isojoki	61	-	23	55	139	1	1	2	-
Jalasjärvi	351	16	207	213	787	271	23	294	1
Jurva	230	9	178	169	586	11	2	13	-
Karjajoki	6	-	9	1	16	-	-	-	-
Kauhajoki	723	6	450	462	1641	1	4	5	21
Kauhava	420	-	208	208	836	-	-	-	1
Kortesjärvi	13	-	15	14	42	-	-	-	-
Kuortane	120	-	70	57	247	3	1	4	367
Kurikka	258	5	223	213	699	4	-	4	4
Lappajärvi	52	-	27	22	101	1	-	1	-
Lapua	361	98	68	160	687	-	-	-	372
Lehtimäki	-	-	-	-	-	-	-	-	-
Nurmo	42	19	9	33	103	-	-	-	-
Peräseinäjoki	243	5	96	114	458	1	-	1	-
Seinäjoki	7	-	9	1	17	-	-	-	-
Soini	26	1	17	22	66	10	5	15	16
Teuva	345	3	168	144	660	1	-	1	1
Töysä	138	-	84	81	303	3	-	3	-
Vimpeli	26	-	10	20	56	8	-	8	1
Ylihärmä	36	-	49	49	134	-	-	-	-
Ylistaro	511	16	214	147	888	73	18	91	18
Ähtäri	68	-	86	43	197	15	7	22	11
Yhteensä									
Sammanlagt	5605	218	3140	3191	12154	525	86	611	2634
Total									

Pohjanmaan

Halsua	110	-	44	35	189	-	-	-	1
Himanka	76	11	67	31	185	-	-	-	-
Isokyrö	169	-	73	81	323	3	-	3	18
Kannus	53	-	36	42	131	-	-	-	4
Kaustinen	91	18	38	40	187	-	1	1	6
Kokkola	44	-	31	25	100	-	-	-	1
Korsnäs	40	-	10	24	74	-	-	-	-
Kristiinankaupunki	197	5	144	178	524	34	16	50	10
Kruunupyö	257	-	173	172	602	8	4	12	1
Kälviä	101	3	45	44	193	23	8	31	5
Laihia	154	10	126	143	433	7	-	7	2
Lestijärvi	1	-	-	2	3	-	-	-	-
Lohtaja	413	6	144	177	740	44	-	44	-
Luoto	214	5	120	142	481	1	-	1	2
Maalahti	220	5	155	147	527	23	9	32	64
Maksamaa	-	-	-	-	-	-	-	-	-
Mustasaari	457	71	245	312	1085	24	7	31	24
Närpiö	315	8	90	121	534	18	3	21	1
Oravainen	4	-	-	1	5	25	7	32	4
Pedersören kunta	356	6	241	208	811	36	7	43	428
Perho	70	2	28	33	133	-	-	-	3
Pietarsaari	14	-	5	5	24	-	-	-	-
Toholampi	167	4	79	55	305	-	-	-	-
Ullava	48	-	42	56	146	-	-	-	-

Kanoja munan- tuotantoon 5 kk ja yli Hönon för ägg- produktion 5 mån och över Hens for egg production 5 months or over	Broiler- emoja Broiler- avels- hönon Broiler hens	Kanan- poikasia alle 5 kk Kycklingar under 5 mån. Chickens under 5 months	Broilereita Broilrar Broilers	Kanoja yhteensä Hönon Sammanlagt Hens total	Ankkoja Ankor Ducks	Hanhia Gäss Geese	Kalkkunoita Kalkoner Turkeys	Muuta siipi- karjaa Annat fjäderfä Other poultry	Siipi- karja yhteensä Fjäderfän sammanl Poultry total	Työvoima- ja elin- keinokeskus/kunta Arbetskrafts- och näringscentral/ kommun Employment and Economic Development Centre/ municipality
Etelä-Pohjanmaan										
10566	-	-	56300	66887	1	4	-	-	66892	Alahärmä
6986	-	-	-	6999	19	-	14	248	7280	Alajärvi
4391	-	450	36202	41048	-	-	-	-	41048	Alavus
7569	-	-	-	7571	2	-	-	-	7573	Evijärvi
35425	32605	38253	125461	233524	2	-	4568	42	238136	Ilmajoki
1447	-	-	-	1447	2	1	320	-	1770	Isojoki
8832	12211	-	179483	200527	19	4	40	47	200637	Jalasjärvi
1132	-	-	-	1132	-	-	-	-	1132	Jurva
723	-	-	-	723	-	-	-	-	723	Karjajoki
4018	-	-	-	4039	9	4	4	703	4759	Kauhajoki
3776	-	-	-	3777	-	-	3161	-	6938	Kauhava
6200	-	-	29684	35884	-	-	-	-	35884	Kortesjärvi
1161	4223	-	59577	65328	-	1	-	-	65329	Kuortane
40372	-	10010	164271	214657	35	25	24537	52	239306	Kurikka
416	-	-	31252	31668	-	-	-	83	31751	Lappajärvi
31577	4159	-	255589	291697	-	11	-	196	291904	Lapua
2160	-	-	-	2160	-	-	-	-	2160	Lehtimäki
1920	10493	-	149215	161628	-	-	6936	3	168567	Nurmo
18887	13956	-	136792	169635	-	-	-	-	169635	Peräseinäjoki
10	-	-	208859	208869	-	-	20	-	208889	Seinäjoki
149	-	-	-	165	-	-	-	-	165	Soini
14308	-	-	-	14309	-	-	-	-	14309	Teuva
1665	-	-	-	1665	-	-	-	-	1665	Töysä
7788	-	-	-	7789	-	-	-	-	7789	Vimpeli
16195	-	1010	88848	106053	-	-	553	-	106606	Ylihärmä
18199	-	1556	166422	186195	31	8	2554	-	188788	Ylistaro
228	-	-	-	239	1	-	19	-	259	Ähtäri
246100	77647	51279	1687955	2065615	121	58	42726	1374	2109894	Yhteensä Sammanlagt Total
Pohjanmaan										
10	-	-	-	11	-	-	-	-	11	Halsua
-	-	-	-	-	-	-	-	-	-	Himanka
4219	-	-	104837	109074	-	-	5	79	109158	Isokyrö
17	-	-	-	21	-	1	200	-	222	Kannus
35	-	-	-	41	1	1	-	11	54	Kaustinen
7	-	-	-	8	-	108	-	-	116	Kokkola
13456	-	-	-	13456	-	-	-	-	13456	Korsnäs
10031	-	1430	-	11471	-	-	-	-	11471	Kristiinankaupunki
14498	-	1200	-	15699	-	-	-	9	15708	Kruunupyö
629	-	-	-	634	-	2	-	-	636	Kälviä
11730	-	2514	30211	44457	3	1	-	1	44462	Laihia
-	-	-	-	-	-	-	-	-	-	Lestijärvi
960	-	-	-	960	-	-	-	-	960	Lohtaja
7	-	-	-	9	-	-	-	-	9	Luoto
24243	-	16830	-	41137	112	26	9516	40	50831	Maalahti
-	-	-	-	-	-	-	-	-	-	Maksamaa
29519	-	5906	30546	65995	1	-	1482	-	67478	Mustasaari
170885	-	51738	-	222624	-	-	-	8	222632	Närpiö
38625	-	1975	-	40604	-	-	1260	-	41864	Oravainen
46504	-	46630	-	93562	-	4	2006	13	95585	Pedersören kunta
736	-	6	-	745	5	1	-	-	751	Perho
9	-	-	-	9	-	-	-	-	9	Pietarsaari
-	-	-	-	-	-	-	-	-	-	Toholampi
-	-	-	-	-	-	-	-	-	-	Ullava

8.10. Jatkuu - Fortsätter - Continues

Työvoima- ja elinkeinokeskus/kunta Arbetskrafts- och näringscentral/ kommun Employment and Economic Development Centre/ municipality	Uuhia 12 kk ja yli Tackor 12 mån och äldre Ewes 12 moths or over	Karitsoineita/ tiineitä uuhia alle 12 kk Tackor yngre än 12 mån som lammät/ är dräktiga Ewes lambes/ with lamb under 12 months	Muita naaras- puolisia lampaita alle 12 kk Övriga tackor yngre än 12 mån Other female goats under 12 months	Pässejä Baggar Rams	Lampaita yhteensä Får sammanlagt Lambs total	Naaras- puolisia uuhia yhteensä Gätter (honor) sammanlagt Goats, female total	Pukkeja Bockar Goats, male	Vuohia yhteensä Getter sammanlagt Goats total	Kukkoja Tuppar Cockereis
Uusikaarlepyy	207	7	117	119	450	16	7	23	18
Vaasa	70	4	26	38	138	-	-	-	-
Veteli	74	-	17	41	132	-	-	-	34
Vähäkyrö	43	-	28	43	114	2	1	3	-
Vöyri	290	23	124	207	644	129	15	144	65
Yhteensä Sammanlagt Total	4255	188	2248	2522	9213	393	85	478	691
Pohjois-Pohjanmaan									
Alaveska	127	13	28	42	210	-	-	-	3
Haapajärvi	205	21	63	95	384	4	-	4	4
Haapavesi	231	122	31	58	442	2	-	2	6
Hailuoto	57	4	34	38	133	3	1	4	-
Haukipudas	67	17	46	48	178	1	-	1	-
Ii	52	16	43	47	158	1	-	1	-
Kalajoki	154	4	70	63	291	10	7	17	8
Kempele	12	-	-	2	14	-	-	-	-
Kestilä	10	-	-	1	11	-	2	2	1
Kiiminki	17	1	7	6	31	-	-	-	-
Kuivaniemi	40	3	22	33	98	-	-	-	-
Kuusamo	235	20	120	133	508	5	2	7	-
Kärsämäki	62	27	32	52	173	7	-	7	-
Liminka	214	28	61	122	425	4	7	11	-
Lumijoki	5	-	-	4	9	3	-	3	50
Merijärvi	57	5	53	47	162	-	-	-	-
Muhos	372	20	97	124	613	5	2	7	6
Nivala	33	3	28	34	98	2	-	2	10
Oulainen	81	-	67	62	210	10	1	11	10
Oulu	27	-	13	14	54	-	-	-	-
Oulunsalo	37	-	31	40	108	-	-	-	2
Pattijoki	92	-	68	91	251	-	-	-	-
Piippola	25	-	21	16	62	78	7	85	-
Pudasjärvi	360	24	214	229	827	5	1	6	-
Pulkkila	102	110	-	107	319	17	6	23	1
Pyhäjoki	20	-	9	9	38	-	-	-	4
Pyhäjärvi	166	7	90	117	380	3	1	4	32
Pyhäntä	-	-	-	-	-	-	-	-	-
Raahel	284	1	91	109	485	2	-	2	1
Rantsila	389	16	255	246	906	78	17	95	-
Reisjärvi	4	-	-	2	6	9	5	14	-
Ruukki	116	18	111	118	363	-	-	-	-
Sievi	6	-	3	3	12	12	6	18	2
Siikajoki	144	-	31	50	225	2	2	4	2
Taivalkoski	120	54	33	67	274	6	-	6	-
Temmes	-	-	-	-	-	-	-	-	-
Tyrnävä	55	-	31	29	115	-	-	-	5
Utajärvi	125	22	71	109	327	-	-	-	-
Vihanti	86	-	56	65	207	1	-	1	-
Yli-ii	53	1	43	56	153	2	-	2	-
Ylikiminki	116	17	94	30	257	-	-	-	-
Ylivieska	50	5	46	44	145	23	10	33	2
Yhteensä Sammanlagt Total	4408	579	2113	2562	9662	295	77	372	149

Kanoja munan- tuotantoon 5 kk ja yli Hönon för ägg- produktion 5 mån och över Hens for egg production 5 months or over	Broiler- emoja Broiler- avels- hönon Broiler hens	Kanan- poikasia alle 5 kk Kycklingar under 5 mån. Chickens under 5 months	Broilereita Broilarar Broilers	Kanoja yhteensä Hönon Sammanlagt Hens total	Ankkoja Ankor Ducks	Hanhia Gäss Geese	Kalkkunoita Kalkoner Turkeys	Muuta siipi- karjaa Annat fjäderfä Other poultry	Siipi- karja yhteensä Fjäderfän sammanl Poultry total	Työvoima- ja elin- keinokeskus/kunta Arbetskrafts- och näringscentral/ kommun Employment and Economic Development Centre/ municipality
28415	-	1150	-	29583	5	-	853	13	30454	Uusikaarlepyy
-	-	-	-	-	-	-	-	-	-	Vaasa
64	-	56	-	154	39	-	-	18	211	Veteli
12608	-	535	-	13143	-	-	-	-	13143	Vähäkylä
59011	-	10	-	59086	-	8	2	-	59096	Vöyri
466218	-	129980	165594	762483	166	152	15324	192	778317	Yhteensä Sammanlagt Total
Pohjois-Pohjanmaan										
6	-	-	-	9	-	-	-	-	9	Alaveska
14	-	-	-	18	7	9	-	-	34	Haapajärvi
337	-	-	-	343	-	2	-	-	345	Haapavesi
-	-	-	-	-	-	38	-	12	50	Hailuoto
25	-	-	-	25	-	-	-	-	25	Haukipudas
-	-	-	-	-	-	-	-	-	-	Ii
8876	-	5	-	8889	4	5	5	-	8903	Kalajoki
140	-	-	-	140	-	-	-	-	140	Kempele
3	-	-	-	4	-	-	-	2	6	Kestilä
-	-	-	-	-	-	-	-	-	-	Kiiminki
-	-	-	-	-	-	-	-	-	-	Kuivaniemi
3	-	-	-	3	-	3	2	-	8	Kuusamo
4066	-	-	-	4066	-	-	-	50	4116	Kärsämäki
-	-	-	-	-	-	-	-	-	-	Liminka
2048	-	-	-	2098	-	8	-	-	2106	Lumijoki
-	-	-	-	-	-	-	-	-	-	Merijärvi
107	-	1	-	114	-	-	-	-	114	Muhos
11928	-	-	-	11938	2	2	2	6	11950	Nivala
130	-	6	-	146	-	-	-	-	146	Oulainen
-	-	-	-	-	-	-	-	-	-	Oulu
51	-	-	-	53	-	-	-	39	92	Oulunsalo
2436	-	-	-	2436	-	-	-	-	2436	Pattijoki
-	-	-	-	-	-	-	-	-	-	Piippola
-	-	-	-	-	-	-	-	3	3	Pudasjärvi
1	-	-	-	2	-	-	-	-	2	Pulkki
875	-	-	-	879	2	-	-	6	887	Pyhäjoki
4288	-	18	-	4338	20	-	18	-	4376	Pyhäjärvi
-	-	-	-	-	-	-	-	-	-	Pyhäntä
870	-	-	-	871	-	-	-	-	871	Raahe
1683	-	-	-	1683	-	-	-	-	1683	Rantsila
-	-	-	-	-	-	-	3	-	3	Reisjärvi
2969	-	-	-	2969	-	-	-	-	2969	Ruukki
3454	-	-	-	3456	1	-	-	-	3457	Sievi
2	-	-	-	4	-	-	-	-	4	Siikajoki
-	-	-	-	-	-	-	-	-	-	Taivalkoski
-	-	-	-	-	-	-	-	-	-	Temmes
40	-	6	-	51	-	-	-	42	93	Tyrnävä
-	-	-	-	-	-	-	-	-	-	Utajärvi
2833	-	-	-	2833	-	-	-	-	2833	Vihanti
4	-	-	-	4	-	-	-	-	4	Yli-i
-	-	-	-	-	-	-	-	-	-	Ylikiiminki
1515	-	-	-	1517	-	-	567	-	2084	Ylivieska
48704	-	36	-	48889	36	67	597	160	49749	Yhteensä Sammanlagt Total

8.10. Jatkuu - Fortsätter - Continues

Työvoima- ja elin- keinokeskus/kunta Arbetskrafts- och näringscentral/ kommun Employment and Economic Development Centre/ municipality	Uuhia 12 kk ja yli Tackor 12 mån och äldre Ewes 12 moths or over	Karitsoineita/ tiineitä uuhia alle 12 kk Tackor yngre än 12 mån som lammat/ är dräktiga Ewes lambes/ with lamb under 12 months	Muita naaras- puolisia lampaita alle 12 kk Övriga tackor yngre än 12 mån Other female goats under 12 months	Pässejä Baggar Rams	Lampaita yhteensä Får sammanlagt Lambs total	Naaras- puolisia vuohia yhteensä Gätter (honor) sammanlagt Goats, female total	Pukkeja Bockar Goats, male	Vuohia yhteensä Getter sammanlagt Goats total	Kukkoja Tuppar Cockerels
Kainuun									
Hyrnsalmi	127	-	48	53	228	1	-	1	-
Kajaani	75	15	88	80	258	-	-	-	8
Kuhmo	232	25	130	90	477	5	2	7	1
Paltamo	10	3	2	7	22	-	-	-	-
Puolanka	151	5	88	77	321	-	-	-	-
Ristijärvi	2	-	-	-	2	6	1	7	-
Sotkamo	285	15	202	238	740	6	1	7	2
Suomussalmi	314	1	150	128	593	7	1	8	11
Vaala	285	-	222	237	744	1	-	1	7
Vuolijoki	64	22	12	56	154	2	4	6	-
Yhteensä Sammanlagt Total	1545	86	942	966	3539	28	9	37	29
Lapin									
Enontekiö	-	-	-	-	-	-	-	-	-
Inari	13	-	1	3	17	47	9	56	2
Kemi	4	-	8	1	13	-	-	-	-
Kemijärvi	146	1	80	79	306	19	4	23	1
Keminmaa	260	12	100	104	476	3	1	4	-
Kittilä	233	19	139	134	525	4	4	8	-
Kolari	337	50	196	74	657	4	1	5	2
Muonio	37	5	23	18	83	-	-	-	-
Pelkosenniemi	3	-	-	-	3	3	-	3	-
Pello	81	12	29	27	149	2	-	2	-
Posio	43	2	21	26	92	2	1	3	6
Ranua	139	6	83	83	311	1	-	1	-
Rovaniemen mlk	422	16	191	183	812	13	2	15	2
Salla	69	9	26	33	137	1	-	1	-
Savukoski	155	-	48	78	281	1	1	2	-
Simo	361	133	52	189	735	-	-	-	-
Sodankylä	354	11	160	206	731	27	11	38	1
Tervola	198	2	115	113	428	13	3	16	2
Tornio	770	31	284	253	1338	11	2	13	15
Utsjoki	4	-	-	-	4	-	-	-	-
Ylitornio	229	25	101	99	454	20	6	26	8
Yhteensä Sammanlagt	3858	334	1657	1703	7552	171	45	216	39
Ahvenanmaa									
Brändö	-	-	-	-	-	-	-	-	-
Eckerö	23	1	13	16	53	23	7	30	17
Finström	352	-	301	408	1061	-	-	-	20
Föglö	120	-	103	108	331	-	-	-	3
Geta	40	-	26	12	78	-	-	-	4
Hammarland	280	14	199	198	691	30	-	30	5
Jomala	574	8	355	256	1193	-	2	2	34
Kumlinge	153	-	153	148	454	-	-	-	1
Kökar	178	2	92	158	430	-	-	-	-
Lemland	237	1	119	110	467	-	-	-	2
Lumparland	30	-	6	11	47	-	-	-	1
Maarianhamina	18	-	22	11	51	-	-	-	-
Saltvik	110	-	135	78	323	-	-	-	7
Sottunga	143	-	42	46	231	-	-	-	-
Sund	73	-	23	30	126	2	2	4	13
Vårdö	38	2	34	35	109	-	-	-	2
Yhteensä Sammanlagt Total	2369	28	1623	1625	5645	55	11	66	109

Kanoja munan- tuotantoon 5 kk ja yli Hönon för ägg- produktion 5 mån och över Hens for egg production 5 months or over	Broiler- emoja Broiler- avels- hönon Broiler hens	Kanan- poikasia alle 5 kk Kycklingar under 5 mån. Chickens under 5 months	Broilereita Broilrar Broilers	Kanoja yhteensä Hönon Sammanlagt Hens total	Ankkoja Ankor Ducks	Hanhia Gäss Geese	Kalkkunoita Kalkoner Turkeys	Muuta siipi- karjaa Annat fjäderfä Other poultry	Siipi- karja yhteensä Fjäderfän sammanl Poultry total	Työvoima- ja elin- keinokeskus/kunta Arbetskrafts- och näringscentral/ kommun Employment and Economic Development Centre/ municipality
-	-	-	-	-	1	-	-	-	1	Kainuun
194	-	-	-	202	2	-	6	-	210	Hyrnsalmi
4551	-	-	-	4552	1	-	-	-	4553	Kajaani
15	-	-	-	15	-	-	-	-	15	Kuhmo
4850	-	-	-	4850	-	-	-	-	4850	Paltamo
-	-	-	-	-	-	-	-	-	-	Puolanka
3373	-	-	-	3375	-	3	-	-	3378	Ristijärvi
667	-	-	-	678	2	-	-	-	680	Sotkamo
29	-	230	-	266	9	5	-	-	280	Suomussalmi
-	-	-	-	-	-	-	-	-	-	Vaala
-	-	-	-	-	-	-	-	-	-	Vuolijoki
13679	-	230	-	13938	15	8	6	-	13967	Yhteensä Sammanlagt Total
-	-	-	-	-	-	-	-	-	-	Lapin
6	-	-	-	8	2	-	-	-	10	Enontekiö
-	-	-	-	-	-	-	-	-	-	Inari
1	-	-	-	2	-	1	-	12	15	Kemi
-	-	-	-	-	-	-	-	-	-	Kemijärvi
-	-	-	-	-	-	-	-	-	-	Keminmaa
5	-	-	-	7	-	-	-	-	7	Kittilä
25	-	-	-	25	-	-	-	-	25	Kolari
-	-	-	-	-	-	-	-	-	-	Muonio
-	-	-	-	-	-	-	-	-	-	Pelkosenniemi
38	-	-	-	44	-	-	-	4	47	Pello
-	-	-	-	-	-	-	-	-	-	Posio
6	-	-	-	8	4	2	2	700	716	Ranua
-	-	-	-	-	-	-	-	-	-	Rovaniemen mlk
-	-	-	-	-	-	-	-	-	-	Salla
-	-	-	-	-	-	-	-	-	-	Savukoski
15	-	-	-	16	-	-	-	-	16	Simo
1	-	-	-	3	2	-	-	-	6	Sodankylä
196	-	-	-	211	2	-	5	-	218	Tervola
-	-	-	-	-	-	-	-	-	-	Tornio
4	-	5	-	17	-	-	-	-	17	Utsjoki
297	-	5	-	341	10	3	7	716	1077	Yhteensä Sammanlagt
-	-	-	-	-	-	-	-	-	-	Ahvenanmaa
32	-	-	-	49	5	-	-	-	54	Brändö
24	-	-	-	44	-	-	-	-	44	Eckerö
4	-	25	-	32	-	-	4	30	66	Finström
746	-	-	-	750	-	-	-	-	750	Föglö
209	9679	10	-	9903	10	13	10	-	9936	Geta
1375	-	11	18500	19920	3	-	-	-	19923	Hammarland
21	-	-	-	22	-	-	-	8	30	Jomala
-	-	-	-	-	-	-	-	-	-	Kumlinge
91	-	-	-	93	4	-	-	-	97	Kökar
64	-	-	-	65	-	-	-	-	65	Lemland
-	-	-	-	-	-	-	-	-	-	Lumparland
7857	-	1700	-	9564	5	-	7	9	9585	Maarianhamina
-	-	-	-	-	-	-	-	-	-	Saltvik
72	-	-	20000	20085	-	-	-	-	20085	Sottunga
295	-	-	-	297	-	-	-	-	297	Sund
10790	9679	1746	38500	60824	27	13	21	47	60932	Vårdö
										Yhteensä Sammanlagt Total

9.1. Maatilojen ja lypsylehmien lukumäärä karjakoon mukaan työvoima- ja elinkeino-keskuksittain 1.5.1998

9.1. Antal lantbrukslägenheter och mjölkkor enligt besättningsstorlek och arbetskrafts- och näringscentral 1.5.1998

9.1. Number of farms and dairy cows by herd size and Employment and Economic Development Centre 1.5.1998

Työvoima- ja elinkeinokeskus Arbetskrafts- och näringscentral <i>Employment and Economic Development Centre</i>	Ei kotieläimiä Inga husdjur <i>No live-stock</i>	Ei lypsylehmiä Inga mjölkkor <i>No dairy cows</i>	Lypsylehmiä - Mjölkkor - Dairy cows							
			1	2	3	4	5-6	7-9	10-14	
Uudenmaan	1	6383	1004	42	22	9	18	38	70	192
	2	-	-	42	44	27	72	211	556	2334
Varsinais-Suomen	1	8665	2470	60	27	35	27	103	143	221
	2	-	-	60	54	105	108	578	1141	2643
Satakunnan	1	6127	1494	61	35	32	36	133	210	259
	2	-	-	61	70	96	144	732	1686	3076
Hämeen	1	5829	1303	60	32	29	34	109	261	396
	2	-	-	60	64	87	136	605	2094	4727
Pirkanmaan	1	7523	1363	89	54	64	60	174	315	464
	2	-	-	89	108	192	240	970	2503	5474
Kaakkois-Suomen	1	6277	1277	58	41	28	41	121	345	572
	2	-	-	58	82	84	164	670	2773	6833
Etelä-Savon	1	5943	979	60	47	29	54	217	483	633
	2	-	-	60	94	87	216	1220	3869	7559
Pohjois-Savon	1	7073	1146	64	39	25	61	183	531	968
	2	-	-	64	78	75	244	1013	4308	11704
Pohjois-Karjalan	1	5917	803	63	45	47	52	144	321	578
	2	-	-	63	90	141	208	806	2578	6896
Keski-Suomen	1	6616	1135	90	55	40	63	175	327	539
	2	-	-	90	110	120	252	970	2617	6428
Etelä-Pohjanmaan	1	9119	2055	103	70	57	88	228	479	869
	2	-	-	103	140	171	352	1270	3859	10393
Pohjanmaan	1	6776	1665	78	39	32	42	92	281	629
	2	-	-	78	78	96	168	506	2265	7643
Pohjois-Pohjanmaan	1	11703	1229	71	35	44	53	184	455	955
	2	-	-	71	70	132	212	1018	3694	11671
Kainuun	1	4715	286	30	20	18	23	93	197	292
	2	-	-	30	40	54	92	519	1580	3480
Lapin	1	7179	428	24	24	11	24	97	166	418
	2	-	-	24	48	33	96	540	1342	5012
Ahvenanmaa	1	659	194	6	8	13	6	8	17	33
	2	-	-	6	16	39	24	45	141	392
Yhteensä										
Sammanlagt	1	106504	18831	959	593	513	682	2099	4601	8018
Total	2	-	-	959	1186	1539	2728	11673	37006	96265

1=Tiloja - Lägenheter - Farms
2=Lehmiä - Kor - Cows

3) Sisältää 581 alle 1 peltohehtaarin tilaa - Inkluderar 581 lägenheter med mindre än 1 ha åker - Includes 581 farms with less than 1 ha arable land

Lypsylehmiä - Mjölkkor - Dairy cows							Yhteensä Samman- lagt Total	Kaikki tilat Alla lägenheter All farms	Työvoima- ja elinkeinokeskus Arbetskrafts- och näringscentral Employment and Economic Development Centre		
15-19	20-29	30-39	40-49	50-74	75-99	100-					
172	177	45	12	5	1	3	806	8193	1	Uudenmaan	
2913	4140	1498	522	271	80	346	13056	13056	2		
140	150	39	9	2	-	-	956	12091	1	Varsinais-Suomen	
2379	3513	1282	383	114	-	-	12360	12360	2		
209	124	17	4	1	-	-	1121	8742	1	Satakunnan	
3512	2873	540	176	51	-	-	13017	13017	2		
367	287	51	10	3	2	2	1643	8775	1	Hämeen	
6217	6687	1687	441	169	172	346	23492	23492	2		
330	225	43	13	2	1	1	1835	10721	1	Pirkanmaan	
5533	5205	1404	569	116	78	127	22608	22608	2		
385	285	24	3	1	-	-	1904	9458	1	Kaakkois-Suomen	
6444	6645	825	126	66	-	-	24770	24770	2		
312	162	16	4	4	-	-	2021	8943	1	Etelä-Savon	
5204	3633	515	169	238	-	-	22864	22864	2		
804	492	57	6	6	1	1	3238	11457	1	Pohjois-Savon	
13483	11201	1858	260	348	77	105	44818	44818	2		
432	261	28	5	3	-	-	1979	8699	1	Pohjois-Karjalan	
7214	5941	926	215	156	-	-	25234	25234	2		
324	175	20	3	2	-	-	1813	9564	1	Keski-Suomen	
5455	3938	673	131	113	-	-	20897	20897	2		
690	533	85	13	9	-	1	3225	14399	1	Etelä-Pohjanmaan	
11689	12299	2819	557	534	-	109	44295	44295	2		
651	541	84	15	7	1	-	2492	10933	1	Pohjanmaan	
11049	12571	2818	654	392	80	-	38398	38398	2		
905	583	91	13	5	1	-	3395	16327	1	Pohjois-Pohjanmaan	
15158	13258	2967	566	321	77	-	49215	49215	2		
172	69	6	3	1	-	-	924	5925	1	Kainuun	
2860	1589	204	124	67	-	-	10639	10639	2		
256	139	13	-	-	-	-	1172	8779	1	Lapin	
4251	3193	442	-	-	-	-	14981	14981	2		
33	26	13	1	-	1	-	165	1018	1	Ahvenanmaa	
562	615	447	46	-	76	-	2409	2409	2		
6182	4229	632	114	51	8	8	28689	154024	3)	1	Yhteensä
103923	97301	20905	4939	2956	640	1033	383053	383053		2	Sammanlagt
											Total

9.2. Maatilojen ja lypsylehmien lukumäärä karjakoona mukaan peltosuuruusluokittain 1.5.1998

9.2. Antal lantbrukslägenheter och mjölkkor enligt besättningsstorlek och åkerstorleksgrupp 1.5.1998

9.2. Number of farms and dairy cows by herd size and field area group 1.5.1998

Peltosuuruusluokka Åkerstorleksgrupp Field area group		Ei koti- eläimiä Inga husdjur No live- stock	Ei lypsy- lehmä Inga mjölkkor No dairy cows	Lypsylehmiä - Mjölkkor - Dairy cows						
				1	2	3	4	5-6	7-9	10-14
0.00 - 0.99 ha	1	-	251	75	42	23	31	48	44	44
	2	-	-	75	84	69	124	264	346	498
1.00 - 1.99 ha	1	20441	52	10	13	4	2	3	3	2
	2	-	-	10	26	12	8	17	25	24
2.00 - 2.99 ha	1	12037	60	8	17	4	3	7	2	-
	2	-	-	8	34	12	12	39	15	-
3.00 - 4.99 ha	1	17115	1619	94	67	51	42	48	23	8
	2	-	-	94	134	153	168	260	177	87
5.00 - 9.99 ha	1	24272	2707	231	168	175	254	604	445	100
	2	-	-	231	336	525	1016	3314	3434	1111
10.00 - 14.99 ha	1	11247	2559	181	108	93	175	697	1397	844
	2	-	-	181	216	279	700	3899	11084	9519
15.00 - 19.99 ha	1	6056	2145	117	67	56	75	340	1235	1899
	2	-	-	117	134	168	300	1904	10050	22286
20.00 - 24.99 ha	1	3757	1859	56	34	32	33	153	642	1892
	2	-	-	56	68	96	132	869	5274	22909
25.00 - 29.99 ha	1	2659	1483	44	14	26	21	80	376	1344
	2	-	-	44	28	78	84	444	3055	16486
30.00 - 39.99 ha	1	3370	2166	61	31	24	22	61	292	1221
	2	-	-	61	62	72	88	337	2383	15115
40.00 - 49.99 ha	1	1847	1425	33	12	8	9	31	86	395
	2	-	-	33	24	24	36	173	708	4932
50.00 - 74.99 ha	1	2287	1623	31	13	12	8	18	42	229
	2	-	-	31	26	36	32	102	339	2826
75.00 - 99.99 ha	1	805	560	10	2	3	4	6	8	27
	2	-	-	10	4	9	16	34	66	323
100.00- ha	1	611	322	8	5	2	3	3	6	13
	2	-	-	8	10	6	12	17	50	149
Yhteensä										
Sammanlagt	1	106504	18831	959	593	513	682	2099	4601	8018
Total	2	-	-	959	1186	1539	2728	11673	37006	96265

1=Tiloja - Lägenheter - Farms

2=Lehmiä - Kor - Cows

3) Sisältää 581 alle 1 pellohehtaarin tilaa - Inkluderar 581 lägenheter med mindre än 1 ha åker - Includes 581 farms with less than 1 ha arable land

Lypsylehmiä - Mjölkkor - Dairy cows							Yhteensä Samman- lagt Total	Kaikki tilat Alla lägenheter All farms		Peltosuuruusluokka Åkerstorleksgrupp Field area group
15-19	20-29	30-39	40-49	50-74	75-99	100-				
13	7	2	-	-	-	1	330	581	1	0.00 - 0.99 ha
215	158	63	-	-	-	105	2001	2001	2	
-	-	-	-	-	-	-	37	20530	1	1.00 - 1.99 ha
-	-	-	-	-	-	-	122	122	2	
1	-	-	-	-	-	-	42	12139	1	2.00 - 2.99 ha
15	-	-	-	-	-	-	135	135	2	
4	-	-	-	-	-	-	337	19071	1	3.00 - 4.99 ha
67	-	-	-	-	-	-	1140	1140	2	
20	2	-	-	-	-	-	1999	28978	1	5.00 - 9.99 ha
318	44	-	-	-	-	-	10329	10329	2	
90	7	2	-	-	-	-	3594	17400	1	10.00 - 14.99 ha
1460	158	76	-	-	-	-	27572	27572	2	
489	53	3	-	-	-	-	4334	12535	1	15.00 - 19.99 ha
8018	1173	99	-	-	-	-	44249	44249	2	
1086	215	6	-	1	-	-	4150	9766	1	20.00 - 24.99 ha
18021	4697	191	-	54	-	-	52367	52367	2	
1249	476	16	2	1	-	-	3649	7791	1	25.00 - 29.99 ha
20783	10505	517	88	52	-	-	52164	52164	2	
1770	1267	72	4	-	-	-	4825	10361	1	30.00 - 39.99 ha
30002	28614	2333	175	-	-	-	79242	79242	2	
823	979	130	11	1	-	-	2518	5790	1	40.00 - 49.99 ha
14032	22710	4270	478	56	-	-	47476	47476	2	
534	965	265	46	17	2	-	2182	6092	1	50.00 - 74.99 ha
9221	23007	8800	1967	972	160	-	47519	47519	2	
79	196	80	26	9	2	-	452	1817	1	75.00 - 99.99 ha
1361	4721	2651	1141	528	154	-	11018	11018	2	
24	62	56	25	22	4	7	240	1173	1	100.00- ha
410	1514	1905	1090	1294	326	928	7719	7719	2	
6182	4229	632	114	51	8	8	28689	154024 3)	1	Yhteensä
103923	97301	20905	4939	2956	640	1033	383053	383053	2	Sammanlagt Total

9.3. Maatilojen ja lihasikojen (elopaino yli 50 kg) lukumäärä karjakoon mukaan työvoima- ja elinkeinokeskuksittain 1.5.1998

9.3. Antal lantbrukslägenheter och gödsvin (levande vikt över 50 kg) enligt besättningsstorlek och arbetskrafts- och näringscentral 1.5.1998

9.3. Number of farms and pigs (live weight over 50 kg) by herd size and Employment and Economic Development Centre 1.5.1998

Työvoima- ja elinkeinokeskus Arbetskrafts- och näringscentral Employment and Economic Development Centre	Ei koti- eläimiä Inga husdjur No live- stock	Ei sikoja > 50 kg Inga svin > 50 kg No pigs > 50 kg 4)	Sikoja (yli 50 kg) - Svin (över 50 kg) - Pigs (over 50 kg) 4)							
			1-2	3-9	10-19	20-49	50-99	100- 199	200- 299	
Uudenmaan	1 6383	1672	6	27	22	21	14	16	9	
	2 -	-	9	138	286	733	942	2364	2373	
Varsinais-Suomen	1 8665	2513	71	177	111	136	122	128	65	
	2 -	-	114	977	1526	4480	8820	18256	15797	
Satakunnan	1 6127	2100	47	91	59	92	91	64	38	
	2 -	-	68	526	826	2888	6409	9136	9443	
Hämeen	1 5829	2642	25	48	39	47	41	42	31	
	2 -	-	39	245	539	1600	2860	6011	7366	
Pirkanmaan	1 7523	2988	24	39	21	24	38	34	12	
	2 -	-	36	221	285	755	2757	4531	3010	
Kaakkois-Suomen	1 6277	2944	22	49	32	32	34	37	15	
	2 -	-	35	260	444	973	2263	4985	3883	
Etelä-Savon	1 5943	2902	11	23	14	12	14	12	6	
	2 -	-	17	112	192	400	913	1647	1506	
Pohjois-Savon	1 7073	4245	8	24	11	35	32	21	2	
	2 -	-	11	138	148	1159	2209	3077	431	
Pohjois-Karjalan	1 5917	2718	4	8	9	11	14	10	5	
	2 -	-	6	47	127	415	946	1455	1145	
Keski-Suomen	1 6616	2812	11	31	15	22	22	21	8	
	2 -	-	13	172	201	734	1423	2916	1957	
Etelä-Pohjanmaan	1 9119	4602	57	112	78	109	138	102	39	
	2 -	-	93	604	1060	3490	9467	14439	9517	
Pohjanmaan	1 6776	3589	34	80	57	90	111	98	43	
	2 -	-	55	411	753	2948	7907	13254	10534	
Pohjois-Pohjanmaan	1 11703	4491	11	18	14	17	12	21	26	
	2 -	-	16	94	179	516	870	2755	6278	
Kainuun	1 4715	1195	-	4	4	1	3	1	1	
	2 -	-	-	25	56	20	221	190	220	
Lapin	1 7179	1588	-	3	1	1	-	6	1	
	2 -	-	-	20	15	25	-	858	253	
Ahvenanmaa	1 659	350	1	2	2	1	2	-	1	
	2 -	-	1	13	35	24	140	-	230	
Yhteensä										
Sammanlagt	1 106504	43351	332	736	489	651	688	613	302	
Total	2 -	-	513	4003	6672	21160	48147	85874	73943	

1=Tiloja - Lägenheter - Farms

2=Sikoja - Svin - Pigs

3) Sisältää 581 alle 1 pellohehtaarin tilaa - Inkluderar 581 lägenheter med mindre än 1 ha åker - Includes 581 farms with less than 1 ha arable land

4) Elopaino - Levande vikt - Live weight

300- 399	400- 499	500- 599	600- 799	800- 999	1000-	Yhteensä Samman- lagt Total	Kaikki tilat Alla lägen- heter All farms	Työvoima- ja elinkeinokeskus Arbetskrafts- och näringscentral Employment and Economic Development Centre	
10	5	1	3	2	2	138	8193	1	Uudenmaan
3393	2102	567	1883	1770	2874	19434	19434	2	
35	19	20	14	7	8	913	12091	1	Varsinais-Suomen
12104	8499	10707	9648	6026	8600	105554	105554	2	
14	8	5	3	2	1	515	8742	1	Satakunnan
4661	3555	2692	2175	1951	1390	45720	45720	2	
12	7	2	8	2	-	304	8775	1	Hämeen
4036	3114	1086	5225	1914	-	34035	34035	2	
8	7	-	-	2	1	210	10721	1	Pirkanmaan
2644	3131	-	-	1660	1000	20030	20030	2	
8	3	3	-	-	2	237	9458	1	Kaakkois-Suomen
2688	1376	1606	-	-	2200	20713	20713	2	
3	2	-	1	-	-	98	8943	1	Etelä-Savon
1017	893	-	766	-	-	7463	7463	2	
3	1	1	-	-	1	139	11457	1	Pohjois-Savon
988	408	503	-	-	1612	10684	10684	2	
2	-	1	-	-	-	64	8699	1	Pohjois-Karjalan
654	-	589	-	-	-	5384	5384	2	
5	-	1	-	-	-	136	9564	1	Keski-Suomen
1707	-	540	-	-	-	9663	9663	2	
17	12	5	4	5	-	678	14399	1	Etelä-Pohjanmaan
5791	5290	2692	2731	4259	-	59433	59433	2	
28	9	8	6	1	3	568	10933	1	Pohjanmaan
9525	3853	4445	3953	863	4293	62794	62794	2	
6	4	3	-	-	1	133	16327	1	Pohjois-Pohjanmaan
2031	1778	1533	-	-	1000	17050	17050	2	
1	-	-	-	-	-	15	5925	1	Kainuun
330	-	-	-	-	-	1062	1062	2	
-	-	-	-	-	-	12	8779	1	Lapin
-	-	-	-	-	-	1171	1171	2	
-	-	-	-	-	-	9	1018	1	Ahvenanmaa
-	-	-	-	-	-	443	443	2	
152	77	50	39	21	19	4169	154024 3)	1	Yhteensä
51569	33999	26960	26381	18443	22969	420633	420633	2	Sammanlagt Total

9.4. Maatilojen ja lihasikojen (elopaino yli 50 kg) lukumäärä karjakoon mukaan peltosuuruusluokittain 1.5.1998

9.4. Antal lantbrukslägenheter och gödsvin (levande vikt över 50 kg) enligt besättningsstorlek och åkerstorleksgrupp 1.5.1998

9.4. Number of farms and pigs (live weight over 50 kg) by herd size and field area group 1.5.1998

Työvoima- ja elinkeinokeskus Arbetskrafts- och näringscentral Employment and Economic Development Centre	Ei koti-eläimiä Inga husdjur No live-stock	Ei sikoja > 50 kg Inga svin > 50 kg No pigs > 50 kg 3)	Sikoja (yli 50 kg) - Svin (över 50 kg) - Pigs (over 50 kg) 3)							
			1-2	3-9	10-19	20-49	50-99	100-199	200-299	
0.00 - 0.99 ha	1	567	-	2	-	3	1	1	-	
	2	-	-	18	-	94	56	100	-	
1.00 - 1.99 ha	1	20441	89	-	-	-	-	-	-	
	2	-	-	-	-	-	-	-	-	
2.00 - 2.99 ha	1	12037	102	-	-	-	-	-	-	
	2	-	-	-	-	-	-	-	-	
3.00 - 4.99 ha	1	17115	1914	5	9	7	5	6	4	
	2	-	-	8	47	97	195	449	582	
5.00 - 9.99 ha	1	24272	4575	24	35	13	23	13	12	
	2	-	-	35	193	156	673	789	1563	
10.00 - 14.99 ha	1	11247	5898	40	67	36	51	34	13	
	2	-	-	63	346	477	1620	2466	1795	
15.00 - 19.99 ha	1	6056	6108	50	94	59	69	43	33	
	2	-	-	75	510	789	2137	3024	4712	
20.00 - 24.99 ha	1	3757	5566	46	99	69	81	69	50	
	2	-	-	73	556	969	2614	4825	6793	
25.00 - 29.99 ha	1	2659	4707	37	97	54	82	65	57	
	2	-	-	58	499	745	2751	4385	7899	
30.00 - 39.99 ha	1	3370	6187	60	138	95	118	172	134	
	2	-	-	99	733	1253	3857	11902	18700	
40.00 - 49.99 ha	1	1847	3372	34	68	58	89	102	98	
	2	-	-	48	394	843	2862	7072	13666	
50.00 - 74.99 ha	1	2287	3113	20	87	74	88	121	123	
	2	-	-	29	479	1011	2927	8523	17550	
75.00 - 99.99 ha	1	805	749	11	27	14	29	44	65	
	2	-	-	17	155	197	986	3266	9282	
100.00- ha	1	611	404	5	13	10	13	18	23	
	2	-	-	8	73	135	444	1390	3232	
Yhteensä	1	106504	43351	332	736	489	651	688	613	
Sammanlagt	2	-	-	513	4003	6672	21160	48147	85874	
Total									73943	

1=Tiloja - Lägenheter - Farms

2=Sikoja - Svin - Pigs

3) Elopaino - Levande vikt - Live weight

4) Sisältää 581 alle 1 pellohehtaarin tilaa - Inkluderar 581 lägenheter med mindre än 1 ha åker - Includes 581 farms with less than 1 ha arable land

300- 399	400- 499	500- 599	600- 799	800- 999	1000-	Yhteensä Samman- lagt <i>Total</i>	Kaikki tilat Alla lägen- heter <i>All farms</i>	Työvoima- ja elinkeinokeskus Arbetskrafts- och näringscentral <i>Employment and Economic Development Centre</i>	
1	-	1	3	1	1	14	581	1	0.00 - 0.99 ha
385	-	589	2093	810	1051	5196	5196	2	
-	-	-	-	-	-	-	20530	1	1.00 - 1.99 ha
-	-	-	-	-	-	-	-	2	
-	-	-	-	-	-	-	12139	1	2.00 - 2.99 ha
-	-	-	-	-	-	-	-	2	
1	-	1	-	-	1	42	19071	1	3.00 - 4.99 ha
310	-	588	-	-	1389	4428	4428	2	
1	-	1	1	-	-	131	28978	1	5.00 - 9.99 ha
360	-	508	766	-	-	7039	7039	2	
3	1	-	-	1	1	255	17400	1	10.00 - 14.99 ha
1001	450	-	-	845	1200	12270	12270	2	
3	4	1	-	-	-	371	12535	1	15.00 - 19.99 ha
908	1835	505	-	-	-	18166	18166	2	
12	2	1	-	-	-	443	9766	1	20.00 - 24.99 ha
4079	890	560	-	-	-	24766	24766	2	
8	4	1	-	-	-	425	7791	1	25.00 - 29.99 ha
2678	1734	540	-	-	-	26120	26120	2	
17	8	4	4	1	2	804	10361	1	30.00 - 39.99 ha
5676	3685	2176	2540	903	2150	66298	66298	2	
24	21	11	6	2	-	571	5790	1	40.00 - 49.99 ha
8022	9348	5850	3982	1660	-	68090	68090	2	
48	22	8	10	4	4	692	6092	1	50.00 - 74.99 ha
16435	9509	4370	6954	3754	4765	96423	96423	2	
19	6	7	12	4	4	263	1817	1	75.00 - 99.99 ha
6640	2501	3803	8007	3564	5004	48505	48505	2	
15	9	14	3	8	6	158	1173	1	100.00- ha
5075	4047	7471	2039	6907	7410	43332	43332	2	
152	77	50	39	21	19	4169	154024 4)	1	Yhteensä
51569	33999	26960	26381	18443	22969	420633	420633	2	Sammanlagt Total

**9.5. Maatilojen ja emakoiden lukumäärä karjakoon mukaan työvoima- ja elinkeinokeskuksittain
1.5. 1998**

9.5. Antal lantbrukslägenheter och suggor enligt besättningsstorlek och arbetskrafts- och näringscentral 1.5.1998

*9.5. Number of farms and sows by herd size and Employment and Economic Development Centre
1.5.1998*

Työvoima- ja elinkeinokeskus Arbetskrafts- och näringscentral <i>Employment and Economic Development Centre</i>	Ei kotieläimiä Inga husdjur <i>No live-stock</i>	Ei emakoita Inga suggor <i>No sows</i>	Emakoita - Suggor - Sows							Yhteensä Sammanlagt <i>Total</i>	Kaikki tilat Alla lägenheter <i>All farms</i>
			1-9	10-19	20-49	50-99	100-199	200-			
Uudenmaan	1 6383	1679	10	17	57	36	10	1	131	8193	
	2 -	-	28	243	1932	2462	1336	665	6666	6666	
Varsinais-Suomen	1 8665	2521	87	109	371	256	70	12	905	12091	
	2 -	-	461	1584	12572	17551	9563	4817	46548	46548	
Satakunnan	1 6127	2046	96	90	229	106	39	9	569	8742	
	2 -	-	496	1328	7461	7157	5235	3247	24924	24924	
Hämeen	1 5829	2641	30	33	129	89	22	2	305	8775	
	2 -	-	133	457	4361	6019	2789	482	14241	14241	
Pirkanmaan	1 7523	2972	35	24	99	55	9	4	226	10721	
	2 -	-	191	342	3419	3596	1178	1566	10292	10292	
Kaakkois-Suomen	1 6277	2952	19	32	120	50	5	3	229	9458	
	2 -	-	72	473	3973	3457	569	670	9214	9214	
Etelä-Savon	1 5943	2908	6	13	44	23	6	-	92	8943	
	2 -	-	31	192	1492	1481	781	-	3977	3977	
Pohjois-Savon	1 7073	4255	5	17	56	43	6	2	129	11457	
	2 -	-	28	235	1890	3068	916	427	6564	6564	
Pohjois-Karjalan	1 5917	2732	6	2	26	12	4	-	50	8699	
	2 -	-	24	37	894	885	695	-	2535	2535	
Keski-Suomen	1 6616	2827	11	17	62	28	3	-	121	9564	
	2 -	-	48	253	2050	1801	350	-	4502	4502	
Etelä-Pohjanmaan	1 9119	4596	69	123	319	140	27	6	684	14399	
	2 -	-	384	1785	10304	9304	3292	1960	27029	27029	
Pohjanmaan	1 6776	3632	65	84	264	80	23	9	525	10933	
	2 -	-	354	1248	8420	5323	2983	4912	23240	23240	
Pohjois-Pohjanmaan	1 11703	4525	6	4	44	36	7	2	99	16327	
	2 -	-	15	56	1595	2533	843	724	5766	5766	
Kainuun	1 4715	1198	2	2	6	2	-	-	12	5925	
	2 -	-	8	30	188	141	-	-	367	367	
Lapin	1 7179	1594	-	-	3	1	2	-	6	8779	
	2 -	-	-	-	116	66	281	-	463	463	
Ahvenanmaa	1 659	345	10	1	1	2	-	-	14	1018	
	2 -	-	34	15	38	129	-	-	216	216	
Yhteensä Sammanlagt Total	1 106504	43423	457	568	1830	959	233	50	4097	154024 3)	
	2 -	-	2307	8278	60705	64973	30811	19470	186544	186544	

1=Tiloja - Lägenheter - Farms

2=Emakoita - Suggor - Sows

3) Sisältää 581 alle 1 pellohehtaarin tilaa - Inkluderar 581 lägenheter med mindre än 1 ha åker -
Includes 581 farms with less than 1 ha arable land

9.6. Maatilojen ja emakoiden lukumäärä karjakoon mukaan peltosuuruusluokittain 1.5.1998

9.6. Antal lantbrukslägenheter och suggor enligt besättningsstorlek och åkerstorleksgrupp 1.5.1998

9.6. Number of farms and sows by herd size and field area group 1.5.1998

Peltosuuruusluokka Åkerstorleksgrupp Field area group	Ei koti- eläimiä Inga husdjur No live- stock	Ei emakoita Inga suggor No sows	Emakoita - Suggor - Sows							Yhteensä Samman- lagt Total	Kaikki tilat Alla lägenheter All farms
			1-9	10-19	20-49	50-99	100-199	200-			
0.00 - 0.99 ha	1	-	574	1	4	1	1	-	-	7	581
	2	-	-	6	57	29	59	-	-	151	151
1.00 - 1.99 ha	1	20441	87	2	-	-	-	-	-	2	20530
	2	-	-	8	-	-	-	-	-	8	8
2.00 - 2.99 ha	1	12037	102	-	-	-	-	-	-	-	12139
	2	-	-	-	-	-	-	-	-	-	-
3.00 - 4.99 ha	1	17115	1903	16	12	10	8	-	7	53	19071
	2	-	-	79	167	365	512	-	5327	6450	6450
5.00 - 9.99 ha	1	24272	4564	39	40	45	10	5	3	142	28978
	2	-	-	182	539	1409	615	721	671	4137	4137
10.00 - 14.99 ha	1	11247	5828	81	70	140	29	5	-	325	17400
	2	-	-	406	986	4445	1840	708	-	8385	8385
15.00 - 19.99 ha	1	6056	6055	78	89	207	45	4	1	424	12535
	2	-	-	394	1252	6674	2893	530	258	12001	12001
20.00 - 24.99 ha	1	3757	5524	47	85	241	104	6	2	485	9766
	2	-	-	252	1242	7645	6655	708	1647	18149	18149
25.00 - 29.99 ha	1	2659	4678	44	72	230	87	18	3	454	7791
	2	-	-	247	1069	7408	5874	2182	1020	17800	17800
30.00 - 39.99 ha	1	3370	6193	69	91	377	212	43	6	798	10361
	2	-	-	328	1398	12731	14525	5270	1751	36003	36003
40.00 - 49.99 ha	1	1847	3446	33	33	237	147	37	10	497	5790
	2	-	-	146	517	8269	10239	4758	2646	26575	26575
50.00 - 74.99 ha	1	2287	3219	32	52	242	194	62	4	586	6092
	2	-	-	166	768	8410	13233	8425	999	32001	32001
75.00 - 99.99 ha	1	805	800	9	11	74	82	33	3	212	1817
	2	-	-	52	158	2437	5655	4586	829	13717	13717
100.00- ha	1	611	450	6	9	26	40	20	11	112	1173
	2	-	-	41	125	883	2873	2923	4322	11167	11167
Yhteensä											
Sammanlagt	1	106504	43423	457	568	1830	959	233	50	4097	154024 3)
Total	2	-	-	2307	8278	60705	64973	30811	19470	186544	186544

1=Tiloja - Lägenheter - Farms

2=Emakoita - Suggor - Sows

3) Sisältää 581 alle 1 pellohehtaarin tilaa - Inkluderar 581 lägenheter med mindre än 1 ha åker -
Includes 581 farms with less than 1 ha arable land

9.7. Maatilojen ja kanojen (5 kk ja yli) lukumäärä karjakoon mukaan työvoima- ja elinkeino-keskuksittain 1.5.1998

9.7. Antal lantbrukslägenheter och hönor (5 månader och över) enligt besättningsstorlek och arbetskrafts- och näringscentral 1.5.1998

9.7. Number of farms and hens (5 months and over) by herd size and Employment and Economic Development Centre 1.5.1998

Työvoima- ja elinkeinokeskus Arbetskrafts- och näringscentral Employment and Economic Development Centre		Ei koti-eläimiä Inga husdjur No live-stock	Ei kanoja >5 kk Inga hönor >5 mån. No hens >5 months	Kanoja - Hönor - Hens								
				1-49	50-99	100-199	200-299	300-399	400-499	500-599	600-799	800-999
Uudenmaan	1	6383	1605	117	28	23	10	2	3	1	3	1
	2	-	-	2276	1742	2991	2459	625	1374	500	1945	939
Varsinais-Suomen	1	8665	2693	74	28	29	14	11	12	13	31	42
	2	-	-	1262	1870	4051	3436	3752	5249	7017	21561	38588
Satakunnan	1	6127	2353	61	19	19	8	4	4	6	10	17
	2	-	-	1143	1306	2720	1817	1400	1849	3210	7099	15253
Hämeen	1	5829	2707	123	29	14	7	6	2	2	4	3
	2	-	-	2265	1989	2028	1684	1996	890	1098	2569	2844
Pirkanmaan	1	7523	3002	107	27	21	7	3	1	-	3	2
	2	-	-	1792	1997	2575	1596	992	400	-	1924	1941
Kaakkois-Suomen	1	6277	2997	124	18	13	4	2	3	-	1	4
	2	-	-	1953	1141	1592	937	695	1394	-	600	3655
Etelä-Savon	1	5943	2792	141	29	15	3	1	2	3	3	1
	2	-	-	2185	2014	1959	755	325	862	1542	2059	808
Pohjois-Savon	1	7073	4274	58	14	14	5	-	2	-	1	5
	2	-	-	1054	898	1904	1297	-	878	-	670	4418
Pohjois-Karjalan	1	5917	2688	60	10	-	2	3	1	1	2	2
	2	-	-	732	620	-	400	1068	433	585	1431	1842
Keski-Suomen	1	6616	2774	109	20	14	2	2	1	3	1	2
	2	-	-	1536	1455	1871	534	644	490	1593	603	1734
Etelä-Pohjanmaan	1	9119	5099	57	10	14	2	2	3	4	3	3
	2	-	-	922	628	1834	550	640	1382	2293	2264	2840
Pohjanmaan	1	6776	3906	53	3	4	1	-	1	4	6	13
	2	-	-	719	210	458	200	-	435	2116	4389	11936
Pohjois-Pohjanmaan	1	11703	4562	29	5	4	1	1	1	1	1	1
	2	-	-	369	394	626	200	319	480	580	600	835
Kainuun	1	4715	1186	18	-	2	-	-	1	-	-	-
	2	-	-	217	-	283	-	-	490	-	-	-
Lapin	1	7179	1584	15	-	1	-	-	-	-	-	-
	2	-	-	117	-	180	-	-	-	-	-	-
Ahvenanmaa	1	659	309	39	3	3	-	-	-	-	2	-
	2	-	-	599	230	441	-	-	-	-	1320	-
Yhteensä												
Sammanlagt	1	106504	44531	1185	243	190	66	37	37	38	71	96
Total	2	-	-	19141	16494	25513	15865	12456	16606	20534	49034	87633

1=Tiloja-Lägenheter-Farms

2=Kanoja munantuotantoon - Hönor för äggproduktion -Hens for egg production

3) Sisältää 581 alle 1 pellohehtaarin tilaa - Inkluderar 581 lägenheter med mindre än 1 ha åker - Includes 581 farms with less than 1 ha arable land

Kanoja - Hönor - Hens								Yhteensä Samman- lagt Total	Kaikki tilat Alla lägenheter All farms	Työvoima- ja elinkeinokeskus Arbetskrafts- och näringscentral Employment and Economic Development Centre	
1000- 1999	2000- 2999	3000- 3999	4000- 4999	5000- 5999	6000- 7999	8000- 9999	10000-				
6	6	1	2	1	-	-	1	205	8193	1	Uudenmaan
9797	15041	3168	9405	5637	-	-	18000	75899	75899	2	
146	133	46	54	30	27	15	28	733	12091	1	Varsinais-Suomen
202093	330612	154807	244487	160620	181439	134365	527626	2022835	2022835	2	
49	30	10	9	5	7	1	3	262	8742	1	Satakunnan
63529	73207	34956	40239	27334	47737	9397	33414	365610	365610	2	
21	10	7	4	2	3	1	1	239	8775	1	Hämeen
28919	24721	23830	18156	10790	20270	9420	14692	168161	168161	2	
7	5	5	-	3	1	2	2	196	10721	1	Pirkanmaan
10040	13073	17880	-	15831	6110	16884	23371	116406	116406	2	
4	4	4	-	-	1	1	1	184	9458	1	Kaakkois-Suomen
5232	9862	14500	-	-	7100	8400	10761	67822	67822	2	
4	3	2	-	-	1	-	-	208	8943	1	Etelä-Savon
5632	6868	7060	-	-	7284	-	-	39353	39353	2	
5	4	1	-	-	1	-	-	110	11457	1	Pohjois-Savon
7381	9919	3300	-	-	7701	-	-	39420	39420	2	
7	5	-	-	-	1	-	-	94	8699	1	Pohjois-Karjalan
9462	11417	-	-	-	7426	-	-	35416	35416	2	
6	6	1	-	3	2	1	1	174	9564	1	Keski-Suomen
7163	13625	3130	-	16000	13923	8103	12900	85304	85304	2	
33	31	7	2	1	6	2	1	181	14399	1	Etelä-Pohjanmaan
46109	75545	23151	9779	5687	41292	17024	14160	246100	246100	2	
71	62	19	7	3	-	-	4	251	10933	1	Pohjanmaan
107283	147570	64460	30697	17215	-	-	78530	466218	466218	2	
8	6	3	1	-	-	-	-	62	16327	1	Pohjois-Pohjanmaan
12531	16699	10911	4160	-	-	-	-	48704	48704	2	
-	-	1	2	-	-	-	-	24	5925	1	Kainuun
-	-	3328	9361	-	-	-	-	13679	13679	2	
-	-	-	-	-	-	-	-	16	8779	1	Lapin
-	-	-	-	-	-	-	-	297	297	2	
1	1	-	-	1	-	-	-	50	1018	1	Ahvenanmaa
1200	2000	-	-	5000	-	-	-	10790	10790	2	
368	306	107	81	49	50	23	42	2989	154024 3)	1	Yhteensä
516371	750159	364481	366284	264114	340282	203593	733454	3802014	3802014	2	Sammanlagt Total

**9.8. Maatilojen ja kanojen (5 kk ja yli) lukumäärä karjakoon mukaan peltoisuusluokittain
1.5.1998**

9.8. Antal lantbrukslägenheter och hönor (5 månader och över) enligt besättningsstorlek och åkerstorleksgrupp 1.5.1998

9.8. Number of farms and hens (5 months and over) by herd size and field area group 1.5.1998

Peltosuuruusluokka Åkerstorleksgrupp Field area group	1	Ei koti- eläimiä Inga husdjur No live- stock	Ei kanoja >5 kk Inga hönor >5 mån. No hens >5 months	Kanoja - Hönor - Hens									
				1-49	50-99	100- 199	200- 299	300- 399	400- 499	500- 599	600- 799	800- 999	
0.00 - 0.99 ha	1	-	579	2	-	-	-	-	-	-	-	-	
	2	-	-	16	-	-	-	-	-	-	-	-	
1.00 - 1.99 ha	1	20441	83	4	1	1	-	-	-	-	-	-	
	2	-	-	45	50	100	-	-	-	-	-	-	
2.00 - 2.99 ha	1	12037	94	5	3	-	-	-	-	-	-	-	
	2	-	-	80	205	-	-	-	-	-	-	-	
3.00 - 4.99 ha	1	17115	1761	117	20	19	5	1	-	1	3	2	
	2	-	-	1781	1401	2396	1147	325	-	508	1873	1863	
5.00 - 9.99 ha	1	24272	4360	217	31	29	6	7	5	6	6	10	
	2	-	-	3223	2174	3889	1374	2308	2321	3277	3903	8821	
10.00 - 14.99 ha	1	11247	5785	168	44	25	14	6	5	10	17	17	
	2	-	-	2725	2934	3347	3468	2087	2270	5504	12003	15550	
15.00 - 19.99 ha	1	6056	6142	147	29	23	6	7	6	6	10	11	
	2	-	-	2109	1926	3032	1434	2373	2685	3218	7011	10330	
20.00 - 24.99 ha	1	3757	5650	132	27	28	8	6	5	5	10	11	
	2	-	-	2198	1850	3634	2011	1992	2257	2703	7014	9882	
25.00 - 29.99 ha	1	2659	4861	103	17	16	4	2	4	1	5	11	
	2	-	-	1825	1092	2313	880	688	1733	530	3392	10198	
30.00 - 39.99 ha	1	3370	6606	118	28	20	7	2	7	3	7	14	
	2	-	-	1997	1846	2835	1763	730	3123	1595	4712	12349	
40.00 - 49.99 ha	1	1847	3708	67	14	10	5	2	1	4	4	8	
	2	-	-	1146	969	1426	1162	657	410	2142	2912	7439	
50.00 - 74.99 ha	1	2287	3504	62	22	14	7	4	2	1	4	7	
	2	-	-	1137	1483	1802	1673	1296	861	527	2870	6534	
75.00 - 99.99 ha	1	805	905	30	3	4	3	-	1	1	1	2	
	2	-	-	579	235	617	711	-	480	530	620	1897	
100.00- ha	1	611	493	13	4	1	1	-	1	-	4	3	
	2	-	-	280	329	122	242	-	466	-	2724	2770	
Yhteensä	1	106504	44531	1185	243	190	66	37	37	38	71	96	
Sammanlagt	2	-	-	19141	16494	25513	15865	12456	16606	20534	49034	87633	
Total													

1=Tiloja - Lägenheter - Farms

2=Kanoja munantuotantoon - Hönor för äggproduktion - Hens for egg production

3) Sisältää 581 alle 1 pellohehtaarin tilaa - Inkluderar 581 lägenheter med mindre än 1 ha åker -
Includes 581 farms with less than 1 ha arable land

Kanoja - Hönor - Hens								Yhteensä Samman- lagt Total	Kaikki tilat Alla lägenheter All farms	Peltosuuruusluokka Åkerstorleksgrupp Field area group	
1000- 1999	2000- 2999	3000- 3999	4000- 4999	5000- 5999	6000- 7999	8000- 9999	10000-				
-	-	-	-	-	-	-	-	2	581	1	0.00 - 0.99 ha
-	-	-	-	-	-	-	-	16	16	2	
-	-	-	-	-	-	-	-	6	20530	1	1.00 - 1.99 ha
-	-	-	-	-	-	-	-	195	195	2	
-	-	-	-	-	-	-	-	8	12139	1	2.00 - 2.99 ha
-	-	-	-	-	-	-	-	285	285	2	
8	4	3	4	4	-	1	3	195	19071	1	3.00 - 4.99 ha
10879	9957	10532	18751	21533	-	8684	54465	146095	146095	2	
17	7	1	2	1	1	-	-	346	28978	1	5.00 - 9.99 ha
21003	15535	3670	9209	5644	6098	-	-	92449	92449	2	
40	13	4	-	2	1	1	1	368	17400	1	10.00 - 14.99 ha
52815	30472	13635	-	10060	6440	8400	10550	182260	182260	2	
51	23	6	5	1	2	1	3	337	12535	1	15.00 - 19.99 ha
74743	55709	21331	22406	5136	14520	8797	40331	277091	277091	2	
66	28	11	12	2	7	1	-	359	9766	1	20.00 - 24.99 ha
97223	69044	38320	54443	10948	50372	9800	-	363691	363691	2	
38	45	12	3	5	3	-	2	271	7791	1	25.00 - 29.99 ha
53873	112817	40396	13983	27835	19309	-	25813	316677	316677	2	
65	61	16	9	7	7	4	10	385	10361	1	30.00 - 39.99 ha
91696	144788	54339	39834	37527	46284	36644	170004	652066	652066	2	
34	44	9	12	6	8	2	5	235	5790	1	40.00 - 49.99 ha
48305	108041	31484	55220	32762	56803	16313	96114	463305	463305	2	
33	51	33	24	9	11	8	9	301	6092	1	50.00 - 74.99 ha
42992	126585	110328	107155	47610	74015	68845	146952	742665	742665	2	
9	17	8	3	10	5	4	6	107	1817	1	75.00 - 99.99 ha
10995	43965	26321	13629	54255	34583	36432	136216	362065	362065	2	
7	13	4	7	2	5	1	3	69	1173	1	100.00- ha
11847	33246	14125	31654	10804	31858	9678	53009	203154	203154	2	
									153443		
368	306	107	81	49	50	23	42	2989	154024 3)	1	Yhteensä
516371	750159	364481	366284	264114	340282	203593	733454	3802014	3802014	2	Sammanlagt
											Total

9.9. Maatilojen ja lampaiden lukumäärä karjakoon mukaan työvoima- ja elinkeinokeskuksittain 1.5.1998
9.9. Antal lantbrukslägenheter och får enligt besättningsstorlek och arbetskrafts- och näringscentral 1.5.1998
9.9. Number of farms and sheep by herd size and Employment and Economic Development Centre 1.5.1998

Työvoima- ja elinkeinokeskus Arbetskrafts- och näringscentral Employment and Economic Development Centre 1998	Ei koti-eläimiä Inga husdjur No live-stock		Ei lampaita Inga får No sheep	Lampaita - Får - Sheep					
	1-2	3-4		5-6	7-9	10-14	15-19		
Uudenmaan	1	6383	1594	19	14	14	15	27	12
	2	-	-	32	48	78	118	328	204
Varsinais-Suomen	1	8665	3179	22	18	8	18	30	18
	2	-	-	31	66	45	140	357	311
Satakunnan	1	6127	2470	21	11	4	11	16	2
	2	-	-	34	38	21	87	189	37
Hämeen	1	5829	2774	25	11	8	10	16	14
	2	-	-	40	43	43	83	191	225
Pirkanmaan	1	7523	2951	21	23	16	15	36	15
	2	-	-	33	83	89	118	410	255
Kaakkois-Suomen	1	6277	2964	16	15	16	20	22	17
	2	-	-	28	52	89	158	259	298
Etelä-Savon	1	5943	2822	21	12	7	14	15	12
	2	-	-	35	38	38	111	167	195
Pohjois-Savon	1	7073	4225	17	17	8	9	11	5
	2	-	-	22	63	47	74	126	92
Pohjois-Karjalan	1	5917	2639	15	5	8	9	16	11
	2	-	-	21	17	43	70	186	184
Keski-Suomen	1	6616	2779	20	11	11	12	16	8
	2	-	-	29	39	59	96	181	138
Etelä-Pohjanmaan	1	9119	5043	34	19	8	18	17	14
	2	-	-	53	64	43	144	202	230
Pohjanmaan	1	6776	3931	17	21	16	15	18	12
	2	-	-	26	70	86	120	221	200
Pohjois-Pohjanmaan	1	11703	4438	12	7	12	11	20	13
	2	-	-	18	26	66	86	243	221
Kainuun	1	4715	1142	5	7	-	6	7	4
	2	-	-	7	27	-	50	84	72
Lapin	1	7179	1461	5	7	1	5	19	17
	2	-	-	8	24	6	42	240	297
Ahvenanmaa	1	659	256	3	-	-	7	17	4
	2	-	-	6	-	-	55	198	67
Yhteensä									
Sammanlagt	1	106504	44668	273	198	137	195	303	178
Total	2	-	-	423	698	753	1552	3582	3026

1=Tiloja - Lägenheter - Farms

2=Lampaita - Får - Sheep

3) Sisältää 581 alle 1 peltöhehtaarin tilaa - Inkluderar 581 lägenheter med mindre än 1 ha åker - Includes 581 farms with less than 1 ha arable land

Lampaita - Får - Sheep						Yhteensä Sammanlagt Total	Kaikki tilat Alla lägenheter All farms		Työvoima- ja elinkeinokeskus Arbetskrafts- och näringscentral Employment and Economic Development Centre 1998
20-29	30-49	50-69	70-99	100-199	200-				
20	36	19	11	17	12	216	8193	1	Uudenmaan
492	1381	1143	899	2563	3460	10746	10746	2	
25	34	25	19	21	9	247	12091	1	Varsinais-Suomen
589	1320	1484	1560	3099	3874	12876	12876	2	
15	26	15	7	12	5	145	8742	1	Satakunnan
367	989	849	576	1744	1627	6558	6558	2	
19	36	13	6	8	6	172	8775	1	Hämeen
451	1351	748	534	992	2151	6852	6852	2	
31	38	17	15	15	5	247	10721	1	Pirkanmaan
762	1444	996	1178	2103	1399	8870	8870	2	
26	41	16	13	11	4	217	9458	1	Kaakkois-Suomen
622	1534	918	1065	1382	913	7318	7318	2	
27	22	15	11	17	5	178	8943	1	Etelä-Savon
653	778	899	914	2229	1614	7671	7671	2	
14	29	15	17	16	1	159	11457	1	Pohjois-Savon
321	1081	881	1387	1998	361	6453	6453	2	
21	18	12	11	10	7	143	8699	1	Pohjois-Karjalan
494	652	694	898	1232	1714	6205	6205	2	
20	31	13	9	13	5	169	9564	1	Keski-Suomen
499	1179	738	743	1978	1293	6972	6972	2	
23	30	21	20	19	14	237	14399	1	Etelä-Pohjanmaan
573	1133	1231	1622	2812	4047	12154	12154	2	
28	43	12	15	25	4	226	10933	1	Pohjanmaan
691	1624	645	1209	3462	859	9213	9213	2	
15	30	25	16	15	10	186	16327	1	Pohjois-Pohjanmaan
385	1157	1447	1284	1992	2737	9662	9662	2	
4	12	8	8	5	2	68	5925	1	Kainuun
103	454	465	674	652	951	3539	3539	2	
14	17	20	14	14	6	139	8779	1	Lapin
338	647	1130	1151	1957	1712	7552	7552	2	
16	19	8	12	14	3	103	1018	1	Ahvenanmaa
396	765	457	1005	1898	798	5645	5645	2	
318	462	254	204	232	98	2852	154024 3)	1	Yhteensä
7736	17489	14725	16699	32093	29510	128286	128286	2	Sammanlagt Total

10.1. Kotieläintuotantoon erikoistuminen työvoima- ja elinkeinokeskuksittain

1.5.1998 (tilojen lukumäärä)

10.1. Specialiseringen på animalieproduktionen enligt arbetskrafts- och näringscentral

1.5.1998 (lägenheternas antal)

10.1. Specialization in animal production by Employment and Economic Development Centre

1.5.1998 (number of farms)

Työvoima- ja elinkeinokeskus Arbetskrafts- och näringscentral Employment and Economic Development Centre		Lypsy- lehmä Mjölkkor Dairy cows A	Sikoja Svin Pigs B	Kanoja Hönor Hens C	Muita Övriga Others D	A+B	A+C	A+D
Uudenmaan	kpl, st, no %	671 37,1	148 8,2	63 3,5	677 37,4	8 0,4	22 1,2	73 4,0
Varsinais-Suomen	kpl, st, no %	790 23,1	964 28,1	540 15,8	676 19,7	34 1,0	40 1,2	55 1,6
Satakunnan	kpl, st, no %	949 36,3	555 21,2	201 7,7	570 21,8	49 1,9	21 0,8	67 2,6
Hämeen	kpl, st, no %	1451 49,3	322 10,9	71 2,4	773 26,2	20 0,7	42 1,4	95 3,2
Pirkanmaan	kpl, st, no %	1571 49,1	225 7,0	75 2,3	941 29,4	22 0,7	38 1,2	164 5,1
Kaakkois-Suomen	kpl, st, no %	1669 52,5	259 8,1	38 1,2	872 27,4	14 0,4	50 1,6	135 4,2
Etelä-Savon	kpl, st, no %	1801 60,0	90 3,0	38 1,3	754 25,1	5 0,2	62 2,1	119 4,0
Pohjois-Savon	kpl, st, no %	3023 69,0	127 2,9	27 0,6	930 21,2	5 0,1	29 0,7	166 3,8
Pohjois-Karjalan	kpl, st, no %	1832 65,9	69 2,5	22 0,8	665 23,9	1 0,0	13 0,5	112 4,0
Keski-Suomen	kpl, st, no %	1620 55,0	131 4,4	39 1,3	871 29,5	11 0,4	36 1,2	111 3,8
Etelä-Pohjanmaan	kpl, st, no %	2976 56,4	700 13,3	141 2,7	1058 20,0	60 1,1	15 0,3	152 2,9
Pohjanmaan	kpl, st, no %	2250 54,1	605 14,6	180 4,3	749 18,0	41 1,0	13 0,3	168 4,0
Pohjois-Pohjanmaan	kpl, st, no %	3224 69,7	131 2,8	23 0,5	1030 22,3	5 0,1	5 0,1	147 3,2
Kainuun	kpl, st, no %	857 70,8	11 0,9	2 0,2	264 21,8	1 0,1	6 0,5	48 4,0
Lapin	kpl, st, no %	1084 67,8	10 0,6	- -	409 25,6	1 0,1	1 0,1	77 4,8
Ahvenanmaa	kpl, st, no %	127 35,4	7 1,9	12 3,3	151 42,1	- -	8 2,2	15 4,2
Yhteensä								
Sammanlagt	kpl, st, no	25895	4354	1472	11390	277	401	1704
Total	%	54,5	9,2	3,1	24,0	0,6	0,8	3,6

A Lypsylehmä = Lypsylehmien lisäksi tilalla voi olla myös muita nautoja -

A Mjölkkor = Förutom mjölkkor kan också andra nötkreatur finnas på lägenheten -

A Dairy cows = May include other cattle

B Sikoja = Emakoita, karjuja, lihasikoja, porsaita

B Svin = Galtar, suggor, gödsvin, grisar -

B Pigs = Boars, sows, pigs, piglets

B+C	B+D	C+D	A+B+C	A+B+D	A+C+D	B+C+D	A+B+ C+D	Yhteensä Samman- lagt Total			Työvoima- ja elinkeinokeskus Arbetskrafts- och näringscentral Employment and Economic Development Centre
3	22	85	1	2	22	6	7	1810	kpl, st, no		Uudenmaan
0,2	1,2	4,7	0,1	0,1	1,2	0,3	0,4	100,0	%		
83	89	93	6	7	18	25	6	3426	kpl, st, no		Varsinais-Suomen
2,4	2,6	2,7	0,2	0,2	0,5	0,7	0,2	100,0	%		
32	75	50	7	8	18	11	2	2615	kpl, st, no		Satakunnan
1,2	2,9	1,9	0,3	0,3	0,7	0,4	0,1	100,0	%		
18	39	74	4	1	27	6	3	2946	kpl, st, no		Hämeen
0,6	1,3	2,5	0,1	0,0	0,9	0,2	0,1	100,0	%		
2	32	80	1	10	24	8	5	3198	kpl, st, no		Pirkanmaan
0,1	1,0	2,5	0,0	0,3	0,8	0,3	0,2	100,0	%		
7	38	57	4	5	25	6	2	3181	kpl, st, no		Kaakkois-Suomen
0,2	1,2	1,8	0,1	0,2	0,8	0,2	0,1	100,0	%		
5	19	65	2	2	28	8	2	3000	kpl, st, no		Etelä-Savon
0,2	0,6	2,2	0,1	0,1	0,9	0,3	0,1	100,0	%		
4	17	34	1	2	10	7	2	4384	kpl, st, no		Pohjois-Savon
0,1	0,4	0,8	0,0	0,0	0,2	0,2	0,0	100,0	%		
1	6	37	-	3	18	3	-	2782	kpl, st, no		Pohjois-Karjalan
0,0	0,2	1,3	-	0,1	0,6	0,1	-	100,0	%		
3	20	68	2	5	27	3	1	2948	kpl, st, no		Keski-Suomen
0,1	0,7	2,3	0,1	0,2	0,9	0,1	0,0	100,0	%		
14	75	51	3	9	8	16	2	5280	kpl, st, no		Etelä-Pohjanmaan
0,3	1,4	1,0	0,1	0,2	0,2	0,3	0,0	100,0	%		
10	68	42	3	6	8	11	3	4157	kpl, st, no		Pohjanmaan
0,2	1,6	1,0	0,1	0,1	0,2	0,3	0,1	100,0	%		
-	18	25	-	5	7	2	2	4624	kpl, st, no		Pohjois-Pohjanmaan
-	0,4	0,5	-	0,1	0,2	0,0	0,0	100,0	%		
-	3	6	2	-	8	-	2	1210	kpl, st, no		Kainuun
-	0,2	0,5	0,2	-	0,7	-	0,2	100,0	%		
-	1	8	-	2	7	-	-	1600	kpl, st, no		Lapin
-	0,1	0,5	-	0,1	0,4	-	-	100,0	%		
1	4	17	1	2	10	2	2	359	kpl, st, no		Ahvenanmaa
0,3	1,1	4,7	0,3	0,6	2,8	0,6	0,6	100,0	%		
183	526	792	37	69	265	114	41	47520	kpl, st, no		Yhteensä
0,4	1,1	1,7	0,1	0,1	0,6	0,2	0,1	100,0	%		Sammanlagt
											Total

C Kanoja = Kukkoja, kanoja, kananpoikasia, broilereita -

C Hönor = Tuppar, hönor, kycklingar, broilrar -

C Hens = Cockerels, hens, chickens, broilers

D Muita = Emolehmiä, hiehoja, sonneja, vasikoita, muuta siipikarja kuin kanoja, lampaista, vuohia, hevosia -

D Övriga = Dikor, kvigor, tjurar, kalvar, annat fjäderfä än hönor, får, getter, hästar -

D Others = Suckler cows, heifers, bulls, calves, poultry other than hens sheep, goats, horses

10.2. Kotieläintuotantoon erikoistuminen peltosuuruusluokittain 1.5.1998

(tilojen lukumäärä)

10.2. Specialiseringen på animalieproduktionen enligt åkerstorleksgrupp 1.5.1998

(lägenheternas antal)

10.2. Specialization in animal production by field area group 1.5.1998 (number of farms)

Peltosuuruusluokka Åkerstorleksgrupp Field area group		Lypsy- lehmä Mjölkkor Dairy cows	Sikoja Svin Pigs	Kanoja Hönor Hens	Muita Övriga Others	A+B	A+C	A+D	B+C	B+D
		A	B	C	D					
0.00 - 0.99 ha	kpl, st, no	330	17	6	226	-	-	-	-	-
	%	56,8	2,9	1,0	38,9	-	-	-	-	-
1.00 - 1.99 ha	kpl, st, no	36	-	1	45	-	-	1	1	1
	%	40,4	-	1,1	50,6	-	-	1,1	1,1	1,1
2.00 - 2.99 ha	kpl, st, no	42	-	4	51	-	-	-	-	-
	%	41,2	-	3,9	50,0	-	-	-	-	-
3.00 - 4.99 ha	kpl, st, no	287	57	89	1353	1	9	25	2	12
	%	14,7	2,9	4,6	69,2	0,1	0,5	1,3	0,1	0,6
5.00 - 9.99 ha	kpl, st, no	1792	153	115	2225	13	41	124	4	28
	%	38,1	3,3	2,4	47,3	0,3	0,9	2,6	0,1	0,6
10.00 - 14.99 ha	kpl, st, no	3309	303	140	1925	16	61	163	16	42
	%	53,8	4,9	2,3	31,3	0,3	1,0	2,6	0,3	0,7
15.00 - 19.99 ha	kpl, st, no	3975	420	151	1413	36	54	218	14	52
	%	61,4	6,5	2,3	21,8	0,6	0,8	3,4	0,2	0,8
20.00 - 24.99 ha	kpl, st, no	3780	475	177	1056	34	60	220	22	53
	%	62,9	7,9	2,9	17,6	0,6	1,0	3,7	0,4	0,9
25.00 - 29.99 ha	kpl, st, no	3306	475	136	742	34	53	213	21	58
	%	64,4	9,3	2,7	14,5	0,7	1,0	4,2	0,4	1,1
30.00 - 39.99 ha	kpl, st, no	4351	835	199	922	56	50	308	30	90
	%	62,2	11,9	2,8	13,2	0,8	0,7	4,4	0,4	1,3
40.00 - 49.99 ha	kpl, st, no	2229	561	145	579	25	28	203	21	67
	%	56,5	14,2	3,7	14,7	0,6	0,7	5,1	0,5	1,7
50.00 - 74.99 ha	kpl, st, no	1918	682	199	567	31	30	163	26	79
	%	50,4	17,9	5,2	14,9	0,8	0,8	4,3	0,7	2,1
75.00 - 99.99 ha	kpl, st, no	375	261	67	176	13	9	39	12	21
	%	37,1	25,8	6,6	17,4	1,3	0,9	3,9	1,2	2,1
100.00- ha	kpl, st, no	165	115	43	110	18	6	27	14	23
	%	29,4	20,5	7,7	19,6	3,2	1,1	4,8	2,5	4,1
Yhteensä										
Sammanlagt	kpl, st, no	25895	4354	1472	11390	277	401	1704	183	526
Total	%	54,5	9,2	3,1	24,0	0,6	0,8	3,6	0,4	1,1

A Lypsylehmiä = Lypsylehmien lisäksi tilalla voi olla myös muita nautoja -

A Mjölkkor = Förutom mjölkkor kan också andra nötkreatur finnas på lägenheten -

A Dairy cows = May include other cattle

B Sikoja = Emakoita, karjuja, lihasikoja, porsaita

B Svin = Galtar, suggor, gödsvin, grisar -

B Pigs = Boars, sows, pigs, piglets

C+D	A+B+C	A+B+D	A+C+D	B+C+D	A+B+C+D	Yhteensä Samman- lagt Total		Peltosuuruusluokka Åkerstorleksgrupp Field area group
2	-	-	-	-	-	581	kpl, st, no	0.00 - 0.99 ha
0,3	-	-	-	-	-	100,0	%	
3	-	-	-	1	-	89	kpl, st, no	1.00 - 1.99 ha
3,4	-	-	-	1,1	-	100,0	%	
5	-	-	-	-	-	102	kpl, st, no	2.00 - 2.99 ha
4,9	-	-	-	-	-	100,0	%	
103	1	-	12	3	2	1956	kpl, st, no	3.00 - 4.99 ha
5,3	0,1	-	0,6	0,2	0,1	100,0	%	
179	1	-	25	3	3	4706	kpl, st, no	5.00 - 9.99 ha
3,8	0,0	-	0,5	0,1	0,1	100,0	%	
120	4	5	33	13	3	6153	kpl, st, no	10.00 - 14.99 ha
2,0	0,1	0,1	0,5	0,2	0,0	100,0	%	
81	1	7	38	14	5	6479	kpl, st, no	15.00 - 19.99 ha
1,3	0,0	0,1	0,6	0,2	0,1	100,0	%	
62	6	3	43	14	4	6009	kpl, st, no	20.00 - 24.99 ha
1,0	0,1	0,0	0,7	0,2	0,1	100,0	%	
43	5	5	32	8	1	5132	kpl, st, no	25.00 - 29.99 ha
0,8	0,1	0,1	0,6	0,2	0,0	100,0	%	
76	12	8	36	14	4	6991	kpl, st, no	30.00 - 39.99 ha
1,1	0,2	0,1	0,5	0,2	0,1	100,0	%	
34	4	8	16	18	5	3943	kpl, st, no	40.00 - 49.99 ha
0,9	0,1	0,2	0,4	0,5	0,1	100,0	%	
51	1	13	19	19	7	3805	kpl, st, no	50.00 - 74.99 ha
1,3	0,0	0,3	0,5	0,5	0,2	100,0	%	
20	1	7	5	3	3	1012	kpl, st, no	75.00 - 99.99 ha
2,0	0,1	0,7	0,5	0,3	0,3	100,0	%	
13	1	13	6	4	4	562	kpl, st, no	100.00- ha
2,3	0,2	2,3	1,1	0,7	0,7	100,0	%	
792	37	69	265	114	41	47520	kpl, st, no	Yhteensä
1,7	0,1	0,1	0,6	0,2	0,1	100,0	%	Sammanlagt Total

C Kanoja = Kukkoja, kanoja, kananpoikasia, broilereita -

C Hönor = Tuppar, hönor, kycklingar, broilrar -

C Hens = Cockerels, hens, chickens, broilers

D Muita = Emolehmiä, hiehoja, sonneja, vasikoita, muuta siipikarja kuin kanoja, lampaista, vuohia, hevosia -

D Övriga = Dikor, kvigor, tjurar, kalvar, annat fjäderfä än hönor, får, getter, hästar -

D Others = Suckler cows, heifers, bulls, calves, poultry other than hens sheep, goats, horses

11.1. Yksityishenkilöiden omistamien maatilojen ja lypsylehmien lukumäärä karjakoon ja viljelijän iän mukaan 1.5.1998

11.1. Antal lantbrukslägenheter i privat ägo och mjölkkor enligt odlarens ålder och besättningsstorlek 1.5.1998

11.1. Number of privately owned farms and dairy cows by herd size and age of the operator 1.5.1998

Viljelijän ikä, vuotta Odlarens ålder, år <i>Farmers age, years</i>		Ei koti- eläimiä Inga husdjur <i>No live- stock</i>	Ei lypsy- lehmiä Inga mjölkkor <i>No dairy cows</i>	Lypsylehmiä - Mjölkkor - <i>Dairy cows</i>							
				1	2	3	4	5-6	7-9	10-14	15-19
-14	1	57	3	-	-	-	1	-	-	-	2
	2	-	-	-	-	-	4	-	-	-	33
15-19	1	71	32	1	-	1	-	-	3	2	2
	2	-	-	1	-	3	-	-	25	25	31
20-24	1	452	184	13	-	2	1	12	28	78	74
	2	-	-	13	-	6	4	66	225	936	1249
25-29	1	1259	638	20	18	14	13	48	128	289	266
	2	-	-	20	36	42	52	261	1020	3514	4476
30-34	1	3173	1612	60	32	25	27	103	316	738	739
	2	-	-	60	64	75	108	581	2550	8958	12419
35-39	1	5346	2278	68	41	34	41	168	460	1058	916
	2	-	-	68	82	102	164	941	3749	12714	15420
40-44	1	7003	2568	114	49	40	48	190	551	1107	909
	2	-	-	114	98	120	192	1055	4476	13398	15311
45-49	1	9181	2987	104	62	43	85	269	584	1249	938
	2	-	-	104	124	129	340	1497	4713	15079	15757
50-54	1	10320	3048	118	57	60	109	378	796	1348	899
	2	-	-	118	114	180	436	2118	6409	16147	15121
55-59	1	7893	1698	74	43	66	80	248	531	816	548
	2	-	-	74	86	198	320	1391	4260	9736	9185
60-64	1	8594	1126	96	56	60	84	205	421	451	268
	2	-	-	96	112	180	336	1133	3358	5332	4467
65-69	1	8301	421	78	45	36	43	94	155	138	81
	2	-	-	78	90	108	172	522	1239	1602	1360
70-	1	18813	208	78	57	46	32	55	74	54	19
	2	-	-	78	114	138	128	301	576	617	312
Tuntematon Okänt Unknown	1	263	19	-	-	1	-	1	2	-	1
	2	-	-	-	-	3	-	5	15	-	16
Yhteensä Sammanlagt Total	1	80726	16822	824	460	428	564	1771	4049	7328	5662
	2	-	-	824	920	1284	2256	9871	32615	88058	95157

1=Tiloja-Lägenheter-Farms

2=Lypsylehmiä-Mjölkkor-Dairy cows

Lypsylehmiä - Mjölkkor - Dairy cows

						Yhteensä Samman- lagt Total	Kaikki tilat Alla lägenheter All farms	Viljelijän ikä, vuotta Odlarens ålder, år Farmers age, years	
20-29	30-39	40-49	50-74	75-99	100-				
-	-	-	-	-	-	3	63	1	-14
-	-	-	-	-	-	37	37	2	
-	1	-	-	-	-	10	113	1	15-19
-	32	-	-	-	-	117	117	2	
46	8	-	-	-	-	262	898	1	20-24
1032	273	-	-	-	-	3804	3804	2	
190	19	1	2	-	-	1008	2905	1	25-29
4413	633	40	105	-	-	14612	14612	2	
491	78	11	2	1	-	2623	7408	1	30-34
11377	2576	489	125	77	-	39459	39459	2	
721	124	18	8	1	-	3658	11282	1	35-39
16570	4090	781	448	84	-	55213	55213	2	
598	77	18	3	1	-	3705	13276	1	40-44
13695	2541	776	180	77	-	52033	52033	2	
637	75	11	4	2	2	4065	16233	1	45-49
14520	2466	484	221	156	236	55826	55826	2	
602	75	10	6	-	-	4458	17826	1	50-54
13849	2487	437	367	-	-	57783	57783	2	
321	36	8	3	1	1	2776	12367	1	55-59
7304	1171	335	164	80	127	34431	34431	2	
125	18	2	2	1	-	1789	11509	1	60-64
2929	602	86	114	78	-	18823	18823	2	
26	5	-	-	-	-	701	9423	1	65-69
592	168	-	-	-	-	5931	5931	2	
11	2	-	-	-	-	428	19449	1	70-
249	65	-	-	-	-	2578	2578	2	
2	-	-	1	-	1	9	291	1	Tuntematon
47	-	-	50	-	105	241	241	2	Okänt Unknown
3770	518	79	31	7	4	25495	123043	1	Yhteensä
86577	17104	3428	1774	552	468	340888	340888	2	Sammanlagt Total

11.2. Yksityishenkilöiden omistamien maatilojen ja lihasikojen (elopaino yli 50 kg) lukumäärä karjatoon ja viljelijän iän mukaan 1.5.1998
11.2. Antal lantbrukslägenheter i privat ägo och gödsvin (levande vikt över 50 kg) enligt odlarens ålder och besättningsstorlek 1.5.1998

11.2. Number of privately owned farms and pigs (live weight over 50 kg) by herd size and age of the operator 1.5.1998

Viljelijän ikä, vuotta Odlarens ålder, år Farmers age, years	Ei koti- eläimiä Inga husdjur No live- stock	Ei sikoja > 50 kg Inga svin > 50 kg No pigs > 50 kg 3)	Sikoja (yli 50 kg) - Svin (över 50 kg) - Pigs (over 50 kg) 3)						
			1-2	3-9	10-19	20-49	50-99	100-199	
-14	1	57	6	-	-	-	-	-	-
	2	-	-	-	-	-	-	-	-
15-19	1	71	39	-	1	1	1	-	-
	2	-	-	-	9	18	20	-	-
20-24	1	452	404	6	3	2	11	9	3
	2	-	-	9	14	32	353	606	429
25-29	1	1259	1501	11	23	15	19	27	23
	2	-	-	16	134	201	578	1908	3098
30-34	1	3173	3798	34	79	49	77	72	55
	2	-	-	54	429	669	2486	4890	7794
35-39	1	5346	5347	44	113	62	86	103	86
	2	-	-	65	621	885	2792	7273	12241
40-44	1	7003	5665	41	112	88	88	92	94
	2	-	-	65	608	1171	2903	6554	13272
45-49	1	9181	6415	59	104	82	98	101	94
	2	-	-	92	555	1125	3194	7033	12911
50-54	1	10320	6790	59	111	80	115	130	128
	2	-	-	90	617	1072	3862	9139	17885
55-59	1	7893	4098	27	79	40	54	63	46
	2	-	-	42	430	531	1668	4354	6379
60-64	1	8594	2707	19	44	25	41	32	24
	2	-	-	31	231	323	1354	2093	3343
65-69	1	8301	1079	6	7	7	10	7	4
	2	-	-	9	42	105	321	525	654
70-	1	18813	626	1	5	3	1	-	1
	2	-	-	2	25	45	40	-	114
Tuntematon Okänt Unknown	1	263	24	-	-	-	2	1	-
	2	-	-	-	-	-	66	82	-
Yhteensä Sammanlagt Total	1	80726	38499	307	681	454	603	637	558
	2	-	-	475	3715	6177	19571	44375	78120

1=Tiloja - Lägenheter - Farms

2=Sikoja - Svin - Pigs

3) Elopaino - Levande vikt - Live weight

200- 299	300- 399	400- 499	500- 599	600- 799	800- 999	1000-	Yhteensä Samman- lagt Total	Kaikki tilat Alla lägen- heter All farms	Viljelijän ikä, vuotta Odlarens ålder, år Farmers age, years	
							-	63	1	-14
-	-	-	-	-	-	-	-	-	2	
-	-	-	-	-	-	-	3	113	1	15-19
-	-	-	-	-	-	-	47	47	2	
5	1	1	-	1	-	-	42	898	1	20-24
1151	344	480	-	750	-	-	4168	4168	2	
9	8	4	5	-	1	-	145	2905	1	25-29
2245	2764	1674	2616	-	800	-	16034	16034	2	
30	19	10	5	3	1	3	437	7408	1	30-34
7335	6555	4490	2624	1939	903	3665	43833	43833	2	
44	16	12	9	10	2	2	589	11282	1	35-39
10943	5486	5350	4854	6560	1881	2612	61563	61563	2	
46	26	8	7	2	2	2	608	13276	1	40-44
11216	8712	3395	3879	1300	1924	2198	57197	57197	2	
49	24	8	5	7	4	2	637	16233	1	45-49
11835	8151	3518	2664	5026	3440	2270	61814	61814	2	
47	26	9	4	3	2	2	716	17826	1	50-54
11553	8737	3997	2102	2038	1841	2150	65083	65083	2	
36	12	7	4	6	2	-	376	12367	1	55-59
8746	4026	3170	2246	4011	1702	-	37305	37305	2	
12	5	4	1	1	-	-	208	11509	1	60-64
2979	1664	1835	544	605	-	-	15002	15002	2	
1	-	1	-	-	-	-	43	9423	1	65-69
200	-	400	-	-	-	-	2256	2256	2	
-	-	-	-	-	-	-	11	19450	1	70-
-	-	-	-	-	-	-	226	226	2	
-	-	-	-	-	-	-	3	290	1	Tuntematon Okänt
-	-	-	-	-	-	-	148	148	2	Unknown
279	137	64	40	33	14	11	3818	123043	1	Yhteensä Sammanlagt
68203	46439	28309	21529	22229	12491	12895	364528	364528	2	Total

Viranomaisen merkinnät

Lomake vastaanotettu, pvm.	Dnro	Vast.ottaja
Tallentajan nimikirjaimet ja pvm.	Tallennuksen tarkastajan nimikirjaimet ja pvm.	
Vakuutus tarkistusluetteloiden mukaisesta tarkastuksesta. Koskee lomakkeita 101A, 101B, 102A, 102B, 102C ja 108. Allekirjoitus ja nimenselvennys		

Lomake on toimitettava maatilan sijaintikunnan maaseutu-elinkeinoviranomaiselle viimeistään 29.5.1998. Lukekaa ohjeet ennen lomakkeen täyttämistä. Korjatkaa virheet ja merkitkää puuttuvat tiedot.

Lomake on täytettävä kuulakärkikynällä.

1. MAATILAA KOSKEVAT PERUSTIEDOT

Maatilan yritys nimi (ks. ohjeet)	Tilatunnus		
Jakeluosoite	Maatilan sijaintikunta	Kuntanumero	Kuntaosa
Postinumero ja -toimipaikka	Päätilan sijaintikylä	Päätilan nimi	
Juridinen muoto (ks. ohjeet)	Päätilan kiinteistötunnus	Verohallinnon maatilatunnus	
<input type="checkbox"/> Tilalla viljellään puutarhakasveja myyntitarkoituksiin	Maatilan päätuotantosuunta (ks. ohjeet)		

2. VILJELIJÄÄ / VILJELIJÖITÄ KOSKEVAT TIEDOT (Mikäli kyseessä on kuolinpesä, yhtymä tai yhteisö, tiedot myös sivulle 2)

Ensisijainen viljelijä (viljelijä ja / tai ilmoituksen tekijä)		Muu viljelijä	
Jakeluosoite		Jakeluosoite	
Postinumero ja -toimipaikka		Postinumero ja -toimipaikka	
Henkilötunnus / Liike- ja yhteisötunnus		Henkilötunnus / Liike- ja yhteisötunnus	
Verotuskunta	Kieli <input type="checkbox"/> 1 suomi <input type="checkbox"/> 2 ruotsi	Verotuskunta	Kieli <input type="checkbox"/> 1 suomi <input type="checkbox"/> 2 ruotsi
Juridinen muoto (ks. ohjeet)		Juridinen muoto (ks. ohjeet)	
Puhelinnumero (myös suunta)	NMT / GSM / Telefaxnumero	Puhelinnumero (myös suunta)	NMT / GSM / Telefaxnumero
Pankkiyhteys (rahalaitoksen nimi ja tilinumero)			

3. MAANKÄYTTÖLAJIEN PINTA-ALAT (Esitetyt pinta-alat tarkistettava ja korjattava)

	30.5.1997 ha	29.5.1998 ha		30.5.1997 ha	29.5.1998 ha
Omaa peltoa ja puutarhaa			Omaa luonnonlaidunta ja -niittyä		
Tilalle vuokrattu peltoa			Tilalle vuokrattu luonnonlaidunta ja -niittyä		
Tilalta poisvuokrattua peltoa			Tilalta poisvuokrattua luonnonlaidunta ja -niittyä		
Peltoa hallinnassa			Luonnonlaidunta ja -niittyä hallinnassa		
- josta viljelyksessä			- josta käytössä		
Metsämaata (I-IV veroluokat)			Tonttimaata (ml. rakennuspaikka)		
Tie-, kitu- ja joutomaata			Muita käyttöalueita		
			Omaa maata yhteensä		

Onko hakijan hallinnassa olevalla tilalla tapahtunut muutoksia 16.10.1994 jälkeen (esim. jakaminen) tai perustettu uusi tila, jossa hakija on omistajana tai osakkaana kyllä; lisäselvityksiä liitteessä ei

VIRANOMAISEN VASTAANOTTAMAT LOMAKKEET (merkinnän jälkeen toinen kappale annetaan/ lähetetään takaisin hakijalle)

<input type="checkbox"/> Lnro 101B	<input type="checkbox"/> Lnro 102B	<input type="checkbox"/> Lnro 116
<input type="checkbox"/> Lnro 101C	<input type="checkbox"/> Lnro 102C	
<input type="checkbox"/> Lnro 102A	<input type="checkbox"/> Lnro 108 (vuonna 1998 sitoumuksen antavat)	

4. VILJELIJÄÄ / VILJELIJÖITÄ KOSKEVAT LISÄTIEDOT

Ensisijainen viljelijä	Muu viljelijä <input type="checkbox"/> Kyseessä on avio-/ avopuoliso
<input type="checkbox"/> saa eläkettä (merkitse eläketyyppi) <input type="checkbox"/> ei saa eläkettä	<input type="checkbox"/> saa eläkettä (merkitse eläketyyppi) <input type="checkbox"/> ei saa eläkettä
<input type="checkbox"/> 1 Luopumiseläke	<input type="checkbox"/> 1 Luopumiseläke
<input type="checkbox"/> 2 Varhennettu vanhuuseläke	<input type="checkbox"/> 2 Varhennettu vanhuuseläke
<input type="checkbox"/> 3 Yksilöllinen varhaiseläke	<input type="checkbox"/> 3 Yksilöllinen varhaiseläke
<input type="checkbox"/> 4 Täysi työkyvyttömyyseläke	<input type="checkbox"/> 4 Täysi työkyvyttömyyseläke
<input type="checkbox"/> 5 Työttömyyseläke	<input type="checkbox"/> 5 Työttömyyseläke
<input type="checkbox"/> 6 Muu, mikä	<input type="checkbox"/> 6 Muu, mikä
Päätoimisuuden aste (ks. täyttöohjeet)	Päätoimisuuden aste (ks. täyttöohjeet)
<input type="checkbox"/> 1 Maatalouden tuloja yli 75 %	<input type="checkbox"/> 1 Maatalouden tuloja yli 75 %
<input type="checkbox"/> 2 Maatalouden tuloja 50 % - 75 %	<input type="checkbox"/> 2 Maatalouden tuloja 50 % - 75 %
<input type="checkbox"/> 3 Maatalouden tuloja 25 % - 50 %	<input type="checkbox"/> 3 Maatalouden tuloja 25 % - 50 %
<input type="checkbox"/> 4 Maatalouden tuloja alle 25 %	<input type="checkbox"/> 4 Maatalouden tuloja alle 25 %

5. MAATALOUSTUOTANNON LOPETTAMIS- TAI VÄHENTÄMISSOPIMUS / SITOUMUS

Tilalla on voimassa maataloustuotannon lopettamista tai vähentämistä koskeva sopimus / sitoumus.

Ei Kyllä; sopimus / sitoumus on tehty ____ / ____ 19__ ja on voimassa ____ / ____ 19__ saakka.

Sopimuksen tai sitoumuksen nimi _____

Sopimus / sitoumus koskee vain osaa tilasta. Sopimusalueen / sitoumusalueen pinta-ala _____ ha

6. SELVITYS KUOLINPESÄN, YHTYMÄN TAI YHTEISÖN OSAKKAISTA

Osakkaan nimi	Henkilötunnus	Osuus kuolinpesästä, yhtymästä tai yhteisöstä	Osakas asuu vakituisesti maatilalla, jos ei, etäisyys tilalta	Osakkaan verotuskunta v. 1996 toimitetussa verotuksessa
			<input type="checkbox"/> asuu <input type="checkbox"/> ei, _____ km	
			<input type="checkbox"/> asuu <input type="checkbox"/> ei, _____ km	
			<input type="checkbox"/> asuu <input type="checkbox"/> ei, _____ km	
			<input type="checkbox"/> asuu <input type="checkbox"/> ei, _____ km	

Viljelevätkö kuolinpesän, yhtymän tai yhteisön osakkaat tai joku osakkaista itsenäisesti muuta tilaa kyllä ei

Jos kyllä, niin täytetään seuraava taulukko (tarvittaessa lisää eri liitteellä)

Muuta tilaa viljelevän osakkaan nimi _____ Tilan nimi ja osoite _____ Tilatunnus _____ Jos tila on tullut hallintaan 16.10.1994 jälkeen, niin syy tähän _____

7. VILJELIJÄ OSALLISENA KUOLINPESÄSSÄ, YHTYMÄSSÄ TAI YHTEISÖSSÄ

Viljelijä on osallisena kuolinpesässä, yhtymässä tai yhteisössä, joka tekee erillisen hakemuksen kyllä ei

Jos kyllä, niin täytetään seuraava taulukko

Kuolinpesän, yhtymän tai yhteisön nimi ja osoite _____ Tilatunnus _____ Jos yhtymä tai yhteisö on perustettu 16.10.1994 jälkeen, perustelut (tai liite) _____

8. TIETOJENLUOVUTUS

Nimi-, osoite- ja puhelinnumerotietojani ei saa luovuttaa maaseutuelinkeinoja koskevaa tutkimusta ja neuvontaa varten (Tietojenluovutusten kieltäminen ei koske tietojen luovuttamista tieteellisiin tutkimuksiin tai tilastollisiin tarkoituksiin eikä tietojen luovuttamista silloin, kun siitä erikseen on säädetty)

Nimi-, osoite- ja puhelinnumerotietoni saa luovuttaa maaseutuelinkeinoja koskevia tuotteita ja palveluja tarjoaville yrityksille markkinointitarkoituksiin

9. ALLEKIRJOITUS

Vakuutan täällä lomakkeella olevat tiedot oikeiksi.

Paikka ja aika _____ Allekirjoitus (jos hakijana on yhteisö, yhtymä tai kuolinpesä, kaikkien allekirjoitukset tai valtakirjat)

--	--

ILMOITUS TILALLA OLEVISTA KOTIELÄIMISTÄ VUONNA 1998

(Tällä lomakkeella ilmoitetaan emakoiden lukumäärät myös 1.10.1997, 1.11.1997 ja 1.12.1997.)

Lomakkeelle on merkitty kunkin eläinryhmän nimen jälkeen numeroin, minkä tuen perusteena kyseinen eläinryhmä on. 1) = siirtymäkauden tuki 2) = pohjoinen tuki 3) = nurmituki

Lomakkeen takasivulla olevassa taulukossa kerrotaan tarkemmin, mitä tukea kunkin eläinryhmän perusteella eri tukialueilla maksetaan. Taulukossa annetuista tiedoista selviää, mistä eläinryhmistä kunkin alueen tuottajan tulee antaa lomakkeella ilmeneviltä kuukausilta eläinten lukumäärätiedot kunnan maaseutuelinkeinoviranomaiselle.

Tällä lomakkeella ilmoitetaan myös sellaiset 1.5.1998 tilalla olevat kotieläimet, jotka eivät ole tuen määräämisen perusteena. Lomakkeella annettuja tietoja käytetään mm. tilastollisiin tarkoituksiin.

Lomakkeen tummennettuja osia ei täytetä.

Lntro 101C I OSA

Viranomaisen merkinnät

Ilmoitus vastaanotettu, pvm.	Nro	Vastottajan nimikirjaimet
Talientajan nimikirjaimet ja pvm.	Talennuksen tarkastajan nimikirjaimet ja pvm.	

Hakijan nimi	Tilatunnus
--------------	------------

A. NAUDAT	Käyttö-tarkoitus	Tuki	Vuosi 1998					Viranomaisen merkinnät
			1.1. kpl	1.2. kpl	1.3. kpl	1.4. kpl	1.5. kpl	
1. Lypsylehmät		1)						11000
2. Emolehmät		1)2)3)						12000
3. Sonnit Alle 6 kk	teuraaksi siitokseen							13110
								13120
6 kk-alle 21 kk	teuraaksi	1)2)3)						13210
	siitokseen	1)2)3)						13220
6 kk-alle 12 kk	teuraaksi							13810
	siitokseen							13820
12 kk-alle 21 kk	teuraaksi							13410
	siitokseen							13420
21 kk -alle 24 kk	teuraaksi	1)2)3)						13610
	siitokseen	1)2)3)						13620
24 kk ja yli	teuraaksi	1)2)3)						13710
	siitokseen	1)2)3)						13720
4. Lehmävasikat ja hiehot Alle 6 kk	teuraaksi/ emolehmiksi							14110
	lypsylehmiksi							14140
6 kk-alle 24 kk	teuraaksi/ emolehmiksi	1)						14510
	lypsylehmiksi	1)						14540
6 kk-alle 12 kk	teuraaksi/ emolehmiksi							14210
	lypsylehmiksi							14240
12 kk-alle 24 kk	teuraaksi/ emolehmiksi							14310
	lypsylehmiksi							14340
Hiehot, 24 kk ja yli	teuraaksi/ emolehmiksi	1)						14410
	lypsylehmiksi	1)						14440

B. SIAT	Tuki	Vuosi 1997					Vuosi 1998					Viranomaisen merkinnät
		1.10. kpl	1.11. kpl	1.12. kpl	1.1. kpl	1.2. kpl	1.3. kpl	1.4. kpl	1.5. kpl	Koodi-numero		
1. Emakot, vähintään kerran porsineet emakot ja tiineet ensikot, 8 kk ja yli	1)2)										46100	
2. Karjut, 8 kk ja yli	2)										46200	
3. Muut siat, 3 kk ja yli yhteensä Tiineet ensikot, alle 8 kk Ei tiineet emakoiksi tarkoitellut nuoret siat, elopaino 50 kg ja yli Karjut alle 8 kk, elopaino 50 kg ja yli	2)										46300 42220 42400 43200	
Lihasiat, elopaino 50 kg ja yli											41000	
Siat, 3 kk ja yli, elopaino 20 kg-alle 50 kg											44300	
4. Muut siat, alle 3 kk Siat, alle 3 kk, elopaino 20 kg - alle 50 kg Porsaas, elopaino alle 20 kg											44400 45000	

C. SIIPIKARJA	Tuki	Vuosi 1998		Koodi-numero
		1.5. kpl		
Kanat, 20 viikkoa ja yli (mukaan lukien kanaemot)				51000
Kanapoikaset, alle 20 viikkoa (ei kukko-poikaset ja broilerituotantoeläimet)				55100
Kukot (mukaan lukien kukkopoikaset)				52000
Broilerimot, 18 viikkoa ja yli				53000
Broilerit (mukaan lukien muut broilerituotanto-eläimet kuin broilerimot)	2)			54000
Ankkaemot, 25 viikkoa ja yli	1)2)			56110
Muut ankat				56120
Kalkkunaemot, 29 viikkoa ja yli	1)2)			56210
Muut kalkkunat				56220
Hanhimot, 30 viikkoa ja yli	1)2)			56310
Muut hanhet				56320
Tarhatut fasaaniemot, 26 viikkoa ja yli	1)2)			56410
Muut tarhatut fasaanit				56420
Tarhatut sorsaemot, 26 viikkoa ja yli	1)2)			56510
Muut tarhatut sorsat				56520
Viiriäiset				56600
Heimikanat				56700
Strutsit				56800

D. LAMPAAT	Tuki	Vuosi 1998	Koodi-numero
Uuhet 12 kk ja yli	1)2)3)		31122
Karitsoineet uuhet alle 12 kk	1)2)3)		31121
Tiineet uuhet alle 12 kk			31123
Muut naaraspuoliset lampaat alle 12 kk (karitsat)			31124
Pässit (kaikenikäiset)			31200

E. VUOHET	Tuki	Vuosi 1998	Koodi-numero
Kutut 12 kk ja yli	1)2)3)		32112
Poikineet kutut alle 12 kk	1)2)3)		32111
Tiineet kutut alle 12 kk			32113
Muut naaraspuoliset vuoheet alle 12 kk			32114
Pukit (kaikenikäiset)			32200

F. HEVOSET	Vuosi 1998	Koodi-numero
Hevosten yhteismäärä, kaikki rodut, mukaan lukien varsat	1.5. kpl	20000

ALLEKIRJOITUS

Vakuutan tällä lomakkeella antamani tiedot oikeiksi.

Allekirjoitus (Jos hakijana on yhteisö, yhtymä tai kuolinpesä, kaikkien allekirjoitukset tai valtakirjat)

Paiikka ja aika

Tämä kappale on toimitettava maatilan talouskeskuksen sijaintikunnan maaseutu-
elinkeinoviranomaiselle viimeistään 29.5.1998.

Myndigheternas anteckningar

Blanketten emottagen, datum	Dnr	Emottagen av
Handläggarens initialer och datum	Granskats av, initialer och datum	
Försäkran om granskning enligt granskningsförteckning. Gäller blanketterna 101A, 101B, 102A, 102B, 102C och 108. Underskrift och namnförtydligande		

Blanketten skall tillställas landsbygdsnäringsmyndigheten i den kommun där gårdsbruksenheten är belägen senast 29.5.1998. Läs noga igenom ansökningsvillkoren innan Ni fyller i blanketten. Korrigera fel och anteckna uppgifter som saknas.

Blanketten bör ifyllas med kulspetspenna.

1. BASUPPGIFTER OM GÅRDSBRUKSENHETEN

Gårdsbruksenhetens företagsnamn (se anv.)	Lägenhetssignum		
Utdelningsadress	Kommun där gårdsbruksenheten är belägen	Kommunnummer	Kommundel
Postnummer och postanstalt	By där stamlägenheten är belägen	Stamlägenhetens namn	
Juridisk form (se anv.)	Stamlägenhetens fastighetsbeteckning	Skattemyndighetens gårdsbruks-signum	
<input type="checkbox"/> På gården odlas trädgårdsväxter för försäljning	Gårdsbruksenhetens huvudsakliga produktionsinriktning (se anv.)		

2. UPPGIFTER OM ODLAREN / ODLARNA (Om det är fråga om dödsbo, sammanslutning eller samfund, uppgifterna också på sidan 2)

Namnet på odlaren i första hand (odlare = sökanden / den som gör anmälan)		Övrig odlare	
Utdelningsadress		Utdelningsadress	
Postnummer och postanstalt		Postnummer och postanstalt	
Personbeteckning / Företags- eller samfundssignum		Personbeteckning / Företags- eller samfundssignum	
Beskattningskommun	Språk <input type="checkbox"/> 1 finska <input type="checkbox"/> 2 svenska	Beskattningskommun	Språk <input type="checkbox"/> 1 finska <input type="checkbox"/> 2 svenska
Juridisk form (se anv.)		Juridisk form (se anv.)	
Telefonnummer (även riktnummer)	NMT / GSM / Telefaxnummer	Telefonnummer (även riktnummer)	NMT / GSM / Telefaxnummer
Bankförbindelse (penninginrättning och kontonummer)			

3. MARKANVÄNDNINGSSLAGEN OCH AREALERNA (de förhandsifyllda arealerna kontrolleras och korrigeras)

	30.5.1997 ha	29.5.1998 ha		30.5.1997 ha	29.5.1998 ha
Egen åker och trädgård			Egna naturbeten och -ängar		
Till gården arrenderad åker			Till gården arrenderade naturbeten och -ängar		
Från gården utarrenderad åker			Från gården utarrenderade naturbeten och -ängar		
Åker i besittning			Naturbeten och -ängar i besittning		
- varav i odling			- varav i bruk		
Skogsbruksmark (skatteklasserna I-IV)			Tomtmark (inkl. byggnadsplats)		
Vägar, tvinnmark och impediment			Övriga användningsområden		
			Egen mark sammanlagt		

Har det efter 16.10.1994 skett förändringar på gården i sökandens besittning (t.ex. delning) eller grundats en ny lägenhet, där sökanden är ägare eller delägare ja; vidare utredning som bilaga nej

BLANKETTER SOM MYNDIGHETEN MOTTAGIT (efter anteckningen överlämnas / skickas det andra exemplaret åt sökanden)

<input type="checkbox"/> Blnr 101B	<input type="checkbox"/> Blnr 102B	<input type="checkbox"/> Blnr 116
<input type="checkbox"/> Blnr 101C	<input type="checkbox"/> Blnr 102C	
<input type="checkbox"/> Blnr 102A	<input type="checkbox"/> Blnr 108 (de som avger förbindelse år 1998)	

4. TILLÄGGSUPPGIFTER OM ODLAREN / ODLARNA

Odlare i första hand	Övrig odlare <input type="checkbox"/> Det är fråga om make / maka / sambo
<input type="checkbox"/> får pension (ange vilken typ av pension)	<input type="checkbox"/> får pension (ange vilken typ av pension)
<input type="checkbox"/> får inte pension	<input type="checkbox"/> får inte pension
<input type="checkbox"/> 1 Avträdelsepension	<input type="checkbox"/> 1 Avträdelsepension
<input type="checkbox"/> 2 Förtida ålderspension	<input type="checkbox"/> 2 Förtida ålderspension
<input type="checkbox"/> 3 Individuell förtidspension	<input type="checkbox"/> 3 Individuell förtidspension
<input type="checkbox"/> 4 Full invalidpension	<input type="checkbox"/> 4 Full invalidpension
<input type="checkbox"/> 5 Arbetslöshetspension	<input type="checkbox"/> 5 Arbetslöshetspension
<input type="checkbox"/> 6 Annan, vad	<input type="checkbox"/> 6 Annan, vad
Graden av jordbruket som huvudsyssla (se ifyllningsanv.)	Graden av jordbruket som huvudsyssla (se ifyllningsanv.)
<input type="checkbox"/> 1 Inkomster av jordbruk över 75 %	<input type="checkbox"/> 1 Inkomster av jordbruk över 75 %
<input type="checkbox"/> 2 Inkomster av jordbruk 50 % - 75 %	<input type="checkbox"/> 2 Inkomster av jordbruk 50 % - 75 %
<input type="checkbox"/> 3 Inkomster av jordbruk 25 % - 50 %	<input type="checkbox"/> 3 Inkomster av jordbruk 25 % - 50 %
<input type="checkbox"/> 4 Inkomster av jordbruk under 25 %	<input type="checkbox"/> 4 Inkomster av jordbruk under 25 %

5. AVTAL/FÖRBINDELSE OM MINSKAD LANTBRUKSPRODUKTION ELLER UPPHÖRANDE AV LANTBRUKSPRODUKTION

På gården finns giltigt avtal / förbindelse om minskad lantbruksproduktion eller om upphörande av lantbruksproduktion.

Nej Ja; avtal / förbindelse är gjord _____ / _____ 19____ och är i kraft till och med _____ / _____ 19____.

Namnet på avtalet eller förbindelsen _____

Avtalet / förbindelsen berör bara en del av gården. Avtalsområdets / förbindelseområdets areal _____ ha

6. UTREDNING ÖVER DELÄGARE I DÖDSBO, SAMMANSLUTNING ELLER SAMFUND

Delägarens namn	Personbeteckning	Andel i dödsbo, sammanslutning eller samfund	Delägaren bor stadigvarande på gården om inte, avstånd från gården	Delägarens beskattningskommun i 1996 verkställda beskattningen
			<input type="checkbox"/> bor <input type="checkbox"/> bor inte, _____ km	
			<input type="checkbox"/> bor <input type="checkbox"/> bor inte, _____ km	
			<input type="checkbox"/> bor <input type="checkbox"/> bor inte, _____ km	
			<input type="checkbox"/> bor <input type="checkbox"/> bor inte, _____ km	

Odlar delägarna, eller någon av delägarna i dödsbo, sammanslutning eller samfund självständigt en annan gård. ja nej
Om ja, ifylls följande tabell (bifoga bilaga vid behov)

Namn på delägare som odlar annan gård	Gårdens namn och adress	Lägenhetssignum	Om gården kommit i besittning efter 16.10.1994, orsak härtill

7. SÖKANDEN DELÄGARE I DÖDSBO, SAMMANSLUTNING ELLER SAMFUND

Sökanden är delägare i dödsbo, sammanslutning eller samfund som lämnar en egen ansökan

Om ja, ifylls följande tabell

ja nej

Dödsboets, sammanslutningens eller samfundets namn och adress	Lägenhetssignum	Om dödsboet, sammanslutningen eller samfundet är grundat efter 16.10.1994, orsak härtill

8. UTLÄMNANDE AV UPPGIFTER

- mina namn-, adress- och telefonnummeruppgifter får inte lämnas ut för forskning och rådgivning som gäller landsbygdsnärningar (Förbudet mot utlämnandet av uppgifter gäller inte utlämnandet av uppgifter för vetenskaplig forskning eller statistiska ändamål eller då utlämnandet sker på basen av särskilda stadganden.)
- mina namn-, adress- och telefonnummeruppgifter får lämnas för marknadsföringsändamål till företag som erbjuder produkter och tjänster inom landsbygdsnärningarna

9. UNDERSKRIFT

Jag försäkrar att uppgifterna på denna blankett är riktiga.

Ort och datum	Underskrift (alla delägares underskrifter eller fullmakter om sökanden är ett samfund, en sammanslutning eller ett dödsbo)
---------------	--

ANMÄLAN OM HUSDJUR PÅ GÅRDEN 1998

(På denna blankett anmäls antalet suggor också 1.10.1997, 1.11.1997 och 1.12.1997)

Blinr 101C

DEL I

Myndigheternas anteckningar

Ansökan emottagen, datum	Nnr	Emottagen av
Handläggarens initialer och datum	Granskats av, initialer och datum	

Sökandens namn	Lägenhetssignum
----------------	-----------------

Efter varje djurgrupp har på blanketten med siffror angivits för vilka stöd djurgruppen i fråga kan beaktas.
 1) = stöd under övergångsperioden 2) = nordligt stöd 3) = vallstöd
 I tabellen på blankettens baksida berättas vilka stöd som betalas för de olika djurgrupperna på olika stödområden.
 Uppgifterna i tabellen klargör för vilka djurgruppers del odlare på de olika områdena bör ge kommunens landsbygdsnäringsmyndighet uppgifter om antal djur under månaderna på denna blankett.

Också sådana djur som 1.5.1998 finns på gården, men inte berättigar till något stöd anmäls på denna blankett.
 Uppgifterna som anges på blanketten används för bl.a. statistikuppgifter.
 De mörka fälten på blanketten ifylls inte.

A. NÖTKREATUR	Användning	Stöd	År 1998				Kod	Myndigheternas anteckningar
			st 1.1.	st 1.2.	st 1.3.	st 1.4.		
1. Mjölkkor		1)					11000	
2. Dikor		1)2)3)					12000	
3. Tjurar Under 6 mån	till slakt						13110	
	till avel						13120	
6 mån - under 21 mån	till slakt	1)2)3)					13210	
	till avel	1)2)3)					13220	
6 mån - under 12 mån	till slakt						13810	
	till avel						13820	
12 mån - under 21 mån	till slakt						13410	
	till avel						13420	
21 mån - under 24 mån	till slakt	1)2)3)					13610	
	till avel	1)2)3)					13620	
24 mån och äldre	till slakt	1)2)3)					13710	
	till avel	1)2)3)					13720	
4. Kocalvar och kvigor Under 6 mån	till slakt / till dikor						14110	
	till mjölkkor						14140	
6 mån - under 24 mån	till slakt / till dikor	1)					14510	
	till mjölkkor	1)					14540	
6 mån - under 12 mån	till slakt / till dikor						14210	
	till mjölkkor						14240	
12 mån - under 24 mån	till slakt / till dikor						14310	
	till mjölkkor						14340	
Kvigor, 24 mån och äldre	till slakt / till dikor	1)					14410	
	till mjölkkor	1)					14440	

B. SVIN	Stöd	År 1997			År 1998			Kod	Myndighetens anteckningar
		st 1.10.	st 1.11.	st 1.12.	st 1.1.	st 1.2.	st 1.3.		
1. Suggor, som grisat minst en gång, samt dräktiga ungsuggor, 8 mån och äldre	1)2)							46100	
2. Galtar, 8 mån och äldre sammanlagt	2)							46200	
3. Övriga svin, 3 mån och äldre	2)							46300	
Dräktiga ungsuggor, under 8 mån								42220	
Ikke dräktiga unga svin till suggor, levande vikt 50 kg eller mera								42400	
Galtar under 8 mån, levande vikt 50 kg eller mera								43200	
Slaktsvin, levande vikt 50 kg eller mera								41000	
Svin, 3 mån i. mera, levande vikt 20 kg-under 50 kg								44300	
4. Övriga svin, under 3 mån								44400	
Svin, under 3 mån, levande vikt 20 kg-under 50 kg								44400	
Grisar, levande vikt under 20 kg								45000	

C. FJÄDERFÄN	Stöd	År 1998		Kod
		st 1.5.		
Hönor, 20 veckor eller äldre (medräknat avelshönor)				51000
Kycklingar, under 20 veckor (inte tuppkyklingar eller djur för broilreproduktion)				55100
Tuppar (medräknat tuppkyklingar)				52000
Broileravelshönor, 18 veckor eller äldre				53000
Broilers (medräknat övriga djur för broilerproduktion än broileravelshönor)	2)			54000
Ankhor, 25 veckor eller äldre	1)2)			56110
Övriga ankor				56120
Kalkonhonor, 29 veckor eller äldre	1)2)			56210
Övriga kalkoner				56220
Hongäss, 30 veckor eller äldre	1)2)			56310
Övriga gäss				56320
Hågnade fasanhonor, 26 veckor eller äldre	1)2)			56410
Övriga hågnade fasaner				56420
Hågnade andhonor, 26 veckor eller äldre	1)2)			56510
Övriga hågnade ånder				56520
Vaktlar				56600
Perlhöns				56700
Strutsar				56800

D. FAR	Stöd	År 1998	Kod
Tackor, 12 mån eller äldre	1)2)3)		31122
Tackor som lammat, under 12 mån	1)2)3)		31121
Dräktiga tackor under 12 mån			31123
Övriga får av honkön, under 12 mån (lamm)			31124
Bässar (alla åldrar)			31200

E. GETTER	Stöd	År 1998	Kod
Hongetter, 12 mån eller äldre	1)2)3)		32112
Hongetter som fått killingar, under 12 mån	1)2)3)		32111
Dräktiga hongetter under 12 mån			32113
Övriga getter av honkön under 12 mån			32114
Bockar (alla åldrar)			32200

F. HÄSTAR	Vuosi 1998	Koodi-numero
Hästar totalt, alla raser, inklusive föl	1.5. kpl	20000

UNDERSKRIFT

Jag försäkrar att uppgifterna på denna blankett är riktiga

Underskrift (alla delägares underskrifter eller fullmakter om sökanden är ett samfund, en sammanslutning eller ett dödsbo)

Denna del av blanketten tillställs senast 29.5.1998 landsbygdsnäringsmyndigheten i den kommun där lägenhetens driftcentrum är beläget.

**MAA- JA METSÄTALOUSMINISTERIÖN
TIETOPALVELUKESKUS**

Tilastoryhmä
PL 310

00023 VALTIONEUVOSTO

vaihde (09) 5765 111 7-

fax (09) 5765 2395

<http://www.mmm.fi/tike>

**JORD- OCH SKOGSBRUKSMINISTERIETS
INFORMATIONSTJÄNSTCENTRAL**

Statistik
PB 310

00023 STATSRÅDET

Växel (09) 5765 111

Fax (09) 5765 2395

**INFORMATION CENTRE OF
THE MINISTRY OF AGRICULTURE AND FORESTRY**

Statistics

P.O.Box 310

FIN - 00023 GOVERNMENT FINLAND

Phone +358 - 9 - 5765 111

Fax +358 - 9 - 5765 2395