



MAANMITTAUSLAITOS
LANTMÄTERIVERKET

Maanmittaus Lantmäteri 2011

Maanmittauslaitoksen vuositilastoja
Lantmäteriverkets årsstatistiker

SVT Suomen virallinen tilasto
Finlands officiella statistik

Ympäristö ja luonnonvarat 2012
Miljö och naturresurser 2012



ISSN-L 0785-7675 Maanmittaus, Maanmittauslaitoksen vuositilastoja
ISSN 0785-7675 (painettu)
ISSN 1799-6600 (verkkajulkaisu)

ISSN 1795-5165 Suomen virallinen tilasto / *Finlands officiella statistik*

© Maanmittauslaitos / *Lantmäteriverket*

Kannen kuva / *Pärmbild*: Antero Aaltonen
Paino / *Tryckeri*: Paintek-Pihlajamäki Oy
Helsinki / *Helsingfors* 2012



MAANMITTAUSLAITOS
LANTMÄTERIVERKET

Maanmittaus Lantmäteri 2011

Maanmittauslaitoksen vuositilastoja
Lantmäteriverkets årsstatistiker

SVT Suomen virallinen tilasto
Finlands officiella statistik

Ympäristö ja luonnonvarat 2012
Miljö och naturresurser 2012

JOHDANTO

Maanmittauslaitos huolehtii maan kiinteistöjärjestelmästä, kiinteistöjä koskevista rekistereistä ja yleisistä kartastotöistä. Se tuottaa kiinteistöjä, maastoa ja ympäristöä koskevia tietoja ja palveluita yksityishenkilöiden, yritysten sekä yhteiskunnan tarpeisiin. Lisäksi laitos edistää paikkatietojen yhteiskäyttöä.

Maanmittauslaitoksessa oli vuoden 2011 lopussa kaikkiaan 1888 tuloksetekijää 35 paikkakunnalla 12 maanmittaustoimistossa ja kuudessa valtakunnallisessa tuotanto- ja palveluyksikössä. Maanmittauslaitoksen keskushallinto on Helsingissä.

INLEDNING

Lantmäteriverket svarar för fastighetssystemet i Finland, för fastighetsregistren och allmänna kartverksarbeten. Verket producerar information och tjänster kring fastigheter, terräng och omgivning för enskilda kunders, företagens och samhällets behov. Verket befrämjar också sam användningen av geografisk information.

I slutet av år 2011 hade Lantmäteriverket sammanlagt 1888 anställda på 12 lantmäteribyråer och i 6 riksomfattande produktions- och serviceenheter på 35 orter. Lantmäteriverkets centralförvaltning finns i Helsingfors.

Maaliskuu / Mars 2012

Jarmo Ratia
Pääjohtaja / Generaldirektör

Erkki Ruuska
Suunnittelija / Planerare

MAANMITTAUSLAITOKSEN HENKILÖSTÖ / LANTMÄTERIVERKETS PERSONAL

6 HENKILÖSTÖN LUKUMÄÄRÄ ORGANISAATIO- JA KOULUTUSTASOITTAIN SEKÄ HENKILÖSTÖN LUKUMÄÄRÄN KEHITYS V. 2002 – 2011.

ANTALET ANSTÄLLDA ENLIGT ORGANISATIONS- OCH UTBILDNINGSNIVÅ SAMT PERSONALANTALET UTVECKLING UNDER ÅREN 2002 – 2011.

MAANMITTAUSTOIMITUKSET / LANTMÄTERIFÖRRÄTTNINGAR

7 VUONNA 2011 VIREILLE TULLEET MAANMITTAUSTOIMITUKSET ANHÄNGIGGJORDA LANTMÄTERIFÖRRÄTTNINGAR ÅR 2011

Maanmittaustoimistojen tilastovuonna antamien toimitusmääräysten lukumäärä. Toimitusmääräykset annetaan lohkomisissa yleensä käräjäoikeuden asiakkaan saannolle myöntämästä lainhuudosta tekemän ilmoituksen perusteella ja muissa toimituslajeissa asiakkaiden toimittamien hakemusten perusteella.

Antalet förrättningsförordnanden som lantmäteribyråerna utfärdat under statistikåret. Vanligtvis utfärdades förrättningsförordnanden vid styckningar på grund av tingsrättens meddelande om lagfart som beviljats på kundens förvärv och vid andra förrättningslag på grund av kundens ansökan.

8 VUONNA 2011 LOPPUUNSAATETUT MAANMITTAUSTOIMITUKSET SLUTFÖRDA LANTMÄTERIFÖRRÄTTNINGAR ÅR 2011

Niiden toimitusten lukumäärä, jotka on tilastokauden aikana saatu valmiiksi eli ne toimitukset, jotka on rekisteröity, mutta ei vielä arkistoitu.

Antalet förrättningar som har slutförts under statistikperioden, dvs. de förrättningar som har registrerats men ännu inte arkiverats.

8 LOHKOMISIIN KÄYTETTY TYÖAIKA SEKÄ MINIMI- JA MAKSIMIKUSTANNUKSET LOHKOKIINTEISTÖÄ KOHDEN VUONNA 2011 FÖR STYCKNINGAR ANVÄND ARBETSTID SAMT MINIMI- OCH MAXIMIKOSTNADER PER STYCKNINGSFÄSTIGHET ÅR 2011

Lohkomistoimitusta ja muodostettua lohkokiinteistöä kohden käytetty työaika. Ohessa selviävät myös maanmittaustoimistojen välisen vertailun minimi- ja maksimikustannukset lohkokiinteistöä kohden tilastokaudella.

Per styckningsförrättning och per bildad styckningsfastighet använd arbetstid. Dessutom ingår en jämförelse mellan lantmäteribyråernas minimi- och maximikostnader per styckningsfastighet under statistikperioden.

9 VUODELTA 2011 VUODELLE 2012 SIIRTYNEET MAANMITTAUSTOIMITUKSET FRÅN ÅR 2011 TILL ÅR 2012 ÖVERFÖRDA LANTMÄTERIFÖRRÄTTNINGAR

Niiden toimitusten lukumäärä, jotka ovat aloittamatta tai jossakin rekisteröimistä edeltävässä käsittelyvaiheessa maanmittaustoimistossa tai niitä koskeva valitus käsiteltävänä maa- tai metsäoikeudessa tai korkeimmassa oikeudessa.

Antalet förrättningar som inte har inletts eller är i ett behandlingsskede som föregår registreringen på lantmäteribyran eller där besvär behandlas i jorddomstol eller högsta domstolen.

10 MAANMITTAUSTOIMITUSTEN KESKIMÄÄRÄISET KESTOAJAT VUONNA 2011 GENOMSNITTLIGA FÖRRÄTTNINGSTIDER ÅR 2011

Maanmittaustoimitusten keskimääräiset kestoajat maanmittaustoimistoissa toimitusmääräyksen antamisesta loppuunsaattamiseen asti, kun oikeuskäsittelyssä olleet toimitukset eivät ole mukana.

Genomsnittliga förrättningstider för lantmäteriförrättningar på lantmäteribyråerna från utfärdande av förrättningsförordnande till slutförande, när förrättningar som behandlats i domstol utsluts.

10 LOHKOMIS- JA HALKOMISTOIMITUKSISSA MUODOSTETUT KIINTEISTÖT VUOSINA 1980–2011
FASTIGHETER SOM BILDATS VID STYCKNING- OCH KLYVNINGSFÖRRÄTTNINGAR ÅREN 1980–2011
Lohkomis- ja halkomistoimituksissa muodostettujen kiinteistöjen lukumäärän kehitys v. 1980–2011.
Utvecklingen av antalet fastigheter som bildats vid stycknings- och klyvningsförrättningar åren 1980–2011.

11 TILOJEN LUKUMÄÄRÄ 1.1.2012
ANTALET LÄGENHETER 1.1.2012
Tilojen lukumäärät maakunnittain ja suuruusluokittain 1.1.2012 sekä vastaavia tietoja vuodesta 1924 alkaen.
Antalet lägenheter per landskap och storleksklass 1.1.2012 samt motsvarande uppgifter fr.o.m. år 1924.

12 MAANTIETOIMITUKSET
LANDSVÄGSFÖRRÄTTNINGAR
Maantietoimitusten lukumäärä- ja laajuustiedot käsittelyvaiheittain. Lisäksi viisivuotistilasto toimitusten kilometrimääristä ja osakkaiden lukumäärästä.
Antalet landsvägsförrättningar och omfattningen av dem enligt behandlingsskede. Därtill femårsstatistik över antalet kilometer och delägare.

12 LUNASTUSLAIN MUKAISET TOIMITUKSET
FÖRRÄTTNINGAR ENLIGT INLÖSNINGSLAGEN
Lunastuslain mukaisten toimitusten lukumäärätiedot lunastusperusteen ja käsittelyvaiheen mukaan jaoteltuina. Lisäksi tietoja lunastuskorvausten määrästä.
Antalet förrättningar enligt inlösningslagen indelade enligt inlösningsgrund och behandlingsskede. Dessutom uppgifter om inlösningsersättningar.

13 KIINTEISTÖKAUPAT KOHTEEN KÄYTTÖTARKOITUKSEN MUKAAN
FASTIGHETSKÖP ENLIGT KÖOBJEKTETS ANVÄNDNINGÄNDAMÅL
Kiinteistökauppojen lukumäärä v. 2011 jaoteltuna kohteen käyttötarkoituksen mukaan. Tarkempia tietoja kiinteistökauppojen lukumäärästä ja kauppahinnoista saa Maanmittauslaitoksen vuosittain julkaisemasta Kiinteistöjen kauppahintatilastosta sekä kauppahintarekisteristä.
Antalet fastighetsköp år 2011 indelade enligt köpobjektets användningsändamål. Närmare uppgifter om antalet fastighetsköp och köpeskillning finns i Köpeskillingsstatistik över fastigheter, som Lantmäteriverket publicerar årligen, och i köpeskillningsregistret.

KIRJAAMISASIAT / INSKRIVNINGÄRENDE

14 VUONNA 2011 VIREILLE TULLEET KIRJAAMISASIAT
ANHÄNGIGGJORDA INSKRIVNINGÄRENDE 2011
Maanmittaustoimistoissa tilastovuonna vireille tulleiden kirjaamisasioiden lukumäärä. Kirjaamisasioita ovat lainhuutoasiat, kiinnitysasiat ja erityisiä oikeuksia koskevat asiat.
Antalet inskrivningsärenden som har blivit anhängiga särskilda rättigheter. hos lantmäteribråerna under statistikåret. Inskrivningsärenden är lagfartsärenden, intekningsärenden och ärenden gällande.

14 VUONNA 2011 RATKAISTUJEN KIRJAAMISASIOIDEN LUKUMÄÄRÄ
ANTALET AVGJORDA INSKRIVNINGÄRENDE 2011
Tilastokauden aikana maanmittaustoimistoissa ratkaistujen kirjaamisasioiden lukumäärä.
Antalet inskrivningsärenden som har avgjorts på lantmäteribråerna under statistikperioden.

15 VUODELTA 2011 VUODELLE 2012 SIIRTYNEET KIRJAAMISASIAT
FRÅN ÅR 2011 TILL ÅR 2012 ÖVERFÖRDA INSKRIVNINGÄRENDE
Niiden kirjaamisasioiden lukumäärä, joiden käsittely on aloittamatta tai joiden käsittely on kesken.
Antalet inskrivningsärenden vars handläggning inte har inletts eller vars handläggning är på hälft.

16 KIRJAAMISASIOIDEN KÄSITTELYN KESKIMÄÄRÄISET KESTOAJAT VUONNA 2011.
INSKRIVNINGÄRENDENAS GENOMSNITTLIGA HANDLÄGGNINGSTIDER 2011
Kirjaamisasioiden käsittelyn keskimääräiset kestoajat maanmittaustoimistoissa laskettuna kirjaamisasian vireilletulosta ratkaisun antamiseen.
Inskrivningsärendenas genomsnittliga handläggningstider på lantmäteribråerna räknat från anhängiggörande av inskrivningsärende till givande av avgörande.

KARTASTOTEHTÄVÄT / KARTVERKSUPPGIFTER

17 GEODEETTISET TYÖT GEODETISKA ARBETEN

Kartoitusten mittausten perustaksi mitataan kiintopisteistö. Pisteiden koordinaatit ja korkeudet lasketaan mittausten perusteella. Mittaukset tehdään EUREF-FIN-koordinaattijärjestelmässä ja N2000-korkeusjärjestelmässä.

Ett system av fixpunkter mäts upp som grund för kartläggning och mätning. Fixpunkternas koordinater och höjder beräknas utgående från mätningarna, som utförs i EUREF-FIN-koordinatsystemet och 2000-höjdsystemet.

17 ILMAKUVAPALVELUT FLYGFOTOGRAFERINGSTJÄNSTER

Ilmakuvauksessa maasto kuvataan maastotiedon keruuta varten. Ilmakuvaus tehdään lentokoneesta 3,5–9 kilometrin korkeudesta. Ilmakolmiointi ja tiedonkeruu ilmakuvilta tehdään EUREF-FIN-koordinaattijärjestelmässä ja N2000-korkeusjärjestelmässä.

Vid flygfotografering fotograferas terrängen för insamling av terrängdata. Fotograferingen görs från flygplan från 3.5 -9 kilometers höjd. Rymdtriangulering och datainsamling från flygbilder utförs i EUREF-FIN-koordinatsystemet och N2000-höjdsystemet.

18 MAASTOTIEDOT TERRÄNGINFORMATION

Maastotiedot kerätään ilmakuvista ja muista tietolähteistä digitaaliseen maastotietokantaan. Maastotietokannasta valmistetaan mm. peruskarttaa 1:25 000 ja maastokarttaa 1:50 000.

Terränginformation samlas in från flygbilder och andra informationskällor i den digitala terrängdatabasen. Med hjälp av terrängdatabasen framställs bl.a. grundkartan 1:25 000 och terrängkartan 1:50 000.

19 SUOMEN PINTA-ALA KUNNITTAIN 1.1.2012 FINLANDS AREAL KOMMUNVIS 1.1.2012

Suomen pinta-ala kunnittain -tilasto perustuu Maanmittauslaitoksen maastotietokantaan. Pinta-alat on luokiteltu maahan, makeaan veteen ja meriveteen.

Statistiken Finlands areal kommunvis bygger på Lantmäteriverkets terrängdatabas. Arealerna har klassificerats i mark, sötvatten och havsvatten.

LIITTEET / BILAGOR

23 KIINTEISTÖREKISTERIKARTTA FASTIGHETSREGISTERKARTA

24 ILMAKUVAUKSET JA LASERKEILAUKSET FLYGFOTOGRAFERINGAR OCH LASERSKANNINGAR

25 MAASTOTIETOKANTA TERRÄNGDATABASEN

26 PERUSKARTTA 1:25 000 GRUNDKARTA 1:25 000

27 MAASTOKARTTA 1:50 000 TERRÄNGKARTA 1:50 000


MAANMITTAUSLAITOKSEN HENKILÖSTÖ / LANTMÄTERIVERKETS PERSONAL

Henkilöstön kokonaislukumäärä 31.12.2011 oli 1 888, joista vakinaisia 1 788.
 Antalet anställda 31.12.2011 var totalt 1 888, varav 1 788 var fast anställda.

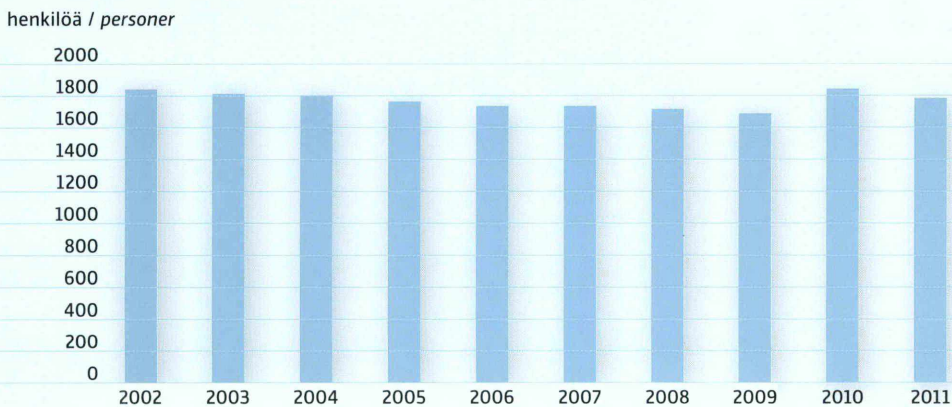
Henkilöstön jakauma organisaatiotasoin
 Fördelningen av personalen enligt organisationsnivå



Henkilöstön jakauma koulutustasoin
 Fördelningen av personalen enligt utbildningsnivå



Henkilöstön lukumäärän kehitys 2002–2011 (vakinaiset)
 Utvecklingen av personalantalet 2002–2011 (fast anställda)


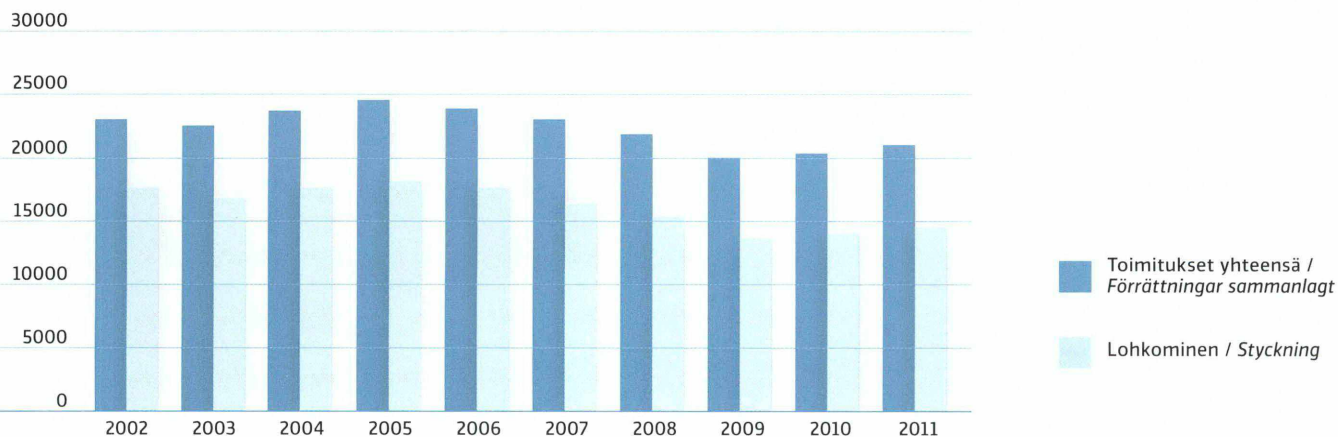


MAANMITTAUSTOIMITUKSET / LANTMÄTERIFÖRRÄTTNINGAR

VUONNA 2011 VIREILLE TULLEET MAANMITTAUSTOIMITUKSET ANHÄNGIGGJORDA LANTMÄTERIFÖRRÄTTNINGAR 2011

Toimitus / Förrättning	Maanmittaustoimisto / Lantmäteribyrå												
	Etelä-Suomen Södra Finland	Varsinais-Suomen Egentliga Finland	Pirkanmaan-Satakunnan Birkaland-Satakunta	Kaakkois-Suomen Sydstra Finland	Etelä-Savon Södra Savolax	Pohjois-Savon Norra Savolax	Pohjois-Karjalan Norra Karelen	Keski-Suomen Mellersta Finland	Pohjanmaan Österbottens	Pohjois-Pohjanmaan Norra Österbottens	Kainuun-Koillismaan Kajanaland-Nordöstra Finland	Lapin Lapplands	Koko maa Hela landet
Lohkominen / Styckning	1788	1398	1688	953	672	854	770	879	2417	1391	647	209	14637
Halkominen / Klyvning	28	29	21	16	22	18	12	9	24	25	24	8	257
Maantietoimitus / Landsvägsförrättning	52	33	97	24	61	11	19	67	63	8	8	28	483
Yksityistietoimitus / Enskild vägförrättning	225	145	202	110	144	116	88	140	121	89	123	28	1648
Vars. tilusjärjestely / Egen. ägoreglering						1			7	3			11
Hankeusjako / Projektnyskifte		1	3										7
Muu tilusjärjestely / Övrig ägoreglering		5	8						5		1		19
Lunastustoimitus / Inlösningsförrättning	57	10	14	9	7	6	12	7	21	17	1	5	173
Rajankäynti / Rågång	202	76	110	68	45	58	37	86	85	69	55	7	953
Yhteismetsän perustaminen / Bildande av samfäll skog	4	4	5	5	4	2	4	6	3	9	6	3	68
Muu toimitus / Övrig förrättning	252	259	178	99	83	83	47	130	231	124	49	34	1669
Osakasluettelon vahvist. / Fastställande av delägarförteckning	117	100	37	166	84	132	4	247	11	45	105	22	1213
Yhteensä / Summa	2725	2060	2363	1450	1122	1281	993	1571	2988	1780	1019	344	21138

Vireille tulleiden toimitusten lukumäärä v. 2002–2011
Antalet anhängiggjorda förrättningar 2002–2011



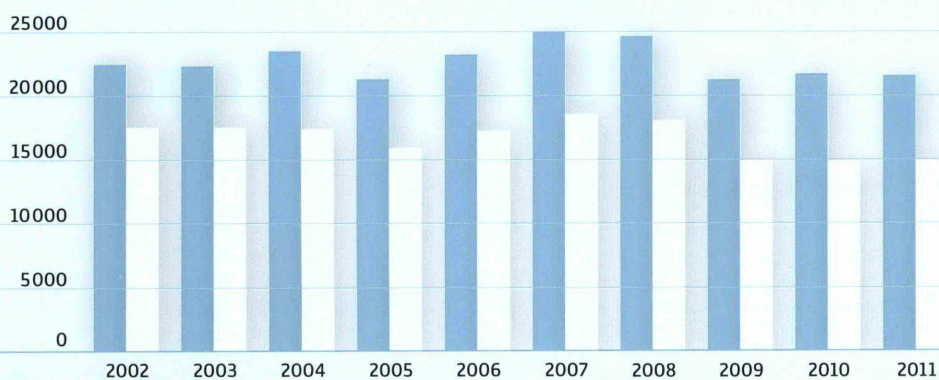
VUONNA 2011 LOPPUUNSAATETUT MAANMITTAUSTOIMITUKSET
SLUTFÖRDA LANTMÄTERIFÖRRÄTTNINGAR 2011

Toimitus / Förrättning	Maanmittaustoimisto / Lantmäteribrå												
	Etelä-Suomen Södra Finland	Varsinais-Suomen Egentl. Finland	Pirkanmaan-Sata- kunnan Birkaland-Satakunta	Kaakkoi-Suomen Sydöstra Finland	Etelä-Savon Södra Savolax	Pohjois-Savon Norra Savolax	Pohjois-Karjalan Norra Karelen	Keski-Suomen Mellersta Finland	Pohjanmaan Österbottens	Pohjois-Pohjanmaan Norra Österbottens	Kainuun- Koillismaan Kajanaland- Sydöstra Finland	Lapin Lapplands	Koko maa Hela landet
Lohkominen / Styckning	1997	1483	1310	1019	869	886	642	949	2525	1346	742	1273	15041
Halkominen / Klyvning	22	18	13	14	7	15	10	11	28	19	43	28	228
Maantietoimitus / Landsvägsförrättning	134	59	119	47	27	28	43	67	63	15	8	33	643
Yksityistietoimitus / Enskild vägförrättning	246	153	205	111	144	130	91	157	131	93	131	152	1744
Vars.tilusjärjestely / Egen. ägoreglering								3	4	6			13
Hankeusjako / Projektnyskifte			1					1		2	2	3	9
Muu tilusjärjestely / Övrig ägoreglering		3	4	2	2		3	3	5		2		24
Lunastustoimitus / Inlösningsförrättning	77	9	22	17	5	3	5	7	12	20	7	7	191
Rajankäynti / Rågång	208	78	104	62	42	50	28	66	92	77	47	57	911
Yhteismetsän perustaminen/ Bildande av samfällid skog	4	5	4	4	2	2	3	5	11	4	8	10	62
Muu toimitus / Övrig förrättning	254	265	183	107	133	93	34	131	256	145	59	161	1821
Osakasluettelon vahvist. / Fastställande av delägarför- teckning	92	86	28	154	41	30	1	151	14	75	111	175	958
Yhteensä / Summa	3034	2159	1993	1537	1272	1237	860	1551	3141	1802	1160	1899	21645

Loppuunsaatettujen toimitusten lukumäärä v. 2002–2011

Antalet slutförda förrättningar 2002–2011

kpl / st.
30000



LOHKOMISIIN KÄYTETTY TYÖAIKA SEKÄ MINIMI- JA MAKSIMIKUSTANNUKSET LOHKOKIINTEISTÖÄ KOHDEN V. 2011
FÖR STYCKNINGAR ANVÄND ARBETSTID SAMT MINIMI- OCH MAXIMIKOSTNADER PER STYCKNINGSFÄSTIGHET ÅR 2011

Työaikaa käytetty / Arbetstid som använts

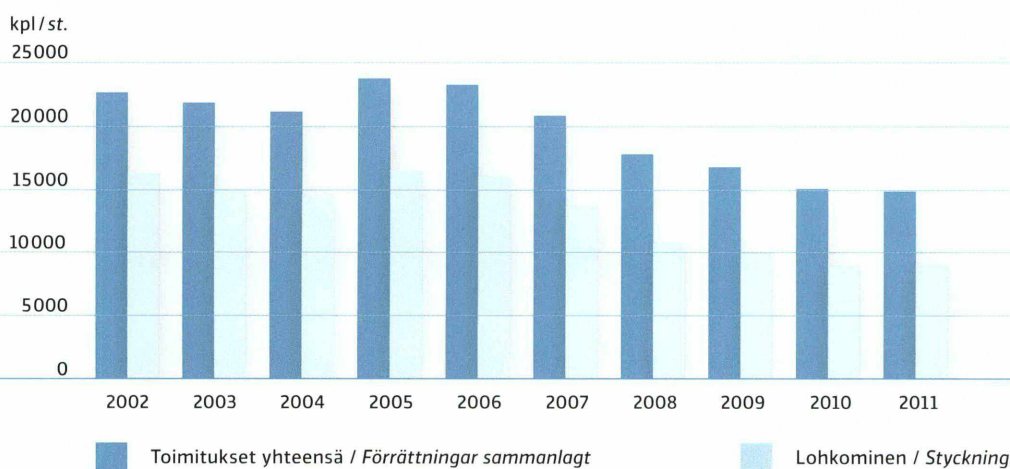
- ▶ lohkomistoimitusta kohden / per styckningsförrättning 17,8 tuntia / timmar
- ▶ muodostettua lohkokiinteistöä kohden / per bildad styckningsfastighet 11,5 tuntia / timmar

- ▶ Minimi- ja maksimikustannukset lohkokiinteistöä kohden /
Minimi- och maximikostnader per styckningsfastighet
minimi / minimi 655 €
maksimi / maximi 988 €

VUODELTA 2011 VUODELLE 2012 SIIRTYNEET MAANMITTAUSTOIMITUKSET FRÅN ÅR 2011 TILL ÅR 2012 ÖVERFÖRDA LANTMÄTERIFÖRRÄTTNINGAR

Toimitusten käsittely jatkuu vuonna 2012 / Behandlingen av förrättningarna har fortsatt under 2012

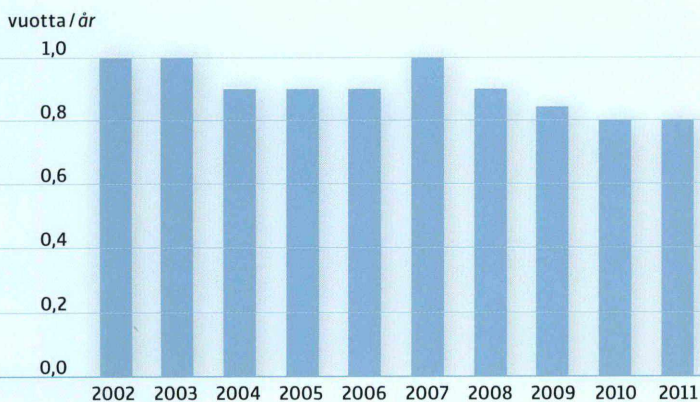
Toimitus / Förrättning	Maanmittaustoimisto / Lantmäteribyrå												
	Etelä-Suomen Södra Finland	Varsinais-Suomen Egentliga Finland	Pirkanmaan- Satakunnan Birkaland-Satakunta	Kaakkois-Suomen Sydöstra Finland	Etelä-Savon Södra Savolax	Pohjois-Savon Norra Savolax	Pohjois-Karjalan Norra Karelen	Keski-Suomen Mellersta Finland	Pohjanmaan Österbotten	Pohjois-Pohjanmaan Norra Östbotten	Kainuun- Koillismaan Kajanalan- Norrastra Finland	Lapin Lapplands	Koko maa Hela landet
Lohkominen / Styckning	1187	1028	1103	402	317	620	461	388	1773	831	460	513	9083
Halkominen / Klyvning	56	54	43	22	38	28	13	18	61	34	31	44	442
Maantietoimitus / Landsvägsförrättning	180	162	263	49	84	31	28	74	180	20	12	47	1130
Yksityistietoimitus / Enskild vägförrättning	179	155	130	79	71	115	67	62	139	81	99	121	1298
Vars. tilusjärjestely / Egen. ägoreglering			6	2		2			35	25			70
Hankeusjako / Projektnyskifte		4	3				1	1	2	1	1		13
Muu tilusjärj. / Övrig ägoreglering	2	5	8		1		1		7	7	4		35
Lunastustoimitus / Inlösningsförrättning	154	22	38	24	21	6	8	13	68	48	3	36	441
Rajankäynti / Rågång	82	47	66	29	20	45	25	36	64	40	44	36	534
Yhteismetsän perustaminen / Bildande av samfäll skog	1	1	3	2	3	2	2	1	3	6	4	9	37
Muu toimitus / Övrig förrättning	181	232	184	45	84	74	44	49	274	138	41	55	1401
Osakasluettelon vahvist. / Fastställande av delägarförteckning	45	30	40	30	48	77	3	98	5	26	3	37	442
Yhteensä / Summa	2067	1740	1887	684	687	1000	653	740	2611	1257	702	898	14926



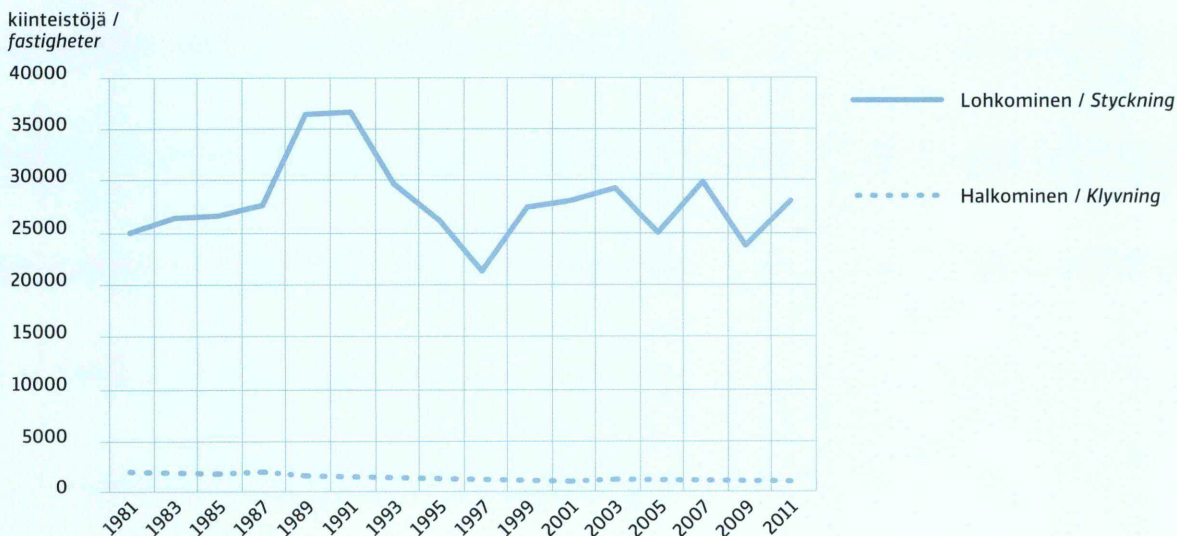
MAANMITTAUSTOIMITUSTEN KESKIMÄÄRÄISET KESTOAJAT VUONNA 2011 (VUOSINA)
GENOMSNITTLIGA FÖRRÄTTNINGSTIDER ÅR 2011 (I ÅR)

Toimitus / Förrättning	Maanmittaustoimisto / Lantmäteribrå												
	Etelä-Suomen Södra Finland	Varsinais-Suomen Egentliga Finland	Pirkanmaan-Sata- kunnan Birkaland-Satakunta	Kaakkois-Suomen Sydstra Finland	Etelä-Savon Södra Savolax	Pohjois-Savon Norra Savolax	Pohjois-Karjalan Norra Karelen	Keski-Suomen Mellersta Finland	Pohjanmaan Österbottens	Pohjois-Pohjanmaan Norra Österbottens	Kainuun-Koillismaan Kajanaland-Nordstra Finland	Lapin Lapplands	Koko maa Hela landet
Lohkominen / Styckning	0,8	1,3	0,7	0,6	0,7	0,8	0,7	0,8	1,0	0,7	0,8	0,6	0,8
Halkominen / Klyvning	3,3	1,8	2,1	1,5	1,6	1,8	1,2	2,2	3,7	2,4	1,8	1,7	2,2
Maantietoimitus / Landsvägsförrättning	2,6	3,3	2,6	1,5	2,0	2,6	2,9	1,8	2,5	2,5	1,1	1,4	2,4
Yksityistietoimitus / Ensk. vägförrättning	0,8	1,3	0,6	0,6	0,5	0,8	0,7	0,5	1,0	0,8	1,0	0,9	0,8
Vars. tilusjärjestely / Egen. ägoreglering								5,9	6,3	7,9			7,4
Hankeusjako / Projektynskifte			0,5					4,2		2,0	2,1	0,4	1,6
Muu tilusjärjestely / Övrig ägoreglering		1,1	0,8	1,2	3,3		3,9	0,8	2,7		2,2		1,9
Lunastustoimitus / Inlösningsförrättning	2,5	2,0	2,0	1,8	0,8	2,8	0,6	0,7	1,5	1,8	0,9	1,7	2,0
Rajankäynti / Rågång	0,5	0,7	0,6	0,7	0,6	0,7	0,8	0,4	1,0	0,8	1,0	0,6	0,7
Yhteismetsän per. / Bild. av samf. skog	0,3	0,7	0,7	0,2	0,8	1,7	0,6	0,6	1,4	0,5	0,9	0,4	0,8
Muu toimitus / Övrig förrättning	1,0	1,3	1,3	0,8	0,7	1,1	0,9	0,6	1,6	0,8	1,4	0,4	1,1
Osaksl. vahv. / Fastställande av deläg.	0,3	0,3	1,1	0,3	0,6	0,2	0,3	0,4	0,4	0,5	0,4	0,4	0,4
Keskiarvo / Medeltalet	1,3	1,4	1,2	0,9	1,2	1,4	1,3	1,6	2,1	1,9	1,2	0,9	1,8

Lohkomisten keskimääräiset kestoajat v. 2002–2011
Genomsnittliga förrättningstider i fråga om styckningar 2002–2011



LOHKOMIS- JA HALKOMISTOIMITUKSISSA MUODOSTETUT KIINTEISTÖT VUOSINA 1981–2011
FASTIGHETER SOM BILDATS VID STYCKNINGS- OCH KLYVNINGSFÖRRÄTTNINGAR 1981–2011



TILOJEN LUKUMÄÄRÄ 1.1.2012
 ANTALET LÄGENHETER 1.1.2012

Tilojen lukumäärätiedot pinta-alan mukaan vuodesta 1924 alkaen / *Antalet lägenheter enligt areal sedan 1924*

Maakunta / Landskap	Tilan pinta-ala (ha) / Lägenhetens areal (ha)													
	0 ¹⁾	alle / under 0,25 ha	0,25– 1 ha	1–2 ha	2–5 ha	5–10 ha	10–20 ha	20–50 ha	50– 100 ha	100– 300 ha	300– 500 ha	yli / över 500 ha	tunte- mat. ej känd	yhteen- sä / summa
Uusimaa / Nyland	5625	71412	67530	22045	15753	9546	7721	6078	1981	859	79	52	1982	210355
Varsinais-Suomi / Egent. Finland	455	54207	62698	20385	20164	14162	11288	8104	2669	947	38	26	951	194972
Satakunta	582	34784	32473	11854	14585	10891	8342	6189	1788	617	40	26	453	122217
Kanta-Häme / Egent. Tavastland	909	25669	24747	7080	6774	5500	4984	3965	1119	496	42	24	171	80984
Pirkanmaa / Birkaland	1517	58420	51222	15507	15999	12475	11183	9500	3049	1231	74	58	413	179585
Päijät-Häme / Päijänne Tavastl.	310	25838	23547	5451	5035	3835	4348	4449	1475	581	37	19	300	74810
Kymenlaakso / Kymmenedalen	737	27901	21316	6851	8133	6176	5371	4473	1281	368	24	16	414	82822
Etelä-Karjala / Södra Karelen	575	18248	17466	6066	7671	5958	5968	5712	1466	329	26	31	273	69155
Etelä-Savo / Södra Savolax	255	22842	37475	11060	11264	8723	10383	12679	4343	1392	128	106	192	120075
Pohjois-Savo / Norra Savolax	251	23924	33546	11915	12786	9912	12048	13844	4512	1683	159	178	204	124205
Pohjois-Karjala / Norra Karelen	352	16438	25797	11584	12745	9928	10993	12262	3597	1045	105	182	211	105239
Keski-Suomi / Mellersta Finland	295	41168	40509	11768	12164	9550	11193	12595	4334	1843	188	152	378	146137
Etelä-Pohjanmaa / S. Österbotten	349	35063	34499	17911	26107	17549	14348	12438	3762	914	46	22	436	163444
Pohjanmaa / Österbotten	363	25825	29964	12485	18598	13156	9979	7356	1638	316	20	10	333	120043
Keski-Pohjanmaa / M. Österbotten	120	8761	8006	2724	3983	3161	3220	3655	1635	543	25	12	294	36139
Pohjois-Pohjanmaa / N. Österbotten	372	48824	43367	17625	22839	17412	16310	17768	9080	5080	259	109	916	199961
Kainuu / Kajanaland	42	9964	12005	4363	5124	4006	4397	6257	4155	2361	154	0	118	52946
Lappi / Lappland	242	28670	31658	11183	11851	8460	8933	11711	8135	7785	528	133	903	130192
Ahvenanmaan maakunta / Landskapet Åland	20	4495	7937	2615	2730	1575	1137	973	465	222	12	6	127	22314
Koko maa / Hela landet	13371	582453	605762	210472	234305	171975	162146	160008	60484	28612	1984	1162	9069	2235595

Tilojen lukumäärä vuosina 1924–2011 / *Antalet lägenheter 1924–2011*

Vuosi / År	alle / under 1 ha	1–3 ha	3–5 ha	5–10 ha	10–20 ha	20–50 ha	50–100 ha	100– 200 ha	200– 300 ha	300– 500 ha	yli / över 500 ha	tuntemat. ej känd	yhteensä / summa
1924	64935	32364	15239	28131	36634	62535	43581	28454	9287	6558	4388	1473	333579
1940 ²⁾	198873	85143	40715	63858	76205	107639	57232	3211116	8380	5391	3048	835	679435
1944 ²⁾	219332	91143	43513	67161	79194	110604	58104	31908	8255	5273	2970	832	718289
1950	232056	87086	40858	60014	68617	96683	52582	30258	7808	5096	2936	855	684849

Vuosi / År	alle / under 0,25 ha	0,25–1 ha	1–2 ha	2–5 ha	5–10 ha	10–20 ha	20–50 ha	50–100 ha	100– 300 ha	300– 500 ha	yli / över 500 ha	tuntemat. ej känd	yhteensä / summa	
1960	238006	98932	161591	118277	93970	104182	130654	59029	35359	3775	2027	154	1045956	
1970	332177	141330	207937	144686	111841	119819	145155	63244	36295	3007	1644	16	1307151	
1980	439179	190722	260490	167870	127111	131121	151330	63607	34869	2514	1497	16	1570856	
1990	9567	519850	378009	202529	191724	142929	142285	155573	63335	32932	2379	1415	2241	1844768
2000	15334	546710	510795	182769	211918	156666	151408	157861	62047	30692	2138	1356	4309	2034003
2001	15278	550066	519311	185290	213879	158171	152553	158087	61999	30459	2113	1351	4773	2053330
2002	15198	552847	528094	187846	216142	159653	153738	158369	61995	30200	2084	1345	5311	2072822
2003	15144	555158	535334	190039	217789	160863	154564	158624	61856	30097	2068	1333	5648	2088517
2004	15035	557966	543190	192203	219569	162188	155367	158878	61721	29936	2068	1323	5952	2105396
2005	14956	561173	551955	194618	221805	163633	156391	159211	61587	29819	2056	1317	6359	2124880
2006	14785	564946	560548	197014	223736	164696	157219	159404	61441	29632	2050	1318	6569	2143358
2007	14675	567733	567878	199236	225390	165776	157890	159560	61281	29490	2043	1314	6797	2159063
2008	14585	571548	577215	201995	227469	167160	158904	159686	61131	29316	2026	1313	7195	2179543
2009	14374	575555	586432	204722	229898	168683	160060	159777	60929	29164	2008	1313	7574	2200489
2010	14081	577730	592741	206551	231225	169857	160815	159854	60789	29003	2002	1311	7838	2213797
2011	14062	580089	599095	208395	232566	170817	161450	159961	60681	28844	1999	1310	8315	2227584

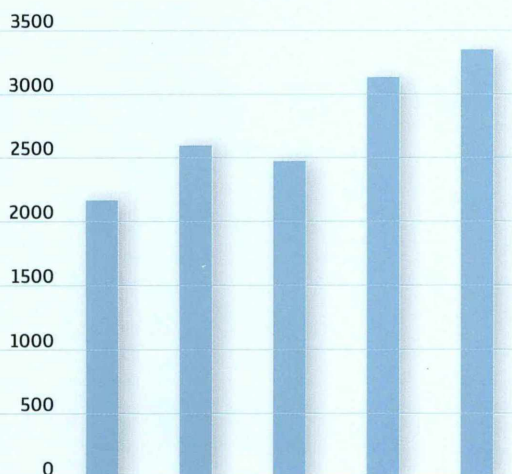
1) Pinta-alaluokka otettu käyttöön v. 1986 / *Arealklass tagits i bruk år 1986*

2) V. 1940 ja 1944 luovutettuihin alueisiin kuuluneet tilat sis. lukuihin / *Inkl. lägenheter på de 1940 och 1944 överlättna områdena*


MAANTIETOIMITUKSET LANDSVÄGSFÖRRÄTTNINGAR

	Toimituksia vireille v. 2011 <i>Anhängiggjorda förrättningar 2011</i>		Toimituksia rekisteröity v. 2011 <i>Registrerade förrättningar 2011</i>		Toimituksia vireillä 31.12.2011 <i>Anhängiga förrättningar 31.12.2011</i>		Maoikeudessa tai kork. oikeudessa <i>Hos jorddomstolen eller högsta domstolen</i>	
	lukum. antal	km	lukum. antal	km	lukum. antal	km	lukum. antal	km
<i>Maanmittaustoimisto / Lantmäteribrå</i>								
<i>Etelä-Suomen / Södra Finlands</i>	52	198	134	626	169	762	11	58
<i>Varsinais-Suomen / Egentliga Finlands</i>	33	118	58	200	158	739	4	16
<i>Pirkanmaan-Satakunnan / Birkaland-Satakunta</i>	97	522	130	622	254	1451	9	41
<i>Kaakkois-Suomen / Sydöstra Finlands</i>	24	107	46	175	48	285	1	2
<i>Etelä-Savon / Södra Savolax</i>	61	197	28	220	84	409		5
<i>Pohjois-Savon / Norra Savolax</i>	11	8	27	124	31	192		
<i>Pohjois-Karjalan / Norra Karelen</i>	19	51	43	260	27	136	1	3
<i>Keski-Suomen / Mellersta Finlands</i>	67	530	68	675	70	634	4	44
<i>Pohjanmaan / Österbottens</i>	63	292	54	260	171	909	9	61
<i>Pohjois-Pohjanmaan / Norra Österbottens</i>	8	28	15	21	19	77	1	1
<i>Kainuun-Koillismaan / Kajanalands-Nordöstra Finlands</i>	8	11	8	10	11	14	1	2
<i>Lapin / Lapplands</i>	40	142	33	184	47	262		1
<i>Koko maa / Hela landet</i>	483	2204	644	3377	1089	5870	41	231

Kohteena olevien teiden pituus v. 2007–2011
Längden av vägavsnitt 2007–2011



Kohteena olevien rekisteriyksiköiden lukumäärä v. 2007–2011
Antalet registerenheter 2007–2011

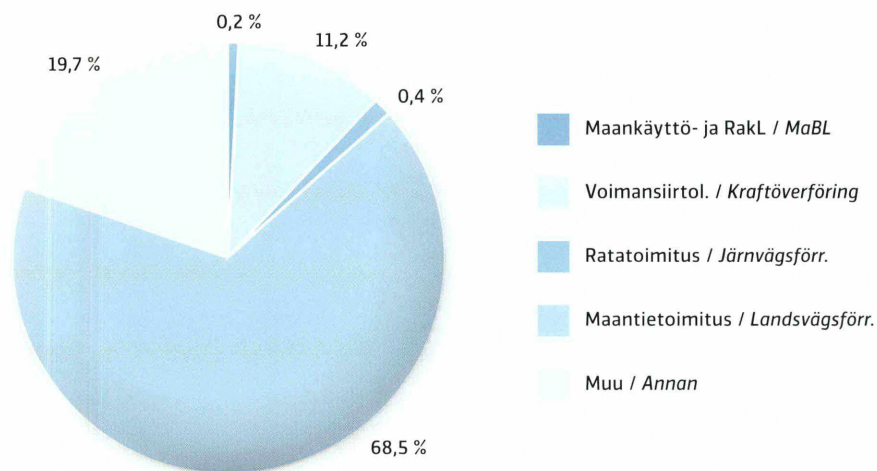


LUNASTUSLAIN MUKAISET TOIMITUKSET FÖRRÄTTNINGAR ENLIGT INLÖSNINGSLAGEN

Lunastustoimituksia on tehty vuodesta 1978, jolloin ko. toimituksia koskeva laki astui voimaan.
Inlösningsförrättningar har verkställts sedan 1978 då lagen om inlösningsförrättningar trädde i kraft.

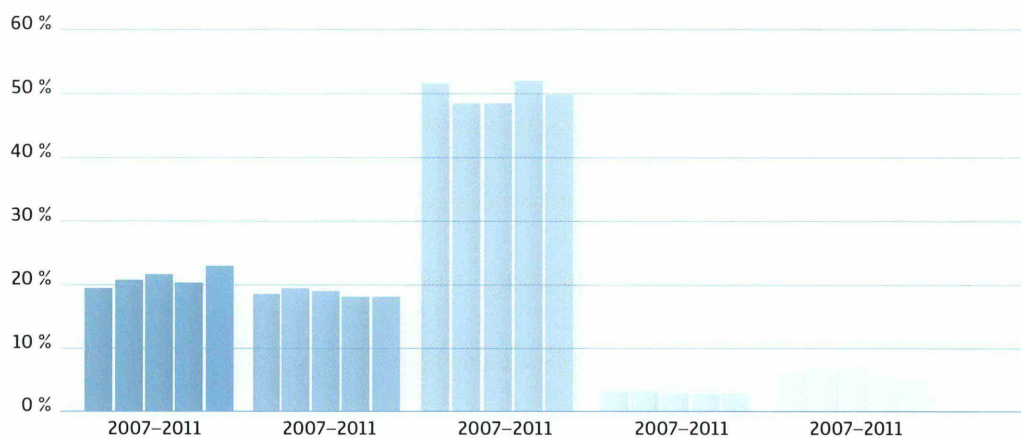
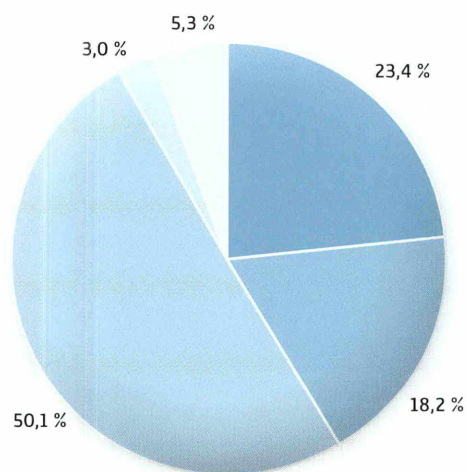
Lunastusperuste / <i>Inlösningsgrund</i>	Toimituksia vireille <i>Anhängiggjorda förrättningar</i>	Toimituksia loppuunsaat. <i>Slutförda förrättningar</i>	Toimituksia vireillä 31.12.2011 <i>Anhängiga förrättningar 31.12.2011</i>	Maoikeudessa tai kork. oikeudessa <i>Hos jorddomstolen eller högsta domstolen</i>
<i>Maankäyttö- ja rakennuslaki / Markanvändnings- och bygglag</i>	86	89	180	16
<i>Voimansiirtolaitteisto / Kraftöverföring</i>	24	25	73	2
<i>Ratatoimitus / Järnvägsförrättning</i>	7	15	45	6
<i>Suojelualue / Skyddsområde</i>	14	23	44	7
<i>Muu / Annan</i>	42	39	107	8
<i>Yhteensä / Summa</i>	173	191	449	39

Korvaukset eri lunastusperusteiden mukaan v. 2011, yht. 4 741 341 €
 Ersättningar enligt olika inlösningsgrunder år 2011, sammanl. 4 741 341 €



KIINTEISTÖKAUPAT KOHTEEN KÄYTTÖTARKOITUKSEN MUKAAN FASTIGHETSKÖP EFTER KÖOBJEKTETS ANVÄNDNINGÄNDAMÅL

Kiinteistöluovutuksia tehtiin vuonna 2011 yhteensä 68 649, joista 86,3 % oli kiinteistökauppoja.
 År 2011 gjordes sammanlagt 68 649 fastighetsöverlåtelser, av vilka 86,3 % var fastighetsköp.



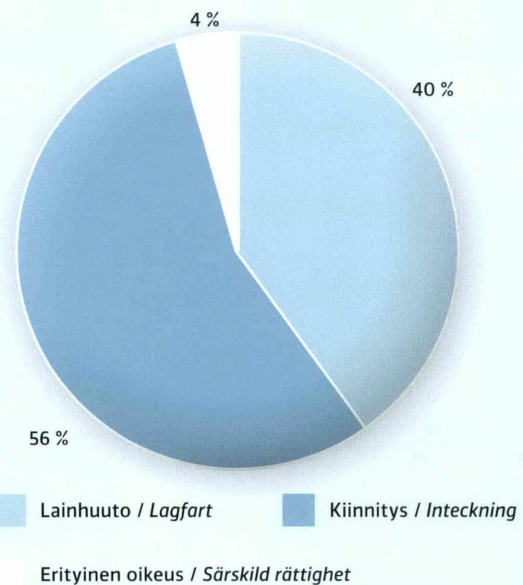
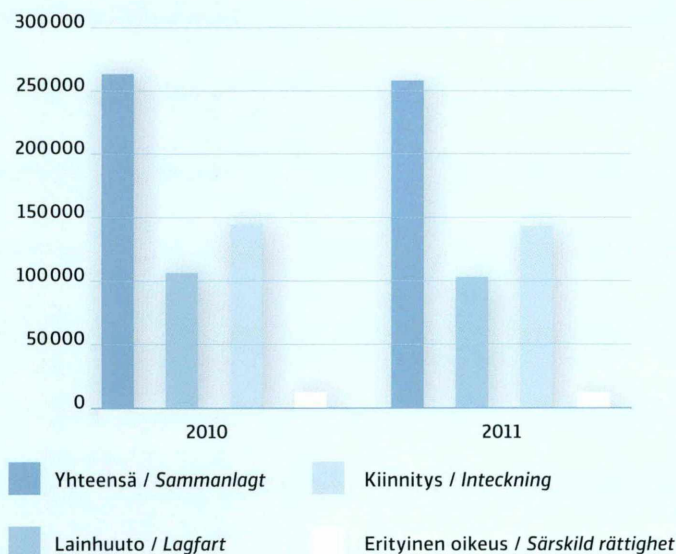
Maa- ja metsätalous / Jord- och skogsbruk
 Virkistys / Rekreation
 Asuinrakentaminen / Bostadsbyggande
 Muu rakentaminen / Annat byggande
 Muu käyttö / Annat ändamål

KIRJAAMISASIAT / INSKRIVNINGÄRENDE

VUONNA 2011 VIREILLE TULLEET KIRJAAMISASIAT ANHÄNGIGGJORDA INSKRIVNINGÄRENDE 2011

Asia / Ärende	Maanmittaustoimisto / Lantmäteribrå												
	Etelä-Suomen Södra Finland	Varsinais-Suomen Egentliga Finland	Pirkanmaan-Sata- kunnan Birkaland-Satakunta	Kaakkois-Suomen Sydöstra Finland	Etelä-Savon Södra Savolax	Pohjois-Savon Norra Savolax	Pohjois-Karjalan Norra Karelen	Keski-Suomen Mellersta Finland	Pohjanmaan Österbottens	Pohjois-Pohjan- maan Norra Österbottens	Kainuun-Koillismaan Kajanlands- Nordöstra Finland	Lapin Lapplands	Koko maa Hela landet
Lainhuutoasia / Lagfart	19864	10391	13849	7146	5159	5743	4658	6306	12646	7990	3869	6019	103640
Kiinnitys / Inteckning	41114	15960	18067	8546	5572	6940	4399	7903	14339	10448	3757	6808	143853
Erityinen oikeus / Särskild rättighet	2532	913	1475	676	484	511	450	539	1037	1006	394	1275	11292

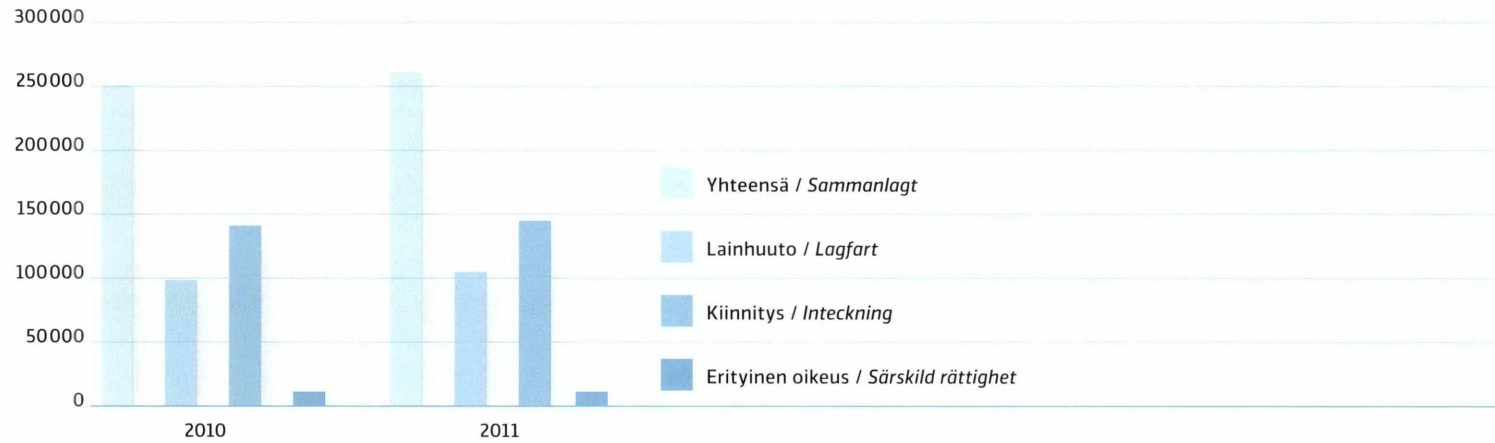
Vireille tulleiden kirjaamisasioiden lukumäärä 2010–2011 Antalet anhängiggjorda inskrivningsärenden 2010–2011



VUONNA 2011 RATKAISTUJEN KIRJAAMISASIOIDEN LUKUMÄÄRÄ ANTALET AVGJORDA INSKRIVNINGÄRENDE 2011

Asia / Ärende	Maanmittaustoimisto / Lantmäteribrå												
	Etelä-Suomen Södra Finland	Varsinais-Suomen Egentliga Finland	Pirkanmaan-Sata- kunnan Birkaland-Satakunta	Kaakkois-Suomen Sydöstra Finland	Etelä-Savon Södra Savolax	Pohjois-Savon Norra Savolax	Pohjois-Karjalan Norra Karelen	Keski-Suomen Mellersta Finland	Pohjanmaan Österbottens	Pohjois-Pohjan- maan Norra Österbottens	Kainuun-Koillismaan Kajanlands- Nordöstra Finland	Lapin Lapplands	Koko maa Hela landet
Lainhuutoasia / Lagfart	18612	10478	16489	7223	5096	5660	5272	6019	12361	7817	4066	5999	105092
Kiinnitys / Inteckning	40472	16355	19712	8743	5517	6936	4808	7666	14271	10461	3991	6766	145653
Erityinen oikeus / Särskild rättighet	2356	888	1563	695	466	504	523	437	1014	995	445	1265	11151


Ratkaistujen kirjaamisasioiden lukumäärät 2010–2011
Antalet avgjorda inskrivningsärenden 2010–2011



VUODELTA 2011 VUODELLE 2012 SIIRTYNEET KIRJAAMISASIAT
FRÅN ÅR 2011 TILL ÅR 2012 ÖVERFÖRDA INSKRIVNINGÄRENDEN

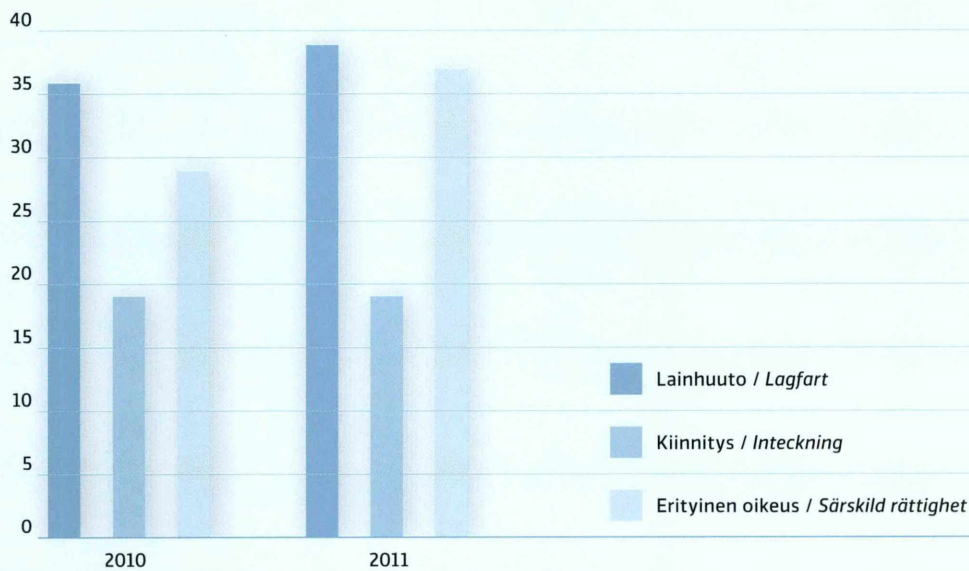
Asia / Ärende	Maanmittaustoimisto / Lantmäteribrå												
	Etelä-Suomen Södra Finland	Varsinais-Suomen Egentliga Finland	Pirkanmaan-Sata- kunnan Birkaland-Satakunta	Kaakkois-Suomen Sydöstra Finland	Etelä-Savon Södra Savolax	Pohjois-Savon Norra Savolax	Pohjois-Karjalan Norra Karelen	Keski-Suomen Mellersta Finland	Pohjanmaan Österbottens	Pohjois-Pohjan- maan Norra Österbottens	Kainuun-Koillisimaan Kajanlands- Nordöstra Finland	Lapin Lapplands	Koko maa Hela landet
Lainhuutoasia / Lagfart	2858	667	2218	754	367	369	237	584	1310	813	245	338	10823
Kiinnitys / Inteckning	2171	459	1192	369	131	211	95	376	592	365	119	160	6240
Erityinen oikeus / Särskild rättighet	387	76	232	62	30	23	17	118	118	113	17	40	1233

Kirjaamisasioita vireillä v, 2010–2011 lopussa
Anhängiga inskrivningsärenden i slutet av 2010–2011



KIRJAMISASIOIDEN KÄSITTELYN KESKIMÄÄRÄISET KESTOAJAT VUONNA 2011 (PÄIVINÄ)
 INSKRIVNINGSSÄRENDENAS GENOMSNIITTLIGA HANDLÄGGNINGSTIDER 2011 (I DAGAR)

Asia / Ärende	Maanmittaustoimisto / Lantmäteribrå												
	Etelä-Suomen Södra Finland	Varsinais-Suomen Egentliga Finland	Pirkanmaan-Sata- kunnan Birkaland-Satakunta	Kaakkois-Suomen Sydöstra Finland	Etelä-Savon Södra Savolax	Pohjois-Savon Norra Savolax	Pohjois-Karjalan Norra Karelen	Keski-Suomen Mellersta Finland	Pohjanmaan Österbottens	Pohjois-Pohjan- maan Norra Österbottens	Kainuun-Koillismaan Kajanlands- Nordöstra Finland	Lapin Lapplands	Koko maa Hela landet
Lainhuuto / Lagfart	41	29	113	36	35	27	37	25	32	33	35	24	39
Kiinnitys / Inteckning	16	16	57	16	10	14	21	11	15	17	21	12	19
Erityinen oikeus / Särskild rättighet	38	38	100	30	29	17	33	43	32	31	36	15	37



KARTASTOTEHTÄVÄT / KARTVERKSUPPGIFTER

GEODEETTISEET TYÖT GEODETISKA ARBETEN

Mittauksilla ylläpidetään EUREF-FIN-koordinaattijärjestelmää ja N2000-korkeusjärjestelmää.
Mätningarna stöder upprätthållning av EUREF-FIN-koordinatsystemet samt N2000-höjdsystemet.

	Lukumäärä / Antal					km				
	2007	2008	2009	2010	2011	2007	2008	2009	2010	2011
Mitattu GPS-pisteitä GPS-punkter	753	531	443	419	414					
Mitattu korkeuspisteitä Höjdpunkter	544	561	574	550	555					
Perusvaaitusta Grundavvägning						810	613	874	775	944

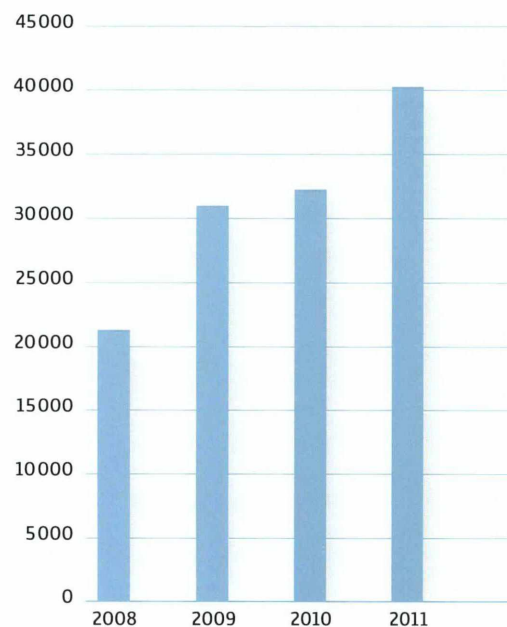
ILMAKUVAPALVELUT FLYGBILDSTJÄNSTER

Ilmakuvauksia tehdään sekä Maanmittauslaitoksen että ulkopuolisten sidosryhmien käyttöön.

Flygfotograferingar utförs såväl för Lantmäteriverkets som utomstående intressegruppers behov.

	2007	2008	2009	2010	2011
Ilmakuvia (kpl) Flygfoton (st.)	12937	11598			
Ilmakuvia (km ²) Flygfoton (km ²)			43146	98815	93865
Stereomalleja Stereomodeller			43146	49752	46780
Ortokuvia (km ²) Ortofoton (km ²)	82350	118294	64497	119500	115443
Ilmakuvavedoksia (kpl) Kopior (st.)	5209	1077	467		
Laserkeilattu pinta-ala (km ²) Laserskannad areal (km ²)		21384	31170	32500	40428

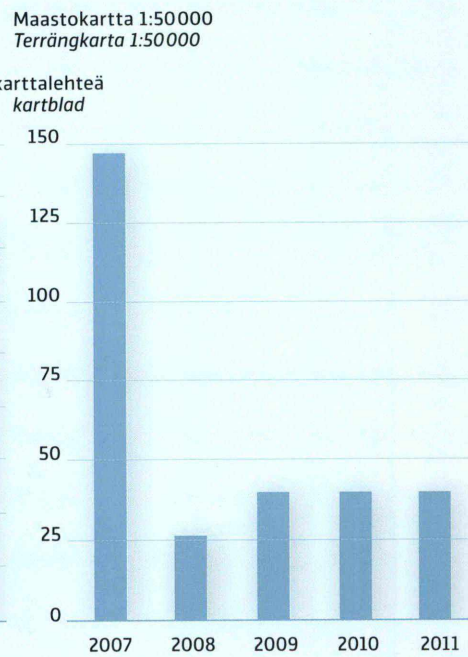
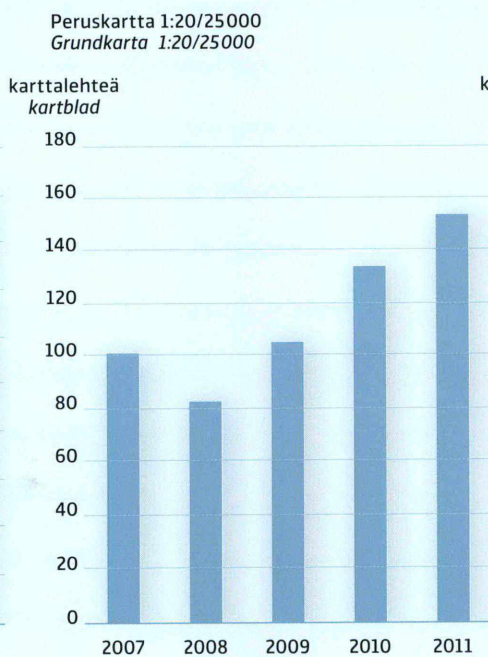
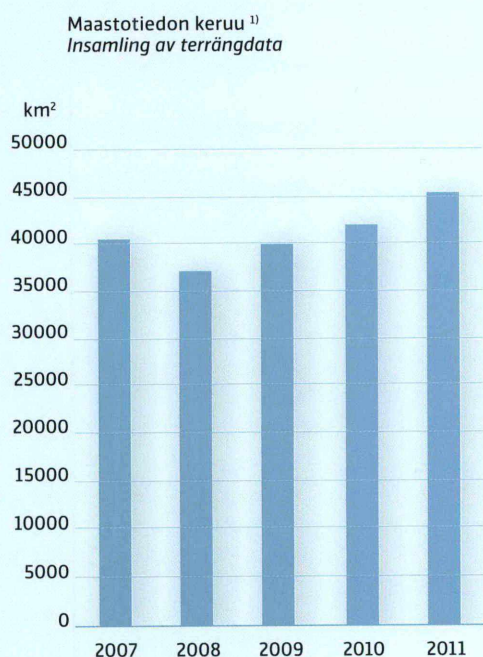
Laserkeilattu pinta-ala
Laserskannad areal



MAASTOTIEDOT TERRÄNGINFORMATION

Tiedot kerätään maastotietokantaan. Sen kattavuus on 100 % koko maasta.
Data samlas in i terrängdatabasen. Den täckte 100 % av hela landet.

	Maanmittaustoimistojen alueelta kerätty maastotietoa (km ²) Inom lantmäteribräernas områden insamlats terränginformation (km ²)												
	Etelä-Suomen Södra Finland	Varsinais-Suomen Egentliga Finland	Pirkanmaan-Satakunnan Birkaland-Satakunta	Kaakkois-Suomen Sydöstra Finland	Etelä-Savon Södra Savolax	Pohjois-Savon Norra Savolax	Pohjois-Karjalan Norra Karelen	Keski-Suomen Mellersta Finland	Pohjanmaan Österbottens	Pohjois-Pohjanmaan Norra Österbottens	Kainuun-Koivismaan Kajana-Nordöstra Finland	Lapin Lapplands	Koko maa Hela landet
Maastotiedon keruu / Insamling av terrängdata ¹⁾	5181	3129	3600	1368	1764	2736	2484	3492	5144	4032	4732	8086	45748
Digitaalista aineistoa maasto- tietokannassa / Digitala data i terrängdatabasen 31.12.2011	25484	26739	24014	14387	18778	20342	21591	20024	32450	25807	38765	100056	368437



1) Sisältää ajantasaistuksen
Uppdatering ingår

SUOMEN PINTA-ALA KUNNITTAIN 1.1.2011
FINLANDS AREAL KOMMUNVIS 1.1.2011

Kunta / Kommun	Maata Land km ²	Makeaa vettä Sötvatten km ²	Merivettä Havsvatten km ²	Yhteensä Summa km ²	Kunta / Kommun	Maata Land km ²	Makeaa vettä Söt- vatten km ²	Merivettä Havsvat- ten km ²	Yhteensä Summa km ²
Akaa	293,14	21,24	0,00	314,38	Iisalmi / Idensalmi	762,97	109,21	0,00	872,18
Alajärvi	1008,75	48,00	0,00	1056,75	Iitti	589,81	97,27	0,00	687,08
Alavieska	251,37	1,66	0,00	253,03	Ikaalinen / Ikaalis	750,30	93,16	0,00	843,46
Alavus / Alavo	790,42	52,31	0,00	842,73	Ilmajoki	576,79	2,90	0,00	579,69
Asikkala	563,37	192,17	0,00	755,54	Ilomantsi / Ilomants	2763,71	408,98	0,00	3172,69
Askola	212,42	5,61	0,00	218,03	Imatra	154,99	36,29	0,00	191,28
Aura	94,99	0,58	0,00	95,57	Inari / Enare	15052,26	2281,51	0,00	17333,77
Brändö	108,00	0,38	1540,09	1648,47	Ingå / Inkoo	349,87	8,11	596,08	954,06
Eckerö	107,69	1,47	643,47	752,63	Isojoki / Storå	642,38	5,05	0,00	647,43
Enonkoski	305,84	113,37	0,00	419,21	Isokyrö / Storkyro	354,20	2,79	0,00	356,99
Enontekiö / Enontekis	7945,54	445,84	0,00	8391,38	Jakobstad / Pietarsaari	88,31	3,42	304,52	396,25
Espoo / Esbo	312,20	18,00	197,94	528,14	Jalasjärvi	818,70	11,69	0,00	830,39
Eura	578,86	51,34	0,00	630,20	Janakkala	547,43	38,64	0,00	586,07
Eurajoki / Euraåminne	345,39	3,90	294,49	643,78	Joensuu	2381,70	369,36	0,00	2751,06
Evijärvi	354,01	36,70	0,00	390,71	Jokioinen / Jockis	180,43	1,52	0,00	181,95
Finström	123,25	6,93	42,30	172,48	Jomala	142,53	0,82	543,61	686,96
Forssa	248,78	4,61	0,00	253,39	Joroinen / Jorois	575,18	136,55	0,00	711,73
Föglö	134,78	0,31	1733,90	1868,99	Joutsa	867,16	199,26	0,00	1066,42
Geta	84,34	2,86	519,28	606,48	Juankoski	465,32	120,98	0,00	586,30
Haapajärvi	765,64	23,44	0,00	789,08	Juuka	1501,79	344,78	0,00	1846,57
Haapavesi	1049,73	36,38	0,00	1086,11	Juupajoki	258,50	16,45	0,00	274,95
Hailuoto / Karlö	200,56	1,70	880,44	1082,70	Juva	1163,24	182,31	0,00	1345,55
Halsua	412,70	15,63	0,00	428,33	Jyväskylä	1171,01	295,33	0,00	1466,34
Hamina / Fredrikshamn	609,51	23,17	522,49	1155,17	Jämijärvi	214,34	9,99	0,00	224,33
Hammarland	138,17	1,95	1082,89	1223,01	Jämsä	1571,32	252,59	0,00	1823,91
Hankasalmi	571,85	115,90	0,00	687,75	Järvenpää / Träskända	37,55	2,39	0,00	39,94
Hanko / Hangö	116,89	2,04	681,22	800,15	Kaarina / S:t Karins	150,34	1,01	28,15	179,50
Harjavalta	123,46	4,28	0,00	127,74	Kaavi	674,08	115,50	0,00	789,58
Hartola	542,95	132,43	0,00	675,38	Kajaani / Kajana	1835,09	428,91	0,00	2264,00
Hattula	357,82	69,57	0,00	427,39	Kalajoki	922,16	7,17	1461,98	2391,31
Haukipudas	441,08	10,54	571,98	1023,60	Kangasala	658,02	212,83	0,00	870,85
Hausjärvi	389,81	8,97	0,00	398,78	Kangasniemi	1068,96	257,77	0,00	1326,73
Heinola	676,25	163,04	0,00	839,29	Kankaanpää	689,18	15,37	0,00	704,55
Heinävesi	1030,28	288,71	0,00	1318,99	Kannonkoski	444,75	104,87	0,00	549,62
Helsinki / Helsingfors	213,75	0,86	500,88	715,49	Kannus	468,24	2,41	0,00	470,65
Hirvensalmi	465,38	281,20	0,00	746,58	Karjajoki / Bötom	185,77	0,78	0,00	186,55
Hollola	463,17	68,67	0,00	531,84	Karjalohja / Karislojo	121,28	42,11	0,00	163,39
Honkajoki	331,16	1,77	0,00	332,93	Karkkila / Högfors	242,36	12,95	0,00	255,31
Huittinen	532,62	6,97	0,00	539,59	Karstula	887,26	76,21	0,00	963,47
Humppila	147,94	0,65	0,00	148,59	Karvia	502,38	17,90	0,00	520,28
Hyrynsalmi	1421,05	100,32	0,00	1521,37	Kaskinen / Kaskö	10,63	0,15	164,58	175,36
Hyvinkää / Hyvinge	322,61	14,15	0,00	336,76	Kauhajoki	1299,10	16,46	0,00	1315,56
Hämeenkoski	187,74	7,88	0,00	195,62	Kauhava	1313,73	14,64	0,00	1328,37
Hämeenkyrö / Tavastkyro	463,77	41,33	0,00	505,10	Kauniainen / Grankulla	5,88	0,12	0,00	6,00
Hämeenlinna / Tavastehus	1785,78	245,77	0,00	2031,55	Kaustinen / Kaustby	354,03	7,09	0,00	361,12
Ii	1552,63	50,12	1206,48	2809,23	Keitele	481,79	96,53	0,00	578,32
					Kemi	95,35	7,32	644,77	747,44

Kunta / Kommun	Maata Land km ²	Makeaa vettä Sötvatten km ²	Merivettä Havs- vatten km ²	Yhteensä Summa km ²	Kunta / Kommun	Maata Land km ²	Makeaa vettä Sötvatten km ²	Merivettä Havs- vatten km ²	Yhteensä Summa km ²
Kemijärvi	3505,50	425,94	0,00	3931,44	Lapua / Lappo	737,09	13,68	0,00	750,77
Keminmaa	625,06	20,73	0,00	645,79	Larsmo / Luoto	142,44	34,07	677,00	853,51
Kempele	110,12	0,21	0,02	110,35	Laukaa	648,54	177,08	0,00	825,62
Kerava / Kervo	30,62	0,17	0,00	30,79	Lavia	321,13	36,62	0,00	357,75
Kerimäki	557,65	318,81	0,00	876,46	Lemi	217,77	44,71	0,00	262,48
Kesälahti	387,89	195,19	0,00	583,08	Lemland	113,08	0,59	851,67	965,34
Keuruu	1258,02	172,55	0,00	1430,57	Lempäälä	269,55	37,52	0,00	307,07
Kihniö	357,11	33,39	0,00	390,50	Leppävirta	1136,05	383,62	0,00	1519,67
Kiikoinen	138,06	6,26	0,00	144,32	Lestijärvi	480,69	78,37	0,00	559,06
Kiiminki	326,84	12,18	0,00	339,02	Lieksa	3418,42	649,19	0,00	4067,61
Kimitoön / Kemiönsaari	686,93	11,03	2102,91	2800,87	Lieto / Lundo	198,50	1,67	0,00	200,17
Kinnula	460,23	35,48	0,00	495,71	Liminka / Limingo	637,15	5,54	8,95	651,64
Kirkkonummi / Kyrkslätt	366,16	27,38	622,47	1016,01	Liperi	726,90	434,32	0,00	1161,22
Kitee	865,69	275,61	0,00	1141,30	Lohja / Lojo	349,41	91,79	0,00	441,20
Kittilä	8094,08	168,61	0,00	8262,69	Loimaa	848,09	3,84	0,00	851,93
Kiuruvesi	1328,15	94,75	0,00	1422,90	Loppi	597,59	58,39	0,00	655,98
Kivijärvi	483,94	115,92	0,00	599,86	Loviisa / Lovisa	819,74	25,82	905,93	1751,49
Kokemäki / Kumo	481,23	50,04	0,00	531,27	Luhanka	214,53	98,72	0,00	313,25
Kokkola / Karleby	1444,20	41,73	1244,88	2730,81	Lumijoki	213,19	0,27	76,83	290,29
Kolari	2558,80	58,96	0,00	2617,76	Lumparland	36,26	0,04	50,76	87,06
Konnevesi	513,01	167,95	0,00	680,96	Luumäki	750,07	109,76	0,00	859,83
Kontiolahti	799,69	230,13	0,00	1029,82	Luvia	169,07	2,47	689,66	861,20
Korsholm / Mustasaari	848,14	17,59	2312,90	3178,63	Maaninka	466,51	108,62	0,00	575,13
Korsnäs	235,78	3,90	1185,03	1424,71	Malax / Maalahti	521,31	4,11	1429,51	1954,93
Koski TL	191,46	0,96	0,00	192,42	Mariehamn / Maarianhamina	11,80	0,00	8,95	20,75
Kotka	271,33	5,75	672,66	949,74	Marttila	195,28	0,71	0,00	195,99
Kouvola	2558,24	325,06	0,00	2883,30	Masku	174,90	1,23	28,00	204,13
Kristinestad / Kristiinankaupunki	682,99	14,51	981,48	1678,98	Merijärvi	229,83	1,80	0,00	231,63
Kronoby / Kruunupyö	712,34	39,38	0,92	752,64	Merikarvia / Sastmola	446,04	4,62	795,58	1246,24
Kuhmo	4806,75	650,01	0,00	5456,76	Miehikkälä	422,22	18,13	0,00	440,35
Kuhmoinen	660,96	275,72	0,00	936,68	Mikkeli / S:t Michel	1699,68	424,92	0,00	2124,60
Kumlinge	99,26	0,51	760,62	860,39	Muhos	783,72	13,66	0,00	797,38
Kuopio	1597,58	719,65	0,00	2317,23	Multia	733,25	32,37	0,00	765,62
Kuortane	462,17	22,72	0,00	484,89	Muonio	1904,30	133,83	0,00	2038,13
Kurikka	905,64	7,81	0,00	913,45	Muurame	144,06	49,99	0,00	194,05
Kustavi / Gustavs	165,76	1,88	602,24	769,88	Mynämäki	519,72	2,65	13,72	536,09
Kuusamo	4978,14	830,81	0,00	5808,95	Myrskylä / Mörskom	200,36	5,98	0,00	206,34
Kyyjärvi	448,22	21,40	0,00	469,62	Mäntsälä	580,83	15,27	0,00	596,10
Kärkölä	256,47	2,84	0,00	259,31	Mänttä-Vilppula	534,53	122,56	0,00	657,09
Kärsämäki	695,93	4,96	0,00	700,89	Mäntyharju	981,78	229,21	0,00	1210,99
Kökar	63,55	0,39	2101,07	2165,01	Naantali / Nådendal	311,49	4,07	372,42	687,98
Köyliö / Kjulo	246,06	13,21	0,00	259,27	Nakkila	182,91	1,97	0,00	184,88
Lahti / Lahtis	135,05	19,53	0,00	154,58	Nastola	324,18	38,68	0,00	362,86
Laihia / Laihela	504,24	4,14	0,00	508,38	Nilsiä	711,58	136,14	0,00	847,72
Laitila	531,67	13,66	0,00	545,33	Nivala	527,94	8,92	0,00	536,86
Lapinjärvi / Lapträsk	329,90	9,44	0,00	339,34	Nokia	288,18	59,58	0,00	347,76
Lapinlahti	1096,53	148,60	0,00	1245,13	Nousiainen / Nousis	198,81	0,62	0,00	199,43
Lappajärvi	420,86	102,87	0,00	523,73	Nummi-Pusula	468,33	36,80	0,00	505,13
Lappeenranta / Villmanstrand	1433,36	290,14	0,00	1723,50	Nurmes	1601,08	253,71	0,00	1854,79

Kunta / Kommun	Maata Land km ²	Makeaa vettä Sötvatten km ²	Merivettä Havs- vatten km ²	Yhteensä Summa km ²	Kunta / Kommun	Maata Land km ²	Makeaa vettä Sötvatten km ²	Merivettä Havs- vatten km ²	Yhteensä Summa km ²
Nurmijärvi	361,84	5,40	0,00	367,24	Raseborg / Raasepori	1147,70	67,42	1139,04	2354,16
Nykarleby / Uusikaarlepyy	732,37	4,66	938,18	1675,21	Rauma / Raumo	495,62	13,87	600,63	1110,12
Närpes / Närpiö	977,26	7,91	1348,98	2334,15	Rautalampi	538,98	222,99	0,00	761,97
Orimattila	785,35	28,86	0,00	814,21	Rautavaara	1150,93	84,30	0,00	1235,23
Oripää	117,62	0,11	0,00	117,73	Rautjärvi	351,64	50,25	0,00	401,89
Orivesi	799,56	160,52	0,00	960,08	Reisjärvi	474,36	28,81	0,00	503,17
Oulainen	587,60	9,94	0,00	597,54	Riihimäki	121,03	4,53	0,00	125,56
Oulu / Uleåborg	1410,40	34,30	68,66	1513,36	Ristiina	566,15	175,87	0,00	742,02
Oulunsalo	83,36	0,92	126,94	211,22	Ristijärvi	835,61	62,32	0,00	897,93
Outokumpu	445,84	138,22	0,00	584,06	Rovaniemi	7581,96	434,75	0,00	8016,71
Padasjoki	523,19	206,68	0,00	729,87	Ruokolahti	943,49	276,41	0,00	1219,90
Paimio / Pemar	238,36	1,66	2,23	242,25	Ruovesi	776,53	173,62	0,00	950,15
Paltamo	918,87	220,26	0,00	1139,13	Rusko	127,12	0,78	0,00	127,90
Parainen	881,80	7,41	4 659,03	5548,24	Rääkkylä	427,68	272,01	0,00	699,69
Parikkala	592,93	167,78	0,00	760,71	Saarjärvi	1251,94	170,79	0,00	1422,73
Parkano	852,17	57,50	0,00	909,67	Salla	5729,33	142,82	0,00	5872,15
Pedersöre / Pedersören kunta	794,28	31,77	0,00	826,05	Salo	1986,48	75,15	106,68	2168,31
Pelkosenniemi	1836,34	45,39	0,00	1881,73	Saltvik	151,92	6,99	1007,63	1166,54
Pello	1737,57	126,12	0,00	1863,69	Sastamala	1291,19	96,37	0,00	1387,56
Perho	747,94	27,25	0,00	775,19	Sauvo / Sagu	252,49	1,27	45,92	299,68
Pertunmaa	374,48	79,70	0,00	454,18	Savitaipale	539,74	150,81	0,00	690,55
Petäjävesi	456,38	39,01	0,00	495,39	Savonlinna / Nyslott	1210,51	762,62	0,00	1973,13
Pieksämäki	1568,57	267,82	0,00	1836,39	Savukoski	6438,26	57,78	0,00	6496,04
Pielavesi	1153,23	253,28	0,00	1406,51	Seinäjäki	1431,64	37,59	0,00	1469,23
Pihtipudas	1074,77	172,70	0,00	1247,47	Sievi	787,32	13,55	0,00	800,87
Pirkkala / Birkala	81,38	22,66	0,00	104,04	Siikainen	463,19	28,15	0,00	491,34
Polvijärvi	804,14	154,21	0,00	958,35	Siikajoki	1052,02	8,99	592,94	1653,95
Pomarkku / Påmark	301,09	30,95	0,00	332,04	Siikalatva	2171,85	57,37	0,00	2229,22
Pori / Björneborg	834,05	25,39	844,62	1704,06	Siilinjärvi	400,96	106,85	0,00	507,81
Pornainen / Borgnäs	146,50	3,59	0,00	150,09	Simo	1446,03	19,98	619,53	2085,54
Porvoo / Borgå	654,52	10,20	1474,47	2139,19	Sipoo / Sibbo	339,61	3,00	355,98	698,59
Posio	3038,86	506,09	0,00	3544,95	Siuntio / Sjundeå	241,08	8,88	16,16	266,12
Pudasjärvi	5637,73	229,49	0,00	5867,22	Sodankylä	11696,81	718,65	0,00	12415,46
Pukkila	145,04	0,90	0,00	145,94	Soini	552,06	22,17	0,00	574,23
Punkaharju	471,26	276,86	0,00	748,12	Somero	667,78	29,90	0,00	697,68
Punkalaidun	361,07	2,95	0,00	364,02	Sonkajärvi	1465,87	110,87	0,00	1576,74
Puolanka	2461,42	137,30	0,00	2598,72	Sotkamo	2649,16	302,72	0,00	2951,88
Puumala	794,53	443,17	0,00	1237,70	Sottunga	28,04	0,02	314,38	342,44
Pyhtää / Pyttis	324,72	11,66	444,58	780,96	Sulkava	584,69	184,52	0,00	769,21
Pyhäjoki	542,33	6,72	816,26	1365,31	Sund	108,12	3,75	72,44	184,31
Pyhäjärvi	1311,00	148,48	0,00	1459,48	Suomenniemi	283,72	79,24	0,00	362,96
Pyhäntä	810,77	36,71	0,00	847,48	Suomussalmi	5270,55	587,49	0,00	5858,04
Pyhäranta	143,26	4,96	143,53	291,75	Suonenjoki	713,54	148,79	0,00	862,33
Pälkäne	560,50	177,65	0,00	738,15	Sysmä	666,91	269,27	0,00	936,18
Pöytyä	750,04	23,65	0,00	773,69	Säkylä	160,57	107,87	0,00	268,44
Raaha / Brahestad	529,30	8,39	861,59	1399,28	Taipalsaari	345,10	416,85	0,00	761,95
Raisio / Reso	48,76	0,60	0,70	50,06	Taivalkoski	2438,03	212,64	0,00	2650,67
Rantasalmi	559,16	366,61	0,00	925,77	Taivassalo / Tövsala	140,31	1,65	75,75	217,71
Ranua	3453,73	241,09	0,00	3694,82	Tammela	640,40	74,72	0,00	715,12
					Tampere / Tammerfors	525,01	164,58	0,00	689,59

Kunta / Kommun	Maata Land km ²	Makeaa vettä Sötvatten km ²	Merivettä Havsvatten km ²	Yhteensä Summa km ²
Tarvasjoki	101,96	0,44	0,00	102,40
Tervo	347,73	146,57	0,00	494,30
Tervola	1561,73	32,66	0,00	1594,39
Teuva / Östermark	554,66	1,35	0,00	556,01
Tohmajärvi	837,73	57,62	0,00	895,35
Toholampi	608,43	8,45	0,00	616,88
Toivakka	361,49	52,45	0,00	413,94
Tornio / Torneå	1186,97	41,55	120,03	1348,55
Turku / Åbo	245,66	3,46	57,24	306,36
Tuusniemi	543,27	156,16	0,00	699,43
Tuusula / Tusby	219,51	5,95	0,00	225,46
Tyrnävä	491,81	3,07	0,00	494,88
Töysä	297,75	11,91	0,00	309,66
Ulvila / Ulvsby	400,70	21,82	0,00	422,52
Urijala	475,22	30,16	0,00	505,38
Utajärvi	1671,12	65,58	0,00	1736,70
Utsjoki	5144,26	227,51	0,00	5371,77
Uurainen	348,05	24,22	0,00	372,27
Uusikaupunki / Nystad	502,38	49,12	1381,14	1932,64
Vaala	1302,64	461,30	0,00	1763,94
Vaasa / Vasa	188,81	2,87	205,76	397,44
Valkeakoski	271,80	100,09	0,00	371,89
Valtimo	800,33	37,75	0,00	838,08
Vantaa / Vanda	238,37	1,97	0,00	240,34
Varkaus	385,57	138,93	0,00	524,50
Vehmaa	188,77	3,40	9,92	202,09
Vesanto	422,63	147,07	0,00	569,70
Vesilahti	300,91	53,03	0,00	353,94
Veteli / Vetil	502,31	18,60	0,00	520,91
Vieremä	925,21	48,18	0,00	973,39
Vihanti	484,70	4,94	0,00	489,64
Vihti / Vichtis	522,03	45,05	0,00	567,08
Viitasaari	1248,69	340,43	0,00	1589,12
Vimpeli	287,28	41,51	0,00	328,79
Virolahti	371,95	4,27	182,70	558,92
Virrat / Virdois	1162,35	136,73	0,00	1299,08
Vårdö	101,59	0,40	470,60	572,59
Vähäkyrö / Lillkyro	175,67	1,99	0,00	177,66
Vöyri / Vörå	781,31	9,38	709,22	1499,91
Yli-Ii	769,15	24,11	0,00	793,26
Ylitornio / Övertorneå	2028,86	183,83	0,00	2212,69
Ylivieska	568,57	4,56	0,00	573,13
Ylöjärvi	1115,46	208,63	0,00	1324,09
Ypäjä	182,75	0,50	0,00	183,25
Ähtäri / Etseri	804,96	105,00	0,00	909,96
Äänekoski	884,54	253,84	0,00	1138,38
Koko maa / Hela landet	303892,77	34539,30	52471,18	390903,25

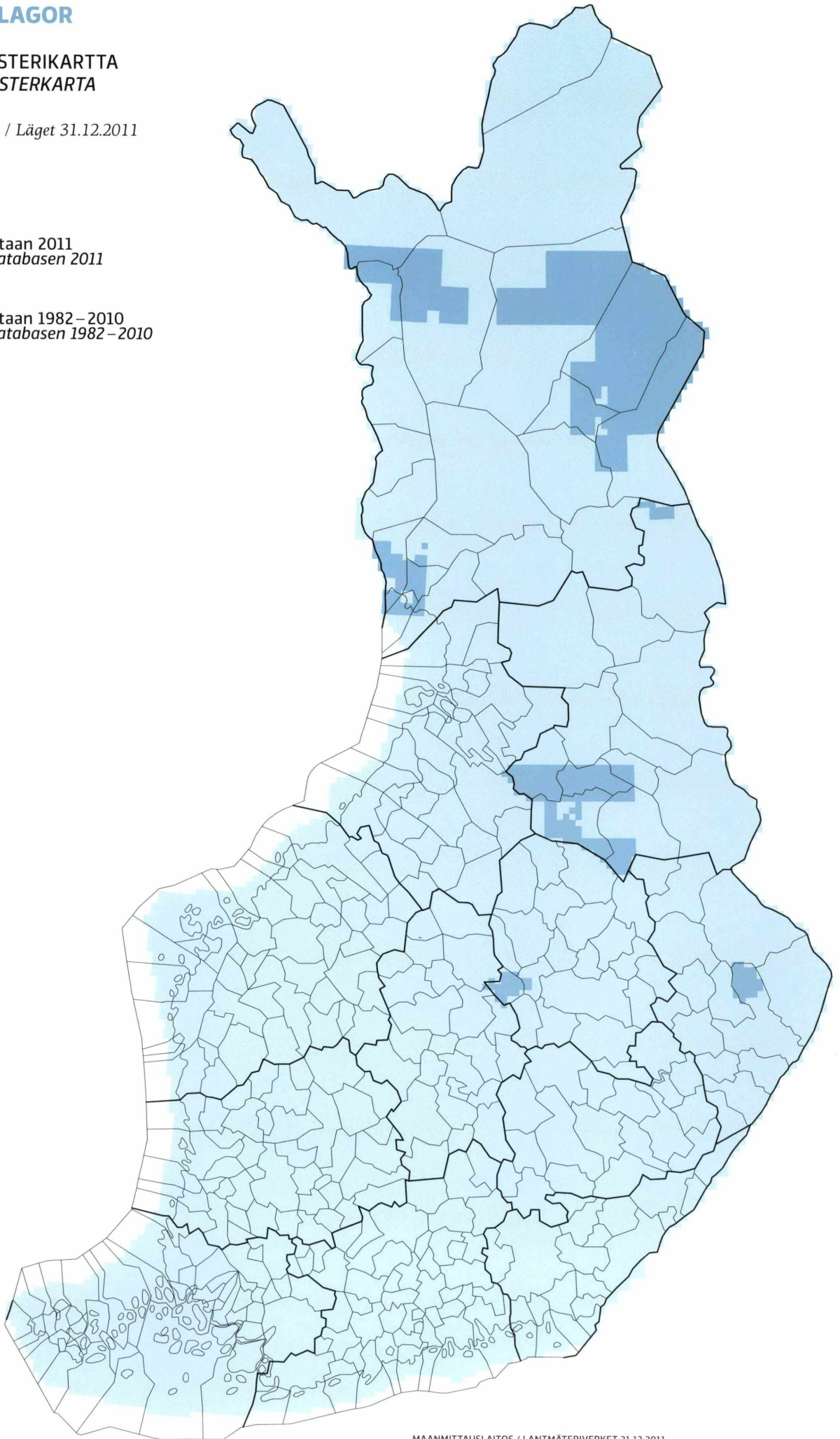
Maakunta / Landskap	Maata Land km ²	Makeaa vettä Sötvatten km ²	Merivettä Havsvatten km ²	Yhteensä Summa km ²
Uusimaa / Nyland	9096,36	471,35	6490,17	16057,88
Varsinais-Suomi / Egentliga Finland	10660,73	247,47	9629,58	20537,78
Satakunta	7957,11	454,76	3224,98	11636,85
Kanta-Häme / Egentliga Tavastland	5199,76	507,87	0,00	5707,63
Pirkanmaa / Birkaland	12446,25	2022,55	0,00	14468,80
Päijät-Häme / Päijänne-Tavastland	5124,63	1130,05	0,00	6254,68
Kymenlaakso / Kymmenedalen	5147,78	485,31	1822,43	7455,52
Etelä-Karjala / Södra Karelen	5612,82	1622,23	0,00	7235,05
Etelä-Savo / Södra Savolax	13977,34	4790,02	0,00	18767,36
Pohjois-Savo / Norra Savolax	16768,48	3597,59	0,00	20366,07
Pohjois-Karjala / Norra Karelen	17762,59	3821,08	0,00	21583,67
Keski-Suomi / Mellersta Finland	16703,97	3244,78	0,00	19948,75
Etelä-Pohjanmaa / Södra Österbotten	13443,76	555,14	0,00	13998,90
Pohjanmaa / Österbotten	7750,08	182,64	10258,08	18190,80
Keski-Pohjanmaa / Mellersta Österbotten	5018,54	199,53	1244,88	6462,95
Pohjois-Pohjanmaa / Norra Österbotten	35507,45	1907,93	6673,07	44088,45
Kainuu / Kajanaland	21501,14	2950,63	0,00	24451,77
Lappi / Lappland	92661,60	6320,96	1384,33	100366,89
Ahvenanmaa / Åland	1552,38	27,41	11743,66	13323,45
Koko maa / Hela landet	303892,77	34539,30	52471,18	390903,25

LIITTEET / BILAGOR

KIINTEISTÖREKISTERIKARTTA FASTIGHETSREGISTERKARTA

Tilanne 31.12.2011 / Läget 31.12.2011

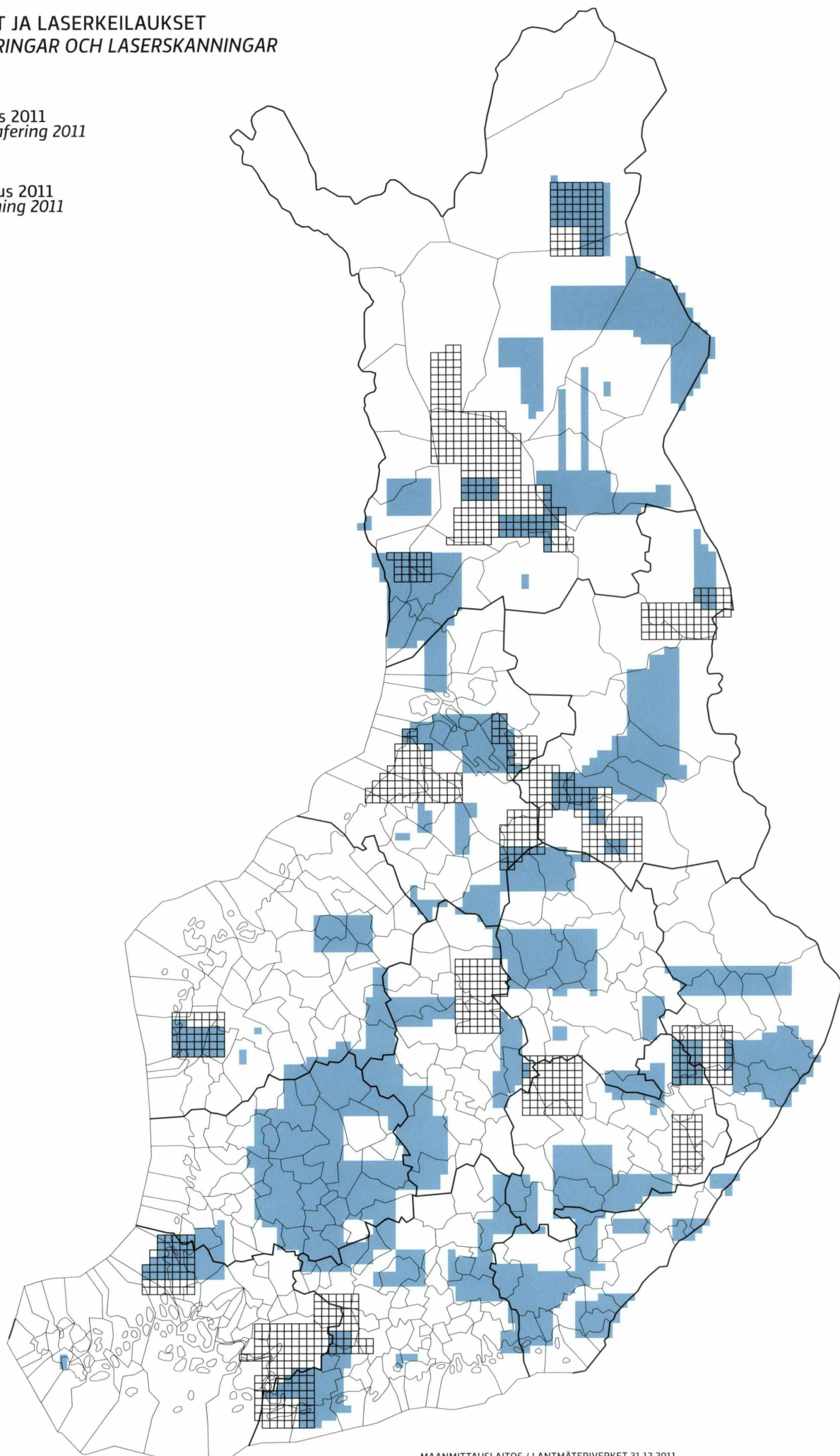
Laatuluokka A
Kvalitetsklass A



ILMAKUVAUKSET JA LASERKEILAUKSET
FLYGFOTOGRAFERINGAR OCH LASERSKANNINGAR

 Ilmakuvaus 2011
Flygfotografering 2011

 Laserkeilaus 2011
Laserskanning 2011

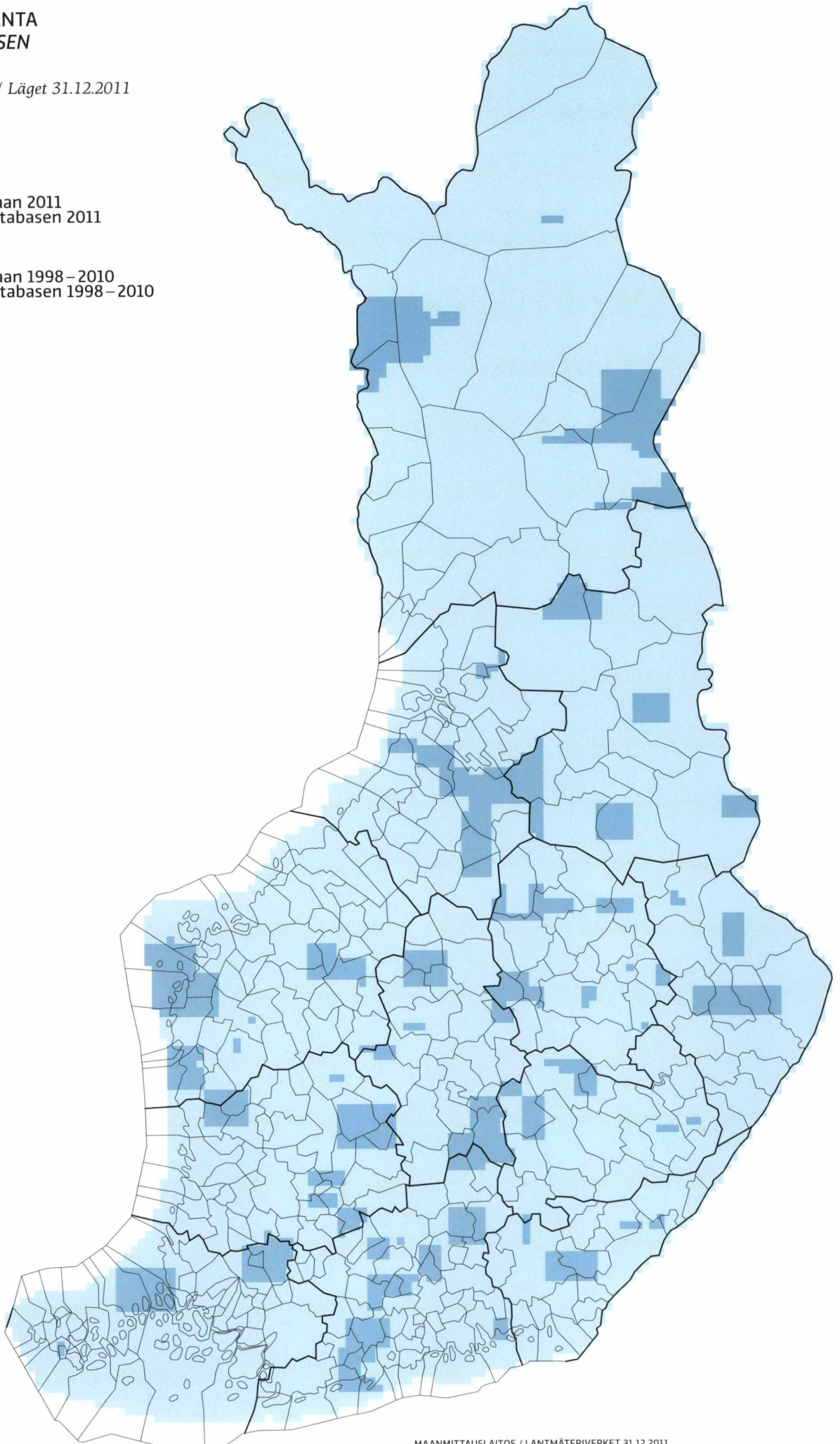


MAASTOTIETOKANTA
TERRÄNGDATABASEN

Tilanne 31.12.2011 / Läget 31.12.2011

Laatuluokka A
Kvalitetsklass A

-  Viety kantaan 2011
Införts i databasen 2011
-  Viety kantaan 1998–2010
Införts i databasen 1998–2010



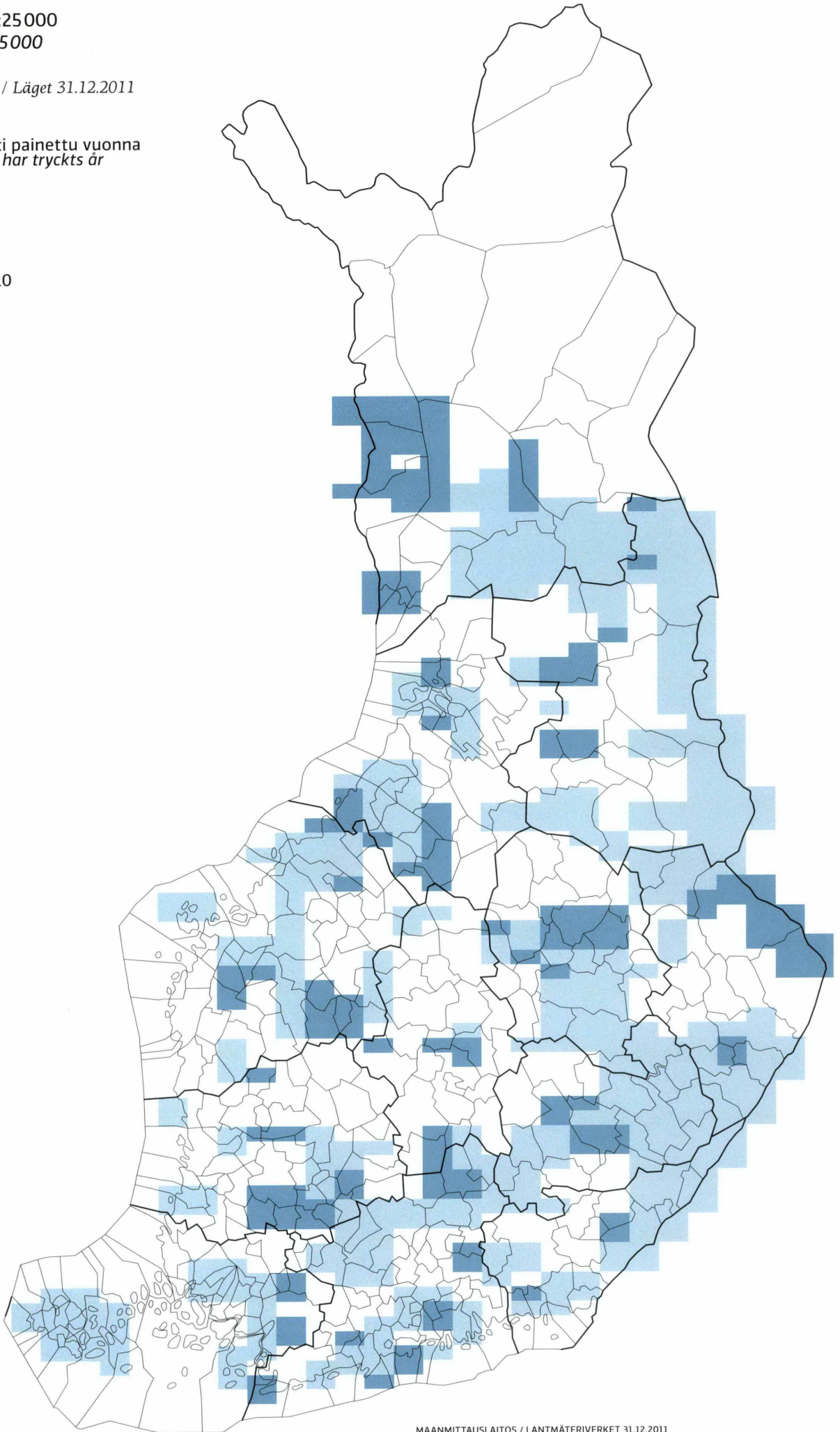
PERUSKARTTA 1:25 000
GRUNDKARTA 1:25 000

Tilanne 31.12.2011 / Läget 31.12.2011

1:25 000 karttalehti painettu vuonna
1:25 000 kartbladet har tryckts år

■ 2011

■ 2006–2010

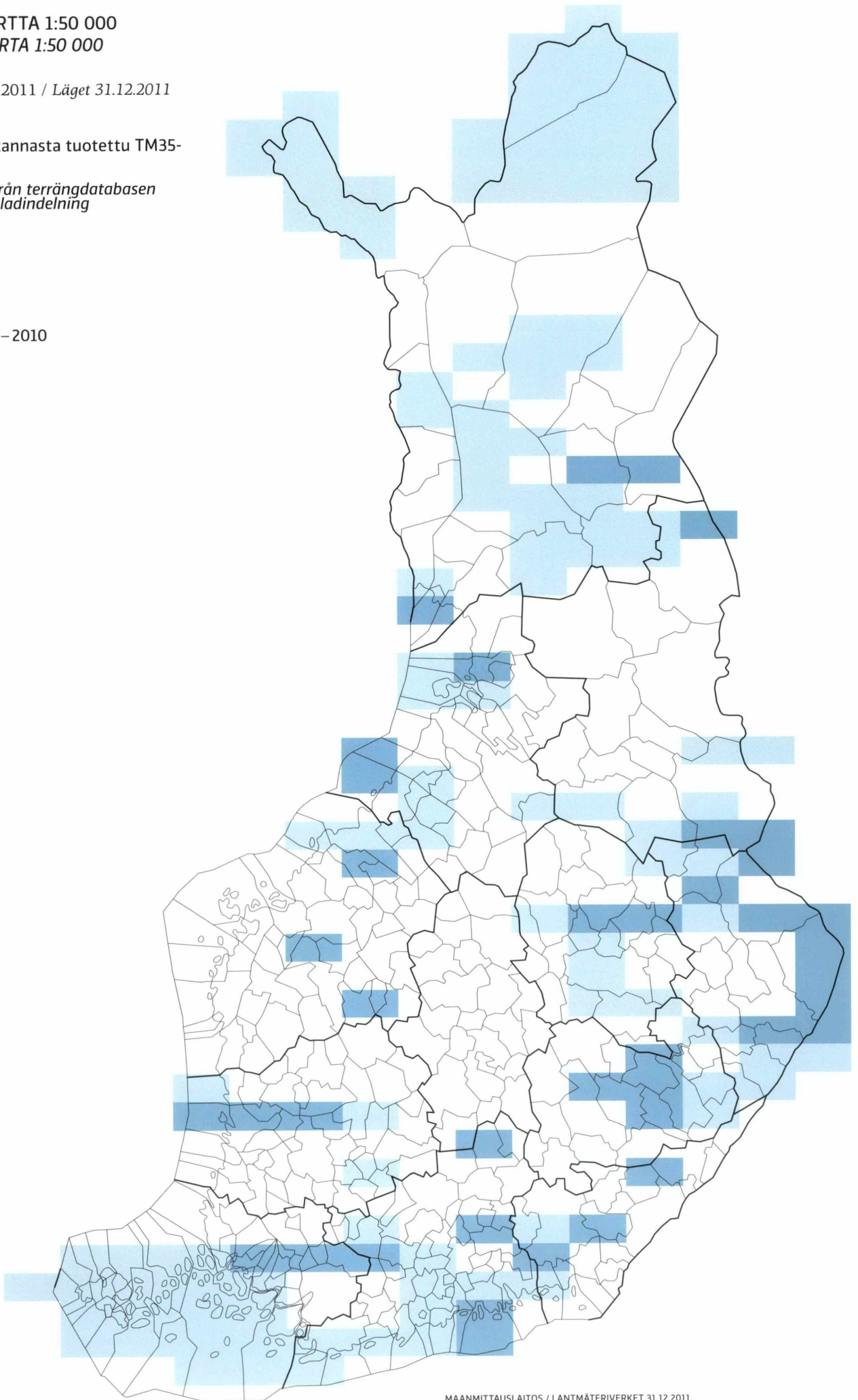


MAASTOKARTTA 1:50 000
TERRÄNGKARTA 1:50 000

Tilanne 31.12.2011 / Läget 31.12.2011

Maastotietokannasta tuotettu TM35-
lehtiassa

Producerats från terrängdatabasen
enligt TM35-bladindelning





MAANMITTAUSLAITOS
LANTMÄTERIVERKET