

# *Kesämökkit 1997*

*Fritidshus*

*Free-time residences*



# *Kesämökki 1997*

*Fritidshus  
Free-time residences*

---

---

*Tiedustelut – Förfrågningar – Inquiries:*

SVT

*Suomen virallinen tilasto  
Finlands officiella statistik  
Official Statistics of Finland*

*Valmistuneet vapaa-ajan asuinrakennukset:  
Paula Salminen*

*Kesämökkikanta:  
Jari Nieminen, Marja Hermiö  
(09) 17 341*

© 1998 Tilastokeskus

*Tietoja lainattaessa lähteenä on mainittava Tilastokeskus.  
Uppgifterna får lånas med uppgivande av Statistikcentralen som källa.  
Quoting is encouraged provided Statistics Finland is acknowledged as the source.*

*ISSN 0784-8307  
= Asuminen  
ISSN 0789-0168  
ISBN 951-727-492-0*

# Alkusanat – Förord – Preface

Kesämökkit 1997 -julkaisu sisältää tiedot vuoden 1997 lopun kesämökkikannasta sekä valmistuneista vapaa-ajan asuinrakennuksista. Tiedot perustuvat väestön keskusrekisterin tietoihin. Ensimmäinen rekisteripohjainen kesämök-

kitilasto julkaistiin vuodelta 1989, jonka jälkeen on saatavissa vuosittain tietoja kesämökkikannasta. Julkaisun ovat toimittaneet Jari Nieminen ja Marja Hermiö.

Publikationen Fritidshus 1997 innehåller uppgifter om fritidshusbeståndet i slutet av 1997 och om de fritidshus som färdigställdes under året. Uppgifterna har tagits ur det centrala befolkningsregistret. Den första registerbaserade statistiken över fritidshus gällde år 1989 och sedan dess publice-

ras det årligen uppgifter om fritidshusbeståndet och om färdigställda fritidshus. Publikationen har redigerats av Jari Nieminen och Marja Hermiö.

Free-time residences 1997 contains data on the stock of existing free-time residences and new completed free-time residential building as at the end of 1997. The data derive from the Central Population Register. The first register-based statistics on free-time residences relate to the year

1989 after which year annual data has been available on the stock of free-time residences. The publication was edited by Jari Nieminen and Marja Hermiö.

Helsingissä, heinäkuussa 1998  
Helsingfors, juli 1998  
Helsinki, July 1998

Riitta Harala  
Tilastojohtaja  
Statistikdirektör  
Director, Population Statistics

# Sisältö

Alkusanat .....	3
Yleiskatsaus .....	7
Tekstitaulukot:	
A. Kunnat, joissa kesämökkien määrä lisääntyi eniten vuodesta 1990. ....	7
B. Kunnat, joissa oli eniten kesämökkejä 1997. ....	8
C. Kunnat, joissa eniten kesämökkejä maaneliökilometriä kohti 1997. ....	9
D. Kunnat, joissa eniten vuonna 1997 valmistuneita vapaa-ajan asuntoja .....	10
E. Kesämökit, kesäasukkaat ja kesämökin omistajat kuntaryhmän mukaan 31.12.1997 .....	11
Julkaisun tietosisältö .....	12
Tilastointiperusteet ja vertailtavuus. ....	13

## Taulukot

---

1. Kesämökit maakunnittain 1980, 1990, 1994 -1997 .	22
2. Kesämökit rakennusvuoden mukaan 1980, 1990, 1995 - 1997 .....	22
3. Kesämökit pinta-alan mukaan 1970, 1980, 1990, 1995 - 1997 .....	23
4. Kesämökit rakennusvuoden mukaan 31.12.1997 sekä vuonna 1997 valmistuneet kesämökit (vapaa-ajan asuinrakennukset); koko maa ja kunnat maakunnittain .....	24
5. Kesämökit sijaintikunnan ja omistajan asuinkunnan mukaan 31.12.1997. ....	36

## Liite

---

1. Käsitteet. ....	50
--------------------	----

# Innehåll

Förord .....	3
Översikt .....	14
Tabeller:	
A. Kommuner där antalet fritidshus ökade mest från 1990 .....	7
B. Kommuner med det största antalet fritidshus 1997 ...	8
C. Kommuner med största antalet fritidshus per markkvadratkilometer .....	9
D. Kommuner med största antalet färdigställda fritidshus 1997 .....	10
E. Fritidshus, sommargäster och fritidhusägare efter kommungruppering 1997 .....	11
Innehåll .....	16
Statistikföringsgrunder och jämförbarhet .....	17

## Tabeller

---

1. Fritidshus efter landskap åren 1980, 1990, 1994 - 1997 .....	22
2. Fritidshus efter byggnadsår åren 1980, 1990, 1995 - 1997 .....	22
3. Fritidshus efter golvyta åren 1970, 1980, 1990, 1995 - 1997 .....	23
4. Fritidshus efter byggnadsår 31.12.1997 samt fritidshus som färdigställts år 1997; hela landet och kommunerna landskapsvis .....	24
5. Fritidshus efter belägenhetskommun och ägarens hemkommun 31.12.1997 .....	36

## Bilaga

---

1. Begrepp .....	53
------------------	----

# Contents

Preface .....	3
Overview .....	
Tables:	
A. Municipalities with greatest increases in free-time residence stocks since 1990 .....	7
B. Municipalities with largest stocks of free-time residences at year-end 1997 .....	8
C. Municipalities with greatest numbers of free-time residences per sq. km of land area .....	9
D. Municipalities with greatest numbers of free-time residence completions in 1997 .....	10
E. Free-time residences, holiday residents and owners of free-time residences by type of municipality in 1997 .....	11
Statistical methodology and comparability.....	20

## Tables

---

1. Free-time residences by region (NUTS 3) in 1980, 1990, 1994 - 1997.....	22
2. Free-time residences by year of construction in 1980, 1990, 1994, 1995 and 1996 .....	22
3. Free-time residences by floor area in 1970, 1980, 1990, 1995 -1997 .....	23
4. Free-time residences by year of construction in 1997; whole country, municipalities by region .....	27
5. Free-time residences by municipality of location and owner's municipality of residence .....	36

## Appendix

---

Concepts .....	56
----------------	----

# Yleiskatsaus

Vuoden 1997 lopussa kesämökkejä oli 429 400. Edellisestä vuodesta kesämökkien määrä kasvoi noin 6000. 1990-luvulla kesämökkien määrä on kasvanut kaikkiaan 62 000 mökillä.

## Vuonna 1997 valmistui 5400 vapaa-ajan asuinrakennusta

Vuoden 1997 aikana uusia vapaa-ajan asuinrakennuksia valmistui 5400, joka oli 300 vähemmän kuin edellisenä vuonna ja peräti 900 vähemmän kuin vuonna 1995. 1990-luvun aikana kesämökkien määrä on kasvanut noin 60 000 kesämökillä eli 17 prosenttia. Jos mökkirakentaminen jatkuu tämän vuosikymmenen saman suuruisena kuin viime vuosinakin, kasvaa kesämökkikanta tällä vuosikymmenellä noin 20 prosentilla. Se on selvästi vähemmän kuin 1970 ja 1980 -luvulla, jolloin kanta kasvoi yli 40 prosenttia vuosikymmenen aikana.

## Kuusamossa rakennettu eniten kesämökkejä jo viitenä vuonna

Kunnista eniten mökkejä viime vuoden aikana valmistui Kuusamoon, jonne niitä valmistui 116. Seuraavina olivat Pori, Savitaipale ja Asikkala. Kuusamossa on valmistunut eniten vapaa-ajan asuinrakennuksia jo vuodesta 1993 lähtien. Vuonna 1992 eniten mökkejä valmistui Asikkalassa.

## Maakunnista Pirkanmaalle valmistui eniten kesämökkejä

Maakunnista eniten uusia vapaa-ajan asuinrakennuksia valmistui Pirkanmaalle, 577 kappaletta. Sen sijaan Etelä-Savossa ja Varsinais-Suomessa uusien mökkien määrä jäi jo alle viidensadan. Mökkirakentamisen lasku näkyi etenkin Lapissa, jossa valmistuneiden mökkien määrä jäi alle neljänsadan. Vähennystä oli 130 rakennuksen verran.

## Varsinais-Suomessa eniten kesämökkejä

Maakunnista eniten mökkejä on Varsinais-Suomessa, 42 500. Myös Pirkanmaalla ja Etelä-Savossa mökkejä on yli 40 000. Eniten 1990-luvulla rakennettuja vapaa-ajan asuinrakennuksia on kuitenkin Lapissa, lähes 5 700. Lapin kesämökkikanta onkin maan nuorin. Lähes neljäsosa mökeistä on rakennettu tällä vuosikymmenellä. Uusien, 1990-luvulla rakennettujen mökkien osuus on pienin Uudella- maalla ja Satakunnassa, joissa alle 10 prosenttia mökeistä on valmistunut vuonna 1990 tai sen jälkeen.

## Kuusamossa, Tammisaarella ja Mäntyharjulla yli 4000 kesämökkiä

Vuoden 1997 lopussa yli 4000 kesämökin kuntia oli kolme: Kuusamo (4976), Tammisaari (4369) ja Mäntyharju (4018). Yli 3000 kesämökin kuntia on 14.

Taulukko A. Kunnat, joissa kesämökkien määrä lisääntyi eniten vuodesta 1990  
 Tabell A. Kommunerna där antalet fritidshus ökade mest från 1990  
 Table A. Municipalities with greatest increases in free-time residence stocks since 1990

	Kunta - Kommun - Municipality	Kesämökkikannan muutos Förändring - Change		Kesämökkejä - Fritidshus Free-time residences	
		1990-1997	%	1990	1997
1.	Kuusamo .....	1 027	26.0	3 949	4 976
2.	Mäntyharju .....	823	25.8	3 195	4 018
3.	Puumala .....	686	32.3	2 126	2 812
4.	Kittilä .....	636	64.6	985	1 621
5.	Tammisaari-Ekenä .....	633	16.9	3 736	4 369
6.	Valkeala .....	626	27.1	2 308	2 934
7.	Lieksa .....	606	35.2	1 720	2 326
8.	Pudasjärvi .....	598	29.1	2 052	2 650
9.	Asikkala .....	587	21.7	2 709	3 296
10.	Kuhmo .....	571	36.4	1 567	2 138
11.	Suomussalmi .....	538	41.9	1 283	1 821
12.	Jaala .....	535	25.5	2 097	2 632
13.	Joutsa .....	507	39.2	1 292	1 799
14.	Viitasaari .....	502	35.7	1 407	1 909
15.	Liperi .....	484	22.1	2 188	2 672



## Tihein kesäasutus Kaskisissa

Kymmenessä kunnassa on kesämökkejä enemmän kuin 10 neliökilometriä kohti. Tihein mökkiasutus on Kaskisissa, jossa on 18 kesämökkiä maaneliökilometrillä. Koko maassa on keskimäärin 1,4 kesämökkiä neliökilometrillä. Uudellamaalla ja Varsinais-Suomessa mökkejä on yli neljä neliökilometriä kohti. Etelä-, Keski- ja Pohjois-Pohjanmaalla sekä Kainuussa ja Lapissa on vielä alle yksi kesämökki neliökilometrillä. Kunnista vähiten mökkejä pinta-alaan suhteutettuna on Savukoskella ja Enontekiöllä.

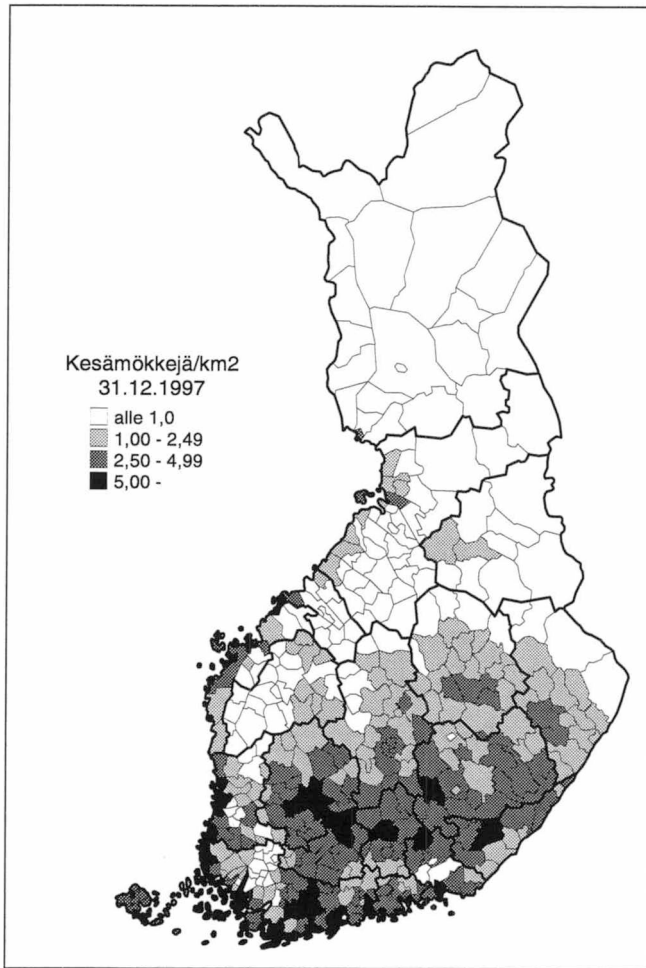
## Lähes 800 000 suomalaista kuului kesämökin omistavaan asuntokuntaan

Kesämökeistä 360 000 on yksityisten henkilöiden omistamia. Lähes 70 000 mökkiä on joko yritysten, yhteisöjen, perikuntien omistamia tai ulkomaalaisten omistamia. Kesämökin omistavissa asutokunnissa oli 792 000 henkilöä, heistä lähes kolmasosan mökki oli asuinkunnassa.

Kuvio 1.  
Kesämökkejä maaneliökilometriä kohti 31.12.1997

Figur 1.  
Fritidshus per km<sup>2</sup> land

Figure 1.  
Free-time residences per sq. km of land area



Taulukko B. Kunnat, joissa oli eniten kesämökkejä 1997  
Tabell B. Kommuner med största antalet fritidshus 1997  
Table B. Municipalities with largest stocks of free-time residences in 1997

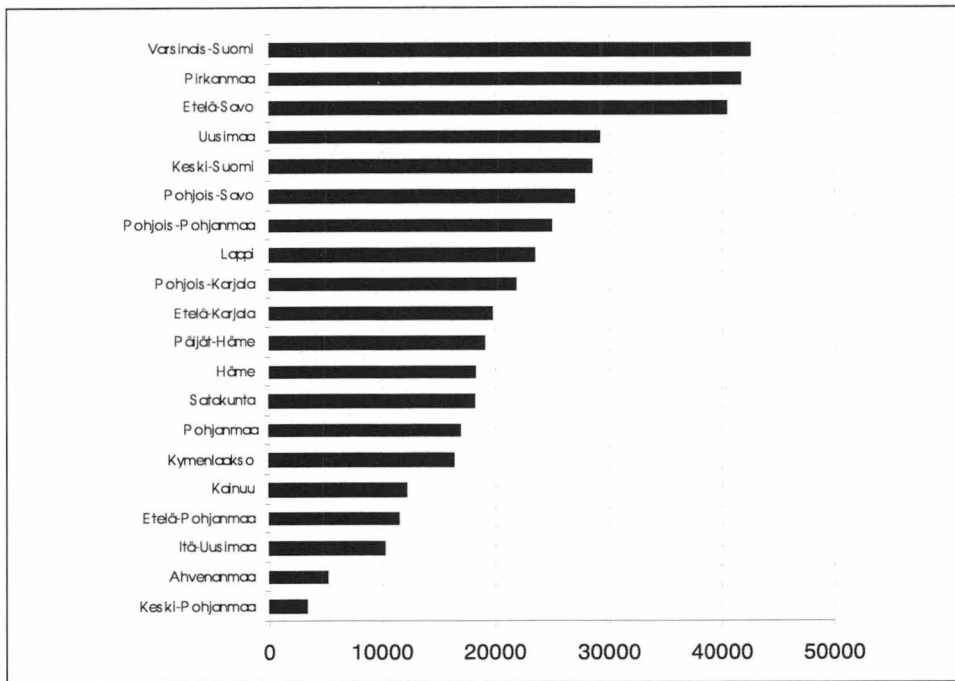
1997	1996	1980	1990	Kunta - kommun - municipality	Kesämökkejä - Fritidshus - Free-time residences					Muutos Förändring - Change			
					1997	1980	1990	1995	1996	1980-1997	%	1990-1997	%
1.	1.	12.	1.	<b>Kuusamo</b> .....	4 976	2 049	3 949	4 727	4 880	2 927	142,9	1 027	26,0
2.	2.	1.	2.	<b>Tammisaari-Ekenäs</b> .....	4 369	2 708	3 736	4 171	4 288	1 661	61,3	633	16,9
3.	3.	8.	5.	<b>Mäntyharju</b> .....	4 018	2 109	3 195	3 863	3 949	1 909	90,5	823	25,8
4.	4.	2.	3.	<b>Kuopio</b> .....	3 777	2 508	3 505	3 738	3 761	1 269	50,6	272	7,8
5.	5.	9.	4.	<b>Tampere-Tammerfors</b> .....	3 465	2 079	3 207	3 418	3 440	1 386	66,7	258	8,0
6.	6.	6.	6.	<b>Uusikaupunki-Nystad</b> .....	3 458	2 199	3 104	3 383	3 426	1 259	57,3	354	11,4
7.	7.	26.	8.	<b>Rovaniemen mlk-Rovaniemi lk.</b>	3 389	1 731	2 976	3 300	3 338	1 658	95,8	413	13,9
8.	8.	5.	11.	<b>Asikkala</b> .....	3 296	2 227	2 709	3 108	3 177	1 069	48,0	587	21,7
9.	9.	14.	7.	<b>Pori-Björneborg</b> .....	3 260	2 013	3 019	3 159	3 169	1 247	61,9	241	8,0
10.	11.	4.	9.	<b>Porvoo-Borgå</b> .....	3 094	2 294	2 860	2 999	3 045	800	34,9	234	8,2
11.	10.	23.	10.	<b>Kangasniemi</b> .....	3 068	1 773	2 798	3 030	3 059	1 295	73,0	270	9,6
12.	13.	17.	14.	<b>Taipalsaari</b> .....	3 035	1 901	2 600	2 943	2 995	1 134	59,7	435	16,7
13.	12.	29.	16.	<b>Sysmä</b> .....	3 017	1 681	2 578	2 966	2 998	1 336	79,5	439	17,0
14.	15.	28.	12.	<b>Savonlinna-Nyslott</b> .....	3 008	1 690	2 660	2 914	2 940	1 318	78,0	348	13,1
15.	14.	20.	15.	<b>Mustasaari-Korsholm</b> .....	2 990	1 841	2 592	2 949	2 959	1 149	62,4	398	15,4
16.	17.	15.	13.	<b>Ruokolahti</b> .....	2 935	1 993	2 624	2 906	2 905	942	47,3	311	11,9
17.	16.	35.	26.	<b>Valkeala</b> .....	2 934	1 576	2 308	2 885	2 913	1 358	86,2	626	27,1
18.	18.	21.	21.	<b>Heinola</b> .....	2 891	1 816	2 453	2 817	2 865	1 075	59,2	438	17,9
19.	19.	11.	18.	<b>Mikkelin mlk-S:t Michels</b> .....	2 849	2 051	2 541	2 800	2 821	798	38,9	308	12,1
20.	20.	22.	20.	<b>Tammela</b> .....	2 834	1 775	2 486	2 753	2 805	1 059	59,7	348	14,0

Kuntarajat 31.12.1997 tilanteen mukaan - Kommungränser enligt situationen 31.12.1997 - Municipality borders as per the situation on 31.12.1997

Taulukko C.  
Tabell C.  
Table C.

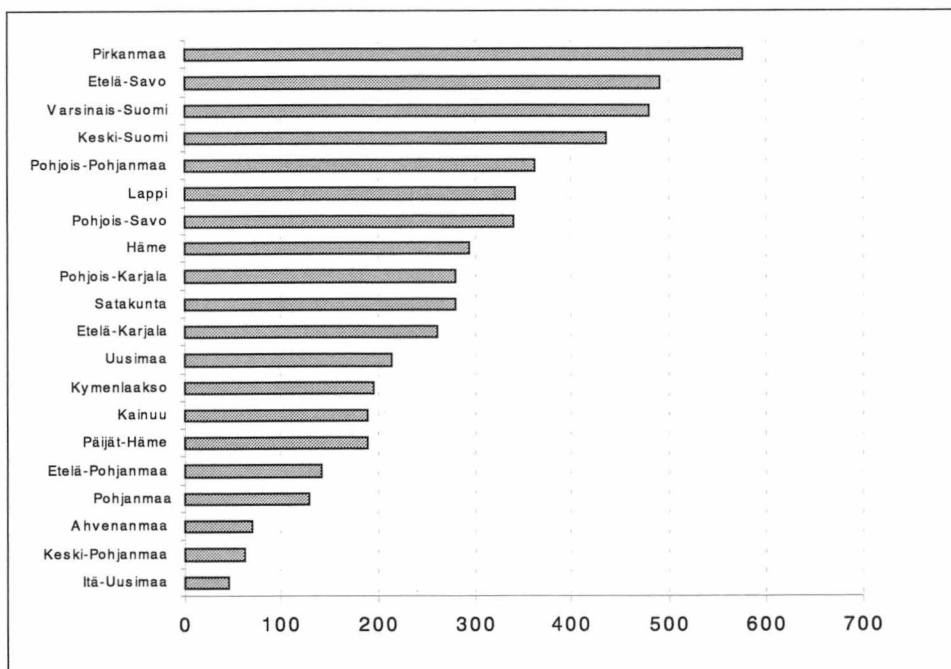
Kunnat, joissa eniten kesämökkejä maaneliökilometriä kohti 1997  
 Kommuner med största antalet fritidshus per km<sup>2</sup> land 1997  
 Municipalities with greatest numbers of free-time residences per sq. km of land area

Kunta - Kommun - Municipality	Kesämökkejä/ maa-km <sup>2</sup> Fritidshus/km <sup>2</sup> Free-time residences/ km <sup>2</sup>	Kesämökkejä yhteensä Fritidshus totalt Free-time residences total	Maapinta-ala (km <sup>2</sup> ) Landareal (km <sup>2</sup> ) Land area (km <sup>2</sup> )
1. Kaskinen .....	18,0	183	10,2
2. Merimasku .....	16,0	809	50,4
3. Sammatti .....	15,9	1 155	72,7
4. Kustavi .....	14,2	2 323	163,1
5. Velkua .....	13,5	419	31,1
6. Rymättylä .....	13,1	1 917	146,5
7. Karjalohja .....	12,7	1 564	122,8
8. Taivassalo .....	11,1	1 524	137,4
9. Turku .....	10,9	2 654	243,4
10. Luoto .....	10,5	1 444	137,1



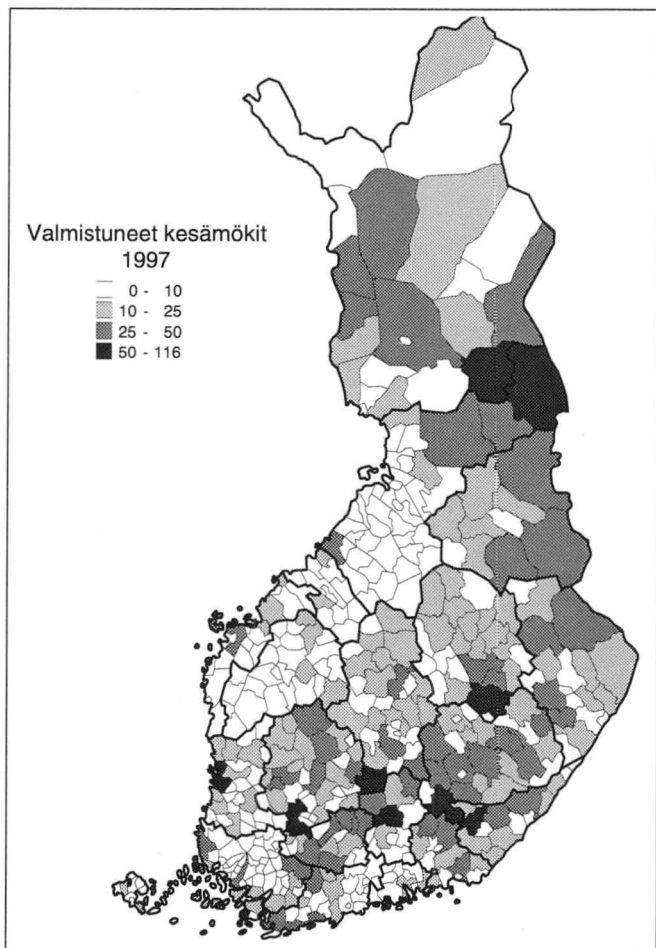
Kuvio 2.  
Kesämökkit maakunnittain  
31.12.1997

Figure 2.  
Free-time residences by region  
31.12.1997



Kuvio 3.  
Vuonna 1997 valmistuneet vapaa-ajan asuinrakennukset maakunnittain

Figure 3.  
Free-time residences completed in 1997 by region



Kuvio 4. Vuonna 1997 valmistuneet vapaa-ajan asuinrakennukset kunnittain

Figur 4. Fritidshus som färdigstälts år 1997 efter kommun

Figure 4. Free-time residences completed in 1997 by municipality

## Kesäasukkaat nostavat maaseutumaisten kuntien väkimäärää noin kolmasosalla

Oman kotikunnan ulkopuolelle kesämökille matkustavia kesäasukkaita on noin 536 000. Eniten kesäasukkaita on Etelä-Savossa, yli 58 000 henkilöä. Kunnista eniten kesäasukkaita tulee Mäntyharjulle, jossa kesäaikana voi mökilleen oleilla jopa 6 500 henkilöä. Myös Tammisaaressa kesäasukkaita on yli 5 000. Suhteellisesti eniten kasvaa kuitenkin Kustavin väkimäärä. Kustavissa kesäasukkaiden laskeminen väestöön kasvattaa lukua hieman yli tuhannesta lähes viiteen tuhanteen. Kaikkiaan 27 kunnassa kesäasukkaat yli kaksinkertaistavat kunnan väkimäärän.

Kesämökeistä yli 60 prosenttia sijaitsee maaseutumaisissa kunnissa. Kesäasukkaat lisäävät maaseutumaisten kuntien väkilukua 390 000 henkilöllä, joka on lähes kolmannes maaseudun vakinaisen väen määrästä.

## Sähkö kolmasosassa mökeistä

Yli 139 000 mökissä eli kolmasosassa on varusteena sähkö. Sen sijaan viemäri ja vesijohto ovat jo harvinaisempia varusteita. Viemäri on lähes joka viidennessä ja vesijohto yhdessä mökissä kymmenestä.

Vuoden 1980 väestölaskennassa talviasuttavia mökkejä oli noin 52 000 eli 21 prosenttia kaikista kesämökeistä. Talviasuttavuustietoa ei ole kerätty vuoden 1980 jälkeen, mutta varustetietojen perusteella noin 225 000 mökkiä eli yli puolet on sellaisia, joita voidaan käyttää ympärivuotisesti. Näissä mökeissä on joko sähkö tai lämmitys. 1990-luvulla rakennetut mökit ovat paremmin varustettuja kuin vanhempi mökkikanta. Sähkö ja viemäri on 40 prosentilla ja vesijohtokin 23 prosentilla tällä vuosikymmenellä valmistuneista vapaa-ajan asuinrakennuksista.

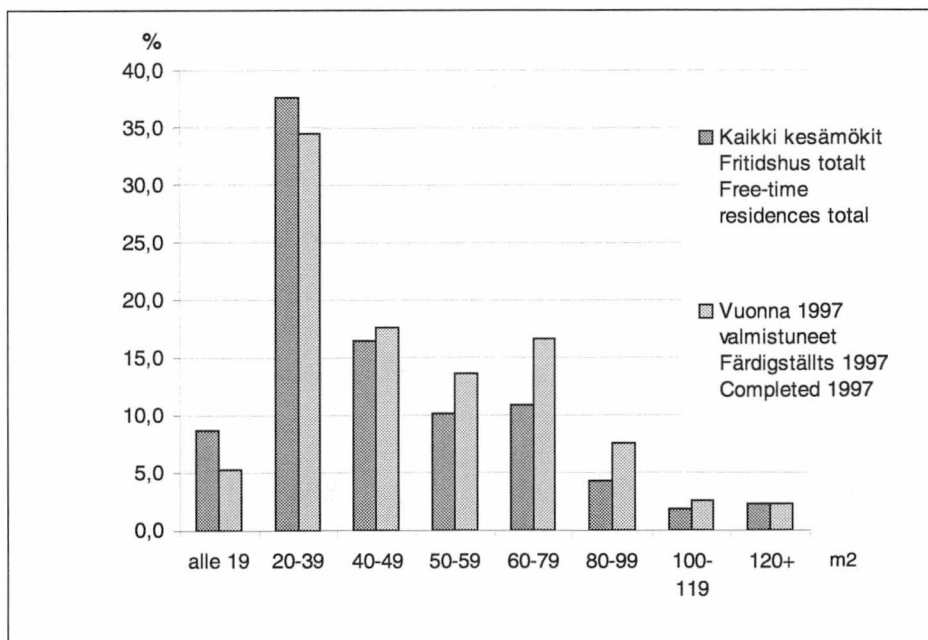
Taulukko D. Kunnat, joissa eniten vuonna 1997 valmistuneita vapaa-ajan asuntoja  
 Tabell D. Kommuner med största antalet färdigställda fritidshus 1997  
 Table D. Municipalities with greatest figure of free-time residence completions in 1997

	Valmistuneet vapaa-ajan asuinrakennukset 1997 Färdigställda fritidshus Free-time residences completed 1997	Kesämökkejä yhteensä Fritidshus totalt Free-time residences 31.12.1997	Muutos 1990-1997 Förändring 1990-1997 Change 1990-1997
1. Kuusamo .....	116	4 976	1 027
2. Pori .....	111	3 260	241
3. Savitaipale .....	76	2 350	333
4. Asikkala .....	66	3 296	587
5. Urjala .....	61	1 444	332
6. Mäntyharju .....	59	4 018	823
7. Dragsfjärd .....	58	1 810	317
8. Kuhmoinen .....	56	2 321	396
9. Vesilahti .....	56	1 493	414
10. Posio .....	55	1 970	462
11. Leppävirta .....	54	2 631	251
12. Hirvensalmi .....	47	2 423	335
13. Loppi .....	47	2 798	347
14. Virrat .....	47	2 113	411
15. Kuhmo .....	46	2 138	571

Taulukko E.  
Tabell E.  
Table E.

Kesämökkit, kesäasukkaat ja kesämökin omistajat kuntaryhmän mukaan 31.12.1997  
Fritidshus, sommargäster och fritidhusägare efter kommungruppering  
Free-time residences, holiday residents and owners of free-time residences by type of municipality

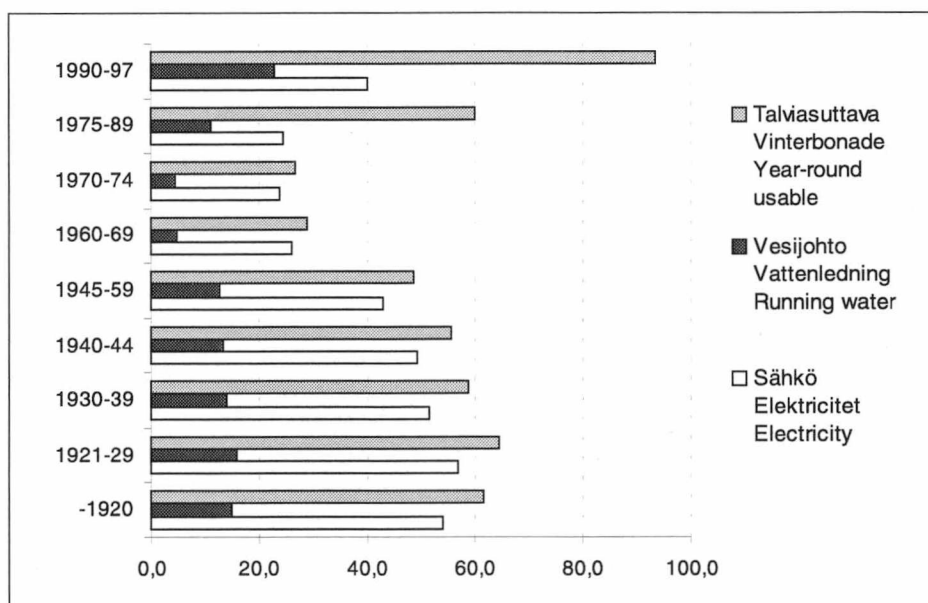
	Kesämökkejä yhteensä Fritidshus total Free-time residences total	%	Kesäasukkaita Sommargäster Holiday residents	%	Kesäasukkaat/ Vakinaisia asukkaita Sommargäster/ stadigvarande boende Holiday residents/ Permanent residents %	Kesämökin omistavissa asutokunnissa henkilöitä Personer i bostadshushåll som äger fritidshus Persons in household dwelling units owning a free-time residence	%
<b>Koko maa</b> <i>Hela landet</i> <b>Whole country</b> .....	429 384	100,0	535 998	100,0	10,4	791 771	100,0
<b>Kaupunkimaiset kunnat</b> <i>Urbana kommuner</i> <b>Urban municipalities</b> .....	58 324	13,6	42 000	7,8	1,4	462 852	58,5
<b>Taajaanasutut kunnat</b> <i>Tätortskommuner</i> <b>Built-up municipalities</b> .....	88 576	20,6	105 330	19,7	12,3	105 931	13,4
<b>Maaseutumaiset kunnat</b> <i>Landsbygdskommuner</i> <b>Rural municipalities</b> .....	282 484	65,8	388 668	72,5	32,0	222 988	28,2



Kuvio 5.  
Kesämökkit pinta-alan mukaan  
31.12.1997

Figur 5.  
Fritidshus efter golvyta  
31.12.1997

Figure 5.  
Free-time residences by floor  
area 1997



Kuvio 6.  
Kesämökkit rakennusvuoden ja varusteiden mukaan 31.12.1997

Figur 6.  
Fritidshus efter byggnadsår och  
utrustning 31.12.1997

Figure 6.  
Free-time residences by year of  
completion and equipment

# Julkaisun tietosisältö

Kesämökkitilastot tuotetaan väestön keskusrekisterin rakennus- ja huoneistotietojen pohjalta, joita ylläpidetään kunnan rakennusvalvontaviranomaisten rakennushankeilmoituksilla sekä määräaikaistarkistuksilla. Väestötiedot ovat peräisin väestön keskusrekisterin henkilörekisteristä.

Tässä julkaisussa on tietoja kesämökkien sijainnista maakunnittain ja kunnittain. Lisäksi tietoja julkaistaan kesämökkien omistajien asuinkunnista, mökkien pinta-aloista, varusteista ja rakennusvuosista. Muita kesämöккеjä koskevia tietoja voidaan tulostaa erityisselvityksinä käyttäjän tarpeen mukaan. Kesämökkitiedosto sisältää julkaistujen tietojen lisäksi tietoja myös mm. rakennus- ja lämmitysaineista.

## Aikaisemmat julkaisut

---

### **Vuosittain valmistuneista kesämökeistä (vapaa-ajan asuinrakennuksista)**

Vastaavia tietoja vuosittain valmistuneista kesämökeistä on aiemmin julkaistu Rakentaminen -sarjassa:

- RA 1975:19  
Valmistuneet kesämökit vuosina 1964-1974
- RA 1980:8  
Valmistuneet kesämökit vuosina 1971-1978
- RA 1984:11  
Valmistuneet vapaa-ajan asuinrakennukset vuosina 1979-1983

- Rakentaminen 1990:14  
Vapaa-ajan asuinrakennukset 1989
- Rakentaminen 1991:13  
Vapaa-ajan asuinrakennukset 1990
- Asuminen 1993:4 - Kesämökit 1991
- Asuminen 1994:5 - Kesämökit 1993
- Asuminen 1995:4 - Kesämökit 1994
- Asuminen 1996:4 - Kesämökit 1995
- Asuminen 1997:4 - Kesämökit 1996

### **Kesämökkikannasta**

- SVT VI C:104  
Väestölaskenta 1970, Osa XII Kesämökit
- SVT VI C:106  
Väestölaskenta 1980, Osa XI Kesämökit
- Tulot ja kulutus 1988:7  
(Kotitaloustiedustelu 1985: Vapaa-ajan asunnot)
- Asuminen 1991:2 - Kesämökit 1989
- Asuminen 1992:5 (Väestölaskenta 1990: osa 5)  
Kesämökit 1990
- Asuminen 1993:4 - Kesämökit 1991
- Asuminen 1994:5 - Kesämökit 1993
- Asuminen 1995:4 - Kesämökit 1994
- Asuminen 1996:4 - Kesämökit 1995
- Asuminen 1997:4 - Kesämökit 1996

# Tilastointiperusteet ja vertailtavuus

Ensimmäiset rekisteripohjaiset kesämökkitalastot on julkaistu vuodelta 1989. Väestötietojärjestelmän rakennustietoja täydennettiin lisäämällä rekisteriin verohallinnon kesämökkitiedot kesällä 1990. Tämän jälkeen kunnissa tarkastettiin mm. puuttuvia koordinaatti- ja ominaisuustietoja.

Tätä edeltävät kesämökkitiedot ovat vuoden 1980 väestölaskennasta, jossa tiedot kerättiin lomakkeilla. Vuoden 1980 laskennassa kerättiin myös sellaisia tietoja, joita ei ole enää uustuotannosta, kuten tieto kesämökin yhteisomistuksesta ja talviasuttavuudesta.

Vuoden 1997 alussa täydennettiin verottajan kiinteistö-tiedoilla uudelleen väestötietojärjestelmän rakennustietoja. Tässä yhteydessä rekisteriin lisättiin myös huomattava määrä kesämökkejä. Koska näistä osa saattaa jo olla eri tunnuksella väestötietojärjestelmän rakennustiedoissa, on verottajan aineistosta lisäyistä yksiköistä kesämökkitalastoon hyväksytty vain maistraattien tarkistamat lisäykset. Muut yksiköt lisätään tilastoon, kun saadaan varmuus siitä etteivät ne jo ole rekisterissä.

Vuoden 1997 kesämökkitalastossa on vapaa-ajan asuinrakennuksiksi luettu kaikki ne rakennukset, joiden käyttötarkoitus oli 31.12.1997 vapaa-ajan asuinrakennus tai joita ko. ajankohtana käytettiin loma-asumiseen. Kesämökeiksi ei ole luettu majoitustoimintaa harjoittavien liikeyritysten vuokrattavia lomamökkejä, vaan ne tilastoidaan rakennuskannan majoitusliikerakennuksiin (rakennuksen käyttötarkoitusluokka 124). Vuokrattavia lomamökkejä oli vuoden 1997 lopussa 11 500.

Kesämökkitiedoista voi puuttua jonkin verran yksiköitä. Kesämökkikäyttöön on otettu myös rakennuksia, jotka ovat rekisterissä muissa käyttötarkoitusluokissa (esim. asuinrakennuksina). Tällainen käyttötarkoituksen muutos ei aina välity rekisteriin.

Koska kesämökkitiedot on saatu osittain yhdistämällä väestön keskusrekisterin ja verohallinnon tietoja, voi joissakin kunnissa olla liikaa vapaa-ajan asuinrakennuksia. Ts. sama kesämökki on ollut sekä väestön keskusrekisterissä että verottajalta saadussa aineistossa. Kaikissa tapauksissa näitä ei ole voitu päätellä samaksi yksiköksi, koska verohallinnon tiedoissa ei ole rakennuksen koordinaattitietoja.

Vuoden 1997 kesämökkiaineistossa on koordinaattitiedot 85,8 prosentilla kaikista kesämökeistä. Koordinaattitiedon kattavuus vaihtelee kunnittain. Yli puolet kesämökkien koordinaateista puuttuu 27 kunnassa. Toisaalta kaikilla mökeillä on koordinaatit 49 kunnassa ja 24 kunnassa koordinaatti puuttuu vain yhdeltä mökiltä. Vuoden 1992 alkuun mennessä tietoja täydennettiin niissä kunnissa, jotka osallistuivat rakennusten koordinaattien tarkastukseen vuoden 1990 väestölaskentaa varten. Tämän jälkeenkin on kesämökkitietojen koordinaatteja täydennetty, ja tietojen taso on huomattavasti parantunut.

Vertailtaessa eri ajankohtien rakennustietoja, on otettava huomioon, että muutokset johtuvat osin rekisterissä tehdyistä tarkastuksista. Esimerkiksi rakentamisvuosien korjaukset vaikuttavat rakennusten ikärakenteeseen. Rakennuskanta ja rakennustuotantotilaston erot valmistuneiden kesämökkien määrissä johtuvat paitsi käyttötarkoitusmuutoksista myös (rakennushanke-)lomakkeista, jotka ovat saapuneet rekisteriin tietojen poiminta-ajankohdan jälkeen.

Kun tyhjilleen jäänyt asuinrakennus otetaan kesämökkikäyttöön muutoksesta ei aina saada tietoa väestön keskusrekisteriin. Osa kesämökkikäytössä olevista rakennuksista on myös muissa käyttötarkoitusluokissa. Rekisterissä tehtyjä tarkistuksia ja kyselyjä on kuitenkin pyritty kohdistamaan juuri käyttötarkoitukseltaan tuntemattomiin ja/tai tyhjillään oleviin rakennuksiin, joiden käyttötarkoitus on saatanut muuttua vapaa-ajan asuinrakennukseksi. On myös mahdollista, että kesämökki muutetaan asuinrakennukseksi, kun se otetaan asumiskäyttöön. Tällöin ko. kesämökki poistuu kesämökkikannasta.

Kesäasukkaiden lukumäärä kunnittain on laskettu kesämökin omistajan asuntokunnan henkilöiden yhteismäärästä. Jos sama henkilö omistaa kuitenkin useampia kuin yhden kesämökin samassa kunnassa, on tämän asuntokunnan henkilöt laskettu ko. kunnan kesäasukkaiksi vain kerran. Jos asuntokunnalla on kesämökki useammassa kunnassa on ko. henkilöt laskettu kesäasukkaiksi molemmissa kunnissa. Perikuntien omistamia, yhteisomistuksessa olevia tai ulkomaalaisten omistamia kesämökkejä ei ole voitu huomioida kesäasukkaiden lukua laskettaessa.

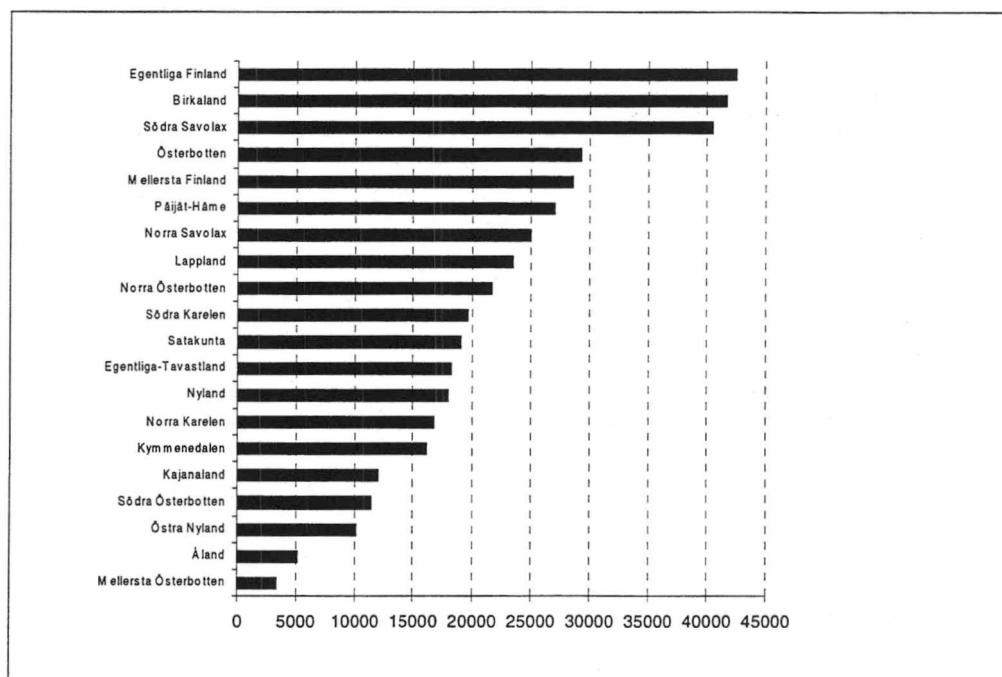
# Allmän översikt

I slutet av år 1997 fanns det 429 400 fritidshus. Från föregående år har antalet ökat med omkring 6 000. Under 1990-talet har antalet fritidshus ökat med sammanlagt 62 000.

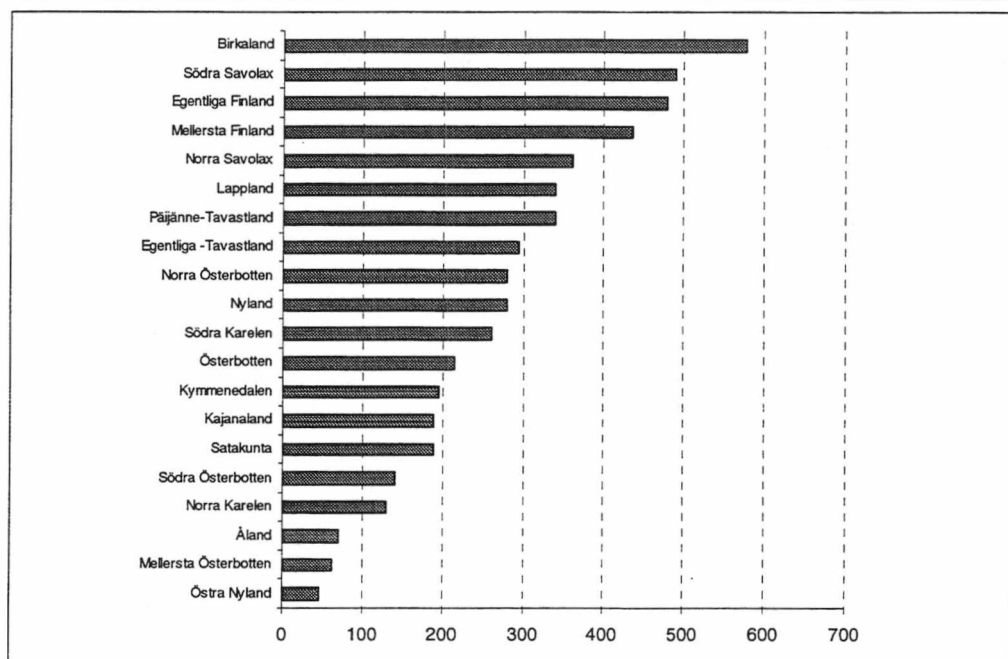
## År 1997 färdigställdes 5 400 fritidshus

Under år 1997 färdigställdes 5 400 nya fritidshus, vilket är 300 färre än året innan och till och med 900 färre än år

1995. Under 1990-talet har antalet fritidshus ökat med ca 60 000, dvs. med 17 procent. Om byggandet av fritidshus fortsätter under detta årtionde i samma omfattning som under de senaste åren, kommer fritidshusbeståndet att öka med omkring 20 procent under årtiondet. Detta är tydligt mindre än under 1970- och 1980-talen, då beståndet ökade med mer än 40 procent under årtiondet.



Figur 2.  
Fritidshus landskapsvis  
31.12.1997



Figur 3.  
Fritidshus som färdigställts  
år 1997 landskapsvis

## De flesta fritidshusen byggts i Kuusamo redan i fem år

Av alla kommuner byggdes de flesta fritidshusen i föl i Kuusamo, dvs. 116. Följande i ordningen var Björneborg, Savitaipale och Asikkala. Sedan år 1993 har det redan färdigställts mest fritidshus i Kuusamo. År 1992 färdigställdes de flesta fritidshusen i Asikkala.

## I Birkaland färdigställdes de flesta fritidshusen

Bland landskapen byggdes de flesta nya fritidshusen i Birkaland, dvs. 577. Däremot var antalet nya fritidshus i Södra Savolax och Egentliga Finland under fem hundra. Nedgången i fritidshusbyggandet kunde ses i synnerhet i Lappland, där antalet färdigställda fritidshus var mindre än fyra hundra, dvs. en minskning på 130 byggnader.

## De flesta fritidshusen i Egentliga Finland

Bland landskapen fanns de flesta fritidshusen i Egentliga Finland, 42 500. Också i Birkaland och Södra Savolax fanns det över 40 000 fritidshus. De flesta fritidshus som byggts under 1990-talet finns dock i Lappland, närmare 5 700. Lapplands stugbestånd är landets yngsta. Nästan en fjärdedel av fritidshusen har byggts under detta årtionde. Andelen nya fritidshus, dvs. sådana som byggts under 1990-talet, är minst i Nyland och Satakunta, där mindre än 10 procent av fritidshusen färdigställts år 1990 eller senare.

## Över 4 000 fritidshus i Kuusamo, Ekenäs och Mäntyharju

I slutet av år 1997 fanns det tre kommuner med fler än 4 000 fritidshus: Kuusamo (4 976), Ekenäs (4 369) och Mäntyharju (4 018). I 14 kommuner fanns det över 3 000 fritidshus.

## Den högsta fritidshustätheten i Kaskö

I tio kommuner finns det fler än 10 fritidshus per kvadratkilometer. Den tätaste fritidshusbosättningen finns i Kaskö, där det finns 18 fritidshus per kvadratkilometer. I hela landet finns det i medeltal 1,4 fritidshus per kvadratkilometer. I Nyland och Egentliga Finland finns det fler än fyra fritidshus per kvadratkilometer. I Södra, Mellersta och Norra Österbotten samt i Kajanaland och Lappland finns det mindre än ett fritidshus per kvadratkilometer. Av kommunerna

finns det minst fritidshus i förhållande till arealen i Savukoski och Enontekis.

## Närpå 800 000 finländare hörde till de bostadshushåll som äger ett fritidshus

Av fritidshusen ägs 360 000 av privatpersoner. Närmare 70 000 fritidshus ägs av företag, samfund, dödsbon eller av utlänningar. De bostadshushåll som äger ett fritidshus omfattade 792 000 personer. Av dessa hade närmare en tredjedel fritidshuset i samma kommun där de bor.

## Sommargästerna ökar folkmängden i landsbygdskommunerna med ungefär en tredjedel

Det finns omkring 536 000 sommargäster som reser till ett fritidshus, som ligger utanför hemkommunen. Mest finns det sommargäster i Södra Savolax, över 58 000 personer. Av kommunerna kommer det mest sommargäster till Mäntyharju, där det kan vistas t.o.m. 6 500 personer på sina stugor under sommartid. Också i Ekenäs finns det över 5 000 sommargäster. Folkmängden i Gustavs ökar dock förhållandevis mest. Om sommargästerna räknas med i befolkningen höjs folkmängden från något över 1 000 till närmare 5 000. Sammanlagt i 27 kommuner fördubblas sommargästerna kommunens folkmängd.

Av fritidshusen ligger över 60 procent i landsbygdskommuner. Sommargästerna ökar folkmängden i landsbygdskommuner med 390 000 personer, vilket är nästan en tredjedel av den stadigvarande folkmängden på landsbygden.

## En tredjedel av fritidshusen har el

Över 139 000 fritidshus, dvs. en tredjedel, har el. Däremot är vattenledning och avlopp redan mera sällsynta. Avlopp finns i närmare vart femte fritidshus och vattenledning i ett av tio.

I 1980-års räkning var ca 52 000, dvs. 21 procent av alla fritidshus, vinterbonade. Sedan år 1980 har inte uppgiften om vinterutrustning samlats in, men på basis av uppgifterna om utrustningsstandarden är omkring 225 000 fritidshus, dvs. över hälften, sådana som kan användas året om. Dessa fritidshus har antingen el eller någon form av uppvärmning. De fritidshus som byggts under 1990-talet är bättre utrustade än det äldre beståndet. 40 procent har el och avlopp och 23 procent av de fritidshus som färdigställts under detta årtionde har vattenledning.



# Innehållet

Statistiken över fritidshus sammanställs på basis av uppgifterna om byggnader och lägenheter i det centrala befolkningsregistret. Dessa uppgifter upprätthålls med anmälningar om byggnadsprojekt samt periodiska kontroller. Uppgifterna om befolkningen grundar sig på det centrala befolkningsregistrets personregister.

I denna publikation finns uppgifter om fritidshusen efter, landskap och kommun. Dessutom publiceras uppgifter om fritidshusägarnas bostadsort, husens golvytor, utrustning och byggnadsår. Övriga uppgifter om fritidshusen kan uttas som specialutredningar enligt användarens önskemål. Registret över fritidshus innehåller förutom de publicerade uppgifterna, också uppgifter om bl.a. byggnads- och uppvärmningsmaterial.

## Tidigare publikationer

---

### Färdigställda sommarstugor (bostadsbyggnader för fritidsbruk)

Motsvarande uppgifter har tidigare utgivits i serien Byggandet:

- RA 1975:19  
Färdigställda sommarstugor åren 1964-1974
- RA 1980:8  
Färdigställda sommarstugor åren 1971-1978
- RA 1984:11  
Färdigställda sommarstugor åren 1979-1983

- Byggandet 1990:14  
Fritidsbostadshus 1989
- Byggandet 1991:13  
Fritidsbostadshus 1990
- Boende 1993:4 - Fritidshus 1991
- Boende 1994:5 - Fritidshus 1993
- Boende 1995:4 - Fritidshus 1994
- Boende 1996:4 - Fritidshus 1995
- Boende 1997:4 - Fritidshus 1996

### Fritidshusbestånd

- FOS VI C:104  
Folkräkningen 1970, Del XII Sommarstugor
- FOS VI C:106  
Folkräkningen 1980, Del XI Sommarstugor
- Inkomst och konsumtion 1988:7  
(Kotitaloustiedustelu 1985: Vapaa-ajan asunnot)
- Boende 1991:2  
Fritidshus 1989
- Boende 1992:5 (Folkräkningen 1990: del 5)  
Fritidshus 1990
- Boende 1993:4 - Fritidshus 1991
- Boende 1994:5 - Fritidshus 1993
- Boende 1995:4 - Fritidshus 1994
- Boende 1996:4 - Fritidshus 1995
- Boende 1997:4 - Fritidshus 1996

# Statistikföringsgrunder och jämförbarhet

Den första registerbaserade statistiken över fritidshus gällde år 1989. Uppgifterna om byggnader i det centrala befolkningsregistret kompletterades sommaren 1990 med skatteförvaltningens uppgifter om fritidshus. Därefter kontrollerades bl.a. bristfälliga uppgifter om koordinater och egenskaper.

De tidigare uppgifterna om fritidshus härstammar från folkräkningen 1980, där uppgifterna samlades in med hjälp av blanketter. Vid folkräkningen 1980 insamlades också sådana uppgifter som inte finns att tillgå angående nyproduktionen under 1980-talet. Sådana uppgifter är t.ex. om fritidshuset ägs gemensamt av flera personer och om det är vinterbonat.

I 1997 års statistik över fritidshus har såsom fritidshus räknats alla de byggnader vars användningsändamål 31.12.1997 var fritidsbostad eller som vid den aktuella tidpunkten användes för semesterboende. Som fritidshus räknas inte de semesterstugor som uthyrs av affärsföretag som bedriver inkvarteringsverksamhet. Dessa statistikförs bland byggnader för inkvarteringsrörelse inom byggnadsbeståndet (byggnadens användningsändamål 124). Det fanns 11 500 semesterstugor att hyra i slutet av år 1997.

Uppgifterna om fritidshus kan i någon mån vara bristfälliga. Byggnader som i registret har en annan klassificering för användningsändamålet (t.ex. bostadsbyggnad), kan ha tagits i bruk som fritidshus. En sådan ändring av användningsändamålet förmedlas inte alltid till registret.

Eftersom uppgifterna om fritidshusen delvis erhållits genom en sammanslagning av uppgifter ur det centrala befolkningsregistret och skatteförvaltningens data, kan det i några kommuner finnas för många fritidsbostäder. Dvs. samma sommarstuga har funnits både i det centrala befolkningsregistrets och skatteförvaltningens material. Det har inte alltid varit möjligt att fastslå att det varit fråga om samma fritidsbostad, eftersom det i skatteförvaltningens material inte finns koordinater för byggnaderna.

I 1997 års material över fritidshusen finns det koordinater för 85,8 procent av alla byggnader. Täckningsgra-

den för koordinaterna varierar kommunvis. Uppgifterna i de kommuner som deltog i justeringen av byggnadskoordinaterna kompletterades före början av 1992 med tanke på folkräkningen 1990.

Också herefter har koordinaterna för fritidshus kompletterats och uppgiftsnivån har förbättrats avsevärt.

Då man jämför byggnadsuppgifter från olika tider, bör man beakta att ändringarna till en del beror på de justeringar som gjorts i registren. Så inverkar t.ex. korrigeringar av byggnadsåren på byggnadernas åldersstruktur. Skillnader mellan uppgifterna om antalet färdigställda fritidshus i byggnadsbeståndet och statistiken över byggnadsproduktionen beror förutom på ändrade användningsändamål också på (byggnadsprojekt)blanketterna som registret fått efter insamlingstiden.

Ibland ändras användningsändamålet för en bostadsbyggnad som blivit tom till fritidshus. Uppgifter om sådana ändringar fås dock inte alltid till det centrala befolkningsregistret, varför det är möjligt att ett litet antal byggnader som används som fritidshus också finns registrerade i andra användningsklasser. Därför har man strävat efter att inrikta justeringarna i registret liksom förfrågningarna på sådana byggnader vars användningsändamål är okänt och på tomma byggnader som numera kanske används som fritidshus. Det är också möjligt att ett fritidshus ändras till bostadshus då det tas i bruk som stadigvarande bostad. Då stryks detta fritidshus ur fritidshusbeståndet.

Antalet sommargäster per kommun har räknats enligt det totala antalet personer i fritidshusägarens bostadshushåll. Om samma person äger flera fritidshus i samma kommun har emellertid medlemmarna i bostadshushållet räknats bara en gång som sommargäster i kommunen i fråga. Om ett bostadshushåll har fritidshus i flera kommuner har medlemmarna räknats som sommargäster i alla kommuner i fråga. Fritidshus som ägs av dödsbo, som ägs samfällt eller som ägs av utlänningar har inte kunnat beaktas då antalet sommargäster beräknats.

# Overview

There were 429,400 free-time residences in Finland at the end of 1997. The number increased by approximately 6,000 from the previous year. In the 1990s, the number of free-time residences has grown by 62,000.

## 5,400 free-time residential buildings completed in 1997

New free-time residential buildings completed in 1997 numbered 5,400, which is 300 fewer than in the previous year and as many as 900 fewer than in 1995. In the 1990s, the number of free-time residences has grown by approximately 60,000, i.e. 17 per cent. If construction continues throughout the decade at the same rate as in the past few years, the stock of free-time residences will grow by 20 per cent this decade. The rate is distinctly slower than in the 1970s and 1980s, when the growth per decade was over 40 per cent.

## Largest number of completions in Kuusamo for the fifth consecutive year

The largest number of new free-time residences were completed last year in the municipality of Kuusamo, where they numbered 116. Next came the municipalities of Pori, Savitaipale and Asikkala. Since 1993, Kuusamo has ranked as the municipality with the largest number of new completed free-time residential buildings. In 1992, the largest number of free-time residences were completed in the municipality of Asikkala.

## Pirkanmaa the region with the greatest number of new completed free-time residences

Examined by region, the greatest number of free-time residential buildings were completed in Pirkanmaa, where they numbered 577, whereas the corresponding numbers for Etelä-Savo and Varsinais-Suomi were below 500. The decline in free-time residence construction was most clearly visible in Lapland, where the number of new completions fell by 130 and the total remained under 400.

## Most free-time residences in the region of Varsinais-Suomi

Examined by region, Varsinais-Suomi had the largest number of free-time residences, totalling 42,500. The number of free-time residences also exceeded 40,000 in Pirkanmaa and Etelä-Savo. However, the number of free-time residential buildings completed in the 1990s was the greatest in Lapland, where completions numbered nearly 5,700. Consequently, Lapland has the youngest stock of free-time residences. Almost one quarter of its free-time residences

have been built during this decade. The proportions of new free-time residences completed in the 1990s were the smallest in the regions of Uusimaa and Satakunta, where under 10 per cent of all free-time residences have been built in, or after, 1990.

## Kuusamo, Tammisaari and Mäntyharju had over 4,000 free-time residences

At the end of 1997, free-time residences numbered over 4,000 in three municipalities: Kuusamo, 4,976, Tammisaari, 4,369 and Mäntyharju, 4,018. Municipalities with over 3,000 free-time residences numbered 14.

## Densest summer population in Kaskinen

In ten municipalities the number of free-time residences per square kilometre exceeded ten. The density of free-time residences was highest in Kaskinen, with 18 free-time residences per square kilometre of land. The average density in the country was 1.4 free-time residences per square kilometre. In Uusimaa and Varsinais-Suomi free-time residences per square kilometre numbered more than 4. In South, Central and North Ostrobothnia, and in Kainuu and Lapland the density of free-time residences per square kilometre was still under one. Savukoski and Enontekiö were the municipalities with the fewest free-time residences relative to the land area.

## Almost 800,000 Finns belong to household dwelling units with a free-time residence

Free-time residences owned by private individuals numbered 360,000. Nearly 70,000 free-time residences were owned by companies, communities and estates, or by foreign individuals. The total number of persons belonging to household dwelling units with a free-time residence was 792,000, the free-time residence of almost every third of whom was in their municipality of residence.

## Summer residents increase the population of rural municipalities by about one third

Summer residents travelling to free-time residences outside their municipality of domicile totalled approximately 536,000. South Savo had the greatest number of summer residents, over 58,000. In summer, as many as 6,500 persons may spend time on their free-time residences in Mäntyharju, the municipality with the largest number of summer residents. Summer residents in Tammisaari also number over 5,000. However, the greatest relative increase takes place in Kustavi, where the inclusion of summer residents increases the municipality's population from just

over one thousand to nearly five thousand. Summer residents more than double the population of 27 municipalities altogether.

Over 60 per cent of the free-time residences are located in rural municipalities. Summer residents increase the population of rural municipalities by a total of 390,000 persons, which is almost one third of the permanent rural population.

### **One third of free-time residences have electricity**

Over 139,000, or one third, of the free-time residences were equipped with mains electricity, whereas fewer were connected to mains drains or had running water. Almost

one in five had a drains connection and one in ten had running water.

In the 1980 census, the number of free-time residences suitable for year-round use was 52,000, i.e. 21 per cent of the total stock of free-time residences. Data on the suitability for year-round use have not been collected since 1980 but, based on equipment level data, approximately 225,000, in other words more than half, of the free-time residences could be used all year round, as their equipment included either mains electricity or a means of heating. Free-time residences built in the 1990s are better equipped than the older stock. Of all the free-time residential buildings completed this decade, 40 per cent have mains drains and electricity connections and 23 per cent have running water.

# Statistical methodology and comparability

The first published register-based statistics on free-time residences relate to the year 1989. In the summer of 1990, the Central Population Register's data file on buildings and dwellings was supplemented with the data on free-time residences gathered by tax authorities. Local authorities then reviewed the missing data on map co-ordinates and characteristics.

Previous data on free-time residences derive from the census of 1980, in which the data were collected by questionnaire. The 1980 census data also include information that is not available on the stock of free-time residences built in the 1980s, such as information on joint ownership and suitability for year-round use.

In the 1997 statistics, free-time residences include all buildings intended for free-time use at the end of 1997 or which at that time were used as free-time residences. Excluded are rental holiday cottages of enterprises engaged in the accommodation industry, which in building stock statistics are classified as commercial accommodation buildings (category 124 according to the intended use of buildings). There were 11,500 rental holiday cottages at the end of 1997.

It is likely that the data on free-time residences do not cover all units; buildings registered for other uses (e.g. for use as residential buildings proper) are turned into free-time residences without information on the change always reaching the register.

Because the data on free-time residences were obtained by combining the Central Population Register data with those gathered by the tax authorities, some municipalities may show an excess of free-time residences; i.e. the same unit may have been counted twice as it figures in both the Central Population Register data file and that of the tax authorities. It has not always been possible to identify the units as the same because the data of the tax authorities lack information on buildings' map co-ordinates.

The 1997 data file on free-time residences contains co-ordinates information on 85.8 per cent of the stock. The coverage of co-ordinates data varies from one municipality to another. By the beginning of 1992, updates had been made in the municipalities participating in the review of

building co-ordinates for the 1990 census. The co-ordinates data on free-time residences have been supplemented even thereafter, and thus considerable improvements in the quality of data have been accomplished.

When comparing construction data for different dates, it should be noted that changes are partly due to revisions made in the register. For example, revisions concerning the year of construction affect the age structure of buildings. Differences in the number of completed free-time residences in the statistics on free-time residences and those on building production are due not only to changes in the intended use but also to advices of building projects reaching the register after the said data have been selected from the register.

When a dwelling house that has become vacant is turned to free-time use, information on such a change does not always reach the Central Population Register. It is also possible that buildings used as free-time residences are included in buildings registered for other uses. Register revisions and checks have been aimed specially at buildings whose intended use is not known and at vacant buildings which may have been turned to free-time use. It is also possible that a free-time residence is reclassified as a residential building proper when it starts to be used as a regular dwelling, causing its removal from the stock of free-time residences.

The number of holiday residents by municipality has been counted from the total number of persons in the household-dwelling unit of the free-time residence owner. If the same person owns more than one free-time residence in the same municipality, the persons in that household-dwelling unit have been taken into account only once. If the household-dwelling unit owns a free-time residence in more than one municipality the said persons have been counted as holiday residents in both municipalities. When counting the number of holiday residents it has not been possible to take account of the free-time residences owned by death estates or foreigners, or of those in joint ownership.

Taulukot  
*Tabeller*  
Tables

**Taulukko 1. Kesämökkit maakunnittain 1980, 1990, 1994 - 1997**  
**Tabell 1. Fritidshus efter landskap 1980, 1990, 1994 - 1997**  
**Table 1. Free-time residences by region 1980, 1990, 1994 - 1997**

Maakunta 31.12.1997 Landskap Region	Kesämökkejä – Fritidshus – Free-time residences					
	1980	1990	1994	1995	1996	1997
<b>Koko maa - Hela landet - Whole country ..</b>	<b>251 744</b>	<b>367 686</b>	<b>408 073</b>	<b>416 236</b>	<b>423 318</b>	<b>429 384</b>
Uusimaa - Nyland .....	22 454	27 032	28 675	28 890	29 034	29 279
Itä-Uusimaa - Östra Nyland .....	6 865	9 032	9 547	9 801	10 017	10 123
Varsinais-Suomi - Egentliga Finland .....	26 879	37 427	40 760	41 339	42 069	42 522
Satakunta .....	11 301	15 908	17 066	17 356	17 613	17 975
Kanta-Häme - Egentliga Tavastland .....	11 020	15 984	17 395	17 686	17 903	18 160
Pirkanmaa - Birkaland .....	25 749	35 378	39 401	40 001	40 790	41 712
Päijät-Häme - Päijänne Tavastland .....	12 038	16 493	18 234	18 551	18 781	19 025
Kymenlaakso - Kymmenedalen .....	9 779	13 698	15 474	15 679	15 971	16 166
Etelä-Karjala - Södra Karelen.....	11 514	16 851	18 700	19 116	19 342	19 681
Etelä-Savo - Södra Savolax .....	22 087	34 917	38 637	39 207	39 990	40 420
Pohjois-Savo - Norra Savolax .....	14 010	23 668	26 015	26 362	26 712	27 051
Pohjois-Karjala - Norra Karelen .....	10 306	17 693	20 479	21 043	21 358	21 677
Keski-Suomi - Mellersta Finland.....	16 284	23 637	26 758	27 575	28 159	28 564
Etelä-Pohjanmaa - Södra Österbotten.....	5 280	9 460	10 579	10 955	11 163	11 408
Pohjanmaa - Österbotten .....	14 218	14 680	16 105	16 426	16 589	16 769
Keski-Pohjanmaa - Mellersta Österbotten ....	2 858	2 738	3 176	3 236	3 321	3 389
Pohjois-Pohjanmaa - Norra Österbotten .....	11 510	20 887	23 642	24 277	24 603	24 967
Kainuu - Kajanaland .....	5 105	9 408	11 094	11 654	11 859	12 024
Lappi - Lappland.....	8 578	18 413	21 506	22 171	23 071	23 411
Ahvenanmaa - Åland .....	3 909	4 382	4 830	4 911	4 973	5 061

**Taulukko 2. Kesämökkit rakennusvuoden mukaan 1980 - 1997**  
**Tabell 2. Fritidshus efter byggnadsår åren 1980 - 1997**  
**Table 2. Free-time residences by year of construction in 1980 - 1997**

Rakennusvuosi Byggnadsår Year of construction	Kesämökkejä – Fritidshus – Free-time residences										Muutos Förändring Change	
	1980		1990		1995		1996		1997		1980-1990	1990-1997
	kpl - st. number	%	kpl - st. number	%	kpl - st. number	%	kpl - st. number	%	kpl - st. number	%		
<b>Yhteensä – Totalt – Total ...</b>	<b>251 744</b>	<b>100,0</b>	<b>367 686</b>	<b>100,0</b>	<b>416 236</b>	<b>100,0</b>	<b>423 318</b>	<b>100,0</b>	<b>429 384</b>	<b>100,0</b>	<b>115 942</b>	<b>61 698</b>
– 1920 .....	21 566	8,6	27 356	7,4	26 601	6,4	27 824	6,6	26 178	6,1	5 790	–1 178
1921 – 1959 .....	69 573	27,6	84 912	23,1	86 892	20,9	86 496	20,4	86 491	20,1	15 339	1 579
1960 – 1969 .....	66 112	26,3	63 886	17,4	63 740	15,3	63 792	15,1	64 302	15,0	–2 226	416
1970 – 1979 .....	81 488	32,4	83 949	22,8	83 312	20,0	83 722	19,8	84 701	19,7	2 461	752
1980 – 1989 .....	6 446	2,6	75 533	20,5	75 869	18,2	76 289	18,0	76 567	17,8	77 144	1 034
1990 – .....	..	..	8 057	2,2	47 814	11,5	54 061	12,8	59 950	14,0	–	51 893
Tuntematon – Okänt Unknown .....	6 559	2,6	23 993	6,5	32 008	7,7	31 134	7,4	31 195	7,3	17 434	7 202

Taulukko 3.  
 Tabell 3.  
 Table 3.

Kesämökkit pinta-alan mukaan 1970 - 1997  
 Fritidshus efter golvyta åren 1970 - 1997  
 Free-time residences by floor area in 1970 - 1997

Pinta-ala (m <sup>2</sup> ) Golvyta Floor Area	Kesämökkejä – Fritidshus – Free-time residences												Muutos Förändring Change	
	1970		1980		1990		1995		1996		1997		1980-90	1990-97
	kpl – st. number	%	kpl – st. number	%	kpl – st. number	%	kpl – st. number	%	kpl – st. number	%	kpl – st. number	%	kpl – st. number	kpl – st. number
<b>Koko maa</b> <b>Hela landet</b> <b>Whole country</b>	176 104	100,0	251 744	100,0	367 686	100,0	416 236	100,0	423 318	100,0	429 384	100,0	115 942	61 698
– 19 .....	24 855	14,1	24 473	9,7	35 313	9,6	37 008	8,9	35 151	8,3	37 210	8,6	10 840	1 897
20 – 39 .....	78 467	44,6	114 288	45,4	143 887	39,1	158 454	38,1	160 151	37,8	161 598	37,6	29 599	17 711
40 – 59 .....	40 615	23,1	67 960	27,0	97 512	26,5	110 959	26,7	112 552	26,6	114 087	26,6	29 552	16 575
60 – 79 .....	14 553	8,3	23 737	9,4	37 199	10,1	44 485	10,7	45 456	10,7	46 364	10,8	13 462	9 165
80 – 99 .....	5 438	3,1	8 552	3,4	14 325	3,9	17 395	4,2	17 845	4,2	18 295	4,3	5 773	3 970
100+ .....	6 611	3,8	8 464	3,4	14 386	4,0	16 973	4,1	17 260	4,0	17 475	4,1	5 922	3 089
Tuntematon Okänd Unknown .....	5 565	3,2	4 270	1,7	25 064	6,8	30 962	7,4	34 904	8,2	34 355	8,0	20 794	9 291
Keskipinta-ala (m <sup>2</sup> ) Genomsnittlig golvyta Average floor area .....	40		42		44		45		45		45			



Taulukko 4. Kesämökkit rakennusvuoden mukaan 31.12.1997  
 Tabell 4. Fritidshus efter byggnadsår  
 Table 4. Free-time residences by year of completion

	Valmistuneet vapaa-ajan asuinrakennukset Färdigställda fritidshus Free-time residences completed 1997	Kesämökkit 31.12.1997 - Fritidshus - Free-time residences										
		Kesämökkejä yhteensä Fritidshus totalt Free-time residences	Rakennusvuosi - Byggnadsår - Year of completion									Tuntematon Okänd Unknown
			-1920	1921-1929	1930-1949	1950-1959	1960-1969	1970-1979	1980-1989	1990-1997		
<b>Koko maa - Hela landet . . . . .</b>	<b>5 377</b>	<b>429 384</b>	<b>26 178</b>	<b>7 530</b>	<b>37 240</b>	<b>41 721</b>	<b>64 302</b>	<b>84 701</b>	<b>76 567</b>	<b>59 950</b>	<b>31 195</b>	
<b>Uusimaa - Nyland . . . . .</b>	<b>214</b>	<b>29 279</b>	<b>1 670</b>	<b>492</b>	<b>3 190</b>	<b>4 866</b>	<b>5 270</b>	<b>5 036</b>	<b>4 269</b>	<b>2 695</b>	<b>1 791</b>	
<b>Itä-Uusimaa - Östra Nyland . .</b>	<b>46</b>	<b>10 123</b>	<b>1 342</b>	<b>308</b>	<b>1 380</b>	<b>1 469</b>	<b>1 464</b>	<b>1 394</b>	<b>1 352</b>	<b>870</b>	<b>544</b>	
<b>Varsinais-Suomi Egentliga Finland . . . . .</b>	<b>479</b>	<b>42 522</b>	<b>4 446</b>	<b>901</b>	<b>3 679</b>	<b>3 937</b>	<b>7 581</b>	<b>8 494</b>	<b>6 070</b>	<b>4 892</b>	<b>2 522</b>	
<b>Satakunta . . . . .</b>	<b>280</b>	<b>17 975</b>	<b>1 575</b>	<b>337</b>	<b>1 780</b>	<b>2 035</b>	<b>3 560</b>	<b>3 550</b>	<b>2 108</b>	<b>1 939</b>	<b>1 091</b>	
<b>Kanta-Häme Egentliga Tavastland . . . . .</b>	<b>294</b>	<b>18 160</b>	<b>1 476</b>	<b>448</b>	<b>1 916</b>	<b>1 975</b>	<b>2 644</b>	<b>3 373</b>	<b>3 155</b>	<b>2 671</b>	<b>502</b>	
<b>Pirkanmaa - Birkaland . . . . .</b>	<b>577</b>	<b>41 712</b>	<b>2 772</b>	<b>1 037</b>	<b>4 005</b>	<b>4 361</b>	<b>6 278</b>	<b>7 666</b>	<b>5 767</b>	<b>4 822</b>	<b>5 004</b>	
<b>Päijät-Häme Päijänne Tavastland . . . . .</b>	<b>189</b>	<b>19 025</b>	<b>1 080</b>	<b>404</b>	<b>1 809</b>	<b>1 920</b>	<b>3 328</b>	<b>3 729</b>	<b>3 025</b>	<b>2 362</b>	<b>1 368</b>	
<b>Kymenlaakso Kymmenedalen . . . . .</b>	<b>195</b>	<b>16 166</b>	<b>1 059</b>	<b>302</b>	<b>1 320</b>	<b>1 848</b>	<b>2 919</b>	<b>2 941</b>	<b>2 166</b>	<b>2 135</b>	<b>1 476</b>	
<b>Etelä-Karjala - Södra Karelen .</b>	<b>261</b>	<b>19 681</b>	<b>869</b>	<b>225</b>	<b>1 266</b>	<b>1 767</b>	<b>3 702</b>	<b>5 050</b>	<b>3 439</b>	<b>2 602</b>	<b>761</b>	
<b>Etelä-Savo - Södra Savolax . .</b>	<b>490</b>	<b>40 420</b>	<b>1 766</b>	<b>499</b>	<b>2 477</b>	<b>2 718</b>	<b>5 837</b>	<b>10 153</b>	<b>7 834</b>	<b>5 670</b>	<b>3 466</b>	
<b>Pohjois-Savo - Norra Savolax</b>	<b>340</b>	<b>27 051</b>	<b>1 347</b>	<b>568</b>	<b>3 062</b>	<b>2 856</b>	<b>3 293</b>	<b>5 068</b>	<b>5 514</b>	<b>4 013</b>	<b>1 330</b>	
<b>Pohjois-Karjala Norra Karelen . . . . .</b>	<b>280</b>	<b>21 677</b>	<b>982</b>	<b>383</b>	<b>2 331</b>	<b>2 322</b>	<b>2 539</b>	<b>4 027</b>	<b>4 119</b>	<b>3 198</b>	<b>1 776</b>	
<b>Keski-Suomi Mellersta Finland . . . . .</b>	<b>436</b>	<b>28 564</b>	<b>1 141</b>	<b>478</b>	<b>2 337</b>	<b>2 591</b>	<b>3 993</b>	<b>5 667</b>	<b>5 861</b>	<b>4 725</b>	<b>1 771</b>	
<b>Etelä-Pohjanmaa Södra Österbotten . . . . .</b>	<b>142</b>	<b>11 408</b>	<b>964</b>	<b>281</b>	<b>1 340</b>	<b>1 076</b>	<b>1 498</b>	<b>2 020</b>	<b>1 902</b>	<b>1 597</b>	<b>730</b>	
<b>Pohjanmaa - Österbotten . . . .</b>	<b>130</b>	<b>16 769</b>	<b>1 368</b>	<b>292</b>	<b>1 251</b>	<b>1 165</b>	<b>2 604</b>	<b>3 717</b>	<b>2 618</b>	<b>1 883</b>	<b>1 871</b>	
<b>Keski-Pohjanmaa Mellersta Österbotten . . . . .</b>	<b>62</b>	<b>3 389</b>	<b>127</b>	<b>26</b>	<b>224</b>	<b>302</b>	<b>509</b>	<b>593</b>	<b>665</b>	<b>682</b>	<b>261</b>	
<b>Pohjois-Pohjanmaa Norra Österbotten . . . . .</b>	<b>361</b>	<b>24 967</b>	<b>1 175</b>	<b>252</b>	<b>1 691</b>	<b>1 859</b>	<b>3 062</b>	<b>5 049</b>	<b>5 582</b>	<b>4 545</b>	<b>1 752</b>	
<b>Kainuu - Kajanaland . . . . .</b>	<b>190</b>	<b>12 024</b>	<b>254</b>	<b>122</b>	<b>911</b>	<b>1 137</b>	<b>1 049</b>	<b>1 518</b>	<b>3 283</b>	<b>2 263</b>	<b>1 487</b>	
<b>Lappi - Lappland . . . . .</b>	<b>341</b>	<b>23 411</b>	<b>387</b>	<b>115</b>	<b>1 088</b>	<b>1 313</b>	<b>2 425</b>	<b>4 364</b>	<b>6 921</b>	<b>5 735</b>	<b>1 063</b>	
<b>Ahvenanmaa - Åland . . . . .</b>	<b>70</b>	<b>5 061</b>	<b>378</b>	<b>60</b>	<b>183</b>	<b>204</b>	<b>747</b>	<b>1 292</b>	<b>917</b>	<b>651</b>	<b>629</b>	
<b>Uusimaa - Nyland . . . . .</b>	<b>214</b>	<b>29 279</b>	<b>1 670</b>	<b>492</b>	<b>3 190</b>	<b>4 866</b>	<b>5 270</b>	<b>5 036</b>	<b>4 269</b>	<b>2 695</b>	<b>1 791</b>	
Espoo - Esbo . . . . .	3	2 343	207	62	685	637	247	220	59	162	64	
Hanko - Hangö . . . . .	4	658	35	6	31	80	115	120	107	107	57	
Helsinki - Helsingfors . . . . .	..	508	110	45	133	77	32	33	12	11	55	
Hyvinkää - Hyvinge . . . . .	4	377	15	4	46	109	59	37	45	50	12	
Inkoo - Ingå . . . . .	31	1 734	117	35	135	149	383	351	260	172	132	
Järvenpää - Träskända . . . . .	1	106	3	1	35	26	19	5	5	5	7	
Karjaa - Karis . . . . .	3	506	45	14	56	49	136	92	41	45	28	
Karjalohja - Karislojo . . . . .	11	1 564	79	22	118	267	408	324	193	107	46	
Karkkila - Högfors . . . . .	16	897	23	13	64	63	158	147	179	105	145	
Kauniainen - Grankulla . . . . .	..	2	..	1	..	1	..	..	..	..	..	
Kerava - Kervo . . . . .	..	34	4	5	8	11	..	1	..	1	4	
Kirkkonummi - Kyrkslätt . . . . .	21	2 442	81	20	258	528	554	326	235	196	244	
Lohja - Lojo . . . . .	2	2 253	93	29	283	521	505	356	230	195	41	
Mäntsälä . . . . .	9	1 100	69	29	100	121	87	92	424	127	51	

	Valmistuneet vapaa-ajan asuinrakennukset <i>Färdigställda fritidshus</i> Free-time residences completed 1997	Kesämökkit 31.12.1997 - <i>Fritidshus</i> - Free-time residences										
		Kesä-mökkejä yhteensä <i>Fritidshus totalt</i> Free-time residences	Rakennusvuosi - <i>Byggnadsår</i> - Year of completion									Tuntematon <i>Okänd</i> Unknown
			-1920	1921-1929	1930-1949	1950-1959	1960-1969	1970-1979	1980-1989	1990-1997		
Nummi-Pusula .....	30	2 438	120	34	147	204	343	768	399	311	112	
Nurmijärvi .....	3	838	51	18	119	211	154	93	113	62	17	
Pohja - Pojo .....	..	470	54	14	43	69	94	76	62	28	30	
Pornainen - Borgnäs .....	5	501	47	7	65	96	53	68	81	48	36	
Sammatti .....	6	1 155	51	15	122	172	297	244	140	71	43	
Siuntio - Sjundeå .....	3	868	76	14	67	105	139	160	162	82	63	
Tammisaari - Ekenäs .....	38	4 369	185	39	158	332	899	925	833	578	420	
Tuusula - Tusby .....	4	582	36	11	69	210	104	48	34	21	49	
Vantaa - Vanda .....	4	1 122	50	16	149	360	128	48	303	31	37	
Vihti - Vichtis .....	16	2 412	119	38	299	468	356	502	352	180	98	
<b>Itä-Uusimaa - Östra Nyland ..</b>	<b>46</b>	<b>10 123</b>	<b>1 342</b>	<b>308</b>	<b>1 380</b>	<b>1 469</b>	<b>1 464</b>	<b>1 394</b>	<b>1 352</b>	<b>870</b>	<b>544</b>	
Askola .....	4	536	76	19	72	38	49	71	133	66	12	
Lapinjärvi - Lapträsk .....	1	461	142	22	75	54	32	51	44	21	20	
Lijendal .....	..	221	45	11	23	26	17	23	32	36	8	
Loviisa - Lovisa .....	..	347	72	5	64	51	59	38	40	12	6	
Myrskylä - Mörskom .....	3	527	103	15	85	59	47	85	74	51	8	
Pemaja - Pernå .....	23	1 679	239	48	135	166	258	310	262	205	56	
Porvoo - Borgå .....	1	3 094	295	72	326	513	497	420	434	254	283	
Pukkila .....	..	341	83	16	53	32	8	29	75	31	14	
Ruotsinpyhtää - Strömfors .....	11	866	102	17	63	66	178	219	111	94	16	
Sipoo - Sibbo .....	3	2 051	185	83	484	464	319	148	147	100	121	
<b>Varsinais-Suomi</b>												
<b>Egentliga Finland .....</b>	<b>479</b>	<b>42 522</b>	<b>4 446</b>	<b>901</b>	<b>3 679</b>	<b>3 937</b>	<b>7 581</b>	<b>8 494</b>	<b>6 070</b>	<b>4 892</b>	<b>2 522</b>	
Alastaro .....	6	246	56	19	57	18	9	16	31	35	5	
Askainen - Villnäs .....	2	519	42	12	25	43	130	119	94	42	12	
Aura .....	..	84	2	1	9	8	3	6	19	25	11	
Dragsfjärd .....	58	1 810	152	20	72	104	308	469	283	316	86	
Halikko .....	2	696	145	43	123	72	52	75	66	73	47	
Houtskari - Houtskär .....	19	799	51	10	34	19	108	242	147	145	43	
Iniö .....	6	490	17	6	16	15	76	154	129	60	17	
Kaarina - St Karins .....	1	424	47	7	109	96	51	56	8	15	35	
Karhainen .....	..	67	21	9	8	6	1	3	3	11	5	
Kemiö - Kimito .....	15	1 311	224	34	106	77	198	277	204	140	51	
Kiikala .....	10	739	84	14	88	53	58	110	116	148	68	
Kisko .....	16	1 337	114	36	116	167	256	268	181	114	85	
Korppoo - Korpo .....	21	1 309	147	31	77	65	242	322	182	181	62	
Koski TI .....	3	261	41	18	45	13	9	31	42	45	17	
Kustavi - Gustavs .....	38	2 323	124	14	41	86	542	750	412	258	96	
Kuusjoki .....	5	163	33	10	23	18	9	13	13	37	7	
Laitila .....	5	1 088	143	19	89	53	159	245	131	151	98	
Lemu .....	1	197	11	1	12	11	47	39	44	20	12	
Lieto - Lundo .....	1	160	32	3	18	19	14	22	24	24	4	
Loimaa .....	..	31	6	3	10	2	3	3	1	2	1	

	Valmistuneet vapaa-ajan asuinrakennukset Färdigställda fritidshus Free-time residences completed 1997	Kesämökkit 31.12.1997 - Fritidshus - Free-time residences									Tuntematon Okänd Unknown	
		Kesämökkejä yhteensä Fritidshus total Free-time residences	Rakennusvuosi - Byggnadsår - Year of completion									
			-1920	1921-1929	1930 - 1949	1950 - 1959	1960 - 1969	1970 - 1979	1980 - 1989	1990 - 1997		
Loimaan kunta												
Loimaa kommun	2	372	59	25	60	38	23	31	68	48	20	
Martila	8	160	24	8	25	11	8	7	25	48	4	
Masku	..	325	27	5	16	28	75	69	58	17	30	
Mellilä	..	93	10	10	26	10	4	7	15	10	1	
Merimasku	7	809	36	5	51	117	232	175	91	67	35	
Mietoinen	..	276	34	1	28	37	37	53	57	23	6	
Muurila	4	248	22	6	33	42	44	40	30	23	8	
Mynämäki	3	626	101	15	74	31	19	49	138	170	29	
Naantali - Nådendal	3	436	53	8	76	120	86	41	15	11	26	
Nauvo - Nagu	17	1 989	118	13	121	166	454	549	221	231	116	
Nousiainen - Nousis	7	255	27	7	26	26	6	34	68	47	14	
Oripää	2	82	21	8	12	1	..	7	16	14	3	
Paimio - Pemar	3	331	95	16	55	19	14	30	32	37	33	
Parainen - Pargas	23	2 609	286	37	199	412	607	417	294	184	173	
Perniö - Bjämä	13	987	176	29	133	139	123	116	128	76	67	
Perteli	6	465	32	16	54	47	104	112	38	34	28	
Piikkiö - Pikis	3	472	41	8	63	93	90	79	51	34	13	
Pyhäranta	6	839	90	13	46	57	212	216	107	63	35	
Pöytyä	..	169	29	6	30	11	7	21	38	18	9	
Raisio - Reso	2	59	6	2	12	13	..	..	5	17	4	
Rusko	..	48	15	3	4	4	4	5	8	1	4	
Rymättylä - Rimito	8	1 917	148	29	102	176	440	425	256	202	139	
Salo	1	69	17	1	17	10	2	2	4	9	7	
Sauvo - Sagu	11	1 161	188	17	71	122	247	221	92	150	53	
Somero	28	1 920	188	63	260	168	213	326	281	298	123	
Suomusjärvi	8	1 162	76	22	76	167	229	261	177	111	43	
Särkisalo - Finby	8	654	88	13	62	49	86	121	77	128	30	
Taivassalo - Tövsala	22	1 524	121	16	48	71	374	364	270	208	52	
Tarvasjoki	2	74	15	2	12	5	2	3	16	15	4	
Turku - Åbo	26	2 654	316	91	477	493	437	162	355	128	195	
Uusikaupunki - Nystad	28	3 458	246	32	156	175	739	830	549	375	356	
Vahto	3	111	7	5	12	6	1	25	20	31	4	
Vehmaa	7	667	110	26	60	34	97	102	115	74	49	
Velkua	4	419	39	3	14	17	81	130	73	53	9	
Västanfjärd	..	473	59	9	28	19	75	139	71	50	23	
Yläne	5	555	34	21	62	58	134	105	81	45	15	
<b>Satakunta</b>	<b>280</b>	<b>17 975</b>	<b>1 575</b>	<b>337</b>	<b>1 780</b>	<b>2 035</b>	<b>3 560</b>	<b>3 550</b>	<b>2 108</b>	<b>1 939</b>	<b>1 091</b>	
Eura	19	1 086	108	23	127	142	210	166	128	158	24	
Eurajoki - Euraåminne	11	867	78	4	43	95	273	180	93	84	17	
Harjavalta	..	71	10	1	13	5	7	7	10	4	14	
Honkajoki	..	185	15	3	23	22	8	54	31	25	4	
Huittinen	3	286	62	11	61	22	8	14	41	23	44	
Jämijärvi	..	291	31	7	38	20	39	75	56	21	4	
Kankaanpää	12	682	56	12	83	55	104	128	69	88	87	

	Valmistuneet vapaa-ajan asuinrakennukset <i>Färdigställda fritidshus</i> Free-time residences completed 1997	Kesämökkit 31.12.1997 - <i>Fritidshus</i> - Free-time residences										
		Kesä-mökkejä yhteensä <i>Fritidshus totalt</i> Free-time residences	Rakennusvuosi - <i>Byggnadsår</i> - Year of completion									Tuntematon <i>Okänd</i> Unknown
			-1920	1921-1929	1930 - 1949	1950 - 1959	1960 - 1969	1970 - 1979	1980 - 1989	1990 - 1997		
Karvia .....	6	304	13	3	27	12	36	65	77	60	11	
Kiikoinen .....	2	225	28	10	29	14	46	32	27	20	19	
Kiukainen .....	..	90	28	6	26	8	1	4	9	2	6	
Kodisjoki .....	..	122	9	1	11	12	19	22	36	11	1	
Kokemäki - Kumo .....	10	1 304	82	35	139	107	280	158	126	108	269	
Kullaa .....	1	314	38	8	33	17	66	79	25	35	13	
Köyliö - Kjulo .....	3	338	28	11	38	38	61	55	58	37	12	
Lappi .....	6	551	44	10	38	60	114	140	65	62	18	
Lavia .....	9	710	75	14	84	45	137	155	69	100	31	
Luvia .....	22	1 118	68	6	45	126	304	295	119	107	48	
Merikarvia - Sastmola .....	14	1 427	189	20	65	61	279	379	189	177	68	
Nakkila .....	..	67	17	2	12	4	10	5	7	8	2	
Noormarkku - Normark .....	10	424	58	12	55	57	69	74	33	52	14	
Pomarkku - Pårmark .....	4	726	58	12	64	76	148	149	89	76	54	
Pori - Björneborg .....	111	3 260	236	45	330	572	753	685	189	310	140	
Punkalaidun .....	8	508	69	29	72	59	56	45	52	55	71	
Rauma - Raumo .....	5	1 302	71	17	147	230	296	236	159	100	46	
Siikainen .....	13	846	59	9	63	56	147	254	95	134	29	
Säkylä .....	7	689	20	15	80	104	84	84	223	50	29	
Ulvila - Ulvsby .....	..	30	10	2	5	5	1	3	1	1	2	
Vampula .....	4	152	15	9	29	11	4	7	32	31	14	
<b>Kanta-Häme</b>												
<b>Egentliga Tavastland .....</b>	<b>294</b>	<b>18 160</b>	<b>1 476</b>	<b>448</b>	<b>1 916</b>	<b>1 975</b>	<b>2 644</b>	<b>3 373</b>	<b>3 155</b>	<b>2 671</b>	<b>502</b>	
Forssa .....	15	662	77	20	93	43	53	128	116	105	27	
Hattula .....	32	1 803	135	39	190	240	337	317	263	214	68	
Hauho .....	27	2 266	184	33	157	182	426	562	396	280	46	
Hausjärvi .....	4	760	116	42	120	107	58	136	94	70	17	
Humppila .....	10	336	56	22	62	25	9	19	33	104	6	
Hämeenlinna - Tavastehus .....	4	544	29	13	65	102	105	67	57	42	64	
Janakkala .....	21	1 512	96	38	203	239	257	217	217	210	35	
Jokioinen - Jockis .....	5	316	45	15	71	22	21	24	59	52	7	
Kaivola .....	4	913	96	32	110	109	154	133	124	112	43	
Lammi .....	31	1 368	96	33	119	129	213	237	251	255	35	
Loppi .....	47	2 798	158	35	230	314	362	567	669	400	63	
Renko .....	10	709	45	18	64	53	108	122	161	129	9	
Riihimäki .....	4	215	13	7	57	43	24	24	19	27	1	
Tammela .....	44	2 834	195	68	246	289	425	647	467	439	58	
Tuulos .....	34	810	64	11	41	47	89	160	187	195	16	
Ypäjä .....	2	314	71	22	88	31	3	13	42	37	7	
<b>Pirkanmaa - Birkaland .....</b>	<b>577</b>	<b>41 712</b>	<b>2 772</b>	<b>1 037</b>	<b>4 005</b>	<b>4 361</b>	<b>6 278</b>	<b>7 666</b>	<b>5 767</b>	<b>4 822</b>	<b>5 004</b>	
Hämeenkyrö - Tavastkyro .....	25	1 269	129	49	123	180	278	218	135	118	39	
Ikaalinen - Ikaalis .....	23	2 046	213	42	156	139	324	576	280	255	61	
Juupajoki .....	7	377	46	7	39	16	35	67	77	83	7	
Kangasala .....	22	2 645	117	40	309	606	588	364	218	246	157	

	Valmistuneet vapaa-ajan asuinrakennukset <i>Färdigställda fritidshus</i> Free-time residences completed 1997	Kesämökkit 31.12.1997 - <i>Fritidshus</i> - Free-time residences									Tunte-maton <i>Okänd</i> Unknown
		Kesä-mökkejä yhteensä <i>Fritidshus totalt</i> Free-time residences	Rakennusvuosi - <i>Byggnadsår</i> - Year of completion								
			-1920	1921-1929	1930-1949	1950-1959	1960-1969	1970-1979	1980-1989	1990-1997	
Kihniö .....	10	767	17	9	65	39	166	205	142	108	16
Kuhmalahti .....	6	807	52	23	58	68	149	183	105	93	76
Kuorevesi .....	12	810	33	21	88	82	102	206	140	107	31
Kuru .....	12	1 584	111	60	144	130	183	413	275	197	71
Kylmäkoski .....	5	502	71	29	71	55	68	71	81	49	7
Lempäälä .....	8	1 109	80	38	204	205	150	161	109	105	57
Luopioinen .....	14	2 033	113	40	124	131	279	359	439	234	314
Längelmäki .....	26	1 559	96	34	124	135	213	437	243	131	146
Mouhijärvi .....	29	1 016	102	23	104	92	117	200	155	196	27
Mänttä .....	..	199	9	5	50	26	22	27	13	13	34
Nokia .....	8	1 466	108	38	219	259	267	287	138	110	40
Orivesi .....	22	1 871	128	46	140	113	307	402	297	244	194
Parkano .....	18	1 044	68	17	98	74	107	245	234	162	39
Pirkkala - Birkala .....	1	444	31	17	88	106	78	45	38	18	23
Pälkäne .....	8	1 645	82	27	155	219	293	299	188	181	201
Ruovesi .....	43	2 014	145	69	170	133	307	428	338	284	140
Sahalahti .....	6	571	20	11	32	40	136	141	92	76	23
Suodenniemi .....	13	414	31	8	58	28	52	85	46	88	18
Tampere - Tammerfors .....	30	3 465	76	42	147	170	113	111	183	174	2 449
Toijala .....	..	161	23	17	36	34	16	6	10	10	9
Urjala .....	61	1 444	141	41	136	90	176	190	269	383	18
Valkeakoski .....	16	1 172	84	29	170	218	223	182	145	94	27
Vammala .....	17	1 639	123	36	145	175	281	181	163	158	377
Vesilahti .....	56	1 493	92	22	88	82	269	289	223	192	236
Viiala .....	3	187	26	6	21	23	41	36	16	15	3
Viljakkala .....	12	865	81	32	79	101	125	216	110	101	20
Vilppula .....	12	1 203	79	44	124	111	196	223	252	142	32
Virrat - Virtdois .....	47	2 113	135	51	165	171	256	483	460	327	65
Ylöjärvi .....	4	1 451	71	48	251	295	325	242	125	78	16
Äetsä .....	1	327	39	16	24	15	36	88	28	50	31
<b>Päijät-Häme</b>											
<b>Päijänne Tavastland .....</b>	<b>189</b>	<b>19 025</b>	<b>1 080</b>	<b>404</b>	<b>1 809</b>	<b>1 920</b>	<b>3 328</b>	<b>3 729</b>	<b>3 025</b>	<b>2 362</b>	<b>1 368</b>
Artjärvi - Artsjö .....	3	383	70	18	89	53	43	44	28	25	13
Asikkala .....	66	3 296	153	63	273	348	598	628	470	565	198
Hartola .....	39	1 965	70	28	127	104	343	393	454	241	205
Heinola .....	2	2 891	76	31	178	283	623	627	439	361	273
Hollola .....	13	1 415	111	40	187	276	283	179	139	139	61
Hämeenkoski .....	4	481	48	16	53	48	63	82	70	74	27
Kärkölä .....	6	379	66	18	94	44	23	35	43	45	11
Lahti - Lahtis .....	..	416	26	15	133	76	37	26	90	9	4
Nastola .....	5	1 525	83	25	157	248	300	240	186	101	185
Orimattila .....	5	917	154	54	169	95	61	95	136	130	23
Padasjoki .....	27	2 340	107	56	194	168	429	578	421	263	124
Sysmä .....	19	3 017	116	40	155	177	525	802	549	409	244

	Valmistuneet vapaa-ajan asuinrakennukset <i>Färdigställda fritidshus</i> Free-time residences completed 1997	Kesämökkit 31.12.1997 - <i>Fritidshus</i> - Free-time residences									
		Kesä-mökkejä yhteensä <i>Fritidshus totalt</i> Free-time residences	Rakennusvuosi - <i>Byggnadsår</i> - Year of completion								
		-1920	1921-1929	1930-1949	1950-1959	1960-1969	1970-1979	1980-1989	1990-1997		
<b>Kymenlaakso</b>											
<b>Kymmenedalen</b> .....	195	16 166	1 059	302	1 320	1 848	2 919	2 941	2 166	2 135	1 476
Anjalankoski .....	16	719	90	22	122	87	87	117	45	76	73
Elimäki .....	8	214	34	13	63	33	12	13	11	23	12
Hamina - Fredrikshamn .....	..	56	15	1	10	9	8	7	5	1	..
Iitti .....	23	2 296	128	57	185	244	530	424	258	297	173
Jaala .....	35	2 632	75	27	117	235	440	568	460	409	301
Kotka .....	4	1 500	149	42	196	294	220	193	143	98	165
Kouvola .....	..	16	3	..	7	6	..	..	..	..	..
Kuusankoski .....	2	322	29	19	54	78	62	38	21	17	4
Miehikkälä .....	17	630	29	11	42	41	61	171	117	118	40
Pyhtää - Pyttis .....	15	1 416	98	34	101	157	270	269	201	217	69
Valkeala .....	46	2 934	134	44	229	342	425	448	406	451	455
Vehkalahti - Veckelax .....	29	1 952	147	19	103	215	410	366	309	273	110
Virolahti .....	..	1 479	128	13	91	107	394	327	190	155	74
<b>Etelä-Karjala - Södra Karelen.</b>	261	19 681	869	225	1 266	1 767	3 702	5 050	3 439	2 602	761
Imatra .....	..	200	18	6	24	23	41	38	12	25	13
Joutseno .....	6	697	35	10	83	165	165	102	66	50	21
Lappeenranta - Villmanstrand ..	14	1 396	91	29	155	227	194	276	230	163	31
Lemi .....	8	1 242	38	8	87	86	301	332	256	113	21
Luumäki .....	18	2 797	83	23	190	217	546	750	583	273	132
Parikkala .....	13	1 093	74	19	102	91	139	261	196	156	55
Rautjärvi .....	14	1 201	63	11	71	115	236	291	193	185	36
Ruokolahti .....	36	2 935	118	31	150	270	636	749	431	350	200
Saari .....	3	290	38	6	29	16	21	79	49	49	3
Savitaipale .....	76	2 350	109	19	74	124	419	811	404	346	44
Suomenniemi .....	21	1 247	28	20	40	32	153	420	254	238	62
Taipalsaari .....	38	3 035	125	28	171	357	687	603	524	448	92
Uukuniemi .....	2	447	24	7	32	18	84	131	69	67	15
Ylämaa .....	12	751	25	8	58	26	80	207	172	139	36
<b>Etelä-Savo - Södra Savolax ..</b>	490	40 420	1 766	499	2 477	2 718	5 837	10 153	7 834	5 670	3 466
Anttola .....	20	1 172	45	5	39	47	197	366	170	226	77
Enonkoski .....	9	641	26	12	34	23	57	161	161	96	71
Haukivuori .....	..	970	52	30	129	106	103	231	184	43	92
Heinävesi .....	18	1 374	98	23	156	135	96	225	336	240	65
Hirvensalmi .....	47	2 423	96	29	106	90	381	694	472	435	120
Joroinen - Jorois .....	13	1 132	54	15	125	121	178	250	153	126	110
Juva .....	30	1 824	116	21	142	117	220	471	323	268	146
Jäppilä .....	5	635	35	12	61	45	65	163	122	84	48
Kangaslampi .....	8	978	31	10	67	125	160	254	171	120	40
Kangasniemi .....	40	3 068	118	27	206	181	347	885	659	353	292
Kerimäki .....	20	1 707	49	12	68	92	192	398	376	312	208
Mikkeli - S:t Michel .....	..	140	14	4	17	21	24	27	13	13	7
Mikkelin mlk - S:t Michels lk...	30	2 849	107	36	184	317	559	630	429	382	205

	Valmistuneet vapaa-ajan asuinrakennukset <i>Färdigställda fritidshus</i> Free-time residences completed 1997	Kesämökkit 31.12.1997 - <i>Fritidshus</i> - Free-time residences										
		Kesä-mökkejä yhteensä <i>Fritidshus totalt</i> Free-time residences	Rakennusvuosi - <i>Byggnadsår</i> - Year of completion									Tunte-maton <i>Okänd</i> Unknown
			-1920	1921-1929	1930-1949	1950-1959	1960-1969	1970-1979	1980-1989	1990-1997		
Mäntyharju .....	59	4 018	149	51	206	262	736	1 107	684	582	241	
Pertunmaa .....	..	1 545	79	29	123	92	286	388	264	108	176	
Pieksämäen mlk Pieksämäki lk .....	13	1 522	91	24	156	181	278	324	275	158	35	
Pieksämäki .....	..	29	..	..	10	4	5	3	4	1	2	
Punkaharju .....	8	1 499	39	19	54	67	251	357	415	168	129	
Puumala .....	12	2 812	99	19	84	114	402	766	576	470	282	
Rantasalmi .....	26	1 712	64	19	98	107	232	458	307	250	177	
Ristiina .....	42	2 421	126	35	90	144	378	688	493	251	216	
Savonlinna - Nyslott .....	34	3 008	110	28	122	181	385	546	684	352	600	
Savonranta .....	27	678	35	7	54	35	31	160	167	166	23	
Sulkava .....	18	1 519	64	18	84	68	193	438	281	338	35	
Virtasalmi .....	11	744	69	14	62	43	81	163	115	128	69	
<b>Pohjois-Savo - Norra Savolax</b>	<b>340</b>	<b>27 051</b>	<b>1 347</b>	<b>568</b>	<b>3 062</b>	<b>2 856</b>	<b>3 293</b>	<b>5 068</b>	<b>5 514</b>	<b>4 013</b>	<b>1 330</b>	
Iisalmi - Idensalmi .....	12	1 203	70	34	156	129	140	219	226	176	53	
Juankoski .....	15	939	55	19	146	97	90	197	195	102	38	
Kaavi .....	3	1 082	70	28	106	71	65	196	249	208	89	
Karttula .....	9	1 252	65	30	105	75	209	299	282	115	72	
Keitele .....	8	401	23	8	46	47	22	73	94	69	19	
Kiuruvesi .....	16	986	34	12	118	146	100	177	192	167	40	
Kuopio .....	33	3 777	185	84	599	736	813	534	455	300	71	
Lapinlahti .....	12	956	72	20	101	95	98	202	211	127	30	
Leppävirta .....	54	2 631	102	38	232	198	360	473	629	495	104	
Maaninka .....	13	872	43	7	111	75	114	158	174	142	48	
Nilsiä .....	19	1 551	93	27	141	129	115	237	373	368	68	
Pielavesi .....	10	1 416	76	25	136	127	90	238	334	237	153	
Rautalampi .....	..	1 295	79	22	109	117	141	348	268	167	44	
Rautavaara .....	21	505	18	13	52	57	27	65	108	107	58	
Siilinjärvi .....	12	957	33	14	79	122	208	198	196	80	27	
Sonkajärvi .....	8	739	25	20	105	80	54	165	151	103	36	
Suonenjoki .....	10	999	53	38	114	84	119	175	184	122	110	
Tervo .....	5	802	47	18	67	63	72	171	155	127	82	
Tuusniemi .....	18	1 261	56	41	141	100	113	279	263	224	44	
Varkaus .....	2	333	23	23	72	73	45	17	35	30	15	
Varpaisjärvi .....	11	558	18	6	60	57	53	86	137	127	14	
Vehmersalmi .....	30	1 322	61	18	136	76	119	344	316	217	35	
Vesanto .....	9	740	37	13	72	54	76	148	164	112	64	
Vieremä .....	10	474	9	10	58	48	50	69	123	91	16	
<b>Pohjois-Karjala Norra Karelen .....</b>	<b>280</b>	<b>21 677</b>	<b>982</b>	<b>383</b>	<b>2 331</b>	<b>2 322</b>	<b>2 539</b>	<b>4 027</b>	<b>4 119</b>	<b>3 198</b>	<b>1 776</b>	
Eno .....	11	1 059	59	32	123	122	90	209	211	119	94	
Ilomantsi - Ilomants .....	20	1 672	66	27	229	186	136	250	353	290	135	
Joensuu .....	..	219	4	2	29	28	5	2	67	14	68	
Juuka .....	25	1 554	59	21	156	151	106	304	423	256	78	
Kesälahti .....	5	958	45	9	61	53	121	255	203	128	83	

	Valmistuneet vapaa-ajan asuinrakennukset <i>Färdigställda fritidshus</i> Free-time residences completed 1997	Kesämökkit 31.12.1997 - <i>Fritidshus</i> - Free-time residences										
		Kesä-mökkejä yhteensä <i>Fritidshus totalt</i> Free-time residences	Rakennusvuosi - <i>Byggnadsår</i> - Year of completion									Tuntematon <i>Okänd</i> Unknown
			-1920	1921-1929	1930-1949	1950-1959	1960-1969	1970-1979	1980-1989	1990-1997		
Kiihtelysvaara .....	10	642	47	9	57	51	37	124	140	102	75	
Kitee .....	22	1 728	96	23	173	143	218	390	272	261	152	
Kontiolahdi .....	9	1 457	65	20	130	188	234	266	264	203	87	
Liekka .....	38	2 326	77	42	321	284	269	370	381	529	53	
Liperi .....	31	2 672	88	46	230	285	479	508	422	296	318	
Nurmes .....	18	1 266	82	42	173	145	151	192	222	157	102	
Outokumpu .....	7	954	38	12	108	147	119	149	184	162	35	
Polvijärvi .....	20	1 302	52	22	120	130	163	261	215	188	151	
Pyhäselkä .....	3	628	38	17	61	85	118	118	98	41	52	
Rääkkylä .....	30	1 174	44	9	75	53	145	290	304	159	95	
Tohmajärvi .....	9	842	44	18	108	94	64	155	145	107	107	
Tuupovaara .....	11	686	42	21	83	73	44	113	151	110	49	
Valtimo .....	8	379	25	6	75	89	32	40	33	61	18	
Värtsilä .....	3	159	11	5	19	15	8	31	31	15	24	
<b>Keski-Suomi</b>												
<b>Mellersta Finland</b> .....	436	28 564	1 141	478	2 337	2 591	3 993	5 667	5 861	4 725	1 771	
Hankasalmi .....	21	1 504	51	26	193	117	171	382	377	146	41	
Joutsa .....	25	1 799	108	29	150	134	243	361	389	250	135	
Jyväskylä .....	3	391	13	16	45	73	47	24	146	17	10	
Jyväskylän mlk - Jyväskylä lk. .	12	1 613	67	35	240	315	305	219	177	137	118	
Jämsä .....	21	1 404	60	31	112	115	204	225	255	291	111	
Jämsänkoski .....	6	649	24	8	68	57	102	155	108	90	37	
Kannonkoski .....	10	670	16	3	27	29	52	131	219	167	26	
Karstula .....	17	690	39	9	43	45	64	133	153	165	39	
Keuruu .....	18	1 465	80	28	124	146	209	297	249	193	139	
Kinnula .....	7	365	3	1	25	32	19	39	98	117	31	
Kivijärvi .....	10	522	12	4	34	33	35	94	128	146	36	
Konnevesi .....	19	988	21	25	90	82	121	211	200	160	78	
Korpilahti .....	40	1 647	41	25	109	104	283	399	408	224	54	
Kuhmoinen .....	56	2 321	145	38	137	136	377	547	383	449	109	
Kyyjärvi .....	2	208	6	2	10	7	20	57	52	37	17	
Laukaa .....	15	1 459	51	22	104	153	273	320	274	181	81	
Leivonmäki .....	4	463	37	13	61	45	61	77	72	60	37	
Luhanka .....	6	676	27	12	55	57	97	164	133	111	20	
Multia .....	8	513	43	15	55	46	51	99	93	97	14	
Muurame .....	9	654	20	12	62	140	137	118	80	54	31	
Petäjävesi .....	12	662	23	15	48	72	92	141	134	121	16	
Pihtipudas .....	12	911	16	5	39	77	95	151	222	222	84	
Pylkönmäki .....	..	293	12	3	23	18	21	43	67	83	23	
Saarjärvi .....	22	1 118	46	15	97	74	131	187	290	184	94	
Sumiainen .....	7	808	28	7	48	57	112	198	141	98	119	
Suolahti .....	3	101	9	4	10	15	8	5	10	11	29	
Toivakka .....	8	884	40	17	78	68	133	150	183	171	44	
Uurainen .....	6	536	10	5	26	37	122	156	91	64	25	
Viitasaari .....	18	1 909	66	39	171	169	181	342	410	431	100	



	Valmistuneet vapaa-ajan asuinrakennukset <i>Färdigställda fritidshus</i> Free-time residences completed 1997	Kesämökkit 31.12.1997 - <i>Fritidshus</i> - Free-time residences										
		Kesämökkejä yhteensä <i>Fritidshus totalt</i> Free-time residences	Rakennusvuosi - <i>Byggnadsår</i> - Year of completion									Tuntematon <i>Okänd</i> Unknown
			-1920	1921-1929	1930-1949	1950-1959	1960-1969	1970-1979	1980-1989	1990-1997		
Äänekoski .....	39	1 341	27	14	53	138	227	242	319	248	73	
<b>Etelä-Pohjanmaa</b>												
<b>Södra Österbotten.....</b>	142	11 408	964	281	1 340	1 076	1 498	2 020	1 902	1 597	730	
Alahärmä .....	5	213	41	6	32	30	15	13	26	37	13	
Alajärvi .....	2	637	16	5	40	44	109	159	159	78	27	
Alavus .....	6	1 209	52	17	145	174	256	244	168	88	65	
Evijärvi .....	17	668	29	8	68	64	100	135	109	114	41	
Ilmajoki .....	8	408	82	25	83	34	17	17	82	48	20	
Isojoki - Storå .....	1	390	78	15	85	47	18	40	44	51	12	
Jalasjärvi .....	4	464	45	17	96	46	23	77	69	59	32	
Jurva .....	2	263	36	11	54	25	9	16	55	46	11	
Karijoki - Bötom .....	..	117	28	4	23	15	4	4	20	14	5	
Kauhajoki .....	6	451	36	13	49	57	69	72	63	73	19	
Kauhava .....	..	211	41	12	57	33	13	12	17	18	8	
Kortesjärvi .....	6	349	25	1	29	28	42	60	71	53	40	
Kuortane .....	10	683	47	12	55	65	127	140	89	61	87	
Kurikka .....	4	272	37	16	43	14	4	23	57	62	16	
Lappajärvi .....	24	875	40	10	63	89	178	215	133	139	8	
Lapua - Lappo .....	6	503	70	20	92	38	36	44	87	102	14	
Lehtimäki .....	3	412	12	6	29	20	95	139	60	42	9	
Nurmo .....	3	185	17	8	13	19	12	11	44	42	19	
Peräseinäjoki .....	4	162	11	4	11	9	10	22	29	47	19	
Seinäjoki .....	..	45	8	4	7	12	2	4	5	1	2	
Soini .....	..	354	13	2	21	20	43	115	102	32	6	
Teuva - Östermark .....	2	170	10	12	27	12	5	4	28	67	5	
Töysä .....	3	408	29	16	43	24	46	94	80	44	32	
Vimpeli .....	5	355	12	8	26	37	57	54	51	82	28	
Ylihärmä .....	2	95	31	7	21	6	1	6	3	12	8	
Ylistaro .....	5	271	56	10	36	22	9	17	37	41	43	
Ähtäri - Etseri .....	14	1 238	62	12	92	92	198	283	214	144	141	
<b>Pohjanmaa - Österbotten ....</b>	130	16 769	1 368	292	1 251	1 165	2 604	3 717	2 618	1 883	1 871	
Isokyrö - Storkyro .....	2	267	91	11	48	31	18	18	16	14	20	
Kaskinen - Kaskö .....	1	183	14	3	2	..	6	..	14	16	128	
Korsnäs .....	1	950	25	5	36	40	161	254	118	61	250	
Kristiinankaupunki Kristinestad .....	6	1 205	102	14	64	50	194	261	205	114	201	
Kruunupyö - Kronoby .....	7	610	45	7	37	39	117	135	117	87	26	
Laihia - Laihela .....	..	230	75	8	45	16	7	10	32	23	14	
Luoto - Larsmo .....	20	1 444	29	14	91	102	201	336	331	123	217	
Maalahti-Malax .....	7	1 885	131	33	130	100	292	586	278	149	186	
Maksamaa - Maxmo .....	2	1 071	40	10	24	38	176	287	145	150	201	
Mustasaari - Korsholm .....	31	2 990	246	51	153	229	521	746	501	426	117	
Närpiö - Närpes .....	8	1 467	106	22	108	78	285	388	268	143	69	
Oravainen - Oravais .....	13	546	57	11	43	43	87	123	81	72	29	

	Valmistuneet vapaa-ajan asuinrakennukset <i>Färdigställda fritidshus</i> Free-time residences completed 1997	Kesämökkit 31.12.1997 - <i>Fritidshus</i> - Free-time residences										
		Kesämökkejä yhteensä <i>Fritidshus totalt</i> Free-time residences	Rakennusvuosi - <i>Byggnadsår</i> - Year of completion									Tunte-maton <i>Okänd</i> Unknown
			-1920	1921-1929	1930 - 1949	1950 - 1959	1960 - 1969	1970 - 1979	1980 - 1989	1990 - 1997		
Pedersöre .....	7	685	53	8	44	37	58	95	117	87	186	
Pietarsaari - Jakobstad .....	4	606	37	25	125	74	78	49	60	76	82	
Uusikaarlepyy - Nykarleby .....	14	936	50	10	49	45	156	218	192	177	39	
Vaasa - Vasa .....	4	1 135	122	51	192	212	183	134	76	102	63	
Vähäkylä - Lillkyro .....	3	211	66	8	32	23	17	8	29	18	10	
Vöyri - Vörå .....	..	348	79	1	28	8	47	69	38	45	33	
<b>Keski-Pohjanmaa</b>												
Mellersta Österbotten .....	62	3 389	127	26	224	302	509	593	665	682	261	
Halsua .....	3	172	5	2	13	12	14	30	32	59	5	
Himanka .....	12	368	18	5	7	17	35	69	93	68	56	
Kannus .....	1	82	10	..	11	10	1	8	20	19	3	
Kaustinen - Kaustby .....	11	161	8	..	11	2	7	11	40	64	18	
Kokkola - Karleby .....	8	930	20	9	87	130	200	171	129	132	52	
Kälviä - Kelviä .....	6	403	23	4	14	41	101	108	50	49	13	
Lestijärvi .....	3	324	1	1	20	17	56	88	63	50	28	
Lohtaja - Lochteå .....	5	356	14	1	28	35	62	50	65	72	29	
Perho .....	5	208	3	1	11	9	12	20	61	50	41	
Toholampi .....	3	126	14	2	11	17	3	6	33	36	4	
Ullava .....	2	58	3	..	6	2	3	4	18	16	6	
Veteli - Vetil .....	3	201	8	1	5	10	15	28	61	67	6	
<b>Pohjois-Pohjanmaa</b>												
Norra Österbotten .....	361	24 967	1 175	252	1 691	1 859	3 062	5 049	5 582	4 545	1 752	
Alavieska .....	1	73	7	..	11	15	2	5	11	20	2	
Haapajärvi .....	6	199	27	5	27	25	10	14	38	42	11	
Haapavesi .....	..	435	28	6	45	48	60	76	59	71	42	
Hailuoto - Karlö .....	5	565	54	6	27	16	74	95	91	55	147	
Haukipudas .....	7	887	36	17	60	82	153	121	175	93	150	
Ili .....	3	1 046	55	15	42	57	187	257	250	161	22	
Kalajokki .....	26	1 118	40	14	51	72	147	225	242	225	102	
Kempele .....	..	46	4	..	1	11	13	6	5	3	3	
Kestilä .....	5	207	16	2	40	30	13	17	29	34	26	
Kiiminki .....	5	757	17	3	36	83	178	154	122	67	97	
Kuivaniemi .....	12	718	33	5	35	43	115	168	186	118	15	
Kuusamo .....	116	4 976	25	8	196	186	463	1 180	1 333	1 397	188	
Kärsämäki .....	..	84	7	4	31	19	4	2	11	..	6	
Liminka - Limingo .....	1	162	26	5	14	10	14	18	50	23	2	
Lumijoki .....	3	226	20	3	14	16	34	43	43	31	22	
Merijärvi .....	3	154	30	1	26	16	11	9	23	24	14	
Muhos .....	2	624	39	10	83	59	93	110	103	48	79	
Nivala .....	1	180	5	3	33	27	11	4	44	44	9	
Oulainen .....	7	308	37	7	53	40	27	27	64	42	11	
Oulu - Uleåborg .....	8	841	57	20	87	139	133	225	99	64	17	
Oulunsalo .....	4	401	18	10	16	38	160	81	45	31	2	
Pattijoki .....	..	140	8	3	14	11	18	19	33	21	13	

	Valmistuneet vapaa-ajan asuinrakennukset <i>Färdigställda fritidshus</i> Free-time residences completed 1997	Kesämökkit 31.12.1997 - <i>Fritidshus</i> - Free-time residences										
		Kesämökkejä yhteensä <i>Fritidshus totalt</i> Free-time residences	Rakennusvuosi - <i>Byggnadsår</i> - Year of completion									Tuntematon <i>Okänd</i> Unknown
			-1920	1921-1929	1930-1949	1950-1959	1960-1969	1970-1979	1980-1989	1990-1997		
Piippola .....	..	96	9	3	20	15	6	6	18	10	9	
Pudasjärvi .....	37	2 650	69	16	111	127	208	526	820	636	137	
Pulkkila .....	..	153	13	2	22	15	7	12	35	19	28	
Pyhäjoki .....	9	674	49	5	39	77	167	126	63	98	50	
Pyhäjärvi .....	7	957	17	7	64	78	109	229	211	125	117	
Pyhäntä .....	4	265	9	2	16	17	38	57	71	50	5	
Raahe - Brahestad .....	2	626	33	3	44	97	148	95	55	36	115	
Rantsila .....	9	320	36	5	32	25	23	68	65	59	7	
Reisjärvi .....	1	349	8	1	22	17	20	93	107	66	15	
Ruukki .....	6	469	91	14	51	37	30	75	70	69	32	
Sievi .....	4	213	24	3	28	23	11	19	53	35	17	
Siikajoki .....	1	315	21	2	19	11	56	119	62	24	1	
Taivalkoski .....	32	983	13	7	45	56	56	222	289	254	41	
Temmes .....	2	98	24	2	12	8	7	14	22	7	2	
Tymävä .....	3	180	25	4	39	18	11	22	44	15	2	
Utajärvi .....	1	909	51	17	70	62	88	175	205	175	66	
Vihanti .....	1	115	15	2	12	12	4	20	22	23	5	
Yli-Ii .....	8	465	17	4	28	34	23	67	112	86	94	
Ylikiminki .....	13	741	27	2	34	41	105	235	170	108	19	
Ylivieska .....	6	242	35	4	41	46	25	13	32	36	10	
<b>Kainuu - Kajanaland .....</b>	<b>190</b>	<b>12 024</b>	<b>254</b>	<b>122</b>	<b>911</b>	<b>1 137</b>	<b>1 049</b>	<b>1 518</b>	<b>3 283</b>	<b>2 263</b>	<b>1 487</b>	
Hyrnsalmi .....	15	457	3	1	29	55	9	16	188	101	55	
Kajaani - Kajana .....	12	1 147	43	14	118	205	219	163	215	108	62	
Kuhmo .....	46	2 138	24	8	159	200	130	269	546	495	307	
Paltamo .....	17	1 069	44	28	66	52	92	199	232	224	132	
Puolanka .....	17	1 230	21	10	101	105	60	148	318	248	219	
Ristijärvi .....	9	506	15	3	41	32	17	22	241	114	21	
Sotkamo .....	27	1 723	43	30	179	167	204	274	368	281	177	
Suomussalmi .....	33	1 821	16	10	123	160	136	109	484	445	338	
Vaala .....	13	1 386	35	13	75	109	150	276	379	183	166	
Vuolijoki .....	1	547	10	5	20	52	32	42	312	64	10	
<b>Lappi - Lappland .....</b>	<b>341</b>	<b>23 411</b>	<b>387</b>	<b>115</b>	<b>1 088</b>	<b>1 313</b>	<b>2 425</b>	<b>4 364</b>	<b>6 921</b>	<b>5 735</b>	<b>1 063</b>	
Enontekiö - Enontekis .....	8	617	..	1	17	9	51	160	158	199	22	
Inari - Enare .....	..	1 849	4	..	34	62	180	347	597	550	75	
Kemi .....	..	268	20	15	28	52	70	41	30	7	5	
Kemijärvi .....	20	1 625	30	12	65	111	187	275	472	411	62	
Keminmaa .....	5	549	41	4	36	35	64	95	95	80	99	
Kittilä .....	26	1 621	4	2	45	56	39	172	535	681	87	
Kolari .....	41	1 280	3	1	43	25	79	200	556	329	44	
Muonio .....	9	799	6	2	17	11	64	158	268	249	24	
Pelkosenniemi .....	4	476	8	2	19	24	21	46	108	236	12	
Pello .....	26	970	9	3	42	37	73	279	325	169	33	
Posio .....	55	1 970	16	5	83	96	186	356	668	512	48	
Ranua .....	..	1 033	27	6	55	78	95	198	333	213	28	

	Valmistuneet vapaa-ajan asuinrakennukset <i>Färdigställda fritidshus</i> Free-time residences completed 1997	Kesämökkit 31.12.1997 - <i>Fritidshus</i> - Free-time residences										
		Kesämökkejä yhteensä <i>Fritidshus total</i> Free-time residences	Rakennusvuosi - <i>Byggnadsår</i> - Year of completion									Tuntematon <i>Okänd</i> Unknown
			-1920	1921-1929	1930-1949	1950-1959	1960-1969	1970-1979	1980-1989	1990-1997		
<b>Rovaniemen mlk</b>												
Rovaniemi lk. ....	30	3 389	40	9	205	271	613	737	830	532	152	
Rovaniemi .....	1	39	2	..	4	16	7	4	..	1	5	
Salla .....	28	1 100	1	..	134	108	50	160	318	308	21	
Savukoski .....	9	378	1	..	24	12	15	64	130	125	7	
Simo .....	10	931	39	13	37	61	177	212	225	116	51	
Sodankylä .....	10	1 232	6	..	38	35	76	241	444	348	44	
Tervola .....	5	470	39	14	45	58	55	74	100	72	13	
Tomio - Tomeå .....	19	1 127	60	15	63	70	185	214	239	218	63	
Utsjoki .....	17	539	1	3	8	13	19	114	197	166	18	
Ylitornio - Övertorneå .....	18	1 149	30	8	46	73	119	217	293	213	150	
<b>Ahvenanmaa</b>												
<b>Åland</b> .....	70	5 061	378	60	183	204	747	1 292	917	651	629	
Brändö .....	..	205	22	1	8	7	20	41	41	42	23	
Eckerö .....	3	372	29	2	13	11	39	102	59	35	82	
Finström .....	7	342	30	5	14	5	35	108	54	42	49	
Föglö .....	5	431	47	9	15	16	54	102	71	66	51	
Geta .....	8	281	18	1	15	6	25	66	61	34	55	
Hammarland .....	12	399	28	6	7	13	64	106	65	52	58	
Jomala .....	4	374	21	2	17	28	86	106	57	24	33	
Kumlinge .....	2	238	11	..	7	5	27	49	61	54	24	
Kökar .....	..	181	16	3	3	8	15	37	46	39	14	
Lemland .....	11	694	34	7	33	46	161	214	84	57	58	
Lumparland .....	1	251	21	7	10	7	60	58	51	27	10	
Maarianhamina - Mariehamn ..	..	59	6	1	9	24	12	2	..	3	2	
Saltvik .....	3	448	29	9	11	6	61	129	71	56	76	
Sottunga .....	1	94	10	1	3	1	10	24	14	14	17	
Sund .....	8	349	25	5	12	8	36	88	83	40	52	
Vårdö .....	5	343	31	1	6	13	42	60	99	66	25	

Taulukko 5.  
Tabell 5.  
Table 5.

Kesämökkit sijaintikunnan ja omistajan asuinkunnan mukaan 31.12.1997  
Fritidshus efter belägenhetskommun och ägarens bosättningskommun  
Free-time residences by municipality of location and owner's municipality of residence

Mökin sijaintikunta Belägenhetskommun av fritidshus Municipality of location of free-time residence	Kesä- mökkejä yhteensä  Fritidshus totalt  Free-time residences	Yksityisen henkilön omistamia - / privat persons ägo - Private owner						Kesäasukkaita/ vakinaisia asukkaita Sommargäster/ stadigvarande boende Holiday residents/ permanent population %	Ei yksityisen omistamia, omistaja perikunta, tunt. Inte i privat persons ägo, okänd No private owner, owner unknown
		Kesä- mökkejä	Henkilöitä yhteensä <sup>1)</sup>  Personer totalt 1)  Persons total 1)	Kesämökin omistajan asuinkunta - Ägarens bosättningskommun Owner's municipality of residence					
				Sama kuin mökin sijaintikunta Samma som fritidshusets belägenhetskommun - See 2)		Muu kunta - Övrig kommun Other municipality			
				Kesämökkejä Fritidshus Free-time residences	Henkilöitä Personer Persons	Kesämökkejä Fritidshus Free-time residences	Kesäasukkaita Sommargäster Holiday residents		
<b>Koko maa - Hela landet Whole country</b> .....	<b>429 384</b>	<b>359 874</b>	<b>791 771</b>	<b>113 207</b>	<b>255 773</b>	<b>246 667</b>	<b>535 998</b>	<b>10,4</b>	<b>69 510</b>
<b>Uusimaa - Nyland</b> .....	29 279	23 329	46 818	4 757	10 107	18 572	36 711	2,9	5 950
Esboo - Esbo .....	2 343	1 519	3 290	562	1 423	957	1 867	0,9	824
Hanko - Hangö .....	658	531	952	84	163	447	789	7,6	127
Helsinki - Helsingfors .....	508	202	353	172	291	30	62	0,0	306
Hyvinkää - Hyvinge .....	377	312	613	135	270	177	343	0,8	65
Inkoo - Ingå .....	1 734	1 399	2 731	178	387	1 221	2 344	48,3	335
Järvenpää - Träskända .....	106	82	148	29	54	53	94	0,3	24
Karjaa - Karis .....	506	459	876	78	174	381	702	8,0	47
Karjalohja - Karislojo .....	1 564	1 325	2 598	84	161	1 241	2 437	174,3	239
Karkkila - Högfors .....	897	724	1 524	216	463	508	1 061	12,4	173
Kauniainen - Grankulla .....	2	1	2	0	0	1	2	0,0	1
Kerava - Kerbo .....	34	24	57	13	38	11	19	0,1	10
Kirkkonummi - Kyrkslätt .....	2 442	1 851	4 002	236	582	1 615	3 420	12,1	591
Lohja - Lojo .....	2 253	1 993	3 998	497	1 038	1 496	2 960	8,7	260
Mäntsälä .....	1 100	965	2 022	234	491	731	1 531	9,7	135
Nummi-Pusula .....	2 438	2 060	4 167	310	614	1 750	3 553	60,9	378
Nurmijärvi .....	838	686	1 422	160	379	526	1 043	3,4	152
Pohja - Pojo .....	470	381	674	70	132	311	542	11,0	89
Pomainen - Borgnäs .....	501	417	904	65	148	352	756	19,6	84
Sammatti .....	1 155	944	1 784	89	154	855	1 630	134,8	211
Siuntio - Sjundeå .....	868	699	1 445	105	215	594	1 230	27,2	169
Tammisaari - Ekenäs .....	4 369	3 706	7 010	758	1 355	2 948	5 655	38,4	663
Tuusula - Tusby .....	582	500	1 011	94	246	406	765	2,6	82
Vantaa - Vanda .....	1 122	584	1 200	263	638	321	562	0,3	538
Vhti - Vichtis .....	2 412	1 965	4 035	325	691	1 640	3 344	14,4	447
<b>Itä-Uusimaa Östra Nyland</b> .....	<b>10 123</b>	<b>8 206</b>	<b>17 118</b>	<b>1 734</b>	<b>3 935</b>	<b>6 472</b>	<b>13 183</b>	<b>15,1</b>	<b>1 917</b>
Askola .....	536	469	1 034	74	184	395	850	19,8	67
Lapinjärvi - Lapträsk .....	461	385	895	40	142	345	753	24,4	76
Liljendal .....	221	179	405	47	122	132	283	19,1	42
Loviisa - Lovisa .....	347	270	550	126	249	144	301	3,9	77
Myrskylä - Mörskom .....	527	462	1 046	68	206	394	840	41,8	65
Pemaja - Pernå .....	1 679	1 301	2 766	122	285	1 179	2 481	65,2	378
Porvoo - Borgå .....	3 094	2 486	5 114	869	1 848	1 617	3 266	7,5	608
Pukkila .....	341	295	643	49	105	246	538	28,7	46

1) Kyseisessä kunnassa sijaitsevien kesämökkien omistaja-asuntokuntien henkilö määrä yhteensä.  
Antalet personer som hör till de bostadshushåll som äger fritidshus i kommunen.  
Number of persons in household dwelling units owning a free-time residence in the municipality.

2) Same as the municipality of location of free-time residence

Mökin sijaintikunta Belägenhetskommun av fritidshus Municipality of location of free-time residence	Kesä- mökkejä yhteensä  Fritidshus totalt  Free-time residences	Yksityisen henkilön omistamia - / <i>privat persons ägo</i> - Private owner						Kesäasukkaita/ vakinaisia asukkaita <i>Sommargäster/ stadigvarande boende</i> Holiday residents/ permanent population %	Ei yksityisen omistamia, omistaja perikunta, tunt. <i>Inte i privat persons ägo, okänd</i> No private owner, owner unknown
		Kesä- mökkejä	Henkilöitä yhteensä <sup>1)</sup>  <i>Personer totalt 1)</i> Persons total 1)	Kesämökin omistajan asuinkunta - <i>Ägarens bosättningskommun</i> Owner's municipality of residence					
				Sama kuin mökin sijaintikunta <i>Samma som fritidshusets belägenhetskommun - See 2)</i>		Muu kunta - Övrig kommun Other municipality			
				Kesämökkejä Fritidshus Free-time residences	Henkilöitä Personer Persons	Kesämökkejä Fritidshus Free-time residences	Kesäasukkaita Sommargäster Holiday residents		
Ruotsinpyhtää - Strömfors .....	866	727	1 561	104	238	623	1 323	42,6	139
Sipoo - Sibbo .....	2 051	1 632	3 104	235	556	1 397	2 548	15,8	419
<b>Varsinais-Suomi Egentliga Finland .....</b>	<b>42 522</b>	<b>35 297</b>	<b>72 020</b>	<b>8 550</b>	<b>16 963</b>	<b>26 747</b>	<b>55 057</b>	<b>12,5</b>	<b>7 225</b>
Alastaro .....	246	189	431	37	98	152	333	10,4	57
Askainen - Villnäs .....	519	483	930	57	107	426	823	89,4	36
Aura .....	84	55	127	15	40	40	87	2,6	29
Dragsfjärd .....	1810	1 409	2 881	259	490	1 150	2 391	65,1	401
Halikko .....	696	563	1 140	184	370	379	770	8,8	133
Houtskari - Houtskär .....	799	650	1 382	129	234	521	1 148	161,9	149
Iniö .....	490	361	726	55	92	306	634	264,2	129
Kaarina - S:t Karins .....	424	306	572	71	160	235	412	2,1	118
Karinainen .....	67	55	141	14	40	41	101	4,2	12
Kemiö - Kimito .....	1311	1 018	2 206	176	403	842	1 803	54,1	293
Kiikala .....	739	613	1 292	134	222	479	1 070	55,4	126
Kisko .....	1337	1 139	2 377	150	287	989	2 090	104,4	198
Korppoo - Korpo .....	1309	977	1 980	71	164	906	1 816	174,6	332
Koski Tl .....	261	208	452	71	157	137	295	11,2	53
Kustavi - Gustavs .....	2323	1 987	4 048	134	234	1 853	3 814	368,9	336
Kuusjoki .....	163	141	297	39	93	102	204	11,3	22
Laitila .....	1088	969	2 146	445	1 017	524	1 129	12,6	119
Lemu .....	197	175	361	26	53	149	308	21,8	22
Lieto - Lundo .....	160	131	292	38	97	93	195	1,5	29
Loimaa .....	31	26	61	9	20	17	41	0,6	5
Loimaan kunta Loimaa kommun .....	372	260	596	64	168	196	428	6,8	112
Marttila .....	160	132	294	46	103	86	191	8,8	28
Masku .....	325	288	601	45	103	243	498	9,7	37
Mellilä .....	93	65	158	14	31	51	127	10,0	28
Merimasku .....	809	746	1 385	73	133	673	1 252	94,6	63
Mietoinen .....	276	243	544	31	92	212	452	26,6	33
Muurla .....	248	195	421	33	90	162	331	23,3	53
Mynämäki .....	626	550	1 138	178	365	372	773	12,6	76
Naantali - Nädendal .....	436	314	559	70	136	244	423	3,3	122
Nauvo - Nagu .....	1989	1 589	2 938	154	311	1 435	2 627	185,1	400
Nousiainen - Nousis .....	255	225	504	56	127	169	377	9,2	30
Oripää .....	82	61	137	17	42	44	95	7,1	21
Paimio - Pemar .....	331	281	593	112	249	169	344	3,5	50
Parainen - Pargas .....	2609	2 117	4 308	564	1 077	1 553	3 231	26,7	492
Perniö - Bjäms .....	987	829	1 918	193	442	636	1 476	23,6	158
Pertteli .....	465	422	904	79	190	343	714	19,5	43
Piikkiö - Pikis .....	472	392	782	79	174	313	608	9,5	80
Pyhäranta .....	839	745	1 639	131	287	614	1 352	57,5	94
Pöytyä .....	169	140	324	24	59	116	265	7,1	29

Mökin sijaintikunta Belägenhetskommun av fritidshus Municipality of location of free-time residence	Kesä- mökkejä yhteensä  Fritidshus totalt  Free-time residences	Yksityisen henkilön omistamia - / <i>privat persons ägo</i> - Private owner						Kesäasukkaita/ vakinaisia asukkaita <i>Sommargäster/ stadigvarande boende</i> Holiday residents/ permanent population %	Ei yksityisen omistamia, omistaja perikunta, tunt. <i>Inte i privat persons ägo, okänd</i> No private owner, owner unknown
		Kesä- mökkejä	Henkilöitä yhteensä <sup>1)</sup>  <i>Personer totalt 1)</i> Persons total 1)	Kesämökin omistajan asuinkunta - <i>Ägarens bosättningskommun</i> Owner's municipality of residence		Muu kunta - <i>Övrig kommun</i> Other municipality			
				Sama kuin mökin sijaintikunta <i>Samma som fritidshusets belägenhetskommun - See 2)</i>					
				Kesämökkejä <i>Fritidshus</i> Free-time residences	Henkilöitä <i>Personer</i> Persons	Kesämökkejä <i>Fritidshus</i> Free-time residences	Kesäasukkaita <i>Sommargäster</i> Holiday residents		
Raisio - Reso .....	59	42	95	29	70	13	25	0,1	17
Rusko .....	48	39	97	15	49	24	48	1,5	9
Rymättylä - Rimito .....	1917	1 638	3 286	205	409	1 433	2 877	149,5	279
Salo .....	69	50	107	30	62	20	45	0,2	19
Sauvo - Sagu .....	1161	983	1 941	144	303	839	1 638	58,0	178
Somero .....	1920	1 687	3 770	545	1 269	1 142	2 501	25,5	233
Suomusjärvi .....	1162	919	1 806	125	217	794	1 589	119,4	243
Särkisalo - Finby .....	654	557	1 280	58	129	499	1 151	147,6	97
Taivassalo - Tövsala .....	1524	1 314	2 618	214	404	1 100	2 214	119,7	210
Tarvasjoki .....	74	58	124	12	33	46	91	4,8	16
Turku - Åbo .....	2654	2 033	3 278	1 651	2 513	382	765	0,5	621
Uusikaupunki - Nystad ...	3458	3 022	6 041	1 061	2 174	1 961	3 867	22,0	436
Vahto .....	111	100	186	34	58	66	128	7,2	11
Vehmaa .....	667	595	1 247	161	314	434	933	36,5	72
Velkua .....	419	372	782	24	43	348	739	294,4	47
Västanfjärd .....	473	401	872	82	176	319	696	83,8	72
Yläne .....	555	438	905	83	183	355	722	32,6	117
<b>Satakunta .....</b>	<b>17975</b>	<b>15 475</b>	<b>33 570</b>	<b>6 285</b>	<b>13 565</b>	<b>9 190</b>	<b>20 005</b>	<b>8,3</b>	<b>2 500</b>
Eura .....	1086	934	1 988	457	920	477	1 068	11,1	152
Eurajoki - Euraäminne ...	867	781	1 685	196	430	585	1 255	20,6	86
Harjavalta .....	71	52	125	36	87	16	38	0,5	19
Honkajoki .....	185	168	418	57	168	111	250	11,0	17
Huittinen .....	286	257	574	123	293	134	281	3,0	29
Jämijärvi .....	291	258	612	55	134	203	478	20,3	33
Kankaanpää .....	682	583	1 389	336	804	247	585	4,4	99
Karvia .....	304	282	713	125	337	157	376	11,9	22
Kiikoinen .....	225	189	454	29	78	160	376	27,8	36
Kiukainen .....	90	73	194	19	65	54	129	3,5	17
Kodisjoki .....	122	113	218	24	60	89	158	29,4	9
Kokemäki - Kumo .....	1304	1 089	2 454	342	828	747	1 626	18,0	215
Kullaa .....	314	270	593	62	136	208	457	27,0	44
Köyliö - Kjölo .....	338	291	656	71	196	220	460	14,7	47
Lappi .....	551	496	1 039	218	453	278	586	17,5	55
Lavia .....	710	609	1 286	118	267	491	1 019	40,8	101
Luvia .....	1118	980	2 114	177	377	803	1 737	52,0	138
Merikarvia - Sastmola ...	1427	1 230	2 672	215	525	1 015	2 147	54,0	197
Nakkila .....	67	58	137	22	59	36	78	1,3	9
Noormarkku - Norrmark ..	424	374	820	116	261	258	559	8,9	50
Pomarkku - Pärmark .....	726	698	1 495	154	310	544	1 185	42,9	28
Pori - Björneborg .....	3260	2 668	5 286	2 072	4 027	596	1 259	1,6	592
Punkalaidun .....	508	415	916	85	191	330	725	18,8	93
Rauma - Raumo .....	1302	1 068	2 291	850	1 767	218	524	1,4	234
Siikainen .....	846	789	1 781	93	240	696	1 541	73,6	57
Säkylä .....	689	586	1 267	179	405	407	862	16,5	103

Mökin sijaintikunta <i>Belägenhetskommun av fritidshus</i> Municipality of location of free-time residence	Kesä- mökkejä yhteensä  <i>Fritidshus totalt</i>  Free-time residences	Yksityisen henkilön omistamia - <i>I privat persons ägo</i> - Private owner						Kesäasukkaita/ vakinaisia asukkaita <i>Sommargäster/ stadigvarande boende</i> Holiday residents/ permanent population %	Ei yksityisen omistamia, omistaja perikunta, tunt. <i>Inte i privat persons ägo, okänd</i> No private owner, owner unknown
		Kesä- mökkejä  <i>Fritidshus</i>  Free-time residences	Henkilöitä yhteensä <sup>1)</sup>  <i>Personer totalt 1)</i>  Persons total 1)	Kesämökin omistajan asuinkunta - <i>Ägarens bosättningskommun</i> Owner's municipality of residence					
				Sama kuin mökin sijaintikunta <i>Samma som fritidshusets belägenhetskommun - See 2)</i>		Muu kunta - Övrig kommun Other municipality			
				Kesämökkejä <i>Fritidshus</i> Free-time residences	Henkilöitä <i>Personer</i> Persons	Kesämökkejä <i>Fritidshus</i> Free-time residences	Kesäasukkaita <i>Sommargäster</i> Holiday residents		
Ulvila - Ulvsby .....	30	29	70	16	40	13	30	0,2	1
Vampula .....	152	135	323	38	107	97	216	11,7	17
<b>Kanta-Häme</b>									
<b>Egentliga -Tavastland...</b>	18160	15 808	33 873	3 574	7 959	12 234	25 914	15,7	2 352
Forssa .....	662	601	1 297	327	695	274	602	3,1	61
Hattula .....	1803	1 573	3 224	300	637	1 273	2 587	28,5	230
Hauho .....	2266	1 895	3 954	319	653	1 576	3 301	81,9	371
Hausjärvi .....	760	662	1 435	129	334	533	1 101	13,5	98
Humppila .....	336	298	718	57	146	241	572	22,0	38
Hämeenlinna									
Tavastehus .....	544	435	867	272	498	163	369	0,8	109
Janakkala .....	1512	1 282	2 696	441	986	841	1 710	11,1	230
Jokioinen - Jockis .....	316	282	649	78	214	204	435	7,6	34
Kalvola .....	913	737	1 566	142	300	595	1 266	37,5	176
Lammi .....	1368	1 290	2 755	289	633	1 001	2 122	37,1	78
Loppi .....	2798	2 461	5 237	417	1 004	2 044	4 233	56,2	337
Renko .....	709	640	1 395	78	171	562	1 224	52,5	69
Riihimäki .....	215	176	342	69	131	107	211	0,8	39
Tammela .....	2834	2 505	5 487	481	1 103	2 024	4 384	70,3	329
Tuulos .....	810	684	1 545	109	248	575	1 297	82,8	126
Ypäjä .....	314	287	706	66	206	221	500	18,0	27
<b>Pirkanmaa - Birkaland ..</b>	41712	35 519	75 211	10 646	22 728	24 873	52 483	11,9	6 193
Hämeenkyrö									
Tavastkyro .....	1269	1 077	2 254	269	633	808	1 621	16,5	192
Ikaalinen - Ikaalis .....	2046	1 766	3 826	438	958	1 328	2 868	36,1	280
Juupajoki .....	377	305	712	64	172	241	540	22,4	72
Kangasala .....	2645	2 209	4 541	580	1 337	1 629	3 204	14,7	436
Kihniö .....	767	671	1 570	150	371	521	1 199	47,3	96
Kuhmalahti .....	807	704	1 460	118	223	586	1 237	110,0	103
Kuorevesi .....	810	634	1 432	117	289	517	1 143	38,7	176
Kuru .....	1584	1 481	3 284	237	523	1 244	2 761	95,2	103
Kylmäkoski .....	502	436	931	77	209	359	722	27,0	66
Lempäälä .....	1109	1 000	2 086	300	699	700	1 387	8,9	109
Luopioinen .....	2033	1 843	3 604	290	558	1 553	3 046	124,1	190
Längelmäki .....	1559	1 305	2 666	217	374	1 088	2 292	123,3	254
Mouhijärvi .....	1016	907	1 909	184	438	723	1 471	50,5	109
Mänttä .....	199	150	308	89	163	61	145	2,0	49
Nokia .....	1466	1 264	2 619	429	942	835	1 677	6,3	202
Orivesi .....	1871	1 502	3 294	382	862	1 120	2 432	27,2	369
Parkano .....	1044	940	2 285	340	809	600	1 476	18,3	104
Pirkkala - Birkala .....	444	367	702	135	277	232	425	3,6	77
Pälkäne .....	1645	1 436	2 906	280	544	1 156	2 362	56,3	209
Ruovesi .....	2014	1 270	2 724	260	534	1 010	2 190	37,6	744
Sahalahti .....	571	512	1 006	94	164	418	842	37,6	59



Mökin sijaintikunta <i>Belägenhetskommun av fritidshus</i> Municipality of location of free-time residence	Kesä- mökkejä yhteensä  <i>Fritidshus totalt</i>  Free-time residences	Yksityisen henkilön omistamia - <i>I privat persons ägo</i> - Private owner						Kesäasukkaita/ vakinaisia asukkaita <i>Sommargäster/ stadigvarande boende</i> Holiday residents/ permanent population %	Ei yksityisen omistamia, omistaja perikunta, tunt. <i>Inte i privat persons ägo, okänd</i> No private owner, owner unknown
		Kesä- mökkejä	Henkilöitä yhteensä <sup>1)</sup>  <i>Personer totalt 1)</i>  Persons total 1)	Kesämökin omistajan asuinkunta - <i>Ägarens bosättningskommun</i> Owner's municipality of residence					
				Sama kuin mökin sijaintikunta <i>Samma som fritidshusets belägenhetskommun - See 2)</i>		Muu kunta - <i>Övrig kommun</i> Other municipality			
				Kesämökkejä <i>Fritidshus</i> Free-time residences	Henkilöitä <i>Personer</i> Persons	Kesämökkejä <i>Fritidshus</i> Free-time residences	Kesäasukkaita <i>Sommargäster</i> Holiday residents		
Suodenniemi . . . . .	414	349	777	69	160	280	617	41,4	65
Tampere - Tammerfors . . . . .	3465	3 061	6 090	2 496	4 793	565	1 297	0,7	404
Toijala . . . . .	161	143	278	73	140	70	138	1,7	18
Ujala . . . . .	1444	1 277	2 728	260	538	1 017	2 190	38,0	167
Valkeakoski . . . . .	1172	1 028	2 115	487	1 013	541	1 102	5,3	144
Vammala . . . . .	1639	1 365	2 823	549	1 188	816	1 635	10,5	274
Vesilahti . . . . .	1493	1 321	2 785	247	505	1 074	2 280	69,4	172
Vijala . . . . .	187	165	346	62	129	103	217	4,3	22
Vijakkala . . . . .	865	762	1 674	133	337	629	1 337	67,4	103
Vilppula . . . . .	1203	1 005	2 131	278	581	727	1 550	25,8	198
Virrat - Virtdois . . . . .	2113	1 686	4 108	569	1 378	1 117	2 730	31,6	427
Ylöjärvi . . . . .	1451	1 305	2 603	285	675	1 020	1 928	9,8	146
Äetsä . . . . .	327	273	634	88	212	185	422	8,2	54
<b>Päijät-Häme</b>									
<b>Päijänne-Tavastland . . . . .</b>	19025	16 651	34 512	3 918	8 138	12 733	26 374	13,3	2 374
Artjärvi - Artsjö . . . . .	383	327	757	55	132	272	625	37,2	56
Asikkala . . . . .	3296	2 888	5 987	495	1 054	2 393	4 933	56,7	408
Hartola . . . . .	1965	1 580	3 212	363	735	1 217	2 477	62,3	385
Heinola . . . . .	2891	2 341	4 799	881	1 743	1 460	3 056	14,1	550
Hollola . . . . .	1415	1 237	2 568	281	608	956	1 960	9,7	178
Hämeenkoski . . . . .	481	447	935	83	191	364	744	32,8	34
Kärkölä . . . . .	379	362	817	72	163	290	654	12,7	17
Lahti - Lahtis . . . . .	416	260	507	184	365	76	142	0,1	156
Nastola . . . . .	1525	1 396	2 876	297	670	1 099	2 206	14,9	129
Orimattila . . . . .	917	824	1 864	217	528	607	1 336	9,4	93
Padasjoki . . . . .	2340	2 174	4 524	369	695	1 805	3 829	94,0	166
Sysmä . . . . .	3017	2 815	5 666	621	1 254	2 194	4 412	85,5	202
<b>Kymenlaakso</b>									
<b>Kymmenedalen . . . . .</b>	16166	13 951	29 947	3 556	7 916	10 395	22 031	11,6	2 215
Anjalankoski . . . . .	719	638	1 427	214	556	424	871	4,8	81
Elimäki . . . . .	214	184	448	49	136	135	312	3,6	30
Hamina - Fredrikshamn . . . . .	56	36	65	15	22	21	43	0,4	20
Iitti . . . . .	2296	2 040	4 442	342	847	1 698	3 595	47,1	256
Jaala . . . . .	2632	2 324	4 681	235	468	2 089	4 213	208,4	308
Kotka . . . . .	1500	1 225	2 519	906	1 818	319	701	1,3	275
Kouvola . . . . .	16	13	22	12	20	1	2	0,0	3
Kuusankoski . . . . .	322	280	573	158	301	122	272	1,3	42
Miehikkälä . . . . .	630	589	1 404	141	353	448	1 051	39,7	41
Pyhtää - Pyttis . . . . .	1416	1 293	2 868	200	478	1 093	2 390	44,1	123
Valkeala . . . . .	2934	2 517	5 526	523	1 202	1 994	4 324	38,5	417
Vehkalahti - Veckelax . . . . .	1952	1 600	3 405	495	1 159	1 105	2 246	18,3	352
Virolahti . . . . .	1479	1 212	2 567	266	556	946	2 011	50,7	267

Mökin sijaintikunta Belägenhetskommun av fritidshus Municipality of location of free-time residence	Kesä- mökkejä yhteensä  Fritidshus totalt  Free-time residences	Yksityisen henkilön omistamia - / privat persons ägo - Private owner						Kesäasukkaita/ vakinaisia asukkaita Sommargäster/ stadigvarande boende Holiday residents/ permanent population %	Ei yksityisen omistamia, omistaja perikunta, tunt. Inte i privat persons ägo, okänd No private owner, owner unknown
		Kesä- mökkejä	Henkilöitä yhteensä 1)  Personer totalt 1) Persons total 1)	Kesämökin omistajan asuinkunta - Ägarens bosättningskommun Owner's municipality of residence					
				Sama kuin mökin sijaintikunta Samma som fritidshusets belägenhetskommun - See 2)		Muu kunta - Övrig kommun Other municipality			
				Kesämökkejä Fritidshus Free-time residences	Henkilöitä Personer Persons	Kesämökkejä Fritidshus Free-time residences	Kesäasukkaita Sommargäster Holiday residents		
<b>Etelä-Karjala</b>									
<b>Södra Karelen</b> .....	19681	18 382	39 165	5 338	11 738	13 044	27 427	19,8	1 299
Imatra .....	200	182	356	132	249	50	107	0,3	18
Joutseno .....	697	647	1 305	287	599	360	706	6,2	50
Lappeenranta									
Villmanstrand .....	1396	1 311	2 807	978	2 089	333	718	1,3	85
Lemi .....	1242	1 160	2 397	329	682	831	1 715	54,7	82
Luumäki .....	2797	2 605	5 396	671	1 343	1 934	4 053	74,2	192
Parikkala .....	1093	1 013	2 307	416	966	597	1 341	28,0	80
Rautjärvi .....	1201	1 157	2 406	358	773	799	1 633	33,0	44
Ruokolahti .....	2935	2 772	6 099	535	1 247	2 237	4 852	76,1	163
Saari .....	290	279	755	123	378	156	377	23,1	11
Savitaipale .....	2350	2 213	4 829	610	1 342	1 603	3 487	77,7	137
Suomenniemi .....	1247	1 180	2 481	199	377	981	2 104	231,7	67
Taipalsaari .....	3035	2 705	5 375	423	1 028	2 282	4 347	90,9	330
Uukuniemi .....	447	431	912	74	166	357	746	125,4	16
Ylämaa .....	751	727	1 740	203	499	524	1 241	77,2	24
<b>Etelä-Savo</b>									
<b>Södra Savolax</b> .....	40420	36 625	80 624	10 023	22 214	26 602	58 410	34,0	3 795
Antola .....	1172	1 133	2 498	209	465	924	2 033	107,6	39
Enonkoski .....	641	560	1 303	179	429	381	874	44,2	81
Haukivuori .....	970	859	1 879	227	512	632	1 367	52,8	111
Heinävesi .....	1374	1 170	2 777	420	1 004	750	1 773	36,6	204
Hirvensalmi .....	2423	2 311	5 130	339	706	1 972	4 424	164,5	112
Joroinen - Jorois .....	1132	995	2 104	382	830	613	1 274	20,9	137
Juva .....	1824	1 697	3 963	708	1 721	989	2 242	28,1	127
Jäppilä .....	635	577	1 336	132	333	445	1 003	59,7	58
Kangaslampi .....	978	856	1 939	156	411	700	1 528	88,5	122
Kangasniemi .....	3068	2 766	6 232	791	1 776	1 975	4 456	63,9	302
Kerimäki .....	1707	1 510	3 386	566	1 264	944	2 122	33,5	197
Mikkeli - S:t Michel .....	140	120	254	57	104	63	150	0,5	20
Mikkelin mlk									
S:t Michels lk .....	2849	2 708	6 124	529	1 419	2 179	4 705	39,3	141
Mäntyharju .....	4018	3 776	7 929	742	1 472	3 034	6 457	87,5	242
Pertunmaa .....	1545	1 429	3 043	248	468	1 181	2 575	116,0	116
Pieksämäen mlk - Piek- sämäki lk .....	1522	1 360	2 855	338	813	1 022	2 042	31,1	162
Pieksämäki .....	29	23	52	16	26	7	26	0,2	6
Punkaharju .....	1499	1 245	2 793	330	762	915	2 031	45,5	254
Puumala .....	2812	2 549	5 675	484	1 067	2 065	4 608	144,0	263
Rantasalmi .....	1712	1 498	3 376	504	1 145	994	2 231	46,2	214
Ristiina .....	2421	2 289	5 016	437	940	1 852	4 076	78,2	132
Savonlinna - Nyslott .....	3008	2 602	5 156	1 588	3 097	1 014	2 059	7,2	406
Savonranta .....	678	580	1 340	130	283	450	1 057	74,0	98
Sulkava .....	1519	1 367	3 092	382	877	985	2 215	61,1	152

Mökin sijaintikunta Belägenhetskommun av fritidshus Municipality of location of free-time residence	Kesä- mökkejä yhteensä  Fritidshus totalt  Free-time residences	Yksityisen henkilön omistamia - / privat persons ägo - Private owner						Kesäasukkaita/ vakinaisia asukkaita Sommargäster/ stadigvarande boende Holiday residents/ permanent population %	Ei yksityisen omistamia, omistaja perikunta, tunt. Inte i privat persons ägo, okänd No private owner, owner unknown
		Kesä- mökkejä  Fritidshus  Free-time residences	Henkilöitä yhteensä 1)  Personer totalt 1) Persons total 1)	Kesämökin omistajan asuinkunta - Ågarens bosättningskommun Owner's municipality of residence					
				Sama kuin mökin sijaintikunta Samma som fritidshusets belägenhetskommun - See 2)		Muu kunta - Övrig kommun Other municipality			
				Kesämökkejä Fritidshus Free-time residences	Henkilöitä Personer Persons	Kesämökkejä Fritidshus Free-time residences	Kesäasukkaita Sommargäster Holiday residents		
Virtasalmi .....	744	645	1 372	129	290	516	1 082	85,7	99
<b>Pohjois-Savo</b>									
<b>Norra Savolax .....</b>	27 051	23 232	53 401	9 642	22 192	13 590	31 209	12,2	3 819
Ilasalmi - Idensalmi .....	1203	944	2 249	639	1 511	305	738	3,1	259
Juankoski .....	939	854	2 006	307	767	547	1 239	20,3	85
Kaavi .....	1082	991	2 340	358	863	633	1 477	36,9	91
Karttula .....	1252	1 096	2 359	181	454	915	1 905	54,1	156
Keitele .....	401	358	907	162	429	196	478	15,5	43
Kiuruvesi .....	986	806	2 031	451	1 111	355	920	8,5	180
Kuopio .....	3777	3 293	6 766	2 674	5 317	619	1 449	1,7	484
Lapinlahti .....	956	711	1 701	305	760	406	941	11,8	245
Leppävirta .....	2631	2 142	4 798	755	1 766	1 387	3 032	26,5	489
Maaninka .....	872	786	1 733	195	447	591	1 286	31,9	86
Nilsjä .....	1551	1 166	2 814	418	1 024	748	1 790	25,2	385
Pielavesi .....	1416	1 205	3 021	383	967	822	2 054	32,7	211
Rautalampi .....	1295	1 179	2 707	290	692	889	2 015	49,0	116
Rautavaara .....	505	427	1 069	142	364	285	705	26,8	78
Siilinjärvi .....	957	886	1 982	375	903	511	1 079	5,5	71
Sonkajärvi .....	739	581	1 463	213	586	368	877	15,6	158
Suonenjoki .....	999	929	2 134	403	931	526	1 203	14,3	70
Tervo .....	802	742	1 600	186	402	556	1 198	56,7	60
Tuusniemi .....	1261	1 162	2 598	278	602	884	1 996	58,4	99
Varkaus .....	333	276	579	204	410	72	169	0,7	57
Varpaisjärvi .....	558	430	1 170	168	467	262	703	21,1	128
Vehmersalmi .....	1322	1 235	2 873	156	363	1 079	2 510	113,2	87
Vesanto .....	740	665	1 588	246	626	419	962	32,1	75
Vieremä .....	474	368	913	153	430	215	483	10,6	106
<b>Pohjois-Karjala</b>									
<b>Norra Karelen .....</b>	21677	19 933	45 504	8 071	18 446	11 862	27 058	15,4	1 744
Eno .....	1059	977	2 200	394	868	583	1 332	18,1	82
Ilomantsi - Ilomants .....	1672	1 564	3 529	708	1 538	856	1 991	26,1	108
Joensuu .....	219	171	356	156	320	15	36	0,1	48
Juuka .....	1554	1 378	3 204	494	1 129	884	2 075	30,0	176
Kesälahti .....	958	897	2 054	311	697	586	1 357	45,6	61
Kiihtelysvaara .....	642	599	1 365	139	334	460	1 031	37,8	43
Kitee .....	1728	1 669	3 794	936	2 165	733	1 629	15,0	59
Kontiolahti .....	1457	1 321	3 047	395	952	926	2 095	18,9	136
Lieksa .....	2326	2 096	4 834	1 200	2 668	896	2 166	13,4	230
Liperi .....	2672	2 480	5 332	645	1 554	1 835	3 778	32,4	192
Nurmes .....	1266	1 111	2 595	654	1 474	457	1 121	10,9	155
Outokumpu .....	954	861	1 992	487	1 063	374	929	10,8	93
Polvijärvi .....	1302	1 193	2 851	395	978	798	1 873	33,3	109
Pyhäselkä .....	628	543	1 237	192	473	351	764	10,6	85
Rääkkylä .....	1174	1 139	2 541	333	718	806	1 823	56,0	35

Mökin sijaintikunta <i>Belägenhetskommun av fritidshus</i> Municipality of location of free-time residence	Kesä- mökkejä yhteensä  <i>Fritidshus totalt</i> Free-time residences	Yksityisen henkilön omistamia - / <i>privat persons ägo</i> - Private owner						Kesäasukkaita/ vakinaisia asukkaita <i>Sommargäster/ stadigvarande boende</i> Holiday residents/ permanent population %	Ei yksityisen omistamia, omistaja perikunta, tunt. <i>Inte i privat persons ägo, okänd</i> No private owner, owner unknown
		Kesä- mökkejä	Henkilöitä yhteensä <sup>1)</sup>  <i>Personer totalt 1)</i> Persons total 1)	Kesämökin omistajan asuinkunta - <i>Ågarens bosättningskommun</i> Owner's municipality of residence					
				Sama kuin mökin sijaintikunta <i>Samma som fritidshusets belägenhetskommun - See 2)</i>		Muu kunta - <i>Övrig kommun</i> Other municipality			
				Kesämökkejä <i>Fritidshus</i> Free-time residences	Henkilöitä <i>Personer</i> Persons	Kesämökkejä <i>Fritidshus</i> Free-time residences	Kesäasukkaita <i>Sommargäster</i> Holiday residents		
Tohmajärvi .....	842	797	1 827	293	679	504	1 148	21,1	45
Tuupovaara .....	686	650	1 566	171	425	479	1 141	46,2	36
Valtimo .....	379	337	811	125	310	212	501	15,7	42
Värtsilä .....	159	150	369	43	101	107	268	38,2	9
<b>Keski-Suomi</b>									
<b>Mellersta Finland .....</b>	28564	23 637	53 062	7 098	16 393	16 539	36 669	14,1	4 927
Hankasalmi .....	1504	1 313	3 096	431	1 057	882	2 039	34,6	191
Joutsa .....	1799	1 659	3 648	444	888	1 215	2 760	61,1	140
Jyväskylä .....	391	200	416	140	281	60	135	0,2	191
Jyväskylän mlk - Jyväskylä lk .....	1613	1 429	2 926	444	984	985	1 942	6,3	184
Jämsä .....	1404	1 124	2 486	545	1 177	579	1 309	10,0	280
Jämsänkoski .....	649	539	1 168	206	439	333	729	9,3	110
Kannonkoski .....	670	459	1 161	89	249	370	912	50,6	211
Karstula .....	690	514	1 350	200	564	314	786	14,7	176
Keuruu .....	1465	1 137	2 566	477	1 075	660	1 491	12,1	328
Kinnula .....	365	284	814	103	292	181	522	23,1	81
Kivijärvi .....	522	399	923	81	184	318	739	43,0	123
Konnevesi .....	988	856	1 873	261	629	595	1 244	37,3	132
Korpilahti .....	1647	1 324	2 958	248	556	1 076	2 402	47,0	323
Kuhmoinen .....	2321	1 953	3 993	252	483	1 701	3 510	113,4	368
Kyyjärvi .....	208	164	417	55	157	109	260	13,7	44
Laukaa .....	1459	1 284	2 954	397	1 021	887	1 933	11,7	175
Leivonmäki .....	463	410	950	86	220	324	730	57,8	53
Luhanka .....	676	577	1 271	60	153	517	1 118	114,1	99
Multia .....	513	418	949	125	275	293	674	30,6	95
Muurame .....	654	522	1 088	121	308	401	780	10,2	132
Petäjävesi .....	662	555	1 232	143	333	412	899	23,8	107
Pihtipudas .....	911	688	1 743	246	601	442	1 142	21,0	223
Pylkönmäki .....	293	227	548	46	132	181	416	35,2	66
Saarjärvi .....	1118	942	2 352	401	1 008	541	1 344	12,5	176
Sumiainen .....	808	630	1 411	78	182	552	1 229	89,2	178
Suolahti .....	101	77	196	44	123	33	73	1,2	24
Toivakka .....	884	825	1 731	168	354	657	1 377	56,2	59
Uurainen .....	536	486	1 120	111	288	375	832	27,0	50
Viitasaari .....	1909	1 572	3 602	567	1 319	1 005	2 283	27,8	337
Äänekoski .....	1341	1 070	2 120	529	1 061	541	1 059	7,7	271
<b>Etelä-Pohjanmaa</b>									
<b>Södra Österbotten .....</b>	11408	9 475	23 475	3 524	9 238	5 951	14 237	7,2	1 933
Alahärmä .....	213	159	435	69	214	90	221	4,3	54
Alajärvi .....	637	528	1 359	275	744	253	615	6,4	109
Alavus .....	1209	968	2 280	275	739	693	1 541	15,2	241
Evijärvi .....	668	573	1 414	181	430	392	984	30,7	95
Ilmajoki .....	408	354	891	146	387	208	504	4,3	54

Mökin sijaintikunta <i>Belägenhetskommun av fritidshus</i> Municipality of location of free-time residence	Kesä- mökkejä yhteensä  <i>Fritidshus totalt</i> Free-time residences	Yksityisen henkilön omistamia - <i>I privat persons ägo</i> - Private owner						Kesäasukkaita/ vakinaisia asukkaita <i>Sommargäster/ stadigvarande boende</i> Holiday residents/ permanent population %	Ei yksityisen omistamia, omistaja penkunta, tunt. <i>Inte i privat persons ägo, okänd</i> No private owner, owner unknown
		Kesä- mökkejä	Henkilöitä yhteensä <sup>1)</sup>  <i>Personer totalt 1)</i> Persons total 1)	Kesämökin omistajan asuinkunta - <i>Ägarens bosättningskommun</i> Owner's municipality of residence					
				Sama kuin mökin sijaintikunta <i>Samma som fritidshusets belägenhetskommun - See 2)</i>		Muu kunta - <i>Övrig kommun</i> Other municipality			
				Kesämökkejä <i>Fritidshus</i> Free-time residences	Henkilöitä <i>Personer</i> Persons	Kesämökkejä <i>Fritidshus</i> Free-time residences	Kesäasukkaita <i>Sommargäster</i> Holiday residents		
Isojoki - Storå .....	390	280	697	112	292	168	405	14,3	110
Jalasjärvi .....	464	403	1 000	164	425	239	575	6,2	61
Jurva .....	263	234	583	67	200	167	383	7,7	29
Karjoki - Bötom .....	117	88	196	30	64	58	132	7,1	29
Kauhajoki .....	451	389	940	194	479	195	461	3,0	62
Kauhava .....	211	166	418	90	224	76	194	2,3	45
Kortesjärvi .....	349	274	666	111	291	163	375	13,9	75
Kuortane .....	683	571	1 331	180	444	391	887	19,3	112
Kurikka .....	272	238	654	146	415	92	239	2,2	34
Lappajärvi .....	875	734	1 778	227	562	507	1 216	28,6	141
Lapua - Lappo .....	503	416	1 044	196	491	220	553	3,9	87
Lehtimäki .....	412	336	867	89	227	247	640	28,9	76
Nurmo .....	185	165	389	54	136	111	253	2,4	20
Peräseinäjoki .....	162	147	384	53	143	94	241	6,1	15
Seinäjäki .....	45	35	95	22	60	13	35	0,1	10
Soini .....	354	298	721	87	242	211	479	16,7	56
Teuva - Östermark .....	170	131	370	63	204	68	166	2,4	39
Töysä .....	408	360	1 010	134	419	226	591	18,4	48
Vimpeli .....	355	282	781	104	308	178	473	13,0	73
Ylihärmä .....	95	78	222	39	120	39	102	3,2	17
Ylistaro .....	271	245	601	57	177	188	424	7,3	26
Ähtäri - Etseri .....	1238	1 023	2 349	359	801	664	1 548	20,8	215
<b>Pohjanmaa - Österbotten</b>	<b>16769</b>	<b>12 491</b>	<b>27 859</b>	<b>5 471</b>	<b>12 645</b>	<b>7 020</b>	<b>15 214</b>	<b>8,7</b>	<b>4 278</b>
Isokyrö - Storkyro .....	267	201	472	60	154	141	318	6,0	66
Kaskinen - Kaskö .....	183	125	310	69	181	56	129	8,4	58
Korsnäs .....	950	794	1 758	361	720	433	1 038	45,4	156
Kristiinankaupunki Kristinestad .....	1205	871	2 136	372	952	499	1 184	14,0	334
Kruunupyö - Kronoby .....	610	389	1 064	152	444	237	620	8,9	221
Laihia - Laihela .....	230	205	488	60	153	145	335	4,5	25
Luoto - Larsmo .....	1444	1 037	2 258	279	782	758	1 476	36,5	407
Maalahti-Malax .....	1885	1 462	3 039	676	1 458	786	1 581	27,4	423
Maksamaa - Maxmo .....	1071	775	1 747	90	209	685	1 538	134,6	296
Mustasaari - Korsholm .....	2990	2 411	5 103	925	2 152	1 486	2 951	17,9	579
Närpiö - Närpes .....	1467	1 041	2 476	638	1 517	403	959	9,5	426
Oravainen - Oravais .....	546	372	827	83	189	289	638	27,1	174
Pedersöre .....	685	456	1 105	184	520	272	585	5,8	229
Pietarsaari - Jakobstad .....	606	395	767	335	639	60	128	0,6	211
Uusikaarlepyy - Nykarle- by .....	936	586	1 378	276	677	310	701	9,2	350
Vaasa - Vasa .....	1135	953	1 976	799	1 604	154	372	0,7	182
Vähäkyrö - Lillkyro .....	211	171	402	49	147	122	255	5,2	40
Vöyri - Vörå .....	348	247	553	63	147	184	406	11,1	101

Mökin sijaintikunta <i>Belägenhetskommun av fritidshus</i> Municipality of location of free-time residence	Kesä- mökkejä yhteensä  <i>Fritidshus totalt</i> Free-time residences	Yksityisen henkilön omistamia - / <i>privat persons ägo</i> - Private owner						Kesäasukkaita/ vakinaisia asukkaita <i>Sommargäster/ stadigvarande boende</i> Holiday residents/ permanent population %	Ei yksityisen omistamia, omistaja perikunta, tunt. <i>Inte i privat persons ägo, okänd</i> No private owner, owner unknown
		Kesä- mökkejä	Henkilöitä yhteensä <sup>1)</sup>  <i>Personer totalt 1)</i> Persons total 1)	Kesämökin omistajan asuinkunta - <i>Ägarens bosättningskommun</i> Owner's municipality of residence					
				Sama kuin mökin sijaintikunta <i>Samma som fritidshusets belägenhetskommun - See 2)</i>		Muu kunta - Övrig kommun Other municipality			
				Kesämökkejä <i>Fritidshus</i> Free-time residences	Henkilöitä <i>Personer</i> Persons	Kesämökkejä <i>Fritidshus</i> Free-time residences	Kesäasukkaita <i>Sommargäster</i> Holiday residents		

**Keski-Pohjanmaa**

<b>Mellersta Österbotten . . .</b>	3389	1 947	4 880	961	2 520	986	2 360	3,3	1 442
Halsua . . . . .	172	98	295	39	146	59	149	9,2	74
Himanka . . . . .	368	150	390	68	185	82	205	6,2	218
Kannus . . . . .	82	36	93	24	67	12	26	0,4	46
Kaustinen - Kaustby . . . . .	161	64	173	32	93	32	80	1,8	97
Kokkola - Karleby . . . . .	930	644	1 540	504	1 169	140	371	1,0	286
Kälviä - Kelviä . . . . .	403	285	637	56	163	229	474	10,3	118
Lestijärvi . . . . .	324	202	522	40	114	162	408	37,3	122
Lohtaja - Lochteå . . . . .	356	200	512	90	269	110	243	7,9	156
Perho . . . . .	208	89	256	40	126	49	130	3,9	119
Toholampi . . . . .	126	56	135	22	52	34	83	2,1	70
Ullava . . . . .	58	24	68	9	25	15	43	3,8	34
Veteli - Vetil . . . . .	201	99	259	37	111	62	148	3,7	102

**Pohjois-Pohjanmaa**

<b>Norra Österbotten . . . . .</b>	24967	18 649	46 285	7 287	18 740	11 362	27 545	7,7	6 318
Alavieska . . . . .	73	55	177	33	128	22	49	1,6	18
Haapajärvi . . . . .	199	123	336	64	201	59	135	1,6	76
Haapavesi . . . . .	435	283	740	140	368	143	372	4,5	152
Hailuoto - Karlö . . . . .	565	461	1 063	117	256	344	807	82,6	104
Haukipudas . . . . .	887	743	1 707	259	653	484	1 054	7,0	144
Ii . . . . .	1046	896	2 066	283	688	613	1 378	22,1	150
Kalajoki . . . . .	1118	862	2 120	465	1 165	397	955	10,3	256
Kempele . . . . .	46	41	105	13	26	28	79	0,7	5
Kestilä . . . . .	207	107	279	36	112	71	167	8,7	100
Kiiminki . . . . .	757	666	1 467	189	507	477	960	10,0	91
Kuivaniemi . . . . .	718	610	1 347	160	341	450	1 006	44,6	108
Kuusamo . . . . .	4976	3 025	7 793	1 428	3 691	1 597	4 102	22,3	1 951
Kärsämäki . . . . .	84	53	155	24	78	29	77	2,3	31
Liminka - Limingo . . . . .	162	136	326	42	100	94	226	4,0	26
Lumijoki . . . . .	226	188	383	38	88	150	295	17,4	38
Merijärvi . . . . .	154	119	381	44	202	75	179	12,7	35
Muhos . . . . .	624	518	1 224	164	398	354	826	10,6	106
Nivala . . . . .	180	105	331	64	218	41	113	1,0	75
Oulainen . . . . .	308	250	671	144	362	106	309	3,7	58
Oulu - Uleåborg . . . . .	841	640	1 347	586	1 200	54	147	0,1	201
Oulunsalo . . . . .	401	313	711	45	141	268	570	7,8	88
Pattijoki . . . . .	140	118	299	44	131	74	168	2,8	22
Piippola . . . . .	96	65	176	18	58	47	118	8,0	31
Pudasjärvi . . . . .	2650	1 901	5 013	610	1 681	1 291	3 332	31,2	749
Pulkkila . . . . .	153	92	217	26	59	66	158	8,5	61
Pyhäjoki . . . . .	674	562	1 284	230	495	332	789	20,9	112
Pyhäjärvi . . . . .	957	676	1 737	319	830	357	907	12,6	281
Pyhäntä . . . . .	265	184	525	41	120	143	405	20,3	81

Mökin sijaintikunta Belägenhetskommun av fritidshus Municipality of location of free-time residence	Kesä- mökkejä yhteensä  Fritidshus total  Free-time residences	Yksityisen henkilön omistamia - / privat persons ägo - Private owner						Kesäasukkaita/ vakinaisia asukkaita Sommargäster/ stadigvarande boende Holiday residents/ permanent population %	Ei yksityisen omistamia, omistaja perikunta, tunt. Inte i privat persons ägo, okänd No private owner, owner unknown
		Kesä- mökkejä  Fritidshus  Free-time residences	Henkilöitä yhteensä 1)  Personer totalt 1) Persons total 1)	Kesämökin omistajan asuinkunta - Ägarens bosättningskommun Owner's municipality of residence		Muu kunta - Övrig kommun Other municipality			
				Sama kuin mökin sijaintikunta Samma som fritidshusets belägenhetskommun - See 2)					
				Kesämökkejä Fritidshus Free-time residences	Henkilöitä Personer Persons	Kesämökkejä Fritidshus Free-time residences	Kesäasukkaita Sommargäster Holiday residents		
Raahe - Brahestad . . . . .	626	506	1 172	401	918	105	254	1,4	120
Rantsila . . . . .	320	274	640	72	169	202	471	21,0	46
Reisjärvi . . . . .	349	228	663	73	238	155	425	12,4	121
Ruukki . . . . .	469	414	1 075	122	377	292	698	14,3	55
Sievi . . . . .	213	162	480	60	201	102	279	5,6	51
Siikajoki . . . . .	315	283	692	29	73	254	619	41,6	32
Taivalkoski . . . . .	983	692	1 889	276	756	416	1 133	20,7	291
Temmes . . . . .	98	83	193	18	53	65	140	19,3	15
Tymävä . . . . .	180	146	370	49	152	97	218	5,3	34
Utajärvi . . . . .	909	770	1 910	181	455	589	1 455	41,5	139
Vihanti . . . . .	115	102	279	38	112	64	167	4,5	13
Yli-li . . . . .	465	370	989	107	340	263	649	26,2	95
Ylikirminki . . . . .	741	637	1 490	118	326	519	1 164	34,3	104
Ylivieska . . . . .	242	190	463	117	273	73	190	1,4	52
<b>Kainuu - Kajanaland . . . . .</b>	<b>12024</b>	<b>10 978</b>	<b>26 218</b>	<b>5 049</b>	<b>11 879</b>	<b>5 929</b>	<b>14 339</b>	<b>15,4</b>	<b>1 046</b>
Hyrnsalmi . . . . .	457	399	1 063	189	514	210	549	14,7	58
Kajaani - Kajana . . . . .	1147	1 045	2 213	854	1 784	191	429	1,2	102
Kuhmo . . . . .	2138	1 953	4 808	1 205	2 911	748	1 897	15,9	185
Paltamo . . . . .	1069	976	2 334	275	694	701	1 640	35,2	93
Puolanka . . . . .	1230	1 101	2 634	323	727	778	1 907	45,9	129
Ristijärvi . . . . .	506	438	1 058	101	220	337	838	43,7	68
Sotkamo . . . . .	1723	1 608	3 960	616	1 549	992	2 411	21,2	115
Suomussalmi . . . . .	1821	1 652	3 963	982	2 284	670	1 679	14,4	169
Vaala . . . . .	1386	1 296	3 011	314	775	982	2 236	51,7	90
Vuolijoki . . . . .	547	510	1 174	190	421	320	753	25,9	37
<b>Lappi - Lappland . . . . .</b>	<b>23411</b>	<b>17 615</b>	<b>42 342</b>	<b>6 803</b>	<b>16 421</b>	<b>10 812</b>	<b>25 921</b>	<b>13,0</b>	<b>5 796</b>
Enontekiö - Enontekis. . . . .	617	489	1 226	108	269	381	957	40,5	128
Inari - Enare . . . . .	1849	1 407	3 373	470	1 222	937	2 151	27,9	442
Kemi . . . . .	268	215	440	182	374	33	66	0,3	53
Kemijärvi . . . . .	1625	1 189	2 754	646	1 390	543	1 364	12,0	436
Keminmaa . . . . .	549	435	931	174	367	261	564	6,1	114
Kitilä . . . . .	1621	1 104	2 719	376	865	728	1 854	30,9	517
Kolari . . . . .	1280	696	1 705	229	549	467	1 156	27,2	584
Muonio . . . . .	799	516	1 324	190	484	326	840	32,0	283
Pelkosenniemi . . . . .	476	245	612	58	150	187	462	34,3	231
Pello . . . . .	970	727	1 755	311	673	416	1 082	20,8	243
Posio . . . . .	1970	1 559	3 940	480	1 245	1 079	2 695	53,1	411
Ranua . . . . .	1033	857	2 359	340	998	517	1 361	25,0	176
Rovaniemen mlk Rovaniemi lk . . . . .	3389	2 936	6 548	1 020	2 386	1 916	4 162	19,0	453
Rovaniemi . . . . .	39	32	46	24	36	8	10	0,0	7
Salla . . . . .	1100	753	1 947	334	821	419	1 126	20,0	347
Savukoski . . . . .	378	284	752	85	227	199	525	32,9	94
Simo . . . . .	931	839	1 773	210	477	629	1 296	32,1	92

Mökin sijaintikunta <i>Belägenhetskommun av fritidshus</i> Municipality of location of free-time residence	Kesä- mökkejä yhteensä  <i>Fritidshus totalt</i> Free-time residences	Yksityisen henkilön omistamia - / <i>privat persons ägo</i> - Private owner						Kesäasukkaita/ vakinaisia asukkaita <i>Sommargäster/ stadigvarande boende</i> Holiday residents/ permanent population %	Ei yksityisen omistamia, omistaja perikunta, tunt. <i>Inte i privat persons ägo, okänd</i> No private owner, owner unknown
		Kesä- mökkejä	Henkilöitä yhteensä <sup>1)</sup>  <i>Personer totalt 1)</i> Persons total 1)	Kesämökin omistajan asuinkunta - <i>Ägarens bosättningskommun</i> Owner's municipality of residence					
				Sama kuin mökin sijaintikunta <i>Samma som fritidshusets belägenhetskommun</i> - See 2)		Muu kunta - Övrig kommun Other municipality			
				Kesämökkejä <i>Fritidshus</i> Free-time residences	Henkilöitä <i>Personer</i> Persons	Kesämökkejä <i>Fritidshus</i> Free-time residences	Kesäasukkaita <i>Sommargäster</i> Holiday residents		
Sodankylä.....	1232	852	2 120	460	1 221	392	899	8,6	380
Tervola.....	470	347	826	90	198	257	628	15,6	123
Tornio - Torneå.....	1127	876	2 046	595	1 420	281	626	2,7	251
Utsjoki.....	539	394	1 016	127	327	267	689	45,3	145
Ylitornio - Övertorneå....	1149	863	2 130	294	722	569	1 408	24,0	286
<b>Ahvenanmaa - Åland ...</b>	<b>5061</b>	<b>2 674</b>	<b>5 887</b>	<b>920</b>	<b>2 036</b>	<b>1 754</b>	<b>3 851</b>	<b>15,2</b>	<b>2 387</b>
Brändö.....	205	91	199	30	70	61	129	24,0	114
Eckerö.....	372	194	457	83	197	111	260	32,1	178
Finstrom.....	342	183	406	86	187	97	219	9,6	159
Föglö.....	431	202	457	49	121	153	336	56,1	229
Geta.....	281	141	295	39	77	102	218	45,4	140
Hammarland.....	399	202	450	89	173	113	277	20,8	197
Jomala.....	374	224	461	101	216	123	245	7,7	150
Kumlinge.....	238	119	232	30	47	89	185	42,0	119
Kökar.....	181	90	221	35	98	55	123	38,3	91
Lemland.....	694	374	777	97	201	277	576	38,2	320
Lumparland.....	251	153	332	47	111	106	221	63,3	98
Maarianhamina Mariehamn.....	59	38	61	29	56	9	5	0,0	21
Saltvik.....	448	236	537	97	231	139	306	18,8	212
Sottunga.....	94	52	123	10	30	42	93	71,0	42
Sund.....	349	178	414	53	120	125	294	29,6	171
Vårdö.....	343	197	465	45	101	152	364	92,6	146





Liite

Bilaga

Appendix

# Liite

## Käsitteet

### Käsiteluettelo

Julkaisun taulukoissa esiintyvät käsitteet ovat seuraavat:

- Alue
- Kerrosala
- Kesäasukas
- Kesämökki
- Kunta
- Lämmitystapa
- Lääni
- Maakunta
- Pinta-ala -> Kerrosala
- Rakennusaine
- Rakennusvuosi
- Seutukunta
- Vapaa-ajan asuinrakennus -> Kesämökki
- Varusteet

### Alue

Vuoden 1997 kesämökkitilastossa käytetyt hallinnolliset aluejaot ovat ajankohdan 31.12.1997 mukaisia. Luettelo lääneistä, maakunnista ja kunnista sekä tapahtuneista aluemuutoksista sisältyy vuosittain ilmestyvään Tilastokeskuksen Alueluokitukset -julkaisuun. Hallinnollisten aluejakojen lisäksi tietoja voidaan tuottaa myös koordinaattien käyttöön perustuvilla aluejaoilla, kuten esim. kunnan osa-alueet, taajamat ja karttaruudut.

Aluejaoissa on tapahtunut merkittäviä muutoksia vuoden 1997 aikana. Uudet lääni- ja maakuntajaot sekä työvoima- ja elinkeinokeskusten aluejako tulivat voimaan 1.9.1997. Myös uusi seutukuntajako tuli voimaan 18.4.1997. Katso *kunta, lääni, maakunta, seutukunta*.

### Kerrosala

Rakennuksen kerrosalaan luetaan kerrosten pinta-alat ja se ullakon tai kellarikerrosten ala, jossa on asuin- tai työhuoneita taikka muita rakennuksen pääasiallisen käyttötarkoituksen mukaisia tiloja.

Kerroksen ala on vaakasuora pinta-ala, jota rajoittavat kerrosten seinien ulkopinnat tai niiden ajateltu jatke ulkoseinien pinnassa olevien aukkojen ja koristeosien osalta.

### Kesäasukas

Kesäasukkaiden lukumäärä kunnittain on laskettu kesämökin omistajan asutokunnan henkilöiden yhteismäärästä.

Kesäasukkaiden lukumäärään ei ole laskettu mukaan henkilöitä, joiden kesämökki sijaitsee asuinkunnassa. Jos sama henkilö omistaa kuitenkin useampia kuin yhden kesämökin samassa kunnassa, on tämän asutokunnan henkilöt laskettu ko. kunnan kesäasukkaiksi vain kerran. Jos asutokunnalla on kesämökki useammassa kunnassa on ko. henkilöt laskettu kesäasukkaiksi molemmissa kunnissa. Perikuntien omistamia, yhteisomistuksessa olevia tai ulkomaalaisten omistamia kesämökkejä ei ole voitu huomioida kesäasukkaiden lukua laskettaessa.

### Kesämökki

Kesämökillä tarkoitetaan kiinteästi sijaintipaikalleen rakennettua vapaa-ajan asuinrakennusta tai asuinrakennusta, jota käytetään loma- tai vapaa-ajan asuntona. Liiketoimintaa palvelevia lomamökkejä, lomakyläien rakennuksia ja siirtolapuutarhamökkejä ei lueta vapaa-ajan asuinrakennuksiksi.

Vuoden 1997 tilastossa on kesämökeiksi luettu kaikki ne rakennukset, joiden käyttötarkoitus oli 31.12.1997 vapaa-ajan asuinrakennus tai joita ko. ajankohtana käytettiin loma-asumiseen.

Tiedot kesämökeistä on saatu väestön keskusrekisterin rakennus- ja huoneistotiedoista, joita ylläpidetään kuntien rakennusvalvonnan rakennushankeilmoituksilla. tietoja on täydennetty myös verohallituksen tiedoilla.

### Kunta

Vuonna 1997 oli Suomessa 452 kuntaa.

Vuoden 1997 alusta Heinolan mlk ja Heinola yhdistettiin, samoin Lohja ja Lohjan mlk sekä Porvoo ja Porvoon mlk.

Kunnat on perinteisesti jaettu kahteen ryhmään: kaupunkeihin ja muihin kuntiin. Tilastokeskus on ottanut käyttöön uuden tilastollisen kuntaryhmittelyn vuodesta 1989 lähtien. Tämä luokitus erottelee kaupunkimaisuutta ja maaseutumaisuutta paremmin kuin hallinnollinen jako kaupunkeihin ja muihin kuntiin.

Uudessa kuntaryhmittelyssä kunnat ryhmitellään taajamaväestön osuuden ja suurimman taajaman väkiluvun perusteella kolmeen luokkaan:

- Kaupunkimaiset kunnat
- Taajaan asutut kunnat
- Maaseutumaiset kunnat

Kaupunkimaisiin kuntiin luetaan ne kunnat, joiden väestöstä vähintään 90 % asuu taajamissa tai suurimman taajaman väkiluku on vähintään 15 000.

Taajaan asuttuja kuntia ovat puolestaan ne kunnat, joiden väestöstä vähintään 60 %, mutta alle 90 % asuu taaja-

missa ja suurimman taajaman väkiluku on vähintään 4000, mutta alle 15 000.

Maaseutumaisiin kuntiin kuuluvat ne kunnat, joiden väestöstä alle 60 % asuu taajamissa ja suurimman taajaman väkiluku on alle 15 000 sekä ne kunnat joiden väestöstä vähintään 60 %, mutta alle 90 % asuu taajamissa ja suurimman taajaman väkiluku on alle 4000.

Luettelo kunnista, kuntamuodoista ja niissä tapahtuneista muutoksista sisältyy Tilastokeskuksen Alueluokitukset-julkaisuun.

## Lämmitystapa

---

Lämmitystavalla tarkoitetaan rakennuksen lämmittämisessä pääasiallisesti käytettyä lämmitystapaa. Luokittelu on seuraava:

- vesikeskuslämmitys
- ilmakekuslämmitys
- suora sähkölämmitys
- uuni- tai kamiinalämmitys
- ei kiinteää lämmityslaitetta
- tuntematon

Vesikeskuslämmityksessä rakennusta lämmitetään kiertävällä vedellä, ilmakekuslämmityksessä kiertävällä ilmalla. Suorassa sähkölämmityksessä rakennusta lämmitetään suoraan sähköverkkoon kytketyn lämpöpatterin tms. avulla.

Uuni- tai kamiinalämmityksessä lämmitys tapahtuu puilla tai muulla polttoaineella lämpöä varastoivan muurin (uunin) avulla. Uunilämmitykseen luetaan myös muurin sisään asennetut sähköllä toimivat lämpövaraajat, erilliset kiinteät öljylämmittimet sekä lämpöä varastoivat takat (ei kevytrakenteiset). Saunan lämmitykseen käytettäviä kiukaita ei lueta lämmityslaitteiksi.

Kesämökissä on lämmitys silloin, kun siinä on keskuslämmitys, suora sähkölämmitys tai uuni/kamiinalämmitys.

## Lääni

---

Vuoden 1997 lopussa Suomessa oli 6 lääninä. Uusi läänijako astui voimaan 1.9.1997. Ne olivat:

- Etelä-Suomen lääni
- Länsi-Suomen lääni
- Itä-Suomen lääni
- Oulun lääni
- Lapin lääni
- Ahvenanmaan maakunta

Luettelo kunnista ja tapahtuneista aluemuutoksista sisältyy Tilastokeskuksen Alueluokitukset-julkaisuun.

## Maakunta

---

Maakuntajako muuttui 1.9.1997 alkaen. Itä-Uusimaa muodostaa oman alueensa sekä Orimattila ja Artjärvi siirtyvät Uudeltamaalta Päijät-Hämeen maakuntaan. Vuoden 1998 keväällä valtioneuvosta päätti maakuntien nimistä. Hämeen

maakunnan nimi muuttui Kanta-Hämeeksi ja Vaasan rannikoseudeun nimi muuttui Pohjanmaaksi.

Maakunnat (31.12.1997) olivat seuraavat:

- Uusimaa
- Itä-Uusimaa
- Varsinais-Suomi
- Satakunta
- Kanta-Häme
- Pirkanmaa
- Päijät-Häme
- Kymenlaakso
- Etelä-Karjala
- Etelä-Savo
- Pohjois-Savo
- Pohjois-Karjala
- Keski-Suomi
- Etelä-Pohjanmaa
- Pohjanmaa
- Keski-Pohjanmaa
- Pohjois-Pohjanmaa
- Kainuu
- Lappi
- Ahvenanmaa

Luettelo kunnista ja maakunnittain sisältyy Tilastokeskuksen Alueluokitukset-julkaisuun.

## Pinta-ala

---

Kesämökin pinta-alalla tarkoitetaan rakennuksen kerrosalaa. Katso *kerrosala*.

## Rakennusaine

---

Rakennusaineella tarkoitetaan sitä ainetta, josta rakennuksen kantavat pystyrakenteet on pääasiallisesti tehty. Rakennusaineluokittelu on seuraava:

- kivi
- betoni, kevytbetoni
- tiili
- teräs
- puu
- muu, tuntematon

## Rakennusvuosi

---

Rakentamisvuodella tarkoitetaan vuotta, jona rakennus valmistui käyttökuntoon. Rakennusvuoden mukaisessa taulukossa ei ole huomioitu rakennukseen tehtyjä muutostöitä tai laajennuksia. Jos rakennusvuosi on aikaisempi kuin 1980, on rakennusvuodeksi voitu ilmoittaa myös peruskorjausvuosi.

## Varusteet

---

Tiedot kesämökkien varusteista ovat peräisin väestön keskusrekisterin rakennus- ja huoneistotiedoista.

Rakennuksen varusteita ovat seuraavat:

- sähkö
- viemäri
- vesijohto
- lämminvesi
- hissi
- talosauna
- uima-allas
- koneellinen ilmastointi
- väestösuoja.

# Bilaga

## Begrepp

### Förteckning över begrepp

Begrepp som förekommer i tabellerna:

- Byggnadsår
- Byggnadsmaterial
- Fritidshus
- Golvyta -> Våningsyta
- Kommun
- Landskap
- Län
- Område
- Sommargäst
- Uppvärmningssätt
- Utrustning
- Våningsyta

### Byggnadsår

---

Med byggnadsår avses det år byggnaden blev färdig för användning. Om det gjorts ombyggnader som kan jämföras med ett nyuppförande, uppges ombyggnadsåret som byggnadsår.

### Byggnadsmaterial

---

Med byggnadsmaterial avses det material som byggnadens bärande konstruktioner i huvudsak är gjorda av. Byggnadsmaterialet klassificeras enligt följande:

- sten
- betong, lättbetong
- tegel
- stål
- trä
- annat, okänt

### Fritidshus

---

Med fritidshus (sommarestuga) avses en fast byggnad som är uppförd på platsen och som används som semester- eller fritidsbostad. Semesterstugor som betjänar affärlivet, byggnader i semesterbyar och koloniträdgårdsstugor förs inte till fritidshus.

I statistiken över fritidshus 1997 har som fritidshus räknats alla de byggnader vars användningssyfte 31.12.1997

var bostadsbyggnad för fritidsbruk eller som vid nämnda tidpunkt användes för semesterboende.

Uppgifterna om fritidshus har erhållits ur det centrala befolkningsregistret och de har kompletterats med skattestyrelsens uppgifter.

### Golvnya

---

Ett fritidshus yta avser byggnadens våningsyta. Se *våningsyta*.

### Kommun

---

År 1997 fanns det 452 kommuner i Finland.

I början av år 1997 inkorporerades Lojo landskommun med Lojo, Borgå landskommun med Borgå och Heinola landskommun med Heinola.

Kommunerna har traditionellt indelats i två grupper: städer och övriga kommuner. Statistikcentralen har tagit i bruk en ny statistisk kommunindelning fr.o.m. år 1989. Denna indelning gör en bättre åtskillnad mellan städer och landsbygd än den administrativa indelningen i städer och övriga kommuner.

I den nya kommunindelningen har kommunerna grupperats i tre grupper på basis av tätortsbefolkningens andel och folkmängden i den största tätorten:

- Urbana kommuner
- Tätortskommuner
- Landsbygdskommuner

Till urbana kommuner förs de kommuner i vilka minst 90 procent av befolkningen bor i tätorter eller där den största tätortens folkmängd är minst 15 000.

Tätortskommuner är däremot de kommuner i vilka minst 60 procent, men under 90 procent, av befolkningen bor i tätorter och där den största tätortens folkmängd är minst 4 000 men under 15 000.

Till landsbygdskommuner förs de kommuner där mindre än 60 procent av befolkningen bor i tätorter och där den största tätortens folkmängd är under 15 000 samt de kommuner där minst 60 men under 90 procent av befolkningen bor i tätorter och där den största tätortens folkmängd är under 4 000.

En förteckning över kommuner, kommunform och ändringar ingår i Statistikcentralens publikation 'Regionala indelningar'.

## Landskap

Fr.o.m september 1997 fanns det 20 landskap i Finland. I statistikföring används landskapsindelningen allt mer i stället för länsindelningen. Landskapen bildar NUTS 3-nivån i Finlands indelning i NUTS-områden. NUTS (Nomenclature of territorial units for statistics) är Europeiska unionens system för statistisk områdesindelning. Klassificeringen tillämpas i statistik som är gemensam för EU.

Landskapsindelningen ändrades också 1.9.1997. Östra Nyland bildade en egen region, Orimattila och Artsjö flyttades från Nyland till landskapet Päijänne-Tavastland. Våren 1998 gjorde statsrådet ett beslut om namnen på landskapen. Namnet på landskapet Tavastland ändrades till Egentliga Tavastland och Vasa kustregion till Österbotten.

Landskapen var följande (31.12.1997):

- Nyland
- Egentliga Finland
- Satakunta
- Tavastland
- Birkaland
- Päijänne-Tavastland
- Kymmenedalen
- Södra Karelen
- Södra Savolax
- Norra Savolax
- Norra Karelen
- Mellersta Finland
- Södra Österbotten
- Österbotten
- Mellersta Österbotten
- Norra Österbotten
- Kajanaland
- Lappland
- Åland

Det finns en förteckning över kommunerna och landskapen i Statistikcentralens publikation 'Regionala indelningar'.

## Län

År 1997 fanns det 6 län i Finland:

- Södra-Finlands län
- Västra-Finlands län
- Östra-Finlands län
- Uleåborgs län
- Lapplands län
- Landskapet Åland

En förteckning över kommunerna i länen och ändringar i de regionala indelningarna ingår i Statistikcentralens publikation 'Regionala indelningar'. Se *område*.

## Område

De administrativa områdesindelningar som använts motsvarar situationen 31.12.1997. En förteckning över länen, landskapen och kommunerna samt över förändringar i de regionala indelningarna ingår i Statistikcentralens årliga publikation 'Regionala indelningar'. Uppgifter kan produceras både för de administrativa områdesindelningarna och för områdesindelningar som baserar sig på koordinater såsom delområden, tätorter och kartrutor.

Det har skett betydande förändringar i de regionala indelningarna under år 1997. De nya läns- och landskapsindelningarna samt indelningen i arbetskrafts- och näringscentraler trädde i kraft 1.9.1997. Den nya indelningen i ekonomiska regioner trädde i kraft 18.4.1997. Se *kommun, landskap, län*.

## Sommargäst

Antalet sommargäster per kommun har räknats enligt det totala antalet personer i fritidshusägarens bostadshushåll. Om samma person äger flera fritidshus i samma kommun, har emellertid medlemmarna i bostadshushållet räknats bara en gång som sommargäster i kommunen i fråga. Om ett bostadshushåll har fritidshus i flera kommuner har medlemmarna räknats som sommargäster i alla kommuner i fråga. Fritidshus som ägs av stärbhus, som ägs samfällt eller som ägs av utlänningar har inte kunnat beaktas då antalet sommargäster beräknats. Antalet sommargäster omfattar bara personer vars fritidshus inte är i hemkommun.

## Uppvärmningssätt

Med uppvärmningssätt avses det uppvärmningssätt som huvudsakligen används för att värma upp byggnaden. Klassificeringen är följande:

- vattencentralvärme
- luftcentralvärme
- direkt eluppvärmning
- ugn- eller kaminuppvärmning
- ej fast värmeanordning
- okänt

En byggnad med vattencentralvärme värms upp med cirkulerande vatten, en byggnad med luftcentralvärme med cirkulerande luft. Vid direkt eluppvärmning värms byggnaden upp direkt med ett fast värmeelement eller motsvarande som är kopplat till elnätet.

Vid ugn- eller kaminuppvärmning uppvärms en mur (ugn) som magasinerar värmen med ved eller något annat bränsle. Till ugnsuppvärmning hänförs också inmurade elektriska värmekondensatorer, fristående fasta oljevärmare samt öppna spisar med varmluftscirkulation (inte i lättkonstruktion). Ugnar för bastuuppvärmning räknas inte som uppvärmningsanordningar.

Ett fritidshus är uppvärmt då det finns centralvärme, direkt eluppvärmning eller ugn-/kaminuppvärmning.

## Utrustning

---

Uppgifterna om utrustning baserar sig på byggnads- och bostadsuppgifter i det centrala befolkningsregistret.

Utrustning omfattar:

- elektricitet
- avlopp
- vattenledning
- varmvatten
- hiss
- bastu i huset
- simbassäng
- maskinell ventilation
- skyddsrum.

## Våningsyta

---

Till en byggnads våningsyta räknas våningarnas yta och den del av vindens eller källarvåningarnas yta där det finns bostads- eller arbetsrum eller andra utrymmen i enlighet med byggnadens huvudsakliga användningssyfte.

Våningsytan är den vågräta yta som begränsas av ytter- sidan av våningarnas väggar eller deras tänkta fortsättning vid öppningar eller dekorationsdetaljer i ytterväggarna.



# Appendix Concepts

The concepts appearing in the tables of the report are as follows:

- Building
- Connections to municipal networks
- Construction material
- Construction or renovation year
- Equipment/amenities
- Floorage
- Floor area > Floorage
- Free-time residence
- Heating fuel/source of heat
- Holiday resident
- Municipality
- Province
- Region

## Building

---

A building refers to any independent structure permanently constructed or erected on its site and provided with an independent entrance which contains covered spaces intended for a variety of activities and which is enclosed within outer walls or walls separating the structure from other structures (buildings).

Caves and other subterranean spaces, such as underground oil storage tanks, which are mainly enclosed within walls of rock or equivalent and/or which do not contain structures comparable to the interior structures of a house are not regarded as buildings.

Similarly, buildings do not include stalls, booths, kiosks or other structures of light construction which do not contain spaces enclosed within solid walls, nor movable caravans, ships, and the like. See *free-time residence*

## Connections to municipal networks

---

The municipal networks are as follows:

- Sewerage system
- Water supply system
- Electricity network
- Natural gas network

## Construction material

---

Construction material refers to the main material of a building's supporting vertical structures.

- Concrete, light concrete
- Brick
- Steel
- Wood
- Other

'Stone' comprises concrete, light concrete, brick and steel. 'Other' also includes materials not known.

## Construction or renovation year

---

The year of construction refers to the year in which the building was completed and was ready for use. If the building has been renovated or rebuilt, the renovation year is used as the construction year.

## Equipment/amenities

---

A building's equipment or amenities include the following:

- Electricity
- Sewer
- Piped water installation
- Hot water
- Lift
- Sauna
- Swimming pool
- Automated ventilation
- Civil defence shelter

## Floorage

---

The floorage of a free-time residence comprises the floor areas of the different storeys, including the area of an attic or basement which contains dwelling or working rooms or other spaces conforming to the principal intended use of the building.

The floor area of a storey is the horizontal area enclosed by the outer surfaces of the walls of the storey and their imagined continuations over openings and decorations on the surfaces of the outer walls.

## Floor area

---

The floor area of a free-time residence is the same as the floorage of the building. See *floorage*.

## Free-time residence

---

In the 1997 statistics, free-time residences include all buildings intended for free-time use at the end of 1997 or which at that time were used as free-time residences. Excluded are rental holiday cottages of enterprises engaged in the accommodation industry, which in building stock statistics are classified as commercial accommodation buildings (category 124 according to the intended use of buildings).

## Heating fuel/source of heat

---

Heating fuel/source of heat refers to the main fuel or energy source used in heating the building. The classification is as follows:

- District heat
- Oil, gas
- Coal
- Electricity
- Wood, peat
- Other, unknown

## Heating system

---

The heating system refers to the building's main heating system. The classification is as follows:

- Central heating, water
- Central heating, air
- Direct electric heating
- Stove
- No fixed heating system
- Unknown

In central heating, the building is heated by circulating water or air. In direct central heating, the building is heated with the aid of fixed radiators, etc. connected directly to the electric network.

## Holiday resident

---

The number of holiday residents by municipality has been counted from the total number of persons in the household-dwelling unit of the free-time residence owner. If the same person owns more than one free-time residence in the same municipality, the persons in that household-dwelling unit have been taken into account only once. If the household-dwelling unit owns a free-time residence in more than one municipality the said persons have been counted as holiday residents in both municipalities. When counting the number of holiday residents it has not been possible to take account of the free-time residences owned by death estates or foreigners, or of those in joint ownership. The number of holiday residents includes only those whose summer cottage is not located in their home municipality.

## Municipality

---

Finland had 452 municipalities 1997.

The municipalities are grouped into three classes according to the proportion of population living in built-up areas and the size of population of the largest continuous built-up area:

1. Urban municipalities
2. Built-up municipalities
3. Rural municipalities

An urban municipality refers to a municipality in which at least 90 per cent of residents live in built-up areas or in which the largest continuous built-up area has a population of at least 15,000.

A built-up municipality refers to a municipality in which at least 60 per cent but less than 90 per cent of residents live in built-up areas and in which the largest continuous built-up area has a population of at least 4,000 but less than 15,000.

A rural municipality refers to a municipality in which less than 60 per cent of residents live in built-up areas and in which the largest continuous built-up area has a population of less than 15,000; or, alternatively, in which at least 60 per cent but less than 90 per cent of residents live in built-up areas and in which the largest continuous built-up area has a population of less than 4,000.

## Province

---

Finland has 5 administrative areas known as provinces:

- Province of Southern Finland
- Province of Western Finland
- Province of Eastern Finland
- Province of Oulu
- Province of Lapland

In addition, there is the Autonomous Territory of the Åland Islands.

## Regional division

---

The administrative area division used in the 1997 statistics on free-time residences is based on the status quo on 31.12.1997. Finnish provinces, regions and municipalities, as well as any changes to the Finnish regional division are listed in the Regional Classification Hand-book, published annually by Statistics Finland. Apart from by administrative area, statistics can also be produced by regional divisions based on co-ordinates like municipal sub-region, built-up area or map square.

Significant changes took place in the Finnish regional division in 1997. New provincial and regional divisions and a division into Employment and Economic Development Centres took effect on 1 September 1997. A new division into sub-regional units also became effective on 18 April 1997. *See Municipality, Province, Region.*

## Region (NUTS 3)

---

The division into Regions changed as of 1 September 1997. Itä-Uusimaa was made into a separate Region and the municipalities of Orimattila and Artjärvi were moved from the Region of Uusimaa to the Region of Päijät-Häme. In spring 1998, the Council of State made a decision about the names of the Regions. The name of the Region of Häme was changed to Kanta-Häme and that of Coastal Vaasa to Ostrobothnia.

Finland had 20 regions 1997:

- Uusimaa
- Itä-Uusimaa
- Varsinais-Suomi
- Satakunta
- Kanta-Häme
- Pirkanmaa
- Päijät-Häme
- Kymenlaakso
- Etelä-Karjala
- Etelä-Savo
- Pohjois-Savo
- Pohjois-Karjala
- Keski-Suomi
- Etelä-Pohjanmaa
- Pohjanmaa
- Keski-Pohjanmaa
- Pohjois-Pohjanmaa
- Kainuu
- Lappi
- Ahvenanmaa

---

Kesämökki 1997 -julkaisu sisältää kunnittaiset tiedot kesämökkikannasta sekä vuonna 1997 valmistuneista vapaa-ajan asuinrakennuksista. Lisäksi julkaisussa on tietoja mm. kesämökkien pinta-aloista, varusteista ja rakennusvuodesta.

Fritidshus 1997 innehåller kommunvisa uppgifter om fritidshus som blivit färdiga under år 1997 samt uppgifter om sommarstugebeståndet vid slutet av året. Publikationen ger också upplysningar om sommarstugornas golvyta, utrustning och byggnadsår.

This publication provides data by municipality on free-time residential buildings completed in 1997 and on the stock of free-time residencies at the end of 1997. The publication also contains data on the floor area, equipment and year of construction.

*Myynti:*  
Tilastokeskus  
Myyntipalvelu  
PL 3B  
00022 TILASTOKESKUS  
puh. (09) 1734 2011  
faksi (09) 1734 2474  
Sähköposti: myynti.tilastokeskus@stat.fi

*Försäljning:*  
Statistikcentralen  
Försäljningstjänsten  
PB 3B  
00022 STATISTIKCENTRALEN  
tfn (09) 1734 2011  
fax (09) 1734 2474  
e-post: myynti.tilastokeskus@stat.fi

*Orders:*  
Statistics Finland  
Sales Services  
P.O. Box 3B  
FIN-00022 STATISTICS FINLAND  
Tel +358 9 1734 2011  
Fax: +358 1734 2474  
E-mail: myynti.tilastokeskus@stat.fi

ISSN 0784-8307  
= Asuminen  
ISSN 0789-0168  
ISBN 951-727-492-0



9 789517 274920