

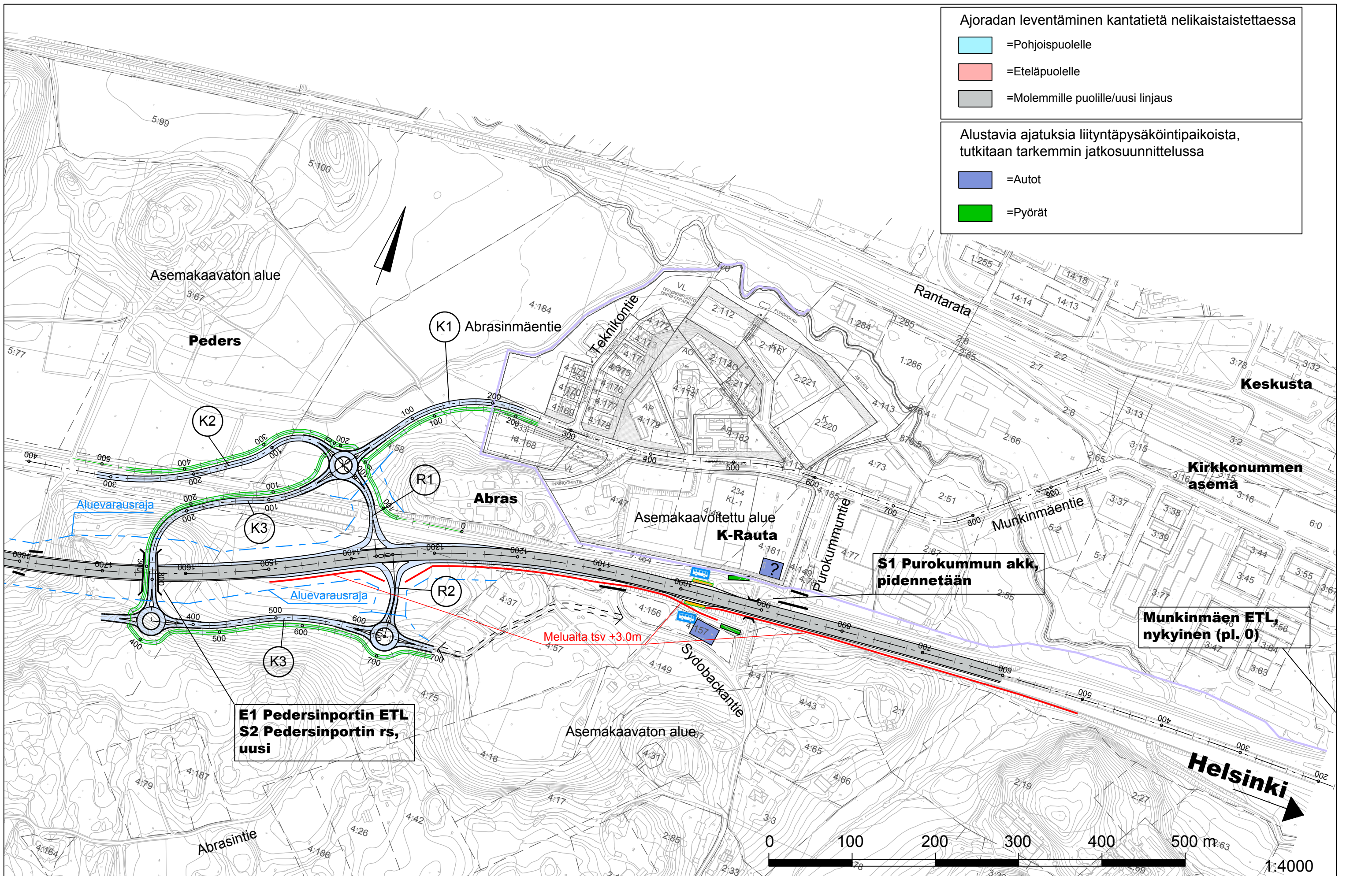
- Uusi tiejärjestely
- - - Melukaide
- Meluaita

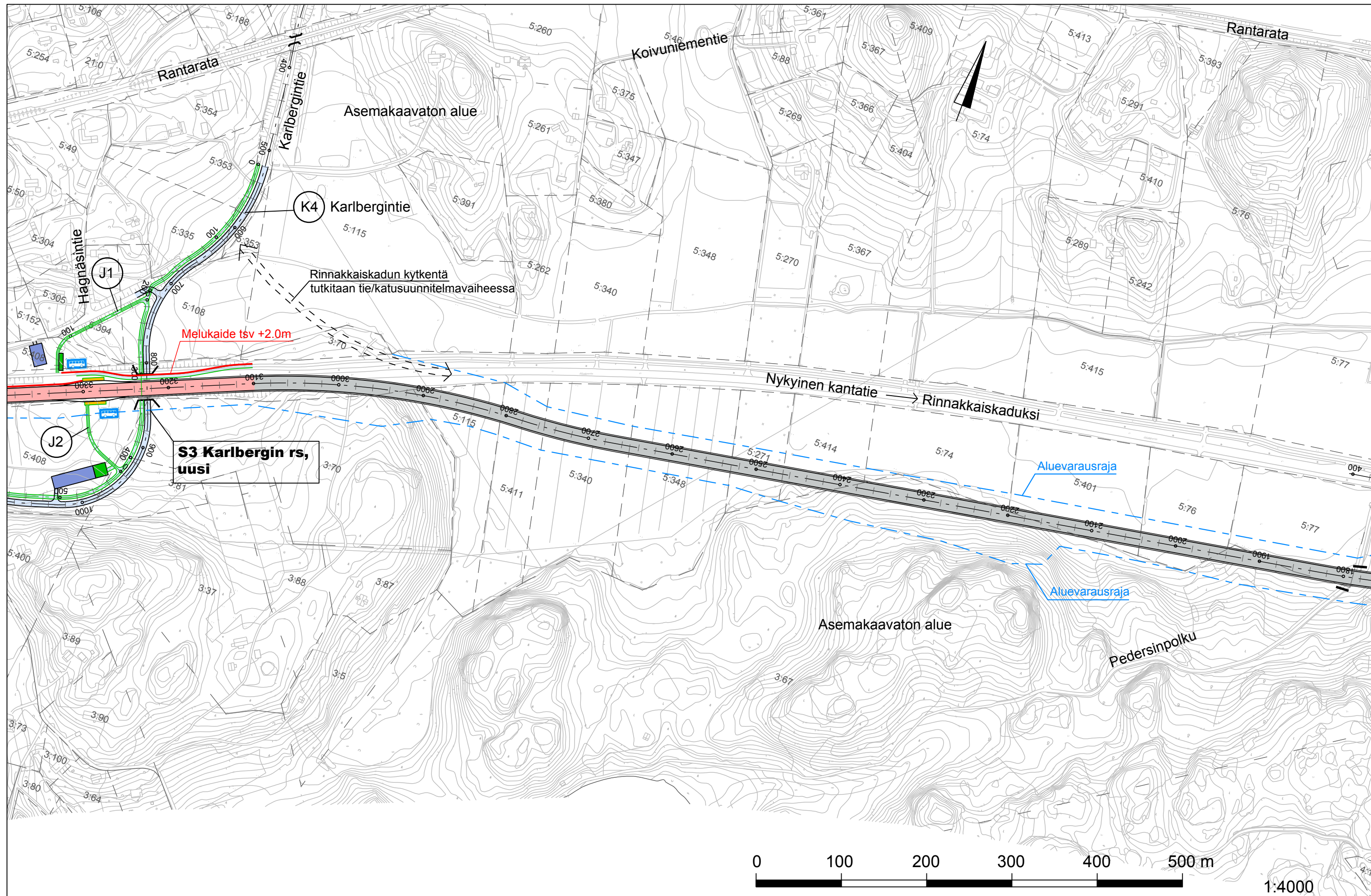
Ajoradan leventäminen kantatietä nelikaistaistettaessa

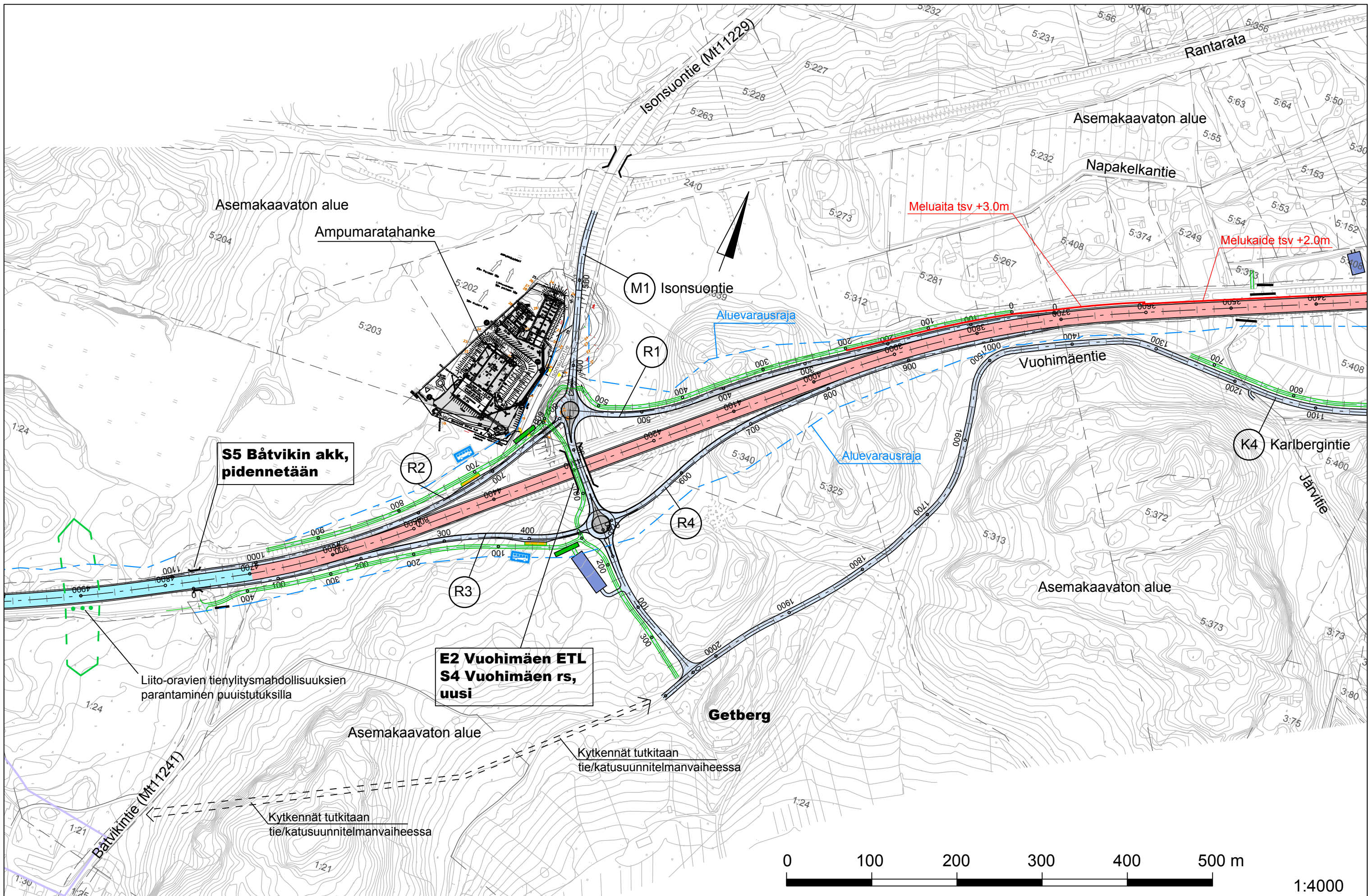
- =Pohjoispuolelle
- =Eteläpuolelle
- =Molemmille puolille/uusi linjaus

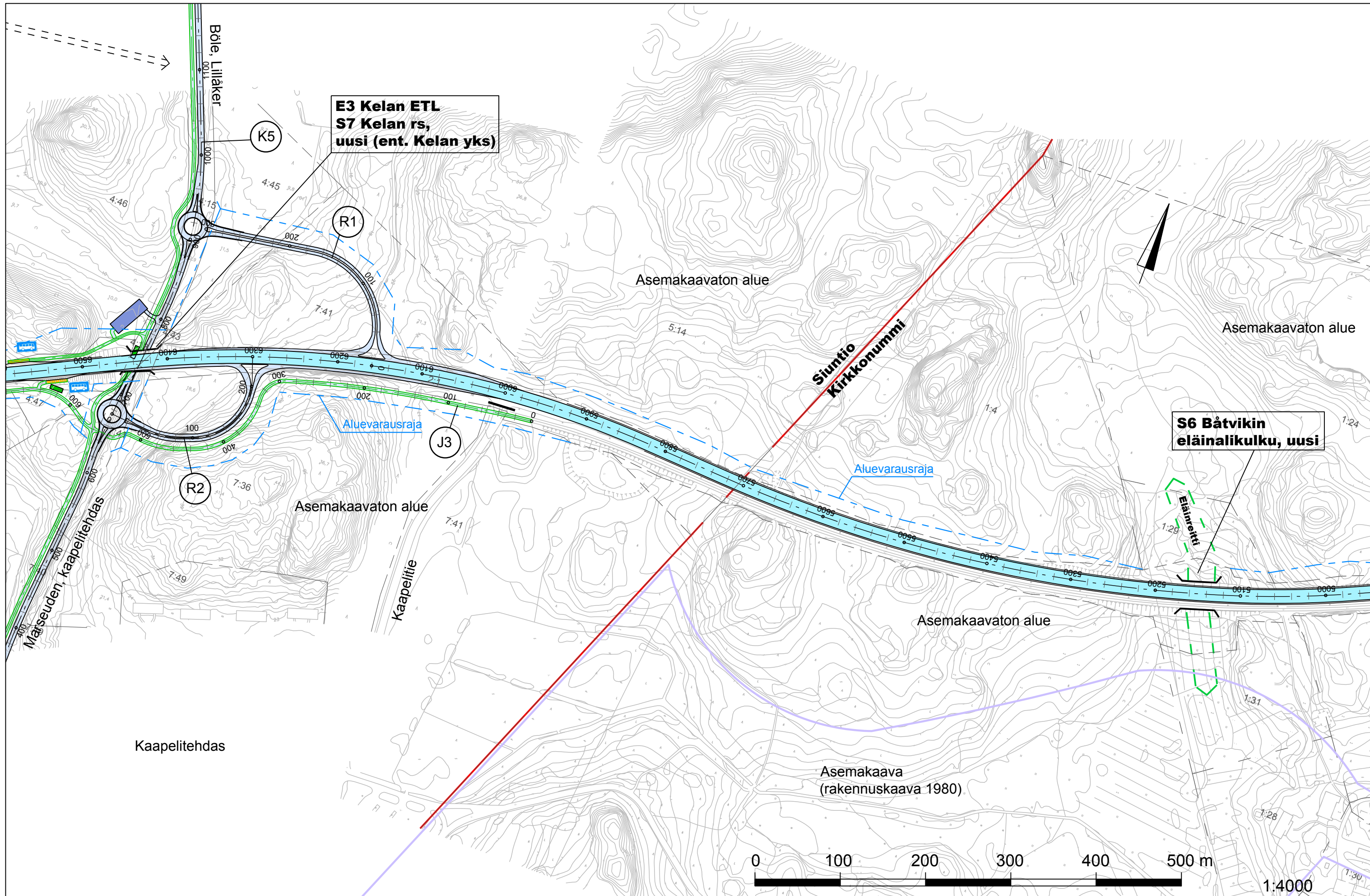
Alustavia ajatuksia liityntäpysäköintipaikoista, tutkitaan tarkemmin jatkosuunnittelussa

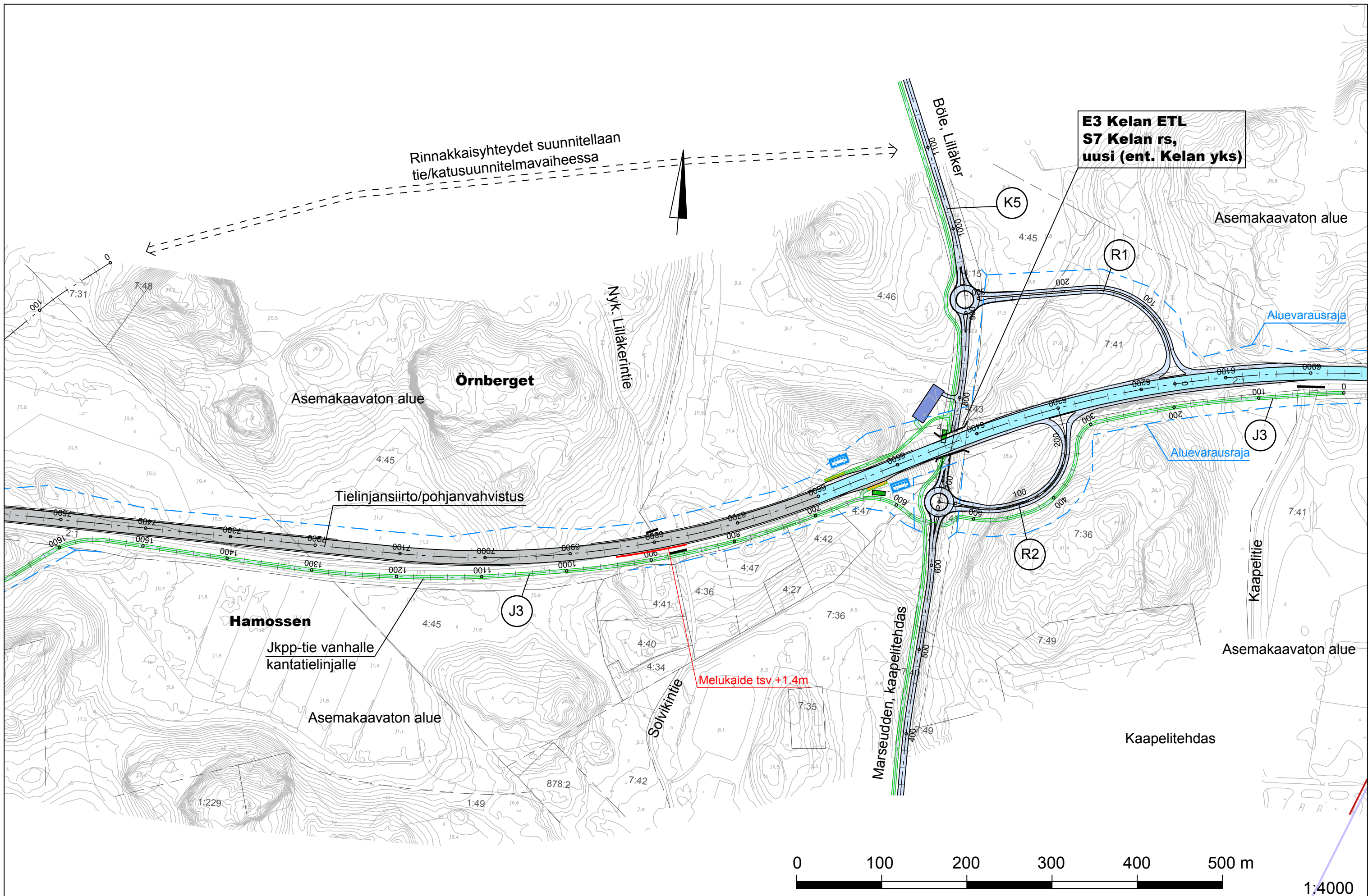
- =Autot
- =Pyörät











**E3 Kelan ETL
S7 Kelan rs,
uusi (ent. Kelan yks)**

Rinnakkaisyyhteudet suunnitellaan
tie/katusuunnitelmavaiheessa

Asemakaavaton alue

Asemakaavaton alue

Örnberget

Nyk. Lillakerintie

Tielinjansiirto/pohjanvahvistus

Aluevarausraja

Aluevarausraja

Hamossen

Jkpp-tie vanhalle
kantatietinjalle

Asemakaavaton alue

Asemakaavaton alue

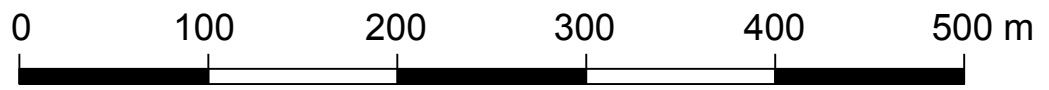
Kaapelitie

Solvikintie

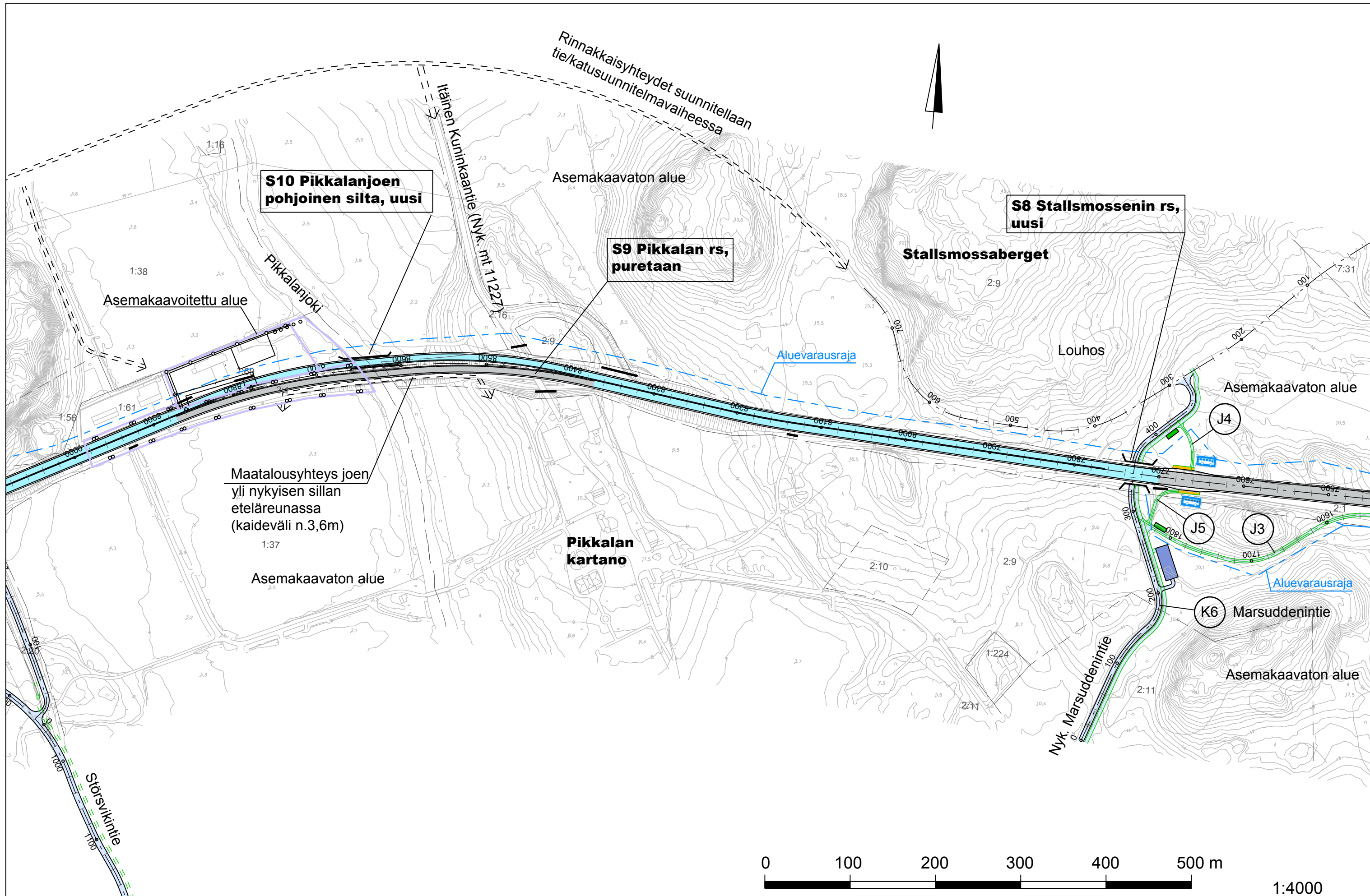
Melukaide tsv +1.4m

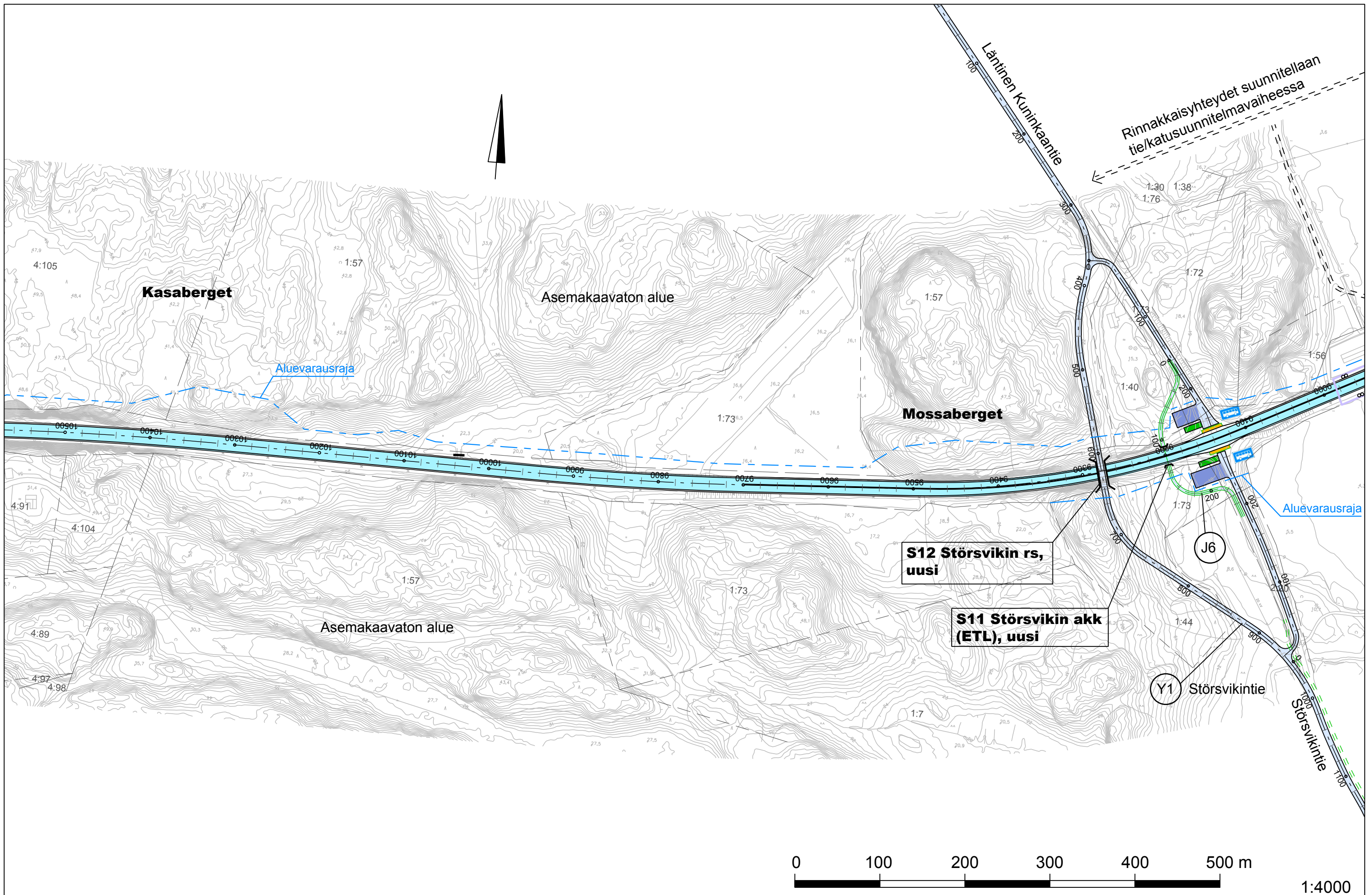
Marseudden, kaapelitehdas

Kaapelitehdas

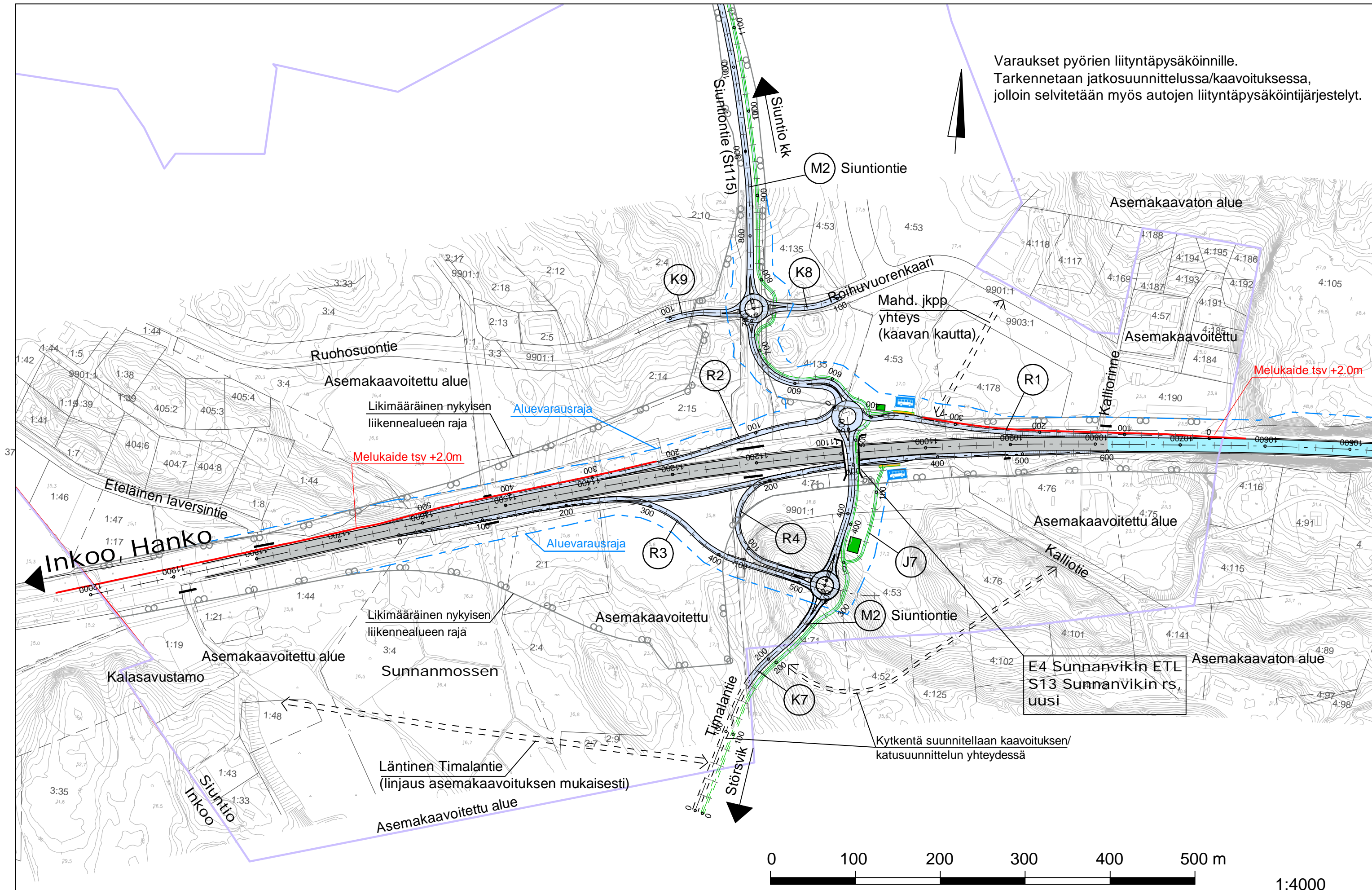


1:4000





Varaukset pyörien liityntäpysäköinnille.
Tarkennetaan jatkosuunnittelussa/kaavoituksessa,
jolloin selvitetään myös autojen liityntäpysäköintijärjestelyt.



Nykyinen Munkinmäen ETL

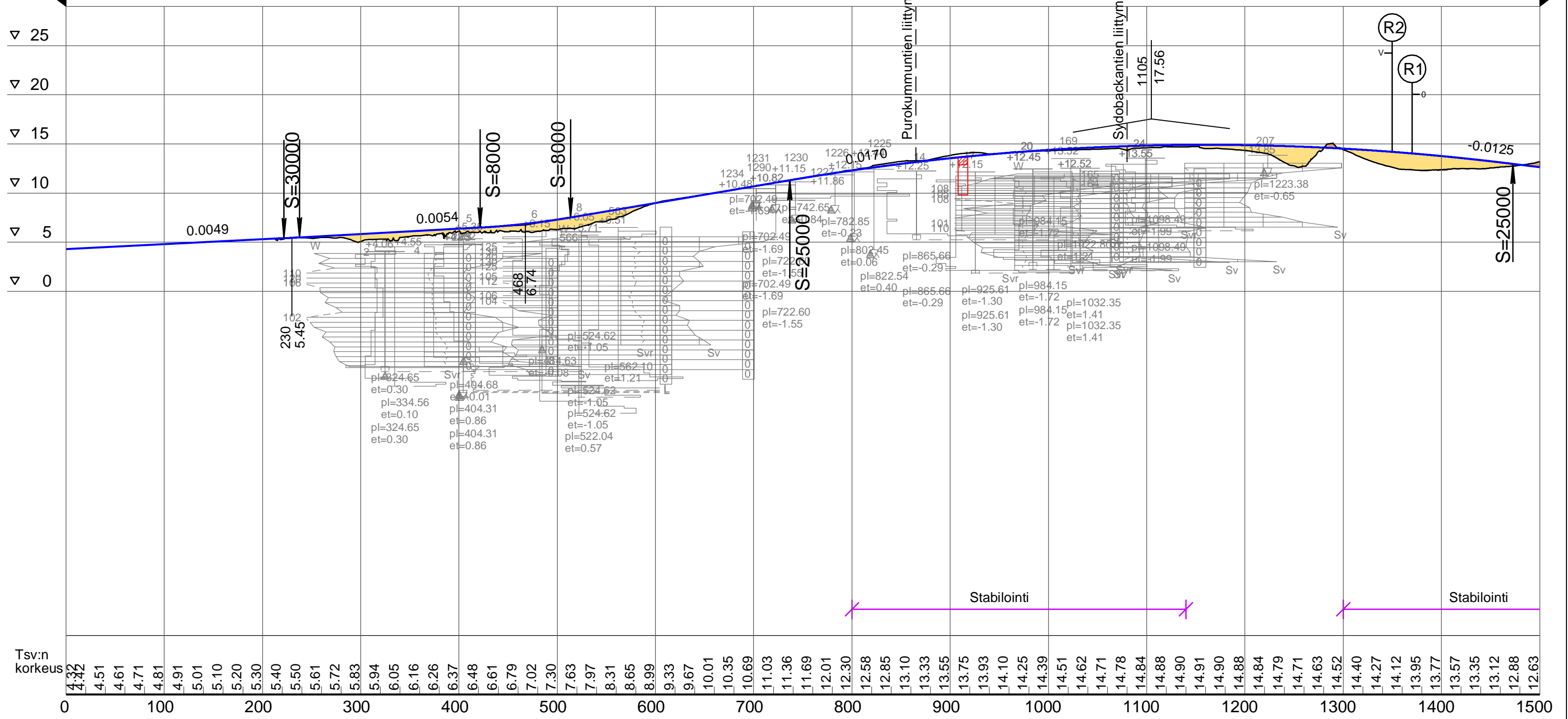
Helsinki

E1 Pedersinportin ETL

Hanko

penger
leikkaus

S1
Purokummun akk

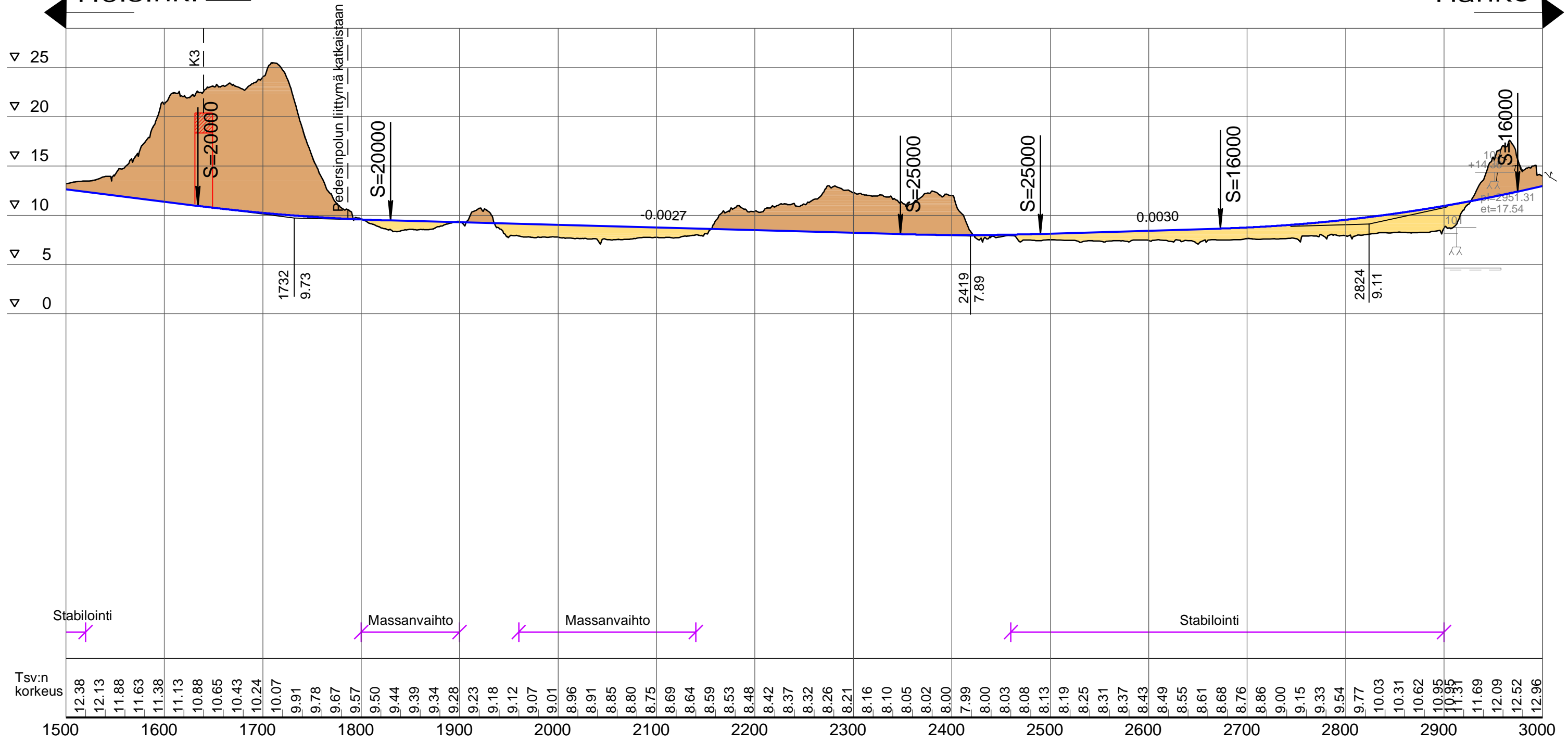


1:4000 / 1:400

E1 Pedersinportin ETL

Helsinki S2 Pedersinportin rs

Hanko



1:4000 / 1:400

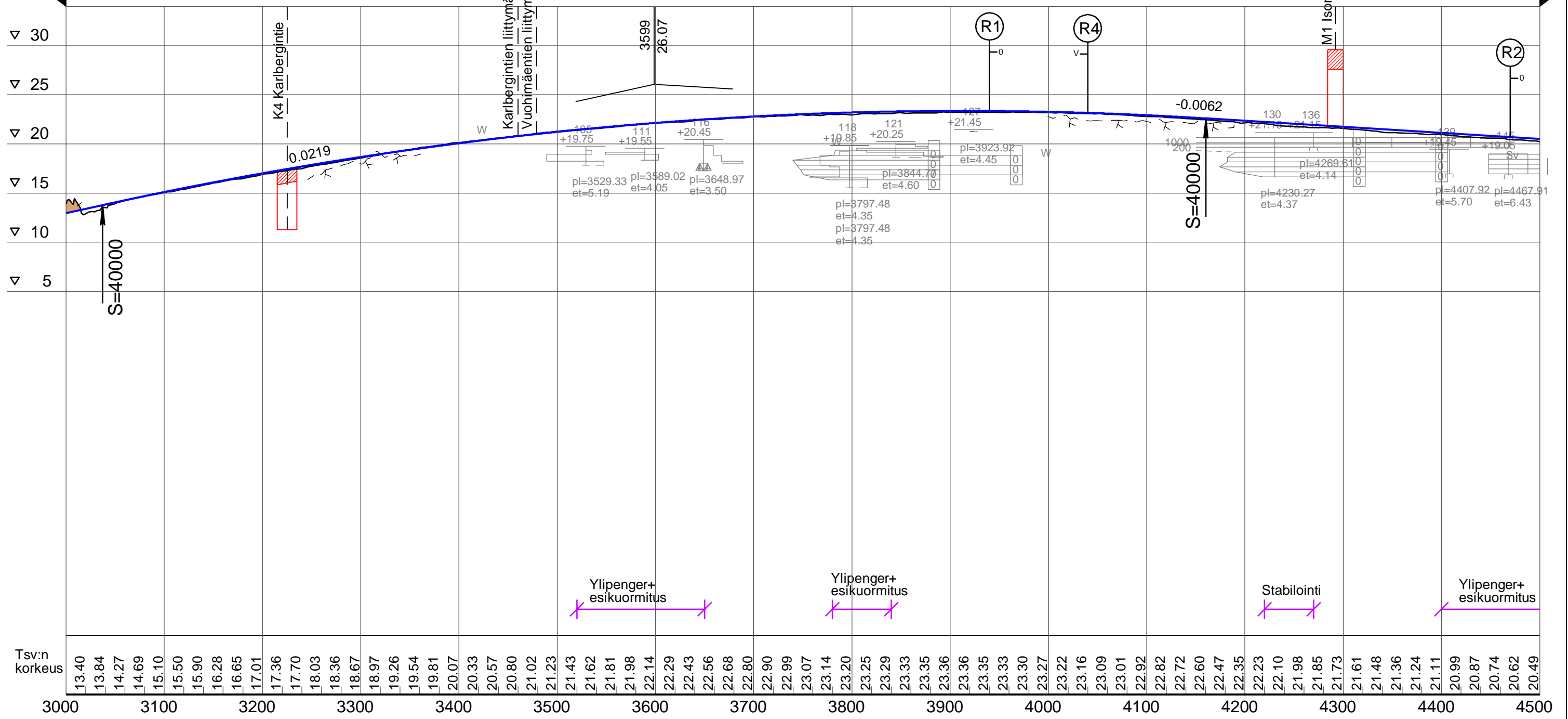
E2 Vuohimäen ETL

S4 Vuohimäen rs

Helsinki

S3 Karlbergin rs

Hanko



1:4000 / 1:400

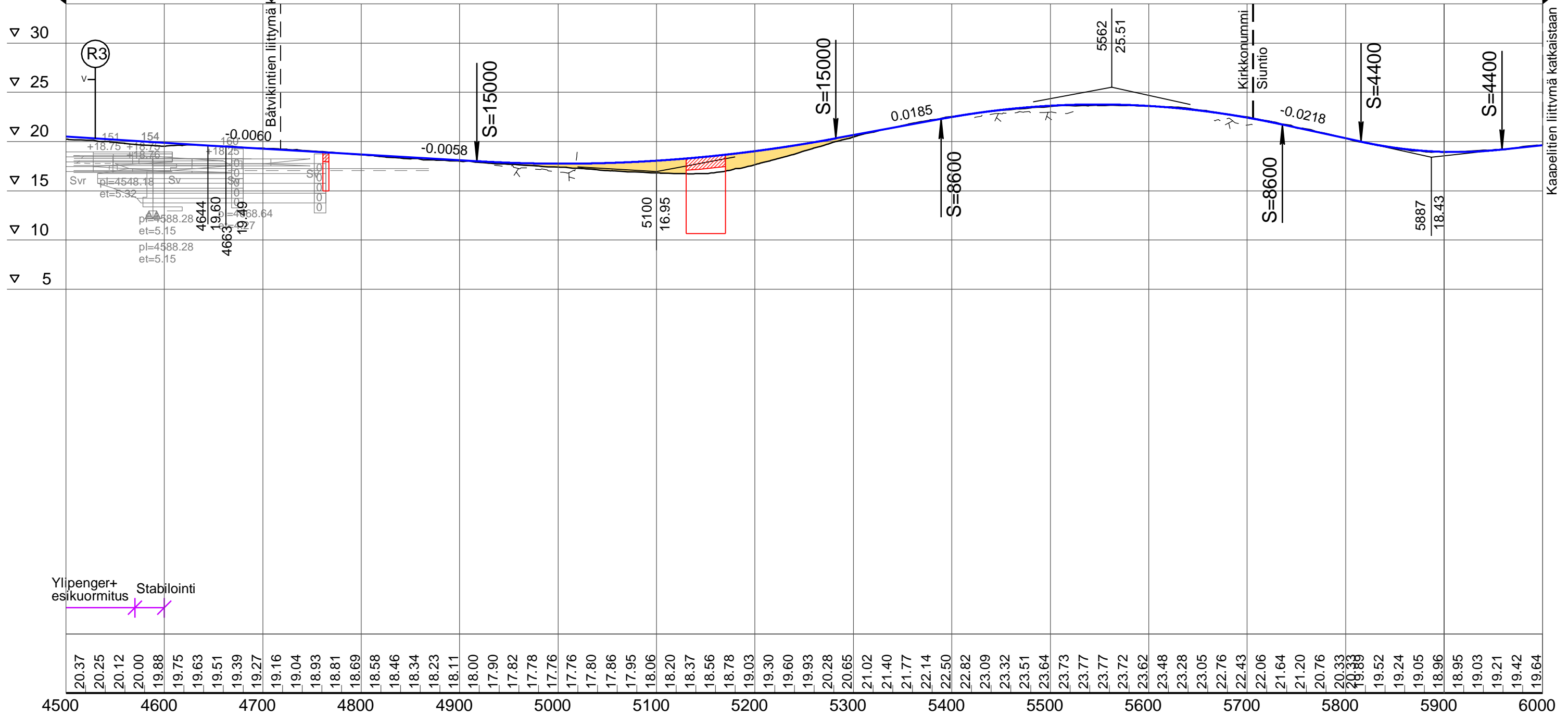
E2 Vuohimäen ETL

Helsinki

Hanko

S5 Bätvikin akk

S6 Bätvikin eläinalikulku



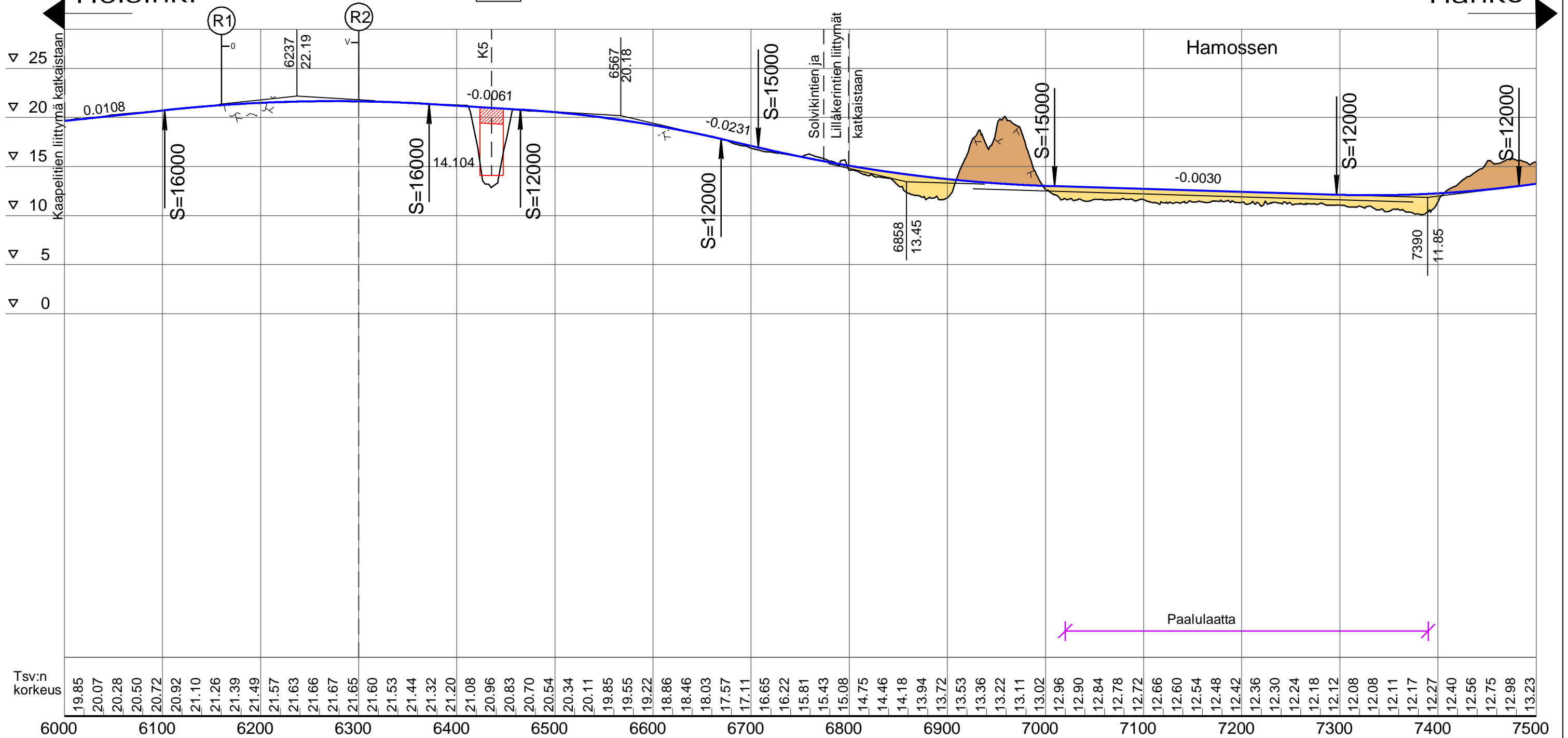
1:4000 / 1:400

E3 Kelan ETL

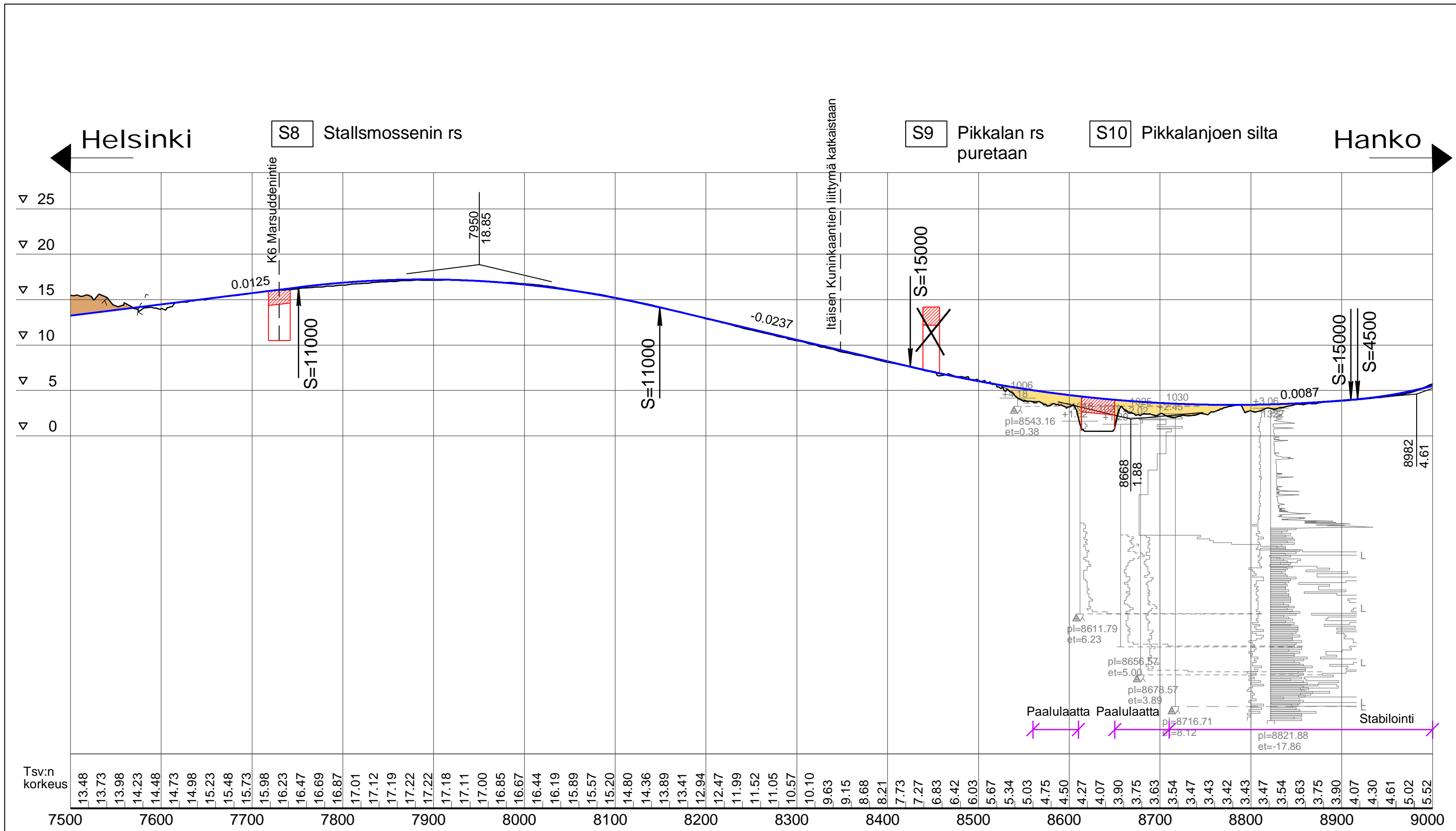
S7 Kelan rs (ent. Kelan yks)

Helsinki

Hanko



1:4000 / 1:400



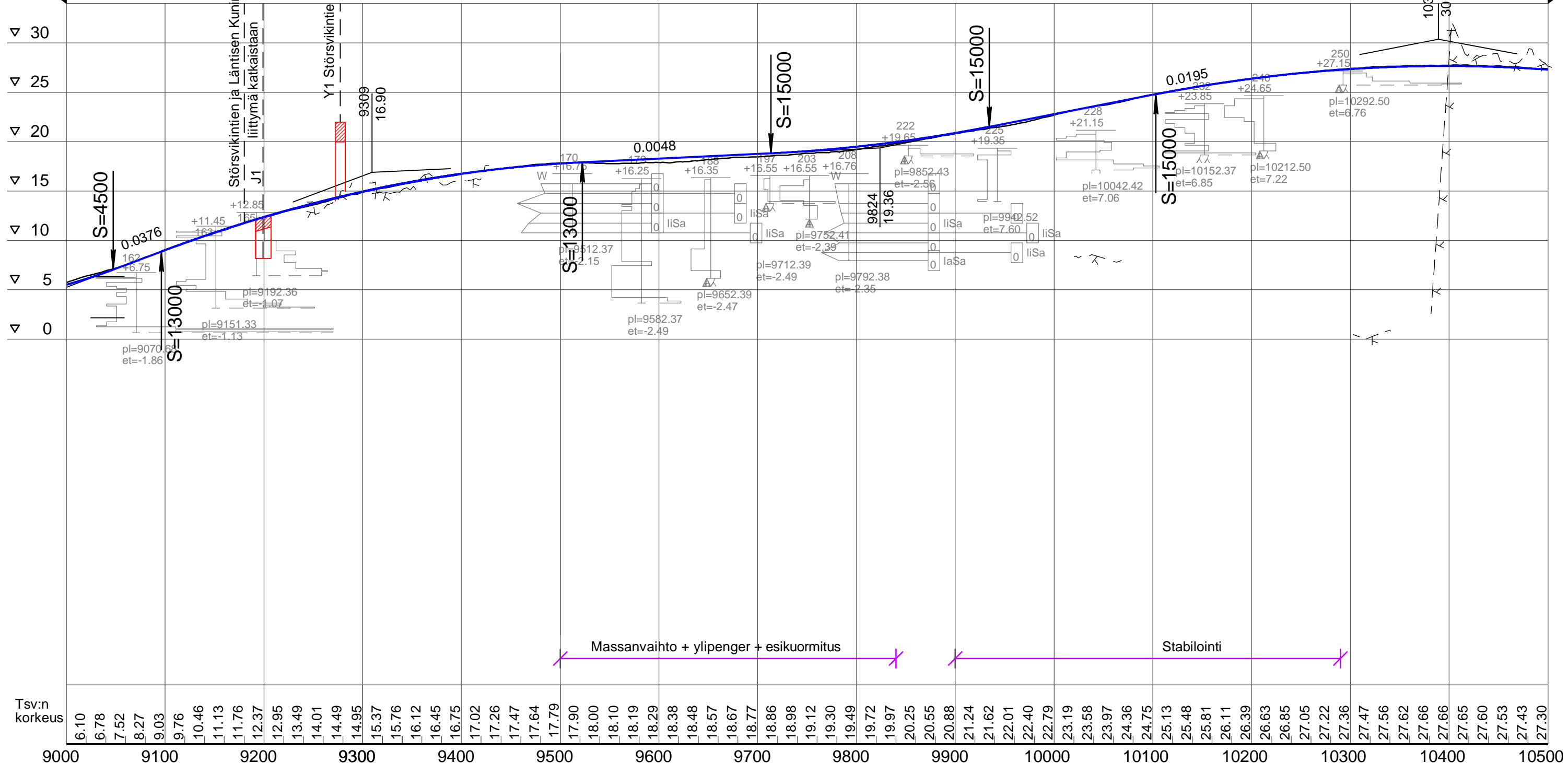
1:4000 / 1:400

S11 Störsvikin akk

S12 Störsvikin rs

Helsinki

Hanko

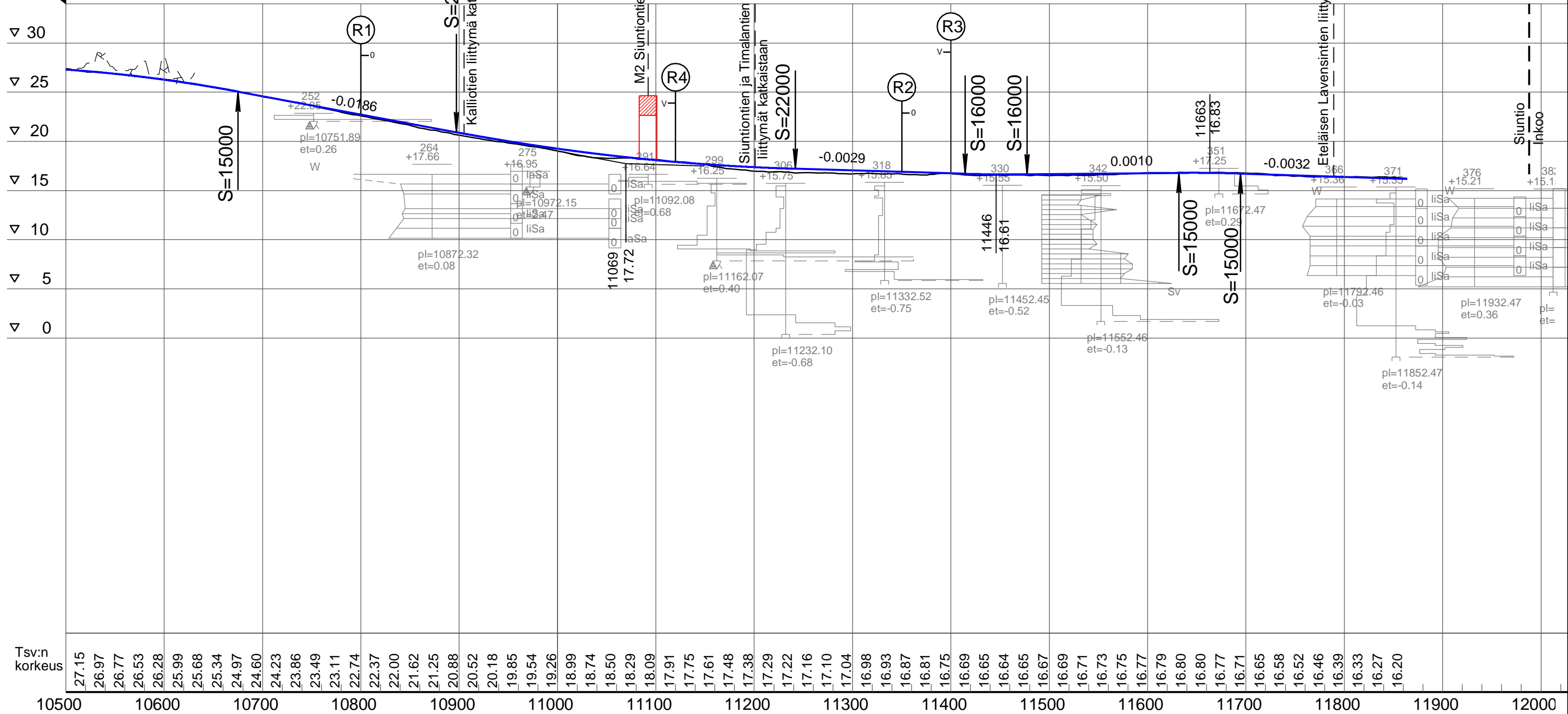


1:4000 / 1:400

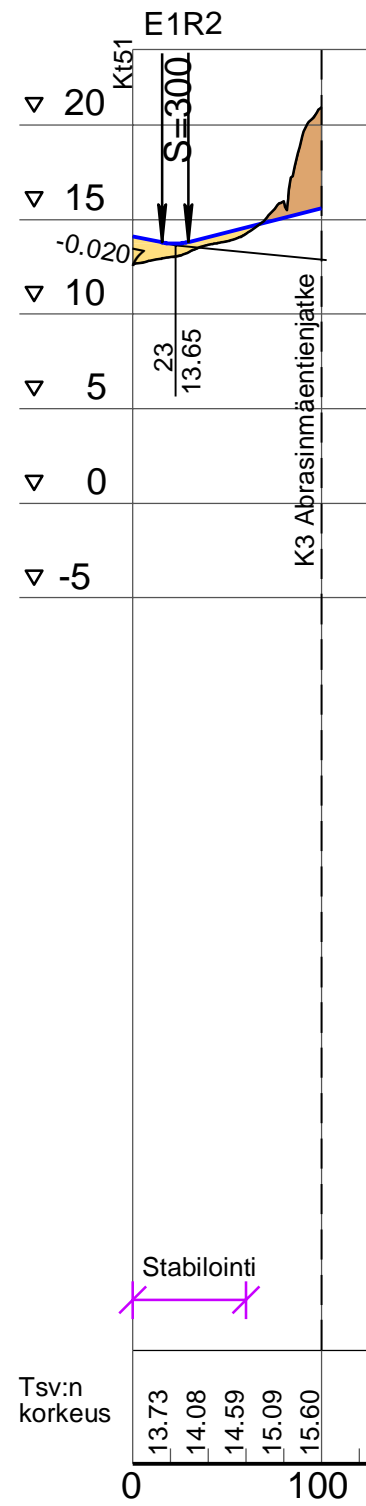
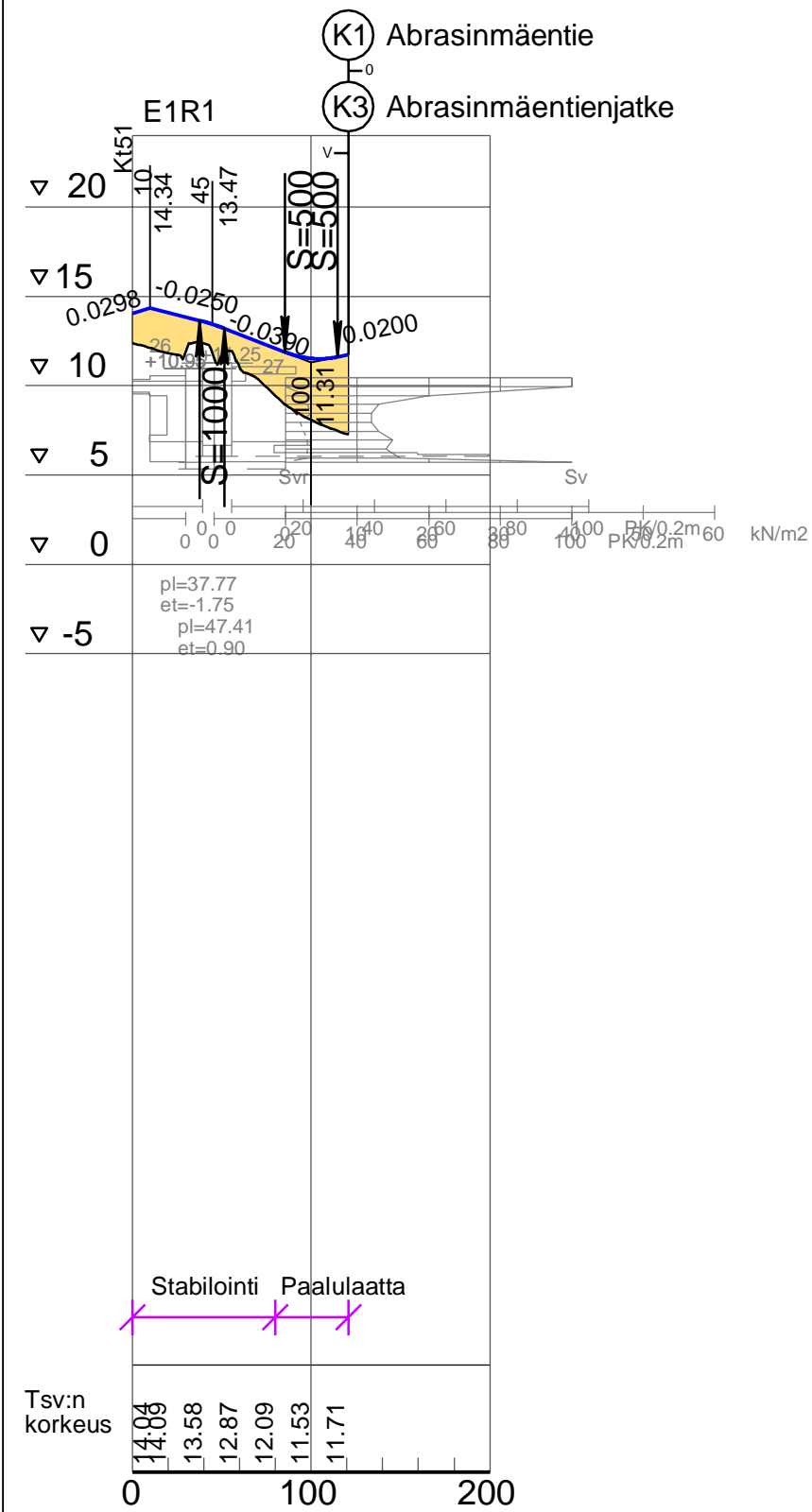
E4 Sunnavikin ETL

S13 Sunnavikin rs

Helsinki

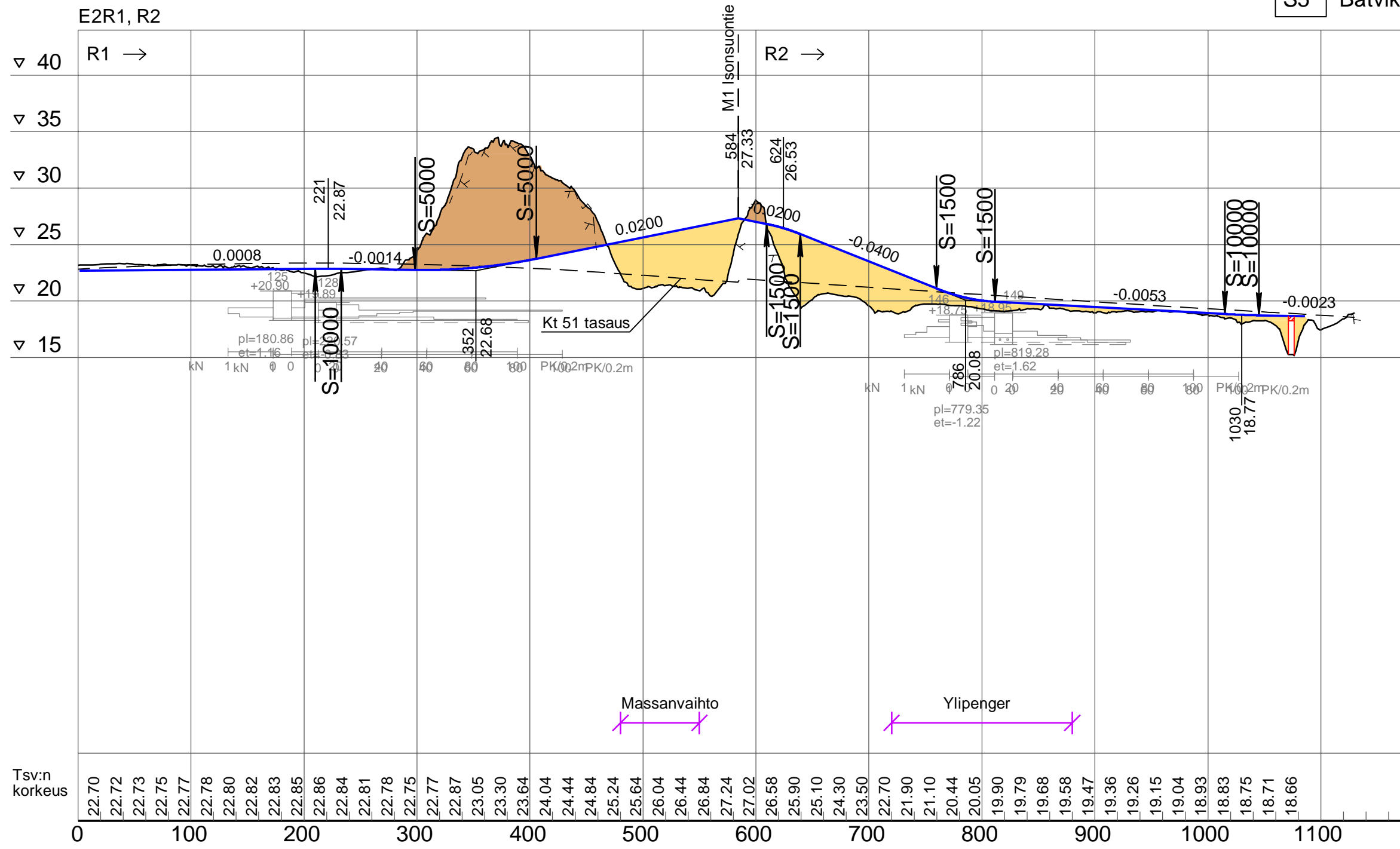


1:4000 / 1:400



1:4000 / 1:400

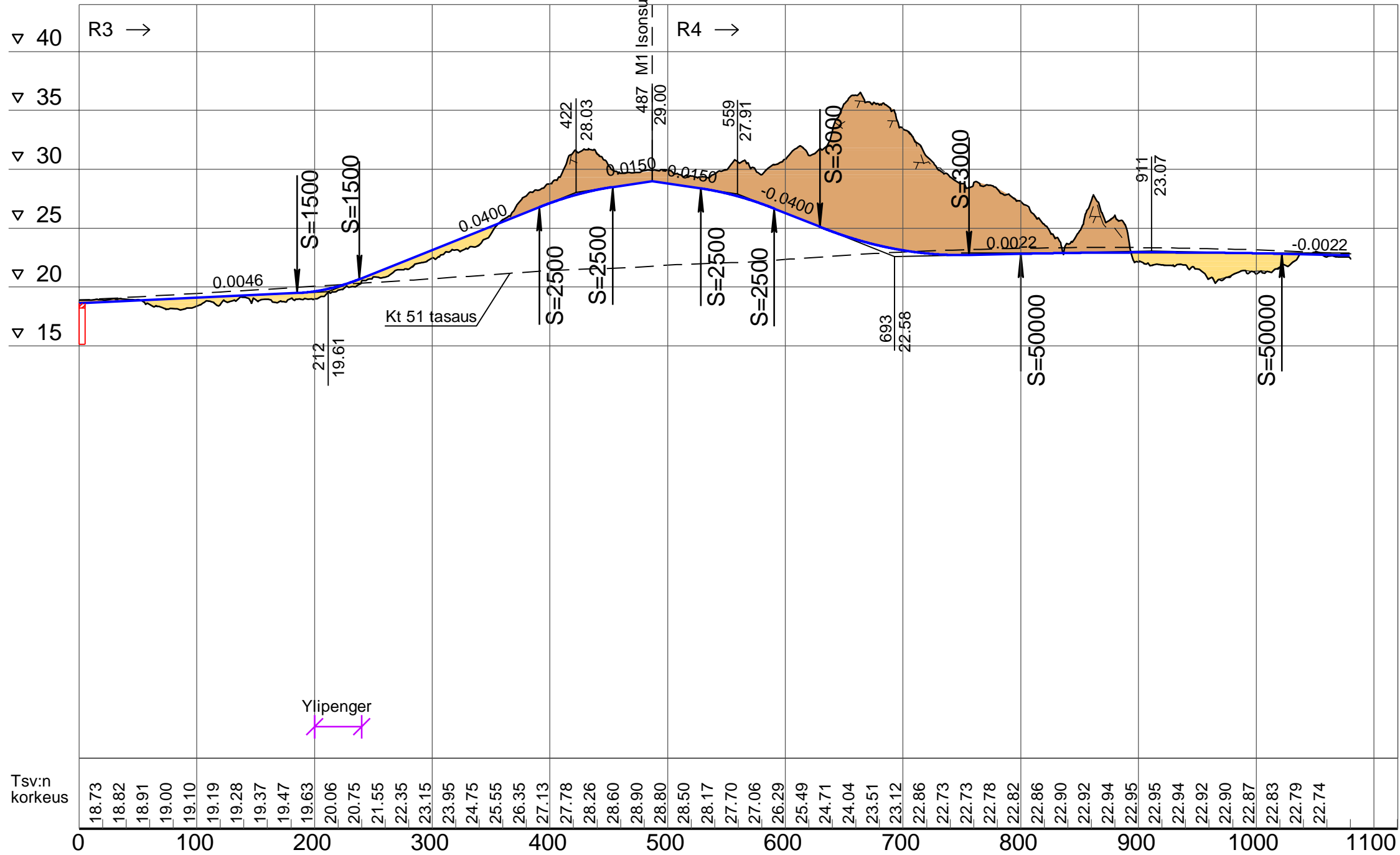
S5 Båtvikin akk



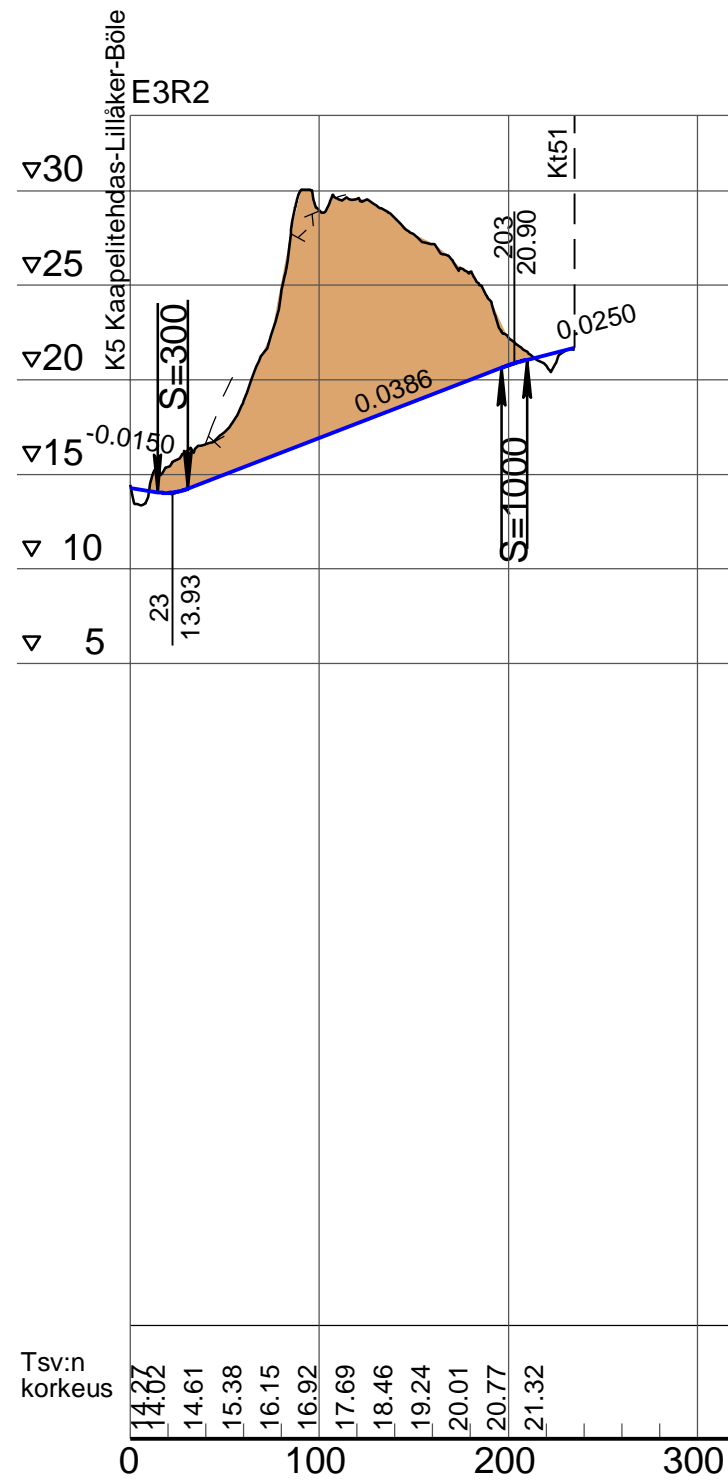
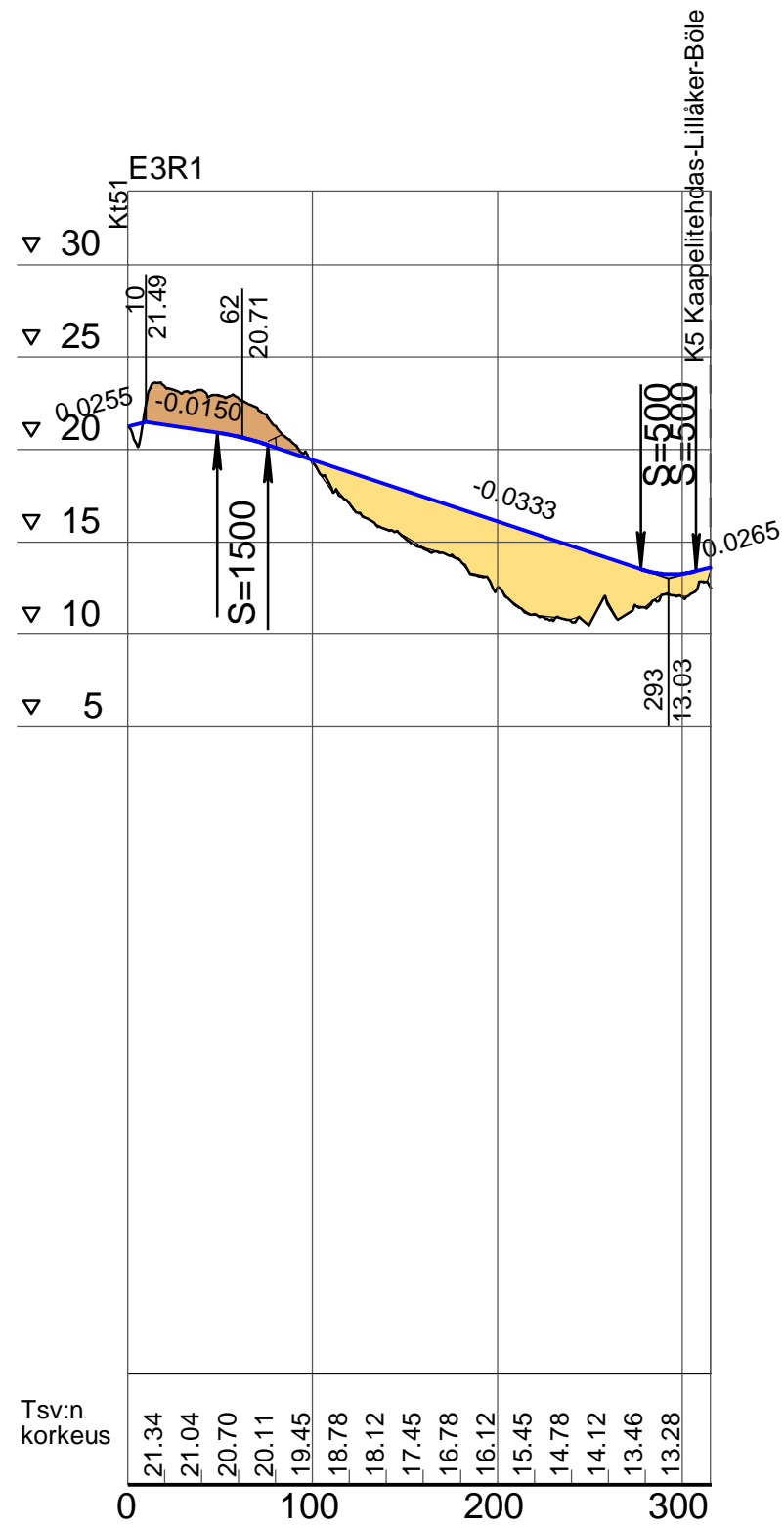
1:4000 / 1:400

S5 Båtvikin akk

E2R3, R4

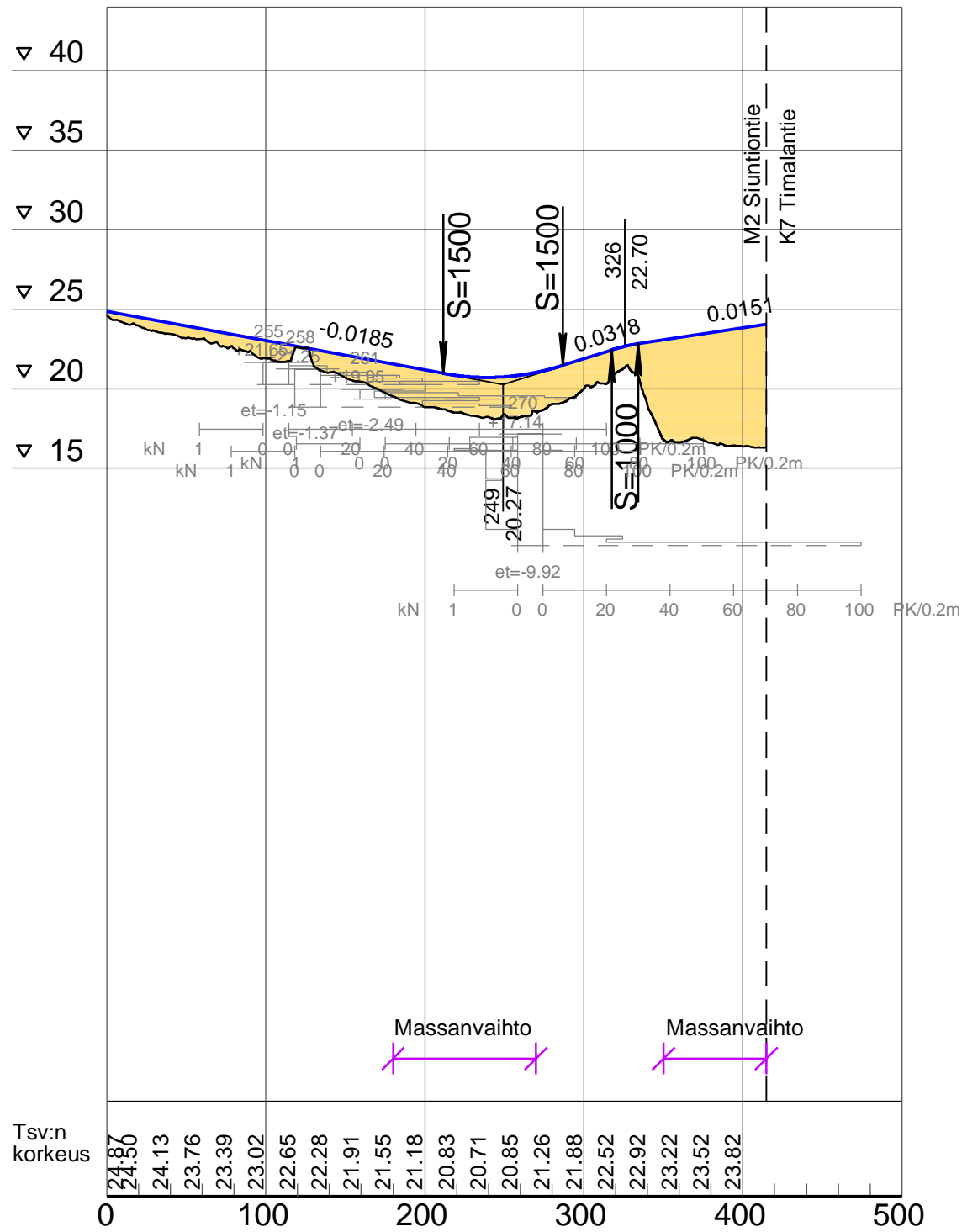


1:4000 / 1:400

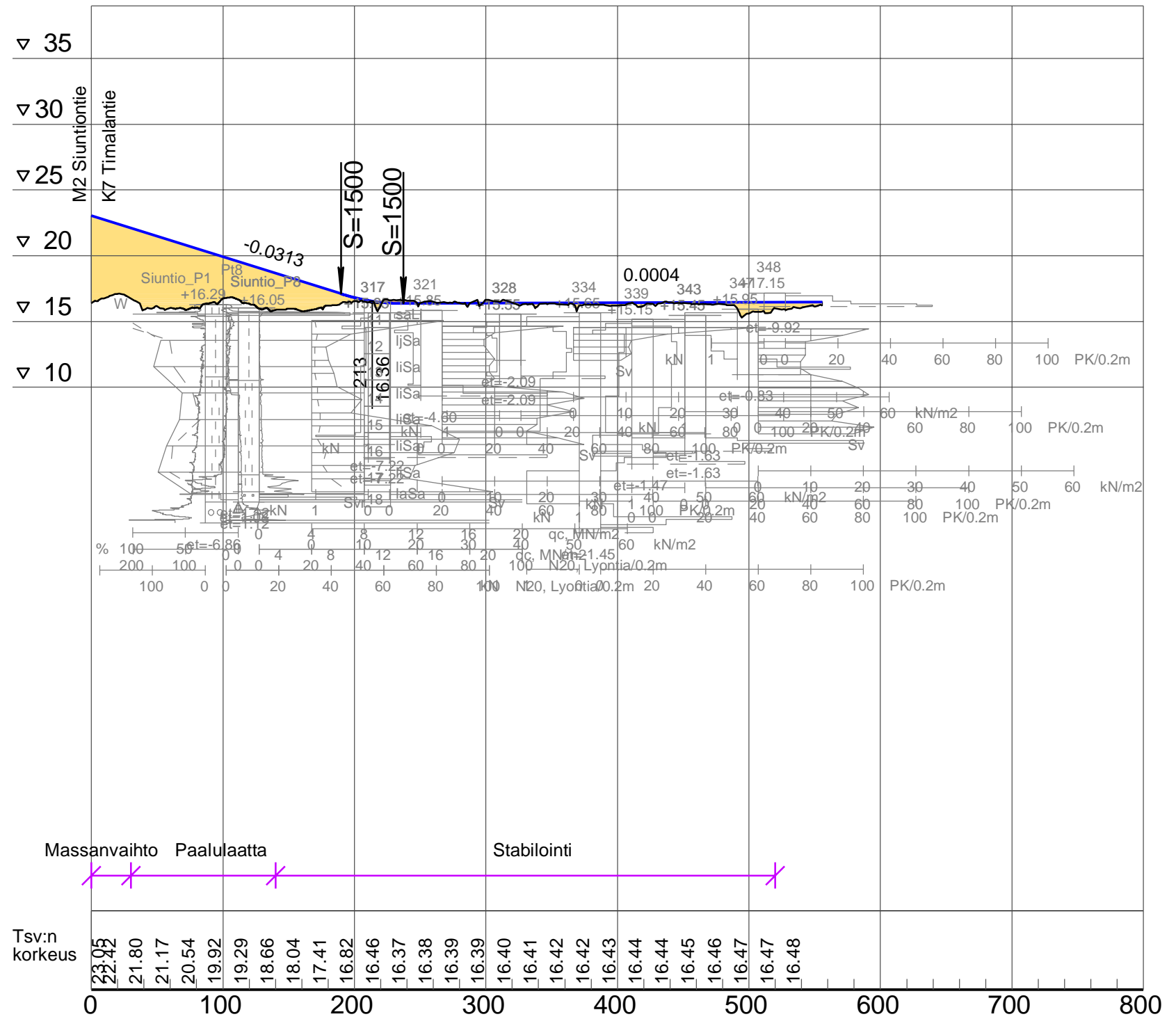


1:4000 / 1:400

E4R1

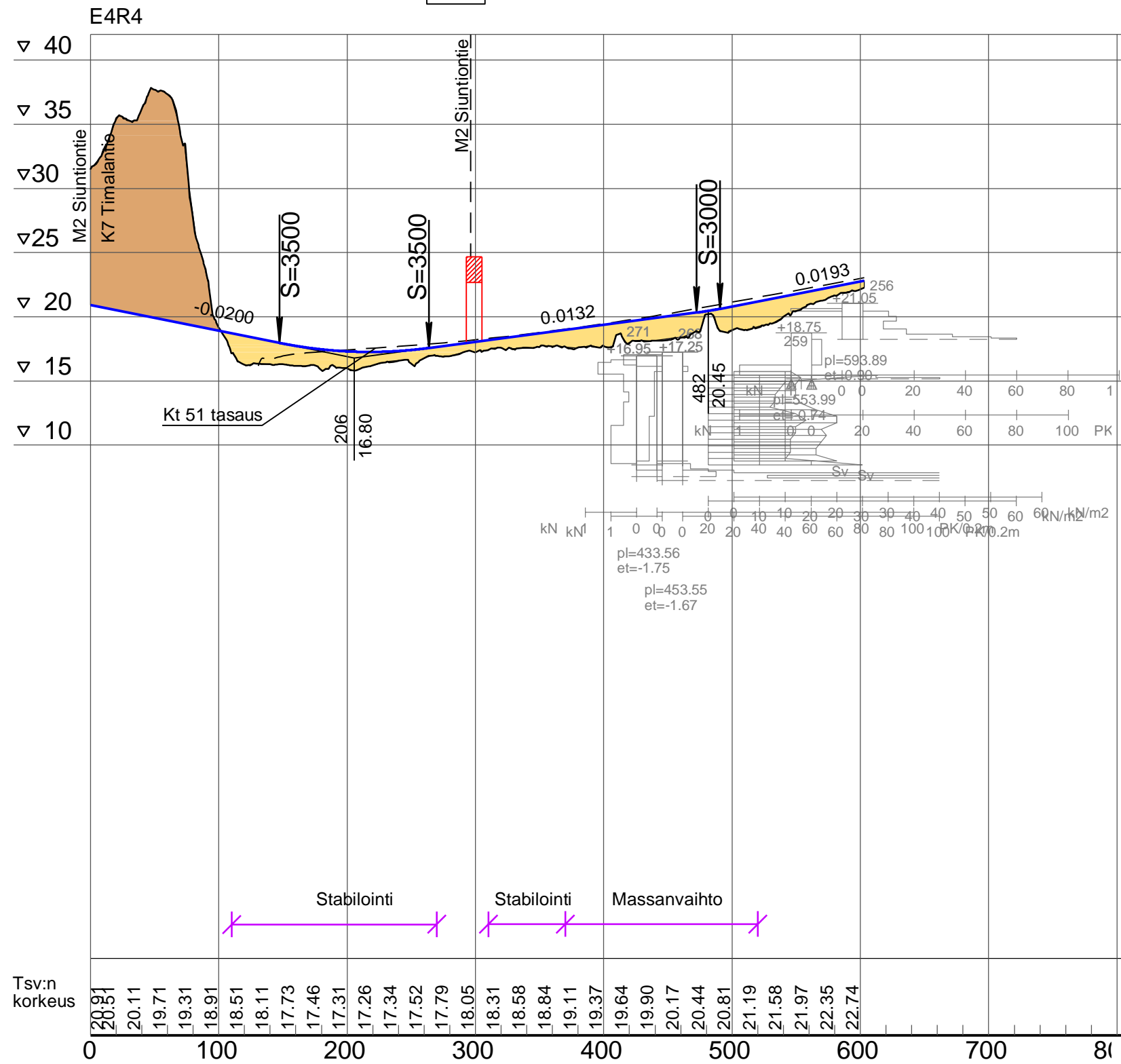
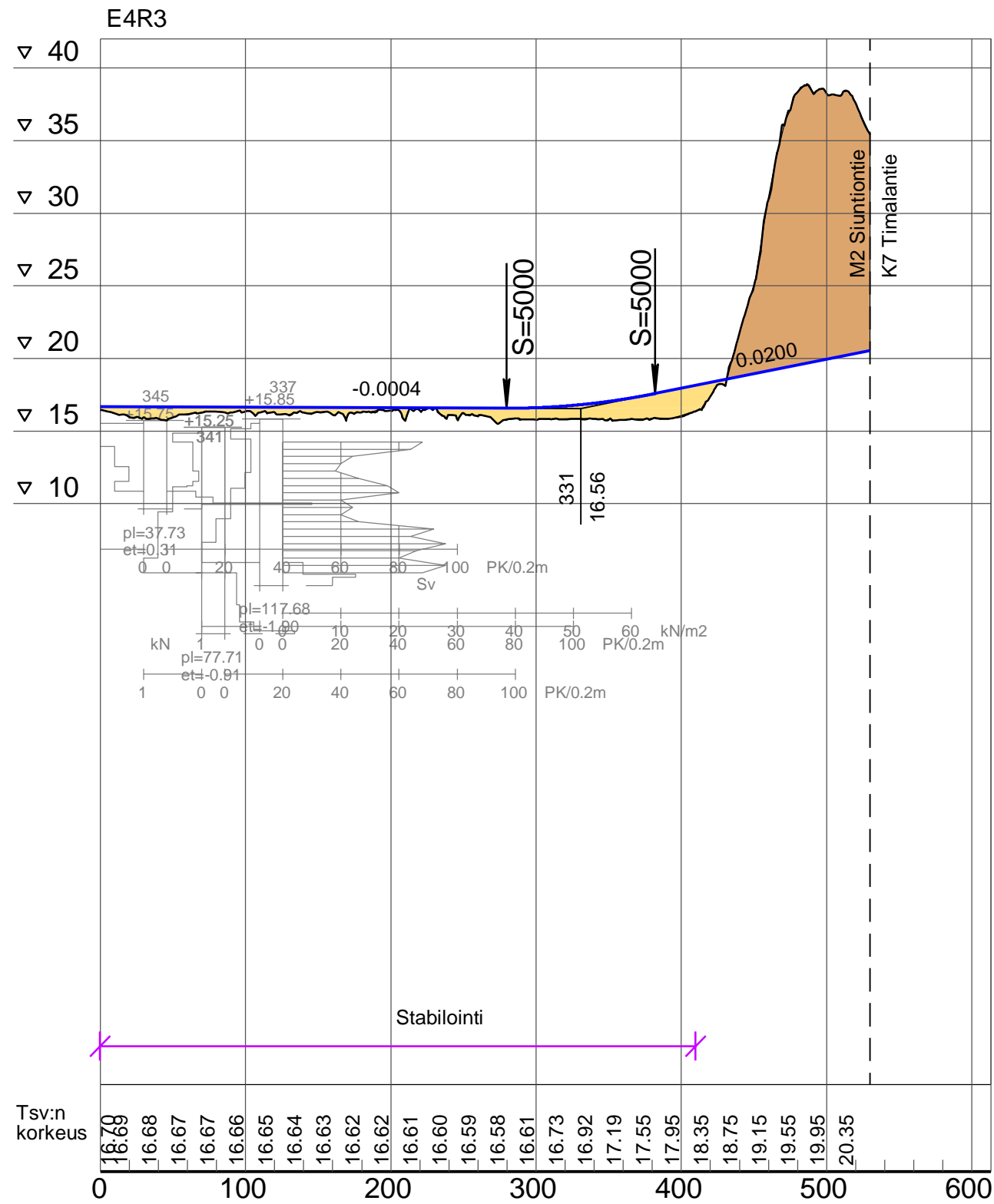


E4R2



1:4000 / 1:400

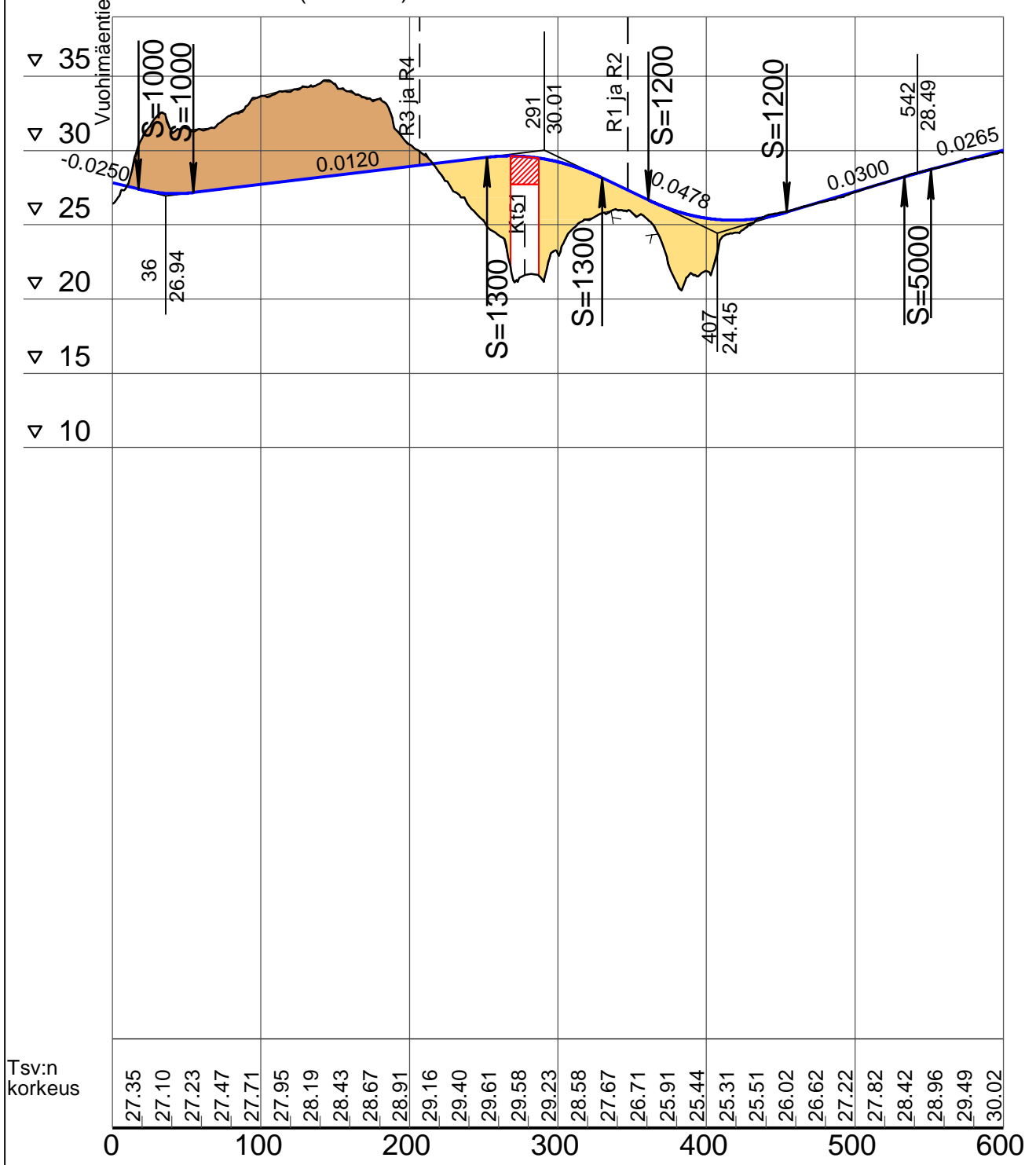
S13 Sunnanvikin rs



1:4000 / 1:400

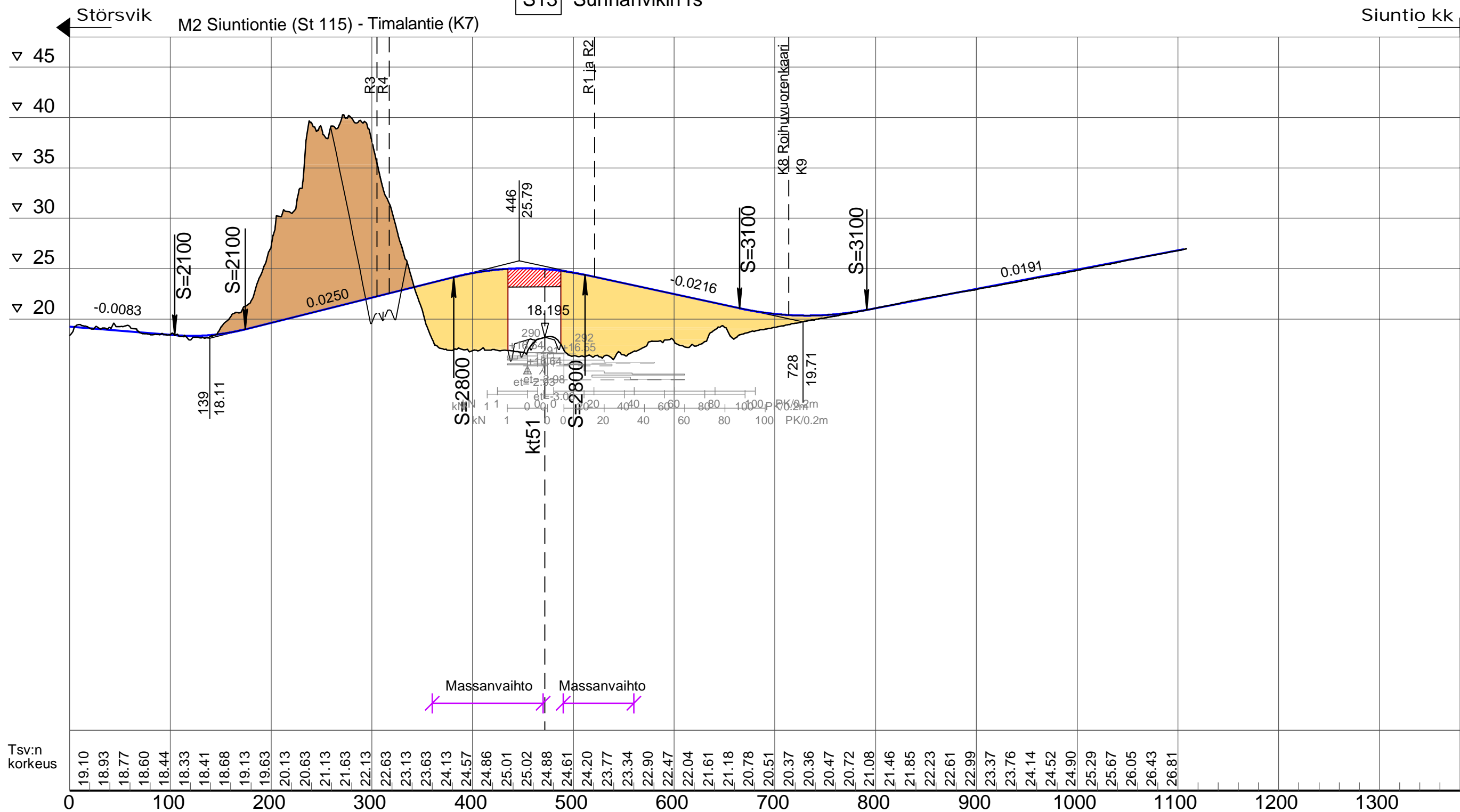
M1 Isonsuontie (Mt11229)

S4 Vuohimäen rs



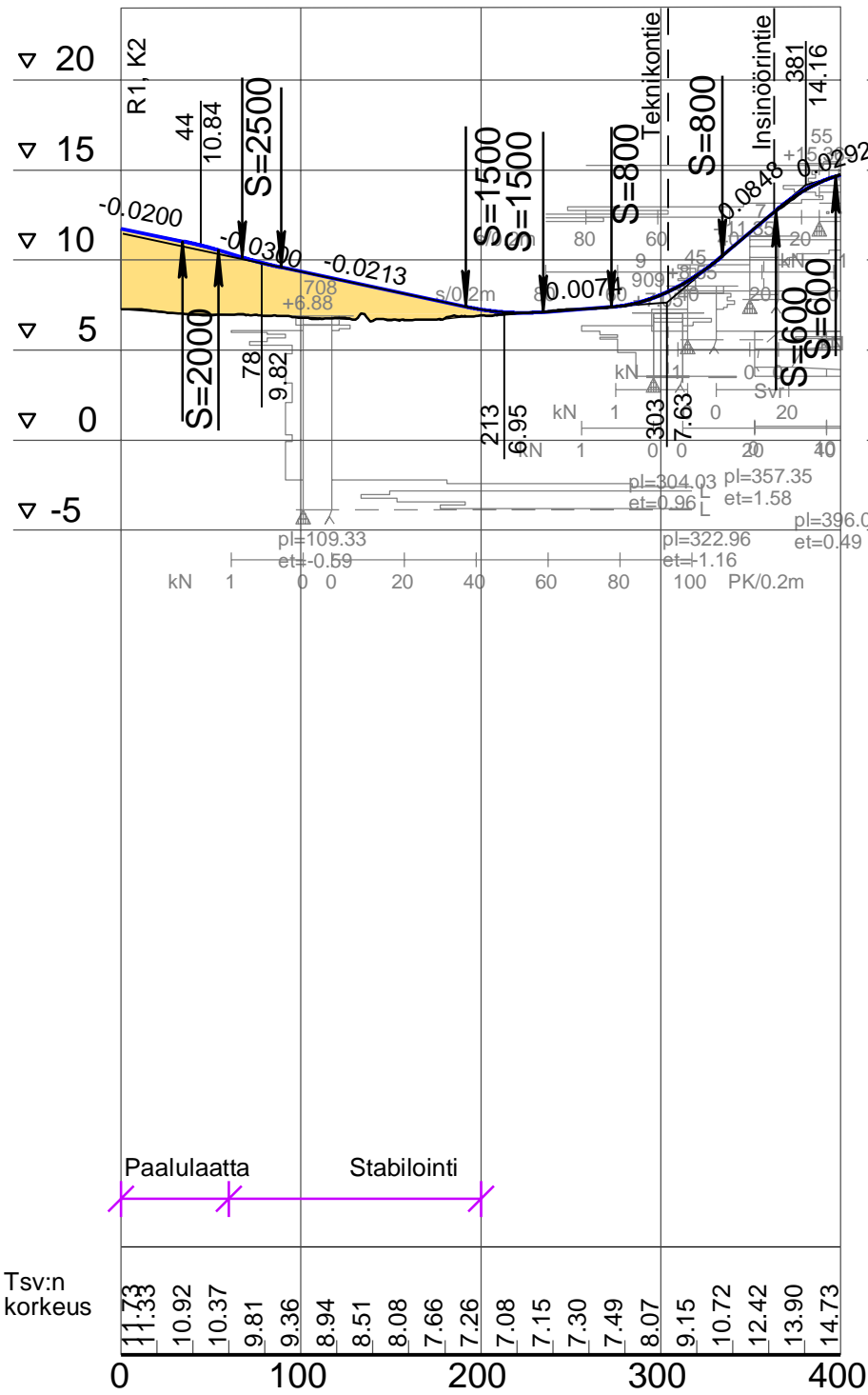
1:4000 / 1:400

S13 Sunnanvikin rs




1:4000 / 1:400

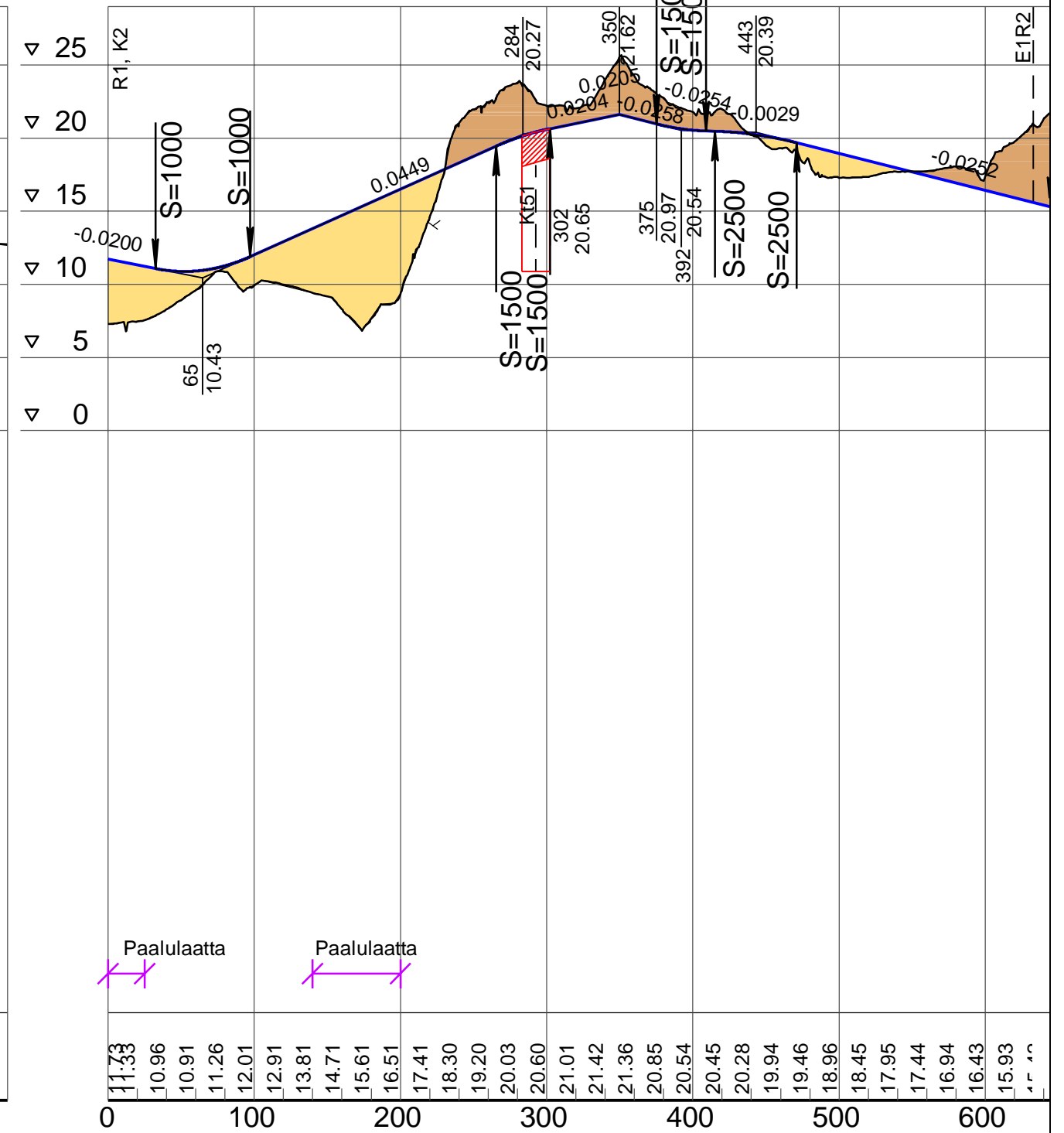
K1 Abrasinmäentien jatke



K2 Rinnakkaiskatu peltoaukealla



K3 kokoojakatu ramppliittymien välillä

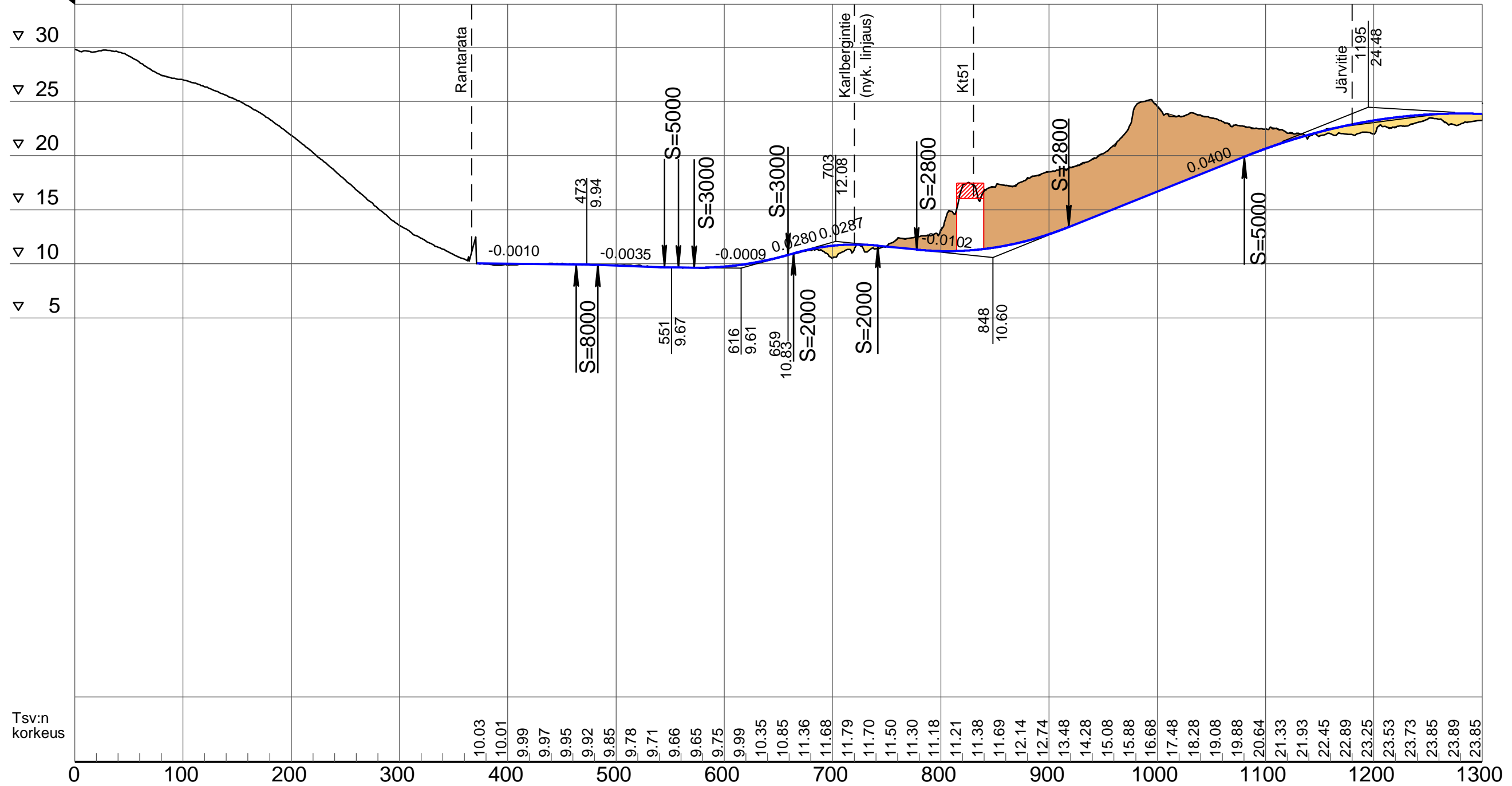


1:4000 / 1:400

K4 Karlbergintie - Vuohimäentie

Överby

S3 Karlbergin rs



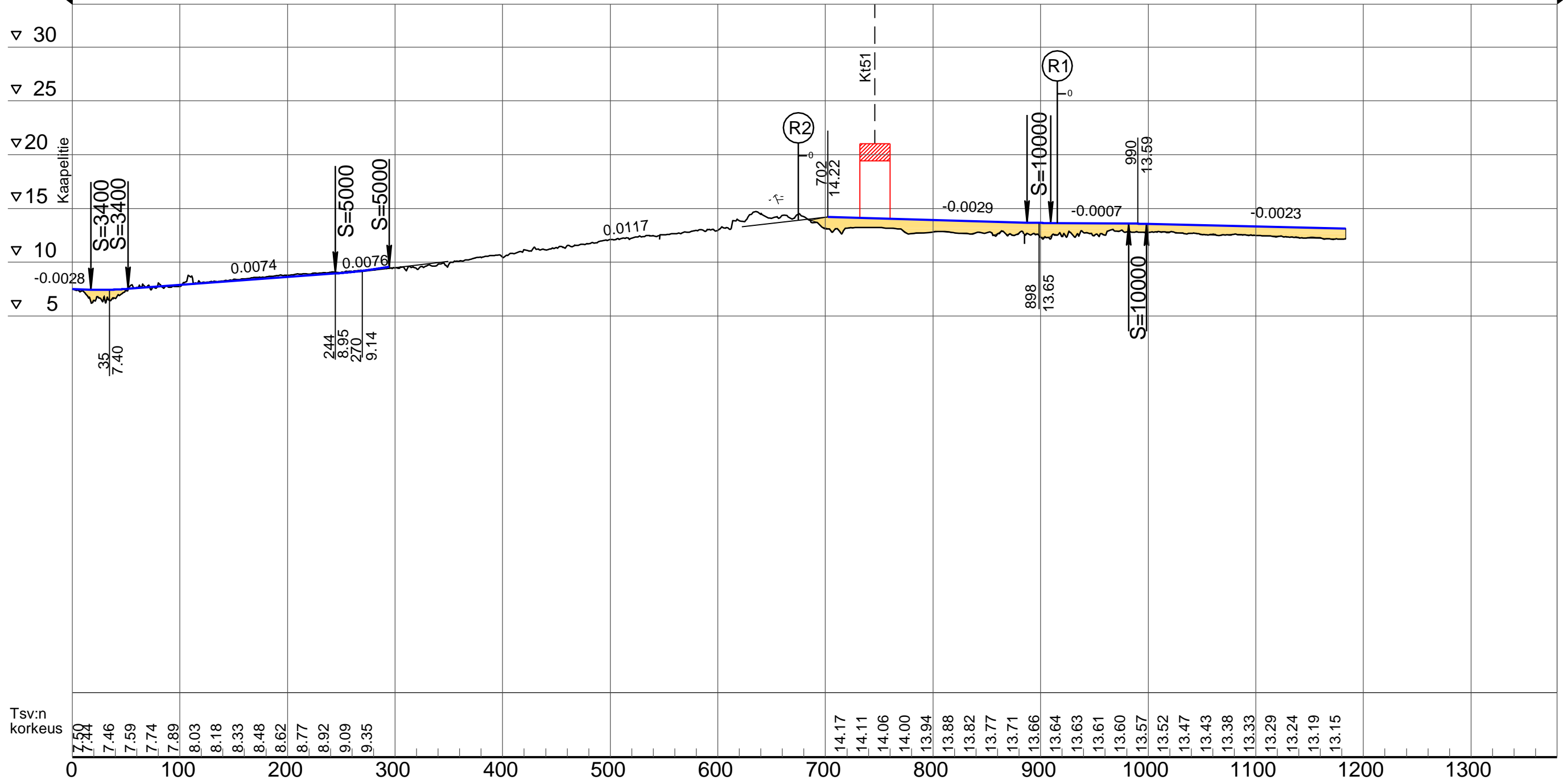
1:4000 / 1:400

(Alittava Kelan rs)

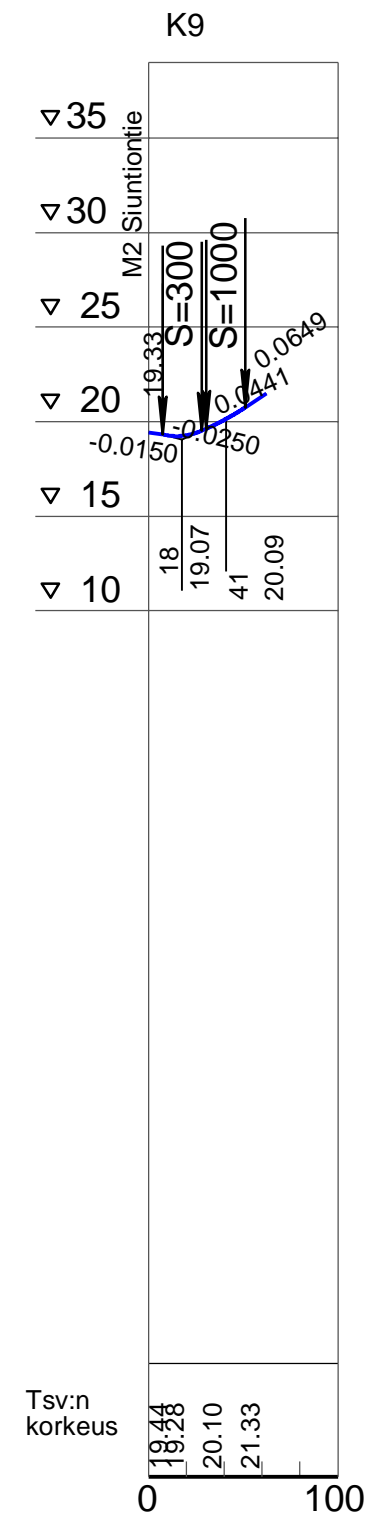
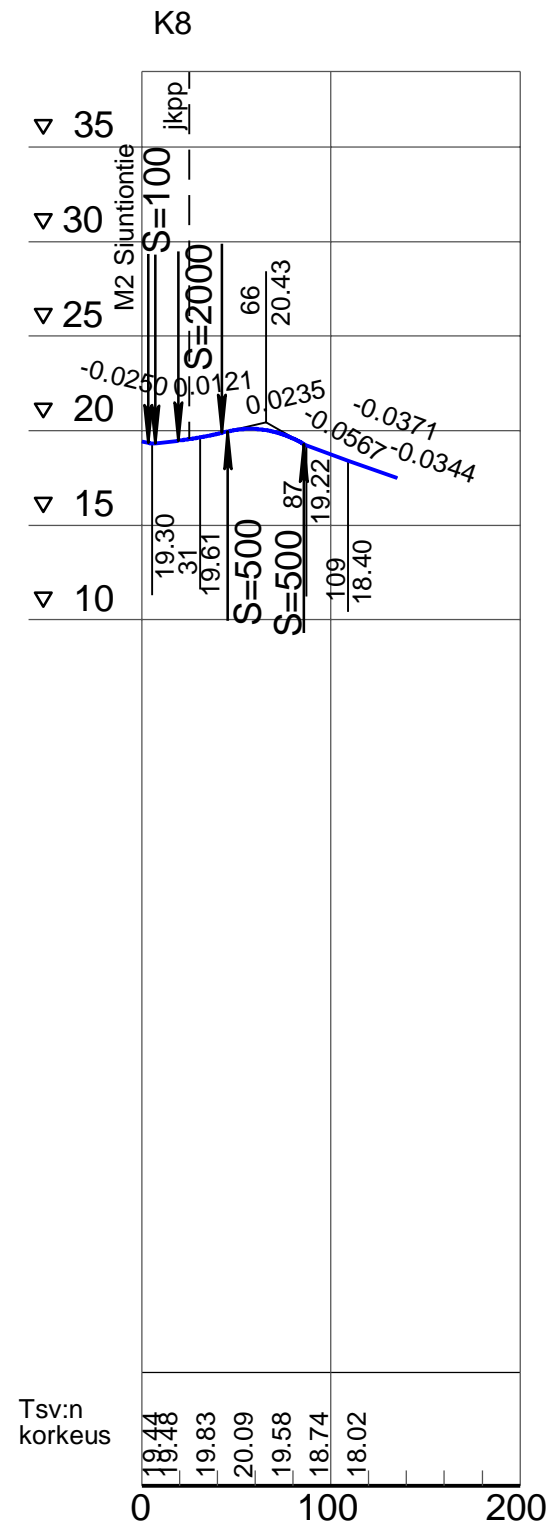
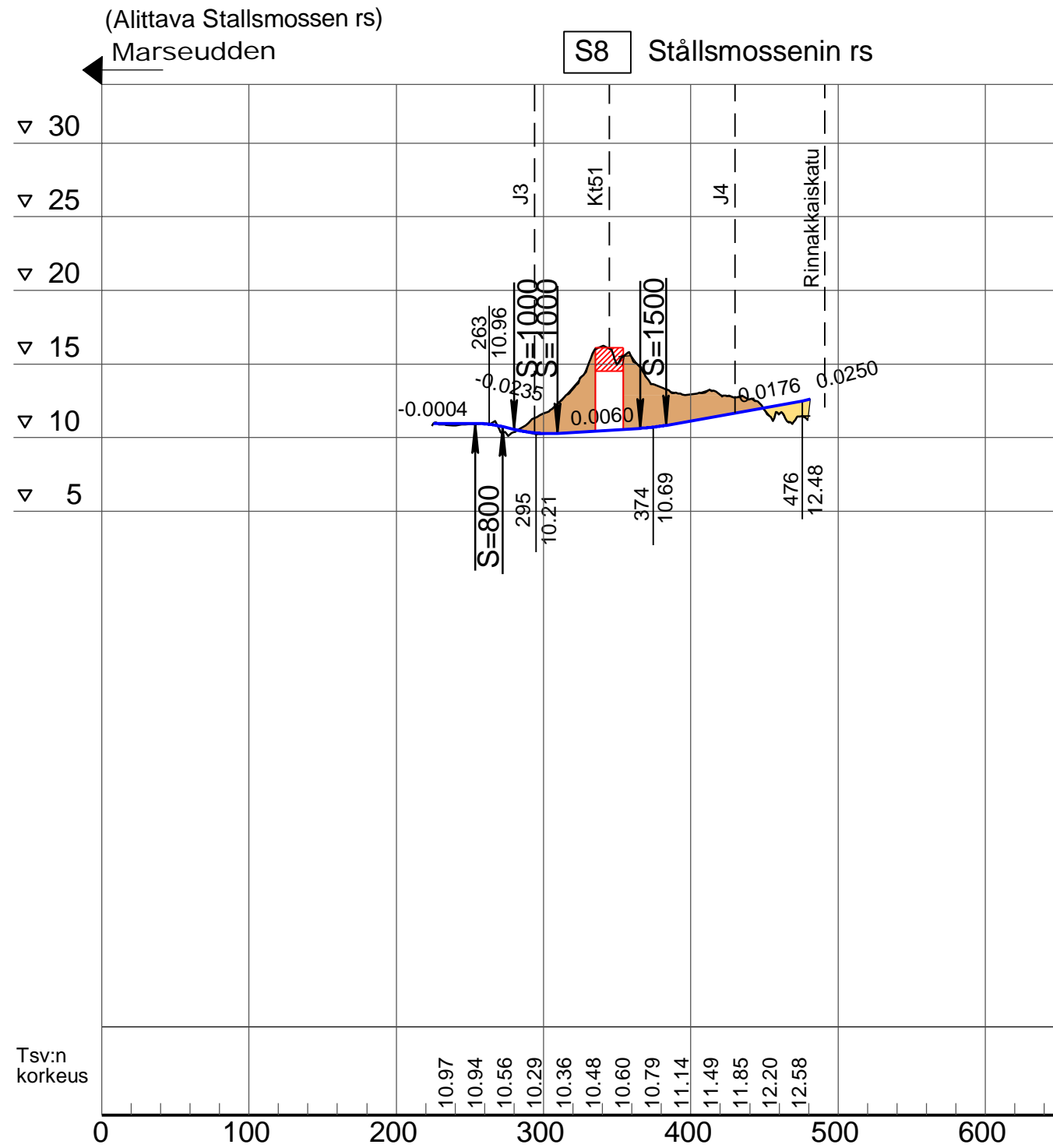
Marseudden, kaapelitehdas

S7 Kelan rs (ent. Kelan yks)

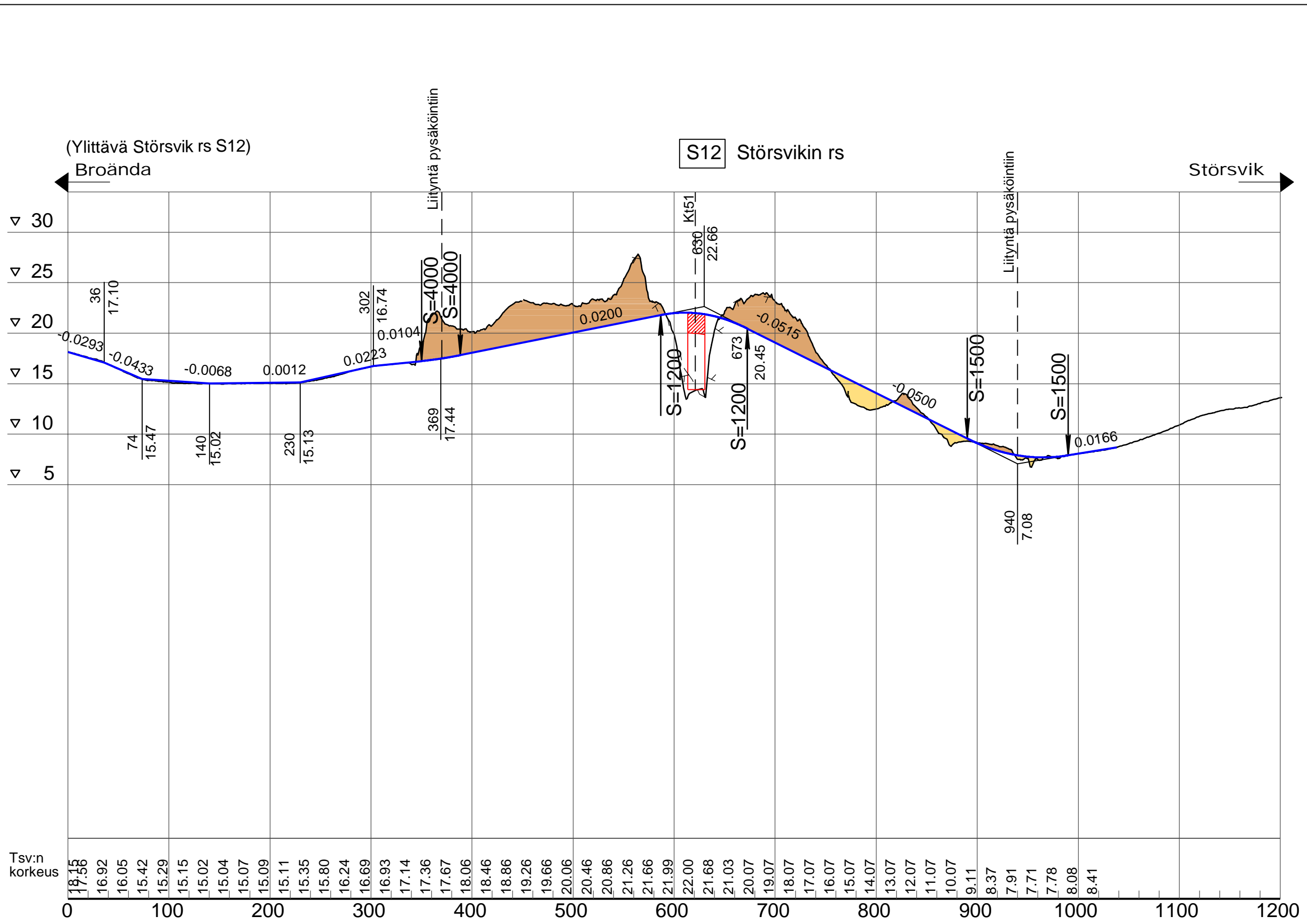
Böle, Lillåker



1:4000 / 1:400

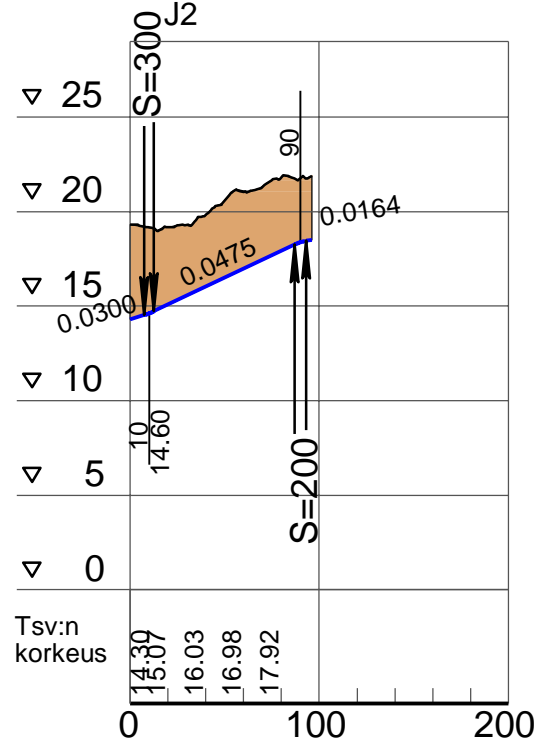
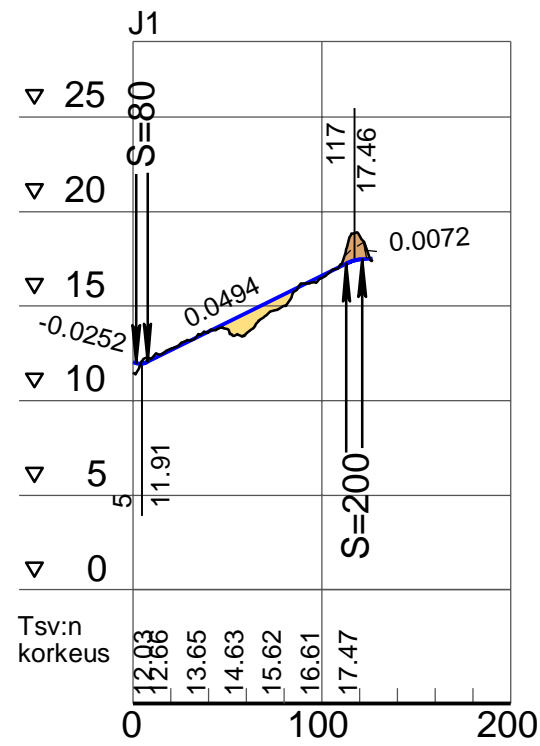


1:4000 / 1:400

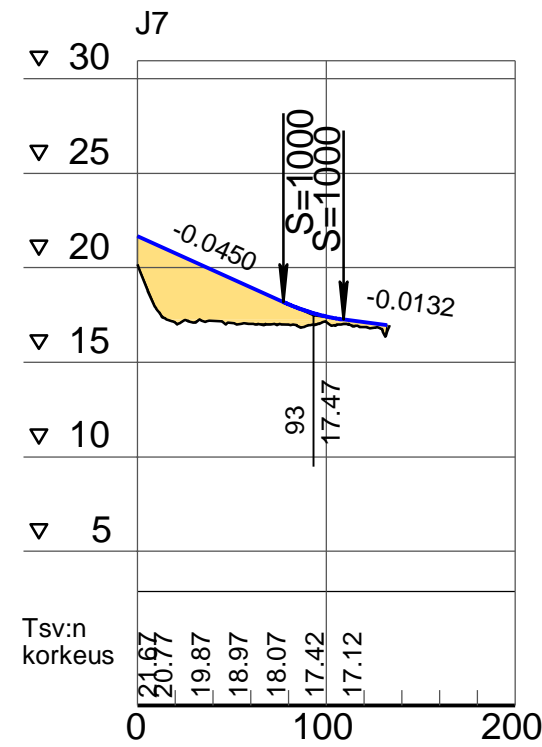
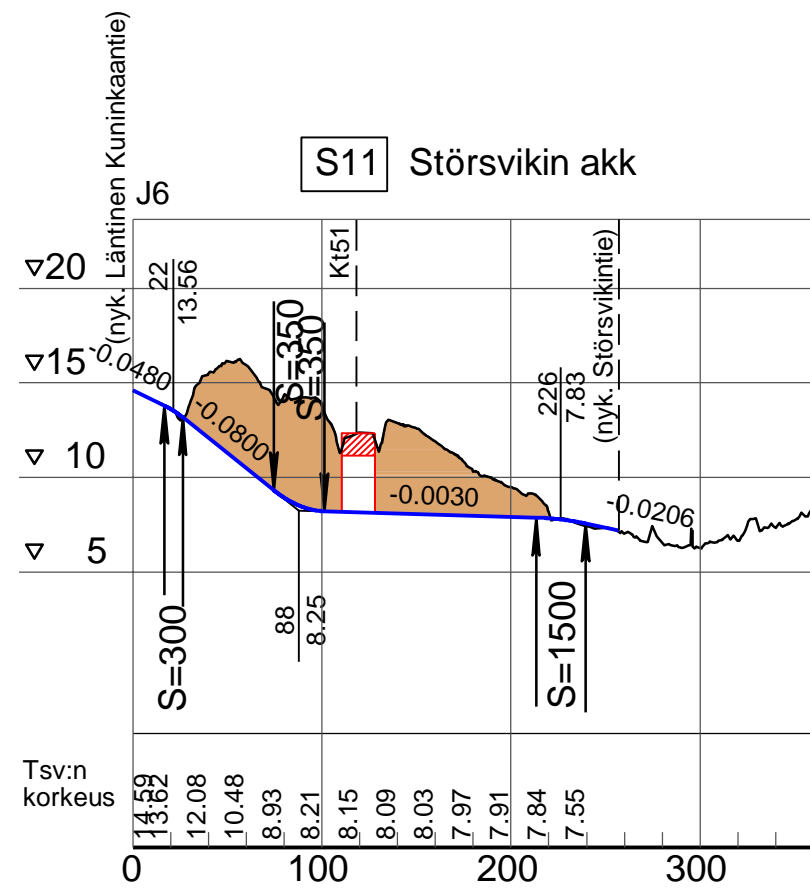
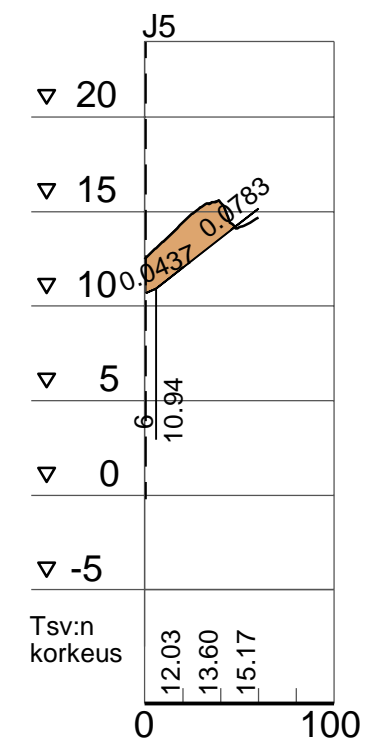
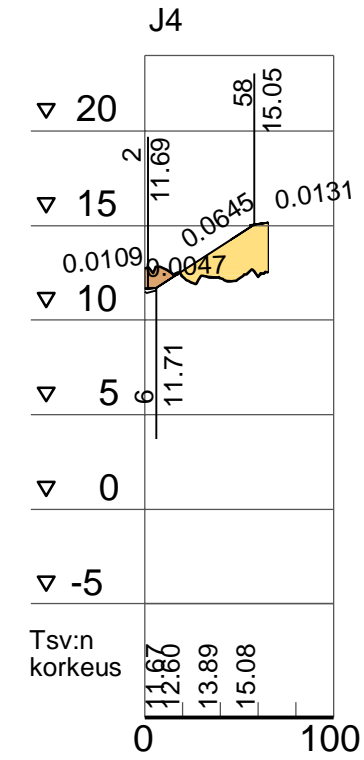


1:4000 / 1:400

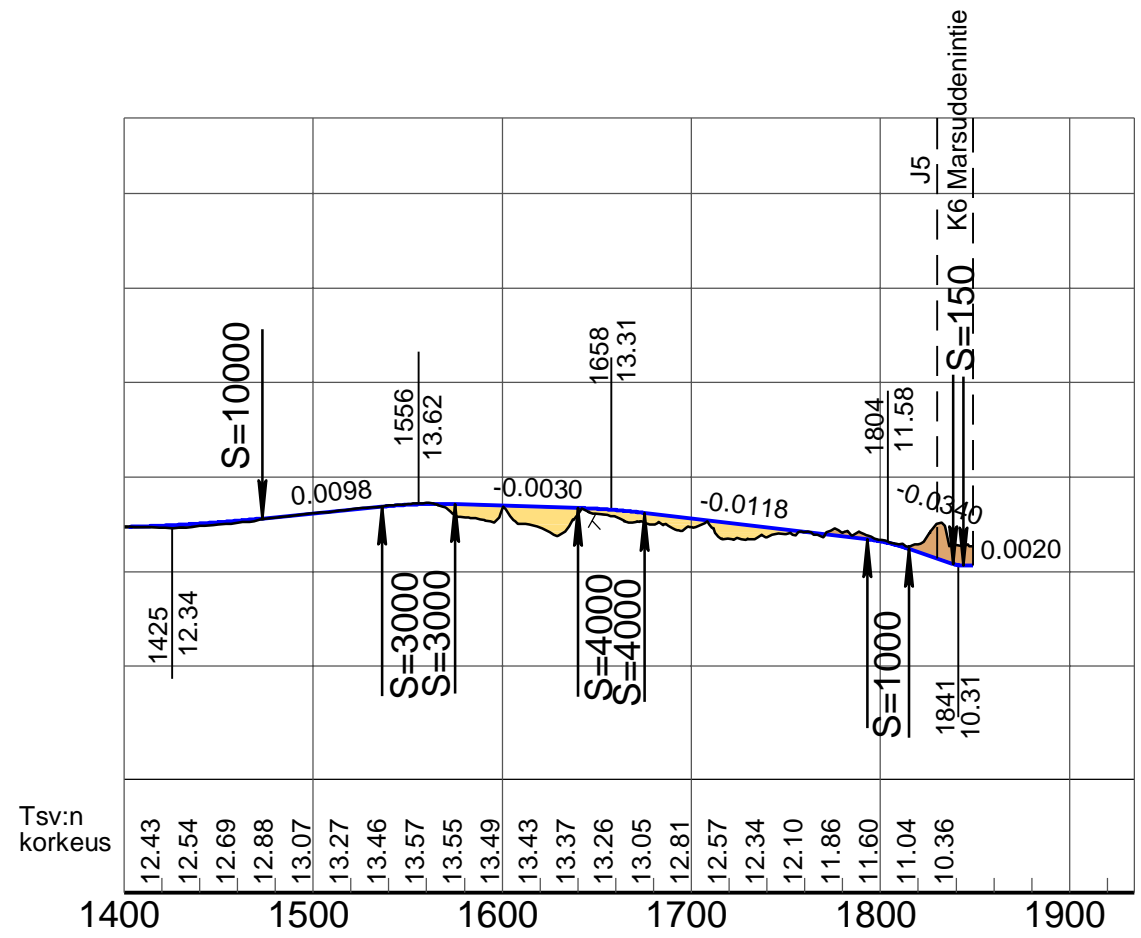
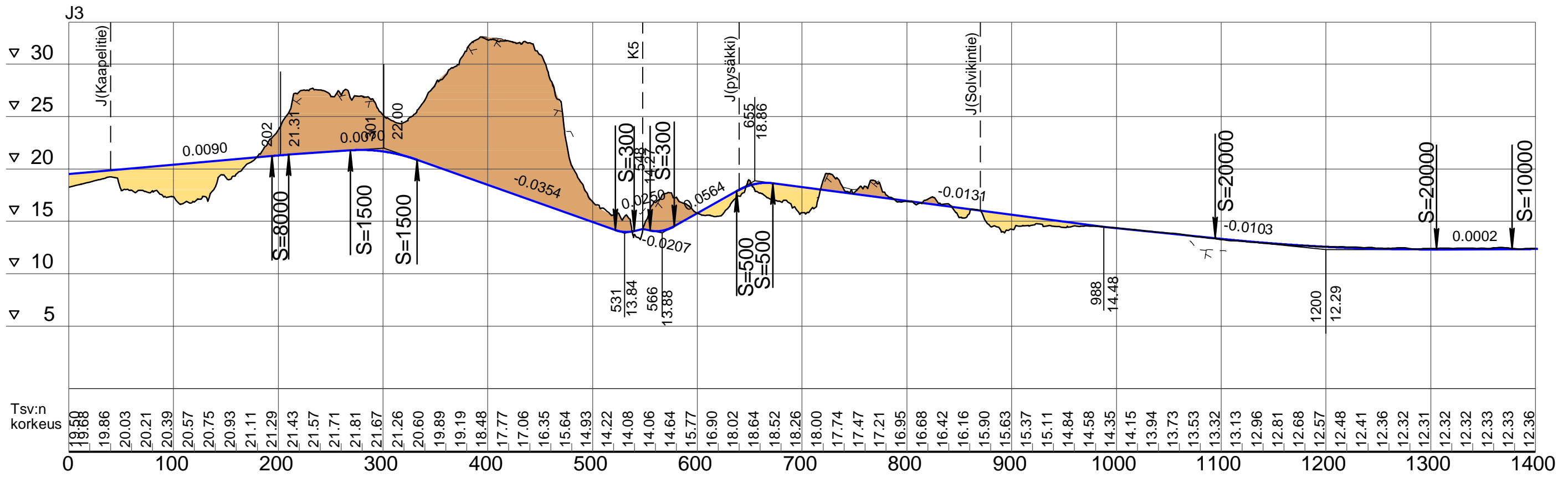
Karlbergintien rs:n pysäkkiparin J-yhteydet



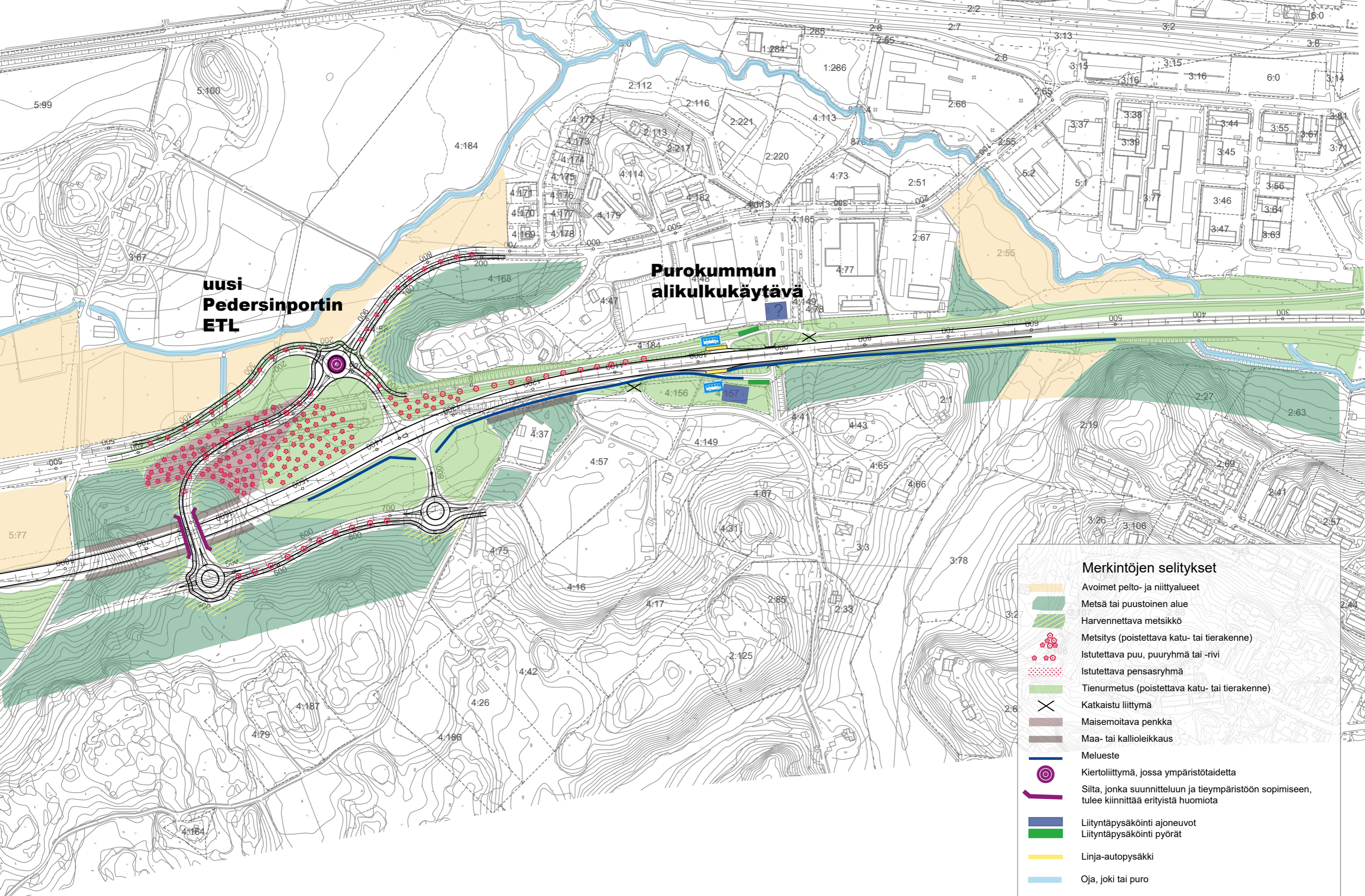
Stallsmossenin rs:n pysäkkiparin J-yhteydet



1:4000 / 1:400



1:4000 / 1:400



**uusi
Pedersinportin
ETL**

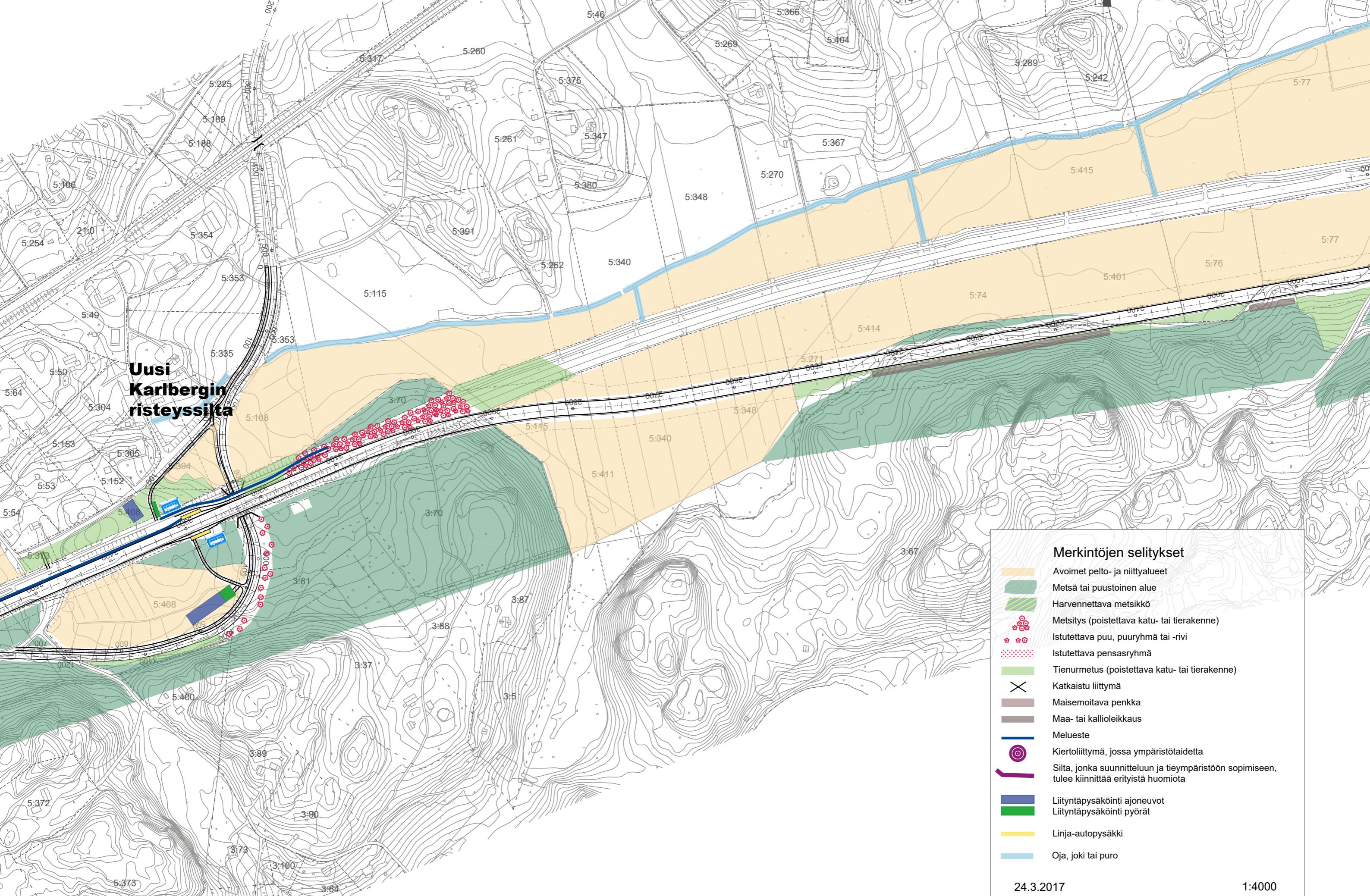
**Purokummun
alikulukäytävä**

Merkintöjen selitykset

| | |
|--|--|
| | Avoimet pelto- ja niittyalueet |
| | Metsä tai puustoinen alue |
| | Harvennettava metsikkö |
| | Metsitys (poistettava katu- tai tierakenne) |
| | Istutettava puu, puuryhmä tai -rivi |
| | Istutettava pensasryhmä |
| | Tienurmetus (poistettava katu- tai tierakenne) |
| | Katkaistu liittymä |
| | Maisemoitava penkka |
| | Maa- tai kallioleikkaus |
| | Melueste |
| | Kiertoliittymä, jossa ympäristötäidettä |
| | Silta, jonka suunnitteluun ja tieympäristöön sopimiseen, tulee kiinnittää erityistä huomiota |
| | Liityntäpysäköinti ajoneuvot |
| | Liityntäpysäköinti pyörät |
| | Linja-autopysäkki |
| | Oja, joki tai puro |

24.3.2017

1:4000

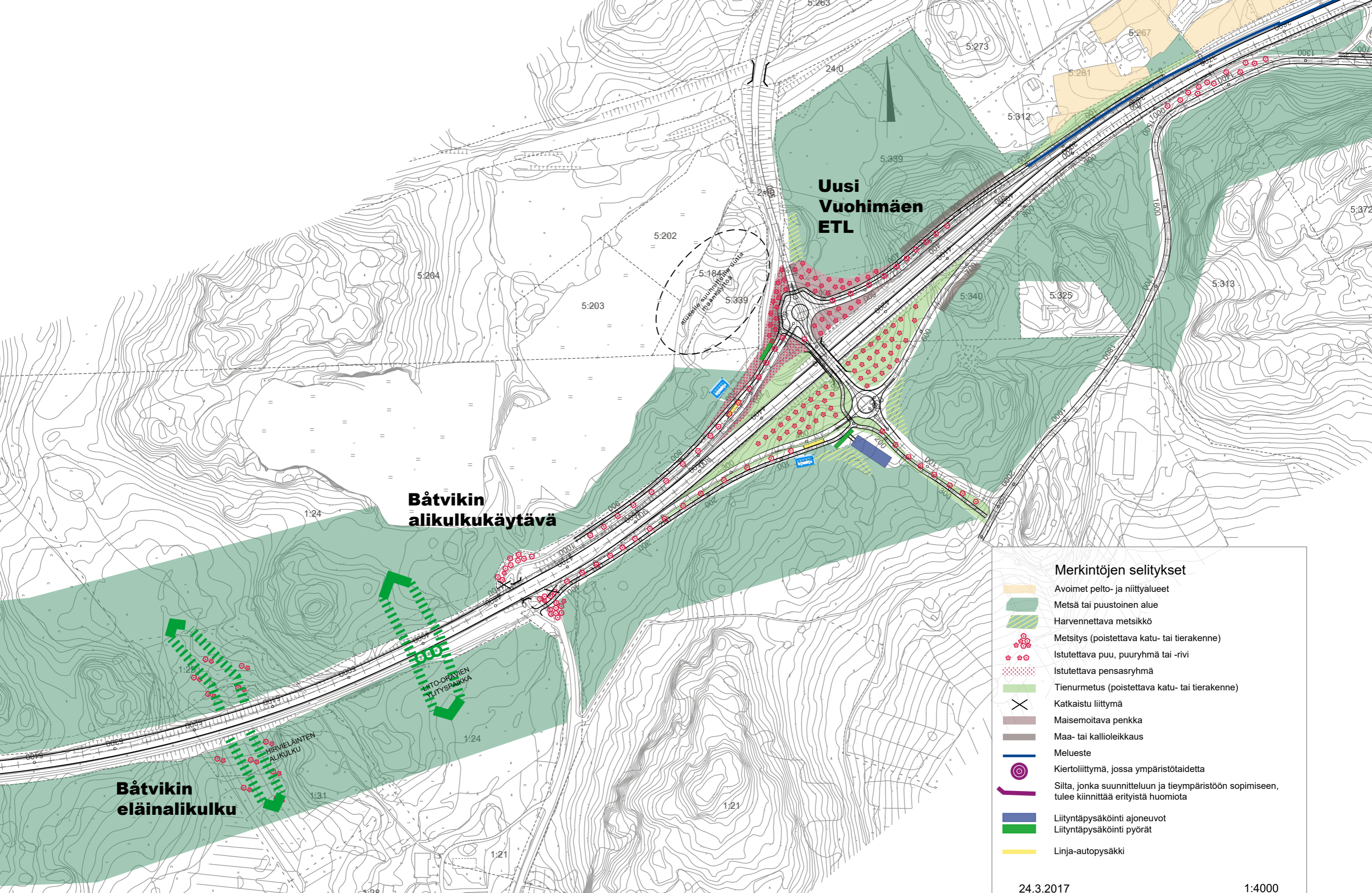


**Uusi
Karlbergin
risteyssiila**

Merkintöjen selitykset

-  Avoimet pelto- ja niittyalueet
-  Metsä tai puustoinen alue
-  Harvennettava metsikkö
-  Metsitys (poistettava katu- tai tierakenne)
-  Istutettava puu, puuryhmä tai -rivi
-  Istutettava pensasryhmä
-  Tienurmetus (poistettava katu- tai tierakenne)
-  Katkaistu liittymä
-  Maisemoitava penkka
-  Maa- tai kallioleikkaus
-  Melueste
-  Kiertoliittymä, jossa ympäristötaidetta
-  Silta, jonka suunnitteluun ja tieympäristöön sopimiseen, tulee kiinnittää erityistä huomiota
-  Liityntäpysäköinti ajoneuvot
-  Liityntäpysäköinti pyörät
-  Linja-autopysäkki
-  Oja, joki tai puro

24.3.2017 1:4000



Uusi Vuohimäen ETL

Båtvikin alikulkukäytävä

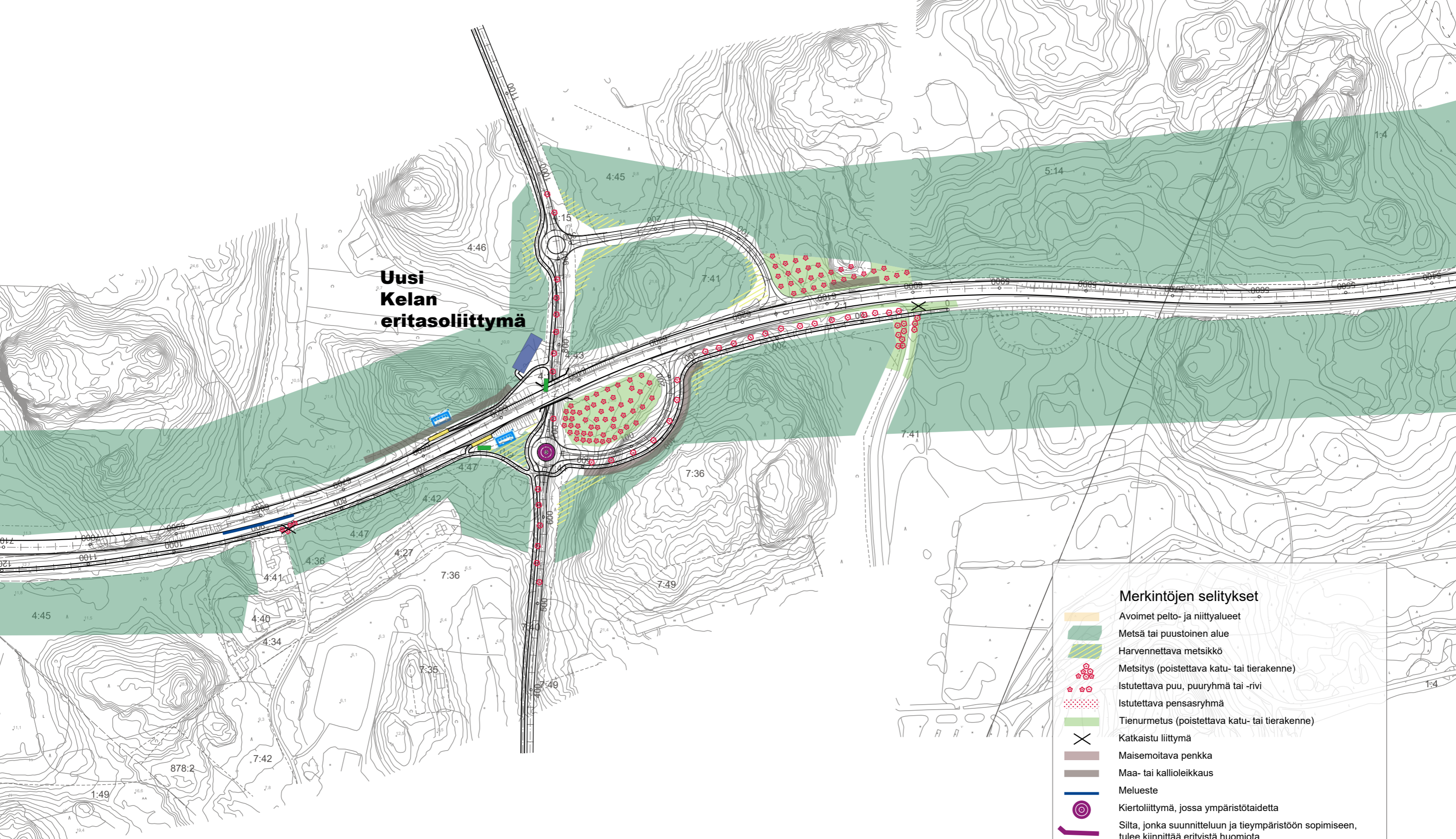
Båtvikin eläinalikulku

Merkintöjen selitykset

| | |
|--|--|
| | Avoimet pelto- ja niittyalueet |
| | Metsä tai puustoinen alue |
| | Harvennettava metsikkö |
| | Metsitys (poistettava katu- tai tierakenne) |
| | Istutettava puu, puuryhmä tai -rivi |
| | Istutettava pensasryhmä |
| | Tienurmetus (poistettava katu- tai tierakenne) |
| | Katkaistu liittymä |
| | Maisemoitava penkka |
| | Maa- tai kallioleikkaus |
| | Melueste |
| | Kiertoliittymä, jossa ympäristötaidetta |
| | Silta, jonka suunnitteluun ja tieympäristöön sopimiseen, tulee kiinnittää erityistä huomiota |
| | Liityntäpysäköinti ajoneuvot |
| | Liityntäpysäköinti pyörät |
| | Linja-autopysäkki |

24.3.2017

1:4000



**Uusi
Kelan
eritasoliittymä**

| Merkintöjen selitykset | |
|------------------------|--|
| | Avoimet pelto- ja niittyalueet |
| | Metsä tai puustoinen alue |
| | Harvennettava metsikkö |
| | Metsitys (poistettava katu- tai tierakenne) |
| | Istutettava puu, puuryhmä tai -rivi |
| | Istutettava pensasryhmä |
| | Tienurmetus (poistettava katu- tai tierakenne) |
| | Katkaistu liittymä |
| | Maisemoitava penkka |
| | Maa- tai kallioleikkaus |
| | Melueste |
| | Kiertoliittymä, jossa ympäristötaidetta |
| | Silta, jonka suunnitteluun ja tieympäristöön sopimiseen, tulee kiinnittää erityistä huomiota |
| | Liityntäpysäköinti ajoneuvot |
| | Liityntäpysäköinti pyörät |
| | Linja-autopysäkki |

24.3.2017

1:4000

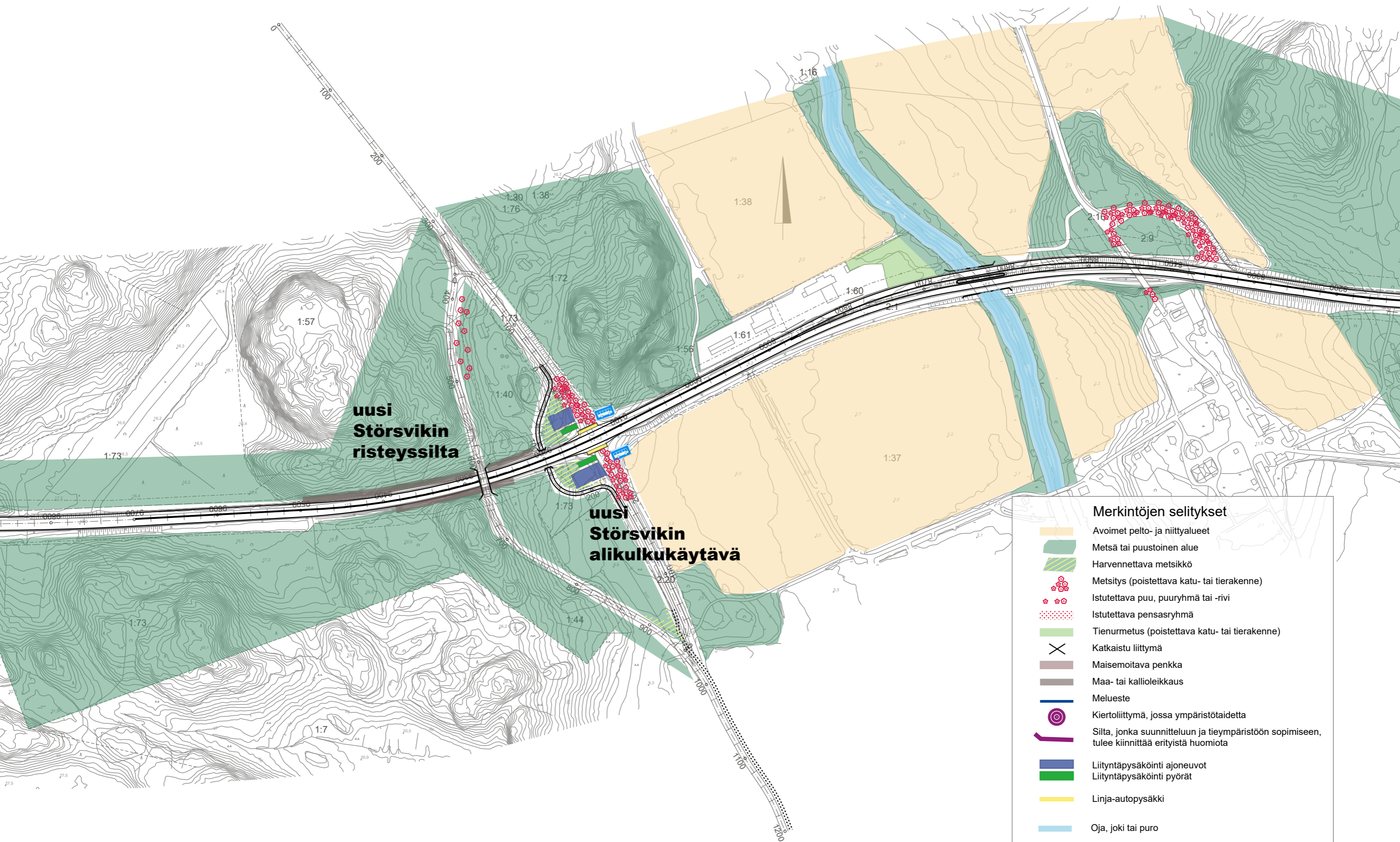


**uusi
Stalsmossenin
risteyssilta**

| Merkintöjen selitykset | |
|------------------------|--|
| | Avoimet pelto- ja niittyalueet |
| | Metsä tai puustoinen alue |
| | Harvennettava metsikkö |
| | Metsitys (poistettava katu- tai tierakenne) |
| | Istutettava puu, puuryhmä tai -rivi |
| | Istutettava pensasryhmä |
| | Tienurmetus (poistettava katu- tai tierakenne) |
| | Katkaistu liittymä |
| | Maisemoitava penkka |
| | Maa- tai kallioleikkaus |
| | Melueste |
| | Kiertoliittymä, jossa ympäristöaidetta |
| | Silta, jonka suunnitteluun ja tieympäristöön sopimiseen, tulee kiinnittää erityistä huomiota |
| | Liityntäpysäköinti ajoneuvot |
| | Liityntäpysäköinti pyörät |
| | Linja-autopysäkki |

24.3.2017

1:400



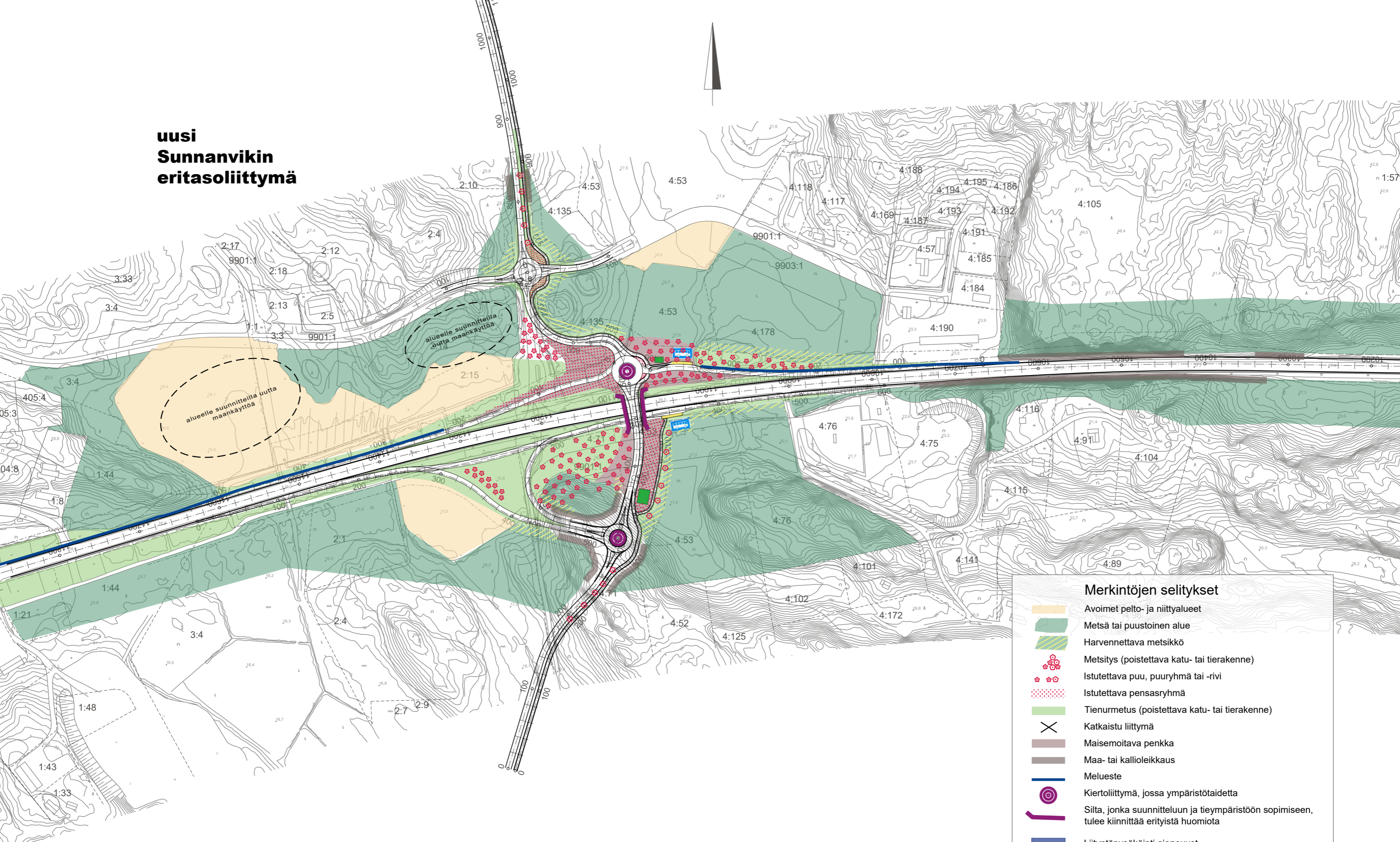
Merkintöjen selitykset

- Avoimet pelto- ja niittyalueet
- Metsä tai puustoinen alue
- Harvennettava metsikkö
- Metsitys (poistettava katu- tai tierakenne)
- Istutettava puu, puuryhmä tai -rivi
- Istutettava pensasryhmä
- Tienurmetus (poistettava katu- tai tierakenne)
- Katkaistu liittymä
- Maisemoitava penkka
- Maa- tai kalliolieikkaus
- Melueste
- Kiertoliittymä, jossa ympäristötaidetta
- Silta, jonka suunnitteluun ja tieympäristöön sopimiseen, tulee kiinnittää erityistä huomiota
- Liityntäpysäköinti ajoneuvot
- Liityntäpysäköinti pyörät
- Linja-autopysäkki
- Oja, joki tai puro

24.3.2017

1:4000

uusi Sunnanvikin eritasoliittymä



| Merkintöjen selitykset | |
|------------------------|--|
| | Avoimet pelto- ja niittyalueet |
| | Metsä tai puustoinen alue |
| | Harvennettava metsikkö |
| | Metsitys (poistettava katu- tai tierakenne) |
| | Istutettava puu, puuryhmä tai -rivi |
| | Istutettava pensasryhmä |
| | Tienurmetus (poistettava katu- tai tierakenne) |
| | Katkaistu liittymä |
| | Maisemoitava penkka |
| | Maa- tai kallioleikkaus |
| | Melueste |
| | Kiertoliittymä, jossa ympäristötaidetta |
| | Silta, jonka suunnitteluun ja tieympäristöön sopimiseen, tulee kiinnittää erityistä huomiota |
| | Liityntäpysäköinti ajoneuvot |
| | Liityntäpysäköinti pyörät |
| | Linja-autopysäkki |

30.8.2017

1:4000