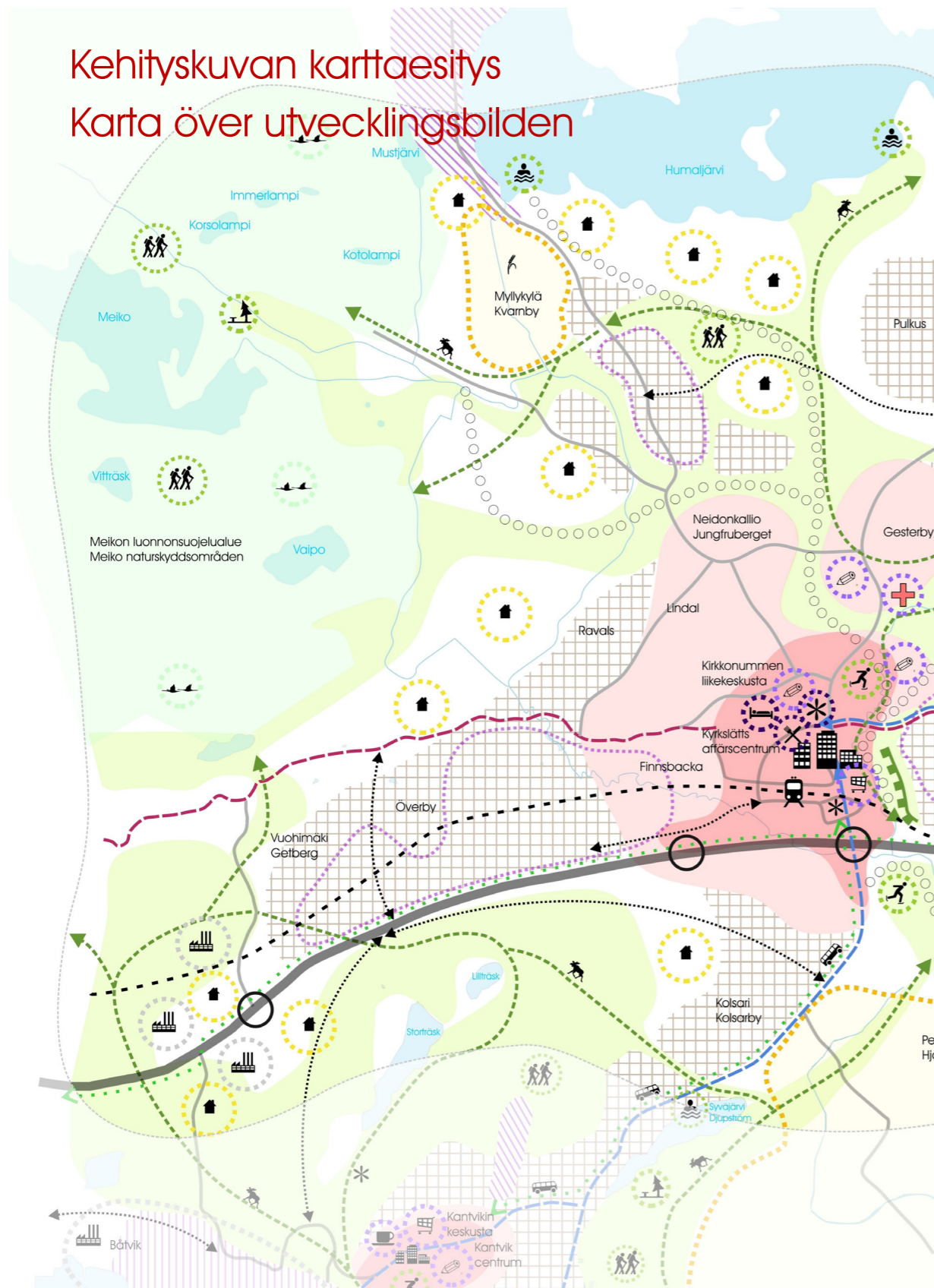


Liite 1. Kuntakeskuksen kehityskuva 2040, Kirkkonummi (karttaote suunnittelualueen kohdalta).



## Kehityskuvan karttaesitys Karta över utvecklingsbilden

## MERKKIEN SELITYKSET / TECKENFÖRKLARING

### VIHERRAKENNE / GRÖNSTRUKTUR

- |                                      |  |  |
|--------------------------------------|--|--|
| Laajat viheralueet                   |  | Omfattande grönområden                         |
| Viheryhteys                          |  | Grönförbindelse                                |
| Liikunta- ja virkistyspalvelu        |  | Idrotts- och rekreationstjänst                 |
| Natura 2000-verkostoon kuuluva alue  |  | Område som hör till nätverket Natura 2000      |
| Seudullinen kevyen liikenteen yhteys |  | Regional förbindelse för gång- och cykeltrafik |
| Tärkeä virkistysreitti               |  | Viktig rekreatiionsled                         |
| Tärkeä maiseman reuna                |  | Landskapsmässigt viktig kant                   |

### ASUMINEN / BOSÄTTNING

- |  |  |  |
|--|--|--|
| Kirkkonummen liikekeskusta                             |  | Kyrklätts affärscentrum  |
| Keskustamaisesti tiivistävä / kerrostalovaltainen alue |  | Område som domineras av flervåningshus / blir centrumaktigt tätare |
| Olemassaoleva / tiivistävä asuinalue                   |  | Befintligt bostadsområde / bostadsområde som blir tätare           |
| Uudet asuinalueet                                      |  | Nya bostadsområden   |

### KULTTUURIYMPÄRISTÖ / KULTURMILJÖ

- |   |  |  |
|---|--|--|
| Rakennettu kulttuuriympäristö           |  | Byggd kulturmiljö                          |
| Kulttuurihistoriallinen tie             |  | Kulturhistorisk väg                        |
| Maisemallisesti arvokkaat viljelyalueet |  | Landskapsmässigt värdefulla odlingsområden |
| Muinaismuisto                           |  | Formminne                                  |

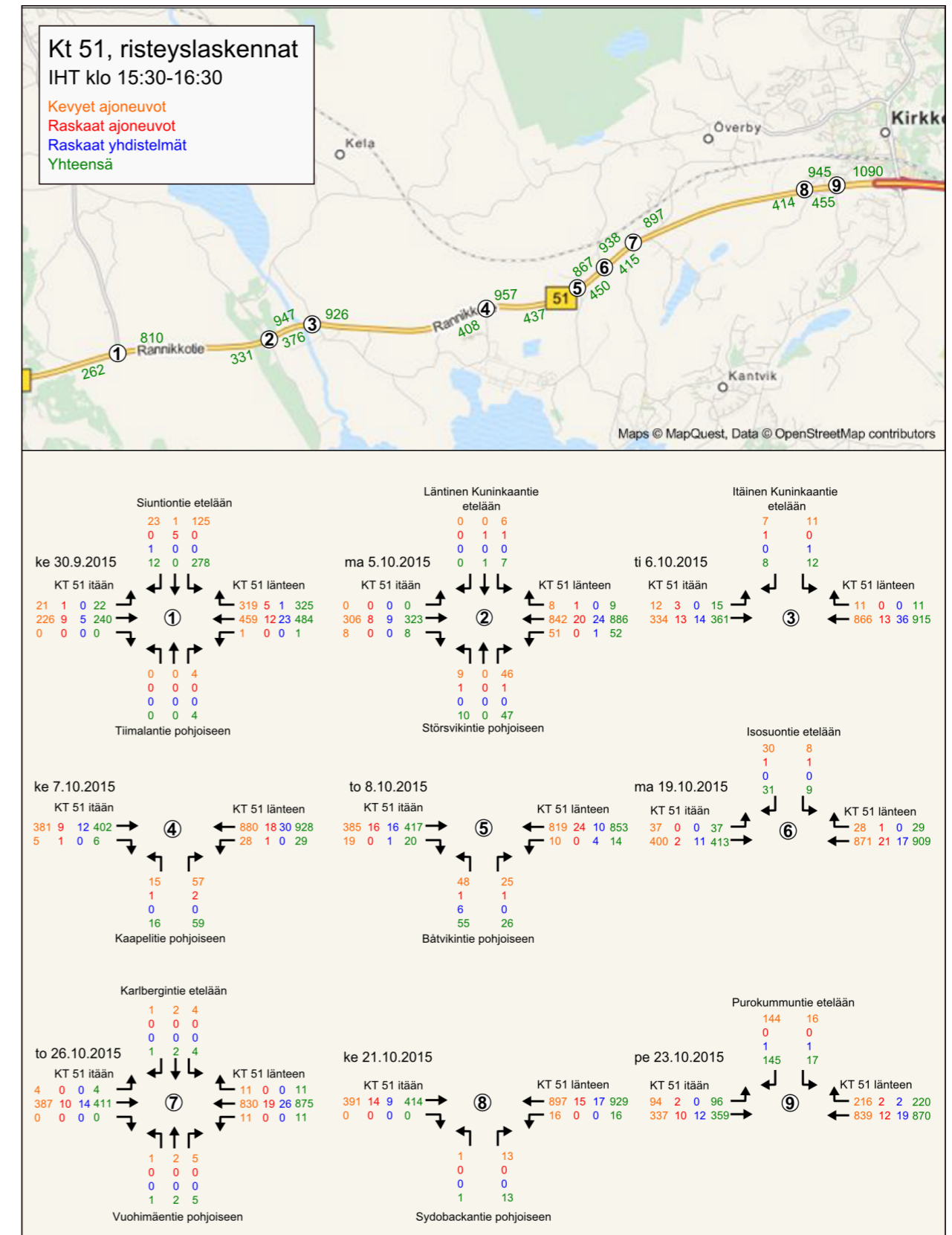
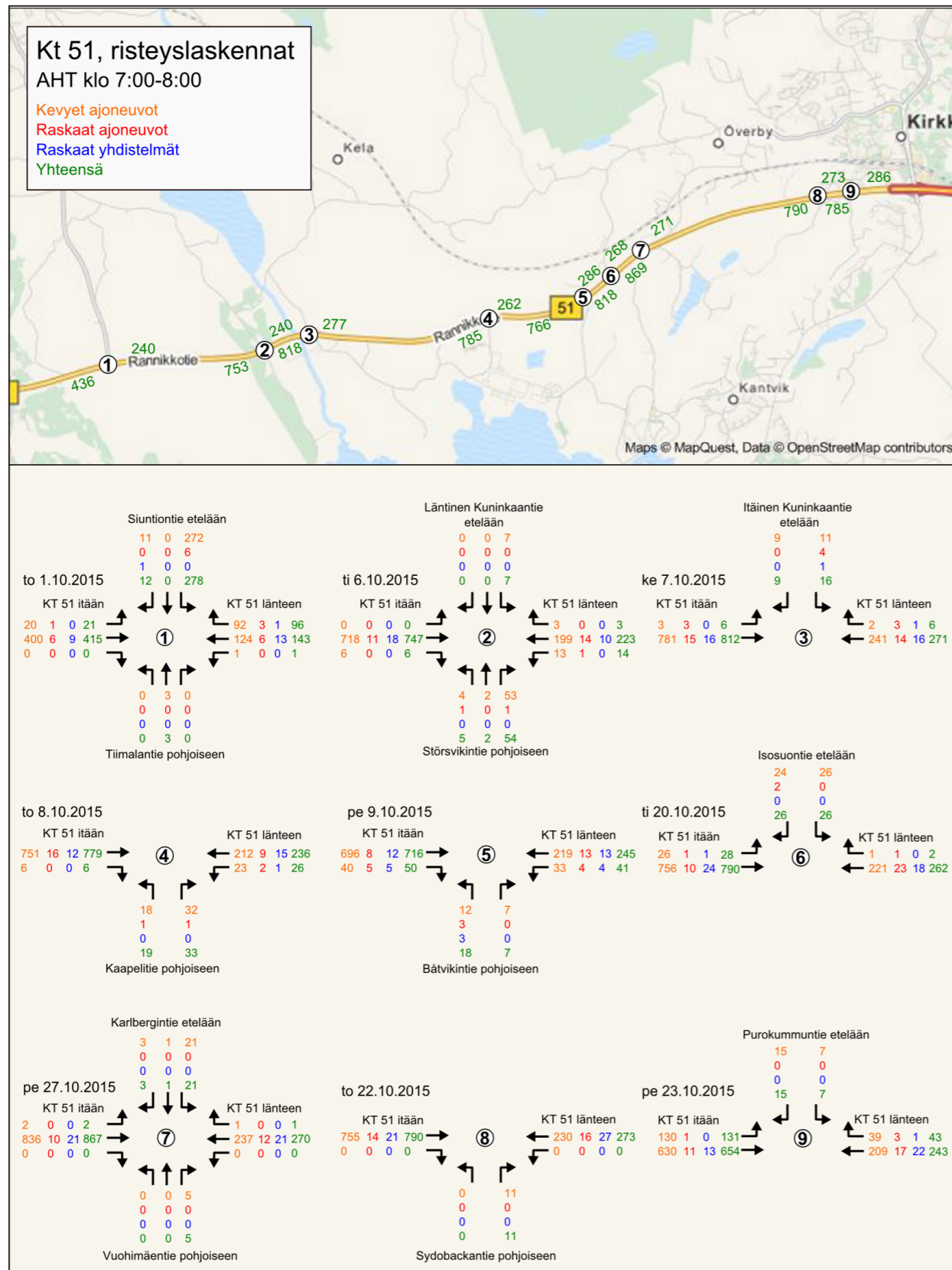
### LIIKENNE / TRAFIK

- |                          |  |                             |
|--------------------------|--|-----------------------------|
| Rautatie ja juna-asema   |  | Järnväg och station         |
| Linja-auton runkoyhteys  |  | Stamförbindelse för buss    |
| Uusi liikenneyhteystarve |  | Nytt trafikförbindelsebehov |
| Eritasoliittymä          |  | Planskild anslutning        |

### PALVELUT JA TYÖPAIKAT / SERVICE OCH ARBETSPLATSER

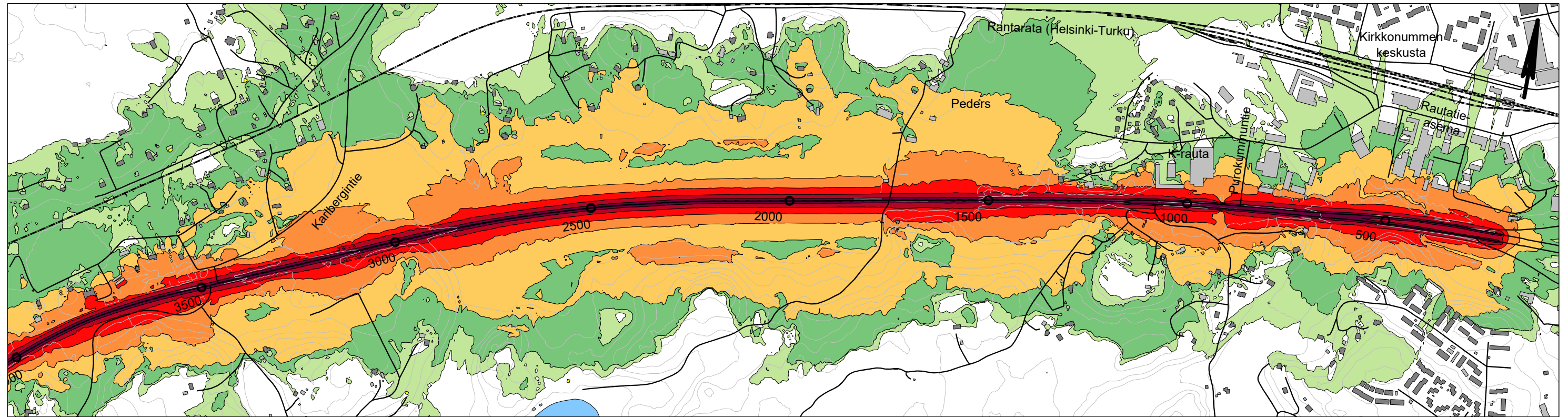
- |                 |  |                    |
|-----------------|--|--------------------|
| Palvelu         |  | Service            |
| Matkailupalvelu |  | Turismtjänst       |
| Työpaikka-alue  |  | Arbetsplatsområden |

Liite 2. Kantatien liittymien liikennelaskennat syys-lokakuussa 2015.

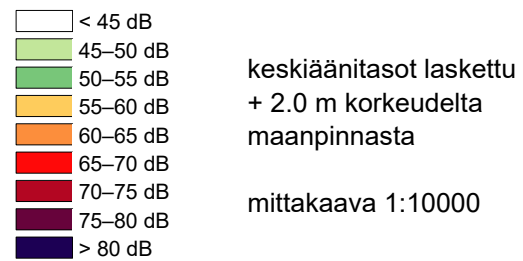
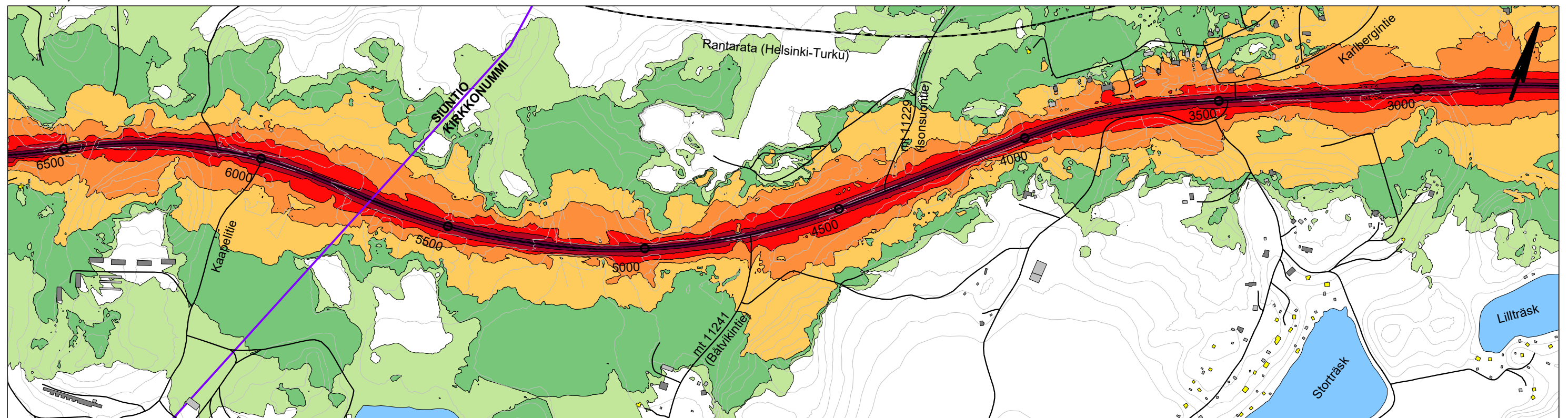




Kartta 1, MUNKINMÄKI-VUOHIMÄKI



Kartta 2, VUOHIMÄKI-KAAPELITIE



Kt 51 Kirkkonummi–Inkoo raja, Kirkkonummi ja Siuntio, AVS

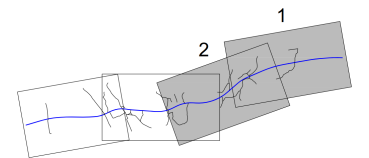
**MELUSELVITYS**

**Nykytilanne v. 2015, päivä (klo 7-22)**

Liikennemäärät: KVL 12100-12600

Nopeusrajoitukset: 80 km/h

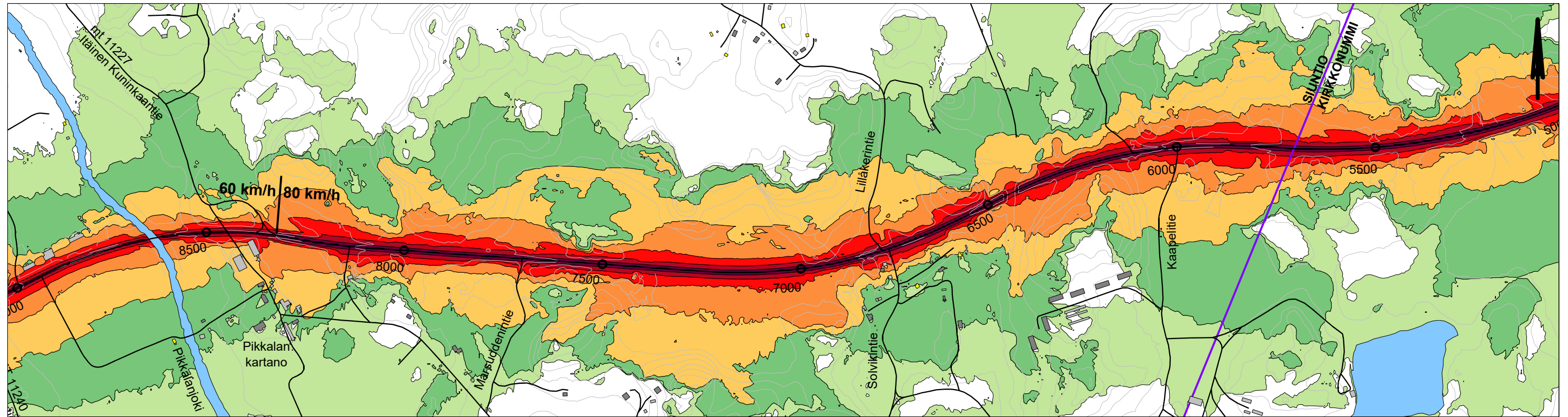
Rakennukset: asuinrak. tummanharmaa väritys, lomarak. keltainen väritys, muissa rakennuksissa vaaleanharmaa väritys



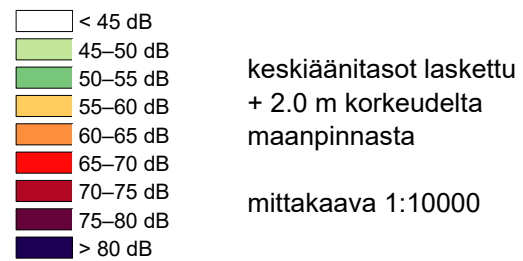
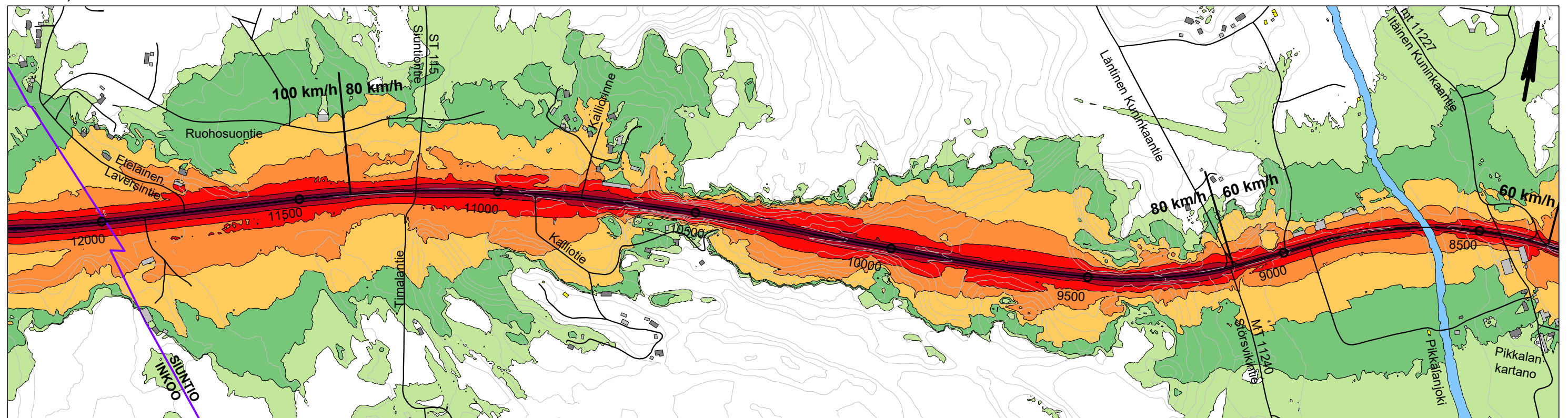
17.3..2017  
Ulrika Nummelin



Kartta 3, KAAPELITIE-PIKKALANJOKI



Kartta 4, PIKKALANJOKI-INKOON RAJA



Kt 51 Kirkkonummi-Inkoo raja, Kirkkonummi ja Siuntio, AVS

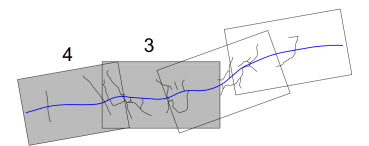
**MELUSELVITYS**

**Nykytilanne v. 2015, päivä (klo 7-22)**

Liikennemäärät: KVL 8500-12600

Nopeusrajoitukset: 60 / 80 / 100 km/h

Rakennukset: asuinrak. tummanharmaa väritys, lomarak. keltainen väritys, muissa rakennuksissa vaaleanharmaa väritys

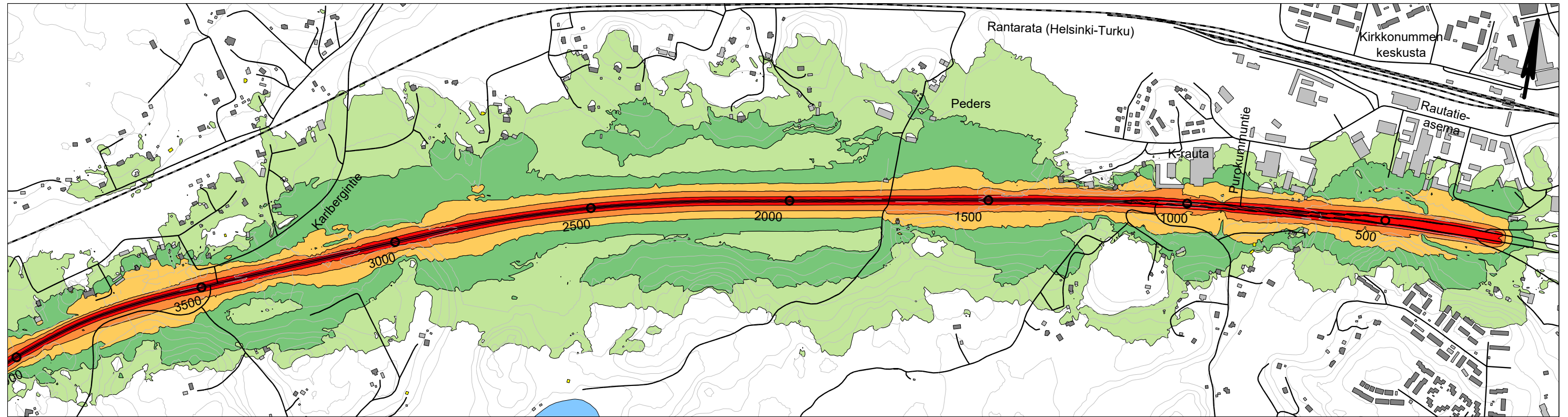


17.3.2017

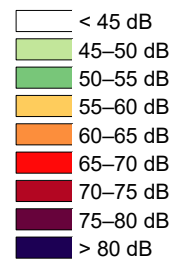
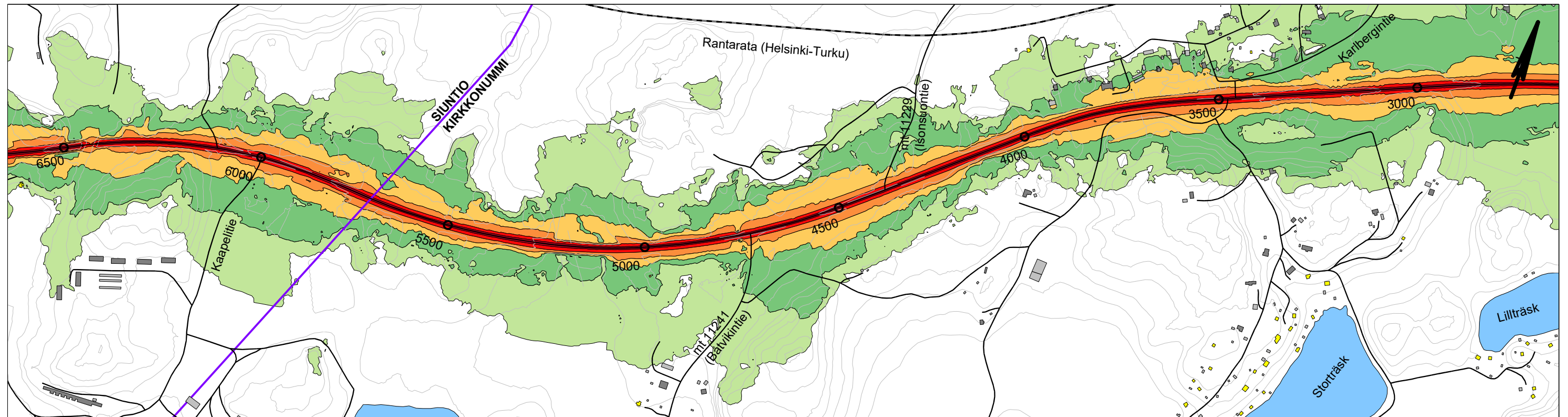
Ulrika Nummelin



Kartta 1, MUNKINMÄKI-VUOHIMÄKI



Kartta 2, VUOHIMÄKI-KAAPELITIE



keskiäänitasot laskettu  
+ 2.0 m korkeudelta  
maanpinnasta

mittakaava 1:10000

Kt 51 Kirkkonummi-Inkoo raja, Kirkkonummi ja Siuntio, AVS

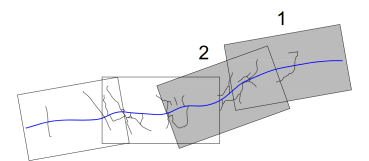
**MELUSELVITYS**

**Nykytilanne v. 2015, yö (klo 22-7)**

Liikennemäärät: KVL 12100-12600

Nopeusrajoitukset: 80 km/h

Rakennukset: asuinrak. tummanharmaa väritys, lomarak. keltainen väritys, muissa rakennuksissa vaaleanharmaa väritys

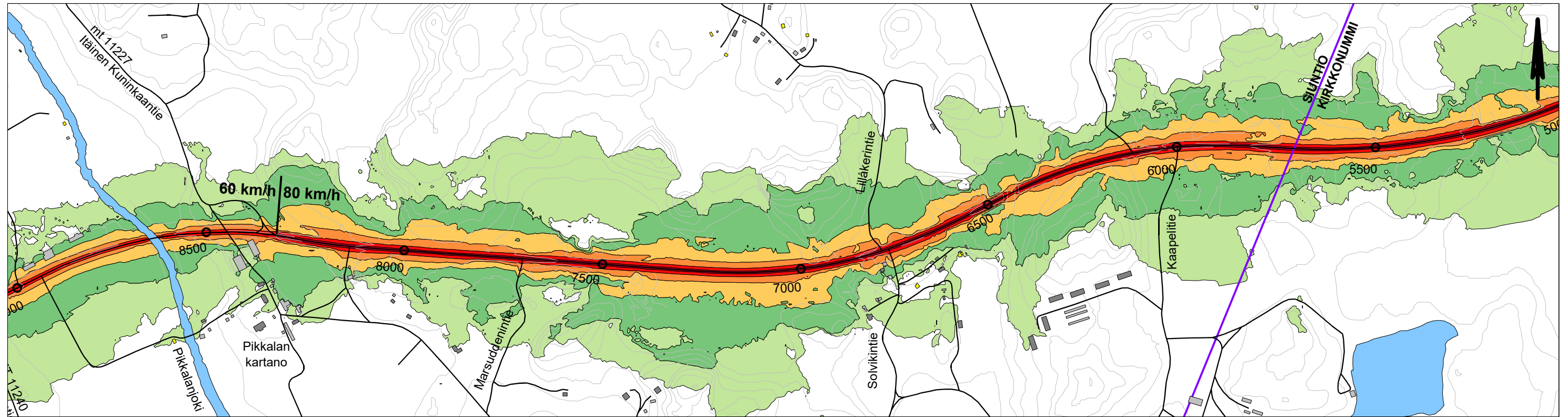


17.3.2017

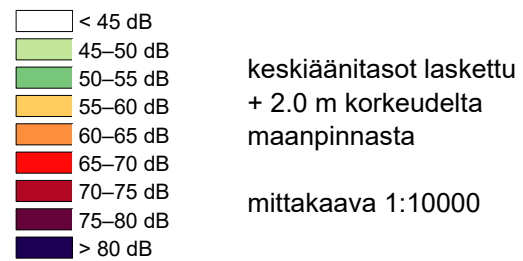
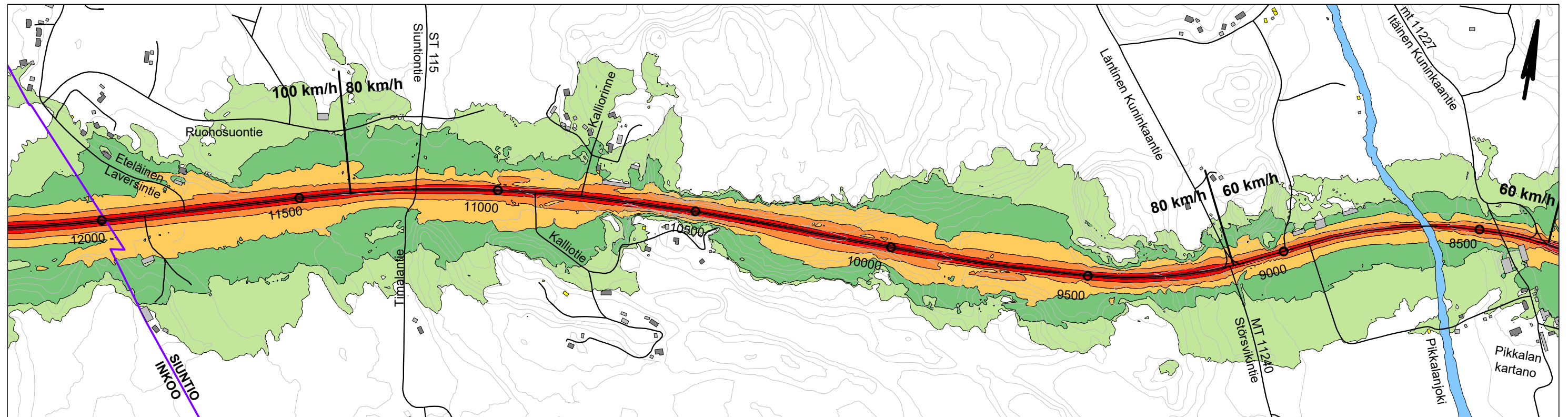
Ulrika Nummelin



Kartta 3, KAAPELITIE-PIKKALANJOKI



Kartta 4, PIKKALANJOKI-INKOON RAJA



Kt 51 Kirkkonummi-Inkoo raja, Kirkkonummi ja Siuntio, AVS

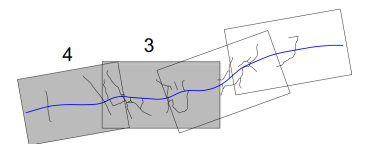
**MELUSELVITYS**

**Nykytilanne v. 2015, yö (klo 22-7)**

Liikennemäärät: KVL 8500-12600

Nopeusrajoitukset: 60 / 80 / 100 km/h

Rakennukset: asuinrak. tummanharmaa väritys, lomarak. keltainen väritys, muissa rakennuksissa vaaleanharmaa väritys

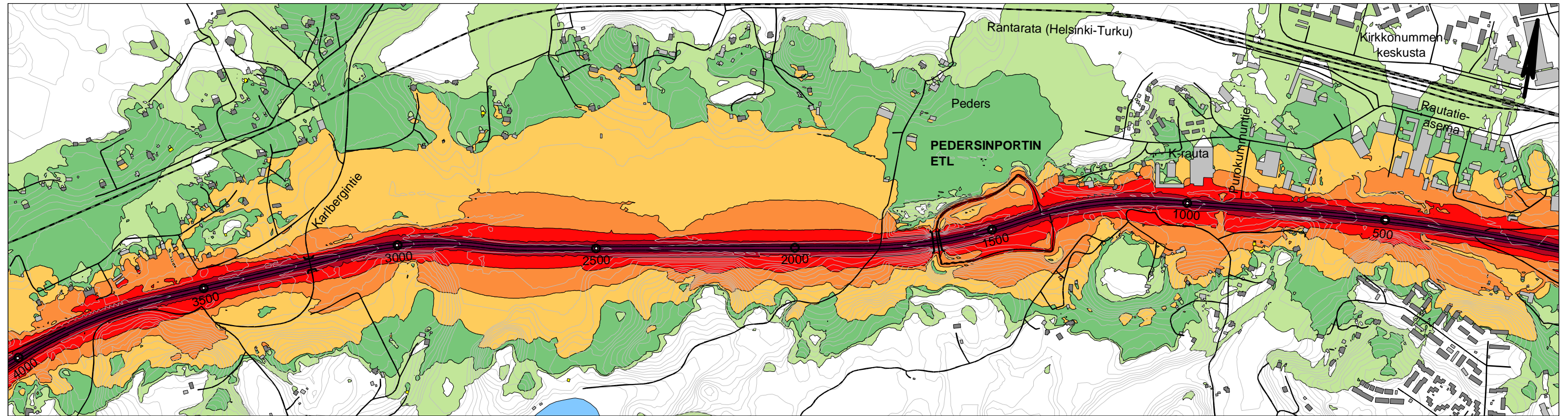


17.3.2017

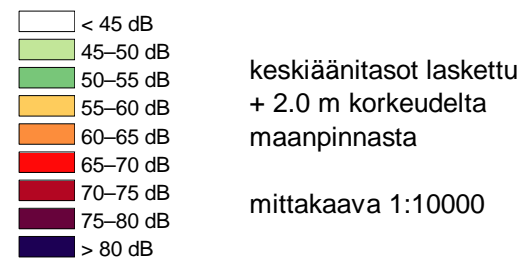
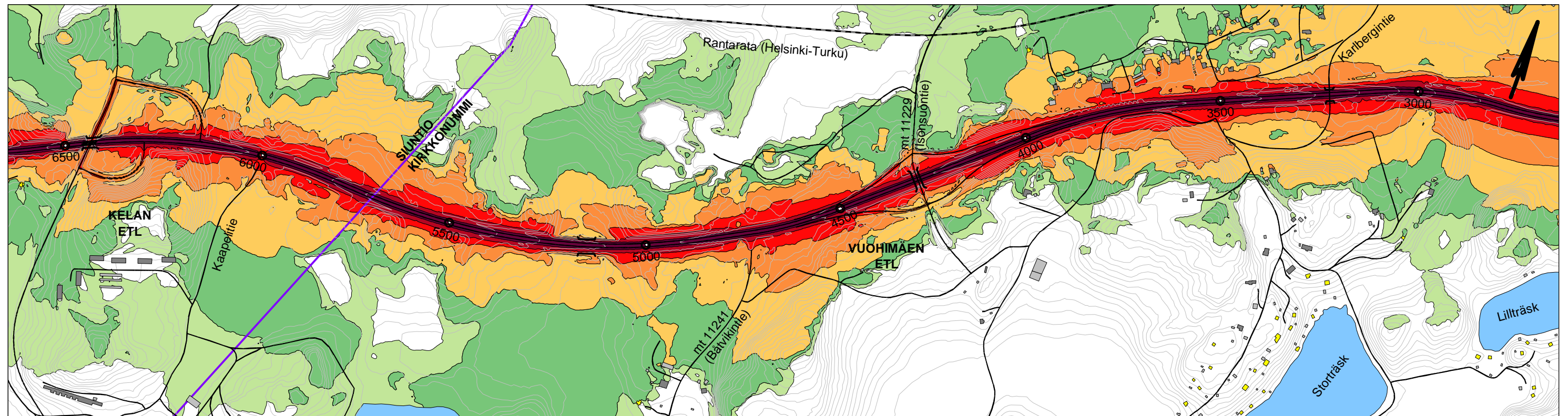
Ulrika Nummelin



Kartta 1, MUNKINMÄKI-VUOHIMÄKI



Kartta 2, VUOHIMÄKI-KAAPELITIE



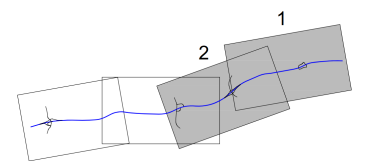
Kt 51 Kirkkonummi–Inkoo raja, Kirkkonummi ja Siuntio, AVS

**MELUSELVITYS****Ennustetilanne v. 2040, päivä (klo 7-22)**

Liikennemäärät: KVL 14200 / 14400 / 14500 (Kt 51)

Nopeusrajoitukset: 80 km/h (Kt 51), 40 / 60 km/h (rampit)

Rakennukset: asuinrak. tummanharmaa väritys, lomarak. keltainen väritys, muissa rakennuksissa vaaleanharmaa väritys

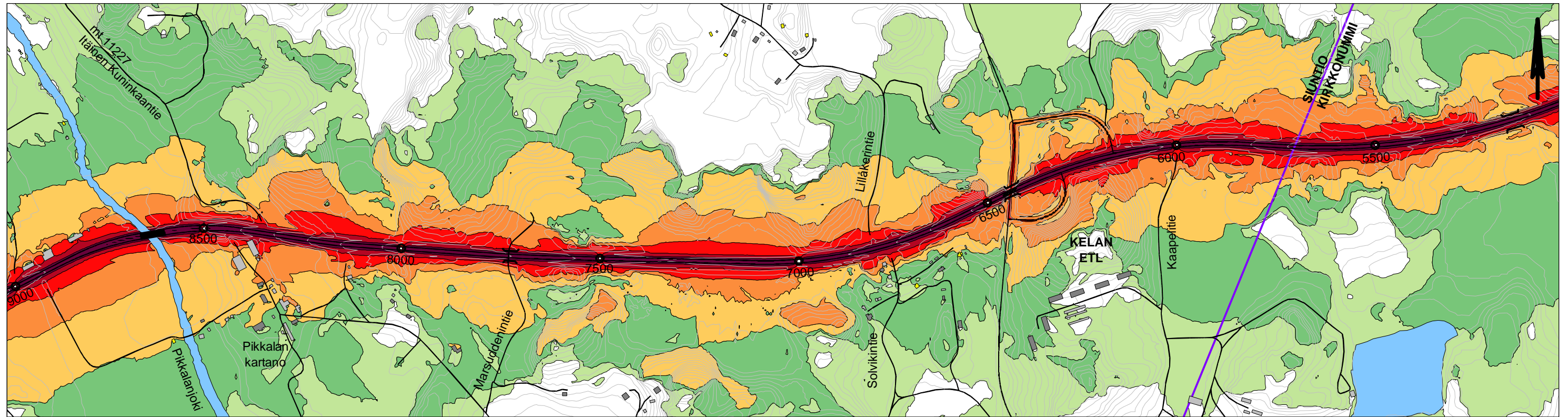


17.3.2017

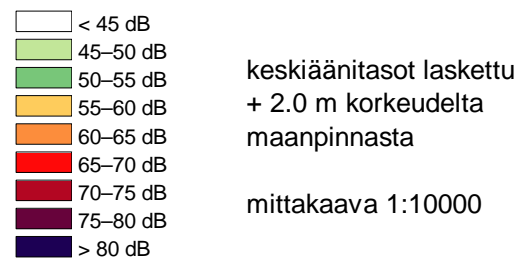
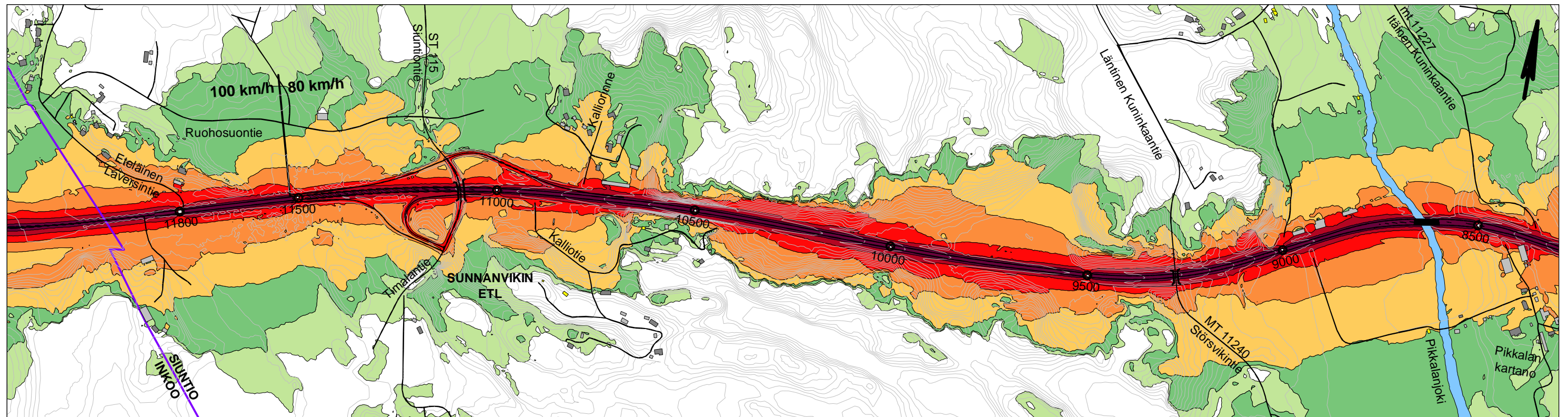
Ulrika Nummelin



Kartta 3, KAAPELITIE-PIKKALANJOKI



Kartta 4, PIKKALANJOKI-INKOON RAJA



Kt 51 Kirkkonummi-Inkoo raja, Kirkkonummi ja Siuntio, AVS

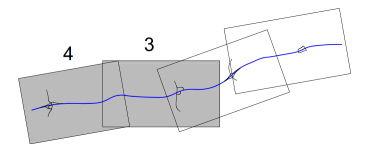
**MELUSELVITYS**

**Ennustetilanne v. 2040, päivä (klo 7-22)**

Liikennemäärät: KVL 8200 / 13400 (Kt 51)

Nopeusrajoitukset: 80 / 100 km/h (Kt 51), 40 / 60 km/h (rampit)

Rakennukset: asuinrak. tummanharmaa väritys, lomarak. keltainen väritys, muissa rakennuksissa vaaleanharmaa väritys

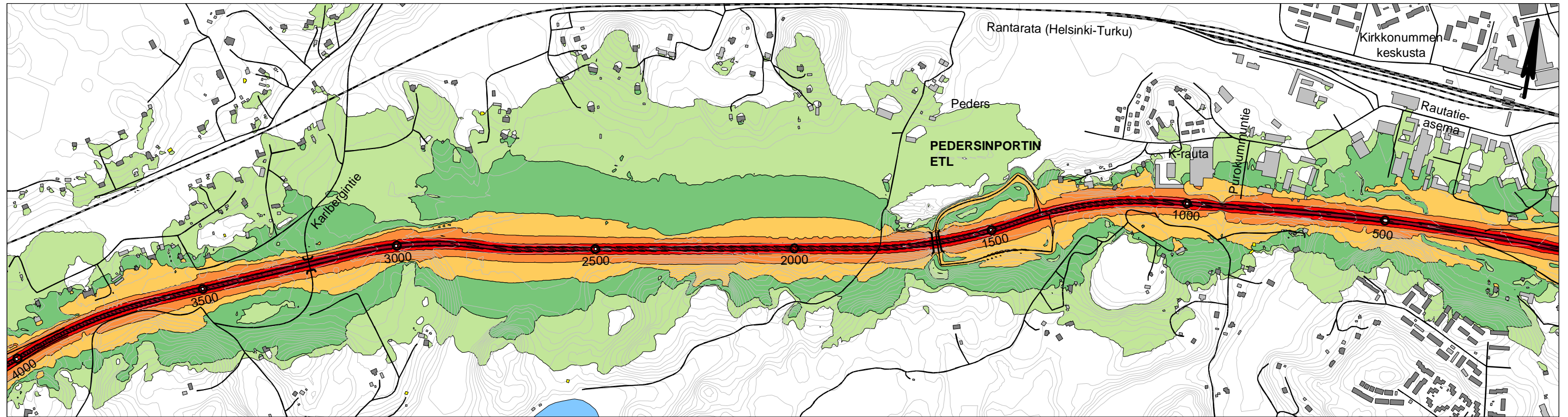


17.3.2017

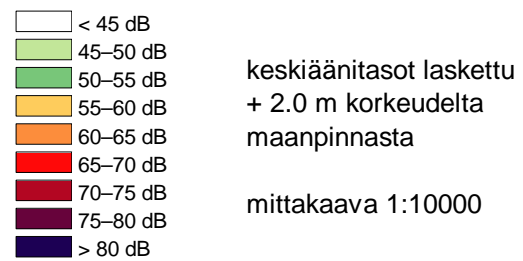
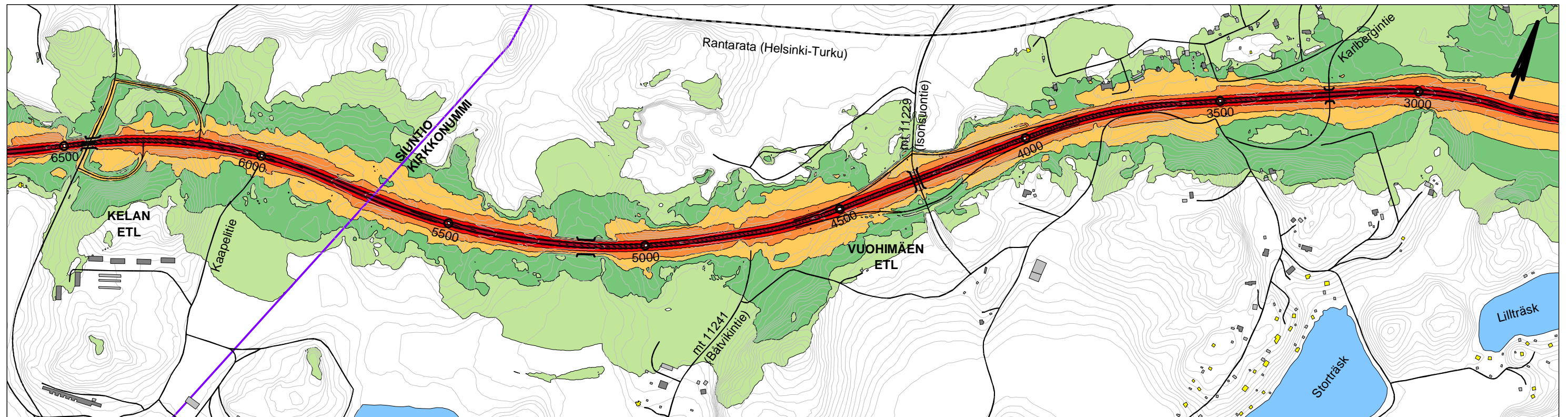
Ulrika Nummelin



Kartta 1, MUNKINMÄKI–VUOHIMÄKI



Kartta 2, VUOHIMÄKI–KAAPELITIE



Kt 51 Kirkkonummi–Inkoo raja, Kirkkonummi ja Siuntio, AVS

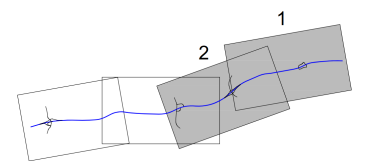
**MELUSELVITYS**

**Ennustetilanne v. 2040, yö (klo 22-7)**

Liikennemäärät: KVL 14200 / 14400 / 14500 (Kt 51)

Nopeusrajoitukset: 80 km/h (Kt 51), 40 / 60 km/h (rampit)

Rakennukset: asuinrak. tummanharmaa väritys, lomarak. keltainen väritys, muissa rakennuksissa vaaleanharmaa väritys

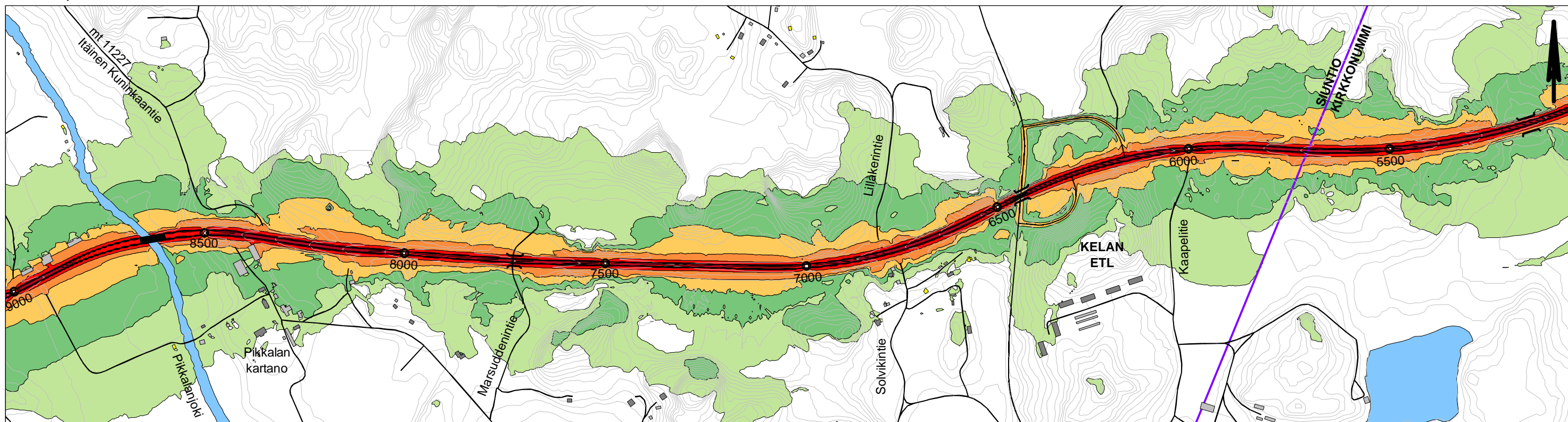


17.3.2017

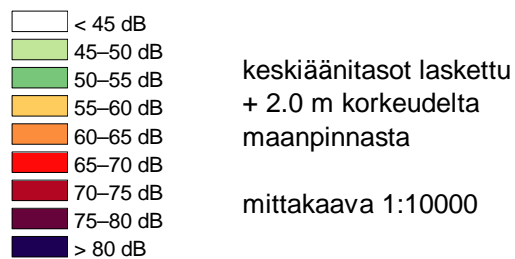
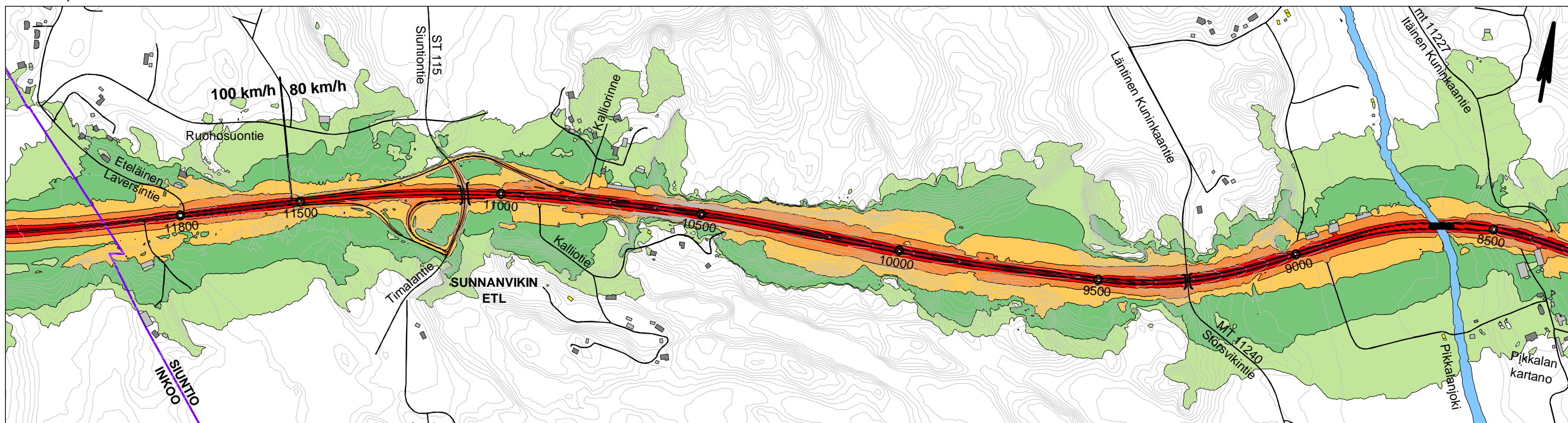
Ulrika Nummelin



Kartta 3, KAAPELITIE-PIKKALANJOKI



Kartta 4, PIKKALANJOKI-INKOON RAJA



Kt 51 Kirkkonummi-Inkoo raja, Kirkkonummi ja Siuntio, AVS

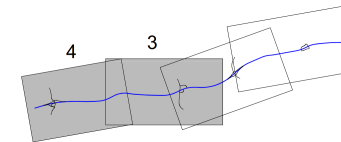
**MELUSELVITYS**

**Ennustetilanne v. 2040, yö (klo 22-7)**

Liikennemäärät: KVL 8200 / 13400 (Kt 51)

Nopeusrajoitukset: 80 / 100 km/h (Kt 51), 40 / 60 km/h (rampit)

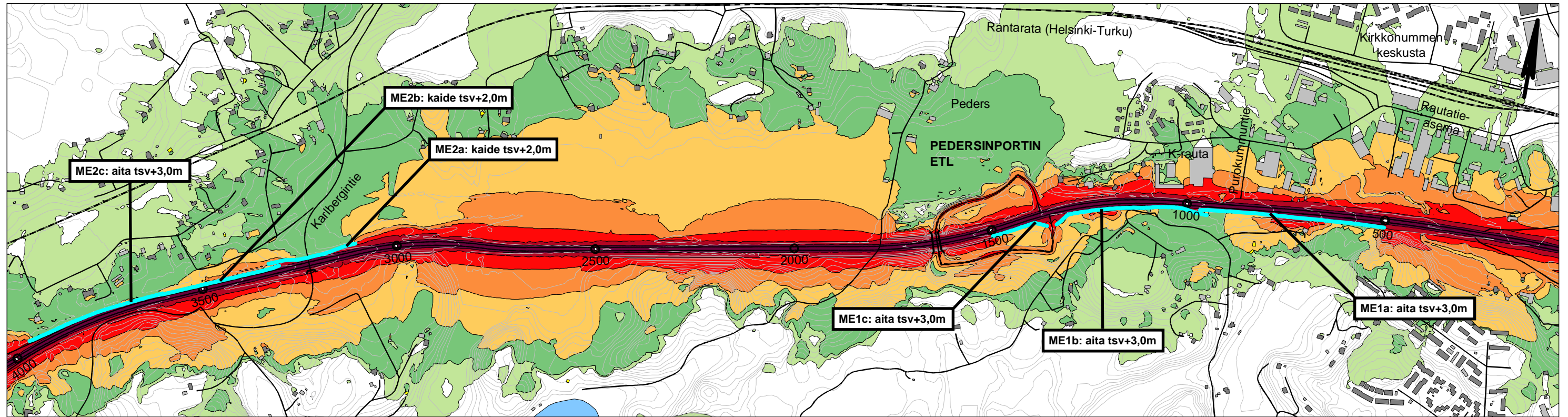
Rakennukset: asuinrak. tummanharmaa väritys, lomarak. keltainen väritys, muissa rakennuksissa vaaleanharmaa väritys



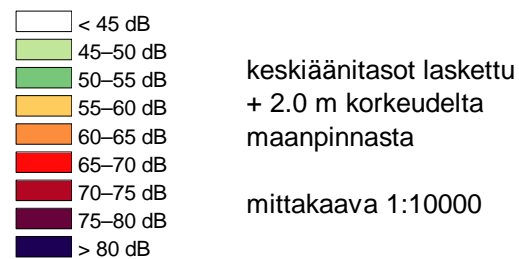
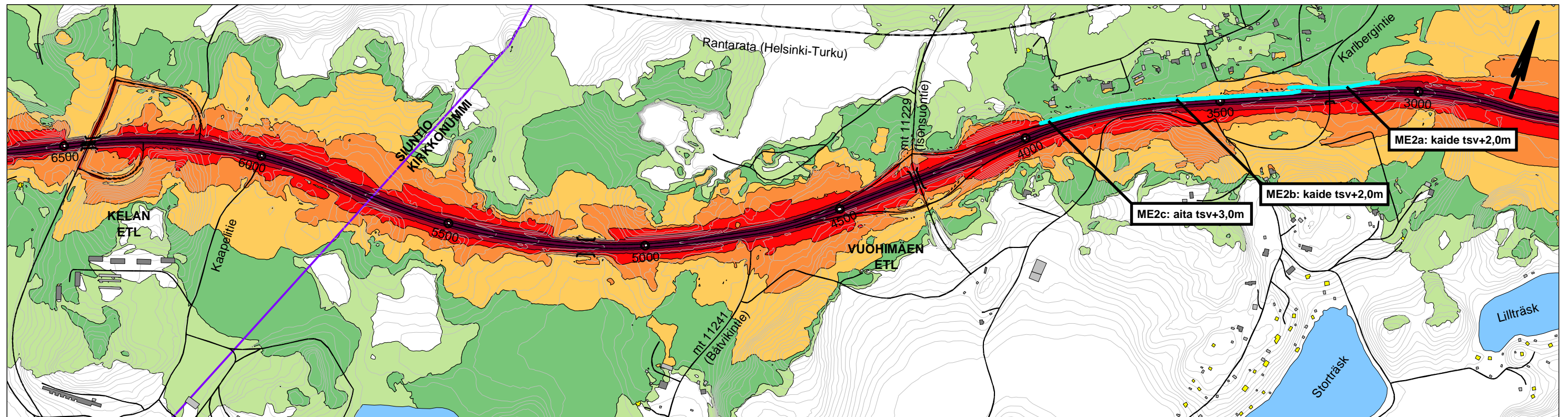
17.3.2017 Ulrika Nummelin



Kartta 1, MUNKINMÄKI–VUOHIMÄKI



Kartta 2, VUOHIMÄKI–KAAPELITIE



Kt 51 Kirkkonummi–Inkoo raja, Kirkkonummi ja Siuntio, AVS

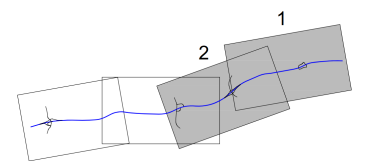
**MELUSELVITYS**

**Ennustetilanne v. 2040, päivä (klo 7-22), meluntorjuntatoimenpiteet**

Liikennemäärät: KVL 14200 / 14400 / 14500 (Kt 51)

Nopeusrajoitukset: 80 km/h (Kt 51), 40 / 60 km/h (rampit)

Rakennukset: asuinrak. tummanharmaa väritys, lomarak. keltainen väritys, muissa rakennuksissa vaaleanharmaa väritys

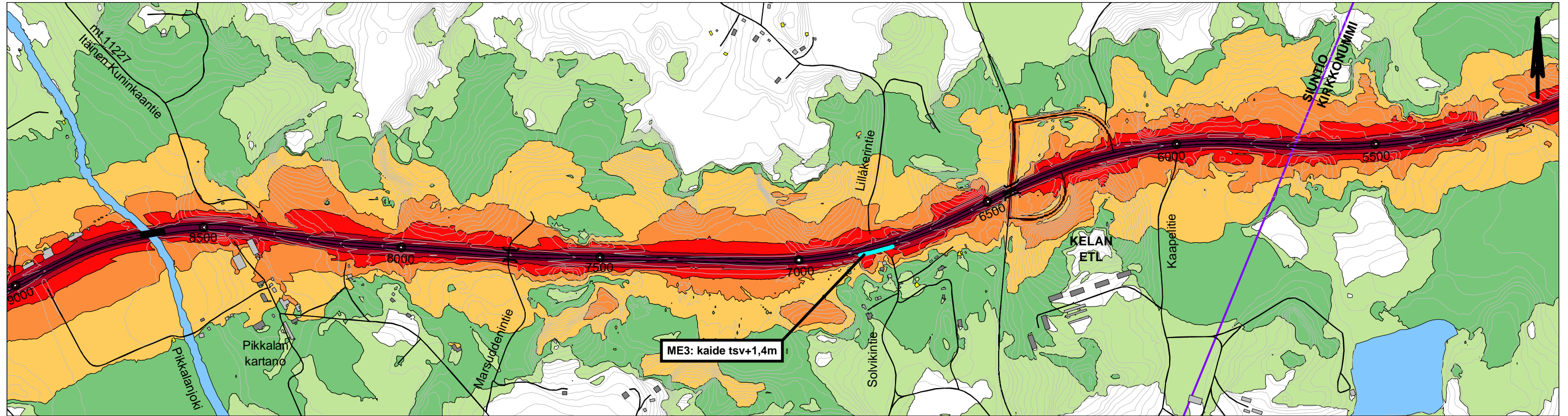


17.3.2017

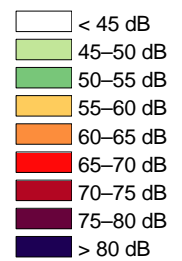
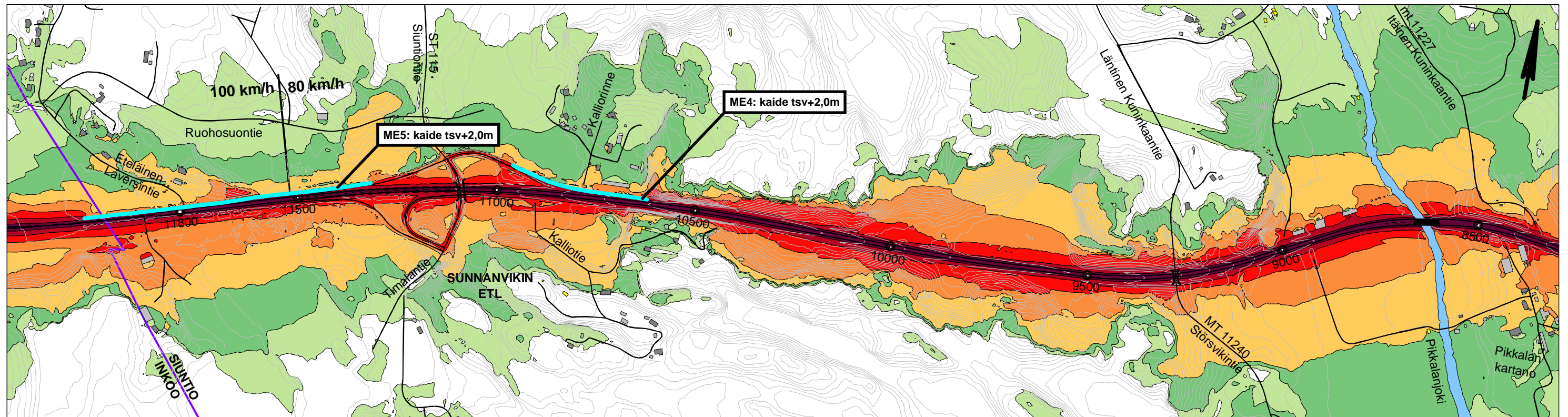
Ulrika Nummelin



Kartta 3, KAAPELITIE-PIKKALANJOKI



Kartta 4, PIKKALANJOKI-INKOON RAJA



keskiäänitasot laskettu  
+ 2.0 m korkeudelta  
maanpinnasta  
mittakaava 1:10000

Kt 51 Kirkkonummi-Inkoo raja, Kirkkonummi ja Siuntio, AVS

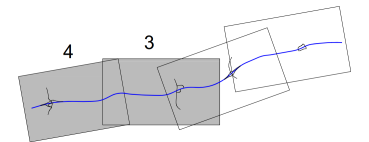
**MELUSELVITYS**

Ennustetilanne v. 2040, päivä (klo 7-22), meluntorjuntatoimenpiteet

Liikennemäärät: KVL 8200 / 13400 (Kt 51)

Nopeusrajoitukset: 80 / 100 km/h (Kt 51), 40 / 60 km/h (rampit)

Rakennukset: asuinrak. tummanharmaa väritys, lomarak. keltainen väritys, muissa rakennuksissa vaaleanharmaa väritys



17.3.2017 Ulrika  
Nummelin