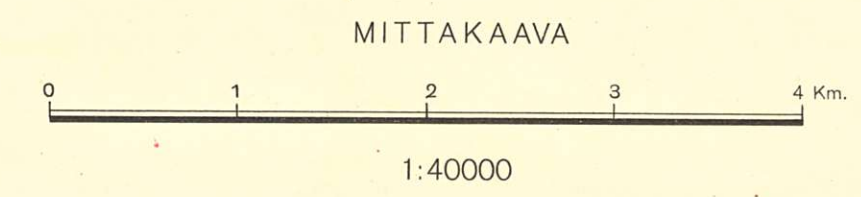


# TYRVÄÄ

KARTTA TEHTY MAANMITTAUSHALLITUKSESSA v. 1927.



SUODENNIEMI  
KIIKOINEN

MOUHIJÄRVI

61°24'

61°24'

61°18'

61°18'

VEISII






































61°18'

61°18'

61°12'

61°12'

**Selitys:**

 Puutarha	 Läänin raja	 Kirkko
 Pelto, suoviljelys	 Kihlakunnan raja	 Kartano
 Niitty	 Pitäjän raja	 Pappila
 Kangas	 Kyliän raja	 Maanviljelysmaa
 Kallio	 Tilan raja	 Koulu, huvila, kauppa y.m.
 Louhikko	 Rautatie, normaaliir.	 Mäkilupa y.m. asumukset
 Mulasuo, korpi	 .. kaperaiteinen	 Tehdas
 Rahkasuo, räme	 Maantie	 Saha
 Vesijätö	 Ojittettu kylätie	 Mylly
 Järvi	 Ojittamaton kylätie	 Rautatie asema
 Joki ja puro	 Polku	 .. pysäkki
 Rekisteri numero	 Korkeus metreissä meren-	 Voimajohto ja muuntaja torni
	 pinnassa	

Jäkipainos kielletty.

2° 6'

1° 54'

1° 42'

A. B. F. TILGMANN O.Y.

