

Suomen taloudellinen kartta (Kihlakunnankartta)

Työty Maanmittauslaitoksessa 1914, Korjattu 1920.

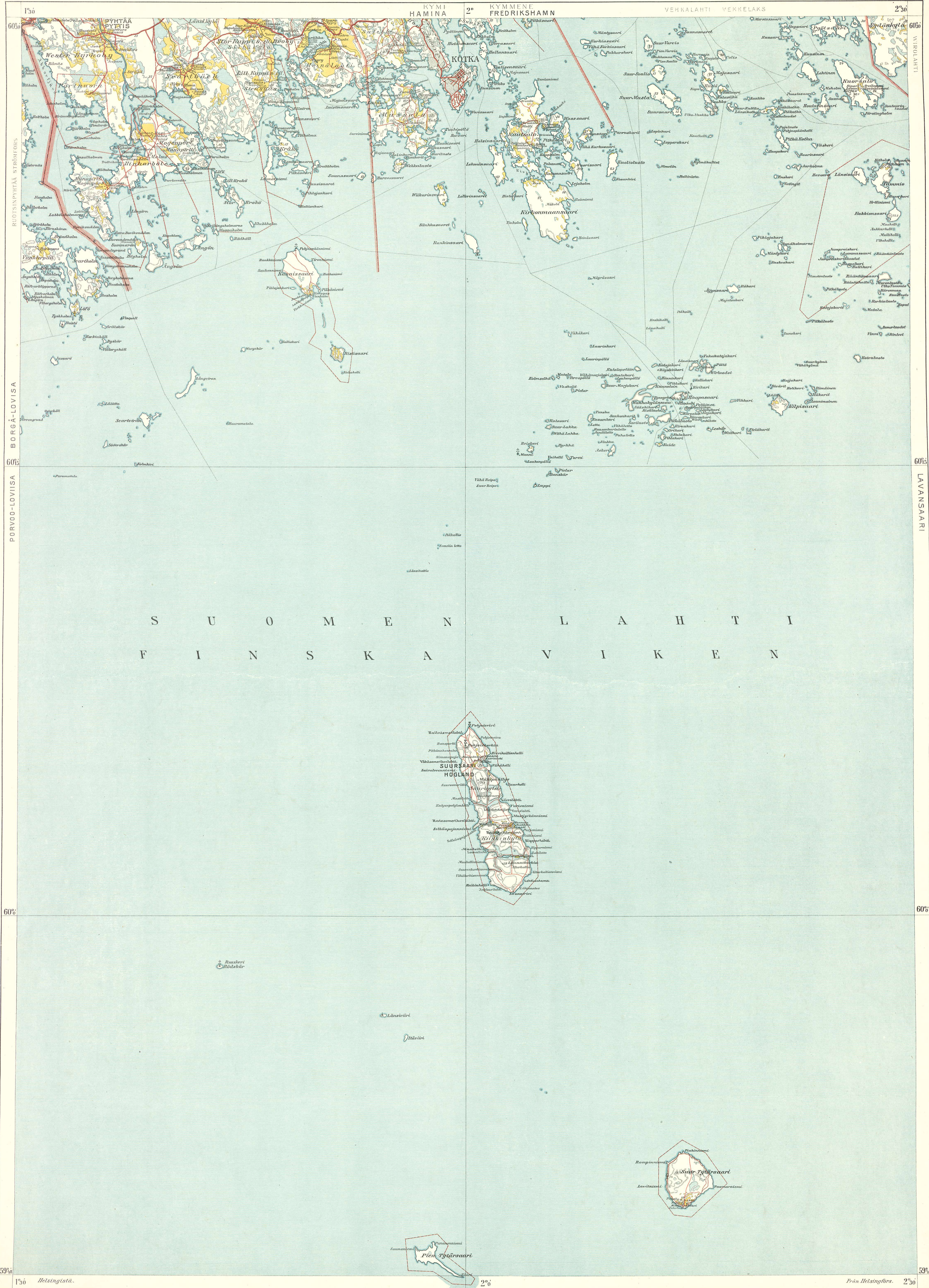
Finlands ekonomiska karta (Härädskarta)

Upprättad af Landmåteristipselen 1914, Rättad 1920.

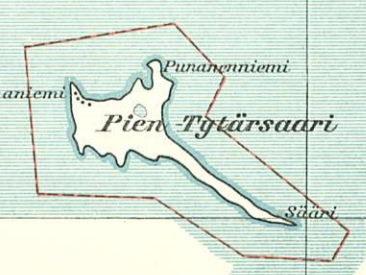
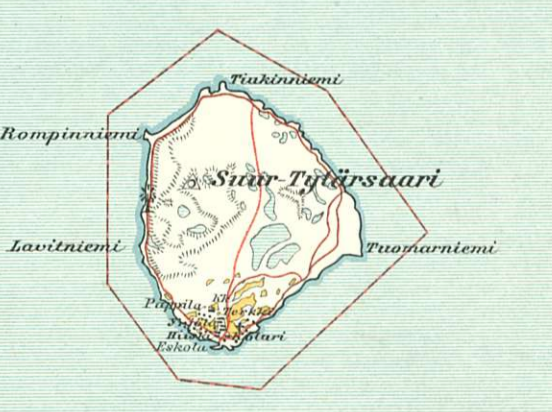
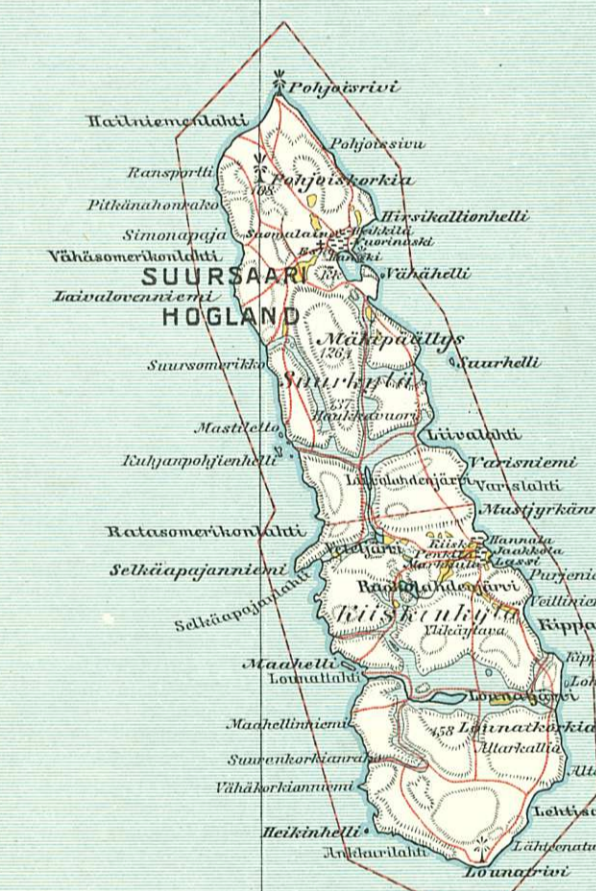
III. 1.
113.

Lehti I: 8 } KOTKA
Blad II: 8 }

Mittakaava.
Skala.
0 1 2 3 4 5 6 7 8 9 10 km.
1:100,000.



S U O M E N
F I N S K A
L A H T I
V I K E N



- | | | | | | | | |
|-------------------------|-------------------|--------------------------|------------------------------------------|--------------------------------------|------------------------------------------|--------------------|---------------------|
| Selitys:
Förklaring: | Väijelys. Odling. | Saa. Kärr och Mossa. | Laitareitt. ja laitur. Färled och bergg. | Rikshärens rajs. Härädsgräns. | Rantatie ja ussona järventyväst stadiin. | Kivikko. Rycka. | Tullias. Fäbrik. |
| | Kangas. Mo. | Vesijätös. Tillandsöing. | Siltä. ja. ja. puro. Sjö. och bäck. | Kananen ja antlan. Känal med stavar. | Kananen rajs. Kananen. | Kivintie. Ryckväg. | Pöppöla. Pöppögård. |
| | Kallio. Rovy. | Kallio. Rovy. | Värdhansan rajs. Härädsgräns. | Kytlin rajs. Kytlin. | Kytlin rajs. Kytlin. | Kallio. Rovy. | Mylly. Örn. |
| | | Laitin rajs. Längräns. | Kananen rajs. Kananen. | Kananen rajs. Kananen. | Kananen rajs. Kananen. | Kallio. Rovy. | Kallio. Rovy. |
- Nämet kartalla esittävät paikan karkeuden mittaan yli meren pinnan - Siltä ja kortin avulla siltä ja veteä ettei hädä.