

# *Europarlamenttivaalit 1999*

*Europaparlamentsvalet  
European Parliament elections*

---



# ***Europarlamenttivaalit 1999***

***Europaparlamentsvalet***

***European Parliament elections***

---

*Tiedustelut – Förfrågningar – Inquiries:*

*Oikeustilastot:  
Eeva Heinonen  
Kaarina Jokinen  
Tarja Mård  
(09) 17 341*

*SVT*

*Suomen virallinen tilasto  
Finlands officiella statistik  
Official Statistics of Finland*

*Kansikuva – Pärmbild – Cover graphics: Nina Kestilä*

*© 2000 Tilastokeskus*

*Tietoja lainattaessa lähteenä on mainittava Tilastokeskus.  
Uppgifterna får lånas med uppgivande av Statistikcentralen som källa.  
Quoting is encouraged provided Statistics Finland is acknowledged as the source.*

*ISSN 0784-8439  
= Vaalit  
ISSN 1239-7415  
ISBN 951-727-721-0*

*Tummavuoren Kirjapaino Oy, Vantaa 2000*

# Alkusanat

Tämä julkaisu sisältää tietoja vuoden 1999 europarlamenttivaaleista. Julkaisu sisältää vastaavat tiedot kuin sarjan edellisetkin julkaisut. Tilasto sisältää keskeiset tiedot puolueiden vaalituloksista ja äänestysvilkkaudesta sekä ehdokkaiden äänimääristä kunnittain.

Tilastossa esitetään vaalipiirikohtaiset tiedot Suomessa asuvien Euroopan unionin muiden maiden kansalaisten sekä ulkomailla asuvien Suomen kansalaisten vaaliosallistumisesta. Julkaisu sisältää myös tilaston Suomen edustustoissa äänestäneistä Suomen kansalaisista maan mukaan. Lisää tietoja europarlamenttivaaleista 1999 on löydettävissä myös internetistä osoitteesta: <http://www.tilastokeskus.fi/tk/he/vaalit/vaalit99euro/index.html>

Tilastokeskus sai vaaleja koskevat perustiedot Tieto Corporation Oyj:n vaalitietopalvelun kautta.

Tähän julkaisuun on lisätty Tampereen yliopiston dosentti Sami Borgin ja professori Risto Sänkiähon artikkeli: 'Puolueiden ja ehdokkaiden kannatus ja valintaperusteet vuoden 1999 europarlamenttivaaleissa'.

Helsingissä, Tilastokeskuksessa, maaliskuussa 2000

*Riitta Harala*  
Tilastojohtaja  
Statistikdirektör

# Förord

Publikationen innehåller uppgifter om Europaparlamentsvalet 1999. Uppgifterna är jämförbara med tidigare uppgifter som publicerats i serien. Publikationen innehåller centrala uppgifter om partiernas valresultat och om valdeltagandet. Här finns också uppgifter om hur många röster kandidaterna fick i de olika kommunerna.

Publikationen innehåller uppgifter om hur andra EU-länders medborgare som bor i Finland deltagit i valet samt om valdeltagandet bland de finska medborgare som bor utomlands. En landvis uppställd statistik över finska medborgare som röstat på Finlands beskickningar i utlandet ingår också. Ytterligare information om Europaparlamentsvalet 1999 finns också på Internetadressen: [http://www.tilastokeskus.fi/tk/he/vaalit/vaalit99euro/index\\_ru.html](http://www.tilastokeskus.fi/tk/he/vaalit/vaalit99euro/index_ru.html)

Statistikcentralen har fått primäruppgifterna om valet via Tieto Corporation Oyj:s valdatatjänst. Publikationen innehåller också en artikel (bara på finska) av docent Sami Borg och professor Risto Sänkiäho vid Tammerfors universitet. Artikelns rubrik: 'Puolueiden ja ehdokkaiden kannatus ja valintaperusteet vuoden 1999 europarlamenttivaaleissa'.

Helsingfors, Statistikcentralen i mars 2000

# Sisällys – Innehåll – Contents

Alkusanat – Förord . . . . .	3	4.5. Naisten menestyminen yleisesti europarlamentti- vaaleissa Kvinnornas allmänna framgång i europaparlaments- valet . . . . .	29
EU-maiden nimistä käytetyt lyhenteet Förkortningar av namnen på EU-länder <i>Abbreviations for the European Union member states</i> . . . . .	7	5. Summary . . . . .	32
Euroopan parlamenttiryhmittymistä käytetyt lyhenteet Förkortningar som använts för partigruppernas namn i Europaparlamentet <i>Abbreviations for the names of the political groups in the European Parliament</i> . . . . .	7	Artikkeli: Sami Borg ja Risto Sänkiaho: Puolueiden ja ehdokkaiden kannatus ja valintaperusteet vuoden 1999 europarlament- tivaaleissa . . . . .	34
Puolueet ja niiden ryhmittymät Euroopan parlamentissa Partierna och deras politiska grupper i Europaparlamentet <i>Parties and political groups in the European Parliament</i> . . . . .	8	Liite: Ennakoäänestyslomake B Bilaga: Förhandsröstningsblankett B . . . . .	399
1. Europarlamenttivaalit 1999 Europaparlamentsvalet 1999 . . . . .	9	<b>KUVIOT – FIGURER – FIGURES</b>	
1.1. Äänioikeus europarlamenttivaaleissa Rösträtt i europaparlamentsvalet . . . . .	9	2.1. Äänestysaktiivisuus europarlamenttivaaleissa 1999 ja 1996 vaalipiireittäin Valdeltagandet i europaparlamentsvalen 1999 och 1996 efter valkrets <i>Voting turnout in the European Parliament elections in 1999 and 1996 by constituency</i> . . . . .	14
1.2. Vaalikelpoisuus europarlamenttivaaleissa Valbarhet i europaparlamentsvalet . . . . .	10	3.1. Puolueiden suhteellinen kannatus europarlamentti- vaaleissa 1999 ja 1996 Det relativa väljarstödet för partierna i europaparla- mentsvalen 1999 och 1996 <i>Proportion of votes cast for the parties in the European Parliament elections in 1999 and 1996</i> . . . . .	19
1.3. Ehdokkaiden asettaminen Att ställa upp kandidater . . . . .	10	4.1. Naisten ja miesten äänestysaktiivisuus vaalipiireit- tään europarlamenttivaaleissa 1999 (%) Valdeltagandet bland kvinnor och män i europa- parlamentsvalet 1999 efter valkrets <i>Voting turnout of women and men in the European Parliament elections in 1999 by constituency</i> . . . . .	22
1.4. Tilaston perusaineisto ja käsittely Primärmaterial och bearbetning av statistiken . . . . .	11	4.2. Naisten osuus puolueen koko äänimäärästä europarlamenttivaaleissa 1999 (%) Kvinnornas väljarstöd i procent av partiets totala röstetal i europaparlamentsvalet 1999 <i>Votes cast for women as percentage of total votes cast for the party in the European Parliament elections in 1999</i> . . . . .	26
2. Tuloksen laskentatapa Resultaträkning . . . . .	12	4.3. Naisten osuus annetuista äänistä vaalipiireittäin europarlamenttivaaleissa 1999 Kvinnornas andel av rösterna valkretsvis i europa- parlamentsvalet 1999 <i>Percentage of votes cast for women by constituency in the European Parliament elections in 1999</i> . . . . .	27
2.1. Laskenta vuoden 1999 vaaleissa Resultaträkningen i valet år 1999 . . . . .	12	4.4. Naisten osuus äänistä suurimmissa kaupungeissa europarlamenttivaaleissa 1999 Kvinnornas andel av rösterna i de största städerna i europaparlamentsvalet 1999 <i>Percentage of votes cast for women in the biggest towns in the European Parliament elections in 1999</i> . . . . .	27
2.2. Äänestysprosentin laskemisesta Beräkning av valdeltagandet . . . . .	12		
2.3. Äänestysaktiivisuus Valdeltagandet . . . . .	13		
3. Vaalitulokset Valresultatet . . . . .	16		
4. Naiset europarlamenttivaaleissa 1999 Kvinnorna i europaparlamentsvalet 1999 . . . . .	22		
4.1. Naisten äänestysaktiivisuus Valdeltagandet bland kvinnor . . . . .	22		
4.2. Naisten osuus ehdokkaista Andelen kvinnor av kandidaterna . . . . .	23		
4.3. Naisten osuus äänistä Kvinnornas andel av rösterna . . . . .	25		
4.4. Naisten osuus valituista europarlamentaarikoista Andelen kvinnor av de invalda europaparla- mentarikerna . . . . .	28		

4.5. Naisten osuus ehdokkaista, äänistä ja valituista europarlamenttivaaleissa 1999 ja 1996 sekä eduskuntavaaleissa 1999  
Andelen kvinnor av kandidaterna, kvinnornas andel av rösterna och andelen invalda kvinnor i europaparlamentsvalet 1999 och 1996 samt i riksdagsvalet 1999  
*Women as percentage of the candidates, votes cast and elected MEPs in the European Parliament elections in 1999 and 1996 and in the Parliamentary elections in 1999* . . . . . 28

4.6. Naisten osuus Euroopan parlamentissa maittain  
Andelen kvinnor i Europaparlamentet landvis  
*Percentage of women in the European Parliament by country* . . . . . 30

**TAULUKOT – TABELLER – TABLES**

2.1. Äänestysaktiivisuus (%) europarlamenttivaaleissa 1999 ja 1996 sekä eduskuntavaaleissa 1999 vaalipiireittäin  
Valdeltagandet (%) i europaparlamentsvalet 1999 och 1996, samt i riksdagsvalet 1999 efter valkrets  
*Voting turnout in the European Parliament elections 1999 and 1996 and in the Parliamentary elections 1999 by constituency* . . . . . 13

2.2. Äänestysprosentit suurimmissa kaupungeissa europarlamenttivaaleissa 1999  
Valdeltagandet i de största städerna i europaparlamentsvalet 1999  
*Voting turnout in major towns in the European Parliament elections in 1999* . . . . . 15

3.1. Valitut europarlamenttiedustajat ja heidän äänimääränsä europarlamenttivaaleissa 1999  
De invalda europaparlamentarikema och deras röstetal i europaparlamentsvalet 1999  
*Elected Members of European Parliament and number of votes cast in the European Parliament elections in 1999* . . . . . 16

3.2. Euroopan parlamentin jäsenet puolueyhmittäin heinäkuussa 1999  
Ledamöter i Europaparlamentet efter partigrupp i juli 1999  
*Members of European Parliament by political group in July 1999* . . . . . 18

3.3. Puolueiden äänimäärät ja prosenttiosuudet europarlamenttivaaleissa 1999 ja 1996 sekä eduskuntavaaleissa 1999  
Partiernas röstetal och relativa väljarstöd i europaparlamentsvalet 1999 och 1996 samt i riksdagsvalet 1999  
*Number and proportion of votes cast for different parties in the European Parliament elections in 1999 and 1996 and in the Parliamentary elections in 1999* . . . . . 21

4.1. Naisten ja miesten äänestysaktiivisuus vaalipiireittäin europarlamenttivaaleissa 1999,  
Valdeltagandet bland kvinnor och män i europaparlamentsvalet 1999 efter valkrets,  
*Voting turnout of men and women in the European Parliament elections in 1999 by constituency* . . . . . 23

4.2. Ehdokkaiden ikäjakautuma sukupuolen mukaan europarlamenttivaaleissa 1999  
Kandidaternas åldersfördelning efter kön i europaparlamentsvalet 1999  
*Age distribution of candidates in the European Parliament elections by sex in 1999* . . . . . 24

4.3. Naisten saama äänimäärä ja osuus puolueen koko äänimäärästä europarlamenttivaaleissa 1999  
Kvinnornas andel av totalantalet röster för partiet och väljarstöd i europaparlamentsvalet 1999  
*Votes cast for women and as percentage of total votes cast for the party in the European Parliament elections in 1999* . . . . . 26

4.4. Naisten osuus Euroopan parlamentissa maittain  
Andelen kvinnor i Europaparlamentet landvis  
*Percentage of women in the European Parliament by country* . . . . . 30

**KARTAT – KARTOR – MAPS**

Äänestysaktiivisuus kunnittain europarlamenttivaaleissa 1999  
Valdeltagandet efter kommun i europaparlamentsvalet 1999  
*Voting turnout by municipality in the European Parliament elections in 1999* . . . . . 42

Eniten ääniä saanut puolue kunnittain europarlamenttivaaleissa 1999  
Det parti som fått mest röster i europaparlamentsvalet 1999 efter kommun  
*Party with most votes by municipality in the European Parliament elections in 1999* . . . . . 43

Valitut Suomen edustajat Euroopan parlamentissa – kannatus (%) kunnittain europarlamenttivaaleissa 1999  
De finländska europaparlamentariker – väljarstöd (%) efter kommun i europaparlamentsvalet 1999  
*Finnish members of European Parliament – votes cast (%) by municipality in the European Parliament elections in 1999*

Heidi Hautala . . . . . 44  
Marjo Matikainen-Kallström . . . . . 45  
Astrid Thors . . . . . 46  
Reino Paasilinna . . . . . 47  
Paavo Väyrynen . . . . . 48  
Esko Seppänen . . . . . 49  
Ari Vatanen . . . . . 50  
Kyösti Virrankoski . . . . . 51  
Riitta Myller . . . . . 52  
Ilkka Suominen . . . . . 53  
Eija-Riitta Korhola . . . . . 54  
Matti Wuori . . . . . 55  
Samuli Pohjamo . . . . . 56  
Mikko Pesälä . . . . . 57  
Ulpu Iivari . . . . . 58  
Pii-Noora Kauppi . . . . . 59

**TILASTOTAULUKOT – STATISTIKTABELLER – STATISTICAL TABLES**

<p>A. Äänioikeutetut ja äänestäneet sekä ennakolta äänestäneet sukupuolen mukaan vaalipiireittäin europarlamenttivaaleissa 1999 Röstberättigade och väljare samt förhandsväljare efter kön och valkrets i europaparlamentsvalet 1999 <i>Persons entitled to vote, persons who voted and advance voters by sex and constituency in the European Parliament elections in 1999</i> . . . . . 61</p> <p>B. Hyväksytyt äänet ja prosenttiosuudet europarlamenttivaaleissa 1999 ja 1996 sekä ennakoöännet ja prosenttiosuudet europarlamenttivaaleissa 1999 puolueittain ja vaalipiireittäin Godkända röster och de procentuella andelarna i europaparlamentsvalen 1999 och 1996 samt förhandsröster och de procentuella andelarna i europaparlamentsvalet 1999 efter parti och valkrets <i>Valid ballots and percentages in the European Parliament elections in 1999 and 1996 and advance votes and percentages in the European Parliament elections in 1999 by party and constituency</i> . . . . . 72</p> <p>C. Naisehdokkaiden äänimäärät ja prosenttiosuudet puolueittain kuntamuodon mukaan vaalipiireittäin europarlamenttivaaleissa 1999 De kvinnliga kandidaternas röstetal och deras procentuella andelar efter parti och kommunform valkretsvis i europaparlamentsvalet 1999 <i>Number of votes cast for female candidates and percentages by party, type of municipality and constituency in the European Parliament elections in 1999</i> . . . . . 79</p> <p>1. Äänioikeutetut ja äänestäneet sekä ennakolta äänestäneet sukupuolen mukaan kunnittain europarlamenttivaaleissa 1999 ja 1996 Röstberättigade och väljare samt förhandsväljare efter kön och kommun i europaparlamentsvalen 1999 och 1996 <i>Persons entitled to vote, persons who voted and advance voters by sex and municipality in the European Parliament elections in 1999 and 1996</i> . . 84</p> <p>2. Hyväksytyt äänet ja prosenttiosuudet sekä ennakoöännet ja prosenttiosuudet puolueittain lisäksi hylättyjen äännten määrä kunnittain europarlamenttivaaleissa 1999 ja 1996 Godkända röster och de procentuella andelarna och förhandsröster och de procentuella andelarna efter parti samt antalet förkastade röster kommunvis i europaparlamentsvalen 1999 och 1996 <i>Valid ballots and percentages and advance votes and percentages by party and number of invalid ballots by municipality in the European Parliament elections in 1999 and 1996</i> . . . . . 136</p> <p>3. Valitut europarlamenttiedustajat ja heidän äänimääränsä kunnittain europarlamenttivaaleissa 1999 De invalda europaparlamentarikerna och deras röstetal kommunvis i europaparlamentsvalet 1999 <i>Elected Members of European Parliament and number of votes cast by municipality in the European Parliament elections in 1999</i> . . . . . 198</p>	<p>4. Ehdokkaiden äänimäärät puolueittain ja vaalipiireittäin europarlamenttivaaleissa 1999 Kandidaternas röstetal efter parti och valkrets i europaparlamentsvalet 1999 <i>Number of votes cast for candidates by party and constituency in the European Parliament elections in 1999</i> . . . . . 210</p> <p>5. Ehdokkaiden äänimäärät kunnittain europarlamenttivaaleissa 1999 Kandidaternas röstetal kommunvis i europaparlamentsvalet 1999 <i>Votes cast for candidates by municipality in the European Parliament elections in 1999</i> . . . . . 214</p> <p>5.1. Sosialidemokraattinen Puolue Socialdemokratiska Parti <i>Social Democratic Party</i> . . . . . 214</p> <p>5.2. Suomen Keskustan, Ruotsalaisen Kansanpuolueen ja Suomen Kristillisen Liiton vaaliliitto Valförbundet av Centern i Finland, Svenska Folkpartiet i Finland och Finlands Kristliga Förbund <i>Electoral Coalition of Centre Party, Swedish People's Party and Christian League</i> . . . . . 240</p> <p>5.3. Kansallinen Kokoomus Samlingspartiet <i>National Coalition Party</i> . . . . . 266</p> <p>5.4. Vasemmistoliitto Vänsterförbundet <i>Left Alliance</i> . . . . . 290</p> <p>5.5. Vihreä Liitto Gröna Förbundet <i>Green League</i> . . . . . 314</p> <p>5.6. Suomen Kommunistinen Puolue Finlands Kommunistiska parti <i>The Communist Party of Finland</i> . . . . . 338</p> <p>5.7. Perussuomalainen, Eläkeläisten Kansan Asialla ja Kirjavan Puolueen vaaliliitto Valförbundet av Sannfinländarna, Pensionärer för Folket och Det Eko-Brokiga Partiet <i>Electoral coalition of True Finns, Pensioners for the People and Ecological Party</i> . . . . . 362</p> <p>6. Ehdokkaiden ikäjakauma sukupuolen mukaan puolueittain europarlamenttivaaleissa 1999 Åldern och könsfördelningen bland kandidaterna i europaparlamentsvalet efter parti 1999 <i>Age and sex distribution of candidates in the European Parliament elections by party in 1999</i> . . 388</p> <p>7. Edustustoissa äänestäneet valtion mukaan sekä laivoissa äänestäneiden lukumäärä europarlamenttivaaleissa 1999 Personer som röstat på representationer efter stat samt antalet personer som röstat på fartyg i europaparlamentsvalet 1999 <i>Voters who cast their ballots at diplomatic missions by country and number of those who voted on ships in the European Parliament elections in 1999</i> . . 389</p>
---	--

8. Ennakolta äänestäneet sukupuolen ja äänestyspaikan mukaan vaalipiireittäin europarlamenttivaaleissa 1999  
Förhandsväljare efter kön, förhandsröstningsställe och valkrets i europaparlamentsvalet 1999  
*Advance voters by sex, polling station and constituency in the European Parliament elections in 1999* . . . . . 391

9. Hylätyt äänestysliput syyn mukaan vaalipiireittäin europarlamenttivaaleissa 1999  
Kasserade röstsedlar efter orsak och valkrets i europaparlamentsvalet 1999  
*Discarded ballots by reason and constituency in the European Parliament elections in 1999* . . . 394

**EU-maiden nimistä käytetyt lyhenteet**

Förkortningar av namnen på EU-länder

*Abbreviations for the European Union member states*

<b>AUS</b>	<b>Itävalta</b> Österrike <i>Austria</i>
<b>B</b>	<b>Belgia</b> Belgien <i>Belgium</i>
<b>D</b>	<b>Saksa</b> Tyskland <i>Germany</i>
<b>DK</b>	<b>Tanska</b> Danmark <i>Denmark</i>
<b>E</b>	<b>Espanja</b> Spanien <i>Spain</i>
<b>F</b>	<b>Ranska</b> Frankrike <i>France</i>
<b>FIN</b>	<b>Suomi</b> Finland <i>Finland</i>
<b>GB</b>	<b>Iso-Britannia</b> Storbritannien <i>United Kingdom</i>
<b>GR</b>	<b>Kreikka</b> Grekland <i>Greece</i>
<b>I</b>	<b>Italia</b> Italien <i>Italy</i>
<b>IRL</b>	<b>Irlanti</b> Irländ <i>Ireland</i>
<b>L</b>	<b>Luxemburg</b> Luxemburg <i>Luxembourg</i>
<b>NL</b>	<b>Alankomaat</b> Nederländerna <i>Netherlands</i>
<b>P</b>	<b>Portugali</b> Portugal <i>Portugal</i>
<b>S</b>	<b>Ruotsi</b> Sverige <i>Sweden</i>

**Euroopan parlamenttiryhmittymistä käytetyt lyhenteet**

Förkortningar som använts för partigruppernas namn i Europaparlamentet

*Abbreviations for the names of political groups in the European Parliament*

<b>PSE</b>	<b>Euroopan sosialidemokraattisen puolueen ryhmä</b> Europeiska socialdemokratiska partiets grupp <i>Group of the Party of European Socialists</i>
<b>PPE</b>	<b>Euroopan kansanpuolueen ryhmä</b> Europeiska folkpartiets grupp (Kristdemokratiska gruppen) <i>Group of the European People's Party</i>
<b>ELDR</b>	<b>Euroopan demokraattisten ja uudistusmielisten liberaalien puolueyryhmä</b> Europeiska liberala, demokratiska och reformistiska partiets grupp <i>Group of the European Liberal, Democrat and Reform Party</i>
<b>GUE-NGL</b>	<b>Euroopan yhtyneen vasemmiston konfедераatioryhmä – Pohjoismaiden vihreä vasemmisto</b> Gruppen Den Europeiska enade vänstern – Nordisk grön vänster <i>Confederal Group of the European United Left – Nordic Green Left</i>
<b>UPE</b>	<b>Unioni Euroopan puolesta</b> Gruppen Union för Europa <i>Union for Europe Group</i>
<b>V</b>	<b>Euroopan parlamentin vihreä ryhmä</b> Gruppen De gröna i Europaparlamentet <i>The Green Group in the European Parliament</i>
<b>ARE</b>	<b>Euroopan radikaaliliianzin ryhmä</b> Gruppen Europeiska radikala alliansen <i>Group of the European Radical Alliance</i>
<b>I-EdN</b>	<b>Riippumattomat kansakuntien Euroopan puolesta -ryhmä</b> Gruppen Oberoende för Nationernas Europa <i>Group of Independents for a Europe of Nations</i>
<b>NI</b>	<b>Sitoutumattomat</b> Grupplösa <i>Non-attached</i>



## Puolueet ja niiden ryhmittymät Euroopan parlamentissa

Partierna och deras politiska grupper i Europaparlamentet

*Parties and political groups in the European Parliament*

<b>Puolueen lyhenne</b> Partiets förkortning <i>Party's abbreviation</i>	<b>Puolueen nimi</b> Partiets namn <i>Party's name</i>	<b>Poliittisen ryhmittymän lyhenne</b> Förkortning för politisk grupp <i>Abbreviation of the political group</i>	<b>Poliittisen ryhmittymän nimi</b> Namn på politisk grupp <i>Name of the political group</i>
<b>SDP</b>	<b>Suomen Sosialidemokraattinen puolue</b> Finlands Socialdemokratiska Parti <i>Social Democratic Party of Finland</i>	<b>PSE</b>	<b>Euroopan sosialidemokraattisen puolueen ryhmä</b> Europeiska socialdemokratiska partiets grupp <i>Group of the Party of European Socialists</i>
<b>KESK</b> CENT	<b>Suomen Keskusta</b> Centern i Finland <i>Centre Party of Finland</i>	<b>ELDR</b>	<b>Euroopan demokraattisten ja uudistusmielisten liberaalien puolueeryhmä</b> Europeiska liberala, demokratiska och reformistiska partiets grupp <i>Group of the European Liberal, Democrat and Reform Party</i>
<b>KOK</b> SAML	<b>Kansallinen Kokoomus</b> Samlingspartiet <i>National Coalition Party</i>	<b>PPE</b>	<b>Euroopan kansanpuolueen ryhmä</b> Europeiska folkpartiets grupp (Kristdemokratiska gruppen) <i>Group of the European People's Party</i>
<b>VAS</b> VÄNST LEFT	<b>Vasemmistoliitto</b> Vänsterförbundet <i>Left Alliance</i>	<b>GUE - NGL</b>	<b>Euroopan yhtyneen vasemmiston konfederaatioryhmä – Pohjoismaiden vihreä vasemmisto</b> Gruppen Den Europeiska enade vänstern – Nordisk grön vänster <i>Confederal Group of the European United Left – Nordic Green Left</i>
<b>VIHR</b> GRÖNA GREENS	<b>Vihreä Liitto</b> Gröna Förbundet <i>Green League</i>	<b>V</b>	<b>Euroopan parlamentin vihreä ryhmä</b> Gruppen De gröna i Europaparlamentet <i>The Green Group in the European Parliament</i>
<b>RKP</b> SFP	<b>Ruotsalainen Kansanpuolue</b> Svenska folkpartiet i Finland <i>Swedish People's Party in Finland</i>	<b>ELDR</b>	<b>Euroopan demokraattisten ja uudistusmielisten liberaalien puolueeryhmä</b> Europeiska liberala, demokratiska och reformistiska partiets grupp <i>Group of the European Liberal, Democrat and Reform Party</i>
<b>SKL</b> FKF	<b>Suomen Kristillinen Liitto</b> Finlands Kristliga Förbund <i>Christian League of Finland</i>	<b>PPE</b>	<b>Euroopan kansanpuolueen ryhmä</b> Europeiska folkpartiets grupp (Kristdemokratiska gruppen) <i>Group of the European People's Party</i>
<b>PS</b> SAF	<b>Perussuomalaiset (1995, SMP – FLP)</b> Sannfinländarna <i>True Finns</i>	<b>I-EdN</b>	<b>Riippumattomat kansakuntien Euroopan puolesta -ryhmä</b> Gruppen Oberoende för Nationernas Europa <i>Group of Independents for a Europe of Nations</i>
<b>KIPU</b> EBP	<b>Kirjava "Puolue"– Elonkehän Puolesta – KIPU (1995, EKO)</b> Det Eko-Brokiga Partiet (1995 – EKOL) <i>Ecological Party</i>		
<b>SKP</b> FKP	<b>Suomen Kommunistinen Puolue</b> Finlands Kommunistiska Parti <i>The Communist Party of Finland</i>	<b>GUE - NGL</b>	<b>Euroopan yhtyneen vasemmiston konfederaatioryhmä – Pohjoismaiden vihreä vasemmisto</b> Gruppen Den Europeiska enade vänstern – Nordisk grön vänster <i>Confederal Group of the European United Left – Nordic Green Left</i>
<b>EKA</b> PFF	<b>Eläkeläiset Kansan Asialla</b> Pensionärer för Folket <i>Pensioners for the People</i>	<b>NI</b>	<b>Sitoutumattomat</b> Grupplösa <i>Non-attached</i>

# 1. Europarlamenttivaalit 1999

Lainsäädäntötyöhön osallistumisen ja talousarvion hyväksymisen ohella Euroopan 626-jäsenisen parlamentin tehtävänä on harjoittaa komission ja neuvoston toiminnan demokraattista valvontaa. Sen jäsenet on valittu välittömällä vaaleilla vuodesta 1979 lähtien, ja se edustaa noin 370 miljoonaa kansalaista. Jäsenet valitaan Euroopan unionin jäsenvaltioista näiden asukaslukujen mukaisessa suhteessa. Suomesta Euroopan parlamentin jäseniä valitaan kuusitoista. Europarlamenttivaalit toimitetaan kussakin jäsenvaltiossa valtion kansallisen vaalilainsäädännön mukaisesti.

Vaalit toimitetaan joka viides vuosi samanaikaisesti kesäkuun toisena viikonloppuna (torstaista alkaen ja sunnuntaihin päättyvä ajanjakso) kaikissa jäsenmaissa. Suomessa europarlamenttivaalit toimitettiin 13. päivänä kesäkuuta vaalilain (714/1998) mukaisesti. Ennakköäänestys alkoi 2.6.1999 ja päättyi kotimaassa 8.6.1999 ja ulkomailla 5.6.1999.

## 1.1. Äänioikeus europarlamenttivaaleissa

Suomessa toimitettavissa europarlamenttivaaleissa äänioikeutettuja olivat: 1) Suomen kansalaiset, jotka viimeistään vaalipäivänä täyttivät 18 vuotta 2) muun Euroopan unionin jäsenvaltion kansalaiset – jotka viimeistään vaalipäivänä täyttivät 18 vuotta – joilla oli kotikunta Suomessa 51. päivänä ennen vaalipäivää ja jotka eivät olleet menettäneet äänioikeuttaan siinä unionin jäsenvaltiossa, jonka kansalaisia he olivat. Ennen vaaleja Suomessa asui noin 13 900 äänioikeusikäistä muun Euroopan unionin jäsenmaan kansalaista. Äänioikeuden käyttäminen heidän osaltaan kuitenkin edellytti ilmoittautumista äänioikeusrekisteriin Suomessa. Ilmoituksia tehtiin yhteensä 3 905. Äänioikeutetuista laadittiin äänioikeusrekisteri, johon poimittiin kaikki äänioikeutetut henkilöt väestötietojärjestelmästä.

# 1. Europarlamentsvalet 1999

Vid sidan av deltagandet i lagstiftningsarbetet och godkännandet av budgeten har Europaparlamentet med sina 626 ledamöter som uppgift att demokratiskt övervaka kommissionens och rådets verksamhet. Ledamöterna har valts genom direkta val sedan år 1979 och parlamentet representerar ungefär 370 miljoner medborgare. Ledamöterna väljs från medlemsländerna i Europeiska unionen i relation till folkmängden i de olika länderna. Från Finland väljs sexton ledamöter till Europaparlamentet. Valet förrättas enligt den nationella vallagstiftningen i de olika medlemsländerna.

Valet förrättas vart femte år samtidigt i alla medlemsländer det andra veckoslutet i juni (en period som inleds på torsdag och upphör på söndag). I Finland förrättades europaparlamentsvalet den 13 juni i enlighet med vallagen (714/1998). Förhandsröstningen inleddes 2.6.1999 och upphörde 8.6.1999 i Finland och 5.6.1999 i utlandet.

## 1.1. Rösträtt i europaparlamentsvalet

Röstberättigade i det europaparlamentsval som förrättades i Finland var: 1) finska medborgare som fyllt 18 senast på valdagen, 2) medborgare i andra medlemsländer i Europeiska unionen – som fyllt 18 senast på valdagen – och vars hemkommun var i Finland den 51:a dagen före valdagen och som inte förlorat sin rösträtt i det medlemsland där de var medborgare. Före valet bodde ungefär 13 900 personer i Finland, som var i rösträttsålder och medborgare i något annat EU-land. För att kunna utnyttja sin rösträtt var de emellertid tvungna att anmäla sig till rösträtsregistret i Finland. Sammanlagt 3 905 anmälningar gjordes. Över de röstberättigade upprättades ett rösträtsregister som omfattade alla röstberättigade personer i befolkningsdatasystemet.

## **1.2. Vaalikelpoisuus europarlamenttivaaleissa**

Europarlamenttivaaleissa on vaalikelpoinen jokainen Suomen kansalainen, jolla on vaaleissa äänioikeus ja joka ei ole holhouksen alainen. Sotilasta – asevelvollista lukuun ottamatta – ei voida valita edustajaksi. Vaalikelpoinen on myös jokainen Euroopan unionin muun jäsenvaltion kansalainen, joka on ilmoittautunut ja otettu vaalirekisteriin Suomessa ja joka ei ole menettänyt vaalikelpoisuuttaan kotivaltionsa vaaleissa. Hänellä on siis oltava äänioikeus, mikä edellyttää, että hänellä on kotikuntalaissa tarkoitettu kotikunta Suomessa. Eräiden laissa lueteltujen virkojen tai toimien hoitaminen on katsottu yhteen sopimattomaksi Euroopan parlamentin jäsenyyden kanssa. Kysymys ei tässä tapauksessa ole vaalikelpoisuudesta, sillä tällaisen viran tai toimen haltija voi asettua ehdolle ja tulla valituksi Euroopan parlamenttiin. Valituksi tuluaan hänen on kuitenkin luovuttava viran tai toimen hoitamisesta.

## **1.3. Ehdokkaiden asettaminen**

Ehdokkaita europarlamenttivaaleissa voivat asettaa rekisteröidyt puolueet ja äänioikeutettujen perustamat valitsijayhdistykset. Asetetut ehdokkaat olivat ehdokkaina koko maassa. Kukin puolue voi asettaa enintään 20 ehdokasta. Puolueet voivat muodostaa keskenään vaaliliittoja. Vaaliliiton muodostaneiden puolueiden ehdokkaiden yhteismäärä saa kuitenkin olla korkeintaan kaksikymmentä. Kaikki ehdokkaat asetetaan valtakunnallisesti. Vaaleihin osallistui yksitoista puoluetta, joista Suomen Keskusta, Ruotsalainen Kansanpuolue ja Kristillinen Liitto sekä Perussuomalaiset, Kirjava Puolue ja Eläkeläiset Kansan Asialla muodostivat vaaliliitot. Muihin valtiollisiin vaaleihin verrattuna europarlamenttivaaleissa ehdolle asetetuissa oli paljon julkisuuden henkilöitä, joilla ei ollut varsinaista poliittista taustaa.

Valitsijayhdistyksillä oli mahdollisuus yhtyä yhteislistoiksi, joissa kussakin saattoi olla enintään 20 ehdokasta. Valitsijayhdistyksen perustamiseen yhden ehdokkaan asettamiseksi vaadittiin vähintään 2 000 äänioikeutettua henkilöä.

## **1.2. Valbarhet i europaparlamentsvalet**

Valbar i europaparlamentsvalet är varje finsk medborgare som har rösträtt i val och som inte är under förmyndarskap. Soldater – bortsett från beväringar – kan inte väljas till ledamöter. Valbar är också varje medborgare i något annat medlemsland i Europeiska unionen som har anmält sig till och upptagits i valregistret i Finland och som inte har förlorat sin valbarhet i val i hemlandet. Han/hon skall alltså ha rösträtt, vilket förutsätter att han/hon har hemkommun i Finland i enlighet med vad som avses i lagen om hemkommun. Skötsel av vissa tjänster eller befattningar som uppräknas i lag har ansetts vara oförenligt med medlemskap i Europaparlamentet. Det är inte i dessa fall frågan om valbarhet, eftersom den som besitter en tjänst eller befattning av det här slaget kan ställa upp som kandidat och bli invald i Europaparlamentet. Efter invalet skall han/hon emellertid avsäga sig skötseln av tjänsten eller befattningen.

## **1.3. Att ställa upp kandidater**

Kandidater i europaparlamentsvalet kan ställas upp av registrerade partier och valmansföreningar som grundats av röstberättigade. De kandidater som ställs upp är kandidater i hela landet. Varje parti kan ställa upp högst 20 kandidater. Partierna kan bilda valförbund sinsemellan. Det totala antalet kandidater för ett valförbund som bildats av partier får emellertid vara högst 20. Alla kandidater ställs upp riksfattande. Elva partier deltog i valet och av dessa ingicks valförbund av Centern i Finland, Svenska folkpartiet i Finland och Finlands Kristliga Förbund samt Sannfinländarna, Det Eko-Brokiga Partiet och Pensionärer för Folket. Jämfört med övriga nationella val fanns det många offentliga personer utan egentlig politisk bakgrund bland kandidaterna i Europaparlamentsvalet.

Valmansföreningarna kunde bilda gemensamma listor med högst 20 kandidater per lista. En valmansförening måste bestå av minst 2 000 personer för att kunna ställa upp en kandidat.

#### **1.4. Tilaston perusaineisto ja käsittely**

Oikeusministeriö, jolle kuuluu yleisvastuu vaalien toimeenpanosta, on kehittänyt vaalitietojärjestelmän, jonka teknisen toteuttamisen se oli antanut Tieto Corporation Oy:lle. Vuoden 1999 europarlamenttivaaleissa atk-järjestelmässä olivat mukana kaikki vaalipiirit. Myös Tilastokeskus sai vaaleja koskevat perusaineistot Tieto Corporation Oy:ltä. Vaalitietojärjestelmästä tiedot siirrettiin sähköisenä tiedonsiirtona jo vaalilyönä ennakkotilaston tuottamista varten. Ennakkotilasto julkaistiin internetissä. Tilastokeskuksen vaalitulospalvelun www-sivustot löytyvät europarlamenttivaalien osalta osoitteesta: <http://www.tilastokeskus.fi/tk/he/vaalit/vaalit99euro/index.html>. Toinen aineisto eli lopulliset tiedot toimitettiin Tilastokeskukselle vaalituloksen vahvistamisen jälkeen. Tietoja ennakköäänestämisestä kerättiin vielä noin 60 kunnasta erillisillä tilastolomakkeilla (Ks. Liite).

#### **1.4. Primärmaterialet och bearbetning av statistiken**

Justitieministeriet, som har det övergripande ansvaret för förrättande av val, har utvecklat ett valdatasystem och överlätit det tekniska genomförandet på Tieto Corporation Oy. I europaparlamentsvalet år 1999 omfattade datasystemet alla valdistrikt. Också Statistikcentralen fick primärmaterialet över valet av Tieto Corporation Oy. Uppgifterna överfördes elektroniskt från valdatasystemet redan under valnatten för att den preliminära statistiken skulle kunna produceras. Den preliminära statistiken publicerades på Internet. I Statistikcentralens valresultattjänst finns webbsidorna över europaparlamentsvalet på adressen [http://www.tilastokeskus.fi/tk/he/vaalit/vaalit99euro/index\\_ru.html](http://www.tilastokeskus.fi/tk/he/vaalit/vaalit99euro/index_ru.html)

Det andra materialet, dvs. de slutliga uppgifterna, levererades till Statistikcentralen efter att valresultatet fastställts. Uppgifterna om förhandsröstandet i ungefär 60 kommuner samlades ytterligare in på separata statistikblanketter (se bilaga).

## 2. Tuloksen laskentatapa

Europarlamenttivaaleissa jaettavana olevat kuusitoista edustajanpaikkaa jaetaan puolueiden, vaaliliittojen, yhteislistojen ja valitsijayhdistysten kesken niiden koko maassa yhteensä saamien äänimäärien mukaan noudattaen d'Hondtin menetelmää. Puolue, vaaliliitto tai yhteislista saa ensimmäiseksi vertauslukuun puolueen, vaaliliiton tai yhteislistan koko äänimäärän. Ryhmittymässä eniten ääniä saanut ehdokas saa sitten vertauslukuun ryhmittymän koko äänimäärän, toiseksi tullut puolet äänimäärästä ja kolmanneksi tullut kolmasosan jne. Vertausluvut asetetaan suuruusjärjestykseen ja tästä listasta valitaan Euroopan parlamentin jäseneksi 16 suurimman vertausluvun saanutta ehdokasta.

### 2.1. Laskenta vuoden 1999 vaaleissa

Vuoden 1999 europarlamenttivaaleissa kaikki ehdokkaat olivat ehdokkaina koko maassa, joten edustajainpaikat jaettiin puolueille vertauslukujen mukaan ja puolueiden sisällä koko maassa saatujen henkilökohtaisten äänimäärien mukaisessa suuruusjärjestyksessä. Ensimmäinen valintaperuste siis oli puolueen menestyminen suhteessa toisiin puolueisiin. Paikat jaettiin ensin puolueille ja vasta puolueiden sisällä ehdokkaiden henkilökohtaiset äänimäärät ratkaisivat, ketkä saivat edustajapaikan. Tästä syystä sijoittuminen henkilökohtaisten äänten määrässä kuudentoista parhaan joukkoon ei välttämättä taannut ehdokkaille edustajanpaikkaa. Esimerkiksi Kirjavan Puolueen ehdokas Pertti Virtanen sijoittui äänimäärävertailussa 11. sijalle 28 092 äänellään, mutta ei silti tullut valituksi Euroopan parlamenttiin.

### 2.2. Äänestysprosentin laskemisesta

Äänestysprosentit laskettiin vaalipiireittäin erikseen Suomessa asuvien kansalaisten ja ulkomailla asuvien Suomen kansalaisten osalta. Yleisenä äänestysprosenttina tilastoissa esitettiin kaksi äänestysprosenttia: Suomessa asuvien äänestysprosentti ja kokonaisäänestysprosentti, joka sisälsi myös ulkosuomalaisten äänestämisen. Näistä ensiksi mainittua on

## 2. Resultaträkning

De sexton mandat som finns att fördela i europaparlamentsvalet fördelas på partierna, valförbunden, de gemensamma listorna och valmansföreningarna på basis av det totala antalet röster i hela landet enligt d'Hondts metod. Ett parti, ett valförbund eller en gemensam lista får som första jämförelsetal hela röstetalet för partiet, valförbundet eller den gemensamma listan. Den kandidat i grupperingen som fått flest röster får därefter hela grupperingens röstetal som jämförelsetal, den kandidat som placerat sig på andra plats får hälften av röstetalet och den som placerat sig som tredje får en tredjedel av röstetalet. Jämförelsetalen placeras i storleksordning och de kandidater som fått de 16 största jämförelsetalen väljs till Europaparlamentet.

### 2.1. Resultaträkningen i valet år 1999

I europaparlamentsvalet år 1999 kandiderade alla kandidater i hela landet och ledamotsplatserna fördelades på partierna enligt jämförelsetalen och inom partierna enligt storleksordningen för de personliga röstetalen i hela landet. Den primära valgrunden var därmed partiets framgång i förhållande till de övriga partierna. Mandaten fördelades först på partierna och de personliga röstetalen inom partierna avgjorde först därefter vilka kandidater som blev invalda. Av denna anledning garanterade ett personligt röstetal som var bland de sexton största inte nödvändigtvis att en kandidat blev invald. Till exempel Det Eko-Brokiga Partiets kandidat Pertti Virtanen placerade sig i en jämförelse av röstetalen på 11 plats med 28 092 röster, men han blev ändå inte invald i Europaparlamentet.

### 2.2. Beräkning av valdeltagandet

Valdeltagandet räknades för de olika valkretsarna skilt för medborgare som är bosatta i Finland och för medborgare som är bosatta utomlands. Som allmän uppgift om valdeltagandet presenterades två olika procenttal i statistiken: valdeltagandet i procent bland dem som är bosatta i Finland och det totala valdeltagandet i procent, som omfattade också ut-

pidetty "oikeampana ja todellista tilannetta kuvaavana", koska kokonaisäänestysprosentissa ulkosuomalaisten huono äänestäminen selvästi alensi äänestysprosenttia.

Kaikki äänioikeutetut merkittiin yhteen äänioikeusrekisteriin asuinmaasta riippumatta. Kuten jo edellisissä Europarlamenttivaaleissa, ulkomailla asuvilla Suomen kansalaisilla oli mahdollisuus äänestää myös vaalipäivänä Suomessa. Suomessa asuvien Suomen kansalaisten vaalipiiri- ja kuntakohtaisten äänestysprosenttien lisäksi tilastoissa esitetään kokonaisäänestysprosentit vaalipiireittäin kaikkien äänioikeutettujen äänestämisestä yhteensä sekä eriteltynä ulkomailla asuviin Suomen kansalaisiin ja muiden Euroopan unionin maiden kansalaisiin.

## 2.3. Äänestysaktiivisuus

Europarlamenttivaaleissa oli kaikkiaan 4 141 098 äänioikeutettua, joista oikeuttaan käytti 1 248 122 henkilöä. Äänestämättä jätti 2 892 976 henkilöä. Äänestysprosentti jäi alhaisimmaksi kuin milloinkaan ennen. Europarlamenttivaalien äänestysprosentti oli

landsfinländare. Av dessa har det förstnämnda betraktats som riktigare och anses beskriva den verkliga situationen, eftersom det lamma valdeltagandet bland utlandsfinländarna klart sänkte det totala procentuella valdeltagandet.

Alla röstberättigade antecknades i ett rösträttsregister oberoende av bosättningsland. Liksom redan i det förra europaparlamentsvalet hade finska medborgare som är bosatta utomlands också möjlighet att rösta i Finland på valdagen. Utöver valdeltagandet efter valkrets och kommun bland finska medborgare som bor i Finland visar statistiken det totala valdeltagandet efter valkrets för samtliga röstberättigade totalt samt specificerat efter finska medborgare som bor utomlands och medborgare i övriga länder i Europeiska unionen.

## 2.3. Valdeltagandet

Antalet röstberättigade i europaparlamentsvalet var sammanlagt 4 141 098, av vilka 1 248 122 utnyttjade sin rösträtt. De som underlät att rösta var 2 892 976 till antalet. Valdeltagandet var lägre än någonsin förr, 30,1 procent. Valdeltagandet bland utlandsfinländarna

### Taulukko 2.1. Äänestysaktiivisuus europarlamenttivaaleissa (%) 1999 ja 1996 sekä eduskuntavaaleissa 1999 vaalipiireittäin

Tabell 2.1. Valdeltagandet (%) i europaparlamentsvalet 1999 och 1996, samt i riksdagsvalet 1999 efter valkrets

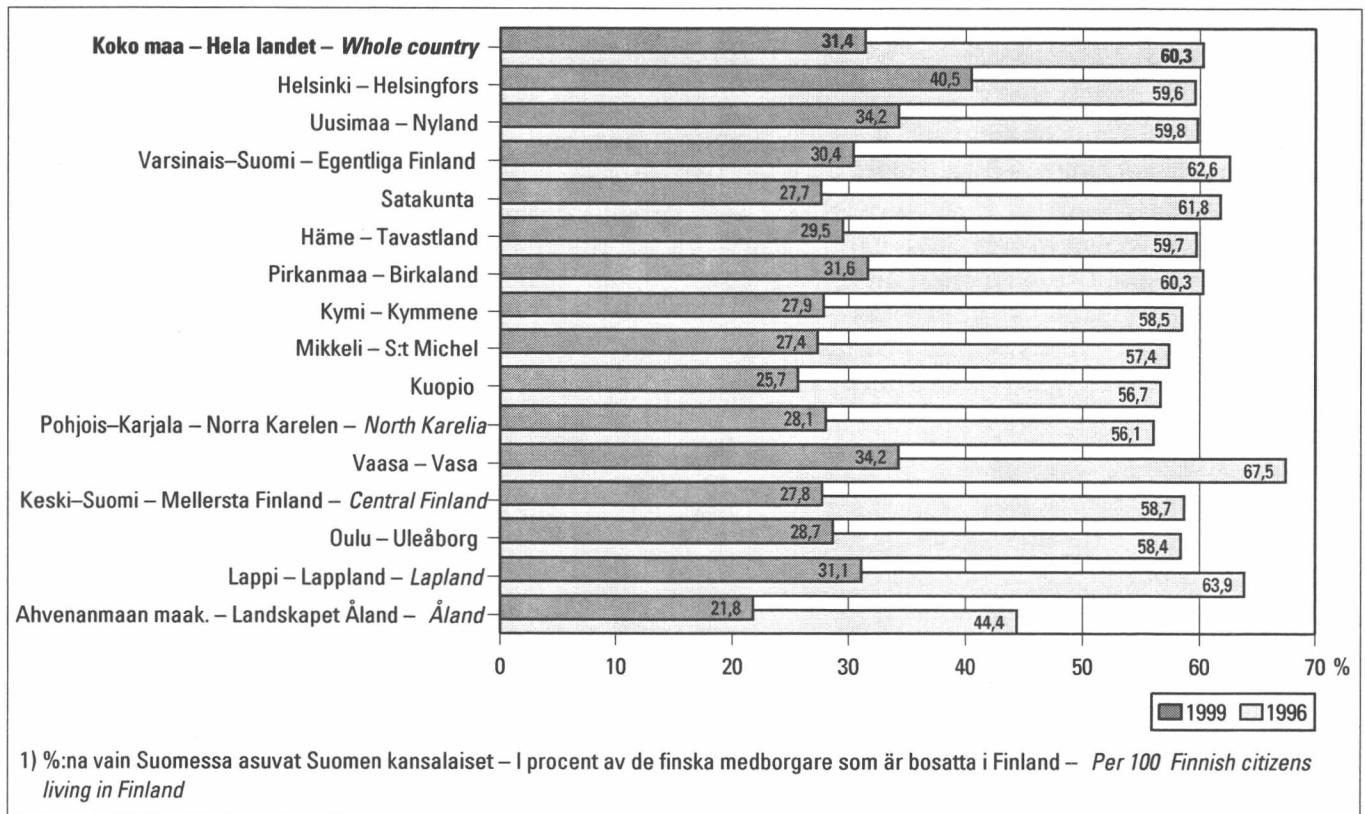
Table 2.1. Voting turnout in the European Parliament elections 1999 and 1996 and in the Parliamentary elections 1999 by constituency

Vaalipiiri Valkrets Constituency	Europarlamenttivaalit 1999		Europarlamenttivaalit 1996		Eduskuntavaalit 1999	
	Europarlamentsvalet 1999		Europarlamentsvalet 1996		Riksdagsvalet 1999	
	European Parliament elections 1999		European Parliament elections 1996		Parliamentary elections 1999	
	Suomessa asuvat	Ulkom.asuvat	Suomessa asuvat	Ulkom. asuvat	Suomessa asuvat	Ulkom.asuvat
	Bosatta i Finland	Bosatta utomlands	Bosatta i Finland	Bosatta utomlands	Bosatta i Finland	Bosatta utomlands
	Resident in Finland	Resident abroad	Resident in Finland	Resident abroad	Resident in Finland	Resident abroad
<b>Koko maa – Hela landet – Whole country</b>	<b>31,4</b>	<b>2,7</b>	<b>60,3</b>	<b>2,9</b>	<b>68,3</b>	<b>6,4</b>
Helsinki – Helsingfors	40,5	4,5	59,6	4,1	70,3	8,4
Uusimaa – Nyland	34,2	4,7	59,8	4,4	68,2	9,4
Varsinais-Suomi – Egentliga Finland	30,4	2,5	62,6	3,1	68,8	6,2
Satakunta	27,7	2,0	61,8	2,0	69,2	4,9
Häme – Tavastland	29,5	2,5	59,7	3,0	66,5	5,9
Pirkanmaa – Birkaland	31,6	2,7	60,3	2,5	68,9	6,6
Kymi – Kymmene	27,9	2,1	58,5	2,3	66,7	7,2
Mikkeli – S:t Michel	27,4	2,2	57,4	9,4	64,4	5,0
Kuopio	25,7	1,9	56,7	2,7	64,2	5,3
Pohjois-Karjala – Norra Karelen – North Karelia	28,1	1,8	56,1	4,5	66,6	5,6
Vaasa – Vasa	34,2	1,2	67,5	1,2	73,3	4,3
Keski-Suomi – Mellersta Finland – Central Finland	27,8	2,9	58,7	2,5	67,5	5,5
Oulu – Uleåborg	28,7	1,9	58,4	1,9	67,4	5,7
Lappi – Lappland – Lapland	31,1	1,8	63,9	2,4	69,7	6,2
Ahvenanmaan maak. – Landskapet Åland – Åland	21,8	1,1	44,4	1,7	54,8	2,5

## 2.1. Äänestysaktiivisuus<sup>1)</sup> europarlamenttivaaleissa 1999 ja 1996 vaalipiireittäin

2.1. Valdeltagandet<sup>1)</sup> i europaparlamentsvalet 1999 och 1996 efter valkrets

2.1. Voting turnout<sup>1)</sup> in the European Parliament elections in 1999 and 1996 by constituency



30,1. Ulkosuomalaisten äänestysprosentti oli 2,7 ja Suomessa asuvien äänestysprosentti oli 31,4. Muiden Euroopan unionin jäsenmaiden kansalaisten äänestysprosentti oli 35,2. Alhaisia äänestysprosentteja on selitetty vaaliväsymyksellä ja EU-asioiden vieraudella suomalaisille.

Europarlamenttivaaleissa äänestettiin ahkerimmin Helsingin vaalipiirin alueella, jossa äänestysprosentiksi saatiin 40,5. Seuraaviksi pääsivät Uudenmaan ja Vaasan vaalipiirit (34,2 %) ja Pirkanmaan vaalipiiri (31,6 %). Heikointa äänestämisen oli Ahvenanmaan maakunnan alueella (21,8 %). Seuraavaksi vähiten ihmiset kävivät äänestämässä Kuopion (25,7 %), Mikkelin (27,4 %) sekä Satakunnan vaalipiirien alueilla (27,7 %). Prosenttiluvut kuvaavat Suomessa asuvien Suomen kansalaisten äänestysaktiivisuutta.

Kaupungeissa äänestysaktiivisuus oli 32,3 prosenttia, taajaan asutuissa kunnissa 29,6 prosenttia ja maaseutumaisissa kunnissa 30,4 prosenttia. Vuoden 1999 eduskuntavaaleissa vastaavat luvut olivat 67,6 prosenttia, 68,9 ja 69,8 prosenttia. Suurista kaupungeista vilkkainta äänestämisen oli Espoossa (41,2 %), Helsingissä (40,5%) ja Tampereella (33,5 %), joissa päästiin yli kaupunkien yhteisen äänestysprosentin.

var 2,7 procent och bland de röstberättigade som är bosatta i Finland var det 31,4 procent. Bland medborgarna i övriga medlemsländer i Europeiska unionen var valdeltagandet 35,2 procent. Det låga valdeltagandet har förklarats med valtrötthet och med att EU-frågorna upplevs som främmande bland finländarna.

Röstandet i europaparlamentsvalet var livligast i Helsingfors valkrets, där valdeltagandet uppgick till 40,5 procent. På de följande platserna kom Nylands och Vasa valkretsar (34,2 procent) och Birkalands valkrets (31,6 procent). Valdeltagandet var lamast i landskapet Åland (21,8 procent) och på de följande platserna i den statistiken placerade sig Kuopio valkrets (25,7 procent), S:t Michels valkrets (27,4 procent) och Satakunta valkrets (27,7 procent). Procenttalen beskriver valdeltagandet bland finska medborgare som är bosatta i Finland.

Valdeltagandet i städerna var 32,3 procent, i tätortskommunerna var det 29,6 procent och i landsbygdskommunerna 30,4 procent. Motsvarande uppgifter för riksdagsvalet år 1999 var 67,6, 68,9 och 69,8 procent. I de stora städerna röstade man livligast i Esbo (41,2 procent), Helsingfors (40,5 procent) och Tammerfors (33,5 procent). I dessa städer

Suurista kaupungeista heikointa äänestysaktiivisuus oli Kuopiossa (25,7 %), Porissa (27,5 %), Lahdessa (28,7%) ja Oulussa (28,7 %).

var valdeltagandet livligare än i städerna totalt. De stora städer där valdeltagandet var lägst var Kuopio (25,7 procent), Björneborg (27,5 procent), Lahtis (28,7 procent) och Uleåborg (28,7 procent).

**Taulukko 2.2. Äänestysprosentit suurimmissa kaupungeissa europarlamenttivaaleissa 1999**

Tabell 2.2. Valdeltagandet i de största städerna i europaparlamentsvalet 1999

Table 2.2. Voting turnout in major towns in the European Parliament elections in 1999

Kaupunki Stad Town	Äänestysprosentti Valdeltagande, % Voting turnout	
	1999	1996
<b>Kaupungit yhteensä – Städerna totalt – Towns total</b>	<b>32,3</b>	<b>56,2</b>
Helsinki – Helsingfors	40,5	55,2
Espoo – Esbo	41,2	60,9
Tampere – Tammerfors	33,5	56,6
Vantaa – Vanda	32,1	52,8
Turku – Åbo	32,0	57,1
Oulu – Uleåborg	28,7	51,3
Lahti – Lahtis	28,7	52,1
Kuopio – Kuopio	25,7	52,3
Pori – Björneborg	27,5	55,1
Jyväskylä – Jyväskylä	30,5	55,4



### 3. Vaalitulos

Euroopan parlamenttiin valituista kuudestatoista edustajanpaikasta Suomen Keskusta ja Kokoomus saivat kumpikin neljä paikkaa. SDP sai kolme paikkaa, Vihreä Liitto kaksi paikkaa sekä Kristillinen Liitto, Ruotsalainen Kansanpuolue ja Vasemmistoliitto saivat kukin yhden paikan. Euroopan parlamentin kokoontuessa valitut ehdokkaat noudattivat seuraavia viiteryhmiä: Euroopan demokraattisten ja uudistusmielisten liberaalien puolue ryhmä (ELDR) sai viisi edustajaa, Euroopan sosiaalidemokraattisen puolueen ryhmä (PSE) kolme edustajaa, Euroopan kansanpuolueen ryhmä (PPE) viisi edustajaa, Euroopan parlamentin vihreä ryhmä (V) kaksi edustajaa ja Euroopan yhtyneen vasemmiston konfедераatioryhmä (GUE-NGL) yhden edustajan.

### 3. Valresultatet

Av de sexton mandaten i Europaparlamentet fick Centern i Finland och Samlingspartiet vardera fyra, SDP fick tre, Gröna förbundet två och Finlands Kristliga Förbund, Svenska folkpartiet och Väns-terförbundet ett mandat per man. Då Europaparla-mentet sammanträdde följde de invalda kandidater-na följande referensgrupper: Europeiska liberala, de-mokratiska och reformistiska partiets grupp (ELDR) fick fem ledamöter, Europeiska socialdemokratiska partiets grupp (PSE) fick tre, Europeiska folkpartiets grupp (Kristdemokratiska gruppen, PPE) fem, Gruppen De gröna i Europaparlamentet (V) två och Gruppen Europeiska enade vänstern/Nordisk grön vänster (GUE-NGL) en representant.

**Taulukko 3.1. Valitut europaparlamentiedustajat ja heidän äänimääränsä europarlamenttivaaleissa 1999**

Tabell 3.1. De invalda europaparlamentarikerna och deras röstetal i europaparlamentsvalet 1999

Table 3.1. Elected Members of European Parliament and number of votes cast in the European Parliament elections in 1999

Edustaja, puolue Ledamot, parti Representative, party	Äänimäärä Röstetal Votes	Äänimääräosuus % Röstandel % % of votes
<b>SDP</b>		
Ulpu livari	24 091	1,9
Riitta Myller	47 939	3,9
Reino Paasilinna	64 204	5,2
<b>KESK – CENT</b>		
Mikko Pesälä	24 281	2,0
Samuli Pohjamo	25 333	2,0
Kyösti Virrankoski	50 075	4,0
Paavo Väyrynen	64 009	5,2
<b>KOK – SAML</b>		
Piia-Noora Kauppi	18 221	1,5
Marjo Matikainen-Kallström	107 444	8,6
Ilkka Suominen	38 364	3,1
Ari Vatanen	58 836	4,7
<b>VAS – VÄNST – LEFT</b>		
Esko Seppänen	59 954	4,8
<b>VIHR – GRÖNA – GREENS</b>		
Heidi Hautala	115 502	9,3
Matti Wuori	26 846	2,2
<b>RKP – SFP</b>		
Astrid Thors	81 092	6,5
<b>SKL – FKF</b>		
Eija-Riitta Korhola	28 100	2,3

Valituista edustajista kahdeksan oli entisiä europarlamentaarikkoja. Vihreän Liiton Heidi Hautala, Kokoomuksen Marjo Matikainen-Kallström, Ruotsalaisen Kansanpuolueen Astrid Thors, Suomen Keskustan Paavo Väyrynen ja Kyösti Virrankoski, Sosialidemokraattien Reino Paasilinna ja Riitta Myller sekä Vasemmistoliiton Esko Seppänen valittiin uudelleen Euroopan parlamentin jäseniksi.

Suomen Keskustasta valituiksi tulivat Mikko Pesälä, Samuli Pohjamo, Kyösti Virrankoski ja Paavo Väyrynen. Suomen Keskustan suurimman henkilökohtaisen äänimäärän sai Paavo Väyrynen, 64 009 ääntä eli 5,2 prosenttia annetuista äänistä. Väyrynen menestyi erityisen hyvin vuoden 1996 europarlamenttivaaleissa saaden tuolloin 157 668 ääntä. Väyrysen kannattajat ovat Pohjois-Suomesta. Lapin vaalipiirin äänistä hän sai 11 807 (34 956 v.96), mikä on 25,5 prosenttia koko vaalipiirin äänistä. Myös Oulun vaalipiirin alueella Väyrynen menestyi verraten hyvin, saaden 10,5 prosenttia vaalipiirin äänistä. Kyösti Virrankoski sai kahdeksanneksi korkeimman henkilökohtaisen äänimäärän, 50 075 ääntä. Vahvin Virrankosken tukialue oli Vaasan vaalipiiri, mistä hän sai 33 919 ääntä eli 29,5 prosenttia vaalipiirin äänistä ja 67,7 prosenttia äänistään. Samuli Pohjamon henkilökohtainen äänimäärä oli 25 333 ääntä, joista hän sai lähes kaikki eli 23 943 ääntä, Oulun vaalipiiristä. Siellä hän sai 24,9 prosenttia annetuista äänistä. Suomen Keskustan neljäs valittu europarlamentaarikko oli Mikko Pesälä, joka sai 24 281 ääntä eli 2,0 prosenttia annetuista äänistä. Pesälän kannatus oli vahvinta Kymen vaalipiirissä, missä hän sai lähes 9 191 ääntä eli 36,3 prosenttia äänistään. Pesälän osuus Kymen vaalipiirin äänistä oli 12,8 prosenttia.

Kansallisesta Kokoomuksesta valituiksi tulivat Piia-Noora Kauppi, Marjo Matikainen-Kallström, Ilkka Suominen ja Ari Vatanen. Matikainen-Kallström sai vaalien toiseksi korkeimman äänimäärän, 107 444 ääntä (8,6 %). Prosentuaalisesti suurimman kannatuksen hän sai Uudellamaalla, 12,4 prosenttia (26 157 ääntä) ja Helsingissä, 9,5 prosenttia eli 16 613 ääntä. Ari Vatanen valittiin seitsemänneksi suurimmalla äänimäärällä. Hän sai koko maassa 58 836 ääntä, joista 12 923 Uudenmaan vaalipiiristä (6,1 prosenttia vaalipiirin äänistä) ja 8 493 Helsingin vaalipiiristä (4,9 prosenttia vaalipiirin äänistä). Ilkka Suominen valittiin kymmeneksi suurimmalla äänimäärällä. Hän sai 38 364 ääntä eli 3,1 prosenttia kaikista annetuista äänistä. Hänen vahvimpia kannatusalueitaan olivat Helsinki, missä hän sai 8 034 ääntä eli 4,6 prosenttia annetuista äänistä ja Uusimaa, missä hän sai 7 668 ääntä eli 3,6 prosenttia annetuista äänistä. Neljänneksi Kokoomuksen edustajaksi Europarlamenttiin valittiin Piia-Noora Kauppi. Hän sai 18 221 ääntä eli 1,5 prosenttia annetuista äänistä.

Av de invalda ledamöterna var åtta före detta europaparlamentariker. Gröna förbundets Heidi Hautala, Samlingspartiets Marjo Matikainen-Kallström, Svenska folkpartiets Astrid Thors, Centerns Paavo Väyrynen och Kyösti Virrankoski, SDP:s Reino Paasilinna och Riitta Myller samt Vänsterförbundets Esko Seppänen återvaldes till parlamentsledamöter.

Från Centern invaldes Mikko Pesälä, Samuli Pohjamo, Kyösti Virrankoski och Paavo Väyrynen. Av centerkandidaterna fick Paavo Väyrynen det största personliga röstetalet, 64 009, dvs. 5,2 procent av de avgivna rösterna. Väyrynen klarade sig speciellt väl i europaparlamentsvalet år 1996, då han fick 157 668 röster. Väyrymens anhängare finns i Norra Finland. Han fick 11 807 (34 956 år 1996) av rösterna i Lapplands valkrets, vilket är 25,5 procent av alla röster i valkretsen. Också i Uleåborgs valkrets hade Väyrynen rätt god framgång och fick 10,5 procent av rösterna. Kyösti Virrankoski kom på åttonde plats räknat enligt det personliga röstetalet, 50 075 röster. Virrankoskis starkaste område var Vasa valkrets, där han fick 33 919 röster, dvs. 29,5 procent av rösterna i valkretsen och 67,7 procent av alla sina röster. Samuli Pohjamos personliga röstetal var 25 333 röster, av vilka nästan alla, dvs. 23 943, avgavs i Uleåborgs valkrets. Där fick han 24,9 procent av samtliga röster. Den fjärde invalda europaparlamentarikern från Centern i Finland var Mikko Pesälä, som fick 24 281 röster, dvs. 2,0 procent av alla avgivna röster. Väljarstödet för Pesälä var starkast i Kymmene valkrets, där han fick nästan 9 191 röster, dvs. 36,3 procent av sina röster. Pesäläs andel av rösterna i Kymmene valkrets var 12,8 procent.

Från Samlingspartiet invaldes Piia-Noora Kauppi, Marjo Matikainen-Kallström, Ilkka Suominen och Ari Vatanen. Matikainen-Kallström fick det näst högsta röstetalet i valet, 107 444 röster (8,6 procent). Procentuellt sett var hennes väljarstöd störst i Nyland, 12,4 procent, dvs. 26 157 röster och Helsingfors, 9,5 procent, dvs. 16 613 röster. Ari Vatanen blev invald med ett röstetal som var sjunde i storleksordningen. Han fick 58 836 röster i hela landet, av vilka 12 923 avgavs i Nylands valkrets, dvs. 6,1 procent av rösterna i valkretsen och 8 493 avgavs i Helsingfors valkrets, dvs. 4,9 procent av rösterna i valkretsen. Ilkka Suominens röstetal var tionde i storleksordningen och han fick 38 364 röster, dvs. 3,1 procent av samtliga avgivna röster. Väljarstödet för Suominen var starkast i Helsingfors, där han fick 8 034 röster, dvs. 4,6 procent av de avgivna rösterna, och Nyland, där han fick 7 668 röster, dvs. 3,6 procent av de avgivna rösterna. Som fjärde representant för Samlingspartiet invaldes Piia-Noora Kauppi till Europaparlamentet. Hon fick 18 221 röster, dvs. 1,5

Hän sai äänensä Helsingin ja Oulun vaalipiireistä. Helsingin vaalipiiristä hän sai 3 731 ääntä (2,1 %) ja Oulun vaalipiiristä 4 638 ääntä (4,8 %).

Suomen Sosialidemokraattisesta Puolueesta valituiksi tulivat Ulpu Iivari, Riitta Myller ja Reino Paasilinna. Paasilinnan äänimäärä 64 204 (5,2 % annetuista äänistä) oli vaalien viidenneksi suurin. Paasilinna sai Helsingin vaalipiirin äänistä 7,1 prosenttia (12 476 ääntä) ja Uudenmaan vaalipiirin äänistä 6,9 prosenttia (14 621 ääntä). Riitta Myller sai 47 939 ääntä, joista 12 998 Pohjois-Karjalan vaalipiiristä (34,8 % vaalipiirin äänistä). Hän menestyi hyvin myös Mikkelin (5 841 ääntä; 13,6 %), Kymin (6 027 ääntä; 8,4 %), Keski-Suomen (4 519; 8,1%) ja Kuopion (3 671; 7,3 %) vaalipiireissä. Ulpu Iivari sai 24 091 ääntä eli 1,9 prosenttia annetuista äänistä. Suhteellisesti suurinta hänen kannatuksensa oli Helsingissä (6 147 ääntä eli 3,5 % vaalipiirin annetuista äänistä) ja Uudellamaalla (5 904 ääntä eli 2,8 % vaalipiirin annetuista äänistä).

Vasemmistoliiton ehdokkaista valittiin Euroopan parlamenttiin Esko Seppänen. Seppänen oli äänimäärällään 59 954 (4,8 %) vaalien kuudenneksi eniten ääniä saanut ehdokas. Seppänen keräsi ääniä Uudellamaalla 8 961 kappaletta eli 4,3 prosenttia, Helsingissä 7 527 kappaletta eli 4,3 prosenttia, Varsinais-Suomessa 6 480 (6,2 %) ja Oulun vaalipiirissä 6 076 (6,3%). Seppänen sai Vasemmistoliiton äänistä 53,2 prosenttia.

procent av samtliga röster. Kauppis röster avgavs i Helsingfors och Uleåborgs valkretsar. I Helsingfors fick hon 3 731 röster (2,1 procent) och i Uleåborg 4 638 röster (4,8 procent).

Från Finlands Socialdemokratiska Parti invaldes Ulpu Iivari, Riitta Myller och Reino Paasilinna. Paasilinna fick 64 204 röster 5,2 procent av de avgivna rösterna och placerade sig som femte räknat enligt röstetalet. Han fick 7,1 procent av rösterna i Helsingfors valkrets (12 476 röster) och 6,9 procent av rösterna i Nylands valkrets (14 621 röster). Riitta Myller fick 47 939 röster, av vilka 12 998 avgavs i Norra Karelen valkrets (34,8 procent av rösterna i valkretsen). Hon klarade sig väl också i S:t Michels valkrets med 5 841 röster (13,6 procent), Kymmene valkrets med 6 027 röster (8,4 procent), Mellersta Finlands valkrets med 4 519 röster (8,1 procent) och i Kuopio valkrets med 3 671 röster (7,3 procent). Ulpu Iivari fick 24 091 röster, dvs. 1,9 procent av samtliga röster. Relativt sett var väljarstödet för Iivari störst i Helsingfors valkrets 6 147 röster, dvs. 3,5 procent av rösterna i valkretsen och i Nylands valkrets 5 904 röster, dvs. 2,8 procent av rösterna i valkretsen.

Av Vänsterförbundets kandidater blev Esko Seppänen invald i Europaparlamentet. Seppänen placerade sig med 59 954 röster (4,8 procent) på sjätte plats bland de invalda. I Nylands valkrets samlade han 8 961 röster, dvs. 4,3 procent, i Helsingfors valkrets 7 527 röster, dvs. 4,3 procent, i Egentliga Finlands valkrets 6 480 röster (6,2 procent) och i Uleåborgs valkrets 6 076 röster (6,3 procent). Seppänen fick 53,2 procent av Vänsterförbundets röster.

### Taulukko 3.2. Euroopan parlamentin jäsenet puolueryhmittäin heinäkuussa 1999

Tabell 3.2. Ledamöter i Europaparlamentet efter partigrupp i juli 1999

Table 3.2. Members of European Parliament by political group in July 1999

Maa Land Country	Puolueryhmä – Partigrupp – Political group									Muut Övriga Others	Yhteensä Totalt Total
	PSE	PPE	ELDR	UPE	GUE-NGL	V	ARE	I-EdN	NI		
AUS	7	7				2				5	21
B	5	6	5			5	2			2	25
D	33	53			6	7					99
DK	3	1	6		1			4		1	16
E	24	29	2		4		2			3	64
F	22	15			6	9		13	5	17	87
FIN	3	5	5		1	2					16
GB	30	36	10			2	2	1	1	5	87
GR	9	9			5					2	25
I	17	32	1	9	6	2	7		5	8	87
IRL	1	4	1	6		2				1	15
L	2	2	1			1					6
NL	6	9	8		1	4		3			31
P	12	9		2	2						25
S	6	7	4		3	2					22
<b>Yhteensä – Totalt – Total</b>	<b>180</b>	<b>224</b>	<b>43</b>	<b>17</b>	<b>35</b>	<b>38</b>	<b>13</b>	<b>21</b>	<b>18</b>	<b>37</b>	<b>626</b>

Vihreän Liiton ehdokkaista valittiin Heidi Hautala ja Matti Wuori. Hautalan henkilökohtainen äänimäärä 115 502 oli vaalien suurin eli 9,3 prosenttia annetuista äänistä. Hautala sai ääniä koko maasta ja hyvään tulokseen hän ylsi Helsingissä 33 037 ääntä (18,9 %), Uudellamaalla 26 937 ääntä (12,8 %), Varsinais-Suomessa 11 223 ääntä eli 10,7 prosenttia ja Pirkanmaalla (9 465 eli 9,3 %). Matti Wuori valittiin 26 846 äänellä, joka oli 2,2 prosenttia annetuista äänistä. Hänen kannatuksensa keskittyi Helsinkiin ja Uudellemaalle. Helsingissä hän sai 9 082 (5,2 %) ääntä ja Uudenmaan vaalipiirissä 6 339 (3,0 %) ääntä.

Ruotsalaisen Kansanpuolueen ehdokas Astrid Thors sai vaalien kolmanneksi suurimman henkilökohtaisen äänimäärän 81 092 (6,5 %). Hän sai eniten ääniä Uudenmaan 26 897 (12,8 % vaalipiirin äänistä) ja Vaasan 25 752 (22,4 %) vaalipiirien alueilla. Suhteellisesti korkein Thorsin kannatus oli Ahvenanmaan maakunnan vaalipiirin alueella, jossa Thors sai 73,3 prosenttia vaalipiirin äänistä (2 951 ääntä).

Kristillisen Liiton ehdokkaista Euroopan parlamenttiin valittiin Eija-Riitta Korhola, jonka henkilökohtainen äänimäärä 28 095 ääntä oli 2,3 prosenttia kaikista äänistä. Hän sai ääniä kautta maan. Eniten ääniä, 4 379, hän sai Uudenmaan vaalipiiristä. Tämä oli 2,1 prosenttia vaalipiirin annetuista äänistä. Helsingin vaalipiiristä Korhola sai 4 252 ääntä, joka oli 2,4 prosenttia kaikista vaalipiirissä annetuista äänistä.

Av Gröna förbundets kandidater blev Heidi Hautala och Matti Wuori invalda. Hautalas personliga röstetal på 115 502 var det största i valet och utgjorde 9,3 procent av samtliga röster. Hautala fick röster i hela landet och hennes resultat var gott i Helsingfors, 33 037 röster (18,9 procent), Nyland, 26 937 röster (12,8 procent), Egentliga Finland, 11 223 röster (10,7 procent) och Birkaland, 9 465 röster (9,3 procent). Matti Wuori blev invald med 26 846 röster, vilket var 2,2 procent av de avgivna rösterna. Väljarstödet för Wuori koncentrerades till Helsingfors och Nyland. I Helsingfors fick han 9 082 röster (5,2 procent) och i Nylands valkrets 6 339 röster (3,0 procent).

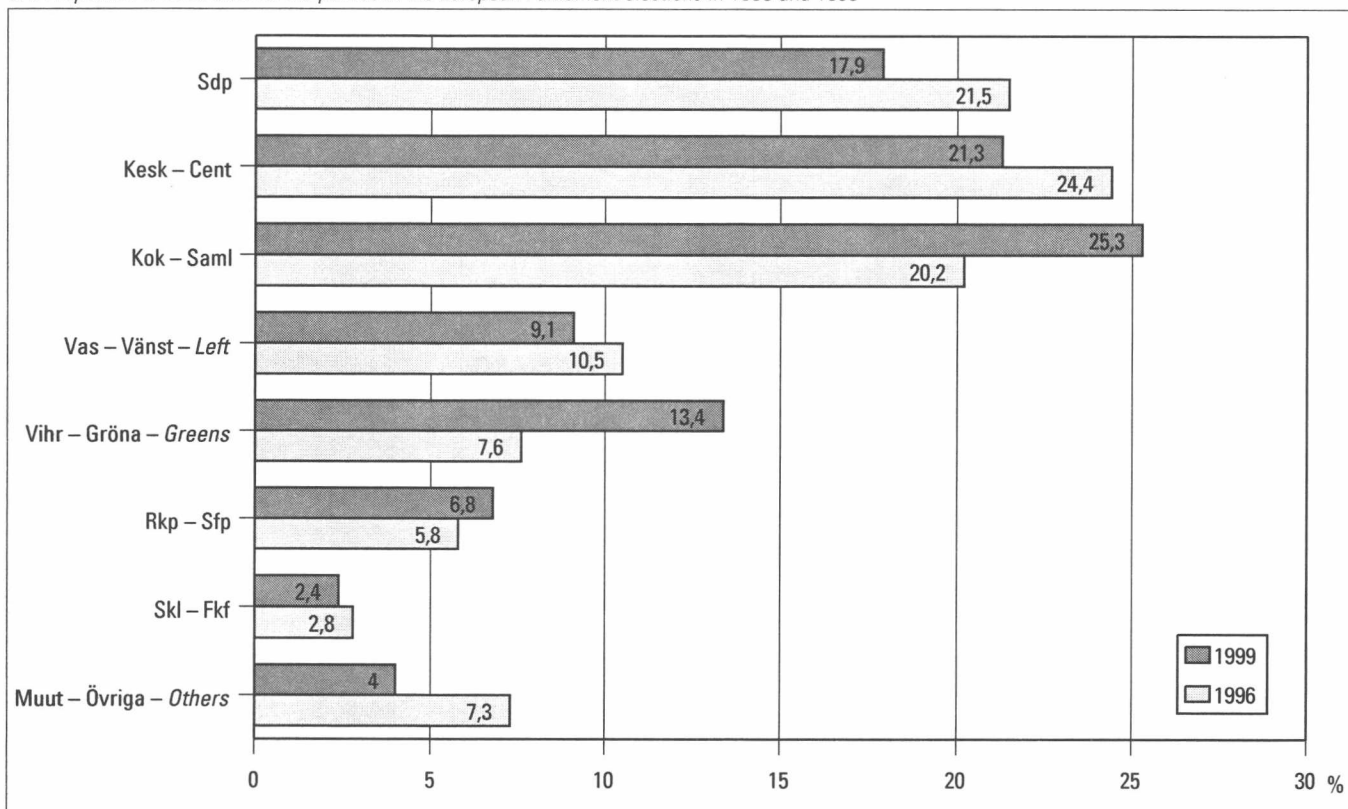
Svenska folkpartiets kandidat Astrid Thors placerade sig enligt sitt personliga röstetal, 81 092 (6,5 procent) på tredje plats i valet. Hon fick mest röster i Nyland, 26 897 röster (12,8 procent av rösterna i valkretsen) och Vasa valkrets, 25 752 röster (22,4 procent). Relativt sett var väljarstödet för Thors störst i landskapet Ålands valkrets, där hon fick 73,3 procent av rösterna i valkretsen (2 951 röster).

Av Finlands Kristliga Förbunds kandidater blev Eija-Riitta Korhola invald i Europaparlamentet. Hennes personliga röstetal var 28 095 röster, vilket var 2,3 procent av samtliga röster. Korhola fick röster runt om i landet. Mest röster, 4 379, fick hon i Nylands valkrets. Detta var 2,1 procent av de röster som avgavs i valkretsen. I Helsingfors valkrets fick

### 3.1. Puolueiden suhteellinen kannatus europarlamenttivaaleissa 1999 ja 1996

3.1. Det relativa väljarstödet för partierna i europaparlamentsvalen 1999 och 1996

3.1. Proportion of votes cast for the parties in the European Parliament elections in 1999 and 1996



Vuonna 1996 valituista Euroopan parlamentin jäsenistä Keskustalla ja Kokoomuksella oli kummallakin neljä edustajaa. Näin ollen puolueet säilyttivät näissä vaaleissa edustajanpaikkansa. Kokoomus oli vaalien voittaja 313 960 äänellään, joka oli 25,3 prosenttia hyväksytyistä äänistä. Puolueen suhteellinen kannatus nousi edellisistä Euroopan parlamentin vaaleista 5,1 prosenttiyksikköä. Suomen Keskusta sai toiseksi suurimman äänimäärän, 264 640 ääntä, joka oli 21,3 prosenttia hyväksytyistä äänistä. Keskustan kannatus laski edellisiin europarlamenttivaaleihin verrattuna 3,1 prosenttiyksikköä. Sosialidemokraattisella puolueella oli ennen neljä paikkaa, mutta näissä vaaleissa se menetti yhden paikoistaan. Puolueen äänimäärä 221 836 oli 17,9 prosenttia hyväksytyistä äänistä. Puolueen kannatus laski verrattuna edellisiin europarlamenttivaaleihin 3,6 prosenttiyksikköä. Myös Vasemmistoliitto menetti yhden paikan ja sai nyt vain yhden edustajan Euroopan parlamenttiin. Vihreä Liitto sai yhden lisäpaikan eli kaksi edustajanpaikkaa. Sen äänimäärä 166 786 oli 13,4 prosenttia hyväksytyistä äänistä. Vihreän Liiton kannatus kasvoi 5,8 prosenttiyksikköä edellisistä europarlamenttivaaleista. Vasemmistoliitto sai 112 757 ääntä (9,1%). Kannatus laski 1,4 prosenttiyksikköä edellisiin vuoden 1996 europarlamenttivaaleihin verrattuna. Ruotsalainen Kansanpuolue säilytti yhden paikkansa ja sai 84 153 ääntä (6,8 %). Kristillinen Liitto sai yhden uuden edustajanpaikan, 29 637 ääntä ja 2,4 prosenttia äänistä.

Korhola 4 252 röster, vilket var 2,4 procent av samtliga röster som avgavs i valkretsen.

Bland de ledamöter som blev invalda i Europaparlamentet år 1996 hade både Centern i Finland och Samlingspartiet fyra företrädare. Därmed bevarade partierna sina mandat i det här valet. Samlingspartiet vann valet med sina 313 960 röster, vilket var 25,3 procent av de godkända rösterna. Det relativa väljarstödet för partiet ökade med 5,1 procentenheter jämfört med det föregående europaparlamentsvalet. Centern i Finland fick det näst största röstetalet, 264 640 röster, vilket var 21,3 procent av de godkända rösterna. Väljarstödet för Centern minskade med 3,1 procentenheter jämfört med det föregående europaparlamentsvalet. Finlands socialdemokratiska parti hade tidigare fyra mandat, men förlorade nu ett av dem. Partiets röstetal på 221 836 var 17,9 procent av de godkända rösterna. Väljarstödet för partiet minskade med 3,6 procentenheter jämfört med det föregående europaparlamentsvalet. Också Vänsterförbundet förlorade ett mandat och fick nu in bara en representant i Europaparlamentet. Gröna förbundet fick ett tilläggsmandat och har nu alltså två. Partiets röstetal var 166 786, vilket var 13,4 procent av de godkända rösterna. Väljarstödet för Gröna förbundet ökade med 5,8 procent jämfört med det föregående europaparlamentsvalet. Vänsterförbundet fick 112 757 röster (9,1 procent). Väljarstödet minskade med 1,4 procentenheter jämfört med europaparlamentsvalet år 1996. Svenska folkpartiet bevarade sitt enda mandat och fick 84 153 röster (6,8 procent). Kristliga förbundet fick ett nytt mandat, 29 637 röster och 2,4 procent av rösterna.

### Taulukko 3.3. Puolueiden äänimäärät ja prosenttiosuudet europarlamenttivaaleissa 1999 ja 1996 sekä eduskuntavaaleissa 1999

Tabell 3.3. Partiernas röstetal och relativa väljarstöd i europaparlamentsvalet 1999 och 1996 samt i riksdagsvalet 1999

Table 3.3. Number and proportion of votes cast for different parties in the European Parliament elections in 1999 and 1996 and in the Parliamentary elections in 1999

Puolue – Parti – Party	Europarlamenttivaalit 1999		Europarlamenttivaalit 1996		Eduskuntavaalit 1999	
	Europarlamentsvalet 1999 European Parliament elections 1999		Europaparlamentsvalet 1996 European Parliament elections 1996		Riksdagsvalet 1999 Parliamentary elections 1999	
	Äänet	%-osuus	Äänet	%-osuus	Äänet	%-osuus
	Röster	Andel i %	Röster	Andel i %	Röster	Andel i %
	Votes	% of votes	Votes	% of votes	Votes	% of votes
SDP	221 836	17,9	482 577	21,5	612 963	22,9
KESK – CENT	264 640	21,3	548 041	24,4	600 592	22,4
KOK – SAML	313 960	25,3	453 729	20,2	563 835	21,0
VAS – VÄNST – LEFT	112 757	9,1	236 490	10,5	291 675	10,9
VIHR – GRÖNA – GREENS	166 786	13,4	170 670	7,6	194 846	7,3
RKP – SFP	84 153	6,8	129 425	5,8	137 330	5,1
SKL – FKF	29 637	2,4	63 279	2,8	111 835	4,2
Muut – Övriga – Others	48 534	4,0	165 200	7,3	168 215	6,2

Vaalipiireittäin tarkasteltuna Kokoomus ja Vihreä Liitto voittivat jokaisessa vaalipiirissä. Edellisiin Euroopan parlamentin vaaleihin verrattuna Kokoomuksen voitto oli suurin Pohjois-Karjalan vaalipiirissä, jossa se lisäsi kannatustaan peräti 9,3 prosenttiyksikköä. Vihreän Liiton kannatus kasvoi eniten Helsingin (9,0 prosenttiyksikköä) ja Uudenmaan (7,0 prosenttiyksikköä) vaalipiireissä. Vaalien suurin häviö oli SDP, joka menetti ääniosuuttaan kaikissa muissa vaalipiireissä, paitsi Kuopion ja Ahvenanmaan vaalipiireissä, joissa se onnistui lisäämään kannatustaan 7,5 ja 11,4 prosenttiyksikön verran. SDP:n suhteellinen kannatus väheni eniten Kymin vaalipiirissä, jossa laskua edellisten europarlamenttivaalien kannatuksesta tuli 11,5 prosenttiyksikköä. Varsinais-Suomen vaalipiirissä kannatuksen lasku oli 6,3 prosenttiyksikköä. Myös Suomen Keskustan kannatus aleni melkein kaikissa vaalipiireissä. Eniten kannatus väheni Kuopion vaalipiirissä 12,5 prosenttiyksikköä. Kymin, Vaasan, Oulun ja Lapin vaalipiireissä kannatus kuitenkin kasvoi heikosti verrattuna edellisiin europarlamenttivaaleihin.

Granskat efter valkrets segrade Samlingspartiet och Gröna förbundet i alla valdistrikt. Jämfört med det föregående europaparlamentsvalet var Samlingspartiets seger störst i Norra Karelen valkrets, där väljarstödet för partiet ökade med så mycket som 9,3 procentenheter. Väljarstödet för Gröna förbundet ökade mest i Helsingfors och Nylands valdistrikt (med 9,0 respektive 7,0 procentenheter). Den största förloraren i valet var SDP, vars andel av rösterna minskade i alla andra valdistrikt utom Kuopio och Åland, där partiet lyckades öka sitt väljarstöd med 7,5 respektive 11,4 procentenheter. Det relativa väljarstödet för SDP minskade mest i Kymmene valkrets, där minskningen var 11,5 procentenheter jämfört med det föregående europaparlamentsvalet. I Egentliga Finlands valkrets minskade väljarstödet med 6,3 procentenheter. Också väljarstödet för Centern i Finland minskade i nästan alla valdistrikt. Mest minskade väljarstödet i Kuopio valkrets, med 12,5 procentenheter. I Kymmene, Vasa, Uleåborgs och Lapplands valkretsar ökade väljarstödet emellertid svagt jämfört med det föregående europaparlamentsvalet.

## 4. Naiset europarlamenttivaaleissa 1999

### 4.1. Naisten äänestysaktiivisuus

Naisten ja miesten välisessä äänestysaktiivisuudessa tapahtui muutos 1980-luvulla naisten hyväksi. Kunnallisvaaleissa 1984 naisten äänestysaktiivisuus ylitti miesten äänestysaktiivisuuden. Tämän jälkeen kaikissa kunnallisissa ja valtiollisissa vaaleissa – mukaan lukien vuoden 1994 EU-kansanäänestys – naisten äänestysaktiivisuus on ollut suurempi kuin miesten.

Vuoden 1999 europarlamenttivaalit noudattivat naisten äänestysaktiivisuuden osalta samaa linjaa suhteessa miesten äänestysaktiivisuuteen kuin mihin viime vaaleissa on totuttu. Suomessa asuvien äänioikeuttujen äänestysprosentti jäi poikkeuksellisen alhaiseksi, 31,4 prosenttiin. Naisten äänestysprosentti oli 32,3 ja miesten 30,5. Eroa äänestysvilkkauudessa oli naisten hyväksi 1,8 prosenttiyksikköä, mikä poikkeaa

## 4. Kvinnorna i europaparlamentsvalet 1999

### 4.1. Valdeltagandet bland kvinnor

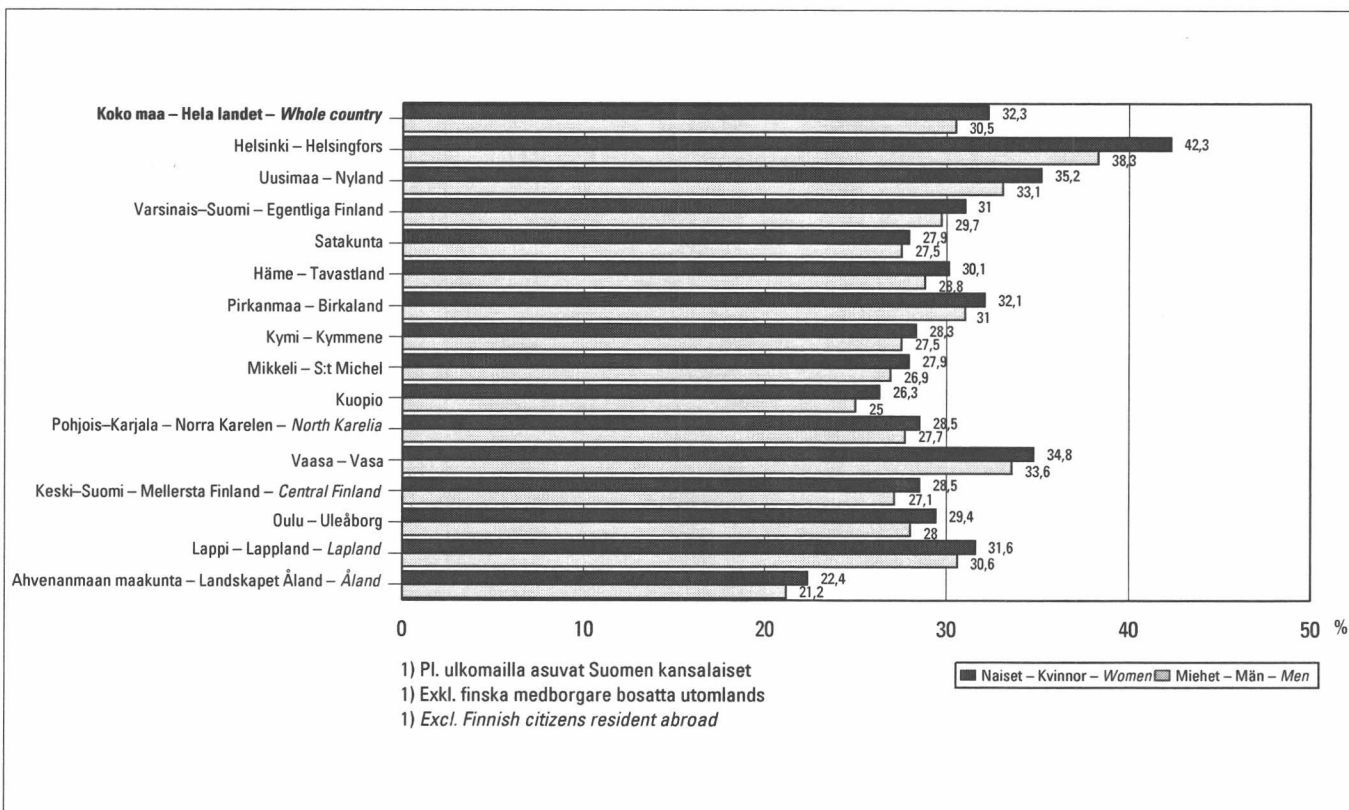
Under 1980-talet förändrades skillnaden mellan kvinnor och män i fråga om valdeltagandet till kvinnornas fördel. I kommunalvalet 1984 röstade kvinnorna livligare än männen. Sedan dess har valdeltagandet i alla kommunala och nationella val – inklusive EU-folkomröstningen år 1994 – varit livligare bland kvinnor än bland män.

I fråga om valdeltagandet bland kvinnor i förhållande till valdeltagandet bland män följde europaparlamentsvalet år 1999 samma linje som vi blivit vana vid i de senaste valen. Valdeltagandet bland finska medborgare bosatta i Finland var ovanligt lågt, 31,4 procent. Kvinnorna deltog till 32,3 procent och männen till 30,5 procent. Skillnaden till kvinnornas fördel var 1,8 procentenheter, vilket avviker nästan en

#### 4.1. Naisten ja miesten äänestysaktiivisuus<sup>1)</sup> vaalipiireittäin europarlamenttivaaleissa 1999 (%)

4.1. Valdeltagandet<sup>1)</sup> bland kvinnor och män i europaparlamentsvalet 1999 efter valkrets

4.1. Voting turnout<sup>1)</sup> of women and men in the European Parliament elections in 1999 by constituency



#### Taulukko 4.1. Naisten ja miesten äänestysaktiivisuus<sup>1)</sup> vaalipiireittäin europarlamenttivaaleissa 1999

Tabell 4.1. Valdeltagandet<sup>1)</sup> bland kvinnor och män i europaparlamentsvalet 1999 efter valkrets

Table 4.1. Voting turnout<sup>1)</sup> of men and women in the European Parliament elections in 1999 by constituency

Vaalipiiri	Yhteensä	Naiset	Miehet
Valkrets	Totalt	Kvinnor	Män
Constituency	Total	Women	Men
<b>Koko maa – Hela landet – Whole country</b>	<b>31,4</b>	<b>32,3</b>	<b>30,5</b>
Helsinki – Helsingfors	40,5	42,3	38,3
Uusimaa – Nyland	34,2	35,2	33,1
Varsinais-Suomi – Egentliga Finland	30,4	31,0	29,7
Satakunta	27,7	27,9	27,5
Häme – Tavastland	29,5	30,1	28,8
Pirkanmaa – Birkaland	31,6	32,1	31,0
Kymi – Kymmene	27,9	28,3	27,5
Mikkeli – S:t Michel	27,4	27,9	26,9
Kuopio	25,7	26,3	25,0
Pohjois-Karjala – Norra Karelen – North Karelia	28,1	28,5	27,7
Vaasa – Vasa	34,2	34,8	33,6
Keski-Suomi – Mellersta Finland – Central Finland	27,8	28,5	27,1
Oulu – Uleåborg	28,7	29,4	28,0
Lappi – Lappland – Lapland	31,1	31,6	30,6
Ahvenanmaan maakunta – Landskapet Åland – Åland	21,8	22,4	21,2

1) Pl. ulkomailla asuvat Suomen kansalaiset  
Exkl. finska medborgare bosatta utomlands  
Excl. Finnish citizens resident abroad

lähes prosenttiyksikön siitä erosta, joka oli edellisissä Euroopan parlamentin vaaleissa (+2,6). Vuoden 1999 eduskuntavaaleissa ero äänestysvilkkauksessa oli naisten hyväksi 2,9 prosenttiyksikköä ja vuoden 1995 vaaleissa 2,5 prosenttiyksikköä. Vuonna 1994 järjestetyssä EU-kansanäänestyksessä eroa naisten hyväksi oli yksi prosenttiyksikkö.

Naisten äänestysaktiivisuus oli korkeinta Helsingin vaalipiirissä. Äänioikeutetuista naisista äänioikeuttaan käytti 42,3 prosenttia. Verrattuna miesten äänestysvilkkauksen myöskin suurin ero löytyy Helsingin vaalipiiristä, jossa naiset äänestivät 4,0 prosenttiyksikköä ahkerammin kuin miehet. Pienin ero oli Satakunnan vaalipiirissä, jossa naisten äänestysaktiivisuus oli vain 0,4 prosenttiyksikköä korkeampi kuin miesten.

#### 4.2. Naisten osuus ehdokkaista

Europarlamenttivaaleissa oli ehdokkaita kaikkiaan 140, joista miehiä oli 85 ja naisia 55. Ehdokkaita oli asettanut 11 puoluetta. Kullakin puolueella oli oikeus asettaa enintään 20 ehdokasta. Täydet kaksikymmentä ehdokasta asettivat viisi puoluetta.

Näissä vaaleissa eniten naisehdokkaita asetti Vihreä Liitto, jolla oli kahdenkymmenen ehdokkaan joukossa kaksitoista naista (60,0 %). Kokoomuksen ehdokkaista puolet eli kymmenen oli naisia. Vasem-

procentenhet från motsvarande skillnad i det föregående valet till Europaparlamentet (+2,6 procentenheter). I riksdagsvalet 1999 var skillnaden i valdeltagande 2,9 procentenheter till kvinnornas fördel och i valet år 1995 var skillnaden 2,5 procentenheter. I EU-folkomröstningen år 1994 var skillnaden till kvinnornas fördel en procentenhet.

Valdeltagandet bland kvinnor var livligast i Helsingfors valkrets. Av de kvinnor som har rösträtt utnyttjade 42,3 procent sin rösträtt. Jämfört med valdeltagandet bland män var skillnaden också störst i Helsingfors valkrets, där kvinnorna röstade 4,0 procentenheter livligare än männen. Skillnaden var minst i Satakunta valkrets, där valdeltagandet bland kvinnor var bara 0,4 procentenheter livligare än bland männen.

#### 4.2. Andelen kvinnor av kandidaterna

Antalet kandidater i europaparlamentsvalet var totalt 140, av vilka 85 var män och 55 kvinnor. Kandidaterna ställdes upp av 11 partier. Varje parti hade rätt att ställa upp högst 20 kandidater. Fem partier ställde upp det maximala antalet på 20 kandidater.

I det här valet ställde Gröna förbundet upp det största antalet kvinnliga kandidater. Det fanns 12 kvinnor bland partiets 20 kandidater (60 procent). Hälften, dvs. tio, av Samlingspartiets kandidater var



mistoliitto asetti kahdeksan naisehdokasta (40,0 %), SDP ja SKP seitsemän (35,0 %). Suomen Keskusta oli vaaliliitossa Ruotsalaisen Kansanpuolueen ja Suomen Kristillisen Liiton kanssa. Keskusta asetti viisi-toista ehdokasta, joista kuusi oli naisia (40,0 %). RKP:n kolmesta ehdokkaasta yksi oli nainen ja SKL:n kahdesta ehdokkaasta toinen oli nainen. Perussuomalaisten yhdentoista ehdokkaan joukossa oli kaksi naista. Kirjavan Puolueen neljästä ehdokkaasta yksi oli nainen. EKA:lla oli viisi ehdokasta, mutta ei yhtään naista näiden viiden joukossa.

Vuoden 1996 europarlamenttivaaleihin verrattuna naisehdokkaiden osuus kasvoi vain Vihreässä Liitossa ja Kokoomuksessa. Muissa puolueissa naisten osuus ehdokkaista pieneni. Vuonna 1996 puolueista eniten naisehdokkaita asetti Vasemmistoliitto, jolla oli kuudentoista ehdokkaan joukossa yhdeksän naista (56,3 %). SDP:n ehdokkaiden joukossa oli kahdeksan naista (50,0 %). Seitsemän naisehdokkaan puolueita olivat Suomen Keskusta, Kokoomus ja Vihreä Liitto (43,8 %). Vihreitä lukuun ottamatta kaikissa näissä puolueissa naisten ehdokasosuus kasvoi vuoden 1995 eduskuntavaaleista. Alhaisimmiksi naisehdokkaiden osuudet jäivät EKA:ssa (16,6 %) ja PS:ssa (25,0 %).

Naispuoliset europarlamenttiehdokkaat olivat nuorempia kuin miespuoliset ehdokkaat. Naisehdokkaiden keski-ikä oli 44,6 vuotta ja miesten 48,2 vuotta. Alle 35-vuotiaita naisehdokkaita oli 15 (27 %), kun vastaavassa ryhmässä miehiä oli 14 (16 %). Yli 55-vuotiaita naisehdokkaita oli yhdeksän (16 %), kun vastaavaan miesryhmään kuului 25 (29 %).

kvinnor. Vänsterförbundet ställde upp åtta kvinnliga kandidater (40,0 procent), SDP och FKP sju (35,0 procent). Centern i Finland ingick valförbund med Svenska folkpartiet och Finlands kristliga förbund. Centern ställde upp 15 kandidater, av vilka sex var kvinnor (40,0 procent). En av SFP:s tre kandidater var kvinna och den ena av FKP:s kandidater var kvinna. Av sannfinländarnas elva kandidater var två kvinnor och en av Det Eko-Brokiga Partiets fyra kandidater var kvinna. Pensionärer för Folket hade fem kandidater, men ingen av dem var kvinna.

Jämfört med europaparlamentsvalet år 1996 ökade andelen kvinnliga kandidater bara inom Gröna förbundet och Samlingspartiet. Inom de övriga partierna minskade andelen kvinnor av kandidaterna. Av de partier som var med 1996 ställde Vänsterförbundet upp flest kvinnliga kandidater. Nio av partiets 16 kandidater var kvinnor (56,3 procent). SDP hade åtta kvinnliga kandidater (50,0 procent). Centern, Samlingspartiet och De Gröna hade alla sju kvinnliga kandidater (43,8 procent). Bortsett från De Gröna ökade den procentuella andelen kvinnliga kandidater i alla dessa partier jämfört med riksdagsvalet 1995. Pensionärer för Folket och Sannfinländarna hade de minsta andelarna kvinnliga kandidater med 16,6 respektive 25,0 procent.

De kvinnliga kandidaterna i Europaparlamentet var yngre än de manliga kandidaterna. Medelåldern bland kvinnorna var 44,6 år och bland männen var den 48,2 år. Det fanns 15 kvinnliga kandidater som inte hade fyllt 35 år (27 procent), medan antalet män i samma åldersgrupp var 14 (16 procent). De kvinnliga kandidater som var äldre än 55 år var nio till antalet (16 procent), medan det fanns 25 män i motsvarande åldersgrupp (29 procent).

#### Taulukko 4.2. Ehdokkaiden ikäjakautuma sukupuolen mukaan europarlamenttivaaleissa 1999

Tabell 4.2. Kandidaternas åldersfördelning efter kön i europaparlamentsvalet 1999

Table 4.2. Age distribution of candidates in the European Parliament elections by sex in 1999

Ikä	Yhteensä	Naiset	Miehet
Ålder	Totalt	Kvinnor	Män
Age	Total	Women	Men
18	1	1	–
19	2	1	1
20–24	3	3	–
25–29	12	4	8
30–34	11	6	5
35–39	5	1	4
40–44	15	8	7
45–49	23	8	15
50–54	34	14	20
55–59	18	4	14
60–64	9	2	7
65–	7	3	4
<b>Yhteensä – Totalt – Total</b>	<b>140</b>	<b>55</b>	<b>85</b>

### 4.3. Naisten osuus äänistä

Naisten saamaan ääniosuuteen on yleensä vaikuttanut heidän ehdokasosuuksensa määrä. Eduskuntavaaleissa naisten saama ääniosuus kasvoi vuoden 1991 vaaleihin saakka kuten heidän suhteellinen ehdokasmääränsäkin. Vuonna 1995 naisten ehdokasosuuksien putosi 2,1 prosenttiyksiköllä 39,1 prosenttiin ja ääniosuus 2,6 prosenttiyksiköllä 36,6 prosenttiin. Vuonna 1999 taas naisten ehdokasosuuksien pieneni 37,0 prosenttiin, mutta äänimääräosuus kasvoi 38,3 prosenttiin. Vuoden 1996 Europarlamenttivaaleissa naisten ääniosuus nousi ennätyselliseen 43,6 prosenttiin. Ääniosuus ylitti 5,4 prosenttiyksiköllä ehdokasosuuksien, joka oli 38,2 prosenttia.

Vuoden 1999 europarlamenttivaaleissa naisten ehdokasosuuksien oli 39,3 prosenttia. Naisehdokkaat saivat 46,6 prosenttia äänistä. Ääniosuus ylitti 7,3 prosenttiyksiköllä ehdokasosuuksien. Europarlamenttivaalien tulos naisten osalta ei kuitenkaan välttämättä tarkoita sitä, että näissä vaaleissa olisi sukupuoli ollut ratkaiseva tekijä äänestyspäätöksen kannalta. Koska vaalipiirinä europarlamenttivaaleissa oli koko maa, olivat vaalit voimakkaasti henkilövaalit. Tämä näkyi jo ehdokasasettelussa, sillä ehdolla oli julkisuuden henkilöitä, joilla ei ole varsinaista poliittista taustaa takanaan.

Naisten ääniosuus vaihteli puolueittain suuresti. Parhaiten naiset menestyivät Ruotsalaisessa Kansanpuolueessa ja Kristillisessä Liitossa. RKP:n äänistä he saivat 96,4 prosenttia ja SKL:n äänistä 94,8 prosenttia. Myös Vihreän Liiton naisten osuus äänisaaliista oli korkea 78,6 prosenttia. Vihreässä Liitossa naisten osuus äänisaaliista on perinteisesti ollut korkea. Vuoden 1996 eurovaaleissa se oli 65,2 prosenttia. Heikoimmin naiset menestyivät Kirjavassa Puolueessa, jonka ehdokkaiden saamista äänistä vain 2,4 prosenttia tuli heidän ainoalle naisehdokkaalleen.

Vaalipiireittäin tarkasteltuna naiset menestyivät parhaiten Ahvenanmaan (78,2 %) ja Mikkelin vaalipiireissä (58,5 %). Ahvenanmaalla tähän vaikutti vahva naisehdokas Astrid Thors ja Mikkelissä vahvat ehdokkaat Riitta Myller ja Pirjo Siiskonen. Heikointa naisten menestys oli Lapin (17,9 %), Oulun (30,2 %) ja Keski-Suomen (36,2 %) vaalipiirien alueilla. Mainitut prosenttiluvut poikkeavat Ahvenanmaan ja Keski-Suomen vaalipiirien osalta suuresti edellisten europarlamenttivaalien vastaavista luvuista. Ahvenanmaan vaalipiirissä naisten osuus äänistä oli vuoden 1996 europarlamenttivaaleissa 13,5 prosenttia. Keski-Suomen vaalipiirissä vastaava luku oli 46,4 prosenttia. Ahvenanmaalla vaalien erikoispiirteitä oli, että vaaleista ei säädetty erikseen Ahvenanmaan osalta.

### 4.3. Kvinnornas andel av rösterna

Den andel röster kvinnorna fått har i allmänhet påverkats av hur stor andel av kandidaterna som varit kvinnor. I riksdagsvalet ökade kvinnornas andel av rösterna ända till valet år 1991 och detsamma gällde den relativa andelen kvinnor av kandidaterna. År 1995 minskade andelen kvinnliga kandidater med 2,1 procentenheter till 39,1 procent och kvinnornas andel av rösterna med 2,6 procentenheter till 36,6 procent. År 1999 minskade andelen kvinnliga kandidater åter till 37,0 procent, men kvinnornas andel av rösterna ökade till 38,3 procent. I europaparlamentsvalet år 1996 ökade kvinnornas andel av rösterna till det rekordartade 43,6 procent. Detta var 5,4 procentenheter mer än andelen kvinnliga kandidater, som var 38,2 procent.

I europaparlamentsvalet år 1999 var 39,3 procent av kandidaterna kvinnor. De kvinnliga kandidaterna fick 46,6 procent av rösterna. Detta var 7,3 procentenheter mer än andelen kandidater. Resultatet i europaparlamentsvalet innebär emellertid inte nödvändigtvis att könet var en avgörande faktor i väljarnas röstningsbeslut. Eftersom valkretsen var hela landet, var det definitivt frågan om ett personval. Detta syntes redan i kandidatuppställningen, eftersom ett flertal offentliga personer utan egentlig politisk bakgrund var uppställda.

Kvinnornas andel av rösterna varierade kraftigt från ett parti till ett annat. Kvinnorna klarade sig bäst i Svenska folkpartiet och Finlands Kristliga Förbund. Av SFP:s röster gick 96,4 procent till kvinnor och detsamma gällde för 94,8 procent av FKP:s röster. Också i Gröna förbundet fick kvinnorna en stor andel av röstfångsten, 78,6 procent. Kvinnornas andel av rösterna för Gröna förbundet har av tradition varit hög. I europaparlamentsvalet 1996 var andelen 65,2 procent. Sämst klarade sig kvinnorna i Det Eko-Brokiga Partiet, där bara 2,4 procent av kandidaternas röster gick till den enda kvinnliga kandidaten.

Granskat efter valkrets var kvinnornas framgång störst i Ålands (78,2 procent) och S:t Michels valkretsar (58,5 procent). På Åland var en delorsak den starka kvinnliga kandidaten Astrid Thors och i S:t Michel de starka kandidaterna Riitta Myller och Pirjo Siiskonen. Kvinnornas framgång var sämst i Lapplands (17,9 procent), Uleåborgs (30,2 procent) och Mellersta Finlands (36,2 procent) valkretsar. Procenttalen avviker för Ålands och Mellersta Finlands del avsevärt från motsvarande siffror i det föregående europaparlamentsvalet. I landskapet Ålands valkrets fick kvinnorna 13,5 procent av rösterna i europaparlamentsvalet år 1996 och i Mellersta Finlands valkrets fick de 46,6 procent. Ett särdrag för Ålands del var att ingen separat vallagstiftning tillämpades.

### Taulukko 4.3. Naisten saama äänimäärä ja osuus puolueen koko äänimäärästä europarlamenttivaaleissa 1999

Tabell 4.3. Kvinnornas andel av totalantalet röster för partiet och väljarstöd i europaparlamentsvalet 1999

Table 4.3. Votes cast for women and as percentage of total votes cast for the party in the European Parliament elections in 1999

Puolue	Äänimäärä	%- osuus
Parti	Antalet röster	%-andel
Party	Number of votes cast	% of votes
<b>Yhteensä – Totalt – Total</b>	579 441	46,6
SDP	100 262	45,2
KESK – CENT	50 796	19,2
KOK – SAML	163 668	52,1
VAS – VÄNST – LEFT	21 287	18,9
VIHR – GRÖNA – GREENS	131 087	78,6
RKP – SFP	81 092	96,4
SKL – FKF	28 095	94,8
PS – SAF	667	6,8
EKA – PFF	–	–
KIPU – EBP	696	2,4
SKP – FKP	1 791	23,7

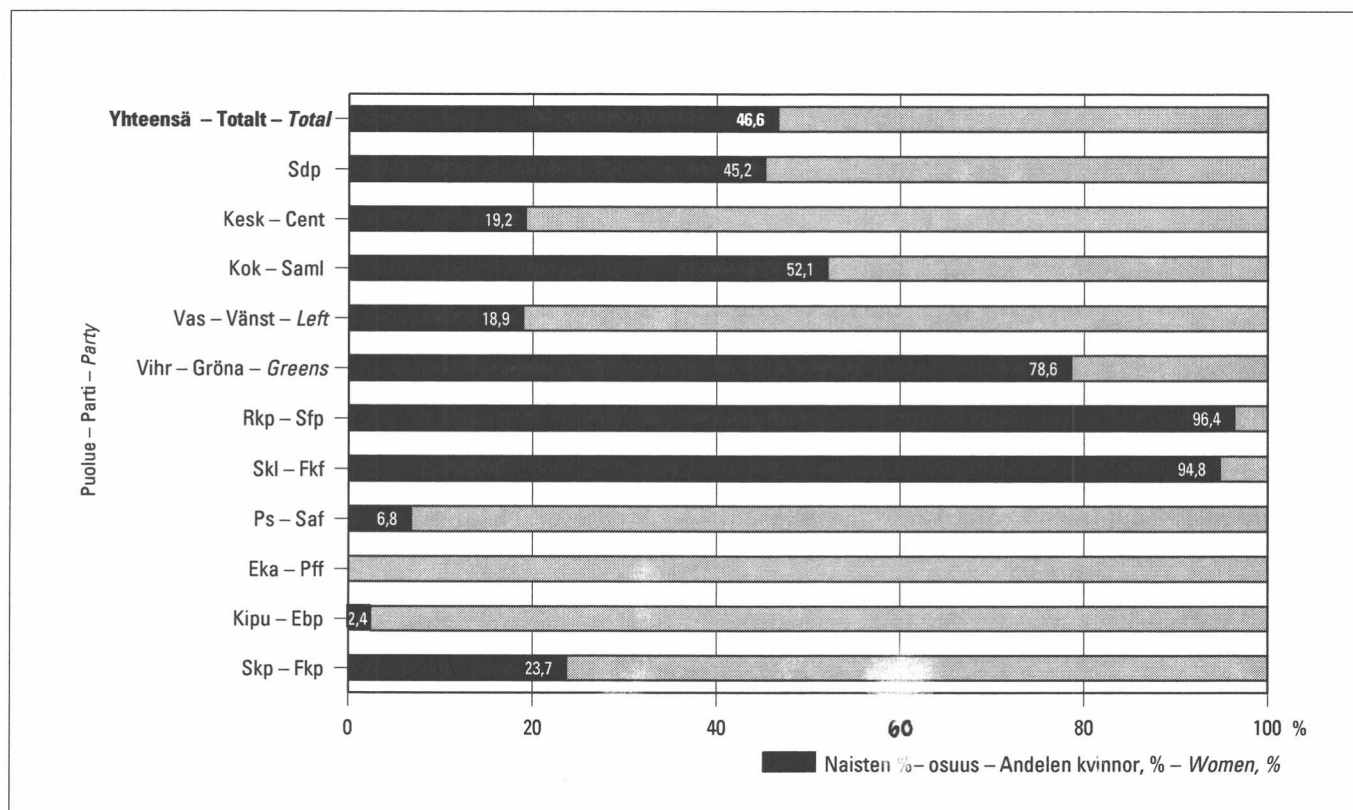
Naisten poikkeuksellisesta menestyksestä joissakin vaalipiireissä ei voi vetää johtopäätöstä, että europarlamenttivaaleissa olisi erityisesti haluttu äänestää naisia. Sen lisäksi, että europarlamenttivaalit olivat selvästi henkilövaalit, ne olivat myös alueelliset vaalit. Äänestäjät kokivat suuressa määrin tärkeäksi äänestää oman alueensa ehdokasta. Tämän vuoksi joitakin ehdokkaita äänestettiin selvästi yli puolue- ja sukupuolirajojen.

Kvinnornas ovanligt stora framgång i vissa valkretsar leder inte slutledningen att väljarna i europaparlamentet speciellt ville rösta på kvinnor. Förutom att det helt klart var frågan om ett personval, var det också ett regionalt val. En stor del av väljarna upplevde det som viktigt att rösta på en kandidat från det egna området. Av den anledningen fick endel kandidater tydligen röster som gick över parti- och könsgränserna.

### 4.2. Naisten osuus puolueen koko äänimäärästä europarlamenttivaaleissa 1999 (%)

4.2. Kvinnornas väljarstöd i procent av partiets totala röstetal i europaparlamentsvalet 1999

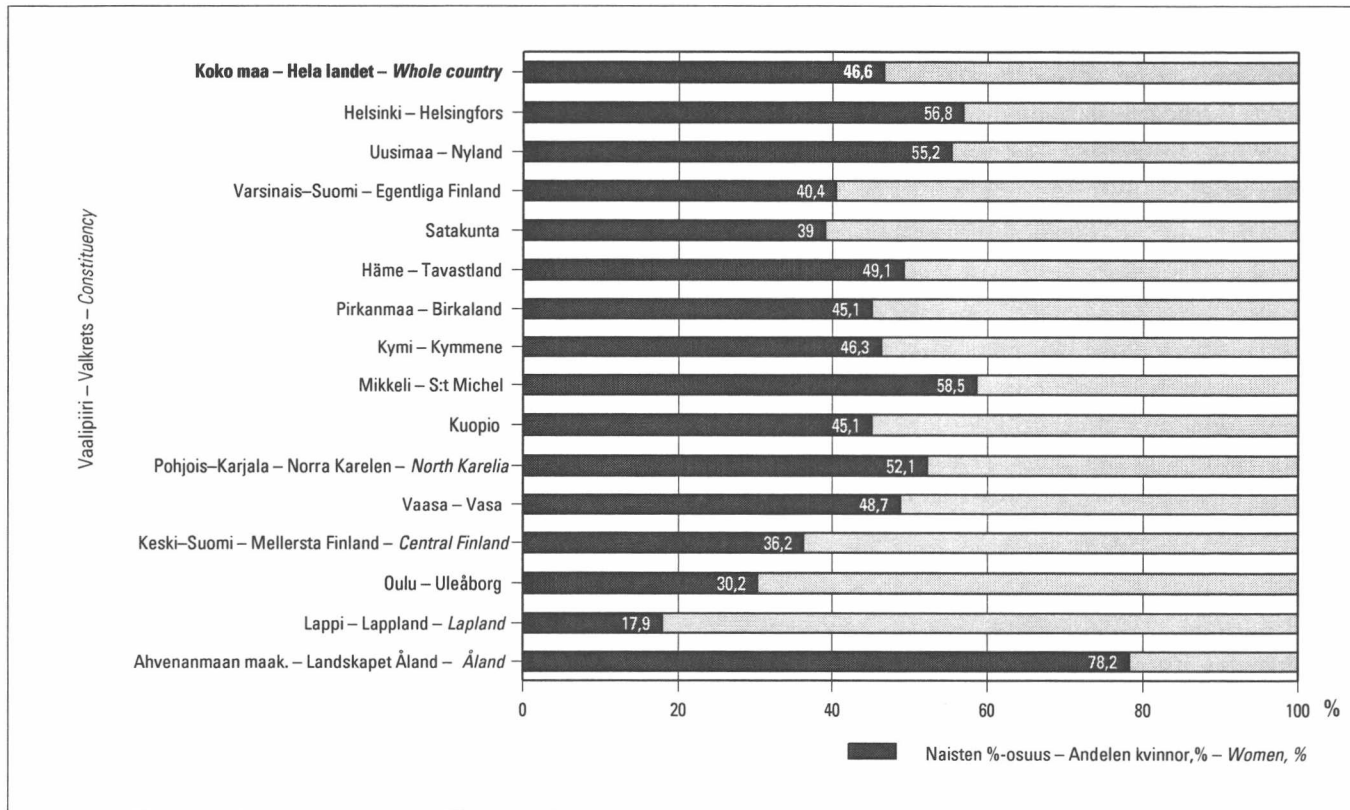
4.2. Votes cast for women as percentage of total votes cast for the party in the European Parliament elections in 1999



**4.3. Naisten osuus annetuista äänistä vaalipiireittäin europarlamenttivaaleissa 1999**

4.3. Kvinnornas andel av rösterna valkretsvis i europaparlamentsvalet 1999

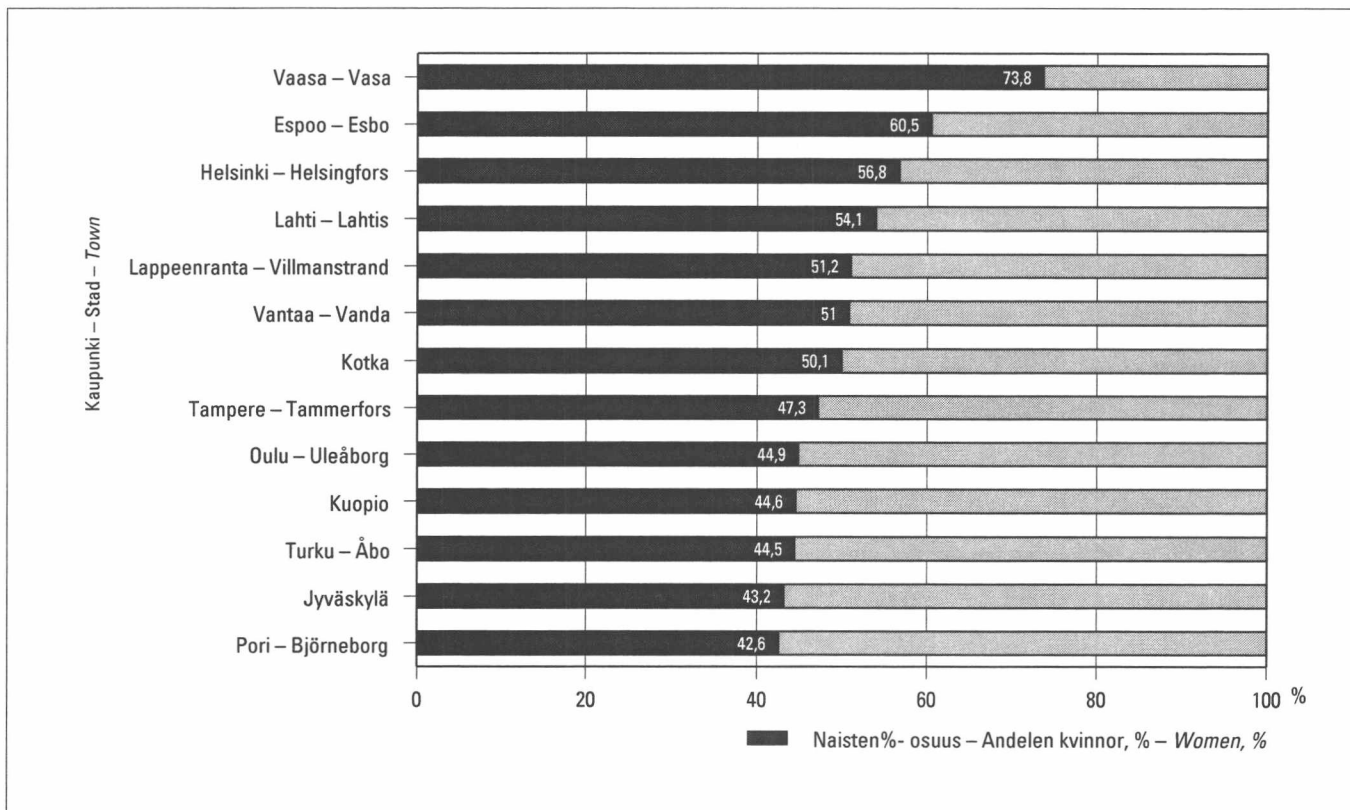
4.3. Percentage of votes cast for women by constituency in the European Parliament elections in 1999



**4.4. Naisten osuus äänistä suurimmissa kaupungeissa europarlamenttivaaleissa 1999**

4.4. Kvinnornas andel av rösterna i de största städerna i europaparlamentsvalet 1999

4.4. Percentage of votes cast for women in the biggest towns in the European Parliament elections in 1999



#### 4.4. Naisten osuus valituista europarlamentaarikoista

Kuudestatoista valituksi tulleesta europarlament-tiedustajasta seitsemän paikkaa meni naisille. Vuoden 1996 Euroopan parlamentin vaaleissa naiset saivat puolet eli kahdeksan paikkaa. Vaikka naisten ehdokasosuus ja äänimääräosuus kasvoivat verrattuna vuoden 1996 vaaleihin, silti naiset menettivät yhden paikan.

Nyt valituista naisista neljä eli Sosialidemokraattisen puolueen Riitta Myller, Kokoomuksen Marjo Matikainen-Kallström, Vihreän Liiton Heidi Hautala ja Ruotsalaisen Kansanpuolueen Astrid Thors olivat entisiä europarlamentaarikkoja.

Suurista puolueista Suomen Keskusta ja Kokoomus saivat kumpikin neljä edustajaa Euroopan parlamenttiin. Suurista puolueista naiset menestyivät huonoimmin Suomen Keskustassa, jonka neljän valitun edustajan joukossa ei ollut yhtään naista. Sekä Sosialidemokraattinen Puolue että Kokoomus saivat kaksi naisedustajaa Euroopan parlamenttiin. Sosialidemokraattisen Puolueen naisedustajat ovat Riitta Myller ja Ulpu Iivari. Edellinen menestyi parhaiten Pohjois-Karjalan vaalipiirissä, missä hän sai 12 998 ääntä.

#### 4.4. Andelen kvinnor av de invalda europarlamentarikerna

Av de 16 invalda ledamöterna i Europaparlamentet är sju kvinnor. I valet till Europaparlamentet år 1996 fick kvinnorna hälften av mandatet, dvs. åtta mandat. Trots att andelen kvinnor av kandidaterna och kvinnornas andel av rösterna ökade jämfört med valet år 1996 förlorade kvinnorna alltså ett mandat.

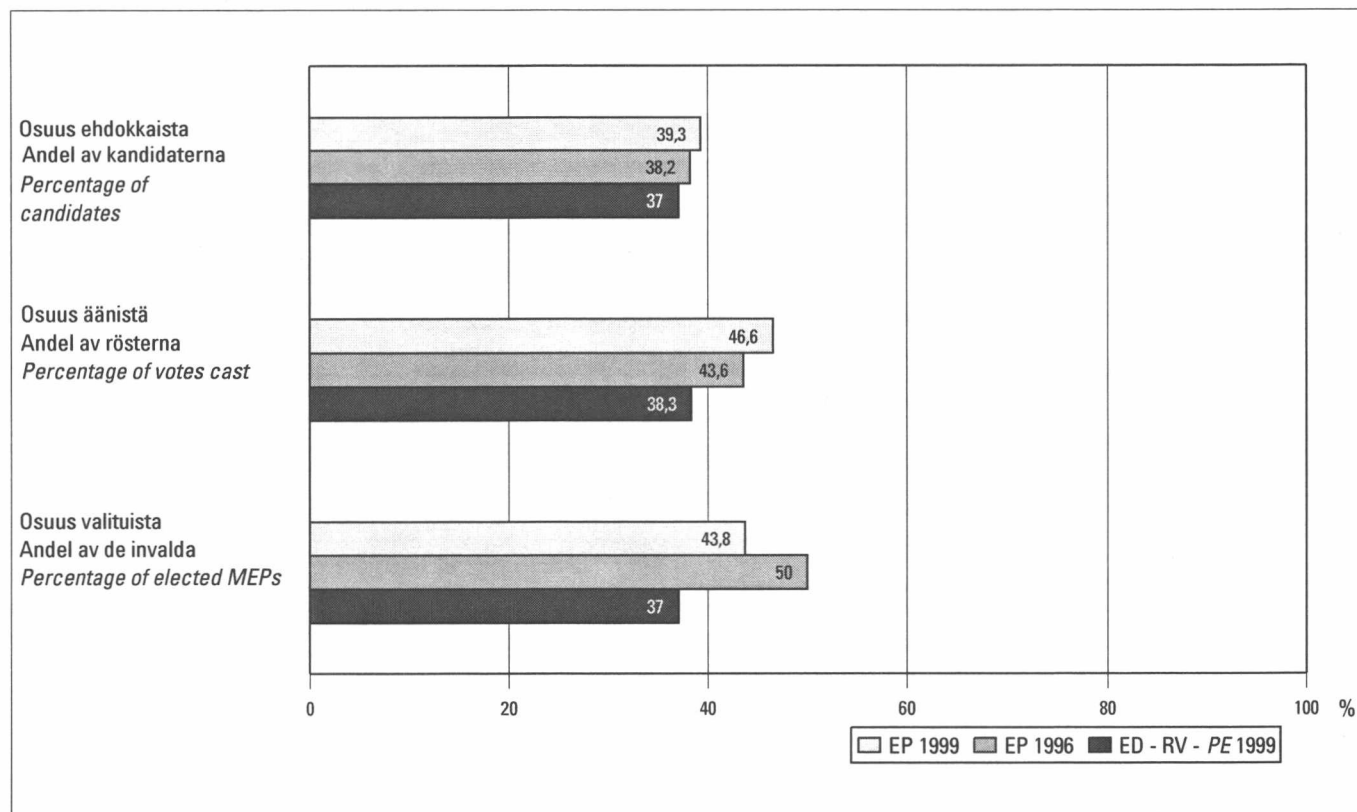
Av de kvinnor som nu blev invalda var fyra, dvs. Socialdemokratiska partiets Riitta Myller, Samlingspartiets Marjo Matikainen-Kallström, Gröna förbundets Heidi Hautala och Svenska folkpartiets Astrid Thors tidigare europaparlamentariker.

Av de stora partierna fick Centern i Finland och Samlingspartiet vardera fyra företrädare i Europaparlamentet. Bland de stora partierna klarade sig kvinnorna sämst i Centern, som inte hade en enda kvinna bland fyra invalda ledamöter. Både Socialdemokratiska partiet och Samlingspartiet fick in två kvinnliga ledamöter i Europaparlamentet. Socialdemokratiska partiets kvinnliga ledamöter är Riitta Myller och Ulpu Iivari. Den förstnämnda klarade sig bäst i Norra Karelen valkrets, där hon fick 12 998 röster. Den

#### 4.5. Naisten osuus ehdokkaista, äänistä ja valituista europarlamenttivaaleissa 1999 ja 1996 sekä eduskuntavaaleissa 1999

4.5. Andelen kvinnor av kandidaterna, kvinnornas andel av rösterna och andelen invalda kvinnor i europaparlamentsvalen 1999 och 1996 samt i riksdagsvalet 1999

4.5. Women as percentage of the candidates, votes cast and elected MEPs in the European Parliament elections in 1999 and 1996 and in the Parliamentary elections in 1999



Jälkimmäinen sai valtaosan äänistään Etelä-Suomesta eli Helsingin (6 147) ja Uudenmaan (5 904) vaalipiireistä. Hänen henkilökohtainen äänimääränsä oli valituiksi tulleista pienin. Kokoomuksen valitut naisedustajat ovat Marjo Matikainen-Kallström ja Piia-Noora Kauppi. Matikainen-Kallström menestyi parhaiten eteläisissä vaalipiireissä, etenkin Helsingin ja Uudenmaan vaalipiireissä. Kauppi menestyi toisaalta pääkaupunkiseudulla ja toisaalta Oulun vaalipiirissä. Huomionarvoista on kummankin Kokoomuksen naisedustajan suhteellisen nuori ikä.

Muut puolueet saivat Euroopan parlamenttiin kolme naisedustajaa. Vihreiden naisedustajaksi valittiin Heidi Hautala, joka uusi paikkansa. Hautala oli vaalien äänikuningatar saaden 115 502 ääntä eli 9,3 prosenttia annetuista äänistä. Hän menestyi erityisen hyvin Helsingin vaalipiirissä saaden 33 037 ääntä ja Uudenmaan vaalipiirissä saaden 26 937 ääntä, joka oli yli puolet hänen saamista äänistään. Hautala sai Vihreiden koko äänimäärästä 69,3 prosenttia. Myös RKP:n ainoaksi edustajaksi valittiin nainen, erityisesti ruotsinkielisillä alueilla menestynyt, Astrid Thors. Suhteellisesti parhaiten hän menestyi Ahvenanmaalla saaden 2 951 ääntä ja Vaasan vaalipiirissä saaden 25 752 ääntä. Lukumääräisesti eniten ääniä Thors sai Uudeltamaalta (26 897). Thorsin osuus koko RKP:n äänisaaliista oli 96,4 prosenttia. Suomen Kristillisen Liiton yksi edustajanpaikka meni Eija-Riitta Korholaalle, joka sai 28 095 ääntä eli 2,3 prosenttia annetuista äänistä. Hän sai ääniä kautta maan. Helsingistä hän sai 4 252 ääntä ja Uudeltamaalta 4 379 ääntä. SKL:n äänistä hän sai 94,8 prosenttia.

#### **4.5. Naisten menestyminen yleisesti europarlamenttivaaleissa**

Naiset ovat menestyneet parhaiten pohjoisimmissa Euroopan unionin jäsenmaissa pidetyissä europarlamenttivaaleissa. Naisten osuus Suomen ja Ruotsin europarlamenttiedustajista on suurempi kuin muissa jäsenmaissa (tilanne 17.6.1999). Naisten osuus Suomen europarlamenttiedustajaryhmästä on koko unionin suurin, 43,8 prosenttia. Ruotsin ryhmässä naisia on 40,9 prosenttia. Naiset ovat hyvin edustettuina pohjoismaisissa ryhmissä, sillä myös Tanskan ryhmässä on naisia 37,5 prosenttia. Pohjoismaiden lisäksi Ranskan naiset ovat hyvin edustettuina, sillä naisten osuus Ranskan europarlamentaarikoista on 40,2 prosenttia.

sistnämnda fick största delen av sina röster i Södra Finland, dvs. i Helsingfors (6 147) och Nylands (5 904) valkretsar. Hon hade det minsta personliga röstetalet av de invalda. Samlingspartiets invalda ledamöter var Marjo Matikainen-Kallström och Piia-Noora Kauppi. Matikainen-Kallström klarade sig bäst i de södra valkretsarna, framför allt i Helsingfors och Nylands valkretsar. Kauppi hade framgång å ena sidan i huvudstadsregionen, å andra sidan i Uleåborgs valkrets. Observeras bör att Samlingspartiets båda ledamöter är relativt unga.

De övriga partierna fick in tre kvinnliga ledamöter i Europaparlamentet. Gröna förbundets kvinnliga ledamot är Heidi Hautala, som blev omvald. Hautala var röstrottning i valet och fick 115 502 röster, dvs. 9,3 procent av de avgivna rösterna. Hon klarade sig speciellt väl i Helsingfors valkrets (33 037 röster) och Nylands valkrets (26 937 röster), där hon fick mer än hälften av sina röster. Hautala fick 69,3 procent av Gröna förbundets hela röstetal. Också SFP:s enda invalda ledamot var en kvinna, Astrid Thors, som hade framgång framför allt inom de svenskspråkiga områdena. Relativt sett klarade hon sig bäst på Åland (2 951 röster) och i Vasa valkrets (25 752 röster). Absolut sett fick Thors mest röster i Nyland (26 897). Hennes andel av hela SFP:s röstfångst var 96,4 procent. Finlands Kristliga Förbunds enda mandat gick till Eija-Riitta Korhola, som fick 28 095 röster, dvs. 2,3 procent av de avgivna rösterna. Hon fick röster runt om i landet. I Helsingfors fick Korhola 4 252 röster och i Nyland 4 379 röster. Hennes andel av FKF:s röster var 94,8 procent.

#### **4.5. Kvinnornas allmänna framgång i europaparlamentsvalet**

Kvinnorna har klarat sig bäst i de val till Europaparlamentet som förrättats i de nordligaste medlemsländerna i Europeiska unionen. Andelen kvinnor av Finlands och Sveriges ledamöter i Europaparlamentet är större än i de övriga medlemsländerna (situationen 17.6.1999). Andelen kvinnor av Finlands europaparlamentarikergrupp är den största i hela unionen, 43,8 procent. I Sveriges grupp är 40,9 procent kvinnor. Kvinnorna är väl representerade i de nordiska ländernas grupper, eftersom också Danmark har 37,5 procent kvinnor i sin grupp. Utöver i de nordiska länderna är de franska kvinnorna väl representerade. I Frankrike är 40,2 procent av europaparlamentarikerna kvinnor.

#### Taulukko 4.4. Naisten osuus Euroopan parlamentissa maittain

Tabell 4.4. Andelen kvinnor i Europaparlamentet landvis

Table 4.4. Percentage of women in the European Parliament by country

Maa Land Country	Edustajia Ledamöter Representatives	Naisia Kvinnor Women	Naisten %-osuus Andelen kvinnor, % Women, %
AUS	21	8	38,1
B	25	8	32,0
D	99	36	36,4
DK	16	6	37,5
E	64	22	34,4
F	87	35	40,2
FIN	16	7	43,8
GB	87	21	24,1
GR	25	4	16,0
I	87	8	9,2
IRL	15	5	33,3
L	6	0	.
NL	31	11	35,5
P	25	5	20,0
S	22	9	40,9
<b>Yhteensä</b>			
<b>Totalt</b>			
<b>Total</b>	<b>626</b>	<b>185</b>	<b>29,6</b>

(1) Tilanne 17.6.1999.

(1) Situationen 17.6.1999.

(1) Situation on 17 June 1999.

Lähde: Euroopan parlamentti, <http://www2.europarl.eu.int/election/newep/fi/tcwm.htm>

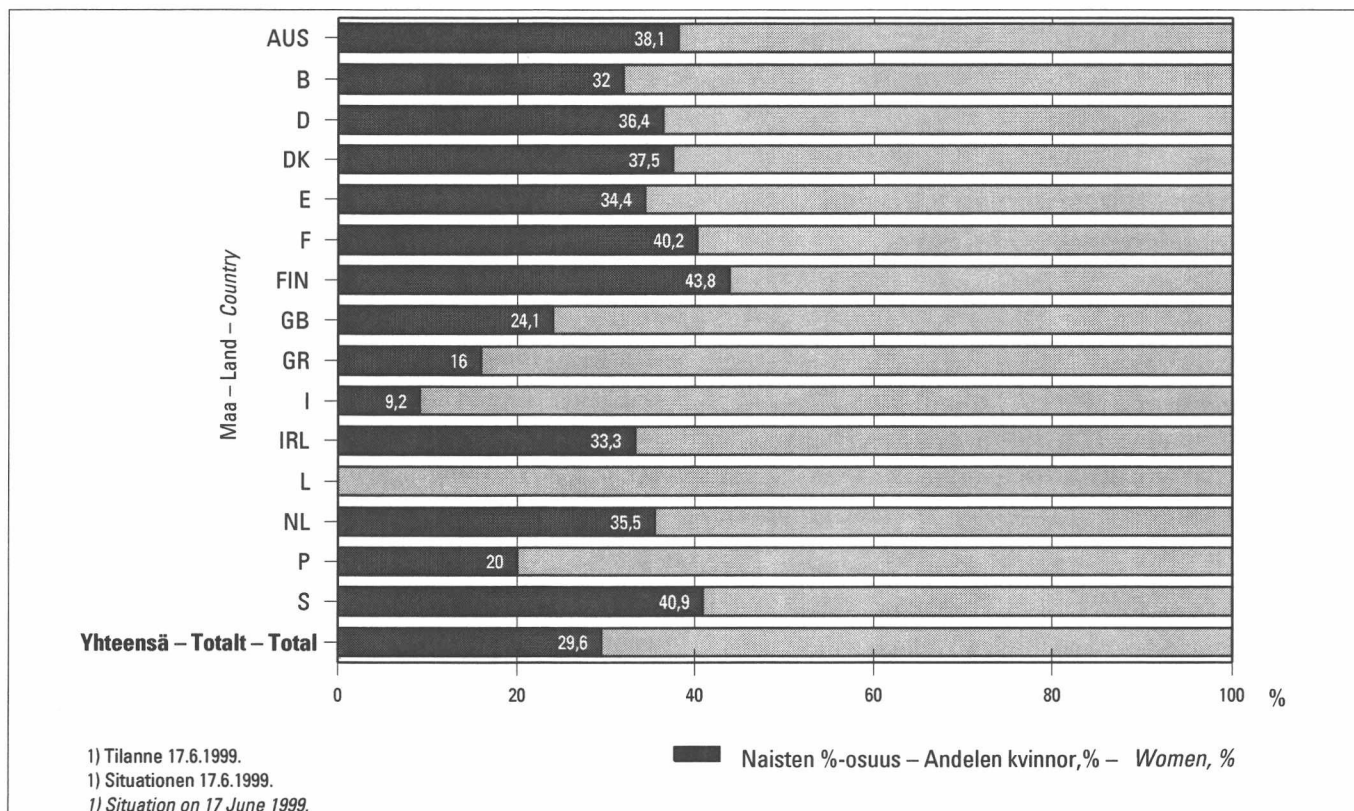
Källa: Europaparlamentet, <http://www2.europarl.eu.int/election/newep/sv/tcwm.htm>

Source: European Parliament, <http://www2.europarl.eu.int/election/newep/en/tcwm.htm>

#### 4.6. Naisten osuus Euroopan parlamentissa maittain<sup>1)</sup>

4.6. Andelen kvinnor i Europaparlamentet landvis<sup>1)</sup>

4.6. Percentage of women in the European Parliament by country<sup>1)</sup>



Naiset menestyivät vuoden 1999 europarlamenttivaaleissa paremmin kuin edellisissä vaaleissa vuonna 1996. Naiset saivat tuolloin 145 paikkaa kaikkiaan 567 paikasta (25,6 %). Nyt naiset saivat 185 paikkaa 626 paikasta (29,6 %).

Naisten menestys vaihteli maittain suuresti. Keskimääräistä paremmin naiset menestyivät Pohjoismaiden lisäksi myös Itävallassa (38,1 %), Saksassa (36,4 %), Espanjassa (34,4 %), Hollannissa (35,5 %), Irlannissa (33,3 %) ja Belgiassa (32,0 %). Keskimääräistä huonommin naiset menestyivät Iso-Britanniassa (24,1 %), Portugalissa (20,0 %), Kreikassa (16,0 %) ja Italiassa (9,2 %).

Naisten osuus europarlamentaarikoista on selvästi pienempi niissä maissa, joissa naiset muutenkin ottavat vähemmän osaa yhteiskunnalliseen päätöksentekoon. Esim. Italian vuoden 1999 vaalitulos – valituista 87 edustajasta kahdeksan oli naisia – on kovin epätasa-arvoinen pohjoismaisiin lukuihin verrattuna.

Kvinnorna klarade sig bättre i europaparlamentsvalet år 1999 än i det föregående valet år 1996. Då fick kvinnorna 145 mandat av totalt 567 (25,6 procent). Nu fick kvinnorna 185 mandat av 626 (29,6 procent).

Kvinnornas framgång varierade avsevärt från ett land till ett annat. Bättre än medeltalet klarade sig kvinnorna också i Österrike (38,1 procent), Tyskland (36,4 procent), Spanien (34,4 procent), Holland (35,5 procent), Irland (33,3 procent) och Belgien (32,0 procent). Kvinnornas framgång var sämre än medeltalet i Storbritannien (24,1 procent), Portugal (20,0 procent), Grekland (16,0 procent) och Italien (9,2 procent).

Andelen kvinnor av europaparlamentarikerna är betydligt mindre i de länder, där kvinnorna också i övrigt deltar mindre i samhälleligt beslutsfattande. Valresultatet i Italien år 1999 – åtta av de 87 ledamöterna var kvinnor – är t.ex. väldigt ojämnt jämfört med uppgifterna från de nordiska länderna.



## 5. Summary

The elections to the European Parliament were arranged in Finland on 13 June 1999 in accordance with the Election Act (714/1998). Advance voting started on 2 June 1999 and ended in Finland on 8 June 1999 and abroad on 5 June 1999.

Eligible voters in the European Parliament elections in Finland were: 1) Finnish citizens who had reached the age of 18 on or before the election day, 2) citizens of other European Union Member States – who had reached the age of 18 on or before election day – who had a place of residence in Finland on the 51st day prior to the election day and who have not lost their right to vote in the Member State of which they were citizens. Before the elections, about 13,900 voting age citizens of other EU Member States were resident in Finland. To be able to use their right to vote, they were required to enrol in the register of eligible voters in Finland. A total of 3,905 such registrations were made. A register of eligible voters was prepared of persons entitled to vote, to which all eligible persons were collected from the population information system.

Registered parties and voters' associations established by eligible voters can nominate candidates for the European Parliament elections. Each party can nominate no more than 20 candidates. Parties may form electoral alliances between one another, but the total number of candidates of the parties in an electoral alliance can be no more than 20. Eleven parties took part in the election and of these parties the Centre Party of Finland, the Swedish People's Party and the Christian League of Finland, and True Finns, the Ecological Party and Pensioners for the People formed electoral alliances. Compared to the other national elections, many of the persons nominated for the European Parliament elections were public figures without any actual political background.

The 16 seats in the European Parliament elections are divided between the parties, electoral alliances, joint lists and voters' associations according to the total number of votes cast for them in the whole country, in compliance with the d'Hondt method. A party, electoral alliance or joint list obtains as its first comparative figure the total number of votes cast for that party, electoral alliance or joint list. The candidate with the highest number of votes in the group will thus obtain as his/her comparative figure the total number of votes cast for that group, the one with the second highest number half and the third one

third and so on. The comparative figures are placed in the order of size and from this list the candidates with the 16 highest comparative figures are elected to the European Parliament.

In the European Parliament elections 1999, all candidates ran in the whole country, which meant that the seats were divided between the parties according to the comparative figures and inside the parties by the order of personal votes cast in the whole country. The primary selection principle was thus the success of the party in relation to the other parties. The seats were first divided between the parties and only inside the parties the number of personal votes cast for the candidates determined who would gain a seat. Therefore, being among the 16 candidates with the highest number of personal votes did not necessarily guarantee one a seat. For example, the candidate of the Ecological Party, Pertti Virtanen with 28,092 votes came 11th when comparing the number of votes cast, but he was still not elected to the European Parliament.

A total of 4,141,098 persons were entitled to vote in the European Parliament elections, of whom 1,248,122 used their right to vote. 2,892,976 persons did not vote. The voting turnout was record low, at 30.1 per cent. The voting turnout of Finns resident abroad was 2.7 per cent and that of Finns living in Finland 31.4 per cent. The voting turnout of citizens of other EU countries was 35.2 per cent. The low voting turnout percentage was explained by election fatigue and Finns' unfamiliarity with EU matters.

Of the 16 seats in the European Parliament, the Centre Party and the Coalition Party each gained four. The Social Democratic Party got three seats, the Green League two seats and the Christian League, the Swedish People's Party and the Left Alliance each gained one seat. When the European Parliament is in session, the elected MEPs follow these reference groups: the Group of the European Liberal, Democrat and Reform Party (ELDR) got five representatives, the Group of the Party of European Socialists (PSE) three, the Group of the European People's Party (PPE) five, the Green Group in the European Parliament (V) two and the Confederal Group of the European United Left – Nordic Green Left (GUE-NGL) got one representative. Eight of the elected representatives were former Members of European Parliament.

The National Coalition Party was the election winner with 313,960 votes, which was 25.3 per cent of all valid votes. Compared to the previous European Parliament elections, the relative support of the party increased by 5.1 percentage points. The Centre Party of Finland received the second largest number of votes, 264,640, i.e. 21.3 per cent of valid votes. Its support fell by 3.1 percentage points from the previous corresponding elections. The number of votes cast for the Social Democratic Party was 221,836, or 17.9 per cent of all valid votes. Compared to the previous European Parliament

elections, its support fell by 3.6 percentage points. The Green League received 166,786 votes, or 13.4 per cent of valid votes and increased its support by 5.8 percentage points from the previous European Parliament elections. The Left Alliance received 112,757 votes (9.1%). Its support dropped by 1.4 percentage points from the 1996 European Parliament elections. The Swedish People's Party retained its one seat with 84,153 votes (6.8%). The Christian League got 29,637 votes and 2.4 per cent of all votes cast. Other parties and groups failed to get their representatives to the European Parliament.

## *Puolueiden ja ehdokkaiden kannatus ja valintaperusteet vuoden 1999 europarlamenttivaaleissa*

Vuoden 1999 europarlamenttivaaleissa valittiin kolmannen kerran Suomen 16 edustajaa Euroopan parlamenttiin. Ensimmäisellä kerralla valinnan teki eduskunta maan liittyttyä EU:n jäseneksi vuonna 1995. Suomen ensimmäiset europarlamenttivaalit toimitettiin 20.10.1996 yhdessä kunnallisvaalien kanssa. Tuolloin kunnallisvaalien äänestysprosentti laski vuodesta 1992 lähes kymmenen prosenttiyksiköä ja ensimmäisten europarlamenttivaalien kotimaan äänestysvilkkaukseen muodostui 60,3 prosenttia. Yhdistettyjen vaalien jälkeen eurovaalien tulkittiin laskeneen kunnallisvaalien äänestysvilkkautta (ks. Borg 1996).

Vuoden 1999 europarlamenttivaalit järjestettiin Suomessa ensi kertaa EU:n normaaliaikataulun mukaan. Varsinainen vaalipäivä, 13. kesäkuuta, osui alle kolmen kuukauden päähän saman vuoden maaliskuun 21. päivänä järjestetyistä eduskuntavaaleista, jotka eivät muuttaneet maan hallituskoalitiota. Täten kesäkuun eurovaalien vaalikampanja käytiin sisäpoliittisesti vakaisissa ja yllätyksettömissä oloissa.

Eduskuntavaalien läheisyys ja tietoisuus heti vuodenvaihteen jälkeen käytävistä presidentinvaaleista johtivat osaltaan siihen, että eurovaalien vaalikampanja jäi verraten vaisuksi. Varsinkaan poliittiset puolueet eivät olleet totutulla voimalla mukana kampanjoinnissa, eikä monikaan kokenut poliitikko ollut asettunut ehdokkaaksi vaaleissa. Eurovaalien muita vaaleja vähäisempi merkitys ja vaalisumasta johtunut kampanjaväsymys näkyivät jonkin verran myös tiedotusvälineissä, jotka järjestivät vaaleille vähemmän aikaa ja uutistilaa kuin maan edellisissä eurovaaleissa. Toisaalta tietyt suuret mediat, kuten Helsingin Sanomat, pitivät eurovaaleja varsin hyvin esillä omassa uutistarjonnassaan.

Puolueiden näkymättömyys kampanja-areenoilla ja mobilisointitehtävissä sekä yleisesti ottaen koko vaimea vaalikampanja lienevät yksi pääsyy sille, miksi vuoden 1999 eurovaalien äänestysprosentti jäi ennätyksellisen alhaiseksi, vain 31,4 prosenttiin. Toisen pääsyy liittyy itse vaalityyppiin, joka ei innosta

kansalaisia vaaliurnille muissakaan EU-maissa. Osallistumisvertailujen mukaan eurovaalien äänestysvilkkauksen alittaa parlamenttivaalien äänestystason EU-maissa keskimäärin noin 30 prosenttiyksiköllä — matalimpien eurovaalien äänestysprosenttien jäädessä yleensä 30 – 40 prosentin tuntumaan. Nyt Suomessa saavutetulle erittäin matalalle osallistumistasolle on aiemmin pudottu mm. Hollannissa ja Iso-Britanniassa. Vuoden 1999 eurovaalien alin kansallinen äänestysprosentti oli vain 24,0 prosenttia (Iso-Britannia).

### **Äänestämättä jättämisen syyt**

Äänestyskäyttäytymisen selittämisen kannalta olisi kiinnostavaa selvittää yksityiskohtaisesti, keitä eurovaalien äänestäjät ja äänestämättä jättäneet olivat. On oletettavaa, että vain valitsijakunnan yhden kolmanneksen vaivautuessa vaaliurnille äänestämättä jättämisen syyt poikkeavat muista vaaleista melkoisesti. Toisaalta on luontevaa olettaa, että äänestämässä käyneiden joukko muodostuu näin matalan aktiivisuuden vallitessa enimmäkseen puolueaktiiveista sekä kaikkein velvollisuudentuntoisimmista äänestäjistä, jotka kokevat vaaliosallistumisen eurovaaleissakin kansalaisvelvollisuudeksi.

Lisäksi voidaan olettaa, että urnilla kävivät EU-asioista vahvoja mielipiteitä omaavat äänestäjät, mikäli he kokivat äänestämisen vaikuttamiskeinoksi. Lienee kuitenkin selvää, että monet EU-kriittisimmät kansalaiset valitsivat näissä vaaleissa äänestämättömyyden protestikeinokseen. Siksi osallistumiseen innostaneet asenteet lienevät olleen enimmäkseen EU:ta kohtaan myönteisiä.

Tässä artikkelissa käytettävä Suomen Gallup Oy:n keräämä Kanava-aineisto<sup>1</sup> ei valitettavasti auta vastaamaan suoraan edellä esitettyihin oletuksiin. Tämän eurovaalien jälkeen kerätyn kyselyaineiston pohjalta voidaan silti tarkastella verraten monipuoli-

1 Analyysin pohjana oleva Kanava-aineisto on kyselyaineisto, joka kerättiin vuoden 1999 kesäkuussa eurovaalien jälkeen Suomen Gallup Oy:n kotitietokoneverkon ns. Suomi-kanavalla. Kotitaloudet on valikoitu verkkoon monivaiheisella ositetulla otannalla ja vastaajat edustavat valtakunnallisesti vaalien kotimaan äänioikeutettuja. Tässä artikkelissa raportoitavat tulokset ovat painottamattomia.

sesti erilaisia äänestämättömyyden syitä, joiden tärkeyttä äänestämättä jättämisensä myöntäneet vastaajat arvioivat kutakin erikseen omalta kohdaltaan.

Yhteensä kahdeksastatoista kysytystä äänestämättömyyden syystä tärkeimmiksi nousivat epäluottamus politiikkaa ja poliitikkoja kohtaan sekä sopivan ehdokkaan löytämisen vaikeus, jotka olivat vaikuttaneet päätökseen "paljon" tai "melko paljon" noin 40 prosentilla äänestämättä jättäneistä. (Muut vaihtoehdot olivat "jonkin verran", "ei lainkaan" sekä "en osaa sanoa".)

Seuraavaksi useimmin osallistumattomuutta selitettiin sillä, että äänestämisestä ei katsottu olevan mitään hyötyä, ja että EU sekä Euroopan parlamentti eivät kiinnostaneet vastaajia. Hieman yli kolmannes sanoi näiden syiden vaikuttaneen vähintään melko paljon. Miltei samalle tasolle (noin 30 %) nousi kaksi protestointiin liittyvää aktiivisen äänestämättömyyden syytä — halu protestoida politiikkaa ja poliitikkoja vastaan sekä halu protestoida EU:ta ja sen tavoitteita vastaan.

Mainittakoon lisäksi, että vaalien jälkeen julkisuudessa esillä ollut selitys liian hyvästä kesäsäästä vaalipäivän äänestysprosenttia laskevana tekijänä ei juurikaan saanut tukea tutkimusaineistosta. Vain joka seitsemäs äänestämättä jättänyt sanoi sen vaikuttaneen ainakin jonkin verran, yhtenä tekijänä muiden joukossa, omaan äänestämättömyyteen.

## **Puolueiden alueellisen kannatuksen pysyvyys**

Yksi eurovaalien kiinnostava kysymys on, millä tavoin puolueet onnistuvat säilyttämään alueellisen

kannatuksensa luonteeltaan henkilöpainotteisissa ja ehdokasasettelultaan valtakunnallisissa eurovaaleissa. Taulukossa 1 asiaa tarkastellaan kuntien virallisista vaalituloksista laskettujen korrelaatioiden avulla.

Aluksi verrataan puolueiden suhteellisen kannatuksen pysyvyyttä peräkkäisissä eduskunta- ja eurovaaleissa. Korrelaatiotarkastelu nostaa kaksi puoluetta kannatuksensa pysyvyydessä ylitse muiden (RKP ja Suomen Keskusta). RKP:n kannatus, joka on laskettu vain niistä kunnista joissa RKP:lla on ollut kannatusta, on erittäin pysyvää. Tämä on käynyt ilmi jo edeltävissä tutkimuksissa (Sänkiäho 1972, 213). Tulos kielii siitä, että muista poliittisista puolueista poiketen RKP:lla on myös vähemmistökieliasemasta johtuvia kulttuuriliikkeen piirteitä. Sellaisena puolue on ainutlaatuinen Suomen poliittisessä järjestelmässä.

Suomen Keskusta on toinen selkeän "kotikentän" eli vakaan alueellisen kannatuksen omaava puolue. Vankan järjestörakenteensa turvin se pystyy usein myös saamaan kannattajansa vaaliurnille muita ryhmittymiä paremmin. Keskustan ja RKP:n kannatuksen taustalla lienee vielä myös jonkin verran poliittisen käyttäytymisen yhdenmukaisuuden painetta, erityisesti puolueiden hallitsemisissa pienissä kunnissa. Tietyille alueelle sijoittuva suuri enemmistö on yhä omiaan vakiinnuttamaan kannatusta ja helpottamaan myös kansalaisten vaaliosallistumista päinvastoin kuin kunnissa, joissa saattaa vallita jopa osallistumistasoa laskeva ristipaine monen tasavahvan puolueen taistellessa äänestäjistä (Allardt 1956). Tällainen tilanne esiintyy useammin asutuskeskuksissa, joissa vallasta kamppailevat yleensä SDP, Kokoomus ja Vasemmistoliitto.

**Taulukko 1.**  
Puolueiden kunnittaisen kannatuksen pysyvyys vuosien 1995 ja 1999 eduskuntavaaleissa ja vuosien 1996 ja 1999 eurovaaleissa (korrelaatio, Pearsonin r)

	Eduskuntavaalit 1995/1999	Eurovaalit 1996/1999	Edusk.vaalit 1995/ Eurovaalit 1996	Edusk.vaalit 1999/ Eurovaalit 1999
SDP	.95	.88	.92	.86
KESK	.96	.96	.96	.94
KOK	.92	.90	.84	.86
VAS	.93	.92	.90	.83
VIHR	.74	.88	.77	.77
RKP*	.99	.99	.99	.99
SKL	.84	.63	.80	.67

\*Laskettu niistä kunnissa, joissa RKP:lla on kannatusta

SDP, Kokoomus ja Vasemmistoliitto omaavat nekin varsin vakaan alueellisen kannatuksen. Vasemmistoliitto ei tosin ole aivan pystynyt säilyttämään sitä edeltävien liikkeiden alueellista kannatusta. Vielä 1960- ja -70-luvuilla SKDL:n kannatuksen pysyvyys aivan RKP:n ja silloisen Maalaisliitto/Keskustapuolueen luokkaa. (Sänkiäho 1972, 212–214) Vihreiden ja Kristillisten alueellinen kannatus on ollut tuntuvasti alttiimpaa muutoksille.

Olennaista taulukon 1 tuloksissa on lisäksi se, että puolueet ovat pääsääntöisesti kyenneet säilyttämään eduskuntavaaleissa luettavissa olevan alueellisen peruskannatuksensa myös eurovaaleissa. Tässä mielessä eurovaalin äänestäminen ei tapahdu mitenkään irrallaan puoluekentästä, vaikkakin esimerkiksi juuri vuoden 1999 vaaleissa puolueorganisaatioiden rooli koko vaaleissa jäi verraten vähäiseksi. Eduskunta-/eurovaalivertailujen hieman pienemmät korrelaatiot verrattuna samantyyppisten vaalien kertoimiin muistuttavat silti siitä, että perinteisen alueellisen kannatuksen säilyttäminen on enemmän koetuksella eurovaaleissa.

## Kannatuksen yhteydet

Korrelaatiokertoimien avulla voidaan analysoida myös puolueiden välisiä alueellisen kannatuksen yhteyksiä. Kunnittaisten puoluekannatusprosenttien väliset riippuvuudet kertovat, onko joidenkin puolueiden kannatus keskittynyt samoihin kuntiin (suuret positiiviset arvot välillä 0–1) vai ovatko puolueet saaneet kannatuksensa täysin eri alueilta (suuret negatiiviset arvot välillä 0–1).

Taulukosta 2 havaitaan, että äänestysprosentti on eri tavoin yhteydessä eri puolueiden kannatukseen. Eduskuntavaaleissa Kokoomus ja Keskusta näyttävät pystyneen aktivoimaan muita puolueita paremmin oman kannattajakuntansa, mikä selittää niiden vaalivoittoa kevään 1999 vaaleissa. Muita passiivisempia näyttävät sen sijaan olleen RKP:n, Vasemmistoliiton ja SDP:n kannattajat.

Äänestysviikkauodeltaan ennätysalhaisissa eurovaaleissa ainut selkeästi omia kannattajia mobilisoinut puolue on RKP, mikä liittyy puolueen kannalta kriittiseen eurovaalien piilevään äänikynnykseen.

**Taulukko 2.**  
Puolueiden kunnittaisten suhteellisen kannatuksen yhteydet kunnan äänestysprosenttiin ja muiden puolueiden kannatukseen vuosien 1999 eduskunta- ja eurovaaleissa (korrelaatio, Pearsonin r)

	Ään-%	SDP	KESK	KOK	VAS	VIHR	RKP
<b>Eduskuntavaalit 1999</b>							
SDP	-.15						
KESK	.15	-.50					
KOK	.20	.34	-.41				
VAS	-.19	-.16	-.05	-.13			
VIHR	-.09	.32	-.50	.50	-.01		
RKP*	-.32	-.24	-.65	-.62	-.29	-.18	
SKL	.01	.21	-.13	-.02	-.19	-.08	.08
<b>Eurovaalit 1999</b>							
SDP	-.38						
KESK	.05	-.49					
KOK	-.01	.38	-.45				
VAS	-.28	.06	-.12	.04			
VIHR	-.04	.36	-.58	.64	.15		
RKP*	.14	-.24	-.65	-.66	-.39	-.27	
SKL	-.19	.20	-.08	.12	-.11	-.01	-.11

\*Laskettu niistä kunnissa, joissa RKP:lla on kannatusta.

Suomen eurovaaleissahan piilevä äänikynnys, eli ääniosuus jonka puolue tarvitsee saadakseen vähintään yhden edustajan vaaleissa läpi, on 16 valittavan edustajan tapauksessa noin kuusi prosenttiyksikköä. Siihen RKP:lla on juuri ja juuri mahdollisuus valtakunnallisesti, ja siksi asialla on helppo mobilisoida puolueen kannattajia. Eniten kannattajiensa passiivisuudesta kärsivät eurovaaleissa SDP ja Vasemmistoliitto.

Puolueiden välisiä kannatusriippuvuuksia tarkasteltaessa voidaan havaita, että RKP:n kannatus on lähes eniten erillään Kokoomuksesta ja Keskustasta. Ainoastaan Kristillisillä ei ole käytännössä mitään alueellisen kannatuksen yhteyttä RKP:seen (.08). Myös Keskustalla on selkeitä omia kannatusalueita, kun sen kannatus ei ole vahvassa positiivisessa yhteydessä yhdenkään toisen puolueen kanssa. Keskustan kannatus on selvästi eri alueilla kuin SDP:n, Vihreiden, RKP:n ja Kokoomuksen kannatus.

Vasemmistoliitto, SDP, Vihreät ja Kokoomus ovat läheisissä kannatussuhteissa toisiinsa koska ne saavat kannatuksensa samoilta alueilta, erityisesti asutuskeskuksista. Vasemmistoliiton kannatus ei kuitenkaan ole huomattavassa yhteydessä mihinkään muuhun puolueeseen lukuun ottamatta jo edellä todettua toisleirisyttä RKP:n kanssa.

Kristillisen liiton kannatus ei korreloidu vahvasti muiden puolueiden kannatukseen, mikä kertoo puolueen kannatuksen rakentumisesta muun tyyppisiin tekijöihin kuin useimmilla muilla puolueilla. Suomalaisella puoluekartalla RKP:n, SKL:n ja Vihreiden kannatus erottuu nykyisin ehkä selkeimmin ideologis-kulttuurisin termein. RKP:n kannatus keskittyy muutamalle alueelle, Varsinais-Suomen rannikolle, Uudellemaalle sekä tiettyihin Pohjanmaan osiin.

Vihreiden kannattajat ovat puolestaan tyyppillisesti suurten asutuskeskusten, erityisesti korkeakoulukaupunkien nuoria ja keski-ikäisiä.

Kokoomuksen, Keskustan, SDP:n, Vasemmistoliiton alueelliseen kannatukseen liittyy sitä vastoin edelleen melko vahvasti niiden kannattajakuntien perinteinen ammattitaitausta, ja nyt käytettävä kunta-kohtainen tarkastelutapa vahvistaa tätä kuvaa. Käytännössä kunnittaiseen suhteelliseen kannatukseen pohjautuva analyysi häivyttää erot kuntien asukasmäärissä ja valtakunnallisessa poliittisessa painoarvossa, mikä on tarkastelutavan kiistämätön ongelma.

Taulukon 3 mukaan äänestysprosentti laski eurovaaleista 1996 eurovaaleihin 1999 maamme kunnissa keskimäärin (ka) 28 prosenttiyksikköä. Puolueiden kannatuksessakin tapahtui suuria muutoksia. Selvimpä "keskimääräisiä" voittajia olivat Kokoomus, Vihreät ja RKP, joista Kokoomus ja RKP kasvattivat ääniosuuttaan eri alueilla varsin epätasaisesti, sillä hajonnat ovat suuria. Keskustan suhteellinen kannatus muuttui tässä suhteessa kaikkein epätasaimmin, sillä se lisäsi kannatustaan ja myös hävisi monissa kunnissa. Tämä kannatusmuutoksen epätasaisuus on huomattavasti suurempaa kuin vuosien 1966 ja 1970 eduskuntavaalien välillä. (emt., 207–209)

Taulukko 3 sisältää joitakin korkeita korrelaatioita, joiden perusteella on vaikea sanoa mitään esimerkiksi puolueiden välisistä äänisiirtymistä. Äänestysprosentin suuren laskun vuoksi esimerkiksi Keskustan ja Kokoomuksen välinen korrelaatio (-.55) on voinut olla seurausta muustakin kuin äänisiirtymistä puolueelta toiselle — kuten siitä, että Kokoomukselle voitokkaissa kunnissa keskustalaiset eivät äänestäneet ja tällä tavalla vaikuttivat Kokoomuksen suh-

### Taulukko 3.

Äänestysprosentin muutoksen ja puolueiden suhteellisen kannatuksen muutosten yhteydet (kunnittainen muutos eurovaaleissa 1996–1999; korrelaatio, Pearsonin r)

	Ään-%	SDP	KESK	KOK	VAS	VIHR	RKP	Muutos ka	hajonta
Ään-%								-28.0	3.8
SDP	-.06							-2.6	4.3
KESK	.12	-.31						-.1	6.1
KOK	-.14	-.14	-.55					3.8	4.2
VAS	-.03	-.21	-.17	.05				-1.4	2.3
VIHR	-.10	-.23	-.30	.21	-.05			2.8	2.5
RKP*	.42	-.32	-.25	-.28	.13	-.25		2.2	4.2
SKL	-.00	-.16	-.14	-.08	-.09	.04	-.25	-.8	2.3

\*Laskettu niistä kunnissa, joissa RKP:lla on kannatusta

teellisen kannatuksen nousuun. On kuitenkin oletettavaa, että näiden puolueiden välillä oli eurovaaleissa myös selvää äänestäjien vaihtoa kuten myös SDP:n, Vihreiden ja Keskustan välillä.

Äänestysprosentin muutoksen yhteydet puolueiden kannatusmuutoksiin kertovat edellä taulukossa 2 kuvattua selvemmin, että RKP pystyi rekrytoimaan muita paremmin omat äänestäjensä uurnille. RKP:n voitto oli suurin niissä kunnissa, joissa äänestysprosentti laski vain vähän.

Kokoomuksen kannatusmuutoksen ja äänestysprosentin muutoksen välillä on niin ikään yhteyttä. Kokoomus pystyi lisäämään suhteellista kannatustaan erityisesti kunnissa, joissa äänestysprosentti laski huomattavasti. Tämä liittyy edellä esitettyyn varaukseen Kokoomuksen ja muiden puolueiden välisen kannatuksen muutosten yhteyksistä.

Hyvin matalan äänestysprosentin vallitessa korostuu se, että vaalivoiton vievät puolueet ja ehdokkaat, joiden kannattajat käyvät varmimmin äänestämässä.

## Puoluevalintojen perusteet

Kunnittaisiin vaalituloksiin pohjautuvan näkökulman jälkeen siirrymme seuraavaksi tarkastelemaan artikkelin alussa mainitulla kyselyaineistolla vuoden 1999 eurovaalien äänestäjien perusteluja äänestyspäätöksilleen. Välittömästi eurovaalien jälkeen kerättyssä kyselyaineistossa tiedusteltiin äänestäjiltä, millä

tavoin he olivat menetelleet eurovaaleissa: "valinneet parhaan ehdokkaan välittämättä hänen puoluekannastaan" vai "valinneet ensin puolueen ja sitten etsineet sen listoilta parhaan ehdokkaan". Kysymyksen kolmas vastausvaihtoehto oli "ei osaa sanoa", joka keräsi kaksi prosenttia äänestäneiden vastauksista.

Kahteen ensimmäiseen vaihtoehtoon vastanneista 56 % katsoi valinneensa ensin puolueen ja 44 % ehdokkaan riippumatta hänen puoluekannastaan (taulukko 4). Luvut eivät aivan vastaa eurovaalien äänestyspainotuksista aiemmin tehtyjä havaintoja, sillä toisenlaisella kysymyksenasettelulla henkilöä painotaviksi eurovaalien äänestäjiksi on aiemmin arvioitu lähes kaksi kolmannesta äänestäjistä (Borg 1997, 107). Aikaisemmissa havainnoissa henkilön painottamisen kriteerinä ei kuitenkaan ole ollut yhtä kategoriasta ajatusta "välittämättä hänen puoluekannastaan". Lisäksi vuoden 1999 eurovaalien matala äänestysprosentti kohotti merkittävästi puolueäänestäjien suhteellista osuutta äänestäjäkunnassa.

On joka tapauksessa kiinnostavaa todeta, että puolueen tai ehdokkaan ensisijaisuus vaihtelee huomattavasti eri-ikäisten äänestäjien joukossa. Yli 40-vuotiaista lähes kaksi kolmesta painotti vuoden 1999 eurovaaleissa puoluetta, kun enemmistö alle 40-vuotiaista painotti ehdokasta. Samanlainen ehdokaspainotuksen ja äänestäjien iän välinen suhde on havaittu aikaisemmissakin tutkimuksissa (Pesonen & Sänkiäho & Borg 1993, 390–393). Mies- ja naisäänestäjien välillä ei havaittu merkittäviä eroja puolueen ja ehdokkaan painottamisen välillä.

**Taulukko 4.**  
Äänestyspäätöksen painotus ja puoluevalinnan perusteet vuoden 1999 eurovaaleissa äänestäjien sukupuolen ja iän mukaan (%)

	Äänestäjän sukupuoli		Äänestäjän ikä					Kaikki
	Nainen	Mies	18–30	31–40	41–50	51–64	65–	
<b>Äänestyspäätöksen painotus:</b>								
– valitsi ensin puolueen ja sitten parhaan ehdokkaan	56	57	46	45	62	59	62	56
– valitsi ehdokkaan puoluekannasta riippumatta	44	43	54	55	38	41	38	44
	<b>100</b>	<b>100</b>	<b>100</b>	<b>100</b>	<b>100</b>	<b>100</b>	<b>100</b>	<b>100</b>
<b>Puoluevalintaan vaikutti ratkaisevasti tai melko paljon (%):</b>								
Puolueella/ehdokkaalla on hyvä linja monissa viime aikoina esillä olleissa kysymyksissä	56	64	63	46	69	60	63	60
Puolueen/ehdokkaan aatteellinen linja vastaa näkemyksiäni	55	58	61	48	67	55	49	56
Valitsin kyvykkään henkilön riippumatta hänen puoluetustaan	43	43	43	45	43	45	32	43
Olen puolueen/ehdokkaan vakituinen kannattaja	39	45	44	34	44	43	45	42
Puolueen/ehdokkaan kanta Euroopan unioniin	39	45	37	35	48	44	40	42
Puolueen/ehdokkaan toiminta Euroopan parlamentissa edell. vaalikauden aikana	44	37	39	25	47	47	36	41
Puolue/ehdokas ajaa sen ammattiryhmän etuja, johon itse kuulun	16	23	22	16	24	20	12	20
Puolueella on hyvä puheenjohtaja	20	20	17	12	18	22	29	20
Puolue/ehdokas oli huonoista vaihtoehdoista vähiten huono	15	16	19	15	22	12	15	16
Puolueen/ehdokkaan esiintyminen televisiossa	7	12	15	10	11	8	5	9
(n)	(283)	(253)	(54)	(95)	(110)	(206)	(71)	(536)

Taulukko 4 kertoo millä tavoin miehet, naiset ja eri-ikäiset äänestäjät perustelivat puoluevalintaansa. Kun urnilla kävi nyt suhteellisesti ottaen paljon puolueita lähellä olevia kansalaisia, myös valintojen ideologiset perustelut (aatteellinen linja) nousivat tärkeimpien perustelujen joukkoon. Tärkein perustelu liittyi kuitenkin asiaäänestämiseen; tämä syy oli vaikuttanut puoluevalintaan vähintään melko paljon 60 prosentilla äänestäjistä.

Puolueiden ja ehdokkaiden televisioesiintymisen vähäinen vaikutus oli luonnollista, koska näitä esiintymisiä oli vaalien alla normaalikampanjoita vähemmän. Myös puolueiden puheenjohtajien suhteellisen vähäinen vaikutus liittyy puheenjohtajien vähäiseen näkyvyyteen eurovaalijulkisuudessa.

Taulukosta 5 ilmenee lisäksi puoluevalinnan perustelujen vaihtelu puolueittain ja äänestyspäätöksen painottumisen mukaan. Eduskuntavaalikannatukseltaan neljän suurimman puolueen profilit muistuttavat kuta kuinkin toisiaan, joskin tiedot sisältävät muutamia kiinnostavia eroja. Kannattajien muita vahvempi puoluekiinnittyminen näkyy Keskustan tuloksissa, joiden mukaan enemmistö puolueen ehdokkaita äänestäneistä oli puolueen vakituista kannattajia. Kokoomus profiloituu puheenjohtajansa kautta muita voimakkaammin eikä näydy äänestäjilleen yhtä paljon oman ammattiryhmän etuja ajavana puolueena kuin Keskusta ja vasemmistopuolueet.

SDP:n kannattajat perustelivat muita useammin puoluevalintaansa puolueen ehdokkaiden toiminnal-

la Euroopan Parlamentissa edellisen vaalikauden aikana. Myös henkilöäänestäminen oli puolueen kannattajilla melko yleistä. Vasemmistoliiton äänestäjät korostivat puolestaan kaikkein eniten puoluevalintansa ideologisuutta.

Vihreiden puoluevalintaprofili poikkesi sen sijaan melko tavalla neljästä muusta puolueesta. Vihreiden äänestäjät korostivat puolueen europarlamentaarikon (Heidi Hautala) toimintaa vaalikauden aikana sekä puolueen ajamia asiakysymyksiä. Odotetusti päätökset painottuivat kuitenkin ehdokkaiden henkilöihin.

Taulukko 5 tarkastelee lisäksi puolueäänestäjien ja hyvin tiukasti määriteltyjen henkilöäänestäjien eroavuuksia puoluevalinnan perustelujen suhteen. Olennaisin ja käytännössä hyvin tärkeä ero on siinä, katsooko äänestäjä kannattavansa vakituisesti jotakin puoletta vai ei. Jos vastaus on kielteinen, tällöin äänestäjä painottaa eurovaaleissa hyvin suurella todennäköisyydellä ehdokasta täysin riippumatta hänen puoluetustastaan. Tämä on merkittävä havainto, koska kannan vakiintumattomuudesta ei automaattisesti aiheudu täysin puoluetustasta vapaata äänestyspäätöstä.

Havainto tukee yleistä käsitystä siitä, että eurovaalit ovat todellakin luonteeltaan henkilöpainotteiset vaalit. Toisaalta nyt koettu erittäin alhainen vaalivilkkaus heikensi tätä piirrettä, koska matala äänestysprosentti lisäsi puolueäänestäjien suhteellista osuutta äänestäjäkunnasta.

**Taulukko 5.**  
**Puoluevalinnan perusteet vuoden 1999 eurovaaleissa äänestetyin puolueen ja äänestyspäätöksen painottumisen mukaan (%)**

	Minkä puolueen ehdokasta äänesti?					Äänestyspäätöksen painotus		Kaikki
	SDP	KESK	KOK	VAS	VIHR	Puolue	Ehd.	
<b>Puoluevalintaan vaikutti ratkaisevasti tai melko paljon (%):</b>								
Puolueella/ehdokkaalla on hyvä linja monissa viime aikoina esillä olleissa kysymyksissä	51	55	65	63	76	68	51	60
Puolueen/ehdokkaan aatteellinen linja vastaa näkemystäsiäni	52	58	60	63	62	74	34	56
Valitsin kyykkään henkilön riippumatta hänen puoluetustastaan	42	30	43	25	62	19	74	43
Olen puolueen/ehdokkaan vakituinen kannattaja	48	54	46	40	31	67	11	42
Puolueen/ehdokkaan kanta Euroopan unioniin	44	37	49	48	39	46	37	42
Puolueen/ehdokkaan toiminta EP:ssa edell. vaalikauden aikana	49	24	39	40	68	40	42	41
Puolue/ehdokas ajaa sen ammattiryhmän etuja, johon itse kuulun	27	25	19	33	4	28	9	20
Puolueella on hyvä puheenjohtaja	16	24	29	13	12	27	11	20
Puolue/ehdokas oli huonoista vaihtoehdoista vähiten huono	18	15	13	15	12	12	21	16
Puolueen/ehdokkaan esiintyminen televisiossa	11	–	7	13	16	7	13	9
(n)	(89)	(100)	(150)	(48)	(95)	(301)	(235)	(548)



## Ehdokasvalinnan perusteet

Taulukossa 6 tarkastellaan lopuksi ehdokasvalinnan perustelua väittämäsarjan kysymyksiin saatujen vastausten nojalla. Taustamuuttujina käytetään äänestäjien sukupuolta, ikää ja äänestyspäätöksen painottamista.

Kuudesta ehdokasvalinnan perustelusta tärkeimmäksi nousi "selkeä käsitys ehdokkaan henkilöstä". Joskus tuo käsitys pohjautuu henkilökohtaiseen tuntemiseen, mutta useimmissa tapauksissa kyse on tiedotusvälineiden kautta muovautuneista käsityksistä. Nyt kaksi kolmesta äänestäjästä (65 %) katsoi tärkeäksi, että heillä oli ollut selkeä käsitys äänestämässä ehdokkaan persoonasta.

Tiedot ehdokkaan kuulumisesta tiettyyn puolueeseen ehdokasvalinnan perusteena ovat hyvin linjassa puoluevalinnan perusteista saatujen tulosten kanssa. Perustelu poikkeaa luonteeltaan selvästi seuraavaksi tärkeimmästä syystä, joksi muodostui ehdokkaan tunnettuus. Kysymyksen sanamuoto ei viitannut ainoastaan vaalien ns. julkkisehdokkasiin vaan vastaukset heijastelevat myös poliittista kokemusta omaavien ehdokkaiden valtakunnallisen tunnettuuden merkitystä.

Perinteisillä poliittisen edustautumisen kriteereillä kuten ehdokkaan asuinalueella, sukupuolella ja iällä oli vastausten mukaan kaiken kaikkiaan yllättävän vähän merkitystä ehdokasvalinnoissa. Naiset korostivat kuitenkin miehiä selvästi useammin, että ehdokkaan tuli edustaa omaa sukupuolta.

**Taulukko 6.**  
Ehdokasvalinnan perusteet vuoden 1999 eurovaaleissa äänestäjien sukupuolen, iän ja äänestyspäätöksen painottamisen mukaan (%)

	Äänestäjän sukupuoli		Äänestäjän ikä		Äänestyspäätöksen painotus		
	Nainen	Mies	18-40	41-	Puolue	Ehdokas	Kaikki
<b>Äänestäjä piti ehdokasvalinnassaan hyvin tai melko tärkeänä (%):</b>							
Sinulla on selkeä käsitys ehdokkaan henkilöstä	61	69	56	68	66	65	65
Ehdokas kuuluu kannattamaasi puolueeseen	53	53	41	57	86	11	53
Ehdokas oli tunnettu	36	33	28	37	34	38	35
Ehdokas asuu lähiympäristössä (kaupunginosa/paikkakunta)	19	16	17	18	18	17	18
Ehdokas on samaa sukupuolta	27	10	26	17	19	20	19
Ehdokas on samassa ikäryhmässä	17	11	17	13	14	15	14
(n)	(289)	(259)	(151)	(397)	(301)	(235)	(548)

## Lähteet

Allardt, Erik. 1956. *Social struktur och politisk aktivitet*. Borgå: Nyliberala studentförbundet.

Borg, Sami. 1996. "Vuoden 1996 kunnallis- ja eurovaalien tulokset: tulkintaa ja johtopäätöksiä". *Kunnallistieteellinen Aikakauskirja* 24:4, 361-368.

Borg, Sami. 1997. "Kansalaisten suhde politiikkaan murroksessa". Teoksessa Pertti Suhonen (toim.): *Yleinen mielipide 1997*. Helsinki: Tammi.

Pesonen, Pertti & Sänkiaho, Risto & Borg, Sami. 1993. *Vaalikansan äänivalta*. Helsinki: WSOY.

Sänkiaho, Risto. 1972. "Vuoden 1970 eduskuntavaalien tulokset". Teoksessa Pertti Pesonen (toim.): *Protestivaalit - nuorisovaalit*. Poliitiikan tutkimuksia 12. Tampere: Gaudeamus.

\*\*\*\*

Dos. Sami Borg, FSD Yhteiskuntatieteellisen tietoarkiston johtaja

Prof. Risto Sänkiaho, Tampereen yliopisto, Yhteiskuntatieteiden tutkimuslaitos

*Kartat  
Kartor  
Maps*


*Tilastotaulukot  
Statistiktabeller  
Statistical tables*

# Äänestysaktiivisuus kunnittain

Valdeltagandet efter kommun  
Voting turnout by municipality

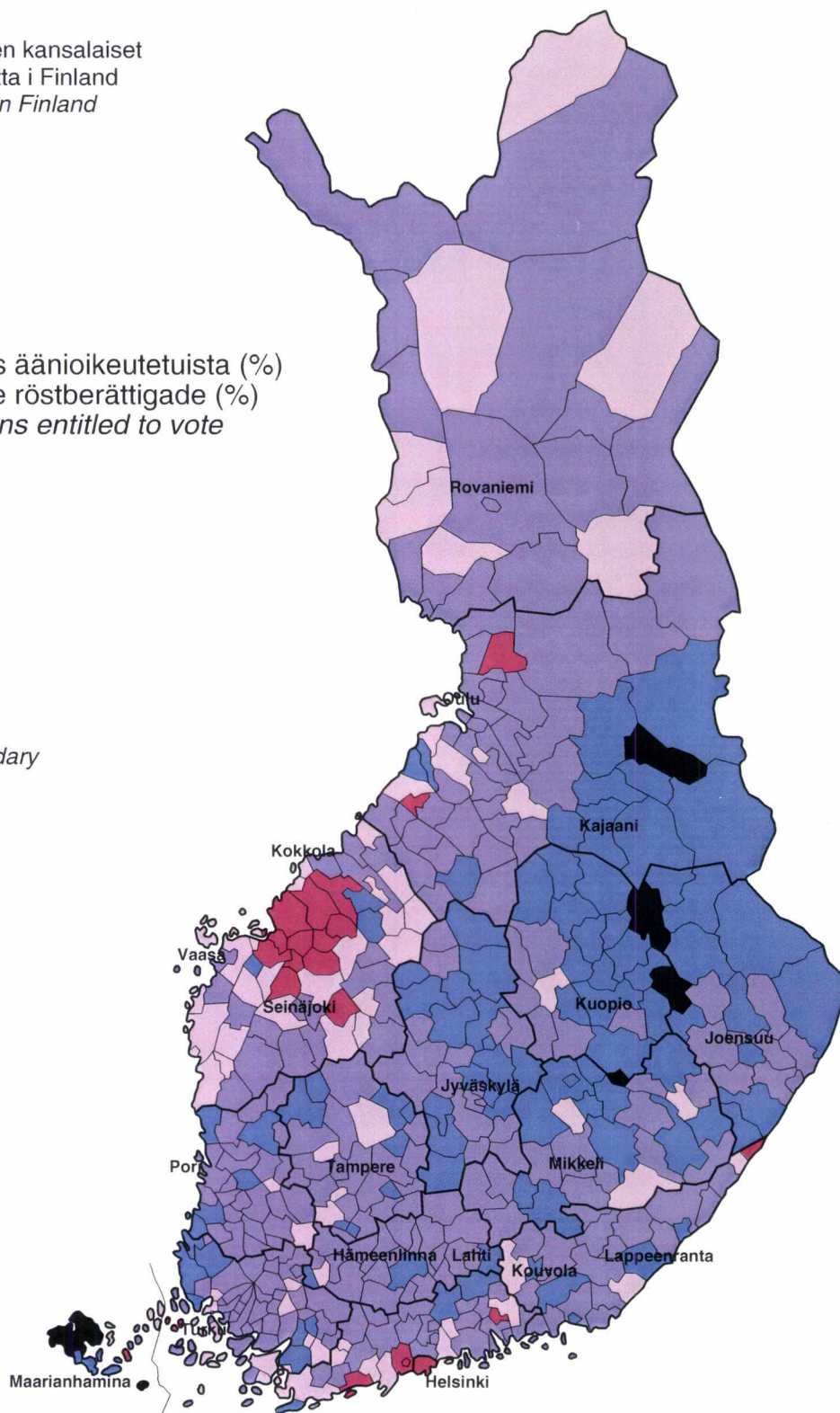
Suomessa asuvat Suomen kansalaiset  
Finska medborgare bosatta i Finland  
Finnish citizens resident in Finland

Äänestäneiden osuus äänioikeutetuista (%)  
Andelen väljare av de röstberättigade (%)  
Voters as % of persons entitled to vote



— Vaalipiiriraja  
Valkretsgräns  
Constituency boundary

Koko maa  
Hela landet  
Whole country  
31,4 %



## Eniten ääniä saanut puolue Koko maa - kunnittain

Det parti som fått mest röster  
Hela landet - efter kommun

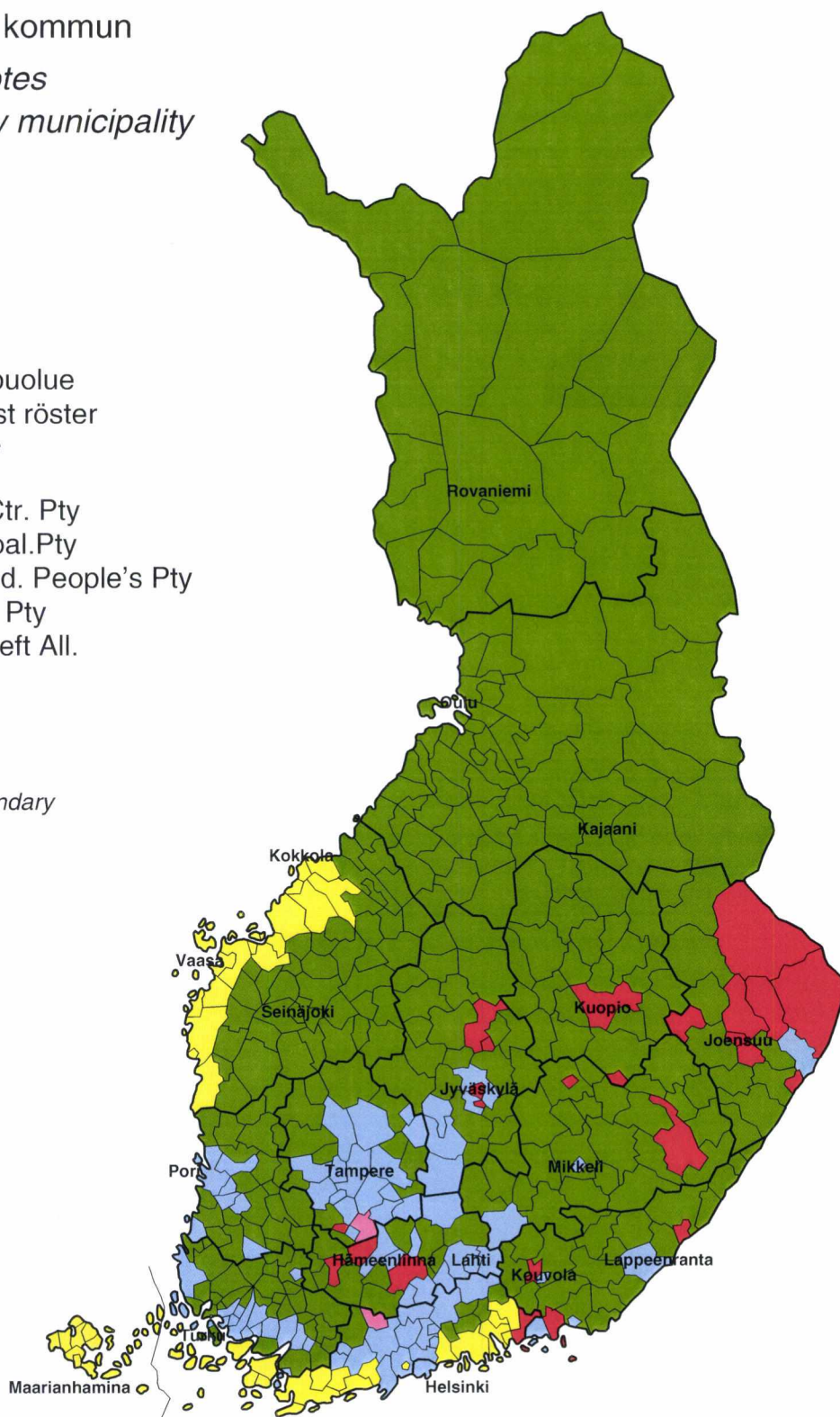
*Party with most votes*

*Whole country - by municipality*

Eniten ääniä saanut puolue  
Det parti som fått mest röster  
*Party with most votes*

- KESK - CENT - Ctr. Pty
- KOK - SAML - Coal.Pty
- RKP - SFP - Swed. People's Pty
- SDP - Soc. Dem. Pty
- VAS - VÄNST - Left All.

— Vaalipiiriraja  
Valkretsgräns  
*Constituency boundary*




# Heidi Hautalan kannatus kunnittain

Heidi Hautalas väljarstöd efter kommun  
Votes cast for Heidi Hautala by municipality

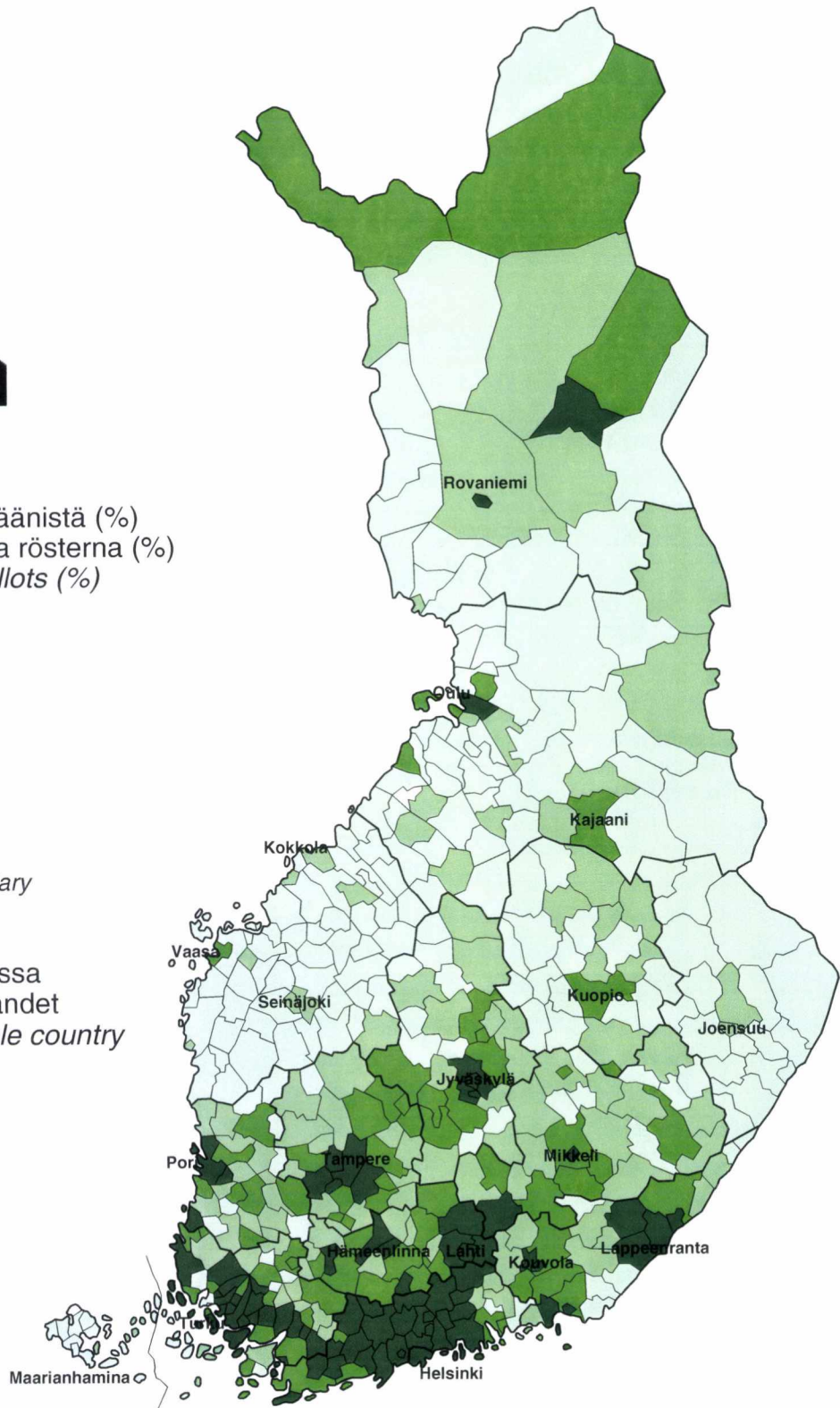


Osuus hyväksytyistä äänistä (%)  
Andel av de godkända rösterna (%)  
Proportion of valid ballots (%)



— Vaalipiiriraja  
Valkretsgräns  
Constituency boundary

Äänimäärä koko maassa  
Antalet röster i hela landet  
Votes cast in the whole country  
115 502 (9,3 %)




# Marjo Matikainen-Kallströmin kannatus kunnittain

Marjo Matikainen-Kallströms väljarstöd efter kommun

*Votes cast for Marjo Matikainen-Kallström by municipality*

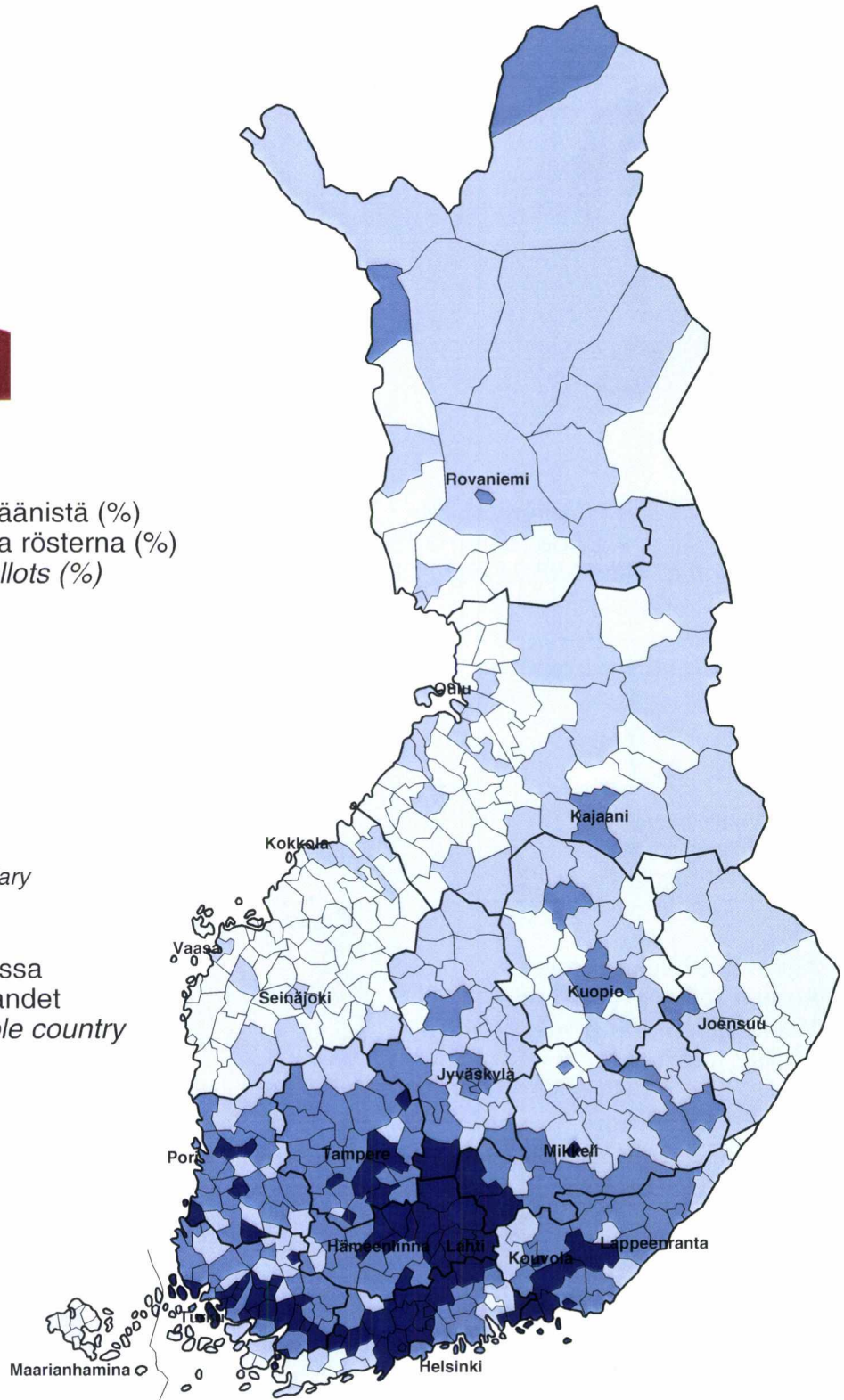


Osuus hyväksytyistä äänistä (%)  
Andel av de godkända rösterna (%)  
*Proportion of valid ballots (%)*



— Vaalipiiriraja  
Valkretsgräns  
*Constituency boundary*

Äänimäärä koko maassa  
Antalet röster i hela landet  
*Votes cast in the whole country*  
107 444 (8,6%)

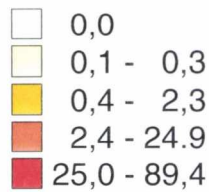


# Astrid Thorsin kannatus kunnittain

Väljarstöd för Astrid Thors efter kommun  
Votes cast for Astrid Thors by municipality

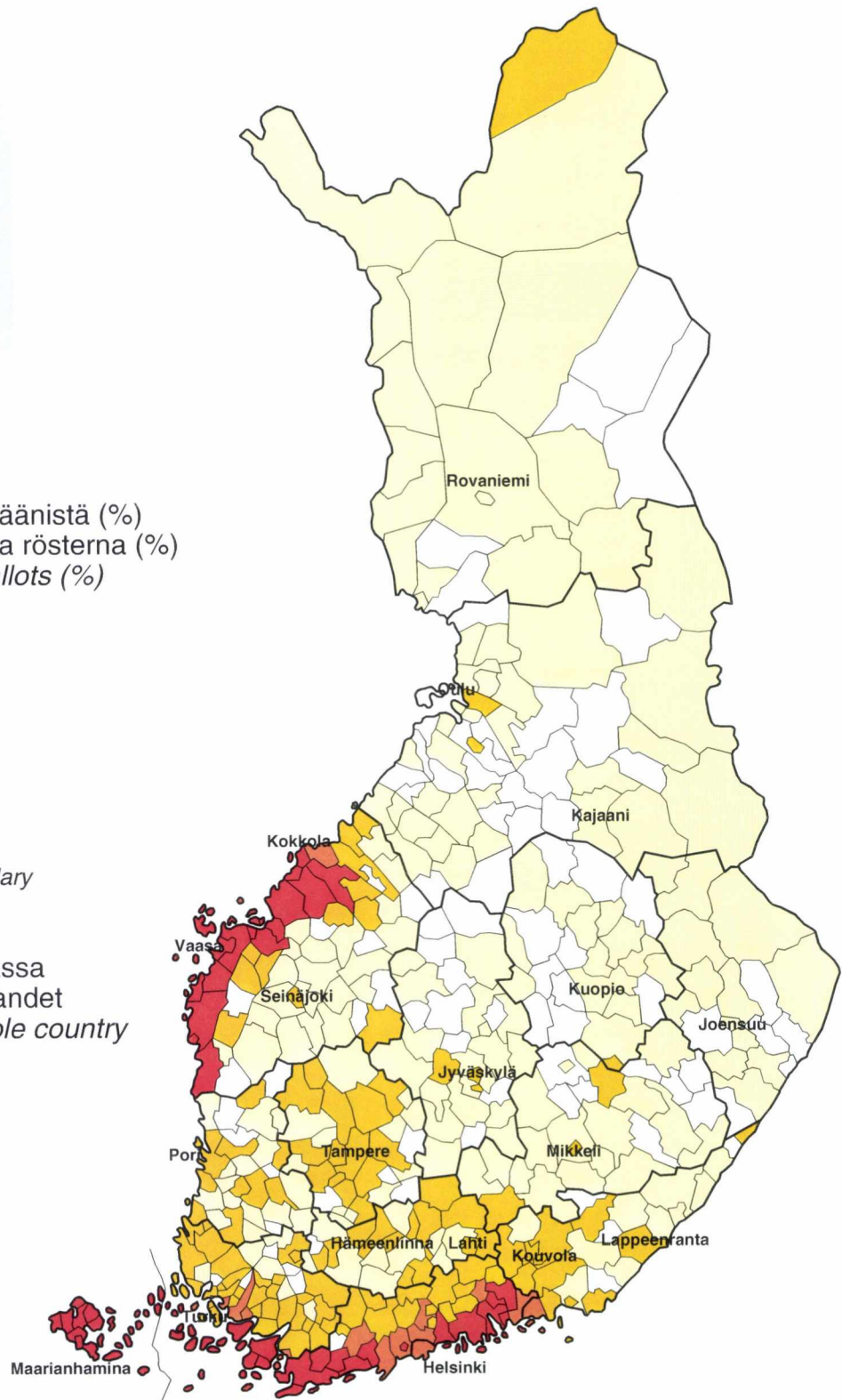


Osuus hyväksytyistä äänistä (%)  
Andel av de godkända rösterna (%)  
Proportion of valid ballots (%)



— Vaalipiiriraja  
Valkretsgräns  
Constituency boundary

Äänimäärä koko maassa  
Antalet röster i hela landet  
Votes cast in the whole country  
81 092 (6,5%)




# Reino Paasilinnan kannatus kunnittain

Reino Paasilinnas väljarstöd efter kommun

Votes cast for Reino Paasilinna by municipality

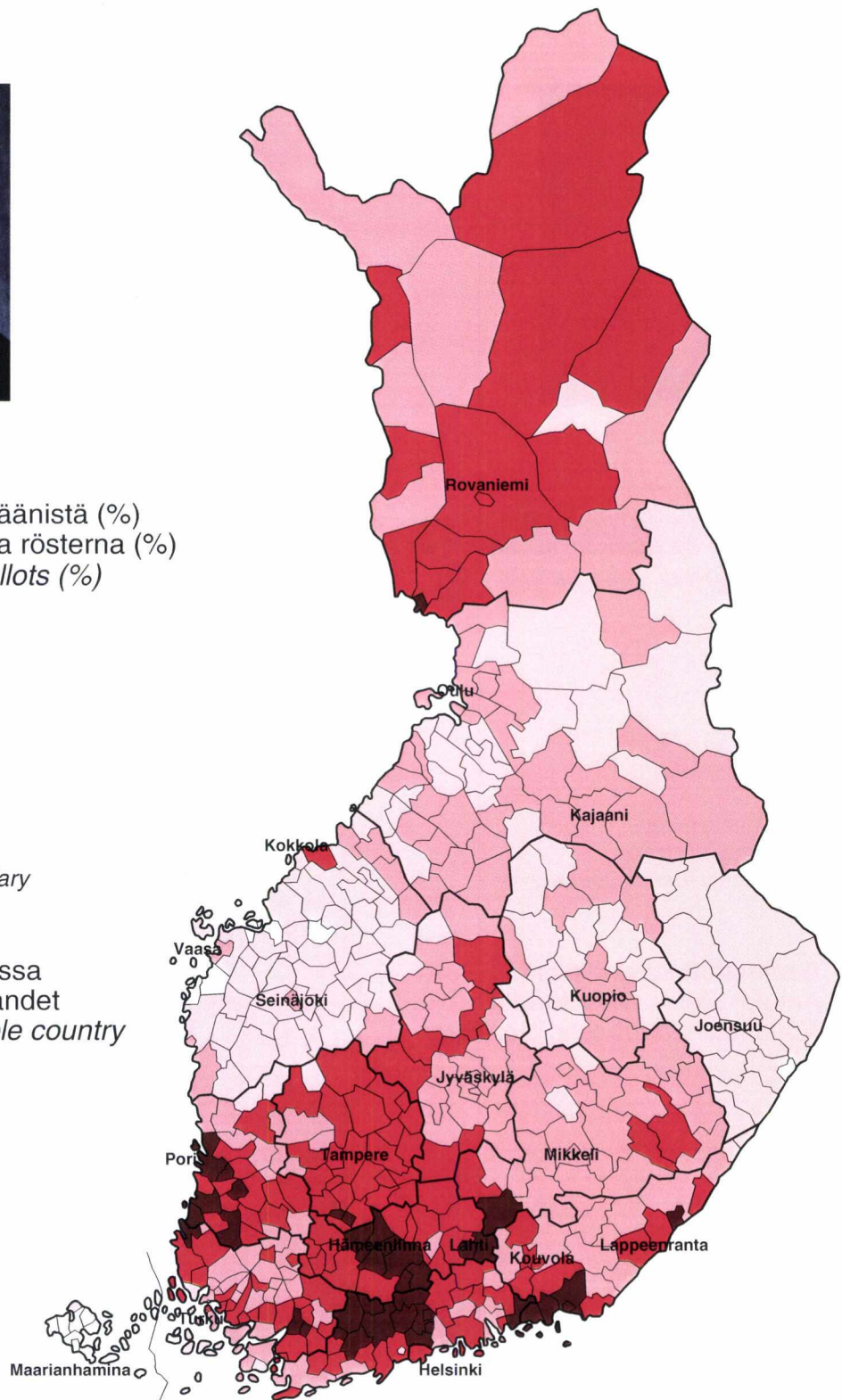


Osuus hyväksytyistä äänistä (%)  
Andel av de godkända rösterna (%)  
Proportion of valid ballots (%)



— Vaalipiiriraja  
Valkretsgräns  
Constituency boundary

Äänimäärä koko maassa  
Antalet röster i hela landet  
Votes cast in the whole country  
64 204 (5,2%)






# Paavo Väyrysen kannatus kunnittain

Paavo Väyrysen väljarstöd efter kommun  
Votes cast for Paavo Väyrynen by municipality

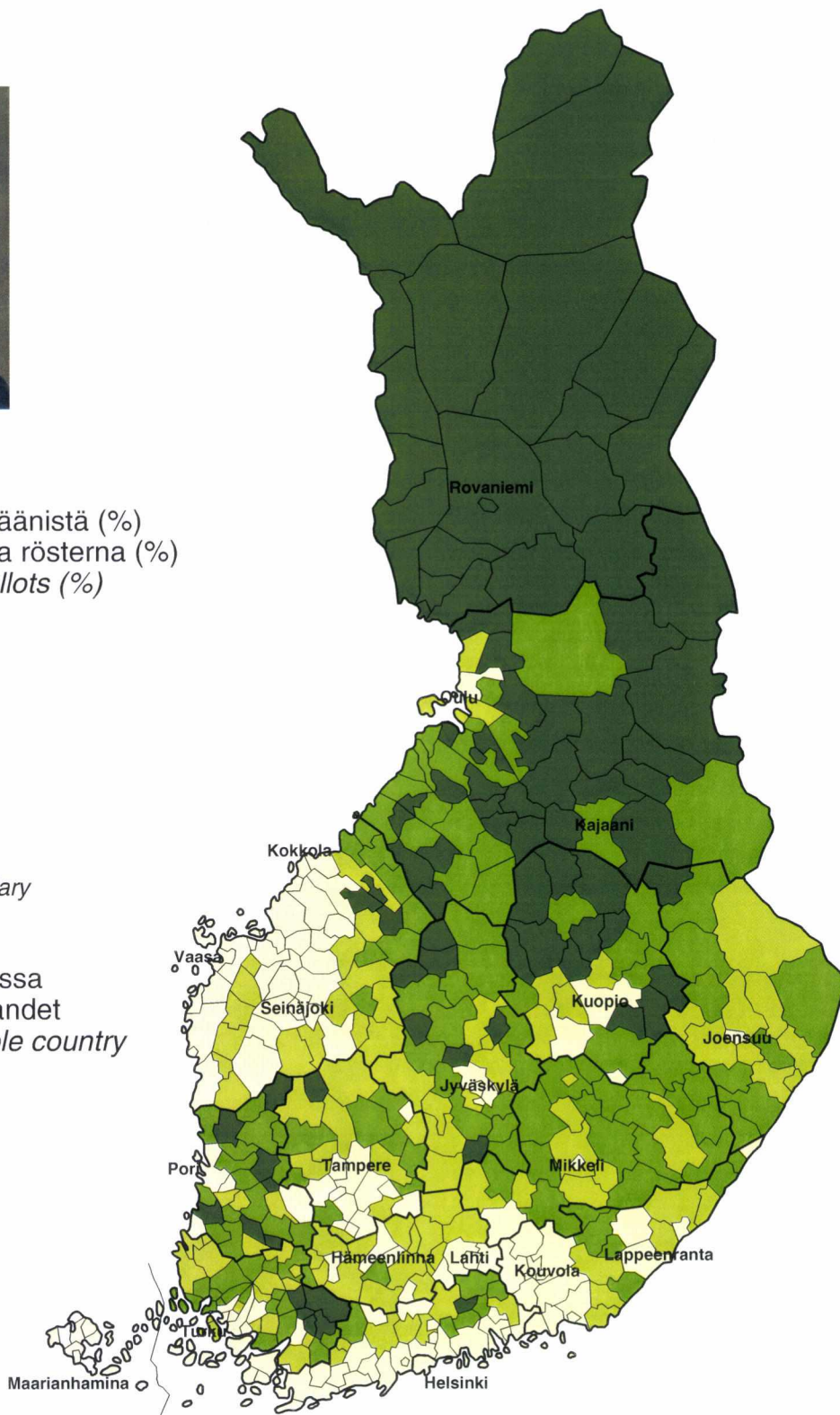


Osuus hyväksytyistä äänistä (%)  
Andel av de godkända rösterna (%)  
Proportion of valid ballots (%)



— Vaalipiiriraja  
Valkretsgräns  
Constituency boundary

Äänimäärä koko maassa  
Antalet röster i hela landet  
Votes cast in the whole country  
64 009 (5,2%)




# Esko Seppäsen kannatus kunnittain

Esko Seppänen's väljarstöd efter kommun

Votes cast for Esko Seppänen by municipality

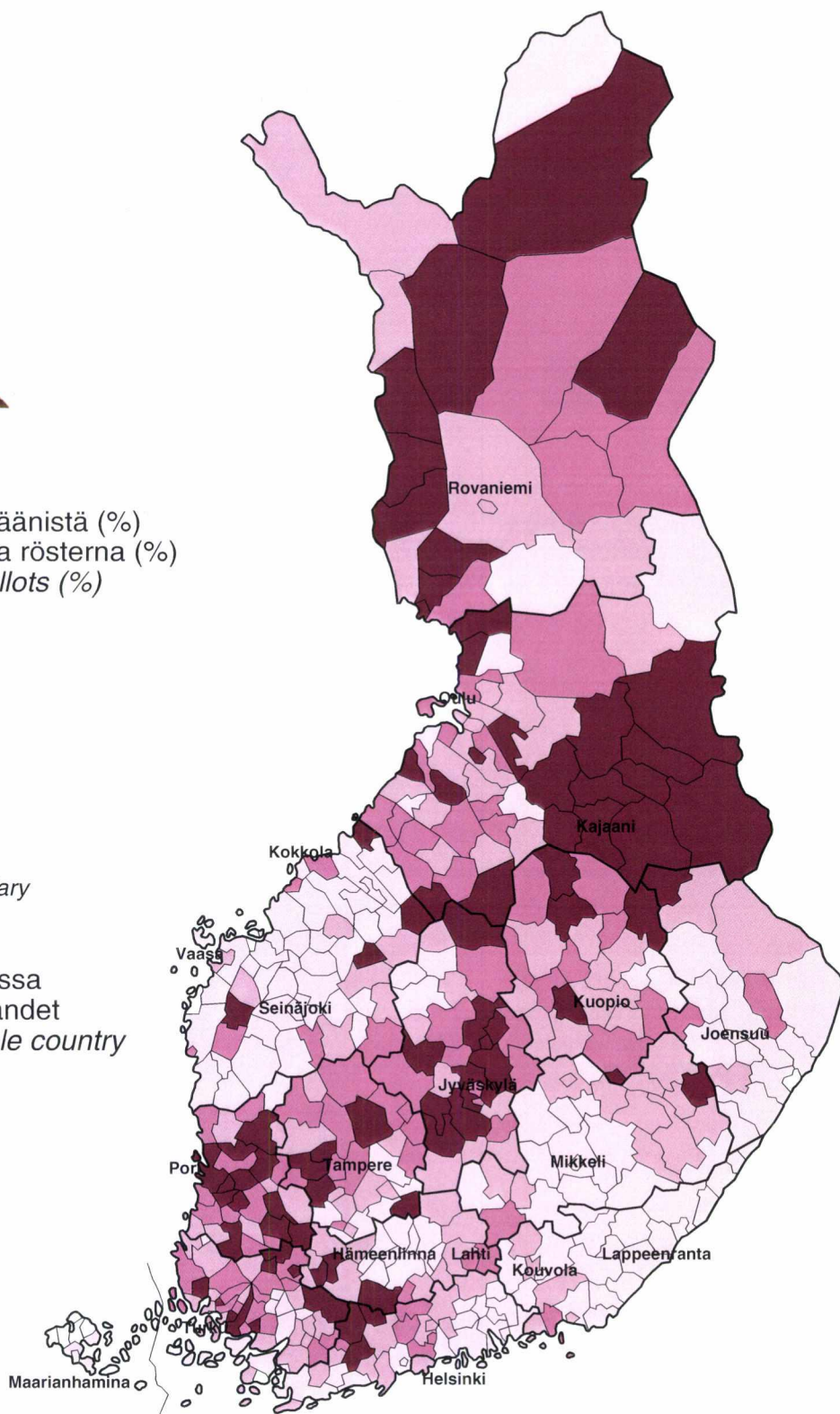


Osuus hyväksytyistä äänistä (%)  
Andel av de godkända rösterna (%)  
Proportion of valid ballots (%)



— Vaalipiiriraja  
Valkretsgräns  
Constituency boundary

Äänimäärä koko maassa  
Antalet röster i hela landet  
Votes cast in the whole country  
59 954 (4,8%)




# Ari Vatasen kannatus kunnittain

Ari Vatanens väljarstöd efter kommun  
*Votes cast for Ari Vatanen by municipality*

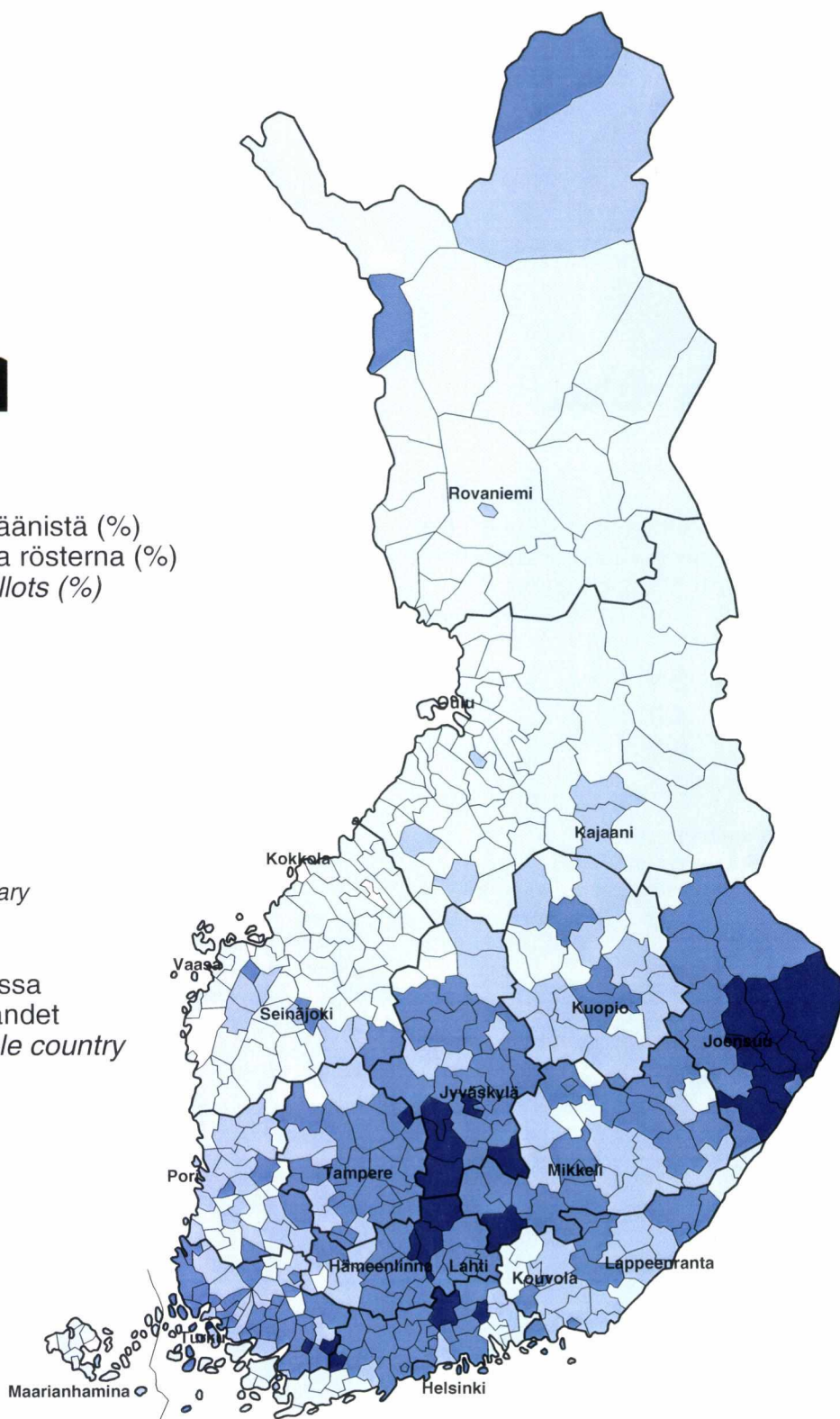


Osuus hyväksytyistä äänistä (%)  
Andel av de godkända rösterna (%)  
*Proportion of valid ballots (%)*



— Vaalipiiriraja  
Valkretsgräns  
*Constituency boundary*

Äänimäärä koko maassa  
Antalet röster i hela landet  
*Votes cast in the whole country*  
58 836 (4,7%)




# Kyösti Virrankosken kannatus kunnittain

Kyösti Virrankoskis väljarstöd efter kommun

Votes cast for Kyösti Virrankoski by municipality

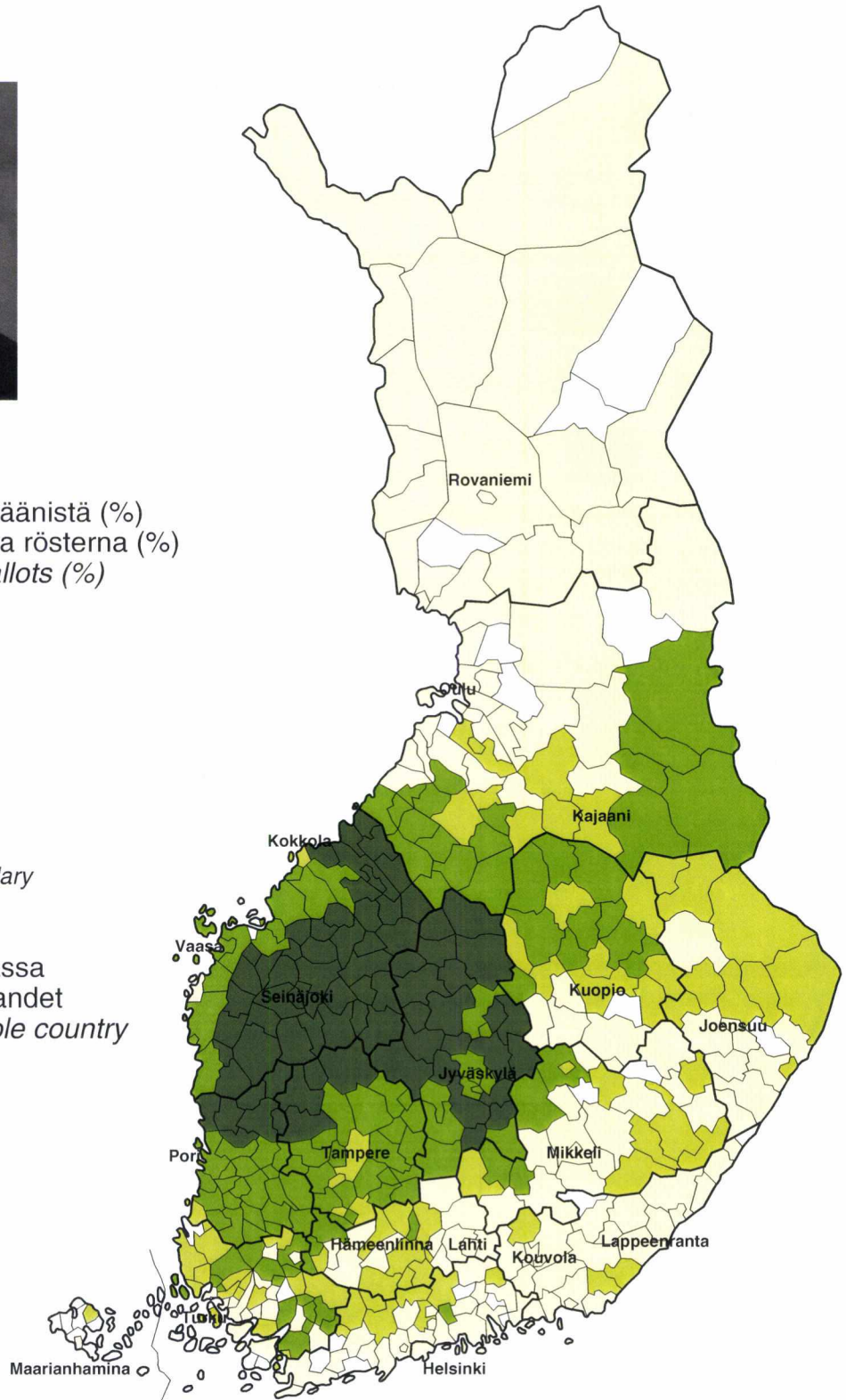


Osuus hyväksytyistä äänistä (%)  
 Andel av de godkända rösterna (%)  
 Proportion of valid ballots (%)



— Vaalipiiriraja  
 Valkretsgräns  
 Constituency boundary

Äänimäärä koko maassa  
 Antalet röster i hela landet  
 Votes cast in the whole country  
 50 075 (4,0%)




# Riitta Myllerin kannatus kunnittain

Riitta Myllers väljarstöd efter kommun

*Votes cast for Riitta Myller by municipality*

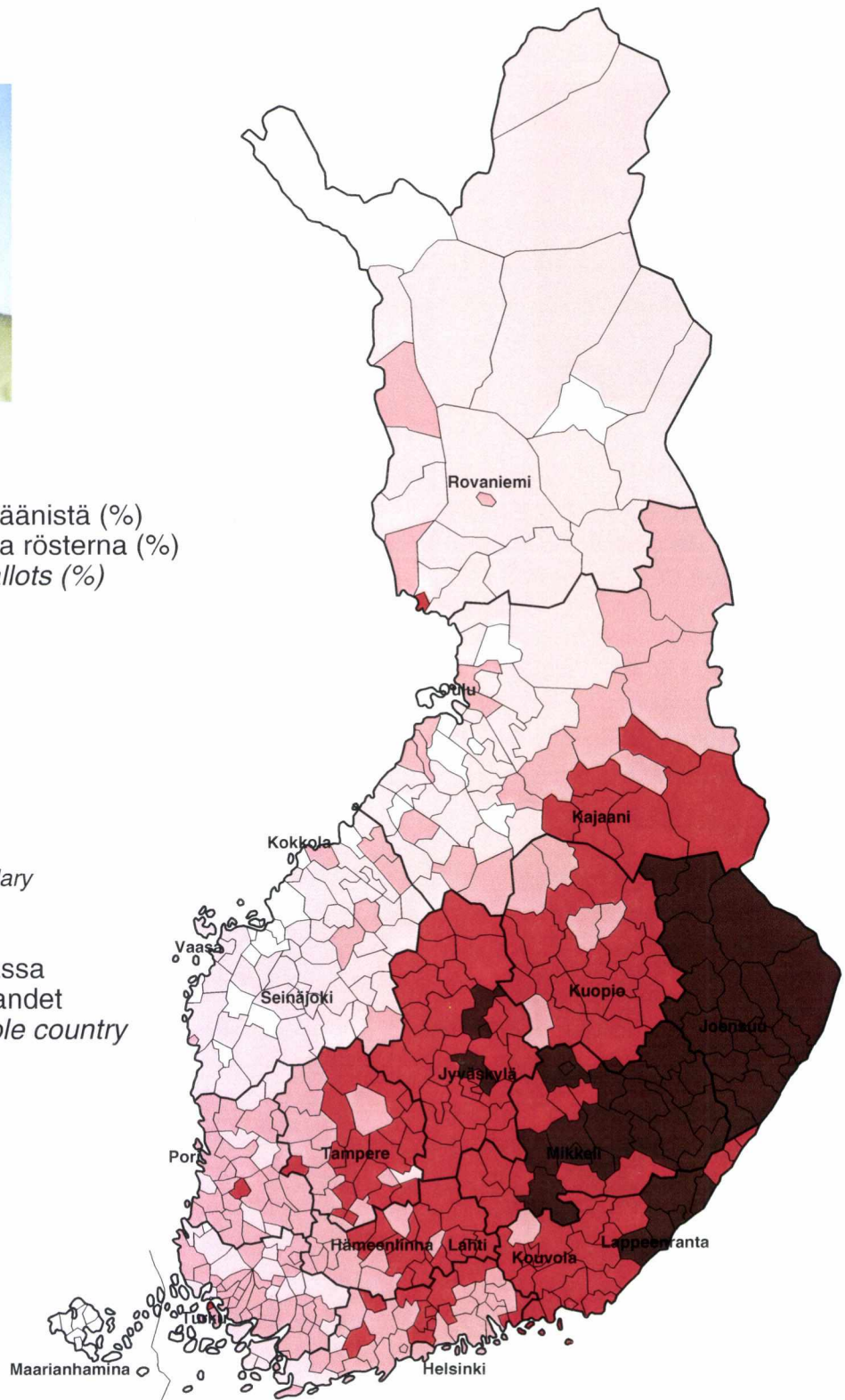


Osuus hyväksytyistä äänistä (%)  
Andel av de godkända rösterna (%)  
*Proportion of valid ballots (%)*



— Vaalipiiriraja  
Valkretsgräns  
*Constituency boundary*

Äänimäärä koko maassa  
Antalet röster i hela landet  
*Votes cast in the whole country*  
47 939 (3,9%)




# Ilkka Suomisen kannatus kunnittain

Ilkka Suominens väljarstöd efter kommun

Votes cast for Ilkka Suominen by municipality

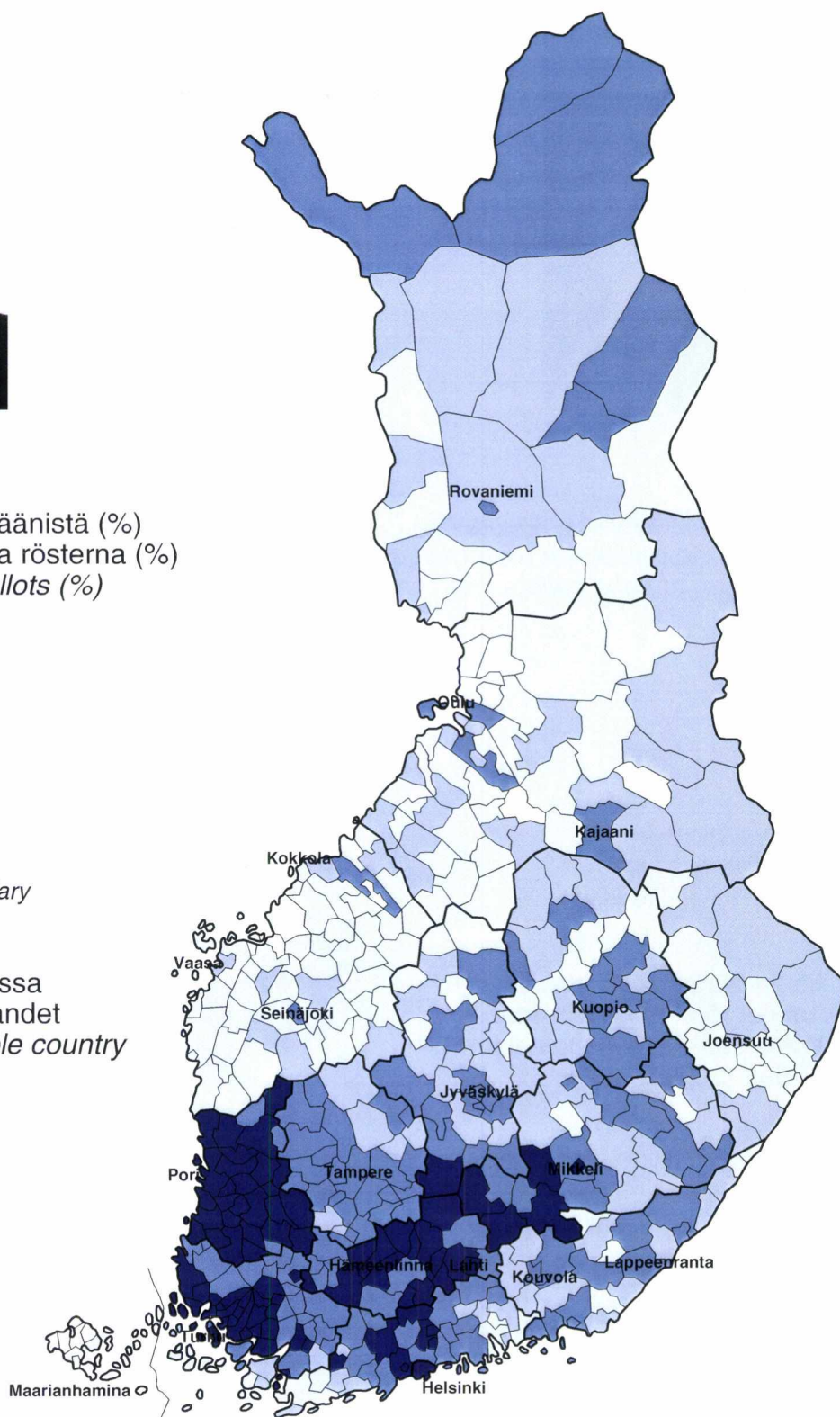


Osuus hyväksytyistä äänistä (%)  
Andel av de godkända rösterna (%)  
Proportion of valid ballots (%)



— Vaalipiiriraja  
Valkretsgräns  
Constituency boundary

Äänimäärä koko maassa  
Antalet röster i hela landet  
Votes cast in the whole country  
38 364 (3,1%)



# Eija-Riitta Korholan kannatus kunnittain

Eija-Riitta Korholas väljarstöd efter kommun

Votes cast for Eija-Riitta Korhola by municipality

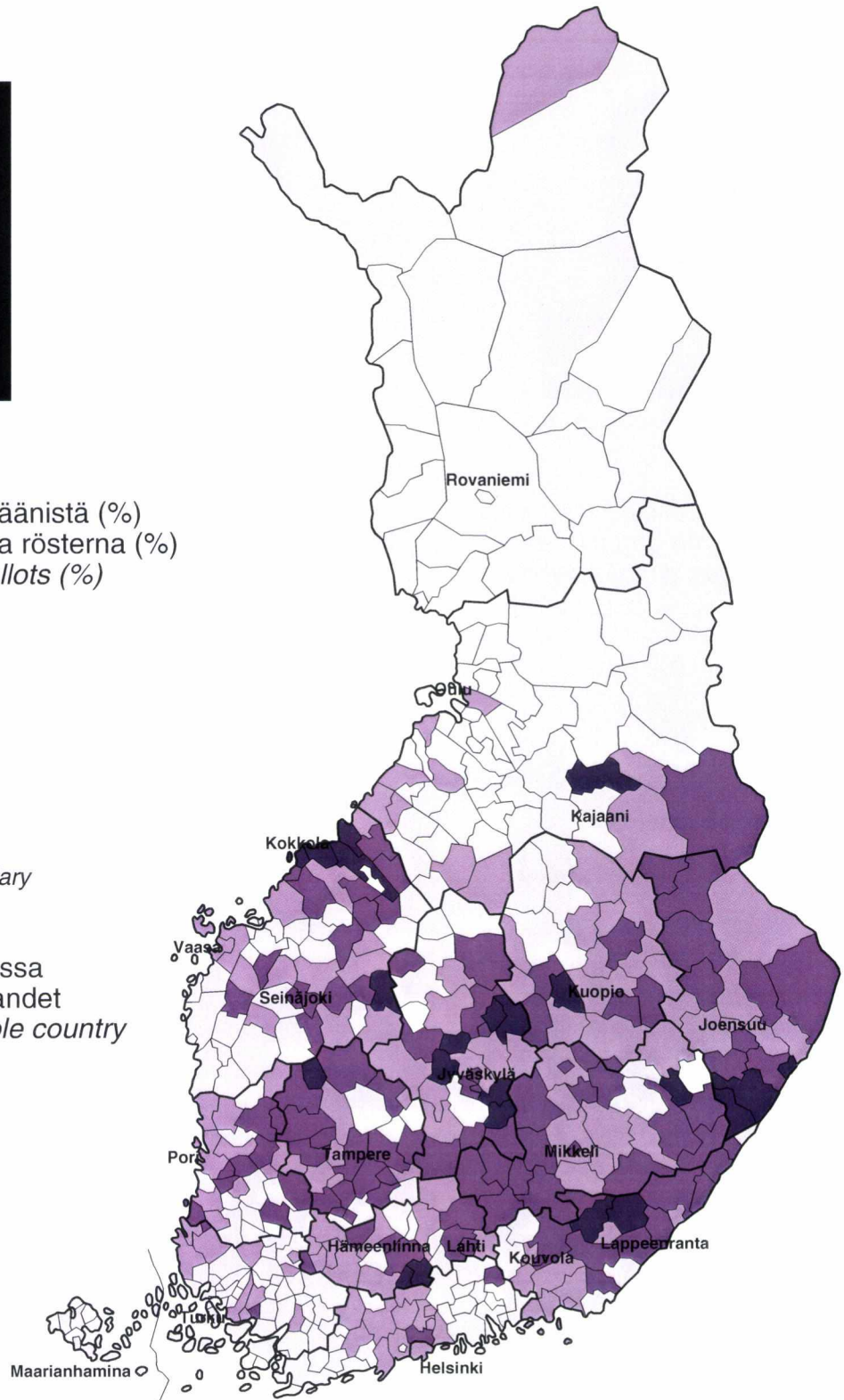


Osuus hyväksytyistä äänistä (%)  
 Andel av de godkända rösterna (%)  
 Proportion of valid ballots (%)

- 0,0
- 0,1 - 1,4
- 1,5 - 2,4
- 2,5 - 4,4
- 4,5 - 12,5

— Vaalipiiriraja  
 Valkretsgräns  
 Constituency boundary

Äänimäärä koko maassa  
 Antalet röster i hela landet  
 Votes cast in the whole country  
 28 095 (2,3%)




# Matti Wuoren kannatus kunnittain

Matti Wuoris väljarstöd efter kommun  
*Votes cast for Matti Wuori by municipality*

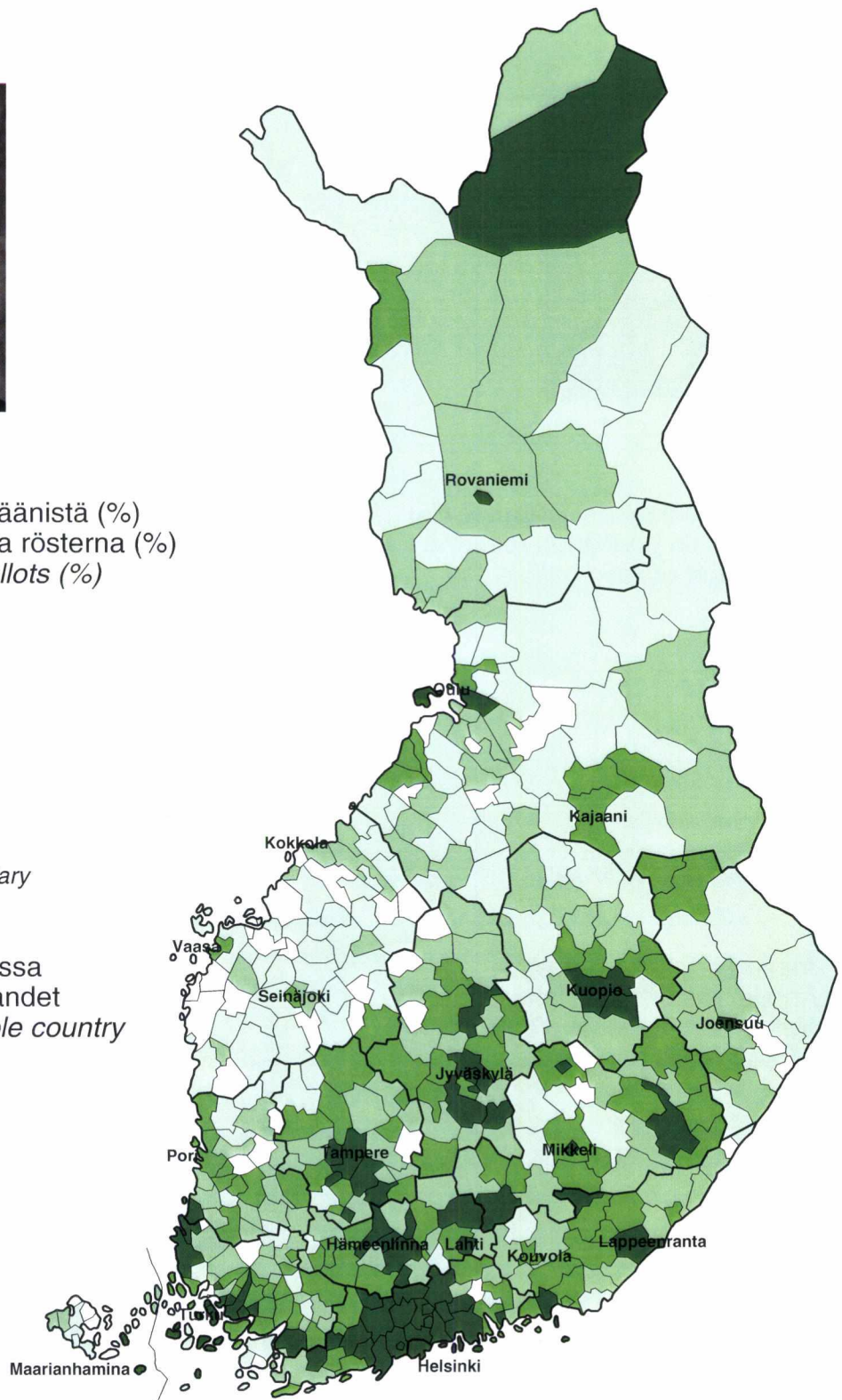


Osuus hyväksytyistä äänistä (%)  
Andel av de godkända rösterna (%)  
*Proportion of valid ballots (%)*



— Vaalipiiriraja  
Valkretsgräns  
*Constituency boundary*

Äänimäärä koko maassa  
Antalet röster i hela landet  
*Votes cast in the whole country*  
26 846 (2,2 %)





# Samuli Pohjamon kannatus kunnittain

Samuli Pohjamos väljarstöd efter kommun

Votes cast for Samuli Pohjamo by municipality

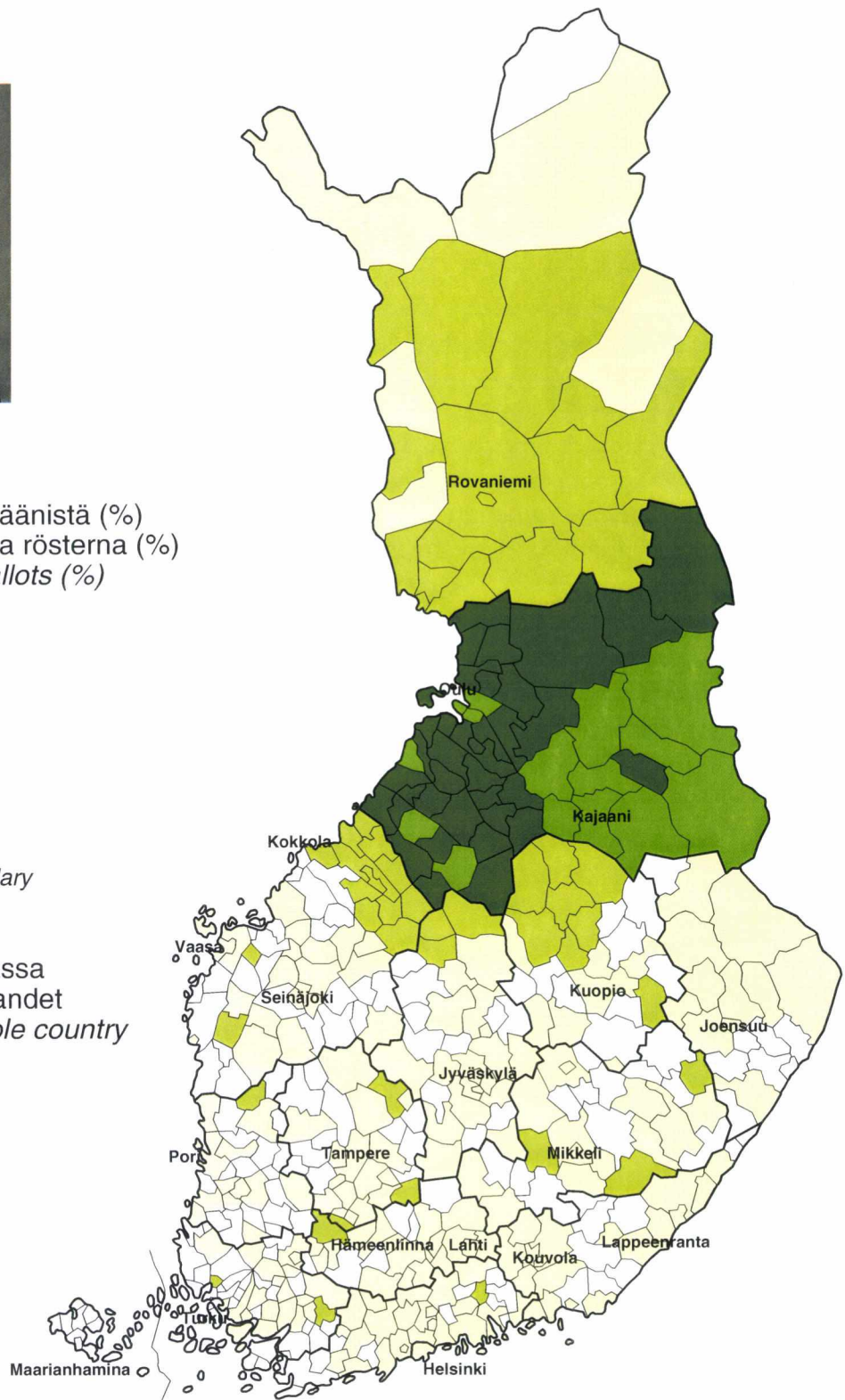


Osuus hyväksytyistä äänistä (%)  
 Andel av de godkända rösterna (%)  
 Proportion of valid ballots (%)

- 0,0
- 0,1 - 0,2
- 0,3 - 4,9
- 4,9 - 24,9
- 25,0 - 55,7

— Vaalipiiriraja  
 Valkretsgräns  
 Constituency boundary

Äänimäärä koko maassa  
 Antalet röster i hela landet  
 Votes cast in the whole country  
 25 333 (2,0%)




# Mikko Pesälän kannatus kunnittain

Mikko Pesäläs väljarstöd efter kommun  
*Votes cast for Mikko Pesälä by municipality*

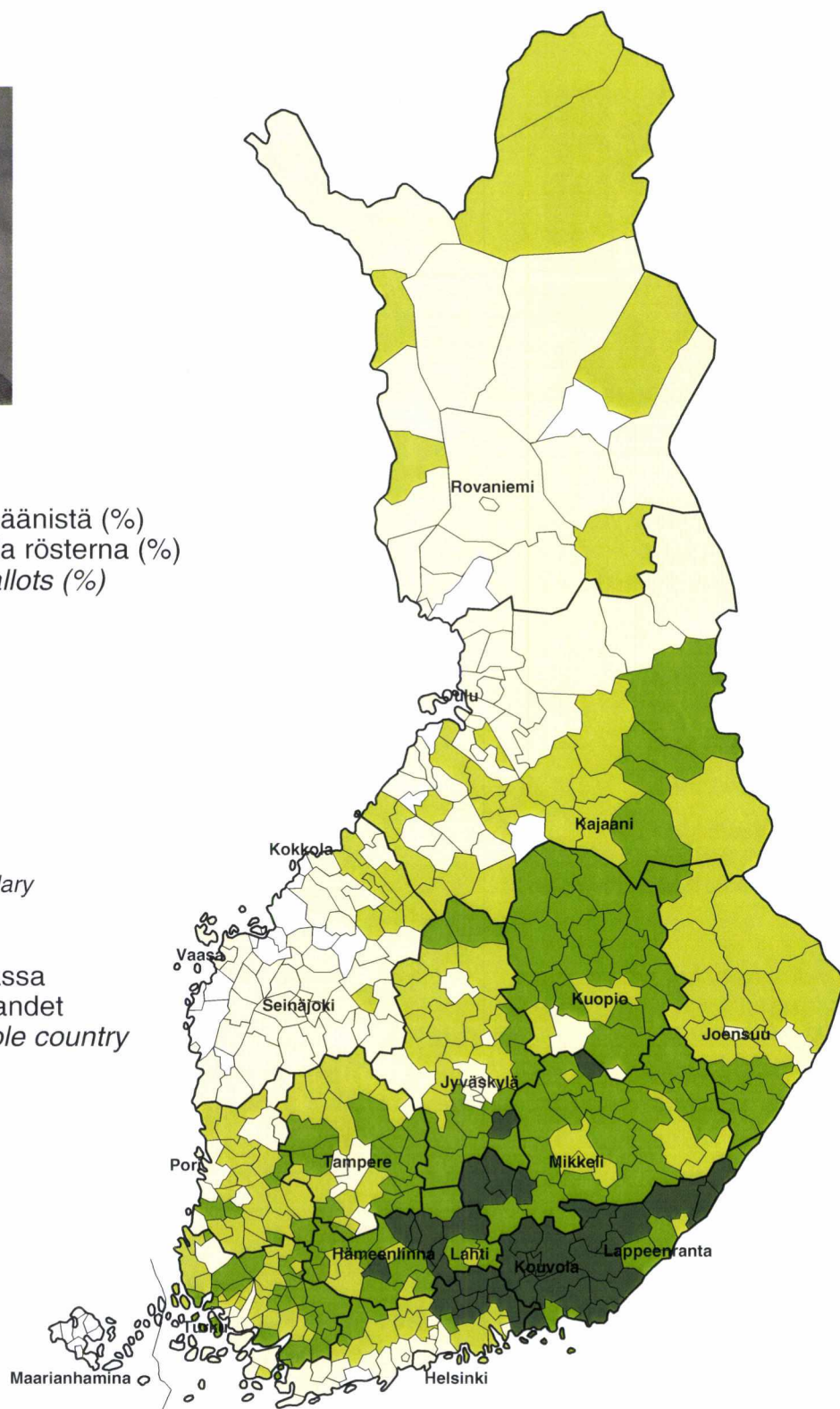


Osuus hyväksytyistä äänistä (%)  
Andel av de godkända rösterna (%)  
*Proportion of valid ballots (%)*



— Vaalipiiriraja  
Valkretsgräns  
*Constituency boundary*

Äänimäärä koko maassa  
Antalet röster i hela landet  
*Votes cast in the whole country*  
24 281 (2,0%)




# Ulpu livarin kannatus kunnittain

Ulpu livaris väljarstöd efter kommun

*Votes cast for Ulpu livari by municipality*

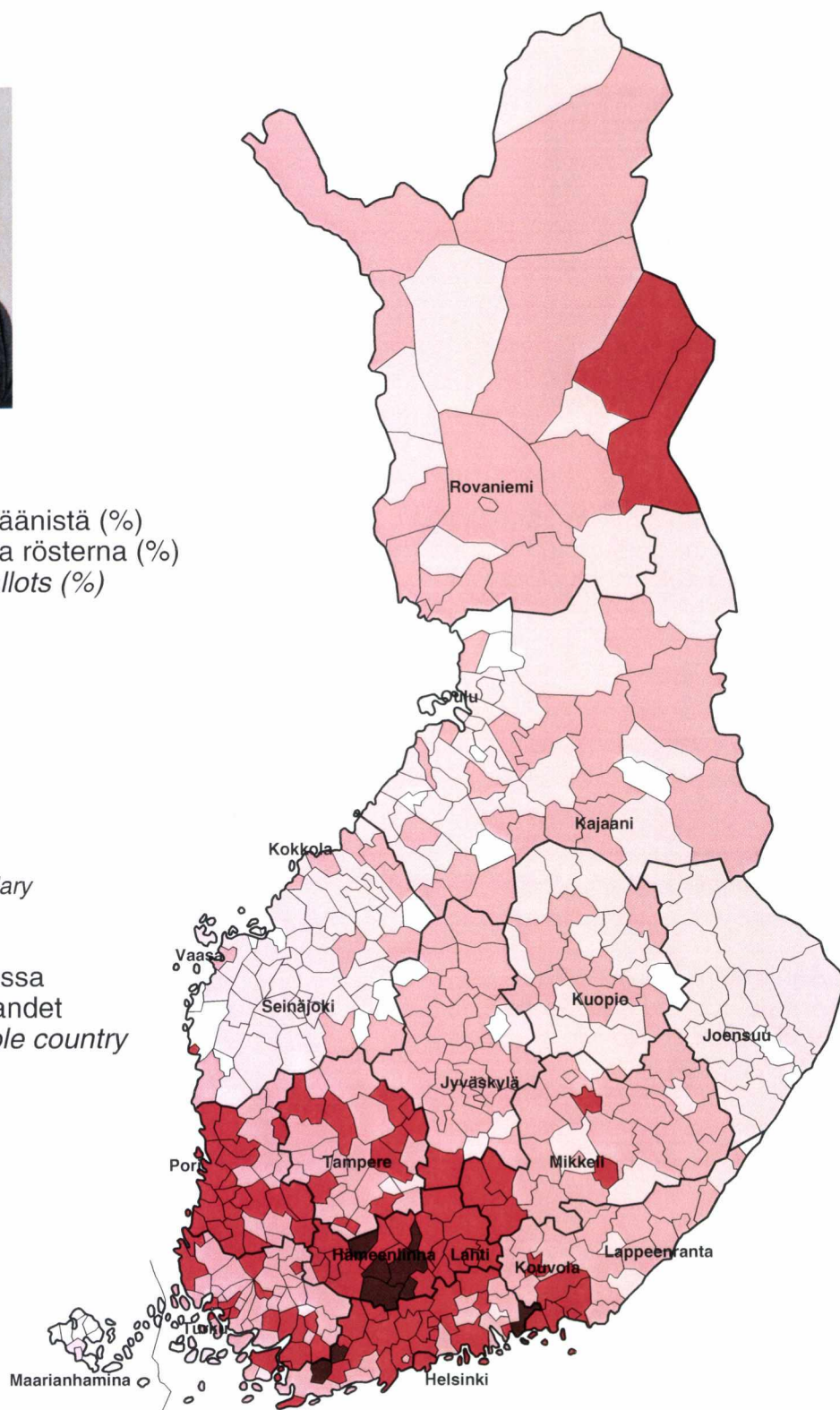


Osuus hyväksytyistä äänistä (%)  
Andel av de godkända rösterna (%)  
*Proportion of valid ballots (%)*



— Vaalipiiriraja  
Valkretsgräns  
*Constituency boundary*

Äänimäärä koko maassa  
Antalet röster i hela landet  
*Votes cast in the whole country*  
24 091 (1,9%)




# Piia-Noora Kaupin kannatus kunnittain

Piia-Noora Kauppi's väljarstöd efter kommun  
Votes cast for Piia-Noora Kauppi by municipality

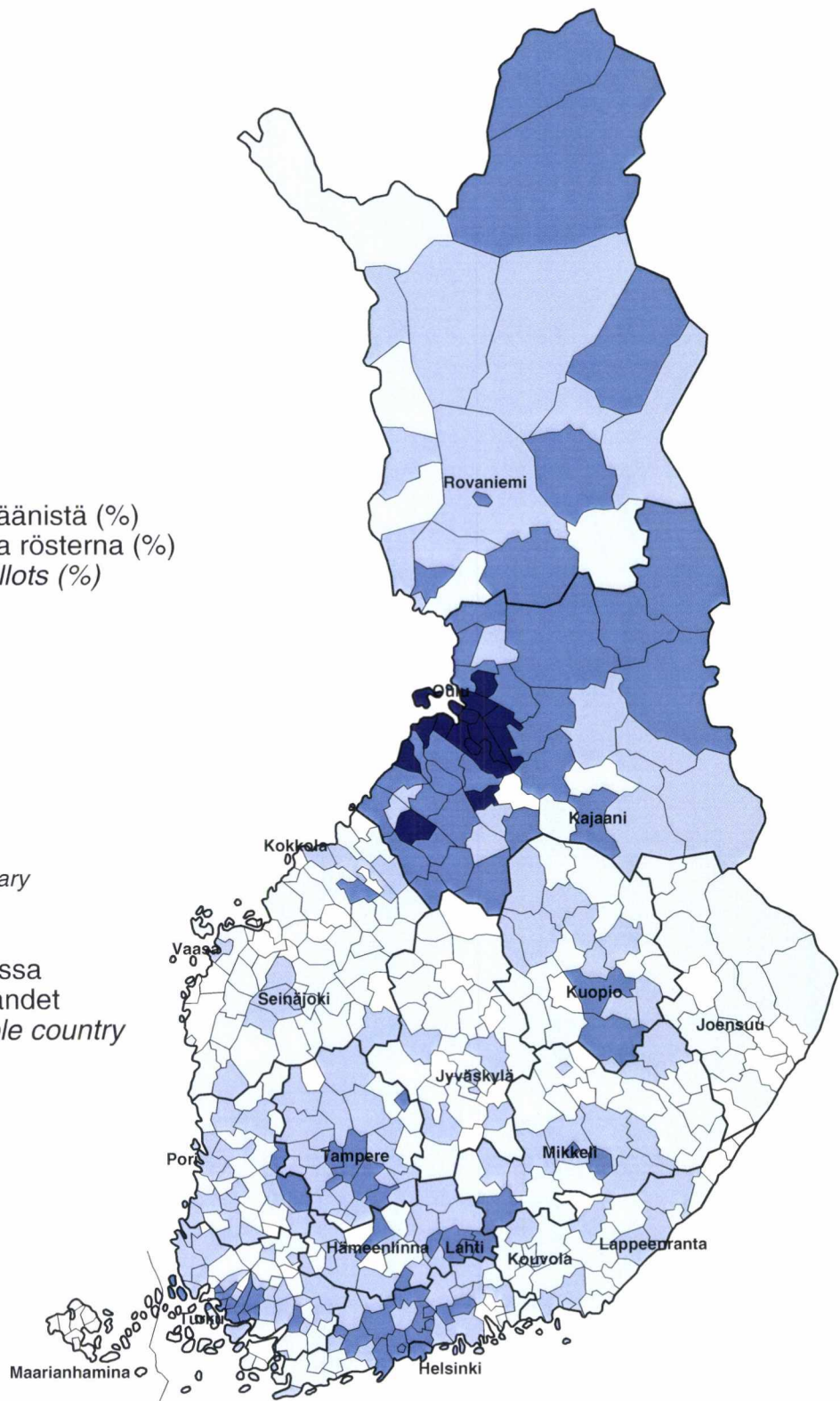


Osuus hyväksytyistä äänistä (%)  
Andel av de godkända rösterna (%)  
Proportion of valid ballots (%)



— Vaalipiiriraja  
Valkretsgräns  
Constituency boundary

Äänimäärä koko maassa  
Antalet röster i hela landet  
Votes cast in the whole country  
18 221 (1,5 %)



TILASTOKESKUS / VAALITILASTOT

A. Äänioikeutetut ja äänestäneet sekä ennakolta äänestäneet sukupuolen mukaan vaalipiireittäin europarlamenttivaaleissa 1999  
 Röstberättigade och väljare samt förhandsväljare efter kön och valkrets i europaparlamentsvalet 1999  
 Persons entitled to vote, persons who voted and advance voters by sex and constituency  
 in the European Parliament elections in 1999

Vaalipiiri Valkrets Constituency	Alueita Områdena Districts	Äänioikeutettuja Röstberättigade Persons entitled to vote			Äänestäneitä Väljare Voters			Ennakolta äänestäneet Förhandsväljare Advance voters		
		Yhteensä Totalt Total	Miehet Män Men	Naiset Kvinnor Women	Yhteensä Totalt Total	Miehet Män Men	Naiset Kvinnor Women	Yhteensä Totalt Total	Miehet Män Men	Naiset Kvinnor Women
		%	%	%	%	%	%	%	%	%
<b>Koko maa - Hela landet - Whole country</b>	3314	4141098	1979074	2162024	1248122	583106	665016	589775	258530	331245
%	-	-	-	-	30,1	29,5	30,8	47,3	44,3	49,8
Suomessa as. Suom. kansal. Finska medb.bos.i Finland Finnish citiz.liv.in Finl.	3314	3952198	1901114	2051084	1241698	580168	661530	584193	256035	328158
%	-	-	-	-	31,4	30,5	32,3	47,0	44,1	49,6
Kaupunkimaiset kunnat Urbana kommuner Urban municipalities	1215	2393701	1123029	1270672	772615	350990	421625	366029	155782	210247
%	-	-	-	-	32,3	31,3	33,2	47,4	44,4	49,9
Taajaan asutut kunnat Tätortskommuner Semi-urban municipalities	693	639822	315809	324013	189587	91454	98133	88486	40313	48173
%	-	-	-	-	29,6	29,0	30,3	46,7	44,1	49,1
Maaseutumaiset kunnat Landsbygdskommuner Rural municipalities	1406	918675	462276	456399	279496	137724	141772	129678	59940	69738
%	-	-	-	-	30,4	29,8	31,1	46,4	43,5	49,2
Ulkom. as. Suomen kansal. Finska medb.bos. utoml. Finnish citiz.liv. abroad	-	184991	75513	109478	5048	2093	2955	4697	1969	2728
%	-	-	-	-	2,7	2,8	2,7	93,0	94,1	92,3
- Niistä Ruotsissa äänest. - Därav röstat i Sverige - Of which voted in Sweden	-	96515	40712	55803	865	417	448	865	417	448
%	-	-	-	-	0,9	1,0	0,8	100,0	100,0	100,0
Muut EU-kansalaiset Övriga EU-medborgare Other EU-citizens	-	3909	2447	1462	1376	845	531	885	526	359
%	-	-	-	-	35,2	34,5	36,3	64,3	62,2	67,6
<b>Helsinki - Helsingfors</b>	154	464127	205375	258752	175406	74454	100952	88414	34881	53533
%	-	-	-	-	37,8	36,3	39,0	50,4	46,8	53,0
Suomessa as. Suom. kansal. Finska medb.bos.i Finland Finnish citiz.liv.in Finl.	154	428279	192159	236120	173347	73526	99821	86685	34155	52530
%	-	-	-	-	40,5	38,3	42,3	50,0	46,5	52,6
Helsinki-Helsingfors	154	428279	192159	236120	173347	73526	99821	86685	34155	52530
%	-	-	-	-	40,5	38,3	42,3	50,0	46,5	52,6
Ulkom. as. Suomen kansal. Finska medb.bos. utoml. Finnish citiz.liv. abroad	-	34917	12612	22305	1568	626	942	1485	585	900
%	-	-	-	-	4,5	5,0	4,2	94,7	93,5	95,5

Vaaliipiiri Valkrets Constituency	Alueita Områdena Districts	Äänioikeutettuja Röstberättigade Persons entitled to vote			Äänestäneitä Väljare Voters			Ennakolta äänestäneet Förhandsväljare Advance voters		
		Yhteensä Totalt Total	Miehet Män Men	Naiset Kvinnor Women	Yhteensä Totalt Total	Miehet Män Men	Naiset Kvinnor Women	Yhteensä Totalt Total	Miehet Män Men	Naiset Kvinnor Women
- Niistä Ruotsissa äänest. - Därav röstat i Sverige - Of which voted in Sweden	-	8441	3022	5419	184	72	112	184	72	112
%	-	-	-	-	2,2	2,4	2,1	100,0	100,0	100,0
Muut EU-kansalaiset Övriga EU-medborgare Other EU-citizens	-	931	604	327	491	302	189	244	141	103
%	-	-	-	-	52,7	50,0	57,8	49,7	46,7	54,5
<b>Uusimaa - Nyland</b>	415	636363	306928	329435	211469	99167	112302	92534	40705	51829
%	-	-	-	-	33,2	32,3	34,1	43,8	41,0	46,2
Suomessa as. Suom. kansal. Finska medb.bos.i Finland Finnish citiz.liv.in Finl.	415	615451	298157	317294	210228	98571	111657	91456	40177	51279
%	-	-	-	-	34,2	33,1	35,2	43,5	40,8	45,9
Kaupunkimaiset kunnat Urbana kommuner Urban municipalities	256	459765	221566	238199	159412	74416	84996	70268	30825	39443
%	-	-	-	-	34,7	33,6	35,7	44,1	41,4	46,4
Taajaan asutut kunnat Tätortskommuner Semi-urban municipalities	106	119456	58499	60957	38564	18228	20336	16752	7362	9390
%	-	-	-	-	32,3	31,2	33,4	43,4	40,4	46,2
Maaseutumaiset kunnat Landsbygdskommuner Rural municipalities	53	36230	18092	18138	12252	5927	6325	4436	1990	2446
%	-	-	-	-	33,8	32,8	34,9	36,2	33,6	38,7
Ulkom. as. Suomen kansal. Finska medb.bos. utoml. Finnish citiz.liv. abroad	-	19999	8164	11835	932	397	535	870	397	473
%	-	-	-	-	4,7	4,9	4,5	93,3	100,0	88,4
- Niistä Ruotsissa äänest. - Därav röstat i Sverige - Of which voted in Sweden	-	9573	3947	5626	98	55	43	98	55	43
%	-	-	-	-	1,0	1,4	0,8	100,0	100,0	100,0
Muut EU-kansalaiset Övriga EU-medborgare Other EU-citizens	-	913	607	306	309	199	110	208	131	77
%	-	-	-	-	33,8	32,8	35,9	67,3	65,8	70,0
<b>Varsinais-Suomi - Egentliga Finland</b>	223	357941	168758	189183	105314	48795	56519	48616	21244	27372
%	-	-	-	-	29,4	28,9	29,9	46,2	43,5	48,4
Suomessa as. Suom. kansal. Finska medb.bos.i Finland Finnish citiz.liv.in Finl.	223	345009	163455	181554	104873	48596	56277	48233	21079	27154
%	-	-	-	-	30,4	29,7	31,0	46,0	43,4	48,3

Vaaliipiiri Valkrets Constituency	Alueita Områdena Districts	Äänioikeutettuja Röstberättigade Persons entitled to vote			Äänestäneitä Väljare Voters			Ennakolta äänestäneet Förhandsväljare Advance voters		
		Yhteensä Totalt Total	Miehet Män Men	Naiset Kvinnor Women	Yhteensä Totalt Total	Miehet Män Men	Naiset Kvinnor Women	Yhteensä Totalt Total	Miehet Män Men	Naiset Kvinnor Women
		%	%	%	%	%	%	%	%	%
<b>Kaupunkimaiset kunnat</b> Urbana kommuner Urban municipalities	85	202502	93270	109232	62787	28225	34562	29914	12743	17171
	%	-	-	-	31,0	30,3	31,6	47,6	45,1	49,7
<b>Taajaan asutut kunnat</b> Tätortskommuner Semi-urban municipalities	38	51626	25275	26351	14322	6905	7417	6341	2883	3458
	%	-	-	-	27,7	27,3	28,1	44,3	41,8	46,6
<b>Maaseutumaiset kunnat</b> Landsbygdskommuner Rural municipalities	100	90881	44910	45971	27764	13466	14298	11978	5453	6525
	%	-	-	-	30,5	30,0	31,1	43,1	40,5	45,6
<b>Ulkom. as. Suomen kansal.</b> Finska medb.bos. utoml. Finnish citiz.liv. abroad	-	12607	5106	7501	309	122	187	303	120	183
	%	-	-	-	2,5	2,4	2,5	98,1	98,4	97,9
<b>- Niistä Ruotsissa äänest.</b> - Därav röstat i Sverige - Of which voted in Sweden	-	7110	2840	4270	78	33	45	78	33	45
	%	-	-	-	1,1	1,2	1,1	100,0	100,0	100,0
<b>Muut EU-kansalaiset</b> Övriga EU-medborgare Other EU-citizens	-	325	197	128	132	77	55	80	45	35
	%	-	-	-	40,6	39,1	43,0	60,6	58,4	63,6
<b>Satakunta</b>	172	211538	101842	109696	56954	27336	29618	25731	11797	13934
	%	-	-	-	26,9	26,8	27,0	45,2	43,2	47,0
<b>Suomessa as. Suom. kansal.</b> Finska medb.bos.i Finland Finnish citiz.liv.in Finl.	172	205045	99043	106002	56797	27272	29525	25601	11748	13853
	%	-	-	-	27,7	27,5	27,9	45,1	43,1	46,9
<b>Kaupunkimaiset kunnat</b> Urbana kommuner Urban municipalities	65	105826	50429	55397	28199	13348	14851	12451	5687	6764
	%	-	-	-	26,6	26,5	26,8	44,2	42,6	45,5
<b>Taajaan asutut kunnat</b> Tätortskommuner Semi-urban municipalities	50	53432	25781	27651	15056	7167	7889	6956	3165	3791
	%	-	-	-	28,2	27,8	28,5	46,2	44,2	48,1
<b>Maaseutumaiset kunnat</b> Landsbygdskommuner Rural municipalities	57	45787	22833	22954	13542	6757	6785	6194	2896	3298
	%	-	-	-	29,6	29,6	29,6	45,7	42,9	48,6
<b>Ulkom. as. Suomen kansal.</b> Finska medb.bos. utoml. Finnish citiz.liv. abroad	-	6387	2737	3650	127	46	81	110	38	72
	%	-	-	-	2,0	1,7	2,2	86,6	82,6	88,9

TILASTOKESKUS / VAALITILASTOT

Taulu A. (Jatk.) - Tabell A. (Forts.) - Table A. (Cont.)

Vaaliipiiri Valkrets Constituency	Alueita Områdena Districts	Äänioikeutettuja Röstberättigade Persons entitled to vote			Äänestäneitä Väljare Voters			Ennakolta äänestäneet Förhandsväljare Advance voters			
		Yhteensä Totalt Total	Miehet Män Men	Naiset Kvinnor Women	Yhteensä Totalt Total	Miehet Män Men	Naiset Kvinnor Women	Yhteensä Totalt Total	Miehet Män Men	Naiset Kvinnor Women	
- Niistä Ruotsissa äänest. - Därav röstat i Sverige - Of which voted in Sweden	%	-	3217	1374	1843	24	10	14	24	10	14
		-	-	-	-	0,7	0,7	0,8	100,0	100,0	100,0
Muut EU-kansalaiset Övriga EU-medborgare Other EU-citizens	%	-	106	62	44	30	18	12	20	11	9
		-	-	-	-	28,3	29,0	27,3	66,7	61,1	75,0
<b>Häme - Tavastland</b>	%	165	257069	121738	135331	73813	34321	39492	33769	14409	19360
		-	-	-	-	28,7	28,2	29,2	45,7	42,0	49,0
Suomessa as. Suom. kansal. Finska medb.bos.i Finland Finnish citiz.liv.in Finl.	%	165	249496	118770	130726	73580	34212	39368	33556	14313	19243
		-	-	-	-	29,5	28,8	30,1	45,6	41,8	48,9
Kaupunkimaiset kunnat Urbana kommuner Urban municipalities	%	57	146442	67630	78812	42438	19132	23306	19702	8139	11563
		-	-	-	-	29,0	28,3	29,6	46,4	42,5	49,6
Taajaan asutut kunnat Tätortskommuner Semi-urban municipalities	%	55	51405	25398	26007	15154	7336	7818	6817	3056	3761
		-	-	-	-	29,5	28,9	30,1	45,0	41,7	48,1
Maaseutumaiset kunnat Landsbygdskommuner Rural municipalities	%	53	51649	25742	25907	15988	7744	8244	7037	3118	3919
		-	-	-	-	31,0	30,1	31,8	44,0	40,3	47,5
Ulkom. as. Suomen kansal. Finska medb.bos. utoml. Finnish citiz.liv. abroad	%	-	7420	2869	4551	189	81	108	178	75	103
		-	-	-	-	2,5	2,8	2,4	94,2	92,6	95,4
- Niistä Ruotsissa äänest. - Därav röstat i Sverige - Of which voted in Sweden	%	-	3406	1415	1991	35	15	20	35	15	20
		-	-	-	-	1,0	1,1	1,0	100,0	100,0	100,0
Muut EU-kansalaiset Övriga EU-medborgare Other EU-citizens	%	-	153	99	54	44	28	16	35	21	14
		-	-	-	-	28,8	28,3	29,6	79,5	75,0	87,5
<b>Pirkanmaa - Birkaland</b>	%	208	335968	159626	176342	102883	48183	54700	49790	21800	27990
		-	-	-	-	30,6	30,2	31,0	48,4	45,2	51,2
Suomessa as. Suom. kansal. Finska medb.bos.i Finland Finnish citiz.liv.in Finl.	%	208	324745	155135	169610	102539	48016	54523	49466	21641	27825
		-	-	-	-	31,6	31,0	32,1	48,2	45,1	51,0
Kaupunkimaiset kunnat Urbana kommuner Urban municipalities	%	120	244620	115582	129038	78625	36428	42197	37306	16105	21201
		-	-	-	-	32,1	31,5	32,7	47,4	44,2	50,2



Vaaliipiiri Valkrets Constituency	Alueita Områdena Districts	Äänioikeutettuja Röstberättigade Persons entitled to vote			Äänestäneitä Väljare Voters			Ennakoilta äänestäneet Förhandsväljare Advance voters		
		Yhteensä Totalt Total	Miehet Män Men	Naiset Kvinnor Women	Yhteensä Totalt Total	Miehet Män Men	Naiset Kvinnor Women	Yhteensä Totalt Total	Miehet Män Men	Naiset Kvinnor Women
		%	%	%	%	%	%	%	%	%
Taajaan asutut kunnat Tätortskommuner Semi-urban municipalities	28	32199	15751	16448	9428	4525	4903	4586	2061	2525
	%	-	-	-	29,3	28,7	29,8	48,6	45,5	51,5
Maaseutumaiset kunnat Landsbygdskommuner Rural municipalities	60	47926	23802	24124	14486	7063	7423	7574	3475	4099
	%	-	-	-	30,2	29,7	30,8	52,3	49,2	55,2
Ulkom. as. Suomen kansal. Finska medb.bos. utoml. Finnish citiz.liv. abroad	-	10963	4317	6646	297	134	163	277	126	151
	%	-	-	-	2,7	3,1	2,5	93,3	94,0	92,6
- Niistä Ruotsissa äänest. - Därav röstat i Sverige - Of which voted in Sweden	-	5380	2247	3133	54	27	27	54	27	27
	%	-	-	-	1,0	1,2	0,9	100,0	100,0	100,0
Muut EU-kansalaiset Övriga EU-medborgare Other EU-citizens	-	260	174	86	47	33	14	47	33	14
	%	-	-	-	18,1	19,0	16,3	100,0	100,0	100,0
Kymi - Kymmene	246	267107	129111	137996	72166	34613	37553	33091	14833	18258
	%	-	-	-	27,0	26,8	27,2	45,9	42,9	48,6
Suomessa as. Suom. kansal. Finska medb.bos.i Finland Finnish citiz.liv.in Finl.	246	257618	125330	132288	71941	34524	37417	32879	14750	18129
	%	-	-	-	27,9	27,5	28,3	45,7	42,7	48,5
Kaupunkimaiset kunnat Urbana kommuner Urban municipalities	98	163441	78142	85299	44107	20699	23408	20840	9171	11669
	%	-	-	-	27,0	26,5	27,4	47,2	44,3	49,9
Taajaan asutut kunnat Tätortskommuner Semi-urban municipalities	50	40740	20441	20299	10929	5452	5477	4928	2347	2581
	%	-	-	-	26,8	26,7	27,0	45,1	43,0	47,1
Maaseutumaiset kunnat Landsbygdskommuner Rural municipalities	98	53437	26747	26690	16905	8373	8532	7111	3232	3879
	%	-	-	-	31,6	31,3	32,0	42,1	38,6	45,5
Ulkom. as. Suomen kansal. Finska medb.bos. utoml. Finnish citiz.liv. abroad	-	9373	3708	5665	197	72	125	190	70	120
	%	-	-	-	2,1	1,9	2,2	96,4	97,2	96,0
- Niistä Ruotsissa äänest. - Därav röstat i Sverige - Of which voted in Sweden	-	3574	1424	2150	19	7	12	19	7	12
	%	-	-	-	0,5	0,5	0,6	100,0	100,0	100,0

Vaalipiiri Valkrets Constituency	Alueita Områdena Districts	Äänioikeutettuja Röstberättigade Persons entitled to vote			Äänestäneitä Väljare Voters			Ennakolta äänestäneet Förhandsväljare Advance voters		
		Yhteensä Totalt Total	Miehet Män Men	Naiset Kvinnor Women	Yhteensä Totalt Total	Miehet Män Men	Naiset Kvinnor Women	Yhteensä Totalt Total	Miehet Män Men	Naiset Kvinnor Women
Muut EU-kansalaiset Övriga EU-medborgare Other EU-citizens	-	116	73	43	28	17	11	22	13	9
%	-	-	-	-	24,1	23,3	25,6	78,6	76,5	81,8
<b>Mikkeli - S:t Michel</b>	194	161291	77520	83771	43252	20479	22773	22419	9854	12565
%	-	-	-	-	26,8	26,4	27,2	51,8	48,1	55,2
Suomessa as. Suom. kansal. Finska medb.bos.i Finland Finnish citiz.liv.in Finl.	194	157481	76102	81379	43159	20441	22718	22330	9817	12513
%	-	-	-	-	27,4	26,9	27,9	51,7	48,0	55,1
Kaupunkimaiset kunnat Urbana kommuner Urban municipalities	63	75742	35112	40630	20033	9020	11013	10445	4368	6077
%	-	-	-	-	26,4	25,7	27,1	52,1	48,4	55,2
Taajaan asutut kunnat Tätortskommuner Semi-urban municipalities	6	5805	2854	2951	1474	731	743	794	374	420
%	-	-	-	-	25,4	25,6	25,2	53,9	51,2	56,5
Maaseutumaiset kunnat Landsbygdskommuner Rural municipalities	125	75934	38136	37798	21652	10690	10962	11091	5075	6016
%	-	-	-	-	28,5	28,0	29,0	51,2	47,5	54,9
Ulkom. as. Suomen kansal. Finska medb.bos. utoml. Finnish citiz.liv. abroad	-	3747	1381	2366	81	33	48	77	32	45
%	-	-	-	-	2,2	2,4	2,0	95,1	97,0	93,8
- Niistä Ruotsissa äänest. - Därav röstat i Sverige - Of which voted in Sweden	-	1713	704	1009	16	7	9	16	7	9
%	-	-	-	-	0,9	1,0	0,9	100,0	100,0	100,0
Muut EU-kansalaiset Övriga EU-medborgare Other EU-citizens	-	63	37	26	12	5	7	12	5	7
%	-	-	-	-	19,0	13,5	26,9	100,0	100,0	100,0
<b>Kuopio</b>	187	202424	97921	104503	50768	24027	26741	25737	11462	14275
%	-	-	-	-	25,1	24,5	25,6	50,7	47,7	53,4
Suomessa as. Suom. kansal. Finska medb.bos.i Finland Finnish citiz.liv.in Finl.	187	197132	95784	101348	50654	23981	26673	25635	11422	14213
%	-	-	-	-	25,7	25,0	26,3	50,6	47,6	53,3
Kaupunkimaiset kunnat Urbana kommuner Urban municipalities	81	103696	48701	54995	26020	11895	14125	12709	5468	7241
%	-	-	-	-	25,1	24,4	25,7	48,8	46,0	51,3
Taajaan asutut kunnat Tätortskommuner Semi-urban municipalities	16	20642	10201	10441	5469	2632	2837	2704	1207	1497
%	-	-	-	-	26,5	25,8	27,2	49,4	45,9	52,8

TILASTOKESKUS / VAALITILASTOT

Taulu A. (Jatk.) - Tabell A. (Forts.) - Table A. (Cont.)

Vaali Valkrets Constituency	Alueita Områdena Districts	Äänioikeutettuja Röstberättigade Persons entitled to vote			Äänestäneitä Väljare Voters			Ennakotta äänestäneet Förhandsväljare Advance voters		
		Yhteensä Totalt Total	Miehet Män Men	Naiset Kvinnor Women	Yhteensä Totalt Total	Miehet Män Men	Naiset Kvinnor Women	Yhteensä Totalt Total	Miehet Män Men	Naiset Kvinnor Women
<b>Maaseutumaiset kunnat</b> Landsbygdskommuner Rural municipalities	90	72794	36882	35912	19165	9454	9711	10222	4747	5475
%	-	-	-	-	26,3	25,6	27,0	53,3	50,2	56,4
<b>Ulkom. as. Suomen kansal.</b> Finska medb.bos. utoml. Finnish citiz.liv. abroad	-	5213	2086	3127	98	36	62	92	34	58
%	-	-	-	-	1,9	1,7	2,0	93,9	94,4	93,5
- Niistä Ruotsissa äänest. - Därav röstat i Sverige - Of which voted in Sweden	-	2711	1170	1541	16	10	6	16	10	6
%	-	-	-	-	0,6	0,9	0,4	100,0	100,0	100,0
<b>Muut EU-kansalaiset</b> Övriga EU-medborgare Other EU-citizens	-	79	51	28	16	10	6	10	6	4
%	-	-	-	-	20,3	19,6	21,4	62,5	60,0	66,7
<b>Pohjois-Karjala - Norra Karelen - North Karelia</b>	169	136748	66949	69799	37585	18176	19409	18444	8427	10017
%	-	-	-	-	27,5	27,1	27,8	49,1	46,4	51,6
<b>Suomessa as. Suom. kansal.</b> Finska medb.bos.i Finland Finnish citiz.liv.in Finl.	169	133461	65589	67872	37508	18140	19368	18368	8392	9976
%	-	-	-	-	28,1	27,7	28,5	49,0	46,3	51,5
<b>Kaupunkimaiset kunnat</b> Urbana kommuner Urban municipalities	25	39885	18508	21377	12686	5753	6933	5726	2438	3288
%	-	-	-	-	31,8	31,1	32,4	45,1	42,4	47,4
<b>Taajaan asutut kunnat</b> Tätortskommuner Semi-urban municipalities	45	26929	13293	13636	6824	3296	3528	3682	1656	2026
%	-	-	-	-	25,3	24,8	25,9	54,0	50,2	57,4
<b>Maaseutumaiset kunnat</b> Landsbygdskommuner Rural municipalities	99	66647	33788	32859	17998	9091	8907	8960	4298	4662
%	-	-	-	-	27,0	26,9	27,1	49,8	47,3	52,3
<b>Ulkom. as. Suomen kansal.</b> Finska medb.bos. utoml. Finnish citiz.liv. abroad	-	3238	1330	1908	59	24	35	59	24	35
%	-	-	-	-	1,8	1,8	1,8	100,0	100,0	100,0
- Niistä Ruotsissa äänest. - Därav röstat i Sverige - Of which voted in Sweden	-	1967	860	1107	9	5	4	9	5	4
%	-	-	-	-	0,5	0,6	0,4	100,0	100,0	100,0
<b>Muut EU-kansalaiset</b> Övriga EU-medborgare Other EU-citizens	-	49	30	19	18	12	6	17	11	6
%	-	-	-	-	36,7	40,0	31,6	94,4	91,7	100,0

Vaalipiiri Valkrets Constituency	Alueita Områdena Districts	Äänioikeutettuja Röstberättigade Persons entitled to vote			Äänestäneitä Väljare Voters			Ennakolta äänestäneet Förhandsväljare Advance voters		
		Yhteensä Totalt Total	Miehet Män Men	Naiset Kvinnor Women	Yhteensä Totalt Total	Miehet Män Men	Naiset Kvinnor Women	Yhteensä Totalt Total	Miehet Män Men	Naiset Kvinnor Women
<b>Vaasa - Vasa</b>	431	364086	176877	187209	115395	55345	60050	51304	22972	28332
%	-	-	-	-	31,7	31,3	32,1	44,5	41,5	47,2
Suomessa as. Suom. kansal. Finska medb.bos.i Finland Finnish citiz.liv.in Finl.	431	336116	164226	171890	114971	55162	59809	50925	22803	28122
%	-	-	-	-	34,2	33,6	34,8	44,3	41,3	47,0
Kaupunkimaiset kunnat Urbana kommuner Urban municipalities	67	110480	52403	58077	34300	15971	18329	16146	7085	9061
%	-	-	-	-	31,0	30,5	31,6	47,1	44,4	49,4
Taajaan asutut kunnat Tätortskommuner Semi-urban municipalities	121	83018	40934	42084	28432	13725	14707	13390	6066	7324
%	-	-	-	-	34,2	33,5	34,9	47,1	44,2	49,8
Maaseutumaiset kunnat Landsbygdskommuner Rural municipalities	243	142618	70889	71729	52239	25466	26773	21389	9652	11737
%	-	-	-	-	36,6	35,9	37,3	40,9	37,9	43,8
Ulkom. as. Suomen kansal. Finska medb.bos. utoml. Finnish citiz.liv. abroad	-	27645	12472	15173	325	135	190	308	135	173
%	-	-	-	-	1,2	1,1	1,3	94,8	100,0	91,1
- Niistä Ruotsissa äänest. - Därav röstat i Sverige - Of which voted in Sweden	-	17138	7592	9546	138	72	66	138	72	66
%	-	-	-	-	0,8	0,9	0,7	100,0	100,0	100,0
Muut EU-kansalaiset Övriga EU-medborgare Other EU-citizens	-	325	179	146	99	48	51	71	34	37
%	-	-	-	-	30,5	26,8	34,9	71,7	70,8	72,5
<b>Keski-Suomi - Mellersta Finland - Central Finland</b>	164	207551	100454	107097	55841	26432	29409	27883	12506	15377
%	-	-	-	-	26,9	26,3	27,5	49,9	47,3	52,3
Suomessa as. Suom. kansal. Finska medb.bos.i Finland Finnish citiz.liv.in Finl.	164	199941	97232	102709	55583	26319	29264	27636	12396	15240
%	-	-	-	-	27,8	27,1	28,5	49,7	47,1	52,1
Kaupunkimaiset kunnat Urbana kommuner Urban municipalities	37	88197	41498	46699	25890	11838	14052	12935	5821	7314
%	-	-	-	-	29,4	28,5	30,1	50,0	47,5	52,0
Taajaan asutut kunnat Tätortskommuner Semi-urban municipalities	47	53722	26514	27208	14004	6755	7249	6776	3113	3663
%	-	-	-	-	26,1	25,5	26,6	48,4	46,1	50,5

## TILASTOKESKUS / VAALITILASTOT

## Taulu A. (Jatk.) - Tabell A. (Forts.) - Table A. (Cont.)

Vaalipiiri Valkrets Constituency	Alueita Områdena Districts	Äänioikeutettuja Röstberättigade Persons entitled to vote			Äänestäneitä Väljare Voters			Ennakolta äänestäneet Förhandsväljare Advance voters		
		Yhteensä Total Total	Miehet Män Men	Naiset Kvinnor Women	Yhteensä Total Total	Miehet Män Men	Naiset Kvinnor Women	Yhteensä Total Total	Miehet Män Men	Naiset Kvinnor Women
		%	%	%	%	%	%	%	%	%
Maaseutumaiset kunnat Landsbygdskommuner Rural municipalities	80	58022	29220	28802	15689	7726	7963	7925	3662	4263
	%	-	-	-	27,0	26,4	27,6	50,5	47,4	53,5
Ulkom. as. Suomen kansal. Finska medb.bos. utoml. Finnish citiz.liv. abroad	-	7477	3136	4341	220	87	133	213	87	126
	%	-	-	-	2,9	2,8	3,1	96,8	100,0	94,7
- Niistä Ruotsissa äänest. - Därav röstat i Sverige - Of which voted in Sweden	-	4463	2026	2437	36	20	16	36	20	16
	%	-	-	-	0,8	1,0	0,7	100,0	100,0	100,0
Muut EU-kansalaiset Övriga EU-medborgare Other EU-citizens	-	133	86	47	38	26	12	34	23	11
	%	-	-	-	28,6	30,2	25,5	89,5	88,5	91,7
<b>Oulu - Uleåborg</b>	332	350976	173669	177307	96450	46827	49623	46395	21487	24908
	%	-	-	-	27,5	27,0	28,0	48,1	45,9	50,2
Suomessa as. Suom. kansal. Finska medb.bos.i Finland Finnish citiz.liv.in Finl.	332	334425	166392	168033	96083	46654	49429	48082	21340	24742
	%	-	-	-	28,7	28,0	29,4	48,0	45,7	50,1
Kaupunkimaiset kunnat Urbana kommuner Urban municipalities	69	153505	74042	79463	44077	20952	23125	20320	9138	11182
	%	-	-	-	28,7	28,3	29,1	46,1	43,6	48,4
Taajaan asutut kunnat Tätortskommuner Semi-urban municipalities	79	69651	35006	34645	20433	9897	10536	10023	4664	5359
	%	-	-	-	29,3	28,3	30,4	49,1	47,1	50,9
Maaseutumaiset kunnat Landsbygdskommuner Rural municipalities	184	111269	57344	53925	31573	15805	15768	15739	7538	8201
	%	-	-	-	28,4	27,6	29,2	49,8	47,7	52,0
Ulkom. as. Suomen kansal. Finska medb.bos. utoml. Finnish citiz.liv. abroad	-	16384	7179	9205	316	141	175	270	120	150
	%	-	-	-	1,9	2,0	1,9	85,4	85,1	85,7
- Niistä Ruotsissa äänest. - Därav röstat i Sverige - Of which voted in Sweden	-	11337	5111	6226	77	47	30	77	47	30
	%	-	-	-	0,7	0,9	0,5	100,0	100,0	100,0
Muut EU-kansalaiset Övriga EU-medborgare Other EU-citizens	-	167	98	69	51	32	19	43	27	16
	%	-	-	-	30,5	32,7	27,5	84,3	84,4	84,2
<b>Lappi - Lappland - Lapland</b>	220	163759	80865	82894	46572	22944	23628	24099	11476	12623
	%	-	-	-	28,4	28,4	28,5	51,7	50,0	53,4

Vaalipiiri Valkrets Constituency	Alueita Områdena Districts	Äänioikeutettuja Röstberättigade Persons entitled to vote			Äänestäneitä Väljare Voters			Ennakolta äänestäneet Förhandsväljare Advance voters			
		Yhteensä Totalt Total	Miehet Män Men	Naiset Kvinnor Women	Yhteensä Totalt Total	Miehet Män Men	Naiset Kvinnor Women	Yhteensä Totalt Total	Miehet Män Men	Naiset Kvinnor Women	
Suomessa as. Suom. kansal. Finska medb.bos.i Finland Finnish citiz.liv.in Finl.		220	148876	74478	74398	46265	22788	23477	23833	11344	12489
%		-	-	-	-	31,1	30,6	31,6	51,5	49,8	53,2
Kaupunkimaiset kunnat Urbana kommuner Urban municipalities		34	63311	30271	33040	18871	8948	9923	9758	4474	5284
%		-	-	-	-	29,8	29,6	30,0	51,7	50,0	53,3
Taajaan asutut kunnat Tätortskommuner Semi-urban municipalities		52	31197	15862	15335	9498	4805	4693	4737	2359	2378
%		-	-	-	-	30,4	30,3	30,6	49,9	49,1	50,7
Maaseutumaiset kunnat Landsbygdskommuner Rural municipalities		134	54368	28345	26023	17896	9035	8861	9338	4511	4827
%		-	-	-	-	32,9	31,9	34,1	52,2	49,9	54,5
Ulkom. as. Suomen kansal. Finska medb.bos. utoml. Finnish citiz.liv. abroad		-	14725	6303	8422	280	136	144	241	114	127
%		-	-	-	-	1,9	2,2	1,7	86,1	83,8	88,2
- Niistä Ruotsissa äänest. - Därav röstat i Sverige - Of which voted in Sweden		-	12744	5416	7328	72	32	40	72	32	40
%		-	-	-	-	0,6	0,6	0,5	100,0	100,0	100,0
Muut EU-kansalaiset Övriga EU-medborgare Other EU-citizens		-	158	84	74	27	20	7	25	18	7
%		-	-	-	-	17,1	23,8	9,5	92,6	90,0	100,0
Ahvenanmaan maakunta - Landskapet Åland - Åland		34	24150	11441	12709	4254	2007	2247	1549	677	872
%		-	-	-	-	17,6	17,5	17,7	36,4	33,7	38,8
Suomessa as. Suom. kansal. Finska medb.bos.i Finland Finnish citiz.liv.in Finl.		34	19123	9262	9861	4170	1966	2204	1508	658	850
%		-	-	-	-	21,8	21,2	22,4	36,2	33,5	38,6
Kaupunkimaiset kunnat Urbana kommuner Urban municipalities		4	8010	3716	4294	1823	839	984	824	365	459
%		-	-	-	-	22,8	22,6	22,9	45,2	43,5	46,6
Maaseutumaiset kunnat Landsbygdskommuner Rural municipalities		30	11113	5546	5567	2347	1127	1220	684	293	391
%		-	-	-	-	21,1	20,3	21,9	29,1	26,0	32,0
Ulkom. as. Suomen kansal. Finska medb.bos. utoml. Finnish citiz.liv. abroad		-	4896	2113	2783	50	23	27	24	12	12
%		-	-	-	-	1,0	1,1	1,0	48,0	52,2	44,4

Vaali Valkrets Constituency	Alueita Områdena Districts	Äänioikeutettuja Röstberättigade Persons entitled to vote			Äänestäneitä Väljare Voters			Ennakolta äänestäneet Förhandsväljare Advance voters		
		Yhteensä	Miehet	Naiset	Yhteensä	Miehet	Naiset	Yhteensä	Miehet	Naiset
		Totalt Total	Män Men	Kvinnor Women	Totalt Total	Män Men	Kvinnor Women	Totalt Total	Män Men	Kvinnor Women
- Niistä Ruotsissa äänest. - Därav röstat i Sverige - Of which voted in Sweden	-	3741	1564	2177	9	5	4	9	5	4
%	-	-	-	-	0,2	0,3	0,2	100,0	100,0	100,0
Muut EU-kansalaiset Övriga EU-medborgare Other EU-citizens	-	131	66	65	34	18	16	17	7	10
%	-	-	-	-	26,0	27,3	24,6	50,0	38,9	62,5

TILASTOKESKUS / VAALITILASTOT

**B. Hyväksytyt äänet ja prosenttiosuudet europarlamenttivaaleissa 1999 ja 1996 sekä ennakköänet ja prosenttiosuudet europarlamenttivaaleissa 1999 puolueittain ja vaalipiireittäin**  
**Godkända röster och de procentuella andelarna i europaparlamentsvalet 1999 och 1996 samt förhandsröster och de procentuella andelarna i europaparlamentsvalet 1999 efter parti och valkrets**  
**Valid ballots and percentages in the European Parliament elections in 1999 and 1996 and advance votes and percentages in the European Parliament elections in 1999 by party and constituency**

Vaalipiiri Valkrets Constituency	Hyväksytyt äänestysliput puolueittain, Godkända röstsedlar efter parti, Valid ballots by party												Hylätyt liput Kasserade sedlar Invalid ballots
	Yhteensä	SDP	KESK	KOK	VAS	VIHR	RKP	SKL	PS	EKA	KIPU	SKP	
	Totalt		CENT	SAML	VÄNST	GRÖNA	SFP	FKF	SAF	PFF	EBP	FKP	
	Total				LEFT	GREENS							
<b>Koko maa - Hela landet -</b>													
<b>Whole country</b>	1242303	221836	264640	313960	112757	166786	84153	29637	9854	1909	29215	7556	5819
	%	100,0	17,9	21,3	25,3	9,1	13,4	6,8	2,4	0,8	0,2	2,4	0,6
	ENN.	587369	108824	121912	156245	54054	70326	38835	14793	4947	1315	11956	4162
	%	100,0	18,5	20,8	26,6	9,2	12,0	6,6	2,5	0,8	0,3	2,0	0,7
<b>Kaupunkimaiset kunnat</b>													
<b>Urban municipalities</b>	774220	153550	82980	227094	76173	136141	48279	19766	4218	1282	19676	5061	3310
	%	100,0	19,8	10,7	29,8	9,8	17,6	6,2	2,6	0,5	2,5	0,7	0,4
	ENN.	368966	74524	39398	112695	35702	56625	26603	9942	2075	865	7790	2747
	%	100,0	20,2	10,7	30,5	9,7	15,3	7,2	2,7	0,6	0,2	2,1	0,7
<b>Taajaan asutut kunnat</b>													
<b>Semi-urban municipalities</b>	189268	30442	61559	41403	15443	15961	12804	3888	2225	276	4221	1046	923
	%	100,0	16,1	32,8	21,9	8,2	8,4	6,8	2,1	1,2	0,1	2,2	0,6
	ENN.	88603	15102	28106	20241	7558	6774	5242	1935	1129	190	1722	604
	%	100,0	17,0	31,7	22,3	8,5	7,6	5,9	2,2	1,3	0,2	1,9	0,7
<b>Maaseutumaiset kunnat</b>													
<b>Rural municipalities</b>	278815	37844	120101	45463	21141	14684	23070	5983	3411	351	5318	1449	1586
	%	100,0	13,6	43,1	16,3	7,6	5,3	8,3	2,1	1,2	0,1	1,9	0,5
	ENN.	129800	19198	54408	23309	10794	6927	6990	2916	1743	260	2444	811
	%	100,0	14,8	41,9	18,0	8,3	5,3	5,4	2,2	1,3	0,2	1,9	0,6
<b>Helsinki - Helsingfors</b>	174815	27571	7872	52551	14197	46790	15817	4384	750	341	3634	908	591
	%	100,0	15,8	4,5	30,1	8,1	26,8	9,0	2,5	0,4	0,2	2,1	0,5
	ENN.	88169	14201	4218	27661	6741	20367	10063	2401	388	221	1396	512
	%	100,0	16,1	4,8	31,4	7,6	23,1	11,4	2,7	0,4	0,3	1,6	0,6
<b>Helsinki-Helsingfors</b>	174815	27571	7872	52551	14197	46790	15817	4384	750	341	3634	908	591
	%	100,0	15,8	4,5	30,1	8,1	26,8	9,0	2,5	0,4	0,2	2,1	0,5
	ENN.	88169	14201	4218	27661	6741	20367	10063	2401	388	221	1396	512
	%	100,0	16,1	4,8	31,4	7,6	23,1	11,4	2,7	0,4	0,3	1,6	0,6
<b>Uusimaa - Nyland</b>	210672	35529	16152	66477	15697	37895	27654	4566	932	357	4428	985	797
	%	100,0	16,9	7,7	31,6	7,5	18,0	13,1	2,2	0,4	2,1	0,5	0,4
	ENN.	92235	16336	6589	29537	6865	14642	13394	2155	428	239	1560	490
	%	100,0	17,7	7,1	32,0	7,4	15,9	14,5	2,3	0,5	0,3	1,7	0,5
<b>Kaupunkimaiset kunnat</b>													
<b>Urban municipalities</b>	159857	27441	9336	54223	11970	31233	16728	3803	653	303	3434	733	562
	%	100,0	17,2	5,8	33,9	7,5	19,5	10,5	2,4	0,4	2,1	0,5	0,4
	ENN.	70963	12761	4030	24369	5231	12051	8699	1794	311	200	1178	339
	%	100,0	18,0	5,7	34,3	7,4	17,0	12,3	2,5	0,4	0,3	1,7	0,5



Vaali- piiri Vallorets Constituency	Hyväksytyt äänestysliput puolueittain, Godkända röstsedlar efter parti, Valid ballots by party											Hyllätyt liput Kasserade sedlar	
	Yhteensä	SDP	KESK	KOK	VAS	VIHR	RKP	SKL	PS	EKA	KIPU	SKP	Invalid ballots
	Totalt		CENT	SAML	VÄNST	GRÖNA	SFP	FKF	SAF	PFF	EBP	FKP	
	Total				LEFT	GREENS							
<b>Taajaan asutut kunnat</b> Tätortskommuner													
Semi-urban municipalities	38562	6159	4415	10046	2875	5489	7682	639	235	44	776	202	180
%	100,0	16,0	11,4	26,1	7,5	14,2	19,9	1,7	0,6	0,1	2,0	0,5	0,5
ENN.	16811	2821	1773	4284	1320	2175	3581	305	98	32	294	128	73
%	100,0	16,8	10,5	25,5	7,9	12,9	21,5	1,8	0,6	0,2	1,7	0,3	0,4
<b>Maaseutumaiset kunnat</b> Landsbygdskommuner													
Rural municipalities	12253	1929	2401	2208	852	1173	3244	124	44	10	218	50	55
%	100,0	15,7	19,6	18,0	7,0	9,6	26,5	1,0	0,4	0,1	1,8	0,4	0,4
ENN.	4461	754	786	884	314	416	1114	56	19	7	88	23	19
%	100,0	16,9	17,6	19,8	7,0	9,3	25,0	1,3	0,4	0,2	2,0	0,5	0,4
<b>Varsinais-Suomi - Egentliga Finland</b>													
	104801	19426	17674	28583	10722	15588	7297	1950	723	122	2035	681	513
%	100,0	18,5	16,9	27,3	10,2	14,9	7,0	1,9	0,7	0,1	1,9	0,6	0,5
ENN.	48388	9233	7377	13864	4747	6433	4035	1011	342	77	907	362	228
%	100,0	19,1	15,2	28,7	9,8	13,3	8,3	2,1	0,7	0,2	1,9	0,7	0,5
<b>Kaupunkimaiset kunnat</b> Urbana kommuner													
Urban municipalities	62809	13449	4247	18840	7438	11693	3563	1413	425	71	1267	403	312
%	100,0	21,4	6,8	30,0	11,8	18,6	5,7	2,2	0,7	0,1	2,0	0,6	0,5
ENN.	30060	6501	1998	9490	3282	4825	2199	739	192	44	579	211	138
%	100,0	21,6	6,6	31,6	10,9	16,1	7,3	2,5	0,6	0,1	1,9	0,7	0,5
<b>Taajaan asutut kunnat</b> Tätortskommuner													
Semi-urban municipalities	14300	2320	3276	3566	1256	1515	1615	268	94	19	225	146	70
%	100,0	16,2	22,9	24,9	8,8	10,6	11,3	1,9	0,7	0,1	1,6	1,0	0,5
ENN.	6357	1056	1366	1576	541	600	837	148	42	13	91	87	31
%	100,0	16,6	21,5	24,8	8,5	9,4	13,2	2,3	0,7	0,2	1,4	1,4	0,5
<b>Maaseutumaiset kunnat</b> Landsbygdskommuner													
Rural municipalities	27692	3657	10151	6177	2028	2380	2119	269	204	32	543	132	131
%	100,0	13,2	36,7	22,3	7,3	8,6	7,7	1,0	0,7	0,1	2,0	0,5	0,5
ENN.	11971	1676	4013	2798	924	1008	999	124	108	20	237	64	59
%	100,0	14,0	33,5	23,4	7,7	8,4	8,3	1,0	0,9	0,2	2,0	0,5	0,5
<b>Satakunta</b>													
	56628	12162	13425	15033	7097	4539	368	1209	749	76	1708	262	326
%	100,0	21,5	23,7	26,5	12,5	8,0	0,6	2,1	1,3	0,1	3,0	0,5	0,6
ENN.	25589	5492	5445	7552	3168	1915	229	519	361	51	716	141	142
%	100,0	21,5	21,3	29,5	12,4	7,5	0,9	2,0	1,4	0,2	2,8	0,6	0,6
<b>Kaupunkimaiset kunnat</b> Urbana kommuner													
Urban municipalities	28147	7604	2887	8593	4173	2850	244	635	230	33	757	141	143
%	100,0	27,0	10,3	30,5	14,8	10,1	0,8	2,3	0,8	0,1	2,7	0,5	0,5
ENN.	12476	3344	1171	4207	1743	1110	157	254	92	23	302	73	54
%	100,0	26,8	9,4	33,7	14,0	8,9	1,3	2,0	0,7	0,2	2,4	0,6	0,4
<b>Taajaan asutut kunnat</b> Tätortskommuner													
Semi-urban municipalities	15003	2491	4724	3663	1684	1069	72	354	299	27	551	69	93
%	100,0	16,6	31,5	24,4	11,2	7,1	0,5	2,4	2,0	0,2	3,7	0,5	0,6
ENN.	6947	1183	1946	1868	800	506	40	154	162	15	235	38	44
%	100,0	17,0	28,0	26,9	11,5	7,3	0,6	2,2	2,3	0,2	3,4	0,5	0,6

Vaalipiiri Valkrets Constituency	Hyväksytyt äänestysliput puolueittain, Godkända röstsedlar efter parti, Valid ballots by party											Hyllätyt liput Kasserade sedlar Invalid ballots	
	Yhteensä Totalt Total	SDP	KESK CENT	KOK SAML	VAS VÄNST LEFT	VIHR GRÖNA GREENS	RKP SFP	SKL FKF	PS SAF	EKA PFF	KIPU EBP	SKP FKP	
<b>Maaseutumaiset kunnat</b>													
<b>Landsbygdskommuner</b>													
Rural municipalities	13478	2067	5814	2777	1240	620	52	220	220	16	400	52	90
%	100,0	15,3	43,1	20,6	9,2	4,6	0,4	1,6	1,6	0,1	3,0	0,4	0,7
ENN.	6166	965	2328	1477	625	299	32	111	107	13	179	30	44
%	100,0	15,7	37,8	24,0	10,1	4,8	0,5	1,8	1,7	0,2	2,9	0,5	0,7
<b>Häme - Tavastland</b>													
	73413	15384	14174	22512	5866	9198	416	2591	403	176	2269	424	400
%	100,0	21,0	19,3	30,7	8,0	12,5	0,6	3,5	0,5	0,2	3,1	0,6	0,5
ENN.	33608	7100	6286	11099	2523	3718	248	1273	214	125	832	190	161
%	100,0	21,1	18,7	33,0	7,5	11,1	0,7	3,8	0,6	0,4	2,5	0,6	0,5
<b>Kaupunkimaiset kunnat</b>													
<b>Urbana kommuner</b>													
Urban municipalities	42384	9581	5117	13789	3646	6293	272	1768	217	101	1329	271	200
%	100,0	22,6	12,1	32,5	8,6	14,8	0,6	4,2	0,5	0,2	3,1	0,6	0,5
ENN.	19755	4348	2411	7029	1575	2521	165	908	105	68	497	128	78
%	100,0	22,0	12,2	35,6	8,0	12,8	0,8	4,8	0,5	0,3	2,5	0,6	0,4
<b>Taajaan asutut kunnat</b>													
<b>Tätortskommuner</b>													
Semi-urban municipalities	15121	3018	3683	4539	1019	1700	74	433	115	42	440	58	85
%	100,0	20,0	24,4	30,0	6,7	11,2	0,5	2,9	0,8	0,3	2,9	0,4	0,6
ENN.	6828	1462	1587	2148	433	691	41	206	68	30	139	23	36
%	100,0	21,4	23,2	31,5	6,3	10,1	0,6	3,0	1,0	0,4	2,0	0,3	0,5
<b>Maaseutumaiset kunnat</b>													
<b>Landsbygdskommuner</b>													
Rural municipalities	15908	2785	5374	4184	1201	1205	70	390	71	33	500	95	115
%	100,0	17,5	33,8	26,3	7,5	7,6	0,4	2,5	0,4	0,2	3,1	0,6	0,7
ENN.	7025	1290	2288	1922	515	506	42	159	41	27	196	39	47
%	100,0	18,4	32,6	27,4	7,3	7,2	0,6	2,9	0,6	0,4	2,8	0,6	0,7
<b>Pirkanmaa - Birkaland</b>													
	102367	17311	11356	31891	16120	14095	912	3027	699	248	5810	898	516
%	100,0	16,9	11,1	31,2	15,7	13,8	0,9	3,0	0,7	0,2	5,7	0,9	0,5
ENN.	49571	8849	5381	15904	8002	5828	538	1555	388	181	2402	543	219
%	100,0	17,9	10,9	32,1	16,1	11,8	1,1	3,1	0,8	0,4	4,8	1,1	0,4
<b>Kaupunkimaiset kunnat</b>													
<b>Urbana kommuner</b>													
Urban municipalities	78522	13713	5047	25407	13325	12099	798	2249	418	188	4542	736	390
%	100,0	17,5	6,4	32,4	17,0	15,4	1,0	2,8	0,5	0,2	5,8	0,9	0,5
ENN.	37423	6927	2374	12475	6500	4918	464	1118	212	143	1855	437	152
%	100,0	18,5	6,3	33,3	17,4	13,1	1,2	3,0	0,6	0,4	5,0	1,2	0,4
<b>Taajaan asutut kunnat</b>													
<b>Tätortskommuner</b>													
Semi-urban municipalities	9408	1361	1877	2781	1195	989	62	348	92	28	622	53	40
%	100,0	14,5	20,0	29,6	12,7	10,5	0,7	3,7	1,0	0,3	6,6	0,6	0,4
ENN.	4584	706	914	1420	588	388	36	186	60	15	241	30	22
%	100,0	15,4	19,9	31,0	12,8	8,5	0,8	4,1	1,3	0,3	5,3	0,7	0,5
<b>Maaseutumaiset kunnat</b>													
<b>Landsbygdskommuner</b>													
Rural municipalities	14437	2237	4432	3703	1600	1007	52	430	189	32	646	109	86
%	100,0	15,5	30,7	25,6	11,1	7,0	0,4	3,0	1,3	0,2	4,5	0,8	0,6
ENN.	7564	1216	2093	2009	914	522	38	251	116	23	306	76	45
%	100,0	16,1	27,7	26,6	12,1	6,9	0,5	3,2	1,5	0,3	4,0	1,0	0,6

Vaali- piiri Valikrets Constituency	Hyväksytyt äänestysliput puolueittain, Godkända röstsedlar efter parti, Valid ballots by party												Hylätyt liput Kasserade sedlar Invalid ballots	
	Yhteensä Totalt Total	SDP	KESK CENT	KOK SAML	VAS VÄNST LEFT	VIHR GRÖNA GREENS	RKP SFP	SKL FKF	PS SAF	EKA PFF	KIPU EBP	SKP FKP		
Kymi - Kymmene	71803	16817	19232	19620	3479	7566	560	1886	322	98	1826	397	363	
	%	100,0	23,4	26,8	27,3	4,8	10,5	0,8	2,6	0,4	2,5	0,6	0,5	
	ENN.	32924	7989	7807	9578	1697	3361	332	990	160	66	736	208	167
	%	100,0	24,3	23,7	29,1	5,2	10,2	1,0	3,0	0,5	0,2	2,2	0,6	0,5
Kaupunkimaiset kunnat Urbana kommuner Urban municipalities														
Urban municipalities	44023	12339	6563	13839	2494	5515	355	1100	183	65	1268	302	233	
	%	100,0	28,0	14,9	31,4	5,7	12,5	0,8	2,5	0,4	0,1	2,9	0,7	0,5
	ENN.	20878	5833	2912	6850	1196	2472	224	588	89	40	514	160	107
	%	100,0	27,9	13,9	32,8	5,7	11,8	1,1	2,8	0,4	0,2	2,5	0,8	0,5
Taajaan asutut kunnat Tätortskommuner Semi-urban municipalities														
Semi-urban municipalities	10908	2260	4027	2455	494	974	51	302	55	15	236	39	55	
	%	100,0	20,7	36,9	22,5	4,5	8,9	0,5	2,8	0,3	0,1	2,2	0,4	0,5
	ENN.	4932	1101	1608	1193	261	435	24	151	29	12	95	23	27
	%	100,0	22,3	32,6	24,2	5,3	8,8	0,5	3,1	0,6	0,2	1,9	0,5	0,5
Maaseutumaiset kunnat Landsbygdskommuner Rural municipalities														
Rural municipalities	16872	2218	8642	3326	491	1077	154	484	84	18	322	56	75	
	%	100,0	13,1	51,2	19,7	2,9	6,4	0,9	2,9	0,5	0,1	1,9	0,3	0,4
	ENN.	7114	1055	3287	1535	240	454	84	251	42	14	127	25	33
	%	100,0	14,8	46,2	21,6	3,4	6,4	1,2	3,5	0,6	0,2	1,8	0,4	0,5
Mikkeli - S:t Michel														
Mikkeli - S:t Michel	43042	9358	14789	9987	2397	3696	125	1331	221	71	918	149	210	
	%	100,0	21,7	34,4	23,2	5,6	8,6	0,3	3,1	0,3	0,2	2,1	0,3	0,5
	ENN.	22326	4887	7263	5722	1194	1821	76	697	119	45	423	79	93
	%	100,0	21,3	32,5	25,6	5,3	8,2	0,3	3,1	0,5	0,2	1,9	0,4	0,4
Kaupunkimaiset kunnat Urbana kommuner Urban municipalities														
Urban municipalities	19988	5232	4026	5711	1330	2296	83	643	112	30	443	82	99	
	%	100,0	26,2	20,1	28,6	6,7	11,5	0,4	3,2	0,6	0,2	2,2	0,4	0,5
	ENN.	10450	2663	2098	3266	632	1090	52	340	57	20	190	42	47
	%	100,0	25,5	20,1	31,3	6,0	10,4	0,5	3,3	0,5	0,2	1,8	0,4	0,4
Taajaan asutut kunnat Tätortskommuner Semi-urban municipalities														
Semi-urban municipalities	1474	245	567	384	56	111	1	50	4	3	46	7	2	
	%	100,0	16,6	38,5	26,1	3,8	7,5	0,1	3,4	0,3	0,2	3,1	0,5	0,1
	ENN.	795	126	278	238	33	66	-	26	1	2	19	6	1
	%	100,0	15,8	35,0	29,9	4,2	8,3	-	3,3	0,1	0,3	2,4	0,8	0,1
Maaseutumaiset kunnat Landsbygdskommuner Rural municipalities														
Rural municipalities	21580	3881	10196	3892	1011	1289	41	638	105	38	429	60	109	
	%	100,0	18,0	47,2	18,0	4,7	6,0	0,2	3,0	0,5	0,2	2,0	0,3	0,5
	ENN.	11081	2098	4887	2218	529	665	24	331	61	23	214	31	45
	%	100,0	18,9	44,1	20,0	4,8	6,0	0,2	3,0	0,6	0,2	1,9	0,3	0,4
Kuopio														
Kuopio	50546	11514	18053	8938	4435	4103	128	1142	778	74	1009	372	222	
	%	100,0	22,8	35,7	17,7	8,8	8,1	0,3	2,3	1,5	0,1	2,0	0,7	0,4
	ENN.	25647	5988	9096	4689	2263	1817	72	615	401	62	445	199	90
	%	100,0	23,3	35,5	18,3	8,8	7,1	0,3	2,4	1,6	0,2	1,7	0,8	0,3

Vaaliipiiri Valokrets Constituency	Hyväksytyt äänestysliput puolueittain, Godkända röstsedlar efter parti, Valid ballots by party											Hyfätyt liput Kasserade sedlar Invalid ballots		
	Yhteensä Total Total	SDP	KESK CENT	KOK SAML	VAS VÄNST LEFT	VIHR GRÖNA GREENS	RKP SFP	SKL FKF	PS SAF	EKA PFF	KIPU EBP	SKP FKP		
<b>Kaupunkimaiset kunnat</b>														
<b>Urbana kommuner</b>														
Urban municipalities	25981	7335	5798	5912	2303	2900	89	595	240	28	586	195	108	
%	100,0	28,2	22,3	22,8	8,9	11,2	0,3	2,3	0,9	0,1	2,3	0,8	0,4	
ENN.	12735	3680	2790	3096	1101	1223	52	303	118	24	238	110	36	
%	100,0	28,9	21,9	24,3	8,6	9,6	0,4	2,4	0,9	0,2	1,9	0,9	0,3	
<b>Taajaan asutut kunnat</b>														
<b>Tätortskommuner</b>														
Semi-urban municipalities	5451	1017	2462	895	414	360	7	106	48	4	102	36	24	
%	100,0	18,7	45,2	16,4	7,6	6,6	0,1	1,9	0,9	0,1	1,9	0,7	0,4	
ENN.	2699	505	1307	413	201	142	1	41	31	2	41	15	10	
%	100,0	18,7	48,4	15,3	7,4	5,3	0,0	1,5	1,1	0,1	1,5	0,6	0,4	
<b>Maaseutumaiset kunnat</b>														
<b>Landsbygdskommuner</b>														
Rural municipalities	19114	3162	9793	2131	1718	843	32	441	490	42	321	141	90	
%	100,0	16,3	51,2	11,1	9,0	4,4	0,2	2,3	2,6	0,2	1,7	0,7	0,5	
ENN.	10213	1803	4999	1180	961	452	19	271	252	36	166	74	44	
%	100,0	17,7	48,9	11,6	9,4	4,4	0,2	2,7	2,5	0,4	1,6	0,7	0,4	
<b>Pohjois-Karjala - Norra Karelen - North Karelia</b>														
	37402	13843	10089	7190	1728	2264	52	1017	258	38	644	279	183	
%	100,0	37,0	27,0	19,2	4,6	6,1	0,1	2,7	0,7	0,1	1,7	0,7	0,5	
ENN.	18357	6926	4827	3587	852	1045	30	466	139	24	304	157	87	
%	100,0	37,7	26,3	19,5	4,6	5,7	0,2	2,5	0,8	0,1	1,7	0,9	0,8	
<b>Kaupunkimaiset kunnat</b>														
<b>Urbana kommuner</b>														
Urban municipalities	12659	5453	1511	3109	623	1240	24	280	49	7	235	128	59	
%	100,0	43,1	11,9	24,6	4,9	9,8	0,2	2,2	0,4	0,1	1,9	1,0	0,5	
ENN.	5733	2453	736	1435	267	528	13	120	25	4	87	65	25	
%	100,0	42,8	12,9	25,0	4,7	9,2	0,2	2,1	0,4	0,1	1,5	1,1	0,4	
<b>Taajaan asutut kunnat</b>														
<b>Tätortskommuner</b>														
Semi-urban municipalities	6799	2675	1908	1093	426	271	16	159	55	13	132	51	41	
%	100,0	39,3	28,1	16,1	6,3	4,0	0,2	2,3	0,8	0,2	1,9	0,8	0,6	
ENN.	3676	1444	965	625	241	157	8	101	29	9	72	25	21	
%	100,0	39,3	26,3	17,0	6,6	4,8	0,2	2,7	0,8	0,2	2,0	0,7	0,6	
<b>Maaseutumaiset kunnat</b>														
<b>Landsbygdskommuner</b>														
Rural municipalities	17944	5715	6670	2988	679	753	12	578	154	18	277	100	83	
%	100,0	31,8	37,2	16,7	3,8	4,2	0,1	3,2	0,9	0,1	1,5	0,6	0,5	
ENN.	8948	3029	3126	1527	344	360	9	245	85	11	145	67	41	
%	100,0	33,9	34,9	17,1	3,8	4,0	0,1	2,7	0,9	0,1	1,6	0,7	0,5	
<b>Vaaša - Vasa</b>														
	114941	12758	40791	17548	4942	4250	27317	2928	2440	76	1459	432	454	
%	100,0	11,1	35,5	15,3	4,3	3,7	23,8	2,5	2,1	0,1	1,3	0,4	0,4	
ENN.	51138	5844	19539	9506	2483	1847	8395	1264	1218	51	664	227	166	
%	100,0	11,6	38,2	18,6	4,9	3,6	16,4	2,5	2,4	0,1	1,3	0,4	0,3	
<b>Kaupunkimaiset kunnat</b>														
<b>Urbana kommuner</b>														
Urban municipalities	34352	6874	5128	6489	2350	2395	8686	1136	456	38	593	207	122	
%	100,0	20,0	14,9	18,8	6,8	7,0	25,3	3,3	1,3	0,1	1,7	0,6	0,4	
ENN.	16255	3066	2673	3512	1195	987	3700	480	254	21	260	107	50	
%	100,0	18,9	16,4	21,6	7,4	6,1	22,8	3,0	1,6	0,1	1,6	0,7	0,3	

## TILASTOKESKUS / VAALITILASTOT

## Taulu B. (Jatk.) - Tabell B. (Forts.) - Table B. (Cont.)

Vaali- piiri Vallorets Constituency	Hyväksytyt äänestysliput puolueittain, Godkända röstsedlar efter parti. Valid ballots by party											Hylätyt liput Kasserade sedlar Invalid ballots	
	Yhteensä Totalt Total	SDP	KESK CENT	KOK SAML	VAS VÄNST LEFT	VIHR GRÖNA GREENS	RKP SFP	SKL FKF	PS SAF	EKA PFF	KIPU EBP		SKP FKP
<b>Taajaan asutut kunnat</b>													
<b>Tätortskommuner</b>													
Semi-urban municipalities	28384	2678	14033	4988	967	842	3168	547	787	10	301	63	108
%	100,0	9,4	49,4	17,6	3,4	3,0	11,2	1,9	2,8	0,0	1,1	0,2	0,4
ENN.	13410	1401	6865	2764	491	379	645	270	408	8	147	32	38
%	100,0	10,4	51,2	20,6	3,7	2,8	4,8	2,0	3,0	0,1	1,1	0,2	0,3
<b>Maaseutumaiset kunnat</b>													
<b>Landsbygdskommuner</b>													
Rural municipalities	52205	3206	21630	6071	1625	1013	15463	1245	1197	28	565	162	224
%	100,0	6,1	41,4	11,6	3,1	1,9	29,6	2,4	2,3	0,1	1,1	0,3	0,4
ENN.	21473	1477	10001	3230	797	481	4050	514	556	22	257	88	78
%	100,0	6,9	46,6	15,0	3,7	2,2	18,9	2,4	2,6	0,1	1,2	0,4	0,4
<b>Keski-Suomi - Mellersta Finland - Central Finland</b>													
Central Finland	55569	12332	14889	13027	5557	5738	160	1698	422	73	1182	491	272
%	100,0	22,2	26,8	23,4	10,0	10,3	0,3	3,1	0,8	0,1	2,1	0,9	0,5
ENN.	27771	6364	7156	7031	2770	2472	109	835	193	51	502	288	112
%	100,0	22,9	25,8	25,3	10,0	8,9	0,4	3,0	0,7	0,2	1,8	1,0	0,4
<b>Kaupunkimaiset kunnat</b>													
<b>Urbana kommuner</b>													
Urban municipalities	25878	6717	4127	6643	2698	3768	110	856	133	19	515	292	130
%	100,0	26,0	15,9	25,7	10,4	14,6	0,4	3,3	0,5	0,1	2,0	1,1	0,5
ENN.	12998	3480	2090	3513	1353	1590	72	429	67	13	218	173	54
%	100,0	26,8	16,1	27,0	10,4	12,2	0,6	3,3	0,5	0,1	1,7	1,3	0,4
<b>Taajaan asutut kunnat</b>													
<b>Tätortskommuner</b>													
Semi-urban municipalities	13984	3041	3669	3460	1716	1126	21	352	129	28	331	111	68
%	100,0	21,7	26,2	24,7	12,3	8,1	0,2	2,5	0,9	0,2	2,4	0,8	0,5
ENN.	6795	1546	1675	1827	824	474	14	162	50	20	132	71	26
%	100,0	22,8	24,7	26,9	12,1	7,0	0,2	2,4	0,7	0,3	1,9	1,0	0,4
<b>Maaseutumaiset kunnat</b>													
<b>Landsbygdskommuner</b>													
Rural municipalities	15707	2574	7093	2924	1143	844	29	490	160	26	336	88	74
%	100,0	16,4	45,2	18,6	7,3	5,4	0,2	3,1	1,0	0,2	2,1	0,6	0,5
ENN.	7978	1338	3391	1691	593	408	23	244	76	18	152	44	32
%	100,0	16,8	42,5	21,2	7,4	5,1	0,3	3,1	1,0	0,2	1,9	0,6	0,4
<b>Oulu - Uleåborg</b>													
Oulu - Uleåborg	95998	10777	44584	15060	12514	7674	212	1489	1054	114	1541	979	452
%	100,0	11,2	46,4	15,7	13,0	8,0	0,2	1,6	1,1	0,1	1,6	1,0	0,5
ENN.	46171	5647	20655	7428	6359	3268	118	764	542	90	720	580	224
%	100,0	12,2	44,7	16,1	13,8	7,1	0,3	1,7	1,2	0,2	1,6	1,3	0,5
<b>Kaupunkimaiset kunnat</b>													
<b>Urbana kommuner</b>													
Urban municipalities	44102	6596	13772	9272	6502	5441	152	700	313	41	784	529	180
%	100,0	15,0	31,2	21,0	14,7	12,3	0,3	1,6	0,7	0,1	1,8	1,2	0,4
ENN.	20414	3282	6325	4289	3119	2134	86	345	144	33	351	306	83
%	100,0	16,1	31,0	21,0	15,8	10,5	0,4	1,7	0,7	0,2	1,7	1,5	0,4
<b>Taajaan asutut kunnat</b>													
<b>Tätortskommuner</b>													
Semi-urban municipalities	20409	1779	12310	2462	1821	964	28	242	289	30	302	182	94
%	100,0	8,7	60,3	12,1	8,9	4,7	0,1	1,2	1,4	0,1	1,5	0,9	0,5
ENN.	10039	990	5630	1347	1018	491	11	138	143	25	141	105	49
%	100,0	9,9	56,1	13,4	10,1	4,9	0,1	1,4	1,4	0,2	1,4	1,0	0,5

Vaalipiiri Valokrets Constituency	Hyväksytyt äänestysliput puolueittain, Godkända röstsedlar efter parti, Valid ballots by party											Hyätät liput Kasserade sedlar Invalid ballots		
	Yhteensä Total Total	SDP	KESK CENT	KOK SAML	VAS VÄNST LEFT	VIHR GRÖNA GREENS	RKP SFP	SKL FKF	PS SAF	EKA PFF	KIPU EBP	SKP FKP		
<b>Maaseutumaiset kunnat</b>														
<b>Landsbygdskommuner</b>														
Rural municipalities	31487	2402	18502	3326	4191	1269	32	547	452	43	455	268	178	
%	100,0	7,6	58,8	10,6	13,3	4,0	0,1	1,7	1,4	0,1	1,4	0,9	0,6	
ENN.	15718	1375	8700	1792	2222	643	21	281	255	32	228	169	92	
%	100,0	8,7	55,4	11,4	14,1	4,1	0,1	1,8	1,6	0,2	1,5	1,1	0,6	
<b>Lappli - Lappland - Lapland</b>														
	46281	6454	21512	5444	7948	3262	82	406	100	40	743	290	291	
%	100,0	13,9	46,5	11,8	17,2	7,0	0,2	0,9	0,2	0,1	1,6	0,6	0,6	
ENN.	23958	3639	10265	3055	4361	1736	49	244	54	27	344	184	141	
%	100,0	15,2	42,8	12,8	18,2	7,2	0,2	1,0	0,2	0,1	1,4	0,9	0,6	
<b>Kaupunkimaiset kunnat</b>														
<b>Urbana kommuner</b>														
Urban municipalities	18911	3334	7538	2671	3091	1558	46	200	38	15	287	133	103	
%	100,0	17,6	39,9	14,1	16,3	8,2	0,2	1,1	0,2	0,1	1,5	0,7	0,5	
ENN.	9824	1858	3568	1485	1747	784	23	123	21	9	123	83	52	
%	100,0	18,9	36,9	15,1	17,8	8,0	0,2	1,3	0,2	0,1	1,3	0,8	0,5	
<b>Taajaan asutut kunnat</b>														
<b>Tätortskommuner</b>														
Semi-urban municipalities	9465	1398	4608	1071	1520	551	7	88	23	13	157	29	63	
%	100,0	14,8	48,7	11,3	16,1	5,8	0,1	0,9	0,2	0,1	1,7	0,3	0,7	
ENN.	4730	761	2192	538	807	270	4	47	8	7	75	21	32	
%	100,0	16,1	46,3	11,4	17,1	5,7	0,1	1,0	0,2	0,1	1,6	0,4	0,7	
<b>Maaseutumaiset kunnat</b>														
<b>Landsbygdskommuner</b>														
Rural municipalities	17905	1722	9366	1702	3337	1153	29	118	39	12	299	128	125	
%	100,0	9,6	52,3	9,5	18,6	6,4	0,2	0,7	0,2	0,1	1,7	0,7	0,7	
ENN.	9404	1020	4505	1032	1807	682	22	74	25	11	146	80	57	
%	100,0	10,8	47,9	11,0	19,2	7,3	0,2	0,8	0,3	0,1	1,6	0,9	0,6	
<b>Ahvenanmaan maakunta -</b>														
<b>Landskapet Åland - Åland</b>														
	4025	600	48	99	58	128	3053	13	3	5	9	9	229	
%	100,0	14,9	1,2	2,5	1,4	3,2	75,9	0,3	0,1	0,1	0,2	0,2	5,4	
ENN.	1517	229	8	32	29	56	1147	4	-	5	5	2	32	
%	100,0	15,1	0,5	2,1	1,9	3,7	75,6	0,3	-	0,3	0,3	0,1	2,1	
<b>Kaupunkimaiset kunnat</b>														
<b>Urbana kommuner</b>														
Urban municipalities	1792	311	11	45	33	70	1312	4	1	2	2	1	78	
%	100,0	17,4	0,6	2,5	1,3	3,9	73,2	0,2	0,1	0,1	0,1	0,1	4,2	
ENN.	833	127	4	18	20	25	634	-	-	2	2	1	18	
%	100,0	15,2	0,5	2,2	2,4	3,0	76,1	-	-	0,2	0,2	0,1	2,1	
<b>Maaseutumaiset kunnat</b>														
<b>Landsbygdskommuner</b>														
Rural municipalities	2233	289	37	54	25	58	1741	9	2	3	7	8	151	
%	100,0	12,9	1,7	2,4	1,1	2,6	78,0	0,4	0,1	0,1	0,3	0,4	6,3	
ENN.	684	102	4	14	9	31	513	4	-	3	3	1	14	
%	100,0	14,9	0,6	2,0	1,3	4,5	75,0	0,6	-	0,4	0,4	0,1	2,0	

TILASTOKESKUS / VAALITILASTOT

C. Naisehdokkaiden äänimäärät ja prosentiosuudet puolueittain kuntamuodon mukaan vaalipiireittäin europarlamenttivaaleissa 1999

De kvinnliga kandidaternas röstetal och deras procentuella andelar efter parti och kommunform valkretsvis i europaparlamentsvalet 1999

Number of votes cast for female candidates and percentages by party, type of municipality and constituency in the European Parliament elections in 1999

Vaalipiiri Valkrets Constituency	Yhteensä Totalt Totalt	SDP	KESK CENT	KOK SAML	VAS VÄNST LEFT	VIHR GRÖNA GREENS	RKP SFP	SKL FKF	PS SAF	EKA PFF	KIPU EBP	SKP FKP
<b>Koko maa - Hela landet - Whole country</b>	579441 % 46.6	100262 45.2	50796 19.2	163668 52.1	21287 18.9	131087 78.6	81092 96.4	28095 94.8	667 6.8	- -	696 2.4	1791 23.7
<b>Kaupunkimaiset kunnat Urbana kommuner Urban municipalities</b>	395238 % 51.0	66297 43.2	18970 22.9	119141 52.5	16282 21.4	106510 78.2	47118 97.6	18882 95.5	331 7.8	- -	521 2.6	1186 23.4
<b>Taajaan asutut kunnat Tätortskommuner Semi-urban municipalities</b>	76326 % 40.3	14461 47.5	9031 14.7	21553 52.1	2116 13.7	12997 81.4	12025 93.9	3674 94.5	168 7.6	- -	74 1.8	227 21.7
<b>Maaseutumaiset kunnat Landsbygdskommuner Rural municipalities</b>	107877 % 38.7	19504 51.5	22795 19.0	22974 50.5	2889 13.7	11580 78.9	21949 95.1	5539 92.6	168 4.9	- -	101 1.9	378 26.1
<b>Helsinki - Helsingfors</b>	99295 % 56.8	11213 40.7	1650 21.0	28297 53.8	2145 15.1	35759 76.4	15523 98.1	4252 97.0	63 8.4	- -	165 4.5	228 25.1
<b>Helsinki-Helsingfors</b>	99295 % 56.8	11213 40.7	1650 21.0	28297 53.8	2145 15.1	35759 76.4	15523 98.1	4252 97.0	63 8.4	- -	165 4.5	228 25.1
<b>Uusimaa - Nyland</b>	116191 % 55.2	12838 36.1	2870 17.8	36668 55.2	2123 13.5	29966 79.1	26897 97.3	4379 95.9	76 8.2	- -	155 3.5	219 22.2
<b>Kaupunkimaiset kunnat Urbana kommuner Urban municipalities</b>	89207 % 55.8	10296 37.5	1811 19.4	30695 56.6	1522 12.7	24541 78.6	16357 97.8	3656 96.1	52 8.0	- -	118 3.4	159 21.7
<b>Taajaan asutut kunnat Tätortskommuner Semi-urban municipalities</b>	20444 % 53.0	1966 31.9	756 17.1	4839 48.2	336 11.7	4479 81.6	7369 95.9	608 95.1	20 8.5	- -	25 3.2	46 22.8
<b>Maaseutumaiset kunnat Landsbygdskommuner Rural municipalities</b>	6540 % 53.4	576 29.9	303 12.6	1134 51.4	265 31.1	946 80.6	3171 97.7	115 92.7	4 9.1	- -	12 5.5	14 28.0
<b>Varsinais-Suomi - Egentliga Finland</b>	42385 % 40.4	3485 17.9	2274 12.9	13818 48.3	783 7.3	12895 82.7	7079 97.0	1830 93.8	46 6.4	- -	52 2.6	123 18.1
<b>Kaupunkimaiset kunnat Urbana kommuner Urban municipalities</b>	27374 % 43.6	2212 16.4	817 19.2	9274 49.2	548 7.4	9601 82.1	3437 96.5	1341 94.9	25 5.9	- -	36 2.8	83 20.6
<b>Taajaan asutut kunnat Tätortskommuner Semi-urban municipalities</b>	5666 % 39.6	464 20.0	342 10.4	1685 47.3	81 6.4	1256 82.9	1573 97.4	241 89.9	4 4.3	- -	6 2.7	14 9.6

Vaalipiiri Vaikrets Constituency	Yhteensä Totalt Totalt	SDP	KESK CENT	KOK SAML	VAS VÄNST LEFT	VIHR GRÖNA GREENS	RKP SFP	SKL FKF	PS SAF	EKA PFF	KIPU EBP	SKP FKP
<b>Maaseutumaiset kunnat</b> Landsbygdskommuner Rural municipalities	9345 % 33.7	809 22.1	1115 11.0	2859 46.3	154 7.6	2038 85.6	2069 97.6	248 92.2	17 8.3	-	10 1.8	26 19.7
<b>Satakunta</b>	22104 % 39.0	5306 43.6	3171 23.6	7082 47.1	1243 17.5	3696 81.4	357 97.0	1147 94.9	18 2.4	-	30 1.8	54 20.6
<b>Kaupunkimaiset kunnat</b> Urbana kommuner Urban municipalities	12055 % 42.8	3344 44.0	627 21.7	4129 48.1	754 18.1	2305 80.9	237 97.1	605 95.3	6 2.6	-	19 2.5	29 20.6
<b>Taajaan asutut kunnat</b> Tätortskommuner Semi-urban municipalities	5774 % 38.5	1069 42.9	1400 29.6	1708 46.6	291 17.3	879 82.2	68 94.4	338 95.5	4 1.3	-	6 1.1	11 15.9
<b>Maaseutumaiset kunnat</b> Landsbygdskommuner Rural municipalities	4275 % 31.7	893 43.2	1144 19.7	1245 44.8	198 16.0	512 82.6	52 100.0	204 92.7	8 3.6	-	5 1.2	14 26.9
<b>Häme - Tavastland</b>	36036 % 49.1	6024 39.2	6647 48.9	11720 52.1	1205 20.5	7362 80.0	401 96.4	2487 96.0	27 6.7	-	41 1.8	122 28.8
<b>Kaupunkimaiset kunnat</b> Urbana kommuner Urban municipalities	21643 % 51.1	3667 38.3	2824 55.2	7362 53.4	704 19.3	4998 79.4	264 97.1	1709 96.7	16 7.4	-	24 1.8	75 27.7
<b>Taajaan asutut kunnat</b> Tätortskommuner Semi-urban municipalities	7421 % 49.1	1255 41.6	1623 44.1	2414 53.2	239 23.5	1378 81.1	70 94.6	413 95.4	5 4.3	-	9 2.0	15 25.9
<b>Maaseutumaiset kunnat</b> Landsbygdskommuner Rural municipalities	6972 % 43.8	1102 39.6	2200 40.9	1944 46.5	262 21.8	986 81.8	67 95.7	365 93.6	6 8.5	-	8 1.6	32 33.7
<b>Pirkanmaa - Birkaland</b>	46169 % 45.1	5281 30.5	1977 17.4	13977 43.8	9281 57.6	11509 81.7	886 97.1	2923 96.6	46 6.6	-	57 1.0	232 25.8
<b>Kaupunkimaiset kunnat</b> Urbana kommuner Urban municipalities	37436 % 47.7	4132 30.1	1052 20.8	11146 43.9	8088 60.7	9809 81.1	774 97.0	2179 96.9	30 7.2	-	44 1.0	182 24.7
<b>Taajaan asutut kunnat</b> Tätortskommuner Semi-urban municipalities	3847 % 40.9	442 32.5	288 15.3	1224 44.0	605 50.6	866 87.6	60 96.8	336 96.6	7 7.6	-	3 0.5	16 30.2
<b>Maaseutumaiset kunnat</b> Landsbygdskommuner Rural municipalities	4886 % 33.8	707 31.6	637 14.4	1607 43.4	588 36.7	834 82.8	52 100.0	408 94.9	9 4.8	-	10 1.5	34 31.2
<b>Kymi - Kymene</b>	33227 % 46.3	8689 51.7	6706 34.9	8866 45.2	558 16.0	5898 78.0	540 96.4	1781 94.4	99 30.7	-	31 1.7	59 14.9
<b>Kaupunkimaiset kunnat</b> Urbana kommuner Urban municipalities	21524 % 48.9	6343 51.4	2688 41.0	6255 45.2	430 17.2	4306 78.1	342 96.3	1035 94.1	57 31.1	-	28 2.2	40 13.2



Vaalipiiri Valkrets Constituency	Yhteensä Totalt Totalt	SDP	KESK CENT	KOK SAML	VAS VÄNST LEFT	VIHR GRÖNA GREENS	RKP SFP	SKL FKF	PS SAF	EKA PFF	KIPU EBP	SKP FKP
Taajaan asutut kunnat Tätortskommuner												
Semi-urban municipalities	4625	1124	1056	1254	62	771	49	292	10	-	1	6
%	42.4	49.7	26.2	51.1	12.6	79.2	96.1	96.7	18.2	-	0.4	15.4
Maaseutumaiset kunnat Landsbygdskommuner												
Rural municipalities	7078	1222	2962	1357	66	821	149	454	32	-	2	13
%	42.0	55.1	34.3	40.8	13.4	76.2	96.8	93.8	38.1	-	0.6	23.2
<b>Mikkeli - S:t Michel</b>												
	25183	6655	8993	4752	389	2919	121	1263	33	-	19	39
%	58.5	71.1	60.8	47.6	16.2	79.0	96.8	94.9	14.9	-	2.1	26.2
Kaupunkimaiset kunnat Urbana kommuner												
Urban municipalities	11676	3671	2409	2761	281	1811	82	612	24	-	9	16
%	58.4	70.2	59.8	48.3	21.1	78.9	98.8	95.2	21.4	-	2.0	19.5
Taajaan asutut kunnat Tätortskommuner												
Semi-urban municipalities	840	169	353	168	4	94	1	48	-	-	-	3
%	57.0	69.0	62.3	43.8	7.1	84.7	100.0	96.0	-	-	-	42.9
Maaseutumaiset kunnat Landsbygdskommuner												
Rural municipalities	12667	2815	6231	1823	104	1014	38	603	9	-	10	20
%	58.7	72.5	61.1	46.8	10.3	78.7	92.7	94.5	8.6	-	2.3	33.3
<b>Kuopio</b>												
	22795	4092	10066	4293	379	2690	114	1056	15	-	22	68
%	45.1	35.5	55.8	48.0	8.5	65.6	89.1	92.5	1.9	-	2.2	18.3
Kaupunkimaiset kunnat Urbana kommuner												
Urban municipalities	11721	2878	3196	2901	181	1874	84	552	2	-	18	35
%	45.1	39.2	55.1	49.1	7.9	64.6	94.4	92.8	0.8	-	3.1	17.9
Taajaan asutut kunnat Tätortskommuner												
Semi-urban municipalities	2924	326	1824	383	40	233	6	102	1	-	2	7
%	53.6	32.1	74.1	42.8	9.7	64.7	85.7	96.2	2.1	-	2.0	19.4
Maaseutumaiset kunnat Landsbygdskommuner												
Rural municipalities	8150	888	5046	1009	158	583	24	402	12	-	2	26
%	42.6	28.1	51.5	47.3	9.2	69.2	75.0	91.2	2.4	-	0.6	18.4
<b>Pohjois-Karjala - Norra Karelen - North Karelia</b>												
	19500	13138	1303	2073	109	1797	46	964	15	-	13	42
%	52.1	94.9	12.9	28.8	6.3	79.4	88.5	94.8	5.8	-	2.0	15.1
Kaupunkimaiset kunnat Urbana kommuner												
Urban municipalities	7658	5211	227	881	43	988	24	260	3	-	5	16
%	60.5	95.6	15.0	28.3	6.9	79.7	100.0	92.9	6.1	-	2.1	12.5
Taajaan asutut kunnat Tätortskommuner												
Semi-urban municipalities	3576	2508	227	428	28	209	10	149	5	-	3	9
%	52.6	93.8	11.9	39.2	6.6	77.1	62.5	93.7	9.1	-	2.3	17.6
Maaseutumaiset kunnat Landsbygdskommuner												
Rural municipalities	8266	5419	849	764	38	600	12	555	7	-	5	17
%	46.1	94.8	12.7	25.6	5.6	79.7	100.0	96.0	4.5	-	1.8	17.0

Vaalipiiri Valkrets Constituency	Yhteensä Totalt Totalt	SDP	KESK CENT	KOK SAML	VAS VÄNST LEFT	VIHR GRÖNA GREENS	RKP SFP	SKL FKF	PS SAF	EKA PFF	KIPU EBP	SKP FKP
<b>Vaasa - Vasa</b>	55970	9323	837	13044	577	3468	25752	2827	40	-	31	71
%	48.7	73.1	2.1	74.3	11.7	81.6	94.3	96.6	1.6	-	2.1	16.4
<b>Kaupunkimaiset kunnat Urbana kommuner Urban municipalities</b>	21740	5089	251	4577	336	1929	8417	1090	11	-	19	21
%	63.3	74.0	4.9	70.5	14.3	80.5	96.9	96.0	2.4	-	3.2	10.1
<b>Taajaan asutut kunnat Tätortskommuner Semi-urban municipalities</b>	10331	2207	189	3793	106	703	2770	530	11	-	5	17
%	36.4	82.4	1.3	76.0	11.0	83.5	87.4	96.9	1.4	-	1.7	27.0
<b>Maaseutumaiset kunnat Landsbygdskommuner Rural municipalities</b>	23899	2027	397	4674	135	836	14565	1207	18	-	7	33
%	45.8	63.2	1.8	77.0	8.3	82.5	94.2	96.9	1.5	-	1.2	20.4
<b>Kesk-Suomi - Mellersta Finland - Central Finland</b>	20131	5459	2251	5172	603	4506	150	1599	29	-	36	326
%	36.2	44.3	15.1	39.7	10.9	78.5	93.8	94.2	6.9	-	3.0	66.4
<b>Kaupunkimaiset kunnat Urbana kommuner Urban municipalities</b>	10746	2907	748	2650	316	2966	106	812	14	-	12	215
%	41.5	43.3	18.1	39.9	11.7	78.7	96.4	94.9	10.5	-	2.3	73.6
<b>Taajaan asutut kunnat Tätortskommuner Semi-urban municipalities</b>	4893	1449	558	1393	175	894	19	331	9	-	4	61
%	35.0	47.6	15.2	40.3	10.2	79.4	90.5	94.0	7.0	-	1.2	55.0
<b>Maaseutumaiset kunnat Landsbygdskommuner Rural municipalities</b>	4492	1103	945	1129	112	646	25	456	6	-	20	50
%	28.6	42.9	13.3	38.6	9.8	76.5	86.2	93.1	3.7	-	6.0	56.8
<b>Oulu - Uleåborg</b>	29020	7481	1509	10590	1574	6211	199	1206	139	-	33	78
%	30.2	69.4	3.4	70.3	12.6	80.9	93.9	81.0	13.2	-	2.1	8.0
<b>Kaupunkimaiset kunnat Urbana kommuner Urban municipalities</b>	17778	4688	509	6590	792	4382	147	595	18	-	17	40
%	40.3	71.1	3.7	71.1	12.2	80.5	96.7	85.0	5.8	-	2.2	7.6
<b>Taajaan asutut kunnat Tätortskommuner Semi-urban municipalities</b>	4386	1203	310	1634	109	794	25	205	88	-	10	8
%	21.5	67.6	2.5	66.4	6.0	82.4	89.3	84.7	30.4	-	3.3	4.4
<b>Maaseutumaiset kunnat Landsbygdskommuner Rural municipalities</b>	6856	1590	690	2366	673	1035	27	406	33	-	6	30
%	21.8	66.2	3.7	71.1	16.1	81.6	84.4	74.2	7.3	-	1.3	11.2
<b>Lappi - Lappland - Lapland</b>	8288	1262	530	3281	307	2304	76	371	20	-	10	127
%	17.9	19.6	2.5	60.3	3.9	70.6	92.7	91.4	20.0	-	1.3	43.8
<b>Kaupunkimaiset kunnat Urbana kommuner Urban municipalities</b>	4006	636	159	1603	136	1184	44	181	10	-	6	47
%	21.2	19.1	2.1	60.0	4.4	76.0	95.7	90.5	26.3	-	2.1	35.3

Vaalipiiri Valkrets Constituency	Yhteensä Totalt Totalt	SDP	KESK CENT	KOK SAML	VAS VÄNST LEFT	VIHR GRÖNA GREENS	RKP SFP	SKL FKF	PS SAF	EKA PFF	KIPU EBP	SKP FKP
<b>Taajaan asutut kunnat</b>												
<b>Tätortskommuner</b>												
Semi-urban municipalities	1599	279	105	630	40	441	5	81	4	-	-	14
%	16.9	20.0	2.3	58.8	2.6	80.0	71.4	92.0	17.4	-	-	48.3
<b>Maaseutumaiset kunnat</b>												
<b>Landsbygdskommuner</b>												
Rural municipalities	2683	347	266	1048	131	679	27	109	6	-	4	66
%	15.0	20.2	2.8	61.6	3.9	58.9	93.1	92.4	15.4	-	1.3	51.6
<b>Ahvenanmaan maakunta - Landskapet Åland - Åland</b>												
	3147	16	12	35	11	107	2951	10	1	-	1	3
%	78.2	2.7	25.0	35.4	19.0	83.6	96.7	76.9	33.3	-	11.1	33.3
<b>Kaupunkimaiset kunnat</b>												
<b>Urbana kommuner</b>												
Urban municipalities	1379	10	2	20	6	57	1280	3	-	-	1	-
%	77.0	3.2	18.2	44.4	18.2	81.4	97.6	75.0	-	-	50.0	-
<b>Maaseutumaiset kunnat</b>												
<b>Landsbygdskommuner</b>												
Rural municipalities	1768	6	10	15	5	50	1671	7	1	-	-	3
%	79.2	2.1	27.0	27.8	20.0	86.2	96.0	77.8	50.0	-	-	37.5

**TILASTOKESKUS / VAALITILASTOT**
**1. Äänioikeutetut ja äänestäneet sekä ennakoita äänestäneet sukupuolen mukaan kunnittain europarlamenttivaaleissa 1999 ja 1996**  
**Röstberättigade och väljare samt förhandsväljare efter kön och kommun i europaparlamentsvalen 1999 och 1996**  
**Persons entitled to vote, persons who voted and advance voters by sex and municipality in the European Parliament elections in 1999 and 1996**

	Alueita		Äänioikeutettuja			Äänestäneitä			Ennakoita äänestäneet		
	Områdena	Röstberättigade	Yhteensä		Yhteensä		Yhteensä		Yhteensä		
Districts		Persons entitled to vote	Miehet	Naiset	Miehet	Naiset	Miehet	Naiset	Miehet	Naiset	
		Totalt	Män	Kvinnor	Totalt	Män	Kvinnor	Totalt	Män	Kvinnor	
Constituency and municipality		Total	Men	Women	Total	Men	Women	Total	Men	Women	
Koko maa - Hela landet -											
Whole country		3314	4141098	1979074	2162024	1248122	583106	665016	589775	258530	
%	-	-	-	-	-	30,1	29,5	30,8	47,3	44,8	
-96	3494	4108703	1958518	2150185	2368504	1109770	1256734	816623	354060	462563	
%	-	-	-	-	57,6	56,7	58,4	34,5	31,8	36,8	
Suomessa as. Suom. kansal.											
Finska medb.bos.i Finland											
Finnish citiz.liv.in Finl.		3314	3952198	1901114	2051084	1241698	580168	661530	584193	256035	
%	-	-	-	-	-	31,4	30,5	32,3	47,0	44,1	
-96	3494	3915075	1878399	2036676	2359302	1106374	1252928	810703	351511	459192	
%	-	-	-	-	60,3	58,9	61,5	34,4	31,8	36,6	
Kaupunkimaiset kunnat											
Urbana kommuner											
Urban municipalities		1215	2393701	1123029	1270672	772615	350990	421625	366029	155782	
%	-	-	-	-	-	32,3	31,3	33,2	47,4	44,4	
-96	1311	2341799	1095221	1246578	1367439	622483	744956	423645	178079	245566	
%	-	-	-	-	58,4	56,8	59,8	31,0	28,6	33,0	
Taajaan asutut kunnat											
Tätortskommuner											
Semi-urban municipalities		693	639822	315809	324013	189587	91454	98133	88486	40313	
%	-	-	-	-	-	29,6	29,0	30,3	46,7	44,1	
-96	718	638173	314256	323917	395737	189569	206168	146821	64702	82119	
%	-	-	-	-	62,0	60,3	63,6	37,1	34,1	39,8	
Maaseutumaiset kunnat											
Landsbygdskommuner											
Rural municipalities		1406	918675	462276	456399	279496	137724	141772	129678	59940	
%	-	-	-	-	-	30,4	29,8	31,1	46,4	43,5	
-96	1465	935103	468922	466181	596126	294322	301804	240237	108730	131507	
%	-	-	-	-	63,7	62,8	64,7	40,3	36,8	43,6	
Ulkom. as. Suomen kansal.											
Finska medb.bos. utoml.											
Finnish citiz.liv. abroad		-	184991	75513	109478	5048	2093	2955	4697	1969	
%	-	-	-	-	-	2,7	2,8	2,7	93,0	94,1	
-96	-	191114	78521	112593	5577	2343	3234	5281	2166	3115	
%	-	-	-	-	2,9	3,0	2,8	94,7	92,4	96,3	
- Niistä Ruotsissa äänest.											
- Därav röstat i Sverige											
- Of which voted in Sweden		-	96515	40712	55803	865	417	448	865	417	
%	-	-	-	-	-	0,9	1,0	0,8	100,0	100,0	
-96	-	83576	36835	46741	1547	763	784	1547	763	784	
%	-	-	-	-	1,9	2,1	1,7	100,0	100,0	100,0	
Muut EU-kansalaiset											
Övriga EU-medborgare											
Other EU-citizens		-	3909	2447	1462	1376	845	531	885	526	
%	-	-	-	-	-	35,2	34,5	36,3	64,3	62,2	
-96	-	2514	1598	916	1625	1053	572	639	383	256	
%	-	-	-	-	64,6	65,9	62,4	39,3	36,4	44,8	

## TILASTOKESKUS / VAALITILASTOT

## Taulu 1. (Jatk.) - Tabell 1. (Forts.) - Table 1. (Cont.)

Vaali- ja kuntatason Valkrets och kommun Constituency and municipality	Alueita Områdena Districts	Äänioikeutettuja Röstberättigade Persons entitled to vote			Äänestäneitä Väljare Voters			Ennakoita äänestäneet Förhandsväljare Advance voters		
		Yhteensä Total Total	Miehet Män Men	Naiset Kvinnor Women	Yhteensä Total Total	Miehet Män Men	Naiset Kvinnor Women	Yhteensä Total Total	Miehet Män Men	Naiset Kvinnor Women
Helsinki - Helsingfors	154	464127	205375	258752	175406	74454	100952	88414	34881	53533
%	-	-	-	-	37,8	36,3	39,0	50,4	46,8	53,0
-96	152	451590	197683	253907	249490	107405	142085	76990	30155	46835
%	-	-	-	-	55,2	54,3	56,0	30,9	28,1	33,0
Suomessa as. Suom. kansal. Finska medb.bos.i Finland Finnish citiz.liv.in Finl.	154	428279	192159	236120	173347	73526	99821	86685	34155	52530
%	-	-	-	-	40,5	38,3	42,3	50,0	46,5	52,6
-96	152	415245	184406	230839	247541	106550	140991	75444	29570	45874
%	-	-	-	-	59,6	57,8	61,1	30,5	27,8	32,5
Helsinki-Helsingfors	154	428279	192159	236120	173347	73526	99821	86685	34155	52530
%	-	-	-	-	40,5	38,3	42,3	50,0	46,5	52,6
-96	152	415245	184406	230839	247541	106550	140991	75444	29570	45874
%	-	-	-	-	59,6	57,8	61,1	30,5	27,8	32,5
Ulkom. as. Suomen kansal. Finska medb.bos. utoml. Finnish citiz.liv. abroad	-	34917	12612	22305	1568	626	942	1485	585	900
%	-	-	-	-	4,5	5,0	4,2	94,7	93,5	95,5
-96	-	35723	12875	22848	1478	545	933	1401	498	903
%	-	-	-	-	4,1	4,2	4,1	94,8	91,4	96,8
- Niistä Ruotsissa äänest. - Därav röstat i Sverige - Of which voted in Sweden	-	8441	3022	5419	184	72	112	184	72	112
%	-	-	-	-	2,2	2,4	2,1	100,0	100,0	100,0
-96	-	6732	2577	4155	264	107	157	264	107	157
%	-	-	-	-	3,9	4,2	3,8	100,0	100,0	100,0
Muut EU-kansalaiset Övriga EU-medborgare Other EU-citizens	-	931	604	327	491	302	189	244	141	103
%	-	-	-	-	52,7	50,0	57,8	49,7	46,7	54,5
-96	-	622	402	220	471	310	161	145	87	58
%	-	-	-	-	75,7	77,1	73,2	30,8	28,1	36,0
Uusimaa - Nyland	415	636363	306928	329435	211469	99167	112302	92534	40705	51829
%	-	-	-	-	33,2	32,3	34,1	43,8	41,0	46,2
-96	434	615780	296066	319714	357719	168432	189287	100638	43656	56982
%	-	-	-	-	58,1	56,9	59,2	28,1	25,9	30,1
Suomessa as. Suom. kansal. Finska medb.bos.i Finland Finnish citiz.liv.in Finl.	415	615451	298157	317294	210228	98571	111657	91456	40177	51279
%	-	-	-	-	34,2	33,1	35,2	43,5	40,8	45,9
-96	434	595993	287932	308061	356484	167801	188683	99721	43239	56482
%	-	-	-	-	59,8	58,3	61,2	28,0	25,8	29,9
Kaupunkimaiset kunnat Urbana kommuner Urban municipalities	256	459765	221566	238199	159412	74416	84996	70268	30825	39443
%	-	-	-	-	34,7	33,6	35,7	44,1	41,4	46,4
-96	273	443412	213088	230324	261157	122217	138940	70110	30516	39594
%	-	-	-	-	58,9	57,4	60,3	26,8	25,0	28,5
Espoo-Esbo	71	150096	71925	78171	61797	28745	33052	28352	12367	15985
%	-	-	-	-	41,2	40,0	42,3	45,9	43,0	48,4
-96	71	141624	67511	74113	88903	41416	47487	24303	10529	13774
%	-	-	-	-	62,8	61,3	64,1	27,3	25,4	29,0

Vaalipiiri ja kunta Valkrets och kommun Constituency and municipality	Alueita Områdena Districts	Äänioikeutettuja Röstberättigade Persons entitled to vote			Äänestäneitä Väljäre Voters			Ennakolta äänestäneet Förhandsväljäre Advance voters		
		Yhteensä Totalt Total	Miehet Män Men	Naiset Kvinnor Women	Yhteensä Totalt Total	Miehet Män Men	Naiset Kvinnor Women	Yhteensä Totalt Total	Miehet Män Men	Naiset Kvinnor Women
Hanko-Hangö	7	8087	4019	4068	2147	1029	1118	920	427	493
%	-	-	-	-	26,5	25,6	27,5	42,9	41,5	44,1
-96	7	8369	4147	4222	4904	2377	2527	1357	621	736
%	-	-	-	-	58,6	57,3	59,9	27,7	26,1	29,1
Vantaa-Vanda	56	128438	61992	66446	41261	19240	22021	17596	7758	9838
%	-	-	-	-	32,1	31,0	33,1	42,6	40,3	44,7
-96	73	123797	59581	64216	66729	31074	35655	17353	7611	9742
%	-	-	-	-	53,9	52,2	55,5	26,0	24,5	27,3
Hyvinkää-Hyvinge	20	31936	15265	16671	8933	4196	4737	3883	1714	2169
%	-	-	-	-	28,0	27,5	28,4	43,5	40,3	45,8
-96	20	31483	15012	16471	17372	8052	9320	4945	2110	2835
%	-	-	-	-	55,2	53,6	56,6	28,5	26,2	30,4
Järvenpää-Träskända	16	25664	12262	13402	7974	3700	4274	2898	1248	1650
%	-	-	-	-	31,1	30,2	31,9	36,3	33,7	38,6
-96	16	24904	11902	13002	14292	6672	7620	3208	1391	1817
%	-	-	-	-	57,4	56,1	58,6	22,4	20,3	23,8
Kauriainen-Grankulla	3	6222	2912	3310	3605	1637	1968	2285	990	1295
%	-	-	-	-	57,9	56,2	59,5	63,4	60,5	65,8
-96	3	6122	2863	3259	4875	2259	2616	1701	723	978
%	-	-	-	-	79,6	78,9	80,3	34,9	32,0	37,4
Kerava-Kervo	13	22061	10615	11446	7146	3333	3813	3108	1377	1731
%	-	-	-	-	32,4	31,4	33,3	43,5	41,3	45,4
-96	13	21608	10381	11227	12434	5848	6586	2851	1279	1572
%	-	-	-	-	57,5	56,3	58,7	22,9	21,9	23,9
Lovisa-Lovisa	6	6098	2947	3151	2036	946	1090	991	408	583
%	-	-	-	-	33,4	32,1	34,6	48,7	43,1	53,5
-96	6	6151	2988	3163	3912	1887	2025	1215	500	715
%	-	-	-	-	63,6	63,2	64,0	31,1	26,5	35,3
Lojja-Lojo	20	26002	12634	13368	7257	3437	3820	3123	1375	1748
%	-	-	-	-	27,9	27,2	28,6	43,0	40,0	45,8
-96	20	25617	12465	13152	14954	7084	7870	4560	2001	2559
%	-	-	-	-	58,4	56,8	59,3	30,3	28,2	32,5
Porvoo-Borgå	29	33168	16020	17148	10554	4922	5632	4462	1951	2511
%	-	-	-	-	31,8	30,7	32,3	42,3	39,6	44,6
-96	29	32669	15758	16911	20016	9350	10666	5266	2255	3011
%	-	-	-	-	61,3	59,3	63,1	26,3	24,1	28,2
Tuusula-Tusby	15	21993	10975	11018	6702	3231	3471	2650	1210	1440
%	-	-	-	-	30,5	29,4	31,5	39,3	37,4	41,5
-96	15	21068	10480	10588	12766	6198	6568	3351	1496	1855
%	-	-	-	-	60,6	59,1	62,0	26,2	24,1	28,2
Taajaan asutut kunnat Tätortskommuner Semi-urban municipalities	106	119456	58499	60957	38564	18228	20336	16752	7362	9390
%	-	-	-	-	32,3	31,2	33,4	43,4	40,4	46,2
-96	106	116364	56844	59520	71238	33793	37445	21351	9099	12252
%	-	-	-	-	61,2	59,4	62,9	30,0	26,9	32,7
Karjaa-Karis	5	6673	3170	3503	2097	947	1150	968	420	548
%	-	-	-	-	31,4	29,9	32,8	46,2	44,4	47,7
-96	5	6703	3150	3553	4267	1939	2328	1235	509	726
%	-	-	-	-	63,7	61,6	65,3	28,9	26,3	31,2
Karkkila-Högfors	5	6702	3260	3442	2039	944	1095	982	412	570
%	-	-	-	-	30,4	29,0	31,8	48,2	43,6	52,1
-96	5	6589	3201	3388	4374	2086	2288	1681	714	967
%	-	-	-	-	66,4	65,2	67,5	38,4	34,2	42,3

Vaali- ja kunta- Valkrets och kommun Constituency and municipality	Alueita Områdena Districts	Äänioikeutettuja Röstberättigade Persons entitled to vote	Äänestäneitä Väljäre Voters			Ennakolta äänestäneet Förhandsväljäre Advance voters				
			Yhteensä Total Total	Miehet Män Men	Naiset Kvinnor Women	Yhteensä Total Total	Miehet Män Men	Naiset Kvinnor Women	Yhteensä Total Total	Miehet Män Men
Kirkkonummi-Kyrkslätt	10	20598	10272	10326	7330	3536	3794	2969	1386	1583
%	-	-	-	-	35,6	34,4	36,7	40,5	39,2	41,7
-96	10	19686	9832	9854	12236	5910	6326	3059	1379	1680
%	-	-	-	-	62,2	60,1	64,2	25,0	23,3	26,6
Mäntsälä	10	11699	5769	5930	3109	1465	1644	1330	582	748
%	-	-	-	-	26,6	25,4	27,7	42,8	39,7	45,5
-96	10	11399	5583	5816	6555	3112	3443	1778	771	1007
%	-	-	-	-	57,5	55,7	59,2	27,1	24,8	29,2
Nummijärvi	20	22596	11172	11424	6973	3390	3583	3135	1408	1727
%	-	-	-	-	30,9	30,3	31,4	45,0	41,5	48,2
-96	20	21701	10737	10964	12684	6150	6534	4100	1773	2327
%	-	-	-	-	58,4	57,3	59,6	32,3	28,8	35,6
Orimattila	13	10654	5157	5497	2884	1371	1513	1165	505	660
%	-	-	-	-	27,1	26,6	27,5	40,4	36,8	43,6
-96	13	10706	5157	5549	5980	2764	3216	1906	789	1117
%	-	-	-	-	55,9	53,6	58,0	31,9	28,5	34,7
Sipoo-Sibbo	15	12268	5975	6293	4684	2192	2492	1890	822	1068
%	-	-	-	-	38,2	36,7	39,6	40,4	37,5	42,9
-96	15	11557	5617	5940	7670	3632	4038	1945	809	1136
%	-	-	-	-	66,4	64,7	68,0	25,4	22,3	28,1
Tammisaari-Ekenäs	14	11269	5349	5920	4055	1834	2221	1927	793	1134
%	-	-	-	-	36,0	34,3	37,5	47,5	43,2	51,1
-96	14	11419	5429	5990	7696	3576	4120	2538	1061	1477
%	-	-	-	-	67,4	65,9	68,8	33,0	29,7	35,8
Vihiti-Vichtis	14	16997	8375	8622	5393	2549	2844	2386	1034	1352
%	-	-	-	-	31,7	30,4	33,0	44,2	40,6	47,5
-96	14	16604	8138	8466	9776	4624	5152	3109	1294	1815
%	-	-	-	-	58,9	56,8	60,9	31,8	28,0	35,2
Maaseutumaiset kunnat Landsbygdskommuner Rural municipalities	53	36230	18092	18138	12252	5927	6325	4436	1990	2446
%	-	-	-	-	33,8	32,8	34,9	36,2	33,6	38,7
-96	55	36217	18000	18217	24089	11791	12298	8260	3624	4636
%	-	-	-	-	66,5	65,5	67,5	34,3	30,7	37,7
Artjärvi-Artsjö	1	1296	646	650	433	218	215	207	99	108
%	-	-	-	-	33,4	33,7	33,1	47,8	45,4	50,2
-96	1	1337	670	667	850	427	423	391	165	226
%	-	-	-	-	63,6	63,7	63,4	46,0	38,6	53,4
Askola	3	3188	1620	1568	944	445	499	295	134	161
%	-	-	-	-	29,6	27,5	31,8	31,3	30,1	32,3
-96	3	3128	1582	1546	1987	949	1038	674	286	388
%	-	-	-	-	63,5	60,0	67,1	33,9	30,1	37,4
Inkoo-Ingå	5	3651	1819	1832	1559	742	817	600	261	339
%	-	-	-	-	42,7	40,8	44,6	38,5	35,2	41,5
-96	5	3608	1813	1795	2645	1298	1347	803	354	449
%	-	-	-	-	73,3	71,6	75,0	30,4	27,3	33,3
Karjalohja-Karislojo	1	1062	505	557	372	170	202	162	70	92
%	-	-	-	-	35,0	33,7	36,3	43,5	41,2	45,5
-96	1	1055	500	555	727	350	377	307	122	185
%	-	-	-	-	68,9	70,0	67,9	42,2	34,9	49,1

Vaali- ja kuntatila Valokrets och kommun Constituency and municipality	Alueita Områdena Districts	Äänioikeutettuja Röstberättigade Persons entitled to vote	Äänestäneitä Väljäre Voters			Ennakolta äänestäneet Förhandsväljäre Advance voters			Miehet Men	Naiset Women
			Yhteensä Total	Miehet Men	Naiset Women	Yhteensä Total	Miehet Men	Naiset Women		
Lapinjärvi-Lapträsk	8	2396	1178	1218	875	435	440	234	105	129
%	-	-	-	-	36,5	36,9	36,1	26,7	24,1	29,3
-96	8	2431	1185	1246	1666	810	856	504	219	285
%	-	-	-	-	68,5	68,4	68,7	30,3	27,0	33,3
Lijendal	2	1105	521	584	472	220	252	101	40	61
%	-	-	-	-	42,7	42,2	43,2	21,4	18,2	24,2
-96	2	1142	527	615	835	392	443	245	98	147
%	-	-	-	-	73,1	74,4	72,0	29,3	25,0	33,2
Myrskylä-Mörskom	1	1555	768	787	475	240	235	209	104	105
%	-	-	-	-	30,9	31,3	29,9	44,0	43,3	44,7
-96	1	1556	764	792	1040	514	526	500	238	262
%	-	-	-	-	66,8	67,3	66,4	48,1	46,3	49,8
Nummi-Pusula	2	4466	2237	2229	1313	634	679	611	274	337
%	-	-	-	-	29,4	28,9	30,5	46,5	43,2	49,6
-96	2	4498	2233	2265	2867	1350	1517	1361	569	792
%	-	-	-	-	63,7	60,5	67,0	47,5	42,1	52,2
Pernaja-Pernä	9	2888	1452	1436	959	461	498	211	94	117
%	-	-	-	-	33,2	31,7	34,7	22,0	20,4	23,5
-96	9	2892	1441	1451	1847	892	955	451	194	257
%	-	-	-	-	63,9	61,9	65,8	24,4	21,7	26,9
Pohja-Pojo	5	3785	1848	1937	1178	569	609	496	217	279
%	-	-	-	-	31,1	30,8	31,4	42,1	38,1	45,8
-96	5	3880	1901	1979	2469	1196	1273	787	347	440
%	-	-	-	-	63,6	62,9	64,3	31,9	29,0	34,6
Pornainen-Borgrnäs	3	2708	1365	1343	921	449	472	329	148	181
%	-	-	-	-	34,0	32,9	35,1	35,7	33,0	38,3
-96	5	2587	1287	1300	1774	873	901	496	223	273
%	-	-	-	-	68,6	67,8	69,3	28,0	25,5	30,3
Pukkila	1	1401	697	704	407	188	219	151	64	87
%	-	-	-	-	29,1	27,0	31,1	37,1	34,0	39,7
-96	1	1384	691	693	831	415	416	415	191	224
%	-	-	-	-	60,0	60,1	60,0	49,9	46,0	53,8
Ruotsinpyhtää-Strömfors	6	2415	1239	1176	786	394	392	226	107	119
%	-	-	-	-	32,5	31,8	33,3	28,8	27,2	30,4
-96	6	2516	1272	1244	1683	844	839	451	205	246
%	-	-	-	-	66,9	66,4	67,4	26,8	24,3	29,3
Sammatti	1	922	456	466	360	176	184	132	61	71
%	-	-	-	-	39,0	38,6	39,5	36,7	34,7	38,6
-96	1	937	450	487	689	386	303	263	129	134
%	-	-	-	-	73,5	85,8	62,2	38,2	33,4	44,2
Siuntio-Sjundeå	5	3392	1741	1651	1198	586	612	472	212	260
%	-	-	-	-	35,3	33,7	37,1	39,4	36,2	42,5
-96	5	3266	1684	1582	2179	1095	1084	612	284	328
%	-	-	-	-	66,7	65,0	68,5	28,1	25,9	30,3
Ulkom. as. Suomen kansal. Finska medb.bos. utoml. Finnish citiz.iv. abroad	-	19999	8164	11835	932	397	535	870	397	473
%	-	-	-	-	4,7	4,9	4,5	93,3	100,0	88,4
-96	-	19184	7730	11454	838	363	475	791	330	461
%	-	-	-	-	4,4	4,7	4,1	94,4	90,9	97,1





Vaali- ja kuntatason nimi Valokrets och kommun Constituency and municipality	Alueita Områdena Districts	Äänioikeutettuja Röstberättigade Persons entitled to vote	Äänestäneitä Väljäre Voters			Ennakkoita äänestäneet Förhandsväljäre Advance voters				
		Yhteensä Totalt Total	Miehet Män Men	Naiset Kvinnor Women	Yhteensä Totalt Total	Miehet Män Men	Naiset Kvinnor Women	Yhteensä Totalt Total	Miehet Män Men	Naiset Kvinnor Women
Turku-Åbo	53	136447	61935	74512	43689	19406	24283	21040	8861	12179
%	-	-	-	-	32,0	31,3	32,6	48,2	45,7	50,2
-96	53	132568	60165	72403	79242	35613	43629	23053	9664	13389
%	-	-	-	-	59,8	59,2	60,3	29,1	27,1	30,7
Taajaan asutut kunnat Tätortskommuner Semi-urban municipalities	38	51626	25275	26351	14322	6905	7417	6341	2883	3458
%	-	-	-	-	27,7	27,3	28,1	44,3	41,8	46,6
-96	43	51132	24971	28161	32068	15220	16848	10345	4554	5791
%	-	-	-	-	62,7	61,0	64,4	32,3	29,9	34,4
Laitila	3	6936	3386	3550	1748	858	890	842	389	453
%	-	-	-	-	25,2	25,3	25,1	48,2	45,3	50,9
-96	8	7028	3430	3598	4206	2042	2164	1447	651	796
%	-	-	-	-	59,8	59,8	60,1	34,4	31,9	36,3
Lieto-Lundo	8	9898	4898	5000	2862	1400	1462	1008	459	549
%	-	-	-	-	28,9	28,6	29,2	35,2	32,9	37,6
-96	8	9408	4640	4768	6065	2904	3161	1600	707	893
%	-	-	-	-	64,5	62,6	66,3	26,4	24,3	28,3
Parainen-Pargas	7	9157	4396	4761	2809	1311	1498	1383	626	757
%	-	-	-	-	30,7	29,9	31,5	49,2	47,7	50,8
-96	7	9203	4431	4772	5684	2637	3047	1663	736	927
%	-	-	-	-	61,8	59,5	63,9	29,3	27,9	30,4
Paimio-Pemar	5	7287	3523	3764	2296	1084	1212	1056	448	608
%	-	-	-	-	31,5	30,8	32,2	46,0	41,3	50,2
-96	5	7248	3505	3743	4745	2245	2500	1644	694	950
%	-	-	-	-	65,5	64,1	66,8	34,6	30,9	38,0
Piikkiö-Pikis	7	4787	2354	2433	1354	669	685	520	235	285
%	-	-	-	-	28,3	28,4	28,2	38,4	35,1	41,6
-96	7	4696	2292	2404	2931	1436	1495	868	383	485
%	-	-	-	-	62,4	62,7	62,2	29,6	26,7	32,4
Uusikaupunki-Nystad	8	13561	6718	6843	3253	1583	1670	1532	726	806
%	-	-	-	-	24,0	23,6	24,4	47,1	45,9	48,3
-96	8	13549	6673	6876	8437	3956	4481	3123	1383	1740
%	-	-	-	-	62,3	59,8	65,2	37,0	35,0	38,8
Maaseutumaiset kunnat Landsbygdskommuner Rural municipalities	100	90881	44910	45971	27764	13466	14298	11978	5453	6525
%	-	-	-	-	30,5	30,0	31,1	43,1	40,5	45,6
-96	101	91584	45063	46521	60952	29656	31296	24494	10810	13684
%	-	-	-	-	66,6	65,8	67,3	40,2	36,5	43,7
Alastaro	2	2494	1249	1245	813	410	403	327	155	172
%	-	-	-	-	32,6	32,8	32,4	40,2	37,8	42,7
-96	2	2564	1269	1295	1724	834	890	768	340	428
%	-	-	-	-	67,2	65,7	68,7	44,5	40,8	48,1
Askainen-Villnäs	2	722	375	347	246	125	121	63	27	36
%	-	-	-	-	34,1	33,3	34,9	25,6	21,6	29,8
-96	2	713	356	357	473	232	241	194	90	104
%	-	-	-	-	66,3	65,2	67,5	41,0	38,8	43,2

Vaalipiiri ja kunta Valkrets och kommun Constituency and municipality	Alueita Områdena Districts	Äänioikeutettuja Röstberättigade Persons entitled to vote			Äänestäneitä Väljäre Voters			Ennakoita äänestäneet Förhandsväljäre Advance voters		
		Yhteensä Totalt Total	Miehet Män Men	Naiset Kvinnor Women	Yhteensä Totalt Total	Miehet Män Men	Naiset Kvinnor Women	Yhteensä Totalt Total	Miehet Män Men	Naiset Kvinnor Women
Aura	2	2415	1201	1214	677	318	359	300	135	165
%	-	-	-	-	28,0	26,5	29,6	44,3	42,5	46,0
-96	2	2421	1190	1231	1526	728	798	519	209	310
%	-	-	-	-	63,0	61,2	64,8	34,0	28,7	38,8
Dragsfjärd	5	2943	1428	1515	845	410	435	383	179	204
%	-	-	-	-	28,7	28,7	28,7	45,3	43,7	46,9
-96	5	3061	1475	1586	1911	911	1000	694	310	384
%	-	-	-	-	62,4	61,8	63,1	36,3	34,0	38,4
Halikko	7	6713	3274	3439	1943	956	987	898	412	486
%	-	-	-	-	28,9	29,2	28,7	46,2	43,1	49,2
-96	7	6626	3233	3393	4329	2065	2264	1649	740	909
%	-	-	-	-	65,3	63,3	66,7	38,1	35,8	40,2
Houtskari-Houtskär	2	584	301	283	190	92	98	70	32	38
%	-	-	-	-	32,5	30,6	34,6	36,8	34,8	38,8
-96	2	577	297	280	363	161	202	197	82	115
%	-	-	-	-	62,9	54,2	72,1	54,3	50,9	56,9
Iniö	1	204	103	101	90	44	46	70	33	37
%	-	-	-	-	44,1	42,7	45,5	77,8	75,0	80,4
-96	1	210	110	100	144	74	70	115	57	58
%	-	-	-	-	68,6	67,3	70,0	79,9	77,0	82,9
Karainen	1	1766	855	911	559	268	291	246	109	137
%	-	-	-	-	31,7	31,3	31,3	44,0	40,7	47,1
-96	1	1804	878	926	1307	649	658	574	253	321
%	-	-	-	-	72,5	73,9	71,1	43,9	39,0	48,8
Kerniö-Kimito	2	2567	1248	1319	880	437	443	501	230	271
%	-	-	-	-	34,3	35,0	33,6	56,9	52,6	61,2
-96	2	2596	1254	1342	1626	800	826	720	319	401
%	-	-	-	-	62,6	63,8	61,5	44,3	39,9	48,5
Kiikala	2	1499	765	734	456	231	225	219	104	115
%	-	-	-	-	30,4	30,2	30,7	48,0	45,0	51,1
-96	2	1552	782	770	1020	523	497	467	215	252
%	-	-	-	-	65,7	66,9	64,5	45,8	41,1	50,7
Kisko	1	1567	788	779	528	277	251	343	174	169
%	-	-	-	-	33,7	35,2	32,2	65,0	62,8	67,3
-96	1	1611	811	800	1081	548	533	619	289	330
%	-	-	-	-	67,1	67,6	66,6	57,3	52,7	61,9
Kodisjoki	1	413	207	206	119	59	60	37	19	18
%	-	-	-	-	28,8	28,5	29,1	31,1	32,2	30,0
-96	1	423	220	203	304	154	150	151	59	92
%	-	-	-	-	71,9	70,0	73,9	49,7	38,3	61,3
Korpoo-Korpo	1	786	379	407	242	112	130	94	47	47
%	-	-	-	-	30,8	29,6	31,9	38,8	42,0	36,2
-96	1	812	396	416	530	248	282	267	121	146
%	-	-	-	-	65,3	62,6	67,8	50,4	48,8	51,8
Koski Tl	1	2072	1025	1047	676	327	349	236	104	132
%	-	-	-	-	32,6	31,9	33,3	34,9	31,8	37,8
-96	1	2136	1048	1088	1435	683	752	604	258	346
%	-	-	-	-	67,2	65,2	69,1	42,1	37,8	46,0

Vaalipiiri ja kunta Valkrets och kommun Constituency and municipality	Alueita Områdena Districts	Äänioikeutettuja Röstberättigade Persons entitled to vote			Ärnestäneittä Vägjare Voters			Ennakolta äärnestäneet Förhandsvälgjare Advance voters			
		Yhteensä Total Total	Miehet Män Men	Naiset Kvinnor Women	Yhteensä Total Total	Miehet Män Men	Naiset Kvinnor Women	Yhteensä Total Total	Miehet Män Men	Naiset Kvinnor Women	
Kustavi-Gustavs		1	827	384	443	228	97	131	83	33	50
	%	-	-	-	-	27,6	25,3	29,6	36,4	34,0	38,2
	-96	1	872	409	463	572	276	296	268	124	144
	%	-	-	-	-	65,6	67,5	63,9	46,9	44,9	48,6
Kuusjoki		1	1425	715	710	395	190	205	162	69	93
	%	-	-	-	-	27,7	26,6	28,9	41,0	36,3	45,4
	-96	1	1427	710	717	918	448	470	458	202	256
	%	-	-	-	-	64,3	63,1	65,6	49,9	45,1	54,5
Lemu		1	1040	534	506	335	175	160	97	48	49
	%	-	-	-	-	32,2	32,8	31,6	29,0	27,4	30,6
	-96	1	1032	529	503	677	344	333	192	97	95
	%	-	-	-	-	65,6	65,0	66,2	28,4	28,2	28,5
Loimaan kunta- Loimaa kommun		5	4776	2399	2377	1468	664	804	580	273	307
	%	-	-	-	-	30,7	27,7	33,8	39,5	41,1	38,2
	-96	5	4877	2442	2435	3235	1568	1667	1361	590	771
	%	-	-	-	-	66,3	64,2	68,5	42,1	37,6	46,9
Marttila		2	1679	845	834	598	293	305	300	132	168
	%	-	-	-	-	35,6	34,7	36,6	50,2	45,1	55,1
	-96	2	1720	861	859	1164	576	588	476	202	274
	%	-	-	-	-	67,7	66,9	68,5	40,9	35,1	46,6
Masku		3	3764	1842	1922	1245	609	636	518	227	291
	%	-	-	-	-	33,1	33,1	33,1	41,6	37,3	45,8
	-96	3	3714	1817	1897	2400	1160	1240	713	311	402
	%	-	-	-	-	64,6	63,8	65,4	29,7	26,8	32,4
Mellilä		1	1012	503	509	356	190	166	200	103	97
	%	-	-	-	-	35,2	37,8	32,6	56,2	54,2	58,4
	-96	1	1038	517	521	703	350	353	392	183	209
	%	-	-	-	-	67,7	67,7	67,8	55,8	52,3	59,2
Merimasku		1	976	500	476	271	138	133	101	50	51
	%	-	-	-	-	27,8	27,6	27,9	37,3	36,2	38,3
	-96	1	930	474	456	688	340	348	235	110	125
	%	-	-	-	-	74,0	71,7	76,3	34,2	32,4	35,9
Mietoinen		2	1280	629	651	449	203	246	194	79	115
	%	-	-	-	-	35,1	32,3	37,8	43,2	38,9	46,7
	-96	2	1265	612	653	919	431	488	328	137	191
	%	-	-	-	-	72,6	70,4	74,7	35,7	31,8	39,1
Muurila		1	1089	547	542	367	178	189	170	79	91
	%	-	-	-	-	33,7	32,5	34,9	46,3	44,4	48,1
	-96	1	1101	551	550	779	383	396	380	178	202
	%	-	-	-	-	70,8	69,5	72,0	48,8	46,5	51,0
Mynämäki		7	4726	2283	2443	1404	661	743	607	270	337
	%	-	-	-	-	29,7	29,0	30,4	43,2	40,8	45,4
	-96	7	4751	2288	2463	3019	1465	1554	969	421	548
	%	-	-	-	-	63,5	64,0	63,1	32,1	28,7	35,3
Nauvo-Naigi		3	1108	546	562	404	190	214	205	90	115
	%	-	-	-	-	36,5	34,8	38,1	50,7	47,4	53,7
	-96	3	1137	557	580	803	388	415	376	163	213
	%	-	-	-	-	70,6	69,7	71,6	46,8	42,0	51,3

Vaalipiiri ja kunta Vallorets och kommun Constituency and municipality	Alueita Områdena Districts	Äänioikeutettuja Röstberättigade Persons entitled to vote	Äänestäneitä Väjlare Voters			Ennakolta äänestäneet Förhandsväljare Advance voters					
			Yhteensä Total Total	Miehet Män Men	Naiset Kvinnor Women	Yhteensä Total Total	Miehet Män Men	Naiset Kvinnor Women			
Nousiainen-Nousis		3	3029	1541	1488	955	459	496	320	143	177
	%	-	-	-	-	31,5	29,8	33,3	33,5	31,2	35,7
	-96	3	2991	1502	1489	1999	998	1001	629	288	341
	%	-	-	-	-	66,8	66,4	67,2	31,5	28,9	34,1
Oripää		2	1086	525	561	364	182	182	158	75	83
	%	-	-	-	-	33,5	34,7	32,4	43,4	41,2	45,6
	-96	2	1088	520	568	757	366	391	388	165	223
	%	-	-	-	-	69,6	70,4	68,8	51,3	45,1	57,0
Perniö-Bjämä		5	4866	2381	2485	1333	635	698	727	315	412
	%	-	-	-	-	27,4	26,7	28,1	54,5	49,6	59,0
	-96	5	4899	2384	2515	3120	1508	1612	1477	645	832
	%	-	-	-	-	63,7	63,3	64,1	47,3	42,8	51,6
Perteli		2	2792	1409	1383	678	346	332	258	122	136
	%	-	-	-	-	24,3	24,6	24,0	38,1	35,3	41,0
	-96	2	2762	1377	1385	1731	870	861	605	281	324
	%	-	-	-	-	62,7	63,2	62,2	35,0	32,3	37,6
Pyhäranta		3	1774	883	891	404	204	200	124	64	60
	%	-	-	-	-	22,8	23,1	22,4	30,7	31,4	30,0
	-96	4	1820	918	902	1200	602	598	293	129	164
	%	-	-	-	-	65,9	65,6	66,3	24,4	21,4	27,4
Pöytyä		5	2830	1413	1417	934	463	471	326	156	170
	%	-	-	-	-	33,0	32,8	33,2	34,9	33,7	36,1
	-96	5	2843	1416	1427	1937	957	980	758	342	416
	%	-	-	-	-	68,1	67,6	68,7	39,1	35,7	42,4
Rusko		1	2316	1127	1189	757	365	392	245	101	144
	%	-	-	-	-	32,7	32,4	33,0	32,4	27,7	36,7
	-96	1	2222	1076	1146	1543	739	804	485	212	273
	%	-	-	-	-	69,4	68,7	70,2	31,4	28,7	34,0
Rymättylä-Rimto		1	1448	732	716	490	237	253	209	91	118
	%	-	-	-	-	33,8	32,4	35,3	42,7	38,4	46,6
	-96	1	1459	742	717	1004	499	505	396	176	220
	%	-	-	-	-	68,8	67,3	70,4	39,4	35,3	43,6
Sauvo-Sagu		2	2145	1047	1098	706	313	393	254	107	147
	%	-	-	-	-	32,9	29,9	35,8	36,0	34,2	37,4
	-96	2	2163	1053	1110	1497	712	785	498	213	285
	%	-	-	-	-	69,2	67,6	70,7	33,3	29,9	36,3
Somero		8	7712	3769	3943	2280	1085	1175	1018	446	572
	%	-	-	-	-	29,3	28,8	29,8	45,0	41,1	48,7
	-96	8	7794	3810	3984	5396	2583	2813	2077	888	1189
	%	-	-	-	-	69,2	67,8	70,6	38,5	34,4	42,3
Suomusjärvi		1	1062	523	539	333	167	166	187	90	97
	%	-	-	-	-	31,4	31,9	30,8	56,2	53,9	58,4
	-96	1	1084	539	545	785	386	399	407	183	224
	%	-	-	-	-	72,4	71,6	73,2	51,8	47,4	56,1
Särkisalo-Finby		1	628	308	320	239	108	131	119	54	65
	%	-	-	-	-	38,1	35,1	40,9	49,8	50,0	49,6
	-96	1	645	323	322	457	225	232	240	110	130
	%	-	-	-	-	70,9	69,7	72,0	52,5	48,9	56,0

Vaalipliri ja kunta Valikrets och kommun Constituency and municipality	Alueita Områdena Districts	Äänioikeutettuja Röstberättigade Persons entitled to vote	Äänestäneitä Väljäre Voters			Ennakolta äänestäneet Förhandsväljäre Advance voters			Miehet Män Men	Naiset Kvinnor Women
			Yhteensä Total Total	Miehet Män Men	Naiset Kvinnor Women	Yhteensä Total Total	Miehet Män Men	Naiset Kvinnor Women		
Taivassalo-Tövsala	1	1428	687	741	355	188	167	128	64	64
%	-	-	-	-	24,9	27,4	22,8	36,1	34,0	38,2
-96	1	1458	699	759	958	468	490	422	178	244
%	-	-	-	-	65,7	67,0	64,6	44,1	38,0	49,8
Tarvasjoki	1	1439	720	719	433	217	216	161	71	90
%	-	-	-	-	30,1	30,1	30,0	37,2	32,7	41,7
-96	1	1432	707	725	943	473	470	393	178	215
%	-	-	-	-	65,9	66,9	64,8	41,7	37,6	45,7
Vahto	1	1284	659	625	362	183	179	167	79	88
%	-	-	-	-	28,2	27,8	28,8	46,1	43,2	49,2
-96	1	1255	643	612	903	455	448	341	161	180
%	-	-	-	-	72,0	70,8	73,2	37,8	35,4	40,2
Vehmaa	1	2005	980	1025	593	289	304	233	114	119
%	-	-	-	-	29,6	29,5	29,7	39,3	39,4	39,1
-96	1	2050	970	1080	1366	649	717	582	245	337
%	-	-	-	-	66,6	66,9	66,4	42,6	37,8	47,0
Velkua	1	191	96	95	69	33	36	50	24	26
%	-	-	-	-	36,1	34,4	37,9	72,5	72,7	72,2
-96	1	172	89	83	143	74	69	89	45	44
%	-	-	-	-	83,1	83,1	83,1	62,2	60,8	63,8
Västernorrland	1	650	322	328	223	104	119	85	38	47
%	-	-	-	-	34,3	32,3	36,3	38,1	36,5	39,5
-96	1	688	332	356	459	221	238	174	77	97
%	-	-	-	-	66,7	66,6	66,8	37,9	34,8	40,8
Yläne	2	1749	863	886	492	234	258	205	86	119
%	-	-	-	-	28,1	27,1	29,1	41,7	36,8	46,1
-96	2	1789	877	912	1104	532	572	554	234	320
%	-	-	-	-	61,7	60,7	62,7	50,2	44,0	55,9
Ulkom. as. Suomen kansal. Finska medb.bos. utoml. Finnish citiz.liv. abroad	-	12607	5106	7501	309	122	187	303	120	183
%	-	-	-	-	2,5	2,4	2,5	98,1	98,4	97,8
-96	-	12847	5198	7649	401	154	247	360	132	228
%	-	-	-	-	3,1	3,0	3,2	89,8	85,7	92,3
- Niistä Ruotsissa äänest. - Därav röstat i Sverige - Of which voted in Sweden	-	7110	2840	4270	78	33	45	78	33	45
%	-	-	-	-	1,1	1,2	1,1	100,0	100,0	100,0
-96	-	6008	2522	3486	118	51	67	118	51	67
%	-	-	-	-	2,0	2,0	1,9	100,0	100,0	100,0
Muut EU-kansalaiset Övriga EU-medborgare Other EU-citizens	-	325	197	128	132	77	55	80	45	35
%	-	-	-	-	40,6	39,1	43,0	60,6	58,4	63,6
-96	-	210	131	79	128	79	49	48	24	24
%	-	-	-	-	61,0	60,3	62,0	37,5	30,4	49,0
Satakunta	172	211538	101842	109696	56954	27336	29618	25731	11797	13934
%	-	-	-	-	26,8	26,8	27,0	45,2	43,2	47,0
-96	191	213978	102792	111186	128209	59221	68988	46111	20385	25726
%	-	-	-	-	59,9	57,6	62,0	36,0	34,4	37,3

## TILASTOKESKUS / VAALITILASTOT

## Taulu 1. (Jatk.) - Tabell 1. (Forts.) - Table 1. (Cont.)

	Alueita		Äänioikeutettuja		Äänestäneitä		Ennakolta äänestäneet				
	Områdena	Röstberättigade	Miehet	Naiset	Miehet	Naiset	Förhandsväljare		Miehet	Naiset	
Constituency and municipality	Districts	Persons entitled to vote	Men	Women	Voters	Men	Women	Advance voters	Men	Women	
		Yhteensä	Miehet	Naiset	Yhteensä	Miehet	Naiset	Yhteensä	Miehet	Naiset	
		Totalt	Män	Kvinnor	Totalt	Män	Kvinnor	Totalt	Män	Kvinnor	
		Total	Men	Women	Total	Men	Women	Total	Men	Women	
Suomessa as. Suom. kansal.											
Finska medb.bos.i Finland											
Finnish citiz.liv.in Finl.		172	205045	99043	106002	56797	27272	29525	25601	11748	13853
%		-	-	-	-	27,7	27,5	27,9	45,1	43,1	46,9
-96	191	207124	99800	107324	128034	59141	68893	45955	20319	25636	
%		-	-	-	-	61,8	59,3	64,2	35,9	34,4	37,2
Kaupunkimaiset kunnat											
Urbana kommuner											
Urban municipalities		65	105826	50429	55397	28199	13348	14851	12451	5687	6764
%		-	-	-	-	26,6	26,5	26,8	44,2	42,6	45,5
-96	75	106376	50668	55708	62140	28369	33771	19606	8603	11003	
%		-	-	-	-	58,4	56,0	60,6	31,6	30,3	32,6
Harjavalta											
		4	6398	3030	3368	1798	869	929	914	424	490
%		-	-	-	-	28,1	28,7	27,8	50,8	48,8	52,7
-96	4	6579	3112	3467	4115	1924	2191	1558	677	881	
%		-	-	-	-	62,5	61,8	63,2	37,9	35,2	40,2
Porï-Björneborg											
		40	60372	28466	31906	16592	7765	8827	7335	3321	4014
%		-	-	-	-	27,5	27,3	27,7	44,2	42,8	45,5
-96	40	60585	28551	32034	34772	15420	19352	10783	4716	6087	
%		-	-	-	-	57,4	54,0	60,4	31,0	30,6	31,4
Rauma-Raumo											
		12	29575	14268	15307	7009	3342	3667	3161	1458	1703
%		-	-	-	-	23,7	23,4	24,0	45,1	43,6	46,4
-96	22	29645	14323	15322	16948	8007	8941	5657	2472	3185	
%		-	-	-	-	57,2	55,8	58,4	33,4	30,9	35,6
Ulvila-Ulvsby											
		9	9481	4665	4816	2800	1372	1428	1041	484	557
%		-	-	-	-	29,5	29,4	29,7	37,2	35,3	39,0
-96	9	9567	4682	4885	6305	3018	3287	1608	738	870	
%		-	-	-	-	65,9	64,5	67,3	25,5	24,5	26,5
Taaiaan asutut kunnat											
Tätortskommuner											
Semi-urban municipalities		50	53432	25781	27651	15056	7167	7889	6956	3165	3791
%		-	-	-	-	28,2	27,8	28,5	46,2	44,2	48,1
-96	56	53972	25956	28016	34588	15296	19292	13069	5670	7399	
%		-	-	-	-	64,1	58,9	68,9	37,8	37,1	38,4
Eura											
		6	7449	3600	3849	2064	990	1074	1015	461	554
%		-	-	-	-	27,7	27,5	27,9	49,2	46,6	51,6
-96	6	7482	3604	3878	4922	2377	2545	1962	874	1088	
%		-	-	-	-	65,8	66,0	65,6	39,9	36,8	42,8
Huittinen											
		8	7255	3464	3791	2095	999	1096	995	436	559
%		-	-	-	-	28,9	28,8	28,9	47,5	43,6	51,0
-96	8	7321	3479	3842	4829	2291	2538	2072	890	1182	
%		-	-	-	-	66,0	65,9	66,1	42,9	38,8	46,6
Kankaanpää											
		6	10217	4917	5300	2602	1258	1344	1339	617	722
%		-	-	-	-	25,5	25,6	25,4	51,5	49,0	53,7
-96	12	10275	4935	5340	6553	3118	3435	2876	1211	1665	
%		-	-	-	-	63,8	63,2	64,3	43,9	38,8	48,5
Kokemäki-Kumo											
		5	7039	3419	3620	1996	976	1020	844	397	447
%		-	-	-	-	28,4	28,5	28,2	42,3	40,7	43,8
-96	5	7148	3445	3703	4575	1138	3437	1463	645	818	
%		-	-	-	-	64,0	33,0	92,8	32,0	56,7	23,8

Vaali- ja kuntatason alue Valokrets och kommun Constituency and municipality	Alueita Områdena Districts	Äänioikeutettuja Röstberättigade Persons entitled to vote	Äänestäneitä Väljäre Voters			Ennakolta äänestäneet Förhandsväljäre Advance voters				
			Yhteensä Totalt Total	Miehet Män Men	Naiset Kvinnor Women	Yhteensä Totalt Total	Miehet Män Men	Naiset Kvinnor Women	Yhteensä Totalt Total	Miehet Män Men
Nakkila	7	4691	2314	2377	1452	718	734	547	250	297
%	-	-	-	-	31,0	31,0	30,9	37,7	34,8	40,9
-96	7	4723	2320	2403	3195	1560	1635	993	442	551
%	-	-	-	-	67,6	67,2	68,0	31,1	28,3	33,7
Noormarkku-Normark	6	4709	2307	2402	1346	661	685	596	277	319
%	-	-	-	-	28,6	28,7	28,5	44,3	41,9	46,6
-96	6	4785	2340	2445	3174	1548	1626	1119	507	612
%	-	-	-	-	66,3	66,2	66,5	35,9	32,8	37,6
Vammala	12	12072	5760	6312	3501	1565	1936	1620	727	893
%	-	-	-	-	29,0	27,2	30,7	46,3	46,5	46,1
-96	12	12238	5833	6405	7340	3264	4076	2584	1101	1483
%	-	-	-	-	60,0	56,0	63,6	35,2	33,7	36,4
Maaseutumaiset kunnat Landsbygdskommuner Rural municipalities	57	45787	22833	22954	13542	6757	6785	6194	2896	3298
%	-	-	-	-	29,6	29,6	29,6	45,7	42,9	48,6
-96	60	46776	23176	23600	31306	15476	15830	13280	6046	7234
%	-	-	-	-	66,9	66,8	67,1	42,4	39,1	45,7
Eurajoki-Euraáminne	6	4551	2271	2280	1098	558	540	502	240	262
%	-	-	-	-	24,1	24,6	23,7	45,7	43,0	48,9
-96	6	4646	2291	2355	3029	1485	1544	1046	468	578
%	-	-	-	-	65,2	64,9	65,6	34,5	31,5	37,4
Honkajoki	2	1750	895	855	487	255	232	264	132	132
%	-	-	-	-	27,8	28,5	27,1	54,2	51,8	56,9
-96	3	1787	912	875	1110	575	535	501	229	272
%	-	-	-	-	62,1	63,0	61,1	45,1	39,8	50,9
Jämijärvi	1	1838	917	921	533	263	270	340	154	186
%	-	-	-	-	29,0	28,7	29,3	63,8	58,6	68,9
-96	1	1885	948	937	1308	644	664	774	344	430
%	-	-	-	-	69,4	67,9	70,9	59,2	53,4	64,9
Karvia	6	2492	1298	1194	722	383	339	352	183	169
%	-	-	-	-	29,0	29,5	28,4	48,8	47,8	49,9
-96	6	2607	1345	1262	1621	859	762	688	315	373
%	-	-	-	-	62,2	63,9	60,4	42,4	36,7	49,0
Kilkoinen	1	1043	495	548	359	176	183	110	45	65
%	-	-	-	-	34,4	35,6	33,4	30,6	25,6	35,5
-96	1	1064	507	557	792	386	406	268	110	158
%	-	-	-	-	74,4	76,1	72,2	33,8	28,5	38,9
Kiukainen	2	2828	1411	1417	834	416	418	317	152	165
%	-	-	-	-	29,5	29,5	29,5	38,0	36,5	39,5
-96	2	2943	1444	1499	1946	949	997	743	356	387
%	-	-	-	-	66,1	65,7	66,9	38,2	37,5	38,8
Kulaa	1	1315	678	637	345	179	166	157	77	80
%	-	-	-	-	26,2	26,4	26,1	45,5	43,0	48,2
-96	3	1320	665	655	980	503	477	318	150	168
%	-	-	-	-	74,2	75,6	72,8	32,4	29,8	35,2
Köyliö-Kjulo	4	2422	1210	1212	735	372	363	239	121	118
%	-	-	-	-	30,3	30,7	30,0	32,5	32,5	32,5
-96	4	2496	1229	1267	1626	791	835	594	266	328
%	-	-	-	-	65,1	64,4	65,9	36,5	33,6	39,3



Vaalipiiri ja kunta Valokrets och kommun Constituency and municipality	Alueita Områdena Districts	Äänioikeutettuja Röstberättigade Persons entitled to vote			Äänestäneitä Väljäre Voters			Ennakoita äänestäneet Förhandsväljäre Advance voters		
		Yhteensä Total Total	Miehet Män Men	Naiset Kvinnor Women	Yhteensä Total Total	Miehet Män Men	Naiset Kvinnor Women	Yhteensä Total Total	Miehet Män Men	Naiset Kvinnor Women
Lappi	5	2533	1267	1266	782	386	396	249	119	130
%	-	-	-	-	30,9	30,5	31,3	31,8	30,8	32,8
-96	5	2560	1255	1305	1693	824	869	559	250	309
%	-	-	-	-	66,1	65,7	66,6	33,0	30,3	35,6
Lavia	1	1960	955	1005	598	284	314	341	149	192
%	-	-	-	-	30,5	29,7	31,2	57,0	52,5	61,1
-96	1	2023	982	1041	1295	623	672	766	345	421
%	-	-	-	-	64,0	63,4	64,6	59,2	55,4	62,6
Luvia	3	2545	1268	1277	794	381	413	368	154	214
%	-	-	-	-	31,2	30,0	32,3	46,3	40,4	51,8
-96	3	2562	1272	1290	1805	883	922	614	276	338
%	-	-	-	-	70,5	69,4	71,5	34,0	31,3	36,7
Merikarvia-Sastmola	6	3070	1529	1541	829	411	418	412	186	226
%	-	-	-	-	27,0	26,9	27,1	49,7	45,3	54,1
-96	6	3112	1548	1564	2021	1001	1020	842	377	465
%	-	-	-	-	64,9	64,7	65,2	41,7	37,7	45,6
Pomariku-Pämark	2	2134	1075	1059	608	312	296	286	133	153
%	-	-	-	-	28,5	29,0	28,0	47,0	42,6	51,7
-96	2	2163	1094	1069	1540	737	803	725	323	402
%	-	-	-	-	71,2	67,4	75,1	47,1	43,8	50,1
Punkalaidun	2	3036	1511	1525	1047	531	516	500	243	257
%	-	-	-	-	34,5	35,1	33,8	47,8	45,8	49,8
-96	2	3142	1564	1578	2222	1115	1107	1030	477	553
%	-	-	-	-	70,7	71,3	70,2	46,4	42,8	50,0
Siikainen	6	1621	853	768	492	259	233	213	111	102
%	-	-	-	-	30,4	30,4	30,3	43,3	42,9	43,8
-96	6	1721	896	825	1145	590	555	451	219	232
%	-	-	-	-	66,5	65,8	67,3	39,4	37,1	41,8
Suodenniemi	1	1158	569	589	329	165	164	152	72	80
%	-	-	-	-	28,4	29,0	27,8	46,2	43,6	48,8
-96	1	1175	580	595	781	393	388	409	194	215
%	-	-	-	-	66,5	67,8	65,2	52,4	49,4	55,4
Säkytä	4	4029	1931	2098	1218	569	649	601	268	333
%	-	-	-	-	30,2	29,5	30,9	49,3	47,1	51,3
-96	4	3998	1905	2093	2657	1259	1398	1203	544	659
%	-	-	-	-	66,5	66,1	66,8	45,3	43,2	47,1
Vampula	1	1444	735	709	458	218	240	256	113	143
%	-	-	-	-	31,7	29,7	33,9	55,9	51,8	59,6
-96	1	1537	772	765	1028	525	503	489	232	257
%	-	-	-	-	66,9	68,0	65,8	47,6	44,2	51,1
Äetsä	3	4018	1965	2053	1274	639	635	535	244	291
%	-	-	-	-	31,7	32,5	30,9	42,0	38,2	45,8
-96	3	4035	1967	2068	2707	1334	1373	1260	571	689
%	-	-	-	-	67,1	67,8	66,4	46,5	42,8	50,2
Ulkom. as. Suomen kansal. Finska medb.bos. utoml. Finnish citiz.liv. abroad	-	6387	2737	3650	127	46	81	110	38	72
%	-	-	-	-	2,0	1,7	2,2	86,6	82,6	88,9
-96	-	6781	2950	3831	134	56	78	130	54	76
%	-	-	-	-	2,0	1,9	2,0	97,0	96,4	97,4

	Alueita Områdena Districts		Äänioikeutettuja Röstberättigade Persons entitled to vote		Äänestäneitä Vägjare Voters			Ennakolta äänestäneet Förhandsvägjare Advance voters			
			Yhteensä Total Total	Miehet Män Men	Naiset Kvinnor Women	Yhteensä Total Total	Miehet Män Men	Naiset Kvinnor Women	Yhteensä Total Total	Miehet Män Men	Naiset Kvinnor Women
Vaalipiiri ja kunta Valokrets och kommun Constituency and municipality											
- Niistä Ruotsissa äänest. - Därav röstat i Sverige - Of which voted in Sweden	-	-	3217	1374	1843	24	10	14	24	10	14
%	-	-	-	-	-	0,7	0,7	0,8	100,0	100,0	100,0
-96	-	-	2876	1303	1573	46	24	22	46	24	22
%	-	-	-	-	-	1,6	1,8	1,4	100,0	100,0	100,0
Muut EU-kansalaiset Övriga EU-medborgare Other EU-citizens	-	-	106	62	44	30	18	12	20	11	9
%	-	-	-	-	-	28,3	29,0	27,3	66,7	61,1	75,0
-96	-	-	73	42	31	41	24	17	26	12	14
%	-	-	-	-	-	56,2	57,1	54,8	63,4	50,0	82,4
Häme - Tavastland	165	257069	121738	135331	73813	34321	39492	33769	14409	19360	
%	-	-	-	-	-	28,7	28,2	29,2	45,7	42,0	49,0
-96	180	256741	121422	135319	148872	69000	79872	51692	21635	30057	
%	-	-	-	-	-	58,0	56,8	59,0	34,7	31,4	37,6
Suomessa as. Suom. kansal. Finska medb.bos.i Finland Finnish citiz.liv.in Finl.	165	249496	118770	130726	73580	34212	39368	33556	14313	19243	
%	-	-	-	-	-	29,5	28,8	30,1	45,6	41,8	48,9
-96	180	249032	118394	130638	148581	68857	79724	51449	21523	29926	
%	-	-	-	-	-	59,7	58,2	61,0	34,6	31,3	37,5
Kaupunkimaiset kunnat Urbana kommuner Urban municipalities	57	146442	67630	78812	42438	19132	23306	19702	8139	11563	
%	-	-	-	-	-	29,0	28,3	29,6	46,4	42,5	49,6
-96	70	145689	67265	78424	83365	37162	46203	27248	10899	16349	
%	-	-	-	-	-	57,2	55,2	58,9	32,7	29,3	35,4
Forssa	7	14952	7055	7897	4111	1922	2189	1855	782	1073	
%	-	-	-	-	-	27,5	27,2	27,7	45,1	40,7	49,0
-96	11	15335	7260	8075	9637	4390	5247	3287	1312	1975	
%	-	-	-	-	-	62,8	60,5	65,0	34,1	29,9	37,6
Hämeenlinna-Tavastehus	11	35615	16215	19400	10980	4948	6032	5303	2202	3101	
%	-	-	-	-	-	30,8	30,5	31,1	48,3	44,5	51,4
-96	20	35254	16088	19166	21391	9226	12165	7017	2727	4290	
%	-	-	-	-	-	60,7	57,3	63,5	32,8	29,6	35,3
Lahti-Lahtis	30	75754	34812	40942	21710	9555	12155	10234	4111	6123	
%	-	-	-	-	-	28,7	27,4	29,7	47,1	43,0	50,4
-96	30	75095	34458	40637	40929	18291	22638	13416	5338	8078	
%	-	-	-	-	-	54,5	53,1	55,7	32,8	29,2	35,7
Riihimäki	9	20121	9548	10573	5637	2707	2930	2310	1044	1266	
%	-	-	-	-	-	28,0	28,4	27,7	41,0	38,6	43,2
-96	9	20005	9459	10546	11408	5255	6153	3528	1522	2006	
%	-	-	-	-	-	57,0	55,6	58,3	30,9	29,0	32,6
Taajaan asutut kunnat Tätortskommuner Semi-urban municipalities	55	51405	25398	26007	15154	7336	7818	6817	3056	3761	
%	-	-	-	-	-	29,5	28,9	30,1	45,0	41,7	48,1
-96	55	51371	25334	26037	31206	15077	16129	10959	4780	6179	
%	-	-	-	-	-	60,7	59,5	61,9	35,1	31,7	38,3

Vaalkiri ja kunta Valkrets och kommun Constituency and municipality	Alueita Områdena Districts	Äänioikeutettuja Röstberättigade Persons entitled to vote	Äänestäneitä Väljäre Voters			Ennakoita äänestäneet Förhandsväjläre Advance voters					
			Yhteensä Totalt Total	Miehet Män Men	Naiset Kvinnor Women	Yhteensä Totalt Total	Miehet Män Men	Naiset Kvinnor Women	Yhteensä Totalt Total	Miehet Män Men	Naiset Kvinnor Women
Asikkala		10	6690	3311	3379	2155	1016	1139	995	439	556
%	-	-	-	-	-	32,2	30,7	33,7	46,2	43,2	48,8
-96	10	6783	3342	3441	4503	2130	2373	1741	751	990	
%	-	-	-	-	-	66,4	63,7	69,0	38,7	35,3	41,7
Hattula		9	6844	3383	3461	2024	981	1043	934	410	524
%	-	-	-	-	-	29,6	29,0	30,1	46,1	41,8	50,2
-96	9	6812	3350	3462	4358	2117	2241	1444	630	814	
%	-	-	-	-	-	64,0	63,2	64,7	33,1	29,8	36,3
Hollola		16	14939	7323	7616	4853	2309	2544	2101	929	1172
%	-	-	-	-	-	32,5	31,5	33,4	43,3	40,2	46,1
-96	16	14838	7302	7536	8898	4287	4611	2625	1165	1460	
%	-	-	-	-	-	60,0	58,7	61,2	29,5	27,2	31,7
Janakkala		9	11849	5800	6049	3251	1600	1651	1619	745	874
%	-	-	-	-	-	27,4	27,6	27,3	49,3	46,6	52,9
-96	9	11908	5821	6087	7278	3495	3783	3000	1281	1719	
%	-	-	-	-	-	61,1	60,0	62,1	41,2	36,7	45,4
Nastola		11	11083	5581	5502	2871	1430	1441	1168	533	635
%	-	-	-	-	-	25,9	25,6	26,2	40,7	37,3	44,1
-96	11	11030	5519	5511	6169	3048	3121	2149	953	1196	
%	-	-	-	-	-	55,9	55,2	56,6	34,8	31,3	38,3
Maaseutumaiset kunnat Landsbygdskommuner Rural municipalities		53	51649	25742	25907	15988	7744	8244	7037	3118	3919
%	-	-	-	-	-	31,0	30,1	31,8	44,0	40,3	47,5
-96	55	51972	25795	26177	34010	16618	17392	13242	5844	7398	
%	-	-	-	-	-	65,4	64,4	66,4	38,9	35,2	42,5
Hauho		3	3204	1618	1586	977	475	502	398	175	223
%	-	-	-	-	-	30,5	29,4	31,7	40,7	36,8	44,4
-96	3	3201	1603	1598	2076	1032	1044	914	415	499	
%	-	-	-	-	-	64,9	64,4	65,3	44,0	40,2	47,8
Hausjärvi		8	6074	3034	3040	1860	902	958	644	287	357
%	-	-	-	-	-	30,6	29,7	31,5	34,6	31,8	37,3
-96	10	6012	3004	3008	3590	1656	1934	1218	513	705	
%	-	-	-	-	-	59,7	55,1	64,3	33,9	31,0	36,5
Humppila		1	2043	1016	1027	648	318	330	279	125	154
%	-	-	-	-	-	31,7	31,3	32,1	43,1	39,3	46,7
-96	1	2072	1029	1043	1441	701	740	662	300	362	
%	-	-	-	-	-	69,5	68,1	70,9	45,9	42,8	48,9
Jokioinen-Jockis		5	4269	2087	2182	1462	684	778	655	272	383
%	-	-	-	-	-	34,2	32,8	35,7	44,8	39,8	49,2
-96	5	4306	2088	2218	3048	1456	1592	1097	476	621	
%	-	-	-	-	-	70,8	69,7	71,8	36,0	32,7	39,0
Kahvola		4	2617	1283	1334	839	398	441	383	159	224
%	-	-	-	-	-	32,1	31,0	33,1	45,6	39,9	50,8
-96	4	2629	1284	1345	1773	870	903	606	269	337	
%	-	-	-	-	-	67,4	67,8	67,1	34,2	30,9	37,3
Hämeenkoski		1	1697	851	846	563	263	300	324	134	190
%	-	-	-	-	-	33,2	30,9	35,5	57,5	51,0	63,3
-96	1	1736	851	885	1138	531	607	478	197	281	
%	-	-	-	-	-	65,6	62,4	68,6	42,0	37,1	46,3

Vaalipiiri ja kunta Valkrets och kommun Constituency and municipality	Alueita Områdena Districts	Äänioikeutettuja Röstberättigade Persons entitled to vote	Äänestäneitä Väljäre Voters			Ennakolta äänestäneet Förhandsväljäre Advance voters			Miehet Män Men	Naiset Kvinnor Women	
			Yhteensä Totalt Total	Miehet Män Men	Naiset Kvinnor Women	Yhteensä Totalt Total	Miehet Män Men	Naiset Kvinnor Women			
Kärkölä		4	3775	1878	1897	1140	544	596	499	208	291
	%	-	-	-	-	30,2	29,0	31,4	43,8	38,2	48,8
	-96	4	3868	1927	1941	2445	1197	1248	885	382	503
	%	-	-	-	-	63,2	62,1	64,2	36,2	31,9	40,8
Lammi		7	4480	2160	2320	1482	694	788	637	280	357
	%	-	-	-	-	33,1	32,1	34,0	43,0	40,3	45,3
	-96	7	4526	2166	2360	2947	1365	1582	1143	476	667
	%	-	-	-	-	65,1	63,0	67,0	38,8	34,9	42,2
Loppi		4	5715	2908	2807	1686	836	850	705	331	374
	%	-	-	-	-	29,5	28,7	30,3	41,3	39,6	44,0
	-96	4	5704	2884	2820	3714	1847	1867	1268	566	702
	%	-	-	-	-	65,1	64,0	66,2	34,1	30,6	37,6
Padasjoki		4	3179	1565	1614	947	469	478	479	218	261
	%	-	-	-	-	29,8	30,0	29,6	50,6	46,5	54,6
	-96	4	3262	1612	1650	2086	1044	1042	886	408	478
	%	-	-	-	-	63,9	64,8	63,2	42,5	39,1	45,9
Renko		1	1788	931	857	590	306	284	241	128	113
	%	-	-	-	-	33,0	32,9	33,1	40,8	41,8	39,8
	-96	1	1825	946	879	1171	591	580	554	266	288
	%	-	-	-	-	64,2	62,5	66,0	47,2	45,0	49,7
Tammela		4	4859	2451	2408	1576	771	805	683	302	381
	%	-	-	-	-	32,4	31,5	33,4	43,3	39,2	47,3
	-96	4	4780	2393	2387	3421	1702	1719	1206	532	674
	%	-	-	-	-	71,6	71,1	72,0	35,3	31,8	39,2
Tuulos		1	1230	613	617	345	166	179	142	60	82
	%	-	-	-	-	28,0	27,1	29,0	41,2	36,1	45,8
	-96	1	1205	603	602	796	396	400	354	159	195
	%	-	-	-	-	66,1	65,7	66,4	44,5	40,2	48,7
Urajala		5	4575	2261	2314	1292	622	670	702	307	395
	%	-	-	-	-	28,2	27,8	29,0	54,3	49,4	59,0
	-96	5	4687	2311	2376	2950	1528	1422	1442	650	792
	%	-	-	-	-	62,9	66,1	59,8	48,9	42,5	55,7
Ypäjä		1	2144	1086	1058	581	296	285	266	132	134
	%	-	-	-	-	27,1	27,3	26,9	45,8	44,6	47,0
	-96	1	2159	1094	1065	1414	702	712	529	235	294
	%	-	-	-	-	65,5	64,2	66,8	37,4	33,5	41,3
Utkom. as. Suomen kansal. Finska medb.bos. utoml. Finnish citiz.liv. abroad		-	7420	2869	4551	189	81	108	178	75	103
	%	-	-	-	-	2,5	2,8	2,4	94,2	92,6	95,4
	-96	-	7811	2966	4645	227	103	124	215	95	120
	%	-	-	-	-	3,0	3,5	2,7	94,7	92,2	96,8
- Niistä Ruotsissa äänest. - Därav röstat i Sverige - Of which voted in Sweden		-	3406	1415	1991	35	15	20	35	15	20
	%	-	-	-	-	1,0	1,1	1,0	100,0	100,0	100,0
	-96	-	3008	1333	1675	60	36	24	60	36	24
	%	-	-	-	-	2,0	2,7	1,4	100,0	100,0	100,0

	Alueita Områdena Districts		Äänioikeutettuja Röstberättigade Persons entitled to vote		Äänestäneitä Väljäre Voters			Ennakolta äänestäneet Förhandsväljäre Advance voters			
			Yhteensä Total Total	Miehet Män Men	Naiset Kvinnor Women	Yhteensä Total Total	Miehet Män Men	Naiset Kvinnor Women	Yhteensä Total Total	Miehet Män Men	Naiset Kvinnor Women
Vaalipiiri ja kunta Valkrets och kommun Constituency and municipality											
Muut EU-kansalaiset Övriga EU-medborgare Other EU-citizens		-	153	99	54	44	28	16	35	21	14
	%	-	-	-	-	28,8	28,3	29,6	79,5	75,0	87,5
	-96	-	98	62	36	64	40	24	28	17	11
	%	-	-	-	-	65,3	64,5	66,7	43,8	42,5	45,8
Pirkanmaa - Birkaland		208	335968	159626	176342	102883	48183	54700	49790	21800	27990
	%	-	-	-	-	30,6	30,2	31,0	48,4	45,2	51,2
	-96	216	330645	156239	174406	193073	89729	103344	68764	29320	39444
	%	-	-	-	-	58,4	57,4	59,3	35,6	32,7	38,2
Suomessa as. Suom. kansal. Finska medb.bos.i Finland Finnish citiz.liv.in Finl.		208	324745	155135	169610	102539	48016	54523	49466	21641	27825
	%	-	-	-	-	31,6	31,0	32,1	48,2	45,1	51,0
	-96	216	319359	151756	167603	192692	89545	103147	68453	29191	39262
	%	-	-	-	-	60,3	59,0	61,5	35,5	32,6	38,1
Kaupunkimaiset kunnat Urbana kommuner Urban municipalities		120	244620	115582	129038	78625	36428	42197	37306	16105	21201
	%	-	-	-	-	32,1	31,5	32,7	47,4	44,2	50,2
	-96	126	238563	112025	126538	141518	64698	76820	45499	19034	26465
	%	-	-	-	-	59,3	57,8	60,7	32,2	29,4	34,5
Kangasala		16	16271	7877	8394	4823	2289	2534	1967	862	1105
	%	-	-	-	-	29,6	29,1	30,2	40,8	37,7	43,6
	-96	16	16105	7791	8314	9399	4196	5203	2979	1273	1706
	%	-	-	-	-	58,4	53,9	62,6	31,7	30,3	32,8
Mänttä		3	5713	2737	2976	1514	700	814	911	395	516
	%	-	-	-	-	26,5	25,6	27,4	60,2	56,4	63,4
	-96	3	5765	2769	2996	3511	1606	1905	1839	784	1055
	%	-	-	-	-	60,9	58,0	63,6	52,4	48,8	55,4
Nokia		13	20298	9829	10469	5755	2758	2997	2635	1205	1430
	%	-	-	-	-	28,4	28,1	28,6	45,8	43,7	47,7
	-96	13	20066	9675	10391	12006	5668	6338	4133	1762	2371
	%	-	-	-	-	59,8	58,6	61,0	34,4	31,1	37,4
Pirkkala-Birkala		6	8897	4390	4507	3035	1474	1561	1278	586	692
	%	-	-	-	-	34,1	33,6	34,6	42,1	39,8	44,3
	-96	6	8618	4199	4419	5518	2627	2891	1671	750	921
	%	-	-	-	-	64,0	62,6	65,4	30,3	28,5	31,9
Tampere-Tammerfors		59	152089	70611	81478	51045	23329	27716	24612	10499	14113
	%	-	-	-	-	33,6	33,0	34,0	48,2	45,0	50,9
	-96	61	146886	67615	79271	86402	39085	47317	26593	10909	15684
	%	-	-	-	-	58,8	57,8	59,7	30,8	27,9	33,1
Toijala		2	6301	3042	3259	1707	799	908	841	357	484
	%	-	-	-	-	27,1	26,3	27,9	49,3	44,7	53,3
	-96	4	6361	3028	3333	3867	1575	2292	1311	564	747
	%	-	-	-	-	60,8	52,0	68,8	33,9	35,8	32,6
Valkeakoski		11	16556	8041	8515	5413	2497	2916	2839	1198	1641
	%	-	-	-	-	32,7	31,1	34,2	52,4	48,0	56,3
	-96	11	16793	8133	8660	9997	4768	5229	3753	1605	2148
	%	-	-	-	-	59,5	58,6	60,4	37,5	33,7	41,1

Vaalipiiri ja kunta Valkrets och kommun Constituency and municipality	Alueita Områdena Districts	Yhteensä Totalt Total	Äänioikeutettuja Röstberättigade Persons entitled to vote			Äänestäneitä Väljäre Voters			Ennakolta äänestäneet Förhandsväljäre Advance voters		
			Miehet Män Men	Naiset Kvinnor Women	Yhteensä Totalt Total	Miehet Män Men	Naiset Kvinnor Women	Yhteensä Totalt Total	Miehet Män Men	Naiset Kvinnor Women	
Viiala	1	4024	1929	2095	1097	520	577	589	265	324	
%	-	-	-	-	27,3	27,0	27,5	53,7	51,0	56,2	
-96	3	3920	1897	2023	2398	1124	1274	984	410	574	
%	-	-	-	-	61,2	59,3	63,0	41,0	36,5	45,1	
Ylöjärvi	9	14471	7126	7345	4236	2062	2174	1634	738	896	
%	-	-	-	-	29,3	28,9	29,6	38,6	35,9	41,2	
-96	9	14049	6918	7131	8420	4049	4371	2236	977	1259	
%	-	-	-	-	59,8	58,8	61,3	26,6	24,1	28,8	
Taejaan asutut kunnat Tätortskommuner											
Semi-urban municipalities	28	32199	15751	16448	9428	4525	4903	4586	2061	2525	
%	-	-	-	-	29,3	28,7	29,8	48,6	45,5	51,5	
-96	28	32054	15593	16461	19580	9344	10236	8175	3520	4655	
%	-	-	-	-	61,1	59,9	62,2	41,8	37,7	45,5	
Hämeenkyrö-Tavastkyro	6	7632	3784	3848	2156	1057	1099	1203	553	650	
%	-	-	-	-	28,2	27,9	28,6	55,9	52,9	59,1	
-96	6	7503	3687	3816	4559	2198	2361	2053	903	1150	
%	-	-	-	-	60,8	59,6	61,9	45,0	41,1	48,7	
Lempäälä	11	11454	5615	5839	3650	1743	1907	1326	613	713	
%	-	-	-	-	31,9	31,0	32,7	36,3	35,2	37,4	
-96	11	11194	5455	5739	6618	3143	3475	1963	834	1129	
%	-	-	-	-	59,1	57,6	60,5	29,7	26,5	32,5	
Orivesi	6	6902	3284	3618	2020	955	1065	1105	477	628	
%	-	-	-	-	29,3	29,1	29,4	54,7	49,9	59,0	
-96	6	7009	3307	3702	4266	1999	2267	1822	752	1070	
%	-	-	-	-	60,9	60,4	61,2	42,7	37,6	47,2	
Parkano	5	6211	3068	3143	1602	770	832	952	418	534	
%	-	-	-	-	25,8	25,1	26,5	59,4	54,8	64,2	
-96	5	6348	3144	3204	4137	2004	2133	2337	1031	1306	
%	-	-	-	-	65,2	63,7	66,6	56,5	51,4	61,2	
Maaseutumaiset kunnat Landsbygdskommuner											
Rural municipalities	60	47926	23902	24124	14486	7063	7423	7574	3475	4099	
%	-	-	-	-	30,2	29,7	30,8	52,3	49,2	55,2	
-96	62	48742	24138	24604	31594	15503	16091	14779	6637	8142	
%	-	-	-	-	64,8	64,2	65,4	46,8	42,8	50,6	
Ikaalinen-Ikalis	7	6112	2966	3146	1784	847	937	989	448	541	
%	-	-	-	-	29,2	28,6	29,8	55,4	52,9	57,7	
-96	7	6226	2994	3232	4158	1999	2159	2105	941	1164	
%	-	-	-	-	66,8	66,8	66,8	50,6	47,1	53,9	
Juupajoki	1	1821	909	912	481	237	244	293	136	157	
%	-	-	-	-	26,4	26,1	26,8	60,9	57,4	64,3	
-96	1	1840	916	924	1165	573	592	610	272	338	
%	-	-	-	-	63,3	62,6	64,1	52,4	47,5	57,1	
Kihniö	1	1933	978	955	440	220	220	295	144	151	
%	-	-	-	-	22,8	22,5	23,0	67,0	65,5	68,6	
-96	1	2001	1009	992	1251	631	620	602	283	319	
%	-	-	-	-	62,5	62,5	62,5	48,1	44,8	51,5	

Vaalipiiri ja kunta Valkrets och kommun Constituency and municipality	Alueita Områdena Districts	Äänioikeutettuja Röstberättigade Persons entitled to vote			Äänestäneitä Väljäre Voters			Ennakolta äänestäneet Förhandsväljäre Advance voters			
		Yhteensä Totalt Total	Miehet Män Men	Naiset Kvinnor Women	Yhteensä Totalt Total	Miehet Män Men	Naiset Kvinnor Women	Yhteensä Totalt Total	Miehet Män Men	Naiset Kvinnor Women	
Kuhmalahti		3	863	427	436	285	131	154	133	62	71
	%	-	-	-	-	33,0	30,7	35,3	46,7	47,3	46,1
	-96	3	882	442	440	568	284	284	222	98	124
	%	-	-	-	-	64,4	64,3	64,5	39,1	34,5	43,7
Kuorevesi		3	2252	1159	1093	645	333	312	388	195	193
	%	-	-	-	-	28,6	28,7	28,5	60,2	58,6	61,9
	-96	3	2346	1197	1149	1559	781	778	816	379	437
	%	-	-	-	-	66,5	65,2	67,7	52,3	48,5	56,2
Kuru		3	2255	1159	1096	741	360	381	369	166	203
	%	-	-	-	-	32,9	31,1	34,8	49,8	46,1	53,3
	-96	3	2299	1182	1117	1531	782	749	614	282	332
	%	-	-	-	-	66,6	66,2	67,1	40,1	36,1	44,8
Kylmäkoski		3	1986	1029	957	641	342	299	293	146	147
	%	-	-	-	-	32,3	33,2	31,2	45,7	42,7	49,2
	-96	3	1992	1027	965	1291	663	628	514	239	275
	%	-	-	-	-	64,8	64,6	65,1	39,8	36,0	43,8
Luopioinen		5	1949	955	994	619	309	310	297	135	162
	%	-	-	-	-	31,8	32,4	31,2	48,0	43,7	52,3
	-96	5	2024	1005	1019	1289	651	638	568	263	305
	%	-	-	-	-	63,7	64,8	62,6	44,1	40,4	47,8
Längelmäki		1	1474	740	734	455	231	224	281	130	151
	%	-	-	-	-	30,9	31,2	30,5	61,8	56,3	67,4
	-96	1	1536	761	775	999	500	499	544	247	297
	%	-	-	-	-	65,0	65,7	64,4	54,5	49,4	59,5
Mouhijärvi		2	2208	1126	1082	686	337	349	342	161	181
	%	-	-	-	-	31,1	29,9	32,3	49,9	47,8	51,9
	-96	2	2216	1129	1087	1537	773	764	683	319	364
	%	-	-	-	-	69,4	68,5	70,3	44,4	41,3	47,6
Pälkäne		2	3217	1552	1665	1043	479	564	550	237	313
	%	-	-	-	-	32,4	30,9	33,9	52,7	49,5	55,5
	-96	2	3238	1546	1692	2181	1047	1134	928	399	529
	%	-	-	-	-	67,4	67,7	67,0	42,5	38,1	46,6
Ruovesi		5	4598	2240	2358	1592	754	838	919	398	521
	%	-	-	-	-	34,6	33,7	35,5	57,7	52,8	62,2
	-96	5	4675	2267	2408	3208	1524	1684	1725	754	971
	%	-	-	-	-	68,6	67,2	69,9	53,8	49,5	57,7
Sahalahti		1	1665	818	847	454	231	223	252	125	127
	%	-	-	-	-	27,3	28,2	26,2	55,5	54,1	57,0
	-96	3	1669	821	848	1073	527	546	439	192	247
	%	-	-	-	-	64,3	64,2	64,4	40,9	36,4	45,2
Vesilähti		6	2502	1277	1225	845	411	434	370	165	205
	%	-	-	-	-	33,8	32,2	35,4	43,8	40,1	47,2
	-96	6	2464	1267	1197	1507	755	752	581	258	323
	%	-	-	-	-	61,2	59,6	62,8	38,6	34,2	43,0
Viljakkala		2	1538	784	754	523	262	261	242	115	127
	%	-	-	-	-	34,0	33,4	34,6	46,3	43,9	48,7
	-96	2	1534	767	767	1057	514	543	488	217	271
	%	-	-	-	-	68,9	67,0	70,8	46,2	42,2	49,9

Vaalipliri ja kunta Vallokrets och kommun Constituency and municipality	Alueita Områdena Districts	Äänioikeutettuja Röstberättigade Persons entitled to vote		Äänestäneitä Väljäre Voters			Ennakoita äänestäneet Förhandsväljäre Advance voters			
		Yhteensä Totalt Total	Miehet Män Men	Naiset Kvinnor Women	Yhteensä Totalt Total	Miehet Män Men	Naiset Kvinnor Women	Yhteensä Totalt Total	Miehet Män Men	Naiset Kvinnor Women
Väppälä	4	4697	2315	2382	1191	593	598	566	275	291
%	-	-	-	-	25,4	25,6	25,1	47,5	46,4	48,7
-96	4	4820	2367	2453	2899	1396	1503	1345	623	722
%	-	-	-	-	60,1	59,0	61,3	46,4	44,6	48,0
Virtat-Virdois	11	6856	3368	3488	2061	986	1075	995	437	558
%	-	-	-	-	30,1	29,3	30,9	48,3	44,3	51,9
-96	11	6980	3441	3539	4321	2103	2218	1995	871	1124
%	-	-	-	-	61,9	61,1	62,7	46,2	41,4	50,7
Ulkom. as. Suomen kansal. Finska medb.bos. utoml. Finnish citiz.liv. abroad	-	10963	4317	6646	297	134	163	277	126	151
%	-	-	-	-	2,7	3,1	2,5	93,3	94,0	92,6
-96	-	11129	4374	6755	274	109	165	266	102	164
%	-	-	-	-	2,5	2,5	2,4	97,1	93,6	99,4
- Niistä Ruotsissa äänest. - Därav röstat i Sverige - Of which voted in Sweden	-	5380	2247	3133	54	27	27	54	27	27
%	-	-	-	-	1,0	1,2	0,8	100,0	100,0	100,0
-96	-	4696	2038	2658	84	35	49	84	35	49
%	-	-	-	-	1,8	1,7	1,8	100,0	100,0	100,0
Muut EU-kansalaiset Övriga EU-medborgare Other EU-citizens	-	260	174	86	47	33	14	47	33	14
%	-	-	-	-	18,1	19,0	16,3	100,0	100,0	100,0
-96	-	157	109	48	107	75	32	45	27	18
%	-	-	-	-	68,2	68,8	66,7	42,1	36,0	56,3
Kymi - Kymmene	246	267107	129111	137996	72166	34613	37553	33091	14833	18258
%	-	-	-	-	27,0	26,8	27,2	45,9	42,9	48,6
-96	260	270157	130352	139805	152523	72410	80113	52503	22936	29567
%	-	-	-	-	56,5	55,5	57,3	34,4	31,7	36,9
Suomessa as. Suom. kansal. Finska medb.bos.i Finland Finnish citiz.liv.in Finl.	246	257618	125330	132288	71941	34524	37417	32879	14750	18129
%	-	-	-	-	27,9	27,8	28,3	45,7	42,7	48,5
-96	260	260320	126380	133940	152267	72296	79971	52276	22842	29434
%	-	-	-	-	58,5	57,2	59,7	34,3	31,6	36,8
Kaupunkimaiset kunnat Urbana kommuner Urban municipalities	98	163441	78142	85299	44107	20699	23408	20840	9171	11669
%	-	-	-	-	27,0	26,5	27,4	47,2	44,3	49,9
-96	109	164743	78653	86090	93752	43551	50201	30546	13082	17464
%	-	-	-	-	56,9	55,4	58,3	32,6	30,0	34,8
Hamina-Fredrikshamn	4	8009	3784	4225	2035	934	1101	1189	517	672
%	-	-	-	-	25,4	24,7	26,1	58,4	55,4	61,0
-96	4	8074	3821	4253	4282	2002	2280	1945	812	1133
%	-	-	-	-	53,0	52,4	53,6	45,4	40,6	49,7
Imatra	12	24942	11939	13003	6310	2967	3343	3333	1455	1878
%	-	-	-	-	25,3	24,9	25,7	52,8	49,0	56,2
-96	12	25471	12244	13227	14652	6876	7776	5520	2331	3189
%	-	-	-	-	57,5	56,2	58,8	37,7	33,9	41,0



Vaalipiiri ja kunta Valikrets och kommun Constituency and municipality	Alueita Områdena Districts	Äänioikeutettuja Röstberättigade Persons entitled to vote	Äänestäneitä Väljäre Voters			Ennakolta äänestäneet Förhandsväljäre Advance voters					
			Yhteensä Totalt Total	Miehet Män Men	Naiset Kvinnor Women	Yhteensä Totalt Total	Miehet Män Men	Naiset Kvinnor Women	Yhteensä Totalt Total	Miehet Män Men	Naiset Kvinnor Women
Kotka		31	44070	21286	22784	12481	5904	6577	6112	2743	3369
	%	-	-	-	-	28,3	27,7	28,9	49,0	46,5	51,2
	-96	31	44622	21537	23085	25291	11835	13456	8381	3566	4815
	%	-	-	-	-	56,7	55,0	58,3	33,1	30,1	35,8
Kouvola		9	25175	11641	13534	7156	3266	3890	3369	1448	1921
	%	-	-	-	-	28,4	28,1	28,7	47,1	44,3	49,4
	-96	18	25409	11746	13663	15121	6742	8379	4473	1901	2572
	%	-	-	-	-	59,3	57,4	61,3	29,6	28,2	30,7
Kuusankoski		8	16480	7945	8535	4188	1948	2240	2014	859	1155
	%	-	-	-	-	25,4	24,5	26,2	48,1	44,1	51,6
	-96	10	16803	8055	8748	9614	4514	5100	3163	1336	1827
	%	-	-	-	-	57,2	56,0	58,3	32,9	29,6	35,8
Lappeenranta- Vilmanstrand		34	44765	21547	23218	11937	5680	6257	4823	2149	2674
	%	-	-	-	-	26,7	26,4	26,9	40,4	37,8	42,7
	-96	34	44364	21250	23114	24792	11582	13210	7064	3136	3928
	%	-	-	-	-	55,9	54,5	57,2	28,5	27,1	29,7
Taajaan asutut kunnat Tätortskommuner Semi-urban municipalities		50	40740	20441	20299	10929	5452	5477	4928	2347	2581
	%	-	-	-	-	26,8	26,7	27,0	45,1	43,0	47,1
	-96	50	41224	20615	20609	24117	11846	12271	9462	4300	5162
	%	-	-	-	-	58,9	57,5	59,5	39,2	36,3	42,1
Joutseno		10	8706	4352	4354	2391	1173	1218	1138	527	611
	%	-	-	-	-	27,5	27,0	28,0	47,6	44,9	50,2
	-96	10	8871	4384	4487	5252	2547	2705	2042	899	1143
	%	-	-	-	-	59,2	58,1	60,8	38,9	35,3	42,3
Anjalankoski		15	13985	6951	7034	3490	1774	1716	1771	867	904
	%	-	-	-	-	25,0	25,5	24,4	50,7	48,9	52,7
	-96	15	14257	7095	7162	8077	3960	4117	3746	1672	2074
	%	-	-	-	-	56,7	55,8	57,5	46,4	42,2	50,4
Valkeala		12	8556	4370	4186	2401	1177	1224	969	442	527
	%	-	-	-	-	28,1	26,9	29,2	40,4	37,6	43,1
	-96	12	8580	4351	4229	5127	2557	2570	1860	885	975
	%	-	-	-	-	59,8	58,8	60,8	36,3	34,6	37,9
Vehkalahti- Veckelax		13	9493	4768	4725	2647	1328	1319	1050	511	539
	%	-	-	-	-	27,9	27,9	27,9	39,7	38,5	40,9
	-96	13	9516	4785	4731	5661	2782	2879	1814	844	970
	%	-	-	-	-	59,5	58,1	60,9	32,0	30,3	33,7
Maaseutumaiset kunnat Landsbygdskommuner Rural municipalities		98	53437	26747	26690	16905	8373	8532	7111	3232	3879
	%	-	-	-	-	31,6	31,3	32,0	42,1	38,6	45,5
	-96	101	54353	27112	27241	34398	16899	17499	12268	5460	6808
	%	-	-	-	-	63,3	62,3	64,2	35,7	32,3	38,9
Elämäki		7	6462	3198	3264	1891	935	956	718	340	378
	%	-	-	-	-	29,3	29,2	29,3	38,0	36,4	39,5
	-96	7	6508	3221	3287	4022	1963	2059	1393	626	767
	%	-	-	-	-	61,8	60,9	62,6	34,6	31,9	37,3

Vaalipiiri ja kunta Vallorets och kommun Constituency and municipality	Alueita Områdena Districts	Äänioikeutettuja Röstberättigade Persons entitled to vote			Äänestäneitä Väljäre Voters			Ennakolta äänestäneet Förhandsväljäre Advance voters			
		Yhteensä Totalt Total	Miehet Män Men	Naiset Kvinnor Women	Yhteensä Totalt Total	Miehet Män Men	Naiset Kvinnor Women	Yhteensä Totalt Total	Miehet Män Men	Naiset Kvinnor Women	
Iitti		12	5921	2914	3007	2292	1104	1188	887	367	520
	%	-	-	-	-	38,7	37,9	39,5	38,7	33,2	43,8
	-96	12	5939	2907	3032	3902	1881	2021	1262	530	732
	%	-	-	-	-	65,7	64,7	66,7	32,3	28,2	36,2
Jaala		4	1620	829	791	510	249	261	209	96	113
	%	-	-	-	-	31,5	30,0	33,0	41,0	38,6	43,3
	-96	4	1623	815	808	1041	519	522	359	151	208
	%	-	-	-	-	64,1	63,7	64,6	34,5	29,1	39,8
Lami		2	2389	1259	1130	685	352	333	218	94	124
	%	-	-	-	-	28,7	28,0	29,3	31,3	26,7	37,2
	-96	2	2385	1236	1149	1565	803	762	394	182	212
	%	-	-	-	-	65,6	65,0	66,3	25,2	22,7	27,8
Luumäki		8	4273	2138	2135	1313	656	657	534	233	301
	%	-	-	-	-	30,7	30,7	30,8	40,7	35,3	45,8
	-96	8	4323	2146	2177	2721	1338	1383	948	420	528
	%	-	-	-	-	62,9	62,3	63,5	34,8	31,4	38,2
Miehikkälä		7	2113	1068	1045	700	358	342	243	104	139
	%	-	-	-	-	33,1	33,5	32,7	34,7	29,1	40,6
	-96	7	2151	1077	1074	1247	627	620	389	171	218
	%	-	-	-	-	58,0	58,2	57,7	31,2	27,3	35,2
Parikkala		6	3818	1838	1980	1225	608	617	659	320	339
	%	-	-	-	-	32,1	33,1	31,2	53,8	52,6	54,9
	-96	6	3993	1910	2083	2528	1205	1323	1245	542	703
	%	-	-	-	-	63,3	63,1	63,5	49,2	45,0	53,1
Pyhtää-Pyttis		2	4085	2064	2021	1157	569	588	637	307	330
	%	-	-	-	-	28,3	27,6	29,1	55,1	54,0	56,1
	-96	5	4125	2070	2055	2580	1287	1293	917	446	471
	%	-	-	-	-	62,5	62,2	62,9	35,5	34,7	36,4
Rautjärvi		8	3856	1907	1949	1125	551	574	477	217	260
	%	-	-	-	-	29,2	28,9	29,5	42,4	39,4	45,3
	-96	8	4045	2004	2041	2530	1214	1316	1070	462	608
	%	-	-	-	-	62,5	60,6	64,5	42,3	38,1	46,2
Ruokolahti		9	4999	2516	2483	1525	755	770	774	355	419
	%	-	-	-	-	30,5	30,0	31,0	50,8	47,0	54,4
	-96	9	5013	2537	2476	3171	1560	1611	1208	536	672
	%	-	-	-	-	63,3	61,5	65,1	38,1	34,4	41,7
Saari		1	1276	655	621	440	231	209	224	107	117
	%	-	-	-	-	34,3	35,3	33,7	50,9	46,3	56,0
	-96	1	1339	688	651	860	443	417	399	194	205
	%	-	-	-	-	64,2	64,4	64,1	46,4	43,8	49,2
Savitaipale		6	3571	1791	1780	1047	500	547	395	158	237
	%	-	-	-	-	29,3	27,9	30,7	37,7	31,6	43,3
	-96	6	3642	1831	1811	2245	1108	1137	675	297	378
	%	-	-	-	-	61,6	60,5	62,8	30,1	26,8	33,2
Suomenniemi		1	716	362	354	228	115	113	99	42	57
	%	-	-	-	-	31,8	31,8	31,9	43,4	36,3	50,4
	-96	1	759	391	368	504	246	258	185	77	108
	%	-	-	-	-	66,4	62,9	70,1	36,7	31,3	41,9

Vaali- ja kunta- Valkrets och kommun Constituency and municipality	Alueita Områdena Districts	Äänioikeutettuja Röstberättigade Persons entitled to vote	Äänestäneitä Väljäre Voters			Ennakolta äänestäneet Förhandsväljäre Advance voters			Miehet Män Men	Naiset Kvinnor Women
			Yhteensä Totalt Total	Miehet Män Men	Naiset Kvinnor Women	Yhteensä Totalt Total	Miehet Män Men	Naiset Kvinnor Women		
Taipalsaari	8	3436	1745	1691	1084	540	544	380	180	200
%	-	-	-	-	31,5	30,9	32,2	35,1	33,3	36,8
-96	8	3515	1785	1730	2311	1132	1179	603	273	330
%	-	-	-	-	65,7	63,4	68,2	26,1	24,1	28,0
Uukuniemi	1	465	234	231	228	123	105	130	67	63
%	-	-	-	-	49,0	52,6	45,5	57,0	54,5	60,0
-96	1	474	238	236	339	170	169	187	93	94
%	-	-	-	-	71,5	71,4	71,6	55,2	54,7	55,6
Virolahti	10	3153	1567	1586	1005	511	494	392	186	206
%	-	-	-	-	31,9	32,6	31,1	39,0	36,4	41,7
-96	10	3208	1571	1637	1973	960	1013	745	325	420
%	-	-	-	-	61,5	61,1	61,9	37,8	33,9	41,5
Ylämaa	6	1284	662	622	450	216	234	135	59	76
%	-	-	-	-	35,0	32,6	37,6	30,0	27,3	32,5
-96	6	1311	685	626	859	443	416	289	135	154
%	-	-	-	-	65,5	64,7	66,5	33,6	30,5	37,0
Ulkom. as. Suomen kansal. Finska medb.bos. utoml. Finnish citiz.liv. abroad	-	9373	3708	5665	197	72	125	190	70	120
%	-	-	-	-	2,1	1,9	2,2	96,4	97,2	96,0
-96	-	9755	3914	5841	220	87	133	210	80	130
%	-	-	-	-	2,3	2,2	2,3	95,5	92,0	97,7
- Niistä Ruotsissa äänest. - Därav röstat i Sverige - Of which voted in Sweden	-	3574	1424	2150	19	7	12	19	7	12
%	-	-	-	-	0,5	0,5	0,6	100,0	100,0	100,0
-96	-	3116	1293	1823	51	29	22	51	29	22
%	-	-	-	-	1,6	2,2	1,2	100,0	100,0	100,0
Muut EU-kansalaiset Övriga EU-medborgare Other EU-citizens	-	116	73	43	28	17	11	22	13	9
%	-	-	-	-	24,1	23,3	25,6	78,6	76,5	81,8
-96	-	82	58	24	36	27	9	17	14	3
%	-	-	-	-	43,9	46,6	37,5	47,2	51,9	33,3
Mikkeli - S:t Michel	194	161291	77520	83771	43252	20479	22773	22419	9854	12565
%	-	-	-	-	26,8	26,4	27,2	51,8	48,1	55,2
-96	195	164239	79008	85231	92451	43992	48459	37803	16396	21407
%	-	-	-	-	56,3	55,7	56,9	40,9	37,3	44,2
Suomessa as. Suom. kansal. Finska medb.bos.i Finland Finnish citiz.liv.in Finl.	194	157481	76102	81379	43159	20441	22718	22330	9817	12513
%	-	-	-	-	27,4	26,9	27,9	51,7	48,0	55,1
-96	195	160290	77526	82764	92065	43819	48246	37428	16231	21197
%	-	-	-	-	57,4	56,5	58,3	40,7	37,0	43,9
Kaupunkimaiset kunnat Urbana kommuner Urban municipalities	63	75742	35112	40630	20033	9020	11013	10445	4368	6077
%	-	-	-	-	26,4	25,7	27,1	52,1	48,4	55,2
-96	63	76200	35433	40767	42270	19264	23006	16040	6550	9490
%	-	-	-	-	55,5	54,4	56,4	37,9	34,0	41,3

Vaalikiri ja kunta Valkrets och kommun Constituency and municipality	Alueita Områdena Districts	Äänioikeutettuja Röstberättigade Persons entitled to vote	Äänestäneitä Väljäre Voters			Ennakolta äänestäneet Förhandsväljäre Advance voters				
		Yhteensä Totalt Total	Miehet Män Men	Naiset Kvinnor Women	Yhteensä Totalt Total	Miehet Män Men	Naiset Kvinnor Women	Yhteensä Totalt Total	Miehet Män Men	Naiset Kvinnor Women
Heinola	16	16912	8089	8823	4818	2209	2609	2369	992	1377
%	-	-	-	-	28,5	27,3	29,6	49,2	44,9	52,8
-96	16	17145	8225	8920	10300	4823	5477	3420	1433	1987
%	-	-	-	-	60,1	58,6	61,4	33,2	29,7	36,8
Mikkelä-S:t Michel	16	25965	11766	14199	7155	3139	4016	3743	1522	2221
%	-	-	-	-	27,6	26,7	28,3	52,3	48,5	55,3
-96	16	25859	11750	14109	14087	6250	7837	5005	1961	3044
%	-	-	-	-	54,5	53,2	55,5	35,5	31,4	38,9
Pieksämäki	7	10508	4862	5646	2402	1077	1325	1344	573	771
%	-	-	-	-	22,9	22,2	23,5	56,0	53,2	58,2
-96	7	10662	4915	5747	5445	2431	3014	2348	963	1385
%	-	-	-	-	51,1	49,5	52,4	43,1	39,6	46,0
Savonlinna-Nyslott	24	22357	10395	11962	5658	2595	3063	2989	1281	1708
%	-	-	-	-	25,3	25,0	25,6	52,8	49,4	55,9
-96	24	22534	10543	11991	12438	5760	6678	5267	2193	3074
%	-	-	-	-	55,2	54,6	55,7	42,3	38,1	46,0
Taajaan asutut kunnat Tätortskommuner Semi-urban municipalities	6	5805	2854	2951	1474	731	743	794	374	420
%	-	-	-	-	25,4	25,6	25,2	53,9	51,2	56,8
-96	6	5968	2945	3023	3436	1669	1767	1555	675	880
%	-	-	-	-	57,6	56,7	58,5	45,3	40,4	49,9
Mäntyharju	6	5805	2854	2951	1474	731	743	794	374	420
%	-	-	-	-	25,4	25,6	25,2	53,9	51,2	56,5
-96	6	5968	2945	3023	3436	1669	1767	1555	675	880
%	-	-	-	-	57,6	56,7	58,5	45,3	40,4	49,9
Maaseutumaiset kunnat Landsbygdskommuner Rural municipalities	125	75934	38136	37798	21652	10690	10962	11091	5075	6016
%	-	-	-	-	28,5	28,0	29,0	51,2	47,5	54,9
-96	126	78122	39148	38974	46359	22886	23473	19833	9006	10827
%	-	-	-	-	59,3	58,5	60,2	42,8	39,4	46,1
Antola	1	1460	731	729	487	234	253	293	131	162
%	-	-	-	-	33,4	32,0	34,7	60,2	56,0	64,0
-96	1	1498	753	745	977	463	514	430	201	229
%	-	-	-	-	65,2	61,8	69,0	44,0	43,4	44,6
Enonkoski	4	1510	748	762	509	244	265	288	122	166
%	-	-	-	-	33,7	32,6	34,8	56,6	50,0	62,6
-96	4	1573	793	780	1035	517	518	567	256	311
%	-	-	-	-	65,8	65,2	66,4	54,8	49,5	60,0
Hartola	5	3084	1537	1547	854	429	425	461	210	251
%	-	-	-	-	27,7	27,9	27,9	54,0	49,0	59,1
-96	5	3230	1601	1629	1970	979	991	898	390	508
%	-	-	-	-	61,0	61,1	60,8	45,6	39,8	51,3
Haukivuori	2	1990	996	994	690	314	376	370	149	221
%	-	-	-	-	34,7	31,5	37,9	53,6	47,5	58,8
-96	2	2075	1025	1050	1140	547	593	458	195	263
%	-	-	-	-	54,9	53,4	56,5	40,2	35,6	44,4

Vaalipiiri ja kunta Valkrets och kommun Constituency and municipality	Alueita Områdena Districts	Äänioikeutettuja Röstberättigade Persons entitled to vote			Äänestäneitä Väjlare Voters			Ennakoita äänestäneet Förhandsväjlare Advance voters			
		Yhteensä Totalt Total	Miehet Män Men	Naiset Kvinnor Women	Yhteensä Totalt Total	Miehet Män Men	Naiset Kvinnor Women	Yhteensä Totalt Total	Miehet Män Men	Naiset Kvinnor Women	
Heinävesi		9	3809	1912	1897	1043	549	494	542	267	275
	%	-	-	-	-	27,4	28,7	26,0	52,0	48,6	55,7
	-96	9	3988	2001	1987	2403	1198	1205	1165	543	622
	%	-	-	-	-	60,3	59,9	60,6	48,5	45,3	51,6
Hirvensalmi		5	2176	1116	1060	679	331	348	331	138	193
	%	-	-	-	-	31,2	29,7	32,8	48,7	41,7	55,5
	-96	5	2236	1149	1087	1454	745	709	624	281	343
	%	-	-	-	-	65,0	64,8	65,2	42,9	37,7	48,4
Joroinen-Jorois		6	4631	2331	2300	1187	600	587	550	277	273
	%	-	-	-	-	25,6	25,7	25,5	46,3	46,2	46,5
	-96	6	4725	2356	2369	2746	1354	1392	1041	475	566
	%	-	-	-	-	58,1	57,5	58,8	37,9	35,1	40,7
Juva		9	6256	3121	3135	1631	807	824	816	385	431
	%	-	-	-	-	26,1	25,9	26,3	50,0	47,7	52,3
	-96	9	6430	3184	3246	3577	1766	1811	1496	667	829
	%	-	-	-	-	55,6	55,8	55,8	41,8	37,8	45,8
Jäppilä		1	1309	672	637	344	164	180	222	104	118
	%	-	-	-	-	26,3	24,4	28,5	64,8	63,4	65,6
	-96	1	1335	686	649	758	376	382	448	208	240
	%	-	-	-	-	56,8	54,8	58,9	59,1	55,3	62,8
Kangaslampi		3	1285	645	640	374	198	176	153	74	79
	%	-	-	-	-	29,1	30,7	27,5	40,9	37,4	44,9
	-96	3	1367	694	673	952	492	460	282	136	146
	%	-	-	-	-	69,6	70,9	68,4	29,6	27,6	31,7
Kangasniemi		10	5401	2657	2744	1481	701	780	701	296	405
	%	-	-	-	-	27,4	26,4	28,4	47,3	42,2	51,9
	-96	10	5563	2754	2809	3164	1528	1636	1140	511	629
	%	-	-	-	-	56,9	55,5	58,2	36,0	33,4	38,4
Kerimäki		6	4801	2423	2378	1286	644	642	608	279	329
	%	-	-	-	-	26,8	26,6	27,0	47,3	43,5	51,2
	-96	6	4888	2455	2433	2853	1400	1453	1062	478	584
	%	-	-	-	-	58,4	57,0	59,7	37,2	34,1	40,2
Mäkelin mlk-Michels lk		19	8914	4568	4346	2519	1263	1256	1149	520	629
	%	-	-	-	-	28,3	27,6	28,9	45,6	41,2	50,1
	-96	19	8958	4578	4380	5271	2645	2626	1803	848	955
	%	-	-	-	-	58,8	57,8	60,0	34,2	32,1	36,4
Pertunmaa		1	1791	881	910	484	247	237	265	124	141
	%	-	-	-	-	27,0	28,0	26,0	54,8	50,2	59,5
	-96	1	1862	938	924	1126	557	569	589	269	320
	%	-	-	-	-	60,5	59,4	61,6	52,3	48,3	56,2
Pieksämäen mlk-lk		7	4804	2425	2379	1211	621	590	643	308	335
	%	-	-	-	-	25,2	25,6	24,8	53,1	49,6	56,8
	-96	7	4939	2478	2461	2744	1348	1396	1198	557	641
	%	-	-	-	-	55,6	54,4	56,7	43,7	41,3	45,9
Punkaharju		5	3444	1747	1697	1041	511	530	549	260	289
	%	-	-	-	-	30,2	29,3	31,2	52,7	50,9	54,5
	-96	5	3566	1800	1766	2219	1083	1136	979	437	542
	%	-	-	-	-	62,2	60,2	64,3	44,1	40,4	47,7

Vaali- ja kunnat Valkrets och kommun Constituency and municipality	Alueita Områdena Districts	Äänioikeutettuja Röstberättigade Persons entitled to vote			Äänestäneitä Väljäre Voters			Ennakolta äänestäneet Förhandsväljäre Advance voters		
		Yhteensä Totalt Total	Miehet Män Men	Naiset Kvinnor Women	Yhteensä Totalt Total	Miehet Män Men	Naiset Kvinnor Women	Yhteensä Totalt Total	Miehet Män Men	Naiset Kvinnor Women
Puumala	3	2469	1243	1226	834	398	436	458	212	246
%	-	-	-	-	33,8	32,0	35,6	54,9	53,3	56,4
-96	3	2570	1281	1289	1720	834	886	851	375	476
%	-	-	-	-	66,9	65,1	68,7	49,5	45,0	53,7
Rantasalmi	6	3735	1860	1875	1051	506	545	611	275	336
%	-	-	-	-	28,1	27,2	29,1	58,1	54,3	61,7
-96	6	3848	1909	1939	2243	1097	1146	1131	512	619
%	-	-	-	-	58,3	57,3	59,1	50,4	46,7	54,0
Ristiina	8	4048	2068	1980	1185	600	585	573	268	305
%	-	-	-	-	29,3	29,0	29,5	48,4	44,7	52,1
-96	8	4062	2057	2005	2486	1253	1233	923	429	494
%	-	-	-	-	61,2	60,3	61,5	37,1	34,2	40,1
Savonranta	3	1104	567	537	326	183	143	137	76	61
%	-	-	-	-	29,5	32,3	26,6	42,0	41,5	42,7
-96	3	1183	612	571	684	368	316	322	163	159
%	-	-	-	-	57,9	60,1	55,3	47,1	44,3	50,3
Sulkava	6	2863	1391	1472	883	421	462	446	199	247
%	-	-	-	-	30,8	30,8	31,4	50,5	47,8	53,5
-96	7	2999	1467	1532	1838	889	949	910	416	494
%	-	-	-	-	61,9	60,6	61,9	49,3	46,8	52,1
Sysmä	5	4056	1989	2067	1283	594	689	758	324	434
%	-	-	-	-	31,6	29,3	33,3	59,1	54,5	63,0
-96	5	4191	2046	2145	2430	1155	1275	1248	535	713
%	-	-	-	-	58,0	56,5	59,4	51,4	46,3	55,9
Virtasalmi	1	994	508	486	270	131	139	167	77	90
%	-	-	-	-	27,2	25,8	28,6	61,9	58,8	64,7
-96	1	1036	531	505	569	292	277	268	124	144
%	-	-	-	-	54,9	55,0	54,9	47,1	42,5	52,0
Ulkom. as. Suomen kansal. Finska medb.bos. utoml. Finnish citiz.iv. abroad	-	3747	1381	2366	81	33	48	77	32	45
%	-	-	-	-	2,2	2,4	2,0	95,1	97,0	93,8
-96	-	3911	1461	2450	368	162	206	366	160	206
%	-	-	-	-	9,4	11,1	8,4	99,5	98,8	100,0
- Niistä Ruotsissa äänest. - Därav röstat i Sverige - Of which voted in Sweden	-	1713	704	1009	16	7	9	16	7	9
%	-	-	-	-	0,9	1,0	0,9	100,0	100,0	100,0
-96	-	1521	656	865	70	32	38	70	32	38
%	-	-	-	-	4,6	4,9	4,4	100,0	100,0	100,0
Muut EU-kansalaiset Övriga EU-medborgare Other EU-citizens	-	63	37	26	12	5	7	12	5	7
%	-	-	-	-	19,0	13,5	26,9	100,0	100,0	100,0
-96	-	38	21	17	18	11	7	9	5	4
%	-	-	-	-	47,4	52,4	41,2	50,0	45,5	57,1
Kuopio	187	202424	97921	104503	50768	24027	26741	25737	11462	14275
%	-	-	-	-	25,1	24,5	25,6	50,7	47,7	53,4
-96	201	203914	98530	105384	112645	53476	59169	41673	18350	23323
%	-	-	-	-	55,2	54,3	56,1	37,0	34,3	39,4

	Alueita		Äänioikeutettuja			Äänestäneitä			Ennakolta äänestäneet		
	Områdena	Röstberättigade	Yhteensä		Miehet	Naiset	Yhteensä		Miehet	Naiset	
Districts	Persons entitled to vote	Total	Men	Women	Total	Men	Women	Total	Men	Women	
<b>Vaalipiiri ja kunta</b>		<b>Yhteensä</b>	<b>Miehet</b>	<b>Naiset</b>	<b>Yhteensä</b>	<b>Miehet</b>	<b>Naiset</b>	<b>Yhteensä</b>	<b>Miehet</b>	<b>Naiset</b>	
<b>Valkrets och kommun</b>		<b>Totalt</b>	<b>Män</b>	<b>Kvinnor</b>	<b>Totalt</b>	<b>Män</b>	<b>Kvinnor</b>	<b>Totalt</b>	<b>Män</b>	<b>Kvinnor</b>	
<b>Constituency and municipality</b>		<b>Total</b>	<b>Men</b>	<b>Women</b>	<b>Total</b>	<b>Men</b>	<b>Women</b>	<b>Total</b>	<b>Men</b>	<b>Women</b>	
<b>Suomessa as. Suom. kansal.</b>											
<b>Finska medb.bos.i Finland</b>											
<b>Finnish citiz.liv.in Finl.</b>	187	197132	95784	101348	50654	23981	26673	25635	11422	14213	
%	-	-	-	-	25,7	25,0	26,3	50,6	47,6	53,3	
-96	201	198383	96297	102086	112469	53395	59074	41521	18284	23237	
%	-	-	-	-	56,7	55,4	57,9	36,9	34,2	39,3	
<b>Kaupunkimaiset kunnat</b>											
<b>Urbana kommuner</b>											
<b>Urban municipalities</b>	81	103696	48701	54995	26020	11895	14125	12709	5468	7241	
%	-	-	-	-	25,1	24,4	25,7	48,8	46,0	51,8	
-96	84	102977	48350	54627	55626	25355	30271	17604	7453	10151	
%	-	-	-	-	54,0	52,4	55,4	31,6	29,4	33,5	
<b>Isäalmi-Idensalmi</b>											
	17	18330	8862	9468	4181	1987	2194	2005	883	1122	
%	-	-	-	-	22,8	22,4	23,2	48,0	44,4	51,1	
-96	17	18455	8924	9531	10236	4834	5402	3420	1444	1976	
%	-	-	-	-	55,5	54,2	56,7	33,4	29,9	36,6	
<b>Kuopio</b>											
	55	66765	30801	35964	17901	7997	9904	8704	3655	5049	
%	-	-	-	-	26,8	26,0	27,5	48,6	45,7	51,0	
-96	55	65626	30268	35358	35221	15670	19551	11050	4603	6447	
%	-	-	-	-	53,7	51,8	55,3	31,4	29,4	33,0	
<b>Varkaus</b>											
	9	18601	9038	9563	3938	1911	2027	2000	930	1070	
%	-	-	-	-	21,2	21,1	21,2	50,8	48,7	52,8	
-96	12	18896	9158	9738	10169	4851	5318	3134	1406	1728	
%	-	-	-	-	53,8	53,0	54,6	30,8	29,0	32,5	
<b>Taajaan asutut kunnat</b>											
<b>Tätortskommuner</b>											
<b>Semi-urban municipalities</b>	16	20642	10201	10441	5469	2632	2837	2704	1207	1497	
%	-	-	-	-	26,5	25,8	27,2	49,4	45,9	52,8	
-96	23	20533	10142	10391	12220	5878	6342	4281	1868	2413	
%	-	-	-	-	59,5	58,0	61,0	35,0	31,8	38,0	
<b>Säilinjärvi</b>											
	9	14118	7020	7098	3483	1732	1751	1500	716	784	
%	-	-	-	-	24,7	24,7	24,7	43,1	41,3	44,8	
-96	16	13814	6873	6941	8185	3950	4235	2452	1087	1365	
%	-	-	-	-	59,3	57,5	61,0	30,0	27,5	32,2	
<b>Suonenjoki</b>											
	7	6524	3181	3343	1986	900	1086	1204	491	713	
%	-	-	-	-	30,4	28,3	32,5	60,6	54,6	65,7	
-96	7	6719	3269	3450	4035	1928	2107	1829	781	1048	
%	-	-	-	-	60,1	59,0	61,1	45,3	40,5	49,7	
<b>Maaseutumaiset kunnat</b>											
<b>Landsbygdskommuner</b>											
<b>Rural municipalities</b>	90	72794	36882	35912	19165	9454	9711	10222	4747	5475	
%	-	-	-	-	26,3	25,6	27,0	53,2	50,2	56,4	
-96	94	74873	37805	37068	44623	22162	22461	19636	8963	10673	
%	-	-	-	-	59,6	58,6	60,6	44,0	40,4	47,5	
<b>Juankoski</b>											
	3	4760	2386	2374	1095	546	549	612	285	327	
%	-	-	-	-	23,0	22,9	23,1	55,9	52,2	59,6	
-96	3	4883	2439	2444	2726	1326	1400	1209	547	662	
%	-	-	-	-	55,8	54,4	57,3	44,4	41,3	47,3	
<b>Kaavi</b>											
	4	3067	1543	1524	648	317	331	349	163	186	
%	-	-	-	-	21,1	20,5	21,7	53,9	51,4	56,2	
-96	5	3206	1600	1606	1795	869	926	773	362	411	
%	-	-	-	-	56,0	54,8	57,7	43,1	41,7	44,4	

Vaalikunta ja kunta Valokrets och kommun Constituency and municipality	Alueita Områdena Districts	Äänioikeutettuja Röstberättigade Persons entitled to vote	Äänestäneitä Väljäre Voters			Ennakolta äänestäneet Förhandsväljäre Advance voters			Miehet Män Men	Naiset Kvinnor Women	
			Yhteensä Totalt Total	Miehet Män Men	Naiset Kvinnor Women	Yhteensä Totalt Total	Miehet Män Men	Naiset Kvinnor Women			
Karttua		2	2585	1334	1251	705	366	339	411	207	204
	%	-	-	-	-	27,3	27,4	27,1	58,3	56,6	60,2
	-96	2	2580	1319	1261	1577	803	774	716	342	374
	%	-	-	-	-	61,1	60,9	61,4	45,4	42,6	48,9
Keitele		3	2385	1216	1169	772	379	393	420	185	235
	%	-	-	-	-	32,4	31,2	33,6	54,4	48,8	59,8
	-96	3	2444	1242	1202	1563	757	806	715	318	397
	%	-	-	-	-	64,0	61,0	67,1	45,7	42,0	49,3
Kiuruvesi		10	8173	4055	4118	2081	1037	1044	1156	544	612
	%	-	-	-	-	25,5	25,6	25,4	55,6	52,5	58,6
	-96	10	8460	4190	4270	5148	2521	2627	2207	996	1211
	%	-	-	-	-	60,9	60,2	61,8	42,9	39,5	46,1
Lapinlahti		9	5983	2973	3010	1624	761	863	775	342	433
	%	-	-	-	-	27,1	25,6	28,7	47,7	44,9	50,3
	-96	9	6056	3007	3049	3517	1712	1805	1422	630	792
	%	-	-	-	-	58,1	56,9	59,2	40,4	36,8	43,9
Leppävirta		9	8706	4386	4320	2328	1153	1175	1156	543	613
	%	-	-	-	-	26,7	26,8	27,2	49,7	47,1	52,2
	-96	11	8820	4393	4427	5138	2523	2615	1978	898	1080
	%	-	-	-	-	58,3	57,4	59,1	38,5	35,6	41,3
Maaninka		2	3055	1539	1516	753	352	401	422	191	231
	%	-	-	-	-	24,8	22,9	26,5	56,0	54,3	57,6
	-96	2	3145	1577	1568	2030	1000	1030	979	427	552
	%	-	-	-	-	64,5	63,4	65,7	48,2	42,7	53,8
Nisä		6	5519	2790	2729	1377	679	698	789	365	424
	%	-	-	-	-	25,0	24,3	25,6	57,8	53,8	60,7
	-96	6	5659	2873	2786	3140	1530	1610	1480	663	817
	%	-	-	-	-	55,5	53,3	57,8	47,1	43,3	50,7
Pielavesi		9	4778	2461	2317	1338	680	658	625	301	324
	%	-	-	-	-	28,0	27,6	28,4	46,7	44,3	49,2
	-96	9	4993	2572	2421	3197	1622	1575	1274	581	693
	%	-	-	-	-	64,0	63,1	65,1	39,8	35,8	44,0
Rautalampi		2	3217	1623	1594	1001	467	534	607	264	343
	%	-	-	-	-	31,1	28,8	33,5	60,6	56,5	64,2
	-96	2	3330	1680	1650	2013	1005	1008	892	400	492
	%	-	-	-	-	60,5	59,8	61,1	44,3	39,8	48,8
Rautavaara		1	2005	1066	939	341	161	180	198	90	108
	%	-	-	-	-	17,0	15,1	19,2	58,1	55,8	60,0
	-96	1	2127	1123	1004	1117	587	530	599	286	313
	%	-	-	-	-	52,5	52,3	52,8	53,6	48,7	59,1
Sonkajärvi		10	4270	2202	2068	1156	597	559	461	215	246
	%	-	-	-	-	27,1	27,1	27,0	39,9	36,0	44,0
	-96	10	4395	2274	2121	2651	1389	1262	919	450	469
	%	-	-	-	-	60,3	61,1	59,5	34,7	32,4	37,2
Tervo		2	1588	803	785	564	271	293	351	156	195
	%	-	-	-	-	35,5	33,7	37,3	62,2	57,6	66,6
	-96	2	1643	821	822	1016	491	525	612	277	335
	%	-	-	-	-	61,8	59,8	63,9	60,2	56,4	63,8



Vaali- ja kunnat Vallorens och kommun Constituency and municipality	Alueita Områdena Districts	Äänioikeutettuja Röstberättigade Persons entitled to vote	Äänestäneitä Väljare Voters			Ennakolta äänestäneet Förhandsväljare Advance voters				
			Yhteensä Total Total	Miehet Män Men	Naiset Kvinnor Women	Yhteensä Total Total	Miehet Män Men	Naiset Kvinnor Women	Yhteensä Total Total	Miehet Män Men
Tuusniemi	4	2596	1327	1269	669	337	332	345	172	173
%	-	-	-	-	25,8	25,4	26,2	51,6	51,0	52,1
-96	5	2723	1387	1336	1566	803	763	718	345	373
%	-	-	-	-	57,5	57,9	57,1	45,8	43,0	48,9
Varpaisjärvi	6	2576	1332	1244	617	315	302	292	137	155
%	-	-	-	-	24,0	23,6	24,3	47,3	43,5	51,3
-96	6	2633	1361	1272	1565	798	767	728	336	392
%	-	-	-	-	59,4	58,6	60,3	46,5	42,1	51,1
Vehmersalmi	3	1712	873	839	503	250	253	318	149	169
%	-	-	-	-	29,4	28,6	30,2	63,2	59,6	66,8
-96	3	1790	913	877	1177	596	581	585	270	315
%	-	-	-	-	65,8	65,3	66,2	49,7	45,3	54,2
Vesanto	1	2364	1184	1180	737	355	382	507	237	270
%	-	-	-	-	31,2	30,0	32,4	68,8	66,8	70,7
-96	1	2455	1216	1239	1496	714	782	982	448	534
%	-	-	-	-	60,9	58,7	63,1	65,6	62,7	68,3
Vieremä	4	3455	1789	1666	856	431	425	428	201	227
%	-	-	-	-	24,8	24,1	25,5	50,0	46,6	53,4
-96	4	3531	1818	1713	2191	1116	1075	848	387	461
%	-	-	-	-	62,1	61,4	62,8	38,7	34,7	42,9
Ulkom. as. Suomen kansal. Finska medb.bos. utoml. Finnish citiz.liv. abroad	-	5213	2086	3127	98	36	62	92	34	58
%	-	-	-	-	1,9	1,7	2,0	93,8	94,4	93,5
-96	-	5484	2199	3285	149	61	88	139	57	82
%	-	-	-	-	2,7	2,8	2,7	93,3	93,4	93,2
- Niistä Ruotsissa äänest. - Därav röstat i Sverige - Of which voted in Sweden	-	2711	1170	1541	16	10	6	16	10	6
%	-	-	-	-	0,6	0,9	0,4	100,0	100,0	100,0
-96	-	2358	1080	1278	48	26	22	48	26	22
%	-	-	-	-	2,0	2,4	1,7	100,0	100,0	100,0
Muut EU-kansalaiset Övriga EU-medborgare Other EU-citizens	-	79	51	28	16	10	6	10	6	4
%	-	-	-	-	20,3	19,6	21,4	62,5	60,0	66,7
-96	-	47	34	13	27	20	7	13	9	4
%	-	-	-	-	57,4	58,8	53,8	48,1	45,0	57,1
Pohjois-Karjala - Norra Karelen - North Karelia	169	136748	66949	69799	37585	18176	19409	18444	8427	10017
%	-	-	-	-	27,5	27,1	27,8	49,1	46,4	51,6
-96	185	138389	67615	70774	75892	36636	39256	28149	12718	15431
%	-	-	-	-	54,8	54,2	55,5	37,1	34,7	39,3
Suomessa as. Suom. kansal. Finska medb.bos.i Finland Finnish citiz.liv.in Finl.	169	133461	65589	67872	37508	18140	19368	18368	8392	9976
%	-	-	-	-	28,1	27,7	28,5	49,0	46,3	51,5
-96	185	135017	66217	68800	75721	36560	39161	27986	12646	15340
%	-	-	-	-	56,1	55,2	56,9	37,0	34,6	39,2

	Alueita Områdena Districts		Äänioikeutettuja Röstberättigade Persons entitled to vote		Äänestäneitä Väijäre Voters			Ennakolta äänestäneet Förhandsväjäre Advance voters			
			Yhteensä Total	Miehet Män Men	Naiset Kvinnor Women	Yhteensä Total	Miehet Män Men	Naiset Kvinnor Women	Yhteensä Total	Miehet Män Men	Naiset Kvinnor Women
Vaalipiiri ja kunta Valikrets och kommun Constituency and municipality											
<b>Kaupunkimaiset kunnat</b> Urban municipalities		25	39885	18508	21377	12686	5753	6933	5726	2438	3288
%	-	-	-	-	-	31,8	31,1	32,4	45,1	42,4	47,4
-96	25	39139	18126	21013	21513	9754	11759	6170	2569	3601	
%	-	-	-	-	-	55,0	53,8	56,0	28,7	26,3	30,6
Joensuu		25	39885	18508	21377	12686	5753	6933	5726	2438	3288
%	-	-	-	-	-	31,8	31,1	32,4	45,1	42,4	47,4
-96	25	39139	18126	21013	21513	9754	11759	6170	2569	3601	
%	-	-	-	-	-	55,0	53,8	56,0	28,7	26,3	30,6
<b>Taajaan asutut kunnat</b> Semi-urban municipalities		45	26929	13293	13636	6824	3296	3528	3682	1656	2026
%	-	-	-	-	-	25,3	24,8	25,9	54,0	50,2	57,4
-96	45	27979	13741	14238	15305	7369	7936	6553	2929	3624	
%	-	-	-	-	-	54,7	53,6	55,7	42,8	39,7	45,7
<b>Outokumpu</b>		7	6568	3156	3412	1718	813	905	1009	452	557
%	-	-	-	-	-	26,2	25,8	26,5	58,7	55,6	61,5
-96	7	6826	3261	3565	4041	1936	2105	1870	829	1041	
%	-	-	-	-	-	59,2	59,4	59,0	46,3	42,8	49,5
<b>Lieksa</b>		27	12479	6241	6238	3237	1609	1628	1541	699	842
%	-	-	-	-	-	25,9	25,8	26,1	47,6	43,4	51,7
-96	27	12970	6456	6514	6960	3398	3562	2687	1217	1470	
%	-	-	-	-	-	53,7	52,6	54,7	38,6	35,3	41,3
<b>Nurmes</b>		11	7882	3896	3986	1869	874	995	1132	505	627
%	-	-	-	-	-	23,7	22,4	25,0	60,6	57,8	63,0
-96	11	8183	4024	4159	4304	2035	2269	1996	883	1113	
%	-	-	-	-	-	52,6	50,6	54,6	46,4	43,4	49,1
<b>Maaseutumaiset kunnat</b> Rural municipalities		99	66647	33788	32859	17998	9091	8907	8960	4298	4662
%	-	-	-	-	-	27,0	26,9	27,1	49,8	47,3	52,3
-96	115	67899	34350	33549	38903	19437	19466	15263	7148	8115	
%	-	-	-	-	-	57,3	56,6	58,0	39,2	36,8	41,7
<b>Eno</b>		11	5635	2888	2747	1563	777	786	985	475	510
%	-	-	-	-	-	27,7	26,9	28,6	63,0	61,1	64,9
-96	11	5872	3002	2870	3329	1645	1684	1724	801	923	
%	-	-	-	-	-	56,7	54,8	58,7	51,8	48,7	54,8
<b>Ilomantsi-Ilomants</b>		10	5853	2946	2907	1380	686	694	829	400	429
%	-	-	-	-	-	23,6	23,3	23,9	60,1	58,8	61,8
-96	10	5979	2980	2999	3406	1659	1749	1612	745	867	
%	-	-	-	-	-	57,0	55,7	58,3	47,3	44,9	49,6
<b>Juuka</b>		10	5293	2718	2575	1281	661	620	623	298	325
%	-	-	-	-	-	24,2	24,3	24,1	48,6	45,1	52,4
-96	10	5465	2800	2665	3001	1501	1500	1105	514	591	
%	-	-	-	-	-	54,9	53,6	56,3	36,8	34,2	39,4
<b>Kesälahti</b>		3	2261	1129	1132	601	307	294	319	160	159
%	-	-	-	-	-	26,6	27,2	26,0	53,1	52,1	54,1
-96	3	2326	1162	1164	1358	679	679	627	299	328	
%	-	-	-	-	-	58,4	58,4	58,3	46,2	44,0	48,3

Vaali- ja kunta- Valkrets och kommun Constituency and municipality	Alueita Områdena Districts	Äänioikeutettuja Röstberättigade Persons entitled to vote	Äänestäneitä Väljäre Voters			Ennakolta äänestäneet Förhandsväljäre Advance voters				
			Yhteensä Totalt Total	Miehet Män Men	Naiset Kvinnor Women	Yhteensä Totalt Total	Miehet Män Men	Naiset Kvinnor Women	Yhteensä Totalt Total	Miehet Män Men
Kiittelysvaara	3	1963	1022	941	563	264	299	279	120	159
%	-	-	-	-	28,7	25,8	31,8	49,6	45,5	53,2
-96	3	1989	1034	955	1233	642	591	484	242	242
%	-	-	-	-	62,0	62,1	61,9	39,3	37,7	40,9
Kitee	11	8296	4106	4190	1948	972	976	861	418	443
%	-	-	-	-	23,5	23,7	23,8	44,2	43,0	45,4
-96	14	8506	4223	4283	4607	2279	2328	1541	713	828
%	-	-	-	-	54,2	54,0	54,4	33,4	31,3	35,6
Kontiolahti	11	8026	4103	3923	2201	1119	1082	792	383	409
%	-	-	-	-	27,4	27,3	27,6	36,0	34,2	37,8
-96	11	7739	3929	3810	4540	2285	2255	1322	652	670
%	-	-	-	-	58,7	58,2	59,2	29,1	28,5	29,7
Liperi	4	8624	4366	4258	2709	1357	1352	1550	739	811
%	-	-	-	-	31,4	31,1	31,8	57,2	54,5	60,0
-96	14	8700	4380	4320	5072	2547	2525	1917	885	1032
%	-	-	-	-	58,3	58,2	58,4	37,8	34,7	40,9
Polvijärvi	9	4265	2166	2099	1218	635	583	540	254	286
%	-	-	-	-	28,6	29,3	27,8	44,3	40,0	49,1
-96	10	4404	2237	2167	2652	1343	1309	990	467	523
%	-	-	-	-	60,2	60,0	60,4	37,3	34,8	40,0
Pyhäselkä	3	4931	2495	2436	1167	590	577	462	224	238
%	-	-	-	-	23,7	23,6	23,7	39,6	38,0	41,2
-96	3	4954	2515	2439	2555	1264	1291	761	346	415
%	-	-	-	-	51,6	50,3	52,9	29,8	27,4	32,1
Rääkkylä	3	2585	1327	1258	759	384	375	413	202	211
%	-	-	-	-	29,4	28,9	29,8	54,4	52,6	56,3
-96	3	2668	1367	1301	1613	832	781	820	401	419
%	-	-	-	-	60,5	60,9	60,0	50,8	48,2	53,6
Tohmajärvi	8	4074	2052	2022	1194	608	586	550	257	293
%	-	-	-	-	29,3	29,6	29,0	46,1	42,3	50,0
-96	10	4185	2114	2071	2501	1242	1259	927	421	506
%	-	-	-	-	59,8	58,8	60,6	37,1	33,9	40,2
Tuupovaara	5	1881	961	920	614	299	315	319	144	175
%	-	-	-	-	32,6	31,1	34,2	52,0	48,2	55,6
-96	5	2018	1030	988	1205	588	617	547	244	303
%	-	-	-	-	59,7	57,1	62,4	45,4	41,5	49,1
Valtimo	7	2422	1226	1196	651	344	307	374	181	193
%	-	-	-	-	26,9	28,1	25,7	57,5	52,6	62,9
-96	7	2521	1281	1240	1447	739	708	660	309	351
%	-	-	-	-	57,4	57,7	57,1	45,6	41,8	49,6
Värtsilä	1	538	283	255	149	88	61	64	43	21
%	-	-	-	-	27,7	31,1	23,9	43,0	48,9	34,4
-96	1	573	296	277	382	192	190	226	109	117
%	-	-	-	-	66,7	64,9	68,6	59,2	56,8	61,6
Ulkom. as. Suomen kansal. Finska medb.bos. utoml. Finnish citiz.liv. abroad	-	3238	1330	1908	59	24	35	59	24	35
%	-	-	-	-	1,8	1,8	1,8	100,0	100,0	100,0
-96	-	3338	1376	1962	151	64	87	150	64	86
%	-	-	-	-	4,5	4,7	4,4	99,3	100,0	98,9

	Akueita Områdena Districts	Äänioikeutettuja Röstberättigade Persons entitled to vote	Äänestäneitä Väljäre Voters			Ennakotta äänestäneet Förhandsväljäre Advance voters				
		Yhteensä Totalt Total	Miehet Män Men	Naiset Kvinnor Women	Yhteensä Totalt Total	Miehet Män Men	Naiset Kvinnor Women	Yhteensä Totalt Total	Miehet Män Men	Naiset Kvinnor Women
Vaalipiiri ja kunta Vallorets och kommun Constituency and municipality										
- Niistä Ruotsissa äänest. - Därav röstat i Sverige - Of which voted in Sweden	-	1967	860	1107	9	5	4	9	5	4
%	-	-	-	-	0,5	0,6	0,4	100,0	100,0	100,0
-96	-	1774	821	953	72	40	32	72	40	32
%	-	-	-	-	4,1	4,9	3,4	100,0	100,0	100,0
Muut EU-kansalaiset Övriga EU-medborgare Other EU-citizens	-	49	30	19	18	12	6	17	11	6
%	-	-	-	-	36,7	40,0	31,6	94,4	91,7	100,0
-96	-	34	22	12	20	12	8	13	8	5
%	-	-	-	-	58,8	54,5	66,7	65,8	66,7	62,5
Vaasa - Vasa	431	364086	176877	187209	115395	55345	60050	51304	22972	28332
%	-	-	-	-	31,7	31,9	32,1	44,5	41,5	47,2
-96	443	366986	177785	189201	227575	109056	118519	82585	36202	46383
%	-	-	-	-	62,0	61,3	62,6	36,3	33,2	39,1
Suomessa as. Suom. kansal. Finska medb.bos.i Finland Finnish citiz.in Finl.	431	336116	164226	171890	114971	55162	59809	50925	22803	28122
%	-	-	-	-	34,2	33,6	34,8	44,3	41,8	47,0
-96	443	336562	163815	172747	227080	108826	118254	82170	36021	46149
%	-	-	-	-	67,5	66,4	68,5	36,2	33,1	39,0
Kaupunkimaiset kunnat Urbana kommuner Urban municipalities	67	110480	52403	58077	34300	15971	18329	16146	7085	9061
%	-	-	-	-	31,0	30,5	31,6	47,1	44,4	49,4
-96	67	108775	51443	57332	67690	31086	36604	22533	9670	12863
%	-	-	-	-	62,2	60,4	63,8	33,3	31,1	35,1
Kaskinen-Kaskö	1	1196	593	603	445	216	229	259	117	142
%	-	-	-	-	37,2	36,4	38,0	58,2	54,2	62,0
-96	1	1194	595	599	870	433	437	538	252	286
%	-	-	-	-	72,9	72,8	73,0	61,8	58,2	65,4
Kokkola-Karleby	17	27050	13064	13986	7522	3602	3920	3557	1592	1965
%	-	-	-	-	27,8	27,6	28,0	47,3	44,2	50,1
-96	17	26824	12914	13910	16639	7830	8809	6056	2649	3407
%	-	-	-	-	62,0	60,6	63,3	36,4	33,8	38,7
Pietarsaari-Jakobstad	9	15023	7157	7866	5062	2307	2755	1957	838	1119
%	-	-	-	-	33,7	32,2	35,0	38,7	36,3	40,6
-96	9	15148	7215	7933	10005	4687	5318	2368	1030	1338
%	-	-	-	-	66,0	65,0	67,0	23,7	22,0	25,2
Seinäjoki	8	23209	10647	12562	7330	3355	3975	4195	1815	2380
%	-	-	-	-	31,6	31,5	31,6	57,2	54,1	59,9
-96	8	22497	10368	12129	14036	6382	7654	6215	2617	3598
%	-	-	-	-	62,4	61,6	63,1	44,3	41,0	47,0
Vaasa-Vasa	32	44002	20942	23060	13941	6491	7450	6178	2723	3455
%	-	-	-	-	31,7	31,0	32,3	44,3	42,0	46,4
-96	32	43112	20351	22761	26140	11754	14386	7356	3122	4234
%	-	-	-	-	60,6	57,3	63,2	28,1	26,6	29,4

Vaali- ja valkirkko Valkrets och kommun Constituency and municipality	Alueita Områdena Districts	Äänioikeutettuja Röstberättigade Persons entitled to vote	Äänestäneitä Väljäre Voters			Ennakoita äänestäneet Förhandsväljäre Advance voters				
		Yhteensä Total Total	Miehet Män Men	Naiset Kvinnor Women	Yhteensä Total Total	Miehet Män Men	Naiset Kvinnor Women	Yhteensä Total Total	Miehet Män Men	Naiset Kvinnor Women
<b>Taajaan asutut kunnat</b> <b>Tätortskommuner</b> <b>Semi-urban municipalities</b>	121	83018	40934	42084	28432	13725	14707	13390	6066	7324
%	-	-	-	-	34,2	33,5	34,9	47,1	44,2	49,8
-96	121	82921	40731	42190	56994	27530	29464	23275	10237	13038
%	-	-	-	-	68,7	67,6	69,8	40,8	37,2	44,3
<b>Alajärvi</b>	17	6911	3437	3474	2199	1106	1093	846	416	430
%	-	-	-	-	31,8	32,2	31,9	38,5	37,6	39,3
-96	17	6902	3402	3500	5045	2523	2522	1822	837	985
%	-	-	-	-	73,1	74,2	72,1	36,1	33,2	39,1
<b>Ilimajoki</b>	13	8874	4430	4444	3302	1633	1669	1660	775	885
%	-	-	-	-	37,2	36,9	37,6	50,3	47,5	53,0
-96	13	8946	4430	4516	6210	3003	3207	2834	1266	1568
%	-	-	-	-	69,4	67,8	71,0	45,6	42,2	48,9
<b>Kannus</b>	8	4423	2187	2236	1289	625	664	543	236	307
%	-	-	-	-	29,1	28,6	29,7	42,1	37,8	46,2
-96	8	4468	2195	2273	3067	1493	1574	999	410	589
%	-	-	-	-	68,6	68,0	69,2	32,6	27,5	37,4
<b>Kauhajoki</b>	10	11519	5730	5789	3540	1716	1824	1860	834	1026
%	-	-	-	-	30,7	29,9	31,9	52,5	48,6	56,3
-96	10	11729	5826	5903	7313	3563	3750	3521	1555	1966
%	-	-	-	-	62,3	61,2	63,5	48,1	43,6	52,4
<b>Kauhava</b>	9	6515	3150	3365	2983	1395	1588	1736	757	979
%	-	-	-	-	45,8	44,2	47,2	58,2	54,3	61,6
-96	9	6477	3122	3355	4615	2176	2439	2275	954	1321
%	-	-	-	-	71,3	69,7	72,7	49,3	43,8	54,2
<b>Kurikka</b>	10	8262	4020	4242	2692	1285	1407	1407	634	773
%	-	-	-	-	32,6	32,0	33,2	52,3	49,3	54,9
-96	10	8427	4079	4348	5756	2741	3015	2670	1140	1530
%	-	-	-	-	68,3	67,2	69,9	46,4	41,6	50,7
<b>Laihia-Laihela</b>	8	5625	2803	2822	1948	937	1011	1130	513	617
%	-	-	-	-	34,6	33,4	35,8	58,0	54,7	61,0
-96	8	5599	2763	2836	3828	1872	1956	1811	812	999
%	-	-	-	-	68,4	67,8	69,0	47,3	43,4	51,1
<b>Lapua-Lappo</b>	20	10939	5298	5641	3931	1874	2057	1978	864	1114
%	-	-	-	-	35,9	35,4	36,5	50,3	46,1	54,2
-96	20	11013	5368	5645	7757	3662	4095	3465	1506	1959
%	-	-	-	-	70,4	68,2	72,5	44,7	41,1	47,8
<b>Mustasaari-Korsholm</b>	22	12311	6102	6209	4190	1988	2202	967	437	530
%	-	-	-	-	34,0	32,6	35,5	23,1	22,0	24,1
-96	22	12031	5944	6087	8419	4085	4334	1482	688	794
%	-	-	-	-	70,0	68,7	71,2	17,6	16,8	18,3
<b>Nurmo</b>	4	7639	3777	3862	2358	1166	1192	1263	600	663
%	-	-	-	-	30,9	30,9	30,9	53,6	51,5	55,6
-96	4	7329	3602	3727	4984	2412	2572	2396	1069	1327
%	-	-	-	-	68,0	67,0	69,0	48,1	44,3	51,6

Vaali- ja kuntatason alue Valokrets och kommun Constituency and municipality	Alueita Områdena Districts	Äänioikeutettuja Röstberättigade Persons entitled to vote	Äänestäneitä Väljäre Voters			Ennakolta äänestäneet Förhandsväljäre Advance voters				
		Yhteensä Totalt Total	Miehet Män Men	Naiset Kvinnor Women	Yhteensä Totalt Total	Miehet Män Men	Naiset Kvinnor Women	Yhteensä Totalt Total	Miehet Män Men	Naiset Kvinnor Women
<b>Maaseutumaiset kunnat</b> Landsbygdskommuner Rural municipalities	243	142618	70889	71729	52239	25466	26773	21389	9652	11737
%	-	-	-	-	36,6	35,9	37,3	40,9	37,9	43,8
-96	255	144866	71641	73225	102396	50210	52186	36362	16114	20248
%	-	-	-	-	70,7	70,1	71,3	35,5	32,1	38,8
<b>Alahärmä</b>	8	3801	1876	1925	1842	851	991	955	393	562
%	-	-	-	-	48,5	45,4	51,5	51,8	46,2	56,7
-96	8	3942	1931	2011	2930	1430	1500	1192	510	682
%	-	-	-	-	74,3	74,1	74,6	40,7	35,7	45,5
<b>Alavus-Alavo</b>	15	7613	3739	3874	2824	1378	1446	1560	723	837
%	-	-	-	-	37,1	36,8	37,8	55,2	52,5	57,9
-96	15	7689	3784	3905	5097	2488	2609	2396	1087	1309
%	-	-	-	-	66,3	65,8	66,8	47,0	43,7	50,2
<b>Evijärvi</b>	7	2366	1173	1193	997	490	507	374	175	199
%	-	-	-	-	42,1	41,8	42,5	37,5	35,7	39,3
-96	7	2423	1218	1205	1804	889	915	526	234	292
%	-	-	-	-	74,5	73,0	75,9	29,2	26,3	31,9
<b>Halsua</b>	1	1185	612	573	420	202	218	257	124	133
%	-	-	-	-	35,4	33,0	38,0	61,2	61,4	61,0
-96	2	1204	620	584	844	411	433	348	159	189
%	-	-	-	-	70,1	66,3	74,1	41,2	38,7	43,6
<b>Himanka</b>	4	2466	1248	1218	866	441	425	229	107	122
%	-	-	-	-	35,1	35,3	34,9	26,4	24,3	28,7
-96	5	2473	1254	1219	1799	884	915	558	239	319
%	-	-	-	-	72,7	70,5	75,1	31,0	27,0	34,9
<b>Isajoki-Isorä</b>	1	2215	1114	1101	661	354	307	388	191	197
%	-	-	-	-	29,8	31,8	27,9	58,7	54,0	64,2
-96	1	2270	1143	1127	1516	781	735	738	342	396
%	-	-	-	-	66,8	68,3	65,2	48,7	43,8	53,9
<b>Isokyrö-Isokyrö</b>	4	4049	1983	2066	1516	706	810	889	391	498
%	-	-	-	-	37,4	35,6	39,2	58,6	55,4	61,5
-96	4	4107	1992	2115	2806	1351	1455	1538	668	870
%	-	-	-	-	68,3	67,8	68,8	54,8	49,4	59,8
<b>Jalasjärvi</b>	11	6997	3475	3522	2343	1131	1212	1172	529	643
%	-	-	-	-	33,5	32,5	34,4	50,0	48,8	53,1
-96	11	7324	3627	3697	5005	2423	2582	2098	887	1211
%	-	-	-	-	68,3	66,8	69,8	41,9	36,6	46,9
<b>Jurva</b>	8	3862	1965	1897	1211	594	617	546	263	283
%	-	-	-	-	31,4	30,2	32,5	45,1	44,9	45,9
-96	8	3913	1959	1954	2454	1206	1248	814	377	437
%	-	-	-	-	62,7	61,6	63,9	33,2	31,3	35,0
<b>Karijoki-Bötom</b>	2	1457	716	741	543	269	274	268	122	146
%	-	-	-	-	37,3	37,6	37,0	49,4	45,4	53,9
-96	2	1483	722	761	1150	558	592	507	217	290
%	-	-	-	-	77,5	77,9	77,8	44,1	38,9	49,0
<b>Kaustinen-Kaustby</b>	6	3303	1636	1667	897	440	457	307	141	166
%	-	-	-	-	27,2	26,9	27,4	34,2	32,0	36,3
-96	6	3272	1603	1669	2266	1092	1174	751	332	419
%	-	-	-	-	69,3	68,1	70,3	33,1	30,4	35,7

Vaali- ja kunnat Valkrets och kommun Constituency and municipality	Alueita Områdena Districts		Äänioikeutettuja Röstberättigade Persons entitled to vote		Äänestäneitä Väljäre Voters			Ennakolta äänestäneet Förhandsväljäre Advance voters			
			Yhteensä Totalt Total	Miehet Män Men	Naiset Kvinnor Women	Yhteensä Totalt Total	Miehet Män Men	Naiset Kvinnor Women	Yhteensä Totalt Total	Miehet Män Men	Naiset Kvinnor Women
Korsnäs		5	1791	887	904	662	322	340	95	41	54
	%	-	-	-	-	37,0	36,3	37,6	14,4	12,7	15,9
	-96	5	1817	894	923	1423	698	725	127	51	76
	%	-	-	-	-	78,3	78,1	78,5	8,9	7,3	10,5
Kortesjärvi		1	1982	973	1009	836	397	439	436	194	242
	%	-	-	-	-	42,2	40,8	43,5	52,2	48,9	55,1
	-96	1	2074	1021	1053	1496	746	750	785	358	427
	%	-	-	-	-	72,1	73,1	71,2	52,5	48,0	56,9
Kristinankaupunki- Kristinestad		10	6480	3192	3288	2443	1180	1263	868	363	505
	%	-	-	-	-	37,7	37,0	38,4	35,5	30,8	40,0
	-96	10	6697	3263	3434	4778	2342	2436	1724	763	961
	%	-	-	-	-	71,3	71,8	70,9	36,1	32,6	39,4
Kruunupyö-Kronoby		8	5159	2544	2615	2300	1107	1193	802	339	463
	%	-	-	-	-	44,6	43,5	45,6	34,9	30,6	38,8
	-96	8	5205	2557	2648	3992	1945	2047	957	416	541
	%	-	-	-	-	76,7	76,1	77,3	24,0	21,4	26,4
Kuortane		7	3563	1771	1792	1420	700	720	744	342	402
	%	-	-	-	-	39,9	39,5	40,2	52,4	48,9	55,8
	-96	8	3665	1809	1856	2716	1361	1355	1271	574	697
	%	-	-	-	-	74,1	75,2	73,0	46,8	42,2	51,4
Kälviä-Kelviä		3	3302	1646	1656	976	495	481	438	212	226
	%	-	-	-	-	29,6	30,1	29,0	44,9	42,8	47,0
	-96	3	3313	1630	1683	2298	1131	1167	855	381	474
	%	-	-	-	-	69,4	69,4	69,2	37,2	33,7	40,6
Lappajärvi		8	3204	1573	1631	1267	629	638	544	259	285
	%	-	-	-	-	39,5	40,0	39,1	42,9	41,2	44,7
	-96	8	3305	1623	1682	2516	1264	1252	975	460	515
	%	-	-	-	-	76,1	77,9	74,4	38,8	36,4	41,1
Lehtimäki		4	1671	823	848	569	276	293	210	87	123
	%	-	-	-	-	34,1	33,5	34,6	36,9	31,5	42,0
	-96	4	1701	841	860	1108	543	565	382	157	225
	%	-	-	-	-	65,1	64,6	65,7	34,5	28,9	39,8
Lestijärvi		1	774	401	373	277	141	136	182	93	89
	%	-	-	-	-	35,8	35,2	36,5	65,7	66,0	65,4
	-96	1	803	418	385	572	285	287	299	138	161
	%	-	-	-	-	71,2	68,2	74,5	52,8	48,4	56,1
Lohtaja-Lochteå		3	2200	1114	1086	726	363	363	209	101	108
	%	-	-	-	-	33,0	32,6	33,4	28,8	27,8	29,8
	-96	3	2222	1121	1101	1600	781	819	539	245	294
	%	-	-	-	-	72,0	69,7	74,4	33,7	31,4	35,9
Luoto-Larsmo		4	2487	1257	1230	925	456	469	251	119	132
	%	-	-	-	-	37,2	36,3	38,1	27,1	26,1	28,1
	-96	4	2459	1235	1224	1966	1006	960	450	212	238
	%	-	-	-	-	80,0	81,5	78,4	22,9	21,1	24,8
Maalahti-Malax		7	4421	2176	2245	1476	713	763	346	155	191
	%	-	-	-	-	33,4	32,8	34,0	23,4	21,7	25,0
	-96	7	4509	2234	2275	3367	1648	1719	611	269	342
	%	-	-	-	-	74,7	73,8	75,6	18,1	16,3	19,9

Vaalipiiri ja kunta Valkrets och kommun Constituency and municipality	Alueita Områdena Districts	Äänioikeutettuja Röstberättigade Persons entitled to vote	Äänestäneitä Väljäre Voters			Ennakolta äänestäneet Förhandväljäre Advance voters			Miehet Män Men	Naiset Kvinnor Women
			Yhteensä Total Total	Miehet Män Men	Naiset Kvinnor Women	Yhteensä Total Total	Miehet Män Men	Naiset Kvinnor Women		
Maksamaa-Maxmo	2	847	422	425	290	140	150	35	14	21
%	-	-	-	-	34,2	33,2	35,3	12,1	10,0	14,0
-96	2	858	428	430	622	307	315	174	78	96
%	-	-	-	-	72,5	71,7	73,3	28,0	25,4	30,8
Närpiö-Närpes	16	7758	3903	3855	2831	1370	1461	710	309	401
%	-	-	-	-	36,5	35,1	37,9	25,1	22,6	27,4
-96	16	7933	3970	3963	5615	2791	2824	1174	513	661
%	-	-	-	-	70,8	70,3	71,3	20,9	18,4	23,4
Oravainen-Oravais	3	1736	864	872	810	400	410	298	139	159
%	-	-	-	-	46,7	46,3	47,0	36,8	34,7	38,8
-96	7	1774	880	894	1361	685	676	316	139	177
%	-	-	-	-	76,7	77,8	75,6	23,8	20,3	26,2
Perho	3	2217	1116	1101	784	374	390	308	145	163
%	-	-	-	-	34,5	33,5	35,4	40,3	38,8	41,8
-96	3	2216	1108	1108	1606	795	811	505	222	283
%	-	-	-	-	72,5	71,8	73,2	31,4	27,9	34,8
Peräseinäjoki	5	2991	1492	1499	967	471	496	523	231	292
%	-	-	-	-	32,3	31,6	33,1	54,1	49,0	58,9
-96	6	3060	1526	1534	2135	1049	1086	1021	449	572
%	-	-	-	-	69,8	68,7	70,8	47,8	42,8	52,7
Pedersören kunta- Pedersöre	14	6977	3513	3464	3146	1557	1589	584	263	321
%	-	-	-	-	45,1	44,3	45,9	18,6	16,9	20,2
-96	14	6911	3448	3463	5467	2696	2771	847	381	466
%	-	-	-	-	79,1	78,2	80,0	15,5	14,1	16,8
Soini	4	2081	1034	1047	650	319	331	259	118	141
%	-	-	-	-	31,2	30,8	31,6	39,8	37,0	42,6
-96	4	2146	1064	1082	1361	667	694	535	251	284
%	-	-	-	-	63,4	62,7	64,1	39,3	37,6	40,8
Tauva-Östermark	9	5292	2593	2699	1985	978	1007	1114	503	611
%	-	-	-	-	37,5	37,7	37,3	56,1	51,4	60,7
-96	9	5440	2673	2767	3783	1858	1925	1897	865	1032
%	-	-	-	-	69,5	69,5	69,6	50,1	46,6	53,6
Toholampi	3	2860	1461	1399	997	513	484	446	211	235
%	-	-	-	-	34,9	35,1	34,6	44,7	41,1	48,8
-96	3	2895	1474	1421	2015	998	1017	642	296	346
%	-	-	-	-	69,6	67,7	71,6	31,9	29,7	34,0
Töysä	6	2384	1197	1187	822	403	419	363	170	193
%	-	-	-	-	34,5	33,7	35,3	44,2	42,2	46,1
-96	6	2381	1190	1191	1472	680	792	671	267	404
%	-	-	-	-	61,8	57,1	66,9	45,6	39,3	51,0
Ullava	2	777	398	379	269	139	130	103	43	60
%	-	-	-	-	34,6	34,9	34,3	38,3	30,9	46,2
-96	2	772	396	376	597	306	291	166	72	94
%	-	-	-	-	77,3	77,3	77,4	27,8	23,5	32,3
Uusikaarlepyy-Nykarleby	10	5733	2864	2869	2329	1118	1211	545	225	320
%	-	-	-	-	40,6	39,0	42,2	23,4	20,1	26,4
-96	10	5710	2799	2911	3913	1879	2034	634	251	383
%	-	-	-	-	68,5	67,1	69,9	16,2	13,4	18,8



Vaali- ja kunnat Valkrets och kommun Constituency and municipality	Alueita Områdena Districts	Äänioikeutettuja Röstberättigade Persons entitled to vote	Äänestäneitä Väljare Voters			Ennakolta äänestäneet Förhandsväljare Advance voters				
			Yhteensä Totalt Total	Miehet Män Men	Naiset Kvinnor Women	Yhteensä Totalt Total	Miehet Män Men	Naiset Kvinnor Women	Yhteensä Totalt Total	Miehet Män Men
Voteli-Vetil	2	2932	1479	1453	771	402	369	448	218	230
%	-	-	-	-	26,3	27,2	25,4	58,1	54,2	62,3
-96	2	2976	1472	1504	2013	1014	999	1017	477	540
%	-	-	-	-	67,6	68,9	66,4	50,5	47,0	54,1
Vimpeli-Vindala	6	2792	1366	1426	890	451	439	319	152	167
%	-	-	-	-	31,9	33,0	30,8	35,8	33,7	38,0
-96	6	2819	1390	1429	1990	976	1014	551	247	304
%	-	-	-	-	70,6	70,2	71,0	27,7	25,3	30,0
Vähäkylä-Lätkyro	5	3642	1813	1829	994	474	520	432	197	235
%	-	-	-	-	27,3	26,1	28,4	43,5	41,6	45,2
-96	5	3647	1813	1834	2300	1126	1174	988	431	557
%	-	-	-	-	63,1	62,1	64,0	43,0	38,3	47,4
Vöyri-Vörä	6	2816	1369	1447	1228	589	639	402	178	224
%	-	-	-	-	43,6	43,0	44,2	32,7	30,2	35,1
-96	5	2864	1373	1491	2133	1031	1102	912	410	502
%	-	-	-	-	74,5	75,1	73,9	42,8	39,8	45,6
Ylihämä	6	2423	1172	1251	1099	502	597	547	226	321
%	-	-	-	-	45,4	42,8	47,7	49,3	45,0	53,8
-96	6	2439	1161	1278	1781	848	933	871	361	510
%	-	-	-	-	73,0	73,0	73,0	48,9	42,6	54,7
Ylistaro	5	4383	2150	2233	1795	849	946	1036	462	574
%	-	-	-	-	41,0	39,3	42,4	57,7	54,4	60,7
-96	9	4455	2171	2284	3231	1564	1667	1569	694	875
%	-	-	-	-	72,5	72,0	73,0	48,6	44,4	52,5
Ähtäri-Etseri	8	5629	2789	2840	1605	782	823	847	384	463
%	-	-	-	-	28,5	28,0	29,0	52,8	49,1	56,3
-96	9	5700	2806	2894	3498	1677	1821	1431	634	797
%	-	-	-	-	61,4	59,8	62,8	40,9	37,8	43,8
Ulkom. as. Suomen kansal. Finska medb.bos. utoml. Finnish citiz.liv. abroad	-	27645	12472	15173	325	135	190	308	135	173
%	-	-	-	-	1,2	1,1	1,3	94,8	100,0	91,1
-96	-	30237	13866	16371	370	155	215	356	149	207
%	-	-	-	-	1,2	1,1	1,3	96,2	96,1	96,3
- Niistä Ruotsissa äänest. - Därav röstat i Sverige - Of which voted in Sweden	-	17138	7592	9546	138	72	66	138	72	66
%	-	-	-	-	0,8	0,9	0,7	100,0	100,0	100,0
-96	-	15069	6944	8125	198	92	106	198	92	106
%	-	-	-	-	1,3	1,3	1,3	100,0	100,0	100,0
Muut EU-kansalaiset Övriga EU-medborgare Other EU-citizens	-	325	179	146	99	48	51	71	34	37
%	-	-	-	-	30,5	26,8	34,9	71,7	70,8	72,5
-96	-	187	104	83	125	75	50	59	32	27
%	-	-	-	-	66,8	72,1	60,2	47,2	42,7	54,0

	Alueita Områdena Districts		Äänioikeutettuja Röstberättigade Persons entitled to vote		Äänestäneitä Väljäre Voters			Ennakolta äänestäneet Förhandsväljäre Advance voters			
			Yhteensä Total Total	Miehet Män Men	Naiset Kvinnor Women	Yhteensä Total Total	Miehet Män Men	Naiset Kvinnor Women	Yhteensä Total Total	Miehet Män Men	Naiset Kvinnor Women
<b>Keski-Suomi - Mellersta Finland - Central Finland</b>		164	207551	100454	107097	55841	26432	29409	27883	12506	15377
%	-	-	-	-	-	26,9	26,3	27,5	49,9	47,9	52,3
-96	184	205344	99404	105940	116188	55255	60933	42408	18676	23732	
%	-	-	-	-	-	56,6	55,6	57,5	36,5	33,8	38,8
<b>Suomessa as. Suom. kansal. Finska medb.bos.i Finland Finnish citiz.in Finl.</b>		164	199941	97232	102709	55583	26319	29264	27636	12396	15240
%	-	-	-	-	-	27,8	27,1	28,5	49,7	47,1	52,1
-96	184	197518	96091	101427	115954	55128	60826	42202	18570	23632	
%	-	-	-	-	-	58,7	57,4	60,0	36,4	33,7	38,3
<b>Kaupunkimaiset kunnat Urbana kommuner Urban municipalities</b>		37	88197	41498	46699	25890	11838	14052	12935	5621	7314
%	-	-	-	-	-	29,4	28,5	30,1	50,0	47,5	52,0
-96	53	85009	40030	44979	48968	22555	26413	15297	6627	8670	
%	-	-	-	-	-	57,6	56,3	58,7	31,2	29,4	32,8
<b>Jyväskylä</b>		18	60468	27825	32643	18460	8303	10157	9350	3975	5375
%	-	-	-	-	-	30,5	29,8	31,1	50,7	47,9	52,9
-96	34	57913	26669	31244	33224	14951	18273	9893	4200	5693	
%	-	-	-	-	-	57,4	56,1	58,5	29,8	28,1	31,2
<b>Jyväskylän mlk-kt</b>		15	23224	11475	11749	6319	3020	3299	2971	1385	1586
%	-	-	-	-	-	27,2	26,3	28,1	47,0	45,9	48,1
-96	15	22477	11101	11376	13066	6350	6716	4354	1995	2359	
%	-	-	-	-	-	58,1	57,2	59,0	33,3	31,4	35,1
<b>Suolahti</b>		4	4505	2198	2307	1111	515	596	614	261	353
%	-	-	-	-	-	24,7	23,4	25,8	55,3	50,7	59,2
-96	4	4619	2260	2359	2678	1254	1424	1050	432	618	
%	-	-	-	-	-	58,0	55,5	60,4	39,2	34,4	43,4
<b>Taajaan asutut kunnat Tätortskommuner Semi-urban municipalities</b>		47	53722	26514	27208	14004	6755	7249	6776	3113	3663
%	-	-	-	-	-	26,1	25,5	26,6	48,4	46,1	50,5
-96	47	53458	26389	27089	30825	14862	15963	11558	5100	6458	
%	-	-	-	-	-	57,7	56,4	58,9	37,5	34,3	40,5
<b>Jämsä</b>		4	10070	4926	5144	2690	1318	1372	1368	632	736
%	-	-	-	-	-	26,7	26,8	26,7	50,9	48,0	53,6
-96	4	10174	4970	5204	5778	2780	2998	2309	1002	1307	
%	-	-	-	-	-	56,8	55,9	57,6	40,0	36,0	43,6
<b>Jämsänkoski</b>		3	5976	2958	3018	1439	720	719	740	347	393
%	-	-	-	-	-	24,1	24,3	23,8	51,4	48,2	54,7
-96	3	6089	3015	3074	3543	1727	1816	1456	680	776	
%	-	-	-	-	-	58,2	57,3	59,1	41,1	39,4	42,7
<b>Keuruu</b>		10	9457	4609	4848	2602	1227	1375	1350	589	761
%	-	-	-	-	-	27,5	26,6	28,4	51,9	48,0	55,3
-96	10	9563	4649	4914	5732	2697	3035	2524	1083	1441	
%	-	-	-	-	-	59,9	58,0	61,8	44,0	40,2	47,5

Vaalipiiri ja kunta Valkrets och kommun Constituency and municipality	Alueita Områdena Districts	Äänioikeutettuja Röstberättigade Persons entitled to vote	Äänestäneitä Väljäre Voters			Ennakoitua äänestäneet Förhandsväljäre Advance voters				
		Yhteensä Totalt Total	Miehet Män Men	Naiset Kvinnor Women	Yhteensä Totalt Total	Miehet Män Men	Naiset Kvinnor Women	Yhteensä Totalt Total	Miehet Män Men	Naiset Kvinnor Women
Laukaa	13	12070	6021	6049	3053	1398	1655	1312	591	721
%	-	-	-	-	25,2	23,2	27,4	43,0	42,3	43,6
-96	13	11920	5925	5995	6822	3318	3504	2249	989	1260
%	-	-	-	-	57,2	56,0	58,4	33,0	29,8	36,0
Muurame	5	5617	2762	2855	1593	787	806	818	390	428
%	-	-	-	-	28,4	28,5	28,2	51,3	49,6	53,1
-96	5	5260	2609	2651	3185	1543	1642	1124	503	621
%	-	-	-	-	60,6	59,1	61,9	35,9	32,6	37,8
Äänekoski	12	10532	5238	5294	2627	1305	1322	1188	564	624
%	-	-	-	-	24,9	24,8	25,0	45,2	43,2	47,2
-96	12	10452	5201	5251	5765	2797	2968	1896	843	1053
%	-	-	-	-	55,2	53,8	56,5	32,9	30,1	35,5
Maaseutumaiset kunnat Landsbygdskommuner Rural municipalities	80	58022	29220	28802	15689	7726	7963	7925	3662	4263
%	-	-	-	-	27,0	26,4	27,6	50,5	47,4	53,5
-96	84	59051	29692	29359	36161	17711	18450	15347	6843	8504
%	-	-	-	-	61,2	59,6	62,8	42,4	38,6	46,1
Hankasalmi	3	4579	2281	2298	1162	547	615	681	300	381
%	-	-	-	-	25,4	24,0	26,8	58,6	54,8	62,0
-96	3	4642	2296	2346	2659	1285	1374	1305	574	731
%	-	-	-	-	57,3	56,0	58,6	49,1	44,7	53,2
Joutsa	6	3494	1726	1768	1028	503	525	498	224	274
%	-	-	-	-	29,4	29,1	29,7	48,4	44,5	52,2
-96	6	3584	1780	1804	2379	1169	1210	1017	450	567
%	-	-	-	-	66,4	65,7	67,1	42,7	38,5	46,9
Kannonkoski	1	1403	711	692	377	182	195	232	105	127
%	-	-	-	-	26,9	25,6	28,2	61,5	57,7	65,1
-96	1	1432	724	708	837	409	428	435	187	248
%	-	-	-	-	58,4	56,5	60,5	52,0	45,7	57,9
Karstula	5	4111	2054	2057	931	445	486	499	226	273
%	-	-	-	-	22,6	21,7	23,6	53,6	50,8	56,2
-96	6	4196	2076	2120	2432	1161	1271	1031	448	583
%	-	-	-	-	58,0	55,9	60,0	42,4	38,6	45,9
Kinnula	2	1604	854	750	489	261	228	202	107	95
%	-	-	-	-	30,5	30,6	30,4	41,3	41,0	41,7
-96	2	1620	866	754	1273	674	599	529	256	273
%	-	-	-	-	78,6	77,8	79,4	41,6	38,0	45,6
Kivijärvi	2	1236	643	593	375	179	196	229	106	123
%	-	-	-	-	30,3	27,8	33,1	61,1	59,2	62,8
-96	2	1307	681	626	878	448	430	516	231	285
%	-	-	-	-	67,2	65,8	68,7	58,8	51,6	66,3
Konnevesi	5	2603	1357	1246	802	407	395	371	166	205
%	-	-	-	-	30,8	30,0	31,7	46,3	40,8	51,9
-96	5	2651	1376	1275	1663	841	822	654	289	365
%	-	-	-	-	62,7	61,1	64,5	39,3	34,4	44,4
Korpilahti	7	3899	1935	1964	1133	534	599	533	228	305
%	-	-	-	-	29,1	27,6	30,5	47,0	42,7	50,9
-96	7	3922	1940	1982	2374	1110	1264	797	340	457
%	-	-	-	-	60,5	57,2	63,8	33,6	30,6	36,2

Vaalipiiri ja kunta Valkrets och kommun Constituency and municipality	Alueita Områdena Districts	Äänioikeutettuja Röstberättigade Persons entitled to vote	Äänestäneitä Väljäre Voters			Ennakolta äänestäneet Förhandsväljäre Advance voters					
			Yhteensä Totalt Total	Miehet Män Men	Naiset Kvinnor Women	Yhteensä Totalt Total	Miehet Män Men	Naiset Kvinnor Women	Yhteensä Totalt Total	Miehet Män Men	Naiset Kvinnor Women
Kuhmoinen		1	2542	1229	1313	691	338	353	393	183	210
	%	-	-	-	-	27,2	27,5	26,9	56,9	54,1	59,5
	-96	4	2617	1278	1339	1555	754	801	676	293	383
	%	-	-	-	-	59,4	59,0	59,3	43,3	38,9	47,8
Kyyjärvi		1	1423	713	710	372	172	200	247	109	138
	%	-	-	-	-	26,1	24,1	28,2	66,4	63,4	69,0
	-96	1	1448	733	715	917	457	460	524	241	283
	%	-	-	-	-	63,3	62,3	64,3	57,1	52,7	61,5
Leivonmäki		1	988	518	470	307	155	152	174	80	94
	%	-	-	-	-	31,1	29,8	32,3	56,7	51,6	61,8
	-96	1	1025	523	502	666	334	332	337	154	183
	%	-	-	-	-	65,0	63,9	66,1	50,6	46,1	55,1
Luhanka		2	808	428	380	237	123	114	92	48	44
	%	-	-	-	-	29,3	28,7	30,0	38,8	39,0	38,6
	-96	2	850	449	401	550	288	262	188	91	97
	%	-	-	-	-	64,7	64,1	65,3	34,2	31,6	37,0
Muttia		1	1750	923	827	503	259	244	293	144	149
	%	-	-	-	-	28,7	28,1	29,5	58,3	55,6	61,1
	-96	1	1782	937	845	1152	588	564	584	276	308
	%	-	-	-	-	64,6	62,8	66,7	50,7	46,9	54,6
Petäjävesi		5	2931	1502	1429	888	437	451	324	150	174
	%	-	-	-	-	30,3	29,1	31,6	36,5	34,3	38,6
	-96	5	2904	1484	1420	1815	886	929	542	249	293
	%	-	-	-	-	62,5	59,7	65,4	29,9	28,1	31,5
Pihlupudas		7	4118	2065	2053	1001	511	490	524	256	268
	%	-	-	-	-	24,3	24,7	23,9	52,3	50,1	54,7
	-96	7	4253	2148	2105	2466	1199	1267	1243	559	684
	%	-	-	-	-	58,0	55,8	60,2	50,4	46,6	54,0
Pylkönmäki		1	892	459	433	257	134	123	181	93	88
	%	-	-	-	-	28,8	29,2	28,4	70,4	69,4	71,5
	-96	1	930	484	446	567	292	275	335	165	170
	%	-	-	-	-	61,0	60,8	61,7	59,1	56,5	61,3
Saarijärvi		7	8151	3991	4160	1982	955	1027	968	445	523
	%	-	-	-	-	24,3	23,9	24,7	48,8	46,6	50,9
	-96	7	8268	4081	4187	4725	2253	2472	1803	799	1004
	%	-	-	-	-	57,1	55,2	59,0	38,2	35,5	40,6
Sumainen		2	1047	549	498	313	169	144	136	74	62
	%	-	-	-	-	29,9	30,8	28,9	43,5	43,8	43,1
	-96	2	1074	553	521	687	361	326	197	92	105
	%	-	-	-	-	64,0	65,3	62,6	28,7	25,5	32,2
Toivakka		3	1856	932	924	467	220	247	206	90	116
	%	-	-	-	-	25,2	23,6	26,7	44,1	40,9	47,0
	-96	3	1842	921	921	1111	547	564	450	199	251
	%	-	-	-	-	60,3	59,4	61,2	40,5	36,4	44,5
Uurainen		6	2307	1196	1111	689	352	337	256	121	135
	%	-	-	-	-	29,9	29,4	30,3	37,2	34,4	40,1
	-96	6	2279	1148	1131	1523	762	761	538	246	292
	%	-	-	-	-	66,8	66,4	67,3	35,3	32,3	38,4

## TILASTOKESKUS / VAALITILASTOT

## Taulu 1. (Jatk.) - Tabel 1. (Forts.) - Table 1. (Cont.)

	Alueita Områdena Districts	Äänioikeutettuja Röstberättigade Persons entitled to vote		Äänestäneitä Väljare Voters			Ennakolta äänestäneet Förhandsväljare Advance voters			
		Yhteensä Totalt Total	Miehet Män Men	Naiset Kvinnor Women	Yhteensä Totalt Total	Miehet Män Men	Naiset Kvinnor Women	Yhteensä Totalt Total	Miehet Män Men	Naiset Kvinnor Women
Vaalipiiri ja kunta Valkrets och kommun Constituency and municipality										
Vitasaari	12	6280	3154	3126	1685	843	842	886	407	479
%	-	-	-	-	26,8	26,7	26,9	52,6	48,3	56,9
-96	12	6425	3214	3211	3932	1893	2039	1646	704	942
%	-	-	-	-	61,2	58,9	63,5	41,9	37,2	46,2
Ulkom. as. Suomen kansal. Finska medb.bos. utoml. Finnish citiz.liv. abroad	-	7477	3136	4341	220	87	133	213	87	126
%	-	-	-	-	2,9	2,8	3,1	96,8	100,0	94,7
-96	-	7751	3265	4486	191	98	93	185	94	91
%	-	-	-	-	2,5	3,0	2,1	96,9	95,9	97,8
- Niistä Ruotsissa äänest. - Därav röstat i Sverige - Of which voted in Sweden	-	4463	2026	2437	36	20	16	36	20	16
%	-	-	-	-	0,8	1,0	0,7	100,0	100,0	100,0
-96	-	3975	1862	2113	93	54	39	93	54	39
%	-	-	-	-	2,3	2,9	1,8	100,0	100,0	100,0
Muut EU-kansalaiset Övriga EU-medborgare Other EU-citizens	-	133	86	47	38	26	12	34	23	11
%	-	-	-	-	28,6	30,2	25,5	89,5	88,5	91,7
-96	-	75	48	27	43	29	14	21	12	9
%	-	-	-	-	57,3	60,4	51,9	48,8	41,4	64,3
Oulu - Uleåborg	332	350976	173669	177307	96450	46827	49623	46395	21487	24908
%	-	-	-	-	27,5	27,0	28,0	48,1	45,9	50,2
-96	360	348136	172056	176080	193602	94458	99144	71967	32768	39199
%	-	-	-	-	55,6	54,9	56,3	37,2	34,7	39,5
Suomessa as. Suom. kansal. Finska medb.bos. i Finland Finnish citiz.liv. in Finl.	332	334425	166392	168033	96083	46654	49429	46082	21340	24742
%	-	-	-	-	28,7	28,0	29,4	48,0	45,7	50,1
-96	360	330907	164383	166524	193221	94258	98963	71624	32591	39033
%	-	-	-	-	58,4	57,3	59,4	37,1	34,6	39,4
Kaupunkimaiset kunnat Urbana kommuner Urban municipalities	69	153505	74042	79463	44077	20952	23125	20320	9138	11182
%	-	-	-	-	28,7	28,3	29,1	46,1	43,6	48,4
-96	82	147551	71031	76520	80985	38308	42677	26408	11802	14606
%	-	-	-	-	54,9	53,9	55,8	32,6	30,8	34,2
Haukipudas	6	10705	5384	5321	3181	1552	1629	1403	645	758
%	-	-	-	-	29,7	28,8	30,6	44,1	41,6	46,5
-96	6	10469	5244	5225	5781	2874	2907	1892	894	998
%	-	-	-	-	55,2	54,8	55,6	32,7	31,1	34,3
Kajaani-Kajana	15	27750	13296	14454	6603	3185	3418	3443	1602	1841
%	-	-	-	-	23,8	24,0	23,6	52,1	50,3	53,9
-96	28	27728	13365	14363	15418	7323	8095	5281	2412	2869
%	-	-	-	-	55,6	54,8	56,4	34,3	32,9	35,4
Kempele	2	7930	3971	3959	2267	1111	1156	969	449	520
%	-	-	-	-	28,6	28,0	29,2	42,7	40,4	45,0
-96	2	7325	3681	3644	4178	2068	2110	1390	647	743
%	-	-	-	-	57,0	56,2	57,9	33,3	31,3	35,2

Vaalipiiri ja kunta Valikrets och kommun Constituency and municipality	Alueita Områdena Districts	Äänioikeutettuja Röstberättigade Persons entitled to vote			Äänestäneitä Väljäre Voters			Ennakolta äänestäneet Förhandsväljäre Advance voters			
		Yhteensä Total Total	Miehet Män Men	Naiset Kvinnor Women	Yhteensä Total Total	Miehet Män Men	Naiset Kvinnor Women	Yhteensä Total Total	Miehet Män Men	Naiset Kvinnor Women	
Oulu-Uleåborg		33	89026	42237	46789	27081	12652	14429	12218	5369	6849
	%	-	-	-	-	30,4	30,0	30,8	45,1	42,4	47,5
	-96	33	84300	39770	44530	45299	20945	24354	14282	6200	8082
	%	-	-	-	-	53,7	52,7	54,7	31,5	29,6	33,2
Oulunsalo		3	4840	2466	2374	1599	796	803	588	270	318
	%	-	-	-	-	33,0	32,3	33,8	36,8	33,9	39,6
	-96	3	4499	2302	2197	3015	1509	1506	898	436	462
	%	-	-	-	-	67,0	65,6	68,5	29,8	28,9	30,7
Raahë-Brahestad		10	13254	6688	6566	3346	1656	1690	1699	803	896
	%	-	-	-	-	25,2	24,8	25,7	50,8	48,5	53,0
	-96	10	13230	6669	6561	7294	3589	3705	2665	1213	1452
	%	-	-	-	-	55,1	53,8	56,5	36,8	33,8	39,2
Taajaan asutut kunnat Tätortskommuner Semi-urban municipalities		79	69651	35006	34645	20433	9897	10536	10023	4664	5359
	%	-	-	-	-	29,3	28,3	30,4	49,1	47,1	50,9
	-96	85	69831	35055	34776	44142	21690	22452	17045	7626	9419
	%	-	-	-	-	63,2	61,9	64,6	38,6	35,2	42,0
Haapajärvi		7	6086	3036	3050	1606	736	870	813	352	461
	%	-	-	-	-	26,4	24,2	28,5	50,6	47,8	53,0
	-96	7	6091	3055	3036	3583	1730	1853	1603	704	899
	%	-	-	-	-	58,8	56,6	61,0	44,7	40,7	48,5
Haapavesi		9	5760	2943	2817	1807	889	918	909	421	488
	%	-	-	-	-	31,4	30,2	32,6	50,9	47,4	53,2
	-96	9	5798	2947	2851	3720	1837	1883	1565	680	885
	%	-	-	-	-	64,2	62,3	66,0	42,1	37,0	47,0
Ii		7	4441	2242	2199	1400	684	716	682	328	354
	%	-	-	-	-	31,5	30,5	32,6	48,7	48,0	49,4
	-96	7	4436	2241	2195	2912	1455	1457	1192	558	634
	%	-	-	-	-	65,6	64,9	66,4	40,9	38,4	43,5
Kalajoki		8	6734	3371	3363	1905	900	1005	760	322	438
	%	-	-	-	-	28,3	26,7	29,8	39,8	35,8	43,6
	-96	8	6765	3388	3377	4308	2073	2235	1281	538	743
	%	-	-	-	-	63,7	61,2	66,2	29,7	26,0	33,2
Kuusamo		17	13080	6675	6405	3995	1964	2031	1986	969	1017
	%	-	-	-	-	30,5	29,4	31,7	49,7	49,3	50,1
	-96	17	13304	6807	6497	8861	4454	4407	3442	1644	1798
	%	-	-	-	-	66,6	65,4	67,8	38,8	36,9	40,8
Muhos		7	5586	2826	2760	1601	780	821	880	408	472
	%	-	-	-	-	28,7	27,6	29,7	55,0	52,8	57,5
	-96	7	5557	2825	2732	3295	1656	1639	1550	720	830
	%	-	-	-	-	59,3	58,6	60,0	47,0	43,5	50,6
Nivala		7	7971	4055	3916	2533	1237	1296	1185	559	626
	%	-	-	-	-	31,8	30,5	33,1	46,8	45,2	48,3
	-96	7	7910	3958	3952	4996	2405	2591	1907	821	1086
	%	-	-	-	-	63,2	60,8	65,6	38,2	34,1	41,9
Oulainen		7	6129	2942	3187	1805	857	948	782	353	429
	%	-	-	-	-	29,5	29,1	29,7	43,3	41,2	45,3
	-96	7	6122	2958	3164	3889	1866	2023	1308	547	761
	%	-	-	-	-	63,5	63,1	63,9	33,6	29,8	37,6

Vaali- ja kuntatason nimi Valokrets och kommun Constituency and municipality	Alueita Områdena Districts	Äänioikeutettuja Röstberättigade Persons entitled to vote	Äänestäneitä Väljäre Voters			Ennakoita äänestäneet Förhandsväljäre Advance voters					
			Yhteensä Totalt Total	Miehet Män Men	Naiset Kvinnor Women	Yhteensä Totalt Total	Miehet Män Men	Naiset Kvinnor Women	Yhteensä Totalt Total	Miehet Män Men	Naiset Kvinnor Women
Pattijoki		4	4185	2156	2029	1071	532	539	496	240	256
%	-	-	-	-	-	25,6	24,7	26,6	46,3	45,1	47,5
-96	4	4135	2146	1989	2501	1273	1228	772	359	413	
%	-	-	-	-	-	60,5	59,3	61,7	30,9	28,2	33,6
Ylivieska		6	9679	4760	4919	2710	1318	1392	1530	712	818
%	-	-	-	-	-	28,0	27,7	28,3	56,5	54,0	58,8
-96	12	9713	4730	4983	6077	2941	3136	2425	1055	1370	
%	-	-	-	-	-	62,6	62,2	62,9	39,9	35,9	43,7
Masseutumaiset kunnat Landsbygdskommuner Rural municipalities		184	111269	57344	53925	31573	15805	15768	15739	7538	8201
%	-	-	-	-	-	28,4	27,6	29,2	49,8	47,7	52,0
-96	193	113525	58297	55228	68094	34260	33834	28171	13163	15008	
%	-	-	-	-	-	60,0	58,8	61,8	41,4	38,4	44,4
Alavieska		1	2171	1106	1065	661	324	337	366	169	197
%	-	-	-	-	-	30,4	29,3	31,6	55,4	52,2	58,5
-96	1	2179	1110	1069	1408	684	724	626	269	357	
%	-	-	-	-	-	64,6	61,6	67,7	44,5	39,3	49,3
Haituoto-Karlö		1	783	412	371	270	127	143	138	59	79
%	-	-	-	-	-	34,5	30,8	38,5	51,1	46,5	55,2
-96	1	783	414	369	522	274	248	282	143	139	
%	-	-	-	-	-	66,7	66,2	67,2	54,0	52,2	56,0
Hyrnsalmi		4	2784	1413	1371	579	292	287	312	145	167
%	-	-	-	-	-	20,8	20,7	20,9	53,9	49,7	58,2
-96	4	2910	1487	1423	1559	801	758	717	344	373	
%	-	-	-	-	-	53,6	53,9	53,2	46,0	42,9	49,2
Kestliä		1	1380	700	680	471	246	225	309	157	152
%	-	-	-	-	-	34,1	35,1	33,1	65,6	63,8	67,6
-96	1	1439	731	708	904	452	452	528	251	277	
%	-	-	-	-	-	62,8	61,8	63,8	58,4	55,5	61,3
Kiminki		7	6641	3385	3256	1828	918	910	811	383	428
%	-	-	-	-	-	27,5	27,1	27,9	44,4	41,7	47,0
-96	7	6222	3143	3079	3694	1809	1885	1222	561	661	
%	-	-	-	-	-	59,4	57,6	61,2	33,1	31,0	35,1
Kuhmo		22	8932	4608	4324	2013	1032	981	988	485	503
%	-	-	-	-	-	22,5	22,4	22,7	49,1	47,0	51,3
-96	26	9338	4787	4551	4748	2434	2314	1620	793	827	
%	-	-	-	-	-	50,8	50,8	50,8	34,1	32,6	35,7
Kuivaniemi		3	1660	866	794	505	263	242	252	130	122
%	-	-	-	-	-	30,4	30,4	30,5	49,9	49,4	50,4
-96	3	1699	889	810	1080	545	535	439	196	243	
%	-	-	-	-	-	63,6	61,3	66,0	40,6	36,0	45,4
Kärsämäki		3	2418	1242	1176	750	360	390	382	166	216
%	-	-	-	-	-	31,0	29,0	33,2	50,9	46,1	55,4
-96	3	2485	1290	1195	1475	714	761	626	276	350	
%	-	-	-	-	-	59,4	55,3	63,7	42,4	38,7	46,0
Liminka-Limingo		1	3652	1859	1793	1038	504	534	527	240	287
%	-	-	-	-	-	28,4	27,1	29,8	50,8	47,6	53,7
-96	2	3652	1864	1788	2095	1036	1059	740	337	403	
%	-	-	-	-	-	57,4	55,6	59,2	35,3	32,5	38,1

Vaali- ja kuntatila Valokrets och kommun Constituency and municipality	Alueita Områdena Districts	Äänioikeutettuja Röstberättigade Persons entitled to vote	Äänestäneitä Väljere Voters			Ennakolta äänestäneet Förhandsväljare Advance voters			Miehet Män Men	Naiset Kvinnor Women
			Yhteensä Totalt Total	Miehet Män Men	Naiset Kvinnor Women	Yhteensä Totalt Total	Miehet Män Men	Naiset Kvinnor Women		
Lumijoki	1	1154	593	561	356	187	169	164	82	82
	%	-	-	-	30,8	31,5	30,1	46,1	43,9	48,5
	-96	1	1156	581	575	726	367	359	335	156
	%	-	-	-	62,8	63,2	62,4	46,1	42,5	49,9
Merijärvi	3	965	512	453	398	193	205	222	94	128
	%	-	-	-	41,2	37,7	45,9	55,8	48,7	62,4
	-96	3	987	522	465	616	301	315	283	125
	%	-	-	-	62,4	57,7	67,7	45,9	41,5	50,2
Paltamo	1	3517	1822	1695	792	398	394	482	235	247
	%	-	-	-	22,5	21,8	23,3	60,9	59,0	62,7
	-96	5	3611	1835	1776	2141	1064	1077	942	441
	%	-	-	-	59,3	58,0	60,6	44,0	41,4	46,5
Piippola	1	1030	521	509	288	132	156	195	86	109
	%	-	-	-	28,0	25,3	30,6	67,7	65,2	69,9
	-96	1	1050	524	526	614	298	316	321	135
	%	-	-	-	58,5	56,9	60,1	52,3	45,3	58,9
Pudasjärvi	16	7664	4043	3621	2227	1112	1115	1010	478	532
	%	-	-	-	29,1	27,5	30,8	45,4	43,0	47,7
	-96	16	7923	4156	3767	4735	2401	2334	1775	816
	%	-	-	-	59,8	57,8	62,0	37,5	34,0	41,1
Pulkkiola	1	1414	725	689	453	220	233	277	123	154
	%	-	-	-	32,0	30,9	33,8	61,1	55,9	66,1
	-96	1	1449	744	705	935	457	478	492	223
	%	-	-	-	64,5	61,4	67,8	52,6	48,8	56,3
Puolanka	7	3168	1649	1519	736	381	355	390	187	203
	%	-	-	-	23,2	23,1	23,4	53,0	49,1	57,2
	-96	7	3312	1729	1583	1964	1008	956	907	429
	%	-	-	-	59,2	58,3	60,4	46,2	42,6	50,0
Pyhäjoki	5	2759	1401	1358	926	454	472	386	178	208
	%	-	-	-	33,6	32,4	34,8	41,7	39,2	44,1
	-96	5	2779	1405	1374	1842	910	932	558	250
	%	-	-	-	66,3	64,8	67,8	30,8	27,5	33,0
Pyhäjärvi	9	5394	2748	2646	1506	756	750	777	367	410
	%	-	-	-	27,9	27,5	28,3	51,6	48,5	54,7
	-96	9	5561	2846	2715	3357	1663	1694	1557	730
	%	-	-	-	60,4	58,4	62,4	46,4	43,9	48,8
Pyhäntä	1	1294	687	607	397	210	187	258	127	131
	%	-	-	-	30,7	30,6	30,8	65,0	60,5	70,1
	-96	1	1354	700	654	884	462	422	472	224
	%	-	-	-	65,3	66,0	64,5	53,4	48,5	58,8
Rantsila	1	1651	852	799	512	266	246	334	158	176
	%	-	-	-	31,0	31,2	30,8	65,2	59,4	71,5
	-96	1	1688	870	818	1018	508	510	577	261
	%	-	-	-	60,3	58,4	62,3	56,7	51,4	62,0
Reisjärvi	2	2418	1241	1177	760	373	387	406	182	224
	%	-	-	-	31,4	30,1	32,9	53,4	48,8	57,9
	-96	2	2504	1271	1233	1572	769	803	794	358
	%	-	-	-	62,8	60,5	65,1	50,5	46,6	54,3



Vaalipiiri ja kunta Valokrets och kommun Constituency and municipality	Alueita Områdena Districts	Äänioikeutettuja Röstberättigade Persons entitled to vote			Äänestäneitä Väjlare Voters			Ennakolta äänestäneet Förhandsväjlare Advance voters			
		Yhteensä	Miehet	Naiset	Yhteensä	Miehet	Naiset	Yhteensä	Miehet	Naiset	
		Totalt	Män	Kvinnor	Totalt	Män	Kvinnor	Totalt	Män	Kvinnor	
		Total	Men	Women	Total	Men	Women	Total	Men	Women	
Ristijärvi		1	1484	763	721	379	193	186	241	114	127
	%	-	-	-	-	25,5	25,3	25,8	63,6	59,1	68,3
	-96	1	1571	792	779	925	453	472	546	244	302
	%	-	-	-	-	58,9	57,2	60,6	59,0	53,9	64,0
Ruukki		5	3375	1729	1646	1157	577	580	556	261	295
	%	-	-	-	-	34,3	33,4	35,2	48,1	45,2	50,9
	-96	5	3450	1752	1698	2199	1087	1112	896	405	491
	%	-	-	-	-	63,7	62,0	65,5	40,7	37,2	44,2
Sievi		7	3390	1698	1692	1082	503	579	405	171	234
	%	-	-	-	-	31,9	29,6	34,2	37,4	34,0	40,4
	-96	7	3278	1637	1641	2097	1023	1074	691	306	385
	%	-	-	-	-	64,0	62,5	65,4	33,0	29,9	35,8
Siikajoki		2	999	531	468	364	182	182	198	98	100
	%	-	-	-	-	36,4	34,3	38,9	54,4	53,8	54,9
	-96	2	1001	514	487	630	335	295	306	147	159
	%	-	-	-	-	62,9	65,2	60,6	48,6	43,9	53,9
Sotkamo		16	8696	4397	4299	2129	1056	1073	1099	547	552
	%	-	-	-	-	24,5	24,0	25,0	51,6	51,8	51,4
	-96	16	8727	4410	4317	5103	2562	2541	2084	987	1097
	%	-	-	-	-	58,5	58,1	58,9	40,8	38,5	43,2
Suomussalmi		23	8958	4633	4325	2036	1068	968	813	439	374
	%	-	-	-	-	22,7	23,1	22,4	39,9	41,1	38,6
	-96	23	9270	4800	4470	4951	2556	2395	1773	904	869
	%	-	-	-	-	53,4	53,2	53,6	35,8	35,4	36,3
Vaala		9	3197	1611	1586	1025	515	510	486	231	255
	%	-	-	-	-	32,1	32,0	32,2	47,4	44,9	50,0
	-96	9	3319	1663	1656	2145	1065	1080	913	407	506
	%	-	-	-	-	64,6	64,0	65,2	42,6	38,2	46,9
Taivalkoski		9	3791	2009	1782	1267	604	663	553	274	279
	%	-	-	-	-	33,4	30,1	37,2	43,6	45,4	42,1
	-96	9	4000	2122	1878	2608	1352	1256	964	462	502
	%	-	-	-	-	65,2	63,7	66,9	37,0	34,2	40,0
Temmes		1	521	256	265	197	99	98	130	67	63
	%	-	-	-	-	37,8	38,7	37,0	66,0	67,7	64,3
	-96	1	525	264	261	354	183	171	181	85	96
	%	-	-	-	-	67,4	69,3	65,5	51,1	46,4	56,1
Tymävä		2	2734	1420	1314	860	444	416	400	201	199
	%	-	-	-	-	31,5	31,3	31,7	46,5	45,3	47,8
	-96	2	2713	1393	1320	1804	929	875	712	350	362
	%	-	-	-	-	66,5	66,7	66,3	39,5	37,7	41,4
Utajärvi		5	2563	1342	1221	766	392	374	372	177	195
	%	-	-	-	-	29,9	29,2	30,6	48,6	45,2	52,1
	-96	5	2631	1372	1259	1612	834	778	697	339	358
	%	-	-	-	-	61,3	60,8	61,8	43,2	40,6	46,0
Vihanti		5	2654	1371	1283	885	433	452	417	198	219
	%	-	-	-	-	33,3	31,6	35,2	47,1	45,7	48,5
	-96	5	2752	1410	1342	1789	901	888	715	325	390
	%	-	-	-	-	65,0	63,9	66,2	40,0	36,1	43,9

	Alueita Områdena Districts	Äänioikeutettuja Röstberättigade Persons entitled to vote		Äänestäneitä Väljäre Voters			Ennakolta äänestäneet Förhandsväljäre Advance voters			
		Yhteensä Total Total	Miehet Män Men	Naiset Kvinnor Women	Yhteensä Total Total	Miehet Män Men	Naiset Kvinnor Women	Yhteensä Total Total	Miehet Män Men	Naiset Kvinnor Women
Vuolijoki	4	2102	1077	1025	566	282	284	324	158	166
%	-	-	-	-	26,9	26,2	27,7	57,8	56,0	58,5
-96	4	2194	1126	1068	1365	672	693	680	317	363
%	-	-	-	-	62,2	59,7	64,9	49,8	47,2	52,4
Yli-Ii	3	1607	830	777	710	337	373	429	190	239
%	-	-	-	-	44,2	40,6	48,0	60,4	56,4	64,1
-96	3	1652	853	799	1281	639	642	676	299	377
%	-	-	-	-	77,5	74,9	80,4	52,8	46,8	58,7
Ylikiminki	1	2349	1292	1057	684	372	312	330	181	149
%	-	-	-	-	29,1	28,8	29,3	48,2	48,7	47,8
-96	1	2361	1291	1070	1342	712	630	524	268	256
%	-	-	-	-	56,8	55,2	58,9	39,0	37,6	40,6
Ulkom. as. Suomen kansal. Finska medb.bos. utoml. Finnish citiz.liv. abroad	-	16384	7179	9205	316	141	175	270	120	150
%	-	-	-	-	1,9	2,0	1,9	85,4	85,1	85,7
-96	-	17131	7611	9520	324	164	160	308	155	153
%	-	-	-	-	1,9	2,2	1,7	95,1	94,5	95,6
- Niistä Ruotsissa äänest. - Därav röstat i Sverige - Of which voted in Sweden	-	11337	5111	6226	77	47	30	77	47	30
%	-	-	-	-	0,7	0,9	0,5	100,0	100,0	100,0
-96	-	10048	4683	5365	146	86	60	146	86	60
%	-	-	-	-	1,5	1,8	1,1	100,0	100,0	100,0
Muut EU-kansalaiset Övriga EU-medborgare Other EU-citizens	-	167	98	69	51	32	19	43	27	16
%	-	-	-	-	30,3	32,7	27,5	84,8	84,4	84,2
-96	-	98	62	36	57	36	21	35	22	13
%	-	-	-	-	58,2	58,1	58,3	61,4	61,1	61,9
Lappi - Lappland - Lapland	220	163759	80865	82894	46572	22944	23628	24099	11476	12623
%	-	-	-	-	28,4	28,4	28,5	51,7	50,0	53,4
-96	224	165936	82055	83881	96763	47411	49352	42883	19733	23150
%	-	-	-	-	58,3	57,8	58,8	44,3	41,6	46,9
Suomessa as. Suom. kansal. Finska medb.bos. i Finland Finnish citiz.liv. in Finl.	220	148876	74478	74398	46265	22788	23477	23833	11344	12489
%	-	-	-	-	31,1	30,6	31,6	51,8	49,8	53,2
-96	224	150761	75520	75241	96328	47200	49128	42514	19556	22958
%	-	-	-	-	63,9	62,5	65,3	44,1	41,4	46,7
Kaupunkimaiset kunnat Urbana kommuner Urban municipalities	34	63311	30271	33040	18871	8948	9923	9758	4474	5284
%	-	-	-	-	29,8	29,6	30,0	51,7	50,0	53,3
-96	37	63233	30327	32906	37859	17757	20102	15091	6604	8487
%	-	-	-	-	59,9	58,6	61,1	39,9	37,2	42,2
Kemi	11	18933	9215	9718	5408	2667	2741	2804	1346	1458
%	-	-	-	-	28,6	28,9	28,2	51,8	50,5	53,2
-96	11	19268	9380	9888	11575	5527	6048	4804	2171	2633
%	-	-	-	-	60,1	58,9	61,2	41,5	39,3	43,5

	Alueita Områdena Districts	Äänioikeutettuja Röstberättigade Persons entitled to vote			Äänestäneitä Väljere Voters			Ennakotta äänestäneet Förhandsväljare Advance voters		
		Yhteensä Totalt Total	Miehet Män Men	Naiset Kvinnor Women	Yhteensä Totalt Total	Miehet Män Men	Naiset Kvinnor Women	Yhteensä Totalt Total	Miehet Män Men	Naiset Kvinnor Women
<b>Vaalipiiri ja kunta</b> <b>Valkrets och kommun</b> <b>Constituency and municipality</b>										
Rovaniemi	8	27414	12599	14815	8169	3683	4486	4435	1949	2486
%	-	-	-	-	29,8	29,2	30,3	54,3	52,9	55,4
-96	8	26957	12425	14532	15382	6890	8492	5951	2489	3462
%	-	-	-	-	57,1	55,5	58,4	38,7	36,1	40,8
Tomio-Torneå	15	16964	8457	8507	5294	2598	2696	2519	1179	1340
%	-	-	-	-	31,2	30,7	31,7	47,6	45,4	49,7
-96	18	17008	8522	8486	10902	5340	5562	4336	1944	2392
%	-	-	-	-	64,1	62,7	65,5	39,8	36,4	43,0
<b>Taajaan asutut kunnat</b> <b>Tätortskommuner</b> <b>Semi-urban municipalities</b>										
	52	31197	15862	15335	9498	4805	4693	4737	2359	2378
%	-	-	-	-	30,4	30,3	30,6	49,9	49,1	50,7
-96	53	31366	15960	15406	20018	9995	10023	9193	4344	4849
%	-	-	-	-	63,8	62,6	65,1	45,9	43,5	48,4
Keminmaa	9	6705	3365	3340	2218	1091	1127	1114	537	577
%	-	-	-	-	33,1	32,4	33,7	50,3	49,2	51,2
-96	9	6767	3388	3379	4580	2247	2333	2217	1030	1187
%	-	-	-	-	67,7	66,3	69,0	48,4	45,8	50,9
Kemijärvi	13	8628	4290	4338	2477	1220	1257	1403	679	724
%	-	-	-	-	28,7	28,4	29,0	56,6	55,7	57,6
-96	14	8995	4490	4505	5694	2792	2902	3033	1364	1669
%	-	-	-	-	63,3	62,2	64,4	53,3	48,9	57,5
Rovaniemen mlk-ik	30	15864	8207	7657	4803	2494	2309	2220	1143	1077
%	-	-	-	-	30,9	30,4	30,2	46,2	45,3	46,6
-96	30	15604	8082	7522	9744	4956	4788	3943	1950	1993
%	-	-	-	-	62,4	61,3	63,7	40,5	39,3	41,6
<b>Maaseutumaiset kunnat</b> <b>Landsbygdskommuner</b> <b>Rural municipalities</b>										
	134	54368	28345	26023	17896	9035	8861	9338	4511	4827
%	-	-	-	-	32,9	31,9	34,1	52,2	49,9	54,5
-96	134	56162	29233	26929	38451	19448	19003	18230	8608	9622
%	-	-	-	-	68,5	66,5	70,6	47,4	44,3	50,6
Enontekiö-Enontekiö	8	1758	942	816	574	295	279	282	137	145
%	-	-	-	-	32,7	31,3	34,2	49,1	46,4	52,0
-96	8	1815	964	851	1267	636	631	533	256	277
%	-	-	-	-	69,8	66,0	74,1	42,1	40,3	43,9
Inari-Enare	10	5772	3049	2723	1607	797	810	893	428	465
%	-	-	-	-	27,8	26,1	29,7	55,6	53,7	57,4
-96	10	5823	3067	2756	3836	1964	1872	1655	795	860
%	-	-	-	-	65,9	64,0	67,9	43,1	40,5	45,9
Kittilä	18	4636	2387	2249	1580	756	824	751	332	419
%	-	-	-	-	34,1	31,7	36,6	47,5	43,9	50,8
-96	18	4729	2423	2306	3333	1659	1674	1531	683	848
%	-	-	-	-	70,5	68,5	72,6	45,9	41,2	50,7
Kolari	5	3158	1617	1541	1030	537	493	595	303	292
%	-	-	-	-	32,6	33,2	32,0	57,8	56,4	59,2
-96	5	3295	1709	1586	2272	1136	1136	1217	594	623
%	-	-	-	-	69,0	66,5	71,6	53,6	52,3	54,8

TILASTOKESKUS / VAALITILASTOT

Taulu 1. (Jatk.) - Tabell 1. (Forts.) - Table 1. (Cont.)

Vaalipiiri ja kunta Vallorets och kommun Constituency and municipality	Alueita Områdena Districts	Äänioikeutettuja Röstberättigade Persons entitled to vote	Äänestäneitä Väljäre Voters			Ennakolta äänestäneet Förhandsväljäre Advance voters			Miehet Män Men	Naiset Kvinnor Women
			Yhteensä Total Total	Miehet Män Men	Naiset Kvinnor Women	Yhteensä Total Total	Miehet Män Men	Naiset Kvinnor Women		
Muonio	7	1935	1007	928	563	286	277	343	171	172
%	-	-	-	-	29,1	28,4	29,8	60,9	59,8	62,1
-96	7	1991	1039	952	1284	656	628	642	325	317
%	-	-	-	-	64,5	63,1	66,0	50,0	49,5	50,5
Pelkosenniemi	1	1025	546	479	299	142	157	210	93	117
%	-	-	-	-	29,2	26,0	32,8	70,2	65,5	74,5
-96	1	1045	558	487	692	344	348	388	171	217
%	-	-	-	-	66,2	61,6	71,5	56,1	49,7	62,4
Posio	13	3757	1975	1782	1316	667	649	696	328	368
%	-	-	-	-	35,0	33,8	36,4	52,9	49,2	56,7
-96	13	3984	2098	1886	2704	1356	1348	1319	634	685
%	-	-	-	-	67,9	64,6	71,5	48,8	46,8	50,8
Ranua	6	3618	1875	1743	1166	578	588	727	352	375
%	-	-	-	-	32,2	30,8	33,7	62,3	60,9	63,8
-96	6	3737	1956	1781	2462	1232	1230	1385	665	720
%	-	-	-	-	65,9	63,0	69,1	56,8	54,0	58,5
Salla	6	4313	2329	1984	1387	721	666	834	439	395
%	-	-	-	-	32,2	31,0	33,6	60,1	60,8	59,3
-96	6	4518	2439	2079	3018	1594	1424	1659	817	842
%	-	-	-	-	66,8	65,4	68,5	55,0	51,3	59,1
Savukoski	4	1221	676	545	426	217	209	222	101	121
%	-	-	-	-	34,9	32,1	38,3	52,1	46,5	57,9
-96	4	1273	705	568	976	527	449	484	237	247
%	-	-	-	-	76,7	74,8	79,0	49,6	45,0	55,0
Simo	7	3009	1572	1437	938	484	454	416	208	208
%	-	-	-	-	31,2	30,8	31,6	44,3	43,0	45,8
-96	7	3100	1612	1488	2080	1055	1025	835	392	443
%	-	-	-	-	67,1	65,4	68,9	40,1	37,2	43,2
Sodankylä	14	7732	4015	3717	2432	1205	1227	1169	546	623
%	-	-	-	-	31,5	30,0	33,0	48,1	45,3	50,8
-96	14	7997	4157	3840	5407	2726	2681	2508	1148	1360
%	-	-	-	-	67,6	65,6	69,8	46,4	42,1	50,7
Tervola	5	3021	1551	1470	1135	567	568	632	282	350
%	-	-	-	-	37,6	36,6	38,6	55,7	49,7	61,6
-96	5	3104	1587	1517	2008	1004	1004	977	454	523
%	-	-	-	-	64,7	63,3	66,2	48,7	45,2	52,1
Pello	14	3905	1986	1919	1418	729	689	607	309	298
%	-	-	-	-	36,3	36,7	35,9	42,8	42,4	43,3
-96	14	4076	2064	2012	2922	1480	1442	1243	577	666
%	-	-	-	-	71,7	71,7	71,7	42,5	39,0	46,2
Utsjoki	3	1116	599	517	438	231	207	213	106	107
%	-	-	-	-	39,2	38,6	40,0	48,6	45,9	51,7
-96	3	1167	606	561	965	496	469	623	308	315
%	-	-	-	-	82,7	81,8	83,6	64,6	62,1	67,2
Ylitornio-Övertorneå	13	4392	2219	2173	1587	823	764	748	376	372
%	-	-	-	-	36,1	37,1	35,2	47,1	45,7	48,7
-96	13	4508	2249	2259	3225	1583	1642	1231	552	679
%	-	-	-	-	71,5	70,4	72,7	38,2	34,9	41,4

Vaali- ja kunta- Valkrets och kommun Constituency and municipality	Alueita	Äänioikeutettuja	Äänestäneitä			Ennakolta äänestäneet				
	Områdena	Röstberättigade	Väljare			Förhandsväljare				
	Districts	Persons entitled to vote	Voters			Advance voters				
		Yhteensä	Miehet	Naiset	Yhteensä	Miehet	Naiset	Yhteensä	Miehet	Naiset
		Totalt	Män	Kvinnor	Totalt	Män	Kvinnor	Totalt	Män	Kvinnor
		Total	Men	Women	Total	Men	Women	Total	Men	Women
Ulkom. as. Suomen kansal. Finska medb.bos. utoml. Finnish citiz.liv. abroad	-	14725	6303	8422	280	136	144	241	114	127
%	-	-	-	-	1,9	2,2	1,7	86,1	83,8	88,2
-96	-	15065	6476	8589	365	176	189	331	158	173
%	-	-	-	-	2,4	2,7	2,2	90,7	89,5	91,5
- Niistä Ruotsissa äänest. - Därav röstat i Sverige - Of which voted in Sweden	-	12744	5416	7328	72	32	40	72	32	40
%	-	-	-	-	0,6	0,6	0,5	100,0	100,0	100,0
-96	-	11169	4894	6275	123	65	58	123	65	58
%	-	-	-	-	1,1	1,3	0,9	100,0	100,0	100,0
Muut EU-kansalaiset Övriga EU-medborgare Other EU-citizens	-	158	84	74	27	20	7	25	18	7
%	-	-	-	-	17,1	23,8	9,5	92,6	90,0	100,0
-96	-	110	59	51	70	35	35	38	19	19
%	-	-	-	-	63,6	59,3	68,6	54,3	54,3	54,3
Ahvenanmaan maakunta - Landskapet Åland - Åland	34	24150	11441	12709	4254	2007	2247	1549	677	872
%	-	-	-	-	17,6	17,5	17,7	36,4	33,7	38,8
-96	34	24146	11435	12711	8491	3910	4581	2167	912	1255
%	-	-	-	-	35,2	34,2	36,0	25,5	23,3	27,4
Suomessa as. Suom. kansal. Finska medb.bos.i Finland Finnish citiz.liv.in Finl.	34	19123	9262	9861	4170	1966	2204	1508	658	850
%	-	-	-	-	21,8	21,2	22,4	36,2	33,5	38,6
-96	34	18899	9135	9764	8383	3852	4531	2078	866	1212
%	-	-	-	-	44,4	42,2	46,4	24,8	22,5	26,7
Kaupunkimaiset kunnat Urbana kommuner Urban municipalities	4	8010	3716	4294	1823	839	984	824	365	459
%	-	-	-	-	22,8	22,6	22,9	45,2	43,5	46,6
-96	4	7938	3663	4275	3593	1587	2006	1006	402	604
%	-	-	-	-	45,3	43,3	46,9	28,0	25,3	30,1
Maarianhamina-Mariehamn	4	8010	3716	4294	1823	839	984	824	365	459
%	-	-	-	-	22,8	22,6	22,9	45,2	43,5	46,6
-96	4	7938	3663	4275	3593	1587	2006	1006	402	604
%	-	-	-	-	45,3	43,3	46,9	28,0	25,3	30,1
Maaseutumaiset kunnat Landsbygdskommuner Rural municipalities	30	11113	5546	5567	2347	1127	1220	684	293	391
%	-	-	-	-	21,1	20,3	21,9	29,1	26,0	32,0
-96	30	10961	5472	5489	4790	2265	2525	1072	464	608
%	-	-	-	-	43,7	41,4	46,0	22,4	20,5	24,1
Brändö	6	402	207	195	137	69	68	57	26	31
%	-	-	-	-	34,1	33,9	34,9	41,6	37,7	45,6
-96	6	433	218	215	201	103	98	50	23	27
%	-	-	-	-	46,4	47,2	45,6	24,9	22,3	27,6

Vaali- ja kunta- Vallorets och kommun Constituency and municipality	Alueita Områdena Districts	Äänioikeutettuja Röstberättigade Persons entitled to vote	Äänestäneitä Väljäre Voters			Ennakolta äänestäneet Förhandsväljäre Advance voters			Miehet Män Men	Naiset Kvinnor Women	
			Yhteensä Totalt Total	Miehet Män Men	Naiset Kvinnor Women	Yhteensä Totalt Total	Miehet Män Men	Naiset Kvinnor Women			
Eckerö		1	604	303	301	107	49	58	29	11	18
	%	-	-	-	-	17,7	16,2	19,3	27,1	22,4	31,0
	-96	1	592	294	298	245	117	128	58	23	35
	%	-	-	-	-	41,4	39,9	43,0	23,7	19,7	27,9
Finström		4	1682	805	877	340	159	181	104	47	57
	%	-	-	-	-	20,2	19,8	20,6	30,6	29,6	31,5
	-96	4	1683	815	868	715	340	375	146	65	81
	%	-	-	-	-	42,5	41,7	43,2	20,4	19,1	21,6
Föglö		1	474	240	234	111	51	60	58	25	33
	%	-	-	-	-	23,4	21,2	25,6	52,3	49,0	55,0
	-96	1	474	242	232	202	101	101	83	35	48
	%	-	-	-	-	42,6	41,7	43,5	41,1	34,7	47,9
Geta		1	343	172	171	71	38	33	12	8	4
	%	-	-	-	-	20,7	22,1	19,9	16,9	21,1	12,1
	-96	1	338	171	167	144	69	75	16	8	8
	%	-	-	-	-	42,6	40,4	44,9	11,1	11,6	10,7
Hammarland		1	996	500	496	141	73	68	26	13	13
	%	-	-	-	-	14,2	14,6	13,7	18,4	17,8	19,1
	-96	1	973	493	480	345	165	180	32	19	13
	%	-	-	-	-	35,5	33,5	37,5	9,3	11,9	7,2
Jomala		4	2343	1156	1187	489	237	252	121	53	68
	%	-	-	-	-	20,9	20,5	21,2	24,7	22,4	27,0
	-96	4	2297	1135	1162	1006	472	534	216	101	115
	%	-	-	-	-	43,8	41,6	46,0	21,5	21,4	21,9
Kumlinge		3	324	167	157	103	45	58	30	8	22
	%	-	-	-	-	31,8	26,9	36,9	29,1	17,8	37,9
	-96	3	332	173	159	201	94	107	57	23	34
	%	-	-	-	-	60,5	54,3	67,3	28,4	24,5	31,8
Kökar		1	239	127	112	46	23	23	16	7	9
	%	-	-	-	-	19,2	18,1	20,5	34,9	30,4	39,1
	-96	1	242	133	109	95	42	53	37	12	25
	%	-	-	-	-	39,3	31,6	48,6	38,9	28,6	47,2
Lemland		2	1061	534	527	226	111	115	72	33	39
	%	-	-	-	-	21,3	20,8	21,8	31,9	29,7	33,9
	-96	2	987	493	494	420	201	219	98	42	56
	%	-	-	-	-	42,6	40,8	44,3	23,3	20,9	25,6
Lumparland		1	265	140	125	72	36	36	7	2	5
	%	-	-	-	-	27,2	25,7	28,8	9,7	5,6	13,9
	-96	1	249	128	121	140	66	74	21	9	12
	%	-	-	-	-	56,2	51,6	61,2	15,0	13,6	16,2
Saltvik		2	1242	618	624	206	96	110	49	18	31
	%	-	-	-	-	16,6	15,5	17,6	23,8	18,8	28,2
	-96	2	1230	611	619	508	232	276	109	41	68
	%	-	-	-	-	41,3	38,0	44,6	21,5	17,7	24,6
Sottunga		1	96	47	49	47	20	27	11	5	6
	%	-	-	-	-	49,0	42,6	55,1	23,4	25,0	22,2
	-96	1	96	49	47	79	35	44	24	8	16
	%	-	-	-	-	82,3	71,4	93,6	30,4	22,9	36,4

	Alueita Områdena Districts	Äänioikeutettuja Röstberättigade Persons entitled to vote	Äänestäneitä Väijäre Voters			Ennakolta äänestäneet Förhandsväljäre Advance voters			Miehet Män Men	Naiset Kvinnor Women
			Yhteensä Total	Miehet Män Men	Naiset Kvinnor Women	Yhteensä Total	Miehet Män Men	Naiset Kvinnor Women		
<b>Vaalipiiri ja kunta</b> <b>Valkrets och kommun</b> <b>Constituency and municipality</b>										
Sund	1	733	373	360	135	63	72	53	21	32
%	-	-	-	-	18,4	16,9	20,0	39,3	33,3	44,4
-96	1	725	361	364	328	153	175	70	32	38
%	-	-	-	-	45,2	42,4	48,1	21,3	20,9	21,7
Vårdö	1	309	157	152	116	57	59	39	16	23
%	-	-	-	-	37,5	36,3	38,8	33,6	28,1	39,0
-96	1	310	156	154	161	75	86	55	23	32
%	-	-	-	-	51,9	48,1	55,8	34,2	30,7	37,2
<b>Ulkom. as. Suomen kansal.</b> <b>Finska medb.bos. utoml.</b> <b>Finnish citiz.liv. abroad</b>										
	-	4896	2113	2783	50	23	27	24	12	12
%	-	-	-	-	1,0	1,1	1,0	48,0	52,2	44,4
-96	-	5167	2260	2907	87	46	41	73	38	35
%	-	-	-	-	1,7	2,0	1,4	83,9	82,6	85,4
<b>- Niistä Ruotsissa äänest.</b> <b>- Därav röstat i Sverige</b> <b>- Of which voted in Sweden</b>										
	-	3741	1564	2177	9	5	4	9	5	4
%	-	-	-	-	0,2	0,3	0,2	100,0	100,0	100,0
-96	-	3191	1367	1824	35	22	13	35	22	13
%	-	-	-	-	1,1	1,6	0,7	100,0	100,0	100,0
<b>Muut EU-kansalaiset</b> <b>Övriga EU-medborgare</b> <b>Other EU-citizens</b>										
	-	131	66	65	34	18	16	17	7	10
%	-	-	-	-	26,0	27,3	24,6	50,0	38,9	62,5
-96	-	80	40	40	21	12	9	16	8	8
%	-	-	-	-	26,2	30,0	22,5	76,2	66,7	88,9

**TILASTOKESKUS / VAALITILASTOT**

**2. Hyväksytyt äännet ja prosenttiosuudet sekä ennakkoäännet ja prosenttiosuudet puolueittain lisäksi hylättyjen äännten määrä kunnittain europarlamenttivaaleissa 1999 ja 1996**

Godkända röster och de procentuella andelarna och förhandsröster och de procentuella andelarna efter parti samt antalet förkastade röster kommunvis i europaparlamentsvalen 1999 och 1996

Valid ballots and percentages and advance votes and percentages by party and number of invalid ballots by municipality in the European Parliament elections in 1999 and 1996

Vaalipiiri ja kunta Valkrets och kommun Constituency and municipality	Hyväksytyt äänestysliput puolueittain, Godkända röstsedlar efter parti, Valid ballots by party											Hylätyt liput Kasserade sedlar Invalid ballots		
	Yhteensä Totalt Total	SDP	KESK CENT	KOK SAML	VAS VÄNST LEFT	VIHR GRÖNA GREENS	RKP SFP	SKL FKF	PS SAF	EKA PFF	KIPU EBP	SKP FKP		
<b>Koko maa - Hele landet - Whole country</b>	1242303	221836	264640	313960	112757	166786	84153	29637	9854	1909	29215	7556	5819	
%	100,0	17,9	21,3	25,3	9,1	13,4	6,8	2,4	0,8	0,3	2,4	0,6	0,5	
-96	2249411	482577	548041	453729	236490	170670	129425	63279	15004	2640	-	-	117093	
%	100,0	21,5	24,4	20,2	10,5	7,6	5,8	2,8	0,7	0,1	-	-	4,9	
ENN.	587369	108824	121912	158245	54054	70326	38835	14793	4947	1315	11956	4162	2406	
%	100,0	18,5	20,5	26,6	9,2	12,0	6,6	2,5	0,8	0,2	2,0	0,7	0,4	
<b>Kaupunkimaiset kunnat Urbana kommuner Urban municipalities</b>	774220	153550	82980	227094	76173	136141	48279	19766	4218	1282	19676	5061	3310	
%	100,0	19,8	10,7	29,2	9,9	17,6	6,2	2,6	0,9	0,2	2,5	0,7	0,4	
-96	1315160	320979	182091	315189	149783	134805	68535	35925	4044	1485	-	-	57526	
%	100,0	24,4	13,9	24,0	11,4	10,3	5,2	2,7	0,3	0,1	-	-	4,2	
ENN.	368966	74524	39398	112695	35702	56625	26603	9942	2075	865	7790	2747	1346	
%	100,0	20,2	10,7	30,5	9,7	15,3	7,2	2,7	0,6	0,2	2,1	0,7	0,4	
<b>Taajaan asutut kunnat Tätortskommuner Semi-urban municipalities</b>	189268	30442	61559	41403	15443	15961	12804	3888	2225	276	4221	1046	923	
%	100,0	16,1	32,5	21,9	8,2	8,4	6,8	2,1	1,2	0,1	2,2	0,6	0,5	
-96	373093	74536	121567	67238	35831	17975	21227	10583	4276	357	-	-	23426	
%	100,0	20,0	32,6	18,0	9,6	4,8	5,7	2,8	1,1	0,1	-	-	5,9	
ENN.	88603	15102	28106	20241	7558	6774	5242	1935	1129	190	1722	604	410	
%	100,0	17,0	31,7	22,8	8,5	7,6	5,9	2,2	1,3	0,2	1,9	0,7	0,5	
<b>Maaseutumaiset kunnat Landsbygdskommuner Rural municipalities</b>	278815	37844	120101	45463	21141	14684	23070	5983	3411	351	5318	1449	1586	
%	100,0	13,6	43,1	16,3	7,6	5,3	8,3	2,1	1,2	0,1	1,9	0,5	0,6	
-96	561158	87062	244383	71302	50876	17890	39663	16771	6684	798	-	-	36141	
%	100,0	15,5	43,5	12,7	9,1	3,2	7,1	3,0	1,2	0,1	-	-	6,1	
ENN.	129800	19198	54408	23309	10794	6927	6990	2916	1743	260	2444	811	650	
%	100,0	14,8	41,9	18,0	8,3	5,3	5,4	2,2	1,3	0,2	1,9	0,6	0,9	
<b>Helsinki - Helsingfors</b>	174815	27571	7872	52551	14197	46790	15817	4384	750	341	3634	908	591	
%	100,0	15,3	4,5	30,1	8,1	26,8	9,0	2,5	0,4	0,2	2,1	0,5	0,3	
-96	243916	50534	14122	63549	22973	43217	18868	5583	482	178	-	-	5574	
%	100,0	20,7	5,8	26,1	9,4	17,7	7,7	2,3	0,2	0,1	-	-	2,2	
ENN.	88169	14201	4218	27661	6741	20367	10063	2401	388	221	1396	512	245	
%	100,0	16,1	4,8	31,4	7,6	23,1	11,4	2,7	0,4	0,3	1,6	0,6	0,3	
<b>Helsinki-Helsingfors</b>	174815	27571	7872	52551	14197	46790	15817	4384	750	341	3634	908	591	
%	100,0	15,8	4,5	30,1	8,1	26,8	9,0	2,5	0,4	0,2	2,1	0,5	0,3	
-96	243916	50534	14122	63549	22973	43217	18868	5583	482	178	-	-	5574	
%	100,0	20,7	5,8	26,1	9,4	17,7	7,7	2,3	0,2	0,1	-	-	2,2	
ENN.	88169	14201	4218	27661	6741	20367	10063	2401	388	221	1396	512	245	
%	100,0	16,1	4,8	31,4	7,6	23,1	11,4	2,7	0,4	0,3	1,6	0,6	0,3	
<b>Uusimaa - Nyland</b>	210672	35529	16152	66477	15697	37895	27654	4566	932	357	4428	985	797	
%	100,0	16,9	7,7	31,6	7,5	18,0	13,1	2,2	0,4	0,2	2,1	0,5	0,4	
-96	343209	77077	37072	81307	29458	37872	39397	9147	893	333	-	-	14510	
%	100,0	22,5	10,8	23,7	8,6	11,0	11,5	2,7	0,3	0,1	-	-	4,1	
ENN.	92235	16336	6589	29537	6865	14642	13394	2155	428	239	1560	490	299	
%	100,0	17,7	7,1	32,0	7,4	15,9	14,5	2,3	0,5	0,3	1,7	0,5	0,3	



Vaalipiiri ja kunta Valkrets och kommun Constituency and municipality	Hyväksytyt äänestysliput puolueittain, Godkända röstsedlar efter parti, Valid ballots by party												Hylättyt liput Kasserade sedlar Invalid ballots
	Yhteensä Totalt Total	SDP	KESK CENT	KOK SAML	VAS VÄNST LEFT	VIHR GRÖNA GREENS	RKP SFP	SKL FKF	PS SAF	EKA PFF	KIPU EBP	SKP FKP	
<b>Kaupunkimaiset kunnat</b> Urbana kommuner Urban municipalities	159857	27441	9336	54223	11970	31233	16728	3803	653	303	3434	733	562
%	100,0	17,2	5,8	33,9	7,5	19,5	10,5	2,4	0,4	0,2	2,1	0,5	0,4
-96	252749	56904	21794	65194	22286	30615	23610	7154	583	238	-	-	9364
%	100,0	22,5	8,6	25,8	8,8	12,1	9,3	2,8	0,2	0,1	-	-	3,6
ENN.	70963	12761	4030	24369	5231	12051	8699	1794	311	200	1178	339	207
%	100,0	18,0	5,7	34,3	7,4	17,0	12,3	2,5	0,4	0,3	1,7	0,5	0,3
<b>Espoo-Esbo</b>	62202	7698	2854	25411	3055	13312	6821	1448	232	72	1101	198	155
%	100,0	12,4	4,6	40,9	4,9	21,4	11,0	2,3	0,4	0,1	1,8	0,3	0,2
-96	87567	15863	5682	26913	4822	12548	9078	2002	147	51	-	-	1855
%	100,0	18,1	6,5	30,7	5,5	14,9	10,4	2,3	0,2	0,1	-	-	2,1
ENN.	28803	3803	1275	11853	1391	5477	3683	675	116	48	385	97	54
%	100,0	13,2	4,4	41,2	4,8	19,0	12,8	2,3	0,4	0,2	1,3	0,3	0,2
<b>Hanko-Hangö</b>	2139	475	54	300	159	231	835	22	13	4	35	11	21
%	100,0	22,2	2,5	14,0	7,4	10,8	39,0	1,0	0,6	0,2	1,6	0,5	1,0
-96	4607	1401	292	510	325	305	1399	105	9	4	-	-	311
%	100,0	30,4	6,3	11,1	7,1	6,6	30,4	2,3	0,2	0,1	-	-	6,3
ENN.	917	173	16	122	54	78	431	13	8	1	12	9	13
%	100,0	18,9	1,7	13,3	5,9	8,5	47,0	1,4	0,9	0,1	1,3	1,0	1,4
<b>Vantaa-Vanda</b>	41312	8292	2513	12552	4378	8537	2028	1276	197	152	1132	255	150
%	100,0	20,1	6,1	30,4	10,6	20,7	4,9	3,1	0,3	0,4	2,7	0,6	0,4
-96	64595	16316	5442	15567	7857	8414	2821	2155	181	87	-	-	2321
%	100,0	25,3	8,4	24,1	12,2	13,0	4,4	3,3	0,3	0,1	-	-	3,5
ENN.	17712	3839	1136	5248	2012	3161	994	618	92	100	402	110	51
%	100,0	21,7	6,4	29,6	11,4	17,8	5,6	3,5	0,5	0,6	2,3	0,6	0,3
<b>Hyvinkää-Hyvinge</b>	8922	2085	814	2860	974	1522	127	180	45	16	228	71	31
%	100,0	23,4	9,1	32,1	10,9	17,1	1,4	2,0	0,5	0,2	2,6	0,8	0,3
-96	16694	4523	2268	4067	1966	1580	229	571	37	23	-	-	710
%	100,0	27,1	13,6	24,4	11,8	9,5	1,4	3,4	0,2	0,1	-	-	4,1
ENN.	3887	972	356	1329	414	546	67	73	25	10	65	30	14
%	100,0	25,0	9,2	34,2	10,7	14,0	1,7	1,9	0,6	0,3	1,7	0,8	0,4
<b>Järvenpää-Träskända</b>	7967	1858	602	2612	609	1715	118	189	26	15	180	43	37
%	100,0	23,3	7,6	32,8	7,6	21,8	1,5	2,4	0,3	0,2	2,3	0,5	0,5
-96	13870	3263	1630	3534	1397	1741	248	563	40	8	-	-	454
%	100,0	23,5	11,8	25,5	10,1	12,6	1,8	4,1	0,3	0,1	-	-	3,2
ENN.	2917	684	225	1042	197	538	53	90	10	10	49	19	10
%	100,0	23,4	7,7	35,7	6,8	18,4	1,8	3,1	0,3	0,3	1,7	0,7	0,3
<b>Kauniainen-Grankulla</b>	3651	183	88	1264	59	470	1517	46	5	-	17	2	4
%	100,0	5,0	2,4	34,6	1,6	12,9	41,6	1,3	0,1	-	0,5	0,1	0,1
-96	4810	341	168	1216	92	433	1928	75	4	3	-	-	106
%	100,0	7,1	3,5	25,3	1,9	9,0	40,1	1,6	0,1	0,1	-	-	2,2
ENN.	2333	109	46	760	33	249	1103	21	4	-	7	1	1
%	100,0	4,7	2,0	32,6	1,4	10,7	47,3	0,9	0,2	-	0,3	0,0	0,0
<b>Kerava-Kervo</b>	7145	1537	456	2316	679	1534	159	182	46	14	184	38	24
%	100,0	21,5	6,4	32,4	9,5	21,5	2,2	2,5	0,6	0,2	2,6	0,5	0,3
-96	11998	3055	1193	2994	1330	1469	247	496	27	6	-	-	463
%	100,0	25,5	9,9	25,0	11,1	12,2	2,1	4,1	0,2	0,1	-	-	3,7
ENN.	3123	755	188	1030	297	562	78	94	24	9	69	17	7
%	100,0	24,2	6,0	33,0	9,5	18,0	2,5	3,0	0,8	0,3	2,2	0,5	0,2

Vaalipiiri ja kunta Valkrets och kommun Constituency and municipality	Hyväksytyt äänestysliput puolueittain, Godkända röstsedlar efter parti, Valid ballots by party												Hyättyt liput Kasserade sedlar Invalidd ballots
	Yhteensä Totalt Total	SDP	KESK CENT	KOK SAML	VAS VÄNST LEFT	VIHR GRÖNA GREENS	RKP SFP	SKL FKF	PS SAF	EKA PFF	KIPU EBP	SKP FKP	
Lovisa-Lovisa	2038	408	59	431	109	189	789	22	2	-	24	5	8
%	100,0	20,0	2,9	21,1	5,3	9,3	38,7	1,1	0,1	-	1,2	0,2	0,4
-96	3740	1099	182	666	223	180	1087	63	14	2	-	-	187
%	100,0	29,4	4,9	17,8	6,0	4,3	29,1	1,7	0,4	0,1	-	-	4,8
ENN.	996	208	29	200	38	90	411	7	-	-	11	2	5
%	100,0	20,9	2,9	20,1	3,8	9,0	41,3	0,7	-	-	1,1	0,2	0,5
Lohja-Lojo	7227	1758	598	2108	839	1137	375	143	28	12	189	40	49
%	100,0	24,3	8,3	29,2	11,6	15,7	5,2	2,0	0,4	0,2	2,6	0,6	0,7
-96	13890	3848	1581	3476	2017	1107	616	329	44	14	-	-	1094
%	100,0	27,7	11,4	25,0	14,5	8,0	4,4	2,4	0,3	0,1	-	-	7,3
ENN.	3125	820	247	944	331	438	181	69	6	10	60	19	17
%	100,0	26,2	7,9	30,2	10,6	14,0	5,8	2,2	0,2	0,3	1,9	0,6	0,5
Porvoo-Borgå	10562	1758	578	2049	577	1444	3747	149	27	12	190	31	47
%	100,0	16,6	5,5	19,4	5,5	13,7	35,8	1,4	0,3	0,1	1,8	0,3	0,4
-96	18862	4396	1636	2984	1013	1581	5668	403	38	18	-	-	1197
%	100,0	23,3	8,7	15,8	5,4	8,4	30,0	2,1	0,2	0,1	-	-	6,0
ENN.	4491	809	228	903	236	541	1607	67	9	8	66	17	21
%	100,0	18,0	5,1	20,1	5,3	12,0	35,8	1,5	0,2	0,2	1,5	0,4	0,5
Tuusula-Tusby	6692	1389	720	2320	532	1142	212	146	32	6	154	39	36
%	100,0	20,8	10,8	34,7	7,9	17,1	3,2	2,2	0,5	0,1	2,3	0,6	0,5
-96	12116	2799	1720	3267	1244	1257	289	392	42	22	-	-	666
%	100,0	23,1	14,2	27,0	10,3	10,4	2,4	3,2	0,3	0,2	-	-	5,2
ENN.	2659	589	284	938	228	371	91	67	17	4	52	18	14
%	100,0	22,2	10,7	35,3	8,6	14,0	3,4	2,5	0,6	0,2	2,0	0,7	0,5
Taajaan asutut kunnat Tätortskommuner Semi-urban municipalities	38562	6159	4415	10046	2875	5489	7682	639	235	44	776	202	180
%	100,0	16,0	11,4	26,1	7,5	14,2	19,9	1,7	0,6	0,1	2,0	0,5	0,5
-96	67831	15205	10005	13017	5662	5908	11208	1622	178	71	-	-	3625
%	100,0	22,4	14,7	19,2	8,3	8,7	16,5	2,4	0,3	0,1	-	-	5,1
ENN.	16811	2821	1773	4284	1320	2175	3581	305	98	32	294	128	73
%	100,0	16,8	10,5	25,5	7,9	12,9	21,3	1,8	0,6	0,2	1,7	0,8	0,4
Karjaa-Karis	2100	440	77	193	87	205	1038	20	8	-	26	6	18
%	100,0	21,0	3,7	9,2	4,1	9,8	49,4	1,0	0,4	-	1,2	0,3	0,8
-96	4013	1316	194	241	194	237	1591	70	4	3	-	-	274
%	100,0	32,8	4,8	6,0	4,8	5,9	39,6	1,7	0,1	0,1	-	-	6,4
ENN.	976	194	32	89	27	77	532	7	5	-	9	4	4
%	100,0	19,9	3,3	9,1	2,8	7,9	54,5	0,7	0,5	-	0,9	0,4	0,4
Karikkla-Högfors	2033	405	264	409	531	271	23	16	14	5	47	48	10
%	100,0	19,9	13,0	20,1	26,1	13,3	1,1	0,8	0,7	0,2	2,3	2,4	0,5
-96	4069	879	682	691	1010	313	47	51	46	5	-	-	311
%	100,0	21,6	16,8	17,0	24,8	7,7	1,2	1,3	1,1	0,1	-	-	7,1
ENN.	983	215	123	180	263	117	13	10	4	5	21	32	3
%	100,0	21,9	12,5	18,3	26,8	11,9	1,3	1,0	0,4	0,5	2,1	3,3	0,3
Kirkkonummi-Kyrkslätt	7357	1115	345	2036	469	1415	1628	118	31	4	167	29	23
%	100,0	15,2	4,7	27,7	6,4	19,2	22,1	1,6	0,4	0,1	2,3	0,4	0,3
-96	11827	2428	868	2512	839	1488	2401	219	23	14	-	-	470
%	100,0	20,5	7,3	21,2	7,1	12,6	20,3	1,9	0,2	0,1	-	-	3,8
ENN.	3003	492	125	792	204	533	729	51	9	2	48	18	6
%	100,0	16,4	4,2	26,4	6,8	17,7	24,3	1,7	0,3	0,1	1,6	0,6	0,2

## TILASTOKESKUS / VAALITILASTOT

## Taulu 2. (Jatk.) - Tabell 2. (Forts.) - Table 2. (Cont.)

Vaali­piiri ja kunta Vallorets och kommun Constituency and municipality	Hyväksytyt äänestysliput puolueittain, Godkända röstsedlar efter parti, Valid ballots by party												Hy­lätyt liput Kasserade sedlar Invalid ballots	
	Yhteensä Totalt Total	SDP	KESK CENT	KOK SAML	VAS VÄNST LEFT	VIHR GRÖNA GREENS	RKP SFP	SKL FKF	PS SAF	EKA PFF	KIPU EBP	SKP FKP		
Mäntsälä	3095	465	826	1016	220	398	33	45	26	2	55	9	17	
	%	100,0	15,0	26,7	32,8	7,1	12,9	1,1	1,5	0,8	0,1	1,8	0,3	0,5
	-96	6239	1170	1747	1572	537	457	80	158	21	7	-	-	331
	%	100,0	18,8	28,0	25,2	8,6	7,3	1,3	2,5	0,3	0,1	-	-	5,0
	ENN.	1322	231	331	424	104	166	13	20	9	-	20	4	10
	%	100,0	17,5	25,0	32,1	7,9	12,6	1,0	1,5	0,7	-	1,5	0,3	0,8
Nurmijärvi	6979	1157	980	2594	606	1108	106	173	31	10	180	34	33	
	%	100,0	16,6	14,0	37,2	8,7	15,8	1,5	2,5	0,4	0,1	2,6	0,5	0,5
	-96	12149	2724	2291	3063	1204	1284	198	310	30	11	-	-	551
	%	100,0	22,4	18,9	25,2	9,9	10,6	1,6	2,6	0,2	0,1	-	-	4,3
	ENN.	3132	581	407	1174	291	436	49	82	12	9	69	22	19
	%	100,0	18,6	13,0	37,5	9,3	13,9	1,6	2,6	0,4	0,3	2,2	0,7	0,6
Orimattila	2867	476	837	844	208	278	16	41	88	8	55	16	20	
	%	100,0	16,6	29,2	29,4	7,3	9,7	0,6	1,4	3,1	0,3	1,9	0,6	0,7
	-96	5606	1113	1673	1391	508	331	59	145	14	12	-	-	383
	%	100,0	19,9	29,8	24,8	9,1	5,9	1,1	2,6	0,2	0,2	-	-	6,4
	ENN.	1161	204	330	338	76	111	10	21	41	6	18	6	7
	%	100,0	17,6	28,4	29,1	6,5	9,6	0,9	1,8	3,5	0,5	1,6	0,5	0,6
Sipoo-Sibbo	4696	511	239	839	191	619	2079	89	14	4	74	37	13	
	%	100,0	10,9	5,1	17,9	4,1	13,2	44,3	1,9	0,3	0,1	1,6	0,8	0,3
	-96	7387	1187	533	921	312	613	3023	249	9	6	-	-	319
	%	100,0	16,1	7,2	12,5	4,2	8,3	40,9	3,4	0,1	0,1	-	-	4,1
	ENN.	1909	250	88	325	87	222	838	35	3	2	34	25	4
	%	100,0	13,1	4,6	17,0	4,6	11,6	43,9	1,8	0,2	0,1	1,8	1,3	0,2
Tammisaari-Ekenäs	4053	639	102	219	92	289	2655	20	7	4	21	5	21	
	%	100,0	15,8	2,5	5,4	2,3	7,1	65,5	0,5	0,2	0,1	0,5	0,1	0,5
	-96	7255	2251	231	294	124	324	3625	126	10	3	-	-	483
	%	100,0	31,0	3,2	4,1	1,7	4,5	50,0	1,7	0,1	0,0	-	-	6,2
	ENN.	1939	220	39	128	42	136	1341	11	5	2	12	3	7
	%	100,0	11,3	2,0	6,6	2,2	7,0	69,2	0,6	0,3	0,1	0,6	0,2	0,4
Vihti-Vichtis	5382	951	745	1896	471	906	104	117	16	7	151	18	25	
	%	100,0	17,7	13,8	35,2	8,8	16,8	1,9	2,2	0,3	0,1	2,8	0,3	0,5
	-96	9286	2137	1786	2332	934	861	184	294	21	10	-	-	503
	%	100,0	23,0	19,2	25,1	10,1	9,3	2,0	3,2	0,2	0,1	-	-	5,1
	ENN.	2386	434	298	834	226	377	56	68	10	6	63	14	13
	%	100,0	18,2	12,5	35,0	9,5	15,8	2,3	2,8	0,4	0,3	2,6	0,6	0,5
Maaseutumaiset kunnat Landsbygdskommuner Rural municipalities	12253	1929	2401	2208	852	1173	3244	124	44	10	218	50	55	
	%	100,0	15,7	19,6	18,0	7,0	9,6	26,5	1,0	0,4	0,1	1,8	0,4	0,4
	-96	22629	4968	5273	3096	1510	1349	4579	371	132	24	-	-	1521
	%	100,0	22,0	23,3	13,7	6,7	6,0	20,2	1,6	0,6	0,1	-	-	6,3
	ENN.	4461	754	786	884	314	416	1114	56	19	7	88	23	19
	%	100,0	16,9	17,6	19,8	7,0	9,3	25,0	1,3	0,4	0,2	2,0	0,5	0,4
Artjärvi-Artsjö	435	28	250	87	10	32	4	18	1	1	4	-	1	
	%	100,0	6,4	57,5	20,0	2,3	7,4	0,9	4,1	0,2	0,2	0,9	-	0,2
	-96	811	93	441	134	31	29	6	14	5	2	-	-	39
	%	100,0	11,5	54,4	16,5	3,8	3,6	0,7	1,7	0,6	0,2	-	-	4,6
	ENN.	207	15	111	44	7	13	3	12	-	1	1	-	1
	%	100,0	7,2	53,6	21,3	3,4	6,3	1,4	5,8	-	0,5	0,5	-	0,5

TILASTOKESKUS / VAALITILASTOT

Taulu 2. (Jatk.) - Tabell 2. (Forts.) - Table 2. (Cont.)

Vaalipiiri ja kunta Valkrets och kommun Constituency and municipality	Hyväksytyt äänestysliput puolueittain, Godkända röstsedlar efter parti, Valid ballots by party												Hyälyt liput Kasserade sedlar Invalide ballots	
	Yhteensä Totalt Total	SDP	KESK CENT	KOK SAML	VAS VÄNST LEFT	VIHR GRÖNA GREENS	RKP SFP	SKL FKF	PS SAF	EKA PFF	KIPU EBP	SKP FKP		
Askola		945	93	329	229	161	93	16	7	2	1	11	3	1
	%	100,0	9,8	34,8	24,2	17,0	9,8	1,7	0,7	0,2	0,1	1,2	0,3	0,1
	-96	1884	345	710	368	134	135	23	18	6	5	-	-	104
	%	100,0	18,3	37,7	19,5	7,1	7,2	1,2	1,0	0,3	0,3	-	-	5,2
	ENN.	296	40	88	84	38	32	5	2	2	-	5	-	1
%	100,0	13,5	29,7	28,4	12,8	10,8	1,7	0,7	0,7	-	1,7	-	0,3	
Inkoo-Ingå		1568	230	52	161	45	146	901	6	3	-	20	4	5
	%	100,0	14,7	3,3	10,3	2,9	9,3	57,5	0,4	0,2	-	1,3	0,3	0,3
	-96	2491	452	140	202	89	172	1259	47	5	3	-	-	171
	%	100,0	18,1	5,6	8,1	3,6	6,9	50,5	1,9	0,2	0,1	-	-	6,4
	ENN.	609	101	19	64	15	52	342	4	-	-	10	2	3
%	100,0	16,6	3,1	10,5	2,5	8,5	56,2	0,7	-	-	1,6	0,3	0,5	
Karjalohja-Karistoja		376	73	59	134	27	68	-	3	1	-	8	3	-
	%	100,0	19,4	15,7	35,6	7,2	18,1	-	0,8	0,3	-	2,1	0,8	-
	-96	684	140	207	132	54	70	2	11	1	1	-	-	45
	%	100,0	20,5	30,3	19,3	7,9	10,2	0,2	1,6	0,1	0,1	-	-	6,2
	ENN.	166	33	25	69	10	23	-	2	-	-	3	1	-
%	100,0	19,9	15,1	41,6	6,0	13,9	-	1,2	-	-	1,8	0,6	-	
Lapinjärvi-Lappträsk		874	100	250	122	22	49	312	8	1	-	9	1	5
	%	100,0	11,4	28,6	14,0	2,5	5,6	35,7	0,9	0,1	-	1,0	0,1	0,6
	-96	1582	281	482	179	47	49	437	23	1	-	-	-	85
	%	100,0	17,8	30,5	11,3	3,0	3,1	27,6	1,3	0,1	-	-	-	5,1
	ENN.	233	41	43	40	9	13	78	3	1	-	5	-	3
%	100,0	17,6	18,5	17,2	3,9	5,6	33,5	1,3	0,4	-	2,1	-	1,3	
Lijendal		468	41	22	26	15	11	349	1	-	-	3	-	6
	%	100,0	8,8	4,7	5,6	3,2	2,4	74,6	0,2	-	-	0,6	-	1,3
	-96	785	115	72	37	11	23	488	13	1	-	-	-	53
	%	100,0	14,6	9,2	4,7	1,4	2,9	62,2	1,7	0,1	-	-	-	6,3
	ENN.	102	14	2	5	7	1	70	1	-	-	2	-	-
%	100,0	13,7	2,0	4,9	6,9	1,0	68,6	1,0	-	-	2,0	-	-	
Myrskylä-Mörskom		473	54	160	124	17	24	70	3	9	1	10	1	3
	%	100,0	11,4	33,8	26,2	3,6	5,1	14,8	0,6	1,9	0,2	2,1	0,2	0,6
	-96	949	148	350	185	40	39	101	10	16	2	-	-	95
	%	100,0	15,6	36,9	19,3	4,2	4,1	10,6	1,1	1,7	0,2	-	-	9,1
	ENN.	209	20	64	57	8	10	42	-	1	1	6	-	1
%	100,0	9,6	30,6	27,3	3,8	4,8	20,1	-	0,5	0,5	2,9	-	0,5	
Nummi-Pusula		1310	206	410	311	159	135	9	26	8	3	38	5	4
	%	100,0	15,7	31,3	23,7	12,1	10,3	0,7	2,0	0,6	0,2	2,9	0,4	0,3
	-96	2707	517	957	425	331	177	16	59	69	3	-	-	162
	%	100,0	19,1	35,4	15,7	12,2	6,5	0,6	2,2	2,5	0,1	-	-	5,6
	ENN.	611	100	166	154	79	63	4	15	5	3	19	3	1
%	100,0	16,4	27,2	25,2	12,9	10,3	0,7	2,5	0,8	0,5	3,1	0,5	0,2	
Pernaja-Pernä		952	134	61	70	34	68	571	5	1	-	7	1	8
	%	100,0	14,1	6,4	7,4	3,6	7,1	60,0	0,5	0,1	-	0,7	0,1	0,8
	-96	1714	383	153	108	70	72	813	29	5	1	-	-	136
	%	100,0	22,3	8,9	6,3	4,1	4,2	47,4	1,7	0,3	0,1	-	-	7,4
	ENN.	208	25	14	23	6	21	115	2	-	-	2	-	4
%	100,0	12,0	6,7	11,1	2,9	10,1	55,3	1,0	-	-	1,0	-	1,9	
Pohja-Pojo		1176	335	56	118	134	139	355	9	-	1	12	17	8
	%	100,0	28,5	4,8	10,0	11,4	11,8	30,2	0,8	-	0,1	1,0	1,4	0,7
	-96	2320	942	141	179	214	155	541	27	2	-	-	-	163
	%	100,0	40,6	6,1	7,7	9,2	6,7	23,3	1,2	0,1	-	-	-	6,6
	ENN.	500	130	15	55	54	64	167	3	-	1	4	7	2
%	100,0	26,0	3,0	11,0	10,8	12,8	33,4	0,6	-	0,2	0,8	1,4	0,4	

Vaali­piiri ja kunta Valkrets och kommun Constituency and municipality	Hyväksytyt äänestysliput puolueittain, Godkända röstsedlar efter parti, Valid ballots by party												Hylätyt liput Kasserade sedlar Invalid ballots
	Yhteensä	SDP	KESK	KOK	VAS	VIHR	RKP	SKL	PS	EKA	KIPU	SKP	
	Totalt		CENT	SAML	VÄNST	GRÖNA	SFP	FKF	SAF	PFK	EBP	FKP	
	Total				LEFT	GREENS							
Pomainen-Borgnäs	918	171	285	230	55	121	14	12	7	1	18	4	5
%	100,0	18,6	31,0	25,1	6,0	13,2	1,5	1,3	0,8	0,1	2,0	0,4	0,5
-96	1689	383	539	366	141	116	16	30	8	4	-	-	86
%	100,0	22,7	31,9	21,7	8,3	6,9	0,9	1,8	0,5	0,2	-	-	4,8
ENN.	330	58	95	75	29	40	7	7	5	-	10	4	-
%	100,0	17,6	28,8	22,7	8,8	12,1	2,1	2,1	1,5	-	3,0	1,2	-
Pukkila	406	37	189	102	17	42	3	3	3	-	9	1	2
%	100,0	9,1	46,6	25,1	4,2	10,3	0,7	0,7	0,7	-	2,2	0,2	0,5
-96	790	104	372	151	46	48	9	8	2	1	-	-	43
%	100,0	13,2	47,1	19,1	5,8	6,1	1,1	1,0	0,3	0,1	-	-	5,2
ENN.	150	18	61	41	7	16	1	-	3	-	3	-	2
%	100,0	12,0	40,7	27,3	4,7	10,7	0,7	-	2,0	-	2,0	-	1,3
Ruotsinsyhtää-Strömfors	788	198	127	173	44	34	176	10	2	1	19	4	1
%	100,0	25,1	16,1	22,0	5,6	4,3	22,3	1,3	0,3	0,1	2,4	0,5	0,1
-96	1563	486	329	254	78	48	239	24	7	-	-	-	122
%	100,0	31,1	21,0	16,3	5,0	3,1	15,3	1,5	0,4	-	-	-	7,2
ENN.	228	68	28	50	8	10	53	3	-	1	5	2	-
%	100,0	29,8	12,3	21,9	3,5	4,4	23,2	1,3	-	0,4	2,2	0,9	-
Sammatti	356	58	67	129	32	38	2	5	2	-	21	2	4
%	100,0	16,3	18,8	36,2	9,0	10,7	0,6	1,4	0,6	-	5,9	0,6	1,1
-96	621	152	163	164	62	41	5	5	-	1	-	-	71
%	100,0	24,5	26,2	26,4	10,0	6,6	0,8	0,3	-	0,2	-	-	10,3
ENN.	132	23	25	58	12	9	-	-	-	-	4	1	-
%	100,0	17,4	18,9	43,9	9,1	6,8	-	-	-	-	3,0	0,8	-
Siuntio-Sjundeå	1208	171	84	192	80	173	462	8	4	1	29	4	2
%	100,0	14,2	7,0	15,9	6,6	14,3	38,2	0,7	0,3	0,1	2,4	0,3	0,2
-96	2039	427	217	212	182	175	624	53	4	1	-	-	146
%	100,0	20,9	10,6	10,4	7,9	8,6	30,6	2,6	0,2	0,0	-	-	6,7
ENN.	480	68	30	65	25	49	227	2	2	-	9	3	1
%	100,0	14,2	6,3	13,5	5,2	10,2	47,3	0,4	0,4	-	1,9	0,6	0,2
Varsinais-Suomi - Egentliga Finland	104801	19426	17674	28583	10722	15588	7297	1950	723	122	2035	681	513
%	100,0	18,9	16,9	27,3	10,2	14,9	7,0	1,9	0,7	0,1	1,9	0,6	0,5
-96	201573	50117	40152	43456	25072	16106	10303	3198	594	216	-	-	11438
%	100,0	24,9	19,9	21,6	12,4	8,0	5,1	1,6	0,3	0,1	-	-	5,4
ENN.	48388	9233	7377	13964	4747	6433	4035	1011	342	77	907	362	228
%	100,0	19,1	15,2	28,7	9,8	13,3	8,3	2,1	0,7	0,2	1,9	0,7	0,5
Kaupunkimaiset kunnat Urbana kommuner	62809	13449	4247	18840	7438	11693	3563	1413	425	71	1267	403	312
%	100,0	21,4	6,8	30,0	11,8	18,6	5,7	2,2	0,7	0,1	2,0	0,6	0,5
-96	114191	31995	11147	28195	16791	11690	4476	1965	189	126	-	-	5665
%	100,0	28,0	9,8	24,7	14,7	10,2	3,9	1,7	0,2	0,1	-	-	4,7
ENN.	30060	6501	1998	9490	3282	4825	2199	739	192	44	579	211	138
%	100,0	21,6	6,6	31,6	10,9	16,1	7,3	2,5	0,6	0,1	1,9	0,7	0,5
Kaarina - S:t Karins	4650	972	322	1562	546	809	216	77	14	3	96	33	21
%	100,0	20,9	6,9	33,6	11,7	17,4	4,6	1,7	0,3	0,1	2,1	0,7	0,4
-96	8878	2357	801	2284	1262	1142	325	142	11	13	-	-	422
%	100,0	26,5	9,0	25,7	14,2	12,9	3,7	1,6	0,1	0,1	-	-	4,5
ENN.	1779	388	131	622	206	230	113	27	7	3	37	15	12
%	100,0	21,8	7,4	35,0	11,6	12,9	6,4	1,5	0,4	0,2	2,1	0,8	0,7

Vaali­piiri ja kunta Valkrets och kommun Constituency and municipality	Hyväksytyt äänestysliput puolueittain, Godkända röstsedlar efter parti, Valid ballots by party												Hylätyt liput Kasserade sedlar Invalide ballots	
	Yhteensä Totalt Total	SDP	KESK CENT	KOK SAML	VAS VÄNST LEFT	VIHR GRÖNA GREENS	RKP SFP	SKL FKF	PS SAF	EKA PFF	KIPU EBP	SKP FKP		
	%	%	%	%	%	%	%	%	%	%	%	%		
Loimaa		1548	215	347	486	260	137	10	35	14	-	34	10	5
	%	100,0	13,9	22,4	31,4	16,8	8,9	0,6	2,3	0,9	-	2,2	0,6	0,3
	-96	3317	492	914	851	625	170	17	67	18	2	-	-	236
	%	100,0	14,8	27,6	25,7	16,9	5,1	0,5	2,0	0,8	0,1	-	-	6,6
	ENN.	906	134	177	307	147	75	7	24	9	-	21	5	4
%	100,0	14,8	19,5	33,9	16,2	8,3	0,8	2,6	1,0	-	2,3	0,6	0,4	
Naantali-Nådendal		3046	622	222	1242	233	492	85	48	20	4	68	10	17
	%	100,0	20,4	7,3	40,8	7,6	16,2	2,8	1,6	0,7	0,1	2,2	0,2	0,6
	-96	5865	1875	582	1747	544	521	119	79	9	3	-	-	302
	%	100,0	32,0	9,9	29,8	9,3	8,9	2,0	1,3	0,2	0,1	-	-	4,9
	ENN.	1409	286	107	592	99	205	44	24	9	2	35	6	8
%	100,0	20,3	7,6	42,0	7,0	14,5	3,1	1,7	0,6	0,1	2,5	0,4	0,6	
Raisio-Reso		4793	1140	385	1393	814	725	83	68	42	13	105	25	39
	%	100,0	23,8	8,0	29,1	17,0	15,1	1,7	1,4	0,9	0,3	2,2	0,5	0,8
	-96	9673	2849	1063	2226	1890	735	134	150	16	9	-	-	571
	%	100,0	29,5	11,0	23,0	19,9	7,6	1,4	1,6	0,2	0,1	-	-	5,6
	ENN.	2235	545	210	660	383	277	51	24	17	10	51	7	14
%	100,0	24,4	9,4	29,9	17,1	12,4	2,3	1,1	0,8	0,4	2,3	0,8	0,6	
Salo		5014	1195	563	1721	311	896	58	94	15	7	133	21	23
	%	100,0	23,8	11,2	34,3	6,2	17,9	1,2	1,9	0,3	0,1	2,7	0,4	0,8
	-96	10539	3354	1694	2983	945	753	93	176	22	11	-	-	509
	%	100,0	31,8	16,1	28,3	9,0	7,1	0,9	1,7	0,2	0,1	-	-	4,6
	ENN.	2550	587	286	968	154	390	38	56	9	4	46	12	10
%	100,0	23,0	11,2	38,0	6,0	15,3	1,5	2,2	0,4	0,2	1,8	0,5	0,4	
Turku-Åbo		43758	9305	2408	12436	5274	8634	3111	1091	320	44	831	304	207
	%	100,0	21,5	5,5	28,4	12,1	19,7	7,1	2,5	0,7	0,1	1,9	0,7	0,5
	-96	75919	21068	6093	18104	11525	8369	3788	1351	113	88	-	-	3625
	%	100,0	27,8	8,0	23,8	15,2	11,0	5,0	1,8	0,1	0,1	-	-	4,6
	ENN.	21181	4561	1087	6341	2293	3648	1946	584	141	25	389	166	90
%	100,0	21,5	5,1	29,9	10,8	17,2	9,2	2,8	0,7	0,1	1,8	0,8	0,4	
Taajaan asutut kunnat Tätortskommuner Semi-urban municipalities		14300	2320	3276	3566	1256	1515	1615	268	94	19	225	146	70
	%	100,0	16,2	22,9	24,9	8,8	10,6	11,3	1,9	0,7	0,1	1,6	1,0	0,5
	-96	30183	7779	6858	5672	3126	1816	2530	587	162	27	-	-	1936
	%	100,0	25,8	22,7	18,8	10,4	6,0	8,4	1,9	0,8	0,1	-	-	6,0
	ENN.	6357	1056	1366	1576	541	600	837	148	42	13	91	87	31
%	100,0	16,6	21,5	24,8	8,9	9,4	13,2	2,3	0,7	0,2	1,4	1,4	0,5	
Laitila		1744	207	1020	283	71	77	8	36	11	3	25	3	5
	%	100,0	11,9	58,5	16,2	4,1	4,4	0,5	2,1	0,6	0,2	1,4	0,2	0,3
	-96	3925	745	1688	720	284	144	31	64	40	4	-	-	282
	%	100,0	19,0	43,0	18,3	7,2	3,7	0,8	1,6	1,0	0,1	-	-	6,7
	ENN.	841	102	473	146	46	32	3	20	6	2	8	3	2
%	100,0	12,1	56,2	17,4	5,5	3,8	0,4	2,4	0,7	0,2	1,0	0,4	0,2	
Lieto-Lundo		2850	511	506	922	319	393	37	66	37	4	40	15	17
	%	100,0	17,9	17,8	32,4	11,2	13,8	1,3	2,3	1,3	0,1	1,4	0,5	0,6
	-96	5681	1299	1346	1255	863	399	60	129	25	5	-	-	389
	%	100,0	22,9	23,7	22,1	15,2	7,0	1,1	2,3	0,4	0,1	-	-	6,4
	ENN.	1007	185	213	321	97	106	14	31	15	2	11	12	6
%	100,0	18,4	21,2	31,9	9,6	10,5	1,4	3,1	1,5	0,2	1,1	1,2	0,6	

Vaali­piiri ja kunta Valikrets och kommun Constituency and municipality	Hyväksytyt äänestysliput puolueittain, Godkända röstsedlar efter parti, Valid ballots by party												Hylätyt liput Kasserade sedlar Invalid ballots	
	Yhteensä Totalt Total	SDP	KESK CENT	KOK SAML	VAS VÄNST LEFT	VIHR GRÖNA GREENS	RKP SFP	SKL FKF	PS SAF	EKA PFF	KIPU EBP	SKP FKP		
Parainen-Pargas	2818	303	158	345	165	286	1487	23	5	2	26	18	12	
	%	100,0	10,8	5,6	12,2	5,9	10,1	52,8	0,8	0,2	0,1	0,9	0,6	0,4
	-96	5341	1021	440	519	361	412	2264	55	14	5	-	-	363
	%	100,0	19,1	8,2	9,7	6,9	7,7	42,4	1,0	0,3	0,1	-	-	6,4
	ENN.	1398	152	60	148	78	140	781	14	1	1	14	9	6
%	100,0	10,9	4,3	10,6	5,6	10,0	55,9	1,0	0,1	0,1	1,0	0,6	0,4	
Paimio-Pemar	2294	414	572	671	248	249	22	34	8	3	43	30	10	
	%	100,0	18,0	24,9	29,3	10,8	10,9	1,0	1,5	0,3	0,1	1,9	1,3	0,4
	-96	4527	1007	1188	1058	521	293	49	100	14	7	-	-	221
	%	100,0	22,2	26,2	23,4	11,5	6,5	1,1	2,2	0,3	0,2	-	-	4,7
	ENN.	1058	192	243	325	120	101	13	15	5	3	23	18	6
%	100,0	18,1	23,0	30,7	11,9	9,5	1,2	1,4	0,5	0,3	2,2	1,7	0,6	
Piikkiö-Pikis	1345	213	225	427	178	190	25	41	19	4	23	-	11	
	%	100,0	15,8	16,7	31,7	13,2	14,1	1,9	3,0	1,4	0,3	1,7	-	0,8
	-96	2720	706	519	621	351	188	44	86	9	2	-	-	215
	%	100,0	26,0	19,1	22,8	12,9	6,9	1,6	3,2	0,3	0,1	-	-	7,3
	ENN.	514	67	86	165	70	76	6	25	8	3	8	-	7
%	100,0	13,0	16,7	32,1	13,6	14,3	1,2	4,9	1,6	0,6	1,6	-	1,3	
Uusikaupunki-Nystad	3249	672	795	918	275	320	36	68	14	3	68	80	15	
	%	100,0	20,7	24,5	28,3	8,5	9,8	1,1	2,1	0,4	0,1	2,1	2,5	0,5
	-96	7989	3001	1677	1489	746	380	82	153	60	4	-	-	466
	%	100,0	37,6	21,0	18,8	9,8	4,8	1,0	1,9	0,8	0,1	-	-	5,5
	ENN.	1539	358	291	471	130	145	20	43	7	2	27	45	4
%	100,0	23,3	18,9	30,6	8,4	9,4	1,3	2,9	0,5	0,1	1,8	2,9	0,3	
Maaseutumaiset kunnat Landsbygdskommuner Rural municipalities	27692	3657	10151	6177	2028	2380	2119	269	204	32	543	132	131	
	%	100,0	13,2	36,7	22,3	7,3	8,6	7,7	1,0	0,7	0,1	2,0	0,5	0,5
	-96	57199	10343	22147	9589	5155	2600	3297	646	243	63	-	-	3837
	%	100,0	18,1	38,7	16,8	9,0	4,5	5,8	1,1	0,4	0,1	-	-	6,3
	ENN.	11971	1676	4013	2798	924	1008	999	124	108	20	237	64	59
%	100,0	14,0	33,5	23,4	7,7	8,4	8,3	1,0	0,9	0,2	2,0	0,5	0,5	
Alastaro	811	63	455	131	84	40	3	12	6	1	10	6	4	
	%	100,0	7,8	56,1	16,2	10,4	4,9	0,4	1,5	0,7	0,1	1,2	0,7	0,5
	-96	1592	146	837	244	223	37	5	28	3	2	-	-	133
	%	100,0	9,2	52,6	15,3	14,0	2,3	0,3	1,8	0,2	0,1	-	-	7,7
	ENN.	329	23	169	66	31	17	3	10	4	-	5	1	-
%	100,0	7,0	51,4	20,1	9,4	5,2	0,9	3,0	1,2	-	1,5	0,3	-	
Astainen-Viinäs	246	40	116	49	20	11	2	3	2	-	3	-	-	
	%	100,0	16,3	47,2	19,9	8,1	4,5	0,8	1,2	0,8	-	1,2	-	-
	-96	439	88	206	68	42	15	1	4	4	-	-	-	34
	%	100,0	20,0	46,9	15,5	9,6	3,4	0,2	0,9	0,9	-	-	-	7,2
	ENN.	63	11	24	15	5	4	-	2	1	-	1	-	-
%	100,0	17,5	38,1	23,8	7,9	6,3	-	3,2	1,6	-	1,6	-	-	
Aura	679	114	204	178	71	70	8	2	11	1	9	11	1	
	%	100,0	16,8	30,0	26,2	10,5	10,3	1,2	0,3	1,6	0,1	1,3	1,6	0,1
	-96	1394	263	457	283	210	58	7	16	8	2	-	-	133
	%	100,0	18,9	32,8	20,3	15,1	4,2	0,5	1,1	0,6	0,1	-	-	8,7
	ENN.	301	60	83	89	31	18	2	1	6	1	3	7	-
%	100,0	19,9	27,6	29,6	10,3	6,0	0,7	0,3	2,0	0,3	1,0	2,3	-	

Vaali­piiri ja kunta Valkrets och kommun Constituency and municipality	Hyväksytyt äänestysliput puolueittain, Godkända röstsedlar efter parti, Valid ballots by party												Hyllöyt liput Kasserade sedlar Invalid ballots	
	Yhteensä Total	SDP	KESK CENT	KOK SAML	VAS VÄNST LEFT	VIHR GRÖNA GREENS	RKP SFP	SKL FKF	PS SAF	EKA PFF	KIPU EBP	SKP FKP		
Dragsfjärd		846	164	16	27	97	57	476	1	1	-	4	3	4
	%	100,0	19,4	1,9	3,2	11,5	6,7	56,3	0,1	0,1	-	0,5	0,4	0,5
	-96	1739	457	56	72	234	83	767	10	2	2	-	-	178
	%	100,0	26,3	3,2	4,1	13,5	4,8	44,1	0,6	0,1	0,1	-	-	9,9
	ENN.	385	102	6	21	46	20	186	1	-	-	2	1	2
%	100,0	26,5	1,6	5,5	11,9	5,2	48,3	0,3	-	-	0,5	0,3	0,5	
Hailikko		1933	349	531	547	104	274	26	24	7	3	62	6	14
	%	100,0	18,1	27,5	28,3	5,4	14,2	1,3	1,2	0,4	0,2	3,2	0,3	0,7
	-96	4070	1021	1186	887	257	289	36	63	16	6	-	-	271
	%	100,0	25,1	29,1	21,8	6,3	7,1	0,9	1,5	0,4	0,1	-	-	6,2
	ENN.	895	178	235	252	49	121	15	14	4	1	25	1	7
%	100,0	19,9	26,3	28,2	5,5	13,5	1,7	1,6	0,4	0,1	2,8	0,1	0,9	
Houtskari-Houtskär		186	1	3	5	2	8	164	2	-	-	1	-	4
	%	100,0	0,5	1,6	2,7	1,1	4,3	88,2	1,1	-	-	0,5	-	2,1
	-96	317	15	16	10	6	22	232	4	-	1	-	-	48
	%	100,0	4,7	5,0	3,2	1,9	6,9	73,2	1,3	-	0,3	-	-	13,2
	ENN.	70	1	-	3	-	5	60	-	-	-	1	-	-
%	100,0	1,4	-	4,3	-	7,1	85,7	-	-	-	1,4	-	-	
Iniö		88	1	1	4	-	1	81	-	-	-	-	-	2
	%	100,0	1,1	1,1	4,5	-	1,1	92,0	-	-	-	-	-	2,2
	-96	139	12	10	7	2	2	105	-	-	-	-	-	7
	%	100,0	8,6	7,2	5,0	1,4	1,4	75,5	-	-	-	-	-	4,8
	ENN.	70	-	1	4	-	1	64	-	-	-	-	-	-
%	100,0	-	1,4	5,7	-	1,4	91,4	-	-	-	-	-	-	
Karinainen		557	54	226	191	24	24	3	8	3	1	20	3	2
	%	100,0	9,7	40,6	34,3	4,3	4,3	0,5	1,4	0,5	0,2	3,6	0,5	0,4
	-96	1201	154	509	337	82	37	6	9	5	-	-	-	107
	%	100,0	12,8	42,4	28,1	6,8	3,1	0,5	0,7	0,4	-	-	-	8,2
	ENN.	244	31	89	82	9	15	-	4	2	1	11	-	2
%	100,0	12,7	36,5	33,6	3,7	6,1	-	1,6	0,8	0,4	4,5	-	0,8	
Kemä-Kemite		881	116	96	64	22	47	515	5	2	-	12	2	2
	%	100,0	13,2	10,9	7,3	2,5	5,3	58,5	0,6	0,2	-	1,4	0,2	0,2
	-96	1522	242	284	84	49	66	724	6	2	1	-	-	110
	%	100,0	15,9	18,7	5,5	3,2	4,3	47,6	0,4	0,1	0,1	-	-	6,7
	ENN.	502	66	58	36	10	32	284	3	2	-	10	1	2
%	100,0	13,1	11,6	7,2	2,0	6,4	56,6	0,6	0,4	-	2,0	0,2	0,4	
Kivikala		454	45	251	84	26	25	4	5	1	-	9	4	2
	%	100,0	9,9	55,3	18,5	5,7	5,5	0,9	1,1	0,2	-	2,0	0,9	0,4
	-96	993	157	527	123	64	23	8	7	1	1	-	-	28
	%	100,0	15,8	53,1	12,4	6,4	2,5	0,8	0,7	0,1	0,1	-	-	2,7
	ENN.	219	19	99	56	15	14	3	4	1	-	5	3	-
%	100,0	8,7	45,2	25,6	6,5	6,4	1,4	1,8	0,5	-	2,3	1,4	-	
Kisko		524	84	190	123	42	56	10	6	1	2	10	-	5
	%	100,0	16,0	36,3	23,5	8,0	10,7	1,9	1,1	0,2	0,4	1,9	-	0,9
	-96	998	206	394	160	103	59	4	9	3	3	-	-	85
	%	100,0	20,6	39,5	16,0	10,3	5,9	0,4	0,9	0,3	0,3	-	-	7,8
	ENN.	341	53	115	87	27	42	5	2	1	2	7	-	3
%	100,0	15,5	33,7	25,5	7,9	12,3	1,5	0,6	0,3	0,6	2,1	-	0,9	
Kodisjoki		119	11	70	20	7	7	1	3	-	-	-	-	-
	%	100,0	9,2	58,8	16,8	5,9	5,9	0,8	2,5	-	-	-	-	-
	-96	271	46	117	46	23	8	2	19	1	-	-	-	33
	%	100,0	17,0	43,2	17,0	8,5	3,0	0,7	7,0	0,4	-	-	-	10,9
	ENN.	37	2	23	7	3	-	1	1	-	-	-	-	-
%	100,0	5,4	62,2	18,9	8,1	-	2,7	2,7	-	-	-	-	-	



Vaalipiiri ja kunta Valkrets och kommun Constituency and municipality	Hyväksytyt äänestysliput puolueittain, Godkända röstsedlar efter parti, Valid ballots by party												Hylätyt liput Kasserade sedlar Invalid ballots	
	Yhteensä Totalt Total	SDP	KESK CENT	KOK SAML	VAS VÄNST LEFT	VHR GRÖNA GREENS	RKP SFP	SKL FKF	PS SAF	EKA PFF	KIPU EBP	SKP FKP		
Korpoo-Korpo	242	6	7	27	5	7	185	4	-	-	1	-	1	
	%	100,0	2,5	2,9	11,2	2,1	2,9	76,4	1,7	-	-	0,4	-	0,4
	-96	497	62	20	43	20	26	300	4	-	-	-	-	34
	%	100,0	12,5	4,0	8,7	4,0	5,2	60,4	0,8	-	-	-	-	6,4
	ENN.	94	2	5	12	2	1	70	1	-	-	1	-	1
%	100,0	2,1	5,3	12,8	2,1	1,1	74,5	1,1	-	-	1,1	-	1,1	
Koski TI	675	44	421	127	31	34	-	4	-	2	12	-	1	
	%	100,0	6,5	62,4	18,8	4,6	5,0	-	0,6	-	0,3	1,8	-	0,1
	-96	1381	118	839	215	77	39	8	6	4	1	-	-	54
	%	100,0	8,5	60,8	15,6	5,6	2,8	0,6	0,4	0,3	0,1	-	-	3,8
	ENN.	235	15	148	44	10	11	-	2	-	1	4	-	1
%	100,0	6,4	63,0	18,7	4,3	4,7	-	0,9	-	0,4	1,7	-	0,4	
Kustavi-Gustavs	227	31	68	76	16	22	5	3	3	-	2	1	1	
	%	100,0	13,7	30,0	33,5	7,0	9,7	2,2	1,3	1,3	-	0,9	0,4	0,4
	-96	540	115	167	155	42	20	9	13	-	1	-	-	32
	%	100,0	21,3	30,9	28,7	7,8	3,7	1,7	2,4	-	0,2	-	-	5,6
	ENN.	83	11	29	29	5	6	2	-	1	-	-	-	-
%	100,0	13,3	34,9	34,9	6,0	7,2	2,4	-	1,2	-	-	-	-	
Kuusjoki	394	34	212	97	17	20	3	1	3	-	6	1	1	
	%	100,0	8,6	53,8	24,6	4,3	5,1	0,8	0,8	-	1,5	0,3	0,3	
	-96	878	110	485	123	51	28	1	2	9	2	-	-	40
	%	100,0	12,5	55,2	14,0	5,8	3,2	0,1	0,2	1,0	0,2	-	-	4,4
	ENN.	161	12	95	37	5	7	2	-	1	-	2	-	1
%	100,0	7,5	59,0	23,0	3,1	4,3	1,2	-	0,6	-	1,2	-	0,6	
Lemu	333	41	109	86	46	37	3	2	2	-	3	4	2	
	%	100,0	12,3	32,7	25,8	13,8	11,1	0,9	0,6	0,6	-	0,9	1,2	0,6
	-96	651	124	220	119	101	42	3	4	-	-	-	-	26
	%	100,0	19,0	33,8	18,3	15,5	6,5	0,5	0,6	-	-	-	-	3,8
	ENN.	97	12	23	21	20	13	3	-	-	-	2	3	-
%	100,0	12,4	23,7	21,6	20,6	13,4	3,1	-	-	-	2,1	3,1	-	
Loimaan kunta- Loimaa kommun	1460	112	770	246	139	98	7	19	14	3	39	13	10	
	%	100,0	7,7	52,7	16,8	9,5	6,7	0,8	1,3	1,0	0,2	2,7	0,9	0,7
	-96	3016	303	1652	430	333	106	12	37	10	2	-	-	223
	%	100,0	10,0	54,8	14,3	11,0	3,5	0,4	1,2	0,3	0,1	-	-	6,9
	ENN.	579	43	281	125	55	36	3	5	7	3	11	10	3
%	100,0	7,4	48,5	21,6	9,5	6,2	0,5	0,9	1,2	0,5	1,9	1,7	0,5	
Marttila	594	50	317	128	13	30	1	5	28	-	18	4	4	
	%	100,0	8,4	53,4	21,5	2,2	5,1	0,2	0,8	4,7	-	3,0	0,7	0,7
	-96	1083	109	650	150	46	31	5	13	45	-	-	-	71
	%	100,0	10,0	59,5	13,7	4,2	2,8	0,5	1,2	4,1	-	-	-	6,1
	ENN.	298	32	149	63	6	11	1	3	17	-	12	4	2
%	100,0	10,7	50,0	21,1	2,0	3,7	0,3	1,0	5,7	-	4,0	1,3	0,7	
Masku	1242	225	248	405	98	190	21	12	6	3	27	7	6	
	%	100,0	18,1	20,0	32,6	7,9	15,3	1,7	1,0	0,5	0,2	2,2	0,6	0,5
	-96	2283	531	553	560	239	188	35	32	6	2	-	-	119
	%	100,0	23,3	24,2	24,5	10,5	8,2	1,5	1,4	0,3	0,1	-	-	5,0
	ENN.	519	96	93	175	47	69	8	6	2	3	16	4	2
%	100,0	18,5	17,9	33,7	9,1	13,3	1,5	1,2	0,4	0,6	3,1	0,8	0,4	

Vaalipiiri ja kunta Valkrets och kommun Constituency and municipality	Hyväksytyt äänestysliput puolueittain, Godkända röstsedlar efter parti, Valid ballots by party												Hyllätyt liput Kasserade sedlar Invalid ballots	
	Yhteensä Total Total	SDP	KESK CENT	KOK SAML	VAS VÄNST LEFT	VIHR GRÖNA GREENS	RKP SFP	SKL FKF	PS SAF	EKA PFF	KIPU EBP	SKP FKP		
Mellilä		357	22	175	86	36	12	-	8	-	-	9	9	-
	%	100,0	6,2	49,0	24,1	10,1	3,4	-	2,2	-	-	2,5	2,5	-
	-96	666	70	383	95	55	8	1	11	2	-	-	-	37
	%	100,0	10,5	57,5	14,3	8,3	1,2	0,2	1,7	0,9	-	-	-	5,3
	ENN.	201	18	94	46	21	10	-	4	-	-	3	5	-
%	100,0	9,0	46,8	22,9	10,4	5,0	-	2,0	-	-	1,5	2,5	-	
Merimasku		271	68	74	82	13	26	2	4	1	-	1	-	-
	%	100,0	25,1	27,3	30,3	4,8	9,6	0,7	1,5	0,4	-	0,4	-	-
	-96	643	184	171	148	55	42	7	5	5	2	-	-	45
	%	100,0	28,6	26,6	23,0	8,6	6,5	1,1	0,8	0,8	0,3	-	-	6,5
	ENN.	101	24	24	36	6	11	-	-	-	-	-	-	-
%	100,0	23,8	23,8	35,6	5,3	10,9	-	-	-	-	-	-	-	
Mietoinen		451	58	204	110	26	35	-	3	2	1	9	3	1
	%	100,0	12,9	45,2	24,4	5,8	7,8	-	0,7	0,4	0,2	2,0	0,7	0,2
	-96	857	116	350	164	114	41	8	8	2	-	-	-	64
	%	100,0	13,5	40,8	19,1	13,3	4,8	0,9	0,9	0,2	-	-	-	6,9
	ENN.	197	23	88	49	15	14	-	3	1	-	4	-	-
%	100,0	11,7	44,7	24,8	7,6	7,1	-	1,5	0,5	-	2,0	-	-	
Muuria		369	91	83	110	20	50	4	3	1	-	6	1	-
	%	100,0	24,7	22,5	29,8	5,4	13,6	1,1	0,8	0,2	-	1,6	0,3	-
	-96	743	188	209	188	51	40	3	10	1	1	-	-	36
	%	100,0	25,3	28,1	25,8	6,9	5,4	0,4	1,3	0,1	0,1	-	-	4,6
	ENN.	172	43	45	49	8	22	3	-	1	-	1	-	-
%	100,0	25,0	26,2	28,5	4,7	12,8	1,7	-	0,6	-	0,6	-	-	
Mynämäki		1402	154	586	322	135	136	8	16	8	1	30	6	4
	%	100,0	11,0	41,8	23,0	9,6	9,7	0,6	1,1	0,6	0,1	2,1	0,4	0,3
	-96	2798	472	1141	466	356	151	22	26	17	2	-	-	227
	%	100,0	16,9	40,8	16,7	12,7	5,4	0,8	0,9	0,6	0,1	-	-	7,5
	ENN.	606	77	218	145	75	58	6	8	4	1	10	4	3
%	100,0	12,7	36,0	23,9	12,4	9,6	1,0	1,3	0,7	0,2	1,7	0,7	0,5	
Nauvo-Nagu		401	17	20	20	15	24	297	1	-	-	5	2	4
	%	100,0	4,2	5,0	5,0	3,7	6,0	74,1	0,2	-	-	1,2	0,5	1,0
	-96	722	57	50	32	49	34	455	8	3	-	-	-	81
	%	100,0	7,9	6,9	4,4	6,8	4,7	63,0	1,1	0,4	-	-	-	10,1
	ENN.	202	10	10	12	9	13	142	1	-	-	3	2	3
%	100,0	5,0	5,0	5,9	4,5	6,4	70,8	0,5	-	-	1,5	1,0	1,5	
Nousiainen-Nousis		956	126	375	231	81	97	11	12	8	2	9	4	2
	%	100,0	13,2	39,2	24,2	8,5	10,1	1,2	1,3	0,8	0,2	0,9	0,4	0,2
	-96	1857	322	740	350	211	104	16	14	7	1	-	-	144
	%	100,0	17,3	39,8	18,8	11,4	5,6	0,9	0,8	0,4	0,1	-	-	7,2
	ENN.	321	57	93	86	29	32	8	8	1	-	4	3	-
%	100,0	17,8	29,0	26,8	9,0	10,0	2,5	2,5	0,3	-	1,2	0,9	-	
Oripää		362	45	174	68	42	15	-	1	4	-	13	-	2
	%	100,0	12,4	48,1	18,8	11,6	4,1	-	0,3	1,1	-	3,6	-	0,5
	-96	697	106	360	113	79	12	5	6	1	1	-	-	60
	%	100,0	15,2	51,6	16,2	11,3	1,7	0,7	0,9	0,1	0,1	-	-	7,9
	ENN.	158	12	73	33	25	8	-	1	2	-	4	-	-
%	100,0	7,6	46,2	20,9	15,8	5,1	-	0,6	1,3	-	2,5	-	-	
Perniö-Björnä		1336	264	440	313	91	164	14	4	11	1	31	3	6
	%	100,0	19,8	32,8	23,4	6,8	12,3	1,0	0,3	0,8	0,1	2,3	0,2	0,4
	-96	2960	886	946	508	214	169	32	22	11	8	-	-	169
	%	100,0	29,9	32,0	17,2	7,2	5,7	1,1	0,7	0,4	0,3	-	-	5,4
	ENN.	733	159	206	184	60	86	6	4	6	1	19	2	3
%	100,0	21,7	28,1	25,1	8,2	11,7	0,8	0,5	0,8	0,1	2,6	0,3	0,4	

Vaali­piiri ja kunta Valkrets och kommun Constituency and municipality	Hyväksytyt äänestysliput puolueittain, Godkända röstsedlar efter parti, Valid ballots by party												Hylätyt liput Kasserade sedlar Invalid ballots	
	Yhteensä Totalt Total	SDP	KESK CENT	KOK SAML	VAS VÄNST LEFT	VIHR GRÖNA GREENS	RKP SFP	SKL FKF	PS SAF	EKA PFF	KIPU EBP	SKP FKP		
Pertteli	673	123	245	156	32	78	2	5	3	-	27	2	5	
	%	100,0	18,3	36,4	23,2	4,8	11,6	0,3	0,7	0,4	-	4,0	0,8	0,7
	-96	1656	390	626	300	139	74	16	14	4	2	-	-	78
	%	100,0	23,6	37,8	18,1	8,4	4,5	1,0	0,8	0,2	0,1	-	-	4,5
	ENN.	257	44	99	58	14	25	-	3	1	-	11	2	1
%	100,0	17,1	38,5	22,6	5,4	9,7	-	1,2	0,4	-	4,3	0,8	0,4	
Pyhäranta	402	76	138	99	23	40	3	9	3	1	6	4	4	
	%	100,0	18,9	34,8	24,6	5,7	10,0	0,7	2,2	0,7	0,2	1,5	1,0	1,0
	-96	1099	315	346	225	73	35	8	35	2	-	-	-	103
	%	100,0	28,7	31,5	20,5	6,6	3,2	0,7	3,2	0,2	-	-	-	8,6
	ENN.	124	22	37	35	8	14	3	2	1	-	1	1	2
%	100,0	17,7	29,8	28,2	6,5	11,3	2,4	1,6	0,8	-	0,8	0,8	1,6	
Pöytyä	933	96	406	218	89	74	3	3	15	-	26	3	4	
	%	100,0	10,3	43,5	23,4	9,5	7,9	0,3	0,3	1,6	-	2,8	0,3	0,4
	-96	1801	266	845	268	184	67	13	14	22	2	-	-	138
	%	100,0	14,8	46,8	14,9	10,2	3,7	0,7	0,8	1,2	0,1	-	-	7,1
	ENN.	325	34	125	74	35	33	-	2	10	-	10	2	3
%	100,0	10,5	38,8	22,8	10,8	10,2	-	0,6	3,1	-	3,1	0,6	0,9	
Rusko	752	119	165	239	63	106	13	9	9	-	19	10	6	
	%	100,0	15,8	21,9	31,8	8,4	14,1	1,7	1,2	1,2	-	2,5	1,3	0,8
	-96	1434	354	343	319	169	119	12	26	-	-	-	-	112
	%	100,0	24,7	23,9	22,2	11,8	8,3	0,8	1,8	-	-	-	-	7,2
	ENN.	244	37	64	65	18	33	6	6	5	-	7	3	2
%	100,0	15,2	26,2	26,6	7,4	13,5	2,5	2,5	2,0	-	2,9	1,2	0,8	
Rymättylä-Rimto	486	59	190	136	27	52	5	3	4	-	8	2	4	
	%	100,0	12,1	39,1	28,0	5,6	10,7	1,0	0,6	0,8	-	1,6	0,4	0,8
	-96	960	161	408	199	65	45	16	15	-	-	-	-	45
	%	100,0	16,8	42,5	20,7	6,8	4,7	1,7	1,6	-	-	-	-	4,5
	ENN.	206	28	60	81	7	21	2	-	2	-	5	-	3
%	100,0	13,6	29,1	39,3	3,4	10,2	1,0	-	1,0	-	2,4	-	1,4	
Sauvo-Sagu	702	75	312	181	41	54	13	10	9	1	5	1	4	
	%	100,0	10,7	44,4	25,8	5,8	7,7	1,9	1,4	1,3	0,1	0,7	0,1	0,6
	-96	1432	255	655	239	80	61	27	21	6	2	-	-	67
	%	100,0	17,8	45,7	16,7	5,6	4,3	1,9	1,5	0,4	0,1	-	-	4,5
	ENN.	253	28	108	69	10	22	7	4	4	-	-	1	1
%	100,0	11,1	42,7	27,8	4,0	8,7	2,8	1,6	1,6	-	-	0,4	0,4	
Somero	2256	293	999	465	219	166	15	27	17	6	38	11	8	
	%	100,0	13,0	44,3	20,6	9,7	7,4	0,7	1,2	0,8	0,3	1,7	0,5	0,4
	-96	5147	716	2661	674	491	184	49	68	21	3	-	-	250
	%	100,0	13,9	51,7	13,1	9,5	3,6	1,0	1,3	0,4	0,1	-	-	4,6
	ENN.	1017	123	437	221	108	70	12	12	9	3	19	3	5
%	100,0	12,1	43,0	21,7	10,6	6,9	1,2	1,2	0,9	0,3	1,9	0,3	0,5	
Suomusjärvi	334	38	140	86	31	29	4	2	-	1	3	-	1	
	%	100,0	11,4	41,9	25,7	9,3	8,7	1,2	0,6	-	0,8	0,9	-	0,3
	-96	706	158	277	123	67	27	5	1	-	2	-	-	81
	%	100,0	22,4	39,2	17,4	9,5	3,8	0,7	0,1	-	0,3	-	-	10,3
	ENN.	188	30	70	42	24	17	3	-	-	1	1	-	1
%	100,0	16,0	37,2	22,3	12,8	9,0	1,6	-	-	0,5	0,5	-	0,5	
Särkisalo-Finby	238	54	45	71	7	25	32	3	-	-	1	-	2	
	%	100,0	22,7	18,9	29,8	2,9	10,5	13,4	1,3	-	-	0,4	-	0,8
	-96	444	145	90	98	13	18	49	8	-	-	-	-	14
	%	100,0	32,7	20,8	22,1	2,9	4,1	11,0	1,8	-	-	-	-	3,1
	ENN.	119	24	13	37	6	15	21	2	-	-	1	-	1
%	100,0	20,2	10,9	31,1	5,0	12,6	17,6	1,7	-	-	0,8	-	0,8	

Vaali­piiri ja kunta Valokrets och kommun Constituency and municipality	Hyväksytyt äänestysliput puolueittain, Godkända röstsedlar efter parti, Valid ballots by party												Hyfätyt liput Kasserade sedlar Invalid ballots	
	Yhteensä Total Total	SDP	KESK CENT	KOK SAML.	VAS VÄNST LEFT	VIHR GRÖNA GREENS	RKP SFP	SKL FKF	PS SAF	EKA PFF	KIPU EBP	SKP FKP		
Taivassalo-Tövsala		355	38	159	94	22	29	3	2	2	-	5	1	1
	%	100,0	10,7	44,8	26,5	6,2	8,2	0,8	0,6	0,6	-	1,4	0,3	0,3
	-96	906	146	393	192	72	30	12	4	7	1	-	-	56
	%	100,0	16,1	43,4	21,2	7,9	3,3	1,3	0,4	0,5	0,1	-	-	5,8
	ENN.	129	12	52	37	11	11	1	2	2	-	1	-	-
%	100,0	9,3	40,3	28,7	8,5	8,5	0,5	1,6	1,6	-	0,8	-	-	
Tarvasjoki		431	42	196	125	17	29	3	6	6	-	7	-	2
	%	100,0	9,7	45,5	29,0	3,9	6,7	0,7	1,4	1,4	-	1,6	-	0,5
	-96	895	92	435	200	41	36	6	10	-	4	-	-	49
	%	100,0	10,3	48,6	22,3	4,6	4,0	0,7	1,1	-	0,4	-	-	5,2
	ENN.	159	13	77	48	2	11	2	-	5	-	1	-	2
%	100,0	8,2	48,4	30,2	1,3	6,9	1,3	-	3,1	-	0,6	-	1,2	
Vahto		360	51	143	101	25	30	-	3	2	-	4	1	2
	%	100,0	14,2	39,7	28,1	6,9	8,3	-	0,8	0,6	-	1,1	0,3	0,6
	-96	838	172	325	155	83	33	4	8	6	-	-	-	66
	%	100,0	20,5	38,8	18,5	9,9	3,9	0,5	1,0	0,7	-	-	-	7,3
	ENN.	165	17	84	45	7	10	-	1	1	-	-	-	2
%	100,0	10,3	50,9	27,3	4,2	6,1	-	0,6	0,6	-	-	-	1,2	
Vehmaa		592	66	286	130	67	13	1	4	7	-	17	1	1
	%	100,0	11,1	48,3	22,0	11,9	2,2	0,2	0,7	1,2	-	2,9	0,2	0,2
	-96	1313	230	578	250	153	31	7	9	5	2	-	-	53
	%	100,0	17,5	44,0	19,0	11,7	2,4	0,5	0,7	0,4	0,2	-	-	3,9
	ENN.	233	30	98	65	28	5	-	-	2	-	5	-	-
%	100,0	12,9	42,1	27,9	12,0	2,1	-	-	0,9	-	2,1	-	-	
Velkua		68	3	19	24	4	9	5	1	-	-	3	-	1
	%	100,0	4,4	27,9	35,3	5,9	13,2	7,4	1,5	-	-	4,4	-	1,4
	-96	140	23	52	28	8	7	5	1	-	3	-	-	3
	%	100,0	16,4	37,1	20,0	5,7	5,0	3,6	0,7	-	2,1	-	-	2,1
	ENN.	49	3	13	16	4	7	2	1	-	-	3	-	1
%	100,0	6,1	26,5	32,7	8,2	14,3	4,1	2,0	-	-	6,1	-	2,0	
Västanfjärd		222	39	6	6	1	6	162	-	-	-	1	1	1
	%	100,0	17,6	2,7	2,7	0,5	2,7	73,0	-	-	-	0,5	0,5	0,4
	-96	422	108	19	4	11	18	246	4	1	-	-	-	37
	%	100,0	25,6	4,5	0,9	2,6	4,3	58,3	0,9	0,2	-	-	-	8,1
	ENN.	85	13	3	3	1	3	62	-	-	-	-	-	-
%	100,0	15,3	3,5	3,5	1,2	3,5	72,9	-	-	-	-	-	-	
Yläne		492	55	260	89	37	23	1	9	2	2	12	2	-
	%	100,0	11,2	52,8	18,1	7,5	4,7	0,2	1,8	0,4	0,4	2,4	0,4	-
	-96	1049	132	559	135	118	35	3	12	1	1	-	-	56
	%	100,0	12,6	53,3	12,9	11,2	3,3	0,3	1,1	0,1	0,1	-	-	5,1
	ENN.	205	26	97	38	17	14	1	1	2	2	6	1	-
%	100,0	12,7	47,3	18,5	8,3	6,8	0,5	0,5	1,0	1,0	2,9	0,5	-	
Satakunta		56628	12162	13425	15033	7097	4539	368	1209	749	76	1708	262	326
	%	100,0	21,5	23,7	26,5	12,9	8,0	0,6	2,1	1,3	0,1	3,0	0,5	0,6
	-96	119239	28694	29076	28573	16250	5018	934	4125	669	104	-	-	8970
	%	100,0	24,1	24,4	24,0	13,6	4,2	0,8	3,5	0,6	0,1	-	-	7,0
	ENN.	25589	5492	5445	7552	3168	1915	229	519	361	51	716	141	142
%	100,0	21,5	21,3	29,5	12,4	7,5	0,9	2,0	1,4	0,2	2,8	0,6	0,6	

Vaali­piiri ja kunta Valkrets och kommun Constituency and municipality	Hyväksytyt äänestysliput puolueittain, Godkända röstsedlar efter parti, Valid ballots by party											Hyllätyt liput Kasserade sedlar Invalid ballots	
	Yhteensä Totalt Total	SDP	KESK CENT	KOK SAML	VAS VÄNST LEFT	VIHR GRÖNA GREENS	RKP SFP	SKL FKF	PS SAF	EKA PFF	KIPU EBP		SKP FKP
<b>Kaupunkimaiset kunnat</b> Urbana kommuner Urban municipalities	28147	7604	2887	8593	4173	2850	244	635	230	33	757	141	143
%	100,0	27,0	10,3	30,5	14,8	10,1	0,9	2,3	0,8	0,1	2,7	0,5	0,5
-96	58204	16954	7211	16342	8933	2977	474	1999	147	49	-	-	4030
%	100,0	29,1	12,4	28,1	15,3	5,1	0,8	3,4	0,3	0,1	-	-	6,5
ENN.	12476	3344	1171	4207	1743	1110	157	254	92	23	302	73	54
%	100,0	26,8	9,4	33,7	14,0	8,9	1,3	2,0	0,7	0,2	2,4	0,6	0,4
<b>Harjavalta</b>	1796	474	212	528	314	133	12	28	38	1	48	8	5
%	100,0	26,4	11,8	29,4	17,5	7,4	0,7	1,6	2,1	0,1	2,7	0,4	0,3
-96	3869	1161	710	866	668	142	21	133	7	4	-	-	247
%	100,0	30,0	18,4	22,4	17,3	3,7	0,5	3,4	0,2	0,1	-	-	6,0
ENN.	914	231	113	300	147	60	8	10	18	1	22	4	3
%	100,0	25,3	12,4	32,8	16,1	6,6	0,9	1,1	2,0	0,1	2,4	0,4	0,3
<b>Porv-Björneborg</b>	16566	4477	1551	4838	2888	1624	153	330	117	15	490	83	86
%	100,0	27,0	9,4	29,2	17,4	9,8	0,9	2,0	0,7	0,1	3,0	0,5	0,5
-96	32469	8857	3713	9269	5994	1584	253	913	86	30	-	-	2368
%	100,0	27,3	11,4	28,5	18,5	4,9	0,8	2,8	0,3	0,1	-	-	6,8
ENN.	7359	1969	633	2412	1223	593	100	141	43	11	189	45	28
%	100,0	26,8	8,6	32,8	16,6	8,1	1,4	1,9	0,6	0,1	2,6	0,6	0,4
<b>Rauma-Raumo</b>	6994	1948	702	2401	601	817	71	197	51	13	156	37	37
%	100,0	27,9	10,0	34,3	8,6	11,7	1,0	2,8	0,7	0,2	2,2	0,5	0,5
-96	16041	5525	1722	4550	1370	962	163	751	47	12	-	-	931
%	100,0	34,4	10,7	28,4	8,5	6,0	1,0	4,7	0,3	0,1	-	-	5,5
ENN.	3167	849	321	1144	248	370	44	81	19	8	65	18	15
%	100,0	26,8	10,1	36,1	7,8	11,7	1,4	2,6	0,6	0,3	2,1	0,6	0,5
<b>Ulvika-Ulvsby</b>	2791	705	422	826	370	276	8	80	24	4	63	13	15
%	100,0	25,3	15,1	29,6	13,3	9,9	0,3	2,9	0,8	0,1	2,3	0,5	0,5
-96	5825	1411	1066	1657	901	289	37	202	7	3	-	-	484
%	100,0	24,2	18,3	28,4	15,5	5,0	0,6	3,5	0,1	0,1	-	-	7,7
ENN.	1036	295	104	351	125	87	5	22	12	3	26	6	8
%	100,0	28,5	10,0	33,9	12,1	8,4	0,5	2,1	1,2	0,3	2,5	0,6	0,8
<b>Taajaan asutut kunnat</b> Tätortskommuner Semi-urban municipalities	15003	2491	4724	3663	1684	1069	72	354	299	27	551	69	93
%	100,0	16,6	31,5	24,4	11,2	7,1	0,5	2,4	2,0	0,2	3,7	0,5	0,6
-96	31863	6372	9676	7002	4209	1237	309	1282	273	27	-	-	2768
%	100,0	20,0	30,4	22,0	13,2	3,9	1,0	4,0	0,9	0,1	-	-	8,0
ENN.	6947	1183	1946	1868	800	506	40	154	162	15	235	38	44
%	100,0	17,0	28,0	26,9	11,5	7,3	0,6	2,2	2,3	0,2	3,4	0,5	0,6
<b>Eura</b>	2060	519	550	388	320	154	18	25	35	3	37	11	10
%	100,0	25,2	26,7	18,8	15,5	7,5	0,9	1,2	1,7	0,1	1,8	0,5	0,5
-96	4517	1238	1223	738	655	143	140	183	9	2	-	-	410
%	100,0	27,4	27,1	16,3	14,5	3,2	3,1	4,1	0,2	0,0	-	-	8,3
ENN.	1015	273	220	199	160	83	11	14	25	1	25	4	5
%	100,0	26,9	21,7	19,6	15,8	8,2	1,1	1,4	2,5	0,1	2,5	0,4	0,5
<b>Huttinen</b>	2077	206	826	487	237	91	6	57	75	1	88	3	22
%	100,0	9,9	39,8	23,4	11,4	4,4	0,3	2,7	3,6	0,0	4,2	0,1	1,0
-96	4421	532	1551	1071	635	159	21	212	18	3	-	-	414
%	100,0	12,0	35,1	24,2	14,4	3,6	0,5	4,8	0,4	0,1	-	-	8,6
ENN.	987	122	336	268	117	43	4	28	39	1	27	2	12
%	100,0	12,4	34,0	27,2	11,9	4,4	0,4	2,8	4,0	0,1	2,7	0,2	1,2

Vaalipiiri ja kunta Valkrets och kommun Constituency and municipality	Hyväksytyt äänestysliput puolueittain, Godkända röstsedlar efter parti, Valid ballots by party												Hylätyt liput Kasserade sedlar Invalid ballots	
	Yhteensä Total	SDP	KESK CENT	KOK SAML	VAS VÄNST LEFT	VIHR GRÖNA GREENS	RKP SFP	SKL FKF	PS SAF	EKA PFF	KIPU EBP	SKP FKP		
Kankaanpää		2583	419	752	616	334	193	6	79	47	7	123	7	25
	%	100,0	16,2	29,1	23,8	12,9	7,5	0,2	3,1	1,8	0,3	4,8	0,3	1,0
	-96	6138	1108	1975	1401	843	218	30	212	112	8	-	-	422
	%	100,0	18,1	32,2	22,8	13,7	3,6	0,5	3,5	1,8	0,1	-	-	8,4
	ENN.	1333	220	314	359	194	95	5	42	28	4	68	4	12
	%	100,0	16,5	23,6	26,9	14,6	7,1	0,4	3,2	2,1	0,3	5,1	0,3	0,9
Kokemäki-Kumo		1990	307	738	436	202	132	10	30	62	8	59	6	6
	%	100,0	15,4	37,1	21,9	10,2	6,6	0,5	1,5	3,1	0,4	3,0	0,3	0,3
	-96	4220	763	1599	778	564	155	24	106	22	5	-	-	357
	%	100,0	18,1	37,9	18,4	13,4	3,7	0,6	2,5	0,5	0,1	-	-	7,8
	ENN.	842	115	292	208	85	67	3	11	31	4	24	2	2
	%	100,0	13,7	34,7	24,7	10,1	8,0	0,4	1,3	3,7	0,5	2,9	0,2	0,2
Makkia		1451	255	377	438	186	90	6	39	18	2	30	10	6
	%	100,0	17,6	26,0	30,2	12,8	6,2	0,4	2,7	1,2	0,1	2,1	0,7	0,4
	-96	2974	683	898	658	410	109	14	70	23	1	-	-	224
	%	100,0	23,0	30,2	22,1	13,3	3,7	0,5	2,4	0,8	0,0	-	-	7,0
	ENN.	549	89	146	186	58	38	4	7	6	1	10	4	3
	%	100,0	16,2	26,6	33,9	10,6	6,9	0,7	1,3	1,1	0,2	1,8	0,7	0,5
Noormarjuku-Normark		1351	244	356	420	141	95	10	21	13	-	47	4	5
	%	100,0	18,1	26,4	31,1	10,4	7,0	0,7	1,6	1,0	-	3,5	0,3	0,4
	-96	2820	555	720	794	448	94	19	70	11	1	-	-	363
	%	100,0	19,7	25,5	28,2	15,9	3,3	0,7	2,5	0,4	0,0	-	-	11,4
	ENN.	601	116	145	196	60	44	4	7	6	-	19	4	1
	%	100,0	19,3	24,1	32,6	10,0	7,3	0,7	1,2	1,0	-	3,2	0,7	0,2
Vammala		3491	541	1125	878	264	314	16	103	49	6	167	28	19
	%	100,0	15,5	32,2	25,2	7,6	9,0	0,5	3,0	1,4	0,2	4,8	0,8	0,5
	-96	6773	1493	1710	1562	654	359	61	429	78	7	-	-	578
	%	100,0	22,0	25,2	23,1	9,7	5,3	0,9	6,3	1,2	0,1	-	-	7,9
	ENN.	1620	248	493	452	126	136	9	45	27	4	62	18	9
	%	100,0	15,3	30,4	27,9	7,8	8,4	0,6	2,8	1,7	0,2	3,8	1,1	0,6
Maaseutumaiset kunnat Landsbygdskommuner Rural municipalities		13478	2067	5814	2777	1240	620	52	220	220	16	400	52	90
	%	100,0	15,3	43,1	20,6	9,2	4,6	0,4	1,6	1,6	0,1	3,0	0,4	0,7
	-96	29172	5368	12189	5229	3108	804	151	844	249	28	-	-	2172
	%	100,0	18,4	41,3	17,9	10,7	2,8	0,5	2,9	0,9	0,1	-	-	6,9
	ENN.	6166	965	2328	1477	625	299	32	111	107	13	179	30	44
	%	100,0	15,7	37,8	24,0	10,1	4,8	0,5	1,8	1,7	0,2	2,9	0,5	0,7
Eurajoki-Euraáminne		1089	227	462	196	94	48	3	21	11	1	21	5	12
	%	100,0	20,8	42,4	18,0	8,6	4,4	0,3	1,9	1,0	0,1	1,9	0,5	1,1
	-96	2759	735	985	478	230	93	15	113	6	3	-	-	274
	%	100,0	26,6	35,7	17,3	8,3	3,4	0,5	4,1	0,2	0,1	-	-	9,0
	ENN.	500	96	198	102	48	25	2	10	2	1	13	3	4
	%	100,0	19,2	39,6	20,4	9,6	5,0	0,4	2,0	0,4	0,2	2,6	0,6	0,8
Honkajoki		487	23	293	65	46	17	2	6	10	-	25	-	1
	%	100,0	4,7	60,2	13,3	9,4	3,5	0,4	1,2	2,1	-	5,1	-	0,2
	-96	1045	46	614	134	123	20	4	19	32	3	-	-	65
	%	100,0	4,4	58,8	12,8	11,8	1,9	0,4	1,8	3,1	0,3	-	-	5,9
	ENN.	263	13	144	45	30	12	2	5	3	-	9	-	1
	%	100,0	4,9	54,8	17,1	11,4	4,6	0,8	1,9	1,1	-	3,4	-	0,4

Vaalipiiri ja kunta Valokrets och kommun Constituency and municipality	Hyväksytyt äänestysliput puolueittain, Godkända röstsedlar efter parti, Valid ballots by party												Hylätyt liput Kasserade sedlar Invalid ballots	
	Yhteensä Totalt Total	SDP	KESK CENT	KOK SAML	VAS VÄNST LEFT	VIHR GRÖNA GREENS	RKP SFP	SKL FKF	PS SAF	EKA PFF	KIPU EBP	SKP FKP		
Jämijärvi	532	68	282	70	37	8	1	25	12	3	26	-	2	
	%	100,0	12,8	53,0	13,2	7,0	1,5	0,2	4,7	2,3	0,6	4,9	-	0,4
	-96	1209	153	638	138	118	13	7	77	22	1	-	-	101
	%	100,0	12,7	52,8	11,4	9,8	1,1	0,6	6,4	1,8	0,1	-	-	7,7
	ENN.	340	37	174	48	26	7	1	17	11	2	17	-	-
%	100,0	10,9	51,2	14,1	7,6	2,1	0,3	5,0	3,2	0,6	5,0	-	-	
Karvia	711	39	482	106	17	11	-	15	27	1	11	2	11	
	%	100,0	5,5	67,8	14,9	2,4	1,5	-	2,1	3,8	0,1	1,5	0,3	1,5
	-96	1541	101	955	250	82	22	4	38	40	2	-	-	80
	%	100,0	6,6	62,0	16,2	5,3	1,4	0,3	2,5	2,6	0,1	-	-	4,9
	ENN.	343	20	202	69	11	7	-	7	19	1	5	2	9
%	100,0	5,3	58,9	20,1	3,2	2,0	-	2,0	5,5	0,3	1,5	0,6	2,6	
Kirkkoinen	358	23	217	58	18	17	-	11	6	1	7	-	2	
	%	100,0	6,4	60,6	16,2	5,0	4,7	-	3,1	1,7	0,3	2,0	-	0,6
	-96	726	59	418	115	48	17	1	39	3	1	-	-	66
	%	100,0	8,1	57,6	15,9	6,6	2,3	0,1	5,4	0,4	0,1	-	-	8,2
	ENN.	111	9	68	24	1	6	-	-	3	-	-	-	-
%	100,0	8,1	61,3	21,6	0,9	5,4	-	-	2,7	-	-	-	-	
Kivikainen	831	189	323	195	70	36	2	4	4	-	7	1	4	
	%	100,0	22,7	38,9	23,5	8,4	4,3	0,2	0,5	0,5	-	0,8	0,1	0,5
	-96	1825	485	697	315	173	48	4	45	4	2	-	-	122
	%	100,0	26,6	38,2	17,3	9,5	2,6	0,2	2,5	0,2	0,1	-	-	6,3
	ENN.	316	93	100	72	29	14	1	2	3	-	2	-	2
%	100,0	29,4	31,6	22,8	9,2	4,4	0,3	0,6	0,9	-	0,6	-	0,6	
Kullaa	345	40	114	76	44	22	1	10	8	1	27	2	2	
	%	100,0	11,6	33,0	22,0	12,8	6,4	0,3	2,9	2,3	0,3	7,8	0,6	0,6
	-96	901	160	327	197	120	23	3	28	6	-	-	-	81
	%	100,0	17,8	36,3	21,9	13,3	2,6	0,3	3,1	0,7	-	-	-	8,2
	ENN.	156	18	50	42	20	6	-	4	6	1	8	1	2
%	100,0	11,5	32,1	26,9	12,3	3,8	-	2,6	3,8	0,6	5,1	0,6	1,3	
Köyliö-Kjulo	730	120	362	131	46	37	1	3	8	1	19	2	6	
	%	100,0	16,4	49,6	17,9	6,3	5,1	0,1	0,4	1,1	0,1	2,6	0,3	0,3
	-96	1528	321	770	202	120	47	6	16	5	-	-	-	102
	%	100,0	21,0	50,4	13,2	7,9	3,1	0,4	1,0	0,3	-	-	-	6,3
	ENN.	237	48	92	55	16	14	1	1	2	1	7	-	3
%	100,0	20,3	38,8	23,2	6,8	5,9	0,4	0,4	0,8	0,4	3,0	-	1,2	
Lappi	775	182	376	111	47	18	1	19	7	-	10	4	7	
	%	100,0	23,5	48,5	14,3	6,1	2,3	0,1	2,5	0,9	-	1,3	0,5	0,9
	-96	1613	415	650	256	104	38	5	89	1	-	-	-	81
	%	100,0	25,7	40,3	15,9	6,4	2,4	0,3	5,5	0,1	-	-	-	4,8
	ENN.	248	57	103	49	22	6	-	5	3	-	2	1	1
%	100,0	23,0	41,5	19,8	8,9	2,4	-	2,0	1,2	-	0,8	0,4	0,4	
Lavia	596	46	265	129	90	22	2	18	5	-	17	2	3	
	%	100,0	7,7	44,5	21,6	15,1	3,7	0,3	3,0	0,8	-	2,9	0,3	0,5
	-96	1204	122	557	239	159	25	7	40	4	2	-	-	92
	%	100,0	10,1	46,3	19,9	13,3	2,1	0,6	3,3	0,3	0,2	-	-	7,1
	ENN.	342	32	129	82	62	5	2	13	3	-	13	1	-
%	100,0	9,4	37,7	24,0	18,1	1,5	0,6	3,8	0,9	-	3,8	0,3	-	
Luvia	797	145	238	215	78	63	17	10	11	-	18	2	1	
	%	100,0	18,2	29,9	27,0	9,8	7,9	2,1	1,3	1,4	-	2,3	0,3	0,1
	-96	1690	393	472	455	151	65	21	35	3	3	-	-	119
	%	100,0	23,3	27,9	26,9	8,9	3,8	1,2	2,1	0,2	0,2	-	-	6,6
	ENN.	369	61	84	124	30	42	11	4	5	-	6	2	1
%	100,0	16,5	22,8	33,6	8,1	11,4	3,0	1,1	1,4	-	1,6	0,5	0,3	

Vaalipiiri ja kunta Valikrets och kommun Constituency and municipality	Hyväksytyt äänestysliput puolueittain, Godkända röstsedlar efter parti, Valid ballots by party												Hyvälyt liput Kasserade sedlar Invalid ballots	
	Yhteensä Total	SDP	KESK CENT	KOK SAML	VAS VÄNST LEFT	VIHR GRÖNA GREENS	RKP SFP	SKL FKF	PS SAP	EKA PPF	KIPU EBP	SKP FKP		
Merikarvia-Sastmola	826	140	323	181	88	41	3	19	8	-	21	2	4	
	%	100,0	16,9	39,1	21,9	10,7	5,0	0,4	2,3	1,0	-	2,5	0,2	0,5
	-96	1881	357	761	370	217	32	12	50	10	3	-	-	142
	%	100,0	19,0	40,5	19,7	11,5	1,7	0,6	2,7	0,5	0,2	-	-	7,0
	ENN.	410	85	121	111	49	25	2	6	3	-	8	-	2
%	100,0	20,7	29,5	27,1	12,0	6,1	0,5	1,5	0,7	-	2,0	-	0,5	
Pomariku-Pämarik	601	96	231	110	83	28	-	11	14	-	19	9	7	
	%	100,0	16,0	38,4	18,3	13,8	4,7	-	1,8	2,3	-	3,2	1,5	1,2
	-96	1393	217	523	239	272	40	8	34	6	2	-	-	148
	%	100,0	15,6	37,5	17,2	19,5	2,9	0,6	2,4	0,4	0,1	-	-	9,6
	ENN.	284	45	92	70	32	13	-	9	7	-	10	6	2
%	100,0	15,8	32,4	24,6	11,2	4,6	-	3,2	2,5	-	3,5	2,1	0,7	
Punkalaidun	1044	132	472	231	109	40	1	2	19	1	36	1	5	
	%	100,0	12,6	45,2	22,1	10,4	3,8	0,1	0,2	1,8	0,1	3,4	0,1	0,5
	-96	2058	298	1035	299	225	50	8	26	35	1	-	-	167
	%	100,0	14,5	50,3	14,5	10,9	2,4	0,4	1,3	1,7	0,0	-	-	7,5
	ENN.	500	69	222	107	61	13	-	1	5	1	21	-	2
%	100,0	13,8	44,4	21,4	12,2	2,6	-	0,2	1,0	0,2	4,2	-	0,4	
Siikainen	489	58	263	71	29	18	-	12	28	-	9	1	5	
	%	100,0	11,9	53,8	14,5	5,9	3,7	-	2,5	5,7	-	1,8	0,2	1,0
	-96	1063	148	558	100	102	29	2	46	38	-	-	-	84
	%	100,0	13,9	52,5	9,4	9,6	2,7	0,2	4,3	3,6	-	-	-	7,3
	ENN.	210	29	83	38	22	10	-	10	13	-	4	1	4
%	100,0	13,8	39,5	18,1	10,5	4,8	-	4,8	6,2	-	1,9	0,5	1,9	
Suodenniemi	328	34	157	73	28	7	3	5	5	-	15	1	2	
	%	100,0	10,4	47,9	22,3	8,5	2,1	0,9	1,5	1,5	-	4,6	0,3	0,6
	-96	729	74	331	157	83	6	2	13	14	-	-	-	52
	%	100,0	10,2	45,4	21,5	11,4	0,8	0,3	1,8	1,9	-	-	-	6,7
	ENN.	153	24	69	26	18	-	2	1	2	-	10	1	-
%	100,0	15,7	45,1	17,0	11,8	-	1,3	0,7	1,3	-	6,5	0,7	-	
Säkylä	1217	220	337	394	124	80	4	13	12	3	26	4	3	
	%	100,0	18,1	27,7	32,4	10,2	6,6	0,3	1,1	1,0	0,2	2,1	0,3	0,2
	-96	2507	557	733	640	266	103	14	49	6	1	-	-	155
	%	100,0	22,2	29,2	25,5	10,6	4,1	0,6	2,0	0,2	0,0	-	-	5,8
	ENN.	601	109	137	231	51	41	1	9	4	3	11	4	2
%	100,0	18,1	22,8	38,4	8,5	6,8	0,2	1,5	0,7	0,5	1,8	0,7	0,3	
Vampula	455	28	263	71	41	25	-	1	10	3	11	2	3	
	%	100,0	6,2	57,8	15,6	9,0	5,5	-	0,2	2,2	0,7	2,4	0,4	0,7
	-96	965	87	517	143	125	28	6	10	4	1	-	-	63
	%	100,0	9,0	53,6	14,8	13,0	2,9	0,6	1,0	0,4	0,1	-	-	6,1
	ENN.	253	12	139	47	22	14	-	1	8	3	5	2	3
%	100,0	4,7	54,9	18,6	8,7	5,5	-	0,4	3,2	1,2	2,0	0,8	1,2	
Äetsä	1267	257	354	294	151	82	11	15	15	1	75	12	10	
	%	100,0	20,3	27,9	23,2	11,9	6,5	0,9	1,2	1,2	0,1	5,9	0,9	0,8
	-96	2535	640	648	502	390	105	22	77	10	3	-	-	178
	%	100,0	25,2	25,6	19,8	15,4	4,1	0,9	3,0	0,4	0,1	-	-	6,6
	ENN.	530	108	121	135	75	39	7	6	5	-	28	6	6
%	100,0	20,4	22,8	25,5	14,2	7,4	1,3	1,1	0,9	-	5,3	1,1	1,1	



Vaali­piiri ja kunta Valokrets och kommun Constituency and municipality	Hyväksytyt äänestysliput puolueittain, Godkända röstsedlar efter part, Vaid ballots by party												Hyfätyt liput Kasserade sedlar Invalid ballots
	Yhteensä Totalt Total	SDP	KESK CENT	KOK SAML	VAS VÄNST LEFT	VIHR GRÖNA GREENS	RKP SFP	SKL FKF	PS SAF	EKA PFF	KIPU EBP	SKP FKP	
	Härne - Tavastland	73413	15384	14174	22512	5866	9198	416	2591	403	176	2269	
%	100,0	21,0	19,3	30,7	8,0	12,5	0,6	3,5	0,5	0,2	3,1	0,6	0,5
-96	140925	32906	31347	37269	15626	9491	1127	3732	364	399	-	-	7947
%	100,0	23,4	22,2	26,4	11,1	6,7	0,8	2,6	0,3	0,3	-	-	5,3
ENN.	33608	7100	6286	11099	2523	3718	246	1273	214	125	832	190	161
%	100,0	21,1	18,7	33,0	7,5	11,1	0,7	3,3	0,6	0,4	2,5	0,6	0,5
Kaupunkimaiset kunnat Urbana kommuner Urban municipalities	42384	9581	5117	13789	3646	6293	272	1768	217	101	1329	271	200
%	100,0	22,6	12,1	32,3	8,6	14,9	0,6	4,2	0,5	0,2	3,1	0,6	0,5
-96	79314	20611	11501	23109	9132	6397	702	2149	193	288	-	-	4254
%	100,0	26,0	14,5	29,1	11,5	8,1	0,9	2,7	0,2	0,4	-	-	5,1
ENN.	19755	4348	2411	7029	1575	2521	165	908	105	68	497	128	78
%	100,0	22,0	12,2	35,6	8,0	12,8	0,8	4,6	0,5	0,3	2,5	0,6	0,4
Forssa	4097	1072	856	896	541	405	27	104	10	7	129	50	24
%	100,0	26,2	20,9	21,9	13,2	9,9	0,7	2,5	0,2	0,2	3,1	1,2	0,6
-96	9042	1784	3340	1316	1454	526	51	116	11	7	-	-	612
%	100,0	19,7	36,9	14,6	16,1	5,8	0,6	1,3	0,1	0,1	-	-	6,8
ENN.	1854	445	392	483	201	186	17	48	5	5	54	18	10
%	100,0	24,0	21,1	26,1	10,8	10,0	0,9	2,6	0,3	0,3	2,9	1,0	0,5
Hämeenlinna-Tavastehus	10967	2726	895	3895	707	1573	82	358	72	19	470	70	53
%	100,0	24,8	8,2	36,4	6,4	14,3	0,7	3,3	0,7	0,2	4,3	0,6	0,5
-96	20243	5755	3026	5715	1792	1800	150	583	62	130	-	-	1184
%	100,0	28,4	14,9	28,2	8,9	8,9	0,7	2,9	0,3	0,6	-	-	5,5
ENN.	5315	1266	442	2108	336	673	55	199	32	14	160	30	26
%	100,0	23,8	8,3	39,7	6,3	12,7	1,0	3,7	0,6	0,3	3,0	0,6	0,5
Lahti-Lahitis	21700	4381	2910	7101	1913	3466	112	992	119	57	520	129	91
%	100,0	20,2	13,4	32,7	8,8	16,0	0,5	4,6	0,5	0,3	2,4	0,6	0,4
-96	39288	9872	3765	13297	4597	3134	371	1028	96	137	-	-	1765
%	100,0	25,1	9,6	33,8	11,7	8,0	0,9	2,6	0,2	0,3	-	-	4,3
ENN.	10272	2055	1387	3651	848	1346	68	520	62	39	223	73	32
%	100,0	20,0	13,5	35,5	8,3	13,1	0,7	5,1	0,6	0,4	2,2	0,7	0,3
Räihmäki	5620	1402	456	1797	485	849	51	314	16	18	210	22	32
%	100,0	24,9	8,1	32,0	8,6	15,1	0,9	5,6	0,3	0,3	3,7	0,4	0,6
-96	10741	3200	1370	2781	1289	937	130	422	24	14	-	-	693
%	100,0	29,8	12,8	25,9	12,0	8,7	1,2	3,9	0,2	0,1	-	-	6,1
ENN.	2314	582	190	787	190	316	25	141	6	10	60	7	10
%	100,0	25,2	8,2	34,0	8,2	13,7	1,1	6,1	0,3	0,4	2,6	0,3	0,4
Taa­jean asutut kunnat Tätortskommuner Semi-urban municipalities	15121	3018	3683	4539	1019	1700	74	433	115	42	440	58	85
%	100,0	20,0	24,4	30,0	6,7	11,2	0,5	2,9	0,8	0,3	2,9	0,4	0,6
-96	29579	6276	6944	8253	3339	1737	237	918	65	61	-	-	1673
%	100,0	21,2	23,8	27,9	11,3	5,9	0,8	3,1	0,2	0,2	-	-	5,4
ENN.	6828	1462	1587	2148	433	691	41	206	68	30	139	23	36
%	100,0	21,4	23,2	31,5	6,3	10,1	0,6	3,0	1,0	0,4	2,0	0,3	0,5
Asikkala	2161	253	735	651	127	232	10	77	20	15	38	3	10
%	100,0	11,7	34,0	30,1	5,9	10,7	0,5	3,6	0,9	0,7	1,8	0,1	0,5
-96	4219	663	1271	1209	311	242	42	164	8	8	-	-	299
%	100,0	15,7	30,1	28,7	7,4	5,7	1,0	3,9	0,2	0,2	-	-	6,6
ENN.	1005	128	303	340	69	98	7	35	9	15	-	1	5
%	100,0	12,7	30,1	33,8	6,9	9,8	0,7	3,5	0,9	1,5	-	0,1	0,5

Vaalipiiri ja kunta Valkrets och kommun Constituency and municipality	Hyväksytyt äänestysliput puolueittain, Godkända röstsedlar efter parti, Valid ballots by party												Hylättyt liput Kasserade sedlar Invalid ballots	
	Yhteensä Totalt Total	SDP	KESK CENT	KOK SAML	VAS VÄNST LEFT	VIHR GRÖNA GREENS	RKP SFP	SKL FKF	PS SAF	EKA PFF	KIPU EBP	SKP FKP		
Hatula		2018	474	391	670	103	199	16	47	24	2	86	6	17
	%	100,0	23,5	19,4	33,2	5,1	9,9	0,8	2,3	1,2	0,1	4,3	0,3	0,8
	-96	4098	960	1181	1016	310	240	38	114	7	16	-	-	265
	%	100,0	23,4	28,8	24,8	7,6	5,9	0,9	2,8	0,2	0,4	-	-	6,1
	ENN.	939	222	177	328	47	77	6	22	15	2	39	4	5
%	100,0	23,6	18,9	34,9	5,0	8,2	0,6	2,3	1,6	0,2	4,2	0,4	0,5	
Hollola		4846	770	1233	1508	323	650	20	153	37	8	130	14	22
	%	100,0	15,9	25,4	31,1	6,7	13,4	0,4	3,2	0,8	0,2	2,7	0,3	0,5
	-96	8592	1551	1571	3222	800	539	62	264	22	15	-	-	317
	%	100,0	18,1	18,3	37,5	9,3	6,3	0,7	3,1	0,3	0,2	-	-	3,6
	ENN.	2102	349	537	699	119	238	12	73	21	6	42	6	11
%	100,0	16,6	25,5	33,3	5,7	11,8	0,6	3,5	1,0	0,3	2,0	0,3	0,5	
Janakkala		3235	896	699	862	211	302	13	92	12	5	121	22	21
	%	100,0	27,7	21,6	26,6	6,5	9,3	0,4	2,8	0,4	0,2	3,7	0,7	0,6
	-96	6837	1685	1733	1213	1290	359	46	195	15	9	-	-	446
	%	100,0	24,6	25,8	17,7	18,9	5,2	0,7	2,9	0,2	0,1	-	-	6,1
	ENN.	1616	497	320	421	103	159	11	49	8	3	36	9	8
%	100,0	30,8	19,8	26,1	6,4	9,8	0,7	3,0	0,5	0,2	2,2	0,6	0,5	
Nastola		2861	625	625	848	255	317	15	64	22	12	65	13	15
	%	100,0	21,8	21,8	29,6	8,9	11,1	0,5	2,2	0,8	0,4	2,3	0,5	0,5
	-96	5833	1417	1188	1593	628	357	49	181	13	13	-	-	346
	%	100,0	24,3	20,4	27,3	10,8	6,1	0,8	3,1	0,2	0,2	-	-	5,6
	ENN.	1166	266	250	360	95	119	5	27	15	4	22	3	7
%	100,0	22,8	21,4	30,9	8,1	10,2	0,4	2,3	1,3	0,3	1,9	0,3	0,6	
Maaseutumaiset kunnat Landsbygdskommuner Rural municipalities		15908	2785	5374	4184	1201	1205	70	390	71	33	500	95	115
	%	100,0	17,5	33,8	26,3	7,5	7,6	0,4	2,5	0,4	0,2	3,1	0,6	0,7
	-96	32032	6019	12902	5907	3155	1357	188	665	106	50	-	-	2020
	%	100,0	18,8	40,3	18,4	9,8	4,2	0,6	2,1	0,3	0,2	-	-	5,9
	ENN.	7025	1290	2288	1922	515	506	42	159	41	27	196	39	47
%	100,0	18,4	32,6	27,4	7,3	7,2	0,6	2,3	0,6	0,4	2,8	0,6	0,7	
Hauho		970	146	331	299	59	74	1	11	9	-	38	2	8
	%	100,0	15,1	34,1	30,8	6,1	7,6	0,1	1,1	0,9	-	3,9	0,2	0,8
	-96	1919	348	774	421	152	66	16	32	8	4	-	-	158
	%	100,0	18,1	40,3	21,9	7,9	3,4	0,8	1,7	0,4	0,2	-	-	7,6
	ENN.	397	55	137	125	23	34	1	6	5	-	11	-	2
%	100,0	13,9	34,5	31,5	5,8	8,6	0,3	1,5	1,3	-	2,8	-	0,5	
Hausjärvi		1851	368	465	526	133	153	13	117	7	3	50	16	17
	%	100,0	19,9	25,1	28,4	7,2	8,3	0,7	6,3	0,4	0,2	2,7	0,9	0,9
	-96	3371	777	1024	673	347	178	23	144	10	5	-	-	224
	%	100,0	23,0	30,4	20,0	10,9	5,9	0,7	4,3	0,3	0,1	-	-	6,2
	ENN.	647	129	149	194	45	45	12	46	2	2	16	7	5
%	100,0	19,9	23,0	30,0	7,0	7,0	1,9	7,1	0,3	0,3	2,5	1,1	0,8	
Humpplila		645	119	270	113	61	40	-	12	2	2	21	5	6
	%	100,0	18,4	41,9	17,5	9,5	6,2	-	1,9	0,3	0,3	3,3	0,8	0,9
	-96	1362	207	661	161	196	54	3	19	4	-	-	-	83
	%	100,0	15,2	48,5	11,9	14,4	4,0	0,2	1,4	0,3	-	-	-	5,7
	ENN.	277	47	112	50	30	16	-	4	-	2	12	4	5
%	100,0	17,0	40,4	18,1	10,8	5,8	-	1,4	-	0,7	4,3	1,4	1,8	

## TILASTOKESKUS / VAALITILASTOT

## Täulu 2. (Jatk.) - Tabell 2. (Forts.) - Table 2. (Cont.)

Vaaliäiri ja kunta Valikrets och kommun Constituency and municipality	Hyväksytyt äänestysiput puolueittain, Godkända röstsedlar efter parti, Valid ballots by party												Hylytyt liput Kasserade sedlar Invalid ballots
	Yhteensä Totalt Total	SDP	KESK CENT	KOK SAML	VAS VÄNST LEFT	VIHR GRÖNA GREENS	RKP SFP	SKL FKF	PS SAF	EKA PFF	KIPU EBP	SKP FKP	
	Jokioinen-Jockis	1452	259	565	193	217	132	9	28	4	4	32	
%	100,0	17,8	38,9	13,3	14,9	9,1	0,6	1,9	0,3	0,3	2,2	0,6	0,9
-96	2918	475	1370	254	504	164	9	29	5	3	-	-	137
%	100,0	16,3	46,9	8,7	17,3	5,6	0,3	1,0	0,2	0,1	-	-	4,5
ENN.	654	117	243	98	88	71	5	12	-	4	14	2	4
%	100,0	17,9	37,2	15,0	13,5	10,9	0,8	1,8	-	0,6	2,1	0,3	0,6
Kalvoia	839	265	168	216	53	64	7	23	4	2	29	8	1
%	100,0	31,6	20,0	25,7	6,3	7,6	0,8	2,7	0,5	0,2	3,5	1,0	0,1
-96	1646	485	492	307	127	67	18	42	10	6	-	-	130
%	100,0	29,5	29,9	18,7	7,7	4,1	1,1	2,6	0,6	0,4	-	-	7,3
ENN.	383	140	65	92	18	38	5	5	3	2	11	4	1
%	100,0	36,6	17,0	24,0	4,7	9,9	1,3	1,3	0,8	0,5	2,9	1,0	0,3
Hämeenkoski	567	64	231	185	19	36	1	9	5	4	12	1	1
%	100,0	11,3	40,7	32,6	3,4	6,3	0,2	1,6	0,9	0,7	2,1	0,2	0,2
-96	1085	171	431	258	73	26	6	37	-	3	-	-	56
%	100,0	15,8	39,7	23,8	6,7	2,4	0,6	3,4	-	0,3	-	-	4,9
ENN.	329	44	137	105	9	18	-	3	5	4	3	1	-
%	100,0	13,4	41,6	31,9	2,7	5,5	-	0,9	1,5	1,2	0,9	0,3	-
Kärkölä	1129	188	372	380	60	74	4	13	11	1	26	-	11
%	100,0	16,7	32,9	33,7	5,3	6,6	0,4	1,2	1,0	0,1	2,3	-	1,0
-96	2304	509	695	600	174	103	13	30	14	5	-	-	144
%	100,0	22,1	30,2	26,0	7,6	4,5	0,6	1,3	0,6	0,2	-	-	5,9
ENN.	498	86	170	167	23	28	3	7	7	-	7	-	1
%	100,0	17,3	34,1	33,5	4,6	5,6	0,6	1,4	1,4	-	1,4	-	0,2
Lammi	1478	249	476	467	54	137	9	39	6	1	33	7	9
%	100,0	16,8	32,2	31,6	3,7	9,3	0,6	2,6	0,4	0,1	2,2	0,5	0,6
-96	2822	519	1066	683	129	144	19	84	10	6	-	-	125
%	100,0	18,4	37,8	24,2	4,6	5,1	0,7	3,0	0,4	0,2	-	-	4,2
ENN.	636	117	176	204	29	55	5	26	4	-	16	4	6
%	100,0	18,4	27,7	32,1	4,6	8,6	0,8	4,1	0,6	-	2,5	0,6	0,9
Loppi	1680	285	521	459	162	135	5	30	8	3	64	8	11
%	100,0	17,0	31,0	27,3	9,6	8,0	0,3	1,8	0,5	0,2	3,8	0,5	0,7
-96	3461	635	1295	627	450	153	24	60	14	6	-	-	259
%	100,0	18,3	37,4	18,1	13,0	4,4	0,7	1,7	0,4	0,2	-	-	7,0
ENN.	706	142	208	202	64	48	-	10	4	2	21	5	4
%	100,0	20,1	29,5	28,6	9,1	6,8	-	1,4	0,6	0,3	3,0	0,7	0,6
Padasjoki	943	139	258	324	83	69	8	17	5	7	25	8	5
%	100,0	14,7	27,4	34,4	8,8	7,3	0,8	1,8	0,5	0,7	2,7	0,8	0,5
-96	1910	359	521	557	201	57	14	51	14	4	-	-	177
%	100,0	18,8	27,3	29,2	10,5	3,0	0,7	2,7	0,7	0,2	-	-	8,5
ENN.	478	69	132	170	47	26	6	5	3	7	12	1	2
%	100,0	14,4	27,6	35,6	9,8	5,4	1,3	1,0	0,6	1,5	2,5	0,2	0,4
Renko	590	116	252	127	24	40	1	8	-	-	22	-	1
%	100,0	19,7	42,7	21,5	4,1	6,8	0,2	1,4	-	-	3,7	-	0,2
-96	1119	255	510	182	62	35	8	23	-	3	-	-	56
%	100,0	22,8	45,6	16,3	5,5	3,1	0,7	2,1	-	0,3	-	-	4,8
ENN.	242	54	92	61	8	14	-	3	-	-	10	-	-
%	100,0	22,3	38,0	25,2	3,3	5,8	-	1,2	-	-	4,1	-	-
Tammela	1560	239	619	360	123	123	5	37	2	2	30	20	17
%	100,0	15,3	39,7	23,1	7,9	7,9	0,3	2,4	0,1	0,1	1,9	1,3	1,1
-96	3235	497	1637	431	339	131	17	55	5	1	-	-	188
%	100,0	15,4	50,6	13,3	10,5	4,0	0,5	1,7	0,2	0,0	-	-	5,5
ENN.	678	110	258	176	52	54	2	6	2	1	11	6	6
%	100,0	16,2	38,1	26,0	7,7	8,0	0,3	0,9	0,3	0,1	1,6	0,9	0,9

Vaalipiiri ja kunta Valokrets och kommun Constituency and municipality	Hyväksytyt äänestysliput puolueittain, Godkända röstsedlar efter parti, Valid ballots by party												Hyvätyt liput Kasserade sedlar Invalid ballots	
	Yhteensä Totalt Total	SDP	KESK CENT	KOK SAML	VAS VÄNST LEFT	VIHR GRÖNA GREENS	RKP SFP	SKL FKF	PS SAF	EKA PFF	KIPU EBP	SKP FKP		
Tuulos		345	59	105	121	16	18	2	2	1	1	20	-	-
	%	100,0	17,1	30,4	35,1	4,6	5,2	0,8	0,6	0,3	0,8	5,8	-	-
	-96	749	139	298	194	34	29	4	5	2	1	-	-	47
	%	100,0	18,6	39,8	25,9	4,5	3,9	0,5	0,7	0,3	0,1	-	-	5,9
	ENN.	142	25	49	47	4	9	-	1	-	-	7	-	-
%	100,0	17,6	34,5	33,1	2,8	6,3	-	0,7	-	-	4,9	-	-	
Urjala		1281	231	472	293	88	79	3	26	2	2	80	5	12
	%	100,0	18,0	36,8	22,9	6,9	6,2	0,2	2,0	0,2	0,2	6,2	0,4	0,9
	-96	2790	509	1369	396	213	103	8	41	6	3	-	-	163
	%	100,0	18,2	49,1	14,2	7,6	3,7	0,3	1,8	0,3	0,1	-	-	5,5
	ENN.	694	131	238	174	48	39	1	16	2	2	38	5	9
%	100,0	18,9	34,8	25,1	6,9	5,6	0,1	2,3	0,3	0,3	5,5	0,7	1,3	
Ypäjä		578	58	289	121	49	31	2	18	5	1	18	6	3
	%	100,0	10,0	46,5	20,9	8,5	5,4	0,3	3,1	0,9	0,2	3,1	1,0	0,5
	-96	1341	134	759	163	154	47	6	13	2	-	-	-	73
	%	100,0	10,0	56,8	12,2	11,8	3,5	0,4	1,0	0,1	-	-	-	5,2
	ENN.	264	24	122	57	27	11	2	9	4	1	7	-	2
%	100,0	9,1	46,2	21,6	10,2	4,2	0,8	3,4	1,5	0,4	2,7	-	0,8	
Pirkanmaa - Birkaland		102367	17311	11356	31891	16120	14095	912	3027	699	248	5810	898	516
	%	100,0	16,9	11,1	31,2	15,7	13,8	0,9	3,0	0,7	0,2	5,7	0,9	0,5
	-96	182337	40486	28400	47189	27301	14416	1646	5472	897	312	-	-	10736
	%	100,0	22,2	15,6	25,8	15,0	7,9	0,9	3,0	0,5	0,2	-	-	5,6
	ENN.	49571	8849	5381	15904	8002	5828	538	1555	388	181	2402	543	219
%	100,0	17,9	10,9	32,1	16,1	11,8	1,1	3,1	0,8	0,4	4,8	1,1	0,4	
Kaupunkimaiset kunnat Urbana kommuner Urban municipalities		78522	13713	5047	25407	13325	12099	798	2249	418	188	4542	736	390
	%	100,0	17,5	6,4	32,4	17,0	15,4	1,0	2,9	0,5	0,2	5,8	0,9	0,5
	-96	134552	31464	13960	36766	21766	12325	1342	3716	471	206	-	-	7301
	%	100,0	23,4	10,4	27,3	16,2	9,2	1,0	2,8	0,4	0,2	-	-	5,1
	ENN.	37423	6927	2374	12475	6500	4918	464	1118	212	143	1855	437	152
%	100,0	18,5	6,8	33,3	17,4	13,1	1,2	3,0	0,6	0,4	5,0	1,2	0,4	
Kangasala		4818	795	561	1645	570	706	37	153	39	9	275	28	18
	%	100,0	16,5	11,6	34,1	11,8	14,7	0,8	3,2	0,8	0,2	5,7	0,6	0,4
	-96	8920	1742	1172	3062	1065	630	62	275	37	24	-	-	496
	%	100,0	19,5	13,1	34,3	11,9	7,1	0,7	3,1	0,4	0,3	-	-	5,3
	ENN.	1972	363	229	698	238	227	17	58	20	7	100	15	5
%	100,0	18,4	11,6	35,4	12,1	11,5	0,9	2,9	1,0	0,4	5,1	0,8	0,8	
Mänttä		1511	464	129	505	152	146	3	28	5	2	58	19	8
	%	100,0	30,7	8,5	33,4	10,1	9,7	0,2	1,9	0,3	0,1	3,8	1,3	0,5
	-96	3168	1111	419	770	378	153	20	103	18	3	-	-	349
	%	100,0	35,1	13,2	24,3	11,9	4,8	0,6	3,3	0,6	0,1	-	-	9,9
	ENN.	912	278	79	306	101	83	1	16	3	2	32	11	4
%	100,0	30,5	8,7	33,6	11,1	9,1	0,1	1,8	0,3	0,2	3,5	1,2	0,4	
Nokia		5730	1125	468	1485	1346	597	33	106	45	11	371	143	37
	%	100,0	19,6	8,2	25,9	23,5	10,4	0,6	1,8	0,8	0,2	6,5	2,5	0,6
	-96	11168	2498	1471	2148	2899	756	85	338	40	19	-	-	862
	%	100,0	22,4	13,2	19,2	26,0	6,8	0,8	3,0	0,4	0,2	-	-	7,2
	ENN.	2632	536	206	699	645	211	17	51	25	10	144	88	15
%	100,0	20,4	7,8	26,6	24,5	8,0	0,6	1,9	0,9	0,4	5,5	3,3	0,6	

Vaali­piiri ja kunta Valkrets och kommun Constituency and municipality	Hyväksytyt äänestysliput puolueittain, Godkända röstsedlar efter parti, Valid ballots by party												Hyllätyt liput Kasserade sedlar Invalid ballots	
	Yhteensä Totalt Total	SDP	KESK CENT	KOK SAML	VAS VÄNST LEFT	VIHR GRÖNA GREENS	RKP SFP	SKL FKF	PS SAF	EKA PFF	KIPU EBP	SKP FKP		
Pirkkala-Birkala		3029	850	194	1022	299	377	29	59	13	2	178	6	18
	%	100,0	28,1	6,4	33,7	9,9	12,4	1,0	1,9	0,4	0,1	5,9	0,2	0,6
	-96	5217	1258	514	1629	616	513	54	160	21	6	-	-	320
	%	100,0	24,1	9,9	31,2	11,8	9,8	1,0	3,1	0,4	0,1	-	-	5,8
	ENN.	1284	394	75	463	121	128	12	15	8	-	65	3	6
%	100,0	30,7	5,8	36,1	9,4	10,0	0,9	1,2	0,6	-	5,1	0,2	0,5	
Tampere-Tammerfors		51016	8445	2684	17371	7160	9167	627	1643	255	137	3079	448	244
	%	100,0	16,6	5,9	34,1	14,0	18,0	1,2	3,2	0,5	0,3	6,0	0,9	0,5
	-96	82925	19319	7368	23747	11789	8889	933	2279	266	117	-	-	3705
	%	100,0	23,3	8,9	28,6	14,2	10,7	1,1	2,7	0,3	0,1	-	-	4,3
	ENN.	24716	4343	1364	8686	3452	3870	384	855	131	104	1268	259	99
%	100,0	17,6	5,5	35,1	14,0	15,7	1,6	3,5	0,5	0,4	5,1	1,0	0,4	
Toijala		1703	388	149	553	268	162	7	56	5	5	104	6	9
	%	100,0	22,8	8,7	32,5	15,7	9,5	0,4	3,3	0,3	0,3	6,1	0,4	0,5
	-96	3595	1059	565	920	440	220	31	98	12	8	-	-	278
	%	100,0	29,5	15,7	25,6	12,2	6,1	0,9	2,7	0,3	0,2	-	-	7,2
	ENN.	839	212	60	292	117	75	2	28	-	3	48	2	5
%	100,0	25,3	7,2	34,8	13,9	8,9	0,2	3,3	-	0,4	5,7	0,2	0,6	
Valkeakoski		5408	622	366	1221	2548	276	38	80	26	11	187	33	24
	%	100,0	11,5	6,8	22,6	47,1	5,1	0,7	1,5	0,5	0,2	3,5	0,6	0,4
	-96	9415	1977	1088	2089	2668	489	79	194	33	13	-	-	604
	%	100,0	21,0	11,6	22,2	28,3	5,2	0,8	2,1	0,4	0,1	-	-	6,0
	ENN.	2847	336	165	670	1336	139	25	41	13	9	87	26	10
%	100,0	11,8	5,8	23,5	46,9	4,9	0,9	1,4	0,5	0,3	3,1	0,9	0,4	
Viiala		1096	287	73	257	262	100	1	41	2	2	59	12	4
	%	100,0	26,2	6,7	23,4	23,9	9,1	0,1	3,7	0,2	0,2	5,4	1,1	0,4
	-96	2164	657	249	384	528	99	17	74	3	3	-	-	238
	%	100,0	30,4	11,5	17,7	24,4	4,6	0,8	3,4	0,1	0,1	-	-	9,9
	ENN.	589	159	37	140	153	41	1	21	-	2	26	9	3
%	100,0	27,0	6,2	23,8	26,0	7,0	0,2	3,6	-	0,3	4,4	1,5	0,5	
Ylöjärvi		4211	737	423	1348	720	568	23	83	28	9	231	41	28
	%	100,0	17,5	10,0	32,0	17,1	13,5	0,5	2,0	0,7	0,2	5,5	1,0	0,7
	-96	7980	1843	1114	2017	1383	576	61	195	41	13	-	-	449
	%	100,0	23,1	14,0	25,3	17,3	7,2	0,8	2,4	0,5	0,2	-	-	5,3
	ENN.	1632	306	159	521	337	144	5	33	12	6	85	24	5
%	100,0	18,8	9,7	31,9	20,6	8,8	0,3	2,0	0,7	0,4	5,2	1,5	0,3	
Taajaan asutut kunnat Tätortskommuner Semi-urban municipalities		9408	1361	1877	2781	1195	989	62	348	92	28	622	53	40
%	100,0	14,5	20,0	29,6	12,7	10,5	0,7	3,7	1,0	0,3	6,6	0,6	0,4	
-96	18221	3575	4502	4472	2296	929	140	728	188	18	-	-	1381	
%	100,0	19,6	24,7	24,5	12,6	5,1	0,8	4,0	1,0	0,1	-	-	7,0	
ENN.	4584	706	914	1420	588	388	36	186	60	15	241	30	22	
%	100,0	15,4	19,9	31,0	12,8	8,5	0,8	4,1	1,9	0,3	5,3	0,7	0,5	
Hämeenkyrö-Tavastkyro		2146	282	510	625	333	176	11	72	13	5	104	15	12
	%	100,0	13,1	23,8	29,1	15,5	8,2	0,5	3,4	0,6	0,2	4,8	0,7	0,6
	-96	4256	614	1255	1015	672	196	34	141	28	2	-	-	308
	%	100,0	14,4	29,5	23,8	15,8	4,6	0,8	3,3	0,7	0,0	-	-	6,7
	ENN.	1199	166	273	351	202	87	8	42	9	4	51	6	6
%	100,0	13,8	22,8	29,3	16,8	7,3	0,7	3,5	0,8	0,3	4,3	0,5	0,5	

Vaali­piiri ja kunta Valkrets och kommun Constituency and municipality	Hyväksytyt äänestysliput puolueittain, Godkända röstsedlar efter parti, Valid ballots by party												Hyältyt liput Kasserade sedlar Invalid ballots	
	Yhteensä Totalt Total	SDP	KESK CENT	KOK SAMML	VAS VÄNST LEFT	VIHR GRÖNA GREENS	RKP SFP	SKL FKF	PS SAF	EKA PFF	KIPU EBP	SKP FKP		
Lempää	3656	484	449	1068	532	552	22	123	16	7	383	20	7	
	%	100,0	13,2	12,3	29,2	14,6	15,1	0,6	3,4	0,4	0,2	10,5	0,5	0,2
	-96	6276	1355	979	1707	946	437	54	271	22	8	-	-	348
	%	100,0	21,6	15,6	27,2	15,1	7,0	0,8	4,3	0,4	0,1	-	-	5,8
	ENN.	1336	204	157	414	196	159	12	52	10	3	117	12	3
%	100,0	15,3	11,8	31,0	14,7	11,9	0,9	3,9	0,7	0,2	8,8	0,9	0,2	
Orivesi	2008	366	418	689	160	168	11	89	7	6	86	8	14	
	%	100,0	18,2	20,9	34,3	8,0	8,4	0,5	4,4	0,3	0,3	4,3	0,4	0,7
	-96	3924	924	949	963	352	192	27	147	21	5	-	-	349
	%	100,0	23,5	24,2	24,5	9,0	4,9	0,7	3,7	0,5	0,1	-	-	8,2
	ENN.	1097	195	207	412	88	90	2	48	7	2	42	4	10
%	100,0	17,8	18,9	37,6	8,0	8,2	0,2	4,4	0,6	0,2	3,8	0,4	0,9	
Parkano	1598	229	500	399	170	93	18	64	56	10	49	10	7	
	%	100,0	14,3	31,3	25,0	10,6	5,8	1,1	4,0	3,5	0,6	3,1	0,6	0,4
	-96	3765	682	1319	787	326	104	25	169	117	3	-	-	376
	%	100,0	18,1	35,0	20,9	8,7	2,8	0,7	4,5	3,1	0,1	-	-	9,1
	ENN.	952	141	277	243	102	52	14	44	34	6	31	8	3
%	100,0	14,8	29,1	25,5	10,7	5,5	1,5	4,6	3,6	0,6	3,3	0,3	0,3	
Maaseutumaiset kunnat Landsbygdskommuner Rural municipalities	14437	2237	4432	3703	1600	1007	52	430	189	32	646	109	86	
	%	100,0	15,5	30,7	25,6	11,1	7,0	0,4	3,0	1,3	0,2	4,5	0,8	0,6
	-96	29564	5447	9938	5951	3239	1162	164	1028	238	88	-	-	2054
	%	100,0	18,4	33,6	20,1	11,0	3,9	0,6	3,5	0,8	0,3	-	-	6,5
	ENN.	7564	1216	2093	2009	914	522	38	251	116	23	306	76	45
%	100,0	16,1	27,7	26,6	12,1	6,9	0,5	3,3	1,5	0,3	4,0	1,0	0,6	
Ikaalinen-Ikalis	1781	225	702	435	135	134	5	72	6	3	57	7	7	
	%	100,0	12,6	39,4	24,4	7,6	7,5	0,3	4,0	0,3	0,2	3,2	0,4	0,4
	-96	3966	603	1581	831	317	149	23	200	21	5	-	-	192
	%	100,0	15,2	39,9	21,0	8,0	3,8	0,6	5,0	0,5	0,1	-	-	4,6
	ENN.	991	137	355	254	73	78	4	42	5	3	36	4	2
%	100,0	13,8	35,8	25,6	7,4	7,9	0,4	4,2	0,5	0,3	3,6	0,4	0,2	
Juupajoki	479	93	130	123	57	36	1	6	8	-	23	2	4	
	%	100,0	19,4	27,1	25,7	11,9	7,5	0,2	1,3	1,7	-	4,8	0,4	0,8
	-96	1096	251	327	230	96	50	2	32	8	3	-	-	70
	%	100,0	22,9	29,3	21,0	8,8	4,6	0,2	2,9	0,7	0,3	-	-	6,0
	ENN.	292	60	73	67	46	20	1	2	4	-	17	2	3
%	100,0	20,5	25,0	22,9	15,8	6,8	0,3	0,7	1,4	-	5,8	0,7	1,0	
Kihniö	440	49	185	65	28	17	2	43	29	2	15	5	1	
	%	100,0	11,1	42,0	14,8	6,4	3,9	0,5	9,8	6,6	0,5	3,4	1,1	0,2
	-96	1137	148	497	178	67	18	3	106	45	3	-	-	114
	%	100,0	13,0	43,7	15,7	5,9	1,6	0,3	9,3	4,0	0,3	-	-	9,1
	ENN.	294	31	115	45	20	11	1	34	23	1	12	1	1
%	100,0	10,5	39,1	15,3	6,3	3,7	0,3	11,6	7,8	0,3	4,1	0,3	0,3	
Kuhmalahti	286	36	110	73	24	16	1	7	1	-	15	3	-	
	%	100,0	12,6	38,5	25,5	8,4	5,6	0,3	2,4	0,3	-	5,2	1,0	-
	-96	527	68	189	107	35	17	1	13	2	4	-	-	41
	%	100,0	12,9	35,9	20,8	6,6	3,2	0,2	2,5	0,4	0,8	-	-	7,2
	ENN.	133	15	46	35	12	11	1	4	1	-	5	3	-
%	100,0	11,3	34,6	26,3	9,0	8,3	0,8	3,0	0,8	-	3,8	2,8	-	

Vaalipiiri ja kunta Valokrets och kommun Constituency and municipality	Hyväksytyt äänestysliput puolueittain, Godkända röstsedlar efter parti, Valid ballots by party												Hylättyt liput Kasserade sedlar Invalid ballots	
	Yhteensä Totalt Total	SDP	KESK CENT	KOK SAML	VAS VÄNST LEFT	VIHR GRÖNA GREENS	RKP SFP	SKL FKF	PS SAF	EKA PFF	KIPU EBP	SKP FKP		
Kuorevesi	644	153	170	179	60	49	1	9	1	1	12	9	3	
	%	100,0	23,8	26,4	27,8	9,3	7,6	0,2	1,4	0,2	0,2	1,9	1,4	0,5
	-96	1405	376	400	266	132	46	10	40	4	1	-	-	156
	%	100,0	26,8	28,5	18,9	9,4	3,2	0,7	2,8	0,3	0,1	-	-	10,0
	ENN.	389	85	105	120	37	25	1	4	1	1	5	5	1
%	100,0	21,9	27,0	30,8	9,5	6,4	0,3	1,0	0,3	0,3	1,2	1,3	0,3	
Kuru	738	132	173	202	88	45	5	16	16	-	48	13	6	
	%	100,0	17,9	23,4	27,4	11,9	6,1	0,7	2,2	2,2	-	6,5	1,8	0,8
	-96	1456	285	455	300	188	55	8	37	15	1	-	-	76
	%	100,0	19,6	31,3	20,6	12,9	3,8	0,5	2,5	1,0	0,1	-	-	5,0
	ENN.	368	66	86	85	48	29	5	9	9	-	19	12	4
%	100,0	17,9	23,4	23,1	13,0	7,9	1,4	2,4	2,4	-	5,2	3,3	1,1	
Kytämäkoski	638	98	188	175	57	43	2	9	10	2	52	2	6	
	%	100,0	15,4	29,5	27,4	8,9	6,7	0,3	1,4	1,6	0,3	8,2	0,3	0,9
	-96	1204	241	471	216	107	43	5	25	14	1	-	-	89
	%	100,0	20,0	39,1	17,9	8,9	3,6	0,4	2,1	1,2	0,1	-	-	6,9
	ENN.	292	45	79	79	18	29	1	5	6	2	27	1	4
%	100,0	15,4	27,1	27,1	6,2	9,9	0,3	1,7	2,1	0,7	9,2	0,3	1,4	
Luopioinen	615	89	142	190	101	42	-	10	7	2	27	5	4	
	%	100,0	14,5	23,1	30,9	16,4	6,8	-	1,6	1,1	0,3	4,4	0,8	0,6
	-96	1217	196	317	278	194	53	2	19	2	11	-	-	75
	%	100,0	16,1	26,0	22,8	15,9	4,4	0,2	1,6	0,2	0,9	-	-	5,8
	ENN.	295	44	55	100	47	26	-	4	4	-	12	3	2
%	100,0	14,9	18,6	33,9	15,9	8,8	-	1,4	1,4	-	4,1	1,0	0,7	
Längelmäki	453	80	136	134	42	25	-	17	2	2	13	2	5	
	%	100,0	17,7	30,0	29,6	9,3	5,5	-	3,8	0,4	0,4	2,9	0,4	1,1
	-96	910	187	296	197	57	32	10	35	10	4	-	-	90
	%	100,0	20,5	32,5	21,6	6,3	3,5	1,1	3,8	1,1	0,4	-	-	9,0
	ENN.	280	50	76	89	27	15	-	11	1	2	7	2	4
%	100,0	17,9	27,1	31,8	9,6	5,4	-	3,9	0,4	0,7	2,5	0,7	1,4	
Mouhijärvi	684	86	215	188	84	38	2	15	3	-	46	7	3	
	%	100,0	12,6	31,4	27,5	12,3	5,6	0,3	2,2	0,4	-	6,7	1,0	0,4
	-96	1389	217	443	277	220	46	7	39	13	-	-	-	149
	%	100,0	15,6	31,9	19,9	15,8	3,3	0,5	2,8	0,9	-	-	-	9,7
	ENN.	341	51	102	100	40	15	2	10	-	-	17	4	2
%	100,0	15,0	29,9	29,2	11,7	4,4	0,6	2,9	-	-	5,0	1,2	0,6	
Päikkäne	1038	162	217	363	93	97	3	37	5	4	51	6	8	
	%	100,0	15,6	20,9	35,0	9,0	9,3	0,3	3,6	0,5	0,4	4,9	0,6	0,8
	-96	2037	370	401	598	140	120	18	56	9	29	-	-	148
	%	100,0	18,2	19,7	29,4	6,9	5,9	0,9	2,7	0,4	1,4	-	-	6,8
	ENN.	549	89	96	205	58	47	3	18	1	4	25	3	4
%	100,0	16,2	17,5	37,3	10,6	8,6	0,5	3,8	0,2	0,7	4,6	0,5	0,7	
Ruovesi	1584	224	392	459	274	107	18	22	16	4	49	19	10	
	%	100,0	14,1	24,7	29,0	17,3	6,8	1,1	1,4	1,0	0,3	3,1	1,2	0,6
	-96	2981	495	914	610	510	132	24	52	22	2	-	-	230
	%	100,0	16,6	30,7	20,5	17,1	4,4	0,8	1,7	0,7	0,1	-	-	7,2
	ENN.	916	120	220	259	189	52	11	13	15	2	22	13	5
%	100,0	13,1	24,0	28,3	20,6	5,7	1,2	1,4	1,6	0,2	2,4	1,4	0,5	
Sahalahti	449	62	104	127	62	35	-	17	10	-	30	2	5	
	%	100,0	13,8	23,2	28,3	13,8	7,8	-	3,8	2,2	-	6,7	0,4	1,1
	-96	988	185	263	209	148	44	8	33	5	1	-	-	85
	%	100,0	18,7	26,6	21,2	15,0	4,5	0,8	3,3	0,5	0,1	-	-	7,9
	ENN.	248	45	50	66	40	15	-	6	8	-	16	2	4
%	100,0	18,1	20,2	26,6	16,1	6,0	-	2,4	3,2	-	6,5	0,8	1,6	

Vaalipiiri ja kunta Valokrets och kommun Constituency and municipality	Hyväksytyt äänestysliput puolueittain, Godkända röstsedlar efter parti. Valid ballots by party												Hylätyt liput Kasserade sedlar Invalid ballots	
	Yhteensä Totalt Total	SDP	KESK CENT	KOK SAML	VAS VÄNST LEFT	VIHR GRÖNA GREENS	RKP SFP	SKL FKF	PS SAF	EKA PFF	KIPU EBP	SKP FKP		
Vesilähti	842	100	299	238	61	72	-	24	2	3	42	1	5	
	%	100,0	11,9	35,5	28,2	7,2	8,6	-	2,9	0,2	0,4	5,0	0,1	0,6
	-96	1433	196	612	305	117	60	5	43	3	3	-	-	74
	%	100,0	13,7	42,7	21,3	8,2	4,2	0,3	3,0	0,2	0,2	-	-	4,9
	ENN.	369	60	113	95	32	32	-	13	-	3	20	1	3
%	100,0	16,3	30,6	25,7	8,7	8,7	-	3,5	-	0,8	5,4	0,3	0,8	
Viljakkala	520	69	163	115	77	33	1	24	5	1	32	-	5	
	%	100,0	13,3	31,3	22,1	14,8	6,2	0,2	4,6	1,0	0,2	6,2	-	1,0
	-96	990	141	357	172	165	29	4	37	3	-	-	-	70
	%	100,0	14,2	36,1	17,4	16,7	2,9	0,4	3,7	0,3	-	-	-	6,6
	ENN.	243	42	64	51	46	16	1	13	1	1	8	-	1
%	100,0	17,2	26,3	21,0	18,9	6,6	0,4	5,3	0,4	0,4	3,3	-	0,4	
Viipula	1187	231	324	277	139	84	5	34	22	6	51	14	6	
	%	100,0	19,5	27,3	23,3	11,7	7,1	0,4	2,9	1,9	0,5	4,3	1,2	0,5
	-96	2717	693	790	491	320	100	12	110	33	1	-	-	182
	%	100,0	25,5	29,1	18,1	11,8	3,7	0,4	4,0	1,2	0,0	-	-	6,3
	ENN.	567	111	128	147	75	40	2	17	10	3	26	8	1
%	100,0	19,6	22,6	25,9	13,2	7,1	0,4	3,0	1,8	0,5	4,6	1,4	0,2	
Virrat-Virdois	2059	348	782	360	218	134	6	68	46	2	83	12	8	
	%	100,0	16,9	38,0	17,5	10,6	6,5	0,3	3,3	2,2	0,1	4,0	0,6	0,4
	-96	4111	795	1625	686	426	168	22	151	29	19	-	-	213
	%	100,0	19,2	39,5	16,7	10,4	4,1	0,5	3,7	0,7	0,5	-	-	4,9
	ENN.	997	165	330	212	106	61	5	46	27	1	32	12	4
%	100,0	16,5	33,1	21,3	10,6	6,1	0,5	4,6	2,7	0,1	3,2	1,2	0,4	
Kymi - Kymmene	71803	16817	19232	19620	3479	7566	560	1886	322	98	1826	397	363	
	%	100,0	23,4	26,8	27,3	4,8	10,5	0,8	2,6	0,4	0,1	2,5	0,6	0,5
	-96	144894	50617	30389	32414	8464	8944	1293	3846	493	144	-	-	7629
	%	100,0	34,9	21,0	22,4	5,8	6,2	0,9	2,7	0,3	0,1	-	-	5,0
	ENN.	32924	7989	7807	9578	1697	3361	332	990	160	66	736	208	167
%	100,0	24,2	23,7	29,1	5,2	10,2	1,0	3,0	0,5	0,2	2,2	0,6	0,5	
Kaupunkimaiset kunnat Urbana kommuner Urban municipalities	44023	12339	6563	13839	2494	5515	355	1100	183	65	1268	302	233	
	%	100,0	28,0	14,9	31,4	5,7	12,5	0,8	2,5	0,4	0,1	2,9	0,7	0,5
	-96	89549	35168	10685	22200	5979	6529	772	2293	249	93	-	-	4390
	%	100,0	39,3	11,9	24,8	6,7	7,3	0,9	2,6	0,3	0,1	-	-	4,7
	ENN.	20878	5833	2912	6850	1196	2472	224	588	89	40	514	160	107
%	100,0	27,9	13,9	32,8	5,7	11,8	1,1	2,8	0,4	0,2	2,5	0,8	0,5	
Hamina-Fredrikshamn	2039	434	274	848	108	246	16	41	7	2	57	6	7	
	%	100,0	21,3	13,4	41,6	5,3	12,1	0,8	2,0	0,3	0,1	2,8	0,3	0,3
	-96	4099	1487	382	1270	289	272	38	90	16	4	-	-	193
	%	100,0	36,9	9,3	31,0	7,1	6,6	0,9	2,2	0,4	0,1	-	-	4,5
	ENN.	1195	237	163	520	67	134	14	23	4	2	29	2	5
%	100,0	19,8	13,6	43,5	5,6	11,2	1,2	1,9	0,3	0,2	2,4	0,2	0,4	
Imla	6282	2209	779	1814	325	705	22	145	40	14	180	49	38	
	%	100,0	35,2	12,4	28,9	5,2	11,2	0,4	2,3	0,6	0,2	2,9	0,8	0,6
	-96	14049	6422	1405	3306	857	816	85	253	55	16	-	-	635
	%	100,0	45,7	10,0	23,5	6,1	5,8	0,6	1,8	0,4	0,1	-	-	4,3
	ENN.	3324	1177	368	1026	162	355	11	83	21	10	76	35	18
%	100,0	35,4	11,1	30,9	4,9	10,7	0,3	2,5	0,6	0,3	2,3	1,1	0,5	



Vaalipiiri ja kunta Valkrets och kommun Constituency and municipality	Hyväksytyt äänestysliput puolueittain, Godkända röstsedlar efter parti, Valid ballots by party												Hyällyt liput Kasserade sedlar Invalid ballots	
	Yhteensä Totalt Total	SDP	KESK CENT	KOK SAML	VAS VÄNST LEFT	VIHR GRÖNA GREENS	RKP SFP	SKL FKF	PS SAF	EKA PFF	KIPU EBP	SKP FKP		
Kotka	12463	3981	1007	3727	1063	1658	137	252	37	23	461	117	69	
	%	100,0	31,9	8,1	29,9	8,5	13,3	1,1	2,0	0,3	0,2	3,7	0,9	0,6
	-96	24167	10194	1756	5283	2403	1829	302	750	56	24	-	-	1178
	%	100,0	42,2	7,3	21,9	9,9	7,6	1,2	3,1	0,2	0,1	-	-	4,6
	ENN.	6127	1881	501	1926	533	766	90	142	21	15	190	62	34
%	100,0	30,7	8,2	31,4	8,7	12,5	1,5	2,3	0,3	0,2	3,1	1,0	0,6	
Kouvola	7145	1370	1322	2622	264	978	73	270	24	11	194	17	35	
	%	100,0	19,2	18,5	36,7	3,7	13,7	1,0	3,8	0,3	0,2	2,7	0,2	0,5
	-96	14303	4574	1904	4502	668	982	130	531	50	7	-	-	845
	%	100,0	32,0	13,3	31,5	4,7	6,9	0,9	3,7	0,3	0,0	-	-	5,6
	ENN.	3376	621	642	1291	121	425	40	145	13	4	64	10	17
%	100,0	18,4	19,0	38,2	3,6	12,6	1,2	4,3	0,4	0,1	1,9	0,3	0,5	
Kuusankoski	4180	1724	613	901	229	463	52	67	10	6	104	11	20	
	%	100,0	41,2	14,7	21,6	5,5	11,1	1,2	1,6	0,2	0,1	2,5	0,3	0,5
	-96	9049	4457	906	1739	630	498	113	177	29	12	-	-	581
	%	100,0	49,3	10,0	19,2	7,0	5,5	1,2	2,0	0,3	0,1	-	-	6,0
	ENN.	2018	867	249	469	110	186	37	39	4	3	50	4	8
%	100,0	43,0	12,3	23,2	5,5	9,2	1,8	1,3	0,2	0,1	2,5	0,3	0,4	
Lappeenranta- Viikmanstrand	11914	2621	2568	3927	505	1465	55	325	65	9	272	102	64	
	%	100,0	22,0	21,6	33,0	4,2	12,3	0,5	2,7	0,5	0,1	2,3	0,9	0,5
	-96	23882	8034	4332	6100	1132	2132	104	492	43	30	-	-	958
	%	100,0	33,6	18,1	25,5	4,7	8,9	0,4	2,1	0,2	0,1	-	-	3,9
	ENN.	4838	1050	989	1618	203	606	32	156	26	6	105	47	25
%	100,0	21,7	20,4	33,4	4,2	12,5	0,7	3,2	0,5	0,1	2,2	1,0	0,5	
Taajaan asutut kunnat Tätortskommuner Semi-urban municipalities	10908	2260	4027	2455	494	974	51	302	55	15	236	39	55	
	%	100,0	20,7	36,9	22,5	4,5	8,9	0,5	2,8	0,5	0,1	2,2	0,4	0,5
	-96	22905	7906	6451	4331	1113	1054	176	620	87	19	-	-	1248
	%	100,0	34,5	28,2	18,9	4,9	4,6	0,8	2,7	0,4	0,1	-	-	5,2
	ENN.	4932	1101	1608	1193	261	435	24	151	29	12	95	23	27
%	100,0	22,3	32,6	24,2	5,3	8,8	0,5	3,1	0,6	0,2	1,9	0,5	0,5	
Joutseno	2384	606	757	527	75	268	8	63	21	5	40	14	12	
	%	100,0	25,4	31,8	22,1	3,1	11,2	0,3	2,6	0,9	0,2	1,7	0,6	0,5
	-96	5029	1886	1253	909	250	289	32	120	34	3	-	-	229
	%	100,0	37,5	24,9	18,1	5,0	5,7	0,6	2,4	0,7	0,1	-	-	4,4
	ENN.	1139	300	334	267	38	119	4	36	10	4	21	6	4
%	100,0	26,3	29,3	23,4	3,3	10,4	0,4	3,2	0,9	0,4	1,8	0,5	0,3	
Anjalankoski	3487	805	1156	771	258	283	23	80	16	3	77	15	15	
	%	100,0	23,1	33,2	22,1	7,4	8,1	0,7	2,3	0,5	0,1	2,2	0,4	0,4
	-96	7610	2803	2038	1334	475	296	61	162	18	6	-	-	481
	%	100,0	36,8	26,8	17,5	6,2	3,9	0,8	2,1	0,2	0,1	-	-	5,9
	ENN.	1774	459	480	438	153	141	11	38	9	3	31	11	8
%	100,0	25,9	27,1	24,7	8,6	7,9	0,6	2,1	0,5	0,2	1,7	0,6	0,4	
Valkeala	2390	283	1104	548	70	203	16	96	10	4	54	2	21	
	%	100,0	11,8	46,2	22,9	2,9	8,5	0,7	4,0	0,4	0,2	2,3	0,1	0,9
	-96	4858	1294	1650	987	178	256	46	186	15	5	-	-	275
	%	100,0	26,6	34,0	20,3	3,7	5,3	0,9	3,8	0,3	0,1	-	-	5,4
	ENN.	967	107	424	230	29	87	8	53	4	2	21	2	12
%	100,0	11,1	43,8	23,8	3,0	9,0	0,8	5,5	0,4	0,2	2,2	0,2	1,2	

Vaali­piiri ja kunta Valkrets och kommun Constituency and municipality	Hyväksytyt äänestysliput puolueittain, Godkända röstsedlar efter parti, Valid ballots by party												Hylättyt liput Kasserade sedlar Invalid ballots	
	Yhteensä Totalt Total	SDP	KESK CENT	KOK SAML	VAS VÄNST LEFT	VIHR GRÖNA GREENS	RKP SFP	SKL FKF	PS SAF	EKA PFF	KIPU EBP	SKP FKP		
Vehkalahti-Vecelax		2647	566	1010	609	91	220	4	63	8	3	65	8	7
	%	100,0	21,4	38,2	23,0	3,4	8,3	0,2	2,4	0,3	0,1	2,5	0,3	0,3
	-96	5408	1923	1510	1101	210	213	37	152	20	5	-	-	263
	%	100,0	35,6	27,9	20,4	3,9	3,9	0,7	2,8	0,4	0,1	-	-	4,6
	ENN.	1052	235	370	258	41	88	1	24	6	3	22	4	3
	%	100,0	22,3	35,2	24,5	3,9	8,4	0,1	2,3	0,9	0,3	2,1	0,4	0,8
Maaseutumaiset kunnat Landsbygdskommuner Rural municipalities		16872	2218	8642	3326	491	1077	154	484	84	18	322	56	75
	%	100,0	13,1	51,2	19,7	2,9	6,4	0,9	2,9	0,5	0,1	1,9	0,3	0,4
	-96	32440	7543	13253	5883	1372	1361	345	933	157	32	-	-	1991
	%	100,0	23,3	40,9	18,1	4,2	4,2	1,1	2,9	0,5	0,1	-	-	5,8
	ENN.	7114	1055	3287	1535	240	454	84	251	42	14	127	25	33
	%	100,0	14,9	46,2	21,6	3,4	6,4	1,2	3,5	0,6	0,2	1,8	0,4	0,5
Elimäki		1887	224	955	375	63	156	20	36	2	3	47	6	10
	%	100,0	11,9	50,6	19,9	3,3	8,3	1,1	1,9	0,1	0,2	2,8	0,3	0,9
	-96	3786	827	1478	752	168	201	32	92	13	7	-	-	237
	%	100,0	21,8	39,0	19,9	4,4	5,3	0,8	2,4	0,3	0,2	-	-	5,9
	ENN.	718	81	355	148	20	70	7	19	-	1	16	1	6
	%	100,0	11,3	49,4	20,6	2,8	9,7	1,0	2,6	-	0,1	2,2	0,1	0,9
Iitti		2290	275	1399	309	72	142	15	28	10	2	28	10	10
	%	100,0	12,0	61,1	13,5	3,1	6,2	0,7	1,2	0,4	0,1	1,2	0,4	0,4
	-96	3608	903	1198	738	239	160	45	55	15	7	-	-	299
	%	100,0	25,0	33,2	20,5	6,6	4,4	1,2	1,5	0,4	0,2	-	-	7,7
	ENN.	890	114	495	148	34	56	9	16	-	2	12	4	4
	%	100,0	12,8	55,6	16,6	3,8	6,3	1,0	1,9	-	0,2	1,3	0,4	0,4
Jaala		509	71	280	81	23	29	1	6	3	2	9	4	4
	%	100,0	13,9	55,0	15,9	4,5	5,7	0,2	1,2	0,6	0,4	1,8	0,8	0,8
	-96	995	210	386	196	66	50	7	15	4	-	-	-	49
	%	100,0	21,1	38,8	19,7	6,6	5,0	0,7	1,5	0,4	-	-	-	4,7
	ENN.	211	33	114	29	11	9	-	4	2	2	6	1	1
	%	100,0	15,6	54,0	13,7	5,2	4,3	-	1,9	0,9	0,9	2,8	0,5	0,5
Lemi		684	52	396	134	12	52	1	16	7	-	9	5	2
	%	100,0	7,6	57,9	19,6	1,8	7,6	0,1	2,3	1,0	-	1,3	0,7	0,9
	-96	1438	242	714	256	42	79	6	23	15	2	-	-	127
	%	100,0	16,8	49,7	17,8	2,9	5,5	0,4	1,6	1,0	0,1	-	-	8,1
	ENN.	217	14	119	45	7	21	1	5	1	-	3	1	2
	%	100,0	6,5	54,8	20,7	3,2	9,7	0,5	2,3	0,5	-	1,4	0,5	0,9
Luumäki		1311	105	653	363	20	87	2	44	9	3	24	1	4
	%	100,0	6,0	49,8	27,7	1,5	6,6	0,2	3,4	0,7	0,2	1,8	0,1	0,3
	-96	2603	471	1182	554	81	89	19	87	9	2	-	-	121
	%	100,0	18,1	45,4	21,3	3,1	3,4	0,7	3,3	0,3	0,1	-	-	4,4
	ENN.	534	53	238	155	10	37	2	19	4	2	13	1	1
	%	100,0	9,9	44,6	29,0	1,9	6,9	0,4	3,6	0,7	0,4	2,4	0,2	0,2
Miehkälä		698	50	437	128	11	22	-	31	3	2	14	-	3
	%	100,0	7,2	62,6	18,3	1,6	3,2	-	4,4	0,4	0,3	2,0	-	0,4
	-96	1185	158	692	186	20	20	3	57	2	-	-	-	62
	%	100,0	13,3	58,4	15,7	1,7	1,7	0,3	4,8	0,2	-	-	-	5,0
	ENN.	241	25	130	58	3	4	-	14	3	2	2	-	2
	%	100,0	10,4	53,9	24,1	1,2	1,7	-	5,8	1,2	0,8	0,8	-	0,8

TILASTOKESKUS / VAALITILASTOT

Taulu 2. (Jatk.) - Tabell 2. (Forts.) - Table 2. (Cont.)

Vaali­piiri ja kunta Valkrets och kommun Constituency and municipality	Hyväksytyt äänestysliput puolueittain, Godkända röstsedlar efter parti, Valid ballots by party												Hylätyt liput Kasserade sedlar Invalid ballots	
	Yhteensä Totalt Total	SDP	KESK CENT	KOK SAML	VAS VÄNST LEFT	VIHR GRÖNA GREENS	RKP SFP	SKL FKF	PS SAF	EKA PFF	KIPU EBP	SKP FKP		
Parikkala		1222	158	703	184	31	59	4	56	7	1	16	3	4
	%	100,0	12,9	57,5	15,1	2,5	4,8	0,3	4,6	0,6	0,1	1,3	0,2	0,3
	-96	2386	502	1135	357	80	73	12	138	10	2	-	-	144
	%	100,0	21,0	47,6	15,0	3,4	3,1	0,5	5,8	0,4	0,1	-	-	5,7
	ENN.	659	104	349	108	19	30	3	32	4	1	7	2	1
	%	100,0	15,8	53,0	16,4	2,9	4,6	0,5	4,9	0,6	0,2	1,1	0,3	0,2
Pyhtää-Pytis		1157	259	253	321	79	78	86	21	6	-	49	5	4
	%	100,0	22,4	21,9	27,7	6,8	6,7	7,4	1,8	0,5	-	4,2	0,4	0,3
	-96	2426	804	502	463	205	110	159	52	4	1	-	-	158
	%	100,0	33,1	20,7	19,1	8,5	4,5	6,6	2,1	0,2	0,0	-	-	6,1
	ENN.	640	147	141	184	44	34	51	15	2	-	20	2	1
	%	100,0	23,0	22,0	28,7	6,9	5,3	8,0	2,3	0,3	-	3,1	0,3	0,2
Rautjärvi		1120	232	482	209	46	74	3	40	8	1	19	6	8
	%	100,0	20,7	43,0	18,7	4,1	6,6	0,3	3,6	0,7	0,1	1,7	0,5	0,7
	-96	2400	806	854	351	94	107	10	76	7	2	-	-	132
	%	100,0	33,6	35,6	14,6	3,9	4,5	0,4	3,2	0,3	0,1	-	-	5,2
	ENN.	477	116	161	105	22	30	1	23	6	1	9	3	3
	%	100,0	24,3	33,3	22,0	4,6	6,3	0,2	4,8	1,3	0,2	1,9	0,6	0,6
Ruokolahti		1519	266	629	358	37	117	4	55	11	1	35	6	8
	%	100,0	17,5	41,4	23,6	2,4	7,7	0,3	3,6	0,7	0,1	2,3	0,4	0,5
	-96	3002	869	1081	558	140	114	11	86	18	3	-	-	174
	%	100,0	28,9	36,0	18,6	4,7	3,9	0,4	2,9	0,6	0,1	-	-	5,5
	ENN.	772	149	291	187	30	57	1	28	11	1	13	4	4
	%	100,0	19,2	37,7	24,2	3,9	7,4	0,1	3,6	1,4	0,1	1,7	0,5	0,5
Saari		439	27	347	22	6	8	-	14	4	-	9	2	1
	%	100,0	6,2	79,0	5,0	1,4	1,8	-	3,2	0,9	-	2,1	0,5	0,2
	-96	820	92	527	57	37	18	4	28	10	3	-	-	40
	%	100,0	11,2	64,3	7,0	4,5	2,2	0,5	3,4	1,2	0,4	-	-	4,7
	ENN.	224	16	169	15	4	7	-	5	1	-	6	1	-
	%	100,0	7,1	75,4	6,7	1,8	3,1	-	2,2	0,4	-	2,7	0,4	-
Savitaipale		1047	133	477	256	22	67	5	65	6	1	13	2	3
	%	100,0	12,7	45,6	24,5	2,1	6,4	0,5	6,2	0,6	0,1	1,2	0,2	0,3
	-96	2078	382	946	369	52	96	11	81	25	1	-	-	168
	%	100,0	18,4	45,5	17,8	2,5	4,6	0,5	3,9	1,2	0,0	-	-	7,5
	ENN.	395	67	155	97	7	27	2	30	6	1	2	1	1
	%	100,0	17,0	39,2	24,6	1,8	6,8	0,5	7,6	1,5	0,3	0,5	0,3	0,3
Suomenniemi		228	28	128	39	10	15	-	7	-	-	1	-	-
	%	100,0	12,3	56,1	17,1	4,4	6,6	-	3,1	-	-	0,4	-	-
	-96	467	89	253	63	16	12	6	8	6	-	-	-	37
	%	100,0	19,1	54,2	13,5	3,4	2,6	1,3	1,7	1,3	-	-	-	7,3
	ENN.	99	13	48	14	4	13	-	7	-	-	-	-	-
	%	100,0	13,1	48,5	14,1	4,0	13,1	-	7,1	-	-	-	-	-
Taipalsaari		1083	171	403	285	30	112	4	54	2	-	19	3	5
	%	100,0	15,8	37,2	26,3	2,8	10,3	0,4	5,0	0,2	-	1,8	0,3	0,5
	-96	2203	591	667	531	65	139	6	79	5	1	-	-	114
	%	100,0	26,8	30,3	24,1	3,0	6,3	0,3	3,6	0,2	0,0	-	-	4,9
	ENN.	381	52	139	107	10	34	2	30	-	-	6	1	2
	%	100,0	13,6	36,5	28,1	2,6	8,9	0,5	7,9	-	-	1,6	0,3	0,5
Uukuniemi		229	6	188	18	1	5	3	2	1	-	4	1	1
	%	100,0	2,6	82,1	7,9	0,4	2,2	1,3	0,9	0,4	-	1,7	0,4	0,4
	-96	328	44	185	53	7	13	3	8	3	-	-	-	11
	%	100,0	13,4	56,4	16,2	2,1	4,0	0,9	2,4	0,9	-	-	-	3,2
	ENN.	132	5	103	14	1	3	2	1	-	-	2	1	-
	%	100,0	3,8	78,0	10,6	0,8	2,3	1,5	0,8	-	-	1,5	0,8	-

Vaalipiiri ja kunta Valokrets och kommun Constituency and municipality	Hyväksytyt äänestysliput puolueittain, Godkända röstsedlar efter parti, Valid ballots by party												Hyväksytyt liput Kasserade sedlar invalid ballots	
	Yhteensä Total	SDP	KESK CENT	KOK SAML	VAS VÄNST LEFT	VIHR GRÖNA GREENS	RKP SFP	SKL FKF	PS SAF	EKA PFF	KIPU EBP	SKP FKP		
Virolahti		1001	123	590	188	25	37	5	7	5	2	18	1	6
	%	100,0	12,3	58,9	18,8	2,5	3,7	0,5	0,7	0,5	0,2	1,8	0,1	0,6
	-96	1876	422	914	320	42	50	9	38	7	1	-	-	98
	%	100,0	22,5	48,7	17,1	2,2	2,7	0,5	2,0	0,4	0,1	-	-	5,0
	ENN.	391	55	193	99	13	15	2	3	2	1	7	1	3
	%	100,0	14,1	49,4	25,3	3,3	3,8	0,5	0,8	0,5	0,3	1,8	0,3	0,8
Ylämaa		448	38	322	56	3	17	1	2	-	-	8	1	2
	%	100,0	8,5	71,9	12,5	0,7	3,8	0,2	0,4	-	-	1,8	0,2	0,4
	-96	839	131	539	79	18	30	2	10	4	-	-	-	20
	%	100,0	15,6	64,2	9,4	2,1	3,6	0,2	1,2	0,5	-	-	-	2,3
	ENN.	133	11	87	22	1	7	1	-	-	-	3	1	2
	%	100,0	8,3	65,4	16,5	0,8	5,3	0,8	-	-	-	2,3	0,8	1,5
Mikkeli - S:t Michel		43042	9358	14789	9987	2397	3696	125	1331	221	71	918	149	210
	%	100,0	21,7	34,4	23,2	5,6	8,6	0,3	3,1	0,5	0,2	2,1	0,3	0,5
	-96	87335	19791	30365	18669	6047	4189	639	3045	453	88	-	-	5116
	%	100,0	22,7	34,8	21,4	6,9	4,8	0,7	3,5	0,5	0,1	-	-	5,5
	ENN.	22326	4887	7263	5722	1194	1821	76	697	119	45	423	79	93
	%	100,0	21,9	32,5	25,6	5,3	8,2	0,3	3,1	0,5	0,2	1,8	0,4	0,4
Kaupunkimaiset kunnat Urbana kommuner Urban municipalities		19988	5232	4026	5711	1330	2296	83	643	112	30	443	82	99
	%	100,0	26,2	20,1	28,6	6,7	11,5	0,4	3,2	0,6	0,2	2,2	0,4	0,5
	-96	40463	10634	9139	10722	3469	2455	364	1345	178	41	-	-	2024
	%	100,0	26,3	22,6	26,5	8,6	6,1	0,9	3,3	0,4	0,1	-	-	4,8
	ENN.	10450	2663	2098	3266	632	1090	52	340	57	20	190	42	47
	%	100,0	25,5	20,1	31,3	6,0	10,4	0,5	3,3	0,5	0,2	1,8	0,4	0,4
Heinola		4806	1024	570	1581	572	634	30	193	27	14	127	34	27
	%	100,0	21,3	11,9	32,9	11,9	13,2	0,6	4,0	0,6	0,3	2,6	0,7	0,6
	-96	9742	2208	1474	2766	1325	654	80	357	42	11	-	-	679
	%	100,0	22,7	15,1	28,4	13,6	6,7	0,8	3,7	0,4	0,1	-	-	6,5
	ENN.	2370	471	275	874	258	297	20	88	12	8	49	18	12
	%	100,0	19,9	11,6	36,9	10,9	12,5	0,8	3,7	0,5	0,3	2,1	0,8	0,5
Mikkeli-S:t Michel		7128	1771	1578	2196	269	851	38	191	39	8	166	21	44
	%	100,0	24,8	22,1	30,8	3,8	11,9	0,5	2,7	0,5	0,1	2,3	0,3	0,6
	-96	13604	3175	3246	4517	665	919	174	313	50	10	-	-	519
	%	100,0	23,3	23,9	33,2	4,9	6,8	1,3	2,3	0,4	0,1	-	-	3,7
	ENN.	3740	874	832	1262	140	405	21	98	18	7	73	10	20
	%	100,0	23,4	22,2	33,7	3,7	10,8	0,6	2,6	0,5	0,2	2,0	0,3	0,5
Pieksämäki		2400	759	497	580	155	241	2	79	16	1	61	9	7
	%	100,0	31,6	20,7	24,2	6,5	10,0	0,1	3,3	0,7	0,0	2,5	0,4	0,3
	-96	5191	1563	1218	1137	416	236	43	311	29	6	-	-	270
	%	100,0	30,1	23,5	21,9	8,0	4,5	0,8	6,0	0,6	0,1	-	-	4,9
	ENN.	1344	443	294	344	70	115	2	37	10	-	24	5	5
	%	100,0	33,0	21,9	25,6	5,2	8,6	0,1	2,8	0,7	-	1,8	0,4	0,4
Savonlinna-Nyslott		5654	1678	1381	1354	334	570	13	180	30	7	89	18	21
	%	100,0	29,7	24,4	23,9	5,9	10,1	0,2	3,2	0,5	0,1	1,6	0,3	0,4
	-96	11926	3688	3201	2302	1063	646	67	364	57	14	-	-	556
	%	100,0	30,9	26,8	19,3	8,9	5,4	0,6	3,1	0,5	0,1	-	-	4,5
	ENN.	2996	875	697	786	164	273	9	117	17	5	44	9	10
	%	100,0	29,2	23,3	26,2	5,5	9,1	0,3	3,9	0,6	0,2	1,5	0,3	0,3

TILASTOKESKUS / VAALITILASTOT

Taulu 2. (Jatk.) - Tabell 2. (Forts.) - Table 2. (Cont.)

Vaalipiiri ja kunta Valkrets och kommun Constituency and municipality	Hyväksytyt äänestysliput puolueittain, Godkända röstsedlar efter parti, Valid ballots by party												Hylätyt liput Kasserade sedlar invalid ballots
	Yhteensä Total Total	SDP	KESK CENT	KOK SAML	VAS VÄNST LEFT	VIHR GRÖNA GREENS	RKP SFP	SKL FKF	PS SAF	EKA PFF	KIPU EBP	SKP FKP	
<b>Taajaan asutut kunnat</b>													
<b>Tätortskommuner</b>													
Semi-urban municipalities	1474	245	567	384	56	111	1	50	4	3	46	7	2
%	100,0	16,6	38,5	26,1	3,8	7,5	0,1	3,4	0,3	0,2	3,1	0,5	0,1
-96	3167	548	1169	798	139	142	32	108	21	6	-	-	281
%	100,0	17,3	36,9	25,2	4,4	4,5	1,0	3,4	0,7	0,2	-	-	8,1
ENN.	795	126	278	238	33	66	-	26	1	2	19	6	1
%	100,0	15,8	35,0	29,9	4,2	8,3	-	3,3	0,1	0,3	2,4	0,8	0,1
Mäntyharju	1474	245	567	384	56	111	1	50	4	3	46	7	2
%	100,0	16,6	38,5	26,1	3,8	7,5	0,1	3,4	0,3	0,2	3,1	0,5	0,1
-96	3167	548	1169	798	139	142	32	108	21	6	-	-	281
%	100,0	17,3	36,9	25,2	4,4	4,5	1,0	3,4	0,7	0,2	-	-	8,1
ENN.	795	126	278	238	33	66	-	26	1	2	19	6	1
%	100,0	15,8	35,0	29,9	4,2	8,3	-	3,3	0,1	0,3	2,4	0,8	0,1
<b>Maaseutumaiset kunnat</b>													
<b>Landsbygdskommuner</b>													
Rural municipalities	21580	3881	10196	3892	1011	1289	41	638	105	38	429	60	109
%	100,0	18,0	47,2	18,0	4,7	6,0	0,2	3,0	0,5	0,2	2,0	0,3	0,5
-96	43705	8609	20057	7149	2439	1592	243	1592	254	41	-	-	2811
%	100,0	19,7	45,9	16,4	5,6	3,6	0,6	3,6	0,6	0,1	-	-	6,0
ENN.	11081	2098	4887	2218	529	665	24	331	61	23	214	31	45
%	100,0	18,9	44,1	20,0	4,8	6,0	0,2	3,0	0,6	0,2	1,9	0,3	0,4
Anttola	485	102	235	81	7	37	1	10	1	1	10	-	2
%	100,0	21,0	48,5	16,7	1,4	7,6	0,2	2,1	0,2	0,2	2,1	-	0,4
-96	936	210	390	211	33	27	4	18	2	5	-	-	43
%	100,0	22,4	41,7	22,5	3,5	2,9	0,4	1,9	0,2	0,5	-	-	4,4
ENN.	293	64	139	50	3	23	-	6	1	1	6	-	-
%	100,0	21,8	47,4	17,1	1,0	7,8	-	2,0	0,3	0,3	2,0	-	-
Enonkoski	507	127	232	59	20	21	-	38	-	1	8	1	4
%	100,0	25,0	45,8	11,6	3,9	4,1	-	7,5	-	0,2	1,6	0,2	0,8
-96	964	265	441	92	44	35	3	53	4	1	-	-	75
%	100,0	27,5	45,7	9,5	4,6	3,6	0,3	5,5	0,4	0,1	-	-	7,2
ENN.	289	77	125	38	10	14	-	16	-	1	7	1	1
%	100,0	26,6	43,3	13,1	3,5	4,8	-	5,5	-	0,3	2,4	0,3	0,3
Hartola	853	98	315	245	53	64	1	39	4	4	26	4	2
%	100,0	11,5	36,9	28,7	6,2	7,5	0,1	4,6	0,5	0,5	3,0	0,5	0,2
-96	1831	274	748	368	126	71	11	78	4	2	-	-	139
%	100,0	15,0	40,9	20,1	6,9	3,9	0,6	4,3	0,2	0,1	-	-	7,1
ENN.	461	49	153	155	30	39	-	17	2	2	13	1	1
%	100,0	10,6	33,2	33,6	6,5	8,5	-	3,7	0,4	0,4	2,8	0,2	0,2
Haukivuori	690	84	481	60	14	25	-	12	7	2	4	1	2
%	100,0	12,2	69,7	8,7	2,0	3,6	-	1,7	1,0	0,3	0,6	0,1	0,3
-96	1121	228	599	130	37	28	9	35	10	4	-	-	87
%	100,0	20,3	53,4	11,6	3,3	2,5	0,8	3,1	0,9	0,4	-	-	7,2
ENN.	370	53	245	35	10	9	-	9	4	2	2	1	2
%	100,0	14,3	66,2	9,5	2,7	2,4	-	2,4	1,1	0,5	0,5	0,3	0,5
Heinävesi	1032	237	430	151	82	60	4	22	18	-	22	6	11
%	100,0	23,0	41,7	14,6	7,9	5,8	0,4	2,1	1,7	-	2,1	0,6	1,1
-96	2283	472	1066	255	181	67	6	82	63	1	-	-	120
%	100,0	20,7	46,7	11,2	7,9	2,9	0,3	3,6	2,8	0,0	-	-	5,0
ENN.	537	135	196	85	50	35	4	7	10	-	12	3	5
%	100,0	25,1	36,5	15,8	9,3	6,5	0,7	1,3	1,9	-	2,2	0,6	0,9

Vaalipiiri ja kunta Valokrets och kommun Constituency and municipality	Hyväksytyt äänestysliput puolueittain, Godkända röstsedlar efter parti, Valid ballots by party												Hyvätyt liput Kasserade sedlar Invalide ballots	
	Yhteensä Totalt Total	SDP	KESK CENT	KOK SAML	VAS VÄNST LEFT	VIHR GRÖNA GREENS	RKP SFP	SKL FKF	PS SAF	EKA PFF	KIPU EBP	SKP FKP		
Hirvensalmi		674	131	321	139	20	25	1	22	2	1	11	1	8
	%	100,0	19,4	47,6	20,6	3,0	3,7	0,1	3,3	0,3	0,1	1,6	0,1	1,2
	-96	1353	248	649	255	50	36	11	42	4	-	-	-	104
	%	100,0	18,3	48,0	18,8	3,7	2,7	0,8	3,1	0,3	-	-	-	7,1
	ENN.	330	59	151	72	17	13	-	14	1	-	3	-	4
%	100,0	17,9	45,8	21,8	5,2	3,9	-	4,2	0,3	-	0,8	-	1,2	
Joroinen-Jorois		1179	253	439	216	86	84	9	51	1	2	33	5	10
	%	100,0	21,8	37,2	18,3	7,3	7,1	0,8	4,3	0,1	0,2	2,8	0,4	0,8
	-96	2583	546	1114	331	172	103	20	153	8	2	-	-	167
	%	100,0	21,1	43,1	12,8	6,7	4,0	0,8	5,9	0,3	0,1	-	-	6,1
	ENN.	547	141	187	110	29	36	8	18	-	2	14	2	4
%	100,0	25,8	34,2	20,1	5,3	6,6	1,5	3,8	-	0,4	2,6	0,4	0,7	
Juva		1630	251	955	217	49	79	3	33	6	3	33	1	4
	%	100,0	15,4	58,6	13,3	3,0	4,8	0,2	2,0	0,4	0,2	2,0	0,1	0,2
	-96	3381	576	1756	489	175	125	16	108	15	5	-	-	217
	%	100,0	17,0	51,9	14,5	5,2	3,7	0,5	3,2	0,4	0,1	-	-	6,0
	ENN.	818	144	458	126	22	31	-	17	4	3	13	-	1
%	100,0	17,6	56,0	15,4	2,7	3,8	-	2,1	0,5	0,4	1,6	-	0,1	
Jäppilä		346	57	222	34	8	7	1	10	-	-	7	-	-
	%	100,0	16,5	64,2	9,8	2,3	2,0	0,3	2,9	-	-	2,0	-	-
	-96	692	111	384	77	31	17	1	46	3	-	-	-	70
	%	100,0	16,0	55,5	11,1	4,5	2,5	0,1	6,6	0,4	-	-	-	9,2
	ENN.	224	28	145	30	6	5	-	6	-	-	4	-	-
%	100,0	12,5	64,7	13,4	2,7	2,2	-	2,7	-	-	1,8	-	-	
Kangaslampi		372	84	177	71	18	9	-	7	2	-	1	3	2
	%	100,0	22,6	47,6	19,1	4,8	2,4	-	1,9	0,5	-	0,3	0,8	0,8
	-96	879	195	403	130	42	14	1	48	2	1	-	-	75
	%	100,0	22,2	45,8	14,8	4,8	1,6	0,1	5,5	0,2	0,1	-	-	7,9
	ENN.	153	32	70	37	6	2	-	3	1	-	1	1	-
%	100,0	20,9	45,8	24,2	3,9	1,3	-	2,0	0,7	-	0,7	0,7	-	
Kangasniemi		1479	200	864	222	49	69	1	47	7	2	16	2	6
	%	100,0	13,5	58,4	15,0	3,3	4,7	0,1	3,2	0,5	0,1	1,1	0,1	0,4
	-96	2888	452	1547	432	120	72	9	139	21	1	-	-	284
	%	100,0	15,7	53,6	15,0	4,2	2,5	0,8	4,8	0,7	0,0	-	-	9,0
	ENN.	701	115	361	124	26	35	1	23	7	1	6	2	4
%	100,0	16,4	51,5	17,7	3,7	5,0	0,1	3,8	1,0	0,1	0,9	0,3	0,6	
Kerimäki		1282	278	518	242	78	79	-	58	-	2	25	2	6
	%	100,0	21,7	40,4	18,9	6,1	6,2	-	4,5	-	0,2	2,0	0,2	0,5
	-96	2656	636	1159	350	203	86	13	112	12	-	-	-	201
	%	100,0	23,9	43,6	13,2	7,6	3,2	0,5	4,2	0,5	-	-	-	7,0
	ENN.	608	119	253	133	30	35	-	23	-	1	13	1	2
%	100,0	19,6	41,6	21,9	4,9	5,8	-	3,8	-	0,2	2,1	0,2	0,3	
Mikkelin mik-Michels lk		2506	464	1125	492	68	225	2	55	16	5	44	10	16
	%	100,0	18,5	44,9	19,6	2,7	9,0	0,1	2,2	0,6	0,2	1,8	0,4	0,6
	-96	5018	944	2183	1094	206	249	46	118	33	4	-	-	264
	%	100,0	18,8	43,5	21,8	4,1	5,0	0,9	2,4	0,7	0,1	-	-	5,0
	ENN.	1145	236	426	256	37	114	2	41	6	2	21	4	7
%	100,0	20,6	37,2	22,4	3,2	10,0	0,2	3,6	0,5	0,2	1,8	0,8	0,6	
Pertunmaa		481	48	235	110	27	28	1	13	9	1	8	1	3
	%	100,0	10,0	48,9	22,9	5,6	5,8	0,2	2,7	1,9	0,2	1,7	0,2	0,6
	-96	1048	165	460	223	57	40	3	35	15	2	-	-	78
	%	100,0	15,7	43,9	21,3	5,4	3,8	0,3	3,3	1,4	0,2	-	-	6,9
	ENN.	264	30	123	62	18	15	-	4	5	-	6	1	1
%	100,0	11,4	46,6	23,5	6,8	5,7	-	1,5	1,9	-	2,3	0,4	0,4	

Vaalikunta ja kunta Valkrets och kommun Constituency and municipality	Hyväksytyt äänestysliput puolueittain, Godkända röstsedlar efter parti, Valid ballots by party												Hyvätyt liput Kasserade sedlar Invalid ballots
	Yhteensä Totalt Total	SDP	KESK CENT	KOK SAML	VAS VÄNST LEFT	VIHR GRÖNA GREENS	RKP SFP	SKL FKF	PS SAF	EKA PFF	KIPU EBP	SKP FKP	
	Pieksämäen mlk-ik	1205	235	559	181	65	90	-	32	8	1	30	
%	100,0	19,5	46,4	15,0	5,4	7,5	-	2,7	0,7	0,1	2,5	0,3	0,5
-96	2614	551	1184	391	165	102	20	101	9	-	-	-	134
%	100,0	21,1	45,3	15,0	6,3	3,9	0,8	3,9	0,3	-	-	-	4,9
ENN.	640	126	279	109	36	46	-	21	4	1	15	3	3
%	100,0	19,7	43,6	17,0	5,6	7,2	-	3,3	0,6	0,2	2,3	0,5	0,5
Punkaharju	1036	263	429	151	46	71	2	40	3	2	24	5	7
%	100,0	25,4	41,4	14,6	4,4	6,9	0,2	3,9	0,3	0,2	2,3	0,5	0,7
-96	2081	508	822	302	103	132	15	100	8	-	-	-	141
%	100,0	24,4	39,5	14,5	4,9	6,3	0,7	4,8	0,4	-	-	-	6,3
ENN.	550	152	218	82	21	36	1	22	3	1	10	4	1
%	100,0	27,6	39,6	14,9	3,8	6,5	0,2	4,0	0,5	0,2	1,8	0,7	0,2
Puumala	835	103	398	179	62	46	3	29	1	1	12	1	1
%	100,0	12,3	47,7	21,4	7,4	5,5	0,4	3,5	0,1	0,1	1,4	0,1	0,1
-96	1623	328	776	266	65	53	11	57	4	1	-	-	97
%	100,0	20,2	47,8	16,4	4,0	3,3	0,7	3,5	0,2	0,1	-	-	5,6
ENN.	458	55	214	103	39	22	3	11	-	-	10	1	1
%	100,0	12,0	46,7	22,5	8,5	4,8	0,7	2,4	-	-	2,2	0,2	0,2
Rantasalmi	1049	225	499	173	60	59	3	12	2	-	15	1	4
%	100,0	21,4	47,6	16,5	5,7	5,6	0,3	1,1	0,2	-	1,4	0,1	0,4
-96	2156	451	1052	275	169	90	6	38	11	2	-	-	91
%	100,0	20,9	48,8	12,8	7,8	4,2	0,3	1,8	0,5	0,1	-	-	4,0
ENN.	611	146	258	116	39	29	2	10	2	-	9	-	2
%	100,0	23,9	42,2	19,0	6,4	4,7	0,3	1,6	0,3	-	1,5	-	0,3
Ristiina	1178	185	491	293	39	86	3	30	5	3	38	5	7
%	100,0	15,7	41,7	24,9	3,3	7,3	0,3	2,5	0,4	0,3	3,2	0,4	0,6
-96	2338	437	945	554	104	79	24	71	6	2	-	-	152
%	100,0	18,7	40,4	23,7	4,4	3,4	1,0	3,0	0,3	0,1	-	-	6,1
ENN.	571	88	235	155	18	38	1	14	5	1	15	1	2
%	100,0	15,4	41,2	27,1	3,2	6,7	0,2	2,5	0,9	0,2	2,6	0,2	0,3
Savonranta	324	81	146	30	42	10	-	1	3	-	10	1	2
%	100,0	25,0	45,1	9,3	13,0	3,1	-	0,3	0,9	-	3,1	0,3	0,6
-96	651	183	283	63	85	13	2	7	3	-	-	-	33
%	100,0	28,1	43,5	9,7	13,1	2,0	0,3	1,1	0,5	-	-	-	4,8
ENN.	136	29	56	18	21	4	-	1	1	-	6	-	1
%	100,0	21,3	41,2	13,2	15,4	2,9	-	0,7	0,7	-	4,4	-	0,7
Sulkava	885	154	462	126	54	38	-	23	4	-	20	4	2
%	100,0	17,4	52,2	14,2	6,1	4,3	-	2,6	0,5	-	2,3	0,5	0,2
-96	1724	349	851	239	121	52	2	38	5	3	-	-	118
%	100,0	20,2	49,4	13,9	7,0	3,0	0,1	2,2	0,3	0,2	-	-	6,4
ENN.	450	89	220	65	26	22	-	14	-	-	10	4	-
%	100,0	19,8	48,9	14,4	5,8	4,9	-	3,1	-	-	2,2	0,9	-
Sysmä	1283	175	498	395	58	69	6	45	4	6	25	2	3
%	100,0	13,6	38,8	30,8	4,5	5,4	0,5	3,5	0,3	0,5	1,9	0,2	0,2
-96	2351	377	962	561	130	82	9	32	10	5	-	-	86
%	100,0	16,0	40,9	23,9	5,5	3,5	0,4	3,9	0,4	0,2	-	-	3,5
ENN.	758	105	273	238	31	58	2	30	4	4	12	1	3
%	100,0	13,9	36,0	31,4	4,1	7,7	0,3	4,0	0,5	0,5	1,6	0,1	0,4
Virtasalmi	269	46	165	25	6	8	-	9	2	1	7	-	1
%	100,0	17,1	61,3	9,3	2,2	3,0	-	3,3	0,7	0,4	2,6	-	0,4
-96	534	103	283	61	20	19	1	21	2	-	-	-	35
%	100,0	19,3	53,0	11,4	3,7	3,6	0,2	3,9	0,4	-	-	-	6,2
ENN.	167	26	102	19	4	4	-	4	1	1	6	-	-
%	100,0	15,6	61,1	11,4	2,4	2,4	-	2,4	0,6	0,6	3,6	-	-

Vaali- ja kunta Valkrets och kommun Constituency and municipality	Hyväksytyt äänestysiput puolueittain, Godkända röstsedlar efter parti, Valid ballots by party												Hyätyt liput Kasserade sedlar Invalld ballots	
	Yhteensä Totalt Total	SDP	KESK CENT	KOK SAML	VAS VÄNST LEFT	VIHR GRÖNA GREENS	RKP SFP	SKL FKF	PS SAF	EKA PFF	KIPU EBP	SKP FKP		
Kuopio		50546	11514	18053	8938	4435	4103	128	1142	778	74	1009	372	222
	%	100,0	22,8	35,7	17,7	8,9	8,1	0,3	2,3	1,5	0,1	2,0	0,7	0,4
	-96	107212	16364	51722	12750	12004	4263	557	3155	1071	115	-	-	5433
	%	100,0	15,3	48,2	11,9	11,2	4,0	0,5	2,9	1,0	0,1	-	-	4,8
	ENN.	25647	5988	9096	4689	2263	1817	72	615	401	62	445	199	90
	%	100,0	23,3	35,9	18,3	8,8	7,1	0,3	2,4	1,6	0,2	1,7	0,8	0,8
Kaupunkimaiset kunnat Urbana kommuner Urban municipalities		25981	7335	5798	5912	2303	2900	89	595	240	28	586	195	108
	%	100,0	28,2	22,3	22,8	8,9	11,2	0,3	2,3	0,9	0,1	2,3	0,8	0,4
	-96	53339	10414	20864	7999	5383	2969	346	2040	305	68	-	-	2387
	%	100,0	19,9	39,1	15,0	10,1	5,6	0,6	3,8	0,6	0,1	-	-	4,3
	ENN.	12735	3680	2790	3096	1101	1223	52	303	118	24	238	110	36
	%	100,0	28,9	21,9	24,3	8,6	9,6	0,4	2,4	0,9	0,2	1,9	0,9	0,3
Iisalmi-Idensalmi		4172	801	1507	743	483	290	8	72	95	3	130	40	17
	%	100,0	19,2	36,1	17,9	11,6	7,0	0,2	1,7	2,3	0,1	3,1	1,0	0,4
	-96	9741	1411	4790	1032	1332	413	62	155	97	9	-	-	505
	%	100,0	14,5	49,2	10,6	13,7	4,2	0,6	1,6	1,0	0,1	-	-	4,9
	ENN.	2006	398	699	385	230	124	4	40	42	3	51	30	6
	%	100,0	19,8	34,8	19,2	11,5	6,2	0,2	2,0	2,1	0,1	2,5	1,5	0,3
Kuopio		17871	5065	3847	4286	1324	2285	55	393	123	19	356	118	75
	%	100,0	28,3	21,5	24,0	7,4	12,8	0,3	2,2	0,7	0,1	2,0	0,7	0,4
	-96	34033	6140	14445	5250	2981	2120	192	665	188	45	-	-	1254
	%	100,0	18,0	42,4	15,4	8,8	6,2	0,6	2,0	0,5	0,1	-	-	3,6
	ENN.	8721	2530	1869	2242	619	951	29	200	63	16	142	60	24
	%	100,0	29,0	21,4	25,7	7,1	10,9	0,3	2,3	0,7	0,2	1,6	0,7	0,3
Varkaus		3938	1469	444	883	496	325	26	130	22	6	100	37	16
	%	100,0	37,3	11,3	22,4	12,6	8,3	0,7	3,3	0,6	0,2	2,5	0,9	0,4
	-96	9565	2863	1629	1717	1070	436	92	1220	40	14	-	-	628
	%	100,0	29,9	17,0	18,0	11,2	4,6	1,0	12,8	0,4	0,1	-	-	6,2
	ENN.	2008	752	222	469	252	148	19	63	13	5	45	20	6
	%	100,0	37,5	11,1	23,4	12,5	7,4	0,9	3,1	0,6	0,2	2,2	1,0	0,3
Taajaan asutut kunnat Tätortskommuner Semi-urban municipalities		5451	1017	2462	895	414	360	7	106	48	4	102	36	24
	%	100,0	18,7	45,2	16,4	7,6	6,6	0,1	1,9	0,9	0,1	1,9	0,7	0,4
	-96	11580	1537	5773	1834	1209	405	43	201	104	6	-	-	650
	%	100,0	13,3	49,9	15,9	10,4	3,5	0,4	1,7	0,9	0,1	-	-	5,3
	ENN.	2699	505	1307	413	201	142	1	41	31	2	41	15	10
	%	100,0	18,7	48,4	15,3	7,4	5,3	0,0	1,5	1,1	0,1	1,5	0,6	0,4
Siilinjärvi		3475	760	1239	684	285	278	6	70	38	4	82	29	13
	%	100,0	21,9	35,7	19,7	8,2	8,0	0,2	2,0	1,1	0,1	2,4	0,8	0,4
	-96	7810	995	3875	1393	742	294	30	114	62	3	-	-	383
	%	100,0	12,7	49,6	17,8	9,5	3,8	0,4	1,5	0,3	0,0	-	-	4,7
	ENN.	1500	344	546	286	129	98	-	31	22	2	31	11	4
	%	100,0	22,9	36,4	19,1	8,6	6,5	-	2,1	1,5	0,1	2,1	0,7	0,3
Suonenjoki		1976	257	1223	211	129	82	1	36	10	-	20	7	11
	%	100,0	13,0	61,9	10,7	6,5	4,1	0,1	1,8	0,5	-	1,0	0,4	0,6
	-96	3770	542	1898	441	467	111	13	87	42	3	-	-	267
	%	100,0	14,4	50,3	11,7	12,4	2,9	0,3	2,3	1,1	0,1	-	-	6,6
	ENN.	1199	161	761	127	72	44	1	10	9	-	10	4	6
	%	100,0	13,4	63,5	10,6	6,0	3,7	0,1	0,8	0,8	-	0,8	0,3	0,8



Vaalipiiri ja kunta Valkrets och kommun Constituency and municipality	Hyväksytyt äänestysliput puolueittain, Godkända röstsedlar efter parti, Valid ballots by party												Hyfätyt liput Kasserade sedlar Invalide ballots
	Yhteensä Totalt Total	SDP	KESK CENT	KOK SAML	VAS VÄNST LEFT	VIHR GRÖNA GREENS	RKP SFP	SKL FKF	PS SAF	EKA PFF	KIPU EBP	SKP FKP	
	<b>Maaseutumaiset kunnat</b> Landsbygdskommuner Rural municipalities	19114	3162	9793	2131	1718	843	32	441	490	42	321	
%	100,0	16,5	51,2	11,1	9,0	4,4	0,2	2,3	2,6	0,2	1,7	0,7	0,5
-96	42293	4413	25085	2917	5412	889	168	914	662	41	-	-	2396
%	100,0	10,4	59,9	6,9	12,8	2,1	0,4	2,2	1,6	0,1	-	-	5,4
ENN.	10213	1803	4999	1180	961	452	19	271	252	36	166	74	44
%	100,0	17,7	48,9	11,6	9,4	4,4	0,2	2,7	2,5	0,4	1,6	0,7	0,4
<b>Juankoski</b>	1090	206	495	138	121	64	2	22	20	3	14	5	6
%	100,0	18,9	45,4	12,7	11,1	5,9	0,2	2,0	1,8	0,3	1,3	0,5	0,5
-96	2595	376	1428	210	307	62	9	36	42	6	-	-	133
%	100,0	14,5	55,0	8,1	11,8	2,4	0,3	1,4	1,6	0,2	-	-	4,9
ENN.	611	123	272	74	72	30	2	18	11	2	7	-	2
%	100,0	20,1	44,5	12,1	11,8	4,9	0,3	2,9	1,8	0,3	1,1	-	0,3
<b>Kaavi</b>	642	128	330	64	51	26	2	18	5	2	13	3	6
%	100,0	19,9	51,4	10,0	7,9	4,0	0,3	2,8	0,8	0,3	2,0	0,5	0,9
-96	1664	250	916	103	149	32	5	47	17	1	-	-	131
%	100,0	15,0	55,0	6,2	9,0	1,9	0,3	2,8	1,0	0,1	-	-	7,3
ENN.	345	76	169	37	23	15	-	10	4	2	8	1	4
%	100,0	22,0	49,0	10,7	6,7	4,3	-	2,9	1,2	0,6	2,3	0,3	1,1
<b>Karttula</b>	705	118	306	88	87	36	-	40	11	1	17	1	4
%	100,0	16,7	43,4	12,5	12,3	5,1	-	5,7	1,6	0,1	2,4	0,1	0,6
-96	1487	150	799	106	247	46	5	52	16	-	-	-	91
%	100,0	10,1	53,7	7,1	16,6	3,1	0,3	3,5	1,1	-	-	-	5,8
ENN.	412	66	173	57	50	18	-	28	8	1	10	1	3
%	100,0	16,0	42,0	13,8	12,1	4,4	-	6,8	1,9	0,2	2,4	0,2	0,7
<b>Keitele</b>	766	134	396	111	59	18	3	13	11	3	11	7	6
%	100,0	17,5	51,7	14,5	7,7	2,3	0,4	1,7	1,4	0,4	1,4	0,9	0,8
-96	1476	157	838	122	249	18	5	30	7	-	-	-	90
%	100,0	10,6	56,8	8,3	16,3	1,2	0,3	2,0	0,5	-	-	-	5,7
ENN.	417	83	206	51	36	13	1	8	9	2	5	3	3
%	100,0	19,9	49,4	12,2	8,8	3,1	0,2	1,9	2,2	0,5	1,2	0,7	0,7
<b>Kiuruvesi</b>	2080	199	1199	229	209	95	4	23	60	6	30	26	8
%	100,0	9,6	57,6	11,0	10,0	4,6	0,2	1,1	2,9	0,3	1,4	1,2	0,4
-96	4843	329	3057	278	705	99	22	74	76	8	-	-	321
%	100,0	6,8	63,1	5,7	14,6	2,0	0,5	1,5	1,6	0,2	-	-	6,2
ENN.	1158	121	646	140	119	45	3	13	34	5	16	16	4
%	100,0	10,4	55,8	12,1	10,3	3,9	0,3	1,1	2,9	0,4	1,4	1,4	0,9
<b>Lapinlahti</b>	1622	451	703	156	110	69	4	35	57	2	28	7	4
%	100,0	27,3	43,3	9,6	6,8	4,3	0,2	2,2	3,5	0,1	1,7	0,4	0,2
-96	3351	338	2031	231	361	101	23	76	49	2	-	-	169
%	100,0	10,1	60,6	6,9	10,8	3,0	0,7	2,3	1,5	0,1	-	-	4,8
ENN.	775	225	326	71	55	31	2	17	26	2	15	5	2
%	100,0	29,0	42,1	9,2	7,1	4,0	0,3	2,2	3,4	0,3	1,9	0,6	0,3
<b>Leppävirta</b>	2323	475	1065	340	186	129	4	56	16	6	37	9	11
%	100,0	20,4	45,8	14,6	8,0	5,6	0,2	2,4	0,7	0,3	1,6	0,4	0,5
-96	4846	842	2613	410	401	151	28	141	26	2	-	-	298
%	100,0	17,4	53,9	8,5	8,3	3,1	0,6	2,9	0,5	0,0	-	-	5,8
ENN.	1157	261	517	149	94	68	4	32	7	4	18	3	4
%	100,0	22,6	44,7	12,9	8,1	5,9	0,3	2,8	0,6	0,3	1,6	0,3	0,3

Vaalipiiri ja kunta Valkrets och kommun Constituency and municipality	Hyväksytyt äänestysliput puolueittain, Godkända röstsedlar efter parti, Valid ballots by party												Hyätyt liput Kasserade sedlar Invalide ballots	
	Yhteensä Totalt Total	SDP	KESK CENT	KOK SAML	VAS VÄNST LEFT	VIHR GRÖNA GREENS	RKP SFP	SKL FKF	PS SAF	EKA PFF	KIPU EBP	SKP FKP		
Maaninka		751	124	411	51	65	41	1	8	30	-	16	4	3
	%	100,0	16,5	54,7	6,8	8,7	5,5	0,1	1,1	4,0	-	2,1	0,5	0,4
	-96	1939	130	1378	112	151	34	8	13	60	1	-	-	95
	%	100,0	6,7	71,1	5,8	7,8	1,8	0,4	0,7	3,1	0,1	-	-	4,7
	ENN.	422	82	197	33	49	28	-	2	18	-	11	2	1
	%	100,0	19,4	46,7	7,8	11,6	6,6	-	0,5	4,3	-	2,6	0,5	0,2
Niksiä		1372	211	739	163	101	56	2	50	25	1	21	3	8
	%	100,0	15,4	53,9	11,9	7,4	4,1	0,1	3,6	1,8	0,1	1,5	0,2	0,6
	-96	3030	294	1885	251	307	46	13	82	36	2	-	-	115
	%	100,0	9,7	62,2	8,3	10,1	1,5	0,4	2,7	1,2	0,1	-	-	3,7
	ENN.	787	131	399	103	57	30	2	34	16	1	12	2	4
	%	100,0	16,6	50,7	13,1	7,2	3,8	0,3	4,3	2,0	0,1	1,5	0,3	0,5
Pielavesi		1331	177	780	124	115	44	-	15	22	6	32	16	8
	%	100,0	13,3	58,6	9,3	8,6	3,3	-	1,1	1,7	0,5	2,4	1,2	0,6
	-96	3093	175	1676	142	828	36	4	42	39	-	-	-	108
	%	100,0	5,7	54,2	4,6	26,8	1,2	0,1	1,4	1,3	-	-	-	3,4
	ENN.	622	78	353	69	56	25	-	5	10	6	13	7	4
	%	100,0	12,5	56,8	11,1	9,0	4,0	-	0,8	1,6	1,0	2,1	1,1	0,6
Rautalampi		1000	288	441	112	56	37	1	28	12	1	19	5	4
	%	100,0	28,8	44,1	11,2	5,6	3,7	0,1	2,8	1,2	0,1	1,9	0,5	0,4
	-96	1940	258	1091	171	190	58	7	59	30	4	-	-	78
	%	100,0	13,3	56,2	8,8	9,8	3,0	0,4	3,0	1,5	0,2	-	-	3,9
	ENN.	607	182	258	79	32	18	-	21	5	1	8	3	3
	%	100,0	30,0	42,5	13,0	5,3	3,0	-	3,5	0,8	0,2	1,3	0,5	0,5
Rautavaara		341	65	133	25	76	17	-	10	3	2	7	3	1
	%	100,0	19,1	39,0	7,3	22,3	5,0	-	2,9	0,9	0,6	2,1	0,9	0,3
	-96	996	100	468	50	253	14	5	39	10	4	-	-	121
	%	100,0	10,0	47,0	5,0	25,4	1,4	0,5	3,9	1,0	0,4	-	-	10,8
	ENN.	198	32	77	15	46	12	-	8	2	1	3	2	1
	%	100,0	16,2	38,9	7,6	23,2	6,1	-	4,0	1,0	0,5	1,5	1,0	0,5
Sonkajärvi		1148	137	566	133	115	56	-	26	78	1	18	18	9
	%	100,0	11,9	49,3	11,6	10,0	4,9	-	2,3	6,8	0,1	1,6	1,6	0,8
	-96	2521	225	1499	156	320	42	6	50	123	4	-	-	136
	%	100,0	8,9	59,8	6,2	12,7	1,7	0,2	2,0	4,9	0,2	-	-	5,1
	ENN.	460	53	217	64	41	29	-	14	28	1	4	9	2
	%	100,0	11,5	47,2	13,9	8,9	6,3	-	2,0	6,1	0,2	0,9	2,0	0,4
Tervo		565	64	334	58	47	18	2	19	14	1	6	2	2
	%	100,0	11,3	59,1	10,3	8,3	3,2	0,4	3,4	2,5	0,2	1,1	0,4	0,4
	-96	976	91	619	70	109	18	-	22	15	-	-	-	42
	%	100,0	9,3	63,4	7,2	11,2	1,8	-	2,3	1,5	-	-	-	4,1
	ENN.	352	42	203	35	33	10	1	11	11	1	4	1	2
	%	100,0	11,9	57,7	9,9	9,4	2,3	0,3	3,1	3,1	0,3	1,1	0,3	0,6
Tuusniemi		668	100	331	93	80	19	-	23	7	1	8	6	1
	%	100,0	15,0	49,6	13,9	12,0	2,8	-	3,4	1,0	0,1	1,2	0,9	0,1
	-96	1460	162	790	128	219	22	9	52	12	-	-	-	108
	%	100,0	11,1	54,1	8,8	15,0	1,5	0,6	3,6	0,8	-	-	-	6,9
	ENN.	345	59	160	51	38	7	-	12	7	1	6	4	-
	%	100,0	17,1	46,4	14,8	11,0	2,0	-	3,5	2,0	0,3	1,7	1,2	-
Varpaisjärvi		612	61	311	48	52	37	2	14	70	1	13	3	6
	%	100,0	10,0	50,8	7,8	8,5	6,0	0,3	2,3	11,4	0,2	2,1	0,5	1,0
	-96	1459	106	975	89	126	22	4	31	43	4	-	-	108
	%	100,0	7,3	66,8	6,1	8,6	1,5	0,3	2,1	2,9	0,3	-	-	6,9
	ENN.	289	35	125	25	33	20	2	11	28	1	7	2	3
	%	100,0	12,1	43,3	8,7	11,4	6,9	0,7	3,8	9,7	0,3	2,4	0,7	1,0

Vaalipiiri ja kunta Valkrets och kommun Constituency and municipality	Hyväksytyt äänestysliput puolueittain, Godkända röstsedlar efter parti, Valid ballots by party												Hyllätyt liput Kasserade sedlar Invalid ballots
	Yhteensä Totalt Total	SDP	KESK CENT	KOK SAML	VAS VÄNST LEFT	VIHR GRÖNA GREENS	RKP SFP	SKL FKF	PS SAF	EKA PFF	KIPU EBP	SKP FKP	
	Vehmersalmi	504	77	287	39	37	22	1	15	15	-	7	
%	100,0	15,3	56,9	7,7	7,3	4,4	0,2	3,0	3,0	-	1,4	0,8	-
-96	1104	115	751	58	83	14	1	23	12	-	-	-	73
%	100,0	10,4	68,0	5,3	7,5	1,3	0,1	2,1	1,1	-	-	-	6,2
ENN.	319	51	168	31	26	14	1	11	11	-	2	4	-
%	100,0	16,0	52,7	9,7	8,2	4,4	0,3	3,4	3,4	-	0,6	1,3	-
Vesanto	734	90	455	81	45	24	3	13	7	3	9	4	3
%	100,0	12,3	62,0	11,0	6,1	3,3	0,4	1,8	1,0	0,4	1,2	0,5	0,4
-96	1459	181	953	128	89	34	5	25	10	-	-	-	39
%	100,0	12,4	65,3	8,8	6,1	2,3	0,3	1,7	0,7	-	-	-	2,6
ENN.	505	63	304	60	33	16	1	10	5	3	7	3	2
%	100,0	12,5	60,2	11,9	6,5	3,2	0,2	2,0	1,0	0,6	1,4	0,6	0,4
Vierämä	860	57	511	78	106	35	1	13	27	2	15	15	-
%	100,0	6,6	59,4	9,1	12,3	4,1	0,1	1,5	3,1	0,2	1,7	1,7	-
-96	2054	134	1318	102	318	40	9	20	39	3	-	-	140
%	100,0	6,5	64,2	5,0	15,5	1,9	0,4	1,0	1,9	0,1	-	-	6,4
ENN.	432	40	229	36	68	23	-	6	12	2	10	6	-
%	100,0	9,3	53,0	8,3	15,7	5,3	-	1,4	2,3	0,5	2,3	1,4	-
Pohjois-Karjala - Norra Karelen - North Karelia	37402	13843	10089	7190	1728	2264	52	1017	258	38	644	279	183
%	100,0	37,0	27,0	19,2	4,6	6,1	0,1	2,7	0,7	0,1	1,7	0,7	0,5
-96	72170	28801	21007	7178	3578	3071	366	3303	603	51	-	-	3722
%	100,0	39,9	29,1	9,9	5,0	4,3	0,5	4,6	0,8	0,1	-	-	4,9
ENN.	18357	6926	4827	3587	852	1045	30	466	139	24	304	157	87
%	100,0	37,7	26,3	19,5	4,6	5,7	0,2	2,5	0,8	0,1	1,7	0,9	0,5
Kaupunkimaiset kunnat Urbana kommuner Urban municipalities	12659	5453	1511	3109	623	1240	24	280	49	7	235	128	59
%	100,0	43,1	11,9	24,6	4,9	9,8	0,2	2,2	0,4	0,1	1,9	1,0	0,5
-96	20898	9903	3635	2940	961	1326	101	662	87	9	-	-	671
%	100,0	47,4	17,4	14,1	4,6	6,3	0,5	3,2	0,4	0,0	-	-	3,1
ENN.	5733	2453	736	1435	267	528	13	120	25	4	87	65	25
%	100,0	42,8	12,8	25,0	4,7	9,2	0,2	2,1	0,4	0,1	1,5	1,1	0,4
Joensuu	12659	5453	1511	3109	623	1240	24	280	49	7	235	128	59
%	100,0	43,1	11,9	24,6	4,9	9,8	0,2	2,2	0,4	0,1	1,9	1,0	0,5
-96	20898	9903	3635	2940	961	1326	101	662	87	9	-	-	671
%	100,0	47,4	17,4	14,1	4,6	6,3	0,5	3,2	0,4	0,0	-	-	3,1
ENN.	5733	2453	736	1435	267	528	13	120	25	4	87	65	25
%	100,0	42,8	12,8	25,0	4,7	9,2	0,2	2,1	0,4	0,1	1,5	1,1	0,4
Taajaan asutut kunnat Tätortskommuner Semi-urban municipalities	6799	2675	1908	1093	426	271	16	159	55	13	132	51	41
%	100,0	39,3	28,1	16,1	6,3	4,0	0,2	2,3	0,8	0,2	1,9	0,8	0,6
-96	14436	5932	4165	1333	939	369	92	810	112	11	-	-	911
%	100,0	41,1	28,9	9,2	6,5	2,6	0,6	5,6	0,8	0,1	-	-	5,9
ENN.	3676	1444	965	625	241	157	8	101	29	9	72	25	21
%	100,0	39,3	26,3	17,0	6,6	4,3	0,2	2,7	0,8	0,2	2,0	0,7	0,6
Outokumpu	1713	636	468	278	147	86	10	32	15	2	36	3	10
%	100,0	37,1	27,3	16,2	8,6	5,0	0,6	1,9	0,9	0,1	2,1	0,2	0,6
-96	3777	1452	915	376	330	112	28	357	48	1	-	-	278
%	100,0	38,4	24,2	10,0	8,7	3,0	0,7	9,5	1,3	0,0	-	-	6,9
ENN.	1007	353	278	180	87	54	4	25	4	1	19	2	6
%	100,0	35,1	27,6	17,9	8,6	5,4	0,4	2,5	0,4	0,1	1,9	0,2	0,6

Vaali­piiri ja kunta Valikrets och kommun Constituency and municipality	Hyväksytyt äänestysliput puolueittain, Godkända röstsedlar efter parti, Valid ballots by party												Hylätyt liput Kasserade sedlar Invalide ballots	
	Yhteensä	SDP	KESK	KOK	VAS	VIHR	RKP	SKL	PS	EKA	KIPU	SKP		
	Totalt		CENT	SAML	VÄNST	GRÖNA	SFP	FKF	SAF	PFF	EBP	FKP		
	Total				LEFT	GREENS								
Lieksa		3226	1428	826	530	161	95	2	62	17	7	68	30	19
	%	100,0	44,3	25,6	16,4	5,0	2,9	0,1	1,9	0,5	0,2	2,1	0,9	0,6
	-96	6589	3103	1747	642	347	159	40	231	26	6	-	-	394
	%	100,0	47,1	26,5	9,7	5,3	2,4	0,6	3,5	0,4	0,1	-	-	5,6
	ENN.	1541	707	340	269	77	55	1	33	6	4	37	12	8
	%	100,0	45,9	22,1	17,5	5,0	3,6	0,1	2,1	0,4	0,3	2,4	0,8	0,5
Nurmes		1860	611	614	285	118	90	4	65	23	4	28	18	12
	%	100,0	32,8	33,0	15,3	6,3	4,8	0,2	3,5	1,2	0,2	1,5	1,0	0,6
	-96	4070	1377	1503	315	262	98	24	222	38	4	-	-	239
	%	100,0	33,8	36,9	7,7	6,4	2,4	0,6	5,5	0,9	0,1	-	-	5,5
	ENN.	1128	384	347	176	77	48	3	43	19	4	16	11	7
	%	100,0	34,0	30,8	15,6	6,8	4,3	0,3	3,8	1,7	0,4	1,4	1,0	0,6
Maaseutumaiset kunnat Landsbygdskommuner Rural municipalities		17944	5715	6670	2988	679	753	12	578	154	18	277	100	83
	%	100,0	31,8	37,2	16,7	3,8	4,2	0,1	3,2	0,9	0,1	1,5	0,6	0,5
-96	36836	12966	13207	2905	1678	1376	173	1831	404	31	-	-	-	2140
	%	100,0	35,2	35,9	7,9	4,6	3,7	0,5	5,0	1,1	0,1	-	-	5,5
ENN.	8948	3029	3126	1527	344	360	9	245	85	11	145	67	41	
	%	100,0	33,9	34,9	17,1	3,8	4,0	0,1	2,7	0,9	0,1	1,6	0,7	0,5
Eno		1559	735	333	242	118	42	-	44	8	3	18	16	4
	%	100,0	47,1	21,4	15,5	7,6	2,7	-	2,8	0,5	0,2	1,2	1,0	0,3
	-96	3168	1430	826	278	278	65	17	138	19	3	-	-	163
	%	100,0	45,1	26,1	8,8	8,8	2,1	0,8	4,4	0,6	0,1	-	-	4,9
	ENN.	983	480	208	150	66	27	-	22	6	2	12	10	2
	%	100,0	48,8	21,2	15,3	6,7	2,7	-	2,2	0,6	0,2	1,2	1,0	0,2
Ilomantsi-Ilomants		1381	506	416	259	58	50	1	46	11	1	21	12	9
	%	100,0	36,6	30,1	18,8	4,2	3,6	0,1	3,3	0,8	0,1	1,5	0,9	0,6
	-96	3240	1200	1040	208	177	334	10	112	31	4	-	-	177
	%	100,0	37,0	32,1	6,4	5,5	10,3	0,3	3,5	1,0	0,1	-	-	5,2
	ENN.	834	319	233	169	31	26	1	24	7	1	13	10	5
	%	100,0	38,2	27,9	20,3	3,7	3,1	0,1	2,9	0,8	0,1	1,6	1,2	0,6
Juuka		1275	389	562	131	64	48	1	39	16	2	11	12	7
	%	100,0	30,5	44,1	10,3	5,0	3,8	0,1	3,1	1,3	0,2	0,9	0,9	0,5
	-96	2803	922	1176	188	132	52	9	155	21	4	-	-	203
	%	100,0	32,9	42,0	6,7	4,7	1,9	0,3	5,5	0,7	0,1	-	-	6,8
	ENN.	621	215	245	74	35	22	1	12	3	1	5	8	3
	%	100,0	34,6	39,5	11,9	5,6	3,5	0,2	1,9	0,5	0,2	0,8	1,3	0,5
Kesälahti		598	152	258	98	18	24	-	38	1	2	6	1	6
	%	100,0	25,4	43,1	16,4	3,0	4,0	-	6,4	0,2	0,3	1,0	0,2	1,0
	-96	1303	355	583	135	53	37	2	86	10	3	-	-	57
	%	100,0	27,2	44,7	10,4	4,1	2,8	0,2	6,6	0,8	0,2	-	-	4,2
	ENN.	318	98	114	60	12	12	-	17	1	1	2	1	4
	%	100,0	30,8	35,8	18,9	3,8	3,8	-	5,3	0,3	0,3	0,6	0,3	1,2
Kiittelysvaara		562	200	218	92	10	17	-	16	1	-	6	2	2
	%	100,0	35,6	38,8	16,4	1,8	3,0	-	2,8	0,2	-	1,1	0,4	0,4
	-96	1155	425	419	95	32	29	5	60	15	-	-	-	78
	%	100,0	36,8	36,3	8,2	2,8	2,5	0,4	5,2	1,3	-	-	-	6,3
	ENN.	279	94	109	51	2	6	-	12	-	-	3	2	1
	%	100,0	33,7	39,1	18,3	0,7	2,2	-	4,3	-	-	1,1	0,7	0,4

## TILASTOKESKUS / VAALITILASTOT

## Taulu 2. (Jatk.) - Tabell 2. (Forts.) - Table 2. (Cont.)

Vaali­piiri ja kunta Valkrets och kommun Constituency and municipality	Hyväksytyt äänestysiput puolueittain, Godkända röstsedlar efter parti, Valid ballots by party												Hylättyt iput Kasserade sedlar Invalid ballots	
	Yhteensä Totalt Total	SDP	KESK CENT	KOK SAML	VAS VÄNST LEFT	VIHR GRÖNA GREENS	RKP SFP	SKL FKF	PS SAF	EKA PFF	KIPU EBP	SKP FKP		
	%	%	%	%	%	%	%	%	%	%	%	%		
Kitee	1943	524	796	337	37	93	3	95	10	3	34	11	5	
	%	100,0	27,0	41,0	17,3	1,9	4,8	0,2	4,9	0,5	0,2	1,7	0,6	0,3
	-96	4369	1366	1678	435	108	129	12	241	34	2	-	-	240
	%	100,0	31,3	38,4	10,0	2,5	2,0	0,3	5,5	0,8	0,0	-	-	5,2
	ENN.	858	238	325	157	24	50	3	37	6	-	12	6	3
%	100,0	27,7	37,9	18,3	2,8	5,8	0,3	4,3	0,7	-	1,4	0,7	0,3	
Kontio­lahti	2196	837	538	480	89	138	1	57	12	1	35	8	6	
	%	100,0	38,1	24,5	21,9	4,1	6,3	0,0	2,6	0,5	0,0	1,6	0,4	0,3
	-96	4295	1926	1110	433	211	164	17	170	37	3	-	-	257
	%	100,0	44,8	25,8	10,1	4,9	3,8	0,4	4,0	0,9	0,1	-	-	5,6
	ENN.	791	294	197	176	28	48	1	22	4	1	17	3	2
%	100,0	37,2	24,9	22,3	3,5	6,1	0,1	2,8	0,5	0,1	2,1	0,4	0,3	
Liperi	2701	788	1234	379	60	110	-	57	22	-	42	9	12	
	%	100,0	29,2	45,7	14,0	2,2	4,1	-	2,1	0,8	-	1,6	0,3	0,4
	-96	4847	1700	1854	370	125	155	54	203	97	4	-	-	241
	%	100,0	35,1	38,3	7,6	2,6	3,2	1,1	4,2	2,0	0,1	-	-	4,7
	ENN.	1546	465	716	209	30	50	-	28	15	-	26	7	8
%	100,0	30,1	46,3	13,5	1,9	3,2	-	1,8	1,0	-	1,7	0,5	0,5	
Polvijärvi	1208	297	608	109	44	47	2	51	22	1	26	1	11	
	%	100,0	24,6	50,3	9,0	3,6	3,9	0,2	4,2	1,8	0,1	2,2	0,1	0,9
	-96	2525	801	1101	111	88	76	11	161	45	1	-	-	135
	%	100,0	31,7	43,6	4,4	3,5	3,0	0,4	6,4	1,8	0,0	-	-	5,1
	ENN.	538	139	247	53	25	26	1	22	12	1	11	1	3
%	100,0	25,8	45,9	9,9	4,6	4,8	0,2	4,1	2,2	0,2	2,0	0,2	0,6	
Pyhäselkä	1165	386	365	234	42	61	1	35	8	1	26	6	6	
	%	100,0	33,1	31,3	20,1	3,6	5,2	0,1	3,0	0,7	0,1	2,2	0,5	0,5
	-96	2421	885	801	216	113	88	7	119	31	1	-	-	136
	%	100,0	36,6	33,1	8,9	4,7	3,6	0,3	4,9	1,3	0,0	-	-	5,3
	ENN.	463	156	149	82	17	32	1	7	3	1	13	2	3
%	100,0	33,7	32,2	17,7	3,7	6,9	0,2	1,5	0,6	0,2	2,8	0,4	0,6	
Rääkkylä	758	179	375	94	29	30	1	21	13	-	9	7	3	
	%	100,0	23,6	49,5	12,4	3,8	4,0	0,1	2,8	1,7	-	1,2	0,9	0,4
	-96	1529	375	743	100	81	36	4	84	31	1	-	-	85
	%	100,0	24,5	48,6	6,5	5,3	2,4	0,3	5,5	2,0	0,1	-	-	5,3
	ENN.	412	109	180	62	18	12	1	13	8	-	3	6	3
%	100,0	26,5	43,7	15,0	4,4	2,9	0,2	3,2	1,9	-	0,7	1,5	0,7	
Tohmajärvi	1186	346	466	206	35	48	1	41	16	3	16	8	8	
	%	100,0	29,2	39,3	17,4	3,0	4,0	0,1	3,5	1,3	0,3	1,3	0,7	0,7
	-96	2342	762	748	181	102	53	10	154	11	-	-	-	167
	%	100,0	32,5	31,9	7,7	4,4	2,3	0,4	6,6	0,5	-	-	-	6,7
	ENN.	547	201	159	111	18	23	-	12	10	2	7	4	3
%	100,0	36,7	29,1	20,3	3,3	4,2	-	2,2	1,8	0,4	1,3	0,7	0,5	
Tuupovaara	616	144	151	274	11	15	-	11	4	1	4	1	-	
	%	100,0	23,4	24,5	44,5	1,8	2,4	-	1,8	0,6	0,2	0,6	0,2	-
	-96	1128	367	384	79	30	115	7	34	6	1	-	-	81
	%	100,0	32,5	34,0	7,0	2,7	10,2	0,6	3,0	0,5	0,1	-	-	6,7
	ENN.	321	79	71	141	8	8	-	5	3	1	4	1	-
%	100,0	24,6	22,1	43,9	2,5	2,5	-	1,6	0,9	0,3	1,2	0,3	-	
Valtimo	648	174	293	41	61	26	1	18	9	-	19	6	3	
	%	100,0	26,9	45,2	6,3	9,4	4,0	0,2	2,8	1,4	-	2,9	0,9	0,5
	-96	1353	329	630	55	141	30	7	82	10	3	-	-	96
	%	100,0	24,3	46,6	4,1	10,4	2,2	0,5	6,1	0,7	0,2	-	-	6,6
	ENN.	373	113	152	26	29	16	-	11	6	-	14	6	1
%	100,0	30,3	40,8	7,0	7,8	4,3	-	2,9	1,6	-	3,8	1,6	0,3	

Vaali­piiri ja kunta Valkrets och kommun Constituency and municipality	Hyväksytyt äänestysliput puolueittain, Godkända röstsedlar efter parti, Valid ballots by party												Hyllätyt liput Kasserade sedlar Invalid ballots	
	Yhteensä Totalt Total	SDP	KESK CENT	KOK SAML	VAS VÄNST LEFT	VIHR GRÖNA GREENS	RKP SFP	SKL FKF	PS SAF	EKA PFF	KIPU EBP	SKP FKP		
Värtsilä		148	58	57	12	3	4	-	9	1	-	4	-	1
	%	100,0	39,2	38,5	8,1	2,0	2,7	-	6,1	0,7	-	2,7	-	0,7
	-96	358	123	114	21	7	13	1	32	6	1	-	-	24
	%	100,0	34,4	31,8	5,9	2,0	3,6	0,3	8,9	1,7	0,3	-	-	6,3
	ENN.	64	29	21	6	1	2	-	1	1	-	3	-	-
%	100,0	45,3	32,8	9,4	1,6	3,1	-	1,6	1,6	-	4,7	-	-	
Vaasa - Vasa		114941	12758	40791	17548	4942	4250	27317	2928	2440	76	1459	432	454
	%	100,0	11,1	35,5	15,3	4,3	3,7	23,8	2,5	2,1	0,1	1,3	0,4	0,4
	-96	216615	25721	75055	29510	12112	6050	46077	7142	6686	361	-	-	10960
	%	100,0	11,9	34,6	13,6	5,6	2,8	21,3	3,3	3,1	0,2	-	-	4,8
	ENN.	51138	5944	19539	9506	2483	1847	8395	1264	1218	51	664	227	166
%	100,0	11,6	38,2	18,6	4,9	3,6	16,4	2,5	2,4	0,1	1,3	0,4	0,3	
Kaupunkimaiset kunnat Urbana kommuner Urban municipalities		34352	6874	5128	6489	2350	2395	8686	1136	456	38	593	207	122
	%	100,0	20,0	14,9	18,9	6,8	7,0	25,3	3,3	1,3	0,1	1,7	0,6	0,4
	-96	64479	13336	11242	10535	5566	3470	13717	2481	740	57	-	-	3415
	%	100,0	20,7	17,4	16,3	8,6	5,4	21,3	3,8	1,1	0,1	-	-	5,0
	ENN.	16255	3066	2673	3512	1195	987	3700	480	254	21	260	107	50
%	100,0	18,9	16,4	21,6	7,4	6,1	22,8	3,0	1,6	0,1	1,6	0,7	0,3	
Kaskinen-Kaskö		447	113	36	48	48	22	160	7	4	1	7	1	-
	%	100,0	25,3	8,1	10,7	10,7	4,9	35,8	1,6	0,9	0,2	1,6	0,2	-
	-96	827	219	61	109	115	34	238	11	10	1	-	-	44
	%	100,0	26,5	7,4	13,2	13,9	4,1	28,8	1,3	1,2	0,1	-	-	5,1
	ENN.	261	69	20	36	33	10	80	6	2	1	3	1	-
%	100,0	26,4	7,7	13,8	12,6	3,8	30,7	2,3	0,8	0,4	1,1	0,4	-	
Kokkola-Karleby		7511	1139	1532	1177	596	506	1793	417	53	7	206	85	32
	%	100,0	15,2	20,4	15,7	7,9	6,7	23,9	5,6	0,7	0,1	2,7	1,1	0,4
	-96	15700	2804	3776	2057	1446	822	2803	805	212	19	-	-	984
	%	100,0	17,9	24,1	13,1	9,2	5,2	17,9	5,1	1,4	0,1	-	-	5,9
	ENN.	3567	544	704	610	306	216	863	167	25	5	84	43	11
%	100,0	15,3	19,7	17,1	8,6	6,1	24,2	4,7	0,7	0,1	2,4	1,2	0,3	
Pietarsaari-Jakobstad		5089	861	214	308	489	231	2700	173	18	6	57	32	24
	%	100,0	16,9	4,2	6,1	9,6	4,5	53,1	3,4	0,4	0,1	1,1	0,6	0,5
	-96	9418	1721	595	492	1175	272	4165	483	67	8	-	-	617
	%	100,0	18,3	6,3	5,2	12,5	2,9	44,2	5,1	0,7	0,1	-	-	6,1
	ENN.	1983	310	90	135	246	90	1003	57	9	2	28	13	13
%	100,0	15,6	4,5	6,8	12,4	4,5	50,6	2,9	0,5	0,1	1,4	0,7	0,7	
Seinäjoki		7336	1270	2508	2019	282	495	38	239	315	5	153	12	16
	%	100,0	17,3	34,2	27,5	3,8	6,7	0,5	3,3	4,3	0,1	2,1	0,2	0,2
	-96	13535	2679	4609	3678	687	628	79	426	246	18	-	-	524
	%	100,0	19,8	34,1	27,2	5,1	4,6	0,6	3,1	1,8	0,1	-	-	3,7
	ENN.	4205	753	1436	1230	151	226	20	121	186	2	74	6	9
%	100,0	17,9	34,1	29,3	3,6	5,4	0,5	2,9	4,4	0,0	1,8	0,1	0,2	
Vaasa-Vasa		13969	3491	838	2937	935	1141	3995	300	66	19	170	77	50
	%	100,0	25,0	6,0	21,0	6,7	8,2	28,6	2,1	0,5	0,1	1,2	0,6	0,4
	-96	24999	5913	2201	4199	2143	1714	6432	756	205	11	-	-	1246
	%	100,0	23,7	8,8	16,8	8,6	6,9	25,7	3,0	0,8	0,0	-	-	4,7
	ENN.	6239	1390	423	1501	459	445	1734	129	32	11	71	44	17
%	100,0	22,3	6,8	24,1	7,4	7,1	27,8	2,1	0,5	0,2	1,1	0,7	0,2	

TILASTOKESKUS / VAALITILASTOT

Taulu 2. (Jatk.) - Tabell 2. (Forts.) - Table 2. (Cont.)

Vaalipiiri ja kunta Valikrets och kommun Constituency and municipality	Hyväksytyt äänestysliput puolueittain, Godkända röstsedlar efter parti, Valid ballots by party												Hytätty liput Kasserade sedlar Invalid ballots
	Yhteensä Totalt Total	SDP	KESK CENT	KOK SAML	VAS VÄNST LEFT	VIHR GRÖNA GREENS	RKP SFP	SKL FKF	PS SAF	EKA PFF	KIPU EBP	SKP FKP	
<b>Taajaan asutut kunnat</b> Tätortskommuner Semi-urban municipalities	28384	2678	14033	4988	967	842	3168	547	787	10	301	63	108
%	100,0	9,4	49,4	17,6	3,4	3,0	11,2	1,9	2,8	0,0	1,1	0,2	0,4
-96	54369	5587	24505	9248	2410	1136	6059	1256	2575	39	-	-	2723
%	100,0	10,3	45,1	17,0	4,4	2,1	11,1	2,3	4,7	0,1	-	-	4,8
ENN.	13410	1401	6865	2764	491	379	645	270	408	8	147	32	38
%	100,0	10,4	51,2	20,6	3,7	2,8	4,8	2,0	3,0	0,1	1,1	0,2	0,3
<b>Alajärvi</b>	2194	109	1570	266	81	42	2	48	52	-	23	1	6
%	100,0	5,0	71,6	12,1	3,7	1,9	0,1	2,2	2,4	-	1,0	0,0	0,3
-96	4903	189	2365	448	163	56	22	117	1388	3	-	-	143
%	100,0	3,9	48,2	9,1	3,3	1,1	0,4	2,4	28,3	0,1	-	-	2,8
ENN.	843	47	529	158	42	16	1	19	19	-	11	1	4
%	100,0	5,6	62,8	18,7	5,0	1,9	0,1	2,3	2,3	-	1,3	0,1	0,5
<b>Ilmajoki</b>	3296	382	1827	638	67	110	3	49	192	1	24	3	7
%	100,0	11,6	55,4	19,4	2,0	3,3	0,1	1,5	5,8	0,0	0,7	0,1	0,2
-96	5883	869	3114	1136	169	138	28	116	163	4	-	-	336
%	100,0	14,8	52,9	19,2	2,9	2,3	0,5	2,0	2,8	0,1	-	-	5,4
ENN.	1658	201	901	326	32	53	3	25	98	-	18	1	3
%	100,0	12,1	54,3	19,7	1,9	3,2	0,2	1,5	5,9	-	1,1	0,1	0,2
<b>Kannus</b>	1284	141	751	159	45	45	2	53	43	-	33	12	7
%	100,0	11,0	58,5	12,4	2,5	3,5	0,2	4,1	3,3	-	2,6	0,9	0,5
-96	2871	314	1726	325	139	74	12	57	63	-	-	-	200
%	100,0	10,9	60,1	11,3	4,8	2,6	0,4	2,0	2,2	-	-	-	6,5
ENN.	544	79	296	74	14	27	1	18	15	-	14	6	1
%	100,0	14,5	54,4	13,6	2,6	5,0	0,2	3,3	2,8	-	2,6	1,1	0,2
<b>Kauhajoki</b>	3536	251	2085	730	129	105	12	44	122	1	46	11	14
%	100,0	7,1	59,0	20,6	3,6	3,0	0,3	1,2	3,5	0,0	1,3	0,3	0,4
-96	6966	496	4002	1329	328	162	25	115	245	5	-	-	362
%	100,0	7,1	57,5	19,1	4,7	2,3	0,4	1,7	3,5	0,1	-	-	4,9
ENN.	1863	141	1042	431	70	53	4	29	66	1	20	6	7
%	100,0	7,6	55,9	23,1	3,8	2,3	0,2	1,6	3,5	0,1	1,1	0,3	0,4
<b>Kauhava</b>	2976	208	2191	308	100	53	5	43	32	1	28	7	11
%	100,0	7,0	73,6	10,3	3,4	1,8	0,2	1,4	1,1	0,0	0,9	0,2	0,4
-96	4482	381	3025	481	214	54	11	80	135	3	-	-	144
%	100,0	8,5	67,5	10,7	4,8	1,2	0,2	1,8	3,0	0,1	-	-	3,1
ENN.	1732	136	1243	203	58	26	1	23	21	1	16	4	8
%	100,0	7,9	71,8	11,7	3,3	1,5	0,1	1,2	1,2	0,1	0,9	0,2	0,5
<b>Kurikka</b>	2686	361	1330	570	131	93	7	54	92	-	42	6	14
%	100,0	13,4	49,5	21,2	4,9	3,5	0,3	2,0	3,4	-	1,6	0,2	0,5
-96	5403	778	2637	1080	332	106	36	152	115	4	-	-	358
%	100,0	14,4	48,8	20,0	6,1	2,0	0,7	2,8	2,1	0,1	-	-	6,2
ENN.	1411	177	680	323	75	49	4	30	47	-	23	3	4
%	100,0	12,5	48,2	22,9	5,3	3,5	0,3	2,1	3,2	-	1,6	0,2	0,3
<b>Laihia-Laihela</b>	1946	281	911	470	120	59	9	35	43	-	11	7	5
%	100,0	14,4	46,8	24,2	6,2	3,0	0,5	1,8	2,2	-	0,6	0,4	0,3
-96	3627	584	1708	615	324	98	30	59	99	4	-	-	209
%	100,0	16,1	47,1	17,0	8,9	2,7	0,8	1,6	2,7	0,1	-	-	5,4
ENN.	1129	172	528	278	63	25	6	28	22	-	5	2	4
%	100,0	15,2	46,8	24,6	5,6	2,2	0,5	2,5	1,9	-	0,4	0,2	0,4

Vaalipiiri ja kunta Valokrets och kommun Constituency and municipality	Hyväksytyt äänestysliput puolueittain, Godkända röstsedlar efter parti, Valid ballots by party												Hylätyt liput Kasserade sedlar Invaliid ballots
	Yhteensä Totalt Total	SDP	KESK CENT	KOK SAMML	VAS VÄNST LEFT	VIHR GRÖNA GREENS	RKP SFP	SKL FKF	PS SAF	EKA PFF	KIPU EBP	SKP FKP	
Lapua-Lappo	3933	362	2164	940	129	91	7	76	124	5	30	5	9
%	100,0	9,2	55,0	23,9	3,3	2,3	0,2	1,9	3,2	0,1	0,9	0,1	0,2
-96	7414	757	3740	1787	353	117	24	222	242	13	-	-	354
%	100,0	10,2	50,4	24,1	4,8	1,6	0,3	3,0	3,3	0,2	-	-	4,6
ENN.	1986	212	995	528	70	49	4	34	71	5	16	2	3
%	100,0	10,7	50,1	26,6	3,5	2,5	0,2	1,7	3,6	0,3	0,8	0,1	0,2
Mustasaari-Korsholm	4178	305	131	273	96	129	3112	83	11	-	30	8	29
%	100,0	7,3	3,1	6,5	2,3	3,1	74,5	2,0	0,3	-	0,7	0,2	0,7
-96	8008	633	267	398	210	197	5857	226	21	1	-	-	444
%	100,0	7,9	3,3	5,0	2,6	2,5	73,1	2,8	0,3	0,0	-	-	5,3
ENN.	980	91	41	124	29	34	613	30	3	-	11	4	2
%	100,0	9,3	4,2	12,7	3,0	3,5	62,6	3,1	0,3	-	1,1	0,4	0,2
Nurmo	2355	278	1073	634	69	115	9	62	76	2	34	3	6
%	100,0	11,8	45,6	26,9	2,9	4,9	0,4	2,6	3,2	0,1	1,4	0,1	0,3
-96	4812	586	1921	1649	178	134	14	112	104	2	-	-	173
%	100,0	12,2	39,9	34,3	3,7	2,8	0,3	2,3	2,2	0,0	-	-	3,5
ENN.	1264	145	610	319	38	47	8	34	46	1	13	3	2
%	100,0	11,5	48,3	25,2	3,0	3,7	0,6	2,7	3,6	0,1	1,0	0,2	0,2
Maaseutumaiset kunnat Landsbygdskommuner Rural municipalities	52205	3206	21630	6071	1625	1013	15463	1245	1197	28	565	162	224
%	100,0	6,1	41,4	11,6	3,1	1,9	29,6	2,4	2,3	0,1	1,1	0,3	0,4
-96	97767	6798	39308	9727	4136	1444	26301	3405	3371	265	-	-	4822
%	100,0	7,0	40,2	9,9	4,2	1,5	26,9	3,5	3,4	0,3	-	-	4,7
ENN.	21473	1477	10001	3230	797	481	4050	514	556	22	257	88	78
%	100,0	6,9	46,6	15,0	3,7	2,2	18,9	2,4	2,6	0,1	1,2	0,4	0,4
Alahärmä	1837	77	1049	582	48	15	4	17	21	3	15	6	5
%	100,0	4,2	57,1	31,7	2,6	0,8	0,2	0,9	1,1	0,2	0,8	0,3	0,3
-96	2829	167	1933	370	149	28	14	43	51	1	-	-	105
%	100,0	5,9	68,3	13,1	5,3	1,0	0,5	1,5	1,8	0,0	-	-	3,6
ENN.	951	37	529	321	18	7	3	12	11	3	7	3	4
%	100,0	3,9	55,6	33,8	1,9	0,7	0,3	1,3	1,2	0,3	0,7	0,3	0,4
Alavus-Alavo	2816	222	1669	462	113	79	2	66	88	5	105	5	12
%	100,0	7,9	59,3	16,4	4,0	2,8	0,1	2,3	3,1	0,2	3,7	0,2	0,4
-96	4883	456	2742	721	286	104	11	144	130	159	-	-	219
%	100,0	9,3	56,2	14,8	5,9	2,1	0,2	2,9	2,7	3,3	-	-	4,3
ENN.	1557	139	897	265	61	47	-	36	47	5	56	4	7
%	100,0	8,9	57,6	17,0	3,9	3,0	-	2,3	3,0	0,3	3,6	0,3	0,4
Evijärvi	995	52	754	78	58	22	5	10	5	-	10	1	3
%	100,0	5,2	75,8	7,8	5,8	2,2	0,5	1,0	0,5	-	1,0	0,1	0,3
-96	1745	104	1193	114	129	19	6	30	110	2	-	-	60
%	100,0	6,0	68,4	6,5	7,4	1,1	0,3	1,7	6,3	0,1	-	-	3,3
ENN.	375	25	251	40	30	16	-	7	-	-	5	1	-
%	100,0	6,7	66,9	10,7	8,0	4,3	-	1,9	-	-	1,3	0,3	-
Halsua	419	12	321	17	11	9	1	14	23	1	5	5	1
%	100,0	2,9	76,6	4,1	2,6	2,1	0,2	3,3	5,5	0,2	1,2	1,2	0,2
-96	804	32	540	35	20	12	-	29	89	3	-	-	41
%	100,0	4,0	67,2	4,4	2,5	1,5	-	3,6	11,1	0,4	-	-	4,9
ENN.	257	6	201	12	5	3	1	3	17	1	3	5	-
%	100,0	2,3	78,2	4,7	1,9	1,2	0,4	1,2	6,6	0,4	1,2	1,9	-



Vaalipiiri ja kunta Valkrets och kommun Constituency and municipality	Hyväksytyt äänestysliput puolueittain, Godkända röstsedlar efter parti, Valid ballots by party												Hytättyt liput Kasserade sedlar Invalid ballots	
	Yhteensä Totalt Total	SDP	KESK CENT	KOK SAML	VAS VÄNST LEFT	VIHR GRÖNA GREENS	RKP SFP	SKL FKF	PS SAF	EKA PFF	KIPU EBP	SKP FKP		
Himanka		859	51	532	67	119	27	5	15	11	-	11	21	8
	%	100,0	5,9	61,9	7,8	13,9	3,1	0,6	1,7	1,3	-	1,3	2,4	0,9
	-96	1690	133	987	106	233	45	7	28	8	2	-	-	116
	%	100,0	7,9	58,4	6,3	13,8	2,7	0,4	1,7	0,5	0,1	-	-	6,4
	ENN.	230	25	104	28	39	8	3	2	4	-	6	11	-
	%	100,0	10,9	45,2	12,2	17,0	3,5	1,3	0,9	1,7	-	2,6	4,8	-
Isojoki-Storå		664	38	456	102	17	11	-	11	17	1	10	1	1
	%	100,0	5,7	68,7	15,4	2,6	1,7	-	1,7	2,6	0,2	1,5	0,2	0,2
	-96	1429	84	915	205	71	13	2	28	71	1	-	-	95
	%	100,0	5,9	64,0	14,3	5,0	0,9	0,1	2,0	5,0	0,1	-	-	6,2
	ENN.	390	24	269	57	15	4	-	7	11	-	3	-	1
	%	100,0	6,2	69,0	14,6	3,8	1,0	-	1,8	2,8	-	0,8	-	0,3
Isokyrö-Storkyro		1519	116	859	376	31	35	13	42	29	2	12	4	1
	%	100,0	7,6	56,6	24,8	2,0	2,3	0,9	2,8	1,9	0,1	0,8	0,3	0,1
	-96	2718	278	1465	630	104	41	16	75	49	3	-	-	91
	%	100,0	10,2	53,9	23,2	3,8	1,5	0,6	2,8	1,8	0,1	-	-	3,2
	ENN.	892	73	507	222	15	12	8	26	19	2	5	3	1
	%	100,0	8,2	56,8	24,9	1,7	1,3	0,9	2,9	2,1	0,2	0,6	0,3	0,1
Jalasjärvi		2336	150	1418	474	75	48	5	34	106	1	24	1	12
	%	100,0	6,4	60,7	20,3	3,2	2,1	0,2	1,5	4,5	0,0	1,0	0,0	0,5
	-96	4726	359	2828	804	208	69	25	115	197	8	-	-	287
	%	100,0	7,6	59,8	17,0	4,4	1,5	0,5	2,4	4,2	0,2	-	-	5,7
	ENN.	1175	88	694	235	38	24	5	18	58	-	15	-	2
	%	100,0	7,5	59,1	20,0	3,2	2,0	0,4	1,5	4,9	-	1,3	-	0,2
Jurva		1209	96	620	208	151	33	1	35	45	1	12	7	6
	%	100,0	7,9	51,3	17,2	12,5	2,7	0,1	2,9	3,7	0,1	1,0	0,6	0,5
	-96	2308	177	1235	361	307	46	11	46	63	3	-	-	148
	%	100,0	7,7	53,5	15,6	13,3	2,0	0,5	2,0	2,7	0,1	-	-	6,0
	ENN.	545	41	258	108	70	19	1	17	21	1	5	4	5
	%	100,0	7,5	47,3	19,8	12,8	3,5	0,2	3,1	3,9	0,2	0,9	0,7	0,9
Karijoki-Bötom		542	22	357	98	18	14	2	6	19	1	5	-	1
	%	100,0	4,1	65,9	18,1	3,3	2,6	0,4	1,1	3,5	0,2	0,9	-	0,2
	-96	1085	40	690	205	57	12	12	8	42	-	-	-	67
	%	100,0	3,7	63,6	18,9	5,3	1,1	1,1	0,7	3,9	-	-	-	5,8
	ENN.	268	10	174	49	7	9	1	6	9	1	2	-	-
	%	100,0	3,7	64,9	18,3	2,6	3,4	0,4	2,2	3,4	0,4	0,7	-	-
Kaustinen-Kaustby		897	39	591	102	15	34	13	26	41	-	31	5	3
	%	100,0	4,3	65,9	11,4	1,7	3,8	1,4	2,9	4,6	-	3,5	0,6	0,3
	-96	2121	121	1388	155	58	57	16	38	169	1	-	-	149
	%	100,0	5,7	65,4	7,3	2,7	2,7	0,8	1,8	8,0	0,0	-	-	6,6
	ENN.	309	19	188	42	3	19	3	10	13	-	9	3	1
	%	100,0	6,1	60,9	13,6	1,0	6,1	1,0	3,2	4,2	-	2,9	1,0	0,3
Korsnäs		661	9	5	4	8	5	618	8	1	-	3	-	2
	%	100,0	1,4	0,8	0,6	1,2	0,8	93,5	1,2	0,2	-	0,5	-	0,3
	-96	1354	27	3	7	10	2	1280	10	-	-	-	-	73
	%	100,0	2,0	0,2	0,5	0,7	0,1	94,5	0,7	-	-	-	-	5,1
	ENN.	95	1	1	1	-	1	90	-	-	-	1	-	1
	%	100,0	1,1	1,1	1,1	-	1,1	94,7	-	-	-	1,1	-	1,0
Kortesjärvi		834	26	702	71	6	6	1	10	6	1	4	1	2
	%	100,0	3,1	84,2	8,5	0,7	0,7	0,1	1,2	0,7	0,1	0,5	0,1	0,2
	-96	1446	64	1127	106	27	11	4	17	67	1	-	-	52
	%	100,0	4,4	77,9	7,3	1,9	0,8	0,3	1,2	4,6	0,1	-	-	3,5
	ENN.	436	12	364	40	4	3	1	7	1	1	2	1	-
	%	100,0	2,8	83,5	9,2	0,9	0,7	0,2	1,6	0,2	0,2	0,5	0,2	-

TILASTOKESKUS / VAALITILASTOT

Taulu 2. (Jatk.) - Tabell 2. (Forts.) - Table 2. (Cont.)

Vaalipiiri ja kunta Valokrets och kommun Constituency and municipality	Hyväksytyt äänestysliput puolueittain, Godkända röstsedlar efter parti, Valid ballots by party												Hyvätyt liput Kasserade sedlar Invalid ballots	
	Yhteensä Totalt Total	SDP	KESK CENT	KOK SAML	VAS VÄNST LEFT	VIHR GRÖNA GREENS	RKP SFP	SKL FKF	PS SAF	EKA PFF	KIPU EBP	SKP FKP		
Kristinankaupunki- Kristinestad	2453	151	273	192	66	64	1636	25	19	-	23	4	4	
	%	100,0	6,2	11,1	7,8	2,7	2,6	66,7	1,0	0,8	-	0,9	0,2	0,2
	-96	4531	388	674	349	188	109	2553	116	51	-	-	-	261
	%	100,0	8,6	14,9	7,7	4,1	2,4	56,3	2,6	1,1	-	-	-	5,4
	ENN.	881	55	96	89	42	34	529	14	11	-	9	2	1
%	100,0	6,2	10,9	10,1	4,9	3,9	60,0	1,6	1,2	-	1,0	0,2	0,1	
Kruunupyö-Kronoby	2306	45	157	34	9	27	1957	48	11	-	16	2	8	
	%	100,0	2,0	6,8	1,5	0,4	1,2	84,9	2,1	0,9	-	0,7	0,1	0,9
	-96	3846	127	295	62	26	32	2961	212	51	-	-	-	154
	%	100,0	3,3	7,7	1,6	0,7	0,8	77,0	5,5	1,3	-	-	-	3,8
	ENN.	814	18	31	9	2	12	719	13	4	-	5	1	-
%	100,0	2,2	3,8	1,1	0,2	1,5	88,3	1,6	0,5	-	0,6	0,1	-	
Kuortane	1419	63	898	273	22	27	2	58	49	-	25	2	4	
	%	100,0	4,4	63,3	19,2	1,6	1,9	0,1	4,1	3,5	-	1,8	0,1	0,3
	-96	2575	149	1500	478	57	51	7	89	166	7	-	-	141
	%	100,0	5,8	58,2	18,6	2,2	2,0	0,3	3,5	6,4	0,3	-	-	5,2
	ENN.	746	38	456	152	14	8	-	38	23	-	15	2	1
%	100,0	5,1	61,1	20,4	1,9	1,1	-	5,1	3,1	-	2,0	0,3	0,1	
Kälviä-Kelviä	974	66	530	185	25	37	6	90	17	-	15	3	2	
	%	100,0	6,8	54,4	19,0	2,6	3,8	0,6	9,2	1,7	-	1,5	0,3	0,2
	-96	2127	176	1252	238	89	49	14	141	55	-	-	-	173
	%	100,0	8,3	58,9	11,2	4,2	2,3	0,7	6,6	2,6	-	-	-	7,5
	ENN.	436	35	228	88	14	14	1	42	7	-	5	2	2
%	100,0	8,0	52,3	20,2	3,2	3,2	0,2	9,6	1,6	-	1,1	0,8	0,8	
Lappajärvi	1266	80	925	131	24	22	2	36	21	-	21	4	1	
	%	100,0	6,3	73,1	10,2	1,9	1,7	0,2	2,8	1,7	-	1,7	0,3	0,1
	-96	2427	143	1611	212	65	34	10	41	257	2	-	-	92
	%	100,0	5,9	66,4	8,7	2,7	1,4	0,4	1,7	10,6	0,1	-	-	3,7
	ENN.	544	44	375	65	10	14	-	22	7	-	5	2	-
%	100,0	8,1	68,9	11,9	1,8	2,6	-	4,0	1,3	-	0,9	0,4	-	
Lehtimäki	569	22	441	41	8	20	1	16	13	1	5	1	1	
	%	100,0	3,9	77,5	7,2	1,4	3,5	0,2	2,8	2,3	0,2	0,9	0,2	0,2
	-96	1067	38	663	67	25	28	3	39	183	4	-	-	41
	%	100,0	3,6	62,1	6,3	2,3	2,6	0,3	3,7	17,2	0,4	-	-	3,7
	ENN.	211	10	159	18	2	8	1	7	3	-	3	-	-
%	100,0	4,7	75,4	8,5	0,9	3,8	0,5	3,3	1,4	-	1,4	-	-	
Lestijärvi	278	22	171	16	40	9	-	3	10	-	5	2	-	
	%	100,0	7,9	61,5	5,8	14,4	3,2	-	1,1	3,6	-	1,8	0,7	-
	-96	541	59	301	31	73	7	2	6	8	1	-	-	31
	%	100,0	10,9	55,6	5,7	13,5	1,3	0,4	1,1	1,5	0,2	-	-	5,4
	ENN.	183	12	115	10	27	5	-	1	8	-	3	2	-
%	100,0	6,6	62,8	5,5	14,8	2,7	-	0,5	4,4	-	1,6	1,1	-	
Lohtaja-Lochteä	727	53	476	83	13	25	4	49	13	-	6	5	2	
	%	100,0	7,3	65,5	11,4	1,8	3,4	0,6	6,7	1,8	-	0,8	0,7	0,3
	-96	1528	151	1003	118	46	32	9	63	22	-	-	-	76
	%	100,0	9,9	65,6	7,7	3,0	2,1	0,6	4,1	1,4	-	-	-	4,7
	ENN.	211	23	125	28	8	13	-	10	1	-	2	1	1
%	100,0	10,9	59,2	13,2	3,8	6,2	-	4,7	0,5	-	0,9	0,5	0,5	

Vaalipiiri ja kunta Valkrets och kommun Constituency and municipality	Hyväksytyt äänestysliput puolueittain, Godkända röstsedlar efter parti, Valid ballots by party												Hyätyt liput Kasserade sedlar Invalid ballots
	Yhteensä Total Total	SDP	KESK CENT	KOK SAML	VAS VÄNST LEFT	VIHR GRÖNA GREENS	RKP SFP	SKL FKF	PS SAF	EKA PFF	KIPU EBP	SKP FKP	
	Luoto-Larsmo	932	151	19	5	9	8	619	116	4	-	-	
%	100,0	16,2	2,0	0,5	1,0	0,9	66,4	12,4	0,4	-	-	0,1	0,2
-96	1833	206	30	12	15	12	1060	442	-	1	-	-	140
%	100,0	11,2	1,6	0,7	0,8	0,7	57,8	24,1	-	0,1	-	-	7,1
ENN.	259	42	5	3	6	2	173	25	2	-	-	1	1
%	100,0	16,2	1,9	1,2	2,3	0,8	66,8	9,7	0,8	-	-	0,4	0,4
Maalahti-Malax	1475	82	58	26	13	17	1268	4	2	1	2	2	14
%	100,0	5,6	3,9	1,3	0,9	1,2	86,0	0,3	0,1	0,1	0,1	0,1	0,9
-96	3300	100	70	17	20	30	2961	20	3	-	-	-	75
%	100,0	3,0	2,1	0,5	0,6	0,9	89,7	0,6	0,1	-	-	-	2,2
ENN.	346	21	11	13	6	8	282	1	1	1	1	1	5
%	100,0	6,1	3,2	3,8	1,7	2,3	81,5	0,3	0,3	0,3	0,3	0,3	1,4
Maksamaa-Maxmo	286	8	4	2	-	1	268	3	-	-	-	-	4
%	100,0	2,8	1,4	0,7	-	0,3	93,7	1,0	-	-	-	-	1,4
-96	557	27	8	6	4	4	477	18	-	-	-	-	65
%	100,0	4,8	1,4	1,1	0,7	0,7	85,6	3,2	-	-	-	-	10,5
ENN.	35	2	1	-	-	-	32	-	-	-	-	-	-
%	100,0	5,7	2,9	-	-	-	91,4	-	-	-	-	-	-
Närpiö-Närpes	2835	70	68	12	27	20	2599	28	5	1	3	2	16
%	100,0	2,5	2,4	0,4	1,0	0,7	91,7	1,0	0,2	0,0	0,1	0,1	0,6
-96	5391	153	94	35	47	33	4835	121	4	-	-	-	252
%	100,0	2,8	1,7	0,6	0,9	0,6	89,7	2,2	0,1	-	-	-	4,5
ENN.	720	25	13	4	14	11	634	14	2	-	2	1	3
%	100,0	3,5	1,8	0,6	1,9	1,5	88,1	1,9	0,3	-	0,3	0,1	0,4
Oravainen-Oravais	812	28	24	15	21	6	711	2	3	-	-	2	1
%	100,0	3,4	3,0	1,8	2,6	0,7	87,6	0,2	0,4	-	-	0,2	0,1
-96	1307	54	34	17	48	11	1091	19	2	-	-	-	57
%	100,0	4,1	2,6	1,3	3,7	0,8	83,5	1,5	0,2	-	-	-	4,2
ENN.	301	15	12	5	7	2	257	1	1	-	-	1	-
%	100,0	5,0	4,0	1,7	2,3	0,7	85,4	0,3	0,3	-	-	0,3	-
Perho	763	70	555	53	42	8	1	6	16	-	9	3	2
%	100,0	9,2	72,7	6,9	5,5	1,0	0,1	0,8	2,1	-	1,2	0,4	0,3
-96	1512	128	999	86	93	19	4	11	126	-	-	-	96
%	100,0	8,5	66,1	5,7	6,2	1,3	0,3	0,7	8,3	-	-	-	6,0
ENN.	307	29	203	34	22	6	-	5	4	-	2	2	2
%	100,0	9,4	66,1	11,1	7,2	2,0	-	1,6	1,3	-	0,7	0,7	0,6
Peräseinäjoki	962	50	607	120	57	13	1	38	55	2	15	4	9
%	100,0	5,2	63,1	12,5	5,9	1,4	0,1	4,0	5,7	0,2	1,6	0,4	0,9
-96	2043	151	1202	306	121	31	14	99	74	5	-	-	94
%	100,0	7,4	58,8	15,0	5,9	1,5	0,7	4,8	3,6	0,2	-	-	4,4
ENN.	525	19	332	74	29	7	-	28	30	2	3	1	1
%	100,0	3,6	63,2	14,1	5,5	1,3	-	5,3	5,7	0,4	0,6	0,2	0,2
Pedersören kunta- Pedersöre	3146	141	129	26	20	15	2652	133	12	-	10	8	18
%	100,0	4,5	4,1	0,8	0,6	0,5	84,3	4,2	0,4	-	0,3	0,3	0,6
-96	5261	239	186	45	49	29	4086	460	3	1	-	-	219
%	100,0	4,5	3,5	0,9	0,9	0,6	77,7	8,7	0,1	0,0	-	-	4,0
ENN.	592	36	24	16	8	5	484	15	-	-	3	1	2
%	100,0	6,1	4,1	2,7	1,4	0,8	81,8	2,5	-	-	0,5	0,2	0,3

Vaalipiiri ja kunta Valokrets och kommun Constituency and municipality	Hyväksytyt äänestysliput puolueittain, Godkända röstsedlar efter parti, Valid ballots by party													Hyvätyt liput Kasserade sedlar Invalid ballots
	Yhteensä Totalt Total	SDP	KESK CENT	KOK SAML	VAS VÄNST LEFT	VIHR GRÖNA GREENS	RKP SFP	SKL FKF	PS SAF	EKA PFF	KIPU EBP	SKP FKP		
Soini		651	31	467	38	20	10	-	44	34	-	6	1	2
	%	100,0	4,8	71,7	5,3	3,1	1,5	-	6,8	5,2	-	0,9	0,2	0,3
	-96	1328	46	779	88	66	12	3	111	197	3	-	-	34
	%	100,0	3,5	58,7	6,6	5,0	0,9	0,2	8,4	14,8	0,2	-	-	2,5
	ENN.	261	17	172	16	9	6	-	19	16	-	5	1	1
%	100,0	6,5	65,9	6,1	3,4	2,9	-	7,3	6,1	-	1,9	0,4	0,4	
Teuva-Östermark		1982	137	1118	420	145	41	10	18	55	1	22	15	7
	%	100,0	6,9	56,4	21,2	7,3	2,1	0,5	0,9	2,8	0,1	1,1	0,8	0,4
	-96	3602	273	1858	807	378	60	17	54	90	-	-	-	185
	%	100,0	7,6	51,6	22,4	10,5	1,7	0,5	1,5	2,5	-	-	-	4,9
	ENN.	1114	77	607	252	89	22	4	8	34	1	11	9	4
%	100,0	6,9	54,5	22,6	8,0	2,0	0,4	0,7	3,1	0,1	1,0	0,8	0,4	
Toholampi		993	81	580	68	16	22	1	35	178	-	3	9	5
	%	100,0	8,2	58,4	6,8	1,6	2,2	0,1	3,5	17,9	-	0,3	0,9	0,5
	-96	1984	182	1152	116	55	28	5	43	45	2	-	-	52
	%	100,0	9,3	58,7	5,9	2,8	1,4	0,3	2,2	2,3	0,1	-	-	2,6
	ENN.	446	52	251	37	10	12	1	10	65	-	1	7	1
%	100,0	11,7	56,3	8,3	2,2	2,7	0,2	2,2	14,6	-	0,2	1,6	0,2	
Töysä		822	37	555	134	21	10	-	7	26	1	30	1	1
	%	100,0	4,5	67,5	16,3	2,6	1,2	-	0,9	3,2	0,1	3,6	0,1	0,1
	-96	1413	85	895	190	52	25	2	42	77	18	-	-	61
	%	100,0	6,0	63,9	13,4	3,7	1,8	0,1	3,0	5,4	1,3	-	-	4,1
	ENN.	362	12	253	59	9	4	-	2	11	-	11	1	1
%	100,0	3,3	69,9	16,3	2,5	1,1	-	0,6	3,0	-	3,0	0,3	0,3	
Ullava		265	9	197	13	5	14	-	-	19	-	4	4	4
	%	100,0	3,4	74,3	4,9	1,9	5,3	-	-	7,2	-	1,5	1,5	1,5
	-96	551	23	369	17	12	8	1	9	58	1	-	-	46
	%	100,0	4,2	67,0	3,1	2,2	1,5	0,2	1,6	10,5	0,2	-	-	7,7
	ENN.	101	6	75	7	1	6	-	-	6	-	-	-	2
%	100,0	5,9	74,3	6,9	1,0	5,9	-	-	5,9	-	-	-	1,9	
Uusikaarlepyy-Nykarleby		2336	160	73	19	43	20	1958	47	5	-	3	8	9
	%	100,0	6,8	3,1	0,8	1,8	0,9	83,8	2,0	0,2	-	0,1	0,3	0,4
	-96	3698	167	83	35	88	23	2981	179	8	-	-	-	223
	%	100,0	4,5	2,2	0,9	2,4	0,6	80,6	4,8	0,2	-	-	-	5,7
	ENN.	558	51	21	10	15	12	434	11	-	-	2	2	3
%	100,0	9,1	3,8	1,8	2,7	2,2	77,8	2,0	-	-	0,4	0,4	0,5	
Veteli-Vetli		765	69	494	80	14	14	7	24	38	1	19	5	9
	%	100,0	9,0	64,6	10,5	1,8	1,8	0,9	3,1	5,0	0,1	2,5	0,7	1,2
	-96	1910	140	1090	136	60	21	6	55	332	1	-	-	107
	%	100,0	7,3	57,1	7,1	3,1	1,1	0,3	2,9	17,4	0,1	-	-	5,3
	ENN.	445	36	278	59	5	9	4	13	22	1	14	4	6
%	100,0	8,1	62,5	13,3	1,1	2,0	0,9	2,9	4,9	0,2	3,1	0,9	1,9	
Vimpeli-Vindala		889	57	565	79	103	23	-	20	21	-	12	9	3
	%	100,0	6,4	63,6	8,9	11,6	2,6	-	2,2	2,4	-	1,3	1,0	0,3
	-96	1895	92	1005	164	259	29	2	53	241	3	-	-	102
	%	100,0	4,9	53,0	8,7	13,7	1,5	0,1	2,8	12,7	0,2	-	-	5,1
	ENN.	320	22	177	37	45	8	-	7	10	-	8	6	1
%	100,0	6,9	55,9	11,6	14,1	2,5	-	2,2	3,1	-	2,5	1,9	0,3	
Vähäkylä-Lälkyro		990	145	457	256	35	38	11	13	23	-	11	1	6
	%	100,0	14,6	46,2	25,9	3,5	3,8	1,1	1,3	2,3	-	1,1	0,1	0,6
	-96	2195	368	984	430	155	66	22	46	57	2	-	-	107
	%	100,0	16,8	44,8	19,6	7,1	3,0	1,0	2,1	2,6	0,1	-	-	4,6
	ENN.	434	43	229	115	13	7	3	6	12	-	5	1	-
%	100,0	9,9	52,8	26,5	3,0	1,6	0,7	1,4	2,8	-	1,2	0,2	-	

Vaali- ja kuntajaosto Valokrets och kommun Constituency and municipality	Hyväksytyt äänestysliput puolueittain, Godkända röstsedlar efter parti, Valid ballots by party												Hyväksytyt liput Kasserade sedlar Invalid ballots	
	Yhteensä Totalt Total	SDP	KESK CENT	KOK SAML	VAS VÄNST LEFT	VIHR GRÖNA GREENS	RKP SFP	SKL FKF	PS SAF	EKA PFF	KIPU EBP	SKP FKP		
Vöyri-Vöri	1228	32	84	13	7	11	1064	10	2	-	5	1	5	
	%	100,0	2,6	6,8	1,1	0,6	0,9	86,6	0,8	0,2	-	0,4	0,1	0,4
	-96	2067	63	128	20	15	20	1746	25	8	1	-	-	70
	%	100,0	3,0	6,2	1,0	0,7	1,0	84,5	1,2	0,4	0,0	-	-	3,3
	ENN.	406	9	19	3	4	4	365	1	-	-	1	-	2
%	100,0	2,2	4,7	0,7	1,0	1,0	89,9	0,2	-	-	0,2	-	0,5	
Ylihärmä	1099	65	599	348	18	23	2	10	24	1	8	1	3	
	%	100,0	5,9	54,5	31,7	1,6	2,1	0,2	0,9	2,2	0,1	0,7	0,1	0,9
	-96	1723	144	1014	406	37	17	6	30	38	1	-	-	59
	%	100,0	8,4	58,9	23,6	2,1	1,0	0,2	1,7	2,2	0,1	-	-	3,8
	ENN.	548	27	303	175	5	10	1	6	14	1	5	1	2
%	100,0	4,9	55,3	31,9	0,9	1,8	0,2	1,1	2,6	0,2	0,9	0,2	0,4	
Ylistaro	1785	157	1055	412	16	28	5	28	70	-	14	-	10	
	%	100,0	8,8	59,1	23,1	0,9	1,6	0,2	1,6	3,9	-	0,8	-	0,6
	-96	3133	324	1658	798	59	36	8	90	89	1	-	-	103
	%	100,0	10,3	52,9	25,5	1,9	1,1	0,2	2,9	2,8	0,0	-	-	3,2
	ENN.	1031	86	614	249	9	18	5	18	28	-	4	-	5
%	100,0	8,3	59,6	24,2	0,9	1,7	0,5	1,7	2,7	-	0,4	-	0,5	
Ähtäri-Etsari	1608	214	718	336	116	102	8	40	40	3	26	5	15	
	%	100,0	13,3	44,7	20,9	7,2	6,3	0,5	2,5	2,5	0,2	1,6	0,3	0,9
	-96	3304	560	1325	622	275	129	11	160	80	27	-	-	203
	%	100,0	16,9	40,1	18,8	8,2	3,9	0,3	4,8	2,4	0,8	-	-	5,8
	ENN.	856	115	379	183	67	42	5	26	23	2	13	1	9
%	100,0	13,4	44,3	21,4	7,8	4,9	0,6	3,0	2,7	0,2	1,5	0,1	1,0	
Keski-Suomi - Mellersta Finland - Central Finland	55569	12332	14889	13027	5557	5738	160	1698	422	73	1182	491	272	
	%	100,0	22,2	26,8	23,4	10,0	10,3	0,3	3,1	0,8	0,1	2,1	0,9	0,5
	-96	109057	24288	34263	17002	12663	6085	633	7747	495	115	-	-	7131
	%	100,0	22,3	31,4	15,6	11,6	5,6	0,6	7,1	0,5	0,1	-	-	6,1
	ENN.	27771	6364	7156	7031	2770	2472	109	835	193	51	502	288	112
%	100,0	22,9	25,8	25,3	10,0	8,9	0,4	3,0	0,7	0,2	1,8	1,0	0,4	
Kaupunkimaiset kunnat Urbana kommuner Urban municipalities	25878	6717	4127	6643	2698	3768	110	856	133	19	515	292	130	
	%	100,0	26,0	15,9	25,7	10,4	14,6	0,4	3,3	0,5	0,1	2,0	1,1	0,5
	-96	46613	11922	9988	8700	6167	3862	280	2844	113	46	-	-	2474
	%	100,0	25,6	21,4	18,7	13,2	8,3	0,6	6,1	0,2	0,1	-	-	5,0
	ENN.	12998	3480	2090	3513	1353	1590	72	429	67	13	218	173	54
%	100,0	26,8	16,1	27,0	10,4	12,2	0,6	3,3	0,5	0,1	1,7	1,3	0,4	
Jyväskylä	18459	4788	2685	4785	1796	2979	89	655	86	12	370	214	83	
	%	100,0	25,9	14,5	25,9	9,7	16,1	0,5	3,5	0,5	0,1	2,0	1,2	0,4
	-96	31857	8082	6326	6544	3932	3030	199	1729	59	27	-	-	1459
	%	100,0	25,4	19,9	20,5	12,3	9,5	0,6	5,4	0,2	0,1	-	-	4,4
	ENN.	9401	2499	1405	2589	902	1286	59	332	40	7	156	126	30
%	100,0	26,6	14,9	27,5	9,6	13,7	0,6	3,5	0,4	0,1	1,7	1,3	0,3	
Jyväskylän mlk-kt	6320	1570	1284	1674	670	710	19	153	42	4	125	69	34	
	%	100,0	24,8	20,3	26,5	10,6	11,2	0,3	2,4	0,7	0,1	2,0	1,1	0,5
	-96	12346	3117	3242	1869	1712	735	70	870	42	17	-	-	746
	%	100,0	25,2	26,3	15,1	13,9	6,0	0,6	7,0	0,3	0,1	-	-	5,7
	ENN.	2991	763	590	820	334	276	12	74	22	3	55	42	15
%	100,0	25,5	19,7	27,4	11,2	9,2	0,4	2,5	0,7	0,1	1,8	1,4	0,5	

Vaalipiiri ja kunta Valokrets och kommun Constituency and municipality	Hyväksytyt äänestysliput puolueittain, Godkända röstsedlar efter parti, Valid ballots by party												Hyvätyt liput Kasserade sedlar Invalid ballots
	Yhteensä Totalt Total	SDP	KESK CENT	KOK SAML	VAS VÄNST LEFT	VIHR GRÖNA GREENS	RKP SFP	SKL FKF	PS SAF	EKA PFF	KIPU EBP	SKP FKP	
	Suolahti	1099	359	158	184	232	79	2	48	5	3	20	
%	100,0	32,7	14,4	16,7	21,1	7,2	0,2	4,4	0,5	0,3	1,8	0,8	1,2
-96	2410	723	420	287	523	97	11	245	12	2	-	-	269
%	100,0	30,0	17,4	11,9	21,7	4,0	0,8	10,2	0,5	0,1	-	-	10,0
ENN.	606	218	95	104	117	28	1	23	5	3	7	5	9
%	100,0	36,0	15,7	17,2	19,3	4,6	0,2	3,8	0,8	0,8	1,2	0,8	1,5
Taajaan asutut kunnat Tätortskommuner Semi-urban municipalities	13984	3041	3669	3460	1716	1126	21	352	129	28	331	111	68
%	100,0	21,7	26,2	24,7	12,3	8,1	0,2	2,5	0,9	0,2	2,4	0,8	0,5
-96	28806	6889	8734	4353	3839	1288	189	1718	149	25	-	-	2079
%	100,0	23,9	30,3	15,1	13,3	4,8	0,7	6,0	0,5	0,1	-	-	6,7
ENN.	6795	1546	1675	1827	824	474	14	162	50	20	132	71	26
%	100,0	22,8	24,7	26,9	12,1	7,0	0,2	2,4	0,7	0,8	1,9	1,0	0,4
Jämsä	2698	528	626	865	290	205	5	62	12	5	80	20	12
%	100,0	19,6	23,2	32,1	10,7	7,6	0,2	2,3	0,4	0,2	3,0	0,7	0,4
-96	5423	1417	1493	1053	576	199	52	193	34	6	-	-	367
%	100,0	26,1	27,5	19,4	10,6	3,7	1,0	3,6	0,6	0,1	-	-	6,3
ENN.	1383	266	342	460	138	77	2	41	3	4	36	14	4
%	100,0	19,2	24,7	33,3	10,0	5,6	0,1	3,0	0,2	0,3	2,6	1,0	0,3
Jämsänkoski	1445	331	260	382	238	124	3	31	6	1	43	26	1
%	100,0	22,9	18,0	26,4	16,5	8,6	0,2	2,1	0,4	0,1	3,0	1,8	0,1
-96	3262	978	661	558	581	127	24	116	19	1	-	-	286
%	100,0	30,0	20,3	17,1	17,8	3,9	0,7	3,6	0,8	0,0	-	-	8,1
ENN.	747	177	116	208	123	71	3	16	2	1	15	15	-
%	100,0	23,7	15,5	27,8	16,5	9,5	0,4	2,1	0,3	0,1	2,0	2,0	-
Keuruu	2597	526	838	637	205	187	3	68	42	4	70	17	13
%	100,0	20,3	32,3	24,5	7,9	7,2	0,1	2,6	1,6	0,2	2,7	0,7	0,8
-96	5305	1143	1776	916	448	231	28	353	33	7	-	-	434
%	100,0	21,5	33,5	17,3	8,4	4,4	0,5	6,7	0,6	0,1	-	-	7,6
ENN.	1351	298	400	357	110	89	1	29	20	3	30	14	5
%	100,0	22,1	29,6	26,4	8,1	6,6	0,1	2,1	1,5	0,2	2,2	1,0	0,4
Laukaa	3037	633	983	666	347	226	2	73	23	10	53	21	19
%	100,0	20,8	32,4	21,9	11,4	7,4	0,1	2,4	0,8	0,3	1,7	0,7	0,6
-96	6359	1297	2482	679	802	245	39	450	40	4	-	-	479
%	100,0	20,4	39,2	10,7	12,6	3,9	0,6	7,1	0,6	0,1	-	-	7,0
ENN.	1306	276	412	323	138	74	2	32	5	9	22	13	9
%	100,0	21,1	31,5	24,7	10,6	5,7	0,2	2,5	0,4	0,7	1,7	1,0	0,7
Muurame	1588	365	361	446	165	153	2	42	26	2	13	13	7
%	100,0	23,0	22,7	28,1	10,4	9,6	0,1	2,6	1,6	0,1	0,8	0,8	0,4
-96	2967	655	825	542	469	158	12	156	6	3	-	-	218
%	100,0	22,1	27,8	18,3	15,8	5,3	0,4	5,3	0,2	0,1	-	-	6,8
ENN.	815	193	183	236	88	69	-	20	10	1	6	9	5
%	100,0	23,7	22,5	29,0	10,8	8,5	-	2,5	1,2	0,1	0,7	1,1	0,6
Äänekoski	2619	658	601	464	471	231	6	76	20	6	72	14	16
%	100,0	25,1	22,9	17,7	18,0	8,8	0,2	2,9	0,8	0,2	2,7	0,5	0,6
-96	5490	1399	1487	603	963	328	34	450	17	4	-	-	295
%	100,0	25,5	27,1	11,0	17,5	6,0	0,6	8,2	0,3	0,1	-	-	5,1
ENN.	1193	336	222	243	227	94	6	24	10	2	23	6	3
%	100,0	28,2	18,6	20,4	19,0	7,9	0,5	2,0	0,8	0,2	1,9	0,5	0,3

Vaali­piiri ja kunta Valkrets och kommun Constituency and municipality	Hyväksytyt äänestysiput puolueittain, Godkända röstsedlar efter parti, Valid ballots by party												Hylätyt liput Kasserade sedlar Invalid ballots
	Yhteensä Totalt Total	SDP	KESK CENT	KOK SAML	VAS VÄNST LEFT	VIHR GRÖNA GREENS	RKP SFP	SKL FKF	PS SAF	EKA PFF	KIPU EBP	SKP FKP	
<b>Maaseutumaiset kunnat Landsbygdskommuner Rural municipalities</b>	15707	2574	7093	2924	1143	844	29	490	160	26	336	88	74
	%	100,0	16,4	45,2	18,6	7,3	0,2	3,1	1,0	0,2	2,1	0,6	0,5
	-96	33638	5477	15541	3949	2657	164	3185	233	44	-	-	2578
	%	100,0	16,3	46,2	11,7	7,9	0,5	9,5	0,7	0,1	-	-	7,1
	ENN.	7978	1338	3391	1691	593	23	244	76	18	152	44	32
	%	100,0	16,8	42,5	21,2	7,4	0,3	3,1	1,0	0,2	1,9	0,6	0,4
<b>Hankasalmi</b>	1158	172	549	179	108	78	1	21	6	-	30	14	6
	%	100,0	14,9	47,4	15,5	9,3	0,1	1,8	0,5	-	2,6	1,2	0,5
	-96	2478	344	1278	223	274	9	141	13	4	-	-	185
	%	100,0	13,9	51,6	9,0	11,1	0,4	5,7	0,5	0,2	-	-	6,9
	ENN.	679	90	346	112	58	1	17	-	-	10	8	4
	%	100,0	13,3	51,0	16,5	8,5	0,1	2,5	-	-	1,5	1,2	0,6
<b>Joutsa</b>	1024	138	396	301	46	69	2	30	9	1	28	4	7
	%	100,0	13,5	38,7	29,4	4,5	0,2	2,9	0,9	0,1	2,7	0,4	0,7
	-96	2094	320	955	431	104	10	100	11	5	-	-	287
	%	100,0	15,3	45,6	20,6	5,0	0,5	4,8	0,5	0,2	-	-	12,1
	ENN.	499	86	152	161	21	2	13	6	1	17	3	1
	%	100,0	17,2	30,5	32,3	4,2	0,4	2,6	1,2	0,2	3,4	0,6	0,2
<b>Kannonkoski</b>	375	68	202	50	21	20	-	8	3	2	1	-	2
	%	100,0	18,1	53,9	13,3	5,6	-	2,1	0,8	0,5	0,3	-	0,5
	-96	781	146	418	74	48	1	52	4	1	-	-	57
	%	100,0	18,7	53,5	9,5	6,1	0,1	6,7	0,5	0,1	-	-	6,8
	ENN.	232	43	132	27	10	13	4	1	2	-	-	-
	%	100,0	18,5	56,9	11,6	4,2	-	1,7	0,4	0,9	-	-	-
<b>Karstula</b>	930	125	498	198	26	45	1	10	13	1	11	2	3
	%	100,0	13,4	53,5	21,3	2,8	0,1	1,1	1,4	0,1	1,2	0,2	0,3
	-96	2299	323	1201	282	70	5	257	35	4	-	-	137
	%	100,0	14,0	52,2	12,3	3,0	0,2	11,2	1,5	0,2	-	-	5,6
	ENN.	500	75	233	136	16	1	7	6	1	4	2	1
	%	100,0	15,0	46,6	27,2	3,2	0,2	1,4	1,2	0,2	0,8	0,4	0,2
<b>Kinnula</b>	490	51	344	46	22	8	-	1	10	-	8	-	2
	%	100,0	10,4	70,2	9,4	4,5	-	0,2	2,0	-	1,6	-	0,4
	-96	1173	159	732	81	89	2	37	3	-	-	-	104
	%	100,0	13,6	62,4	6,9	7,6	0,2	3,2	0,3	-	-	-	8,1
	ENN.	204	30	124	29	8	5	1	3	-	4	-	1
	%	100,0	14,7	60,8	14,2	3,9	-	0,5	1,5	-	2,0	-	0,5
<b>Kivijärvi</b>	376	65	229	46	9	9	-	3	5	2	7	1	1
	%	100,0	17,3	60,9	12,2	2,4	-	0,8	1,3	0,5	1,9	0,3	0,3
	-96	837	169	491	83	21	3	24	3	1	-	-	43
	%	100,0	20,2	58,7	9,9	2,5	0,4	2,9	0,4	0,1	-	-	4,9
	ENN.	231	44	126	34	5	7	2	3	2	7	1	-
	%	100,0	19,0	54,5	14,7	2,2	-	0,9	1,3	0,9	3,0	0,4	-
<b>Konnevesi</b>	797	114	362	131	63	46	2	49	10	3	13	4	6
	%	100,0	14,3	45,4	16,4	7,9	0,3	6,1	1,3	0,4	1,6	0,5	0,7
	-96	1548	214	755	96	140	4	238	13	2	-	-	116
	%	100,0	13,8	48,8	6,2	9,0	0,3	15,4	0,8	0,1	-	-	7,0
	ENN.	369	50	152	67	39	24	20	5	2	7	3	3
	%	100,0	13,6	41,2	18,2	10,6	-	5,4	1,4	0,5	1,9	0,8	0,8

Vaali­piiri ja kunta Valkrets och kommun Constituency and municipality	Hyväksytyt äänestysliput puolueittain, Godkända röstsedlar efter parti, Valid ballots by party												Hyätyt liput Kasserade sedlar Invalld ballots	
	Yhteensä Totalt Total	SDP	KESK CENT	KOK SAML	VAS VÄNST LEFT	VIHR GRÖNA GREENS	RKP SFP	SKL FKF	PS SAF	EKA PFF	KIPU EBP	SKP FKP		
Korpilahti		1125	155	472	221	113	99	4	17	10	2	23	9	9
	%	100,0	13,6	42,0	19,6	10,0	8,8	0,4	1,5	0,9	0,2	2,0	0,6	0,8
	-96	2194	343	935	253	281	110	13	127	13	3	-	-	184
	%	100,0	15,6	42,6	11,5	12,9	5,0	0,6	5,8	0,6	0,1	-	-	7,7
	ENN.	527	75	205	123	53	40	3	12	5	-	8	3	7
	%	100,0	14,2	38,9	23,3	10,1	7,6	0,6	2,3	0,9	-	1,5	0,6	1,3
Kuhmoinen		702	137	193	227	41	45	2	27	1	1	25	3	1
	%	100,0	19,5	27,5	32,3	5,8	6,4	0,3	3,8	0,1	0,1	3,6	0,4	0,1
	-96	1449	312	487	314	114	47	9	56	8	3	-	-	110
	%	100,0	21,5	33,6	21,7	7,9	3,2	0,6	3,9	0,6	0,2	-	-	7,1
	ENN.	404	83	113	136	19	25	1	16	-	-	11	-	1
	%	100,0	20,6	28,0	33,7	4,7	6,2	0,2	4,0	-	-	2,7	-	0,2
Kyyjärvi		374	35	257	33	8	11	1	14	5	-	10	-	-
	%	100,0	9,4	68,7	8,8	2,1	2,9	0,3	3,7	1,3	-	2,7	-	-
	-96	835	97	523	57	22	5	5	77	17	1	-	-	83
	%	100,0	11,6	62,6	6,8	2,6	0,6	0,6	9,2	2,0	0,1	-	-	9,0
	ENN.	249	27	168	26	6	7	1	5	4	-	5	-	-
	%	100,0	10,8	67,5	10,4	2,4	2,8	0,4	2,0	1,6	-	2,0	-	-
Leivonmäki		305	35	140	55	27	16	1	14	6	-	7	4	2
	%	100,0	11,5	45,9	18,0	8,9	5,2	0,3	4,6	2,0	-	2,3	1,3	0,7
	-96	614	62	290	92	62	21	7	49	4	2	-	-	52
	%	100,0	10,1	47,2	15,0	10,1	3,4	1,1	8,0	0,7	0,3	-	-	7,8
	ENN.	174	22	78	32	15	10	-	6	5	-	4	2	-
	%	100,0	12,6	44,8	18,4	8,6	5,7	-	3,4	2,9	-	2,3	1,1	-
Luhanka		236	28	106	62	13	9	1	8	-	1	8	-	1
	%	100,0	11,9	44,9	26,3	5,5	3,8	0,4	3,4	-	0,4	3,4	-	0,4
	-96	488	76	236	95	28	11	2	14	5	-	-	-	62
	%	100,0	15,6	48,4	19,5	5,7	2,3	0,4	2,9	1,0	-	-	-	11,3
	ENN.	92	9	30	29	9	2	1	7	-	-	5	-	-
	%	100,0	9,8	32,6	31,5	9,8	2,2	1,1	7,6	-	-	5,4	-	-
Multia		502	85	216	64	71	22	1	13	11	2	15	2	1
	%	100,0	16,9	43,0	12,7	14,1	4,4	0,2	2,6	2,2	0,4	3,0	0,4	0,2
	-96	1082	159	377	153	130	22	17	112	5	-	-	-	72
	%	100,0	14,7	34,3	14,1	12,0	2,0	1,6	10,4	0,5	-	-	-	6,2
	ENN.	293	49	124	36	44	14	1	11	3	2	8	1	-
	%	100,0	16,7	42,3	12,3	15,0	4,8	0,3	3,6	1,0	0,7	2,7	0,3	-
Petäjavesi		888	143	331	207	57	66	5	47	2	-	23	7	4
	%	100,0	16,1	37,3	23,3	6,4	7,4	0,6	5,3	0,2	-	2,6	0,8	0,4
	-96	1683	288	678	198	148	52	12	216	7	2	-	-	132
	%	100,0	17,1	40,3	11,8	8,8	3,1	0,7	12,8	0,4	0,1	-	-	7,3
	ENN.	327	51	98	95	23	26	5	22	-	-	4	3	1
	%	100,0	15,6	30,0	29,1	7,0	8,0	1,6	6,7	-	-	1,2	0,9	0,3
Pihlajpudas		1009	180	531	115	96	45	-	4	8	2	21	7	6
	%	100,0	17,8	52,6	11,4	9,5	4,5	-	0,4	0,8	0,2	2,1	0,7	0,6
	-96	2332	422	1260	180	224	52	2	88	4	1	-	-	139
	%	100,0	18,1	54,0	7,7	9,6	2,2	0,1	3,8	0,2	0,0	-	-	5,6
	ENN.	536	96	258	79	50	28	-	2	4	1	13	5	2
	%	100,0	17,9	48,1	14,7	9,3	5,2	-	0,4	0,7	0,2	2,4	0,9	0,4
Pykönmäki		259	35	162	30	15	4	-	2	2	1	3	5	1
	%	100,0	13,5	62,5	11,6	5,8	1,5	-	0,8	0,8	0,4	1,2	1,9	0,4
	-96	541	67	289	29	42	3	2	92	2	1	-	-	29
	%	100,0	12,4	53,4	5,4	7,8	0,6	0,4	17,0	0,4	0,2	-	-	5,1
	ENN.	183	25	114	22	12	1	-	2	-	1	3	3	1
	%	100,0	13,7	62,3	12,0	6,6	0,5	-	1,1	-	0,5	1,6	1,6	0,5



Vaalipiiri ja kunta Valkrets och kommun Constituency and municipality	Hyväksytyt äänestysliput puolueittain, Godkända röstsedlar efter parti. Valid ballots by party												Hyllätyt liput Kasserade sedlar Invalid ballots	
	Yhteensä Total	SDP	KESK CENT	KOK SAML	VAS VÄNST LEFT	VIHR GRÖNA GREENS	RKP SFP	SKL FKF	PS SAF	EKA PFF	KIPU EBP	SKP FKP		
Saarijärvi		1981	322	874	426	149	101	-	49	20	3	31	6	9
	%	100,0	16,3	44,1	21,5	7,5	5,1	-	2,5	1,0	0,2	1,6	0,3	0,5
	-96	4480	707	1951	585	301	177	28	534	44	5	-	-	252
	%	100,0	15,8	43,5	13,1	6,7	4,0	0,6	11,9	1,0	0,1	-	-	5,3
	ENN.	971	157	405	232	78	41	-	24	13	2	15	4	5
	%	100,0	16,2	41,7	23,9	8,0	4,2	-	2,5	1,3	0,2	1,5	0,4	0,5
Sumiainen		312	30	149	47	36	16	1	17	5	-	10	1	1
	%	100,0	9,6	47,8	15,1	11,5	5,1	0,3	5,4	1,6	-	3,2	0,3	0,3
	-96	638	75	315	43	66	22	3	82	4	1	-	-	49
	%	100,0	11,8	49,4	6,7	10,3	3,4	0,5	12,9	0,6	0,2	-	-	7,1
	ENN.	135	12	66	18	23	3	1	7	2	-	3	-	1
	%	100,0	8,9	48,9	13,3	17,0	2,2	0,7	5,2	1,5	-	2,2	-	0,7
Toivakka		470	67	188	98	28	23	-	57	3	-	5	1	1
	%	100,0	14,3	40,0	20,9	6,0	4,9	-	12,1	0,6	-	1,1	0,2	0,2
	-96	1024	184	435	125	67	25	3	149	3	1	-	-	87
	%	100,0	18,0	42,3	12,2	6,5	2,4	0,3	14,6	0,3	0,1	-	-	7,8
	ENN.	209	25	79	58	17	8	-	17	2	-	3	-	1
	%	100,0	12,0	37,8	27,8	8,1	3,8	-	8,1	1,0	-	1,4	-	0,5
Uurainen		684	141	286	104	53	25	-	34	10	1	23	7	5
	%	100,0	20,6	41,8	15,2	7,7	3,7	-	5,0	1,5	0,1	3,4	1,0	0,7
	-96	1418	199	465	112	108	25	1	451	16	3	-	-	106
	%	100,0	14,0	32,8	7,9	7,6	1,8	0,1	31,8	1,1	0,2	-	-	7,0
	ENN.	255	42	101	51	24	10	-	12	3	-	9	3	1
	%	100,0	16,5	39,6	20,0	9,4	3,9	-	4,7	1,2	-	3,5	1,2	0,4
Viitasaari		1710	448	608	284	141	87	7	65	21	4	34	11	6
	%	100,0	26,2	35,6	16,6	8,2	5,1	0,4	3,8	1,2	0,2	2,0	0,6	0,3
	-96	3650	811	1470	443	318	115	26	289	19	4	-	-	292
	%	100,0	22,2	40,3	12,1	8,7	3,2	0,7	7,9	0,5	0,1	-	-	7,4
	ENN.	909	247	287	188	63	51	6	37	11	4	12	3	2
	%	100,0	27,2	31,6	20,7	6,9	5,6	0,7	4,1	1,2	0,4	1,3	0,3	0,2
Oulu - Uleåborg		95998	10777	44584	15060	12514	7674	212	1489	1054	114	1541	979	452
	%	100,0	11,2	46,4	15,7	13,0	8,0	0,2	1,6	1,1	0,1	1,6	1,0	0,5
	-96	181531	23280	82617	24724	28178	8351	702	2715	1102	145	-	-	12071
	%	100,0	12,8	45,5	13,6	15,5	4,6	0,4	1,5	0,6	0,1	-	-	6,2
	ENN.	46171	5647	20655	7428	6359	3268	118	764	542	90	720	580	224
	%	100,0	12,2	44,7	16,1	13,8	7,1	0,3	1,7	1,2	0,2	1,6	1,3	0,5
Kaupunkimaiset kunnat Urbana kommuner Urban municipalities		44102	6596	13772	9272	6502	5441	152	700	313	41	784	529	180
	%	100,0	15,0	31,2	21,0	14,7	12,3	0,3	1,6	0,7	0,1	1,8	1,2	0,4
	-96	77091	13813	23550	13984	13427	5298	381	1216	263	44	-	-	4071
	%	100,0	17,9	30,5	18,1	17,4	6,9	0,5	1,6	0,3	0,1	-	-	5,0
	ENN.	20414	3282	6325	4289	3119	2134	86	345	144	33	351	306	83
	%	100,0	16,1	31,0	21,0	15,3	10,5	0,4	1,7	0,7	0,2	1,7	1,5	0,4
Haukipudas		3187	385	1713	292	506	196	3	14	10	2	30	36	11
	%	100,0	12,1	53,7	9,2	15,9	6,1	0,1	0,4	0,3	0,1	0,9	1,1	0,3
	-96	5418	749	2279	551	1354	192	15	45	17	1	-	-	375
	%	100,0	13,8	42,1	10,2	25,0	3,5	0,3	0,8	0,3	0,0	-	-	6,5
	ENN.	1414	221	684	132	244	81	2	8	4	2	14	22	6
	%	100,0	15,6	48,4	9,3	17,3	5,7	0,1	0,6	0,3	0,1	1,0	1,6	0,4

Vaalipiiri ja kunta Valokrets och kommun Constituency and municipality	Hyväksytyt äänestysliput puolueittain, Godkända röstsedlar efter parti, Valid ballots by party												Hylätyt liput Kasserade sedlar Invalid ballots	
	Yhteensä Totalt Total	SDP	KESK CENT	KOK SAML	VAS VÄNST LEFT	VIHR GRÖNA GREENS	RKP SFP	SKL FKF	PS SAF	EKA PFF	KIPU EBP	SKP FKP		
Kajaani-Kajana	6596	909	1720	1353	1612	562	6	127	83	4	155	65	28	
	%	100,0	13,8	26,1	20,5	24,4	8,5	0,1	1,9	1,3	0,1	2,3	1,0	0,4
	-96	14742	1970	4933	2036	3806	860	82	243	64	9	-	-	700
	%	100,0	13,4	33,5	13,8	25,8	5,8	0,6	1,6	0,4	0,1	-	-	4,5
	ENN.	3443	515	859	738	813	268	4	64	55	3	82	42	14
%	100,0	15,0	24,9	21,4	23,6	7,8	0,1	1,8	1,5	0,1	2,4	1,2	0,4	
Kempele	2268	259	1031	455	264	184	1	19	12	-	24	19	7	
	%	100,0	11,4	45,5	20,1	11,6	8,1	0,0	0,8	0,5	-	1,1	0,6	0,9
	-96	3953	560	1608	734	582	173	9	48	16	2	-	-	229
	%	100,0	14,2	40,7	18,6	14,7	4,4	0,2	1,2	0,4	0,1	-	-	5,5
	ENN.	973	120	415	192	145	61	1	8	7	-	11	13	2
%	100,0	12,8	42,7	19,7	14,9	6,8	0,1	0,8	0,7	-	1,1	1,3	0,2	
Oulu-Uleåborg	27107	4435	7334	6353	3391	4077	131	478	171	29	491	217	110	
	%	100,0	16,4	27,1	23,4	12,5	15,0	0,8	1,8	0,6	0,1	1,8	0,8	0,4
	-96	43280	9209	11103	9047	6221	3654	238	718	122	23	-	-	2145
	%	100,0	21,3	25,7	20,9	14,4	8,4	0,5	1,7	0,3	0,1	-	-	4,7
	ENN.	12282	2122	3540	2808	1545	1533	70	235	63	24	207	135	56
%	100,0	17,3	28,8	22,9	12,6	12,5	0,6	1,8	0,5	0,2	1,7	1,1	0,8	
Oulunsalo	1602	137	796	310	164	143	2	13	4	2	22	9	6	
	%	100,0	8,6	49,7	19,4	10,2	8,9	0,1	0,8	0,2	0,1	1,4	0,6	0,4
	-96	2827	330	1300	539	333	149	10	33	9	4	-	-	190
	%	100,0	11,7	46,0	19,1	11,8	5,3	0,4	1,2	0,3	0,1	-	-	6,3
	ENN.	597	55	263	130	72	49	2	5	2	2	11	6	-
%	100,0	9,2	44,1	21,8	12,1	8,2	0,3	0,8	0,8	0,3	1,8	1,0	-	
Raahen-Brahestad	3342	471	1178	509	565	279	9	49	33	4	62	183	18	
	%	100,0	14,1	35,2	15,2	16,9	8,3	0,3	1,5	1,0	0,1	1,9	5,5	0,5
	-96	6871	995	2327	1077	1131	270	27	129	35	5	-	-	432
	%	100,0	14,5	33,9	15,7	16,5	3,9	0,4	1,9	0,5	0,1	-	-	5,9
	ENN.	1705	249	564	289	300	142	7	25	13	2	26	88	5
%	100,0	14,6	33,1	17,0	17,6	8,3	0,4	1,5	0,8	0,1	1,5	5,2	0,8	
Taajaan asutut kunnat Tätortskommuner	20409	1779	12310	2462	1821	964	28	242	289	30	302	182	94	
	%	100,0	8,7	60,3	12,1	8,9	4,7	0,1	1,2	1,4	0,1	1,5	0,9	0,5
	-96	41157	4180	23190	5118	4566	1238	159	508	307	38	-	-	3061
	%	100,0	10,2	56,3	12,4	11,1	3,0	0,4	1,2	0,7	0,1	-	-	6,9
	ENN.	10039	990	5630	1347	1018	491	11	138	143	25	141	105	49
%	100,0	9,9	56,1	13,4	10,1	4,8	0,1	1,4	1,4	0,2	1,4	1,0	0,5	
Haapajärvi	1606	177	902	196	121	78	7	29	40	5	40	11	9	
	%	100,0	11,0	56,2	12,2	7,5	4,9	0,4	1,8	2,5	0,8	2,5	0,7	0,6
	-96	3369	438	1907	362	315	103	12	40	55	2	-	-	222
	%	100,0	13,0	56,6	10,7	9,3	3,1	0,4	1,2	1,6	0,1	-	-	6,2
	ENN.	817	96	428	115	71	34	5	17	20	5	18	8	5
%	100,0	11,8	52,4	14,1	8,7	4,2	0,6	2,1	2,4	0,6	2,2	1,0	0,6	
Haapavesi	1795	88	1179	137	191	51	1	28	65	3	43	9	16	
	%	100,0	4,9	65,7	7,6	10,6	2,8	0,1	1,6	3,6	0,2	2,4	0,5	0,9
	-96	3407	219	2050	290	529	80	24	65	12	3	-	-	315
	%	100,0	6,4	60,2	8,5	15,5	2,3	0,7	1,8	0,4	0,1	-	-	8,5
	ENN.	907	47	552	80	122	29	-	21	34	2	17	3	6
%	100,0	5,2	60,9	8,8	13,5	3,2	-	2,3	3,7	0,2	1,9	0,3	0,7	

Vaalipiiri ja kunta Valkrets och kommun Constituency and municipality	Hyväksytyt äänestysliput puolueittain, Godkända röstsedlar efter parti, Valid ballots by party												Hyvätyt liput Kasserade sedlar	
	Yhteensä Totalt Total	SDP	KESK CENT	KOK SAML	VAS VÄNST LEFT	VIHR GRÖNA GREENS	RKP SFP	SKL FKF	PS SAF	EKA PFF	KIPU EBP	SKP FKP	Invalid ballots	
Ii	1399	153	653	153	281	73	1	2	6	-	25	52	5	
	%	100,0	10,9	46,7	10,9	20,1	5,2	0,1	0,1	0,4	-	1,8	3,7	0,4
	-96	2676	346	1185	269	601	99	13	15	10	2	-	-	238
	%	100,0	12,9	44,3	10,1	22,5	3,7	0,5	0,6	0,4	0,1	-	-	8,2
	ENN.	682	80	313	76	133	26	1	1	5	-	10	37	4
%	100,0	11,7	45,9	11,1	19,5	3,8	0,1	0,1	0,7	-	1,5	5,4	0,6	
Kalajoki	1898	104	1226	214	181	68	6	37	15	2	25	20	8	
	%	100,0	5,5	64,6	11,3	9,5	3,6	0,3	1,9	0,8	0,1	1,3	1,1	0,4
	-96	4042	260	2320	580	438	98	12	61	30	4	-	-	268
	%	100,0	6,4	57,4	14,3	10,8	2,4	0,3	1,5	0,7	0,1	-	-	6,2
	ENN.	753	49	437	107	79	34	1	20	9	1	10	6	8
%	100,0	6,5	58,0	14,2	10,3	4,5	0,1	2,7	1,2	0,1	1,3	0,8	1,1	
Kuusamo	4000	302	2711	499	200	190	5	26	15	4	43	5	17	
	%	100,0	7,5	67,8	12,5	5,0	4,7	0,1	0,6	0,4	0,1	1,1	0,1	0,4
	-96	8336	636	5337	1180	502	298	30	57	28	8	-	-	550
	%	100,0	7,6	64,0	14,2	6,0	3,6	0,4	0,7	0,3	0,1	-	-	6,2
	ENN.	2000	166	1274	283	118	105	1	16	7	4	22	4	7
%	100,0	8,3	63,7	14,1	5,9	5,2	0,0	0,8	0,3	0,2	1,1	0,2	0,3	
Muhos	1600	178	782	189	257	105	1	16	31	4	20	17	4	
	%	100,0	11,1	48,9	11,8	16,1	6,6	0,1	1,0	1,9	0,2	1,2	1,1	0,2
	-96	3026	388	1340	354	590	114	5	49	36	1	-	-	271
	%	100,0	12,8	44,3	11,7	19,3	3,8	0,2	1,6	1,2	0,0	-	-	8,2
	ENN.	879	110	384	107	165	61	-	7	19	4	13	9	4
%	100,0	12,5	43,7	12,2	18,8	6,9	-	0,8	2,2	0,5	1,5	1,0	0,5	
Nivala	2527	164	1819	248	125	80	1	23	29	3	26	9	12	
	%	100,0	6,5	72,0	9,8	4,9	3,2	0,0	0,9	1,1	0,1	1,0	0,4	0,5
	-96	4686	463	3037	439	348	84	9	41	56	5	-	-	319
	%	100,0	9,9	64,8	9,4	7,4	1,8	0,2	0,9	1,2	0,1	-	-	6,4
	ENN.	1187	89	798	137	67	47	1	13	17	2	13	3	4
%	100,0	7,5	67,2	11,5	5,6	4,0	0,1	1,1	1,4	0,2	1,1	0,3	0,3	
Outainen	1808	146	1081	256	133	99	1	29	25	3	24	11	3	
	%	100,0	8,1	59,3	14,2	7,4	5,3	0,1	1,6	1,4	0,2	1,3	0,6	0,2
	-96	3670	340	2087	514	365	92	25	70	39	5	-	-	233
	%	100,0	9,3	56,9	14,0	9,9	2,5	0,7	1,9	1,1	0,1	-	-	6,0
	ENN.	786	67	448	121	68	40	-	16	8	2	11	5	1
%	100,0	8,5	57,0	15,4	8,7	5,1	-	2,0	1,0	0,3	1,4	0,6	0,1	
Pattijoki	1068	129	573	126	108	49	-	17	17	1	17	31	5	
	%	100,0	12,1	53,7	11,8	10,1	4,6	-	1,6	1,6	0,1	1,6	2,9	0,5
	-96	2328	282	1194	259	278	57	8	41	9	-	-	-	179
	%	100,0	12,1	51,3	11,1	11,9	2,4	0,3	1,8	0,4	-	-	-	7,1
	ENN.	495	74	271	56	45	14	-	4	7	1	4	19	3
%	100,0	14,9	54,7	11,3	9,1	2,8	-	0,8	1,4	0,2	0,8	3,8	0,6	
Ylivieska	2708	338	1384	444	224	171	5	35	46	5	39	17	15	
	%	100,0	12,5	51,1	16,4	8,3	6,3	0,2	1,3	1,7	0,2	1,4	0,6	0,6
	-96	5617	808	2733	871	600	213	21	69	32	8	-	-	466
	%	100,0	14,4	48,7	15,5	10,7	3,8	0,4	1,2	0,6	0,1	-	-	7,7
	ENN.	1533	212	725	265	150	101	2	23	17	4	23	11	7
%	100,0	13,8	47,3	17,3	9,8	6,6	0,1	1,5	1,1	0,3	1,5	0,7	0,5	

Vaalipiiri ja kunta Valkrets och kommun Constituency and municipality	Hyväksytyt äänestysliput puolueittain, Godkända röstsedlar efter parti, Valid ballots by party												Hyätyt liput Kasserade sedlar Irvalid ballots
	Yhteensä Total	SDP	KESK CENT	KOK SAML	VAS VÄNST LEFT	VIHR GRÖNA GREENS	RKP SFP	SKL FKF	PS SAF	EKA PFF	KIPU EBP	SKP FKP	
<b>Maaseutumaiset kunnat</b> <b>Landsbygdskommuner</b> <b>Rural municipalities</b>	31487	2402	18502	3326	4191	1269	32	547	452	43	455	268	178
%	100,0	7,6	58,8	10,6	13,3	4,0	0,1	1,7	1,4	0,1	1,4	0,9	0,6
-96	63283	5287	35877	5622	10185	1815	162	991	532	63	-	-	4939
%	100,0	8,4	56,7	8,9	16,1	2,9	0,3	1,6	0,8	0,1	-	-	7,2
ENN.	15718	1375	8700	1792	2222	643	21	281	255	32	228	169	92
%	100,0	8,7	55,4	11,4	14,1	4,1	0,1	1,8	1,6	0,2	1,5	1,1	0,6
<b>Alavieska</b>	664	22	497	38	52	18	1	19	7	-	4	6	1
%	100,0	3,3	74,3	5,7	7,8	2,7	0,2	2,9	1,1	-	0,6	0,9	0,2
-96	1305	56	909	72	150	25	2	23	17	2	-	-	105
%	100,0	4,3	69,7	5,5	11,5	1,9	0,2	1,8	1,3	0,2	-	-	7,4
ENN.	367	15	258	27	32	12	-	12	4	-	2	5	1
%	100,0	4,1	70,3	7,4	8,7	3,3	-	3,3	1,1	-	0,5	1,4	0,3
<b>Hailuoto-Karlä</b>	270	30	123	44	35	27	-	4	-	1	4	2	-
%	100,0	11,1	45,6	16,3	13,0	10,0	-	1,5	-	0,4	1,5	0,7	-
-96	492	70	220	74	63	29	1	6	3	-	-	-	38
%	100,0	14,2	44,7	15,0	12,8	5,9	0,2	1,2	0,6	-	-	-	5,7
ENN.	138	13	53	30	15	22	-	3	-	-	2	-	-
%	100,0	9,4	38,4	21,7	10,9	15,9	-	2,2	-	-	1,4	-	-
<b>Hyyrynsalmi</b>	579	53	290	46	131	17	2	9	21	1	6	3	4
%	100,0	9,2	50,1	7,9	22,6	2,9	0,3	1,6	3,6	0,2	1,0	0,5	0,7
-96	1425	93	780	96	333	26	3	33	8	1	-	-	137
%	100,0	6,5	54,7	6,7	23,4	1,8	0,2	2,3	0,6	0,1	-	-	8,8
ENN.	313	32	116	34	85	13	2	7	17	1	4	2	3
%	100,0	10,2	37,1	10,9	27,2	4,2	0,6	2,2	5,4	0,3	1,3	0,6	0,9
<b>Kestilä</b>	465	47	350	12	30	10	-	4	5	-	6	1	7
%	100,0	10,1	75,3	2,6	6,5	2,2	-	0,9	1,1	-	1,3	0,2	1,5
-96	828	76	561	34	73	17	4	15	3	-	-	-	76
%	100,0	9,2	67,8	4,1	8,8	2,1	0,5	1,8	0,4	-	-	-	8,4
ENN.	305	34	233	7	22	5	-	1	1	-	2	-	5
%	100,0	11,1	76,4	2,3	7,2	1,6	-	0,3	0,3	-	0,7	-	1,6
<b>Kliminkä</b>	1822	200	892	257	225	150	5	27	20	1	32	13	10
%	100,0	11,0	49,0	14,1	12,3	8,2	0,3	1,5	1,1	0,1	1,8	0,7	0,5
-96	3461	502	1566	443	519	138	11	72	32	-	-	-	240
%	100,0	14,5	45,2	12,8	15,0	4,0	0,3	2,1	0,9	-	-	-	6,5
ENN.	809	102	377	124	110	54	3	11	8	1	13	6	6
%	100,0	12,6	46,6	15,3	13,6	6,7	0,4	1,4	1,0	0,1	1,6	0,7	0,7
<b>Kuhmo</b>	2009	204	768	412	316	91	1	125	53	2	28	9	4
%	100,0	10,2	38,2	20,5	15,7	4,5	0,0	6,2	2,6	0,1	1,4	0,4	0,2
-96	4509	425	2527	402	688	122	10	143	17	4	-	-	243
%	100,0	9,4	56,0	8,9	15,3	2,7	0,2	3,2	0,4	0,1	-	-	5,1
ENN.	986	112	315	226	155	55	-	58	38	1	19	7	2
%	100,0	11,4	31,9	22,9	15,7	5,6	-	5,9	3,9	0,1	1,9	0,7	0,2
<b>Kuivaniemi</b>	500	34	332	31	59	32	-	-	1	-	5	6	5
%	100,0	6,8	66,4	6,2	11,8	6,4	-	-	0,2	-	1,0	1,2	1,0
-96	981	62	631	51	165	29	1	6	4	2	-	-	101
%	100,0	6,3	64,3	5,2	16,8	3,0	0,1	0,6	0,4	0,2	-	-	9,3
ENN.	250	22	156	17	31	16	-	-	1	-	4	3	2
%	100,0	8,8	62,4	6,8	12,4	6,4	-	-	0,4	-	1,6	1,2	0,8

Vaalipiiri ja kunta Valokrets och kommun Constituency and municipality	Hyväksytyt äänestysliput puolueittain, Godkända röstsedlar efter parti, Valid ballots by party												Hylätyt liput Kasserade sedlar Invalid ballots	
	Yhteensä Totalt Total	SDP	KESK CENT	KOK SAML	VAS VÄNST LEFT	VIHR GRÖNA GREENS	RKP SFP	SKL FKF	PS SAF	EKA PFF	KIPU EBP	SKP FKP		
Kärsämäki		749	46	567	23	38	24	2	6	18	2	13	10	4
	%	100,0	6,1	75,7	3,1	5,1	3,2	0,3	0,8	2,4	0,3	1,7	1,3	0,5
	-96	1366	100	867	83	136	29	4	13	15	1	-	-	114
	%	100,0	7,3	63,5	6,1	10,0	2,1	0,3	1,0	1,1	0,1	-	-	7,7
	ENN.	381	23	281	15	25	9	2	4	7	2	6	7	4
%	100,0	6,0	73,8	3,9	6,6	2,4	0,5	1,0	1,8	0,5	1,6	1,8	1,0	
Liminka-Limingo		1043	81	622	139	110	55	-	13	5	1	13	4	-
	%	100,0	7,9	59,6	13,3	10,5	5,3	-	1,2	0,5	0,1	1,2	0,4	-
	-96	1958	188	1058	258	257	74	1	26	8	1	-	-	140
	%	100,0	9,6	54,0	13,2	13,1	3,8	0,1	1,3	0,4	0,1	-	-	6,7
	ENN.	532	44	297	75	71	25	-	8	3	1	4	4	-
%	100,0	8,3	55,8	14,1	13,3	4,7	-	1,5	0,6	0,2	0,8	0,8	-	
Lumijoki		354	18	225	42	38	13	1	4	2	1	4	6	2
	%	100,0	5,1	63,6	11,9	10,7	3,7	0,3	1,1	0,6	0,3	1,1	1,7	0,6
	-96	657	52	408	77	64	16	1	4	5	-	-	-	69
	%	100,0	7,9	62,1	11,7	9,7	2,4	0,2	0,6	0,8	-	-	-	9,5
	ENN.	163	11	90	22	23	6	-	4	1	1	2	3	1
%	100,0	6,7	55,2	13,5	14,1	3,7	-	2,5	0,6	0,6	1,2	1,8	0,6	
Merijärvi		398	7	342	13	14	2	-	2	4	-	11	3	1
	%	100,0	1,8	85,9	3,3	3,5	0,5	-	0,5	1,0	-	2,8	0,8	0,3
	-96	575	6	475	21	39	6	3	3	4	-	-	-	42
	%	100,0	1,0	82,6	3,7	6,8	1,0	0,5	0,5	0,7	-	-	-	6,8
	ENN.	222	4	183	8	13	2	-	1	4	-	6	1	1
%	100,0	1,8	82,4	3,6	5,9	0,9	-	0,5	1,8	-	2,7	0,5	0,4	
Paltamo		793	74	312	91	176	44	2	51	15	-	20	8	2
	%	100,0	9,3	39,3	11,5	22,2	5,5	0,3	6,4	1,9	-	2,5	1,0	0,3
	-96	1979	179	974	137	458	71	3	75	8	1	-	-	166
	%	100,0	9,0	49,2	6,9	23,1	3,6	0,2	3,8	0,4	0,1	-	-	7,7
	ENN.	484	50	182	58	111	28	2	24	12	-	9	8	1
%	100,0	10,3	37,6	12,0	22,9	5,8	0,4	5,0	2,5	-	1,9	1,7	0,2	
Piippola		288	42	184	18	18	12	-	-	1	4	9	-	-
	%	100,0	14,6	63,9	6,3	6,3	4,2	-	-	0,3	1,4	3,1	-	-
	-96	565	91	329	39	58	10	1	12	2	7	-	-	51
	%	100,0	16,1	58,2	6,9	10,3	1,8	0,2	2,1	0,4	1,2	-	-	8,3
	ENN.	195	28	132	9	9	8	-	-	1	3	5	-	-
%	100,0	14,4	67,7	4,6	4,6	4,1	-	-	0,5	1,5	2,6	-	-	
Pudasjärvi		2220	110	1497	208	258	70	2	5	40	1	15	14	10
	%	100,0	5,0	67,4	9,4	11,6	3,2	0,1	0,2	1,8	0,0	0,7	0,6	0,4
	-96	4362	277	2723	429	604	88	14	26	48	1	-	-	390
	%	100,0	6,4	62,4	9,8	13,8	2,0	0,3	0,6	1,1	0,0	-	-	8,2
	ENN.	1007	64	664	86	118	34	2	3	19	-	7	10	5
%	100,0	6,4	65,9	8,5	11,7	3,4	0,2	0,3	1,9	-	0,7	1,0	0,5	
Puikkola		451	21	308	37	50	10	1	6	5	1	7	5	2
	%	100,0	4,7	68,3	8,2	11,1	2,2	0,2	1,3	1,1	0,2	1,6	1,1	0,4
	-96	877	60	501	83	162	13	1	10	7	2	-	-	58
	%	100,0	6,8	57,1	9,5	18,5	1,5	0,1	1,1	0,8	0,2	-	-	6,2
	ENN.	275	14	182	27	34	6	-	4	-	-	5	3	2
%	100,0	5,1	66,2	9,8	12,4	2,2	-	1,5	-	-	1,8	1,1	0,7	
Puolanka		731	37	367	68	193	26	-	15	8	1	13	3	7
	%	100,0	5,1	50,2	9,3	26,4	3,6	-	2,1	1,1	0,1	1,8	0,4	0,9
	-96	1811	77	1000	121	462	49	6	31	8	1	-	-	154
	%	100,0	4,3	55,2	6,7	25,5	2,7	0,3	1,7	0,4	0,1	-	-	7,8
	ENN.	387	30	172	42	95	17	-	10	6	1	11	3	5
%	100,0	7,8	44,4	10,9	24,5	4,4	-	2,6	1,6	0,3	2,8	0,8	1,3	

Vaali­piiri ja kunta Vallorets och kommun Constituency and municipality	Hyväksytyt äänestysliput puolueittain, Godkända röstsedlar efter parti, Valid ballots by party												Hyvälyt liput Kasserade sedlar invalid ballots	
	Yhteensä Totalt Total	SDP	KESK CENT	KOK SAML	VAS VÄNST LEFT	VIHR GRÖNA GREENS	RKP SFP	SKL FKF	PS SAF	EKA PFF	KIPU EBP	SKP FKP		
Pyhäjoki		923	47	628	72	79	41	-	18	5	-	12	21	6
	%	100,0	5,1	68,0	7,8	8,6	4,4	-	2,0	0,5	-	1,3	2,3	0,6
	-96	1700	85	1087	115	211	47	3	33	5	-	-	-	142
	%	100,0	5,0	63,9	6,8	12,4	2,8	0,2	1,9	0,3	-	-	-	7,7
	ENN.	385	24	227	41	42	15	-	8	4	-	7	17	4
%	100,0	6,2	59,0	10,6	10,9	3,9	-	2,1	1,0	-	1,8	4,4	1,0	
Pyhäjärvi		1510	156	777	182	212	70	-	41	15	2	31	24	8
	%	100,0	10,3	51,5	12,1	14,0	4,6	-	2,7	1,0	0,1	2,1	1,6	0,5
	-96	3149	378	1604	292	563	68	8	69	16	4	-	-	214
	%	100,0	12,0	50,9	9,3	17,9	2,2	0,3	2,2	0,5	0,1	-	-	6,4
	ENN.	781	92	385	110	93	32	-	24	12	2	14	17	3
%	100,0	11,8	49,3	14,1	11,9	4,1	-	3,1	1,5	0,3	1,8	2,2	0,4	
Pyhäntä		397	16	279	38	26	14	-	3	5	4	4	8	2
	%	100,0	4,0	70,9	9,6	6,5	3,5	-	0,8	1,3	1,0	1,0	2,0	0,5
	-96	827	58	532	89	74	14	2	4	15	1	-	-	57
	%	100,0	7,0	64,9	10,8	8,9	1,7	0,2	0,5	1,8	0,1	-	-	6,4
	ENN.	259	10	171	31	18	10	-	1	4	4	3	7	1
%	100,0	3,9	66,0	12,0	6,9	3,9	-	0,4	1,5	1,5	1,2	2,7	0,4	
Rantsila		511	32	381	29	38	13	-	2	7	1	9	2	1
	%	100,0	6,3	74,6	5,7	6,8	2,5	-	0,4	1,4	0,2	1,8	0,4	0,2
	-96	972	57	672	47	111	17	5	5	13	-	-	-	47
	%	100,0	5,8	69,1	4,8	11,4	1,7	0,5	0,5	1,3	-	-	-	4,6
	ENN.	333	19	255	15	22	6	-	2	3	1	9	1	1
%	100,0	5,7	76,6	4,5	6,6	1,8	-	0,6	0,9	0,3	2,7	0,9	0,3	
Reisjärvi		758	36	537	66	71	16	-	4	9	-	12	7	4
	%	100,0	4,7	70,8	8,7	9,4	2,1	-	0,5	1,2	-	1,6	0,9	0,5
	-96	1469	75	951	170	167	15	5	14	5	6	-	-	105
	%	100,0	5,1	64,7	11,6	11,4	1,0	0,3	1,0	0,3	0,4	-	-	6,7
	ENN.	405	20	284	38	49	10	-	1	7	-	1	3	2
%	100,0	4,9	70,1	7,4	12,1	2,5	-	0,2	1,7	-	0,2	0,7	0,5	
Ristijärvi		381	13	226	45	60	9	-	12	11	-	2	3	1
	%	100,0	3,4	59,3	11,8	15,7	2,4	-	3,1	2,9	-	0,5	0,8	0,3
	-96	864	33	531	71	136	23	2	22	4	2	-	-	64
	%	100,0	3,8	61,5	8,2	15,7	2,7	0,2	2,5	0,5	0,2	-	-	6,9
	ENN.	242	8	147	23	40	7	-	7	6	-	1	3	-
%	100,0	3,3	60,7	9,5	16,5	2,9	-	2,9	2,5	-	0,4	1,2	-	
Ruukki		1154	58	784	90	114	43	4	2	17	1	19	22	8
	%	100,0	5,0	67,9	7,8	9,9	3,7	0,3	0,2	1,5	0,1	1,6	1,9	0,7
	-96	2054	104	1232	189	269	47	5	14	34	3	-	-	146
	%	100,0	5,1	60,0	9,2	13,1	2,3	0,2	0,7	1,7	0,1	-	-	6,6
	ENN.	556	31	364	38	70	22	1	-	7	1	14	10	4
%	100,0	5,6	65,5	6,5	12,6	4,0	0,2	-	1,3	0,2	2,5	1,8	0,7	
Sievi		1084	41	776	93	79	38	1	7	26	4	15	9	2
	%	100,0	3,8	71,6	8,6	7,3	3,0	0,1	0,6	2,4	0,4	1,4	0,8	0,2
	-96	1933	93	1281	175	224	20	3	17	13	-	-	-	166
	%	100,0	4,8	66,3	9,1	11,6	1,0	0,2	0,9	0,7	-	-	-	7,9
	ENN.	404	15	279	38	31	16	1	-	13	3	5	3	2
%	100,0	3,7	69,1	9,4	7,7	4,0	0,2	-	3,2	0,7	1,2	0,7	0,5	
Siikajoki		363	27	243	45	15	9	-	8	2	-	8	6	1
	%	100,0	7,4	66,9	12,4	4,1	2,5	-	2,2	0,6	-	2,2	1,7	0,9
	-96	590	49	381	60	38	12	3	6	7	-	-	-	41
	%	100,0	8,3	64,6	10,2	6,4	2,0	0,5	1,0	1,2	-	-	-	6,5
	ENN.	198	18	125	29	11	8	-	-	1	-	6	-	-
%	100,0	9,1	63,1	14,6	5,6	4,0	-	-	0,5	-	3,0	-	-	

Vaalipiiri ja kunta Valkrets och kommun Constituency and municipality	Hyväksytyt äänestysliput puolueittain, Godkända röstsedlar efter parti, Valid ballots by party												Hytätty liput Kasserade sedlar Invalid ballots	
	Yhteensä Total	SDP	KESK CENT	KOK SAML	VAS VÄNST LEFT	VIHR GRÖNA GREENS	RKP SFP	SKL FKF	PS SAF	EKA PFF	KIPU EBP	SKP FKP		
Sotkamo		2125	164	943	325	477	90	4	61	11	2	37	11	7
	%	100,0	7,7	44,4	15,3	22,4	4,2	0,2	2,9	0,5	0,1	1,7	0,5	0,3
	-96	4827	326	2350	499	1159	140	18	108	13	5	-	-	280
	%	100,0	6,8	48,7	10,3	24,0	2,9	0,4	2,2	0,3	0,1	-	-	5,5
	ENN.	1097	100	432	197	260	40	2	33	7	1	18	7	5
%	100,0	9,1	39,4	18,0	23,7	3,6	0,2	3,0	0,6	0,1	1,6	0,6	0,5	
Suomussalmi		2017	144	852	273	547	99	1	31	25	3	33	9	26
	%	100,0	7,1	42,2	13,5	27,1	4,9	0,0	1,5	1,2	0,1	1,6	0,4	1,3
	-96	4654	312	2178	394	1164	348	16	67	16	3	-	-	322
	%	100,0	6,7	46,8	8,5	25,0	7,5	0,3	1,4	0,3	0,1	-	-	6,5
	ENN.	809	76	280	113	243	51	1	15	11	2	12	5	7
%	100,0	9,4	34,6	14,0	30,0	6,3	0,1	1,9	1,4	0,2	1,5	0,6	0,9	
Vaala		1018	111	535	116	169	44	1	9	15	1	15	2	9
	%	100,0	10,9	52,6	11,4	16,6	4,3	0,1	0,9	1,5	0,1	1,5	0,2	0,9
	-96	1967	199	1015	204	378	53	3	22	15	2	-	-	182
	%	100,0	10,1	51,6	10,4	19,2	2,7	0,2	1,1	0,8	0,1	-	-	8,5
	ENN.	484	65	228	67	84	21	1	5	6	1	4	2	4
%	100,0	13,4	47,1	13,8	17,4	4,3	0,2	1,0	1,2	0,2	0,8	0,4	0,8	
Taivalkoski		1258	177	829	91	69	34	-	5	35	2	11	5	15
	%	100,0	14,1	65,9	7,2	5,5	2,7	-	0,4	2,8	0,2	0,9	0,4	1,2
	-96	2352	356	1371	206	201	63	5	18	55	3	-	-	266
	%	100,0	15,1	58,3	8,8	8,5	2,7	0,2	0,8	2,3	0,1	-	-	10,2
	ENN.	552	90	335	50	33	18	-	3	13	1	6	3	7
%	100,0	16,9	60,7	9,1	6,0	3,3	-	0,5	2,4	0,2	1,1	0,5	1,3	
Temmes		197	8	119	24	29	6	1	2	2	-	3	3	-
	%	100,0	4,1	60,4	12,2	14,7	3,0	0,5	1,0	1,0	-	1,5	1,5	-
	-96	328	34	185	35	47	11	1	1	4	-	-	-	26
	%	100,0	10,4	56,4	10,7	14,3	3,4	0,3	0,3	1,2	-	-	-	7,3
	ENN.	130	6	77	17	17	4	1	2	2	-	3	1	-
%	100,0	4,6	59,2	13,1	13,1	3,1	0,8	1,5	1,5	-	2,3	0,8	-	
Tymävä		857	46	575	95	85	37	-	3	6	2	5	3	3
	%	100,0	5,4	67,1	11,1	9,9	4,3	-	0,4	0,7	0,2	0,6	0,4	0,3
	-96	1660	122	1057	152	209	30	3	10	14	1	-	-	145
	%	100,0	7,3	63,7	9,2	12,6	1,8	0,2	0,6	0,8	0,1	-	-	8,0
	ENN.	399	20	265	41	49	16	-	2	2	1	3	-	1
%	100,0	5,0	66,4	10,3	12,3	4,0	-	0,5	0,5	0,3	0,8	-	0,2	
Utajärvi		765	60	500	57	61	22	-	12	25	2	17	9	4
	%	100,0	7,8	65,4	7,5	8,0	2,9	-	1,6	3,3	0,3	2,2	1,2	0,5
	-96	1475	174	805	134	209	25	6	19	49	2	-	-	143
	%	100,0	11,8	54,6	9,1	14,2	1,7	0,4	1,3	3,3	0,1	-	-	8,8
	ENN.	374	43	217	35	30	12	-	5	16	2	8	6	1
%	100,0	11,5	58,0	9,4	8,0	3,2	-	1,3	4,3	0,5	2,1	1,6	0,3	
Vihanti		885	71	546	76	115	28	-	21	10	-	12	6	3
	%	100,0	8,0	61,7	8,6	13,0	3,2	-	2,4	1,1	-	1,4	0,7	0,3
	-96	1622	151	917	134	271	38	1	26	10	-	-	-	170
	%	100,0	9,3	56,5	8,2	16,7	2,3	0,1	1,6	0,8	-	-	-	9,5
	ENN.	419	42	241	40	58	13	-	10	6	-	5	4	1
%	100,0	10,0	57,5	9,5	13,8	3,1	-	2,4	1,4	-	1,2	1,0	0,2	
Vuolijoki		563	97	236	60	114	27	-	10	6	2	5	6	4
	%	100,0	17,2	41,9	10,7	20,2	4,8	-	1,8	1,1	0,4	0,9	1,1	0,7
	-96	1267	214	589	90	229	61	2	22	11	3	-	-	99
	%	100,0	16,9	46,5	7,1	18,1	4,8	0,2	1,7	0,9	0,2	-	-	7,2
	ENN.	323	57	124	34	70	17	-	9	4	1	4	3	2
%	100,0	17,6	38,4	10,5	21,7	5,3	-	2,8	1,2	0,3	1,2	0,9	0,6	

Vaalipiiri ja kunta Valokrets och kommun Constituency and municipality	Hyväksytyt äänestysliput puolueittain, Godkända röstsedlar efter parti, Valid ballots by party												Hylätyt liput Kasserade sedlar Invalid ballots	
	Yhteensä Total	SDP	KESK CENT	KOK SAML	VAS VÄNST LEFT	VIHR GRÖNA GREENS	RKP SFP	SKL FKF	PS SAF	EKA PFF	KIPU EBP	SKP FKP		
Yli-Ii		703	27	570	21	48	10	2	2	-	1	6	16	10
	%	100,0	3,8	81,1	3,0	6,8	1,4	0,3	0,3	-	0,1	0,9	2,3	1,4
	-96	1179	62	832	52	151	18	2	4	6	1	-	-	104
	%	100,0	5,3	70,6	4,4	12,8	1,5	0,2	0,3	0,5	0,1	-	-	8,1
	ENN.	424	22	335	13	30	4	2	2	-	1	1	14	6
	%	100,0	5,2	79,0	3,1	7,1	0,9	0,5	0,5	-	0,2	0,2	3,8	1,4
Ylikiminki		682	45	490	49	43	23	1	4	15	-	9	3	5
	%	100,0	6,6	71,8	7,2	6,3	3,4	0,1	0,6	2,2	-	1,3	0,4	0,7
	-96	1243	91	778	94	143	23	3	12	38	4	-	-	104
	%	100,0	7,3	62,6	7,6	11,3	1,9	0,2	1,0	3,1	0,3	-	-	7,7
	ENN.	330	19	238	25	23	9	1	2	9	-	3	1	3
	%	100,0	5,8	72,1	7,6	7,0	2,7	0,3	0,8	2,7	-	0,9	0,3	0,9
Lappi - Lappland - Lapland		46281	6454	21512	5444	7948	3262	82	406	100	40	743	290	291
	%	100,0	13,9	46,5	11,8	17,2	7,0	0,2	0,9	0,2	0,1	1,6	0,6	0,6
	-96	91191	13613	41607	10095	16710	3413	318	1010	200	78	-	-	5572
	%	100,0	14,9	45,6	11,1	18,3	3,7	0,3	1,1	0,2	0,1	-	-	5,8
	ENN.	23958	3639	10265	3055	4361	1736	49	244	54	27	344	184	141
	%	100,0	15,2	42,8	12,9	18,2	7,2	0,2	1,0	0,2	0,1	1,4	0,9	0,6
Kaupunkimaiset kunnat Urbana kommuner Urban municipalities		18911	3334	7538	2671	3091	1558	46	200	38	15	287	133	103
	%	100,0	17,6	39,9	14,1	16,3	8,2	0,2	1,1	0,2	0,1	1,5	0,7	0,5
	-96	36261	7151	13091	4929	6916	1583	159	457	42	41	-	-	1796
	%	100,0	19,7	30,1	13,6	19,1	4,4	0,4	1,3	0,1	0,1	-	-	4,7
	ENN.	9824	1858	3568	1485	1747	784	23	123	21	9	123	83	52
	%	100,0	18,9	38,3	15,1	17,8	8,0	0,2	1,3	0,2	0,1	1,3	0,8	0,8
Kemi		5400	1103	1708	611	1416	335	10	60	4	3	79	71	38
	%	100,0	20,4	31,6	11,3	26,2	6,2	0,2	1,1	0,1	0,1	1,5	1,3	0,7
	-96	10906	2297	2983	1149	3278	394	44	154	16	15	-	-	700
	%	100,0	21,1	27,4	10,5	30,1	3,6	0,4	1,4	0,1	0,1	-	-	6,0
	ENN.	2808	597	835	801	800	147	4	41	3	-	31	49	24
	%	100,0	21,3	29,7	10,7	28,5	5,2	0,1	1,5	0,1	-	1,1	1,7	0,8
Rovaniemi		8172	1658	2391	1659	1106	999	24	114	26	9	150	36	45
	%	100,0	20,3	29,3	20,9	13,8	12,2	0,3	1,4	0,3	0,1	1,8	0,4	0,5
	-96	14947	3399	4761	2673	1963	888	68	184	13	14	-	-	500
	%	100,0	22,7	31,9	17,9	13,1	5,9	0,5	1,2	0,1	0,1	-	-	3,2
	ENN.	4464	957	1238	935	614	539	11	67	13	6	65	19	16
	%	100,0	21,4	27,7	20,9	13,8	12,1	0,2	1,8	0,3	0,1	1,5	0,4	0,4
Tornio-Torneå		5339	573	3439	401	569	224	12	26	8	3	58	26	19
	%	100,0	10,7	64,4	7,5	10,7	4,2	0,2	0,5	0,1	0,1	1,1	0,5	0,4
	-96	10408	1455	5347	1107	1675	301	47	119	13	12	-	-	596
	%	100,0	14,0	51,4	10,6	16,1	2,9	0,5	1,1	0,1	0,1	-	-	5,4
	ENN.	2552	304	1495	249	333	98	8	15	5	3	27	15	12
	%	100,0	11,9	58,6	9,8	13,0	3,8	0,3	0,6	0,2	0,1	1,1	0,6	0,5
Taajaan asutut kunnat Tätortskommuner Semi-urban municipalities		9465	1398	4608	1071	1520	551	7	38	23	13	157	29	63
	%	100,0	14,8	48,7	11,3	16,1	5,8	0,1	0,9	0,2	0,1	1,7	0,3	0,7
	-96	18996	2750	9595	1807	2984	716	53	225	55	9	-	-	1090
	%	100,0	14,5	50,5	9,5	15,7	3,8	0,3	1,2	0,3	0,0	-	-	5,4
	ENN.	4730	761	2192	538	807	270	4	47	8	7	75	21	32
	%	100,0	16,1	46,3	11,4	17,1	5,7	0,1	1,0	0,2	0,1	1,6	0,4	0,7



Vaali­piiri ja kunta Vallorets och kommun Constituency and municipality	Hyväksytyt äänestysliput puolueittain, Godkända röstsedlar efter parti, Valid ballots by party												Hy­tät­y­ liput Kasserade sedlar Invalid ballots	
	Yhteensä Totalt Total	SDP	KESK CENT	KOK SAML	VAS VÄNST LEFT	VIHR GRÖNA GREENS	RKP SFP	SKL FKF	PS SAF	EKA PFF	KIPU EBP	SKP FKP		
Kemnmaa		2212	204	1300	184	357	95	1	28	4	3	33	3	13
	%	100,0	9,2	58,8	8,3	16,1	4,3	0,0	1,3	0,2	0,1	1,5	0,1	0,6
	-96	4352	425	2397	386	789	115	10	71	11	4	-	-	240
	%	100,0	9,8	55,1	8,9	18,1	2,6	0,2	1,6	0,2	0,1	-	-	5,2
	ENN.	1111	118	624	90	198	48	-	14	2	3	13	1	6
%	100,0	10,6	56,2	8,1	17,8	4,3	-	1,2	0,2	0,3	1,2	0,1	0,5	
Kemijärvi		2472	411	1145	282	406	126	2	38	5	3	45	9	17
	%	100,0	16,6	46,3	11,4	16,4	5,1	0,1	1,5	0,2	0,1	1,8	0,4	0,7
	-96	5318	764	2706	472	797	266	10	88	19	2	-	-	403
	%	100,0	14,4	50,9	8,9	15,0	5,0	0,2	1,7	0,4	0,0	-	-	7,0
	ENN.	1407	260	588	173	261	71	2	18	1	1	25	7	7
%	100,0	18,5	41,8	12,3	18,6	5,0	0,1	1,2	0,1	0,1	1,8	0,5	0,5	
Rovaniemen mäkik		4781	783	2163	605	757	330	4	22	14	7	79	17	33
	%	100,0	16,4	45,2	12,7	15,8	6,9	0,1	0,5	0,3	0,1	1,7	0,4	0,7
	-96	9326	1561	4492	949	1398	335	33	66	25	3	-	-	447
	%	100,0	16,7	48,2	10,2	15,0	3,6	0,4	0,7	0,3	0,0	-	-	4,6
	ENN.	2212	383	980	275	348	151	2	15	5	3	37	13	19
%	100,0	17,3	44,3	12,4	15,7	6,8	0,1	0,7	0,2	0,1	1,7	0,6	0,9	
Maaseutumaiset kunnat Landsbygdskommuner Rural municipalities		17905	1722	9366	1702	3337	1153	29	118	39	12	299	128	125
	%	100,0	9,6	52,3	9,5	18,6	6,4	0,2	0,7	0,2	0,1	1,7	0,7	0,7
	-96	35934	3712	18921	3359	6810	1114	106	328	103	28	-	-	2686
	%	100,0	10,3	52,7	9,3	19,0	3,1	0,3	0,9	0,3	0,1	-	-	7,0
	ENN.	9404	1020	4505	1032	1807	682	22	74	25	11	146	80	57
%	100,0	10,8	47,9	11,0	19,2	7,3	0,2	0,8	0,3	0,1	1,6	0,9	0,6	
Enontekiö-Enontekis		579	38	287	71	44	113	2	1	6	-	14	3	3
	%	100,0	6,6	49,6	12,3	7,6	19,5	0,3	0,2	1,0	-	2,4	0,5	0,5
	-96	1150	113	579	150	125	65	5	45	4	5	-	-	121
	%	100,0	9,8	50,3	13,0	10,9	5,7	0,4	3,9	0,3	0,4	-	-	9,5
	ENN.	290	21	120	45	17	73	2	1	1	-	8	2	-
%	100,0	7,2	41,4	15,5	5,9	25,2	0,7	0,3	0,3	-	2,8	0,7	-	
Inari-Enare		1601	202	503	277	296	260	4	8	9	4	33	5	17
	%	100,0	12,6	31,4	17,3	18,5	16,2	0,2	0,5	0,6	0,2	2,1	0,3	1,1
	-96	3536	528	1275	598	637	209	24	45	16	3	-	-	306
	%	100,0	14,9	36,1	16,9	18,0	5,3	0,7	1,3	0,5	0,1	-	-	8,0
	ENN.	896	128	222	165	196	156	3	3	6	4	11	2	8
%	100,0	14,3	24,8	18,4	21,9	17,4	0,3	0,3	0,7	0,4	1,2	0,2	0,9	
Kittilä		1577	118	702	152	465	69	2	7	1	1	37	23	9
	%	100,0	7,5	44,5	9,6	29,5	4,4	0,1	0,4	0,1	0,1	2,3	1,5	0,6
	-96	3123	245	1441	270	913	66	10	21	8	3	-	-	223
	%	100,0	7,8	46,1	8,6	29,2	2,1	0,3	0,7	0,3	0,1	-	-	6,7
	ENN.	754	53	309	89	226	43	-	2	1	1	19	11	3
%	100,0	7,0	41,0	11,8	30,0	5,7	-	0,3	0,1	0,1	2,5	1,5	0,4	
Kolari		1043	110	495	58	310	28	4	4	2	-	15	17	4
	%	100,0	10,5	47,5	5,6	29,7	2,7	0,4	0,4	0,2	-	1,4	1,6	0,4
	-96	2084	245	994	131	549	41	8	7	3	1	-	-	207
	%	100,0	11,8	47,7	6,3	26,3	2,0	0,4	0,3	0,1	0,0	-	-	9,0
	ENN.	609	73	269	37	188	17	4	4	2	-	4	11	1
%	100,0	12,0	44,2	6,1	30,9	2,8	0,7	0,7	0,3	-	0,7	1,8	0,2	

Vaali- ja kunta- Valkrets och kommun Constituency and municipality	Hyväksytyt äänestysliput puolueittain, Godkända röstsedlar efter parti, Valid ballots by party												Hyttäyt liput Kasserade sedlar Invalid ballots	
	Yhteensä Totalt Total	SDP	KESK CENT	KOK SAML	VAS VÄNST LEFT	VIHR GRÖNA GREENS	RKP SFP	SKL FKF	PS SAF	EKA PFF	KIPU EBP	SKP FKP		
Muonio	563	74	262	93	59	48	2	8	-	-	14	3	5	
	%	100,0	13,1	46,5	16,5	10,5	0,4	1,4	-	-	2,5	0,5	0,9	
	-96	1188	168	539	171	177	5	21	1	3	-	-	105	
	%	100,0	14,1	45,4	14,4	14,9	0,4	1,8	0,1	0,3	-	-	8,1	
	ENN.	345	43	154	69	32	32	1	3	-	-	8	3	3
%	100,0	12,5	44,6	20,0	9,3	9,3	0,3	0,9	-	-	2,3	0,9	0,9	
Pelkosenniemi	302	18	147	33	53	39	-	2	2	-	3	5	1	
	%	100,0	6,0	48,7	10,9	17,5	12,9	-	0,7	0,7	-	1,0	1,7	0,3
	-96	638	45	328	37	88	74	-	6	4	1	-	-	62
	%	100,0	7,1	51,4	5,8	13,8	11,6	-	0,9	0,6	0,2	-	-	8,9
	ENN.	214	15	104	23	38	22	-	2	2	-	3	5	-
%	100,0	7,0	48,6	10,7	17,8	10,3	-	0,9	0,9	-	1,4	2,3	-	
Posio	1313	84	926	91	122	45	1	13	4	1	23	3	11	
	%	100,0	6,4	70,8	6,9	9,3	3,4	0,1	1,0	0,3	1,8	0,2	0,8	
	-96	2545	179	1766	179	259	42	2	24	4	1	-	-	163
	%	100,0	7,0	69,4	7,0	10,2	1,7	0,1	0,9	0,2	0,0	-	-	6,0
	ENN.	696	60	439	63	75	27	1	11	3	1	14	2	7
%	100,0	8,6	63,1	9,1	10,3	3,9	0,1	1,6	0,4	0,1	2,0	0,3	1,0	
Ranua	1161	107	837	83	84	22	1	4	5	1	15	2	10	
	%	100,0	9,2	72,1	7,1	7,2	1,9	0,1	0,3	0,4	1,3	0,2	0,9	
	-96	2304	237	1565	202	172	37	5	11	12	1	-	-	163
	%	100,0	10,3	67,9	8,8	7,5	1,6	0,2	0,5	0,5	0,0	-	-	6,6
	ENN.	725	76	501	62	52	14	1	4	3	1	9	2	7
%	100,0	10,5	69,1	8,6	7,2	1,9	0,1	0,6	0,4	0,1	1,2	0,3	1,0	
Salla	1393	130	682	93	395	44	-	15	1	-	23	10	7	
	%	100,0	9,3	49,0	6,7	28,4	3,2	-	1,1	0,1	-	1,7	0,7	0,5
	-96	2838	274	1496	195	665	78	6	27	6	2	-	-	192
	%	100,0	9,7	52,7	6,9	23,4	2,7	0,2	1,0	0,2	0,1	-	-	6,3
	ENN.	840	86	387	58	242	37	-	11	1	-	11	7	5
%	100,0	10,2	46,1	6,9	28,3	4,4	-	1,3	0,1	-	1,3	0,8	0,6	
Savukoski	426	45	211	52	74	32	-	-	1	-	9	2	5	
	%	100,0	10,6	49,5	12,2	17,4	7,5	-	-	0,2	-	2,1	0,5	1,2
	-96	914	66	494	90	133	82	2	4	3	2	-	-	66
	%	100,0	7,2	54,0	9,8	14,6	9,0	0,2	0,4	0,3	0,2	-	-	6,7
	ENN.	223	29	101	28	42	18	-	-	-	-	4	1	4
%	100,0	13,0	45,3	12,6	18,8	8,1	-	-	-	-	1,8	0,4	1,8	
Simo	935	80	606	56	131	33	-	4	3	2	14	6	6	
	%	100,0	8,6	64,8	6,0	14,0	3,5	-	0,4	0,3	1,5	0,6	0,6	
	-96	1955	167	1159	156	327	46	4	19	7	1	-	-	130
	%	100,0	8,5	59,3	8,0	16,7	2,4	0,2	1,0	0,4	0,1	-	-	6,2
	ENN.	416	42	254	28	60	17	-	2	3	1	9	-	3
%	100,0	10,1	61,1	6,7	14,4	4,1	-	0,5	0,7	0,2	2,2	-	0,7	
Sodankylä	2428	276	1155	296	411	183	2	24	2	-	47	32	11	
	%	100,0	11,4	47,6	12,2	16,9	7,5	0,1	1,0	0,1	-	1,9	1,3	0,5
	-96	5053	591	2534	496	955	166	15	36	14	3	-	-	371
	%	100,0	11,7	50,1	9,8	18,9	3,3	0,3	0,7	0,3	0,1	-	-	6,8
	ENN.	1170	147	492	172	205	92	1	16	1	-	22	22	6
%	100,0	12,6	42,1	14,7	17,5	7,9	0,1	1,4	0,1	-	1,9	1,9	0,5	
Tervola	1135	117	704	54	210	29	-	5	2	1	9	4	11	
	%	100,0	10,3	62,0	4,8	18,5	2,6	-	0,4	0,2	0,1	0,8	0,4	1,0
	-96	1871	154	1099	91	425	26	4	15	7	-	-	-	149
	%	100,0	8,2	58,7	4,9	22,7	1,4	0,2	0,8	0,4	-	-	-	7,4
	ENN.	639	68	366	36	136	16	-	4	2	1	6	4	4
%	100,0	10,6	57,3	5,6	21,3	2,5	-	0,6	0,3	0,2	0,9	0,6	0,6	

Vaalipiiri ja kunta Vallokrets och kommun Constituency and municipality	Hyväksytyt äänestysliput puolueittain, Godkända röstsedlar efter parti, Valid ballots by party												Hylättyt liput Kasserade sedlar Invalid ballots
	Yhteensä Totalt Total	SDP	KESK CENT	KOK SAML	VAS VÄNST LEFT	VIHR GRÖNA GREENS	RKP SFP	SKL FKF	PS SAF	EKA PFF	KIPU EBP	SKP FKP	
	<b>Pello</b>	1418	171	718	117	345	38	1	6	1	-	14	
%	100,0	12,1	50,6	8,3	24,3	2,7	0,1	0,4	0,1	-	1,0	0,5	0,8
-96	2765	323	1469	224	624	33	7	11	5	-	-	-	176
%	100,0	11,7	53,1	8,1	22,6	1,2	0,3	0,4	0,2	-	-	-	6,0
ENN.	614	90	288	71	134	17	1	3	-	-	4	6	2
%	100,0	14,7	46,9	11,6	21,8	2,8	0,2	0,5	-	-	0,7	1,0	0,3
<b>Utsjoki</b>	440	39	155	84	18	118	6	9	-	-	10	1	2
%	100,0	8,9	35,2	19,1	4,1	26,8	1,4	2,0	-	-	2,3	0,2	0,5
-96	915	102	482	151	46	52	4	21	2	-	-	-	57
%	100,0	11,1	52,7	16,8	5,0	5,7	0,4	2,3	0,2	-	-	-	5,9
ENN.	215	25	70	29	11	69	5	3	-	-	3	-	1
%	100,0	11,6	32,6	13,5	5,1	32,1	2,3	1,4	-	-	1,4	-	0,5
<b>Ylitornio-Övertorneå</b>	1591	113	976	92	320	52	4	8	-	2	19	5	12
%	100,0	7,1	61,3	5,8	20,1	3,3	0,3	0,5	-	0,1	1,2	0,3	0,7
-96	3055	275	1701	218	715	52	5	15	7	2	-	-	195
%	100,0	9,0	55,7	7,1	23,4	1,7	0,2	0,5	0,2	0,1	-	-	6,0
ENN.	758	64	429	57	153	32	3	5	-	2	11	2	3
%	100,0	8,4	56,6	7,5	20,2	4,2	0,4	0,7	-	0,3	1,5	0,3	0,4
<b>Ahvenanmaan maakunta - Landskapet Åland - Åland</b>	4025	600	48	99	58	128	3053	13	3	5	9	9	229
%	100,0	14,9	1,2	2,5	1,4	3,2	75,9	0,3	0,1	0,1	0,2	0,2	5,4
-96	8207	288	847	44	54	184	6565	59	2	1	-	-	284
%	100,0	3,5	10,3	0,5	0,7	2,2	80,0	0,7	0,0	0,0	-	-	3,3
ENN.	1517	229	8	32	29	56	1147	4	-	5	5	2	32
%	100,0	15,1	0,5	2,1	1,9	3,7	75,6	0,3	-	0,3	0,3	0,1	2,1
<b>Kaupunkimaiset kunnat Urbana kommuner</b>	1792	311	11	45	33	70	1312	4	1	2	2	1	78
%	100,0	17,4	0,6	2,5	1,8	3,9	73,2	0,2	0,1	0,1	0,1	0,1	4,2
-96	3541	176	162	25	34	92	2943	21	2	1	-	-	110
%	100,0	5,0	4,6	0,7	1,0	2,6	83,1	0,6	0,1	0,0	-	-	3,0
ENN.	833	127	4	18	20	25	634	-	-	2	2	1	18
%	100,0	15,2	0,5	2,2	2,4	3,0	76,1	-	-	0,2	0,2	0,1	2,1
<b>Maarianhamina-Mariehamn</b>	1792	311	11	45	33	70	1312	4	1	2	2	1	78
%	100,0	17,4	0,6	2,5	1,8	3,9	73,2	0,2	0,1	0,1	0,1	0,1	4,2
-96	3541	176	162	25	34	92	2943	21	2	1	-	-	110
%	100,0	5,0	4,6	0,7	1,0	2,6	83,1	0,6	0,1	0,0	-	-	3,0
ENN.	833	127	4	18	20	25	634	-	-	2	2	1	18
%	100,0	15,2	0,5	2,2	2,4	3,0	76,1	-	-	0,2	0,2	0,1	2,1
<b>Maaseutumaiset kunnat Landsbygdskommuner</b>	2233	289	37	54	25	58	1741	9	2	3	7	8	151
%	100,0	12,9	1,7	2,4	1,1	2,6	78,0	0,4	0,1	0,1	0,3	0,4	6,3
-96	4666	112	685	19	20	92	3622	38	-	-	-	-	174
%	100,0	2,4	14,7	0,4	0,4	2,0	77,6	0,8	-	-	-	-	3,6
ENN.	684	102	4	14	9	31	513	4	-	3	3	1	14
%	100,0	14,9	0,6	2,0	1,3	4,5	75,0	0,6	-	0,4	0,4	0,1	2,0
<b>Brändö</b>	132	16	5	4	4	4	94	2	-	-	1	2	5
%	100,0	12,1	3,8	3,0	3,0	3,0	71,2	1,5	-	-	0,8	1,5	3,6
-96	198	6	23	1	-	4	160	-	-	-	-	-	3
%	100,0	3,0	11,6	0,5	-	2,0	80,8	-	-	-	-	-	1,5
ENN.	56	7	1	1	-	2	41	2	-	-	1	1	1
%	100,0	12,5	1,8	1,8	-	3,6	73,2	3,6	-	-	1,8	1,8	1,8

Vaali­piiri ja kunta Valikrets och kommun Constituency and municipality	Hyväksytyt äänestysliput puolueittain, Godkända röstsedlar efter parti, Valid ballots by party												Hyttäyt liput Kasserade sedlar Invalid ballots
	Yhteensä Totalt Total	SDP	KESK CENT	KOK SAML	VAS VÄNST LEFT	VIHR GRÖNA GREENS	RKP SFP	SKL FKF	PS SAF	EKA PFF	KIPU EBP	SKP FKP	
Eckerö	100	10	2	2	2	4	80	-	-	-	-	-	8
	%	100,0	10,0	2,0	2,0	2,0	4,0	80,0	-	-	-	-	7,4
	-96	229	3	54	1	-	7	161	-	-	-	-	18
	%	100,0	1,8	23,6	0,4	-	3,1	70,8	-	-	-	-	7,2
	ENN.	28	5	-	1	1	3	18	-	-	-	-	2
%	100,0	17,9	-	3,6	3,6	10,7	64,2	-	-	-	-	6,7	
Finström	325	39	3	3	4	4	268	1	-	-	-	3	18
	%	100,0	12,0	0,9	0,9	1,2	1,2	82,5	0,8	-	-	0,9	5,2
	-96	701	20	89	5	5	565	1	-	-	-	-	26
	%	100,0	2,9	12,7	0,7	0,7	0,7	80,6	0,1	-	-	-	3,6
	ENN.	104	18	-	2	1	2	80	1	-	-	-	1
%	100,0	17,3	-	1,9	1,0	1,9	76,9	1,0	-	-	-	1,0	
Föglö	104	6	1	1	-	1	94	1	-	-	-	-	7
	%	100,0	5,8	1,0	1,0	-	1,0	90,4	1,0	-	-	-	6,3
	-96	200	4	42	-	1	6	139	3	-	-	-	3
	%	100,0	2,0	21,0	-	0,9	3,0	69,5	1,5	-	-	-	1,5
	ENN.	57	3	-	-	-	-	53	1	-	-	-	1
%	100,0	5,3	-	-	-	-	93,0	1,8	-	-	-	1,7	
Geta	60	8	1	5	-	-	43	-	1	-	-	2	11
	%	100,0	13,3	1,7	8,3	-	-	71,7	-	1,7	-	3,3	15,5
	-96	141	4	17	2	-	4	107	1	-	-	-	4
	%	100,0	2,8	12,1	1,4	-	2,8	75,2	0,7	-	-	-	2,8
	ENN.	11	2	-	4	-	-	5	-	-	-	-	1
%	100,0	18,2	-	36,4	-	-	45,5	-	-	-	-	8,3	
Hammarland	129	22	-	5	3	5	91	2	-	-	1	-	13
	%	100,0	17,1	-	3,9	2,3	3,9	70,5	1,6	-	-	0,8	9,2
	-96	331	10	72	-	-	4	236	3	-	-	-	15
	%	100,0	3,0	21,8	-	-	1,2	71,3	0,9	-	-	-	4,3
	ENN.	27	8	-	-	1	1	17	-	-	-	-	-
%	100,0	29,6	-	-	3,7	3,7	63,0	-	-	-	-	-	
Jomala	470	74	8	10	4	12	361	1	-	-	-	-	31
	%	100,0	15,7	1,7	2,1	0,9	2,6	76,8	0,2	-	-	-	6,2
	-96	977	25	104	5	5	20	778	22	-	-	-	40
	%	100,0	2,6	10,6	0,5	0,5	2,0	79,6	2,3	-	-	-	3,9
	ENN.	125	23	3	4	-	8	87	-	-	-	-	1
%	100,0	18,4	2,4	3,2	-	6,4	69,6	-	-	-	-	0,8	
Kumlinge	95	9	1	-	1	6	77	-	-	-	1	-	8
	%	100,0	9,5	1,1	-	1,1	6,3	81,1	-	-	1,1	-	7,8
	-96	200	2	15	1	4	3	173	-	-	-	-	2
	%	100,0	1,0	7,5	0,5	2,0	1,5	86,5	-	-	-	-	1,0
	ENN.	28	5	-	-	1	2	19	-	-	-	1	2
%	100,0	17,9	-	-	3,6	7,1	67,9	-	-	-	3,6	6,7	
Kökar	44	5	-	2	-	2	35	-	-	-	-	-	3
	%	100,0	11,4	-	4,5	-	4,5	79,5	-	-	-	-	6,4
	-96	91	3	5	1	-	2	77	-	-	-	-	4
	%	100,0	3,3	5,5	1,1	-	2,2	84,6	-	-	-	-	4,2
	ENN.	15	3	-	-	-	-	12	-	-	-	-	1
%	100,0	20,0	-	-	-	-	80,0	-	-	-	-	6,2	
Lemland	217	26	2	6	2	7	171	2	-	1	-	-	18
	%	100,0	12,0	0,9	2,8	0,9	3,2	78,8	0,9	-	0,5	-	7,7
	-96	407	10	54	1	-	11	326	3	-	-	-	20
	%	100,0	2,5	13,3	0,2	-	2,7	80,1	0,7	-	-	-	4,7
	ENN.	72	10	-	-	2	6	53	-	-	1	-	3
%	100,0	13,9	-	-	2,8	8,9	73,6	-	-	1,4	-	4,0	

Vaali­piiri ja kunta Valokrets och kommun Constituency and municipality	Hyväksytyt äänestysliput puolueittain, Godkända röstsedlar efter parti, Valid ballots by party											Hylättyt liput Kasserade sedlar Invalid ballots		
	Yhteensä Totalt Total	SDP	KESK CENT	KOK SAML	VAS VÄNST LEFT	VIHR GRÖNA GREENS	RKP SFP	SKL FKF	PS SAF	EKA PFF	KIPU EBP		SKP FKP	
Lumparland		72	11	-	5	-	3	52	-	-	-	-	1	3
	%	100,0	15,3	-	6,9	-	4,2	72,2	-	-	-	-	1,4	4,0
	-96	137	-	19	1	-	-	114	-	-	-	-	-	9
	%	100,0	-	13,9	0,7	-	-	83,2	-	-	-	-	-	6,2
	ENN.	8	-	-	-	-	2	6	-	-	-	-	-	-
%	100,0	-	-	-	-	25,0	75,0	-	-	-	-	-	-	
Saltvik		195	26	6	6	2	4	149	-	1	-	1	-	13
	%	100,0	13,3	3,1	3,1	1,0	2,1	76,4	-	0,5	-	0,5	-	6,3
	-96	497	11	98	-	2	12	368	1	-	-	-	-	14
	%	100,0	2,2	19,7	-	0,4	2,4	74,0	0,2	-	-	-	-	2,7
	ENN.	49	6	-	-	1	2	40	-	-	-	-	-	-
%	100,0	12,2	-	-	2,0	4,1	81,6	-	-	-	-	-	-	
Sottunga		46	-	1	-	-	2	43	-	-	-	-	-	1
	%	100,0	-	2,2	-	-	4,3	93,5	-	-	-	-	-	2,1
	-96	80	1	6	-	-	1	72	-	-	-	-	-	1
	%	100,0	1,2	7,5	-	-	1,2	90,0	-	-	-	-	-	1,2
	ENN.	11	-	-	-	-	1	10	-	-	-	-	-	-
%	100,0	-	-	-	-	9,1	90,9	-	-	-	-	-	-	
Sund		132	29	3	4	2	1	88	-	-	2	3	-	7
	%	100,0	22,0	2,3	3,0	1,5	0,3	66,7	-	-	1,5	2,3	-	5,0
	-96	319	11	53	1	2	9	236	2	-	-	-	-	11
	%	100,0	3,4	16,6	0,3	0,6	2,8	74,0	0,6	-	-	-	-	3,3
	ENN.	53	7	-	1	1	1	40	-	-	2	1	-	1
%	100,0	13,2	-	1,9	1,9	1,9	75,5	-	-	3,8	1,9	-	1,9	
Vårdö		112	8	4	1	1	3	95	-	-	-	-	-	5
	%	100,0	7,1	3,6	0,9	0,9	2,7	84,8	-	-	-	-	-	4,3
	-96	158	2	34	-	1	4	110	2	-	-	-	-	4
	%	100,0	1,3	21,5	-	0,6	2,5	69,6	1,3	-	-	-	-	2,5
	ENN.	40	5	-	1	1	1	32	-	-	-	-	-	-
%	100,0	12,5	-	2,5	2,5	2,5	80,0	-	-	-	-	-	-	

TILASTOKESKUS / VAALITILASTOT

3. Valitut europarlamenttiedustajat ja heidän äänimääränsä kunnittain europarlamenttivaaleissa 1999

De invalda europaparlamentarikerna och deras röstetal kommunvis i europaparlamentsvalet 1999

Elected Members of European Parliament and number of votes cast by municipality in the European Parliament elections in 1999

Vaalipiiri, kunta Valikrets, kommun Constituency, municipality	Hautala	Matti- kainen- Kall- ström	Thors	Väyry- nen	Paasi- linna	Seppä- nen	Vata- nen	Virran- koski	Myller	Suomi- nen	Kor- hola	Wuori	Poh- jarno	Pesäjä	Ilvari	Kauppi
<b>Koko maa - Hela landet - Whole country</b>	115502	107444	81092	64009	64204	59954	58836	50075	47939	38364	28095	26846	25333	24281	24091	18221
<b>Kaupunkimaiset kunnat Urbana kommuner Urban municipalities</b>	94792	79090	47118	22709	47723	38653	39559	8564	29410	28977	18882	22853	7880	7423	17975	14543
<b>Taajaan asutut kunnat Tätortskommuner Semi-urban municipalities</b>	10993	13617	12013	13350	8072	9160	8364	16062	6422	4395	3582	2055	7044	5514	2887	1894
<b>Maaseutumaiset kunnat Landsbygdskommuner Rural municipalities</b>	9717	14737	21961	27950	8409	12141	10913	25449	12107	4992	5631	1938	10409	11344	3229	1784
<b>Helsinki - Helsingfors</b>																
Helsinki-Helsingfors	33037	16613	15523	2655	12476	7527	8493	551	2891	8034	4252	9082	172	777	6147	3731
Uusimaa - Nyland	26937	26157	26897	5906	14621	8961	12923	815	3962	7668	4379	6339	193	2920	5904	3272
<b>Kaupunkimaiset kunnat Urbana kommuner Urban municipalities</b>	22165	21655	16357	3526	11353	6752	10129	610	3253	6490	3656	5336	149	1124	4642	2844
Espoo-Esbo	9350	10702	6662	832	2887	1563	4247	218	737	2982	1384	2415	50	274	1301	1445
Hanko-Hangö	168	104	816	34	150	84	63	3	26	36	19	31	-	2	56	15
Vantaa-Vanda	6126	4433	1986	952	3790	2484	2631	164	1076	1521	1244	1393	52	294	1608	720
Hyvinkää-Hyvinge	1084	1148	125	369	949	603	609	65	316	362	170	252	12	110	332	99
Järvenpää-Träskända	1250	1044	118	286	656	395	520	37	254	365	178	299	9	57	230	116
Kauniainen-Grankulla	353	482	1490	33	43	26	192	6	23	195	44	71	3	13	31	70
Kerava-Kervo	1066	948	157	193	613	420	422	25	250	266	175	241	11	50	249	103
Lovisa-Lovisa	134	268	773	25	126	53	61	-	46	31	22	32	-	10	65	10
Lohja-Lojo	747	898	367	271	912	523	392	31	171	228	135	155	5	80	316	80
Porvoo-Borgå	1051	755	3655	218	690	274	479	27	114	225	144	242	4	128	274	82
Tuusula-Tusby	836	873	208	313	537	327	513	34	240	279	141	205	3	106	180	104
<b>Taajaan asutut kunnat Tätortskommuner Semi-urban municipalities</b>	3949	3603	7369	1628	2580	1790	2279	162	537	959	608	821	36	959	953	347
Karjaa-Karis	148	70	1008	36	93	50	51	9	18	22	16	28	2	12	46	8
Karkkila-Högfors	175	132	22	87	215	386	96	11	41	47	16	52	2	59	78	15
Kirkkonummi-Kyrkslätt	1015	773	1585	138	466	276	446	29	85	212	115	234	6	37	193	93
Mäntsälä	291	361	32	217	238	142	316	24	66	100	43	58	3	266	77	32
Numijärvi	813	756	104	365	575	373	535	34	124	181	170	172	4	155	210	68
Orimattila	204	304	14	351	211	132	171	4	83	63	38	36	1	263	97	27
Sipoo-Sibbo	475	314	1908	103	168	129	204	11	53	100	81	87	4	32	77	30
Tammisaari-Ekenäs	227	93	2594	63	64	39	43	4	13	34	20	34	-	13	29	8
Vhti-Vichtis	601	800	102	268	550	263	417	36	54	200	109	120	14	122	146	66
<b>Maaseutumaiset kunnat Landsbygdskommuner Rural municipalities</b>	823	899	3171	752	688	419	515	43	172	219	115	182	8	837	309	81
Artjärvi-Artsjö	21	39	4	39	17	6	15	3	4	9	18	3	-	188	3	2
Askola	68	81	16	79	37	11	59	4	17	30	6	15	1	119	9	14
Inkoo-Ingå	108	59	886	26	39	18	42	-	10	23	5	22	1	-	16	5
Karjalohja-Karislojo	37	43	-	19	29	18	32	-	1	18	2	15	-	4	22	3

TILASTOKESKUS / VAALITILASTOT

Taulu 3. (Jatk.) - Tabell 3. (Forts.) - Table 3. (Cont.)

Vaalipiiri, kunta Vallorets, kommun Constituency, municipality	Hautala	Matti- kainen- Kall- ström	Thors	Väyry- nen	Paasi- linna	Seppä- nen	Vata- nen	Virran- koski	Myller	Suomi- nen	Kor- hola	Wuori	Poh- jamo	Pesälä	Iivari	Kauppi
Lapinjärvi-Lappträsk	36	54	303	66	43	13	29	1	11	10	7	11	-	131	17	6
Lijëndal	9	14	339	8	8	13	9	-	3	2	-	2	-	9	2	-
Myrskylä-Mörskom	21	41	69	47	25	11	41	2	4	8	3	-	2	68	11	5
Nummi-Pusula	92	100	9	149	109	124	73	13	20	34	26	18	1	86	42	10
Pernaja-Pernä	54	38	550	29	34	20	11	1	9	9	5	11	1	14	14	-
Pohja-Pojo	96	53	349	36	85	49	32	-	18	10	8	29	-	5	60	2
Pomainen-Borgnäs	84	75	13	86	72	33	60	11	21	22	12	16	-	57	36	14
Pukkila	33	31	3	84	17	9	22	-	5	5	3	3	-	62	7	4
Ruotsinpyhtää-Strömfors	23	130	173	29	75	23	16	3	24	5	10	6	1	70	43	3
Sammatti	25	79	2	24	30	22	21	3	7	6	5	5	1	12	10	4
Siuntio-Sjundeå	116	62	455	31	68	49	53	2	18	28	5	26	-	12	17	9
<b>Versinais-Suomi - Egentliga Finland</b>	<b>11223</b>	<b>10310</b>	<b>7079</b>	<b>4702</b>	<b>4949</b>	<b>6480</b>	<b>4778</b>	<b>521</b>	<b>841</b>	<b>4420</b>	<b>1830</b>	<b>2131</b>	<b>69</b>	<b>1224</b>	<b>1822</b>	<b>1246</b>
<b>Kaupunkimaiset kunnat Urbana kommuner Urban municipalities</b>	<b>8419</b>	<b>6743</b>	<b>3437</b>	<b>1510</b>	<b>3155</b>	<b>4417</b>	<b>2821</b>	<b>202</b>	<b>555</b>	<b>2953</b>	<b>1341</b>	<b>1670</b>	<b>38</b>	<b>306</b>	<b>1151</b>	<b>943</b>
Kaarina - S:t Karins	631	549	209	104	214	318	300	22	37	267	71	92	2	17	80	74
Loimaa	97	195	9	96	84	165	80	7	10	99	34	17	4	21	36	12
Naantali-Nädendal	390	452	85	85	185	145	209	6	34	196	44	59	3	12	98	43
Raisio-Reso	549	529	83	139	293	510	277	15	67	208	60	90	-	27	114	55
Salo	501	675	57	219	498	201	319	22	52	262	83	72	3	78	170	68
Turku-Åbo	6251	4343	2994	867	1881	3078	1636	130	355	1921	1049	1340	26	151	653	691
<b>Taajaan asutut kunnat Tätortskommuner Semi-urban municipalities</b>	<b>1151</b>	<b>1286</b>	<b>1573</b>	<b>742</b>	<b>651</b>	<b>754</b>	<b>672</b>	<b>76</b>	<b>99</b>	<b>569</b>	<b>241</b>	<b>188</b>	<b>8</b>	<b>150</b>	<b>245</b>	<b>141</b>
Laitila	58	104	8	116	79	55	62	12	7	45	31	13	1	14	24	9
Lieto-Lundo	306	335	35	125	91	200	195	22	18	134	63	40	3	40	41	46
Parainen-Pargas	232	135	1449	54	54	70	37	6	11	74	21	30	3	15	30	16
Paimio-Pemar	183	246	22	172	112	151	137	10	26	103	28	32	1	29	59	25
Piikkiö-Pikis	139	144	23	75	61	114	76	6	12	63	36	21	-	16	25	22
Uusikaupunki-Nystad	233	322	36	200	254	164	165	20	25	150	62	52	-	36	66	23
<b>Maaseutumaiset kunnat Landsbygdskommuner Rural municipalities</b>	<b>1653</b>	<b>2281</b>	<b>2069</b>	<b>2450</b>	<b>1143</b>	<b>1309</b>	<b>1285</b>	<b>243</b>	<b>187</b>	<b>898</b>	<b>248</b>	<b>273</b>	<b>23</b>	<b>768</b>	<b>426</b>	<b>162</b>
Alastaro	29	43	1	64	24	58	22	8	4	24	11	2	-	16	9	4
Askainen-Viinäs	7	23	2	24	9	9	11	1	1	10	3	-	-	15	7	-
Aura	53	72	7	33	29	45	29	2	5	29	2	9	-	16	15	7
Dragsfjärd	44	10	461	6	29	29	6	-	4	6	-	4	-	4	11	2
Halikko	168	205	26	160	128	57	119	26	28	54	24	25	1	32	39	18
Houtskari-Houtskär	3	2	162	2	-	-	2	-	-	1	2	3	-	-	-	-
Inö	1	1	79	-	-	-	1	-	-	1	-	-	-	-	-	-
Karinainen	15	77	3	52	15	11	29	6	5	36	7	3	1	15	8	2
Kemiö-Kimito	36	31	508	28	15	14	15	4	2	9	2	3	-	5	18	-
Kiikala	14	34	4	94	17	21	17	7	3	10	5	4	5	24	6	4
Kisko	38	57	9	57	37	28	38	1	6	8	5	7	-	27	11	1
Kodisjoki	6	10	1	8	4	3	4	1	-	4	3	-	-	3	2	-
Korppoo-Korpo	4	7	183	5	2	4	11	-	-	2	2	1	-	1	1	-
Koski TI	26	45	-	94	12	23	16	6	3	20	4	1	-	38	7	3
Kustavi-Gustavs	16	26	5	21	13	14	11	4	-	15	3	3	-	4	3	5
Kuusjoki	12	44	2	80	22	8	19	4	4	8	1	3	1	17	1	2
Lemu	27	24	3	29	10	26	14	4	2	18	2	7	-	7	4	4
Loimaan kunta- Loimaa kommun	80	88	6	133	39	81	48	25	10	33	19	11	2	43	10	6
Marttila	18	38	1	71	15	12	35	-	1	15	3	6	1	24	9	4
Masku	158	145	21	55	56	69	92	7	10	63	11	11	-	14	26	16
Mellilä	5	23	-	28	11	24	19	5	2	8	8	4	1	9	3	-
Merimasku	15	30	2	19	17	13	26	-	6	9	4	8	-	2	6	5

Vaalipiiri, kunta Valokrets, kommun Constituency, municipality	Hautala	Matti- kainen- Kalli- ström	Thors	Väyry- nen	Paasi- linna	Seppä- nen	Vata- nen	Virran- koski	Myller	Suomi- nen	Kor- hola	Wuori	Poh- jamo	Pesälä	Iivari	Kauppi
Mietoinen	25	40	-	43	16	18	26	5	5	17	3	4	2	12	6	2
Muuria	30	42	4	20	39	14	33	8	2	15	3	2	-	5	6	4
Mynämäki	107	132	8	115	44	82	61	17	3	45	14	14	-	45	17	5
Nauvo-Nagu	15	9	291	7	2	3	4	-	-	3	1	7	-	1	1	1
Nousiainen-Nousis	72	61	9	109	35	53	52	8	9	48	11	13	-	24	12	7
Oripää	9	30	-	32	16	32	10	1	1	12	1	2	-	8	6	2
Perniö-Björnå	86	117	14	103	91	60	70	21	10	43	4	24	-	43	36	4
Pertteli	47	59	2	87	42	26	34	7	6	25	5	1	2	30	18	3
Pyhäranta	23	40	3	27	33	13	22	-	1	10	9	11	-	9	10	4
Pöytyä	51	55	3	74	24	60	39	14	4	39	3	9	1	23	11	4
Rusko	86	96	12	55	24	51	34	4	13	44	8	8	-	10	11	7
Rymättylä-Rimito	39	57	5	36	15	16	16	3	4	21	3	8	-	17	4	2
Sauvo-Sagu	36	70	13	76	26	23	26	5	6	28	9	8	1	28	4	3
Somero	113	165	15	320	125	171	109	20	11	45	24	26	4	107	41	16
Suomusjärvi	16	27	3	40	21	18	35	4	1	12	2	3	-	23	3	1
Särkisalo-Finby	18	28	32	5	19	6	10	2	2	18	3	2	-	7	8	2
Talvassalo-Tövsala	19	46	3	40	5	14	16	2	1	14	2	4	-	9	4	3
Tarvasjoki	22	50	3	44	12	10	23	1	1	17	5	5	-	11	4	4
Vahto	22	43	-	39	11	18	16	2	3	16	3	4	-	8	6	-
Vehmaa	8	39	1	53	26	48	33	3	4	22	4	2	-	10	9	4
Velkua	8	7	5	2	1	2	5	-	-	7	1	1	-	3	-	-
Västanfjärd	5	1	156	1	1	-	2	-	1	3	-	-	-	3	1	-
Yläne	21	32	1	59	11	22	25	5	3	11	9	-	1	16	12	1
<b>Satakunta</b>	<b>3316</b>	<b>5441</b>	<b>357</b>	<b>3615</b>	<b>4257</b>	<b>4287</b>	<b>2213</b>	<b>2694</b>	<b>621</b>	<b>3836</b>	<b>1147</b>	<b>659</b>	<b>30</b>	<b>628</b>	<b>1465</b>	<b>432</b>
<b>Kaupunkimaiset kunnat</b>																
<b>Urbana kommuner</b>																
<b>Urban municipalities</b>	<b>2102</b>	<b>3164</b>	<b>237</b>	<b>970</b>	<b>2638</b>	<b>2399</b>	<b>1198</b>	<b>627</b>	<b>334</b>	<b>2232</b>	<b>605</b>	<b>424</b>	<b>11</b>	<b>140</b>	<b>790</b>	<b>244</b>
Harjavalta	99	226	12	92	162	202	55	35	45	135	27	18	2	6	54	14
Pori-Björneborg	1199	1679	146	526	1383	1628	696	426	136	1368	315	237	7	56	396	141
Rauma-Raumo	585	977	71	226	851	343	313	65	126	489	185	140	2	48	260	59
Ulvika-Ulvsby	219	282	8	126	242	226	134	101	27	240	78	29	-	30	80	30
<b>Taajaan asutut kunnat</b>																
<b>Tätortskommuner</b>																
<b>Semi-urban municipalities</b>	<b>764</b>	<b>1325</b>	<b>68</b>	<b>1185</b>	<b>907</b>	<b>1106</b>	<b>558</b>	<b>738</b>	<b>170</b>	<b>882</b>	<b>338</b>	<b>157</b>	<b>9</b>	<b>226</b>	<b>381</b>	<b>116</b>
Eura	100	142	18	174	196	216	61	46	35	96	22	29	-	33	77	21
Huittinen	68	171	6	172	87	178	92	48	18	95	54	12	-	43	39	10
Kankaanpää	141	234	6	209	154	199	100	330	20	114	76	21	3	21	40	22
Kokemäki-Kumo	101	166	10	227	122	136	49	94	17	123	29	23	3	37	57	8
Nakkila	58	142	5	114	89	128	36	64	12	201	38	18	1	23	35	4
Noormarkku-Norrmäsk	74	172	10	137	88	85	59	80	11	108	21	11	1	17	34	8
Vammala	222	298	13	152	171	164	161	76	57	145	98	43	1	52	99	43
<b>Maaseutumaiset kunnat</b>																
<b>Landsbygdskommuner</b>																
<b>Rural municipalities</b>	<b>450</b>	<b>952</b>	<b>52</b>	<b>1460</b>	<b>712</b>	<b>782</b>	<b>457</b>	<b>1329</b>	<b>117</b>	<b>722</b>	<b>204</b>	<b>78</b>	<b>10</b>	<b>262</b>	<b>294</b>	<b>72</b>
Eurajoki-Euraåminne	34	80	3	139	99	57	25	36	16	56	20	9	3	28	41	8
Honkajoki	12	20	2	57	6	32	17	178	1	10	6	2	2	11	5	1
Jämijärvi	7	26	1	58	15	24	14	104	6	13	24	-	-	5	13	1
Karvia	9	36	-	94	10	8	8	309	1	37	15	1	-	7	7	2
Kiikoinen	11	20	-	56	7	13	8	32	2	17	8	2	-	9	3	2
Kiukainen	22	55	2	100	66	44	32	27	7	78	4	4	1	30	30	5
Kullaa	15	20	1	39	17	28	15	19	4	31	9	-	-	6	2	1
Köyliö-Kjulo	28	42	1	103	50	27	24	29	3	28	3	4	-	14	13	3
Lappi	7	35	1	89	52	29	14	13	4	38	18	4	-	13	16	2
Lavia	19	54	2	81	23	47	29	52	2	26	16	-	-	9	5	2
Luvia	47	69	17	77	58	50	34	37	3	76	9	7	-	3	16	2
Merikarvia-Sastmola	29	69	3	89	33	56	21	135	12	40	18	9	1	17	20	4
Pomarkku-Påmark	22	47	-	72	24	52	19	85	3	24	9	3	-	8	14	2



Vaalipiiri, kunta Valokrets, kommun Constituency, municipality	Hautala	Mati- kainen- Kall- ström	Thors	Väyry- nen	Paasi- linna	Seppä- nen	Vata- nen	Virran- koski	Myller	Suomi- nen	Kor- hola	Wuori	Poh- jamo	Pesälä	Iivari	Kauppi
Punkalaidun	25	60	1	117	39	78	41	34	13	61	2	7	-	27	29	7
Siiikainen	15	19	-	70	18	17	17	122	3	19	10	1	-	5	15	3
Suodenniemi	5	21	3	32	12	17	5	22	2	16	5	2	-	18	4	5
Säkylä	64	148	4	70	71	83	73	44	14	87	13	9	3	14	31	11
Vampula	19	24	-	59	14	28	12	9	1	11	-	2	-	12	3	-
Äetsä	60	107	11	58	98	92	49	42	20	54	15	12	-	26	27	11
<b>Häme - Tavestrand</b>	<b>6662</b>	<b>9212</b>	<b>401</b>	<b>2705</b>	<b>6358</b>	<b>3632</b>	<b>4306</b>	<b>307</b>	<b>2578</b>	<b>3213</b>	<b>2487</b>	<b>1128</b>	<b>67</b>	<b>2664</b>	<b>2629</b>	<b>793</b>
<b>Kaupunkimaiset kunnat</b> Urbana kommuner Urban municipalities	<b>4542</b>	<b>5778</b>	<b>264</b>	<b>1012</b>	<b>3991</b>	<b>2272</b>	<b>2432</b>	<b>121</b>	<b>1706</b>	<b>2030</b>	<b>1709</b>	<b>776</b>	<b>36</b>	<b>694</b>	<b>1476</b>	<b>514</b>
Forssa	301	328	24	155	320	332	150	20	72	147	97	90	1	64	141	28
Hämeenlinna-Tavastehus	1127	1659	86	283	1100	318	542	38	425	663	346	261	12	148	439	86
Lahti-Lahtis	2486	3121	109	431	1900	1259	1323	32	1046	969	962	346	15	395	627	333
Riihimäki	628	670	51	143	671	363	407	31	163	251	304	119	2	87	269	67
<b>Taajaan asutut kunnat</b> Tätortskommuner Semi-urban municipalities	<b>1042</b>	<b>1577</b>	<b>58</b>	<b>450</b>	<b>874</b>	<b>535</b>	<b>729</b>	<b>38</b>	<b>434</b>	<b>475</b>	<b>321</b>	<b>139</b>	<b>14</b>	<b>742</b>	<b>381</b>	<b>163</b>
Asikkala	165	270	9	138	118	82	150	6	46	79	71	33	1	205	50	17
Hattula	144	275	16	73	192	46	101	20	66	94	44	31	4	85	78	24
Hollola	487	655	18	118	332	225	308	6	170	210	144	49	8	244	118	81
Janaikkala	210	336	12	182	376	95	176	20	113	118	92	90	5	176	191	14
Nastola	246	377	15	121	232	182	170	6	152	92	62	26	1	208	105	41
<b>Maaseutumaiset kunnat</b> Landsbygdskommuner Rural municipalities	<b>1078</b>	<b>1857</b>	<b>79</b>	<b>1243</b>	<b>1493</b>	<b>825</b>	<b>1145</b>	<b>148</b>	<b>438</b>	<b>708</b>	<b>457</b>	<b>213</b>	<b>23</b>	<b>1228</b>	<b>802</b>	<b>116</b>
Hauho	48	117	1	56	74	25	45	9	18	50	10	9	-	126	26	4
Hauksjärvi	115	174	11	117	155	86	139	12	55	74	110	18	2	125	74	18
Humppila	28	35	-	47	27	30	26	8	7	15	11	3	1	27	26	1
Jokioinen-Jockis	94	71	9	108	91	156	33	13	12	31	27	20	1	45	36	6
Kalvola	48	90	7	48	105	26	34	3	20	39	21	10	1	47	84	-
Hämeenkoski	25	64	1	28	20	11	44	2	9	25	8	5	1	81	22	7
Kärkölä	60	151	4	50	77	40	72	4	38	52	12	3	1	99	40	10
Lammi	91	174	9	101	116	26	132	11	57	62	38	22	1	132	43	10
Loppi	94	166	5	133	118	120	143	12	33	41	30	20	5	88	83	10
Padasjoki	53	113	8	44	60	47	85	4	23	45	16	8	-	60	30	8
Ronko	29	45	1	53	52	12	29	2	7	22	7	4	-	57	30	-
Tammela	88	122	4	110	82	77	69	6	17	88	34	22	-	38	37	11
Tuulos	12	44	2	16	20	6	30	6	8	17	2	6	-	31	18	3
Urijala	58	115	3	103	93	45	66	28	18	29	23	10	5	69	54	9
Ypäjä	25	50	2	47	27	29	23	8	3	22	18	3	-	27	8	5
<b>Pirkanmaa - Birkaland</b>	<b>9465</b>	<b>9846</b>	<b>886</b>	<b>3394</b>	<b>5828</b>	<b>5335</b>	<b>5002</b>	<b>2822</b>	<b>2438</b>	<b>2598</b>	<b>2923</b>	<b>2036</b>	<b>88</b>	<b>1172</b>	<b>1783</b>	<b>1537</b>
<b>Kaupunkimaiset kunnat</b> Urbana kommuner Urban municipalities	<b>8205</b>	<b>7762</b>	<b>774</b>	<b>1637</b>	<b>4599</b>	<b>4077</b>	<b>3723</b>	<b>854</b>	<b>1933</b>	<b>2054</b>	<b>2179</b>	<b>1813</b>	<b>65</b>	<b>497</b>	<b>1355</b>	<b>1357</b>
Kangasala	480	545	36	132	275	211	282	95	129	149	149	83	9	77	78	81
Mänttä	104	159	3	58	102	93	130	31	137	45	24	22	2	14	37	18
Nokia	428	538	32	162	391	539	245	74	111	128	93	70	-	60	124	51
Pirkkala-Birkala	272	337	29	53	134	131	164	28	38	95	58	54	4	16	22	43
Tampere-Tammerfors	6166	5094	608	962	2901	2617	2314	462	1244	1337	1608	1412	38	204	847	1016
Toijala	113	205	6	44	149	55	88	19	51	47	55	28	1	20	69	18
Valkeakoski	191	420	38	96	263	63	179	49	85	148	76	54	3	51	75	36
Viala	63	71	1	23	116	75	54	10	51	16	39	15	2	16	37	12
Ylöjärvi	388	393	23	107	268	293	267	86	89	89	77	75	8	39	66	82

Vaalipiiri, kunta Valkrets, kommun Constituency, municipality	Hautala	Matj- kainen- Kalli- ström	Thors	Väyry- nen	Paasi- linna	Seppä- nen	Vata- nen	Virran- koski	Myller	Suomi- nen	Kor- hola	Wuori	Poh- jamo	Pesälä	Iivari	Kauppi
<b>Taajaan asutut kunnat</b>																
<b>Tätortskommuner</b>																
Semi-urban municipalities	577	915	60	526	485	478	521	485	184	233	336	92	7	222	175	77
Hämeenkyrö-Tavastkyro	130	201	11	142	114	165	118	97	28	52	67	21	-	80	19	11
Lempäälä	255	345	20	156	185	164	166	92	85	100	119	51	3	43	61	35
Orivesi	123	223	11	115	111	57	159	77	47	41	88	14	4	72	61	20
Parkano	69	146	18	113	75	92	78	219	24	40	62	6	-	27	34	11
<b>Maaseutumaiset kunnat</b>																
<b>Landsbygdskommuner</b>																
Rural municipalities	683	1169	52	1231	744	780	758	1483	321	301	408	131	16	453	253	103
Ikaalinen-Ikalis	88	149	5	218	62	81	80	241	28	43	68	19	1	51	32	10
Juupajoki	24	30	1	42	33	20	38	21	10	7	6	7	-	18	10	3
Kihniö	13	24	2	61	5	18	10	76	4	12	42	1	-	10	4	-
Kuhmalampi	9	19	1	24	13	5	24	26	1	7	5	2	-	21	1	2
Kuorevesi	39	50	1	35	46	35	49	54	36	9	8	5	-	31	20	2
Kuru	32	56	5	54	55	52	50	71	18	19	13	10	-	8	19	7
Kyhmäkoski	24	60	2	47	38	16	32	19	8	14	9	4	2	20	11	3
Luopioinen	29	64	-	27	38	45	31	20	15	13	8	7	3	36	11	6
Längelmäki	19	33	-	41	23	26	29	31	10	11	16	-	-	20	9	2
Mouhijärvi	22	57	2	59	25	44	41	23	18	25	15	5	-	17	9	4
Pälkäne	55	125	3	61	52	20	65	33	28	34	36	20	1	44	21	12
Ruovesi	84	149	18	129	83	127	76	124	16	27	20	8	1	55	28	15
Sahalahki	25	31	-	20	27	18	28	22	9	11	16	4	1	20	2	4
Vesilahki	41	79	-	102	35	25	30	44	11	13	24	3	1	37	11	8
Viljakkala	22	34	1	40	19	40	23	49	7	12	23	4	-	16	3	4
Vilppula	61	87	5	135	79	75	74	103	58	22	32	10	4	22	27	5
Virrat-Virdois	96	122	6	136	111	133	78	526	44	22	67	22	2	27	35	16
<b>Kymi - Kymmene</b>	<b>5328</b>	<b>7535</b>	<b>540</b>	<b>2339</b>	<b>4735</b>	<b>2176</b>	<b>3208</b>	<b>143</b>	<b>6027</b>	<b>1620</b>	<b>1781</b>	<b>1041</b>	<b>43</b>	<b>9191</b>	<b>1591</b>	<b>379</b>
<b>Kaupunkimaiset kunnat</b>																
<b>Urbana kommuner</b>																
Urban municipalities	3898	5295	342	956	3433	1535	2086	67	4348	1173	1035	770	24	2488	1119	287
Hamina-Fredrikshamn	186	377	15	34	165	76	145	1	111	75	38	28	2	169	67	12
Imatra	467	626	21	142	518	185	323	12	1342	138	136	83	2	140	106	31
Kotka	1169	1820	133	219	1437	673	537	13	890	379	238	296	6	492	549	85
Kouvola	719	1080	72	138	391	175	415	11	309	245	252	107	3	805	173	59
Kuusankoski	338	375	50	57	267	164	156	4	204	72	64	59	6	380	100	18
Lappeenranta- Viikmanstrand	1019	1017	51	366	655	262	510	26	1492	264	307	197	5	502	124	82
<b>Taajaan asutut kunnat</b>																
<b>Tätortskommuner</b>																
Semi-urban municipalities	701	1080	49	441	687	333	425	25	747	181	292	121	7	2377	282	44
Joutseno	170	205	8	119	129	54	104	6	347	26	62	23	1	158	41	14
Anjalankoski	206	394	23	140	241	162	123	4	213	51	75	48	5	748	115	7
Valkeala	161	230	14	79	74	54	92	7	75	51	94	18	1	729	37	9
Vehkalahti- Veckelax	164	251	4	103	243	63	106	8	112	53	61	32	-	742	89	14
<b>Maaseutumaiset kunnat</b>																
<b>Landsbygdskommuner</b>																
Rural municipalities	729	1160	149	942	615	308	697	51	932	266	454	150	12	4326	190	48
Elimäki	107	128	19	76	78	46	88	3	44	32	30	17	1	664	29	7
Iitti	106	114	14	45	74	47	53	8	61	25	25	19	2	1239	21	6
Jaala	23	24	1	10	37	18	12	5	7	7	4	2	1	222	4	3
Lemi	34	34	-	73	12	5	27	3	31	5	15	9	1	102	2	1
Luumäki	52	142	2	67	31	11	78	6	36	28	39	15	-	11	14	2
Miehikkälä	16	53	-	44	15	6	22	4	14	2	30	4	-	298	8	1

Vaalipiiri, kunta Valkrets, kommun Constituency, municipality	Hautala	Matti- kainen- Kall- ström	Thors	Väyry- nen	Paasi- linna	Seppä- nen	Vata- nen	Virran- koski	Myller	Suomi- nen	Kor- hola	Wuori	Poh- jamo	Pesälä	Iivari	Kauppi
Parikkala	46	56	3	110	28	21	31	5	109	18	53	7	1	161	4	-
Pyhtää-Pytis	51	135	85	33	103	51	60	1	77	37	19	13	1	153	30	5
Rautjärvi	47	60	3	72	52	26	68	1	138	15	38	11	1	107	14	5
Ruokolahti	78	115	4	94	44	18	89	2	171	34	54	12	3	160	12	8
Saari	8	5	-	49	5	6	7	2	16	2	13	-	-	34	4	-
Savitaipale	39	75	5	86	35	14	57	2	62	15	63	15	-	212	14	6
Suomenniemi	4	17	-	25	9	4	11	-	8	2	7	4	-	49	3	-
Taipalsaari	78	88	4	47	38	19	46	4	93	20	53	13	-	96	14	1
Uukuniemi	3	5	3	3	1	1	6	-	5	1	2	1	-	11	-	-
Virolahti	26	93	5	56	42	13	35	2	44	17	7	5	1	382	15	2
Ylämaa	11	16	1	52	11	2	7	3	16	6	2	3	-	125	2	1
<b>Mikkeli - St Michel</b>	<b>2604</b>	<b>3737</b>	<b>121</b>	<b>2919</b>	<b>1705</b>	<b>1425</b>	<b>2499</b>	<b>232</b>	<b>5841</b>	<b>1334</b>	<b>1263</b>	<b>544</b>	<b>36</b>	<b>1579</b>	<b>572</b>	<b>315</b>
<b>Kaupunkimaiset kunnat</b> Urbana kommuner Urban municipalities	<b>1633</b>	<b>2166</b>	<b>82</b>	<b>860</b>	<b>1029</b>	<b>747</b>	<b>1327</b>	<b>82</b>	<b>3190</b>	<b>816</b>	<b>612</b>	<b>350</b>	<b>16</b>	<b>426</b>	<b>331</b>	<b>204</b>
Heinola	470	562	29	166	411	280	447	23	242	181	185	89	1	202	207	58
Mikkeli-St Michel	618	842	38	261	280	156	411	14	1222	369	181	120	5	87	58	96
Pieksämäki	162	200	2	124	87	101	162	15	499	73	75	37	4	42	22	22
Savonlinna-Nyslott	383	562	13	309	251	207	307	30	1327	193	171	104	6	95	46	28
<b>Taajaan asutut kunnat</b> Tätortskommuner Semi-urban municipalities	<b>87</b>	<b>132</b>	<b>1</b>	<b>120</b>	<b>53</b>	<b>35</b>	<b>100</b>	<b>2</b>	<b>151</b>	<b>66</b>	<b>48</b>	<b>9</b>	<b>-</b>	<b>83</b>	<b>11</b>	<b>5</b>
Mäntyharju	87	132	1	120	53	35	100	2	151	66	48	9	-	83	11	5
<b>Maaseutumaiset kunnat</b> Landsbygdskommuner Rural municipalities	<b>884</b>	<b>1439</b>	<b>38</b>	<b>1939</b>	<b>623</b>	<b>643</b>	<b>1072</b>	<b>148</b>	<b>2500</b>	<b>450</b>	<b>603</b>	<b>185</b>	<b>20</b>	<b>1070</b>	<b>230</b>	<b>106</b>
Anttola	25	39	1	39	17	3	17	1	66	11	10	5	1	8	10	7
Enonkoski	15	39	-	61	9	16	16	2	102	5	36	3	-	17	2	1
Hartola	44	69	1	88	28	31	67	10	27	18	38	9	-	85	25	5
Haukivuori	16	27	-	34	8	11	15	2	62	3	12	2	-	20	8	2
Hoinavesi	35	52	4	92	22	50	48	4	179	19	20	13	-	56	7	6
Hirvensalmi	22	54	1	84	25	16	22	2	80	27	21	1	3	25	9	7
Joroinen-Jorois	52	71	8	115	45	59	73	7	158	25	48	10	-	71	6	5
Juva	61	87	2	149	34	27	52	7	172	20	33	7	-	73	11	11
Jäppilä	4	12	1	38	5	5	8	1	28	7	10	-	-	31	1	-
Kangaslampi	6	33	-	43	12	14	22	-	50	6	5	3	-	12	6	3
Kangasniemi	52	81	1	139	41	32	58	26	106	22	44	4	1	55	15	4
Kerimäki	46	113	-	116	30	51	68	3	211	20	66	15	3	38	9	5
Mikkelin mik-Michels lk	166	162	2	151	84	45	150	8	325	66	58	26	1	39	10	14
Pertunmaa	17	28	1	37	9	16	40	6	26	15	13	6	-	73	3	3
Pieksämäen mik-lk	58	40	-	120	29	45	90	27	133	15	28	15	1	63	15	4
Punkaharju	49	50	2	87	24	29	34	8	219	27	40	13	-	25	6	5
Puumala	30	73	3	92	17	11	26	6	70	14	24	8	4	61	2	6
Rantasalmi	42	60	3	129	32	36	58	5	162	25	11	11	1	49	8	2
Ristina	61	119	3	78	30	30	83	2	111	33	29	14	1	50	13	4
Savonranta	5	14	-	29	9	33	5	2	58	4	-	4	1	18	3	1
Sulkava	20	38	-	106	42	41	34	8	92	11	22	6	1	43	7	7
Sysmä	52	179	5	84	58	38	85	11	46	54	41	10	2	136	44	4
Virtasalmi	6	16	-	31	6	4	3	-	17	3	9	-	-	22	10	-
<b>Kuopio</b>	<b>2327</b>	<b>3168</b>	<b>114</b>	<b>3895</b>	<b>880</b>	<b>2717</b>	<b>2325</b>	<b>415</b>	<b>3671</b>	<b>1174</b>	<b>1056</b>	<b>649</b>	<b>105</b>	<b>1411</b>	<b>272</b>	<b>470</b>
<b>Kaupunkimaiset kunnat</b> Urbana kommuner Urban municipalities	<b>1649</b>	<b>2116</b>	<b>84</b>	<b>1261</b>	<b>566</b>	<b>1427</b>	<b>1421</b>	<b>158</b>	<b>2626</b>	<b>804</b>	<b>552</b>	<b>463</b>	<b>47</b>	<b>392</b>	<b>162</b>	<b>328</b>

Vaalipiiri, kunta Valikrets, kommun Constituency, municipality	Hautala	Matti- Kainen- Kall- ström	Thors	Väyry- nen	Paasi- linna	Seppä- nen	Vata- nen	Virran- koski	Myller	Suomi- nen	Kor- hola	Wuori	Poh- jamo	Pesälä	Iivari	Kauppi
Iisalmi-Idensalmi	199	320	8	414	110	321	202	41	224	75	62	35	25	113	28	33
Kuopio	1240	1490	53	727	315	786	996	98	1435	623	366	380	19	241	91	271
Varkaus	210	306	23	120	141	320	223	11	967	106	124	48	3	38	43	24
Taajaan asutut kunnat																
Tätortskommuner																
Semi-urban municipalities	197	290	6	314	71	244	281	32	288	111	102	58	7	120	28	40
Siiinjärvi	147	235	6	234	54	158	212	24	224	84	66	48	6	102	21	35
Suonenjoki	50	55	-	80	17	86	69	8	64	27	36	10	1	18	7	5
Maaseutumaiset kunnat																
Landsbygdskommuner																
Rural municipalities	481	762	24	2320	243	1046	623	233	757	259	402	128	51	899	82	102
Juankoski	37	48	1	133	15	32	43	11	81	13	19	13	1	40	5	5
Kaavi	11	21	2	89	7	18	22	4	44	12	16	8	-	21	-	3
Karttula	20	36	-	56	7	57	27	3	19	10	37	4	-	25	3	-
Keitele	7	43	3	114	17	48	22	6	38	16	13	5	1	56	3	5
Kiuruvesi	59	87	3	293	23	137	66	45	40	25	18	16	22	142	9	11
Lapinjärvi	40	59	4	205	13	64	51	29	28	11	35	11	6	49	1	11
Leppävirta	81	106	4	216	41	118	96	5	228	43	54	18	-	63	10	26
Maaninka	18	22	-	108	5	46	12	11	38	6	8	8	3	46	4	1
Niemi	23	64	2	117	20	55	43	19	46	24	43	7	-	107	5	8
Pielavesi	24	46	-	188	19	65	25	23	28	20	12	3	5	65	10	7
Rautalampi	25	41	-	68	8	33	40	5	17	11	27	5	2	12	2	3
Rautavaara	11	7	-	34	6	48	10	2	17	3	7	1	-	15	5	1
Sonkajärvi	37	55	-	181	19	76	38	25	25	14	25	5	4	51	5	5
Tervo	12	12	-	44	7	33	25	4	13	3	19	2	-	27	3	1
Tuusniemi	15	25	-	94	3	45	30	4	30	18	20	2	3	34	5	5
Varpaisjärvi	24	26	2	85	4	39	7	7	8	5	14	6	-	22	3	2
Vehmersalmi	6	11	1	66	8	24	13	-	20	8	13	8	-	28	2	3
Vesanto	15	21	2	81	10	34	31	8	23	6	12	2	-	47	6	3
Vieräma	16	32	-	148	11	74	22	22	14	11	10	4	4	49	1	2
Pohjois-Karjala - Norra Karelen - North Karelia																
1148	1700	46	2254	354	993	4124	182	12998	428	964	351	33	517	67	109	
Kaupunkimaiset kunnat																
Urbana kommuner																
Urban municipalities	626	724	24	365	132	271	1765	60	5168	195	260	203	10	72	18	56
Joensuu	626	724	24	365	132	271	1765	60	5168	195	260	203	10	72	18	56
Taajaan asutut kunnat																
Tätortskommuner																
Semi-urban municipalities	149	340	10	503	77	294	478	47	2467	89	149	43	7	121	20	17
Outokumpu	50	115	5	113	24	100	103	11	571	15	31	9	1	27	5	2
Lieksa	45	154	2	210	30	117	255	19	1349	51	56	13	3	52	8	7
Nurmes	54	71	3	180	23	77	120	17	547	23	62	21	3	42	7	8
Maaseutumaiset kunnat																
Landsbygdskommuner																
Rural municipalities	373	636	12	1386	145	428	1881	75	5363	144	555	105	16	324	29	36
Eno	22	44	-	97	15	81	157	13	700	9	41	3	1	16	3	2
Iloantsi-Iloants	22	45	1	115	6	38	163	11	479	15	45	4	3	21	6	5
Juuka	28	35	1	136	7	38	65	2	359	8	36	6	2	32	1	4
Kesälahti	17	34	-	56	9	13	44	3	133	7	35	2	-	24	2	-
Kiihtelysvaara	11	14	-	48	2	7	72	-	193	4	14	-	-	11	-	-
Kitee	51	94	3	170	13	19	173	4	488	25	94	15	2	54	2	9

Vaalipiiri, kunta Valkrets, kommun Constituency, municipality	Hautala	Matti- kainen- Kall- ström	Thors	Väyry- nen	Paasi- linna	Seppä- nen	Vata- nen	Virran- koski	Myller	Suomi- nen	Kor- hola	Wuori	Poh- jamo	Pesälä	livari	Kauppi
Kontiolahti	70	107	1	112	25	40	291	13	789	28	54	15	4	26	3	9
Liperi	48	96	-	143	23	43	223	9	743	15	54	17	2	28	4	4
Pohvijärvi	25	34	2	114	9	22	62	8	278	4	50	8	2	21	2	-
Pyhäselkä	24	55	1	91	11	27	155	1	359	6	86	11	-	12	1	1
Rääkkylä	12	25	1	86	7	24	53	2	162	7	21	8	-	19	1	1
Tohmajärvi	24	31	1	85	11	23	143	1	329	7	39	5	-	34	1	-
Tuupovaara	8	10	-	29	3	5	254	2	137	2	11	3	-	4	1	-
Valtimo	9	10	1	97	4	48	19	5	158	6	17	8	-	19	2	1
Värtsilä	2	2	-	7	-	-	7	1	56	1	9	-	-	3	-	-
<b>Vaasa - Vasa</b>	<b>2858</b>	<b>3274</b>	<b>25752</b>	<b>4193</b>	<b>1463</b>	<b>3372</b>	<b>2335</b>	<b>33919</b>	<b>344</b>	<b>999</b>	<b>2827</b>	<b>554</b>	<b>243</b>	<b>309</b>	<b>464</b>	<b>449</b>
<b>Kaupunkimaiset kunnat</b> Urbana kommuner																
<b>Urban municipalities</b>	<b>1581</b>	<b>1557</b>	<b>8417</b>	<b>768</b>	<b>858</b>	<b>1519</b>	<b>862</b>	<b>3474</b>	<b>208</b>	<b>488</b>	<b>1090</b>	<b>346</b>	<b>69</b>	<b>72</b>	<b>229</b>	<b>223</b>
Kaskinen-Kaskö	17	12	157	8	11	29	5	24	3	3	6	1	1	1	11	2
Kokkola-Karleby	341	377	1755	269	322	411	138	775	118	96	402	74	46	26	82	61
Pietarsaari-Jakobstad	175	72	2648	75	72	277	40	103	17	26	168	28	-	-	26	6
Seinäjoki	329	394	34	219	117	201	285	2150	27	129	230	87	8	29	36	57
Vaasa-Vasa	719	702	3823	197	336	601	344	422	43	234	284	156	14	16	74	97
<b>Taajaan asutut kunnat</b> Tätortskommuner																
<b>Semi-urban municipalities</b>	<b>578</b>	<b>833</b>	<b>2770</b>	<b>1024</b>	<b>253</b>	<b>695</b>	<b>641</b>	<b>12429</b>	<b>44</b>	<b>246</b>	<b>530</b>	<b>95</b>	<b>32</b>	<b>80</b>	<b>79</b>	<b>110</b>
Alajärvi	31	37	1	169	12	74	26	1304	1	9	46	8	4	6	1	8
Ilmajoki	73	96	3	130	25	51	85	1639	5	24	47	11	-	20	10	19
Kannus	34	47	2	112	50	38	27	488	11	16	51	3	13	10	11	6
Kauhajoki	73	143	12	103	21	100	81	1935	3	34	42	13	1	5	7	12
Kauhava	34	48	5	39	14	84	26	2141	5	14	41	7	2	1	5	5
Kurikka	60	58	7	108	38	79	74	1178	-	44	52	9	4	16	11	21
Laihia-Laihela	34	69	9	91	17	38	66	785	2	12	34	10	-	3	6	9
Lapua-Lappo	67	129	6	143	38	79	118	1961	5	45	73	8	6	9	15	14
Mustasaari-Korsh.	96	75	2717	48	21	53	31	68	6	27	82	12	1	1	5	6
Nurmo	76	121	8	81	21	52	107	930	6	21	62	14	1	9	8	10
<b>Maaseutumaiset kunnat</b> Landsbygdskommuner																
<b>Rural municipalities</b>	<b>699</b>	<b>884</b>	<b>14565</b>	<b>2401</b>	<b>352</b>	<b>1158</b>	<b>832</b>	<b>18016</b>	<b>92</b>	<b>265</b>	<b>1207</b>	<b>113</b>	<b>142</b>	<b>157</b>	<b>156</b>	<b>116</b>
Alahärmä	12	16	4	38	1	43	16	991	2	1	15	1	1	3	1	4
Alavus-Alavo	47	85	2	92	37	91	86	1511	5	24	66	14	-	4	23	8
Evijärvi	17	12	5	42	11	47	6	701	1	4	10	1	-	3	4	-
Halsua	8	7	1	72	2	6	2	211	1	3	13	-	7	7	2	1
Himanka	23	19	5	98	11	75	9	377	1	2	13	2	10	7	4	-
Isokki-Storå	7	11	-	49	7	11	13	398	1	6	9	-	-	1	3	4
Isokyrö-Storkyro	24	45	12	53	9	23	50	789	2	16	39	3	-	2	4	2
Jalasjärvi	37	91	3	135	17	50	69	1223	5	24	32	7	1	11	8	6
Jurva	26	33	-	74	4	95	42	528	-	8	55	-	1	1	2	1
Kanijoki-Bötom	4	11	2	38	6	16	3	317	-	5	5	4	-	-	-	1
Kaustinen-Kausiby	27	28	12	132	6	10	25	402	1	7	25	1	18	8	2	12
Korsnäs	3	2	581	4	-	-	1	1	-	1	8	-	-	-	-	-
Kortesjärvi	5	1	-	28	-	6	5	664	1	2	9	1	-	-	1	-
Kristinankaupunki- Kristinestad	47	43	1584	34	37	38	32	217	4	20	23	9	-	1	16	6
Kruunupyö-Kronoby	23	12	1842	87	5	4	11	59	1	2	47	-	-	1	5	3
Kuortane	15	46	2	72	6	15	40	803	1	12	58	5	-	2	3	6
Käiviä-Kelviä	24	38	6	61	6	19	26	390	1	17	90	5	15	18	3	7
Lappajärvi	17	20	2	85	7	21	16	805	7	4	35	2	1	-	7	6
Lehtimäki	15	6	1	49	3	6	5	376	2	1	16	-	-	7	2	1
Lestijärvi	6	4	-	34	8	33	4	116	1	1	3	-	8	5	-	1
Lohtaja-Lochteå	13	23	4	69	17	9	19	349	-	5	48	7	9	10	4	3
Luoto-Larsmo	7	3	601	9	1	7	-	6	-	2	116	-	-	-	1	-

Vaalipiiri, kunta Valkrets, kommun Constituency, municipality	Hautala	Matti- kainen- Kall- ström	Thors	Väyry- nen	Paasi- linna	Seppä- nen	Vata- nen	Virran- koski	Myller	Suomi- nen	Kor- hola	Wuori	Poh- jamo	Pesälä	Iivari	Kauppi
Maalahti-Malax	14	5	1171	26	-	4	10	25	1	4	4	-	-	-	3	-
Maksamaa-Maxmo	1	1	249	3	-	-	-	-	-	-	3	-	-	-	-	-
Närpiö-Närpes	18	5	2408	31	1	15	-	32	1	2	27	-	-	-	-	-
Oravainen-Oravais	5	1	685	12	-	8	2	11	-	-	1	1	-	-	-	-
Perho	3	9	1	90	8	26	11	347	2	3	4	3	3	1	4	1
Peräseinäjoki	10	23	1	49	8	52	12	544	1	5	38	-	-	-	6	1
Pedersören kunta- Pedersöre	10	8	2515	52	4	12	2	71	2	2	130	1	-	1	1	1
Soini	5	5	-	51	3	20	10	404	2	1	43	2	-	3	-	-
Teuva-Östermark	25	41	10	111	13	117	39	942	7	15	17	6	32	4	5	6
Toholampi	16	22	1	83	15	11	7	397	5	4	34	3	11	12	13	5
Töysä	9	20	-	60	4	16	33	473	1	7	6	-	-	2	-	3
Ullava	5	3	-	37	2	5	-	138	1	-	-	1	7	6	1	-
Uusikaarlepyy-Nykarleby	16	2	1839	29	2	19	6	26	-	-	45	-	2	-	1	1
Veteli-Vetil	11	20	7	58	11	13	19	396	9	2	24	2	4	9	1	2
Vimpeli-Vindala	12	7	-	93	6	74	15	449	1	3	19	5	1	2	1	1
Vähäkylä-Lillkyro	32	34	10	46	8	25	61	380	-	8	13	3	4	3	3	2
Vöyri-Vörå	9	4	986	16	1	1	1	67	-	3	10	-	-	-	1	-
Ylihärmä	13	8	2	28	6	15	18	558	2	7	9	-	3	2	3	-
Ylistaro	18	37	3	75	6	12	29	950	1	7	27	3	2	6	5	9
Ähtäri-Etseri	60	73	8	101	53	88	77	572	19	25	38	21	2	9	18	9
<b>Keskä-Suomi - Mellersta Finland - Central Finland</b>	<b>4125</b>	<b>3893</b>	<b>150</b>	<b>3562</b>	<b>1819</b>	<b>3896</b>	<b>3581</b>	<b>6501</b>	<b>4519</b>	<b>1092</b>	<b>1599</b>	<b>931</b>	<b>82</b>	<b>803</b>	<b>517</b>	<b>315</b>
<b>Kaupunkimaiset kunnat Urbana kommuner Urban municipalities</b>	<b>2757</b>	<b>1964</b>	<b>106</b>	<b>965</b>	<b>824</b>	<b>1822</b>	<b>1651</b>	<b>1572</b>	<b>2494</b>	<b>578</b>	<b>812</b>	<b>627</b>	<b>43</b>	<b>163</b>	<b>194</b>	<b>218</b>
Jyväskylä	2181	1461	86	636	582	1158	1091	966	1715	450	623	505	29	98	121	188
Jyväskylän mik-ik Suolahti	514	460	18	275	208	484	507	545	647	115	146	112	13	54	51	29
62	43	2	54	54	180	53	61	132	13	43	10	1	11	22	1	
<b>Taajaan asutut kunnat Tätortskommuner Semi-urban municipalities</b>	<b>809</b>	<b>1062</b>	<b>19</b>	<b>823</b>	<b>544</b>	<b>1223</b>	<b>1044</b>	<b>1645</b>	<b>1169</b>	<b>260</b>	<b>331</b>	<b>167</b>	<b>17</b>	<b>210</b>	<b>160</b>	<b>58</b>
Jämsä	153	276	4	165	106	203	247	227	195	75	58	25	3	68	33	14
Jämsänkoski	92	128	3	76	55	165	123	82	138	28	28	16	-	22	18	3
Keuruu	132	225	3	146	139	152	169	532	133	50	65	28	2	23	43	8
Laukaa	172	175	2	206	83	229	244	405	258	43	69	33	5	49	34	17
Muurame	113	119	1	76	45	121	142	148	135	31	40	23	4	15	10	7
Äänekoski	147	139	6	154	116	353	119	251	310	33	71	42	3	33	22	9
<b>Maaseutumaiset kunnat Landsbygdskommuner Rural municipalities</b>	<b>559</b>	<b>867</b>	<b>25</b>	<b>1774</b>	<b>451</b>	<b>851</b>	<b>886</b>	<b>3284</b>	<b>856</b>	<b>254</b>	<b>456</b>	<b>137</b>	<b>22</b>	<b>430</b>	<b>163</b>	<b>39</b>
Hankasalmi	50	46	1	117	28	79	54	193	72	17	19	9	2	36	10	4
Joutsa	50	84	2	127	37	36	108	88	45	30	28	6	1	59	9	3
Kannonkoski	5	17	-	40	9	13	17	117	14	3	7	4	1	2	5	-
Karstula	33	54	1	98	14	22	58	335	49	15	10	6	-	12	5	3
Kinnula	8	25	-	90	4	17	8	130	16	3	1	-	4	16	5	2
Kivijärvi	4	19	-	69	11	7	7	94	22	5	3	2	3	8	4	1
Konnevesi	30	40	1	76	11	45	55	167	57	8	47	9	-	27	4	2
Korpilahti	66	48	4	129	26	81	91	199	43	12	15	20	1	37	8	3
Kuhmoinen	33	75	2	35	52	26	67	47	26	27	26	8	1	42	17	1
Kyyjärvi	7	18	1	60	2	4	5	168	9	2	14	-	-	4	-	1
Leivonmäki	9	11	1	29	6	21	21	34	13	4	14	6	-	27	1	2
Luhanka	6	14	-	42	10	10	20	45	8	6	7	2	-	7	1	-
Muttia	14	22	1	53	24	60	18	136	16	7	13	3	-	7	4	4
Petäjävesi	43	35	5	98	20	39	49	176	55	15	44	10	1	15	10	-
Pihlajavesi	33	39	-	123	27	71	35	258	64	2	4	6	4	34	17	-

## TILASTOKESKUS / VAALITILASTOT

## Taulu 3. (Jatk.) - Tabell 3. (Forts.) - Table 3. (Cont.)

Vaalipiiri, kunta Valkrets, kommun Constituency, municipality	Hautala	Matti- kainen- Kall- ström	Thors	Väyry- nen	Paasi- linna	Seppä- nen	Vata- nen	Virran- koski	Myller	Suomi- nen	Kor- hola	Wuori	Poh- jamo	Pesälä	livari	Kauppi
Pykönmäki	1	6	-	34	4	9	15	103	11	1	-	-	-	4	5	1
Saarijärvi	63	142	-	234	38	109	118	445	101	41	41	22	2	29	23	5
Sumiainen	12	12	-	41	5	32	11	66	10	4	16	2	-	5	-	-
Toivakka	17	25	-	39	13	15	38	77	24	8	54	4	1	13	3	-
Uurainen	18	31	-	93	31	46	25	118	60	9	33	4	-	9	6	3
Vittasaari	57	104	6	147	79	109	66	288	141	35	60	14	1	37	26	4
<b>Oulu - Uleåborg</b>	<b>4544</b>	<b>4280</b>	<b>199</b>	<b>10036</b>	<b>2267</b>	<b>6076</b>	<b>2096</b>	<b>888</b>	<b>892</b>	<b>1268</b>	<b>1206</b>	<b>1001</b>	<b>23943</b>	<b>809</b>	<b>432</b>	<b>4638</b>
<b>Kaupunkimaiset kunnat</b> Urbana kommuner Urban municipalities	<b>3160</b>	<b>2477</b>	<b>147</b>	<b>2801</b>	<b>1338</b>	<b>2612</b>	<b>1195</b>	<b>160</b>	<b>481</b>	<b>788</b>	<b>595</b>	<b>757</b>	<b>7128</b>	<b>207</b>	<b>196</b>	<b>3306</b>
Haukipudas	95	80	3	131	106	174	42	4	16	25	14	39	1409	2	4	96
Kajaani-Kajana	375	444	6	569	209	748	218	53	270	138	85	82	450	99	40	107
Kempele	109	120	1	194	44	98	55	10	6	33	14	16	502	14	7	209
Oulu-Uleåborg	2300	1598	126	1517	853	1282	773	79	161	514	432	578	3839	69	129	2624
Oulunsalo	91	74	2	103	26	53	40	2	3	23	8	8	301	8	3	133
Raahe-Brahestad	190	161	9	287	100	257	67	12	25	55	42	34	627	15	13	137
<b>Taajaan asutut kunnat</b> Tätortskommuner Semi-urban municipalities	<b>622</b>	<b>747</b>	<b>25</b>	<b>2688</b>	<b>414</b>	<b>1131</b>	<b>444</b>	<b>364</b>	<b>94</b>	<b>201</b>	<b>205</b>	<b>109</b>	<b>6856</b>	<b>168</b>	<b>99</b>	<b>667</b>
Haapajarvi	57	82	5	181	31	87	57	31	12	14	27	12	391	28	14	22
Haapavesi	21	55	1	220	29	106	23	15	6	9	24	7	718	18	5	29
Ii	42	49	1	110	43	149	26	2	4	11	2	5	481	1	8	47
Kalajokki	44	66	6	232	26	106	30	126	6	23	35	6	668	22	6	64
Kuusamo	137	141	4	785	49	103	81	11	27	61	19	15	1528	29	17	124
Muhos	60	53	1	194	53	169	34	5	5	7	10	13	435	12	9	66
Nivala	51	85	1	383	49	100	39	51	7	19	19	10	1062	14	9	56
Oulainen	62	88	1	197	37	90	38	25	5	20	24	15	621	20	6	59
Pattijoki	27	41	-	93	30	61	21	3	6	7	15	11	333	3	7	35
Ylivieska	121	87	5	293	67	160	95	95	16	30	30	15	619	21	18	165
<b>Maaseutumaiset kunnat</b> Landsbygdskommuner Rural municipalities	<b>762</b>	<b>1056</b>	<b>27</b>	<b>4547</b>	<b>515</b>	<b>2333</b>	<b>457</b>	<b>364</b>	<b>317</b>	<b>279</b>	<b>406</b>	<b>135</b>	<b>9959</b>	<b>434</b>	<b>137</b>	<b>665</b>
Alavieska	13	18	1	85	7	38	4	22	-	4	16	1	331	14	3	7
Hailuoto-Karlä	14	10	-	21	8	16	5	1	-	7	3	5	86	2	-	20
Hyrnsalmi	9	13	2	162	11	79	7	10	12	7	6	1	82	15	1	4
Kestilä	6	6	-	70	14	14	3	2	4	-	2	1	236	7	2	-
Kiiminki	94	68	5	168	44	90	34	6	8	17	23	6	514	2	8	104
Kuhmo	59	72	1	236	42	181	30	27	76	23	61	13	310	48	16	16
Kuivaniemi	15	14	-	131	8	37	7	1	1	1	-	3	167	1	-	7
Kärsämäki	18	8	2	69	13	26	3	8	3	3	5	3	418	3	-	4
Liminka-Limingo	25	40	-	101	10	46	19	10	3	18	10	8	337	9	4	43
Lumijoki	8	12	1	47	4	23	5	-	-	6	4	2	130	5	2	15
Merijärvi	-	4	-	58	2	9	2	5	1	2	2	-	201	-	-	4
Paltamo	30	23	1	124	16	100	25	2	25	13	43	8	113	13	4	1
Piippola	9	2	-	46	10	16	6	4	-	3	-	1	111	3	3	3
Pudasjärvi	44	100	2	275	24	126	16	4	11	13	5	6	946	11	5	58
Pulkila	7	12	1	64	3	30	1	3	1	2	6	-	215	9	1	16
Puolanka	18	28	-	160	3	114	4	3	10	3	11	2	112	11	4	4
Pyhäjoki	21	19	-	113	16	36	18	2	2	6	18	10	456	9	3	20
Pyhäjärvi	39	87	-	185	56	135	30	29	15	13	37	4	385	24	11	20
Pyhäntä	7	16	-	65	3	17	5	3	1	6	2	2	148	-	2	9
Rantsila	5	7	-	105	5	19	9	2	1	1	2	3	228	7	3	11
Reisjärvi	10	25	-	105	14	60	14	52	3	4	3	1	268	17	5	14
Ristijärvi	4	12	-	79	3	32	11	4	5	-	7	4	99	11	-	2
Ruukki	25	21	4	144	10	56	14	2	-	8	1	4	437	17	5	28
Sievi	19	27	1	144	11	62	16	77	2	12	7	7	290	19	4	23
Siikajoki	6	13	-	30	4	10	10	1	4	3	8	-	139	-	1	14

Vaalipiiri, kunta Vaalkrets, kommun Constituency, municipality	Hautala	Matti- Kainen- Kaist- ström	Thors	Väyry- nen	Passi- linna	Seppä- nen	Vata- nen	Viran- koski	Myller	Suomi- nen	Kor- hola	Wuori	Poh- jamo	Pesälä	Iivari	Kauppi
Sotkamo	54	120	1	368	42	277	47	27	60	34	46	8	302	59	7	20
Suomussalmi	69	102	1	353	22	284	29	23	17	23	20	12	338	51	15	30
Vaala	22	37	-	202	24	80	18	8	6	7	6	3	244	14	4	24
Taivalkoski	23	33	-	175	21	40	9	-	12	4	5	4	547	11	9	28
Temmes	4	6	1	29	2	14	7	1	-	3	2	-	81	1	-	7
Tymävä	16	17	-	117	3	47	22	3	1	5	3	5	296	14	2	34
Utajärvi	14	13	-	118	9	36	7	3	2	9	8	-	286	5	4	18
Vihanti	16	22	-	129	13	82	6	16	3	10	20	4	354	6	1	25
Vuolijoki	20	31	-	84	14	52	5	3	27	4	8	1	89	9	6	1
Yli-Ii	5	5	2	90	9	20	5	-	-	2	2	2	376	3	-	7
Ylikiminki	14	13	1	95	15	29	4	-	1	3	4	1	287	4	2	24
<b>Lappi - Lappland - Lapland</b>	<b>1832</b>	<b>2251</b>	<b>76</b>	<b>11807</b>	<b>2491</b>	<b>3064</b>	<b>908</b>	<b>81</b>	<b>316</b>	<b>684</b>	<b>371</b>	<b>383</b>	<b>229</b>	<b>277</b>	<b>424</b>	<b>533</b>
<b>Kaupunkimaiset kunnat</b> Urbana kommuner Urban municipalities	<b>964</b>	<b>1063</b>	<b>44</b>	<b>3417</b>	<b>1331</b>	<b>1267</b>	<b>440</b>	<b>32</b>	<b>223</b>	<b>337</b>	<b>181</b>	<b>227</b>	<b>78</b>	<b>65</b>	<b>164</b>	<b>286</b>
Kemi	219	263	10	1073	549	622	93	1	132	82	57	45	17	11	43	54
Rovaniemi	609	628	22	1199	476	387	289	26	57	197	100	142	43	46	82	183
Tomio-Torneå	136	172	12	1145	306	258	58	5	34	58	24	40	18	8	39	49
<b>Taaajaan asutut kunnat</b> Tätortskommuner Semi-urban municipalities	<b>367</b>	<b>427</b>	<b>5</b>	<b>2906</b>	<b>476</b>	<b>542</b>	<b>192</b>	<b>19</b>	<b>38</b>	<b>121</b>	<b>81</b>	<b>56</b>	<b>44</b>	<b>56</b>	<b>103</b>	<b>109</b>
Keminmaa	57	80	1	946	123	172	21	2	5	21	26	13	8	4	12	30
Kemijärvi	88	91	2	780	128	148	62	3	12	40	35	16	14	14	47	29
Rovaniemen mlk-ik	222	256	2	1180	225	222	109	14	21	60	20	27	22	38	44	50
<b>Maaseutumaiset kunnat</b> Landsbygdskommuner Rural municipalities	<b>501</b>	<b>761</b>	<b>27</b>	<b>5484</b>	<b>684</b>	<b>1255</b>	<b>276</b>	<b>30</b>	<b>55</b>	<b>226</b>	<b>109</b>	<b>100</b>	<b>107</b>	<b>156</b>	<b>157</b>	<b>138</b>
Enontekiö-Enontekis	33	32	2	159	13	24	12	1	-	11	1	2	1	1	3	2
Inari-Enare	98	98	4	316	80	122	52	3	5	41	7	29	1	23	13	26
Kittilä	32	62	2	485	57	168	22	4	1	24	6	11	10	12	4	11
Kolari	16	24	4	208	38	124	11	1	7	7	4	1	2	3	3	5
Muonio	25	42	2	121	24	21	26	1	1	9	7	8	8	11	10	3
Pelkosenniemi	25	14	-	94	3	20	6	-	-	7	2	1	3	-	1	2
Posio	29	54	1	613	26	52	12	4	3	9	12	3	27	17	5	5
Ranua	11	38	1	363	41	30	8	4	5	11	4	4	9	11	9	14
Salla	26	42	-	462	24	97	11	5	2	13	14	6	7	10	56	9
Savukoski	24	20	-	146	18	32	6	-	1	10	-	1	1	8	11	6
Simo	17	28	-	369	41	59	6	1	4	6	4	5	5	-	8	4
Sodankylä	75	150	1	765	108	165	35	1	11	36	23	13	14	19	19	23
Tervola	14	24	-	422	90	93	9	-	4	6	3	4	4	7	1	7
Pello	27	57	1	328	66	110	18	4	2	20	6	4	11	22	4	8
Utsjoki	13	31	5	114	8	9	27	-	2	11	8	4	-	5	1	6
Ylitornio-Övertorneå	36	45	4	519	47	129	15	1	7	5	8	4	4	7	9	7
<b>Ahvenanmaan maakunta - Landskapet</b> Åland - Åland	<b>96</b>	<b>27</b>	<b>2951</b>	<b>27</b>	<b>1</b>	<b>13</b>	<b>45</b>	<b>4</b>	<b>-</b>	<b>6</b>	<b>10</b>	<b>17</b>	<b>-</b>	<b>-</b>	<b>2</b>	<b>2</b>
<b>Kaupunkimaiset kunnat</b> Urbana kommuner Urban municipalities	<b>54</b>	<b>13</b>	<b>1280</b>	<b>6</b>	<b>-</b>	<b>9</b>	<b>16</b>	<b>2</b>	<b>-</b>	<b>5</b>	<b>3</b>	<b>9</b>	<b>-</b>	<b>-</b>	<b>1</b>	<b>2</b>
Maarianhamina-Mariehamn	54	13	1280	6	-	9	16	2	-	5	3	9	-	-	1	2
<b>Maaseutumaiset kunnat</b> Landsbygdskommuner Rural municipalities	<b>42</b>	<b>14</b>	<b>1671</b>	<b>21</b>	<b>1</b>	<b>4</b>	<b>29</b>	<b>2</b>	<b>-</b>	<b>1</b>	<b>7</b>	<b>8</b>	<b>-</b>	<b>-</b>	<b>1</b>	<b>-</b>



Vaalipiiri, kunta Valokrets, kommun Constituency, municipality	Hautala	Mati- kainen- Kall- ström	Thors	Väyry- nen	Paasi- linna	Seppä- nen	Vata- nen	Virran- koski	Myller	Suomi- nen	Kor- hola	Wuori	Poh- jamo	Pesälä	livari	Kauppi
Brändö	3	1	91	4	-	-	2	-	-	-	-	1	1	-	-	-
Eckerö	1	1	75	2	-	-	-	-	-	-	-	-	1	-	-	-
Finström	2	1	252	2	-	-	1	-	-	-	-	1	1	-	-	-
Föglö	1	-	90	1	-	-	1	-	-	-	-	1	-	-	-	-
Geta	-	-	43	-	1	-	2	-	-	-	-	-	-	-	-	-
Hammarland	3	3	88	-	-	-	2	-	-	-	-	2	1	-	-	-
Jornala	11	2	349	5	-	1	6	-	-	-	-	-	1	-	-	1
Kumlinge	4	-	74	-	-	1	-	-	-	-	-	-	-	-	-	-
Kölar	1	-	35	-	-	-	2	-	-	-	-	-	1	-	-	-
Lemland	5	2	164	-	-	1	4	-	-	-	-	2	1	-	-	-
Lumparland	3	2	51	-	-	-	3	-	-	-	-	-	-	-	-	-
Saltvik	4	-	144	2	-	-	6	2	-	-	-	-	-	-	-	-
Sottunga	1	-	42	1	-	-	-	-	-	-	-	-	1	-	-	-
Sund	1	2	84	3	-	1	-	-	-	-	1	-	-	-	-	-
Vårdö	2	-	89	1	-	-	-	-	-	-	-	-	-	-	-	-

TILASTOKESKUS / VAALITILASTOT

4. Ehdokkaiden äänimäärät puolueittain ja vaalipiireittäin europarlamenttivaaleissa 1999

Kandidaternas röstetal efter parti och valkrets i europaparlamentsvalet 1999

Number of votes cast for candidates by party and constituency in the European Parliament elections in 1999

Puolue ja ehdokas Parti och kandidat Party and candidate	Yhteensä Totalt Total	Helsinki Nyländ	Uusimaa Suomi Egentliga Finland	Varsinais-Suomi Åboland	Satakunta	Häme Tavastland	Pirkanmaa Birkaland	Kymi Kymmenen	Mikkeli Mikael	Kuopio	Pohjois-Karjala Norra Karelen North Karelia	Vaasa Vasa	Kesk-Suomi Mellersta Finland Central Finland	Oulu Uleåborg	Lappi Lappland Lappland	Ahvenanmaan maak. Åland Åland
<b>Yhteensä - Totalt - Total</b>	1242303	174815	210672	104801	56628	73413	102367	71803	43042	50546	37402	114941	55569	95998	46281	4025
<b>SDP - SDP</b>	221836	27571	35529	19426	12162	15384	17311	16817	9358	11514	13843	12758	12332	10777	6454	600
Almqvist Fredrik	5823	591	3066	352	44	65	77	56	36	27	9	1205	38	27	12	18
Huttunen Reijo	2729	60	87	21	42	72	139	2142	44	26	10	20	40	23	3	-
Iivari Ulpu	24091	6147	5904	1822	1465	2629	1783	1591	572	272	67	464	517	432	424	2
Kimppanpää Hilppa	3177	552	1110	93	101	198	180	718	51	31	8	45	36	35	18	1
Koivisto Risto	4801	52	90	21	118	94	4285	34	14	14	6	30	28	7	8	-
Kukkonen Jorma	9427	427	495	111	89	160	220	171	401	6176	189	251	320	380	36	1
Kumpula Miapetra	13985	1012	1281	482	604	427	654	230	106	59	40	8328	274	249	233	6
Läikkänen Antti	3422	128	157	56	33	71	58	46	45	39	23	53	42	199	2468	4
Linden Aki	4259	86	113	2880	870	59	79	39	23	8	7	23	29	22	21	-
Lindroos Maija	1036	385	254	52	29	82	72	46	25	10	4	15	27	21	13	1
Melville Tony	6261	372	379	112	56	241	297	192	114	62	20	84	4217	86	29	-
Myller Riitta	47939	2891	3962	841	621	2578	2438	6027	5841	3671	12998	344	4519	892	316	-
Paaslinna Reino	64204	12476	14621	4949	4257	6358	5828	4735	1705	880	354	1463	1819	2267	2491	1
Paasio Antti	10131	652	752	6727	685	403	348	132	68	40	10	102	111	65	31	5
Pihlajamäki-Smith Eeva	2902	55	81	92	2440	37	59	30	22	11	9	26	19	10	8	3
Piikivi Leena	7132	171	246	103	46	73	95	47	38	38	12	101	67	5842	250	3
Suhonen Alpo	6987	1103	1341	569	539	1636	524	396	179	105	47	138	172	171	67	-
Tuominen Pekka	806	37	57	26	11	18	14	19	10	7	7	22	8	7	9	554
Uhlenius Jari	2444	303	1295	96	102	157	137	146	49	27	13	32	41	34	11	1
Valama Helge	480	71	238	21	10	26	24	20	15	11	10	12	8	8	6	-
<b>KESK - CENT</b>	264640	7872	16152	17674	13425	14174	11356	19232	14789	18053	10089	40791	14889	44584	21512	48
Eeva Arja	9831	155	242	194	98	105	141	75	472	7238	309	113	313	296	77	3
Harala Meri	3223	110	200	383	154	1618	234	72	53	63	15	95	84	110	32	-
Kaunisto Timo	16307	352	1276	8379	2929	1166	1020	247	185	185	53	127	198	143	44	3
Kivistö Torsti	1119	198	413	63	23	67	85	34	27	35	38	40	45	31	20	-
Lindqvist Maija-Liisa	4941	72	249	74	42	3773	178	84	297	26	13	18	45	46	21	3
Pelttari Seppo	8484	129	162	59	41	42	67	27	26	70	22	59	47	691	7040	2
Penikäinen Antti	16099	1247	1417	318	242	395	583	285	190	1001	424	1016	1263	6297	1421	-
Pesää Mikko	24281	777	2920	1224	628	2664	1172	9191	1579	1411	517	309	803	809	277	-
Pohjamo Samuli	25333	172	193	69	30	67	88	43	36	105	33	243	82	23943	229	-
Procopé Satu	17037	956	1462	1221	797	785	689	5792	1277	1217	700	445	697	680	315	4
Rouvinen Jari	8137	141	180	65	52	114	148	217	602	870	5263	48	137	237	63	-
Siiskonen Piirjo	12825	311	619	279	119	323	372	649	6867	1500	249	87	1072	320	56	2
Vainiomäki-Andersson J.	2939	46	98	123	1961	43	363	34	27	22	17	79	40	57	29	-
Virrankoski Kyösti	50075	551	815	521	2694	307	2822	143	232	415	182	33919	6501	888	81	4
Väyrynen Paavo	64009	2655	5906	4702	3615	2705	3394	2339	2919	3895	2254	4193	3562	10036	11807	27
<b>KOK - SAML</b>	313960	52551	66477	28583	15033	22512	31891	19620	9987	8938	7190	17548	13027	15060	5444	99
Euro Kalle-Heikki	5046	1027	921	1962	174	186	218	116	79	68	30	67	75	84	37	2
Hakala Matti	2125	153	496	329	157	449	231	63	60	52	19	34	53	24	5	-
Hautanen-Jokela M.-T.	10726	143	159	230	373	83	314	31	33	28	9	8908	227	161	27	-
Hetemäki-Olander Elsi	6593	1670	2204	510	190	483	443	229	151	130	41	82	192	144	121	3

## TILASTOKESKUS / VAALITILASTOT

## Taulu 4. (Jatk.) - Tabell 4. (Forts.) - Table 4. (Cont.)

Puolue ja ehdokas Parti och kandidat Party and candidate	Yhteensä Totalt Total	Helsinki Helsingfors	Uusimaa Nyland	Varsinais- Suomi Egent- liga Finland	Sata- kunta	Härne Tavast- land	Pirkan- maa Birkal- and	Kymi Kym- mene	Mikkeli S:t Michel	Kuopio	Pohjois- Karjala Norra Karelen North Karelia	Vaasa Vasa	Kesk- Suomi Mellersta Finland Central Finland	Oulu Uleå- borg	Lappi Lapp- land Lappland	Ahvenan- maan maak. Landskapet Åland Åland
Järvenpää Heikki	6989	721	743	368	116	236	406	3696	337	81	49	51	102	63	20	-
Karjalainen Tuulikki	2172	229	177	58	23	59	78	61	89	160	81	32	61	1014	49	1
Kauppi Pii-Noora	18221	3731	3272	1246	432	793	1537	379	315	470	109	449	315	4638	533	2
Laurila Riiva	9140	3842	1822	636	221	517	956	246	203	131	51	102	154	146	111	2
Matikainen-Kallström M.	107444	16613	26157	10310	5441	9212	9846	7535	3737	3168	1700	3274	3893	4280	2251	27
Meriö Rauno	15370	2643	2658	1283	475	1098	1270	1344	531	492	266	423	2212	428	243	4
Misukka Heljä	2468	656	1100	151	81	102	102	63	37	31	12	17	79	25	12	-
Niinistö Jorma	2320	279	1271	215	51	121	91	58	38	44	17	44	30	33	25	3
Otila Jyrki	16205	1757	1843	995	751	901	7621	457	261	276	120	391	329	325	174	4
Perfka-Jortikka K.	2993	665	586	342	156	189	411	127	60	71	35	73	83	74	121	-
Sarmulin-Peltomäki Aira	1197	281	293	106	57	71	105	59	26	37	15	32	43	51	21	-
Singh Tino	3256	816	840	304	105	157	312	131	71	99	54	128	104	91	44	-
Suominen Ilkka	38364	8034	7668	4420	3836	3213	2588	1620	1334	1174	428	999	1092	1268	684	6
Suonerä Kaarina	2714	467	898	229	108	211	185	136	101	67	20	75	125	57	35	-
Tupamäki Olavi	1781	331	446	111	73	125	175	61	25	34	10	32	277	58	23	-
Vatanen Ari	58836	8493	12923	4778	2213	4306	5002	3208	2499	2325	4124	2335	3581	2096	908	45
<b>VAS - VÄNST - LEFT</b>	<b>112757</b>	<b>14197</b>	<b>15697</b>	<b>10722</b>	<b>7097</b>	<b>5866</b>	<b>16120</b>	<b>3479</b>	<b>2397</b>	<b>4435</b>	<b>1728</b>	<b>4942</b>	<b>5557</b>	<b>12514</b>	<b>7948</b>	<b>58</b>
Aaltonen Sami	8485	2102	1840	646	410	445	690	378	212	294	157	256	342	392	318	3
Alho Olli	1217	185	626	46	24	30	63	33	20	29	9	86	29	24	13	-
Andersson Jan Otto	4509	716	499	2212	123	95	196	54	34	56	39	222	125	63	45	30
Hömppi Teuvo	432	99	153	31	11	20	25	20	9	12	2	12	14	16	7	1
Ihalainen Jukka	428	43	134	18	16	27	116	9	4	12	4	7	13	15	10	-
Ilvitzky Inna	14901	1327	1104	470	531	856	8974	138	84	221	69	454	377	155	135	6
Kaarela Tiina	901	417	183	57	18	20	67	20	12	10	10	13	32	32	10	-
Laine Anita	725	75	71	56	26	102	44	15	236	16	2	12	29	28	12	1
Minkinen Sirpa	712	61	74	30	19	33	58	323	17	14	5	17	29	21	10	1
Nurminen Aki	747	11	19	28	624	16	9	4	5	4	1	10	5	6	5	-
Papunen Mirja	418	44	169	44	20	14	19	17	8	15	2	17	29	13	6	1
Ronkainen Helena	1848	71	71	54	30	32	43	21	14	52	13	25	43	1272	107	-
Seppänen Esko	59954	7527	8961	6480	4287	3632	5335	2176	1425	2717	993	3372	3896	6076	3064	13
Sääski Pia	1037	126	424	47	29	141	46	20	16	46	5	23	54	37	21	2
Telin Tuula	745	24	27	25	570	7	30	4	2	5	3	16	10	16	6	-
Ukkola Kalervo	3758	30	65	22	17	18	31	10	2	13	5	69	20	3253	203	-
Vartiainen Kimmo	514	18	24	14	6	9	18	11	13	27	336	9	15	11	3	-
Vasamaa Tero	526	17	23	20	6	7	13	9	19	363	8	9	11	13	8	-
Viaalainen Matti	6022	1266	1174	391	320	342	325	204	257	506	57	294	458	243	185	-
Ylitalo Jaakko	4878	38	56	31	10	20	18	13	8	23	8	19	26	828	3780	-
<b>VHR - GRÖNA - GREENS</b>	<b>166786</b>	<b>46790</b>	<b>37895</b>	<b>15588</b>	<b>4539</b>	<b>9198</b>	<b>14095</b>	<b>7566</b>	<b>3696</b>	<b>4103</b>	<b>2264</b>	<b>4250</b>	<b>5738</b>	<b>7674</b>	<b>3262</b>	<b>128</b>
Aaltonen Uma	4105	590	1145	500	150	303	311	219	116	143	76	139	136	181	91	5
Abdulla Zahra	1185	535	269	59	22	44	78	26	25	30	9	26	28	16	17	1
Aropalio Kirsi	735	215	349	28	12	28	25	12	8	8	3	11	12	15	9	-
Föhr Juha	1296	367	240	139	25	77	95	57	44	54	15	54	38	72	17	2
Hautala Heidi	115502	33037	26937	11223	3316	6662	9465	5328	2604	2327	1148	2858	4125	4544	1832	96
Ismail Atik	2590	688	544	115	55	91	133	87	66	464	46	68	105	99	28	1
Jääskeläinen Pietari	600	153	158	27	20	55	45	45	17	18	5	11	24	15	7	-
Kouros Alexis	1258	302	272	103	26	54	105	46	28	160	16	36	43	48	18	1
Kuha Leena	1431	62	41	23	7	21	21	14	6	11	7	18	11	1163	26	-
Könkkölä Majja	1183	359	404	54	35	51	55	44	20	29	16	28	35	36	16	1
Laurilehto Salla	816	135	111	32	42	37	58	19	14	20	9	286	25	28	20	-

Puolue ja ehdokas Parti och kandidat Party and candidate	Yhteensä Totalt Total	Helsinki Nyland	Uusimaa Suomi Egentliga Finland	Varsinais- Suomi Egentliga Finland	Satakunta	Häme Tavastland	Pirkanmaa Birkaland	Kymi Kymmenen Mikeli	Mikkeli St Michel	Kuopio	Pohjois- Karjala Norra Karelen North Karelia	Vaasa Vasa	Keskisuomi Mellersta Finland Central Finland	Oulu Uleåborg	Lappi Lappland Lappland	Ahvenanmaan maak. Landskapet Åland
Majava Heikki	658	109	76	23	14	17	20	316	20	15	5	3	22	13	5	-
Mikkonen Krista	1727	223	221	80	33	68	138	132	61	75	505	32	61	75	23	-
Nykänen Pia	1310	109	115	763	24	64	69	29	21	13	7	24	16	34	21	1
Palander Maija	1694	122	107	50	25	40	1213	29	13	16	5	24	19	20	9	2
Permanto Timo	794	121	114	33	12	361	39	29	23	16	7	8	15	14	2	-
Simes Iida	664	287	182	31	17	22	37	25	11	6	4	13	13	9	7	-
Valkeapää Niko-Mihkel	1657	209	186	122	32	53	113	47	35	37	22	48	54	201	498	-
Vasama Arja	735	85	85	52	13	22	39	21	20	12	8	29	25	90	233	1
Wuori Matti	26846	9082	6339	2131	659	1128	2036	1041	544	649	351	554	931	1001	383	17
RKP - SFP	84153	15817	27654	7297	368	416	912	560	125	128	52	27317	160	212	82	3053
Ahlberg Runk	1256	230	544	149	8	10	13	13	3	12	1	216	5	6	5	-1
Ingo Henrik	1805	64	213	69	3	5	13	7	1	2	5	1349	5	7	1	61
Thors Astrid	81092	15523	26897	7079	357	401	886	540	121	114	46	25752	150	199	76	2951
SKL - FKF	29637	4384	4566	1950	1209	2591	3027	1886	1331	1142	1017	2928	1698	1489	406	13
Korhola Eija-Riitta	28095	4252	4379	1830	1147	2487	2923	1781	1263	1056	964	2827	1599	1206	371	10
Heikkinen Martti	1542	132	187	120	62	104	104	105	68	86	53	101	99	283	35	3
PS - SAF	9854	750	932	723	749	403	699	322	221	778	258	2440	422	1054	100	3
Soini Timo	2335	206	199	146	128	72	154	70	72	520	147	288	64	242	27	-
Leppänen Marja-Leena	330	29	40	26	11	15	17	85	19	8	13	19	18	18	12	-
Metsä-Ketelä Jorma	1856	19	24	13	48	16	99	5	12	1	4	1546	53	12	4	-
Väänänen Harri	239	10	5	7	3	3	5	9	6	156	2	6	8	15	4	-
Jakkola Lauri	2618	303	363	400	87	173	322	87	62	55	62	129	220	336	19	-
Jokikokko Juha	268	3	17	8	4	5	3	5	3	5	-	7	8	194	5	1
Kuisma Markku	478	52	170	25	11	70	29	20	18	11	14	22	16	14	6	-
Lahnalampi Risto	602	20	32	6	8	11	12	4	5	6	4	381	14	94	5	-
Lindell Harri	586	11	7	54	437	15	18	8	4	3	3	13	2	3	7	1
Niemi Anita	337	34	36	20	7	12	29	14	14	7	2	21	11	121	8	1
Siirala Martti	205	63	39	18	5	11	11	15	6	6	7	8	8	5	3	-
EKA - PFF	1909	341	357	122	76	176	248	98	71	74	38	76	73	114	40	5
Siren Antti	717	77	93	56	40	45	177	35	27	24	22	34	27	45	14	1
Veivo Jouko	548	168	107	34	14	48	36	34	18	16	2	14	20	27	8	2
Luttinen Pauli Artturi	267	34	107	13	5	22	12	7	6	12	6	6	5	22	8	2
Kakkonen Toivo	222	26	26	8	8	54	10	17	16	12	6	13	13	9	4	-
Kontro Petri	155	36	24	11	9	7	13	5	4	10	2	9	8	11	6	-
KIPU - EBP	29215	3634	4428	2035	1708	2269	5810	1826	918	1009	644	1459	1182	1541	743	9
Virtanen Pertti	28092	3381	4204	1962	1653	2197	5686	1772	893	965	625	1410	1131	1491	716	6
Bergström Pirjo	696	165	155	52	30	41	57	31	19	22	13	31	36	33	10	1
Pirtola Erkki	209	55	42	11	8	14	20	10	4	13	2	9	9	5	7	-
Wallenius Jukka	218	33	27	10	17	17	47	13	2	9	4	9	6	12	10	2
SKP - FKP	7556	908	985	681	262	424	888	397	149	372	279	432	491	979	290	9
Ahokas Terttu	398	90	70	35	15	27	29	25	16	19	10	22	15	15	10	-
Hakanen Yrjö	1479	282	228	154	72	77	220	111	28	72	16	69	56	56	38	-
Haverinen Pertti	367	18	32	213	22	13	19	5	5	7	4	8	9	8	3	1
Kopra Vappu	234	16	27	13	10	17	21	9	5	9	8	7	81	10	1	-
Laitinen Erno	227	10	10	3	9	11	135	6	6	6	9	10	5	4	3	-

Puolue ja ehdokas Parti och kandidat Party and candidate	Yhteensä Totalt Total	Helsinki	Uusimaa Nyland	Varsinais- Suomi Egent- liga Finland	Sata- kunta	Häme Tavast- land	Pirkan- maa Birkal- and	Kymi Kym- mene	Mikkeli St Michel	Kuopio	Pohjois- Karjala Norra Karelen North Karelia	Vaasa Vasa	Keski- Suomi Mellersta Finland Central Finland	Oulu Uleå- borg	Lappi Lapp- land Lappland	Ahvenan- maan maak. Landskapet Åland
Lindeman Reine	192	5	11	12	6	9	126	2	1	5	1	3	5	3	1	2
Nurmela Kalevi	324	5	13	8	3	3	10	5	2	10	2	118	10	125	10	-
Pajajänen Ari-Matti	186	7	10	7	3	3	16	4	5	104	1	9	4	8	5	-
Pelttari Tanja	245	67	44	19	10	12	17	8	3	8	6	14	6	14	17	-
Perä Mauri	168	16	61	10	12	8	14	9	4	3	3	6	12	6	4	-
Pesola Terho	171	13	6	5	9	10	6	5	2	9	5	18	3	73	5	2
Puju Riitva-Liisa	192	10	19	10	5	8	11	3	4	4	9	6	3	15	85	-
Puranen Markus	147	5	10	5	1	85	1	4	19	3	1	-	5	7	1	-
Räsänen Matti	194	8	13	5	7	6	5	122	3	6	2	6	5	3	2	1
Saarelainen Veijo	219	5	9	4	6	3	7	3	4	7	158	3	7	-	3	-
Siirilä Tapio	101	25	13	6	7	5	10	1	2	4	-	6	2	4	16	-
Siuvatti Asser	1365	82	129	81	33	45	154	33	11	46	14	74	25	580	58	-
Suopanki-Ruhanto Eija	120	10	15	12	2	38	9	1	2	2	2	5	6	12	4	-
Tiainen Pekka	817	204	232	57	24	33	69	30	19	27	22	34	22	27	15	2
Tynjä Riitta	410	30	33	22	6	11	19	11	8	21	6	14	210	9	9	1

TILASTOKESKUS / VAALITILASTOT

5.1. Ehdokkaiden äänimäärät kunnittain europarlamenttivaaleissa 1999, Sosialdemokraattinen Puolue  
Kandidaterna i Europaparlamentsvalet och deras röstetal kommunvis 1999, Socialdemokratiska Partiet  
Candidates in the European Parliament elections in 1999 and number of votes cast for candidates  
by municipality in 1999, Social Democratic Party

SDP

Vaalipiiri ja kunta Valkrets och kommun Constituency and municipality	Yhteensä Totalt Total	Almqvist	Huttunen	Iivari	Kimppinen	Koivisto	Kukkonen	Kumpula	Liikkanen	Linden	Lindroos
<b>Koko maa - Hela landet - Whole country</b>	<b>221836</b>	<b>5623</b>	<b>2729</b>	<b>24091</b>	<b>3177</b>	<b>4801</b>	<b>9427</b>	<b>13965</b>	<b>3422</b>	<b>4259</b>	<b>1036</b>
<b>Kaupunkimaiset kunnat Urbana kommuner Urban municipalities</b>	<b>153550</b>	<b>3184</b>	<b>2071</b>	<b>17975</b>	<b>2615</b>	<b>3752</b>	<b>5706</b>	<b>8627</b>	<b>1874</b>	<b>3372</b>	<b>829</b>
<b>Taajaan asutut kunnat Tätortskommuner Semi-urban municipalities</b>	<b>29546</b>	<b>1153</b>	<b>319</b>	<b>2887</b>	<b>303</b>	<b>416</b>	<b>1031</b>	<b>2934</b>	<b>744</b>	<b>386</b>	<b>101</b>
<b>Maaseutumaiset kunnat Landsbygdskommuner Rural municipalities</b>	<b>38740</b>	<b>1286</b>	<b>339</b>	<b>3229</b>	<b>259</b>	<b>633</b>	<b>2690</b>	<b>2424</b>	<b>804</b>	<b>501</b>	<b>106</b>
<b>Helsinki - Helsingfors</b>											
<b>Helsinki-Helsingfors</b>	<b>27571</b>	<b>591</b>	<b>60</b>	<b>6147</b>	<b>552</b>	<b>52</b>	<b>427</b>	<b>1012</b>	<b>128</b>	<b>86</b>	<b>385</b>
<b>Uusimaa - Nyland</b>	<b>35529</b>	<b>3066</b>	<b>87</b>	<b>5904</b>	<b>1110</b>	<b>90</b>	<b>495</b>	<b>1281</b>	<b>157</b>	<b>113</b>	<b>254</b>
<b>Kaupunkimaiset kunnat Urbana kommuner Urban municipalities</b>	<b>27441</b>	<b>1689</b>	<b>53</b>	<b>4642</b>	<b>943</b>	<b>67</b>	<b>415</b>	<b>994</b>	<b>118</b>	<b>86</b>	<b>202</b>
<b>Espoo-Esbo</b>	<b>7698</b>	<b>867</b>	<b>10</b>	<b>1301</b>	<b>585</b>	<b>19</b>	<b>124</b>	<b>280</b>	<b>37</b>	<b>24</b>	<b>47</b>
<b>Hanko-Hangö</b>	<b>475</b>	<b>178</b>	<b>2</b>	<b>56</b>	<b>3</b>	<b>1</b>	<b>5</b>	<b>16</b>	<b>1</b>	<b>4</b>	<b>-</b>
<b>Vantaa-Vanda</b>	<b>8292</b>	<b>118</b>	<b>17</b>	<b>1608</b>	<b>172</b>	<b>18</b>	<b>129</b>	<b>351</b>	<b>26</b>	<b>27</b>	<b>70</b>
<b>Hyvinkää-Hyvinge</b>	<b>2085</b>	<b>16</b>	<b>3</b>	<b>332</b>	<b>40</b>	<b>6</b>	<b>34</b>	<b>87</b>	<b>7</b>	<b>9</b>	<b>17</b>
<b>Järvenpää-Träskända</b>	<b>1858</b>	<b>7</b>	<b>4</b>	<b>230</b>	<b>18</b>	<b>3</b>	<b>32</b>	<b>49</b>	<b>12</b>	<b>3</b>	<b>10</b>
<b>Kauniainen-Grankulla</b>	<b>183</b>	<b>46</b>	<b>1</b>	<b>31</b>	<b>5</b>	<b>-</b>	<b>3</b>	<b>4</b>	<b>1</b>	<b>-</b>	<b>2</b>
<b>Kerava-Kervo</b>	<b>1537</b>	<b>12</b>	<b>4</b>	<b>249</b>	<b>30</b>	<b>5</b>	<b>25</b>	<b>50</b>	<b>13</b>	<b>4</b>	<b>26</b>
<b>Loviisa-Lovisa</b>	<b>408</b>	<b>106</b>	<b>8</b>	<b>65</b>	<b>6</b>	<b>2</b>	<b>2</b>	<b>11</b>	<b>4</b>	<b>-</b>	<b>3</b>
<b>Lohja-Lojo</b>	<b>1758</b>	<b>20</b>	<b>2</b>	<b>316</b>	<b>32</b>	<b>4</b>	<b>24</b>	<b>50</b>	<b>4</b>	<b>7</b>	<b>13</b>
<b>Porvoo-Borgå</b>	<b>1758</b>	<b>307</b>	<b>2</b>	<b>274</b>	<b>28</b>	<b>3</b>	<b>6</b>	<b>47</b>	<b>6</b>	<b>5</b>	<b>8</b>
<b>Tuusula-Tusby</b>	<b>1389</b>	<b>12</b>	<b>-</b>	<b>180</b>	<b>24</b>	<b>6</b>	<b>31</b>	<b>49</b>	<b>7</b>	<b>3</b>	<b>6</b>
<b>Taajaan asutut kunnat Tätortskommuner Semi-urban municipalities</b>	<b>6159</b>	<b>973</b>	<b>19</b>	<b>953</b>	<b>130</b>	<b>17</b>	<b>59</b>	<b>251</b>	<b>27</b>	<b>20</b>	<b>41</b>
<b>Karjaa-Karis</b>	<b>440</b>	<b>229</b>	<b>1</b>	<b>46</b>	<b>2</b>	<b>1</b>	<b>3</b>	<b>10</b>	<b>3</b>	<b>3</b>	<b>2</b>
<b>Karkkila-Högfors</b>	<b>405</b>	<b>-</b>	<b>1</b>	<b>78</b>	<b>8</b>	<b>1</b>	<b>6</b>	<b>12</b>	<b>2</b>	<b>1</b>	<b>3</b>
<b>Kirkkonummi-Kyrkslätt</b>	<b>1115</b>	<b>128</b>	<b>4</b>	<b>193</b>	<b>30</b>	<b>3</b>	<b>8</b>	<b>75</b>	<b>3</b>	<b>2</b>	<b>10</b>
<b>Mäntsälä</b>	<b>465</b>	<b>2</b>	<b>3</b>	<b>77</b>	<b>5</b>	<b>1</b>	<b>5</b>	<b>16</b>	<b>2</b>	<b>1</b>	<b>5</b>
<b>Nurmijärvi</b>	<b>1157</b>	<b>12</b>	<b>2</b>	<b>210</b>	<b>37</b>	<b>4</b>	<b>14</b>	<b>58</b>	<b>9</b>	<b>2</b>	<b>9</b>
<b>Orimattila</b>	<b>476</b>	<b>4</b>	<b>3</b>	<b>97</b>	<b>7</b>	<b>2</b>	<b>6</b>	<b>12</b>	<b>3</b>	<b>4</b>	<b>2</b>
<b>Sipoo-Sibbo</b>	<b>511</b>	<b>111</b>	<b>1</b>	<b>77</b>	<b>10</b>	<b>2</b>	<b>4</b>	<b>14</b>	<b>-</b>	<b>2</b>	<b>3</b>
<b>Tammisaari-Ekenäs</b>	<b>639</b>	<b>480</b>	<b>3</b>	<b>29</b>	<b>4</b>	<b>1</b>	<b>1</b>	<b>6</b>	<b>4</b>	<b>1</b>	<b>1</b>
<b>Vihti-Vichtis</b>	<b>951</b>	<b>7</b>	<b>1</b>	<b>146</b>	<b>27</b>	<b>2</b>	<b>12</b>	<b>48</b>	<b>1</b>	<b>4</b>	<b>6</b>
<b>Maaseutumaiset kunnat Landsbygdskommuner Rural municipalities</b>	<b>1929</b>	<b>404</b>	<b>15</b>	<b>309</b>	<b>37</b>	<b>6</b>	<b>21</b>	<b>36</b>	<b>12</b>	<b>7</b>	<b>11</b>
<b>Artjärvi-Artsjö</b>	<b>28</b>	<b>-</b>	<b>-</b>	<b>3</b>	<b>1</b>	<b>1</b>	<b>-</b>	<b>1</b>	<b>-</b>	<b>-</b>	<b>-</b>
<b>Askola</b>	<b>93</b>	<b>1</b>	<b>1</b>	<b>9</b>	<b>2</b>	<b>-</b>	<b>1</b>	<b>7</b>	<b>-</b>	<b>1</b>	<b>-</b>
<b>Inkoo-Ingå</b>	<b>230</b>	<b>125</b>	<b>1</b>	<b>16</b>	<b>3</b>	<b>-</b>	<b>-</b>	<b>2</b>	<b>2</b>	<b>1</b>	<b>3</b>
<b>Karjalohja-Karislojo</b>	<b>73</b>	<b>1</b>	<b>-</b>	<b>22</b>	<b>2</b>	<b>1</b>	<b>1</b>	<b>3</b>	<b>2</b>	<b>-</b>	<b>-</b>

Vaalipiiri ja kunta Valkrets och kommun Constituency and municipality	Melville	Myller	Paasilinna	Paasio	Pihlaja- mäki- Smith	Piikivi	Suhonen	Tuominen	Uhlenius	Valama
Koko maa - Hela landet - Whole country	6261	47939	64204	10131	2902	7132	6987	806	2444	480
Kaupunkimaiset kunnat Urbana kommuner Urban municipalities	4090	29410	47723	7381	2113	4728	5338	453	1946	363
Taajaan asutut kunnat Tätortskommuner Semi-urban municipalities	1108	6422	8072	1184	373	1101	703	37	218	54
Maaseutumaiset kunnat Landsbygdskommuner Rural municipalities	1063	12107	8409	1566	416	1303	946	316	280	63
Helsinki - Helsingfors										
Helsinki-Helsingfors	372	2891	12476	652	55	171	1103	37	303	71
Uusimaa - Nyland	379	3962	14621	752	81	246	1341	57	1295	238
Kaupunkimaiset kunnat Urbana kommuner Urban municipalities	294	3253	11353	610	63	199	1095	32	1144	189
Espoo-Esbo	83	737	2887	194	22	53	337	10	71	10
Hanko-Hangö	7	26	150	11	2	2	7	1	2	1
Vantaa-Vanda	95	1076	3790	150	15	56	357	3	155	59
Hyvinkää-Hyvinge	18	316	949	51	4	21	98	1	69	7
Järvenpää-Träskända	21	254	656	32	5	18	58	10	435	1
Kauniainen-Grankulla	3	23	43	12	-	2	5	1	1	-
Kerava-Kervo	18	250	613	31	5	6	57	1	135	3
Loviisa-Lovisa	4	46	126	4	-	-	9	-	3	9
Lohja-Lojo	14	171	912	72	2	14	51	3	39	8
Porvoo-Borgå	16	114	690	30	3	14	77	2	38	88
Tuusula-Tusby	15	240	537	23	5	13	39	-	196	3
Taajaan asutut kunnat Tätortskommuner Semi-urban municipalities	67	537	2580	98	15	39	192	16	97	28
Karjaa-Karis	5	18	93	2	1	2	7	5	5	2
Karkkila-Högfors	5	41	215	10	-	3	12	-	6	1
Kirkkonummi-Kyrkslätt	12	85	466	18	2	9	45	1	9	12
Mäntsälä	5	66	238	5	-	5	8	-	20	1
Nummijärvi	13	124	575	19	4	6	33	4	20	2
Orimattila	13	83	211	8	2	3	13	-	3	-
Sipoo-Sibbo	5	53	168	9	4	3	20	1	19	5
Tammisaari-Ekenäs	3	13	64	6	1	3	9	3	4	3
Vihti-Vichtis	6	54	550	21	1	5	45	2	11	2
Maaseutumaiset kunnat Landsbygdskommuner Rural municipalities	18	172	688	44	3	8	54	9	54	21
Antjärvi-Antsjö	-	4	17	-	-	1	-	-	-	-
Askola	1	17	37	-	-	4	9	-	3	-
Inkoo-Ingå	4	10	39	4	1	-	3	2	13	1
Karjalohja-Karislojo	1	1	29	4	1	-	3	-	1	1

SDP											
Vaalipiiri ja kunta Valkrets och kommun Constituency and municipality	Yhteensä Totalt Total	Almqvist	Huttunen	Iivari	Kimppä	Koivisto	Kukkonen	Kumpulä	Liikkanen	Linden	Lindroos
Lapinjärvi-Lappträsk	100	12	4	17	1	1	1	1	1	-	-
Liljendal	41	26	-	2	-	-	-	-	-	-	-
Myrskylä-Mörskom	54	3	-	11	1	-	3	1	-	-	1
Nummi-Pusula	206	-	2	42	4	2	2	3	1	-	2
Pernaja-Pernä	134	60	-	14	2	-	1	1	-	-	-
Pohja-Pojo	335	133	1	60	2	-	5	5	2	4	2
Pomainen-Borgnäs	171	1	-	36	6	-	-	2	3	-	-
Pukkila	37	-	-	7	-	-	4	-	1	-	-
Ruotsinpyhtää-Strömfors	198	3	6	43	9	-	1	9	-	-	-
Sammatti	58	-	-	10	2	-	2	1	-	-	-
Siuntio-Sjundeå	171	39	-	17	2	1	-	-	-	1	3
<b>Varsinais-Suomi - Egentliga Finland</b>	<b>19426</b>	<b>352</b>	<b>21</b>	<b>1822</b>	<b>93</b>	<b>21</b>	<b>111</b>	<b>482</b>	<b>56</b>	<b>2880</b>	<b>52</b>
<b>Kaupunkimaiset kunnat Urbana kommuner Urban municipalities</b>	<b>13449</b>	<b>86</b>	<b>12</b>	<b>1151</b>	<b>55</b>	<b>14</b>	<b>66</b>	<b>298</b>	<b>39</b>	<b>2348</b>	<b>35</b>
Kaarina - S:t Karins	972	7	-	80	5	1	3	15	-	146	5
Loimaa	215	-	-	36	2	-	-	3	-	7	2
Naantali-Nådendal	622	1	-	98	2	-	2	10	5	48	1
Raisio-Reso	1140	5	1	114	5	4	6	39	3	159	1
Salo	1195	12	-	170	4	-	5	37	5	75	2
Turku-Åbo	9305	61	11	653	37	9	50	194	26	1913	24
<b>Taajaan asutut kunnat Tätortskommuner Semi-urban municipalities</b>	<b>2320</b>	<b>79</b>	<b>3</b>	<b>245</b>	<b>13</b>	<b>3</b>	<b>17</b>	<b>69</b>	<b>7</b>	<b>229</b>	<b>11</b>
Laitila	207	-	1	24	-	-	3	8	1	15	2
Lieto-Lundo	511	6	-	41	3	1	1	14	2	73	3
Parainen-Pargas	303	67	-	30	2	1	1	10	1	25	1
Paimio-Pemar	414	1	1	59	2	-	2	12	1	51	2
Piikkiö-Piikis	213	1	-	25	4	-	-	2	-	16	1
Uusikaupunki-Nystad	672	4	1	66	2	1	10	23	2	49	2
<b>Maaseutumaiset kunnat Landsbygdskommuner Rural municipalities</b>	<b>3657</b>	<b>187</b>	<b>6</b>	<b>426</b>	<b>25</b>	<b>4</b>	<b>28</b>	<b>115</b>	<b>10</b>	<b>303</b>	<b>6</b>
Alastaro	63	-	-	9	-	-	-	5	-	1	-
Askainen-Villnäs	40	-	-	7	-	-	-	1	-	7	1
Aura	114	1	-	15	-	-	2	4	-	19	-
Dragsfjärd	164	85	-	11	-	-	-	5	-	8	-
Halikko	349	4	1	39	2	-	1	11	1	25	1
Houtskari-Houtskär	1	-	-	-	-	-	-	-	-	1	-
Iniö	1	-	-	-	-	-	-	-	-	-	-
Karainen	54	1	-	8	1	-	-	3	-	3	-
Kemiö-Kimito	116	38	1	18	-	1	-	5	-	7	1
Kiikala	45	-	-	6	2	-	-	3	1	-	-
Kisko	84	-	-	11	2	-	1	2	-	3	-
Kodisjoki	11	-	-	2	-	-	-	1	-	-	-
Korpoo-Korpo	6	-	-	1	-	-	2	-	-	-	-
Koski Ti	44	-	-	7	-	1	-	5	-	3	-
Kustavi-Gustavs	31	1	-	3	1	-	-	-	-	2	-
Kuusjoki	34	-	-	1	-	-	-	-	-	3	-
Lemu	41	1	1	4	-	-	-	2	1	7	-



Vaalipiiri ja kunta Valkrets och kommun Constituency and municipality	Melville	Myller	Paasilinna	Paasio	Pihlaja- mäki- Smith	Pitkivi	Suhonen	Tuominen	Uhlenius	Valama
Lapinjärvi-Lapträsk	1	11	43	-	-	1	2	1	-	3
Liljendal	-	3	8	-	-	-	-	-	-	2
Myrskylä-Mörskom	-	4	25	-	-	-	2	-	2	1
Nummi-Pusula	2	20	109	8	-	-	4	-	5	-
Pernaja-Pernä	1	9	34	2	-	-	6	-	1	3
Pohja-Pojo	-	18	85	9	-	-	5	-	4	-
Pornainen-Borgnäs	3	21	72	2	-	1	4	-	20	-
Pukkila	-	5	17	1	-	-	2	-	-	-
Ruotsinpyhtää-Strömfors	3	24	75	6	1	-	5	1	4	8
Sammatti	-	7	30	6	-	-	-	-	-	-
Siuntio-Sjundeå	2	18	68	2	-	1	9	5	1	2
<b>Varsinais-Suomi - Egentliga Finland</b>	<b>112</b>	<b>841</b>	<b>4949</b>	<b>6727</b>	<b>92</b>	<b>103</b>	<b>569</b>	<b>26</b>	<b>96</b>	<b>21</b>
<b>Kaupunkimaiset kunnat Urbana kommuner Urban municipalities</b>	<b>76</b>	<b>555</b>	<b>3155</b>	<b>4942</b>	<b>52</b>	<b>66</b>	<b>408</b>	<b>20</b>	<b>57</b>	<b>14</b>
Kaarina - S:t Karins	5	37	214	398	5	5	36	2	6	2
Loimaa	2	10	84	51	1	-	11	-	5	1
Naantali-Nådendal	5	34	185	194	1	2	26	2	6	-
Raisio-Reso	7	67	293	394	4	7	25	2	4	-
Salo	6	52	498	278	7	7	32	1	4	-
Turku-Åbo	51	355	1881	3627	34	45	278	13	32	11
<b>Taajaan asutut kunnat Tätortskommuner Semi-urban municipalities</b>	<b>18</b>	<b>99</b>	<b>651</b>	<b>757</b>	<b>18</b>	<b>9</b>	<b>72</b>	<b>5</b>	<b>11</b>	<b>4</b>
Laitila	1	7	79	55	3	-	7	-	-	1
Lieto-Lundo	6	18	91	233	4	2	12	-	-	1
Parainen-Pargas	4	11	54	74	-	-	17	-	3	2
Paimio-Pemar	1	26	112	118	5	3	14	3	1	-
Piikkiö-Pikis	1	12	61	81	-	1	6	-	2	-
Uusikaupunki-Nystad	5	25	254	196	6	3	16	2	5	-
<b>Maaseutumaiset kunnat Landsbygdskommuner Rural municipalities</b>	<b>18</b>	<b>187</b>	<b>1143</b>	<b>1028</b>	<b>22</b>	<b>28</b>	<b>89</b>	<b>1</b>	<b>28</b>	<b>3</b>
Alastaro	-	4	24	17	1	1	-	-	1	-
Askainen-Villnäs	-	1	9	11	-	-	3	-	-	-
Aura	1	5	29	35	-	-	2	-	1	-
Dragsfjärd	-	4	29	19	-	-	3	-	-	-
Hailkko	4	28	128	89	-	1	10	1	3	-
Houtskari-Houtskär	-	-	-	-	-	-	-	-	-	-
Inö	-	-	-	1	-	-	-	-	-	-
Karainen	1	5	15	11	-	1	4	-	1	-
Kemiö-Kimito	-	2	15	24	-	-	4	-	-	-
Kiikala	-	3	17	10	-	-	3	-	-	-
Kisko	-	6	37	19	-	-	1	-	2	-
Kodisjoki	-	-	4	-	2	2	-	-	-	-
Korppoo-Korpo	-	-	2	1	-	-	-	-	-	-
Koski TI	1	3	12	11	-	-	-	-	1	-
Kustavi-Gustavs	1	-	13	9	-	1	-	-	-	-
Kuusjoki	-	4	22	2	1	-	-	-	1	-
Lemu	-	2	10	13	-	-	-	-	-	-

SDP											
Vaalipiiri ja kunta Valkrets och kommun Constituency and municipality	Yhteensä Totalt Total	Almqvist	Huttunen	Iivari	Kimpan- pää	Koivisto	Kukkonen	Kumpula	Liikkanen	Linden	Lindroos
Loimaan kunta-											
Loimaa kommun	112	-	-	10	1	-	2	3	-	7	-
Marttila	50	-	1	9	1	-	1	-	-	2	1
Masku	225	1	-	26	-	-	4	4	1	23	1
Mellilä	22	-	-	3	1	-	-	-	1	-	-
Merimasku	68	-	-	6	-	-	-	2	-	11	-
Mietoinen	58	-	-	6	-	-	-	1	-	1	-
Muurila	91	2	-	6	-	-	-	7	-	3	-
Mymämäki	154	-	-	17	1	1	-	5	-	23	-
Nauvo-Nagu	17	8	-	1	-	-	-	-	-	-	-
Nousiainen-Nousis	126	-	-	12	2	-	-	3	-	9	-
Oripää	45	1	-	6	-	-	-	2	-	3	-
Perniö-Bjämä	264	1	-	36	-	-	4	6	2	24	1
Pertteli	123	-	-	18	3	-	3	8	-	7	-
Pyhäranta	76	-	-	10	1	-	-	5	-	2	-
Pöytyä	96	-	-	11	1	-	-	3	1	10	-
Rusko	119	1	-	11	1	1	-	1	-	18	-
Rymättylä-Rimito	59	1	-	4	-	-	-	2	-	8	-
Sauvo-Sagu	75	-	-	4	1	-	2	1	1	6	-
Somero	293	2	-	41	3	-	2	6	-	23	-
Suomusjärvi	38	-	1	3	-	-	-	2	1	-	-
Särkisalo-Finby	54	3	-	8	-	-	-	3	-	1	-
Taivassalo-Tövsala	38	-	-	4	-	-	-	-	-	6	-
Tarvasjoki	42	-	-	4	-	-	2	1	-	5	-
Vahto	51	-	1	6	-	-	-	1	-	8	-
Vehmaa	66	-	-	9	-	-	-	1	-	4	-
Velkua	3	-	-	-	-	-	1	-	-	-	-
Västanfjärd	39	36	-	1	-	-	-	-	-	-	-
Yläne	55	-	-	12	1	-	1	1	-	10	-
<b>Satakunta</b>	<b>12162</b>	<b>44</b>	<b>42</b>	<b>1465</b>	<b>101</b>	<b>118</b>	<b>89</b>	<b>604</b>	<b>33</b>	<b>870</b>	<b>29</b>
<b>Kaupunkimaiset kunnat</b>											
Urbana kommuner											
Urban municipalities	7604	20	36	790	39	13	48	337	17	659	16
Harjavalta	474	1	1	54	1	3	5	21	1	18	4
Pori-Björneborg	4477	12	23	396	14	7	21	176	11	443	8
Rauma-Raumo	1948	6	3	260	21	3	19	119	4	119	4
Uusikaupunki	705	1	9	80	3	-	3	21	1	79	-
<b>Taajaan asutut kunnat</b>											
Tätortskommuner											
Semi-urban municipalities	2491	15	1	381	39	75	22	167	9	102	7
Eura	519	-	-	77	7	1	1	33	3	27	-
Huittinen	206	2	-	39	2	1	1	4	-	6	-
Kankaanpää	419	5	-	40	1	2	1	82	-	28	3
Kokemäki-Kurmo	307	2	-	57	4	2	2	15	1	13	1
Nakkila	255	-	1	35	1	-	3	7	2	10	1
Noormarkku-Normark	244	3	-	34	1	-	1	4	1	14	-
Vammala	541	3	-	99	23	69	13	22	2	4	2
<b>Maaseutumaiset kunnat</b>											
Landsbygdskommuner											
Rural municipalities	2067	9	5	294	23	30	19	100	7	109	6
Eurajoki-Eura-Äminne	227	2	1	41	3	-	1	15	1	5	-
Honkajoki	23	-	1	5	-	-	1	3	-	2	-

Vaalipiiri ja kunta Valkrets och kommun Constituency and municipality	Melville	Myller	Paasilinna	Paasio	Pihlaja- mäki- Smith	Piiikivi	Suhonen	Tuominen	Uhlenius	Valama
<b>Loimaan kunta-</b>										
Loimaa kommun	1	10	39	29	1	1	6	-	1	1
Marttila	-	1	15	18	-	-	1	-	-	-
Masku	2	10	56	87	2	3	4	-	1	-
Melilä	-	2	11	4	-	-	-	-	-	-
Merimasku	-	6	17	25	-	-	1	-	-	-
Mietoinen	-	5	16	26	-	1	2	-	-	-
Muurila	-	2	39	30	-	1	-	-	1	-
Mynämäki	-	3	44	48	2	2	6	-	-	2
Nauvo-Nagu	-	-	2	4	-	2	-	-	-	-
Nousiainen-Nousis	-	9	35	49	3	1	3	-	-	-
Oripää	-	1	16	15	-	-	-	-	1	-
Pemiö-Bjämä	1	10	91	77	1	1	5	-	4	-
Pertteli	-	6	42	31	2	-	3	-	-	-
Pyhäranta	-	1	33	20	1	2	1	-	-	-
Pöytyä	-	4	24	35	2	1	3	-	1	-
Rusko	1	13	24	42	-	2	2	-	2	-
Rymättylä-Rimite	-	4	15	24	-	-	1	-	-	-
Sauvo-Sagu	-	6	26	26	-	-	1	-	1	-
Somero	2	11	125	57	-	3	13	-	5	-
Suomusjärvi	-	1	21	8	-	-	-	-	1	-
Särkisalo-Finby	1	2	19	14	-	2	1	-	-	-
Taivassalo-Tövsala	-	1	5	22	-	-	-	-	-	-
Tarvasjoki	1	1	12	12	2	-	2	-	-	-
Vahto	-	3	11	21	-	-	-	-	-	-
Vehmaa	-	4	26	17	2	-	3	-	-	-
Veikua	-	-	1	1	-	-	-	-	-	-
Västanfjärd	-	1	1	-	-	-	-	-	-	-
Yläne	1	3	11	14	-	-	1	-	-	-
<b>Satakunta</b>	<b>56</b>	<b>621</b>	<b>4257</b>	<b>685</b>	<b>2440</b>	<b>46</b>	<b>539</b>	<b>11</b>	<b>102</b>	<b>10</b>
<b>Kaupunkimaiset kunnat</b>										
Urbana kommuner										
Urban municipalities	35	334	2638	349	1799	29	375	4	61	5
Harjavalta	2	45	162	25	94	2	27	-	8	-
Pori-Björneborg	24	136	1383	112	1414	10	259	-	25	3
Rauma-Raumo	8	126	851	198	119	13	49	2	22	2
Ulvila-Ulvsby	1	27	242	14	172	4	40	2	6	-
<b>Taajaan asutut kunnat</b>										
Tätortskommuner										
Semi-urban municipalities	14	170	907	155	297	8	95	2	21	4
Eura	5	35	196	57	59	-	14	-	4	-
Huitinen	1	18	87	11	19	1	8	2	3	1
Kankaanpää	3	20	154	15	45	1	16	-	1	2
Kokemäki-Kumo	-	17	122	18	36	2	12	-	3	-
Nakkila	-	12	89	5	73	-	14	-	2	-
Noormarkku-Normark	1	11	88	11	55	1	17	-	2	-
Vammala	4	57	171	38	10	3	14	-	6	1
<b>Maaseutumaiset kunnat</b>										
Landsbygdskommuner										
Rural municipalities	7	117	712	181	344	9	69	5	20	1
Eurajoki-Euraämne	2	16	99	15	21	-	4	-	1	-
Honkajoki	-	1	6	3	-	-	1	-	-	-

SDP											
Vaalipiiri ja kunta Valkrets och kommun Constituency and municipality	Yhteensä Totalt Total	Almqvist	Huttunen	Iivari	Kimppä	Koivisto	Kukkonen	Kumpula	Likkonen	Linden	Lindroos
Jämijärvi	68	-	-	13	2	1	-	10	2	1	-
Karvia	39	-	-	7	-	-	-	5	-	-	-
Kiikoinen	23	-	-	3	-	1	-	-	1	-	1
Kivikainen	189	1	-	30	2	-	-	10	-	7	-
Kuulaa	40	-	-	2	-	-	-	-	-	2	-
Köyliö-Kjulo	120	-	-	13	-	-	2	8	-	7	-
Lappi	182	1	1	16	1	-	1	9	-	8	-
Lavia	46	-	2	5	-	1	-	3	1	2	-
Luvia	145	-	-	16	-	-	1	5	-	10	-
Merikarvia-Sastmola	140	1	-	20	2	-	1	11	-	11	-
Pomarkku-Pämarck	96	-	-	14	-	1	1	3	-	8	1
Punkalaidun	132	2	-	29	2	1	3	5	-	9	1
Säikkä	58	-	-	15	1	-	-	1	-	2	-
Suodenniemi	34	-	-	4	2	3	-	-	2	1	-
Säkylä	220	-	-	31	7	1	-	7	-	30	-
Vampula	28	-	-	3	-	-	1	-	-	1	1
Äetsä	257	2	-	27	1	21	7	5	-	3	2
<b>Häme - Tavastland</b>	<b>15384</b>	<b>65</b>	<b>72</b>	<b>2629</b>	<b>198</b>	<b>94</b>	<b>160</b>	<b>427</b>	<b>71</b>	<b>59</b>	<b>82</b>
<b>Kaupunkimaiset kunnat</b> Urbana kommuner Urban municipalities	<b>9581</b>	<b>35</b>	<b>45</b>	<b>1476</b>	<b>112</b>	<b>42</b>	<b>99</b>	<b>266</b>	<b>41</b>	<b>37</b>	<b>45</b>
Forssa	1072	3	1	141	6	3	4	20	4	5	3
Hämeenlinna-Tavastehus	2726	9	8	439	44	19	38	75	11	7	19
Lahti-Lahäis	4381	16	34	627	35	14	46	127	22	17	22
Riihimäki	1402	7	2	269	27	6	11	44	4	8	1
<b>Taajaan asutut kunnat</b> Tätortskommuner Semi-urban municipalities	<b>2122</b>	<b>13</b>	<b>17</b>	<b>351</b>	<b>31</b>	<b>7</b>	<b>28</b>	<b>60</b>	<b>12</b>	<b>8</b>	<b>9</b>
Asikkala	253	-	3	50	2	-	6	4	-	1	-
Hattula	474	1	3	78	13	3	5	24	3	1	1
Hollola	770	8	4	118	5	1	9	17	5	2	1
Janakkala	896	5	2	191	16	7	7	14	6	1	4
Nastola	625	4	7	105	11	3	8	15	4	4	7
<b>Maaseutumaiset kunnat</b> Landsbygdskommuner Rural municipalities	<b>3681</b>	<b>17</b>	<b>10</b>	<b>802</b>	<b>55</b>	<b>45</b>	<b>33</b>	<b>101</b>	<b>18</b>	<b>14</b>	<b>28</b>
Hauho	146	-	-	26	3	-	-	4	1	-	1
Hausjärvi	368	2	1	74	7	2	3	14	1	1	2
Humppila	119	-	-	26	-	3	-	4	-	-	-
Jokioinen-Jockis	259	-	1	36	4	2	3	6	1	4	1
Kalvola	265	3	1	84	2	9	-	4	1	1	5
Hämeenkoski	64	2	-	22	2	-	-	1	1	-	-
Kärkölä	188	3	1	40	3	-	2	12	-	-	4
Lammi	249	-	2	43	2	-	3	7	-	2	2
Loppi	285	1	1	83	5	-	4	5	-	1	6
Padasjoki	139	1	-	30	3	-	3	6	2	-	1
Renko	116	-	-	30	-	1	1	4	-	-	1
Tammela	239	-	-	37	3	1	1	4	3	1	1
Tuulos	59	-	1	18	1	-	-	5	-	1	-
Urjala	231	-	-	54	2	18	6	11	2	2	-
Ypäjä	58	-	-	8	2	2	-	-	-	-	-

Vaalipiiri ja kunta Valokrets och kommun Constituency and municipality	Mehville	Myller	Paasilinna	Paasio	Pihleja- mäki- Smith	Pikivi	Suhonen	Tuominen	Uhlenius	Valama
Jämijärvi	-	6	15	5	11	-	2	-	-	-
Karvia	1	1	10	3	11	-	-	-	-	1
Kiikoinen	1	2	7	1	4	-	2	-	-	-
Kiukainen	-	7	66	12	40	1	8	-	5	-
Kulaa	-	4	17	2	11	1	1	-	-	-
Köyliö-Kjulo	-	3	50	12	16	1	7	-	1	-
Loppi	-	4	52	19	61	3	4	1	1	-
Lavia	-	2	23	2	4	-	-	-	1	-
Luvia	-	3	58	6	40	-	5	-	1	-
Merikarvia-Sastmola	-	12	33	6	39	-	2	-	2	-
Pomarkku-Pämark	-	3	24	7	28	1	3	1	1	-
Punkalaidun	1	13	39	16	4	-	5	-	2	-
Siikainen	1	3	18	3	13	-	1	-	-	-
Suodenniemi	-	2	12	3	1	-	4	-	-	-
Säkylä	1	14	71	32	11	1	11	1	2	-
Vampula	-	1	14	6	1	-	-	-	-	-
Äetsä	-	20	98	28	28	1	9	2	3	-
<b>Häme - Tavastland</b>	<b>241</b>	<b>2578</b>	<b>6358</b>	<b>403</b>	<b>37</b>	<b>73</b>	<b>1636</b>	<b>18</b>	<b>157</b>	<b>26</b>
<b>Kaupunkimaiset kunnat</b> Urbana kommuner Urban municipalities	<b>161</b>	<b>1706</b>	<b>3991</b>	<b>258</b>	<b>19</b>	<b>43</b>	<b>1087</b>	<b>17</b>	<b>85</b>	<b>16</b>
Forssa	5	72	320	38	3	1	436	2	5	-
Hämeenlinna-Tavastehus	28	425	1100	78	6	11	376	8	20	5
Lahti-Lahtis	115	1046	1900	95	8	22	184	7	35	9
Riihimäki	13	163	671	47	2	9	91	-	25	2
<b>Taajaan asutut kunnat</b> Tätortskommuner Semi-urban municipalities	<b>58</b>	<b>434</b>	<b>874</b>	<b>39</b>	<b>11</b>	<b>19</b>	<b>123</b>	<b>-</b>	<b>23</b>	<b>5</b>
Asikkala	5	46	118	2	2	2	9	-	3	-
Hattula	5	66	192	11	1	5	52	-	6	4
Hollola	38	170	332	15	-	4	31	-	10	-
Janakkala	6	113	376	30	1	1	105	-	10	1
Nastola	10	152	232	11	8	8	31	-	4	1
<b>Maaseutumaiset kunnat</b> Landsbygdskommuner Rural municipalities	<b>22</b>	<b>438</b>	<b>1493</b>	<b>106</b>	<b>7</b>	<b>11</b>	<b>426</b>	<b>1</b>	<b>49</b>	<b>5</b>
Hauho	1	18	74	2	1	1	12	1	1	-
Hausjärvi	4	55	155	13	1	2	19	-	11	1
Humppila	-	7	27	4	-	2	46	-	-	-
Jokioinen-Jockis	-	12	91	8	-	-	87	-	3	-
Kalvoa	-	20	105	8	-	-	17	-	4	1
Hämeenkoski	-	9	20	1	-	-	5	-	1	-
Kärkölä	2	38	77	-	-	-	3	-	3	-
Lammi	2	57	116	1	1	1	8	-	1	1
Loppi	3	33	118	6	-	1	14	-	4	-
Padasjoki	-	23	60	2	1	-	4	-	3	-
Renko	1	7	52	6	-	1	7	-	5	-
Tammela	-	17	82	9	1	1	76	-	2	-
Tuulos	-	8	20	1	-	-	4	-	-	-
Urijala	1	18	93	10	1	1	10	-	1	1
Ypäjä	2	3	27	5	-	-	9	-	-	-

SDP											
Vaalipiiri ja kunta Valkrets och kommun Constituency and municipality	Yhteensä Totalt Total	Almqvist	Huttunen	Iivari	Kimppä	Koivisto	Kukkonen	Kumpula	Liikkanen	Linden	Lindroos
Pirkanmaa - Birkaland	17311	77	139	1783	180	4285	220	654	58	79	72
Kaupunkimaiset kunnat Urbana kommuner Urban municipalities	13713	62	108	1355	152	3502	152	515	45	63	58
Kangasala	795	3	4	78	6	174	8	33	3	2	8
Mänttä	464	-	72	37	-	51	15	15	1	-	-
Nokia	1125	3	2	124	35	314	11	36	6	10	7
Pirkkala-Birkala	850	4	-	22	5	597	6	10	1	-	1
Tampere-Tammerfors	8445	43	27	847	94	1967	94	332	31	46	33
Toijala	388	2	-	69	1	68	4	10	-	2	2
Valkeakoski	622	1	1	75	5	99	3	33	1	1	4
Viiala	287	3	-	37	2	40	1	12	-	-	1
Ylöjärvi	737	3	2	66	4	192	10	34	2	2	2
Taajaan asutut kunnat Tätortskommuner Semi-urban municipalities	1361	7	1	175	14	286	27	52	6	8	3
Hämeenkyrö-Tavastkyro	282	1	-	19	5	64	3	17	2	2	2
Lempäälä	484	2	-	61	4	91	9	11	-	1	1
Orivesi	366	3	-	61	5	75	12	17	3	5	-
Parkano	229	1	1	34	-	56	3	7	1	-	-
Maaseutumaiset kunnat Landsbygdskommuner Rural municipalities	2237	8	30	253	14	497	41	87	7	8	11
Ikaalinen-Ikalis	225	-	2	32	3	52	3	13	-	1	-
Juupajoki	93	-	-	10	-	25	1	5	1	-	1
Kihniö	49	1	-	4	-	27	-	3	-	-	-
Kuhmalampi	36	1	-	1	-	16	-	-	2	-	1
Kuorevesi	153	1	8	20	2	21	3	-	-	-	-
Kuru	132	-	-	19	-	27	5	-	-	-	-
Kytämäkoski	98	-	1	11	2	20	3	7	1	1	-
Luopioinen	89	-	-	11	1	8	-	6	1	-	-
Längelmäki	80	-	1	9	-	19	2	2	-	-	-
Mouhijärvi	86	-	-	9	-	19	1	-	-	3	-
Pälkäne	162	-	1	21	1	35	-	8	-	-	-
Ruovesi	224	2	1	28	2	47	5	-	-	1	3
Sahalahti	62	1	1	2	-	9	-	3	-	-	-
Vesilampi	100	-	4	11	1	29	1	1	1	1	1
Viljakkala	69	-	-	3	-	32	-	3	-	-	1
Vilppula	231	1	6	27	1	34	3	4	1	-	2
Virrat-Virdois	348	1	5	35	1	77	14	32	-	1	2
Kymi - Kymmene	16817	56	2142	1591	718	34	171	230	46	39	46
Kaupunkimaiset kunnat Urbana kommuner Urban municipalities	12339	38	1687	1119	636	21	115	153	31	28	33
Hamina-Fredrikshamn	434	-	35	67	19	2	4	6	-	1	1
Imatra	2209	5	25	106	16	4	19	34	4	5	12
Kotka	3981	17	183	549	565	6	17	52	8	7	8
Kouvola	1370	4	321	173	13	2	16	24	11	3	5
Kuusankoski	1724	1	1071	100	8	2	5	9	1	2	4

Vaalipiiri ja kunta Valkrets och kommun Constituency and municipality	Mehville	Myller	Paasilinna	Paasio	Pihlaja- mäki- Smith	Pääkivi	Suhonen	Tuominen	Uhlenius	Valama
<b>Pirkanmaa - Birkaland</b>	297	2438	5828	348	59	95	524	14	137	24
<b>Kaupunkimaiset kunnat Urbana kommuner Urban municipalities</b>	205	1933	4599	264	48	71	454	11	99	17
Kangasala	16	129	275	14	2	5	28	-	7	-
Mänttä	11	137	102	6	1	1	11	-	4	-
Nokia	12	111	391	18	3	2	36	-	4	-
Pirkkala-Birkala	1	36	134	10	1	2	15	-	5	-
Tampere-Tammerfors	146	1244	2901	169	34	53	304	9	57	14
Toijala	7	51	149	7	1	2	9	1	3	-
Valkeakoski	4	85	263	10	1	2	24	1	8	1
Viala	2	51	116	10	-	-	6	-	6	-
Ylöjärvi	6	89	268	20	5	4	21	-	5	2
<b>Taajaan asutut kunnat Tätortskommuner Semi-urban municipalities</b>	28	184	485	29	5	9	28	1	9	4
Hämeenkyrö-Tavastkyro	5	28	114	3	1	2	8	-	3	3
Lempäälä	14	85	185	10	1	1	7	1	-	-
Orivesi	7	47	111	5	-	5	7	-	3	-
Parkano	2	24	75	11	3	1	6	-	3	1
<b>Maaseutumaiset kunnat Landsbygdskommuner Rural municipalities</b>	64	321	744	55	6	15	42	2	29	3
Ikaalinen-Ikalis	5	28	62	12	1	2	6	-	3	-
Juupajoki	5	10	33	1	-	1	-	-	-	-
Kihniö	-	4	5	2	-	2	1	-	-	-
Kuhmalahti	-	1	13	-	-	-	-	-	1	-
Kuorevesi	4	36	46	2	-	1	7	1	1	-
Kuru	-	18	55	3	-	1	3	1	-	-
Kyymäkoski	1	8	38	2	-	-	1	-	2	-
Luopioinen	1	15	38	3	-	-	1	-	4	-
Längelmäki	2	10	23	6	1	-	3	-	2	-
Mouhijärvi	-	18	25	4	1	1	1	-	3	1
Pälkäne	4	28	52	5	1	2	2	-	1	1
Ruovesi	23	16	83	4	-	-	5	-	4	-
Sahalahti	2	9	27	3	-	2	1	-	2	-
Vesilahti	-	11	35	2	-	-	1	-	1	-
Viljakkala	1	7	19	1	-	-	1	-	-	1
Vilppula	7	58	79	2	2	1	2	-	1	-
Virrat-Virdois	9	44	111	3	-	2	7	-	4	-
<b>Kymi - Kymmene</b>	192	6027	4735	132	30	47	396	19	146	20
<b>Kaupunkimaiset kunnat Urbana kommuner Urban municipalities</b>	135	4348	3433	92	24	30	287	11	102	16
Hamina-Fredrikshamn	8	111	165	1	-	1	6	1	6	-
Imatra	20	1342	518	19	2	5	51	1	21	-
Kotka	33	890	1437	43	9	15	89	3	44	6
Kouvola	36	309	391	9	5	3	34	2	7	2
Kuusankoski	15	204	267	6	1	2	22	3	1	-

	SDP										
Vaalipiiri ja kunta Valkrets och kommun Constituency and municipality	Yhteensä Totalt Total	Almqvist	Huttunen	Iivari	Kimpen- pää	Koivisto	Kukkonen	Kumpula	Liikkanen	Linden	Lindroos
Lappeenranta- Vilmanstrand	2621	11	52	124	15	5	54	28	7	10	3
Taajaan asutut kunnat Tätortskommuner Semi-urban municipalities	2260	6	255	282	39	4	31	39	4	4	6
Joutseno	606	3	7	41	3	2	13	12	1	2	4
Anjalankoski	805	2	128	115	12	-	9	20	1	1	1
Valkeala	283	1	67	37	4	-	5	1	-	-	-
Vehkalahti-Veckelax	566	-	53	89	20	2	4	6	2	1	1
Maaseutumaiset kunnat Landsbygdskommuner Rural municipalities	2218	12	200	190	43	9	25	38	11	7	7
Elimäki	224	1	44	29	5	1	1	3	1	-	2
Iitti	275	4	75	21	5	1	2	10	-	1	-
Jaala	71	-	16	4	1	-	2	-	1	2	-
Lemi	52	-	-	2	4	-	-	-	-	-	-
Luumäki	105	1	9	14	-	-	2	1	1	-	1
Miehikkälä	50	-	7	8	-	-	-	1	-	-	-
Parikkala	158	1	1	4	1	1	4	3	-	2	-
Pyhtää-Pyttis	259	1	15	30	13	-	1	4	3	-	1
Rautjärvi	232	1	3	14	2	2	4	1	2	-	-
Ruokolahti	266	1	11	12	2	1	2	3	1	-	1
Saari	27	-	-	4	-	-	1	1	-	-	-
Savitaipale	133	-	6	14	1	3	2	1	1	1	-
Suomenniemi	28	-	1	3	2	-	-	2	-	-	1
Taipalsaari	171	-	3	14	2	-	3	5	-	1	1
Uukuniemi	6	-	-	-	-	-	-	-	-	-	-
Virolahti	123	2	6	15	5	-	1	2	1	-	-
Ylämaa	38	-	3	2	-	-	-	1	-	-	-
Mikkeli - S:t Michel	9358	36	44	572	51	14	401	106	45	23	25
Kaupunkimaiset kunnat Urbana kommuner Urban municipalities	5232	17	17	331	30	7	205	71	25	15	12
Heinola	1024	7	8	207	10	1	12	27	5	4	3
Mikkeli-S:t Michel	1771	4	5	56	8	3	64	20	9	6	3
Pieksämäki	759	4	1	22	2	-	86	7	3	2	2
Savonlinna-Nyslott	1678	2	3	46	10	3	43	17	8	3	4
Taajaan asutut kunnat Tätortskommuner Semi-urban municipalities	245	3	5	11	3	-	3	1	1	-	2
Mäntyharju	245	3	5	11	3	-	3	1	1	-	2
Maaseutumaiset kunnat Landsbygdskommuner Rural municipalities	3881	16	22	230	18	7	193	34	19	8	11
Anttola	102	-	1	10	-	-	3	-	1	-	-
Enonkoski	127	1	-	2	-	-	8	-	-	-	-
Hartola	98	-	3	25	-	-	7	2	-	1	-
Haukivuori	84	-	-	8	-	-	2	-	-	-	1



Vaalipiiri ja kunta Valkrets och kommun Constituency and municipality	Melville	Myller	Paasilinna	Paasio	Pihlaja- mäki- Smith	Pihki	Suhonen	Tuominen	Uhlenius	Valama
Lappeenranta- Villmansstrand	23	1492	655	14	7	4	85	1	23	8
Taajaan asutut kunnat Tätortskommuner Semi-urban municipalities	34	747	687	25	3	8	56	1	26	3
Joutseno	11	347	129	5	-	1	16	-	8	1
Anjalankoski	16	213	241	7	3	4	25	1	5	1
Valkeala	6	75	74	1	-	1	5	-	6	-
Vehkalahti-Vecetax	1	112	243	12	-	2	10	-	7	1
Maaseutumaiset kunnat Landsbygdskommuner Rural municipalities	23	932	615	15	3	9	53	7	18	1
Elimäki	5	44	78	-	1	1	7	-	1	-
Iitti	5	61	74	3	1	1	8	1	2	-
Jaala	-	7	37	-	-	-	1	-	-	-
Lemi	-	31	12	-	1	-	2	-	-	-
Luumäki	2	36	31	-	-	2	3	-	2	-
Miekkälä	1	14	15	1	-	-	1	-	1	1
Panikkala	1	109	28	-	-	-	2	-	1	-
Pyhtää-Pyttis	1	77	103	4	-	1	3	-	2	-
Rautjärvi	1	138	52	2	-	-	8	-	2	-
Ruokolahi	2	171	44	1	-	1	5	6	2	-
Saari	-	16	5	-	-	-	-	-	-	-
Savitaipale	1	62	35	1	-	2	2	-	1	-
Suomenniemi	-	8	9	-	-	-	2	-	-	-
Taipalsaari	3	93	38	-	-	-	6	-	2	-
Uukuniemi	-	5	1	-	-	-	-	-	-	-
Virolahti	1	44	42	3	-	-	-	-	1	-
Ylämaa	-	16	11	-	-	1	3	-	1	-
Mikkeli - S:t Michel	114	5841	1705	68	22	38	179	10	49	15
Kaupunkimaiset kunnat Urbana kommuner Urban municipalities	59	3190	1029	37	16	21	111	4	26	9
Heinola	16	242	411	20	2	6	40	-	3	-
Mikkeli-S:t Michel	21	1222	280	6	4	9	37	1	9	4
Pieksämäki	15	499	87	2	6	2	12	2	4	1
Savonlinna-Nyslott	7	1227	251	9	4	4	22	1	10	4
Taajaan asutut kunnat Tätortskommuner Semi-urban municipalities	4	151	53	-	1	-	6	-	1	-
Mäntyharju	4	151	53	-	1	-	6	-	1	-
Maaseutumaiset kunnat Landsbygdskommuner Rural municipalities	51	2500	623	31	5	17	62	6	22	6
Anttola	1	66	17	-	-	1	1	-	1	-
Enonkoski	1	102	9	-	1	-	2	-	-	1
Hartola	2	27	28	-	-	-	1	-	2	-
Haukivuori	1	62	8	1	-	-	1	-	-	-

SDP											
Vaalipiiri ja kunta Valkrets och kommun Constituency and municipality	Yhteensä Totalt Total	Almqvist	Huttunen	Iivari	Kimppä	Koivisto	Kukkonen	Kumpula	Liikkanen	Linden	Lindroos
Heinävesi	237	1	1	7	-	-	17	-	3	-	-
Hirvensalmi	131	-	-	9	-	-	3	1	1	2	1
Joroinen-Jorois	253	3	1	6	1	1	18	2	-	-	-
Juva	251	2	1	11	3	1	8	2	1	-	-
Jäppilä	57	-	2	1	-	-	19	1	1	-	-
Kangaslampi	84	-	-	6	1	-	12	-	-	-	1
Kangasniemi	200	-	-	15	-	1	8	5	-	-	-
Kerimäki	278	2	1	9	-	-	4	1	-	-	1
Mikkeliin mlk-Michels lk	464	2	2	10	1	1	16	3	4	-	2
Pertunmaa	48	-	-	3	1	1	4	1	1	-	-
Pieksämäen mlk-lk	235	-	1	15	1	-	32	4	1	1	2
Punkaharju	263	-	-	6	1	-	4	-	-	-	-
Puumala	103	2	1	2	2	-	2	-	-	-	-
Rantasalmi	225	-	3	8	2	-	10	-	-	1	-
Ristiina	185	1	3	13	1	-	3	3	1	1	1
Savonranta	81	-	2	3	1	-	-	2	-	1	-
Sulkava	154	-	-	7	-	-	2	4	1	-	1
Sysmä	175	1	-	44	3	2	2	3	3	1	1
Virtasalmi	46	1	-	10	-	-	9	-	1	-	-
<b>Kuopio</b>	<b>11514</b>	<b>27</b>	<b>26</b>	<b>272</b>	<b>31</b>	<b>14</b>	<b>6176</b>	<b>59</b>	<b>39</b>	<b>8</b>	<b>10</b>
<b>Kaupunkimaiset kunnat</b> Urbana kommuner Urban municipalities	<b>7335</b>	<b>19</b>	<b>15</b>	<b>162</b>	<b>14</b>	<b>5</b>	<b>3661</b>	<b>36</b>	<b>22</b>	<b>7</b>	<b>10</b>
Ilisalmi-Idensalmi	801	2	-	28	2	2	391	6	8	1	-
Kuopio	5065	11	12	91	11	1	3022	20	11	4	6
Varkaus	1469	6	3	43	1	2	248	10	3	2	4
<b>Taajaan asutut kunnat</b> Tätortskommuner Semi-urban municipalities	<b>1017</b>	<b>2</b>	<b>1</b>	<b>28</b>	<b>2</b>	<b>2</b>	<b>584</b>	<b>4</b>	<b>7</b>	<b>-</b>	<b>-</b>
Sillinjärvi	760	1	1	21	1	-	431	3	3	-	-
Suonenjoki	257	1	-	7	1	2	153	1	4	-	-
<b>Maaseutumaiset kunnat</b> Landsbygdskommuner Rural municipalities	<b>3162</b>	<b>6</b>	<b>10</b>	<b>82</b>	<b>15</b>	<b>7</b>	<b>1931</b>	<b>19</b>	<b>10</b>	<b>1</b>	<b>-</b>
Juankoski	206	-	1	5	1	-	96	2	3	-	-
Kaavi	128	1	-	-	-	1	71	-	1	-	-
Karttula	118	-	1	3	1	-	82	-	1	-	-
Keitele	134	-	1	3	-	-	72	1	-	-	-
Kiuruvesi	199	-	-	9	2	1	99	2	-	-	-
Lapinjärvi	451	-	-	1	1	-	401	5	-	-	-
Leppävirta	475	2	2	10	3	1	175	1	2	-	-
Maaninka	124	1	-	4	1	-	73	1	-	-	-
Niisjä	211	-	1	5	2	-	127	-	-	-	-
Pielavesi	177	1	2	10	1	-	113	-	-	-	-
Rautalampi	288	-	-	2	1	1	257	2	-	-	-
Rautavaara	65	-	-	5	-	-	35	-	-	-	-
Sonkajärvi	137	1	1	5	-	1	75	1	2	-	-
Tervo	64	-	1	3	-	2	37	-	-	-	-
Tuusniemi	100	-	-	5	-	-	59	1	-	-	-
Varpaisjärvi	111	-	-	3	2	-	44	-	-	-	-
Vehmersalmi	111	-	-	2	-	-	42	2	-	-	-
Vesanto	111	-	-	6	-	-	48	1	-	-	-

Vaalipiiri ja kunta Valkrets och kommun Constituency and municipality	Melville	Myller	Paasilinna	Paasio	Pihlaja- mäki- Smith	Pikivi	Suhonen	Tuominen	Uhlenius	Valama
Heinävesi	-	179	22	2	-	3	2	-	-	-
Hirvensalmi	1	80	25	2	-	1	1	1	1	2
Joroinen-Jorois	3	158	45	3	-	-	10	-	1	1
Juva	5	172	34	5	1	2	1	-	2	-
Jäppää	-	28	5	-	-	-	-	-	-	-
Kangaslampi	1	50	12	-	-	1	-	-	-	-
Kangasniemi	13	106	41	4	1	-	4	1	1	-
Kerimäki	2	211	30	1	-	2	11	1	2	-
Mikkelin mlk-Michels lk	2	325	84	1	-	2	7	-	2	-
Pertunmaa	-	26	9	-	-	-	2	-	-	-
Pieksämäen mlk-lk	5	133	29	4	2	2	3	-	-	-
Punkaharju	1	219	24	-	-	-	6	1	1	-
Puumala	1	70	17	1	-	1	3	-	1	-
Rantasalmi	3	162	32	1	-	-	1	-	1	1
Ristina	2	111	39	-	-	1	2	1	1	1
Savonranta	2	58	9	1	-	1	1	-	-	-
Sulkava	-	92	42	1	-	-	2	-	2	-
Sysmä	4	46	56	4	-	-	1	1	3	-
Virtasalmi	1	17	6	-	-	-	-	-	1	-
<b>Kuopio</b>	<b>62</b>	<b>3671</b>	<b>880</b>	<b>40</b>	<b>11</b>	<b>38</b>	<b>105</b>	<b>7</b>	<b>27</b>	<b>11</b>
<b>Kaupunkimaiset kunnat</b> Urban kommuner Urban municipalities	<b>37</b>	<b>2626</b>	<b>566</b>	<b>29</b>	<b>9</b>	<b>21</b>	<b>74</b>	<b>3</b>	<b>16</b>	<b>3</b>
Isalmi-Idensalmi	4	224	110	6	1	6	9	-	1	-
Kuopio	25	1435	315	13	8	12	48	3	15	2
Varkaus	8	967	141	10	-	3	17	-	-	1
<b>Taajaan asutut kunnat</b> Tätortskommuner Semi-urban municipalities	<b>8</b>	<b>288</b>	<b>71</b>	<b>3</b>	<b>-</b>	<b>4</b>	<b>9</b>	<b>1</b>	<b>3</b>	<b>-</b>
Siiinjärvi	3	224	54	3	-	4	8	1	2	-
Suonenjoki	5	64	17	-	-	-	1	-	1	-
<b>Maaseutumaiset kunnat</b> Landsbygdskommuner Rural municipalities	<b>17</b>	<b>757</b>	<b>243</b>	<b>8</b>	<b>2</b>	<b>13</b>	<b>22</b>	<b>3</b>	<b>8</b>	<b>8</b>
Juankoski	1	81	15	1	-	-	-	-	-	-
Kaavi	2	44	7	-	-	-	1	-	-	-
Karttula	1	19	7	1	-	-	1	-	1	-
Keitele	1	38	17	-	-	-	1	-	-	-
Kiuruvesi	2	40	23	3	1	5	2	-	2	8
Lapinlahti	1	28	13	-	-	-	1	-	-	-
Leppävirta	2	228	41	1	-	-	4	1	2	-
Maaninka	1	38	5	-	-	-	-	-	-	-
Nilsia	2	46	20	1	-	-	5	1	1	-
Pielavesi	1	28	19	-	-	-	2	-	-	-
Rautalampi	-	17	8	-	-	-	-	-	-	-
Rautavaara	-	17	6	-	1	-	1	-	-	-
Sonkajärvi	-	25	19	1	-	5	1	-	-	-
Tervo	1	13	7	-	-	-	-	-	-	-
Tuusniemi	-	30	3	-	-	1	-	-	1	-
Varpaisjärvi	-	8	4	-	-	-	-	-	-	-
Vehmersalmi	1	20	8	-	-	-	-	1	1	-
Vesanto	1	23	10	-	-	1	-	-	-	-

SDP											
Vaalipiiri ja kunta Valkrets och kommun Constituency and municipality	Yhteensä Totalt Total	Almqvist	Huttunen	Iivari	Kimppä	Koivisto	Kukkonen	Kumpula	Liikkanen	Linden	Lindroos
Vieremä	57	-	-	1	-	-	25	-	1	1	-
Pohjois-Karjala - Norra Karelen - North Karelia	13843	9	10	67	8	6	189	40	23	7	4
Kaupunkimaiset kunnat Urbana kommuner Urban municipalities	5453	3	6	18	1	-	52	15	6	1	1
Joensuu	5453	3	6	18	1	-	52	15	6	1	1
Taajaan asutut kunnat Tätortskommuner Semi-urban municipalities	2675	2	2	20	4	3	54	6	7	1	1
Outokumpu	636	1	1	5	2	2	17	1	3	-	-
Lieksa	1428	1	1	8	2	1	16	4	2	-	1
Nurmes	611	-	-	7	-	-	21	1	2	1	-
Maaseutumaiset kunnat Landsbygdskommuner Rural municipalities	5715	4	2	29	3	3	83	19	10	5	2
Eno	735	1	-	3	1	-	5	-	1	1	-
Ilomantsi-Ilomants	506	-	-	6	1	-	8	3	-	-	-
Juuka	389	1	-	1	-	1	14	4	1	-	-
Kesälähti	152	-	-	2	-	-	2	-	-	2	-
Kähtelysvaara	200	-	-	-	-	-	2	-	1	-	-
Kitee	524	-	-	2	-	-	14	1	2	-	-
Kontiolahti	837	-	-	3	-	-	10	4	-	-	1
Liperi	788	-	-	4	-	1	7	1	2	2	-
Pohvijärvi	297	-	1	2	1	1	3	-	-	-	-
Pyhäselkä	386	1	-	1	-	-	4	6	1	-	-
Rääkkylä	179	-	-	1	-	-	8	-	-	-	-
Tohmajärvi	346	-	-	1	-	-	-	-	-	-	1
Tuupovaara	144	-	-	1	-	-	-	-	1	-	-
Valtimo	174	1	1	2	-	-	4	-	1	-	-
Värtsilä	58	-	-	-	-	-	2	-	-	-	-
Vaasa - Vasa	12758	1205	20	464	45	30	251	8328	53	23	15
Kaupunkimaiset kunnat Urbana kommuner Urban municipalities	6874	570	9	229	26	15	85	4564	26	11	5
Kaskinen-Kaskö	113	5	1	11	1	-	-	72	1	1	-
Kokkola-Karleby	1139	27	2	82	6	4	29	427	9	2	1
Pietarsaari-Jakobstad	861	424	2	26	5	3	6	259	5	3	1
Seinäjoki	1270	2	2	36	7	5	34	979	6	2	2
Vaasa-Vasa	3491	112	2	74	7	3	16	2827	5	3	1
Taajaan asutut kunnat Tätortskommuner Semi-urban municipalities	2678	43	3	79	9	7	78	2043	11	3	1
Alajärvi	109	1	-	1	1	-	7	81	1	-	-
Ilmajoki	382	-	-	10	1	1	10	-	2	-	-
Kannus	141	-	-	11	-	-	2	-	2	-	-

Vaalipiiri ja kunta Valkrets och kommun Constituency and municipality	Mehilä	Myller	Paasilinna	Paasio	Pihlaja- mäki- Smith	Piikivi	Suhonen	Tuominen	Uhtenius	Valama
Vieremä	-	14	11	-	-	1	3	-	-	-
<b>Pohjois-Karjala - Norra Karelen - North Karelia</b>	<b>20</b>	<b>12998</b>	<b>354</b>	<b>10</b>	<b>9</b>	<b>12</b>	<b>47</b>	<b>7</b>	<b>13</b>	<b>10</b>
<b>Kaupunkimaiset kunnat Urbana kommuner Urban municipalities</b>	<b>8</b>	<b>5168</b>	<b>132</b>	<b>2</b>	<b>5</b>	<b>3</b>	<b>20</b>	<b>2</b>	<b>4</b>	<b>6</b>
Joensuu	8	5168	132	2	5	3	20	2	4	6
<b>Taajaan asutut kunnat Tätortskommuner Semi-urban municipalities</b>	<b>5</b>	<b>2467</b>	<b>77</b>	<b>3</b>	<b>3</b>	<b>7</b>	<b>7</b>	<b>4</b>	<b>1</b>	<b>1</b>
Outokumpu	-	571	24	2	1	2	1	3	-	-
Lieksa	2	1349	30	1	2	2	4	1	1	-
Nurmes	3	547	23	-	-	3	2	-	-	1
<b>Maaseutumaiset kunnat Landsbygdskommuner Rural municipalities</b>	<b>7</b>	<b>5363</b>	<b>145</b>	<b>5</b>	<b>1</b>	<b>2</b>	<b>20</b>	<b>1</b>	<b>8</b>	<b>3</b>
Eno	2	700	15	-	-	-	4	-	1	1
Ilomantsi-Ilomants	-	479	6	-	-	-	1	-	2	-
Juuka	-	359	7	-	-	-	-	-	1	-
Kesälähti	-	133	9	-	-	-	3	-	1	-
Kiihtelysvaara	-	193	2	-	-	1	1	-	-	-
Kitee	2	488	13	1	-	-	1	-	-	-
Kontiolahti	1	789	25	1	1	1	1	-	-	-
Liperi	-	743	23	1	-	-	3	-	1	-
Polvijärvi	-	278	9	1	-	-	1	-	-	-
Pyhäselkä	-	359	11	-	-	-	1	1	1	-
Rääkkylä	-	162	7	-	-	-	-	-	-	1
Tohmajärvi	-	329	11	-	-	-	3	-	-	1
Tuupovaara	1	137	3	-	-	-	1	-	-	-
Valtimo	1	158	4	1	-	-	-	-	1	-
Värtsilä	-	56	-	-	-	-	-	-	-	-
<b>Vaasa - Vasa</b>	<b>84</b>	<b>344</b>	<b>1463</b>	<b>102</b>	<b>26</b>	<b>101</b>	<b>138</b>	<b>22</b>	<b>32</b>	<b>12</b>
<b>Kaupunkimaiset kunnat Urbana kommuner Urban municipalities</b>	<b>47</b>	<b>208</b>	<b>858</b>	<b>48</b>	<b>9</b>	<b>48</b>	<b>84</b>	<b>15</b>	<b>13</b>	<b>4</b>
Kaskinen-Kaskö	1	3	11	3	-	-	3	-	-	-
Kokkola-Karleby	22	118	322	12	3	32	32	5	4	-
Pietarsaari-Jakobstad	2	17	72	8	1	6	15	-	3	3
Seinäjoki	12	27	117	11	1	4	15	5	2	1
Vaasa-Vasa	10	43	336	14	4	6	19	5	4	-
<b>Taajaan asutut kunnat Tätortskommuner Semi-urban municipalities</b>	<b>17</b>	<b>44</b>	<b>253</b>	<b>27</b>	<b>7</b>	<b>24</b>	<b>19</b>	<b>3</b>	<b>6</b>	<b>1</b>
Alajärvi	2	1	12	1	-	-	1	-	-	-
Ilmajoki	1	5	25	3	-	1	1	-	-	-
Kannus	4	11	50	2	1	15	4	-	-	-

SDP											
Vaalipiiri ja kunta Valkrets och kommun Constituency and municipality	Yhteensä Totalt Total	Almqvist	Huttunen	Iivari	Kirjanpää	Koivisto	Kukkonen	Kumpula	Likkanen	Linden	Lindroos
Kauhajoki	251	-	1	7	1	3	2	206	2	-	-
Kauhava	208	1	-	5	1	1	-	169	2	-	-
Kurikka	361	-	-	11	-	1	6	298	1	1	1
Laihia-Laihela	281	1	-	6	-	1	1	242	-	1	-
Lapua-Lappo	362	2	1	15	-	-	34	251	-	-	-
Mustasaari-Korsh.	305	38	-	5	-	-	1	223	-	-	-
Nurmo	278	-	1	8	5	-	15	212	1	1	-
<b>Maaseutumaiset kunnat Landsbygdskommuner Rural municipalities</b>	<b>3206</b>	<b>592</b>	<b>8</b>	<b>156</b>	<b>10</b>	<b>8</b>	<b>88</b>	<b>1721</b>	<b>16</b>	<b>9</b>	<b>9</b>
Alahärmä	77	2	-	1	-	-	1	66	-	-	-
Alavus-Alavo	222	1	1	23	1	-	8	131	3	1	1
Evijärvi	52	-	1	4	-	1	1	31	-	-	-
Halsua	12	-	-	2	-	-	2	3	-	-	-
Himanka	51	1	-	4	-	-	7	15	1	-	1
Isojoki-Storå	38	2	-	3	-	-	-	17	-	3	-
Isokyrö-Storkyro	116	1	-	4	-	-	7	89	-	-	-
Jalasjärvi	150	-	1	8	-	-	4	106	-	-	1
Jurva	96	-	-	2	-	-	-	88	-	1	-
Karjoki-Bötom	22	-	-	-	-	-	-	15	-	-	-
Kaustinen-Kaustby	39	2	-	2	-	-	-	23	1	-	1
Korsnäs	9	6	-	-	-	-	-	3	-	-	-
Kortesjärvi	26	-	-	1	-	-	-	23	-	-	1
Kristiinankaupunki- Kristinestad	151	13	-	16	-	1	3	68	1	-	-
Kruunupyö-Kronoby	45	20	-	5	1	-	-	8	-	-	1
Kuortane	63	-	-	3	-	-	4	44	-	-	-
Kälviä-Kelviä	66	-	-	3	-	-	5	40	2	1	-
Lappajärvi	80	1	-	7	-	-	8	47	-	-	-
Lehtimäki	22	-	-	2	-	-	-	15	-	-	-
Lestijärvi	22	-	-	-	-	-	2	10	-	-	-
Lohtaja-Lochteå	53	-	1	4	-	1	3	21	3	-	-
Luoto-Larsmo	151	138	1	1	-	-	1	6	-	-	1
Maalahti-Malax	82	44	-	3	-	-	-	30	-	1	-
Maksamaa-Maxmo	8	8	-	-	-	-	-	-	-	-	-
Närpiö-Närpes	70	57	-	-	1	-	-	8	-	-	-
Oravainen-Oravais	28	21	-	-	-	-	-	7	-	-	-
Perho	70	-	-	4	1	-	8	40	1	-	-
Peräseinäjoki	50	-	-	1	-	-	1	37	-	-	-
Pedersören kunta- Pedersöre	141	107	-	1	-	1	-	23	-	-	-
Soini	31	1	-	-	-	-	2	15	2	-	-
Tauva-Östermark	137	-	1	5	-	1	3	99	2	-	1
Toholampi	81	-	-	13	2	-	-	37	-	-	-
Töysä	37	-	-	-	-	2	1	27	-	1	-
Ullava	9	-	-	1	-	-	-	4	-	-	-
Uusikaarlepyy-Nykarleby	160	148	-	1	-	-	-	6	-	-	-
Veteli-Vetilä	69	-	-	1	-	-	1	44	-	1	-
Vimpeli-Vindala	57	-	-	1	-	-	-	47	-	-	-
Vähäkylä-Lillkyro	145	-	1	3	1	-	-	130	-	-	-
Vöyri-Vörå	32	16	-	1	-	-	-	14	-	-	-
Ylihärmä	65	-	-	3	-	-	1	51	-	-	-
Ylistaro	157	1	-	5	-	1	8	135	-	-	-
Ähtäri-Etseri	214	2	1	18	3	-	7	98	-	-	1

Vaalipiiri ja kunta Valkrets och kommun Constituency and municipality	Mehvile	Myller	Paasiinna	Paasio	Pihlaja- mäki- Smith	Pätkivi	Suhonen	Tuominen	Uhlenius	Valama
Kauhajoki	-	3	21	1	1	1	-	1	1	-
Kauhava	3	5	14	4	-	2	1	-	-	-
Kurikka	-	-	36	1	1	1	1	-	1	1
Laihia-Laihela	2	2	17	1	2	2	3	-	-	-
Lapua-Lappo	2	5	36	7	2	-	4	2	1	-
Mustasaari-Korsh.	2	6	21	4	-	1	3	-	1	-
Nurmo	1	6	21	3	-	1	1	-	2	-
<b>Maaseutumaiset kunnat Landsbygdskommuner Rural municipalities</b>	<b>20</b>	<b>92</b>	<b>352</b>	<b>27</b>	<b>10</b>	<b>29</b>	<b>35</b>	<b>4</b>	<b>13</b>	<b>7</b>
Alahärmä	-	2	1	2	-	2	-	-	-	-
Alavus-Alavo	1	5	37	4	-	-	2	-	2	1
Evijärvi	-	1	11	2	-	-	-	-	-	-
Halsua	-	1	2	-	-	2	-	-	-	-
Himanka	1	1	11	3	-	3	1	1	1	-
Isojoki-Storå	-	1	7	-	3	-	1	-	-	1
Isokyrö-Storkyro	-	2	9	2	-	-	2	-	-	-
Jalasjärvi	2	5	17	1	-	-	3	-	1	1
Jurva	-	-	4	1	-	-	-	-	-	-
Karijoki-Bötom	-	-	6	-	-	-	-	-	1	-
Kaustinen-Kaustby	-	1	6	-	-	2	-	-	1	-
Korsnäs	-	-	-	-	-	-	-	-	-	-
Kortesjärvi	-	1	-	-	-	-	-	-	-	-
Kristinankaupunki- Kristinestad	2	4	37	-	1	2	1	-	1	1
Kruunupyö-Kronoby	-	1	5	-	-	2	2	-	-	-
Kuortane	-	1	6	-	1	-	3	-	-	1
Kälviä-Kelviä	-	1	6	2	1	3	2	-	-	-
Lappajärvi	-	7	7	1	-	1	1	-	-	-
Lehtimäki	-	2	3	-	-	-	-	-	-	-
Lestijärvi	-	1	8	-	-	1	-	-	-	-
Lohjata-Lochteå	-	-	17	-	-	1	2	-	-	-
Luoto-Larsmo	-	-	1	1	-	-	1	-	-	-
Maalahti-Malax	-	1	-	-	-	-	1	-	2	-
Maksamaa-Maxmo	-	-	-	-	-	-	-	-	-	-
Närpiö-Närpes	1	1	1	-	1	-	-	-	-	-
Oravainen-Oravais	-	-	-	-	-	-	-	-	-	-
Perho	5	2	8	-	-	-	-	-	1	-
Peräseinäjoki	-	1	8	-	1	-	1	-	-	-
<b>Pedersören kunta- Pedersöre</b>	<b>-</b>	<b>2</b>	<b>4</b>	<b>1</b>	<b>-</b>	<b>-</b>	<b>-</b>	<b>2</b>	<b>-</b>	<b>-</b>
Soini	3	2	3	-	2	-	-	-	-	1
Teuva-Östermark	-	7	13	-	-	2	1	1	1	-
Toholampi	-	5	15	3	-	4	2	-	-	-
Töysä	1	1	4	-	-	-	-	-	-	-
Ullava	-	1	2	-	-	1	-	-	-	-
Uusikaarlepyy-Nykarleby	1	-	2	1	-	-	-	-	-	1
Veteli-Vetil	-	9	11	-	-	-	2	-	-	-
Vimpeli-Vindala	-	1	6	-	-	1	1	-	-	-
Vähäkyrö-Lillkyro	-	-	8	1	-	1	-	-	-	-
Vöyri-Vörå	-	-	1	-	-	-	-	-	-	-
Ylihärmä	1	2	6	1	-	-	-	-	-	-
Ylistaro	-	1	6	-	-	-	-	-	-	-
Ähtäri-Etseri	2	19	53	1	-	1	6	-	2	-

SDP											
Vaalipiiri ja kunta Valkrets och kommun Constituency and municipality	Yhteensä Totalt Total	Almqvist	Huttunen	Iivari	Kimppä	Koivisto	Kukkonen	Kumpula	Liikkanen	Linden	Lindroos
<b>Keski-Suomi - Mellersta Finland - Central Finland</b>	<b>12332</b>	<b>38</b>	<b>40</b>	<b>517</b>	<b>36</b>	<b>28</b>	<b>320</b>	<b>274</b>	<b>42</b>	<b>29</b>	<b>27</b>
<b>Kaupunkimaiset kunnat Urbana kommuner Urban municipalities</b>	<b>6717</b>	<b>23</b>	<b>16</b>	<b>194</b>	<b>17</b>	<b>8</b>	<b>150</b>	<b>151</b>	<b>20</b>	<b>9</b>	<b>9</b>
Jyväskylä	4788	15	12	121	13	3	118	123	12	4	3
Jyväskylän mlk-ik	1570	7	3	51	2	4	25	25	3	3	6
Suolahti	359	1	1	22	2	1	7	3	5	2	-
<b>Taajaan asutut kunnat Tätortskommuner Semi-urban municipalities</b>	<b>3041</b>	<b>4</b>	<b>7</b>	<b>160</b>	<b>9</b>	<b>9</b>	<b>72</b>	<b>77</b>	<b>11</b>	<b>9</b>	<b>6</b>
Jämsä	528	-	1	33	2	2	6	12	3	1	2
Jämsänkoski	331	1	1	18	1	2	5	7	3	1	1
Keuruu	526	2	2	43	1	4	29	13	2	3	-
Laukaa	633	1	-	34	2	-	18	21	1	-	2
Muurame	365	-	1	10	-	1	9	10	1	1	1
Äänekoski	658	-	2	22	3	-	5	14	1	3	-
<b>Maaseutumaiset kunnat Landsbygdskommuner Rural municipalities</b>	<b>2574</b>	<b>11</b>	<b>17</b>	<b>163</b>	<b>10</b>	<b>11</b>	<b>98</b>	<b>46</b>	<b>11</b>	<b>11</b>	<b>12</b>
Hankasalmi	172	1	1	10	1	1	13	3	1	-	1
Joutsa	138	-	1	9	-	-	3	1	1	2	2
Kannonkoski	68	-	-	5	-	-	3	1	-	-	-
Karstula	125	-	-	5	1	-	4	3	1	-	-
Kinnula	51	2	-	5	-	-	2	4	-	-	-
Kivijärvi	65	-	1	4	-	-	5	1	1	1	-
Konnevesi	114	1	1	4	-	1	11	1	-	2	1
Korpilahti	155	2	-	8	-	-	4	2	1	1	-
Kuhmoinen	137	1	3	17	3	1	1	5	1	1	-
Kyyjärvi	35	-	1	-	-	-	-	-	-	-	-
Leivonmäki	35	-	-	1	-	-	1	-	-	-	-
Luhanka	28	-	-	1	-	-	1	-	-	-	-
Multia	85	-	1	4	-	2	1	3	-	1	-
Petäjävesi	143	-	1	10	1	1	7	1	1	-	1
Pihlajavesi	180	1	3	17	3	-	9	3	-	-	-
Pytkönmäki	35	-	-	5	-	1	2	-	-	1	-
Saarijärvi	322	1	1	23	1	1	16	6	1	1	3
Sumiainen	30	-	-	-	-	-	3	-	-	-	1
Toivakka	67	1	1	3	-	1	1	2	1	-	-
Uurainen	141	-	-	6	-	-	1	1	-	1	-
Viitasaari	448	1	2	26	-	2	10	9	2	-	3
<b>Oulu - Uleåborg</b>	<b>10777</b>	<b>27</b>	<b>23</b>	<b>432</b>	<b>35</b>	<b>7</b>	<b>380</b>	<b>249</b>	<b>199</b>	<b>22</b>	<b>21</b>
<b>Kaupunkimaiset kunnat Urbana kommuner Urban municipalities</b>	<b>6596</b>	<b>12</b>	<b>6</b>	<b>196</b>	<b>25</b>	<b>4</b>	<b>213</b>	<b>131</b>	<b>110</b>	<b>13</b>	<b>9</b>
Haukipudas	385	-	1	4	1	-	2	7	5	2	1
Kajaani-Kajana	909	1	4	40	2	1	132	13	9	1	-
Kempele	259	-	-	7	2	-	-	4	3	2	-
Oulu-Uleåborg	4435	10	1	129	17	2	59	98	78	6	6



Vaalipiiri ja kunta Valkrets och kommun Constituency and municipality	Meiville	Myller	Paasilinna	Paasio	Pihlaja- mäki- Smith	Piikivi	Suhonen	Tuominen	Uhlenius	Valama
<b>Keskä-Suomi - Mellersta Finland - Central Finland</b>	4217	4519	1819	111	19	67	172	8	41	8
<b>Kaupunkimaiset kunnat Urbana kommuner Urban municipalities</b>	2589	2494	824	49	5	37	97	3	18	4
Jyväskylä	1939	1715	562	35	5	26	63	2	13	4
Jyväskylän mlk-ik	537	647	208	10	-	11	25	1	2	-
Suolahti	113	132	54	4	-	-	9	-	3	-
<b>Taajaan asutut kunnat Tätortskommuner Semi-urban municipalities</b>	839	1169	544	35	10	18	47	3	9	3
Jämsä	147	195	106	8	-	2	4	1	2	1
Jämsänkoski	79	138	55	6	2	2	4	2	3	-
Keuruu	130	133	139	6	1	3	11	-	3	1
Laukaa	181	258	83	9	4	4	14	-	-	1
Muurame	140	135	45	1	-	2	7	-	1	-
Äänekoski	162	310	116	5	3	5	7	-	-	-
<b>Maaseutumaiset kunnat Landsbygdskommuner Rural municipalities</b>	789	856	451	27	4	12	28	2	14	1
Hankasalmi	32	72	28	-	-	-	5	-	3	-
Joutsa	34	45	37	1	1	1	-	-	-	-
Kannonkoski	29	14	9	5	-	-	2	-	-	-
Karstula	44	49	14	2	-	-	2	-	1	-
Kinnula	17	16	4	-	-	-	1	-	-	-
Kivijärvi	16	22	11	-	-	-	1	-	2	-
Konnevesi	19	57	11	1	-	1	3	-	-	-
Korpilahti	65	43	26	1	-	1	1	-	-	-
Kuhmoinen	19	26	52	5	-	-	-	-	2	-
Kyyjärvi	23	9	2	-	-	-	-	-	-	-
Leivonmäki	13	13	6	-	-	-	-	-	1	-
Luhanka	4	8	10	2	-	-	1	1	-	-
Mullia	29	16	24	1	-	1	2	-	-	-
Petäjävesi	39	55	20	1	-	2	2	1	-	-
Pihtipudas	47	64	27	1	-	2	-	-	3	-
Pykkönmäki	10	11	4	1	-	-	-	-	-	-
Saarjärvi	121	101	38	2	1	-	3	-	2	-
Sumiainen	9	10	5	-	1	1	-	-	-	-
Toivakka	18	24	13	-	1	-	1	-	-	-
Uurainen	38	60	31	3	-	-	-	-	-	-
Viitasaari	163	141	79	1	-	3	4	-	1	1
<b>Oulu - Uleåborg</b>	86	892	2267	65	10	5842	171	7	34	8
<b>Kaupunkimaiset kunnat Urbana kommuner Urban municipalities</b>	53	481	1338	32	4	3842	102	5	16	4
Haukipudas	-	16	106	1	-	237	1	1	-	-
Kajaani-Kajana	9	270	209	5	3	189	12	3	3	3
Kempele	-	6	44	1	-	185	5	-	-	-
Oulu-Uleåborg	34	161	853	22	1	2870	75	1	11	1

SDP											
Vaalipiiri ja kunta Valkrets och kommun Constituency and municipality	Yhteensä Totalt Total	Almqvist	Huttunen	Iivari	Kimpan- pää	Kovisto	Kukkonen	Kumpula	Liikkanen	Linden	Lindroos
Oulunsalo	137	1	-	3	-	-	7	2	8	1	-
Raahe-Brahestad	471	-	-	13	3	1	13	7	7	1	2
Taajaan asutut kunnat Tätortskommuner Semi-urban municipalities	1779	4	4	99	8	1	48	75	36	1	12
Haapajärvi	177	-	-	14	2	-	7	4	2	-	1
Haapavesi	88	-	1	5	1	-	5	2	2	-	-
Ii	153	1	1	8	-	-	2	1	2	-	-
Kalevankangas	104	-	-	6	1	1	3	8	1	-	2
Kuusamo	302	-	-	17	1	-	4	7	21	-	3
Muhos	178	-	-	9	1	-	-	1	1	-	-
Nivala	164	2	-	9	1	-	6	5	1	-	1
Oulainen	146	1	2	6	1	-	4	5	1	-	-
Pattijoki	129	-	-	7	-	-	5	-	2	-	-
Ylivieska	338	-	-	18	-	-	12	42	3	1	5
Maaseutumaiset kunnat Landsbygdskommuner Rural municipalities	2402	11	13	137	2	2	119	43	53	8	-
Alavieska	22	-	-	3	-	-	-	3	1	-	-
Hailuoto-Karleby	30	-	-	-	-	-	-	-	1	-	-
Hyrynsalmi	53	-	1	1	-	-	6	-	1	-	-
Kestli	47	-	1	2	-	-	2	1	1	-	-
Kiiminki	200	-	-	8	1	-	2	3	7	-	-
Kuhmo	204	-	1	16	1	-	13	3	5	-	-
Kuivaniemi	34	-	-	-	-	-	1	1	6	1	-
Kärsämäki	46	-	-	-	-	-	2	1	-	-	-
Liminka-Limingo	81	-	1	4	-	-	-	3	-	2	-
Lumijoki	18	-	-	2	-	-	1	-	2	-	-
Merijärvi	7	-	-	-	-	-	1	-	1	-	-
Paltamo	74	1	2	4	-	-	8	-	-	-	-
Piippola	42	-	-	3	-	-	-	-	1	-	-
Pudasjärvi	110	1	-	5	-	1	-	-	5	-	-
Puikkila	21	-	-	1	-	-	-	2	-	-	-
Puolanka	37	1	-	4	-	-	4	-	1	-	-
Pyhäjoki	47	-	-	3	-	-	-	-	1	1	-
Pyhäjärvi	156	1	1	11	-	-	30	-	1	-	-
Pyhäntä	16	-	-	2	-	-	-	-	-	-	-
Rantsila	32	-	-	3	-	-	1	-	3	-	-
Reisjärvi	36	2	-	5	-	-	1	2	-	-	-
Ristijärvi	13	-	-	-	-	-	1	-	-	-	-
Ruukki	58	2	-	5	-	-	5	1	2	-	-
Sievi	41	-	-	4	-	-	5	3	2	2	-
Sääksjärvi	27	-	-	1	-	-	2	-	-	-	-
Sotkamo	164	-	-	7	-	-	12	3	-	1	-
Suomussalmi	144	1	2	15	-	-	11	4	1	-	-
Vaala	111	1	1	4	-	1	3	-	4	-	-
Taivalkoski	177	-	1	9	-	-	1	1	1	1	-
Temmes	8	-	-	-	-	-	-	-	-	-	-
Tymävä	46	-	-	2	-	-	-	-	-	-	-
Utajärvi	60	-	1	4	-	-	-	2	3	-	-
Vihanti	71	-	-	1	-	-	-	8	2	-	-
Vuolijoki	97	-	-	6	-	-	4	-	1	-	-
Yli-Ii	27	1	1	-	-	-	1	-	-	-	-
Ylikiminki	45	-	-	2	-	-	2	2	-	-	-

Vaalipiiri ja kunta Valkrets och kommun Constituency and municipality	Melville	Myller	Paasilinna	Paasio	Pihlaja- mäki- Smith	Pääkövi	Suhonen	Tuominen	Uhlenius	Valama
Oulunsalo	1	3	26	-	-	84	1	-	-	-
Raahe-Brahestad	9	25	100	3	-	277	8	-	2	-
Taajaan asutut kunnat Tätortskommuner Semi-urban municipalities	14	94	414	8	2	913	38	-	7	1
Haapajärvi	5	12	31	2	-	91	4	-	2	-
Haapavesi	1	6	29	-	-	35	1	-	-	-
Ii	-	4	43	-	-	89	2	-	-	-
Kalajoki	2	6	26	-	-	44	3	-	1	-
Kuusamo	2	27	49	2	-	158	10	-	-	1
Muhos	-	5	53	-	-	104	4	-	-	-
Nivala	-	7	49	1	-	75	7	-	-	-
Oulainen	1	5	37	-	-	81	2	-	-	-
Pattijoki	2	6	30	1	-	72	2	-	2	-
Ylivieska	1	16	67	2	2	164	3	-	2	-
Maaseutumaiset kunnat Landsbygdskommuner Rural municipalities	19	317	515	25	4	1087	31	2	11	3
Alavieska	-	-	7	-	-	8	-	-	-	-
Hailuoto-Karlö	-	-	8	-	-	21	-	-	-	-
Hyrynsalmi	1	12	11	1	-	17	2	-	-	-
Kestliä	-	4	14	-	-	21	-	-	1	-
Kiminki	1	8	44	-	1	115	8	-	2	-
Kuhmo	2	76	42	3	-	38	3	-	-	1
Kuivaniemi	-	1	8	-	-	16	-	-	-	-
Kärsämäki	2	3	13	3	-	20	-	-	2	-
Liminka-Limingo	-	3	10	1	-	53	3	-	1	-
Lumijoki	-	-	4	-	-	9	-	-	-	-
Merijärvi	-	1	2	-	-	2	-	-	-	-
Paltamo	3	25	16	2	-	11	1	1	-	-
Piippoja	-	-	10	-	-	26	2	-	-	-
Pudasjärvi	-	11	24	-	-	62	1	-	-	-
Pulkkiä	-	1	3	-	-	14	-	-	-	-
Puolanka	1	10	3	-	-	10	2	1	-	-
Pyhäjoki	-	2	16	-	-	21	2	-	-	1
Pyhäjärvi	3	15	56	3	-	34	1	-	-	-
Pyhäntä	-	1	3	-	-	10	-	-	-	-
Rantsila	-	1	5	-	1	18	-	-	-	-
Reisjärvi	-	3	14	1	-	8	-	-	-	-
Ristijärvi	-	5	3	-	-	2	2	-	-	-
Ruukki	-	-	10	2	1	30	-	-	-	-
Sievi	3	2	11	-	-	8	-	-	-	1
Sirkajoki	1	4	4	-	-	14	-	-	1	-
Sotkamo	-	60	42	2	-	37	-	-	-	-
Suomussalmi	-	17	22	1	-	67	1	-	2	-
Vaala	-	6	24	-	-	65	2	-	-	-
Taivalkoski	-	12	21	2	1	125	-	-	2	-
Temmes	-	-	2	-	-	6	-	-	-	-
Tyrvävä	1	1	3	-	-	38	1	-	-	-
Utajärvi	-	2	9	-	-	39	-	-	-	-
Vihanti	1	3	13	1	-	42	-	-	-	-
Vuolijoki	-	27	14	3	-	42	-	-	-	-
Yli-Ii	-	-	9	-	-	15	-	-	-	-
Ylikiminki	-	1	15	-	-	23	-	-	-	-

SDP											
Vaalipiiri ja kunta Valkrets och kommun Constituency and municipality	Yhteensä Totalt Total	Aimqvist	Huttunen	Iivari	Kimppä	Koivisto	Kukkonen	Kumpula	Liikkanen	Linden	Lindroos
Lappi - Lapland - Lapland	6454	12	3	424	18	8	36	233	2468	21	13
<b>Kaupunkimaiset kunnat</b> Urbana kommuner Urban municipalities	3334	8	1	164	12	2	18	81	1245	9	8
Kemi	1103	4	1	43	7	-	8	11	244	5	-
Rovaniemi	1658	2	-	82	3	1	5	55	905	3	1
Tornio-Torneå	573	2	-	39	2	1	5	15	96	1	7
<b>Taajaan asutut kunnat</b> Tätortskommuner Semi-urban municipalities	1398	2	1	103	2	2	8	90	606	1	2
Keminmaa	204	1	-	12	1	1	1	-	35	-	1
Kemijärvi	411	-	1	47	-	-	2	71	136	-	-
Rovaniemen mlk-ik	783	1	-	44	1	1	5	19	435	1	1
<b>Maaseutumaiset kunnat</b> Landsbygdskommuner Rural municipalities	1722	2	1	157	4	4	10	62	617	11	3
Enontekiö-Enontekiö	38	-	-	3	-	-	2	-	17	-	-
Inari-Enare	202	-	-	13	1	-	1	10	75	2	-
Kittilä	118	-	-	4	-	-	4	2	38	4	1
Kolari	110	-	-	3	-	1	1	4	51	-	-
Muonio	74	-	-	10	-	-	-	1	37	-	-
Pelkosenniemi	18	-	-	1	-	-	-	-	12	-	-
Posio	84	1	-	5	1	-	-	-	38	-	-
Ranua	107	-	-	9	-	-	1	3	40	2	-
Salla	130	1	-	56	-	1	-	9	27	-	1
Savukoski	45	-	-	11	-	-	-	-	14	-	-
Simo	80	-	-	8	-	-	-	1	9	-	1
Sodankylä	276	-	-	19	2	-	1	26	99	2	-
Tervola	117	-	-	1	-	-	-	3	12	-	-
Pello	171	-	1	4	-	2	-	2	85	1	-
Utsjoki	39	-	-	1	-	-	-	1	24	-	-
Ylitornio-Övertorneå	113	-	-	9	-	-	-	-	39	-	-
<b>Ahvenanmaan maakunta - Landskapet Åland - Åland</b>	600	18	-	2	1	-	1	6	4	-	1
<b>Kaupunkimaiset kunnat</b> Urbana kommuner Urban municipalities	311	11	-	1	1	-	-	3	1	-	1
Maarianhamina-Mariehamn	311	11	-	1	1	-	-	3	1	-	1
<b>Maaseutumaiset kunnat</b> Landsbygdskommuner Rural municipalities	289	7	-	1	-	-	1	3	3	-	-
Brändö	16	1	-	-	-	-	-	1	-	-	-
Eckerö	10	-	-	-	-	-	-	-	-	-	-
Finström	39	-	-	-	-	-	1	-	2	-	-
Föglö	6	-	-	-	-	-	-	-	-	-	-
Geta	8	1	-	-	-	-	-	-	-	-	-
Hammarland	22	-	-	-	-	-	-	-	-	-	-
Jomala	74	4	-	1	-	-	-	1	1	-	-

Vaalipiiri ja kunta Valkrets och kommun Constituency and municipality	Mehvilo	Myller	Paasilinna	Paasio	Pihlaja- mäki- Smith	Piiövi	Suhonen	Tuominen	Uhlenius	Valama
Lappi - Lappland - Lapland	29	316	2491	31	8	250	67	9	11	6
Kaupunkimaiset kunnat Urbana kommuner Urban municipalities	19	223	1331	12	2	146	41	6	1	5
Kemi	5	132	549	7	1	70	13	2	1	-
Rovaniemi	10	57	476	3	-	37	14	3	-	1
Tomio-Torneå	4	34	306	2	1	39	14	1	-	4
Taajaan asutut kunnat Tätortskommuner Semi-urban municipalities	2	38	476	5	1	43	11	1	4	-
Keminmaa	-	5	123	1	-	18	4	-	1	-
Kemijärvi	-	12	128	2	-	7	2	1	2	-
Rovaniemen mlk-lk	2	21	225	2	1	18	5	-	1	-
Maaseutumaiset kunnat Landsbygdskommuner Rural municipalities	8	55	684	14	5	61	15	2	6	1
Enontekiö-Enontekiö	-	-	13	-	-	1	2	-	-	-
Inari-Enare	-	5	80	3	-	5	1	1	5	-
Kittilä	-	1	57	2	-	3	1	-	1	-
Kolari	2	7	38	1	-	1	-	-	-	1
Muonio	-	1	24	-	-	1	-	-	-	-
Pelkosenniemi	-	-	3	-	-	1	-	1	-	-
Posio	-	3	26	1	-	6	3	-	-	-
Ranua	-	5	41	-	-	6	-	-	-	-
Salla	1	2	24	-	1	4	3	-	-	-
Savukoski	-	1	18	-	-	1	-	-	-	-
Simo	1	4	41	2	-	13	-	-	-	-
Sodankylä	2	11	108	1	-	2	3	-	-	-
Tervola	-	4	90	1	1	4	1	-	-	-
Pello	-	2	66	2	1	5	-	-	-	-
Utsjoki	-	2	8	-	-	2	1	-	-	-
Ylitornio-Övertorneå	2	7	47	1	2	6	-	-	-	-
Ahvenanmaan maakunta - Landskapet Åland - Åland	-	-	1	5	3	3	-	554	1	-
Kaupunkimaiset kunnat Urbana kommuner Urban municipalities	-	-	-	5	3	1	-	283	1	-
Maarianhamina-Mariehamn	-	-	-	5	3	1	-	283	1	-
Maaseutumaiset kunnat Landsbygdskommuner Rural municipalities	-	-	1	-	-	2	-	271	-	-
Brändö	-	-	-	-	-	-	-	14	-	-
Eckerö	-	-	-	-	-	-	-	10	-	-
Finström	-	-	-	-	-	-	-	36	-	-
Föglö	-	-	-	-	-	-	-	6	-	-
Geta	-	-	1	-	-	-	-	6	-	-
Hammarland	-	-	-	-	-	-	-	22	-	-
Jomala	-	-	-	-	-	2	-	65	-	-

SDP											
Vaalipiiri ja kunta Valokrets och kommun Constituency and municipality	Yhteensä Totalt Total	Almqvist	Huttunen	Iivari	Kimppä	Koivisto	Kulkkonen	Kumpula	Liikkanen	Linden	Lindroos
Kumlinge	9	-	-	-	-	-	-	1	-	-	-
Kökar	5	-	-	-	-	-	-	-	-	-	-
Lemland	26	-	-	-	-	-	-	-	-	-	-
Lumparland	11	-	-	-	-	-	-	-	-	-	-
Saltvik	26	1	-	-	-	-	-	-	-	-	-
Sottunga	-	-	-	-	-	-	-	-	-	-	-
Sund	29	-	-	-	-	-	-	-	-	-	-
Vårdö	8	-	-	-	-	-	-	-	-	-	-

TILASTOKESKUS / VAALITILASTOT

Taulu 5.1. (Jatk.) - Tabell 5.1. (Forts.) - Table 5.1. (Cont.)

Vaalipiiri ja kunta Valkrets och kommun Constituency and municipality	Melville	Mylor	Paasilinna	Paasio	Pihlaja- mäki- Smith	Piikivi	Suhonen	Tuominen	Uhlenius	Valama
Kumlinge	-	-	-	-	-	-	-	8	-	-
Kökar	-	-	-	-	-	-	-	5	-	-
Lemland	-	-	-	-	-	-	-	26	-	-
Lumparland	-	-	-	-	-	-	-	11	-	-
Saltvik	-	-	-	-	-	-	-	25	-	-
Sottunga	-	-	-	-	-	-	-	-	-	-
Sund	-	-	-	-	-	-	-	29	-	-
Vårdö	-	-	-	-	-	-	-	8	-	-

**TILASTOKESKUS / VAALITILASTOT**

**5.2. Ehdokkaiden äänimäärät kunnittain europarlamenttivaaleissa 1999, Suomen Keskustan, Ruotsalaisen Kansanpuolueen ja Suomen Kristillisen Liiton vaaliliitto Kandidaternas röstetal kommunvis i europaparlamentsvalet 1999, valförbundet av Centern i Finland, Svenska folkpartiet i Finland och Finlands Kristliga Förbund Votes cast for candidates by municipality in the European Parliament elections in 1999, electoral coalition of Centre party, Swedish People's Party and Christian League**

**KESK - CENT**

Vaalipiiri ja kunta Valkrets och kommun Constituency and municipality	Yhteensä Totalt Total	Eeva	Harala	Kaunisto	Kivistö	Lindqvist	Peltari	Pentti- käinen	Pesälä	Pohjamo	Procope
<b>Koko maa - Hela landet - Whole country</b>	<b>264640</b>	<b>9831</b>	<b>3223</b>	<b>16307</b>	<b>1119</b>	<b>4941</b>	<b>8484</b>	<b>16099</b>	<b>24281</b>	<b>25333</b>	<b>17037</b>
<b>Kaupunkimaiset kunnat Urbana kommuner Urban municipalities</b>	<b>82980</b>	<b>3143</b>	<b>1105</b>	<b>2998</b>	<b>844</b>	<b>2352</b>	<b>4008</b>	<b>8140</b>	<b>7423</b>	<b>7880</b>	<b>7726</b>
<b>Taajaan asutut kunnat Tätortskommuner Semi-urban municipalities</b>	<b>60860</b>	<b>1979</b>	<b>331</b>	<b>4012</b>	<b>98</b>	<b>1367</b>	<b>1315</b>	<b>3448</b>	<b>5514</b>	<b>7044</b>	<b>2736</b>
<b>Maaseutumaiset kunnat Landsbygdskommuner Rural municipalities</b>	<b>120800</b>	<b>4709</b>	<b>1787</b>	<b>9297</b>	<b>177</b>	<b>1222</b>	<b>3161</b>	<b>4511</b>	<b>11344</b>	<b>10409</b>	<b>6575</b>
<b>Helsinki - Helsingfors</b>											
<b>Helsinki-Helsingfors</b>	<b>7872</b>	<b>155</b>	<b>110</b>	<b>352</b>	<b>198</b>	<b>72</b>	<b>129</b>	<b>1247</b>	<b>777</b>	<b>172</b>	<b>956</b>
<b>Uusimaa - Nyland</b>	<b>16152</b>	<b>242</b>	<b>200</b>	<b>1276</b>	<b>413</b>	<b>249</b>	<b>162</b>	<b>1417</b>	<b>2920</b>	<b>193</b>	<b>1462</b>
<b>Kaupunkimaiset kunnat Urbana kommuner Urban municipalities</b>	<b>9336</b>	<b>170</b>	<b>113</b>	<b>468</b>	<b>362</b>	<b>93</b>	<b>127</b>	<b>1037</b>	<b>1124</b>	<b>149</b>	<b>972</b>
<b>Espoo-Esbo</b>	<b>2854</b>	<b>60</b>	<b>37</b>	<b>146</b>	<b>245</b>	<b>27</b>	<b>40</b>	<b>441</b>	<b>274</b>	<b>50</b>	<b>288</b>
<b>Hanko-Hangö</b>	<b>54</b>	<b>1</b>	<b>1</b>	<b>1</b>	<b>2</b>	<b>2</b>	<b>-</b>	<b>2</b>	<b>2</b>	<b>-</b>	<b>4</b>
<b>Vantaa-Vanda</b>	<b>2513</b>	<b>47</b>	<b>17</b>	<b>100</b>	<b>51</b>	<b>21</b>	<b>33</b>	<b>353</b>	<b>294</b>	<b>52</b>	<b>240</b>
<b>Hyvinkää-Hyvinge</b>	<b>814</b>	<b>14</b>	<b>16</b>	<b>50</b>	<b>13</b>	<b>17</b>	<b>12</b>	<b>36</b>	<b>110</b>	<b>12</b>	<b>75</b>
<b>Järvenpää-Träskända</b>	<b>602</b>	<b>8</b>	<b>6</b>	<b>14</b>	<b>5</b>	<b>7</b>	<b>9</b>	<b>59</b>	<b>57</b>	<b>9</b>	<b>70</b>
<b>Kauniainen-Grankulla</b>	<b>88</b>	<b>1</b>	<b>1</b>	<b>6</b>	<b>3</b>	<b>1</b>	<b>4</b>	<b>3</b>	<b>13</b>	<b>3</b>	<b>12</b>
<b>Kerava-Kervo</b>	<b>456</b>	<b>8</b>	<b>8</b>	<b>16</b>	<b>13</b>	<b>7</b>	<b>8</b>	<b>37</b>	<b>50</b>	<b>11</b>	<b>52</b>
<b>Lovisa-Lovisa</b>	<b>59</b>	<b>3</b>	<b>4</b>	<b>-</b>	<b>1</b>	<b>1</b>	<b>2</b>	<b>4</b>	<b>10</b>	<b>-</b>	<b>8</b>
<b>Lohja-Lojo</b>	<b>598</b>	<b>7</b>	<b>10</b>	<b>39</b>	<b>8</b>	<b>3</b>	<b>8</b>	<b>25</b>	<b>80</b>	<b>5</b>	<b>70</b>
<b>Porvoo-Borgå</b>	<b>578</b>	<b>13</b>	<b>5</b>	<b>32</b>	<b>10</b>	<b>2</b>	<b>5</b>	<b>23</b>	<b>128</b>	<b>4</b>	<b>90</b>
<b>Tuusula-Tusby</b>	<b>720</b>	<b>8</b>	<b>8</b>	<b>64</b>	<b>11</b>	<b>5</b>	<b>6</b>	<b>54</b>	<b>106</b>	<b>3</b>	<b>63</b>
<b>Taajaan asutut kunnat Tätortskommuner Semi-urban municipalities</b>	<b>4415</b>	<b>61</b>	<b>49</b>	<b>496</b>	<b>37</b>	<b>129</b>	<b>28</b>	<b>267</b>	<b>959</b>	<b>36</b>	<b>359</b>
<b>Karjaa-Karis</b>	<b>77</b>	<b>-</b>	<b>-</b>	<b>8</b>	<b>1</b>	<b>-</b>	<b>1</b>	<b>-</b>	<b>12</b>	<b>2</b>	<b>3</b>
<b>Karkkila-Högfors</b>	<b>264</b>	<b>2</b>	<b>12</b>	<b>30</b>	<b>2</b>	<b>5</b>	<b>1</b>	<b>2</b>	<b>59</b>	<b>2</b>	<b>43</b>
<b>Kirkkonummi-Kyrkslätt</b>	<b>345</b>	<b>6</b>	<b>1</b>	<b>28</b>	<b>11</b>	<b>-</b>	<b>6</b>	<b>33</b>	<b>37</b>	<b>6</b>	<b>36</b>
<b>Mäntsälä</b>	<b>826</b>	<b>11</b>	<b>10</b>	<b>97</b>	<b>8</b>	<b>23</b>	<b>1</b>	<b>56</b>	<b>266</b>	<b>3</b>	<b>69</b>
<b>Nummijärvi</b>	<b>980</b>	<b>18</b>	<b>13</b>	<b>126</b>	<b>7</b>	<b>5</b>	<b>9</b>	<b>96</b>	<b>155</b>	<b>4</b>	<b>85</b>
<b>Orimattila</b>	<b>837</b>	<b>1</b>	<b>2</b>	<b>65</b>	<b>-</b>	<b>96</b>	<b>-</b>	<b>8</b>	<b>263</b>	<b>1</b>	<b>30</b>
<b>Sipoo-Sibbo</b>	<b>239</b>	<b>3</b>	<b>2</b>	<b>28</b>	<b>2</b>	<b>1</b>	<b>1</b>	<b>24</b>	<b>32</b>	<b>4</b>	<b>14</b>
<b>Tammisaari-Ekenäs</b>	<b>102</b>	<b>2</b>	<b>1</b>	<b>3</b>	<b>-</b>	<b>-</b>	<b>3</b>	<b>2</b>	<b>13</b>	<b>-</b>	<b>9</b>
<b>Vihri-Vichtis</b>	<b>745</b>	<b>18</b>	<b>8</b>	<b>111</b>	<b>6</b>	<b>9</b>	<b>6</b>	<b>46</b>	<b>122</b>	<b>14</b>	<b>70</b>
<b>Maaseutumaiset kunnat Landsbygdskommuner Rural municipalities</b>	<b>2401</b>	<b>11</b>	<b>38</b>	<b>312</b>	<b>14</b>	<b>27</b>	<b>7</b>	<b>113</b>	<b>837</b>	<b>8</b>	<b>131</b>
<b>Artjärvi-Artsjö</b>	<b>250</b>	<b>-</b>	<b>-</b>	<b>-</b>	<b>-</b>	<b>3</b>	<b>-</b>	<b>-</b>	<b>188</b>	<b>-</b>	<b>5</b>
<b>Askola</b>	<b>329</b>	<b>-</b>	<b>6</b>	<b>57</b>	<b>-</b>	<b>4</b>	<b>1</b>	<b>18</b>	<b>119</b>	<b>1</b>	<b>25</b>
<b>Inkoo-Ingå</b>	<b>52</b>	<b>-</b>	<b>2</b>	<b>7</b>	<b>3</b>	<b>-</b>	<b>1</b>	<b>5</b>	<b>-</b>	<b>1</b>	<b>5</b>



Vaalipiiri ja kunta Vallorets och kommun Constituency and municipality	RKP - SFP						SKL - FKF					
	Rouvinen	Siskonen	Vainiomäki- Anders.	Virran- koski	Väyrynen	Yhteensä Totalt Total	Ahlgren	Ingo	Thors	Yhteensä Totalt Total	Heikkinen	Korhola
<b>Koko maa - Hela landet - Whole country</b>	8137	12825	2939	50075	64008	84153	1256	1805	81092	29637	1542	28095
<b>Kaupunkimaiset kunnat Urbana kommuner Urban municipalities</b>	1444	3968	676	8564	22709	48279	735	426	47118	19766	884	18882
<b>Taajaan asutut kunnat Tätortskommuner Semi-urban municipalities</b>	1185	1282	1137	16062	13350	12791	315	463	12013	3796	214	3582
<b>Maaseutumaiset kunnat Landsbygdskommuner Rural municipalities</b>	5508	7575	1126	25449	27950	23083	206	916	21961	6075	444	5631
<b>Helsinki - Helsingfors</b>												
<b>Helsinki-Helsingfors</b>	141	311	46	551	2655	15817	230	64	15523	4384	132	4252
<b>Uusimaa - Nyland</b>	180	619	98	815	5906	27654	544	213	26897	4566	187	4379
<b>Kaupunkimaiset kunnat Urbana kommuner Urban municipalities</b>	122	386	77	610	3526	16728	279	92	16357	3803	147	3656
<b>Espoo-Esbo</b>	49	107	40	218	832	6821	116	43	6662	1448	64	1384
<b>Hanko-Hangö</b>	-	2	-	3	34	835	13	6	816	22	3	19
<b>Vantaa-Vanda</b>	38	135	16	164	952	2028	34	8	1986	1276	32	1244
<b>Hyvinkää-Hyvinge</b>	13	9	3	65	369	127	-	2	125	180	10	170
<b>Järvenpää-Träskända</b>	6	25	4	37	286	118	-	-	118	189	11	178
<b>Kauniainen-Grankulla</b>	-	2	-	6	33	1517	22	5	1490	46	2	44
<b>Kerava-Kervo</b>	6	17	5	25	193	159	1	1	157	182	7	175
<b>Lovisa-Lovisa</b>	1	-	-	-	25	789	14	2	773	22	-	22
<b>Lohja-Lojo</b>	3	35	3	31	271	375	5	3	367	143	8	135
<b>Porvoo-Borgå</b>	2	15	4	27	218	3747	71	21	3655	149	5	144
<b>Tuusula-Tusby</b>	4	39	2	34	313	212	3	1	208	146	5	141
<b>Taajaan asutut kunnat Tätortskommuner Semi-urban municipalities</b>	46	145	13	162	1628	7682	227	86	7369	639	31	608
<b>Karjaa-Karis</b>	-	2	3	9	36	1038	18	12	1008	20	4	16
<b>Karkkila-Högfors</b>	2	5	1	11	87	23	1	-	22	16	-	16
<b>Kirkkonummi-Kyrkslätt</b>	11	2	1	29	138	1628	28	15	1585	118	3	115
<b>Mäntsälä</b>	10	31	-	24	217	33	-	1	32	45	2	43
<b>Nummijärvi</b>	10	51	2	34	365	106	1	1	104	173	3	170
<b>Orimattila</b>	3	22	1	4	351	16	-	2	14	41	3	38
<b>Sipoo-Sibbo</b>	5	8	1	11	103	2079	146	25	1908	89	8	81
<b>Tammisaari-Ekenäs</b>	-	1	1	4	63	2655	32	29	2594	20	-	20
<b>Vihhti-Vichtis</b>	5	23	3	36	268	104	1	1	102	117	8	109
<b>Maaseutumaiset kunnat Landsbygdskommuner Rural municipalities</b>	12	88	8	43	752	3244	38	35	3171	124	9	115
<b>Artjärvi-Artsjö</b>	2	10	-	3	39	4	-	-	4	18	-	18
<b>Askola</b>	4	11	-	4	79	16	-	-	16	7	1	6
<b>Inkoo-Ingå</b>	-	1	1	-	26	901	7	8	886	6	1	5

KESK - CENT											
Vaalipiiri ja kunta Valkrets och kommun Constituency and municipality	Yhteensä Totalt Total	Eeva	Harala	Kaunisto	Kivistö	Lindqvist	Peltari	Pentti- Käinen	Pesälä	Pohjamo	Procope
Karjalohja-Karlslojo	59	1	1	9	2	-	-	-	4	-	20
Lapinjärvi-Lappträsk	250	1	1	36	-	2	-	-	131	-	4
Liljendal	22	-	-	3	-	-	-	-	9	-	1
Myrskylä-Mörskom	160	-	-	23	-	6	1	4	68	2	4
Nummi-Pusula	410	3	16	93	2	1	1	6	96	1	20
Pernaja-Pemä	61	-	2	6	2	1	-	-	14	1	2
Pohja-Pöjo	56	-	1	4	2	-	2	-	5	-	5
Pornainen-Borgnäs	285	2	5	15	2	4	1	67	57	-	15
Pukola	189	1	-	19	-	5	-	2	62	-	8
Ruotsinpyhtää-Strömlors	127	-	-	12	1	1	-	2	70	1	3
Sammatti	67	1	4	11	-	-	-	-	12	1	9
Stuntio-Sjundeå	84	2	-	17	-	-	-	9	12	-	5
<b>Varsinais-Suomi - Egentliga Finland</b>	<b>17674</b>	<b>194</b>	<b>383</b>	<b>8379</b>	<b>63</b>	<b>74</b>	<b>59</b>	<b>318</b>	<b>1224</b>	<b>69</b>	<b>1221</b>
<b>Kaupunkimaiset kunnat Urbana kommuner Urban municipalities</b>	<b>4247</b>	<b>80</b>	<b>89</b>	<b>1133</b>	<b>30</b>	<b>29</b>	<b>29</b>	<b>161</b>	<b>306</b>	<b>38</b>	<b>514</b>
Kaarina - S:t Karins	322	6	9	86	1	4	2	20	17	2	34
Loimaa	347	3	13	180	-	1	-	2	21	4	11
Naantali-Nådendal	222	3	3	72	1	-	-	5	12	3	26
Raisio-Reso	385	3	2	117	5	3	1	4	27	-	63
Salo	563	11	4	121	2	3	-	17	78	3	68
Turku-Åbo	2408	54	58	557	21	18	26	113	151	26	312
<b>Taajaan asutut kunnat Tätortskommuner Semi-urban municipalities</b>	<b>3276</b>	<b>27</b>	<b>34</b>	<b>1885</b>	<b>2</b>	<b>9</b>	<b>7</b>	<b>59</b>	<b>150</b>	<b>8</b>	<b>226</b>
Laitila	1020	2	1	847	-	2	1	1	14	1	16
Lieto-Lundo	506	5	14	224	1	-	-	10	40	3	47
Parainen-Pargas	158	2	6	45	-	1	1	15	15	3	8
Paimio-Pemar	572	5	5	265	-	6	2	7	29	1	60
Piikkiö-Pikis	225	4	5	84	-	-	1	8	16	-	14
Uusikaupunki-Nystad	795	9	3	420	1	-	2	18	36	-	81
<b>Maaseutumaiset kunnat Landsbygdskommuner Rural municipalities</b>	<b>10151</b>	<b>87</b>	<b>260</b>	<b>5361</b>	<b>31</b>	<b>36</b>	<b>23</b>	<b>96</b>	<b>768</b>	<b>23</b>	<b>481</b>
Alastaro	455	-	7	338	-	-	2	1	16	-	11
Askainen-Vilinä	116	3	-	62	-	-	1	1	15	-	7
Aura	204	1	3	109	1	-	1	4	16	-	14
Dragsfjärd	16	1	-	5	-	-	-	-	4	-	-
Halikko	531	2	10	233	1	2	3	12	32	1	34
Houtskari-Houtskär	3	-	-	-	-	-	-	-	-	-	1
Inö	1	-	-	1	-	-	-	-	-	-	-
Karinainen	226	2	3	118	1	-	1	-	15	1	6
Kemiö-Kimito	96	1	1	52	-	-	1	-	5	-	2
Kiikala	251	1	6	96	1	-	1	-	24	5	11
Kisko	190	-	3	77	-	-	-	1	27	-	13
Kodsjoki	70	-	-	53	-	-	-	-	3	-	2
Korppoo-Korpo	7	-	-	-	-	-	-	-	1	-	1
Koski TI	421	5	8	205	1	1	-	9	38	-	23
Kustavi-Gustavs	68	-	2	33	1	-	-	-	4	-	2
Kuusjoki	212	1	4	95	-	-	-	-	17	1	5

Vaalipiiri ja kunta Valkrets och kommun Constituency and municipality	RKP - SFP						SKL - FKF					
	Rouvinen	Siskonen	Vainiomäki- Anders.	Virran- koski	Väyrynen	Yhteensä Totalt Total	Ahlberg	Ingo	Thors	Yhteensä Totalt Total	Heikkinen	Korhola
Karjalohja-Karistojo	-	3	-	-	19	-	-	-	-	3	1	2
Lapinjärvi-Lappträsk	1	5	2	1	66	312	1	8	303	8	1	7
Liljendal	-	1	-	-	8	349	5	5	339	1	1	-
Myrskylä-Mörskom	-	2	1	2	47	70	-	1	69	3	-	3
Nummi-Pusula	-	19	-	13	149	9	-	-	9	26	-	26
Pemaja-Pemä	-	3	-	1	29	571	18	3	550	5	-	5
Pohja-Pojo	-	1	-	-	36	355	5	1	349	9	1	8
Pomainen-Borgnäs	1	15	4	11	86	14	-	1	13	12	-	12
Pukkilä	2	6	-	-	84	3	-	-	3	3	-	3
Ruotsinpyhtää-Strömfors	2	3	-	3	29	176	-	3	173	10	-	10
Sammatti	-	2	-	3	24	2	-	-	2	5	-	5
Siuntio-Sjundeå	-	6	-	2	31	462	2	5	455	8	3	5
<b>Varsinais-Suomi - Egentliga Finland</b>	<b>65</b>	<b>279</b>	<b>123</b>	<b>521</b>	<b>4702</b>	<b>7297</b>	<b>149</b>	<b>69</b>	<b>7079</b>	<b>1950</b>	<b>120</b>	<b>1830</b>
<b>Kaupunkimaiset kunnat Urbana kommuner Urban municipalities</b>	<b>21</b>	<b>76</b>	<b>29</b>	<b>202</b>	<b>1510</b>	<b>3563</b>	<b>91</b>	<b>35</b>	<b>3437</b>	<b>1413</b>	<b>72</b>	<b>1341</b>
Kaarina - St Karins	3	8	4	22	104	216	5	2	209	77	6	71
Loimaa	1	5	3	7	96	10	-	1	9	35	1	34
Naantali-Nådendal	2	4	-	6	85	85	-	-	85	48	4	44
Raisio-Reso	-	1	5	15	139	83	-	-	83	68	8	60
Salo	7	8	-	22	219	58	1	-	57	94	11	83
Turku-Åbo	8	50	17	130	867	3111	85	32	2994	1091	42	1049
<b>Taajaan asutut kunnat Tätortskommuner Semi-urban municipalities</b>	<b>5</b>	<b>23</b>	<b>23</b>	<b>76</b>	<b>742</b>	<b>1615</b>	<b>29</b>	<b>13</b>	<b>1573</b>	<b>268</b>	<b>27</b>	<b>241</b>
Laitila	-	4	3	12	116	8	-	-	8	36	5	31
Lieto-Lundo	2	7	6	22	125	37	2	-	35	66	3	63
Parainen-Pargas	1	1	-	6	54	1487	25	13	1449	23	2	21
Paimio-Pemar	1	5	4	10	172	22	-	-	22	34	6	28
Piikkiö-Pikis	1	6	5	6	75	25	2	-	23	41	5	36
Uusikaupunki-Nystad	-	-	5	20	200	36	-	-	36	68	6	62
<b>Maaseutumaiset kunnat Landsbygdskommuner Rural municipalities</b>	<b>39</b>	<b>180</b>	<b>71</b>	<b>243</b>	<b>2450</b>	<b>2119</b>	<b>29</b>	<b>21</b>	<b>2069</b>	<b>269</b>	<b>21</b>	<b>248</b>
Alastaro	4	2	2	8	64	3	1	1	1	12	1	11
Askainen-Viinäs	1	1	-	1	24	2	-	-	2	3	-	3
Aura	2	15	3	2	33	8	1	-	7	2	-	2
Dragsfjärd	-	-	-	-	6	476	11	4	461	1	1	-
Halikko	1	8	6	26	160	26	-	-	26	24	-	24
Houtskari-Houtskär	-	-	-	-	2	164	2	-	162	2	-	2
Iniö	-	-	-	-	-	81	1	1	79	-	-	-
Karinainen	1	19	1	6	52	3	-	-	3	8	1	7
Kemiö-Kimito	-	1	1	4	28	515	3	4	508	5	3	2
Kiikala	3	1	1	7	94	4	-	-	4	5	-	5
Kisko	5	6	-	1	57	10	-	1	9	6	1	5
Kodisjoki	1	-	2	1	8	1	-	-	1	3	-	3
Korppoo-Korpo	-	-	-	-	5	185	1	1	183	4	2	2
Koski TI	-	30	1	6	94	-	-	-	-	4	-	4
Kustavi-Gustavs	-	1	-	4	21	5	-	-	5	3	-	3
Kuusjoki	1	3	1	4	80	3	-	1	2	1	-	1

KESK - CENT											
Vaalipiiri ja kunta Valkrets och kommun Constituency and municipality	Yhteensä Totalt Total	Eeva	Harala	Kaunisto	Kivistö	Lindqvist	Peltari	Pentti- käinen	Pesälä	Pohjamo	Procope
Lemu	109	2	-	54	2	-	-	1	7	-	6
Loimaan kunta- Loimaa kommun	770	4	25	492	1	5	-	11	43	2	16
Marttila	317	2	10	186	-	-	-	-	24	1	15
Masku	248	5	6	130	4	1	-	7	14	-	14
Mellilä	175	1	8	107	-	-	1	-	9	1	11
Merimasku	74	-	1	42	1	1	-	2	2	-	4
Mietoinen	204	5	2	128	-	-	-	-	12	2	5
Muurta	83	-	-	38	-	-	-	3	5	-	6
Mynämäki	586	12	3	361	2	1	-	6	45	-	16
Nauvo-Nagu	20	-	-	9	1	-	-	-	1	-	1
Nousiainen-Nousis	375	4	2	195	-	2	1	4	24	-	20
Oripää	174	-	1	122	2	-	-	1	8	-	3
Perniö-Bjämä	440	4	5	201	1	-	2	7	43	-	40
Pertteli	245	3	3	85	-	-	-	-	30	2	22
Pyhäranta	138	-	1	96	-	-	1	-	9	-	2
Pöytyä	406	2	3	262	-	2	-	3	23	1	13
Rusko	165	2	3	72	1	1	-	2	10	-	13
Rymättylä-Rimto	190	5	3	106	1	-	-	3	17	-	12
Sauvo-Sagu	312	1	4	160	1	1	1	4	28	1	24
Somero	999	7	124	307	3	16	2	8	107	4	40
Suomusjärvi	140	5	2	51	1	2	-	-	23	-	11
Särkisalo-Finby	45	2	-	23	-	-	1	-	7	-	5
Taivassalo-Tövsala	159	-	-	100	1	-	-	-	9	-	6
Tarvasjoki	196	-	-	114	-	-	-	6	11	-	16
Vahto	143	2	1	79	1	-	1	-	8	-	8
Vehmaa	286	-	3	196	-	-	3	1	10	-	12
Velkua	19	1	-	7	-	-	-	1	3	-	3
Västanfjärd	6	-	-	1	-	-	-	-	3	-	1
Yläne	260	1	3	160	2	1	-	-	16	1	4
Satakunta	13425	98	154	2929	23	42	41	242	628	30	797
Kaupunkimaiset kunnat Urbana kommuner Urban municipalities	2887	38	36	344	8	14	14	133	140	11	252
Harjavalta	212	3	7	21	-	1	1	6	6	2	20
Pori-Björneborg	1551	20	22	101	4	6	8	76	56	7	122
Rauma-Raumo	702	12	5	158	3	4	4	43	48	2	81
Ulvika-Ulvsby	422	3	2	64	1	3	1	8	30	-	29
Taajaan asutut kunnat Tätortskommuner Semi-urban municipalities	4724	33	70	1072	5	12	16	55	226	9	298
Eura	550	3	4	217	-	1	1	2	33	-	30
Huittinen	826	4	36	386	1	1	1	1	43	-	41
Kankaanpää	752	1	12	76	-	3	4	1	21	3	26
Kokemäki-Kumo	738	14	7	155	2	2	2	12	37	3	122
Nakkila	377	8	2	69	-	1	2	22	23	1	29
Noormarkku-Normark	356	2	2	28	1	2	3	11	17	1	21
Vammala	1125	1	7	141	1	2	3	6	52	1	29
Maaseutumaiset kunnat Landsbygdskommuner Rural municipalities	5814	27	48	1513	10	16	11	54	262	10	247

Vaalipiiri ja kunta Valkrets och kommun Constituency and municipality	RKP - SFP						SKL - FKF					
	Rouvinen	Siiskonen	Vainiomäki- Anders.	Virran- koski	Väyrynen	Yhteensä Totalt Total	Ahberg	Ingo	Thors	Yhteensä Totalt Total	Heikkinen	Korhola
Lemu	-	4	-	4	29	3	-	-	3	2	-	2
Loimaan kunta- Loimaa kommun	2	6	5	25	133	7	-	1	6	19	-	19
Marttila	1	6	1	-	71	1	-	-	1	5	2	3
Masku	2	3	-	7	55	21	-	-	21	12	1	11
Melikä	-	3	1	5	28	-	-	-	-	8	-	8
Merimasku	-	2	-	-	19	2	-	-	2	4	-	4
Mietoinen	-	1	1	5	43	-	-	-	-	3	-	3
Muurila	-	2	1	8	20	4	-	-	4	3	-	3
Mynämäki	1	1	6	17	115	8	-	-	8	16	2	14
Nauvo-Nagu	-	1	-	-	7	297	4	2	291	1	-	1
Nousiainen-Nousis	-	1	5	8	109	11	-	2	9	12	1	11
Oripää	-	1	3	1	32	-	-	-	-	1	-	1
Perniö-Bjärnä	1	7	5	21	103	14	-	-	14	4	-	4
Pertteli	2	4	-	7	87	2	-	-	2	5	-	5
Pyhäranta	1	-	1	-	27	3	-	-	3	9	-	9
Pöytyä	2	4	3	14	74	3	-	-	3	3	-	3
Rusko	-	1	1	4	55	13	1	-	12	9	1	8
Rymättylä-Rimito	-	1	3	3	36	5	-	-	5	3	-	3
Sauvo-Sagu	-	3	3	5	76	13	-	-	13	10	1	9
Somero	7	29	5	20	320	15	-	-	15	27	3	24
Suomusjärvi	-	-	1	4	40	4	-	1	3	2	-	2
Särkisalo-Finby	-	-	-	2	5	32	-	-	32	3	-	3
Taivassalo-Tövsala	-	1	-	2	40	3	-	-	3	2	-	2
Tarvasjoki	-	4	-	1	44	3	-	-	3	6	1	5
Vahto	-	-	2	2	39	-	-	-	-	3	-	3
Vehmaa	-	2	3	3	53	1	-	-	1	4	-	4
Velkua	1	1	-	-	2	5	-	-	5	1	-	1
Västernfjärd	-	-	-	-	1	162	4	2	156	-	-	-
Yläne	-	5	3	5	59	1	-	-	1	9	-	9
<b>Satakunta</b>	<b>52</b>	<b>119</b>	<b>1961</b>	<b>2694</b>	<b>3615</b>	<b>368</b>	<b>8</b>	<b>3</b>	<b>357</b>	<b>1209</b>	<b>62</b>	<b>1147</b>
<b>Kaupunkimaiset kunnat</b> Urbana kommuner Urban municipalities	<b>13</b>	<b>33</b>	<b>254</b>	<b>627</b>	<b>970</b>	<b>244</b>	<b>4</b>	<b>3</b>	<b>237</b>	<b>635</b>	<b>30</b>	<b>605</b>
Harjavalta	-	4	14	35	92	12	-	-	12	28	1	27
Pori-Björneborg	7	16	154	426	526	153	4	3	146	330	15	315
Rauma-Raumo	3	7	41	65	226	71	-	-	71	197	12	185
Ulvila-Ulvsby	3	6	45	101	126	8	-	-	8	80	2	78
<b>Taajaan asutut kunnat</b> Tätortskommuner Semi-urban municipalities	<b>18</b>	<b>33</b>	<b>954</b>	<b>738</b>	<b>1185</b>	<b>72</b>	<b>4</b>	<b>-</b>	<b>68</b>	<b>354</b>	<b>16</b>	<b>338</b>
Eura	-	3	36	46	174	18	-	-	18	25	3	22
Huittinen	4	7	81	48	172	6	-	-	6	57	3	54
Kankaanpää	6	2	58	330	209	6	-	-	6	79	3	76
Kokemäki-Kumo	-	8	53	94	227	10	-	-	10	30	1	29
Nakkila	-	2	40	64	114	6	1	-	5	39	1	38
Noormarkku-Normark	4	-	47	80	137	10	-	-	10	21	-	21
Vammala	4	11	639	76	152	16	3	-	13	103	5	98
<b>Maaseutumaiset kunnat</b> Landsbygdskommuner Rural municipalities	<b>21</b>	<b>53</b>	<b>753</b>	<b>1329</b>	<b>1460</b>	<b>52</b>	<b>-</b>	<b>-</b>	<b>52</b>	<b>220</b>	<b>16</b>	<b>204</b>

KESK - CENT											
Vaalipiiri ja kunta Valkrets och kommun Constituency and municipality	Yhteensä Totalt Total	Eeva	Harala	Kaunisto	Kivistö	Lindqvist	Peltari	Pentti- käinen	Pesälä	Pohjamo	Procope
Eurajoki-Euraäänne	462	6	-	164	1	3	-	1	28	3	26
Honkajoki	293	1	1	17	-	-	-	3	11	2	7
Jämijärvi	282	2	-	35	-	-	1	5	5	-	3
Karvia	482	1	-	24	-	1	-	8	7	-	8
Kiikoinen	217	-	-	32	1	-	-	1	9	-	3
Klukainen	323	3	4	102	-	3	-	9	30	1	15
Kulaa	114	-	2	23	-	-	1	-	6	-	2
Köyliö-Kjulo	362	1	4	142	3	-	1	-	14	-	19
Lappi	376	1	1	180	-	-	3	2	13	-	27
Lavia	265	1	2	36	-	-	1	1	9	-	9
Luvia	238	2	1	53	-	1	-	6	3	-	26
Merikarvia-Sastmola	323	2	3	39	-	2	1	10	17	1	13
Pomarkku-Pärmark	231	3	1	29	-	2	-	-	8	-	9
Punkalaidun	472	-	18	220	1	2	-	1	27	-	9
Säikkä	263	-	1	19	1	-	-	1	5	-	11
Suodenniemi	157	-	-	32	-	1	-	2	18	-	-
Säkylä	337	2	2	146	2	1	1	1	14	3	37
Vampula	263	-	4	151	1	-	-	1	12	-	6
Äetsä	354	2	4	69	-	-	2	2	26	-	17
<b>Häme - Tavastland</b>	<b>14174</b>	<b>105</b>	<b>1618</b>	<b>1166</b>	<b>67</b>	<b>3773</b>	<b>42</b>	<b>395</b>	<b>2664</b>	<b>67</b>	<b>785</b>
<b>Kaupunkimaiset kunnat</b> Urban kommuner											
Urban municipalities	5117	47	468	149	40	1882	20	194	694	30	310
Forssa	856	1	366	44	3	80	5	5	64	1	75
Hämeenlinna-Tavastehus	895	17	64	51	22	69	4	50	148	12	87
Lahti-Lahtis	2910	19	18	14	11	1690	8	119	395	15	116
Riihimäki	456	10	20	40	4	43	3	20	87	2	32
<b>Taajaan asutut kunnat</b> Tätortskommuner											
Semi-urban municipalities	2984	17	70	160	7	1137	6	127	742	14	157
Asikkala	735	4	10	37	-	261	1	14	205	1	34
Hattula	391	2	43	53	3	28	1	32	85	4	38
Hollola	1233	7	11	34	4	678	2	52	244	8	53
Janakkala	699	9	49	83	2	62	7	20	176	5	48
Nastola	625	4	6	36	-	170	2	29	208	1	32
<b>Maaseutumaiset kunnat</b> Landsbygdskommuner											
Rural municipalities	6073	41	1080	857	20	754	16	74	1228	23	318
Hauho	331	-	13	61	1	29	-	4	126	-	15
Hausjärvi	465	2	19	74	4	54	2	10	125	2	20
Humppila	270	3	99	57	3	11	-	-	27	1	9
Jokioinen-Jockis	565	4	258	64	1	16	-	2	45	1	33
Kalvola	168	3	19	14	1	11	-	2	47	1	11
Hämeenkoski	231	2	5	18	-	82	-	-	81	1	6
Kärkölä	372	2	7	30	-	135	-	9	99	1	20
Lammı	476	7	30	57	1	73	4	4	132	1	27
Loppi	521	3	48	72	2	86	1	19	88	5	23
Padasjoki	258	-	-	27	1	99	-	1	60	-	6
Renko	252	1	42	55	-	17	-	-	57	-	13
Tammela	619	2	310	83	-	26	-	1	38	-	38
Tuulos	105	-	12	17	-	10	1	-	31	-	6

Vaalipiiri ja kunta Valkrets och kommun Constituency and municipality	RKP - SFP						SKL - FIK					
	Rouvinen	Säskönen	Vainiomäki- Anders.	Virran- koski	Väyrynen	Yhteensä Totalt Total	Ahlberg	Ingo	Thors	Yhteensä Totalt Total	Heikkinen	Korhola
Eurajoki-Euraäminne	1	6	48	36	139	3	-	-	3	21	1	20
Honkajoki	1	9	6	178	57	2	-	-	2	6	-	6
Jämijärvi	3	2	64	104	58	1	-	-	1	25	1	24
Karvia	2	6	22	309	94	-	-	-	-	15	-	15
Kiikoinen	-	3	80	32	56	-	-	-	-	11	3	8
Kiukainen	-	1	28	27	100	2	-	-	2	4	-	4
Kullaa	-	-	22	19	39	1	-	-	1	10	1	9
Köyliö-Kjulo	-	-	46	29	103	1	-	-	1	3	-	3
Lappi	1	1	45	13	89	1	-	-	1	19	1	18
Lavia	1	4	68	52	81	2	-	-	2	18	2	16
Luvia	-	-	32	37	77	17	-	-	17	10	1	9
Merikarvia-Sastmola	1	3	7	135	89	3	-	-	3	19	1	18
Pomarkku-Pärmark	1	-	21	85	72	-	-	-	-	11	2	9
Punkalaidun	1	5	37	34	117	1	-	-	1	2	-	2
Siiikainen	2	4	27	122	70	-	-	-	-	12	2	10
Suodenniemi	2	4	44	22	32	3	-	-	3	5	-	5
Säilytä	1	2	11	44	70	4	-	-	4	13	-	13
Vampula	-	1	19	9	59	-	-	-	-	1	1	-
Äetsä	4	2	126	42	58	11	-	-	11	15	-	15
<b>Häme - Tavastland</b>	<b>114</b>	<b>323</b>	<b>43</b>	<b>307</b>	<b>2705</b>	<b>416</b>	<b>10</b>	<b>5</b>	<b>401</b>	<b>2591</b>	<b>104</b>	<b>2487</b>
<b>Kaupunkimaiset kunnat</b> Urbana kommuner Urban municipalities	<b>33</b>	<b>103</b>	<b>14</b>	<b>121</b>	<b>1012</b>	<b>272</b>	<b>5</b>	<b>3</b>	<b>264</b>	<b>1768</b>	<b>59</b>	<b>1709</b>
Forssa	6	27	4	20	155	27	2	1	24	104	7	97
Hämeenlinna-Tavastehus	12	31	7	38	283	82	1	1	80	358	12	346
Lahti-Lahtis	10	29	3	32	431	112	2	1	109	992	30	962
Riihimäki	5	16	-	31	143	51	-	-	51	314	10	304
<b>Taajaan asutut kunnat</b> Tätortskommuner Semi-urban municipalities	<b>16</b>	<b>38</b>	<b>5</b>	<b>38</b>	<b>450</b>	<b>61</b>	<b>3</b>	<b>-</b>	<b>58</b>	<b>341</b>	<b>20</b>	<b>321</b>
Asikkala	6	17	1	6	138	10	1	-	9	77	6	71
Hattula	3	6	-	20	73	16	-	-	16	47	3	44
Hollola	6	7	3	6	118	20	2	-	18	153	9	144
Janakkala	5	29	2	20	182	13	-	1	12	92	-	92
Nastola	1	8	1	6	121	15	-	-	15	64	2	62
<b>Maaseutumaiset kunnat</b> Landsbygdskommuner Rural municipalities	<b>65</b>	<b>182</b>	<b>24</b>	<b>148</b>	<b>1243</b>	<b>83</b>	<b>2</b>	<b>2</b>	<b>79</b>	<b>482</b>	<b>25</b>	<b>457</b>
Hauho	5	11	1	9	56	1	-	-	1	11	1	10
Hausjärvi	3	20	1	12	117	13	2	-	11	117	7	110
Humppila	1	4	-	8	47	-	-	-	-	12	1	11
Jokioinen-Jockis	5	15	-	13	108	9	-	-	9	28	1	27
Kahvoja	1	5	2	3	48	7	-	-	7	23	2	21
Hämeenkoski	5	1	-	2	28	1	-	-	1	9	1	8
Kärkölä	2	12	1	4	50	4	-	-	4	13	1	12
Lammi	11	16	1	11	101	9	-	-	9	39	3	36
Loppi	9	19	1	12	133	5	-	-	5	30	-	30
Padasjoki	12	2	2	4	44	8	-	-	8	17	1	16
Renko	-	11	1	2	53	1	-	-	1	8	1	7
Tammela	2	1	2	6	110	5	-	1	4	37	3	34
Tuulos	2	3	1	6	16	2	-	-	2	2	-	2

KESK - CENT											
Vaalipiiri ja kunta Valokrets och kommun Constituency and municipality	Yhteensä Totalt Total	Eeva	Harala	Kaunisto	Kivistö	Lindqvist	Peltari	Pentti- käinen	Pesälä	Pohjamo	Procope
Ujala	472	1	78	96	3	29	-	2	69	5	26
Ypäjä	269	2	91	49	1	14	1	-	27	-	17
<b>Pirkanmaa - Birkaland</b>	<b>11356</b>	<b>141</b>	<b>234</b>	<b>1020</b>	<b>85</b>	<b>178</b>	<b>67</b>	<b>583</b>	<b>1172</b>	<b>88</b>	<b>689</b>
<b>Kaupunkimaiset kunnat Urbana kommuner Urban municipalities</b>	<b>5047</b>	<b>84</b>	<b>135</b>	<b>346</b>	<b>67</b>	<b>103</b>	<b>45</b>	<b>403</b>	<b>497</b>	<b>65</b>	<b>385</b>
Kangasala	561	9	39	52	2	5	1	45	77	9	43
Mänttä	129	1	4	2	2	-	2	-	14	2	6
Nokia	468	6	9	44	9	10	9	13	60	-	31
Pirkkala-Birkala	194	3	5	16	5	1	1	28	16	4	15
Tampere-Tammerfors	2684	51	50	137	44	52	29	241	204	36	216
Toijala	149	1	8	11	3	18	-	2	20	1	10
Valkeakoski	366	5	12	57	1	15	2	6	51	3	18
Viiala	73	1	2	6	-	-	-	1	16	2	6
Ylöjärvi	423	7	6	21	1	2	1	67	39	8	40
<b>Taajaan asutut kunnat Tätortskommuner Semi-urban municipalities</b>	<b>1877</b>	<b>15</b>	<b>28</b>	<b>186</b>	<b>6</b>	<b>25</b>	<b>8</b>	<b>132</b>	<b>222</b>	<b>7</b>	<b>87</b>
Hämeenkyrö-Tavastkyro	510	5	7	63	-	5	1	5	80	-	36
Lempäälä	449	5	3	24	4	9	4	55	43	3	24
Orivesi	418	1	10	69	2	8	3	4	72	4	22
Parkano	500	4	8	30	-	3	-	68	27	-	5
<b>Maaseutumaiset kunnat Landsbygdskommuner Rural municipalities</b>	<b>4432</b>	<b>42</b>	<b>71</b>	<b>488</b>	<b>12</b>	<b>50</b>	<b>14</b>	<b>48</b>	<b>453</b>	<b>16</b>	<b>217</b>
Ikaalinen-Ikalis	702	6	4	69	-	5	6	2	51	1	34
Juupajoki	130	2	2	21	1	1	-	4	18	-	8
Kihniö	185	2	4	13	-	-	1	1	10	-	11
Kuhmalahti	110	2	-	16	-	4	-	1	21	-	9
Kuorevesi	170	6	2	17	-	2	-	-	31	-	9
Kuru	173	1	3	16	-	3	-	-	8	-	9
Kylmäkoski	188	2	10	56	-	9	1	2	20	2	10
Luopioinen	142	2	7	26	1	1	-	2	36	3	11
Längelmäki	136	2	5	14	-	1	1	-	20	-	6
Mouhijärvi	215	-	1	43	1	1	-	-	17	-	12
Pälkäne	217	3	8	37	4	4	1	2	44	1	9
Ruovesi	392	4	10	27	1	5	-	6	55	1	13
Sahalahki	104	1	2	18	-	2	2	4	20	1	4
Vesilahki	299	3	9	53	1	2	-	5	37	1	16
Vijätkala	163	1	-	21	1	-	-	1	16	-	24
Vilppula	324	3	1	26	1	7	-	-	22	4	13
Vimat-Virdois	782	2	3	15	1	3	2	18	27	2	19
<b>Kymi - Kymmene</b>	<b>19232</b>	<b>75</b>	<b>72</b>	<b>247</b>	<b>34</b>	<b>84</b>	<b>27</b>	<b>285</b>	<b>9191</b>	<b>43</b>	<b>5792</b>
<b>Kaupunkimaiset kunnat Urbana kommuner Urban municipalities</b>	<b>6563</b>	<b>38</b>	<b>24</b>	<b>54</b>	<b>24</b>	<b>38</b>	<b>16</b>	<b>185</b>	<b>2488</b>	<b>24</b>	<b>2378</b>
Hamina-Fredrikshamn	274	2	-	5	-	1	-	5	169	2	55
Imatra	779	6	2	6	5	2	1	15	140	2	422



Vaalipiiri ja kunta Valkrets och kommun Constituency and municipality	RKP - SFP						SKL - FKF					
	Rouvinen	Siiskonen	Vainiomäki- Anders.	Virran- koski	Väyrynen	Yhteensä Totalt Total	Ahlgberg	Ingo	Thors	Yhteensä Totalt Total	Heikkönen	Korhola
Urijala	2	21	9	28	103	3	-	-	3	26	3	23
Ypjä	-	12	-	8	47	2	-	-	2	18	-	18
<b>Pirkanmaa - Birkaland</b>	<b>148</b>	<b>372</b>	<b>363</b>	<b>2822</b>	<b>3394</b>	<b>912</b>	<b>13</b>	<b>13</b>	<b>886</b>	<b>3027</b>	<b>104</b>	<b>2923</b>
<b>Kaupunkimaiset kunnat</b> Urbana kommuner Urban municipalities	<b>81</b>	<b>198</b>	<b>147</b>	<b>854</b>	<b>1637</b>	<b>798</b>	<b>13</b>	<b>11</b>	<b>774</b>	<b>2249</b>	<b>70</b>	<b>2179</b>
Kangasala	12	34	6	95	132	37	-	1	36	153	4	149
Mänttä	2	5	-	31	58	3	-	-	3	28	4	24
Nokia	5	21	15	74	162	33	-	1	32	106	13	93
Pirkkala-Birkala	2	15	2	28	53	29	-	-	29	59	1	58
Tampere-Tammerfors	30	79	91	462	962	627	12	7	608	1643	35	1608
Toijala	-	9	3	19	44	7	-	1	6	56	1	55
Valkeakoski	22	17	12	49	96	38	1	1	36	80	4	76
Viiala	3	-	3	10	23	1	-	-	1	41	2	39
Ylöjärvi	5	18	15	86	107	23	-	-	23	83	6	77
<b>Taajaan asutut kunnat</b> Tätortskommuner Semi-urban municipalities	<b>17</b>	<b>55</b>	<b>78</b>	<b>485</b>	<b>526</b>	<b>62</b>	<b>-</b>	<b>2</b>	<b>60</b>	<b>348</b>	<b>12</b>	<b>336</b>
Hämeenkyrö-Tavastkyro	5	23	41	97	142	11	-	-	11	72	5	67
Lempäälä	3	13	11	92	156	22	-	2	20	123	4	119
Orivesi	6	16	9	77	115	11	-	-	11	89	1	88
Parkano	3	3	17	219	113	18	-	-	18	64	2	62
<b>Maaseutumaiset kunnat</b> Landsbygdskommuner Rural municipalities	<b>50</b>	<b>119</b>	<b>138</b>	<b>1483</b>	<b>1231</b>	<b>52</b>	<b>-</b>	<b>-</b>	<b>52</b>	<b>430</b>	<b>22</b>	<b>408</b>
Ikaalinen-Ikalis	11	22	32	241	218	5	-	-	5	72	4	68
Juupajoki	-	9	1	21	42	1	-	-	1	6	-	6
Kihniö	2	-	4	76	61	2	-	-	2	43	1	42
Kuhmalampi	-	6	1	26	24	1	-	-	1	7	2	5
Kuorevesi	3	11	-	54	35	1	-	-	1	9	1	8
Kuru	3	-	5	71	54	5	-	-	5	16	3	13
Kytämäkoski	1	8	1	19	47	2	-	-	2	9	-	9
Luopioinen	-	5	1	20	27	-	-	-	-	10	2	8
Längelmäki	4	10	1	31	41	-	-	-	-	17	1	16
Mouhijärvi	-	-	58	23	59	2	-	-	2	15	-	15
Päikkäne	2	6	2	33	61	3	-	-	3	37	1	36
Ruovesi	6	7	4	124	129	18	-	-	18	22	2	20
Sahalampi	2	4	2	22	20	-	-	-	-	17	1	16
Vesilampi	6	9	11	44	102	-	-	-	-	24	-	24
Viljakkala	1	3	6	49	40	1	-	-	1	24	1	23
Vilppula	3	6	-	103	135	5	-	-	5	34	2	32
Virrat-Virdois	6	13	9	526	136	6	-	-	6	68	1	67
<b>Kymi - Kymmene</b>	<b>217</b>	<b>649</b>	<b>34</b>	<b>143</b>	<b>2339</b>	<b>560</b>	<b>13</b>	<b>7</b>	<b>540</b>	<b>1886</b>	<b>105</b>	<b>1781</b>
<b>Kaupunkimaiset kunnat</b> Urbana kommuner Urban municipalities	<b>61</b>	<b>192</b>	<b>18</b>	<b>67</b>	<b>956</b>	<b>355</b>	<b>10</b>	<b>3</b>	<b>342</b>	<b>1100</b>	<b>65</b>	<b>1035</b>
Hamina-Fredrikshamn	-	-	-	1	34	16	1	-	15	41	3	38
Imatra	12	10	2	12	142	22	1	-	21	145	9	136

KESK - CENT											
Vaalipiiri ja kunta Valkrets och kommun Constituency and municipality	Yhteensä Totalt Total	Eeva	Herala	Kaunisto	Kivistö	Lindqvist	Peltari	Pentti- kainen	Pesmä	Pohjamo	Procope
Kotka	1007	5	4	11	6	15	4	8	492	6	198
Kouvola	1322	2	4	8	6	10	2	43	805	3	256
Kuusankoski	613	4	3	8	3	5	2	22	380	6	105
Lappeenranta- Vilmanstrand	2568	19	11	16	4	5	7	92	502	5	1342
Taajaan asutut kunnat Tätortskommuner											
Semi-urban municipalities	4027	8	13	60	6	13	7	25	2377	7	898
Joutseno	757	2	2	11	1	2	2	8	158	1	390
Anjalankoski	1156	3	6	24	2	3	1	9	748	5	173
Valkeala	1104	2	2	15	1	3	3	8	729	1	215
Vehkalahti-Veckelax	1010	1	3	10	2	5	1	-	742	-	120
Maaseutumaiset kunnat Landsbygdskommuner											
Rural municipalities	8642	29	35	133	4	33	4	75	4326	12	2516
Elimäki	955	6	8	28	-	5	-	14	664	1	114
Iitti	1399	2	1	17	-	13	-	6	1239	2	49
Jaala	280	-	1	4	-	-	-	3	222	1	19
Lemi	396	3	-	7	-	5	1	4	102	1	165
Luumäki	653	3	2	7	-	-	-	7	311	-	211
Miehikkälä	437	2	1	13	-	1	1	-	298	-	69
Parikkala	703	1	2	4	1	-	-	2	161	1	325
Pyhtää-Pyttis	253	-	3	4	-	1	-	2	153	1	47
Rautjärvi	482	2	7	6	-	1	1	6	107	1	249
Ruokolahti	629	4	-	14	-	1	-	8	160	3	293
Saari	347	1	-	1	-	-	-	2	34	-	226
Savitaipale	477	-	1	5	2	2	-	4	212	-	126
Suomenniemi	128	1	1	-	-	-	-	5	49	-	22
Taipalsaari	403	1	1	5	-	1	-	8	96	-	208
Uukuniemi	188	-	-	-	-	-	-	-	11	-	164
Virolahti	590	3	6	15	1	3	1	1	382	1	105
Ylämaa	322	-	1	3	-	-	-	3	125	-	124
Mikkeli - S:t Michel	14789	472	53	185	27	297	26	190	1579	36	1277
Kaupunkimaiset kunnat Urbana kommuner											
Urban municipalities	4026	141	13	45	12	78	6	84	426	16	483
Heinola	570	3	5	24	-	72	-	6	202	1	31
Mikkeli-S:t Michel	1578	24	4	8	5	2	4	31	87	5	67
Pieksämäki	497	87	1	3	2	2	1	10	42	4	59
Savonlinna-Nyslott	1381	27	3	10	5	2	1	37	95	6	326
Taajaan asutut kunnat Tätortskommuner											
Semi-urban municipalities	567	4	2	5	-	4	-	1	83	-	13
Mäntyharju	567	4	2	5	-	4	-	1	83	-	13
Maaseutumaiset kunnat Landsbygdskommuner											
Rural municipalities	10196	327	38	135	15	215	20	105	1070	20	781

Vaalipiiri ja kunta Valkrets och kommun Constituency and municipality	RKP - SFP						SKL - FKF					
	Rouvinen	Siskonen	Vainiomäki- Anders.	Viran- koski	Väyrynen	Yhteensä Totalt Total	Ahberg	Ingo	Thors	Yhteensä Totalt Total	Heikkinen	Korhola
Kotka	10	13	3	13	219	137	3	1	133	252	14	238
Kouvola	10	18	6	11	138	73	-	1	72	270	18	252
Kuusankoski	-	12	2	4	57	52	2	-	50	67	3	64
Lappeenranta- Villmanstrand	29	139	5	26	366	55	3	1	51	325	18	307
Taajaan asutut kunnat Tätortskommuner Semi-urban municipalities	23	118	6	25	441	51	2	-	49	302	10	292
Joutseno	8	46	1	6	119	8	-	-	8	63	1	62
Anjalankoski	7	28	3	4	140	23	-	-	23	80	5	75
Valkeala	2	37	-	7	79	16	2	-	14	96	2	94
Vehkalahti-Veckelax	6	7	2	8	103	4	-	-	4	63	2	61
Maaseutumaiset kunnat Landsbygdskommuner Rural municipalities	133	339	10	51	942	154	1	4	149	484	30	454
Elimäki	20	15	1	3	76	20	-	1	19	36	6	30
Iitti	4	12	1	8	45	15	-	1	14	28	3	25
Jaala	5	9	1	5	10	1	-	-	1	6	2	4
Lemi	2	30	-	3	73	1	1	-	-	16	1	15
Luumäki	10	28	1	6	67	2	-	-	2	44	5	39
Miehikkälä	3	1	-	4	44	-	-	-	-	31	1	30
Parikkala	27	63	1	5	110	4	-	1	3	56	3	53
Pyhtää-Pyttis	2	5	1	1	33	86	-	1	85	21	2	19
Rautjärvi	7	21	1	1	72	3	-	-	3	40	2	38
Ruokolahti	12	38	-	2	94	4	-	-	4	55	1	54
Saari	15	17	-	2	49	-	-	-	-	14	1	13
Savitaipale	7	29	1	2	86	5	-	-	5	65	2	63
Suomenniemi	1	24	-	-	25	-	-	-	-	7	-	7
Taipalsaari	4	28	-	4	47	4	-	-	4	54	1	53
Uukuniemi	4	6	-	-	3	3	-	-	3	2	-	2
Virolahti	8	5	1	2	56	5	-	-	5	7	-	7
Ylämaa	2	8	1	3	52	1	-	-	1	2	-	2
Mikkeli - St Michel	602	6867	27	232	2919	125	3	1	121	1331	68	1263
Kaupunkimaiset kunnat Urbana kommuner Urban municipalities	86	1685	9	82	860	83	1	-	82	643	31	612
Heinola	4	32	1	23	166	30	1	-	29	193	8	185
Mikkeli-St Michel	14	1047	5	14	261	38	-	-	38	191	10	181
Pieksämäki	11	136	-	15	124	2	-	-	2	79	4	75
Savonlinna-Nyslott	57	470	3	30	309	13	-	-	13	180	9	171
Taajaan asutut kunnat Tätortskommuner Semi-urban municipalities	3	328	2	2	120	1	-	-	1	50	2	48
Mäntyharju	3	328	2	2	120	1	-	-	1	50	2	48
Maaseutumaiset kunnat Landsbygdskommuner Rural municipalities	513	4854	16	148	1939	41	2	1	38	638	35	603

KESK - CENT											
Vaalipiiri ja kunta Valkrets och kommun Constituency and municipality	Yhteensä Totalt Total	Eeva	Harala	Kaunisto	Kivistö	Lindqvist	Peltari	Peni- käinen	Pesälä	Pohjamo	Procope
Antola	235	1	-	1	-	1	1	-	8	1	10
Enonkoski	232	1	1	3	-	1	-	-	17	-	54
Hartola	315	1	1	20	-	53	-	1	85	-	9
Haukivuori	481	1	-	2	1	-	2	2	20	-	2
Heinävesi	430	33	-	2	2	1	1	29	56	-	34
Hirvensalmi	321	1	2	3	1	-	-	-	25	3	7
Joroinen-Jorois	439	48	2	3	1	1	3	3	71	-	26
Juva	955	9	1	10	1	2	3	4	73	-	27
Jäppilä	222	40	-	3	-	2	-	2	31	-	9
Kangaslampi	177	29	1	1	1	-	1	3	12	-	40
Kangasniemi	864	12	2	6	1	3	-	16	55	1	12
Kerimäki	518	13	-	3	3	-	-	4	38	3	116
Mikkelin mlk-Michels lk	1125	13	6	8	1	1	2	12	39	1	24
Pertunmaa	235	1	2	4	-	2	1	-	73	-	5
Pieksämäen mlk-lk	559	88	5	5	1	1	1	8	63	1	31
Punkaharju	429	3	1	-	1	2	1	3	25	-	129
Putumala	398	2	1	3	-	2	-	1	61	4	33
Rantasalmi	499	9	1	7	-	2	1	9	49	1	78
Ristiina	491	5	1	8	1	-	1	1	50	1	22
Savonranta	146	3	-	-	-	2	-	2	18	1	43
Sulkava	462	5	4	3	-	3	1	1	43	1	52
Sysmä	498	1	7	36	-	136	1	-	136	2	11
Virtasalmi	165	8	-	4	-	-	-	4	22	-	7
<b>Kuopio</b>	<b>18053</b>	<b>7238</b>	<b>63</b>	<b>185</b>	<b>35</b>	<b>26</b>	<b>70</b>	<b>1001</b>	<b>1411</b>	<b>105</b>	<b>1217</b>
Kaupunkimaiset kunnat											
Urbana kommuner											
Urban municipalities	5798	2047	12	43	17	13	32	490	392	47	559
Ilisalmi-Idensalmi	1507	426	3	14	-	3	11	168	113	25	136
Kuopio	3847	1494	8	26	16	8	19	280	241	19	387
Varkaus	444	127	1	3	1	2	2	42	38	3	36
Taajaan asutut kunnat											
Tätortskommuner											
Semi-urban municipalities	2462	1546	10	12	4	1	3	92	120	7	138
Sillinjärvi	1239	499	5	8	2	-	2	87	102	6	114
Suonenjoki	1223	1047	5	4	2	1	1	5	18	1	24
Maaseutumaiset kunnat											
Landsbygdskommuner											
Rural municipalities	9793	3645	41	130	14	12	35	419	899	51	520
Juankoski	495	170	2	6	1	-	1	2	40	1	21
Kaavi	330	125	1	5	2	-	-	11	21	-	16
Karttula	306	172	-	1	-	-	-	2	25	-	23
Keitele	396	133	2	8	-	2	-	6	56	1	22
Kiuruvesi	1199	353	5	17	2	2	6	68	142	22	80
Lapinlahti	703	167	4	9	1	2	6	60	49	6	52
Leppävirta	1065	405	2	9	3	-	2	79	63	-	54
Maaninka	411	120	-	8	-	-	-	4	46	3	17
Niisjä	739	306	-	5	1	-	2	27	107	-	26
Pielavesi	780	314	-	8	-	1	3	51	65	5	32
Rautalampi	441	291	4	3	-	-	-	8	12	2	14
Rautavaara	133	49	-	-	-	-	1	3	15	-	11
Sonkajärvi	566	154	2	8	3	1	4	39	51	4	34

Vaalipiiri ja kunta Valokrets och kommun Constituency and municipality	RKP - SFP						SKL - FKF					
	Rouvinen	Siiskonen	Vainiomäki- Anders.	Virran- koski	Väyrynen	Yhteensä Totalt Total	Ahlberg	Ingo	Thors	Yhteensä Totalt Total	Heikkänen	Korhoja
Anttola	1	173	1	1	36	1	-	-	1	10	-	10
Enonkoski	25	67	-	2	61	-	-	-	-	38	2	36
Hartola	5	42	-	10	88	1	-	-	1	39	1	38
Haukivuori	3	411	1	2	34	-	-	-	-	12	-	12
Heinävesi	113	61	2	4	92	4	-	-	4	22	2	20
Hirvensalmi	5	187	1	2	84	1	-	-	1	22	1	21
Joroinen-Jorois	29	130	-	7	115	9	1	-	8	51	3	48
Juva	40	629	-	7	149	3	-	1	2	33	-	33
Jäppilä	18	78	-	1	38	1	-	-	1	10	-	10
Kangaslampi	14	32	-	-	43	-	-	-	-	7	2	5
Kangasniemi	10	580	1	26	139	1	-	-	1	47	3	44
Kenimäki	54	164	1	3	116	-	-	-	-	58	2	56
Mikkelin mlk-Michels lk	17	841	1	8	151	2	-	-	2	55	2	53
Pertunmaa	4	98	2	6	37	1	-	-	1	13	-	13
Pieksämäen mlk-lk	8	199	1	27	120	-	-	-	-	32	4	28
Punkaharju	29	139	1	8	87	2	-	-	2	40	-	40
Puumala	19	174	-	6	92	3	-	-	3	29	5	24
Rantasalmi	43	164	1	5	129	3	-	-	3	12	1	11
Ristiina	10	311	-	2	78	3	-	-	3	30	1	29
Savonranta	27	19	-	2	29	-	-	-	-	1	1	-
Sulkava	28	206	1	8	106	-	-	-	-	23	1	22
Sysmä	8	64	1	11	84	6	1	-	5	45	4	41
Virtasalmi	3	85	1	-	31	-	-	-	-	9	-	9
<b>Kuopio</b>	<b>870</b>	<b>1500</b>	<b>22</b>	<b>415</b>	<b>3895</b>	<b>128</b>	<b>12</b>	<b>2</b>	<b>114</b>	<b>1142</b>	<b>86</b>	<b>1056</b>
<b>Kaupunkimaiset kunnat</b> Urbana kommuner Urban municipalities	<b>170</b>	<b>556</b>	<b>9</b>	<b>150</b>	<b>1261</b>	<b>89</b>	<b>4</b>	<b>1</b>	<b>84</b>	<b>595</b>	<b>43</b>	<b>552</b>
Iisalmi-Idensalmi	51	100	2	41	414	8	-	-	8	72	10	62
Kuopio	107	411	6	98	727	55	2	-	53	393	27	366
Varkaus	12	45	1	11	120	26	2	1	23	130	6	124
<b>Taajaan asutut kunnat</b> Tätortskommuner Semi-urban municipalities	<b>54</b>	<b>126</b>	<b>3</b>	<b>32</b>	<b>314</b>	<b>7</b>	<b>1</b>	<b>-</b>	<b>6</b>	<b>106</b>	<b>4</b>	<b>102</b>
Sillinjärvi	51	102	3	24	234	6	-	-	6	70	4	66
Suonenjoki	3	24	-	8	80	1	1	-	-	36	-	36
<b>Maaseutumaiset kunnat</b> Landsbygdskommuner Rural municipalities	<b>646</b>	<b>818</b>	<b>10</b>	<b>233</b>	<b>2320</b>	<b>32</b>	<b>7</b>	<b>1</b>	<b>24</b>	<b>441</b>	<b>39</b>	<b>402</b>
Juankoski	60	47	-	11	133	2	1	-	1	22	3	19
Kaavi	32	24	-	4	89	2	-	-	2	18	2	16
Karttula	4	20	-	3	56	-	-	-	-	40	3	37
Keitele	12	33	1	6	114	3	-	-	3	13	-	13
Kiuruvesi	55	108	1	45	293	4	1	-	3	23	5	18
Lapinlahi	50	61	2	29	205	4	-	-	4	35	-	35
Leppävirta	86	141	-	5	216	4	-	-	4	56	2	54
Maaninka	47	45	-	11	108	1	1	-	-	8	-	8
Nilsia	66	59	2	19	117	2	-	-	2	50	7	43
Pielavesi	26	60	1	23	188	-	-	-	-	15	3	12
Rautalampi	15	19	-	5	68	1	1	-	-	28	1	27
Rautavaara	12	5	1	2	34	-	-	-	-	10	3	7
Sonkajärvi	25	35	-	25	181	-	-	-	-	26	1	25

KESK - CENT											
Vaalipiiri ja kunta Valkrets och kommun Constituency and municipality	Yhteensä Totalt Total	Eeva	Harala	Kaunisto	Kivistö	Lindqvist	Peltari	Pentti- käinen	Pesälä	Pohjamo	Procope
Tervo	334	204	1	5	-	1	1	4	27	-	9
Tuusniemi	331	122	1	5	-	1	-	5	34	3	11
Varpaisjärvi	311	105	-	3	-	-	3	23	22	-	9
Vehmersalmi	287	94	-	2	1	-	-	2	28	-	32
Vesanto	455	240	7	10	-	-	-	3	47	-	24
Vierämä	511	121	3	18	-	2	6	22	49	4	33
<b>Pohjois-Karjala - Norra Karelen - North Karelia</b>	<b>10089</b>	<b>309</b>	<b>15</b>	<b>53</b>	<b>38</b>	<b>13</b>	<b>22</b>	<b>424</b>	<b>517</b>	<b>33</b>	<b>700</b>
<b>Kaupunkimaiset kunnat Urbana kommuner Urban municipalities</b>	<b>1511</b>	<b>55</b>	<b>7</b>	<b>6</b>	<b>20</b>	<b>3</b>	<b>4</b>	<b>155</b>	<b>72</b>	<b>10</b>	<b>121</b>
Joensuu	1511	55	7	6	20	3	4	155	72	10	121
<b>Taajaan asutut kunnat Tätortskommuner Semi-urban municipalities</b>	<b>1908</b>	<b>94</b>	<b>-</b>	<b>10</b>	<b>4</b>	<b>-</b>	<b>8</b>	<b>81</b>	<b>121</b>	<b>7</b>	<b>89</b>
Outokumpu	468	16	-	3	3	-	1	60	27	1	18
Lieksa	826	36	-	5	1	-	4	13	52	3	48
Nurmes	614	42	-	2	-	-	3	8	42	3	23
<b>Maaseutumaiset kunnat Landsbygdskommuner Rural municipalities</b>	<b>6670</b>	<b>160</b>	<b>8</b>	<b>37</b>	<b>14</b>	<b>10</b>	<b>10</b>	<b>188</b>	<b>324</b>	<b>16</b>	<b>490</b>
Eno	333	13	1	-	2	-	1	4	16	1	27
Ilomantsi-Ilomants	416	12	-	1	-	2	-	6	21	3	34
Juuka	562	21	-	8	2	1	2	5	32	2	43
Kesälahti	258	1	-	4	-	2	-	6	24	-	81
Kiihtelysvaara	218	2	-	1	-	1	1	7	11	-	10
Kitee	796	20	1	3	7	1	1	17	54	2	79
Kontiolahti	538	13	-	3	1	-	1	19	26	4	59
Liperi	1234	18	2	1	1	-	1	84	28	2	31
Pohvijärvi	608	16	-	3	-	2	-	4	21	2	30
Pyhäselkä	365	7	1	2	-	1	1	10	12	-	15
Rääkkylä	375	4	1	1	-	-	-	2	19	-	16
Tohmajärvi	466	17	-	5	1	-	2	14	34	-	32
Tuupovaara	151	3	2	3	-	-	-	2	4	-	15
Valtimo	293	12	-	1	-	-	-	5	19	-	11
Värtsilä	57	1	-	1	-	-	-	3	3	-	7
<b>Vaasa - Vasa</b>	<b>40791</b>	<b>113</b>	<b>95</b>	<b>127</b>	<b>40</b>	<b>18</b>	<b>59</b>	<b>1016</b>	<b>309</b>	<b>243</b>	<b>445</b>
<b>Kaupunkimaiset kunnat Urbana kommuner Urban municipalities</b>	<b>5128</b>	<b>42</b>	<b>24</b>	<b>8</b>	<b>20</b>	<b>4</b>	<b>22</b>	<b>440</b>	<b>72</b>	<b>69</b>	<b>139</b>
Kaskinen-Kaskö	36	-	-	-	1	-	-	-	1	1	1
Kokkola-Karleby	1532	14	7	3	3	1	8	306	26	46	62
Pietarsaari-Jakobstad	214	5	3	-	-	2	1	8	-	-	6
Seinäjoki	2508	10	6	2	11	-	3	25	29	8	31
Vaasa-Vasa	838	13	8	3	5	1	10	101	16	14	39

Vaalipiiri ja kunta Valikrets och kommun Constituency and municipality	RKP - SFP						SKL - FKF					
	Rouvinen	Siskonen	Vainiomäki- Anders.	Virran- koski	Väyrynen	Yhteensä Totalt Total	Ahberg	Ingo	Thors	Yhteensä Totalt Total	Heikkinen	Korhola
Tervo	11	23	-	4	44	2	1	1	-	19	-	19
Tuusniemi	31	20	-	4	94	-	-	-	-	23	3	20
Varpaisjärvi	26	27	1	7	85	2	-	-	2	14	-	14
Vehmersalmi	33	29	-	-	66	1	-	-	1	15	2	13
Vesanto	14	20	1	8	81	3	1	-	2	13	1	12
Vieremä	41	42	-	22	148	1	1	-	-	13	3	10
<b>Pohjois-Karjala - Norra Karelen - North Karelia</b>	<b>5263</b>	<b>249</b>	<b>17</b>	<b>182</b>	<b>2254</b>	<b>52</b>	<b>1</b>	<b>5</b>	<b>46</b>	<b>1017</b>	<b>53</b>	<b>964</b>
<b>Kaupunkimaiset kunnat Urbana kommuner Urban municipalities</b>	<b>592</b>	<b>35</b>	<b>6</b>	<b>60</b>	<b>365</b>	<b>24</b>	<b>-</b>	<b>-</b>	<b>24</b>	<b>280</b>	<b>20</b>	<b>260</b>
Joensuu	592	35	6	60	365	24	-	-	24	280	20	260
<b>Taajaan asutut kunnat Tätortskommuner Semi-urban municipalities</b>	<b>900</b>	<b>42</b>	<b>2</b>	<b>47</b>	<b>503</b>	<b>16</b>	<b>1</b>	<b>5</b>	<b>10</b>	<b>159</b>	<b>10</b>	<b>149</b>
Outokumpu	206	7	2	11	113	10	-	5	5	32	1	31
Lieksa	415	20	-	19	210	2	-	-	2	62	6	56
Nurmes	279	15	-	17	180	4	1	-	3	65	3	62
<b>Maaseutumaiset kunnat Landsbygdskommuner Rural municipalities</b>	<b>3771</b>	<b>172</b>	<b>9</b>	<b>75</b>	<b>1386</b>	<b>12</b>	<b>-</b>	<b>-</b>	<b>12</b>	<b>578</b>	<b>23</b>	<b>555</b>
Eno	144	13	1	13	97	-	-	-	-	44	3	41
Ilomantsi-Ilomants	199	11	1	11	115	1	-	-	1	46	1	45
Juuka	297	11	-	2	136	1	-	-	1	39	3	36
Kesälahti	64	16	1	3	56	-	-	-	-	38	3	35
Kiihtelysvaara	130	7	-	-	48	-	-	-	-	16	2	14
Kitee	405	32	-	4	170	3	-	-	3	95	1	94
Kontiolahti	276	9	2	13	112	1	-	-	1	57	3	54
Liperi	893	19	2	9	143	-	-	-	-	57	3	54
Pohvijärvi	393	15	-	8	114	2	-	-	2	51	1	50
Pyhäselkä	221	3	-	1	91	1	-	-	1	35	-	35
Rääkkylä	235	9	-	2	86	1	-	-	1	21	-	21
Tohmajärvi	264	11	-	1	85	1	-	-	1	41	2	39
Tuupovaara	87	3	1	2	29	-	-	-	-	11	-	11
Valtimo	133	9	1	5	97	1	-	-	1	18	1	17
Värtsilä	30	4	-	1	7	-	-	-	-	9	-	9
<b>Vaasa - Vasa</b>	<b>48</b>	<b>87</b>	<b>79</b>	<b>33919</b>	<b>4193</b>	<b>27317</b>	<b>216</b>	<b>1349</b>	<b>25752</b>	<b>2928</b>	<b>101</b>	<b>2827</b>
<b>Kaupunkimaiset kunnat Urbana kommuner Urban municipalities</b>	<b>4</b>	<b>16</b>	<b>26</b>	<b>3474</b>	<b>768</b>	<b>8686</b>	<b>77</b>	<b>192</b>	<b>8417</b>	<b>1136</b>	<b>46</b>	<b>1090</b>
Kaskinen-Kaskö	-	-	-	24	8	160	2	1	157	7	1	6
Kokkola-Karleby	1	4	7	775	269	1793	7	31	1755	417	15	402
Pietarsaari-Jakobstad	-	-	11	103	75	2700	14	38	2648	173	5	168
Seinäjoki	1	11	2	2150	219	38	-	4	34	239	9	230
Vaasa-Vasa	2	1	6	422	197	3995	54	118	3823	300	16	284

KESK - CENT											
Vaalipiiri ja kunta Valkrets och kommun Constituency and municipality	Yhteensä Totalt Total	Eeva	Harala	Kauristo	Kivistö	Lindqvist	Peltari	Pentti- käinen	Pesälä	Pohjamo	Procope
Taajaan asutut kunnat Tätortskommuner Semi-urban municipalities	14033	24	18	33	5	4	7	222	80	32	85
Alajärvi	1570	2	3	-	-	-	-	74	6	4	3
Ilmajoki	1827	2	3	11	1	-	-	6	20	-	11
Kannus	751	3	3	2	-	2	1	90	10	13	12
Kauhajoki	2085	3	-	7	-	-	2	6	5	1	10
Kauhava	2191	-	-	1	-	-	-	-	1	2	4
Kuikka	1330	2	-	2	-	-	-	4	16	4	9
Laihia-Laihela	911	4	3	3	-	-	-	5	3	-	7
Lapua-Lappo	2164	4	5	4	2	1	1	4	9	6	14
Mustasaari-Korsholm	131	1	-	2	-	1	-	5	1	1	4
Nurmo	1073	3	1	1	2	-	3	28	9	1	11
Maaseutumaiset kunnat Landsbygdskommuner Rural municipalities	21630	47	53	86	15	10	30	354	157	142	221
Alahärmä	1049	1	3	2	-	-	-	5	3	1	2
Alavus-Alavo	1669	4	2	3	1	2	1	32	4	-	13
Evijärvi	754	1	-	-	1	-	-	1	3	-	3
Halsua	321	1	1	3	-	-	3	5	7	7	5
Himanka	532	1	2	2	-	1	3	9	7	10	18
Isojoki-Storå	456	1	1	1	-	1	1	-	1	-	2
Isokyrö-Storkyro	859	1	1	1	-	1	2	4	2	-	5
Jalasjärvi	1418	3	3	14	-	1	2	6	11	1	18
Jurva	620	-	1	1	-	-	1	2	1	1	8
Karjoki-Bötom	357	1	1	1	-	-	-	-	-	-	4
Kaustinen-Kaustby	591	2	6	3	-	-	1	8	8	18	8
Korsnäs	5	-	-	-	-	-	-	-	-	-	-
Kortesjärvi	702	-	1	-	-	-	-	3	-	-	5
Kristinankaupunki- Kristinestad	273	2	3	4	-	-	-	2	1	-	4
Kruunupyö-Kronoby	157	-	1	3	-	1	-	2	1	-	2
Kuortane	898	1	1	-	8	1	-	1	2	-	4
Kälviä-Kelviä	530	-	1	2	1	-	2	14	18	15	18
Lappajärvi	925	1	-	-	-	-	1	24	-	1	7
Lehtimäki	441	1	1	-	-	-	2	4	7	-	-
Lestijärvi	171	1	-	-	1	-	1	4	5	8	-
Lohtaja-Lochteå	476	2	1	12	1	-	-	7	10	9	10
Luoto-Larsmo	19	-	1	-	-	2	-	1	-	-	-
Maalahki-Malax	58	1	1	-	-	-	1	1	-	-	3
Maksamaa-Maxmo	4	-	-	-	-	-	-	-	-	-	1
Närpiö-Närpes	68	1	-	1	-	-	-	-	-	-	3
Oravainen-Oravais	24	1	-	-	-	-	-	-	-	-	-
Perho	555	1	-	1	-	-	-	104	1	3	5
Peräseinäjoki	607	-	2	-	-	-	-	-	6	-	3
Pedersören kunta- Pedersöre	129	2	-	-	-	-	1	1	1	-	1
Soini	467	-	1	-	-	-	1	4	3	-	2
Teuva-Östermark	1118	3	4	3	-	-	1	4	4	32	6
Toholampi	580	1	2	2	-	-	4	45	12	11	17
Töysä	555	1	1	3	1	-	-	11	2	-	2
Ullava	197	3	-	2	-	-	-	3	6	7	1
Uusikaarlepyy-Nykarleby	73	-	-	2	-	-	-	12	-	2	-
Veteli-Vetil	494	4	1	7	-	-	1	2	9	4	10
Vimpeli-Vindala	565	-	1	4	-	-	-	11	2	1	3



Vaali- ja kunta Valkrets och kommun Constituency and municipality	RKP - SFP						SKL - FKF					
	Rouvinen	Siiskonen	Vainiomäki- Anders.	Viran- koski	Väyrynen	Yhteensä Totalt Total	Ahlberg	Ingo	Thors	Yhteensä Totalt Total	Heikkinen	Korhola
<b>Taajaan asutut kunnat</b> Tätortskommuner Semi-urban municipalities	12	35	23	12429	1024	3168	42	356	2770	547	17	530
Alajärvi	1	2	2	1304	169	2	1	-	1	48	2	46
Ilmajoki	-	2	2	1639	130	3	-	-	3	49	2	47
Kannus	2	10	3	488	112	2	-	-	2	53	2	51
Kauhajoki	3	6	4	1935	103	12	-	-	12	44	2	42
Kauhava	1	-	2	2141	39	5	-	-	5	43	2	41
Kurikka	-	4	3	1178	108	7	-	-	7	54	2	52
Laihia-Laihela	2	6	2	785	91	9	-	-	9	35	1	34
Lapua-Lappo	3	5	2	1961	143	7	-	1	6	76	3	73
Mustasaari-Korsholm	-	-	-	68	48	3112	41	354	2717	83	1	82
Nurmo	-	-	3	930	81	9	-	1	8	62	-	62
<b>Maaseutumaiset kunnat</b> Landsbygdskommuner Rural municipalities	32	36	30	18016	2401	15463	97	801	14565	1245	38	1207
Alahärmä	2	1	-	991	38	4	-	-	4	17	2	15
Alavus-Alavo	2	1	1	1511	92	2	-	-	2	66	-	66
Evijärvi	1	-	1	701	42	5	-	-	5	10	-	10
Halsua	2	3	1	211	72	1	-	-	1	14	1	13
Himanka	-	2	2	377	98	5	-	-	5	15	2	13
Isojoki-Storå	-	1	-	398	49	-	-	-	-	11	2	9
Isokyrö-Storkyro	-	-	-	789	53	13	-	1	12	42	3	39
Jalasjärvi	1	-	-	1223	135	5	1	1	3	34	2	32
Jurva	-	2	1	528	74	1	-	1	-	35	-	35
Karjoki-Bötom	-	-	-	317	33	2	-	-	2	6	1	5
Kaustinen-Kaustby	1	2	-	402	132	13	-	1	12	26	1	25
Korsnäs	-	-	-	1	4	618	7	30	581	8	-	8
Kortesjärvi	-	-	1	664	28	1	-	1	-	10	1	9
Kristinankaupunki- Kristinestad	5	1	-	217	34	1636	6	46	1584	25	2	23
Kruunupyö-Kronoby	-	-	1	59	87	1957	17	98	1842	48	1	47
Kuortane	3	2	-	803	72	2	-	-	2	58	-	58
Kälviä-Kelviä	3	-	5	390	61	6	-	-	6	90	-	90
Lappajärvi	1	-	-	805	85	2	-	-	2	36	1	35
Lehtimäki	-	1	-	376	49	1	-	-	1	16	-	16
Lestijärvi	-	-	1	116	34	-	-	-	-	3	-	3
Lohtaja-Lochteå	1	3	2	349	69	4	-	-	4	49	1	48
Luoto-Larsmo	-	-	-	6	9	619	1	17	601	116	-	116
Maatalohi-Malax	-	-	-	25	26	1268	12	85	1171	4	-	4
Maksamaa-Maxmo	-	-	-	-	3	268	2	17	249	3	-	3
Närpiö-Närpes	-	-	-	32	31	2599	15	176	2408	28	1	27
Oravainen-Oravais	-	-	-	11	12	711	3	23	685	2	1	1
Perho	2	-	1	347	90	1	-	-	1	6	2	4
Peräseinäjoki	-	-	3	544	49	1	-	-	1	38	-	38
Pedersören kunta- Pedersöre	-	-	-	71	52	2652	17	120	2515	133	3	130
Soini	-	-	1	404	51	-	-	-	-	44	1	43
Teuva-Östermark	1	5	2	942	111	10	-	-	10	18	1	17
Toholampi	1	5	-	397	83	1	-	-	1	35	1	34
Töysä	-	-	1	473	60	-	-	-	-	7	1	6
Ullava	-	-	-	138	37	-	-	-	-	-	-	-
Uusikaarlepyy-Nykarleby	-	-	2	26	29	1958	10	109	1839	47	2	45
Veteli-Vetli	-	2	-	396	58	7	-	-	7	24	-	24
Vimpeli-Vindala	-	-	1	449	93	-	-	-	-	20	1	19

KESK - CENT											
Vaalipiiri ja kunta Valokrets och kommun Constituency and municipality	Yhteensä Totalt Total	Eeva	Harala	Kaunisto	Kivistö	Lindqvist	Pelttari	Pentti- käinen	Pesälä	Pohjamo	Procope
Vähäkyrö-Liikkyro	457	1	3	3	-	-	-	8	3	4	5
Vöyr-Vörä	84	-	-	-	-	-	-	-	-	-	1
Ylihärmä	599	1	3	1	-	-	-	1	2	3	1
Ylistaro	1055	1	3	1	-	-	-	4	6	2	8
Ähtäri-Etsari	718	2	-	4	1	-	1	9	9	2	13
<b>Keski-Suomi - Mellersta Finland - Central Finland</b>	<b>14889</b>	<b>313</b>	<b>84</b>	<b>198</b>	<b>45</b>	<b>45</b>	<b>47</b>	<b>1263</b>	<b>803</b>	<b>82</b>	<b>697</b>
<b>Kaupunkimaiset kunnat Urbana kommuner Urban municipalities</b>	<b>4127</b>	<b>113</b>	<b>27</b>	<b>21</b>	<b>25</b>	<b>11</b>	<b>24</b>	<b>534</b>	<b>163</b>	<b>43</b>	<b>317</b>
Jyväskylä	2685	75	14	14	17	10	19	380	98	29	211
Jyväskylän mlk-ik	1284	29	12	6	7	-	5	152	54	13	94
Suolahti	158	9	1	1	1	1	-	2	11	1	12
<b>Taajaan asutut kunnat Tätortskommuner Semi-urban municipalities</b>	<b>3669</b>	<b>75</b>	<b>18</b>	<b>46</b>	<b>10</b>	<b>11</b>	<b>10</b>	<b>318</b>	<b>210</b>	<b>17</b>	<b>154</b>
Jämsä	626	16	5	12	2	1	2	44	68	3	19
Jämsänkoski	260	5	2	9	-	2	1	24	22	-	16
Keuruu	838	15	5	9	2	3	2	7	23	2	25
Laukaa	983	19	4	15	4	-	3	131	49	5	42
Muurame	361	8	2	-	2	3	1	45	15	4	21
Äänekoski	601	12	-	1	-	2	1	67	33	3	31
<b>Maaseutumaiset kunnat Landsbygdskommuner Rural municipalities</b>	<b>7093</b>	<b>125</b>	<b>39</b>	<b>131</b>	<b>10</b>	<b>23</b>	<b>13</b>	<b>411</b>	<b>430</b>	<b>22</b>	<b>226</b>
Hankasalmi	549	22	3	12	2	2	2	32	36	2	24
Joutsa	396	13	6	9	-	1	1	6	59	1	14
Kannonkoski	202	-	-	-	-	-	-	30	2	1	6
Karstula	498	8	1	2	-	-	-	15	12	-	11
Kinnula	344	4	2	2	-	1	1	77	16	4	8
Kivijärvi	229	1	-	4	-	-	-	36	8	3	7
Konnevesi	362	18	1	8	-	1	-	19	27	-	8
Korpilahhti	472	5	3	11	1	3	-	25	37	1	11
Kuhmoinen	193	7	3	28	1	8	-	1	42	1	10
Kyyjärvi	257	2	1	1	-	1	-	13	4	-	2
Leivonmäki	140	2	-	-	-	-	1	1	27	-	3
Luhanka	106	-	-	2	1	1	-	1	7	-	2
Multia	216	2	2	2	1	-	-	-	7	-	4
Peljävesi	331	2	1	2	-	-	-	9	15	1	6
Pihtipudas	531	3	6	8	-	1	-	40	34	4	28
Pylkönmäki	162	1	-	-	-	-	-	13	4	-	2
Saarijärvi	874	8	3	12	2	3	2	22	29	2	31
Sumainen	149	7	1	3	-	-	2	8	5	-	3
Toivakka	188	3	4	4	-	-	1	12	13	1	9
Uurainen	286	3	1	6	-	-	-	35	9	-	11
Viitasaari	608	14	1	15	2	1	3	16	37	1	26
<b>Oulu - Uleåborg</b>	<b>44584</b>	<b>296</b>	<b>110</b>	<b>143</b>	<b>31</b>	<b>46</b>	<b>691</b>	<b>6297</b>	<b>809</b>	<b>23943</b>	<b>680</b>

Vaali­piiri ja kunta Val­krets och kommun Constituency and municipality	RKP - SFP						SKL - FKF					
	Rouvinen	Siiskonen	Vainiomäki- Anders.	Virran- koski	Väyrynen	Yhteensä Totalt Total	Ahlberg	Ingo	Thors	Yhteensä Totalt Total	Heikkinen	Korhola
Vähäkylö-Lilkyro	3	-	1	380	46	11	-	1	10	13	-	13
Vöyri-Vörä	-	-	-	67	16	1064	6	72	986	10	-	10
Ylihärmä	-	1	-	558	28	2	-	-	2	10	1	9
Ylistaro	2	2	1	950	75	5	-	2	3	28	1	27
Ähtäri-Etseri	1	2	1	572	101	8	-	-	8	40	2	38
<b>Keski-Suomi - Mellersta Finland - Central Finland</b>	<b>137</b>	<b>1072</b>	<b>40</b>	<b>6501</b>	<b>3562</b>	<b>160</b>	<b>5</b>	<b>5</b>	<b>150</b>	<b>1698</b>	<b>99</b>	<b>1599</b>
<b>Kaupunkimaiset kunnat Urbana kommuner Urban municipalities</b>	<b>32</b>	<b>269</b>	<b>11</b>	<b>1572</b>	<b>965</b>	<b>110</b>	<b>2</b>	<b>2</b>	<b>106</b>	<b>856</b>	<b>44</b>	<b>812</b>
Jyväskylä	18	191	7	966	636	89	2	1	86	655	32	623
Jyväskylän mlk-ik	14	74	4	545	275	19	-	1	18	153	7	146
Suolahti	-	4	-	61	54	2	-	-	2	48	5	43
<b>Taajaan asutut kunnat Tätortskommuner Semi-urban municipalities</b>	<b>32</b>	<b>289</b>	<b>11</b>	<b>1645</b>	<b>823</b>	<b>21</b>	<b>2</b>	<b>-</b>	<b>19</b>	<b>352</b>	<b>21</b>	<b>331</b>
Jämsä	5	54	3	227	165	5	1	-	4	62	4	58
Jämsänkoski	2	19	-	82	76	3	-	-	3	31	3	28
Keuruu	11	55	1	532	146	3	-	-	3	68	3	65
Laukaa	7	90	3	405	206	2	-	-	2	73	4	69
Muurame	3	30	3	148	76	2	1	-	1	42	2	40
Äänekoski	4	41	1	251	154	6	-	-	6	76	5	71
<b>Maaseutumaiset kunnat Landsbygdskommuner Rural municipalities</b>	<b>73</b>	<b>514</b>	<b>18</b>	<b>3284</b>	<b>1774</b>	<b>29</b>	<b>1</b>	<b>3</b>	<b>25</b>	<b>490</b>	<b>34</b>	<b>456</b>
Hankasalmi	7	95	-	193	117	1	-	-	1	21	2	19
Joutsa	4	65	2	88	127	2	-	-	2	30	2	28
Kannonkoski	-	6	-	117	40	-	-	-	-	8	1	7
Karstula	5	10	1	335	98	1	-	-	1	10	-	10
Kinnula	3	6	-	130	90	-	-	-	-	1	-	1
Kivijärvi	2	5	-	94	69	-	-	-	-	3	-	3
Konnevesi	4	29	4	167	76	2	-	1	1	49	2	47
Korpähti	3	43	1	199	129	4	-	-	4	17	2	15
Kuhmoinen	3	7	-	47	35	2	-	-	2	27	1	26
Kyyjärvi	1	4	-	168	60	1	-	-	1	14	-	14
Leivonmäki	-	42	1	34	29	1	-	-	1	14	-	14
Luhanka	-	5	-	45	42	1	-	1	-	8	1	7
Multia	1	8	-	136	53	1	-	-	1	13	-	13
Petäjävesi	5	16	-	176	98	5	-	-	5	47	3	44
Pihtipudas	2	24	-	258	123	-	-	-	-	4	-	4
Pykkönmäki	2	3	-	103	34	-	-	-	-	2	2	-
Saarijärvi	16	61	4	445	234	-	-	-	-	49	8	41
Sumiainen	-	13	-	66	41	1	1	-	-	17	1	16
Toivalka	1	23	1	77	39	-	-	-	-	57	3	54
Uurainen	-	10	-	118	93	-	-	-	-	34	1	33
Viitasaari	14	39	4	288	147	7	-	1	6	65	5	60
<b>Oulu - Uleåborg</b>	<b>237</b>	<b>320</b>	<b>57</b>	<b>888</b>	<b>10036</b>	<b>212</b>	<b>6</b>	<b>7</b>	<b>199</b>	<b>1489</b>	<b>283</b>	<b>1206</b>

KESK - CENT											
Vaalipiiri ja kunta Valikrets och kommun Constituency and municipality	Yhteensä Totalt Total	Eeva	Harala	Kaunisto	Kivistö	Lindqvist	Peltari	Pentti- kainen	Pesälä	Pohjamo	Procope
<b>Kaupunkimaiset kunnat</b>											
<b>Urbana kommuner</b>											
Urban municipalities	13772	105	36	25	15	10	313	2556	207	7128	243
Haukipudas	1713	1	-	-	-	-	13	145	2	1409	5
Kajaani-Kajana	1720	42	10	8	3	3	53	242	99	450	80
Kempele	1031	8	3	2	-	-	12	269	14	502	12
Oulu-Uleåborg	7334	46	20	14	11	7	208	1362	69	3839	114
Oulunsalo	796	-	-	1	-	-	8	360	8	301	9
Raahe-Brahestad	1178	8	3	-	1	-	19	178	15	627	23
<b>Taajaan asutut kunnat</b>											
<b>Tätortskommuner</b>											
Semi-urban municipalities	12310	60	16	37	8	15	138	1690	168	6856	173
Haapajärvi	902	3	2	7	1	2	8	225	28	391	17
Haapavesi	1179	5	1	2	-	1	11	167	18	718	15
Ii	653	1	1	-	2	-	9	43	1	481	2
Kalajoensuu	1226	5	1	4	1	1	12	122	22	668	18
Kuusamo	2711	11	3	2	1	2	33	263	29	1528	23
Muhos	782	5	-	2	-	2	15	87	12	435	14
Nivala	1819	5	3	7	1	-	6	241	14	1062	28
Oulainen	1081	13	4	3	1	2	17	148	20	621	21
Pattijoki	573	4	-	4	-	1	6	121	3	333	3
Ylivieska	1384	8	1	6	1	4	21	273	21	619	32
<b>Maaseutumaiset kunnat</b>											
<b>Landsbygdskommuner</b>											
Rural municipalities	18502	131	58	81	8	21	240	2051	434	9959	264
Alavieska	497	4	-	2	-	-	2	31	14	331	4
Hailuoto-Karlö	123	-	1	-	1	-	3	5	2	86	3
Hyrnsalmi	290	3	-	-	-	1	5	1	15	82	3
Kestää	350	3	2	-	-	-	3	22	7	236	2
Kiiminki	892	4	-	-	-	-	11	177	2	514	7
Kuhmo	768	16	2	9	1	1	16	5	48	310	40
Kuivaniemi	332	2	1	2	-	-	17	6	1	167	3
Kärsämäki	567	3	2	4	-	-	7	35	3	418	4
Liminka-Limingo	622	3	2	5	-	2	13	135	9	337	4
Lumijoki	225	2	-	-	-	-	1	36	5	130	2
Merijärvi	342	1	-	3	-	-	1	69	-	201	1
Paltamo	312	4	7	3	1	2	9	3	13	113	7
Piippola	184	2	-	1	-	-	-	13	3	111	2
Pudasjärvi	1497	4	3	2	-	2	17	226	11	946	4
Pulkki	308	2	1	-	-	-	1	9	9	215	3
Puolanka	367	5	2	2	-	2	17	24	11	112	13
Pyhäjoki	628	2	3	3	1	1	8	24	9	456	4
Pyhäjärvi	777	13	2	2	1	1	2	67	24	385	43
Pyhäntä	279	1	-	2	-	2	2	52	-	148	2
Rantsila	381	1	1	1	-	1	3	20	7	228	8
Reisjärvi	537	1	3	2	1	-	1	74	17	268	2
Ristijärvi	226	1	2	1	-	-	5	-	11	99	1
Ruukki	784	5	1	3	-	-	3	155	17	437	8
Sievi	776	3	3	3	-	-	9	213	19	290	13
Sillakajoki	243	-	-	-	-	1	1	67	-	139	2
Solkamo	943	13	4	17	-	2	28	28	59	302	30
Suomussalmi	852	8	4	4	-	1	17	13	51	338	12
Vaala	535	6	4	-	-	1	8	43	14	244	3

Vaali- ja kunta Valkrets och kommun Constituency and municipality	RKP - SFP						SKL - FKF					
	Rouvinen	Siskonen	Vainiomäki- Anders.	Virran- koski	Väyrynen	Yhteensä Totalt Total	Ahlberg	Ingo	Thors	Yhteensä Totalt Total	Heikknen	Korhola
<b>Kaupunkimaiset kunnat</b> Urbana kommuner Urban municipalities	58	92	23	160	2801	152	-	5	147	700	105	595
Haukipudas	-	2	1	4	131	3	-	-	3	14	-	14
Kajaani-Kajana	36	69	3	53	569	6	-	-	6	127	42	85
Kempele	3	-	2	10	194	1	-	-	1	19	5	14
Oulu-Uleåborg	17	17	14	79	1517	131	-	5	126	478	46	432
Oulunsalo	-	2	2	2	103	2	-	-	2	13	5	8
Raahe-Brahestad	2	2	1	12	287	9	-	-	9	49	7	42
<b>Taajaan asutut kunnat</b> Tätortskommuner Semi-urban municipalities	51	38	10	364	2688	28	3	-	25	242	37	205
Haapajärvi	5	1	-	31	181	7	2	-	5	29	2	27
Haapavesi	3	3	-	15	220	1	-	-	1	28	4	24
Ii	-	1	-	2	110	1	-	-	1	2	-	2
Katajoki	9	3	2	126	232	6	-	-	6	37	2	35
Kuusamo	5	12	3	11	785	5	1	-	4	26	7	19
Muhos	7	3	1	5	194	1	-	-	1	16	6	10
Nivala	12	6	-	51	383	1	-	-	1	23	4	19
Oulainen	5	3	1	25	197	1	-	-	1	29	5	24
Pattijoki	1	1	-	3	93	-	-	-	-	17	2	15
Ylivieska	4	3	3	95	293	5	-	-	5	35	5	30
<b>Maaseutumaiset kunnat</b> Landsbygdskommuner Rural municipalities	128	192	24	364	4547	32	3	2	27	547	141	406
Alavieska	1	-	1	22	85	1	-	-	1	19	3	16
Hailuoto-Karfi	-	-	-	1	21	-	-	-	-	4	1	3
Hyrnsalmi	1	7	-	10	162	2	-	-	2	9	3	6
Kestli	-	2	1	2	70	-	-	-	-	4	2	2
Kiiminki	1	1	1	6	168	5	-	-	5	27	4	23
Kuhmo	18	38	1	27	236	1	-	-	1	125	64	61
Kuivaniemi	1	-	-	1	131	-	-	-	-	-	-	-
Kårsämäki	8	3	3	8	69	2	-	-	2	6	1	5
Liminka-Limingo	-	1	-	10	101	-	-	-	-	13	3	10
Lumijoki	2	-	-	-	47	1	-	-	1	4	-	4
Merijärvi	2	1	-	5	58	-	-	-	-	2	-	2
Paltamo	2	21	1	2	124	2	-	1	1	51	8	43
Piippola	-	2	-	4	46	-	-	-	-	-	-	-
Pudasjärvi	2	-	1	4	275	2	-	-	2	5	-	5
Pulkki	1	-	-	3	64	1	-	-	1	6	-	6
Puolanka	2	13	1	3	160	-	-	-	-	15	4	11
Pyhäjoki	2	-	-	2	113	-	-	-	-	18	-	18
Pyhäjärvi	10	12	1	29	185	-	-	-	-	41	4	37
Pyhäntä	2	-	-	3	65	-	-	-	-	3	1	2
Rantsila	3	1	-	2	105	-	-	-	-	2	-	2
Reisjärvi	11	-	-	52	105	-	-	-	-	4	1	3
Ristijärvi	7	16	-	4	79	-	-	-	-	12	5	7
Ruukki	4	3	2	2	144	4	-	-	4	2	1	1
Sievi	-	1	1	77	144	1	-	-	1	7	-	7
Sillakajoki	1	-	1	1	30	-	-	-	-	8	-	8
Sotkamo	28	36	1	27	368	4	3	-	1	61	15	46
Suomussalmi	4	24	-	23	353	1	-	-	1	31	11	20
Vaala	1	-	1	8	202	1	-	1	-	9	3	6

Vaalipiiri ja kunta Valkrets och kommun Constituency and municipality	KESK - CENT										
	Yhteensä Totalt Total	Eeva	Harala	Kaunisto	Kivtstö	Lindqvist	Peltari	Pentti- käinen	Pesälä	Pohjamo	Procope
Taivalkoski	829	3	1	-	-	-	4	80	11	547	4
Temmes	119	1	-	-	-	-	-	3	1	81	3
Tymävä	575	2	1	3	1	-	6	113	14	296	14
Utajärvi	500	-	1	1	-	-	7	73	5	286	2
Vihanti	546	4	-	3	-	1	2	29	6	354	2
Vuolijoki	236	6	2	3	-	-	5	19	9	89	6
Yli-Ii	570	2	1	-	1	-	2	92	3	376	-
Ylikiminki	490	1	2	-	-	-	4	89	4	287	3
<b>Lappi - Lappland - Lappland</b>	<b>21512</b>	<b>77</b>	<b>32</b>	<b>44</b>	<b>20</b>	<b>21</b>	<b>7040</b>	<b>1421</b>	<b>277</b>	<b>229</b>	<b>315</b>
<b>Kaupunkimaiset kunnat</b> Urbana kommuner											
Urban municipalities	7538	28	11	4	6	1	3226	521	65	78	96
Kemi	1708	5	-	1	2	-	489	95	11	17	9
Rovaniemi	2391	16	8	1	4	1	680	269	46	43	74
Tornio-Torneå	3439	7	3	2	-	-	2057	157	8	18	13
<b>Taajaan asutut kunnat</b> Tätortskommuner											
Semi-urban municipalities	4608	15	3	10	4	7	1077	379	56	44	59
Keminmaa	1300	4	-	1	1	1	270	49	4	8	10
Kemijärvi	1145	5	1	3	1	4	272	26	14	14	13
Rovaniemen mlk-lk	2163	6	2	6	2	2	535	304	38	22	36
<b>Maaseutumaiset kunnat</b> Landsbygdskommuner											
Rural municipalities	9366	34	18	30	10	13	2737	521	156	107	160
Enontekiö-Enontekiö	287	1	1	1	-	-	111	4	1	1	5
Inari-Enare	503	5	-	-	5	5	89	22	23	1	27
Kittilä	702	-	1	1	1	-	148	26	12	10	10
Kolari	495	1	1	2	-	1	264	7	3	2	3
Muonio	262	2	-	-	-	-	102	9	11	8	5
Pelkosenniemi	147	1	-	-	-	-	40	3	-	3	5
Posio	926	5	1	3	-	2	171	67	17	27	10
Ranua	837	2	1	3	-	-	167	268	11	9	7
Salla	682	5	-	-	-	-	172	7	10	7	9
Savukoski	211	2	-	-	-	-	49	2	8	1	1
Simo	606	-	1	1	-	-	190	32	-	5	2
Sodankylä	1155	1	7	8	3	3	256	19	19	14	51
Tervola	704	2	2	3	-	1	229	20	7	4	5
Pello	718	1	2	4	-	1	320	14	22	11	9
Utsjoki	155	2	-	2	1	-	26	2	5	-	2
Ylitornio-Övertorneå	976	4	1	2	-	-	403	19	7	4	9
<b>Ahvenanmaan maakunta - Landskapet Åland - Åland</b>	<b>48</b>	<b>3</b>	<b>-</b>	<b>3</b>	<b>-</b>	<b>3</b>	<b>2</b>	<b>-</b>	<b>-</b>	<b>-</b>	<b>4</b>
<b>Kaupunkimaiset kunnat</b> Urbana kommuner											
Urban municipalities	11	-	-	-	-	1	1	-	-	-	1
Maarianhamina-Mariehamn	11	-	-	-	-	-	1	-	-	-	1

Vaali­piiri ja kunta Valkrets och kommun Constituency and municipality	RKP - SFP						SKL - FKF					
	Rouvinen	Siskonen	Vainiomäki- Anders.	Viran- koski	Väyrynen	Yhteensä Totalt Total	Ahberg	Ingo	Thors	Yhteensä Totalt Total	Heikkinen	Korhola
Taivalkoski	2	2	-	-	175	-	-	-	-	5	-	5
Temmes	-	-	-	1	29	1	-	-	1	2	-	2
Tymävä	2	1	2	3	117	-	-	-	-	3	-	3
Utajärvi	4	-	-	3	118	-	-	-	-	12	4	8
Vihanti	-	-	-	16	129	-	-	-	-	21	1	20
Vuolijoki	4	6	-	3	84	-	-	-	-	10	2	8
Yli-Ii	1	1	1	-	90	2	-	-	2	2	-	2
Ylikiminki	1	-	4	-	95	1	-	-	1	4	-	4
<b>Lappi - Lappland - Laptland</b>	<b>63</b>	<b>56</b>	<b>29</b>	<b>81</b>	<b>11807</b>	<b>82</b>	<b>5</b>	<b>1</b>	<b>76</b>	<b>406</b>	<b>35</b>	<b>371</b>
<b>Kaupunkimaiset kunnat</b> Urbana kommuner Urban municipalities	<b>30</b>	<b>16</b>	<b>7</b>	<b>32</b>	<b>3417</b>	<b>46</b>	<b>2</b>	<b>-</b>	<b>44</b>	<b>200</b>	<b>19</b>	<b>181</b>
Kemi	-	2	3	1	1073	10	-	-	10	60	3	57
Rovaniemi	11	9	4	26	1199	24	2	-	22	114	14	100
Tornio-Torneå	19	5	-	5	1145	12	-	-	12	26	2	24
<b>Taajaan asutut kunnat</b> Tätortskommuner Semi-urban municipalities	<b>8</b>	<b>14</b>	<b>7</b>	<b>19</b>	<b>2906</b>	<b>7</b>	<b>1</b>	<b>1</b>	<b>5</b>	<b>88</b>	<b>7</b>	<b>81</b>
Keminmaa	-	1	3	2	946	1	-	-	1	28	2	26
Kemijärvi	2	6	1	3	780	2	-	-	2	38	3	35
Rovaniemen mlk-ik	6	7	3	14	1180	4	1	1	2	22	2	20
<b>Maaseutumaiset kunnat</b> Landsbygdskommuner Rural municipalities	<b>25</b>	<b>26</b>	<b>15</b>	<b>30</b>	<b>5484</b>	<b>29</b>	<b>2</b>	<b>-</b>	<b>27</b>	<b>118</b>	<b>9</b>	<b>109</b>
Enontekiö-Enontekis	-	1	1	1	159	2	-	-	2	1	-	1
Inari-Enare	1	1	5	3	316	4	-	-	4	8	1	7
Kitilä	3	-	1	4	485	2	-	-	2	7	1	6
Kolari	1	1	-	1	208	4	-	-	4	4	-	4
Muonio	-	1	2	1	121	2	-	-	2	8	1	7
Pelkosenniemi	-	-	1	-	94	-	-	-	-	2	-	2
Posio	2	4	-	4	613	1	-	-	1	13	1	12
Ranua	2	-	-	4	363	1	-	-	1	4	-	4
Salla	-	5	-	5	462	-	-	-	-	15	1	14
Savukoski	-	2	-	-	146	-	-	-	-	-	-	-
Simo	4	-	1	1	369	-	-	-	-	4	-	4
Sodankylä	3	3	2	1	765	2	1	-	1	24	1	23
Tervola	5	4	-	-	422	-	-	-	-	5	2	3
Peljo	2	-	-	4	328	1	-	-	1	6	-	6
Utsjoki	-	1	-	-	114	6	1	-	5	9	1	8
Ylitornio-Övertorneå	2	3	2	1	519	4	-	-	4	8	-	8
<b>Ahvenanmaan maakunta - Landskapet Åland - Åland</b>	<b>-</b>	<b>2</b>	<b>-</b>	<b>4</b>	<b>27</b>	<b>3053</b>	<b>41</b>	<b>61</b>	<b>2951</b>	<b>13</b>	<b>3</b>	<b>10</b>
<b>Kaupunkimaiset kunnat</b> Urbana kommuner Urban municipalities	<b>-</b>	<b>-</b>	<b>-</b>	<b>2</b>	<b>6</b>	<b>1312</b>	<b>17</b>	<b>15</b>	<b>1280</b>	<b>4</b>	<b>1</b>	<b>3</b>
Maarianhamina-Mariehamn	-	-	-	2	6	1312	17	15	1280	4	1	3

KESK - CENT											
Vaalipiiri ja kunta Valokrets och kommun Constituency and municipality	Yhteensä Totalt Total	Eeva	Harala	Kaunisto	Kivistö	Lindqvist	Peltari	Pentti- kainen	Pesäkä	Pohjamo	Procope
<b>Maaseutumaiset kunnat</b> Landsbygdskommuner Rural municipalities	37	3	-	3	-	2	1	-	-	-	3
Brändö	5	-	-	-	-	1	-	-	-	-	-
Eckerö	2	-	-	-	-	-	-	-	-	-	-
Finström	3	-	-	-	-	-	-	-	-	-	1
Föglö	1	-	-	-	-	-	-	-	-	-	-
Geta	1	-	-	1	-	-	-	-	-	-	-
Härnäs	-	-	-	-	-	-	-	-	-	-	-
Jomala	8	1	-	1	-	-	1	-	-	-	-
Kumlinge	1	-	-	1	-	-	-	-	-	-	-
Kökar	-	-	-	-	-	-	-	-	-	-	-
Lemland	2	-	-	-	-	-	-	-	-	-	2
Lumparland	-	-	-	-	-	-	-	-	-	-	-
Saltvik	6	1	-	-	-	1	-	-	-	-	-
Sottunga	1	-	-	-	-	-	-	-	-	-	-
Sund	3	-	-	-	-	-	-	-	-	-	-
Vårdö	4	1	-	-	-	-	-	-	-	-	-



Vaalipiiri ja kunta Valkrets och kommun Constituency and municipality	RKP - SFP						SKL - FKF					
	Rouvinen	Siskonen	Vainiomäki- Anders.	Viran- koski	Väyrynen	Yhteensä Totalt Total	Ahlberg	Ingo	Thors	Yhteensä Totalt Total	Heikkinen	Korhola
Maaseutumaiset kunnat Landsbygdskommuner Rural municipalities	-	2	-	2	21	1741	24	46	1671	9	2	7
Brändö	-	-	-	-	4	94	-	3	91	2	1	1
Eckerö	-	-	-	-	2	80	3	2	75	-	-	-
Finström	-	-	-	-	2	268	7	9	252	1	-	1
Föglö	-	-	-	-	1	94	1	3	90	1	-	1
Geta	-	-	-	-	-	43	-	-	43	-	-	-
Hammarland	-	-	-	-	-	91	1	2	88	2	-	2
Jornala	-	-	-	-	5	361	3	9	349	1	1	-
Kumlinge	-	-	-	-	-	77	-	3	74	-	-	-
Kökar	-	-	-	-	-	35	-	-	35	-	-	-
Lemland	-	-	-	-	-	171	2	5	164	2	-	2
Lumparland	-	-	-	-	-	52	1	-	51	-	-	-
Saltvik	-	-	-	2	2	149	2	3	144	-	-	-
Sottunga	-	-	-	-	1	43	-	1	42	-	-	-
Sund	-	-	-	-	3	88	1	3	84	-	-	-
Vårdö	-	2	-	-	1	95	3	3	89	-	-	-

TILASTOKESKUS / VAALITILASTOT

5.3. Ehdokkaiden äänimäärät kunnittain europarlamenttivaaleissa 1999, Kansallinen Kokoomus  
 Kandidaternas röstetal kommunvis i europaparlamentsvalet 1999, Samlingspartiet  
 Votes cast for candidates by municipality in the European Parliament elections in 1999,  
 National Coalition Party

KOK - SAML

Vaalipiiri ja kunta Valkrets och kommun Constituency and municipality	Yhteensä Totalt Total	Euro	Hakala	Hautanen- Jokela	Hetemäki- Olander	Järvenpää	Karja- lainen	Kauppi	Laurila	Matikainen- Kallström	Meriö
<b>Koko maa - Hela landet - Whole country</b>	313960	5046	2125	10726	6593	6989	2172	18221	9140	107444	15370
<b>Kaupunkimaiset kunnat Urbana kommuner Urban municipalities</b>	227094	4113	751	3827	5414	5365	1282	14543	7718	79090	11257
<b>Taajaan asutut kunnat Tätortskommuner Semi-urban municipalities</b>	40541	471	549	3031	636	661	205	1894	688	13617	1932
<b>Maaseutumaiset kunnat Landsbygdskommuner Rural municipalities</b>	46325	462	825	3868	543	963	685	1784	734	14737	2181
<b>Helsinki - Helsingfors Helsinki-Helsingfors</b>	52551	1027	153	143	1670	721	229	3731	3842	16613	2643
<b>Uusimaa - Nyland</b>	66477	921	496	159	2204	743	177	3272	1822	26157	2658
<b>Kaupunkimaiset kunnat Urbana kommuner Urban municipalities</b>	54223	774	161	141	1902	637	144	2844	1566	21655	2158
<b>Espoo-Esbo</b>	25411	393	56	59	1081	299	69	1445	711	10702	920
<b>Hanko-Hangö</b>	300	6	3	1	11	3	2	15	5	104	15
<b>Vantaa-Vanda</b>	12552	179	37	30	312	144	26	720	409	4433	477
<b>Hyvinkää-Hyvinge</b>	2860	23	8	9	113	24	7	99	57	1148	114
<b>Järvenpää-Träskända</b>	2612	25	9	10	54	34	8	116	61	1044	134
<b>Kauniainen-Grankulla</b>	1264	26	5	5	61	29	5	70	41	482	55
<b>Kerava-Kervo</b>	2316	38	2	11	79	31	9	103	73	948	91
<b>Loviisa-Lovisa</b>	431	2	1	1	8	6	2	10	4	268	15
<b>Lohja-Lojo</b>	2108	24	6	3	78	18	4	80	62	898	97
<b>Porvoo-Borgå</b>	2049	28	18	6	59	32	8	82	65	755	100
<b>Tuusula-Tusby</b>	2320	30	16	6	46	17	4	104	78	873	140
<b>Taajaan asutut kunnat Tätortskommuner Semi-urban municipalities</b>	10046	132	240	14	269	84	30	347	214	3603	397
<b>Karjaa-Karis</b>	193	-	-	-	10	3	-	8	3	70	4
<b>Karkkila-Högfors</b>	409	5	11	-	17	4	1	15	7	132	26
<b>Kirkkonummi-Kyrkslätt</b>	2036	51	6	5	78	22	9	93	54	773	76
<b>Mäntsälä</b>	1016	9	30	-	27	10	1	32	19	361	44
<b>Nurmijärvi</b>	2594	18	7	4	45	13	7	68	42	756	115
<b>Orimattila</b>	844	3	168	-	15	11	3	27	11	304	27
<b>Sipoo-Sibbo</b>	839	17	4	3	27	5	1	30	32	314	28
<b>Tammisaari-Ekenäs</b>	219	2	-	-	11	-	-	8	4	93	6
<b>Vihhti-Vichtis</b>	1896	27	14	2	39	16	8	66	42	800	71
<b>Maaseutumaiset kunnat Landsbygdskommuner Rural municipalities</b>	2208	15	95	4	33	22	3	81	42	899	103
<b>Artjärvi-Artsjö</b>	87	-	10	-	1	1	-	2	1	39	5
<b>Askola</b>	229	1	10	-	2	3	1	14	3	81	8
<b>Inkoo-Ingå</b>	161	3	-	-	5	-	1	5	6	59	8
<b>Karjalohja-Karislojo</b>	134	6	3	-	-	-	-	3	4	43	14
<b>Lapinjärvi-Lappträsk</b>	122	-	2	-	2	5	-	6	1	54	5

Vaalipiiri ja kunta Valkrets och kommun Constituency and municipality	Misukka	Niinistö	Olla	Perikka- Jortikka	Samulin- Peltomäki	Singh	Suominen	Suonerä	Tupamäki	Vatanen
<b>Koko maa - Hela landet - Whole country</b>	2468	2320	16205	2993	1197	3256	38364	2714	1781	58836
<b>Kaupunkimaiset kunnat Urbana kommuner Urban municipalities</b>	2110	1199	12726	2252	900	2677	28977	2005	1329	39559
<b>Taajaan asutut kunnat Tätortskommuner Semi-urban municipalities</b>	225	858	1696	333	134	302	4395	347	213	8364
<b>Maaseutumaiset kunnat Landsbygdskommuner Rural municipalities</b>	133	263	1793	408	163	277	4992	362	239	10913
<b>Helsinki - Helsingfors</b>										
Helsinki-Helsingfors	656	279	1757	665	281	816	8034	467	331	8493
Uusimaa - Nyland	1100	1271	1843	586	293	840	7668	898	446	12923
<b>Kaupunkimaiset kunnat Urbana kommuner Urban municipalities</b>	976	501	1543	480	231	732	6490	756	403	10129
Espoo-Esbo	649	119	664	226	104	281	2982	170	234	4247
Hanko-Hangö	2	6	13	3	2	2	36	6	2	63
Vantaa-Vanda	160	134	417	115	72	253	1521	398	84	2631
Hyvinkää-Hyvinge	23	63	82	12	13	44	362	39	11	609
Järvenpää-Träskända	22	33	75	32	7	25	365	24	14	520
Kauniainen-Grankulla	26	8	26	11	3	12	195	5	7	192
Kerava-Kervo	29	42	59	17	11	39	266	34	12	422
Loviisa-Lovisa	4	2	5	4	-	5	31	2	-	61
Lohja-Lojo	20	25	80	23	3	20	228	29	18	392
Porvoo-Borgå	23	18	66	18	7	20	225	30	10	479
Tuusula-Tusby	18	51	56	19	9	31	279	19	11	513
<b>Taajaan asutut kunnat Tätortskommuner Semi-urban municipalities</b>	105	744	246	91	47	87	959	119	39	2279
Karjaa-Karis	2	2	7	1	3	4	22	3	-	51
Karkkila-Högfors	5	9	15	3	4	3	47	8	1	96
Kirkkonummi-Kyrkslätt	44	20	56	25	8	21	212	22	15	446
Mäntsälä	9	14	20	7	4	5	100	7	1	316
Numijärvi	18	636	55	19	12	20	181	33	10	535
Orimattila	3	4	18	3	-	3	63	8	2	171
Sipoo-Sibbo	6	12	18	9	6	10	100	12	1	204
Tammisaari-Ekenäs	1	2	5	1	-	1	34	6	2	43
Vihti-Vichtis	17	45	52	23	10	20	200	20	7	417
<b>Maaseutumaiset kunnat Landsbygdskommuner Rural municipalities</b>	19	26	54	15	15	21	219	23	4	515
Artjärvi-Artsjö	-	1	-	2	1	-	9	-	-	15
Askola	2	1	5	1	2	3	30	3	-	59
Inkoo-Ingå	-	2	3	1	-	2	23	1	-	42
Karjalohja-Karislojo	-	2	5	-	1	-	18	2	1	32
Lapinjärvi-Lappträsk	-	-	2	1	-	4	10	1	-	29

KOK - SAML											
Vaalipiiri ja kunta Valokrets och kommun Constituency and municipality	Yhteensä Totalt Total	Euro	Hakala	Hautanen- Jokela	Hetemiäki- Olander	Järvenpää	Karja- lainen	Kauppi	Laurila	Matikainen- Kallström	Merilä
Lijendal	26	-	-	-	-	-	-	-	1	14	-
Myrskylä-Mörskom	124	1	6	-	1	6	-	5	4	41	3
Nummi-Pusula	311	2	18	3	13	1	1	10	7	100	15
Pernaja-Pernä	70	-	1	-	-	-	-	-	-	38	5
Pohja-Pojo	118	1	2	-	-	-	-	2	2	53	4
Pornainen-Borgnäs	230	-	8	-	4	1	-	14	6	75	17
Pulkola	102	-	30	-	2	-	-	4	-	31	-
Ruotsinsyhtää-Strömfors	173	1	2	-	1	2	-	3	1	130	6
Sammatti	129	-	1	1	1	1	-	4	5	79	3
Siuntio-Sjundeå	192	-	2	-	1	2	-	9	1	62	10
<b>Varsinais-Suomi - Egentliga Finland</b>	<b>28583</b>	<b>1962</b>	<b>329</b>	<b>230</b>	<b>510</b>	<b>368</b>	<b>58</b>	<b>1246</b>	<b>636</b>	<b>10310</b>	<b>1283</b>
<b>Kaupunkimaiset kunnat Urbana kommuner Urban municipalities</b>	<b>18840</b>	<b>1533</b>	<b>64</b>	<b>158</b>	<b>364</b>	<b>245</b>	<b>41</b>	<b>943</b>	<b>458</b>	<b>6743</b>	<b>835</b>
Kaarina - St Karins	1562	88	4	8	23	22	5	74	22	549	72
Loimaa	486	16	11	4	3	1	1	12	11	195	25
Naantali-Nådendal	1242	83	1	13	25	15	3	43	20	452	51
Raisio-Reso	1393	34	4	19	26	10	2	55	22	529	43
Salo	1721	83	14	7	25	9	4	68	36	675	62
Turku-Åbo	12436	1169	30	107	262	188	26	691	347	4343	582
<b>Taajaan asutut kunnat Tätortskommuner Semi-urban municipalities</b>	<b>3566</b>	<b>195</b>	<b>26</b>	<b>30</b>	<b>68</b>	<b>58</b>	<b>6</b>	<b>141</b>	<b>76</b>	<b>1286</b>	<b>155</b>
Laitila	283	10	1	2	7	2	-	9	2	104	19
Lieto-Lundo	922	60	2	6	10	9	1	46	26	335	39
Parainen-Pargas	345	18	1	1	2	3	1	16	7	135	18
Paimio-Pernar	671	34	6	10	15	9	2	25	11	246	24
Piikkiö-Pikis	427	21	8	2	12	12	-	22	12	144	30
Uusikaupunki-Nystad	918	52	8	9	22	23	2	23	18	322	25
<b>Maaseutumaiset kunnat Landsbygdskommuner Rural municipalities</b>	<b>6177</b>	<b>234</b>	<b>239</b>	<b>42</b>	<b>78</b>	<b>65</b>	<b>11</b>	<b>162</b>	<b>102</b>	<b>2281</b>	<b>293</b>
Alastaro	131	8	12	1	1	4	-	4	4	43	3
Askainen-Vilinä	49	-	1	-	-	-	-	-	-	23	1
Aura	178	7	2	1	-	2	-	7	3	72	11
Dragsfjärd	27	-	-	-	-	-	-	2	1	10	-
Hailkko	547	22	11	3	9	1	-	18	11	205	27
Houtskari-Houtskär	5	-	-	-	-	-	-	-	-	2	-
Iniö	4	-	-	-	-	-	-	-	-	1	-
Karinainen	191	6	10	2	2	3	-	2	2	77	7
Kemiö-Kimito	64	1	2	-	2	1	-	-	1	31	-
Kiikkala	84	3	3	1	4	1	-	4	1	34	4
Kisko	123	1	6	1	-	-	-	1	1	57	4
Kodisjoki	20	-	-	-	-	-	-	-	1	10	-
Korpoo-Korpo	27	2	-	-	1	-	-	-	-	7	3
Koski TI	127	4	10	-	-	3	-	3	4	45	11
Kustavi-Gustavs	76	6	1	1	-	3	-	5	2	26	3
Kuusjoki	97	8	8	1	1	-	-	2	-	44	2
Lemu	86	6	3	1	1	4	-	4	1	24	6
Loimaan kunta- Loimaa kommun	246	7	19	5	1	2	-	6	2	88	16
Marttila	128	3	8	-	1	3	1	4	2	38	7

Vaalipiiri ja kunta Valkrets och kommun Constituency and municipality	Misukka	Niinistö	Otila	Perkka- Jortikka	Samulin- Peltomäki	Singh	Suominen	Suonerä	Tupamäki	Vatanen
Lijendal	-	-	-	-	-	-	2	-	-	9
Myrskylä-Mörskom	1	-	4	1	-	1	8	1	-	41
Nummi-Pusula	5	8	9	1	4	2	34	4	1	73
Pemaja-Pemä	1	-	2	1	-	-	9	2	-	11
Pohja-Pojo	2	1	4	1	-	-	10	3	1	32
Pomainen-Borgnäs	-	6	8	3	-	4	22	2	-	60
Pukkila	-	1	2	-	2	1	5	2	-	22
Ruotsinpyhtää-Strömfors	3	-	2	-	-	1	5	-	-	16
Sammatti	4	1	2	-	-	-	6	-	-	21
Siuntio-Sjundeå	1	3	6	3	5	3	28	2	1	53
<b>Varsinais-Suomi - Egentliga Finland</b>	<b>151</b>	<b>215</b>	<b>995</b>	<b>342</b>	<b>106</b>	<b>304</b>	<b>4420</b>	<b>229</b>	<b>111</b>	<b>4778</b>
<b>Kaupunkimaiset kunnat Urbana kommuner Urban municipalities</b>	<b>117</b>	<b>114</b>	<b>679</b>	<b>236</b>	<b>70</b>	<b>239</b>	<b>2953</b>	<b>144</b>	<b>83</b>	<b>2821</b>
Kaarina - St Karins	9	8	56	26	2	14	267	9	4	300
Loimaa	1	4	13	2	1	2	99	3	2	80
Naantali-Nädendal	20	12	44	15	9	19	196	10	2	209
Raisio-Reso	4	3	40	15	6	17	208	12	7	277
Salo	16	24	50	14	7	18	262	22	6	319
Turku-Åbo	67	63	476	164	45	169	1921	88	62	1636
<b>Taajaan asutut kunnat Tätortskommuner Semi-urban municipalities</b>	<b>10</b>	<b>25</b>	<b>139</b>	<b>38</b>	<b>12</b>	<b>29</b>	<b>569</b>	<b>18</b>	<b>13</b>	<b>672</b>
Laitila	1	2	6	-	2	8	45	1	-	62
Lieto-Lundo	-	7	21	11	2	9	134	4	5	195
Parainen-Pargas	-	1	21	3	1	2	74	2	2	37
Paimio-Pemar	1	7	17	10	5	5	103	3	1	137
Piikkiö-Pikis	3	2	9	5	1	1	63	-	4	76
Uusikaupunki-Nystad	5	6	65	9	1	4	150	8	1	165
<b>Maaseutumaiset kunnat Landsbygdskommuner Rural municipalities</b>	<b>24</b>	<b>76</b>	<b>177</b>	<b>68</b>	<b>24</b>	<b>36</b>	<b>898</b>	<b>67</b>	<b>15</b>	<b>1285</b>
Alastaro	-	-	3	-	1	1	24	-	-	22
Askainen-Villnäs	-	-	1	1	-	-	10	1	-	11
Aura	-	1	6	2	3	1	29	2	-	29
Dragsfjärd	-	-	1	-	-	1	6	-	-	6
Halikko	2	33	12	2	2	5	54	9	2	119
Houtskari-Houtskär	-	-	-	-	-	-	1	-	-	2
Iniö	-	-	-	-	1	-	1	-	-	1
Karinainen	-	1	9	2	-	-	36	2	1	29
Kemiö-Kimito	-	-	1	1	-	-	9	-	-	15
Kiikala	-	-	-	1	-	-	10	1	-	17
Kisko	1	2	-	1	-	-	8	-	2	38
Kodisjoki	-	-	1	-	-	-	4	-	-	4
Korppoo-Korpo	-	-	-	-	-	1	2	-	-	11
Koski TI	-	2	2	3	3	-	20	1	-	16
Kustavi-Gustavs	-	-	3	-	-	-	15	-	-	11
Kuusjoki	-	-	2	1	1	-	8	-	-	19
Lemu	-	1	2	1	-	-	18	-	-	14
Loimaan kunta- Loimaa kommun	-	2	11	2	1	-	33	2	1	48
Marttila	-	2	4	4	-	1	15	-	-	35

KOK - SAML

Vaalipiiri ja kunta Valkrets och kommun Constituency and municipality	Yhteensä Totalt Total	Euro	Hakala	Hautanen- Jokela	Hetemäki- Olander	Järvenpää	Karja- lainen	Kauppi	Laurila	Matikainen- Kallström	Meriö
Masku	405	19	4	4	5	6	2	16	5	145	14
Mellila	86	6	14	1	2	-	-	-	-	23	5
Merimasku	82	2	-	-	1	3	-	5	2	30	2
Mietoinen	110	3	-	3	1	1	-	2	3	40	9
Muurta	110	1	5	-	2	-	-	4	1	42	3
Mynämäki	322	15	10	2	2	3	1	5	5	132	19
Nauvo-Nagu	20	1	-	-	-	-	-	1	-	9	-
Nousiainen-Nousis	231	7	6	4	3	2	-	7	1	61	13
Oripää	68	1	5	1	-	-	-	2	1	30	1
Pernö-Björnä	313	5	12	1	5	1	-	4	4	117	20
Pertteli	156	6	10	1	1	1	-	3	1	59	4
Pyhäranta	99	3	-	4	5	-	-	4	-	40	2
Pöytyä	218	6	31	1	4	1	-	4	4	55	10
Rusko	239	7	5	1	2	1	-	7	3	96	11
Rymättylä-Rimito	136	6	-	-	4	2	1	2	1	57	7
Sauvo-Sagu	181	13	10	-	1	2	3	3	2	70	12
Somero	465	12	13	2	10	6	-	16	15	165	29
Suomusjärvi	86	-	-	-	1	-	-	1	3	27	3
Särkisalo-Finby	71	2	3	-	1	-	-	2	1	28	2
Tarvasjoki	125	6	8	-	1	3	-	4	2	50	6
Vahto	101	10	-	-	1	1	3	-	2	43	4
Vehmaa	130	12	3	-	1	2	-	4	5	39	5
Velkua	24	-	1	-	1	-	-	-	-	7	1
Västernorrland	6	-	-	-	-	-	-	-	-	1	-
Yläne	89	6	1	-	1	1	-	1	4	32	3
<b>Satakunta</b>	<b>15033</b>	<b>174</b>	<b>157</b>	<b>373</b>	<b>190</b>	<b>116</b>	<b>23</b>	<b>432</b>	<b>221</b>	<b>5441</b>	<b>475</b>
<b>Kaupunkimaiset kunnat</b> Urbana kommuner Urban municipalities	<b>8593</b>	<b>120</b>	<b>27</b>	<b>238</b>	<b>124</b>	<b>71</b>	<b>11</b>	<b>244</b>	<b>118</b>	<b>3164</b>	<b>295</b>
Harjavalta	528	8	1	12	11	7	1	14	6	226	15
Pori-Björneborg	4838	77	14	138	60	27	5	141	55	1679	147
Rauma-Raumo	2401	27	7	64	44	33	3	59	51	977	110
Ulvika-Ulvsby	826	8	5	24	9	4	2	30	6	282	23
<b>Taajaan asutut kunnat</b> Tätortskommuner Semi-urban municipalities	<b>3663</b>	<b>22</b>	<b>62</b>	<b>74</b>	<b>38</b>	<b>26</b>	<b>10</b>	<b>116</b>	<b>63</b>	<b>1325</b>	<b>107</b>
Eura	388	6	2	5	6	-	-	21	6	142	9
Huttinen	487	5	15	9	2	5	-	10	9	171	16
Kankaanpää	616	3	9	16	8	2	4	22	14	234	27
Kokemäki-Kumo	436	2	10	10	9	6	1	8	5	166	7
Nakkila	438	1	9	4	-	4	2	4	2	142	6
Noormarkku-Normark	420	1	5	23	4	3	1	8	2	172	9
Vammala	878	4	12	7	9	6	2	43	25	298	33
<b>Maaseutumaiset kunnat</b> Landsbygdskommuner Rural municipalities	<b>2777</b>	<b>32</b>	<b>68</b>	<b>61</b>	<b>28</b>	<b>19</b>	<b>2</b>	<b>72</b>	<b>40</b>	<b>952</b>	<b>73</b>
Eurajoki-Euraáminne	196	1	1	3	2	1	-	8	-	80	2
Honkajoki	65	-	-	5	-	1	-	1	1	20	5
Jämijärvi	70	1	-	1	-	-	-	1	1	26	-
Karvia	106	-	2	6	1	-	2	2	-	36	1
Kiikoinen	58	1	1	-	1	-	-	2	-	20	3
Kiukainen	195	2	9	-	1	-	-	5	-	55	6

Vaalipiiri ja kunta Valkrets och kommun Constituency and municipality	Misukka	Niinistö	Otola	Perikta- Jortikka	Samulin- Peltomäki	Singh	Suominen	Suonerä	Tupamäki	Vatanen
Masku	1	2	11	7	1	1	63	6	1	92
Mellilä	1	-	3	-	-	1	8	3	-	19
Merimasku	-	-	1	-	-	-	9	1	-	26
Mietoinen	-	-	3	2	-	-	17	-	-	26
Muuria	-	2	1	-	1	-	15	-	-	33
Mynämäki	1	1	8	3	-	5	45	4	-	61
Nauvo-Nagu	-	-	1	-	-	-	3	1	-	4
Nousiainen-Nousis	5	2	14	2	-	1	48	3	-	52
Oripää	-	1	-	1	-	2	12	-	1	10
Perniö-Björnä	-	6	14	3	1	4	43	3	-	70
Pertteli	2	1	4	2	-	-	25	1	1	34
Pyhäranta	-	-	3	-	2	-	10	3	1	22
Pöytyä	1	2	10	5	-	-	39	5	1	39
Rusko	4	4	13	2	1	1	44	3	-	34
Rymättylä-Riimito	1	2	4	8	-	1	21	2	1	16
Sauvo-Sagu	-	3	3	3	1	1	28	-	-	26
Somero	3	4	16	3	4	7	45	5	1	109
Suomusjärvi	-	-	3	-	-	1	12	-	-	35
Särkisalo-Finby	1	1	1	-	1	-	18	-	-	10
Taivassalo-Tövsala	-	-	2	3	-	-	14	-	1	16
Tarvasjoki	-	-	2	1	-	1	17	1	-	23
Vahto	-	1	1	-	-	-	16	3	-	16
Vehmaa	-	-	1	2	-	-	22	1	-	33
Velkua	-	-	-	-	-	-	7	2	-	5
Västanfjärd	-	-	-	-	-	-	3	-	-	2
Yläne	1	-	-	-	-	-	11	2	1	25
<b>Satakunta</b>	<b>81</b>	<b>51</b>	<b>751</b>	<b>156</b>	<b>57</b>	<b>105</b>	<b>3836</b>	<b>108</b>	<b>73</b>	<b>2213</b>
<b>Kaupunkimaiset kunnat</b> Urbana kommuner Urban municipalities	<b>51</b>	<b>23</b>	<b>397</b>	<b>88</b>	<b>38</b>	<b>68</b>	<b>2232</b>	<b>53</b>	<b>33</b>	<b>1198</b>
Harjavalta	3	3	19	4	1	5	135	1	1	55
Pori-Björneborg	28	10	221	52	23	46	1368	24	27	696
Rauma-Raumo	18	9	120	31	10	11	489	22	3	313
Ulvika-Uivsby	2	1	37	1	4	6	240	6	2	134
<b>Taajaan asutut kunnat</b> Tältortskommuner Semi-urban municipalities	<b>16</b>	<b>12</b>	<b>236</b>	<b>31</b>	<b>7</b>	<b>19</b>	<b>882</b>	<b>28</b>	<b>31</b>	<b>558</b>
Eura	-	2	10	2	1	4	96	9	6	61
Huitinen	1	3	37	8	1	3	95	4	1	92
Kankaanpää	4	4	34	11	-	2	114	5	3	100
Kokemäki-Kumo	1	1	24	1	2	-	123	1	10	49
Nakkila	3	-	10	3	-	5	201	3	3	36
Noormarkku-Normark	1	-	15	2	1	3	108	1	2	59
Vammala	6	2	106	4	2	2	145	5	6	161
<b>Maaseutumaiset kunnat</b> Landsbygdskommuner Rural municipalities	<b>14</b>	<b>16</b>	<b>118</b>	<b>37</b>	<b>12</b>	<b>18</b>	<b>722</b>	<b>27</b>	<b>9</b>	<b>457</b>
Eurajoki-Euraäminne	-	1	3	3	-	4	56	5	1	25
Honkajoki	-	1	1	1	-	2	10	-	-	17
Jämijärvi	2	-	5	2	1	-	13	1	2	14
Karvia	-	1	7	2	-	1	37	-	-	8
Kiikoinen	-	-	4	-	-	1	17	-	-	8
Kuukainen	-	2	4	-	-	-	78	1	-	32

KOK - SAML											
Vaalipiiri ja kunta Valkrets och kommun Constituency and municipality	Yhteensä Totalt Total	Euro	Hakala	Hautanen- Jokela	Hetemäki- Olander	Järvenpää	Karja- lainen	Kauppi	Laurila	Matkainen- Kallström	Meriö
Kullaa	76	1	-	1	-	3	-	1	-	20	1
Köyliö-Kjulo	131	5	4	-	1	2	-	3	2	42	9
Lappi	111	2	-	1	2	3	-	2	5	35	-
Lavia	129	3	3	2	1	2	-	2	-	54	1
Luvia	215	2	1	4	1	1	-	2	1	69	5
Merikarvia-Sastmola	181	1	4	22	3	-	-	4	-	69	5
Pormarkku-Påmark	110	-	1	7	2	1	-	2	-	47	-
Punkalaidun	231	2	13	-	2	-	-	7	7	60	9
Silkainen	71	-	-	2	-	-	-	3	1	19	2
Suodenniemi	73	1	7	-	1	-	-	5	-	21	1
Säkylä	394	5	4	2	7	2	-	11	6	148	14
Vampula	71	1	1	3	-	-	-	-	5	24	2
Äetsä	294	4	17	2	3	3	-	11	11	107	7
<b>Häme - Tavastland</b>	<b>22512</b>	<b>186</b>	<b>449</b>	<b>83</b>	<b>483</b>	<b>236</b>	<b>59</b>	<b>793</b>	<b>517</b>	<b>9212</b>	<b>1098</b>
<b>Kaupunkimaiset kunnat</b> Urbana kommuner Urban municipalities	<b>13789</b>	<b>130</b>	<b>143</b>	<b>56</b>	<b>304</b>	<b>152</b>	<b>39</b>	<b>514</b>	<b>308</b>	<b>5778</b>	<b>736</b>
Forssa	896	14	11	1	24	5	7	28	43	328	49
Hämeenlinna-Tavastehus	3995	45	21	25	138	31	15	86	119	1659	248
Lahti-Lahitis	7101	47	102	23	112	100	16	333	105	3121	332
Riihimäki	1797	24	9	7	30	16	1	67	41	670	107
<b>Taajaan asutut kunnat</b> Tätortskommuner Semi-urban municipalities	<b>3677</b>	<b>14</b>	<b>100</b>	<b>9</b>	<b>57</b>	<b>38</b>	<b>11</b>	<b>163</b>	<b>82</b>	<b>1577</b>	<b>159</b>
Asikkala	651	1	27	-	12	7	1	17	14	270	28
Hattula	670	5	10	3	16	5	6	24	20	275	44
Hollola	1508	6	33	4	15	15	4	81	38	655	51
Janakkala	862	3	19	2	32	16	1	14	26	336	50
Nastola	848	2	30	2	14	11	-	41	10	377	36
<b>Maaseutumaiset kunnat</b> Landsbygdskommuner Rural municipalities	<b>5046</b>	<b>42</b>	<b>206</b>	<b>18</b>	<b>122</b>	<b>46</b>	<b>9</b>	<b>116</b>	<b>127</b>	<b>1857</b>	<b>203</b>
Hauho	299	4	15	1	10	4	-	4	9	117	17
Hausjärvi	526	2	28	1	5	4	1	18	11	174	27
Humppila	113	-	11	2	2	-	-	1	2	35	9
Jokioinen-Jockis	193	1	7	2	3	1	-	6	8	71	3
Kahvola	216	7	1	4	4	1	2	-	6	80	14
Hämeenkoski	185	2	15	-	-	-	-	7	2	64	8
Kärkölä	380	4	32	1	11	3	1	10	4	151	9
Lammi	467	7	15	-	10	5	-	10	9	174	11
Loppi	459	6	12	2	11	4	2	10	13	166	8
Padasjoki	324	1	10	-	6	2	1	8	8	113	11
Pienko	127	2	3	-	3	-	-	-	2	45	6
Tammela	360	2	15	-	14	1	1	11	12	122	14
Tuulos	121	-	5	1	1	2	-	3	4	44	3
Urjala	293	1	10	2	8	2	-	9	8	115	8
Ypäjä	121	-	8	-	2	1	-	5	3	50	5
<b>Pirkanmaa - Birkaland</b>	<b>31891</b>	<b>218</b>	<b>231</b>	<b>314</b>	<b>443</b>	<b>406</b>	<b>78</b>	<b>1537</b>	<b>956</b>	<b>9846</b>	<b>1270</b>
<b>Kaupunkimaiset kunnat</b> Urbana kommuner Urban municipalities	<b>25407</b>	<b>189</b>	<b>100</b>	<b>215</b>	<b>358</b>	<b>349</b>	<b>61</b>	<b>1357</b>	<b>766</b>	<b>7782</b>	<b>983</b>



Vaalipiiri ja kunta Valkrets och kommun Constituency and municipality	Misukka	Niinistö	Otila	Perkka- Jortikka	Samulin- Peltomäki	Singh	Suominen	Suorperä	Tupamäki	Vatanen
Kuiffaa	-	-	-	-	-	1	31	2	-	15
Köyffö-Kjulo	3	2	3	1	-	-	28	2	-	24
Lappi	1	2	4	1	-	-	38	1	-	14
Lavia	-	-	5	1	-	-	26	-	-	29
Luvia	1	1	9	-	1	3	76	4	-	34
Merikarvia-Sastmola	1	-	4	-	1	1	40	4	1	21
Pomariku-Pämark	1	-	3	-	1	1	24	-	1	19
Punkalaidun	2	3	17	3	-	1	61	3	-	41
Siikainen	-	-	2	1	5	-	19	-	-	17
Suodenniemi	-	-	13	2	-	-	16	1	-	5
Säkylä	-	2	12	13	2	1	87	3	2	73
Vampula	1	-	5	4	-	-	11	-	2	12
Äetsä	2	1	17	3	1	2	54	-	-	49
<b>Häme - Tavastland</b>	<b>102</b>	<b>121</b>	<b>901</b>	<b>189</b>	<b>71</b>	<b>157</b>	<b>3213</b>	<b>211</b>	<b>125</b>	<b>4306</b>
<b>Kaupunkimaiset kunnat</b> Urbana kommuner Urban municipalities	<b>70</b>	<b>66</b>	<b>560</b>	<b>124</b>	<b>53</b>	<b>102</b>	<b>2030</b>	<b>116</b>	<b>76</b>	<b>2432</b>
Forssa	8	5	31	10	7	12	147	1	5	160
Hämeenlinna-Tavastehus	25	19	200	50	13	24	663	49	23	542
Lahti-Lahtis	26	27	262	43	21	53	969	43	43	1323
Riihimäki	11	15	67	21	12	13	251	23	5	407
<b>Taajaan asutut kunnat</b> Tätortskommuner Semi-urban municipalities	<b>6</b>	<b>16</b>	<b>126</b>	<b>23</b>	<b>3</b>	<b>25</b>	<b>475</b>	<b>40</b>	<b>24</b>	<b>729</b>
Asikkala	1	3	33	6	-	2	79	-	-	150
Hattula	2	6	33	7	-	5	94	12	2	101
Hollola	2	2	37	6	3	12	210	17	9	308
Janakkala	9	3	24	8	4	6	118	11	4	176
Nastola	1	5	23	4	-	6	92	11	13	170
<b>Maaseutumaiset kunnat</b> Landsbygdskommuner Rural municipalities	<b>26</b>	<b>39</b>	<b>215</b>	<b>42</b>	<b>15</b>	<b>30</b>	<b>708</b>	<b>55</b>	<b>25</b>	<b>1145</b>
Hauho	-	2	18	1	-	-	50	2	-	45
Hausjärvi	4	3	10	8	2	7	74	6	3	138
Humppila	-	1	6	1	-	1	15	1	-	26
Jokioinen-Jockis	-	4	16	3	-	2	31	-	2	33
Kalvola	-	1	16	-	-	1	39	6	-	34
Hämeenkoski	1	3	6	3	1	2	25	-	2	44
Kärkölä	1	1	3	5	2	1	52	10	7	72
Lammi	4	2	14	5	1	4	62	2	-	132
Loppi	4	4	26	1	-	3	41	2	1	143
Padasjoki	-	1	22	2	3	1	45	4	1	85
Renko	2	3	5	1	-	-	22	3	1	29
Tammela	-	9	12	1	2	1	66	5	3	69
Tuulos	-	1	7	1	-	-	17	2	-	30
Urjala	1	1	28	2	-	1	29	1	1	66
Ypäjä	-	-	2	-	-	-	22	-	-	23
<b>Pirkanmaa - Birkaland</b>	<b>102</b>	<b>91</b>	<b>7621</b>	<b>411</b>	<b>105</b>	<b>312</b>	<b>2588</b>	<b>185</b>	<b>175</b>	<b>5002</b>
<b>Kaupunkimaiset kunnat</b> Urbana kommuner Urban municipalities	<b>77</b>	<b>64</b>	<b>6375</b>	<b>324</b>	<b>84</b>	<b>272</b>	<b>2054</b>	<b>142</b>	<b>152</b>	<b>3723</b>

KOK - SAML											
Vaalipiiri ja kunta Valkrets och kommun Constituency and municipality	Yhteensä Totalt Total	Euro	Hakala	Hautanen- Jokela	Hetemäki- Olander	Järvenpää	Karja- lainen	Kauppi	Lauria	Matikainen- Kalström	Meriö
Kangasala	1645	11	9	15	25	10	9	81	41	545	77
Mänttä	505	5	-	4	17	12	1	18	18	159	32
Nokia	1485	10	3	8	20	9	3	51	32	538	56
Pirkkala-Birkala	1022	5	5	14	9	23	3	43	32	337	44
Tampere-Tammerfors	17371	130	57	151	225	198	37	1016	559	5094	622
Toijala	553	2	5	2	17	18	1	18	16	205	27
Valkeakoski	1221	15	6	9	28	55	4	36	37	420	69
Viljala	257	-	4	3	2	3	1	12	4	71	16
Ylöjärvi	1348	11	11	9	15	21	2	82	27	393	40
Taajaan asutut kunnat Tätortskommuner											
Semi-urban municipalities	2781	13	48	37	36	25	5	77	74	915	127
Hämeenkyrö-Tavastkyro	625	1	21	7	10	7	1	11	14	201	20
Lempäälä	1068	9	5	11	13	12	3	35	27	345	60
Orivesi	689	3	20	5	5	3	1	20	22	223	29
Parkano	399	-	2	14	8	3	-	11	11	146	18
Maaseutumaiset kunnat Landsbygdskommuner											
Rural municipalities	3703	16	83	62	49	32	12	103	116	1169	160
Ikaalinen-Ikalis	435	2	5	11	8	6	7	10	13	149	8
Juupajoki	123	-	1	-	2	1	-	3	-	30	12
Kihniö	65	-	5	1	1	1	-	-	2	24	3
Kuhmalahki	73	-	3	1	-	1	-	2	2	19	1
Kuorevesi	179	1	1	2	3	1	2	2	6	50	27
Kuru	202	-	2	2	3	-	-	7	12	56	6
Kyrmäkoski	175	5	8	-	2	-	-	3	9	60	7
Luopioinen	190	-	12	-	1	-	-	6	5	64	9
Längelmäki	134	-	9	1	-	1	1	2	7	33	2
Mouhijärvi	188	1	6	2	3	2	-	4	3	57	6
Pälkäne	363	-	7	1	9	4	-	12	7	125	17
Ruovesi	459	1	9	12	3	4	-	15	14	149	22
Sahalahki	127	-	2	2	1	1	-	4	3	31	5
Vesilahki	238	-	8	1	2	2	-	8	13	79	11
Viljakkala	115	-	-	2	-	-	-	4	2	34	2
Vilppula	277	2	2	7	5	4	-	5	8	87	8
Virrat-Virdois	360	4	3	17	6	4	2	16	10	122	14
Kymi - Kymmene	19620	116	63	31	229	3696	61	379	246	7535	1344
Kaupunkimaiset kunnat Urbana kommuner											
Urban municipalities	13839	85	20	18	163	2782	49	287	174	5295	931
Hamina-Fredrikshamn	848	1	2	-	11	123	2	12	16	377	42
Imatra	1814	17	-	3	21	282	4	31	23	626	237
Kotka	3727	15	8	3	56	411	14	85	41	1820	109
Kouvola	2622	12	3	4	31	385	9	59	47	1080	183
Kuusankoski	901	10	4	-	14	109	3	18	12	375	64
Lappeenranta- Vilmanstrand	3927	30	3	8	30	1472	17	82	35	1017	296
Taajaan asutut kunnat Tätortskommuner											
Semi-urban municipalities	2455	14	11	8	28	342	5	44	29	1080	150

Vaalipiiri ja kunta Valokrets och kommun Constituency and municipality	Misukka	Niinistö	Otila	Perkkä- Jortikka	Samulin- Peltomäki	Singh	Suominen	Suorperä	Tupamäki	Vatanen
Kangasala	5	4	323	22	8	11	149	7	11	282
Mänittä	1	-	47	5	-	2	45	2	7	130
Nokia	3	2	324	16	5	16	128	8	8	245
Pirkkala-Birkala	2	2	195	10	6	15	95	13	5	164
Tampere-Tammerfors	55	49	4855	242	54	186	1337	86	104	2314
Toijala	-	-	89	3	-	9	47	1	5	88
Valkeakoski	8	2	166	4	8	7	148	13	7	179
Viihala	1	1	58	4	1	3	16	2	1	54
Ylöjärvi	2	4	318	18	2	23	89	10	4	267
<b>Taajaan asutut kunnat</b> Tätortskommuner										
Semi-urban municipalities	15	14	541	36	12	21	233	17	14	521
Hämeenkyrö-Tavastkyro	5	6	128	12	1	5	52	3	2	118
Lempäälä	7	3	224	13	7	12	100	7	9	166
Orivesi	3	3	135	6	2	2	41	5	2	159
Parkano	-	2	54	5	2	2	40	2	1	78
<b>Maaseutumaiset kunnat</b> Landsbygdskommuner										
Rural municipalities	10	13	705	51	9	19	301	26	9	758
Ikaalinen-Ikalis	-	2	75	6	-	4	43	4	2	80
Juupajoki	-	-	25	-	1	1	7	1	1	38
Kihniö	-	-	5	1	-	-	12	-	-	10
Kuhmalampi	-	1	10	1	-	-	7	-	1	24
Kuorevesi	1	1	14	3	-	2	9	5	-	49
Kuru	-	-	42	2	-	-	19	1	-	50
Kytämäkoski	-	3	26	2	-	3	14	1	-	32
Luopioinen	-	-	42	2	2	1	13	1	1	31
Längelmäki	1	1	31	2	-	2	11	1	-	29
Mouhijärvi	-	-	37	1	-	-	25	-	-	41
Pälkäne	1	3	67	6	1	-	34	4	-	65
Ruovesi	-	1	114	7	2	-	27	2	1	76
Sahalahti	-	-	33	4	1	-	11	-	1	28
Vesilähti	1	-	61	4	1	3	13	-	1	30
Viljakkala	1	-	30	1	-	2	12	2	-	23
Vilppula	4	-	44	4	-	-	22	1	-	74
Virrat-Virdois	1	1	49	5	1	1	22	3	1	78
<b>Kymi - Kymmene</b>	<b>63</b>	<b>58</b>	<b>457</b>	<b>127</b>	<b>59</b>	<b>131</b>	<b>1620</b>	<b>136</b>	<b>61</b>	<b>3208</b>
<b>Kaupunkimaiset kunnat</b> Urbana kommuner										
Urban municipalities	48	35	339	99	33	91	1173	89	42	2086
Hamina-Fredrikshamn	1	4	21	4	-	7	75	5	-	145
Imatra	9	5	38	18	7	9	138	20	3	323
Kotka	17	11	116	25	8	26	379	29	17	537
Kouvola	9	4	59	24	7	24	245	16	6	415
Kuusankoski	4	5	24	12	6	4	72	5	4	156
Lappeenranta- Vilmanstrand	8	6	81	16	5	21	264	14	12	510
<b>Taajaan asutut kunnat</b> Tätortskommuner										
Semi-urban municipalities	10	8	50	15	10	13	181	25	7	425

KOK - SAMML											
Vaalipiiri ja kunta Valokrets och kommun Constituency and municipality	Yhteensä Totalt Total	Euro	Hakala	Hautanen- Jokela	Hetämäki- Olander	Järvenpää	Karja- lainen	Kauppi	Laurila	Matikainen- Kallström	Merilä
Joutseno	527	4	2	-	4	97	1	14	2	205	44
Anjalankoski	771	5	6	2	13	77	1	7	12	394	36
Valkeala	548	2	2	3	7	74	2	9	4	230	35
Vehkalahti-Veckelax	609	3	1	3	4	94	1	14	11	251	35
<b>Maaseutumaiset kunnat Landsbygdskommuner Rural municipalities</b>	<b>3326</b>	<b>17</b>	<b>32</b>	<b>5</b>	<b>38</b>	<b>572</b>	<b>7</b>	<b>48</b>	<b>43</b>	<b>1160</b>	<b>263</b>
Elämäki	375	3	2	-	6	45	-	7	8	128	35
Iitti	309	2	21	-	6	38	-	6	3	114	24
Jaala	81	1	2	-	3	9	1	3	1	24	7
Lemi	134	-	1	-	-	48	-	1	1	34	8
Luumäki	363	3	-	-	4	52	1	2	4	142	31
Miehikkälä	128	-	2	-	2	26	-	1	-	53	9
Parikkala	184	2	-	1	1	41	-	-	6	56	20
Pyhtää-Pyttis	321	1	3	3	5	28	-	5	3	135	13
Rautjärvi	209	-	-	-	1	30	2	5	3	60	15
Ruokolahti	358	1	1	1	3	53	-	8	2	115	39
Saari	22	-	-	-	-	4	-	-	2	5	1
Savitaipale	256	-	-	-	1	65	1	6	6	75	19
Suomenniemi	39	-	-	-	-	2	-	-	-	17	2
Taipalsaari	285	4	-	-	4	88	1	1	2	88	24
Uukuniemi	18	-	-	-	-	2	-	-	-	5	3
Virolahdi	188	-	-	-	2	23	1	2	1	93	7
Ylämaa	56	-	-	-	-	18	-	1	1	16	6
<b>Mikkeli - S:t Michel</b>	<b>9987</b>	<b>79</b>	<b>60</b>	<b>33</b>	<b>151</b>	<b>337</b>	<b>89</b>	<b>315</b>	<b>203</b>	<b>3737</b>	<b>531</b>
<b>Kaupunkimaiset kunnat Urbana kommuner Urban municipalities</b>	<b>5711</b>	<b>52</b>	<b>23</b>	<b>19</b>	<b>93</b>	<b>194</b>	<b>51</b>	<b>204</b>	<b>103</b>	<b>2166</b>	<b>310</b>
Heinola	1581	17	10	7	30	48	4	58	24	562	95
Mikkeli-S:t Michel	2196	29	8	2	31	84	28	96	44	842	121
Pieksämäki	580	3	1	4	10	12	9	22	9	200	45
Savonlinna-Nyslott	1354	3	4	6	22	50	10	28	26	562	49
<b>Taajaan asutut kunnat Tätortskommuner Semi-urban municipalities</b>	<b>384</b>	<b>3</b>	<b>2</b>	<b>-</b>	<b>10</b>	<b>8</b>	<b>1</b>	<b>5</b>	<b>10</b>	<b>132</b>	<b>20</b>
Mäntyharju	384	3	2	-	10	8	1	5	10	132	20
<b>Maaseutumaiset kunnat Landsbygdskommuner Rural municipalities</b>	<b>3892</b>	<b>24</b>	<b>35</b>	<b>14</b>	<b>48</b>	<b>135</b>	<b>37</b>	<b>106</b>	<b>90</b>	<b>1439</b>	<b>201</b>
Anttola	81	1	-	-	4	3	-	7	1	30	4
Enonkoski	59	-	-	-	-	1	2	1	-	30	1
Hartola	245	-	2	1	5	12	2	5	7	69	33
Haukivuori	60	-	1	-	-	-	1	2	1	27	2
Heinävesi	151	1	-	-	1	3	2	6	2	52	8
Hirvensalmi	139	-	-	-	4	7	1	7	1	54	10
Joroinen-Jorois	216	2	2	2	1	-	3	5	5	71	14
Juva	217	1	2	-	5	7	6	11	3	87	8
Jäppä	34	-	-	-	1	1	-	-	2	12	2
Kangaslampi	71	1	-	-	1	-	1	3	1	33	1
Kangasniemi	222	2	4	2	2	11	6	4	2	81	18
Kerimäki	242	-	1	-	3	4	1	5	3	113	7

Vaalipiiri ja kunta Valkrets och kommun Constituency and municipality	Misukka	Niinistö	Otila	Perkkä- Jortikka	Samulin- Peltomäki	Singh	Suominen	Suorperä	Tupamäki	Vatanen
Joutseno	4	3	10	2	2	-	26	2	1	104
Anjalankoski	3	1	19	4	5	3	51	8	1	123
Valkeala	2	2	6	8	1	6	51	8	4	92
Vehkalahti-Veckelax	1	2	15	1	2	4	53	7	1	106
<b>Maaseutumaiset kunnat Landsbygdskommuner Rural municipalities</b>	<b>5</b>	<b>15</b>	<b>68</b>	<b>13</b>	<b>16</b>	<b>27</b>	<b>266</b>	<b>22</b>	<b>12</b>	<b>697</b>
Elimäki	-	4	10	-	1	4	32	1	1	88
Iitti	2	1	7	1	1	-	25	4	1	53
Jaala	-	1	4	1	-	3	7	2	-	12
Lemi	-	-	4	-	3	1	5	-	1	27
Luumäki	-	4	6	2	3	1	28	1	1	78
Miekkilä	2	1	1	-	6	1	2	-	-	22
Parikkala	1	1	3	-	-	2	18	-	1	31
Pyhtää-Pyttis	-	3	12	5	-	4	37	2	2	60
Rautjärvi	-	-	3	-	-	2	15	3	2	68
Ruokolahti	-	-	3	1	1	3	34	4	-	89
Saari	-	-	1	-	-	-	2	-	-	7
Savitaipale	-	-	7	1	-	2	15	-	1	57
Suomenniemi	-	-	1	-	-	1	2	3	-	11
Taipalsaari	-	-	3	2	-	-	20	1	1	46
Uukuniemi	-	-	-	-	-	-	1	-	1	6
Virolahti	-	-	3	-	1	2	17	1	-	35
Ylämaa	-	-	-	-	-	1	6	-	-	7
<b>Mikkeli - S:t Michel</b>	<b>37</b>	<b>38</b>	<b>261</b>	<b>60</b>	<b>26</b>	<b>71</b>	<b>1334</b>	<b>101</b>	<b>25</b>	<b>2499</b>
<b>Kaupunkimaiset kunnat Urbana kommuner Urban municipalities</b>	<b>24</b>	<b>22</b>	<b>146</b>	<b>33</b>	<b>16</b>	<b>48</b>	<b>816</b>	<b>52</b>	<b>12</b>	<b>1327</b>
Heinola	9	3	47	9	2	10	181	12	6	447
Mikkeli-S:t Michel	5	7	53	9	6	19	369	27	5	411
Pieksämäki	2	6	10	2	1	2	73	7	-	162
Savonlinna-Nyslott	8	6	36	13	7	17	193	6	1	307
<b>Taajaan asutut kunnat Tätortskommuner Semi-urban municipalities</b>	<b>1</b>	<b>1</b>	<b>10</b>	<b>1</b>	<b>1</b>	<b>3</b>	<b>68</b>	<b>7</b>	<b>1</b>	<b>100</b>
Mäntyharju	1	1	10	1	1	3	68	7	1	100
<b>Maaseutumaiset kunnat Landsbygdskommuner Rural municipalities</b>	<b>12</b>	<b>15</b>	<b>105</b>	<b>26</b>	<b>9</b>	<b>20</b>	<b>450</b>	<b>42</b>	<b>12</b>	<b>1072</b>
Anttola	-	-	2	-	-	-	11	1	-	17
Enonkoski	-	-	1	1	-	-	5	1	-	16
Hartola	1	1	12	-	-	1	18	9	-	67
Haukivuori	-	-	1	1	2	2	3	2	-	15
Heinävesi	1	-	4	-	-	1	19	-	3	48
Hirvensalmi	-	2	2	-	-	2	27	-	-	22
Joroinen-Jorois	1	-	8	2	-	-	25	2	-	73
Juva	-	-	10	2	-	-	20	1	2	52
Jäppilä	-	-	-	-	-	1	7	-	-	8
Kangaslampi	-	-	-	1	1	-	6	-	-	22
Kangasniemi	1	-	2	3	1	1	22	2	-	58
Kerimäki	-	2	6	1	-	3	20	3	2	68

## KOK - SAAML

Vaalipiiri ja kunta Valkrets och kommun Constituency and municipality	Yhteensä Totalt Total	Euro	Hakala	Hautanen- Jokela	Hetemäki- Olander	Järvenpää	Karja- lainen	Kauppi	Laurila	Matikainen- Kallström	Merilä
Mäkelin mlk-Michels lk	492	4	2	4	4	13	3	14	10	162	26
Pertunmaa	110	-	2	3	1	8	-	3	3	28	3
Pieksämäen mlk-lk	181	3	-	-	2	2	-	4	1	40	10
Punkaharju	151	1	1	-	-	11	-	5	4	50	10
Puumala	179	1	-	-	2	15	1	6	28	73	5
Rantasalmi	173	1	2	1	1	7	2	2	2	60	7
Ristina	293	4	-	-	4	10	5	4	1	119	11
Savonranta	30	-	-	-	-	1	-	1	-	14	2
Sulkava	126	-	1	1	-	5	1	7	8	39	8
Sysmä	395	2	15	-	7	13	-	4	5	179	11
Virtasalmi	25	-	-	-	-	1	-	-	-	16	-
<b>Kuopio</b>	<b>8938</b>	<b>68</b>	<b>52</b>	<b>28</b>	<b>130</b>	<b>81</b>	<b>160</b>	<b>470</b>	<b>131</b>	<b>3168</b>	<b>492</b>
<b>Kaupunkimaiset kunnat</b> Urbana kommuner Urban municipalities	<b>5912</b>	<b>42</b>	<b>19</b>	<b>20</b>	<b>99</b>	<b>59</b>	<b>102</b>	<b>328</b>	<b>104</b>	<b>2116</b>	<b>343</b>
Isalmi-Idensalmi	743	2	2	-	7	3	8	33	13	320	30
Kuopio	4286	31	15	17	71	39	85	271	65	1490	242
Varkaus	883	9	2	3	21	17	9	24	26	306	71
<b>Taajaan asutut kunnat</b> Tätortskommuner Semi-urban municipalities	<b>895</b>	<b>4</b>	<b>20</b>	<b>1</b>	<b>7</b>	<b>6</b>	<b>21</b>	<b>40</b>	<b>6</b>	<b>290</b>	<b>48</b>
Siiinjärvi	684	2	18	1	3	6	16	35	4	235	30
Suonenjoki	211	2	2	-	4	-	5	5	2	55	18
<b>Maaseutumaiset kunnat</b> Landsbygdskommuner Rural municipalities	<b>2131</b>	<b>22</b>	<b>13</b>	<b>7</b>	<b>24</b>	<b>16</b>	<b>37</b>	<b>102</b>	<b>21</b>	<b>762</b>	<b>101</b>
Juankoski	138	-	-	1	-	3	7	5	3	48	5
Kaavi	64	1	-	-	-	-	-	3	-	21	2
Karttula	88	1	-	-	1	-	-	-	2	36	5
Keitele	111	1	-	-	6	1	1	5	-	43	10
Kiuruvesi	229	-	1	1	2	1	5	11	1	87	14
Lapinkahvi	156	1	-	-	1	1	3	11	2	59	6
Leppävirta	340	8	2	-	3	4	5	26	2	106	16
Maaninka	51	1	2	-	1	-	-	1	-	22	3
Niemi	163	1	1	1	2	2	-	8	1	64	3
Pielavesi	124	1	2	-	1	1	3	7	3	46	6
Rautalampi	112	-	-	-	2	1	-	3	1	41	7
Rautavaara	25	-	-	-	-	-	1	1	-	7	-
Sonkajärvi	133	2	3	-	1	-	5	5	1	55	2
Tervo	58	-	2	-	1	1	2	1	1	12	7
Tuusniemi	93	-	-	2	-	-	1	5	-	25	7
Varpaisjärvi	48	1	-	-	1	1	-	2	1	26	1
Vehmersalmi	39	-	-	-	-	-	2	3	1	11	1
Vesanto	81	3	-	1	1	-	1	3	1	21	5
Viermä	78	1	-	1	1	-	1	2	1	32	1
<b>Pohjois-Karjala - Norra Karelen - North Karelia</b>	<b>7190</b>	<b>30</b>	<b>19</b>	<b>9</b>	<b>41</b>	<b>49</b>	<b>81</b>	<b>109</b>	<b>51</b>	<b>1700</b>	<b>266</b>
<b>Kaupunkimaiset kunnat</b> Urbana kommuner Urban municipalities	<b>3109</b>	<b>15</b>	<b>8</b>	<b>2</b>	<b>14</b>	<b>22</b>	<b>30</b>	<b>56</b>	<b>25</b>	<b>724</b>	<b>120</b>

Vaalipiiri ja kunta Valkrets och kommun Constituency and municipality	Misukka	Niinistö	Otila	Pertka- Jortikka	Samulin- Peltomäki	Singh	Suominen	Suonerä	Tupamäki	Vatanen
Mikkelin mlk-Michels lk	3	4	9	8	2	1	66	6	1	150
Pertunmaa	-	-	1	-	1	-	15	2	-	40
Pieksämäen mlk-lk	-	1	8	1	1	1	15	2	-	90
Punkaharju	-	-	-	1	-	1	27	4	2	34
Puumala	-	-	6	-	-	1	14	1	-	26
Rantasalmi	-	-	5	1	-	-	25	-	1	56
Ristiina	1	2	10	4	-	-	33	2	-	83
Savonranta	-	1	1	-	-	1	4	-	-	5
Sulkava	2	-	6	-	-	1	11	2	-	34
Sysmä	2	1	11	-	1	2	54	2	1	85
Virtasalmi	-	1	-	-	-	1	3	-	-	3
<b>Kuopio</b>	<b>31</b>	<b>44</b>	<b>276</b>	<b>71</b>	<b>37</b>	<b>99</b>	<b>1174</b>	<b>67</b>	<b>34</b>	<b>2325</b>
<b>Kaupunkimaiset kunnat</b> Urbana kommuner Urban municipalities	<b>23</b>	<b>28</b>	<b>192</b>	<b>40</b>	<b>19</b>	<b>81</b>	<b>804</b>	<b>50</b>	<b>22</b>	<b>1421</b>
Ilasalmi-Idensalmi	1	7	16	4	2	4	75	9	5	202
Kuopio	19	17	144	34	17	66	623	29	15	996
Varkaus	3	4	32	2	-	11	106	12	2	223
<b>Taajaan asutut kunnat</b> Tätortskommuner Semi-urban municipalities	<b>3</b>	<b>5</b>	<b>27</b>	<b>6</b>	<b>6</b>	<b>8</b>	<b>111</b>	<b>3</b>	<b>2</b>	<b>281</b>
Sillinjärvi	2	4	14	3	5	7	84	1	2	212
Suonenjoki	1	1	13	3	1	1	27	2	-	69
<b>Maaseutumaiset kunnat</b> Landsbygdskommuner Rural municipalities	<b>5</b>	<b>11</b>	<b>57</b>	<b>25</b>	<b>12</b>	<b>10</b>	<b>259</b>	<b>14</b>	<b>10</b>	<b>623</b>
Juankoski	-	-	6	1	1	1	13	1	-	43
Kaavi	-	-	2	-	-	1	12	-	-	22
Karttula	1	1	1	1	1	-	10	1	-	27
Keitele	-	1	4	-	-	-	16	-	1	22
Kiuruvesi	-	-	7	2	3	1	25	1	1	66
Lapinlahti	-	1	3	1	1	2	11	2	-	51
Leppävirta	-	2	8	9	1	4	43	3	2	96
Maaninka	-	-	1	1	-	-	6	-	1	12
Nisä	2	1	5	3	1	-	24	1	-	43
Pielavesi	-	3	2	-	2	-	20	-	2	25
Rautalampi	-	1	4	-	-	-	11	1	-	40
Rautavaara	-	1	-	1	-	-	3	1	-	10
Sonkajärvi	-	-	5	-	1	-	14	-	1	38
Tervo	1	-	1	-	-	1	3	-	-	25
Tuusniemi	-	-	2	-	1	-	18	1	1	30
Varpaisjärvi	-	-	2	1	-	-	5	-	-	7
Vehmersalmi	-	-	-	-	-	-	8	-	-	13
Vesanto	1	-	2	4	-	-	6	-	1	31
Viermä	-	-	2	1	-	-	11	2	-	22
<b>Pohjois-Karjala - Norra Karelen - North Karelia</b>	<b>12</b>	<b>17</b>	<b>120</b>	<b>35</b>	<b>15</b>	<b>54</b>	<b>428</b>	<b>20</b>	<b>10</b>	<b>4124</b>
<b>Kaupunkimaiset kunnat</b> Urbana kommuner Urban municipalities	<b>9</b>	<b>8</b>	<b>68</b>	<b>9</b>	<b>4</b>	<b>25</b>	<b>195</b>	<b>8</b>	<b>2</b>	<b>1765</b>

KOK - SAML											
Vaalipiiri ja kunta Vallorets och kommun Constituency and municipality	Yhteensä Totalt Total	Euro	Hakala	Hautanen- Jokela	Hetemäki- Olander	Järvenpää	Karja- lainen	Kauppi	Laurila	Matikainen- Kallström	Merilä
Joensuu	3109	15	8	2	14	22	30	56	25	724	120
Taajaan asutut kunnat Tätortskommuner Semi-urban municipalities											
	1093	7	2	3	14	9	30	17	9	340	43
Otokumpu	278	3	1	1	2	2	4	2	5	115	10
Liekka	530	1	1	1	9	5	12	7	3	154	14
Nurmes	285	3	-	1	3	2	14	8	1	71	19
Maaseutumaiset kunnat Landsbygdskommuner Rural municipalities											
	2988	8	9	4	13	18	21	36	17	636	103
Eno	242	3	2	-	1	1	2	2	1	44	6
Iloantsi-Iloants	259	-	-	-	5	1	5	5	2	45	9
Juuka	131	-	1	1	1	3	3	4	-	35	6
Kesälahti	98	-	1	-	-	3	-	-	1	34	3
Kähtelysvaara	92	-	-	-	-	-	-	-	-	14	1
Kitee	337	2	1	1	2	4	1	9	3	94	12
Kontiolahti	480	1	4	-	1	3	4	9	5	107	12
Liperi	379	-	-	-	1	1	1	4	3	96	23
Pohvijärvi	109	-	-	-	-	-	1	-	-	34	4
Pyhäselkä	234	-	-	1	-	-	1	1	1	55	7
Rääkkylä	94	-	-	1	1	-	-	1	-	25	5
Tohmajärvi	206	1	-	-	1	2	2	-	1	31	9
Tuupovaara	274	1	-	-	-	-	-	-	-	10	5
Valtimo	41	-	-	-	-	-	1	1	-	10	1
Värtsilä	12	-	-	-	-	-	-	-	-	2	-
Vaasa - Vasa	17548	67	34	8908	82	51	32	449	102	3274	423
Kaupunkimaiset kunnat Urbana kommuner Urban municipalities											
	6489	35	11	2622	42	28	18	223	34	1557	214
Kaskinen-Kaskö	48	-	-	23	-	-	-	2	-	12	1
Kokkola-Karleby	1177	6	4	294	9	6	6	61	10	377	41
Pietarsaari-Jakobstad	308	1	-	119	5	4	-	6	2	72	10
Seinäjoki	2019	6	1	951	9	6	6	57	12	394	46
Vaasa-Vasa	2937	22	6	1235	19	12	6	97	10	702	116
Taajaan asutut kunnat Tätortskommuner Semi-urban municipalities											
	4988	19	15	2733	17	10	4	110	30	833	97
Alajärvi	266	-	-	152	-	1	-	8	4	37	12
Ilmajoki	638	-	2	373	1	-	-	19	-	96	9
Kannus	159	1	1	42	-	-	-	6	4	47	7
Kauhajoki	730	3	3	397	5	4	2	12	3	143	9
Kauhava	308	5	1	169	1	-	-	5	3	48	19
Kurikka	570	3	7	290	2	2	-	21	3	68	13
Laihia-Laihela	470	3	-	298	1	-	-	9	3	69	2
Lapua-Lappo	940	-	1	582	4	2	1	14	9	129	10
Mustasaari-Korsholm	273	1	-	111	2	-	1	6	-	75	5
Nurmo	634	3	-	319	1	1	-	10	1	121	11
Maaseutumaiset kunnat Landsbygdskommuner Rural municipalities											
	6071	13	8	3553	23	13	10	116	38	884	112



Vaalipiiri ja kunta Valrets och kommun Constituency and municipality	Misukka	Niinistö	Otila	Perfka- Jortikka	Samulin- Peltomäki	Singh	Suominen	Suonerä	Tupamäki	Vatanen
Joensuu	9	8	68	9	4	25	195	8	2	1765
<b>Taajaan asutut kunnat</b> Tätortskommuner										
Semi-urban municipalities	2	4	19	8	2	13	89	3	1	478
Outokumpu	-	1	5	3	2	2	15	2	-	103
Lieksa	2	1	6	3	-	4	51	1	-	255
Nurmes	-	2	8	2	-	7	23	-	1	120
<b>Maaseutumaiset kunnat</b> Landsbygdskommuner										
Rural municipalities	1	5	33	18	9	16	144	9	7	1881
Eno	-	-	6	-	3	3	9	1	1	157
Ihromantsi-Ihromants	-	-	2	1	1	4	15	1	-	163
Juuka	-	-	1	-	-	-	8	1	2	65
Kesälahti	-	-	-	4	1	-	7	-	-	44
Kihtelysvaara	-	-	-	1	-	-	4	-	-	72
Kitee	-	3	2	3	-	1	25	-	1	173
Kontiolahti	-	1	7	1	2	2	28	1	1	291
Liperi	-	-	4	1	2	3	15	2	-	223
Polvijärvi	-	1	2	-	-	-	4	1	-	62
Pyhäselkä	-	-	3	-	-	2	6	2	-	155
Rääkkylä	-	-	1	-	-	-	7	-	-	53
Tohmajärvi	1	-	1	6	-	1	7	-	-	143
Tuupovaara	-	-	1	1	-	-	2	-	-	254
Valtimo	-	-	2	-	-	-	6	-	1	19
Värtsilä	-	-	1	-	-	-	1	-	1	7
<b>Vaasa - Vasa</b>	<b>17</b>	<b>44</b>	<b>391</b>	<b>73</b>	<b>32</b>	<b>128</b>	<b>999</b>	<b>75</b>	<b>32</b>	<b>2335</b>
<b>Kaupunkimaiset kunnat</b> Urbana kommuner										
Urban municipalities	10	16	186	34	14	55	488	23	17	862
Kaskinen-Kaskö	-	-	1	-	-	-	3	1	-	5
Kokkola-Karleby	2	4	32	17	3	11	96	6	4	188
Pietarsaari-Jakobstad	1	2	14	-	-	2	26	3	1	40
Seinäjoki	2	3	65	8	6	23	129	8	2	285
Vaasa-Vasa	5	7	74	9	5	19	234	5	10	344
<b>Taajaan asutut kunnat</b> Tätortskommuner										
Semi-urban municipalities	4	11	107	21	11	42	246	30	7	641
Alajärvi	-	-	5	3	1	6	9	2	-	26
Ilmajoki	-	1	14	2	2	7	24	3	-	85
Kannus	-	-	4	1	2	-	16	1	-	27
Kauhajoki	-	1	21	4	1	1	34	5	1	81
Kauhava	1	1	6	2	2	2	14	2	1	26
Kunikka	-	2	22	4	2	4	44	9	-	74
Laihja-Laihela	-	1	3	-	1	1	12	-	1	66
Lapua-Lappo	-	1	13	2	-	7	45	1	1	118
Mustasaari-Korsholm	2	2	3	-	-	2	27	3	2	31
Nurmo	1	2	16	3	-	12	21	4	1	107
<b>Maaseutumaiset kunnat</b> Landsbygdskommuner										
Rural municipalities	3	17	98	18	7	31	265	22	8	832

KOK - SAML											
Vaalipiiri ja kunta Valkrets och kommun Constituency and municipality	Yhteensä Totalt Total	Euro	Hakala	Hautanen- Jokela	Hetemäki- Olander	Järvenpää	Karja- lainen	Kauppi	Laurila	Matkainen- Kallström	Meriö
Alahärmä	582	-	-	543	-	-	-	4	1	16	-
Alavus-Alävo	462	1	1	209	2	1	3	8	4	85	18
Evijärvi	78	-	-	52	-	-	-	-	1	12	1
Halsua	17	-	-	4	-	-	-	1	-	7	-
Himanka	67	-	-	30	-	-	-	-	-	19	2
Isokyrö-Storkyro	102	-	1	58	-	-	-	4	1	11	2
Isokyrö-Storkyro	376	-	-	232	1	2	1	2	3	45	12
Jalasjärvi	474	1	-	251	4	-	1	6	1	91	4
Jurva	208	-	-	109	1	1	-	1	4	33	3
Karjoki-Bötom	98	-	-	77	-	-	-	1	-	11	-
Kaustinen-Kaustby	102	1	-	20	1	-	-	12	2	28	2
Korsnäs	4	-	-	-	-	-	-	-	-	2	-
Kortesjärvi	71	-	-	63	-	-	-	-	-	1	-
Kristinankaupunki- Kristinestad	192	1	-	68	-	1	-	6	-	43	5
Kruunupyö-Kronoby	34	-	-	3	-	-	-	3	2	12	-
Kuortane	273	-	2	147	1	-	1	6	1	46	5
Kälviä-Kelviä	185	1	1	79	-	-	-	7	1	38	9
Lappajärvi	131	-	-	71	1	1	-	6	1	20	3
Lehtimäki	41	-	-	23	-	-	2	1	2	6	-
Lestijärvi	16	-	-	5	-	-	-	1	-	4	-
Lohtaja-Lochteä	83	-	-	26	1	-	-	3	-	23	-
Luoto-Larsmo	5	-	-	-	-	-	-	-	-	3	-
Masalahti-Malax	26	1	-	5	-	-	-	-	-	5	-
Maksamaa-Maxmo	2	-	-	-	-	-	-	-	-	1	-
Närpiö-Närpes	12	-	-	3	-	-	-	-	-	5	-
Oravainen-Oravais	15	-	-	11	-	-	-	-	-	1	-
Perho	53	-	-	23	1	1	-	1	-	9	2
Peräseinäjoki	120	-	-	68	-	-	-	4	2	23	4
Pedersören kunta- Pedersöre	26	1	-	5	-	-	1	1	-	8	2
Soini	38	-	-	10	1	-	-	-	1	5	5
Teuva-Östermark	420	4	1	296	2	2	-	6	3	41	5
Toholampi	68	-	-	24	-	-	-	5	1	22	3
Töysä	134	-	-	62	-	1	-	3	1	20	4
Ullava	13	-	-	9	-	-	-	-	-	3	1
Uusikaarlepyy-Nykarleby	19	-	-	9	-	-	-	1	-	2	1
Veteli-Vetil	80	-	-	33	-	-	-	2	-	20	1
Vimpeli-Vindala	79	-	-	46	-	-	-	1	-	7	1
Vähäkyrö-Lillkyro	256	-	-	139	-	1	-	2	1	34	3
Vöyri-Vörä	13	-	-	4	-	-	-	-	-	4	1
Ylihärmä	348	-	-	311	-	-	-	-	-	8	1
Ylistaro	412	-	1	312	3	1	-	9	-	37	6
Ähtäri-Etseri	336	2	1	113	4	1	1	9	5	73	6
Keski-Suomi - Mellersta Finland - Central Finland	13027	75	53	227	192	102	61	315	154	3893	2212
Kaupunkimaiset kunnat Urbana kommuner Urban municipalities	6643	37	12	106	114	50	35	218	68	1964	1293
Jyväskylä	4785	27	7	75	93	34	31	188	50	1461	904
Jyväskylän mlk-ik	1674	10	5	28	19	16	3	29	15	460	345
Suolahti	184	-	-	3	2	-	1	1	3	43	44

Vaalipiiri ja kunta Valkrets och kommun Constituency and municipality	Misukka	Niinistö	Ollila	Perikka- Jortikka	Samulin- Peltomäki	Singh	Suominen	Suonerä	Tupamäki	Vatanen
Alahärmä	-	-	1	-	-	-	1	-	-	16
Alavus-Alavo	1	1	9	2	-	3	24	3	1	86
Evijärvi	-	-	2	-	-	-	4	-	-	6
Halsua	-	-	-	-	-	-	3	-	-	2
Himanka	-	1	1	1	1	-	2	-	1	9
Isokylä-Storå	-	-	4	-	-	-	6	-	2	13
Isokyrö-Storkyro	-	-	12	-	-	-	16	-	-	50
Jalasjärvi	2	5	8	3	1	3	24	-	-	69
Jurva	-	1	1	-	2	-	8	2	-	42
Karijoki-Bötom	-	1	-	-	-	-	5	-	-	3
Kaustinen-Kaustby	-	-	2	-	-	2	7	-	-	25
Korsnäs	-	-	-	-	-	-	1	-	-	1
Kortesjärvi	-	-	-	-	-	-	2	-	-	5
Kristinankaupunki- Kristinestad	-	-	7	-	-	7	20	1	1	32
Kruunupyö-Kronoby	-	-	1	-	-	-	2	-	-	11
Kuortane	-	1	9	1	-	-	12	1	-	40
Kälviä-Kelviä	-	-	1	-	-	1	17	4	-	26
Lappajärvi	-	-	4	1	1	1	4	1	-	16
Lehtimäki	-	1	-	-	-	-	1	-	-	5
Lestijärvi	-	-	-	-	-	-	1	1	-	4
Lohtaja-Lochteå	-	-	2	1	-	2	5	-	1	19
Luoto-Larsmo	-	-	-	-	-	-	2	-	-	-
Maalahti-Malax	-	1	-	-	-	-	4	-	-	10
Maksamaa-Maxmo	-	-	1	-	-	-	-	-	-	-
Närpiö-Närpes	-	-	-	-	-	1	2	1	-	-
Oravainen-Oravais	-	-	1	-	-	-	-	-	-	2
Perho	-	-	1	1	-	-	3	-	-	11
Peräseinäjoki	-	-	2	-	-	-	5	-	-	12
Pedersören kunta- Pedersöre	-	2	1	1	-	-	2	-	-	2
Soini	-	-	1	-	-	2	1	-	2	10
Teuva-Östermark	-	1	3	1	-	1	15	-	-	39
Toholampi	-	-	-	-	-	1	4	1	-	7
Töysä	-	-	1	1	-	1	7	-	-	33
Ullava	-	-	-	-	-	-	-	-	-	-
Uusikaarlepyy-Nykarleby	-	-	-	-	-	-	-	-	-	6
Veteli-Vetli	-	-	2	1	-	-	2	-	-	19
Vimpeli-Vindala	-	1	1	1	1	1	3	1	-	15
Vähäkylä-Lillkyro	-	-	4	-	1	1	8	1	-	61
Vöyri-Vörå	-	-	-	-	-	-	3	-	-	1
Ylihärmä	-	-	2	-	-	-	7	1	-	18
Ylistaro	-	-	5	1	-	1	7	-	-	29
Ähtäri-Etseri	-	1	9	2	-	3	25	4	-	77
<b>Keskä-Suomi - Mellersta Finland - Central Finland</b>	<b>79</b>	<b>30</b>	<b>329</b>	<b>83</b>	<b>43</b>	<b>104</b>	<b>1092</b>	<b>125</b>	<b>277</b>	<b>3581</b>
<b>Kaupunkimaiset kunnat Urbana kommuner Urban municipalities</b>	<b>28</b>	<b>17</b>	<b>179</b>	<b>37</b>	<b>21</b>	<b>70</b>	<b>578</b>	<b>59</b>	<b>106</b>	<b>1651</b>
Jyväskylä	22	17	123	28	14	51	450	38	81	1091
Jyväskylän mlk-lk	5	-	47	7	5	18	115	17	23	507
Suolahti	1	-	9	2	2	1	13	4	2	53

KOK - SAML											
Vaalipiiri ja kunta Valkrets och kommun Constituency and municipality	Yhteensä Totalt Total	Euro	Hakala	Hautanen- Jokela	Helmäski- Olander	Järvenpää	Karja- lainen	Kauppi	Laurila	Matikainen- Kallström	Meriö
Taajaan asutut kunnat Tätortskommuner											
Semi-urban municipalities	3460	23	14	61	36	44	12	58	46	1062	496
Jämsä	865	7	2	8	14	15	2	14	14	276	109
Jämsänkoski	382	6	4	7	2	8	2	3	7	128	31
Keuruu	637	2	4	11	5	5	2	8	7	225	93
Laukaa	666	3	-	15	3	3	4	17	4	175	114
Muurame	446	1	-	8	4	8	-	7	6	119	82
Äänekoski	464	4	4	12	8	5	2	9	8	139	69
Maaseutumaiset kunnat Landsbygdskommuner											
Rural municipalities	2924	15	27	60	42	8	14	39	40	867	421
Hankasalmi	179	3	-	-	5	-	-	4	5	46	32
Joutsa	301	1	2	6	4	-	1	3	5	84	39
Kannonkoski	50	1	2	-	-	-	1	-	1	17	5
Karstula	198	3	-	19	1	-	1	3	2	54	30
Kinnula	46	-	-	1	1	-	-	2	-	25	5
Kivijärvi	46	-	-	2	-	-	-	1	1	19	7
Konnevesi	131	-	2	3	-	1	-	2	3	40	8
Korpilahti	221	-	-	3	6	-	-	3	3	48	41
Kuhmoinen	227	1	15	-	7	-	3	1	7	75	9
Kyyjärvi	33	-	-	3	1	-	-	1	-	18	1
Leivonmäki	55	1	-	1	-	-	-	2	1	11	14
Luhanka	62	1	1	1	1	4	-	-	-	14	9
Multia	64	-	-	-	1	-	-	4	1	22	3
Petäjävesi	207	1	1	6	2	-	3	-	1	35	30
Pihliperä	115	-	-	1	3	-	-	-	1	39	25
Pylkönmäki	30	-	-	2	-	-	-	1	-	6	3
Saarijärvi	426	1	2	6	4	1	5	5	3	142	67
Sumainen	47	2	1	-	1	-	-	-	-	12	12
Toivakka	98	-	-	-	-	1	-	-	1	25	22
Uurainen	104	-	1	-	-	-	-	3	3	31	16
Vittasaari	284	-	-	6	5	-	-	4	2	104	43
<b>Oulu - Uleåborg</b>	<b>15060</b>	<b>84</b>	<b>24</b>	<b>161</b>	<b>144</b>	<b>63</b>	<b>1014</b>	<b>4638</b>	<b>146</b>	<b>4280</b>	<b>428</b>
Kaupunkimaiset kunnat Urbana kommuner											
Urban municipalities	9272	54	7	81	84	45	444	3306	92	2477	263
Haukipudas	292	1	-	-	4	3	9	96	3	80	9
Kajaani-Kajana	1353	3	1	5	7	16	278	107	15	444	55
Kempele	455	1	-	4	2	-	5	209	4	120	4
Oulu-Uleåborg	6353	44	4	60	63	23	138	2624	63	1598	168
Oulunsalo	310	2	-	4	1	2	5	133	3	74	5
Raahe-Brahestad	509	3	2	8	7	1	9	137	4	161	22
Taajaan asutut kunnat Tätortskommuner											
Semi-urban municipalities	2462	14	8	53	38	7	60	667	26	747	67
Haapajärvi	196	1	1	5	1	1	1	22	1	82	3
Haapavesi	137	2	-	4	-	1	7	29	1	55	4
Ii	153	1	-	1	1	1	1	47	3	49	3
Kalajokki	214	-	-	8	3	-	-	64	2	66	5
Kuusamo	499	3	3	2	10	1	11	124	10	141	10
Muhos	189	3	-	3	3	-	7	66	1	53	5

Vaalipiiri ja kunta Valkrets och kommun Constituency and municipality	Misukka	Näinistö	Ottila	Perikka- Jortikka	Samulin- Peltomäki	Singh	Suominen	Suonerä	Tupamäki	Vatanen
<b>Taajaan asutut kunnat</b> Tätortskommuner Semi-urban municipalities	44	9	92	24	8	20	260	42	63	1044
Jämsä	32	3	16	5	1	6	75	9	10	247
Jämsänkoski	1	4	13	3	-	2	28	3	7	123
Keuruu	1	-	27	3	2	1	50	8	14	169
Laukaa	1	-	10	9	1	2	43	7	11	244
Muurame	1	1	7	3	2	5	31	6	13	142
Äänekoski	8	1	19	1	2	4	33	9	8	119
<b>Maaseutumaiset kunnat</b> Landsbygdskommuner Rural municipalities	7	4	58	22	14	14	254	24	108	886
Hankasalmi	3	-	2	3	1	2	17	1	1	54
Joutsa	-	-	8	2	1	2	30	3	2	108
Kannonkoski	-	-	1	1	1	-	3	-	-	17
Karstula	1	-	4	2	1	-	15	2	2	58
Kinnula	-	-	-	-	-	-	3	1	-	8
Kivijärvi	-	-	1	1	-	-	5	-	2	7
Konnevesi	-	-	2	3	-	-	8	3	1	55
Korpilampi	1	-	4	1	1	1	12	2	4	91
Kuhmoinen	-	-	8	1	-	-	27	2	4	67
Kyyjärvi	-	-	-	1	-	-	2	-	1	5
Leivonmäki	-	-	-	-	-	-	4	-	-	21
Luhanka	-	-	2	-	-	1	6	-	2	20
Multia	-	1	-	-	-	-	7	-	7	18
Petäjävesi	-	-	5	1	1	2	15	2	53	49
Pihlajavesi	1	1	1	1	1	1	2	2	1	35
Pylkönmäki	-	-	-	-	-	-	1	-	2	15
Saarjärvi	-	2	8	1	2	3	41	5	10	118
Sumiainen	-	-	-	-	-	1	4	1	2	11
Toivakka	-	-	1	-	1	-	8	-	1	38
Uurainen	-	-	3	-	-	-	9	-	12	25
Viitasaari	1	-	8	4	4	1	35	-	1	66
<b>Oulu - Uleåborg</b>	25	33	325	74	51	91	1268	57	58	2096
<b>Kaupunkimaiset kunnat</b> Urbana kommuner Urban municipalities	15	16	218	33	26	55	788	32	41	1195
Haukipudas	-	1	12	2	1	2	25	-	2	42
Kajaani-Kajana	1	4	31	9	4	8	138	7	2	218
Kempele	-	-	9	2	-	3	33	2	2	55
Oulu-Uleåborg	8	9	139	17	19	40	514	19	30	773
Oulunsalo	1	-	9	2	1	2	23	1	2	40
Raahe-Brahestad	5	2	18	1	1	-	55	3	3	67
<b>Taajaan asutut kunnat</b> Tätortskommuner Semi-urban municipalities	4	8	56	18	12	15	201	9	8	444
Haapajärvi	-	-	3	-	1	1	14	2	-	57
Haapavesi	1	-	-	1	-	-	9	-	-	23
Ii	-	-	4	1	3	1	11	-	-	26
Kalajoensuu	-	2	3	2	1	2	23	1	2	30
Kuusamo	1	1	20	12	3	1	61	3	1	81
Muhos	-	-	5	-	-	1	7	1	-	34

KOK - SAML											
Vaalipiiri ja kunta Valokrets och kommun Constituency and municipality	Yhteensä Totalt Total	Euro	Hakala	Hautanen- Jokela	Hetemäki- Olander	Järvenpää	Karja- lainen	Kauppi	Lauria	Matikainen- Kallström	Meriö
Nivala	248	-	-	12	8	1	2	56	2	85	13
Oulainen	256	2	2	3	4	-	19	59	2	88	3
Pattijoki	126	2	1	2	2	-	1	35	2	41	7
Ylivieska	444	-	1	13	6	2	11	165	2	87	14
<b>Maaseutumaiset kunnat Landsbygdskommuner Rural municipalities</b>	<b>3326</b>	<b>16</b>	<b>9</b>	<b>27</b>	<b>22</b>	<b>11</b>	<b>510</b>	<b>665</b>	<b>28</b>	<b>1056</b>	<b>98</b>
Alavieska	38	1	-	2	-	-	1	7	-	18	-
Haituoto-Karlö	44	-	-	-	-	-	1	20	-	10	-
Hyrnsalmi	46	-	-	-	-	-	10	4	2	13	2
Kestää	12	-	-	-	-	-	1	-	1	6	-
Kiminki	257	2	-	5	-	2	7	104	-	68	3
Kuhmo	412	-	1	1	2	2	251	16	-	72	7
Kuivaniemi	31	-	-	-	-	-	-	7	1	14	1
Kärsämäki	23	-	1	-	1	-	1	4	-	8	-
Liminka-Limingo	139	-	-	1	-	-	4	43	1	40	7
Lumijoki	42	-	2	-	-	-	1	15	-	12	1
Merijärvi	13	-	-	-	-	-	1	4	-	4	-
Paltamo	91	-	-	-	-	2	11	1	3	23	4
Piippola	18	-	-	-	2	-	1	3	-	2	-
Pudasjärvi	208	1	1	-	1	-	4	58	1	100	4
Pulkkola	37	-	-	1	-	1	1	16	3	12	-
Puolanka	68	1	2	-	-	-	21	4	3	28	1
Pyhäjoki	72	-	-	-	-	-	-	20	-	19	3
Pyhäjärvi	182	1	1	1	3	-	2	20	2	87	8
Pyhäntä	38	-	-	-	1	-	1	9	-	16	-
Rantsila	29	-	-	-	-	-	-	11	-	7	-
Reisjärvi	66	-	-	1	-	-	2	14	-	25	4
Ristijärvi	45	-	-	-	-	-	17	2	-	12	2
Ruukki	90	1	1	2	1	-	2	28	-	21	7
Sievi	93	-	-	4	-	1	1	23	4	27	1
Siekajoki	45	-	-	1	-	-	-	14	-	13	1
Sotkamo	325	4	-	-	2	3	72	20	2	120	10
Suomussalmi	273	1	-	2	1	-	64	30	1	102	13
Vaala	116	1	-	2	-	-	12	24	2	37	9
Taivalkoski	91	-	-	3	1	-	3	28	-	33	1
Temmes	24	-	-	-	-	-	-	7	-	6	1
Tyrnävä	95	-	-	-	3	-	2	34	1	17	1
Utajärvi	57	-	-	-	2	-	2	18	1	13	2
Vihanti	76	2	-	1	2	-	-	25	-	22	3
Vuolijoki	60	-	-	-	-	-	12	1	-	31	1
Yli-Ii	21	1	-	-	-	-	-	7	-	5	-
Ylikiminki	49	-	-	-	-	-	2	24	-	13	1
<b>Lappi - Lappland - Lapland</b>	<b>5444</b>	<b>37</b>	<b>5</b>	<b>27</b>	<b>121</b>	<b>20</b>	<b>49</b>	<b>533</b>	<b>111</b>	<b>2251</b>	<b>243</b>
<b>Kaupunkimaiset kunnat Urbana kommuner Urban municipalities</b>	<b>2671</b>	<b>20</b>	<b>3</b>	<b>8</b>	<b>80</b>	<b>10</b>	<b>27</b>	<b>286</b>	<b>59</b>	<b>1063</b>	<b>129</b>
Kemi	611	6	-	1	6	5	4	54	14	263	26
Rovaniemi	1659	12	1	7	67	3	17	183	37	628	95
Tornio-Torneå	401	2	2	-	7	2	6	49	8	172	8
<b>Taajaan asutut kunnat Tätortskommuner Semi-urban municipalities</b>	<b>1071</b>	<b>11</b>	<b>1</b>	<b>8</b>	<b>18</b>	<b>4</b>	<b>10</b>	<b>109</b>	<b>23</b>	<b>427</b>	<b>64</b>

Vaalipiiri ja kunta Valkrets och kommun Constituency and municipality	Misukka	Niinistö	Otla	Perkka- Jortikka	Samulin- Peltomäki	Singh	Suominen	Suonerä	Tupamäki	Vatanen
Nivala	1	-	4	-	3	1	19	1	1	39
Oulainen	-	2	10	1	-	3	20	-	-	38
Pattijoki	-	1	2	-	-	1	7	-	1	21
Ylivieska	1	2	5	1	1	4	30	1	3	95
<b>Maaseutumaiset kunnat Landsbygdskommuner Rural municipalities</b>	<b>6</b>	<b>9</b>	<b>51</b>	<b>23</b>	<b>13</b>	<b>21</b>	<b>279</b>	<b>16</b>	<b>9</b>	<b>457</b>
Alavieska	-	-	-	-	-	1	4	-	-	4
Hailuoto-Karlä	-	-	-	1	-	-	7	-	-	5
Hyrnsalmi	-	-	1	-	-	-	7	-	-	7
Kestliä	1	-	-	-	-	-	-	-	-	3
Kiiminki	1	2	5	1	1	1	17	2	2	34
Kuhmo	-	1	-	2	2	1	23	1	-	30
Kuivaniemi	-	-	-	-	-	-	1	-	-	7
Kärsämäki	-	-	1	-	-	-	3	1	-	3
Liminka-Limingo	-	-	1	2	1	1	18	1	-	19
Lumijoki	-	-	-	-	-	-	6	-	-	5
Merijärvi	-	-	-	-	-	-	2	-	-	2
Paltamo	-	-	1	5	1	-	13	2	-	25
Piippola	-	1	-	-	-	-	3	-	-	6
Pudasjärvi	-	-	5	1	2	-	13	1	-	16
Pulkola	-	-	-	-	-	-	2	-	-	1
Puolanka	-	-	1	-	-	-	3	-	-	4
Pyhäjoki	-	-	-	1	2	2	6	-	1	18
Pyhäjärvi	-	2	4	1	1	3	13	3	-	30
Pyhäntä	-	-	-	-	-	-	6	-	-	5
Rantsila	-	-	1	-	-	-	1	-	-	9
Reisjärvi	-	-	1	-	-	-	4	1	-	14
Ristijärvi	-	-	-	1	-	-	-	-	-	11
Ruukki	-	1	2	-	1	-	8	-	1	14
Sievi	2	-	1	-	-	1	12	-	-	16
Säikkajoki	-	-	2	-	-	-	3	-	1	10
Sotkamo	2	-	4	2	-	-	34	1	2	47
Suomussalmi	-	-	4	2	-	1	23	-	-	29
Vaala	-	-	-	1	1	1	7	-	1	18
Taivalkoski	-	1	4	1	-	3	4	-	-	9
Temmes	-	-	-	-	-	-	3	-	-	7
Tymävä	-	-	8	-	-	1	5	1	-	22
Utajärvi	-	1	1	-	-	-	9	1	-	7
Vihanti	-	-	2	-	-	3	10	-	-	6
Vuolijoki	-	-	2	1	1	1	4	1	-	5
Yli-Ii	-	-	-	1	-	-	2	-	-	5
Ylikiminki	-	-	-	-	-	1	3	-	1	4
<b>Lappi - Lappland - Lapland</b>	<b>12</b>	<b>25</b>	<b>174</b>	<b>121</b>	<b>21</b>	<b>44</b>	<b>684</b>	<b>35</b>	<b>23</b>	<b>908</b>
<b>Kaupunkimaiset kunnat Urbana kommuner Urban municipalities</b>	<b>6</b>	<b>10</b>	<b>87</b>	<b>50</b>	<b>10</b>	<b>23</b>	<b>337</b>	<b>14</b>	<b>9</b>	<b>440</b>
Kemi	-	4	32	6	2	7	82	4	2	93
Rovaniemi	6	5	41	40	7	11	197	7	6	289
Tornio-Torneå	-	1	14	4	1	5	58	3	1	58
<b>Taajaan asutut kunnat Tätortskommuner Semi-urban municipalities</b>	<b>5</b>	<b>1</b>	<b>37</b>	<b>21</b>	<b>3</b>	<b>7</b>	<b>121</b>	<b>6</b>	<b>3</b>	<b>192</b>

KOK - SAML											
Vaalipiiri ja kunta Valokrets och kommun Constituency and municipality	Yhteensä Totalt Total	Euro	Hakala	Hautanen- Jokela	Hetemäki- Olander	Järvenpää	Karja- lainen	Kauppi	Laurila	Mattikainen- Kallström	Merilä
Keminmaa	184	-	-	1	1	1	3	30	3	80	5
Kemijärvi	282	4	-	1	8	1	4	29	10	91	14
Rovaniemen mlk-ik	605	7	1	6	9	2	3	50	10	256	45
<b>Maaseutumaiset kunnat Landsbygdskommuner Rural municipalities</b>	<b>1702</b>	<b>6</b>	<b>1</b>	<b>11</b>	<b>23</b>	<b>6</b>	<b>12</b>	<b>138</b>	<b>29</b>	<b>761</b>	<b>50</b>
Enontekiö-Enontekis	71	1	-	-	-	1	1	2	2	32	5
Inari-Enare	277	-	-	2	7	1	1	26	4	98	9
Kittilä	152	-	1	1	3	2	-	11	5	62	1
Kolari	58	-	-	1	2	-	-	5	1	24	-
Muonio	93	-	-	1	3	-	-	3	1	42	1
Pelkosenniemi	33	-	-	-	-	-	-	2	-	14	2
Posio	91	-	-	-	-	-	-	5	2	54	3
Ranua	83	-	-	-	1	-	-	14	-	38	5
Salla	93	-	-	3	3	-	1	9	1	42	2
Savukoski	52	-	-	-	-	1	2	6	-	20	3
Simo	56	-	-	1	1	-	1	4	-	28	2
Sodankylä	296	-	-	1	1	-	3	23	5	150	5
Tervola	54	2	-	-	-	-	1	7	1	24	1
Pello	117	2	-	1	1	-	1	8	-	57	5
Utsjoki	84	-	-	-	1	1	1	6	1	31	2
Ylitornio-Övertorneå	92	1	-	-	-	-	-	7	6	45	4
<b>Ahvenanmaan maakunta - Landskapet Åland - Åland</b>	<b>99</b>	<b>2</b>	<b>-</b>	<b>-</b>	<b>3</b>	<b>-</b>	<b>1</b>	<b>2</b>	<b>2</b>	<b>27</b>	<b>4</b>
<b>Kaupunkimaiset kunnat Urbana kommuner Urban municipalities</b>	<b>45</b>	<b>-</b>	<b>-</b>	<b>-</b>	<b>3</b>	<b>-</b>	<b>1</b>	<b>2</b>	<b>1</b>	<b>13</b>	<b>4</b>
Maarianhamina-Mariehamn	45	-	-	-	3	-	1	2	1	13	4
<b>Maaseutumaiset kunnat Landsbygdskommuner Rural municipalities</b>	<b>54</b>	<b>2</b>	<b>-</b>	<b>-</b>	<b>-</b>	<b>-</b>	<b>-</b>	<b>-</b>	<b>1</b>	<b>14</b>	<b>-</b>
Brändö	4	-	-	-	-	-	-	-	1	1	-
Eckerö	2	-	-	-	-	-	-	-	-	1	-
Finström	3	-	-	-	-	-	-	-	-	1	-
Föglö	1	-	-	-	-	-	-	-	-	-	-
Geta	5	-	-	-	-	-	-	-	-	-	-
Hammarland	5	-	-	-	-	-	-	-	-	3	-
Jomala	10	1	-	-	-	-	-	-	-	2	-
Kumlinge	-	-	-	-	-	-	-	-	-	-	-
Kökar	2	-	-	-	-	-	-	-	-	-	-
Lemland	6	-	-	-	-	-	-	-	-	2	-
Lumparland	5	-	-	-	-	-	-	-	-	2	-
Saavik	6	-	-	-	-	-	-	-	-	-	-
Sottunga	-	-	-	-	-	-	-	-	-	-	-
Sund	4	-	-	-	-	-	-	-	-	2	-
Vårdö	1	1	-	-	-	-	-	-	-	-	-



Vaalipiiri ja kunta Valkrets och kommun Constituency and municipality	Misukka	Niinistö	Ottila	Perkka- Jortikka	Samulin- Peltomäki	Singh	Suominen	Suonperä	Tupamäki	Vatanen
Keminmaa	1	1	11	3	1	1	21	-	-	21
Kemijärvi	3	-	7	5	-	1	40	1	1	62
Rovaniemen mlk-ik	1	-	19	13	2	5	60	5	2	109
<b>Maaseutumaiset kunnat</b> Landsbygdskommuner										
Rural municipalities	1	14	50	50	8	14	226	15	11	276
Enontekiö-Enontekis	-	-	-	2	1	-	11	-	1	12
Inari-Enare	-	2	14	11	-	3	41	3	3	52
Kitilä	1	-	11	4	-	2	24	-	2	22
Kolari	-	1	1	1	-	3	7	1	-	11
Muonio	-	2	3	1	1	-	9	-	-	26
Peikosenriemi	-	-	1	1	-	-	7	-	-	6
Posio	-	1	3	1	-	-	9	-	1	12
Ranua	-	-	2	2	1	1	11	-	-	8
Salla	-	-	2	4	1	1	13	-	-	11
Savukoski	-	1	-	1	1	-	10	1	-	6
Simo	-	1	3	1	-	-	6	1	1	6
Sodankylä	-	3	4	15	1	4	36	8	2	35
Tervola	-	-	-	1	1	-	6	-	1	9
Pellö	-	-	2	2	-	-	20	-	-	18
Utsjoki	-	-	1	1	-	-	11	1	-	27
Yitornio-Övertorneå	-	3	3	2	1	-	5	-	-	15
<b>Ahvenanmaan maakunta - Landskapet Åland - Åland</b>										
Ahvenanmaan maakunta - Landskapet Åland - Åland	-	3	4	-	-	-	6	-	-	45
<b>Kaupunkimaiset kunnat</b> Urbana kommuner										
Urban municipalities	-	-	-	-	-	-	5	-	-	16
Maarianhamina-Mariehamn	-	-	-	-	-	-	5	-	-	16
<b>Maaseutumaiset kunnat</b> Landsbygdskommuner										
Rural municipalities	-	3	4	-	-	-	1	-	-	29
Brändö	-	-	-	-	-	-	-	-	-	2
Eckerö	-	-	1	-	-	-	-	-	-	-
Finström	-	1	-	-	-	-	-	-	-	1
Föglö	-	-	-	-	-	-	-	-	-	1
Geta	-	1	2	-	-	-	-	-	-	2
Hammarland	-	-	-	-	-	-	-	-	-	2
Jomala	-	1	-	-	-	-	-	-	-	6
Kumlinge	-	-	-	-	-	-	-	-	-	-
Kökar	-	-	-	-	-	-	-	-	-	2
Lermland	-	-	-	-	-	-	-	-	-	4
Lumparland	-	-	-	-	-	-	-	-	-	3
Saltvik	-	-	-	-	-	-	-	-	-	6
Soittunga	-	-	-	-	-	-	-	-	-	-
Sund	-	-	1	-	-	-	1	-	-	-
Vårdö	-	-	-	-	-	-	-	-	-	-

TILASTOKESKUS / VAALITILASTOT

5.4. Ehdokkaiden äänimäärät kunnittain europarlamenttivaaleissa 1999, Vasemmistoliitto  
 Kandidaterna i Europaparlamentsvalet och deras röstetal kommunvis 1999, Vänsterförbundet  
 Candidates in the European Parliament elections in 1999 and number of votes cast for candidates  
 by municipality in 1999, Left Alliance

VAS - VÄNST - LEFT

Vaalipiiri ja kunta Valokrets och kommun Constituency and municipality	Yhteensä Totalt Total	Aaltonen	Alho	Andersson	Hömpä	Ihalainen	Iltvitzky	Kaarola	Laine	Minkkinen	Nummelin
<b>Koko maa - Hela landet - Whole country</b>	112757	8485	1217	4509	432	428	14901	901	725	712	747
<b>Kaupunkimaiset kunnat Urbana kommuner Urban municipalities</b>	76173	6511	945	3405	334	256	12027	786	538	517	554
<b>Taajaan asutut kunnat Tätortskommuner Semi-urban municipalities</b>	15232	955	145	481	43	26	1412	64	88	77	114
<b>Maaseutumaiset kunnat Landsbygdskommuner Rural municipalities</b>	21352	1019	127	623	55	146	1462	51	99	118	79
<b>Helsinki - Helsingfors</b>											
Helsinki-Helsingfors	14197	2102	185	716	99	43	1327	417	75	61	11
<b>Uusimaa - Nyland</b>	15697	1840	626	499	153	134	1104	183	71	74	19
<b>Kaupunkimaiset kunnat Urbana kommuner Urban municipalities</b>	11970	1445	538	372	131	128	851	156	52	63	15
Espoo-Esbo	3055	391	376	123	11	4	229	44	9	24	6
Hanko-Hangö	159	15	6	14	1	-	20	-	-	-	1
Vantaa-Vanda	4378	559	93	122	96	14	326	47	24	19	3
Hyvinkää-Hyvinge	974	86	11	10	3	98	55	11	2	2	2
Järvenpää-Träskända	609	71	4	11	4	2	42	10	4	2	-
Kauriainen-Grankulla	59	6	3	11	-	-	6	-	1	-	-
Kerava-Kervo	679	65	10	25	5	2	53	15	4	5	-
Lovisa-Lovisa	109	11	3	-	1	-	14	-	-	2	-
Lohja-Lojo	839	120	14	16	7	2	38	14	4	1	-
Porvoo-Borgå	577	70	4	29	-	3	33	5	1	7	2
Tuusula-Tusby	532	51	14	11	3	3	35	10	3	1	1
<b>Taajaan asutut kunnat Tätortskommuner Semi-urban municipalities</b>	2875	310	81	96	19	4	209	20	19	8	4
Karjaa-Karis	87	8	-	7	-	-	7	1	-	-	-
Karkkila-Högfors	531	39	14	8	5	-	26	3	1	-	-
Kirkkonummi-Kyrkslätt	469	70	20	15	1	-	29	6	1	1	-
Mäntsälä	220	23	10	5	1	-	12	3	-	2	1
Nummijärvi	606	78	15	9	4	2	40	6	5	1	-
Orimattila	208	19	4	1	2	1	12	-	7	1	1
Sipoo-Sibbo	191	20	1	9	2	-	14	-	-	-	-
Tammisaari-Ekenäs	92	7	2	19	1	-	16	1	1	-	-
Vihä-Vichtis	471	46	15	23	3	1	53	-	4	3	2
<b>Maaseutumaiset kunnat Landsbygdskommuner Rural municipalities</b>	852	85	7	31	3	2	44	7	-	3	-
Artjärvi-Artsjö	10	2	-	-	-	-	1	-	-	-	-
Askola	161	5	-	2	-	-	3	-	-	-	-
Inkoo-Ingå	45	7	-	6	1	-	7	-	-	2	-
Karjalohja-Karisto	27	1	1	1	-	-	2	-	-	-	-
Lapinjärvi-Lappträsk	22	3	-	2	1	-	3	-	-	-	-

Vaalipiiri ja kunta Valkrets och kommun Constituency and municipality	Papunen	Ronkainen	Seppänen	Sääski	Telin	Ukkola	Vartiainen	Vasamaa	Vialainen	Yitälö
<b>Koko maa - Hela landet - Whole country</b>	<b>418</b>	<b>1848</b>	<b>59954</b>	<b>1037</b>	<b>745</b>	<b>3758</b>	<b>514</b>	<b>526</b>	<b>6022</b>	<b>4878</b>
<b>Kaupunkimaiset kunnat Urbana kommuner Urban municipalities</b>	<b>237</b>	<b>988</b>	<b>38653</b>	<b>681</b>	<b>508</b>	<b>2718</b>	<b>282</b>	<b>252</b>	<b>4285</b>	<b>1696</b>
<b>Taajaan asutut kunnat Tätortskommuner Semi-urban municipalities</b>	<b>70</b>	<b>128</b>	<b>9160</b>	<b>92</b>	<b>104</b>	<b>403</b>	<b>65</b>	<b>58</b>	<b>772</b>	<b>975</b>
<b>Maaseutumaiset kunnat Landsbygdskommuner Rural municipalities</b>	<b>111</b>	<b>732</b>	<b>12141</b>	<b>264</b>	<b>133</b>	<b>637</b>	<b>167</b>	<b>216</b>	<b>965</b>	<b>2207</b>
<b>Helsinki - Helsingfors</b>										
<b>Helsinki-Helsingfors</b>	<b>44</b>	<b>71</b>	<b>7527</b>	<b>126</b>	<b>24</b>	<b>30</b>	<b>18</b>	<b>17</b>	<b>1266</b>	<b>38</b>
<b>Uusimaa - Nyland</b>	<b>169</b>	<b>71</b>	<b>8961</b>	<b>424</b>	<b>27</b>	<b>65</b>	<b>24</b>	<b>23</b>	<b>1174</b>	<b>56</b>
<b>Kaupunkimaiset kunnat Urbana kommuner Urban municipalities</b>	<b>83</b>	<b>54</b>	<b>6752</b>	<b>241</b>	<b>22</b>	<b>48</b>	<b>19</b>	<b>21</b>	<b>936</b>	<b>43</b>
<b>Espoo-Esbo</b>	<b>9</b>	<b>14</b>	<b>1563</b>	<b>18</b>	<b>4</b>	<b>13</b>	<b>4</b>	<b>6</b>	<b>200</b>	<b>7</b>
<b>Hanko-Hangö</b>	<b>5</b>	<b>1</b>	<b>84</b>	<b>1</b>	<b>2</b>	<b>-</b>	<b>-</b>	<b>1</b>	<b>7</b>	<b>1</b>
<b>Vantaa-Vanda</b>	<b>27</b>	<b>18</b>	<b>2484</b>	<b>50</b>	<b>8</b>	<b>21</b>	<b>8</b>	<b>5</b>	<b>435</b>	<b>19</b>
<b>Hyvinkää-Hyvinge</b>	<b>6</b>	<b>3</b>	<b>603</b>	<b>7</b>	<b>1</b>	<b>-</b>	<b>2</b>	<b>3</b>	<b>67</b>	<b>2</b>
<b>Järvenpää-Träskända</b>	<b>2</b>	<b>5</b>	<b>395</b>	<b>5</b>	<b>2</b>	<b>5</b>	<b>-</b>	<b>1</b>	<b>43</b>	<b>1</b>
<b>Kauniainen-Grankulla</b>	<b>-</b>	<b>-</b>	<b>26</b>	<b>-</b>	<b>-</b>	<b>-</b>	<b>1</b>	<b>-</b>	<b>3</b>	<b>2</b>
<b>Kerava-Kervo</b>	<b>1</b>	<b>1</b>	<b>420</b>	<b>20</b>	<b>-</b>	<b>4</b>	<b>-</b>	<b>2</b>	<b>44</b>	<b>3</b>
<b>Lovisa-Lovisa</b>	<b>10</b>	<b>1</b>	<b>53</b>	<b>6</b>	<b>-</b>	<b>-</b>	<b>-</b>	<b>-</b>	<b>8</b>	<b>-</b>
<b>Lohja-Lojo</b>	<b>16</b>	<b>5</b>	<b>523</b>	<b>14</b>	<b>2</b>	<b>1</b>	<b>2</b>	<b>3</b>	<b>55</b>	<b>2</b>
<b>Porvoo-Borgå</b>	<b>2</b>	<b>4</b>	<b>274</b>	<b>112</b>	<b>-</b>	<b>2</b>	<b>-</b>	<b>-</b>	<b>28</b>	<b>1</b>
<b>Tuusula-Tusby</b>	<b>5</b>	<b>2</b>	<b>327</b>	<b>8</b>	<b>3</b>	<b>2</b>	<b>2</b>	<b>-</b>	<b>46</b>	<b>5</b>
<b>Taajaan asutut kunnat Tätortskommuner Semi-urban municipalities</b>	<b>26</b>	<b>17</b>	<b>1790</b>	<b>32</b>	<b>5</b>	<b>16</b>	<b>5</b>	<b>1</b>	<b>202</b>	<b>11</b>
<b>Karjaa-Karis</b>	<b>8</b>	<b>-</b>	<b>50</b>	<b>1</b>	<b>-</b>	<b>-</b>	<b>1</b>	<b>-</b>	<b>4</b>	<b>-</b>
<b>Karkkila-Högfors</b>	<b>1</b>	<b>1</b>	<b>386</b>	<b>2</b>	<b>1</b>	<b>-</b>	<b>-</b>	<b>1</b>	<b>40</b>	<b>3</b>
<b>Kirkkonummi-Kyrkslätt</b>	<b>2</b>	<b>6</b>	<b>276</b>	<b>-</b>	<b>2</b>	<b>7</b>	<b>-</b>	<b>-</b>	<b>32</b>	<b>1</b>
<b>Mäntsälä</b>	<b>1</b>	<b>3</b>	<b>142</b>	<b>5</b>	<b>-</b>	<b>-</b>	<b>-</b>	<b>-</b>	<b>10</b>	<b>2</b>
<b>Nummijärvi</b>	<b>5</b>	<b>5</b>	<b>373</b>	<b>3</b>	<b>1</b>	<b>3</b>	<b>4</b>	<b>-</b>	<b>50</b>	<b>2</b>
<b>Orimattila</b>	<b>1</b>	<b>1</b>	<b>132</b>	<b>12</b>	<b>-</b>	<b>-</b>	<b>-</b>	<b>-</b>	<b>14</b>	<b>-</b>
<b>Sipoo-Sibbo</b>	<b>-</b>	<b>-</b>	<b>129</b>	<b>4</b>	<b>-</b>	<b>1</b>	<b>-</b>	<b>-</b>	<b>10</b>	<b>1</b>
<b>Tammisaari-Ekenäs</b>	<b>3</b>	<b>-</b>	<b>39</b>	<b>-</b>	<b>-</b>	<b>-</b>	<b>-</b>	<b>-</b>	<b>3</b>	<b>-</b>
<b>Vihä-Vichtis</b>	<b>5</b>	<b>1</b>	<b>263</b>	<b>5</b>	<b>1</b>	<b>5</b>	<b>-</b>	<b>-</b>	<b>39</b>	<b>2</b>
<b>Maaseutumaiset kunnat Landsbygdskommuner Rural municipalities</b>	<b>60</b>	<b>-</b>	<b>419</b>	<b>151</b>	<b>-</b>	<b>1</b>	<b>-</b>	<b>1</b>	<b>36</b>	<b>2</b>
<b>Arjärvi-Artsjö</b>	<b>-</b>	<b>-</b>	<b>6</b>	<b>-</b>	<b>-</b>	<b>-</b>	<b>-</b>	<b>-</b>	<b>1</b>	<b>-</b>
<b>Askola</b>	<b>-</b>	<b>-</b>	<b>11</b>	<b>138</b>	<b>-</b>	<b>-</b>	<b>-</b>	<b>-</b>	<b>1</b>	<b>1</b>
<b>Inkoo-Ingå</b>	<b>1</b>	<b>-</b>	<b>18</b>	<b>-</b>	<b>-</b>	<b>-</b>	<b>-</b>	<b>-</b>	<b>3</b>	<b>-</b>
<b>Karjalohja-Karislojo</b>	<b>1</b>	<b>-</b>	<b>18</b>	<b>1</b>	<b>-</b>	<b>-</b>	<b>-</b>	<b>1</b>	<b>1</b>	<b>-</b>
<b>Lapinjärvi-Lappträsk</b>	<b>-</b>	<b>-</b>	<b>13</b>	<b>-</b>	<b>-</b>	<b>-</b>	<b>-</b>	<b>-</b>	<b>-</b>	<b>-</b>

## VAS - VÄNST - LEFT

Vaalipiiri ja kunta Valkrets och kommun Constituency and municipality	Yhteensä Totalt Total	Aaltonen	Alho	Andersson	Hörmppi	Ihalainen	Iivitzky	Kaarela	Laine	Minkkinen	Nummelin
Liljendal	15	-	1	1	-	-	-	-	-	-	-
Myrskylä-Mörskom	17	4	-	-	-	-	-	1	-	-	-
Nummi-Pusula	159	8	2	2	1	1	11	3	-	1	-
Pemaja-Pemå	34	8	-	2	-	-	2	-	-	-	-
Pohja-Pojo	134	16	1	6	-	-	4	1	-	-	-
Pomainen-Borgnäs	55	6	-	2	-	-	2	1	-	-	-
Pukdla	17	2	1	-	-	-	-	-	-	-	-
Ruotsinspyttå-Strömfors	44	10	1	2	-	-	1	-	-	-	-
Sammatti	32	4	-	2	-	-	1	1	-	-	-
Siuntio-Sjundeå	80	9	-	3	-	1	7	-	-	-	-
<b>Varsinais-Suomi - Egentliga Finland</b>	<b>10722</b>	<b>646</b>	<b>46</b>	<b>2212</b>	<b>31</b>	<b>18</b>	<b>470</b>	<b>57</b>	<b>56</b>	<b>30</b>	<b>28</b>
<b>Kaupunkimaiset kunnat Urbana kommuner Urban municipalities</b>	<b>7438</b>	<b>461</b>	<b>26</b>	<b>1615</b>	<b>15</b>	<b>12</b>	<b>327</b>	<b>49</b>	<b>39</b>	<b>20</b>	<b>21</b>
Kaarina - S:t Karins	546	36	-	134	-	2	26	1	3	1	2
Loimaa	260	11	2	39	-	1	17	3	-	-	-
Naantali-Nådendal	233	26	-	27	-	-	12	-	-	-	-
Raisio-Reso	814	46	-	142	1	-	34	5	7	1	2
Salo	311	23	2	45	2	2	11	3	1	2	2
Turku-Åbo	5274	319	22	1228	12	7	227	37	28	16	15
<b>Taajaan asutut kunnat Tätortskommuner Semi-urban municipalities</b>	<b>1256</b>	<b>89</b>	<b>12</b>	<b>259</b>	<b>5</b>	<b>-</b>	<b>60</b>	<b>3</b>	<b>5</b>	<b>2</b>	<b>1</b>
Laitila	71	9	1	2	-	-	2	-	-	-	-
Lieto-Lundo	319	12	3	72	1	-	12	1	-	2	-
Parainen-Pargas	165	8	2	69	1	-	8	-	1	-	-
Paimio-Pemar	248	25	3	36	1	-	16	-	-	-	1
Piikkiö-Pikis	178	7	2	30	2	-	14	-	4	-	-
Uusikaupunki-Nystad	275	28	1	50	-	-	8	2	-	-	-
<b>Maaseutumaiset kunnat Landsbygdskommuner Rural municipalities</b>	<b>2028</b>	<b>96</b>	<b>8</b>	<b>338</b>	<b>11</b>	<b>6</b>	<b>83</b>	<b>5</b>	<b>12</b>	<b>8</b>	<b>6</b>
Alastaro	84	5	-	9	2	1	2	-	-	-	-
Askainen-Villnäs	20	2	-	7	-	-	1	-	-	-	-
Aura	71	3	-	15	-	-	2	-	3	-	-
Dragsfjärd	97	4	-	53	1	-	2	-	1	1	-
Halikko	104	6	-	19	1	-	8	-	-	-	1
Houtskär-Houtskär	2	-	-	-	-	-	-	-	-	-	-
Iniö	-	-	-	-	-	-	-	-	-	-	-
Karainen	24	2	1	9	-	-	-	-	-	1	-
Kemö-Kimito	22	-	1	6	-	-	-	-	-	-	-
Kiikala	26	2	-	2	-	-	-	-	-	-	-
Kisko	42	1	-	7	-	-	1	1	-	-	-
Kodisjoki	7	-	-	1	-	-	1	-	-	-	-
Korpoo-Korpo	5	-	-	1	-	-	-	-	-	-	-
Koski Ti	31	3	-	4	-	-	-	-	-	-	-
Kustavi-Gustavs	16	-	-	-	-	-	1	-	-	-	-
Kuusjoki	17	-	-	5	-	-	2	1	-	-	-
Lemu	46	-	-	14	-	-	1	-	-	-	-
Loimaan kunta- Loimaa kommun	139	11	1	19	1	2	11	-	-	-	-
Marttila	13	1	-	-	-	-	-	-	-	-	-

Vaalipiiri ja kunta Valkrets och kommun Constituency and municipality	Papunen	Ronkainen	Seppänen	Sääski	Telin	Ukkola	Vartiainen	Vasamaa	Vialainen	Ylitalo
Liljendal	-	-	13	-	-	-	-	-	-	-
Myrskylä-Mörskom	-	-	11	-	-	-	-	-	1	-
Nummi-Pusula	-	-	124	1	-	-	-	-	5	-
Pemaja-Pemä	-	-	20	-	-	-	-	-	2	-
Pohja-Pojo	53	-	49	-	-	-	-	-	4	-
Pornainen-Borgnäs	2	-	33	6	-	-	-	-	3	-
Pukkilä	-	-	9	4	-	-	-	-	1	-
Ruotsinpyhtää-Strömfors	1	-	23	1	-	-	-	-	4	1
Sammatti	1	-	22	-	-	1	-	-	-	-
Siuntio-Sjundeå	1	-	49	-	-	-	-	-	10	-
<b>Varsinais-Suomi - Egentliga Finland</b>	<b>44</b>	<b>54</b>	<b>6480</b>	<b>47</b>	<b>25</b>	<b>22</b>	<b>14</b>	<b>20</b>	<b>391</b>	<b>31</b>
<b>Kaupunkimaiset kunnat Urbana kommuner Urban municipalities</b>	<b>28</b>	<b>38</b>	<b>4417</b>	<b>34</b>	<b>13</b>	<b>15</b>	<b>8</b>	<b>7</b>	<b>274</b>	<b>19</b>
Kaarina - S:t Karins	1	-	318	2	1	1	2	-	14	2
Loimaa	3	1	165	3	1	1	2	1	9	1
Naantali-Nådendal	-	1	145	2	1	1	1	2	15	-
Raisio-Reso	5	6	510	2	2	3	1	2	44	1
Salo	2	4	201	2	-	2	-	1	6	-
Turku-Åbo	17	26	3078	23	8	7	2	1	186	15
<b>Taajaan asutut kunnat Tätortskommuner Semi-urban municipalities</b>	<b>7</b>	<b>3</b>	<b>754</b>	<b>-</b>	<b>1</b>	<b>3</b>	<b>4</b>	<b>6</b>	<b>33</b>	<b>9</b>
Lahti	1	-	55	-	-	-	-	-	-	1
Lieto-Lundo	2	-	200	-	-	-	-	-	10	4
Parainen-Pargas	-	1	70	-	1	-	-	-	4	-
Paimio-Pemar	3	-	151	-	-	-	2	4	5	1
Piikkiö-Piikis	1	-	114	-	-	-	1	1	2	-
Uusikaupunki-Nystad	-	2	164	-	-	3	1	1	12	3
<b>Maaseutumaiset kunnat Landsbygdskommuner Rural municipalities</b>	<b>9</b>	<b>13</b>	<b>1309</b>	<b>13</b>	<b>11</b>	<b>4</b>	<b>2</b>	<b>7</b>	<b>84</b>	<b>3</b>
Alastaro	-	-	58	-	-	-	-	-	7	-
Askainen-Vänås	-	-	9	-	-	-	-	-	1	-
Aura	-	-	45	2	-	-	-	-	-	1
Dragsfjärd	1	1	29	-	1	-	-	-	3	-
Hallikko	-	1	57	1	-	2	-	-	8	-
Houtskari-Houtskär	-	-	-	-	-	-	-	-	2	-
Inö	-	-	-	-	-	-	-	-	-	-
Karinainen	-	-	11	-	-	-	-	-	-	-
Kemiö-Kimito	-	1	14	-	-	-	-	-	-	-
Kiikala	-	-	21	-	-	-	-	-	1	-
Kisko	1	-	28	-	-	-	-	-	2	1
Kodisjoki	-	-	3	-	2	-	-	-	-	-
Korppoo-Korpo	-	-	4	-	-	-	-	-	-	-
Koski TI	-	-	23	1	-	-	-	-	-	-
Kustavi-Gustavs	-	-	14	-	1	-	-	-	-	-
Kuusjoki	-	1	8	-	-	-	-	-	-	-
Lemu	-	-	26	-	-	-	-	-	5	-
Loimaan kunta- Loimaa kommun	-	6	81	-	-	-	1	-	6	-
Marttila	-	-	12	-	-	-	-	-	-	-

## VAS - VÄNST - LEFT

Vaalipiiri ja kunta Valokrets och kommun Constituency and municipality	Yhteensä Totalt Total	Aaltonen	Alho	Andersson	Hörmppi	Ihalainen	Iltvitzky	Kaarela	Laine	Minikkinen	Nummelin
Masku	98	3	1	12	-	-	5	-	1	-	-
Meliää	36	3	-	4	2	-	-	-	-	-	-
Merimasku	13	-	-	-	-	-	-	-	-	-	-
Mietoinen	26	-	-	7	-	-	-	-	-	-	1
Muuria	20	-	-	2	-	-	1	-	-	-	-
Mynämäki	135	5	-	22	1	2	5	-	3	-	-
Nauvo-Nagu	15	1	-	7	-	-	1	-	1	-	-
Nousiainen-Nousis	81	2	-	8	1	-	6	-	1	1	-
Oripää	42	2	-	4	1	-	-	1	-	-	-
Perniö-Björnä	91	1	-	20	-	-	1	-	-	-	-
Perttiä	32	2	-	3	-	-	-	-	-	-	-
Pyhärinta	23	3	1	-	-	-	2	1	-	-	2
Pöytyä	89	2	-	21	-	-	2	-	-	-	-
Rusko	63	-	-	7	-	-	1	-	-	-	1
Rymättylä-Rimito	27	-	-	3	-	-	4	1	-	1	-
Sauvo-Sagu	41	1	-	7	-	-	1	-	-	-	-
Somero	219	13	2	19	-	1	7	-	1	1	-
Suomusjärvi	31	4	-	4	-	-	-	-	-	2	-
Särkisalo-Finby	7	-	-	1	-	-	-	-	-	-	-
Taivassalo-Tövsala	22	2	1	1	-	-	1	-	-	-	-
Tarvasjoki	17	1	-	1	-	-	3	-	-	-	-
Vahto	25	4	-	3	-	-	-	-	-	-	-
Vehmaa	67	4	-	3	-	-	7	-	-	1	1
Velkua	4	1	-	1	-	-	-	-	-	-	-
Västernärjed	1	-	-	1	-	-	-	-	-	-	-
Yläne	37	2	-	6	1	-	4	-	1	-	-
<b>Satakunta</b>	<b>7097</b>	<b>410</b>	<b>24</b>	<b>123</b>	<b>11</b>	<b>16</b>	<b>531</b>	<b>18</b>	<b>26</b>	<b>19</b>	<b>624</b>
<b>Kaupunkimaiset kunnat</b> Urbana kommuner Urban municipalities	<b>4173</b>	<b>245</b>	<b>14</b>	<b>68</b>	<b>4</b>	<b>9</b>	<b>279</b>	<b>10</b>	<b>14</b>	<b>5</b>	<b>474</b>
Harjavalta	314	23	-	7	1	1	16	-	2	1	15
Porli-Björneborg	2888	165	6	33	3	7	197	6	7	4	380
Rauma-Raumo	601	44	6	27	-	1	51	4	2	-	51
Ulvila-Ulvby	370	13	2	1	-	-	15	-	3	-	28
<b>Taajaan asutut kunnat</b> Tätortskommuner Semi-urban municipalities	<b>1684</b>	<b>82</b>	<b>3</b>	<b>21</b>	<b>4</b>	<b>2</b>	<b>166</b>	<b>3</b>	<b>6</b>	<b>9</b>	<b>101</b>
Eura	320	13	1	8	1	-	18	-	2	2	20
Huitinen	237	14	-	2	1	-	24	-	1	-	6
Kankaanpää	334	14	-	4	2	1	46	-	1	-	25
Kokemäki-Kumo	202	5	-	3	-	-	12	-	-	2	17
Nakkila	186	8	-	1	-	-	13	2	1	2	10
Noormarkku-Normark	141	6	-	-	-	-	7	1	1	-	19
Vammala	264	22	2	3	-	1	46	-	-	3	4
<b>Maaseutumaiset kunnat</b> Landsbygdskommuner Rural municipalities	<b>1240</b>	<b>83</b>	<b>7</b>	<b>34</b>	<b>3</b>	<b>5</b>	<b>86</b>	<b>5</b>	<b>6</b>	<b>5</b>	<b>49</b>
Eurajoki-Euraáminne	94	7	-	4	-	-	5	-	1	-	7
Honkajoki	46	-	1	3	-	-	2	-	1	1	1
Jämijärvi	37	1	-	1	-	-	2	-	-	-	-
Karvia	17	2	-	-	-	-	4	-	-	-	1
Kiikoinen	18	-	-	-	-	-	5	-	-	-	-
Kiukainen	70	6	-	2	-	-	4	-	-	1	1

Vaalipiiri ja kunta Valkrets och kommun Constituency and municipality	Papunen	Ronkainen	Seppänen	Sääski	Telin	Ukkola	Vartiainen	Vasamaa	Viljalainen	Ylitalo
Masku	1	-	69	-	1	-	-	-	5	-
Mellilä	-	-	24	-	-	-	-	-	3	-
Merimasku	-	-	13	-	-	-	-	-	-	-
Mieloinen	-	-	18	-	-	-	-	-	-	-
Muuria	1	-	14	-	-	-	-	1	1	-
Mynämäki	-	1	82	2	1	-	-	-	10	1
Nauvo-Nagu	-	-	3	1	-	-	-	-	1	-
Nousiainen-Nousis	-	-	53	1	1	1	1	-	5	-
Orpää	-	-	32	1	-	-	-	-	1	-
Pemö-Björnå	1	1	60	1	2	-	-	1	3	-
Perteli	-	-	26	-	-	1	-	-	-	-
Pyhäranta	-	-	13	-	-	-	-	-	1	-
Pöytyä	-	-	60	1	1	-	-	-	2	-
Rusko	-	-	51	-	-	-	-	-	3	-
Rymättylä-Rimito	1	1	16	-	-	-	-	-	-	-
Sauvo-Sagu	-	-	23	-	-	-	-	5	4	-
Somero	-	-	171	1	-	-	-	-	3	-
Suomusjärvi	1	-	18	-	-	-	-	-	2	-
Särkisalo-Finby	-	-	6	-	-	-	-	-	-	-
Taivassalo-Tövsala	2	-	14	-	-	-	-	-	1	-
Tarvasjoki	-	-	10	1	-	-	-	-	1	-
Vahto	-	-	18	-	-	-	-	-	-	-
Vehmaa	-	-	48	-	1	-	-	-	2	-
Velkua	-	-	2	-	-	-	-	-	-	-
Västernärjed	-	-	-	-	-	-	-	-	-	-
Yläne	-	-	22	-	-	-	-	-	1	-
Satakunta	20	30	4287	29	570	17	6	6	320	10
Kaupunkimaiset kunnat Urbana kommuner Urban municipalities	7	22	2399	17	400	6	3	4	189	4
Harjavalta	1	2	202	1	23	3	-	1	15	-
Pori-Björneborg	3	11	1628	10	309	2	2	2	110	3
Rauma-Raumo	1	6	343	2	23	1	-	-	38	1
Uvile-Ulvsby	2	3	226	4	45	-	1	1	26	-
Taajaan asutut kunnat Tätortskommuner Semi-urban municipalities	12	5	1106	7	83	8	1	1	61	3
Eura	2	1	216	1	15	2	-	-	17	1
Huittinen	1	1	178	-	5	1	-	-	3	-
Kankaanpää	3	-	199	2	23	2	-	1	10	1
Kokemäki-Kurmo	4	1	136	1	3	1	1	-	15	1
Nakkila	1	-	128	1	17	-	-	-	2	-
Noormarkku-Normark	-	-	85	2	13	2	-	-	5	-
Vammala	1	2	164	-	7	-	-	-	9	-
Maaseutumaiset kunnat Landsbygdskommuner Rural municipalities	1	3	782	5	87	3	2	1	70	3
Eurajoki-Euraärinne	-	-	57	1	4	1	-	-	6	1
Honkajoki	-	-	32	-	2	1	-	-	2	-
Jämijärvi	-	-	24	1	2	-	-	-	6	-
Karvia	-	-	8	-	1	-	-	-	1	-
Kiikoinen	-	-	13	-	-	-	-	-	-	-
Kiukainen	-	1	44	-	5	-	-	-	6	-

VAS - VÄNST - LEFT

Vaalipiiri ja kunta Valkrets och kommun Constituency and municipality	Yhteensä Totalt Total	Aaltonen	Alho	Andersson	Hömpö	Ihalainen	Ihvitzy	Kaarela	Laine	Minkkinen	Nummein
Kullaa	44	-	1	2	-	-	-	-	-	-	3
Köyliö-Kjulo	46	9	-	-	-	1	1	-	-	-	2
Lappi	47	6	1	4	-	1	2	1	-	1	-
Lavia	90	6	-	-	-	-	3	-	2	-	8
Luvia	78	7	-	-	-	-	3	2	-	1	7
Merikarvia-Sastmola	88	1	-	1	-	-	10	-	-	-	4
Pomariku-Pärnäk	83	1	1	-	1	-	5	-	-	-	8
Punkalaidun	109	7	1	5	2	-	7	1	-	-	-
Siikainen	29	-	-	-	-	-	7	-	-	-	2
Suodenniemi	28	2	-	-	-	2	-	-	-	-	-
Säkylä	124	9	1	7	-	1	7	-	-	1	4
Vampula	41	6	-	1	-	-	2	-	1	-	-
Äetsä	151	13	1	4	-	-	17	1	1	-	1
<b>Häme - Tavastland</b>	<b>5866</b>	<b>445</b>	<b>30</b>	<b>95</b>	<b>20</b>	<b>27</b>	<b>856</b>	<b>20</b>	<b>102</b>	<b>33</b>	<b>16</b>
<b>Kaupunkimaiset kunnat Urbana kommuner Urban municipalities</b>	<b>3646</b>	<b>283</b>	<b>17</b>	<b>66</b>	<b>12</b>	<b>13</b>	<b>483</b>	<b>12</b>	<b>69</b>	<b>10</b>	<b>14</b>
Forssa	541	34	6	11	3	3	107	1	4	-	11
Hämeenlinna-Tavastehus	707	69	2	18	2	2	227	2	3	1	2
Lahti-Lahis	1913	138	7	30	6	7	123	7	60	9	1
Riihimäki	485	42	2	7	1	1	26	2	2	-	-
<b>Taajaan asutut kunnat Tätortskommuner Semi-urban municipalities</b>	<b>808</b>	<b>49</b>	<b>6</b>	<b>10</b>	<b>2</b>	<b>4</b>	<b>94</b>	<b>2</b>	<b>28</b>	<b>9</b>	<b>1</b>
Asikkala	127	12	2	3	-	-	8	1	7	2	-
Haittala	103	7	1	1	-	2	38	-	-	-	1
Hollola	323	16	1	6	1	2	29	1	12	4	-
Janakkala	211	13	2	5	1	1	71	1	-	2	-
Nastola	255	14	2	-	1	-	19	-	9	3	-
<b>Maaseutumaiset kunnat Landsbygdskommuner Rural municipalities</b>	<b>1412</b>	<b>113</b>	<b>7</b>	<b>19</b>	<b>6</b>	<b>10</b>	<b>279</b>	<b>6</b>	<b>5</b>	<b>14</b>	<b>1</b>
Hauho	59	3	-	-	-	1	21	-	1	-	-
Hausjärvi	133	16	-	2	1	2	10	3	1	1	-
Humppila	61	6	-	-	-	-	14	-	-	-	1
Jokioinen-Jockis	217	13	-	3	-	-	39	-	-	1	-
Kalvola	53	2	2	-	1	-	17	-	-	-	-
Hämeenkoski	19	5	-	-	-	-	3	-	-	-	-
Kärkölä	60	6	1	-	-	1	5	-	-	-	-
Lammi	54	6	-	2	-	-	9	-	-	7	-
Loppi	162	14	-	1	3	3	7	-	1	1	-
Padasjoki	83	5	1	1	-	-	12	-	-	-	-
Renko	24	1	-	-	-	1	9	-	-	-	-
Tammela	123	10	1	-	-	-	20	2	1	-	-
Tuulos	16	3	-	-	-	1	5	-	-	-	-
Urajala	88	8	-	3	-	-	27	-	-	1	-
Ypäjä	49	2	-	1	-	-	10	-	1	1	-
<b>Pirkanmaa - Birkaland</b>	<b>16120</b>	<b>690</b>	<b>63</b>	<b>196</b>	<b>25</b>	<b>116</b>	<b>8974</b>	<b>67</b>	<b>44</b>	<b>58</b>	<b>9</b>
<b>Kaupunkimaiset kunnat Urbana kommuner Urban municipalities</b>	<b>13325</b>	<b>587</b>	<b>56</b>	<b>183</b>	<b>20</b>	<b>18</b>	<b>7852</b>	<b>59</b>	<b>35</b>	<b>47</b>	<b>5</b>



Vaalipiiri ja kunta Valkrets och kommun Constituency and municipality	Papunen	Ronkainen	Seppänen	Sääski	Telin	Urkola	Vartiainen	Vasamaa	Viiäläinen	Ylitalo
Kullaa	-	-	28	-	6	-	1	-	3	-
Köyliö-Kjulo	-	-	27	-	5	-	-	-	1	-
Lappi	-	-	29	-	1	-	-	-	1	-
Lavia	-	-	47	1	16	-	-	-	7	-
Luvia	-	-	50	1	5	-	-	-	1	1
Merikarvia-Saastmola	-	-	56	-	9	1	-	-	6	-
Pomarkku-Påmark	-	1	52	-	6	-	-	-	8	-
Punkalaidun	-	-	78	1	3	-	-	1	3	-
Siiikainen	-	-	17	-	2	-	-	-	1	-
Suodenniemi	-	-	17	-	4	-	-	-	2	1
Säkytä	-	1	83	-	5	-	-	-	5	-
Vampula	-	-	28	-	-	-	-	-	3	-
Äetsä	1	-	92	-	11	-	1	-	8	-
<b>Häme - Tavastland</b>	<b>14</b>	<b>32</b>	<b>3632</b>	<b>141</b>	<b>7</b>	<b>18</b>	<b>9</b>	<b>7</b>	<b>342</b>	<b>20</b>
<b>Kaupunkimaiset kunnat</b> Urbana kommuner Urban municipalities	<b>7</b>	<b>18</b>	<b>2272</b>	<b>101</b>	<b>4</b>	<b>11</b>	<b>6</b>	<b>6</b>	<b>228</b>	<b>14</b>
Forssa	1	2	332	2	-	1	-	1	19	3
Hämeenlinna-Tavastehus	2	4	318	6	2	2	1	-	38	6
Lahti-Lahäis	4	11	1259	91	-	4	3	3	147	3
Riihimäki	-	1	363	2	2	4	2	2	24	2
<b>Taajaan asutut kunnat</b> Tätorts kommuner Semi-urban municipalities	<b>1</b>	<b>5</b>	<b>535</b>	<b>18</b>	<b>1</b>	<b>3</b>	<b>-</b>	<b>-</b>	<b>38</b>	<b>2</b>
Asikkala	-	1	82	2	1	-	-	-	6	-
Hattula	-	2	46	-	-	1	-	-	4	-
Holola	-	2	225	7	-	1	-	-	15	1
Janakkala	1	3	95	2	1	1	-	-	11	1
Nastola	1	-	182	9	-	1	-	-	13	1
<b>Maaseutumaiset kunnat</b> Landsbygds kommuner Rural municipalities	<b>6</b>	<b>9</b>	<b>825</b>	<b>22</b>	<b>2</b>	<b>4</b>	<b>3</b>	<b>1</b>	<b>76</b>	<b>4</b>
Hauho	-	-	25	2	-	-	-	1	5	-
Hausjärvi	-	1	80	3	-	-	-	-	12	1
Humppila	-	-	30	3	-	-	1	-	6	-
Jokioinen-Jockis	-	1	156	1	1	-	-	-	2	-
Kalvola	-	-	26	-	-	1	-	-	4	-
Hämeenkoski	-	-	11	-	-	-	-	-	-	-
Kärkölä	-	-	40	-	-	-	2	-	5	-
Lammi	1	-	26	-	-	-	-	-	2	1
Loppi	2	1	120	2	-	-	-	-	7	-
Padasjoki	-	-	47	7	-	1	-	-	8	1
Renko	-	-	12	-	-	-	-	-	1	-
Tammela	2	1	77	1	-	1	-	-	6	-
Tuulos	-	1	6	-	-	-	-	-	-	-
Urjala	-	1	45	-	-	-	-	-	3	-
Ypäjä	-	-	29	1	-	-	-	-	4	-
<b>Pirkanmaa - Birkaland</b>	<b>19</b>	<b>43</b>	<b>5335</b>	<b>46</b>	<b>30</b>	<b>31</b>	<b>18</b>	<b>13</b>	<b>325</b>	<b>18</b>
<b>Kaupunkimaiset kunnat</b> Urbana kommuner Urban municipalities	<b>14</b>	<b>24</b>	<b>4077</b>	<b>39</b>	<b>18</b>	<b>23</b>	<b>13</b>	<b>12</b>	<b>230</b>	<b>13</b>

## VAS - VÄNST - LEFT

Vaalipiiri ja kunta Valkrets och kommun Constituency and municipality	Yhteensä Totalt Total	Aaltonen	Alho	Andersson	Hömppi	Ihalainen	Iivitzky	Kaarola	Laine	Minkkinen	Nummelin
Kangasala	570	35	3	8	2	1	283	4	1	2	-
Mänttä	152	6	1	2	-	-	45	1	-	-	-
Nokia	1346	36	2	13	4	1	687	6	4	3	-
Pirkkala-Birkala	299	15	1	3	-	-	141	-	2	1	-
Tampere-Tammerfors	7160	451	48	152	12	14	3494	44	21	39	5
Toijala	268	7	-	1	-	-	195	1	1	-	-
Valkeakoski	2548	6	1	-	-	1	2467	1	3	2	-
Väälä	262	10	-	-	-	-	167	-	1	-	-
Ylöjärvi	720	21	-	4	2	1	373	2	2	-	-
Taajaan asutut kunnat Tätortskommuner Semi-urban municipalities	1195	40	3	8	1	4	574	8	6	-	1
Hämeenkyrö-Tavastkyro	333	6	-	-	-	2	137	2	3	-	1
Lempäälä	532	18	3	6	-	2	314	3	-	-	-
Orivesi	160	10	-	1	1	-	79	2	1	-	-
Parkano	170	6	-	1	-	-	44	1	2	-	-
Maaseutumaiset kunnat Landsbygdskommuner Rural municipalities	1600	63	4	5	4	94	548	-	3	11	3
Ikaalinen-Ikalis	135	5	-	1	-	-	43	-	-	2	1
Juupajoki	57	6	1	-	-	-	25	-	-	1	-
Kihniö	28	1	-	-	-	-	7	-	-	-	-
Kuhmalahhti	24	3	-	-	-	1	15	-	-	-	-
Kuorevesi	60	3	-	-	-	-	20	-	-	-	-
Kuru	88	4	-	-	-	-	28	-	-	1	-
Kylmäkoski	57	-	1	1	1	-	36	-	-	-	-
Luopioinen	101	5	-	-	-	-	46	-	-	1	-
Längelmäki	42	1	-	1	-	-	11	-	-	2	-
Mouhijärvi	84	6	-	-	-	1	28	-	-	-	1
Pälkäne	93	2	-	-	-	-	68	-	1	-	1
Ruovesi	274	5	1	1	2	92	34	-	1	-	-
Sahalahti	62	1	-	-	-	-	41	-	-	1	-
Vesilahki	61	3	-	-	-	-	27	-	-	-	-
Viljakkala	77	2	-	1	-	-	31	-	-	-	-
Vilppula	139	10	-	-	1	-	43	-	-	2	-
Virrat-Virdois	218	6	1	-	-	-	45	-	1	1	-
Kymi - Kymmene	3479	378	33	54	20	9	138	20	15	323	4
Kaupunkimaiset kunnat Urbana kommuner Urban municipalities	2494	275	21	39	13	7	94	17	10	268	3
Hamina-Fredrikshamn	108	18	-	1	-	1	1	1	-	4	-
Imatra	325	32	1	5	2	1	14	-	1	46	1
Kotka	1063	124	13	22	5	4	44	6	6	71	2
Kouvola	264	38	2	7	2	-	12	1	1	7	-
Kuusankoski	229	26	2	1	1	-	8	2	-	6	-
Lappeenranta- Villmanstrand	505	37	3	3	3	1	15	7	2	134	-
Taajaan asutut kunnat Tätortskommuner Semi-urban municipalities	494	46	3	7	2	1	20	3	3	25	1
Joutseno	75	5	-	-	1	-	1	-	-	6	-

Vaalipiiri ja kunta Valikrets och kommun Constituency and municipality	Papunen	Ronkainen	Seppänen	Sääski	Telin	Ulkola	Vartiainen	Vasamaa	Vialainen	Ylitalo
Kangasala	1	2	211	4	1	1	1	1	8	1
Mänttä	1	-	93	1	-	-	-	-	-	2
Nokia	2	6	539	5	1	2	2	-	33	-
Pirkkala-Birkala	-	-	131	-	1	-	-	1	3	-
Tampere-Tammerfors	9	14	2617	23	14	18	7	9	160	9
Toijala	-	-	55	-	-	1	1	1	5	-
Valkeakoski	-	-	63	2	-	-	1	-	1	-
Viihala	-	-	75	1	-	-	-	-	8	-
Ylöjärvi	1	2	293	3	1	1	1	-	12	1
<b>Taajaan asutut kunnat</b> Tätortskommuner										
Semi-urban municipalities	2	2	478	5	8	4	1	-	48	2
Hämeenkyrö-Tavastkyro	-	-	165	-	-	3	1	-	13	-
Lempäälä	1	-	164	4	1	1	-	-	14	1
Orivesi	1	-	57	1	-	-	-	-	6	1
Parkano	-	2	92	-	7	-	-	-	15	-
<b>Maaseutumaiset kunnat</b> Landsbygdskommuner										
Rural municipalities	3	17	780	2	4	4	4	1	47	3
Ikaalinen-Ikalis	-	-	81	1	-	-	-	-	1	-
Juupajoki	-	-	20	-	1	-	-	-	2	1
Kihniö	-	-	18	-	1	-	-	-	1	-
Kuhmalahti	-	-	5	-	-	-	-	-	-	-
Kuorevesi	-	-	35	-	-	-	-	-	2	-
Kuru	-	1	52	1	-	-	1	-	-	-
Kymäkoski	-	-	16	-	-	-	1	1	-	-
Luopioinen	1	-	45	-	-	1	-	-	2	-
Längelmäki	-	-	26	-	-	-	-	-	1	-
Mouhijärvi	-	-	44	-	-	-	-	-	4	-
Pälkäne	-	-	20	-	-	-	-	-	1	-
Ruovesi	-	-	127	-	-	2	1	-	7	1
Sahalahti	-	1	18	-	-	-	-	-	-	-
Vesilahti	-	-	25	-	-	-	-	-	6	-
Vijakkala	-	-	40	-	1	-	-	-	2	-
Vilppula	-	-	75	-	-	-	-	-	8	-
Virrat-Virdois	2	15	133	-	1	1	1	-	10	1
<b>Kymi - Kymmene</b>	17	21	2176	20	4	10	11	9	204	13
<b>Kaupunkimaiset kunnat</b> Urbana kommuner										
Urban municipalities	9	16	1535	13	3	9	7	6	140	9
Hamina-Fredrikshamn	-	2	76	1	-	-	-	-	3	-
Imatra	1	2	185	2	-	1	2	2	25	2
Kotka	5	6	673	1	2	8	3	1	64	3
Kouvola	1	2	175	2	-	-	1	2	11	-
Kuusankoski	2	3	164	4	-	-	-	-	9	1
Lappeenranta- Vilmanstrand	-	1	262	3	1	-	1	1	28	3
<b>Taajaan asutut kunnat</b> Tätortskommuner										
Semi-urban municipalities	5	2	333	3	1	1	3	-	34	1
Joutseno	1	1	54	-	-	-	-	-	6	-

## VAS - VÄNST - LEFT

Vaalipiiri ja kunta Valkrets och kommun Constituency and municipality	Yhteensä Totalt Total	Aaltonen	Alho	Andersson	Hömpfi	Ihalainen	Iivitzky	Kaarela	Laine	Minkkinen	Nummelin
Anjalankoski	258	25	2	6	1	1	11	2	2	12	-
Vaiveala	70	6	1	-	-	-	3	-	1	2	1
Vehkalahti-Veckelax	91	10	-	1	-	-	5	1	-	5	-
Maaseutumaiset kunnat Landsbygdskommuner Rural municipalities	491	57	9	8	5	1	24	-	2	30	-
Elimäki	63	6	-	-	1	-	1	-	-	3	-
Iitti	72	10	1	2	-	-	-	-	1	1	-
Jaala	23	1	-	-	-	-	3	-	-	-	-
Lemi	12	2	-	-	-	-	-	-	-	3	-
Luumäki	20	4	-	1	-	-	1	-	-	2	-
Miehkälää	11	2	-	1	-	-	-	-	-	1	-
Panikkala	31	3	-	-	1	-	1	-	-	4	-
Pyhtää-Pyttis	79	8	3	1	2	1	3	-	1	2	-
Rautjärvi	46	1	1	-	-	-	7	-	-	4	-
Ruokolahti	37	8	-	1	-	-	1	-	-	5	-
Saari	6	-	-	-	-	-	-	-	-	-	-
Savitaipale	22	2	1	1	-	-	2	-	-	2	-
Suomenniemi	10	1	-	-	1	-	-	-	-	1	-
Taipalsaari	30	3	1	-	-	-	4	-	-	1	-
Uukuniemi	1	-	-	-	-	-	-	-	-	-	-
Virolahti	25	6	2	1	-	-	1	-	-	-	-
Ylämaa	3	-	-	-	-	-	-	-	-	1	-
Mikkeli - S:t Michel	2397	212	20	34	9	4	84	12	236	17	5
Kaupunkimaiset kunnat Urbana kommuner Urban municipalities	1330	133	11	19	5	3	51	6	196	10	2
Heinola	572	44	5	2	1	1	16	1	165	1	1
Mikkeli-S:t Michel	269	36	2	5	1	1	10	2	9	3	-
Pieksämäki	155	11	-	8	1	1	8	-	3	1	1
Savonlinna-Nyslott	334	42	4	4	2	-	17	3	19	5	-
Taajaan asutut kunnat Tätortskommuner Semi-urban municipalities	56	7	1	2	-	-	2	-	2	-	-
Mäntyharju	56	7	1	2	-	-	2	-	2	-	-
Maaseutumaiset kunnat Landsbygdskommuner Rural municipalities	1011	72	8	13	4	1	31	6	38	7	3
Anttola	7	-	-	1	-	-	1	-	-	-	-
Enonkoski	20	2	-	-	-	-	-	-	2	-	-
Hartola	53	3	2	1	-	-	1	-	7	1	-
Haukivuori	14	-	-	-	-	-	-	-	1	-	-
Heinävesi	82	5	-	1	-	-	1	-	3	1	-
Hirvensalmi	20	-	-	-	-	-	-	-	-	-	-
Joroinen-Jorois	86	3	-	-	2	-	4	1	1	1	-
Juva	49	6	1	2	-	1	-	1	-	-	-
Jäppitä	8	-	-	-	-	-	-	-	-	-	-
Kangaslampi	18	-	-	1	-	-	1	-	-	-	-
Kangasniemi	49	4	1	1	-	-	3	1	1	-	-
Kerimäki	78	7	1	1	-	-	3	-	1	2	1
Mikkeliin mik-Michels ik	68	9	-	-	1	-	1	1	3	-	-

Vaalipiiri ja kunta Valkrets och kommun Constituency and municipality	Papunen	Ronkainen	Seppänen	Sääski	Telin	Ukkola	Vartiainen	Vasamaa	Viiialainen	Ylitalo
Anjalankoski	2	1	162	2	1	-	3	-	24	1
Valkeala	-	-	54	1	-	-	-	-	1	-
Vehkalahti-Veckelax	2	-	63	-	-	1	-	-	3	-
<b>Maaseutumaiset kunnat Landsbygdskommuner Rural municipalities</b>	<b>3</b>	<b>3</b>	<b>308</b>	<b>4</b>	<b>-</b>	<b>-</b>	<b>1</b>	<b>3</b>	<b>30</b>	<b>3</b>
Elämäki	-	1	46	-	-	-	-	-	5	-
Iitti	1	-	47	2	-	-	-	-	6	1
Jaala	-	-	18	-	-	-	-	-	1	-
Lemi	-	-	5	-	-	-	-	-	2	-
Luumäki	1	-	11	-	-	-	-	-	-	-
Miehikkälä	-	-	6	-	-	-	-	-	1	-
Parikkala	-	-	21	-	-	-	-	-	-	1
Pyhtää-Pytis	-	-	51	-	-	-	1	-	6	-
Rautjärvi	1	2	26	-	-	-	-	3	1	-
Ruokolahti	-	-	18	1	-	-	-	-	3	-
Saari	-	-	6	-	-	-	-	-	-	-
Savitaipale	-	-	14	-	-	-	-	-	-	-
Suomenniemi	-	-	4	-	-	-	-	-	3	-
Taipalsaari	-	-	19	1	-	-	-	-	1	-
Uukuniemi	-	-	1	-	-	-	-	-	-	-
Virolahti	-	-	13	-	-	-	-	-	1	1
Ylämaa	-	-	2	-	-	-	-	-	-	-
<b>Mikkeli - S:t Michel</b>	<b>8</b>	<b>14</b>	<b>1425</b>	<b>16</b>	<b>2</b>	<b>2</b>	<b>13</b>	<b>19</b>	<b>257</b>	<b>8</b>
<b>Kaupunkimaiset kunnat Urbana kommuner Urban municipalities</b>	<b>2</b>	<b>9</b>	<b>747</b>	<b>6</b>	<b>1</b>	<b>1</b>	<b>7</b>	<b>16</b>	<b>102</b>	<b>3</b>
Heinola	-	5	280	4	-	1	1	1	43	-
Mikkeli-S:t Michel	2	2	159	2	1	-	-	1	32	1
Pieksämäki	-	-	101	-	-	-	1	13	6	-
Savonlinna-Nyslott	-	2	207	-	-	-	5	1	21	2
<b>Taajaan asutut kunnat Tätortskommuner Semi-urban municipalities</b>	<b>-</b>	<b>-</b>	<b>35</b>	<b>-</b>	<b>-</b>	<b>-</b>	<b>-</b>	<b>-</b>	<b>7</b>	<b>-</b>
Mäntyharju	-	-	35	-	-	-	-	-	7	-
<b>Maaseutumaiset kunnat Landsbygdskommuner Rural municipalities</b>	<b>6</b>	<b>5</b>	<b>643</b>	<b>10</b>	<b>1</b>	<b>1</b>	<b>6</b>	<b>3</b>	<b>148</b>	<b>5</b>
Anttola	-	-	3	-	-	-	-	-	2	-
Enonkoski	-	-	16	-	-	-	-	-	-	-
Hartola	-	-	31	3	-	1	-	-	3	-
Haukivuori	-	-	11	-	1	-	-	-	1	-
Heinävesi	-	-	50	-	-	-	2	-	18	1
Hirvensalmi	2	-	16	-	-	-	1	-	1	-
Joroinen-Jorois	-	-	59	-	-	-	-	2	12	1
Juva	-	-	27	-	-	-	-	-	11	-
Jäppilä	-	-	5	-	-	-	-	-	3	-
Kangaslampi	-	-	14	1	-	-	1	-	-	-
Kangasniemi	-	-	32	1	-	-	-	-	3	2
Kerimäki	-	-	51	-	-	-	-	-	11	-
Mikkelin mik-Michels lk	-	1	45	1	-	-	-	-	6	-

## VAS - VÄNST - LEFT

Vaalipiiri ja kunta Valokrets och kommun Constituency and municipality	Yhteensä Totalt Total	Aaltonen	Alho	Andersson	Hörppi	Ihalainen	Iivitzky	Kaarela	Laine	Minkkinen	Nummelin
Pertunmaa	27	2	-	-	1	-	1	-	5	-	-
Pielisjärven m.k.	65	6	1	-	-	-	2	-	3	-	-
Punkaharju	46	9	-	-	-	-	1	-	1	1	-
Puumala	62	-	-	-	-	-	3	-	-	-	-
Rantasalmi	60	4	1	4	-	-	4	1	1	1	-
Ristina	39	3	-	-	-	-	-	-	2	-	-
Savonranta	42	1	-	-	-	-	1	-	3	-	1
Sulkava	54	6	-	-	-	-	1	-	-	-	-
Sysmä	58	2	1	-	-	-	3	1	4	-	1
Virtasalmi	6	-	-	1	-	-	-	-	-	-	-
<b>Kuopio</b>	<b>4435</b>	<b>294</b>	<b>29</b>	<b>56</b>	<b>12</b>	<b>12</b>	<b>221</b>	<b>10</b>	<b>16</b>	<b>14</b>	<b>4</b>
<b>Kaupunkimaiset kunnat</b> Urbana kommuner Urban municipalities	<b>2303</b>	<b>173</b>	<b>16</b>	<b>30</b>	<b>6</b>	<b>4</b>	<b>113</b>	<b>6</b>	<b>5</b>	<b>6</b>	<b>1</b>
Ilalmi-Idensalmi	483	28	3	4	-	-	31	1	1	1	1
Kuopio	1324	121	8	19	4	4	69	4	1	5	-
Varkaus	496	24	5	7	2	-	13	1	3	-	-
<b>Taajaan asutut kunnat</b> Tätortskommuner Semi-urban municipalities	<b>414</b>	<b>32</b>	<b>1</b>	<b>4</b>	<b>1</b>	<b>1</b>	<b>20</b>	<b>1</b>	<b>4</b>	<b>2</b>	<b>-</b>
Siilinjärvi	285	28	1	4	-	1	11	1	3	2	-
Suonenjoki	129	4	-	-	1	-	9	-	1	-	-
<b>Maaseutumaiset kunnat</b> Landsbygdskommuner Rural municipalities	<b>1718</b>	<b>89</b>	<b>12</b>	<b>22</b>	<b>5</b>	<b>7</b>	<b>88</b>	<b>3</b>	<b>7</b>	<b>6</b>	<b>3</b>
Juankoski	121	7	1	-	1	1	2	-	-	-	-
Kaavi	51	1	-	1	-	-	-	-	-	-	-
Karttula	87	-	3	3	-	-	4	-	1	3	-
Keitele	59	4	-	-	-	-	1	-	-	-	-
Kuruvesi	209	11	-	2	2	3	19	-	1	-	1
Lapinlahti	110	7	1	6	-	-	6	-	-	1	1
Leppävirta	186	9	-	5	-	1	20	-	2	-	-
Maaninka	65	3	-	-	1	-	2	-	-	-	-
Näsiä	101	8	1	-	-	-	2	-	-	-	-
Pielavesi	115	5	-	-	-	1	16	-	1	-	-
Rautalampi	56	3	1	-	-	-	3	1	1	-	-
Rautavaara	76	3	1	2	-	-	1	1	-	-	-
Sonkajärvi	115	10	-	1	-	-	5	-	-	1	-
Tervo	47	4	1	-	1	-	-	-	-	1	-
Tuusniemi	80	2	1	-	-	-	-	-	-	-	-
Varpaisjärvi	52	2	-	-	-	1	2	1	-	-	-
Vehmersalmi	37	-	-	1	-	-	2	-	-	-	-
Vesanto	45	3	1	-	-	-	2	-	1	-	-
Viermä	106	7	1	1	-	-	1	-	-	-	1
<b>Pohjois-Karjala - Norra Karelen - North Karelia</b>	<b>1728</b>	<b>157</b>	<b>9</b>	<b>39</b>	<b>2</b>	<b>4</b>	<b>69</b>	<b>10</b>	<b>2</b>	<b>5</b>	<b>1</b>
<b>Kaupunkimaiset kunnat</b> Urbana kommuner Urban municipalities	<b>623</b>	<b>81</b>	<b>2</b>	<b>25</b>	<b>-</b>	<b>2</b>	<b>25</b>	<b>5</b>	<b>1</b>	<b>1</b>	<b>-</b>

Vaalipiiri ja kunta Valtkrets och kommun Constituency and municipality	Papunen	Ronkainen	Seppänen	Sääski	Telin	Ukkola	Vartiainen	Vasamaa	Vilainen	Yitalo
Pertunmaa	-	1	16	-	-	-	-	-	1	-
Pieksämäen mlk-k	-	1	45	-	-	-	1	-	6	-
Punkaharju	-	-	29	-	-	-	1	-	3	1
Puumala	-	-	11	-	-	-	-	-	48	-
Rantasalmi	1	-	36	-	-	-	-	-	7	-
Ristiina	-	-	30	-	-	-	-	1	3	-
Savonranta	1	-	33	-	-	-	-	-	2	-
Sulkava	1	1	41	-	-	-	-	-	4	-
Sysmä	1	1	38	4	-	-	-	-	2	-
Virtasalmi	-	-	4	-	-	-	-	-	1	-
<b>Kuopio</b>	<b>15</b>	<b>52</b>	<b>2717</b>	<b>46</b>	<b>5</b>	<b>13</b>	<b>27</b>	<b>363</b>	<b>506</b>	<b>23</b>
<b>Kaupunkimaiset kunnat</b> Urbana kommuner Urban municipalities	<b>6</b>	<b>21</b>	<b>1427</b>	<b>23</b>	<b>1</b>	<b>9</b>	<b>15</b>	<b>139</b>	<b>292</b>	<b>10</b>
Iisalmi-Iidensalmi	1	7	321	1	-	3	2	16	61	1
Kuopio	5	12	786	18	1	3	7	118	131	8
Varkaus	-	2	320	4	-	3	6	5	100	1
<b>Taajaan asutut kunnat</b> Tätortskommuner Semi-urban municipalities	<b>1</b>	<b>3</b>	<b>244</b>	<b>9</b>	<b>-</b>	<b>-</b>	<b>1</b>	<b>42</b>	<b>47</b>	<b>1</b>
Siiinjärvi	1	2	158	5	-	-	1	35	32	-
Suonenjoki	-	1	86	4	-	-	-	7	15	1
<b>Maaseutumaiset kunnat</b> Landsbygdskommuner Rural municipalities	<b>8</b>	<b>28</b>	<b>1046</b>	<b>14</b>	<b>4</b>	<b>4</b>	<b>11</b>	<b>182</b>	<b>167</b>	<b>12</b>
Juankoski	-	1	32	1	-	-	1	61	13	-
Kaavi	-	-	18	-	1	1	-	23	5	1
Karttula	-	-	57	2	-	-	-	4	9	1
Keitele	-	2	48	-	-	-	-	1	3	-
Kuruvesi	-	3	137	2	-	-	1	4	21	2
Lapinlahti	1	2	64	-	-	1	3	8	8	1
Leppävirta	1	1	118	1	-	1	2	3	21	1
Maaninka	1	-	46	1	-	-	-	6	4	1
Näsiä	-	3	55	4	-	-	-	20	8	-
Pielavesi	-	-	65	-	-	1	1	5	18	2
Rautalampi	-	-	33	-	1	-	-	4	7	2
Rautavaara	1	2	48	-	-	-	-	7	10	-
Sonkajärvi	-	7	76	2	-	-	2	2	9	-
Tervo	-	-	33	-	-	-	-	1	6	-
Tuusniemi	1	-	45	-	2	-	1	18	10	-
Varpasjärvi	-	-	39	-	-	-	-	4	3	-
Vehmersalmi	-	-	24	-	-	-	-	6	4	-
Vesanto	-	-	34	1	-	-	-	-	3	-
Viermä	3	7	74	-	-	-	-	5	5	1
<b>Pohjois-Karjala - Norra Karelen - North Karelia</b>	<b>2</b>	<b>13</b>	<b>993</b>	<b>5</b>	<b>3</b>	<b>5</b>	<b>336</b>	<b>8</b>	<b>57</b>	<b>8</b>
<b>Kaupunkimaiset kunnat</b> Urbana kommuner Urban municipalities	<b>1</b>	<b>7</b>	<b>271</b>	<b>2</b>	<b>1</b>	<b>1</b>	<b>167</b>	<b>4</b>	<b>23</b>	<b>4</b>

## VAS - VÄNST - LEFT

Vaalipiiri ja kunta Valokrets och kommun Constituency and municipality	Yhteensä Totalt Total	Aaltonen	Alho	Andersson	Hömppi	Ihalainen	Iivitzky	Kaarela	Laine	Miniköinen	Nummelin
Joensuu	623	81	2	25	-	2	25	5	1	1	-
<b>Taajaan asutut kunnat</b> Tätortskommuner Semi-urban municipalities	<b>426</b>	<b>30</b>	<b>2</b>	<b>6</b>	<b>-</b>	<b>2</b>	<b>18</b>	<b>3</b>	<b>1</b>	<b>1</b>	<b>-</b>
Outokumpu	147	8	-	2	-	-	2	-	1	-	-
Lieksa	161	13	1	2	-	1	9	1	-	-	-
Nurmes	118	9	1	2	-	1	7	2	-	1	-
<b>Maaseutumaiset kunnat</b> Landsbygdskommuner Rural municipalities	<b>679</b>	<b>46</b>	<b>5</b>	<b>8</b>	<b>2</b>	<b>-</b>	<b>26</b>	<b>2</b>	<b>-</b>	<b>3</b>	<b>1</b>
Eno	118	7	1	2	-	-	2	-	-	-	-
Iiomantsi-Iiomants	58	4	-	-	-	-	2	-	-	-	-
Juuka	64	5	-	-	-	-	-	2	-	-	-
Kesälahti	18	2	-	1	-	-	1	-	-	-	-
Kiihtelysvaara	10	1	-	-	-	-	1	-	-	-	-
Kitee	37	6	-	-	-	-	2	-	-	1	-
Kontiolahti	89	4	1	-	-	-	4	-	-	-	1
Liperi	60	-	2	2	1	-	2	-	-	1	-
Pohvijärvi	44	8	-	1	-	-	3	-	-	-	-
Pyhäselkä	42	1	-	-	-	-	3	-	-	-	-
Rääkkylä	29	1	-	-	-	-	2	-	-	-	-
Tohmajärvi	35	2	-	-	-	-	3	-	-	-	-
Tuupovaara	11	-	-	-	-	-	-	-	-	1	-
Valtimo	61	5	1	2	1	-	1	-	-	-	-
Värtsilä	3	-	-	-	-	-	-	-	-	-	-
<b>Vaasa - Vasa</b>	<b>4942</b>	<b>256</b>	<b>86</b>	<b>222</b>	<b>12</b>	<b>7</b>	<b>454</b>	<b>13</b>	<b>12</b>	<b>17</b>	<b>10</b>
<b>Kaupunkimaiset kunnat</b> Urbana kommuner Urban municipalities	<b>2350</b>	<b>129</b>	<b>31</b>	<b>114</b>	<b>9</b>	<b>5</b>	<b>278</b>	<b>9</b>	<b>5</b>	<b>4</b>	<b>3</b>
Kaskinen-Kaskö	48	2	1	5	-	-	6	-	-	-	1
Kokkola-Karleby	596	32	5	12	2	2	49	1	1	1	-
Pietarsaari-Jakobstad	489	26	2	21	3	3	107	5	1	-	-
Seinäjoki	282	25	1	5	-	-	23	3	1	-	-
Vaasa-Vasa	935	44	22	71	4	-	93	-	2	3	2
<b>Taajaan asutut kunnat</b> Tätortskommuner Semi-urban municipalities	<b>967</b>	<b>42</b>	<b>16</b>	<b>34</b>	<b>-</b>	<b>1</b>	<b>85</b>	<b>3</b>	<b>4</b>	<b>4</b>	<b>1</b>
Alajärvi	81	1	-	-	-	-	1	1	-	-	-
Iimajoki	67	7	-	-	-	-	3	1	-	1	-
Kannus	45	2	1	-	-	-	3	-	1	-	-
Kauhajoki	129	10	8	-	-	-	-	-	1	1	1
Kauhava	100	4	-	-	-	-	4	-	-	1	-
Kurikka	131	5	1	-	-	-	31	-	1	-	-
Laihia-Laihela	120	1	3	2	-	-	15	-	-	-	-
Lapua-Lappo	129	8	2	-	-	1	14	-	1	1	-
Mustasaari-Korsh.	96	1	-	31	-	-	6	-	-	-	-
Nurmo	69	3	1	1	-	-	8	1	-	-	-
<b>Maaseutumaiset kunnat</b> Landsbygdskommuner Rural municipalities	<b>1625</b>	<b>85</b>	<b>39</b>	<b>74</b>	<b>3</b>	<b>1</b>	<b>91</b>	<b>1</b>	<b>3</b>	<b>9</b>	<b>6</b>



Vaalipiiri ja kunta Valikrets och kommun Constituency and municipality	Papunen	Ronkainen	Seppänen	Sääski	Telin	Ukkola	Vartiainen	Vasamaa	Viitalainen	Ylitalo
Joensuu	1	7	271	2	1	1	167	4	23	4
Taajaan asutut kunnat Tätortskommuner Semi-urban municipalities	1	1	294	2	1	1	42	1	17	3
Outokumpu	-	-	100	2	1	-	19	-	12	-
Lieksa	1	-	117	-	-	-	11	-	3	2
Nurmes	-	1	77	-	-	1	12	1	2	1
Maaseutumaiset kunnat Landsbygdskommuner Rural municipalities	-	5	428	1	1	3	127	3	17	1
Eno	-	2	81	1	-	3	17	-	2	-
Ilomantsi-Ilomants	-	-	38	-	-	-	9	1	4	-
Juuka	-	1	38	-	-	-	14	2	2	-
Kesälahti	-	-	13	-	-	-	-	-	1	-
Kiihtelysvaara	-	-	7	-	-	-	-	-	-	1
Kitee	-	-	19	-	-	-	8	-	1	-
Kontiolahti	-	-	40	-	-	-	38	-	1	-
Liperi	-	-	43	-	-	-	9	-	-	-
Pohvijärvi	-	-	22	-	-	-	8	-	2	-
Pyhäselkä	-	-	27	-	-	-	8	-	3	-
Rääkkylä	-	-	24	-	-	-	2	-	-	-
Tohmajärvi	-	-	23	-	1	-	6	-	-	-
Tuupovaara	-	1	5	-	-	-	4	-	-	-
Valtimo	-	1	48	-	-	-	2	-	-	-
Värtsilä	-	-	-	-	-	-	2	-	1	-
Vaasa - Vasa	17	25	3372	23	16	69	9	9	294	19
Kaupunkimaiset kunnat Urbana kommuner Urban municipalities	11	18	1519	6	5	41	7	6	140	10
Kaskinen-Kaskö	-	-	29	1	-	-	-	1	2	-
Kokkola-Karleby	4	4	411	1	-	30	3	-	36	2
Pietarsaari-Jakobstad	-	6	277	-	1	4	1	2	26	4
Seinäjoki	1	2	201	1	2	2	-	-	11	4
Vaasa-Vasa	6	6	601	3	2	5	3	3	65	-
Taajaan asutut kunnat Tätortskommuner Semi-urban municipalities	3	1	695	4	2	9	1	-	60	2
Alajärvi	-	-	74	-	-	1	-	-	3	-
Ilmajoki	-	-	51	-	-	-	-	-	3	1
Kannus	-	-	35	-	-	1	-	-	2	-
Kauhajoki	-	-	100	1	-	1	-	-	6	-
Kauhava	2	1	84	-	-	1	-	-	3	-
Kurikka	-	-	79	1	-	1	1	-	11	-
Laihia-Laihela	-	-	88	1	-	-	-	-	9	1
Lapua-Lappo	1	-	79	-	1	3	-	-	18	-
Mustasaari-Korsh.	-	-	53	1	1	-	-	-	3	-
Nurmo	-	-	52	-	-	1	-	-	2	-
Maaseutumaiset kunnat Landsbygdskommuner Rural municipalities	3	6	1158	13	9	19	1	3	94	7

## VAS - VÄNST - LEFT

Vaalipiiri ja kunta Valkrets och kommun Constituency and municipality	Yhteensä Totalt Total	Aaltonen	Aiho	Andersson	Hömppi	Ihalainen	Iivitzky	Kaarela	Laine	Minkkinen	Nummein
Alahärmä	48	1	-	-	-	-	1	-	-	-	-
Alavus-Alavo	113	7	-	3	-	-	5	-	1	-	-
Evijärvi	58	-	-	1	-	-	1	-	-	-	-
Halsua	11	2	-	-	1	-	-	-	-	1	-
Himanka	119	5	-	2	1	-	15	-	-	-	1
Isokylä-Storå	17	1	-	-	-	-	3	-	-	-	-
Isokyrö-Storkyro	31	3	1	-	-	-	1	-	-	1	-
Jalasjärvi	75	7	-	-	-	-	1	-	-	-	-
Jurva	151	3	34	-	-	-	7	-	-	1	-
Karjoki-Bötom	18	-	-	-	-	-	-	-	-	-	-
Kaustinen-Kaustby	15	3	-	-	-	-	2	-	-	-	-
Korsnäs	8	-	-	5	-	-	1	-	-	-	-
Kortesjärvi	6	-	-	-	-	-	-	-	-	-	-
Kristinankaupunki- Kristinestad	66	4	-	7	-	-	13	-	-	-	2
Kruunupyö-Kronoby	9	-	-	2	-	-	1	-	-	-	-
Kuortane	22	4	-	-	-	-	1	-	-	-	-
Kälviä-Kelviä	25	1	-	-	-	-	2	1	-	-	-
Lappejärvi	24	-	-	-	-	-	-	-	-	-	-
Lehtimäki	8	1	-	1	-	-	-	-	-	-	-
Lestijärvi	40	1	-	2	-	-	3	-	-	-	-
Lohtaja-Lochteå	13	1	-	1	-	-	-	-	-	-	-
Luoto-Larsmo	9	1	-	-	-	-	-	-	-	1	-
Maalahti-Malax	13	1	-	6	-	-	2	-	-	-	-
Maksamaa-Maxmo	-	-	-	-	-	-	-	-	-	-	-
Närpiö-Närpes	27	-	-	7	-	-	-	-	-	-	1
Oravainen-Oravais	21	-	-	11	-	-	1	-	-	-	-
Perho	42	1	2	-	-	-	5	-	1	-	-
Peräseinäjoki	57	1	-	1	-	-	1	-	-	1	-
Pedersören kunta- Pedersöre	20	2	1	1	1	-	-	-	-	-	-
Soini	20	-	-	-	-	-	-	-	-	-	-
Teuva-Östermark	145	5	-	2	-	-	12	-	-	1	-
Toholampi	16	3	1	-	-	-	1	-	-	-	-
Töysä	21	3	-	-	-	-	1	-	-	-	-
Ullava	5	-	-	-	-	-	-	-	-	-	-
Uusikaarlepyy-Nykarleby	43	3	-	14	-	1	2	-	-	-	-
Veteli-Vetil	14	1	-	-	-	-	-	-	-	-	-
Vimpeli-Vindala	103	2	-	-	-	-	6	-	-	1	1
Vähäkylä-Lillkyro	35	3	-	1	-	-	-	-	-	-	-
Vöyri-Vörå	7	1	-	5	-	-	-	-	-	-	-
Ylihärmä	18	1	-	-	-	-	-	-	-	-	1
Ylistaro	16	1	-	-	-	-	-	-	-	-	-
Ähtäri-Etseri	116	12	-	2	-	-	3	-	1	2	-
<b>Keski-Suomi - Mellersta Finland - Central Finland</b>	<b>5557</b>	<b>342</b>	<b>29</b>	<b>125</b>	<b>14</b>	<b>13</b>	<b>377</b>	<b>32</b>	<b>29</b>	<b>29</b>	<b>5</b>
<b>Kaupunkimaiset kunnat Urbana kommuner Urban municipalities</b>	<b>2696</b>	<b>193</b>	<b>10</b>	<b>77</b>	<b>6</b>	<b>4</b>	<b>188</b>	<b>21</b>	<b>14</b>	<b>9</b>	<b>2</b>
Jyväskylä	1796	150	8	58	3	2	139	15	9	6	2
Jyväskylän mlk-ik	670	29	1	16	2	2	37	6	4	3	-
Suolahki	232	14	1	3	1	-	12	-	1	-	-
<b>Taajaan asutut kunnat Tälortskommuner Semi-urban municipalities</b>	<b>1716</b>	<b>99</b>	<b>9</b>	<b>24</b>	<b>4</b>	<b>4</b>	<b>123</b>	<b>6</b>	<b>8</b>	<b>10</b>	<b>1</b>

Vaalipiiri ja kunta Valokrets och kommun Constituency and municipality	Papunen	Ronkainen	Seppänen	Sääski	Telin	Ukkola	Vartiainen	Vasamaa	Vialainen	Yitalo
Alahärmä	-	-	43	-	-	-	-	-	2	1
Alavus-Alavo	-	1	91	1	1	-	-	-	2	1
Evijärvi	-	-	47	-	-	-	-	1	8	-
Halsua	-	-	6	-	-	-	-	-	1	-
Himanka	-	-	75	2	1	7	-	-	10	-
Isojoki-Storå	-	-	11	-	-	-	-	-	1	1
Isokyrö-Storkyro	-	-	23	-	-	-	-	-	2	-
Jalasjärvi	1	-	50	-	2	-	-	-	13	1
Jurva	1	-	95	1	-	1	-	-	7	1
Karjoki-Bötom	-	-	16	-	-	-	1	-	1	-
Kaustinen-Kaustby	-	-	10	-	-	-	-	-	-	-
Korsnäs	-	-	-	-	-	-	-	-	2	-
Kortesjärvi	-	-	6	-	-	-	-	-	-	-
Kristinankaupunki- Kristinestad	-	-	38	1	-	-	-	-	1	-
Kruunupyö-Kronoby	-	-	4	-	-	2	-	-	-	-
Kuortane	-	-	15	1	-	1	-	-	-	-
Kälviä-Kelviä	-	-	19	-	1	1	-	-	-	-
Lappajärvi	-	1	21	-	-	1	-	-	1	-
Lehmiäki	-	-	6	-	-	-	-	-	-	-
Lestijärvi	-	-	33	1	-	-	-	-	-	-
Lohja-Lochteå	-	-	9	-	-	-	-	-	2	-
Luoto-Larsmo	-	-	7	-	-	-	-	-	-	-
Maalahii-Malax	-	-	4	-	-	-	-	-	-	-
Maksamaa-Maxmo	-	-	-	-	-	-	-	-	-	-
Närpiö-Närpes	-	-	15	1	-	-	-	-	3	-
Oravainen-Oravais	-	-	8	-	1	-	-	-	-	-
Perho	-	-	26	-	-	1	-	-	5	1
Peräseinäjoki	-	-	52	1	-	-	-	-	-	-
Pedersören kunta- Pedersöre	-	1	12	-	-	-	-	-	2	-
Soini	-	-	20	-	-	-	-	-	-	-
Teuva-Östermark	-	-	117	-	-	1	-	-	7	-
Toholampi	-	-	11	-	-	-	-	-	-	-
Töysä	-	-	16	-	-	1	-	-	-	-
Ullava	-	-	5	-	-	-	-	-	-	-
Uusikaarlepyy-Nykarleby	-	1	19	-	-	-	-	-	2	1
Veteli-Vetil	-	-	13	-	-	-	-	-	-	-
Vimpeli-Vindala	-	2	74	2	1	3	-	-	11	-
Vähäkylä-Lalkkyro	1	-	25	-	-	-	-	1	4	-
Vöyri-Vörå	-	-	1	-	-	-	-	-	-	-
Ylihärmä	-	-	15	-	-	-	-	-	1	-
Ylistaro	-	-	12	-	2	-	-	1	-	-
Ähtäri-Etseri	-	-	88	2	-	-	-	-	6	-
<b>Keski-Suomi - Mellersta Finland - Central Finland</b>	<b>29</b>	<b>43</b>	<b>3896</b>	<b>54</b>	<b>10</b>	<b>20</b>	<b>15</b>	<b>11</b>	<b>458</b>	<b>26</b>
<b>Kaupunkimaiset kunnat Urbana kommuner Urban municipalities</b>	<b>18</b>	<b>26</b>	<b>1822</b>	<b>34</b>	<b>6</b>	<b>12</b>	<b>8</b>	<b>6</b>	<b>233</b>	<b>9</b>
Jyväskylä	15	20	1158	26	4	9	7	3	154	8
Jyväskylän mlk-lk	3	4	484	7	1	2	1	3	64	1
Suolahti	-	2	180	1	1	1	-	-	15	-
<b>Taajaan asutut kunnat Tätortskommuner Semi-urban municipalities</b>	<b>8</b>	<b>8</b>	<b>1223</b>	<b>10</b>	<b>2</b>	<b>5</b>	<b>4</b>	<b>4</b>	<b>155</b>	<b>9</b>

## VAS - VÄNST - LEFT

Vaalipiiri ja kunta Valkrets och kommun Constituency and municipality	Yhteensä Totalt Total	Aaltonen	Alho	Andersson	Hörppi	Ihalainen	Iivitzky	Kaarela	Laine	Minkkinen	Nummelin
Jämsä	290	18	1	4	2	-	26	3	3	1	-
Jämsänkoski	238	13	2	1	-	-	24	1	-	1	-
Keuruu	205	20	1	1	-	1	11	1	-	2	-
Laukaa	347	20	2	9	1	1	30	1	-	5	-
Muurame	165	12	1	5	-	-	7	-	1	-	1
Äänekoski	471	16	2	4	1	2	25	-	4	1	-
<b>Maaseutumaiset kunnat Landsbygdskommuner Rural municipalities</b>	<b>1143</b>	<b>50</b>	<b>10</b>	<b>24</b>	<b>4</b>	<b>5</b>	<b>66</b>	<b>5</b>	<b>7</b>	<b>10</b>	<b>2</b>
Hankasalmi	108	5	1	2	1	1	3	1	-	2	-
Joutsa	46	2	-	-	-	1	2	1	1	-	-
Kannonkoski	21	-	-	-	-	-	2	-	-	-	1
Karstula	26	3	-	1	-	-	-	-	-	-	-
Kinnula	22	-	-	1	-	-	-	-	-	-	-
Kivijärvi	9	-	-	-	1	-	-	-	-	-	-
Konnevesi	63	5	-	3	-	-	-	-	1	-	-
Korpilahhti	113	2	-	1	-	-	14	-	1	2	-
Kuhmoinen	41	2	1	-	-	-	9	-	-	1	-
Kyyjärvi	8	2	-	1	-	-	-	-	-	-	-
Leivonmäki	27	1	1	-	-	-	1	-	-	-	-
Luhanka	13	-	1	1	-	-	1	-	-	-	-
Multia	71	1	-	1	-	-	1	-	-	-	-
Petäjävesi	57	2	1	2	-	-	5	-	1	-	-
Pihlajavesi	96	3	2	2	-	1	7	-	-	-	-
Pytkönmäki	15	2	-	2	-	-	1	-	-	-	-
Saarjärvi	149	10	1	2	1	2	4	2	-	3	-
Sumiainen	36	-	-	1	-	-	1	-	1	1	-
Toivakka	28	2	-	1	-	-	6	-	-	-	-
Uurainen	53	3	-	1	-	-	1	1	-	1	-
Viitasaari	141	5	2	2	1	-	8	-	2	-	1
<b>Oulu - Uleåborg</b>	<b>12514</b>	<b>392</b>	<b>24</b>	<b>63</b>	<b>16</b>	<b>15</b>	<b>155</b>	<b>32</b>	<b>28</b>	<b>21</b>	<b>6</b>
<b>Kaupunkimaiset kunnat Urbana kommuner Urban municipalities</b>	<b>6502</b>	<b>231</b>	<b>14</b>	<b>36</b>	<b>9</b>	<b>5</b>	<b>80</b>	<b>15</b>	<b>19</b>	<b>11</b>	<b>3</b>
Haukipudas	506	7	2	-	2	-	5	1	1	-	-
Kajaani-Kajana	1612	37	3	14	1	1	15	1	4	1	1
Kempele	264	7	1	3	1	1	4	1	-	2	-
Oulu-Uleåborg	3391	143	7	14	3	2	48	11	14	6	2
Oulunsalo	164	7	-	1	1	-	1	-	-	-	-
Raahe-Brahestad	565	30	1	4	1	1	7	1	-	2	-
<b>Taajaan asutut kunnat Tätortskommuner Semi-urban municipalities</b>	<b>1821</b>	<b>77</b>	<b>6</b>	<b>7</b>	<b>3</b>	<b>3</b>	<b>26</b>	<b>11</b>	<b>1</b>	<b>5</b>	<b>1</b>
Haapajärvi	121	7	-	1	-	1	1	-	-	-	-
Haapavesi	191	8	-	-	1	-	3	-	-	1	-
Ii	281	7	2	1	-	1	3	1	-	-	-
Kalevankangas	181	3	1	1	-	-	4	-	-	2	-
Kuusamo	200	18	-	2	1	-	5	6	-	-	-
Muhos	257	6	1	-	1	-	3	2	1	2	1
Nivala	125	5	-	1	-	-	-	-	-	-	-
Oulainen	133	7	1	1	-	-	1	-	-	-	-
Pattijoki	108	3	-	-	-	1	-	-	-	-	-
Ylivieska	224	13	1	-	-	-	6	2	-	-	-

Vaalipiiri ja kunta Valokrets och kommun Constituency and municipality	Papunen	Ronkainen	Seppänen	Sääski	Telin	Ukkola	Vartiainen	Vasamaa	Viialainen	Ylitalo
Jämsä	1	2	203	1	1	1	2	1	19	1
Jämsänkoski	2	-	165	2	1	1	-	1	24	-
Keuruu	-	-	152	-	-	-	-	1	13	2
Laukaa	-	2	229	2	-	2	1	-	41	1
Muurame	2	2	121	-	-	1	-	-	11	1
Äänekoski	3	2	353	5	-	-	1	1	47	4
<b>Maaseutumaiset kunnat</b> Landsbygdskommuner Rural municipalities	<b>3</b>	<b>9</b>	<b>851</b>	<b>10</b>	<b>2</b>	<b>3</b>	<b>3</b>	<b>1</b>	<b>70</b>	<b>8</b>
Hankasalmi	-	1	79	-	-	-	-	1	11	-
Joutsa	-	-	36	-	-	-	-	-	3	-
Kannonkoski	1	1	13	2	-	-	-	-	1	-
Karstula	-	-	22	-	-	-	-	-	-	-
Kinnula	-	-	17	-	1	-	-	-	1	2
Kivijärvi	-	1	7	-	-	-	-	-	-	-
Konnevesi	1	-	45	1	-	-	1	-	5	1
Korpilahdi	-	2	81	-	-	-	-	-	10	-
Kuhmoinen	-	-	26	-	-	-	-	-	1	1
Kyyjärvi	-	-	4	1	-	-	-	-	-	-
Leivonmäki	-	-	21	1	-	-	1	-	1	-
Luhanka	-	-	10	-	-	-	-	-	-	-
Multia	-	3	60	-	-	-	-	-	4	1
Peljävesi	-	-	39	-	-	-	-	-	6	1
Pihlkipudas	-	-	71	-	-	1	1	-	6	2
Pylkönmäki	-	-	9	-	-	-	-	-	1	-
Saarjärvi	1	-	109	2	1	1	-	-	10	-
Sumainen	-	-	32	-	-	-	-	-	-	-
Toivakka	-	1	15	1	-	-	-	-	2	-
Uurainen	-	-	46	-	-	-	-	-	-	-
Viitasaari	-	-	109	2	-	1	-	-	8	-
<b>Oulu - Uleåborg</b>	<b>13</b>	<b>1272</b>	<b>6076</b>	<b>37</b>	<b>16</b>	<b>3253</b>	<b>11</b>	<b>13</b>	<b>243</b>	<b>828</b>
<b>Kaupunkimaiset kunnat</b> Urbana kommuner Urban municipalities	<b>3</b>	<b>631</b>	<b>2612</b>	<b>26</b>	<b>7</b>	<b>2366</b>	<b>4</b>	<b>6</b>	<b>146</b>	<b>278</b>
Haukipudas	-	9	174	-	1	280	-	-	4	20
Kajaani-Kajana	1	505	748	8	3	84	-	1	56	128
Kempele	1	12	98	2	-	116	-	-	7	8
Oulu-Uleåborg	1	75	1282	16	2	1606	4	5	60	90
Outunsalo	-	7	53	-	-	81	-	-	2	11
Raahe-Brahestad	-	23	257	-	1	199	-	-	17	21
<b>Taajaan asutut kunnat</b> Tätortskommuner Semi-urban municipalities	<b>3</b>	<b>62</b>	<b>1131</b>	<b>1</b>	<b>-</b>	<b>334</b>	<b>2</b>	<b>2</b>	<b>28</b>	<b>118</b>
Haapajärvi	-	5	87	-	-	12	-	-	3	4
Haapavesi	2	-	106	-	-	40	-	-	3	27
Ii	-	10	149	-	-	87	-	-	3	17
Kalajoki	-	-	106	-	-	43	-	-	5	16
Kuusamo	-	14	103	-	-	22	-	1	1	27
Muhos	-	16	169	-	-	43	1	1	6	4
Nivala	-	4	100	-	-	12	-	-	1	2
Oulainen	-	3	90	-	-	21	-	-	1	8
Pattijoki	-	5	61	-	-	25	-	-	4	9
Ylivieska	1	5	160	1	-	29	1	-	1	4

## VAS - VÄNST - LEFT

Vaalipiiri ja kunta Valkrets och kommun Constituency and municipality	Yhteensä Totalt Total	Aaltonen	Alho	Andersson	Hörppi	Inhalainen	Iivitzky	Kaarela	Laine	Minkkinen	Nummelin
<b>Maaseutumaiset kunnat</b> Landsbygdskommuner Rural municipalities	4191	84	4	20	4	7	49	6	8	5	2
Alavieska	52	1	-	1	-	-	2	-	-	-	-
Hailuoto-Karlö	35	1	-	-	-	-	-	-	-	-	-
Hyrnsalmi	131	1	-	1	-	-	-	-	-	-	-
Kestliä	30	1	-	1	-	-	-	-	-	1	-
Kiminki	225	5	-	1	2	-	1	1	-	1	-
Kuhmo	316	4	1	2	-	-	1	-	3	1	-
Kuivaniemi	59	1	-	-	-	-	3	-	-	-	-
Kärsämäki	38	1	-	-	-	-	-	-	-	-	-
Liminka-Limingo	110	2	-	-	-	-	1	-	2	-	-
Lumijoki	38	1	-	-	-	-	2	-	-	-	-
Merijärvi	14	-	-	-	-	-	2	-	-	-	-
Paltamo	176	-	-	-	-	1	2	1	1	-	-
Piippola	18	-	-	-	-	-	-	-	-	-	-
Pudasjärvi	258	2	-	1	-	-	5	1	-	1	-
Pulkila	50	2	-	-	-	-	-	-	-	-	-
Puolanka	193	4	-	-	1	-	1	2	-	-	1
Pyhäjoki	79	3	-	-	-	-	3	-	-	-	-
Pyhäjärvi	212	11	-	1	-	-	4	-	1	-	1
Pyhäntä	26	1	-	-	-	-	2	-	-	-	-
Rantsila	35	3	-	-	-	-	-	-	-	-	-
Reisjärvi	71	-	1	-	-	1	2	-	-	-	-
Ristijärvi	60	1	-	-	-	1	1	-	-	-	-
Ruukki	114	6	-	-	-	1	1	-	-	-	-
Sievi	79	2	-	-	-	-	2	-	-	-	-
Sillajoki	15	1	-	-	-	-	1	-	-	-	-
Sotkamo	477	6	-	3	-	-	3	-	1	-	-
Suomussalmi	547	8	1	3	1	-	-	-	-	1	-
Vaala	169	2	-	-	-	-	3	-	-	-	-
Taivalkoski	69	1	-	2	-	1	2	-	-	-	-
Temmes	29	-	-	-	-	-	1	-	-	-	-
Tymävä	85	2	-	1	-	1	3	-	-	-	-
Utajärvi	61	2	-	-	-	1	-	-	-	-	-
Vihanti	115	3	-	1	-	-	1	-	-	-	-
Vuolijoki	114	3	1	1	-	-	-	-	-	-	-
Yli-Ii	48	2	-	-	-	-	-	-	-	-	-
Ylikiminki	43	1	-	1	-	-	-	1	-	-	-
<b>Lappi - Lappland - Lapland</b>	7948	318	13	45	7	10	135	10	12	10	5
<b>Kaupunkimaiset kunnat</b> Urbana kommuner Urban municipalities	3091	173	4	28	4	3	77	4	3	2	-
Kemi	1416	85	1	15	1	-	37	2	2	1	-
Rovaniemi	1106	58	1	9	-	2	20	-	1	-	-
Tornio-Torneå	569	30	2	4	3	1	20	2	-	1	-
<b>Taajaan asutut kunnat</b> Tätortskommuner Semi-urban municipalities	1520	52	2	3	2	-	15	1	1	2	2
Keminmaa	357	18	1	-	-	-	8	-	-	1	1
Kemijärvi	406	13	-	1	-	-	2	1	-	1	1
Rovaniemen mtk-ik	757	21	1	2	2	-	5	-	1	-	-

Vaalipiiri ja kunta Valkrets och kommun Constituency and municipality	Papunen	Ronkainen	Seppänen	Sääski	Telin	Ukkola	Vartiainen	Vasamaa	Vialainen	Ylitä
<b>Maaseutumaiset kunnat</b> Landsbygdskommuner Rural municipalities	7	579	2333	10	9	553	5	5	69	432
Alavieska	-	1	38	-	2	2	-	-	2	3
Hailuoto-Karló	-	-	16	1	1	13	-	-	2	1
Hyrnyssalmi	-	30	79	-	-	2	-	-	1	17
Kestlä	-	-	14	-	-	12	-	-	1	-
Kiiminki	-	5	90	2	-	97	-	-	2	18
Kuhmo	1	67	181	1	1	2	-	-	6	45
Kuivariemi	-	-	37	-	-	9	-	-	-	9
Kärsämäki	1	2	26	-	1	6	-	-	-	1
Liminka-Limingo	-	2	46	-	-	53	-	2	2	-
Lumijoki	-	1	23	-	-	5	-	-	4	2
Merijärvi	-	1	9	-	-	2	-	-	-	-
Paltamo	1	35	100	-	-	7	-	-	6	22
Piippola	-	1	16	-	-	1	-	-	-	-
Pudasjärvi	-	21	126	-	-	77	-	1	4	19
Pulkola	-	3	30	1	1	11	-	-	-	2
Puolanka	1	41	114	1	-	9	-	-	3	15
Pyhäjoki	-	2	36	-	-	27	-	-	5	3
Pyhäjärvi	1	8	135	1	-	36	3	-	9	1
Pyhäntä	-	1	17	-	-	4	1	-	-	-
Rantsila	-	1	19	-	-	7	-	-	-	5
Reisjärvi	-	1	60	1	-	3	-	-	2	-
Ristijärvi	-	20	32	-	-	-	-	-	1	4
Ruukki	-	14	56	-	-	31	-	-	3	2
Sievi	-	3	62	-	-	2	-	-	-	8
Sikkajoki	-	-	10	-	-	3	-	-	-	-
Sotkamo	-	135	277	-	2	9	1	2	2	36
Suomussalmi	-	84	284	-	-	16	-	-	4	145
Vaala	-	29	80	-	-	21	-	-	4	30
Taivalkoski	-	4	40	-	-	4	-	-	-	15
Temmes	-	1	14	-	1	9	-	-	2	1
Tymävä	-	9	47	1	-	18	-	-	2	1
Utajärvi	1	4	36	-	-	12	-	-	-	5
Vihanti	-	5	82	-	-	17	-	-	-	6
Vuolijoki	-	42	52	1	-	4	-	-	2	8
Yli-Ii	1	6	20	-	-	11	-	-	-	8
Ylikiminki	-	-	29	-	-	11	-	-	-	-
<b>Lappi - Lappland - Laptand</b>	<b>6</b>	<b>107</b>	<b>3064</b>	<b>21</b>	<b>6</b>	<b>203</b>	<b>3</b>	<b>8</b>	<b>185</b>	<b>3780</b>
<b>Kaupunkimaiset kunnat</b> Urbana kommuner Urban municipalities	<b>3</b>	<b>33</b>	<b>1267</b>	<b>11</b>	<b>3</b>	<b>146</b>	<b>-</b>	<b>2</b>	<b>86</b>	<b>1242</b>
Kemi	1	17	622	2	2	123	-	-	59	446
Rovaniemi	2	12	387	6	1	11	-	2	18	576
Tornio-Torneå	-	4	258	3	-	12	-	-	9	220
<b>Taajaan asutut kunnat</b> Tätortskommuner Semi-urban municipalities	<b>1</b>	<b>19</b>	<b>542</b>	<b>1</b>	<b>-</b>	<b>19</b>	<b>1</b>	<b>1</b>	<b>42</b>	<b>814</b>
Keminmaa	1	3	172	-	-	7	-	-	8	137
Kemijärvi	-	9	148	1	-	6	1	1	6	215
Rovaniemen mlk-lk	-	7	222	-	-	6	-	-	28	462

## VAS - VÄNST - LEFT

Vaalipiiri ja kunta Valkrets och kommun Constituency and municipality	Yhteensä Totalt Total	Aaltonen	Aho	Andersson	Hömpfi	Ihalainen	Iivitzky	Kaarola	Laine	Minköinen	Nummelin
<b>Maaseutumaiset kunnat</b> Landsbygdskommuner											
Rural municipalities	3337	93	7	14	1	7	43	5	8	6	3
Enontekiö-Enonteki	44	3	-	-	-	-	1	-	1	-	-
Inari-Enare	296	9	1	10	-	1	3	1	-	1	1
Kittilä	465	9	1	-	-	-	8	-	1	-	1
Kolari	310	15	-	-	-	-	2	-	-	-	-
Muonio	59	3	-	-	-	-	2	-	-	-	-
Pelkosenniemi	53	4	-	-	-	-	-	-	1	-	-
Posio	122	3	1	-	-	-	-	1	1	-	-
Ranua	84	3	-	1	-	1	1	-	1	-	-
Salla	395	9	-	-	-	1	2	-	-	1	-
Savukoski	74	2	-	-	-	-	-	-	-	2	-
Simo	131	4	-	1	-	-	1	2	2	1	-
Sodankylä	411	10	-	-	-	1	13	-	-	1	1
Tervola	210	6	3	-	1	1	3	-	1	-	-
Pello	345	7	-	1	-	1	3	1	-	-	-
Utsjoki	18	2	-	-	-	-	-	-	-	-	-
Ylitornio-Övertorneå	320	4	1	1	-	1	4	-	-	-	-
<b>Ahvenanmaan maakunta - Landskapet Åland - Åland</b>	58	3	-	30	1	-	6	-	1	1	-
<b>Kaupunkimaiset kunnat</b> Urbana kommuner											
Urban municipalities	33	-	-	17	1	-	2	-	1	-	-
Maarianhamina-Mariehamn	33	-	-	17	1	-	2	-	1	-	-
<b>Maaseutumaiset kunnat</b> Landsbygdskommuner											
Rural municipalities	25	3	-	13	-	-	4	-	-	1	-
Brändö	4	-	-	4	-	-	-	-	-	-	-
Eckerö	2	-	-	2	-	-	-	-	-	-	-
Finström	4	-	-	2	-	-	2	-	-	-	-
Föglö	-	-	-	-	-	-	-	-	-	-	-
Geta	-	-	-	-	-	-	-	-	-	-	-
Hammarland	3	2	-	1	-	-	-	-	-	-	-
Jomala	4	-	-	-	-	-	2	-	-	1	-
Kumlinge	1	-	-	-	-	-	-	-	-	-	-
Kökar	-	-	-	-	-	-	-	-	-	-	-
Lemland	2	-	-	1	-	-	-	-	-	-	-
Lumparland	-	-	-	-	-	-	-	-	-	-	-
Saltvik	2	1	-	1	-	-	-	-	-	-	-
Sottunga	-	-	-	-	-	-	-	-	-	-	-
Sund	2	-	-	1	-	-	-	-	-	-	-
Vårdö	1	-	-	1	-	-	-	-	-	-	-



Vaalipiiri ja kunta Vallorets och kommun Constituency and municipality	Papunen	Ronkainen	Seppänen	Sääski	Telin	Ukkola	Vartiainen	Vasamaa	Vialainen	Yhteensä
<b>Maaseutumaiset kunnat</b> Landsbygdskommuner Rural municipalities	2	55	1255	9	3	38	2	5	57	1724
Enontekiö-Enontekiö	-	1	24	-	-	2	-	-	1	11
Inari-Enare	-	15	122	3	-	8	-	1	11	109
Kitilä	1	2	168	-	-	1	-	-	7	266
Kolari	-	7	124	2	-	1	-	1	4	154
Muonio	-	-	21	-	-	1	-	-	-	32
Peikosenniemi	-	-	20	-	-	-	-	-	2	26
Posio	-	7	52	-	-	2	2	1	1	51
Ranua	-	1	30	-	-	2	-	-	-	44
Salla	-	10	97	-	1	8	-	-	7	259
Savukoski	-	2	32	-	-	2	-	-	-	34
Simo	-	4	59	-	1	-	-	-	4	52
Sodankylä	-	2	165	3	1	3	-	1	5	205
Tervola	1	-	93	1	-	2	-	1	9	88
Pello	-	3	110	-	-	2	-	-	1	216
Utsjoki	-	-	9	-	-	1	-	-	-	6
Ylitornio-Övertorneå	-	1	129	-	-	3	-	-	5	171
<b>Ahvenanmaan maakunta - Landskapet Åland - Åland</b>	1	-	13	2	-	-	-	-	-	-
<b>Kaupunkimaiset kunnat</b> Urbana kommuner Urban municipalities	1	-	9	2	-	-	-	-	-	-
Maarianhamina-Mariehamn	1	-	9	2	-	-	-	-	-	-
<b>Maaseutumaiset kunnat</b> Landsbygdskommuner Rural municipalities	-	-	4	-	-	-	-	-	-	-
Brändö	-	-	-	-	-	-	-	-	-	-
Eckerö	-	-	-	-	-	-	-	-	-	-
Finström	-	-	-	-	-	-	-	-	-	-
Föglö	-	-	-	-	-	-	-	-	-	-
Geta	-	-	-	-	-	-	-	-	-	-
Hammarland	-	-	-	-	-	-	-	-	-	-
Jornala	-	-	1	-	-	-	-	-	-	-
Kurlinge	-	-	1	-	-	-	-	-	-	-
Kökar	-	-	-	-	-	-	-	-	-	-
Lemland	-	-	1	-	-	-	-	-	-	-
Lumparland	-	-	-	-	-	-	-	-	-	-
Saltvik	-	-	-	-	-	-	-	-	-	-
Sottunga	-	-	-	-	-	-	-	-	-	-
Sund	-	-	1	-	-	-	-	-	-	-
Vårdö	-	-	-	-	-	-	-	-	-	-

TILASTOKESKUS / VAALITILASTOT

5.5. Ehdokkaiden äänimäärät kunnittain europarlamenttivaaleissa 1999, Vihreä Liitto

Kandidaternas röstetal kommunvis i europaparlamentsvalet 1999, Gröna förbundet

Votes cast for candidates by municipality in the European Parliament elections in 1999, Green League

VIHR - GRÖNA - GREENS

Vaalipiiri ja kunta Valkrets och kommun Constituency and municipality	Yhteensä Totalt Total	Aaltonen	Abdulla	Aropallo	Föhr	Hautala	Ismail	Jääskeläinen	Kouros	Kuha	Könkkölä
Koko maa - Hela landet - Whole country	166786	4105	1185	735	1296	115502	2590	600	1258	1431	1183
Kaupunkimaiset kunnat Urbana kommuner Urban municipalities	136141	2833	1058	650	1018	94792	2150	459	1018	1111	971
Taajaan asutut kunnat Tätortskommuner Semi-urban municipalities	15659	637	78	42	133	10993	204	52	110	123	115
Maaseutumaiset kunnat Landsbygdskommuner Rural municipalities	14986	635	49	43	145	9717	236	89	130	197	97
Helsinki - Helsingfors											
Helsinki-Helsingfors	46790	590	535	215	367	33037	688	153	302	62	359
Uusimaa - Nyland	37895	1145	269	349	240	26937	544	158	272	41	404
Kaupunkimaiset kunnat Urbana kommuner Urban municipalities	31233	761	230	325	192	22165	489	143	233	32	341
Espoo-Esbo	13312	210	92	273	82	9350	157	42	105	13	150
Hanko-Hangö	231	11	3	1	2	168	4	-	5	1	1
Vantaa-Vanda	8537	183	76	30	50	6126	163	79	56	6	80
Hyväkää-Hyvinge	1522	56	16	3	4	1084	20	4	9	-	19
Järvenpää-Träskända	1715	40	12	3	6	1250	26	1	10	3	18
Kauniainen-Grankulla	470	8	1	2	6	353	5	1	6	-	7
Kerava-Kervo	1534	30	14	5	9	1066	76	1	15	1	27
Lovisa-Lovisa	189	3	1	-	3	134	2	1	1	3	3
Lojja-Lojo	1137	159	6	2	8	747	7	1	10	1	11
Porvoo-Borgå	1444	37	3	2	14	1051	14	6	13	3	19
Tuusula-Tusby	1142	24	6	4	8	836	15	7	3	1	6
Taajaan asutut kunnat Tätortskommuner Semi-urban municipalities	5489	312	37	20	41	3949	46	11	32	7	52
Karjaa-Karis	205	13	1	-	1	148	2	1	-	-	4
Karkkila-Högfors	271	23	3	-	1	175	2	1	2	-	7
Kirkkonummi-Kyrkslätt	1415	45	22	3	8	1015	10	2	11	-	18
Mäntsälä	398	26	-	-	6	291	1	2	-	1	1
Nurmijärvi	1108	36	4	5	12	813	13	2	6	4	8
Orimattila	278	21	-	1	1	204	4	-	2	-	1
Sipoo-Sibbo	619	11	2	2	4	475	4	2	4	-	6
Tammisaari-Ekenäs	289	17	1	2	3	227	-	-	-	1	-
Vihri-Vichtis	906	120	4	7	5	601	10	1	7	1	7
Maaseutumaiset kunnat Landsbygdskommuner Rural municipalities	1173	72	2	4	7	823	9	4	7	2	11
Artjärvi-Artsjö	32	1	-	-	1	21	1	-	-	-	3
Askola	93	3	-	-	1	68	-	3	1	-	-
Inkoo-Ingå	146	6	-	-	2	108	1	-	1	-	-
Karjalohja-Karislojo	68	11	-	-	-	37	-	-	-	-	-
Lapinjärvi-Lappträsk	49	-	-	2	-	36	-	-	-	-	-

Vaalipiiri ja kunta Valkrets och kommun Constituency and municipality	Laurihohto	Majava	Mikkonen	Nykänen	Palander	Pernanto	Simes	Valkeapää	Vasama	Wuori
<b>Koko maa - Hela landet - Whole country</b>	816	658	1727	1310	1694	794	664	1657	735	26846
<b>Kaupunkimaiset kunnat Urbana kommuner Urban municipalities</b>	613	495	1256	930	1259	624	588	1014	449	22853
<b>Taajaan asutut kunnat Tätortskommuner Semi-urban municipalities</b>	96	81	152	98	303	108	37	153	89	2055
<b>Maaseutumaiset kunnat Landsbygdskommuner Rural municipalities</b>	107	82	319	282	132	62	39	490	197	1938
<b>Helsinki - Helsingfors</b>										
<b>Helsinki-Helsingfors</b>	135	109	223	109	122	121	287	209	85	9082
<b>Uusimaa - Nyland</b>	111	76	221	115	107	114	182	186	85	6339
<b>Kaupunkimaiset kunnat Urbana kommuner Urban municipalities</b>	97	68	185	90	84	83	156	148	75	5336
<b>Espoo-Esbo</b>	35	24	78	38	36	42	67	70	33	2415
<b>Hanko-Hangö</b>	-	-	2	1	-	-	-	1	-	31
<b>Vantaa-Vanda</b>	35	20	58	29	20	23	52	38	20	1393
<b>Hyvinkää-Hyvinge</b>	3	4	12	3	7	4	11	5	6	252
<b>Järvenpää-Träskända</b>	7	2	12	5	4	2	5	7	3	299
<b>Kauniainen-Grankulla</b>	1	2	4	-	-	1	-	1	1	71
<b>Kerava-Kervo</b>	5	4	5	4	5	3	9	10	4	241
<b>Loviisa-Lovisa</b>	-	-	1	1	1	-	1	-	2	32
<b>Lojja-Lojo</b>	2	7	4	1	4	1	4	3	4	155
<b>Porvoo-Borgå</b>	6	2	5	6	5	5	4	6	1	242
<b>Tuusula-Tusby</b>	3	3	4	2	2	2	3	7	1	205
<b>Taajaan asutut kunnat Tätortskommuner Semi-urban municipalities</b>	11	7	31	19	15	25	19	27	7	821
<b>Karjaa-Karis</b>	-	-	3	1	-	2	-	1	-	28
<b>Karkkila-Högfors</b>	1	-	-	1	-	-	-	3	-	52
<b>Kirkkonummi-Kyrkslätt</b>	5	3	12	5	3	5	5	8	1	234
<b>Mäntsälä</b>	1	-	4	3	-	1	-	2	1	58
<b>Nurmijärvi</b>	1	2	2	2	3	6	7	7	3	172
<b>Orimattila</b>	-	1	2	-	1	4	-	-	-	36
<b>Sipoo-Sibbo</b>	3	-	3	-	5	5	4	2	-	87
<b>Tammisaari-Ekenäs</b>	-	1	1	1	-	-	-	-	1	34
<b>Vihti-Vichtis</b>	-	-	4	6	3	2	3	4	1	120
<b>Maaseutumaiset kunnat Landsbygdskommuner Rural municipalities</b>	3	1	5	6	8	6	7	11	3	182
<b>Artjärvi-Artsjö</b>	-	-	-	-	1	-	1	-	-	3
<b>Askola</b>	-	-	-	-	-	-	1	-	1	15
<b>Inkoo-Ingå</b>	-	-	1	-	1	1	-	3	-	22
<b>Karjalohja-Karislojo</b>	1	-	-	2	-	-	-	1	-	15
<b>Lapinjärvi-Lappträsk</b>	-	-	-	-	-	-	-	-	-	11

## VIR - GRÖNA - GREENS

Vaalipiiri ja kunta Valikrets och kommun Constituency and municipality	Yhteensä Totalt Total	Aaltonen	Abdulla	Aropalio	Föhr	Hautala	Ismail	Jääskeläinen	Kouros	Kuha	Könkkölä
Liljendal	11	-	-	-	-	9	-	-	-	-	-
Myrskylä-Mörskom	24	1	-	-	-	21	1	-	-	-	-
Nummi-Pusula	135	14	-	1	-	92	-	-	2	-	2
Pemaja-Pemä	68	2	-	-	-	54	1	-	-	-	-
Pohja-Pojo	139	5	1	-	1	96	-	-	-	-	1
Pomainen-Borgnäs	121	4	-	-	1	84	4	1	-	1	1
Pukdola	42	3	-	-	-	33	-	-	-	1	1
Ruotsinpyhtää-Strömfors	34	2	-	-	-	23	-	-	-	-	-
Sammatti	38	6	-	-	-	25	-	-	1	-	-
Siuntio-Sjundeå	173	14	-	1	1	116	1	-	2	-	3
<b>Varsinais-Suomi - Egentliga Finland</b>	<b>15588</b>	<b>500</b>	<b>59</b>	<b>28</b>	<b>139</b>	<b>11223</b>	<b>115</b>	<b>27</b>	<b>103</b>	<b>23</b>	<b>54</b>
<b>Kaupunkimaiset kunnat Urbana kommuner Urban municipalities</b>	<b>11693</b>	<b>339</b>	<b>55</b>	<b>22</b>	<b>104</b>	<b>8419</b>	<b>88</b>	<b>22</b>	<b>77</b>	<b>17</b>	<b>40</b>
Kaarina - St Karins	809	30	6	2	5	631	3	-	2	1	1
Loimaa	137	9	2	-	1	97	1	-	-	1	-
Naantali-Nädendal	492	16	1	-	3	390	3	1	2	1	2
Raisio-Reso	725	22	5	2	5	549	3	2	4	-	-
Salo	896	19	5	1	3	501	7	-	5	1	4
Turku-Åbo	8634	243	36	17	87	6251	71	19	64	13	33
<b>Taajaan asutut kunnat Tätortskommuner Semi-urban municipalities</b>	<b>1515</b>	<b>46</b>	<b>3</b>	<b>2</b>	<b>22</b>	<b>1151</b>	<b>13</b>	<b>1</b>	<b>13</b>	<b>2</b>	<b>5</b>
Laitila	77	3	-	-	1	58	-	1	-	-	-
Lieto-Lundo	393	13	-	1	3	306	3	-	5	-	1
Parainen-Pargas	286	5	-	-	3	232	-	-	4	-	1
Paimio-Pemar	249	6	3	1	1	183	3	-	-	-	-
Piikkiö-Pikis	190	5	-	-	9	139	2	-	3	1	2
Uusikaupunki-Nystad	320	14	-	-	5	233	5	-	1	1	1
<b>Maaseutumaiset kunnat Landsbygdskommuner Rural municipalities</b>	<b>2380</b>	<b>115</b>	<b>1</b>	<b>4</b>	<b>13</b>	<b>1653</b>	<b>14</b>	<b>4</b>	<b>13</b>	<b>4</b>	<b>9</b>
Alastaro	40	2	-	-	-	29	1	-	1	-	-
Askainen-Villnäs	11	3	-	-	-	7	-	-	-	-	-
Aura	70	1	-	-	-	53	1	-	1	-	-
Dragsfjärd	57	1	-	-	-	44	1	-	1	-	1
Halikko	274	10	-	-	4	168	2	-	-	-	-
Houtskari-Houtskär	8	-	-	-	-	3	-	-	-	-	-
Inio	1	-	-	-	-	1	-	-	-	-	-
Karainen	24	4	-	-	-	15	-	-	-	-	-
Kerniö-Kirmito	47	1	-	-	1	36	-	-	-	1	-
Kiikala	25	2	-	-	-	14	-	-	-	-	-
Kisko	56	2	-	-	1	38	-	-	-	-	-
Kodisjoki	7	-	-	-	-	6	-	-	-	-	-
Korppoo-Korpo	7	1	-	-	-	4	-	-	-	-	-
Koski TI	34	1	-	-	-	26	-	-	-	-	-
Kustavi-Gustavs	22	-	-	-	-	16	1	-	-	-	-
Kuusjoki	20	-	-	-	-	12	-	-	-	-	-
Lemu	37	2	-	-	-	27	1	-	-	-	-
Loimaan kunta- Loimaa kommun	98	1	-	-	-	80	1	2	-	1	-
Marttila	30	-	-	-	-	18	-	-	-	-	-

Vaalipiiri ja kunta Valkrets och kommun Constituency and municipality	Lauriheho	Majava	Mikkonen	Nykänen	Palander	Pernanto	Simes	Valkeapää	Vasama	Wuori
Lijendal	-	-	-	-	-	-	-	-	-	2
Myrskylä-Mörskom	-	-	1	-	-	-	-	-	-	-
Nummi-Pusula	-	-	1	1	-	2	-	2	-	18
Pemaja-Pemä	-	-	-	-	-	-	-	-	-	11
Pohja-Pojo	-	-	-	1	2	1	-	2	-	29
Pomainen-Borgnäs	-	-	-	-	2	2	3	2	-	16
Pukkila	-	-	-	-	-	-	-	-	1	3
Ruotsinpyhtää-Strömfors	1	1	-	-	-	-	1	-	-	6
Sammatti	-	-	-	-	1	-	-	-	-	5
Siuntio-Sjundeå	1	-	2	2	1	-	1	1	1	26
<b>Varsinais-Suomi - Egentliga Finland</b>	<b>32</b>	<b>23</b>	<b>80</b>	<b>763</b>	<b>50</b>	<b>33</b>	<b>31</b>	<b>122</b>	<b>52</b>	<b>2131</b>
<b>Kaupunkimaiset kunnat Urbana kommuner Urban municipalities</b>	<b>24</b>	<b>13</b>	<b>64</b>	<b>524</b>	<b>35</b>	<b>24</b>	<b>24</b>	<b>94</b>	<b>38</b>	<b>1670</b>
Kaarina - St Karins	1	-	3	17	4	3	1	4	3	92
Loimaa	2	-	-	4	-	-	2	1	-	17
Naantali-Nådendal	1	-	1	8	-	-	-	4	-	59
Raisio-Reso	1	1	4	22	2	1	-	10	2	90
Salo	-	1	3	269	1	1	2	-	1	72
Turku-Åbo	19	11	53	204	28	19	19	75	32	1340
<b>Taajaan asutut kunnat Tätortskommuner Semi-urban municipalities</b>	<b>4</b>	<b>6</b>	<b>5</b>	<b>26</b>	<b>7</b>	<b>2</b>	<b>1</b>	<b>14</b>	<b>4</b>	<b>188</b>
Laitila	-	1	-	-	-	-	-	-	-	13
Lieto-Lundo	1	2	-	8	3	2	-	4	1	40
Parainen-Pargas	-	2	1	2	-	-	-	4	2	30
Paimio-Pemar	2	-	2	9	4	-	1	2	-	32
Piikkiö-Pikis	-	1	-	6	-	-	-	-	1	21
Uusikaupunki-Nystad	1	-	2	1	-	-	-	4	-	52
<b>Maaseutumaiset kunnat Landsbygdskommuner Rural municipalities</b>	<b>4</b>	<b>4</b>	<b>11</b>	<b>213</b>	<b>8</b>	<b>7</b>	<b>6</b>	<b>14</b>	<b>10</b>	<b>273</b>
Alastaro	-	-	1	2	2	-	-	-	-	2
Askainen-Villinä	-	-	-	1	-	-	-	-	-	-
Aura	-	1	-	2	-	-	-	2	-	9
Dragsfjärd	-	-	-	3	-	1	1	-	-	4
Hallikko	-	-	2	61	-	-	1	1	-	25
Houtskari-Houtskär	-	-	-	-	-	-	-	-	2	3
Iniö	-	-	-	-	-	-	-	-	-	-
Karinainen	1	-	-	1	-	-	-	-	-	3
Kemiö-Kimito	-	-	-	5	-	-	-	-	-	3
Kiikaia	-	-	-	5	-	-	-	-	-	4
Kisko	-	-	-	8	-	-	-	-	-	7
Kodisjoki	-	-	1	-	-	-	-	-	-	-
Korppoo-Korpo	-	-	-	-	-	-	1	-	-	1
Koski Ti	-	-	1	5	-	-	-	-	-	1
Kustavi-Gustavs	-	-	-	-	-	1	-	1	-	3
Kuusjoki	-	-	-	4	-	-	-	-	1	3
Lemu	-	-	-	-	-	-	-	-	-	7
Loimaan kunta- Loimaa kommun	-	-	-	2	-	-	-	-	-	11
Marttila	1	1	-	2	-	-	-	2	-	6

VIHR - GRÖNA - GREENS

Vaalipiiri ja kunta Valkrets och kommun Constituency and municipality	Yhteensä Totalt Total	Aaltonen	Abdulla	Aropatio	Föhr	Hautala	Ismail	Jääskeläinen	Kouros	Kuha	Könkkölä
Masku	190	10	-	-	1	158	2	1	1	-	1
Mellilä	12	1	-	-	-	5	-	-	-	-	-
Merimasku	26	2	-	-	-	15	1	-	-	-	-
Mietoinen	35	1	-	-	-	25	-	-	3	1	-
Muurta	50	5	-	-	-	30	-	-	-	-	-
Mynämäki	136	8	-	-	-	107	-	-	-	-	1
Nauvo-Nagu	24	1	1	-	-	15	-	-	-	-	-
Nousiainen-Nousis	97	7	-	-	-	72	-	-	-	-	-
Oripää	15	2	-	-	-	9	-	-	-	-	-
Pemiö-Björnä	164	8	-	2	1	86	1	1	1	-	3
Pertteli	78	5	-	1	-	47	-	-	-	-	-
Pyhäranta	40	3	-	1	-	23	1	-	-	-	-
Pöytyä	74	4	-	-	1	51	-	-	-	1	-
Rusko	106	3	-	-	3	86	-	-	2	-	-
Rymättylä-Rimito	52	2	-	-	-	39	-	-	-	-	-
Sauvo-Sagu	54	3	-	-	-	36	-	-	2	-	-
Somero	166	9	-	-	1	113	-	-	-	-	2
Suomusjärvi	29	3	-	-	-	16	-	-	-	-	-
Särkisalo-Finby	25	-	-	-	-	18	-	-	-	-	-
Taivassalo-Tövsala	29	1	-	-	-	19	-	-	1	-	1
Tarvasjoki	29	1	-	-	-	22	-	-	-	-	-
Vahlo	30	3	-	-	-	22	-	-	-	-	-
Vehmaa	13	-	-	-	-	8	1	-	-	-	-
Velkua	9	-	-	-	-	8	-	-	-	-	-
Västanfjärd	6	1	-	-	-	5	-	-	-	-	-
Yläne	23	1	-	-	-	21	-	-	-	-	-
<b>Satakunta</b>	<b>4539</b>	<b>150</b>	<b>22</b>	<b>12</b>	<b>25</b>	<b>3316</b>	<b>55</b>	<b>20</b>	<b>26</b>	<b>7</b>	<b>35</b>
<b>Kaupunkimaiset kunnat</b>											
Urbana kommuner											
Urban municipalities	2850	86	9	1	20	2102	34	13	18	2	14
Harjavalta	133	8	-	-	-	99	-	-	1	-	1
Pori-Björneborg	1624	39	5	-	14	1199	18	7	11	2	8
Rauma-Raumo	817	33	4	-	5	585	14	2	6	-	2
Ulvika-Ulvsby	276	6	-	1	1	219	2	4	-	-	3
<b>Taajaan asutut kunnat</b>											
Tätortskommuner											
Semi-urban municipalities	1069	45	10	5	2	764	12	2	4	3	15
Eura	154	7	1	-	-	100	3	-	2	-	2
Huittinen	91	5	1	1	-	68	-	-	-	-	1
Kankaanpää	193	7	2	2	-	141	-	-	1	2	8
Kokemäki-Kumo	132	2	-	-	-	101	2	1	-	-	1
Nakkila	90	8	-	-	1	58	-	-	-	1	-
Noormarkku-Normark	95	2	1	-	-	74	-	-	-	-	-
Vammala	314	14	5	2	1	222	7	1	1	-	3
<b>Maaseutumaiset kunnat</b>											
Landsbygdskommuner											
Rural municipalities	620	19	3	6	3	450	9	5	4	2	6
Eurajoki-Euraåminne	48	2	-	-	1	34	1	-	1	-	-
Honkajoki	17	-	-	-	1	12	-	-	-	-	-
Jämijärvi	8	-	-	1	-	7	-	-	-	-	-
Karvia	11	1	-	-	-	9	-	-	-	-	-
Kiikoinen	17	-	1	-	1	11	-	-	-	1	1
Kiukainen	36	2	-	-	-	22	1	-	1	-	1

Vaalipiiri ja kunta Valikrets och kommun Constituency and municipality	Laurilahti	Majava	Mikkonen	Nykänen	Palander	Pemanto	Simes	Valkeapää	Vasama	Wuori
Masku	-	-	-	3	1	-	-	1	-	11
Mellilä	-	-	-	2	-	-	-	-	-	4
Merimasku	-	-	-	-	-	-	-	-	-	8
Mietoinen	1	-	-	-	-	-	-	-	-	4
Muurila	-	-	1	11	-	1	-	-	-	2
Mynämäki	-	1	1	1	-	1	1	-	1	14
Nauvo-Nagu	-	-	-	-	-	-	-	-	-	7
Nousiainen-Nousis	-	-	-	1	1	-	1	2	-	13
Oripää	1	-	1	-	-	-	-	-	-	2
Perniö-Björnä	-	-	-	35	1	-	-	1	-	24
Pertteli	-	-	-	24	-	-	-	-	-	1
Pyhäranta	-	-	-	1	-	-	-	-	-	11
Pöytyä	-	-	1	5	1	-	-	-	1	9
Rusko	-	-	1	2	-	-	-	-	1	8
Rymättylä-Rimito	-	-	-	-	-	2	-	-	1	8
Sauvo-Sagu	-	-	-	4	-	-	-	-	1	8
Somero	-	-	1	10	-	1	-	2	1	26
Suomusjärvi	-	1	-	5	1	-	-	-	-	3
Särkisalo-Finby	-	-	-	5	-	-	-	-	-	2
Taivassalo-Tövsala	-	-	-	2	1	-	-	-	-	4
Tarvasjoki	-	-	-	1	-	-	-	-	-	5
Vahto	-	-	-	-	-	-	-	1	-	4
Vehmaa	-	-	-	-	-	-	1	1	-	2
Velkua	-	-	-	-	-	-	-	-	-	1
Västernärjed	-	-	-	-	-	-	-	-	-	-
Yläne	-	-	-	-	-	-	-	-	1	-
<b>Satakunta</b>	<b>42</b>	<b>14</b>	<b>33</b>	<b>24</b>	<b>25</b>	<b>12</b>	<b>17</b>	<b>32</b>	<b>13</b>	<b>659</b>
<b>Kaupunkimaiset kunnat</b> Urbana kommuner										
<b>Urban municipalities</b>	<b>26</b>	<b>6</b>	<b>20</b>	<b>14</b>	<b>11</b>	<b>9</b>	<b>13</b>	<b>21</b>	<b>7</b>	<b>424</b>
Harjavalta	2	-	-	-	1	-	-	3	-	18
Pori-Björneborg	19	5	9	11	7	9	10	10	4	237
Rauma-Raumo	3	1	6	2	3	-	2	7	2	140
Ulvila-Ulvsby	2	-	5	1	-	-	1	1	1	29
<b>Taajaan asutut kunnat</b> Tätortskommuner										
<b>Semi-urban municipalities</b>	<b>7</b>	<b>5</b>	<b>8</b>	<b>2</b>	<b>12</b>	<b>2</b>	<b>3</b>	<b>6</b>	<b>5</b>	<b>157</b>
Eura	1	1	2	1	2	1	1	1	-	29
Huittinen	-	-	1	-	-	-	1	-	1	12
Kankaanpää	1	-	1	-	2	-	-	3	2	21
Kokemäki-Kumo	1	-	-	-	-	-	-	1	-	23
Nakkila	1	1	-	-	1	-	-	1	-	18
Noormarkku-Normark	1	-	2	1	1	-	-	-	2	11
Vammala	2	3	2	-	6	1	1	-	-	43
<b>Maaseutumaiset kunnat</b> Landsbygdskommuner										
<b>Rural municipalities</b>	<b>9</b>	<b>3</b>	<b>5</b>	<b>8</b>	<b>2</b>	<b>1</b>	<b>1</b>	<b>5</b>	<b>1</b>	<b>78</b>
Eurajoki-Euraäminne	-	-	-	-	-	-	-	-	-	9
Honkajoki	1	-	-	-	-	-	-	1	-	2
Jämijärvi	-	-	-	-	-	-	-	-	-	-
Karvia	-	-	-	-	-	-	-	-	-	1
Kiikoinen	-	-	-	-	-	-	-	-	-	2
Kiukainen	-	-	-	4	-	-	1	-	-	4

## VIHR - GRÖNA - GREENS

Vaalipiiri ja kunta Valokrets och kommun Constituency and municipality	Yhteensä Totalt Total	Aaltonen	Abdulla	Aropalio	Föhr	Hautala	Ismail	Jääskeläinen	Kouros	Kuha	Könkkölä
Kuulaa	22	1	-	-	-	15	1	1	-	1	-
Köyliö-Kjulo	37	1	-	-	-	28	-	-	1	-	-
Lappi	18	-	-	4	-	7	-	-	-	-	-
Lavia	22	1	1	-	-	19	-	-	-	-	-
Luvia	63	2	-	-	-	47	-	-	-	-	-
Merikarvia-Sastmola	41	2	-	-	-	29	-	1	-	-	-
Pomarkku-Påmark	28	-	-	-	-	22	-	-	-	-	2
Punkalaidun	40	-	-	-	-	25	4	2	-	-	-
Sillkainen	18	-	-	-	-	15	-	-	1	-	-
Suodenniemi	7	-	-	-	-	5	-	-	-	-	-
Säkytä	80	3	-	-	-	64	-	-	-	-	-
Vampula	25	1	-	1	-	19	-	-	-	-	1
Äetsä	82	3	1	-	-	60	2	1	-	-	1
<b>Häme - Tavastland</b>	<b>9198</b>	<b>303</b>	<b>44</b>	<b>28</b>	<b>77</b>	<b>6662</b>	<b>91</b>	<b>55</b>	<b>54</b>	<b>21</b>	<b>51</b>
<b>Kaupunkimaiset kunnat</b> Urbana kommuner Urban municipalities	<b>6293</b>	<b>183</b>	<b>30</b>	<b>21</b>	<b>53</b>	<b>4542</b>	<b>63</b>	<b>31</b>	<b>33</b>	<b>13</b>	<b>34</b>
Forssa	405	10	2	1	5	301	5	2	1	-	2
Hämeenlinna-Tavastehus	1573	33	8	6	19	1127	12	8	6	6	15
Lahli-Lahitis	3466	114	18	8	22	2486	34	15	21	4	14
Riihimäki	849	26	2	6	7	628	12	6	5	3	3
<b>Taajaan asutut kunnat</b> Tätortskommuner Semi-urban municipalities	<b>1398</b>	<b>49</b>	<b>5</b>	<b>3</b>	<b>12</b>	<b>1042</b>	<b>15</b>	<b>8</b>	<b>12</b>	<b>1</b>	<b>6</b>
Asikkala	232	11	1	1	-	165	-	1	3	-	-
Hattula	199	8	2	-	1	144	-	1	2	-	2
Hollola	650	23	1	1	7	487	8	5	6	-	2
Janakkala	302	9	1	1	3	210	4	6	1	2	3
Nastola	317	7	1	1	4	246	7	1	1	1	2
<b>Maaseutumaiset kunnat</b> Landsbygdskommuner Rural municipalities	<b>1507</b>	<b>71</b>	<b>9</b>	<b>4</b>	<b>12</b>	<b>1078</b>	<b>13</b>	<b>16</b>	<b>9</b>	<b>7</b>	<b>11</b>
Hauho	74	4	-	1	-	48	2	3	1	1	-
Hausjärvi	153	11	1	-	1	115	-	2	1	-	1
Humppila	40	3	-	-	1	28	-	-	1	-	-
Jokioinen-Jockis	132	5	-	-	1	94	2	-	1	-	4
Kalvola	64	3	-	1	-	48	-	-	-	-	-
Hämeenkoski	36	3	-	-	1	25	-	-	-	1	-
Kärkölä	74	4	1	-	1	60	1	-	-	1	2
Lammi	137	6	-	1	2	91	1	2	-	-	-
Loppi	135	7	4	-	2	94	1	1	1	-	-
Padasjoki	69	4	-	-	-	53	-	1	1	1	-
Renko	40	1	-	-	-	29	1	1	1	-	-
Tammela	123	3	2	-	-	88	1	-	-	1	1
Tuulos	18	-	-	-	-	12	-	-	-	-	-
Urijala	79	5	-	-	-	58	-	-	1	-	-
Ypäjä	31	3	-	-	-	25	-	-	-	-	-
<b>Pirkanmaa - Birkaland</b>	<b>14095</b>	<b>311</b>	<b>78</b>	<b>25</b>	<b>95</b>	<b>9465</b>	<b>133</b>	<b>45</b>	<b>105</b>	<b>21</b>	<b>55</b>
<b>Kaupunkimaiset kunnat</b> Urbana kommuner Urban municipalities	<b>12099</b>	<b>246</b>	<b>75</b>	<b>21</b>	<b>78</b>	<b>8205</b>	<b>123</b>	<b>35</b>	<b>96</b>	<b>16</b>	<b>48</b>



Vaalipiiri ja kunta Valkrets och kommun Constituency and municipality	Lauriehto	Majava	Mikkonen	Nytkänen	Palander	Permanto	Simes	Valkeapää	Vasama	Wuori
Kuulaa	-	1	2	-	-	-	-	-	-	-
Köysö-Kjulo	1	-	-	-	-	-	-	2	-	4
Lappi	2	-	1	-	-	-	-	-	-	4
Lavia	-	-	1	-	-	-	-	-	-	-
Luvia	3	1	1	1	-	-	-	1	-	7
Merikarvia-Sastmola	-	-	-	-	-	-	-	-	-	9
Pomarkku-Påmark	-	-	-	1	-	-	-	-	-	3
Punkalaidun	1	-	-	-	1	-	-	-	-	7
Sikainen	-	-	-	1	-	-	-	-	-	1
Suodenniemi	-	-	-	-	-	-	-	-	-	2
Säkylä	1	1	-	1	-	-	-	-	1	9
Vampula	-	-	-	-	1	-	-	-	-	2
Äetsä	-	-	-	-	-	1	-	1	-	12
<b>Häme - Tavastland</b>	<b>37</b>	<b>17</b>	<b>68</b>	<b>64</b>	<b>40</b>	<b>361</b>	<b>22</b>	<b>53</b>	<b>22</b>	<b>1128</b>
<b>Kaupunkimaiset kunnat</b> Urbana kommuner Urban municipalities	<b>26</b>	<b>10</b>	<b>52</b>	<b>39</b>	<b>30</b>	<b>287</b>	<b>19</b>	<b>42</b>	<b>9</b>	<b>776</b>
Forssa	1	1	7	6	4	1	1	5	-	50
Hämeenlinna-Tavastehus	8	4	8	8	18	7	6	8	5	261
Lahti-Lahlis	11	2	29	20	7	277	11	24	3	346
Riihimäki	6	3	8	5	1	2	1	5	1	119
<b>Taajaan asutut kunnat</b> Tätortskommuner Semi-urban municipalities	<b>6</b>	<b>2</b>	<b>6</b>	<b>15</b>	<b>3</b>	<b>62</b>	<b>2</b>	<b>4</b>	<b>6</b>	<b>139</b>
Asikkala	1	2	1	2	-	10	1	-	-	33
Hattula	2	-	1	-	-	2	1	-	2	31
Hollola	1	-	4	9	2	37	-	4	4	49
Janakkala	1	-	2	4	-	-	-	4	1	50
Nastola	2	-	-	4	1	13	-	-	-	26
<b>Maaseutumaiset kunnat</b> Landsbygdskommuner Rural municipalities	<b>5</b>	<b>5</b>	<b>10</b>	<b>10</b>	<b>7</b>	<b>12</b>	<b>1</b>	<b>7</b>	<b>7</b>	<b>213</b>
Hauho	-	1	1	-	1	1	-	1	-	9
Hausjärvi	-	1	-	-	-	1	-	-	1	18
Humppila	-	1	-	-	-	-	1	1	1	3
Jokioinen-Jockis	2	-	-	1	1	-	-	-	1	20
Kalvoia	-	1	-	-	1	-	-	-	-	10
Hämeenkoski	-	-	-	-	-	1	-	-	-	5
Kärkölä	-	-	-	-	-	1	-	-	-	3
Lammi	2	1	2	2	-	4	-	-	1	22
Loppi	-	-	3	-	-	1	-	-	1	20
Padasjoki	-	-	-	-	-	1	-	-	-	8
Renko	-	-	-	1	1	-	-	-	1	4
Tammela	-	-	2	1	-	1	-	1	-	22
Tuulos	-	-	-	-	-	-	-	-	-	6
Urpala	-	-	-	1	3	1	-	-	-	10
Ypäjä	-	-	-	-	-	-	-	-	-	3
<b>Pirkanmaa - Birkaland</b>	<b>58</b>	<b>20</b>	<b>138</b>	<b>69</b>	<b>1213</b>	<b>39</b>	<b>37</b>	<b>113</b>	<b>39</b>	<b>2036</b>
<b>Kaupunkimaiset kunnat</b> Urbana kommuner Urban municipalities	<b>51</b>	<b>16</b>	<b>119</b>	<b>61</b>	<b>902</b>	<b>30</b>	<b>34</b>	<b>99</b>	<b>31</b>	<b>1813</b>

## VIHR - GRÖNA - GREENS

Vaalipiiri ja kunta Valkrets och kommun Constituency and municipality	Yhteensä Totalt Total	Aaltonen	Abdulla	Aropalio	Föhr	Hautala	Ismail	Jääskeläinen	Kouros	Kuha	Könkkölä
Kangasala	706	15	5	-	2	480	6	5	5	-	2
Mänttä	146	2	-	1	2	104	2	-	3	1	-
Nokia	597	19	2	1	4	428	9	4	-	1	2
Pirkkala-Birkala	377	5	2	-	2	272	3	-	-	-	1
Tampere-Tammerfors	9167	179	56	17	60	6166	90	23	82	10	41
Toijala	162	6	2	-	1	113	2	1	-	-	-
Valkeakoski	276	5	2	-	1	191	4	1	1	2	-
Viiala	100	4	1	-	-	63	2	-	1	-	-
Ylöjärvi	568	11	5	2	6	388	5	1	4	2	2
Taajaan asutut kunnat Tätortskommuner Semi-urban municipalities	989	27	-	2	8	577	3	4	2	1	2
Hämeenkyrö-Tavastkyro	176	6	-	-	1	130	-	1	-	1	-
Lempäälä	552	15	-	1	3	255	1	1	1	-	2
Orivesi	168	2	-	-	2	123	1	2	1	-	-
Parkano	93	4	-	1	2	69	1	-	-	-	-
Maaseutumaiset kunnat Landsbygdskommuner Rural municipalities	1007	38	3	2	9	683	7	6	7	4	5
Ikaalinen-Ikalis	134	6	1	1	1	88	3	-	1	1	1
Juupajoki	36	-	-	-	1	24	1	-	-	-	-
Kihniö	17	1	-	-	-	13	-	-	-	-	1
Kuhmalampi	16	2	-	-	-	9	-	-	-	-	-
Kuorevesi	49	2	-	-	1	39	-	-	-	-	-
Kuru	45	-	-	-	-	32	-	-	1	-	1
Kylmäkoski	43	5	-	-	-	24	-	1	-	-	-
Luopioinen	42	3	-	-	-	29	-	-	1	-	-
Längelmäki	25	-	-	-	1	19	-	1	-	-	-
Mouhijärvi	38	4	-	-	-	22	2	-	-	-	-
Päikkäne	97	2	-	1	1	55	-	-	-	-	-
Ruovesi	107	2	1	-	1	84	-	-	2	1	1
Sahalahti	35	-	-	-	-	25	-	1	1	-	-
Vesilahti	72	2	-	-	1	41	-	1	-	-	-
Viljakkala	33	1	-	-	1	22	-	1	-	-	-
Vilppula	84	6	-	-	1	61	-	-	-	1	1
Virrat-Virdois	134	2	1	-	-	96	1	1	1	1	-
Kymi - Kymmene	7566	219	26	12	57	5328	87	45	46	14	44
Kaupunkimaiset kunnat Urbana kommuner Urban municipalities	5515	162	21	8	40	3898	67	21	38	11	35
Hamina-Fredrikshamn	246	6	5	-	-	186	1	-	4	1	2
Imatra	705	20	6	1	2	467	12	2	6	2	5
Kotka	1658	52	3	3	17	1169	23	2	12	3	10
Kouvola	978	29	4	3	7	719	11	5	3	2	7
Kuusankoski	463	11	1	-	3	338	8	4	5	1	2
Lappeenranta- Vilmanstrand	1465	44	2	1	11	1019	12	8	8	2	9
Taajaan asutut kunnat Tätortskommuner Semi-urban municipalities	974	27	3	2	9	701	8	3	4	-	5
Joutseno	268	10	1	-	2	170	5	1	1	-	-

Vaalipiiri ja kunta Valkrets och kommun Constituency and municipality	Laurieho	Majava	Mikkonen	Nykänen	Palander	Permanto	Simes	Valkeapää	Vasarna	Wuori
Kangasala	2	1	9	2	75	2	1	7	4	83
Mänttä	3	1	1	1	3	-	-	-	-	22
Nokia	-	1	8	6	37	1	-	4	-	70
Pirkkala-Birkala	1	-	5	1	29	-	-	1	1	54
Tampere-Tammerfors	42	12	85	45	685	25	31	81	25	1412
Toijala	1	-	-	1	6	-	-	1	-	28
Valkeakoski	1	-	2	3	8	-	-	1	-	54
Viljala	-	-	3	1	9	-	-	1	-	15
Ylöjärvi	1	1	6	1	50	2	2	3	1	75
Taajaan asutut kunnat Tätortskommuner Semi-urban municipalities	-	3	7	2	245	5	1	6	2	92
Hämeenkyrö-Tavastkyro	-	-	1	-	11	3	-	1	-	21
Lempäälä	-	1	4	1	212	2	1	1	-	51
Orivesi	-	2	1	1	15	-	-	3	1	14
Parkano	-	-	1	-	7	-	-	1	1	6
Maaseutumaiset kunnat Landsbygdskommuner Rural municipalities	7	1	12	6	66	4	2	8	6	131
Ikaalinen-Ikalis	4	-	1	-	3	-	-	4	-	19
Juupajoki	1	-	-	-	2	-	-	-	-	7
Kihniö	-	-	-	1	-	-	-	-	-	1
Kuhmalahti	-	-	1	-	1	1	-	-	-	2
Kuorevesi	-	-	1	-	-	1	-	-	-	5
Kuru	-	-	-	-	-	-	-	-	1	10
Kylmäkoski	-	-	-	1	5	-	1	1	1	4
Luopioinen	-	-	-	-	-	1	-	-	1	7
Längelmäki	1	-	-	2	1	-	-	-	-	-
Mouhijärvi	-	-	1	1	1	-	-	1	1	5
Pätkäne	-	-	-	-	15	-	1	1	1	20
Ruovesi	-	-	3	-	4	-	-	-	-	8
Sahalahti	-	-	-	-	2	-	-	1	1	4
Vesilahti	-	-	-	-	24	-	-	-	-	3
Viljakkala	1	-	1	1	1	-	-	-	-	4
Vilppula	-	-	3	-	1	-	-	-	-	10
Virrat-Virdois	-	1	1	-	6	1	-	-	-	22
<b>Kymi - Kymmene</b>	<b>19</b>	<b>316</b>	<b>132</b>	<b>29</b>	<b>29</b>	<b>29</b>	<b>25</b>	<b>47</b>	<b>21</b>	<b>1041</b>
Kaupunkimaiset kunnat Urbana kommuner Urban municipalities	9	226	90	26	14	19	16	28	16	770
Hamina-Fredrikshamn	-	1	7	1	-	1	-	2	1	28
Imatra	1	77	14	-	-	3	1	2	1	83
Kotka	1	17	19	8	4	5	4	6	4	296
Kouvola	6	16	26	9	5	5	4	6	4	107
Kuusankoski	-	7	12	4	-	2	2	3	1	59
Lappeenranta- Villmanstrand	1	108	12	4	5	3	5	9	5	197
Taajaan asutut kunnat Tätortskommuner Semi-urban municipalities	5	49	12	2	7	1	6	8	1	121
Joutseno	-	45	2	-	3	-	3	1	1	23

VIHR - GRÖNA - GREENS											
Vaalipiiri ja kunta Valkrets och kommun Constituency and municipality	Yhteensä Totalt Total	Aaltonen	Abdulla	Aropalkio	Föhr	Hautala	Ismail	Jääskeläinen	Kouros	Kuha	Könkkölä
Anjalankoski	283	4	1	1	3	206	2	1	1	-	2
Valkeala	203	7	-	1	1	161	-	1	-	-	2
Vehkalahti-Veckelax	220	6	1	-	3	164	1	-	2	-	1
<b>Maaseutumaiset kunnat Landsbygdskommuner Rural municipalities</b>	<b>1077</b>	<b>30</b>	<b>2</b>	<b>2</b>	<b>8</b>	<b>729</b>	<b>12</b>	<b>21</b>	<b>4</b>	<b>3</b>	<b>4</b>
Elimäki	156	2	1	1	2	107	3	2	1	-	-
Iitti	142	3	-	-	-	106	1	1	-	-	2
Jaala	29	2	-	-	-	23	-	-	1	-	-
Lemi	52	2	-	-	-	34	-	1	-	-	1
Luumäki	87	2	-	1	1	52	1	7	-	2	-
Miehikkälä	22	-	-	-	1	16	-	-	-	-	-
Parikkala	59	-	-	-	-	46	-	-	1	-	1
Pyhtää-Pyttis	78	5	1	-	1	51	1	-	-	1	-
Rautjärvi	74	4	-	-	-	47	2	-	-	-	-
Ruokolahti	117	1	-	-	-	78	2	-	1	-	-
Saari	8	-	-	-	-	8	-	-	-	-	-
Savitaipale	67	3	-	-	2	39	-	-	-	-	-
Suomenniemi	15	-	-	-	-	4	-	6	-	-	-
Taipalsaari	112	4	-	-	-	78	2	3	-	-	-
Uukuniemi	5	-	-	-	-	3	-	-	-	-	-
Virolahti	37	1	-	-	1	26	-	1	-	-	-
Ylämaa	17	1	-	-	-	11	-	-	-	-	-
<b>Mikkeli - S:t Michel</b>	<b>3696</b>	<b>116</b>	<b>25</b>	<b>8</b>	<b>44</b>	<b>2604</b>	<b>66</b>	<b>17</b>	<b>28</b>	<b>6</b>	<b>20</b>
<b>Kaupunkimaiset kunnat Urbana kommuner Urban municipalities</b>	<b>2296</b>	<b>75</b>	<b>21</b>	<b>6</b>	<b>25</b>	<b>1633</b>	<b>41</b>	<b>9</b>	<b>13</b>	<b>3</b>	<b>8</b>
Heinola	634	25	4	1	1	470	6	1	5	-	1
Mikkeli-S:t Michel	851	28	11	-	8	618	15	3	3	1	4
Pieksämäki	241	13	2	-	7	162	9	2	2	1	-
Savonlinna-Nyslott	570	9	4	5	9	383	11	3	3	1	3
<b>Taajaan asutut kunnat Tätortskommuner Semi-urban municipalities</b>	<b>111</b>	<b>3</b>	<b>-</b>	<b>-</b>	<b>2</b>	<b>87</b>	<b>3</b>	<b>1</b>	<b>-</b>	<b>-</b>	<b>1</b>
Mäntyharju	111	3	-	-	2	87	3	1	-	-	1
<b>Maaseutumaiset kunnat Landsbygdskommuner Rural municipalities</b>	<b>1289</b>	<b>38</b>	<b>4</b>	<b>2</b>	<b>17</b>	<b>884</b>	<b>22</b>	<b>7</b>	<b>15</b>	<b>3</b>	<b>11</b>
Anttola	37	-	-	-	1	25	1	-	-	-	2
Enonkoski	21	2	-	-	-	15	-	-	-	-	-
Hartola	64	3	1	-	2	44	3	-	-	-	-
Haukivuori	25	2	-	-	2	16	1	-	-	-	-
Heinävesi	60	1	-	-	2	35	-	-	2	-	-
Hirvensalmi	25	-	-	-	-	22	-	-	-	-	-
Joroinen-Jorois	84	4	-	-	2	52	4	1	1	-	1
Juva	79	1	1	-	-	61	-	1	1	-	-
Jäppilä	7	-	-	-	-	4	-	-	-	1	-
Kangaslampi	9	-	-	-	-	6	-	-	-	-	-
Kangasniemi	69	3	-	-	-	52	-	-	1	-	1
Kerimäki	79	2	-	1	-	46	1	-	2	-	1
Mikkelin mlk-Michels lk	225	6	1	1	2	166	5	2	1	-	2

Vaalipiiri ja kunta Valkrets och kommun Constituency and municipality	Laurilehto	Majava	Mikkonen	Nykänen	Palander	Permanto	Simes	Valkeapää	Vasama	Wuori
Anjalankoski	2	2	4	-	3	-	1	2	-	48
Vaiveala	1	1	4	1	-	-	2	3	-	18
Vehkalahti-Veckelax	2	1	2	1	1	1	-	2	-	32
<b>Maaseutumaiset kunnat</b> Landsbygdskommuner Rural municipalities	5	41	30	1	8	9	3	11	4	150
Elämäki	-	-	16	-	1	-	-	1	2	17
Iitti	-	1	1	-	2	4	1	1	-	19
Jaala	-	-	1	-	-	-	-	-	-	2
Lemi	-	2	2	-	-	-	-	1	-	9
Luumäki	-	2	-	-	-	1	-	2	1	15
Miehkikälä	-	-	-	-	-	-	-	1	-	4
Parikkala	-	-	2	-	1	-	-	1	-	7
Pyhtää-Pyttis	-	1	2	-	-	-	-	1	1	13
Rautjärvi	2	4	1	-	2	-	-	1	-	11
Ruokolahdi	2	14	4	-	1	2	-	-	-	12
Saari	-	-	-	-	-	-	-	-	-	-
Savitaipale	-	4	1	1	-	-	1	1	-	15
Suomenniemi	-	1	-	-	-	-	-	-	-	4
Taipalsaari	-	11	-	-	-	1	-	-	-	13
Uukuniemi	-	-	-	-	-	-	1	-	-	1
Virolahti	1	1	-	-	-	1	-	-	-	5
Ylämaa	-	-	-	-	1	-	-	1	-	3
<b>Mikkeli - St Michel</b>	14	20	61	21	13	23	11	35	20	544
<b>Kaupunkimaiset kunnat</b> Urbana kommuner Urban municipalities	2	11	32	9	6	15	7	21	9	350
Heinola	-	3	6	3	2	7	1	6	3	89
Mikkeli-St Michel	2	2	8	3	4	6	3	8	4	120
Pieksämäki	-	-	2	1	-	-	-	2	1	37
Savonlinna-Nyslott	-	6	16	2	-	2	3	5	1	104
<b>Taajaan asutut kunnat</b> Tätortskommuner Semi-urban municipalities	-	1	2	1	-	-	-	1	-	9
Mäntyharju	-	1	2	1	-	-	-	1	-	9
<b>Maaseutumaiset kunnat</b> Landsbygdskommuner Rural municipalities	12	8	27	11	7	8	4	13	11	185
Anttola	1	1	1	-	-	-	-	-	-	5
Enonkoski	-	-	1	-	-	-	-	-	-	3
Hartola	-	-	-	-	-	1	-	1	-	9
Haukivuori	-	-	-	-	-	-	1	-	1	2
Heinävesi	-	1	1	1	-	-	-	2	2	13
Hirvensalmi	1	-	1	-	-	-	-	-	-	1
Joroinen-Jorois	-	-	5	2	-	-	-	2	-	10
Juva	1	-	2	1	-	1	-	2	-	7
Jäppilä	-	-	-	1	-	-	-	-	1	-
Kangaslampi	-	-	-	-	-	-	-	-	-	3
Kangasniemi	-	1	2	1	1	3	-	-	-	4
Kerimäki	1	-	4	1	1	-	-	-	4	15
Mikkelin mk-Michels lk	2	-	3	1	2	1	1	2	1	26

## VIHR - GRÖNA - GREENS

Vaalipiiri ja kunta Valikrets och kommun Constituency and municipality	Yhteensä Totalt Total	Aaltonen	Abdula	Aropalio	Föhr	Hautala	Ismail	Jääskeläinen	Kouros	Kuha	Könkkölä
Pertunmaa	28	-	-	-	1	17	-	1	-	-	-
Pieksämäen mlk-ik	90	2	-	-	1	58	4	-	1	1	1
Punkaharju	71	3	-	-	1	49	-	-	1	-	1
Puumala	46	-	-	-	-	30	2	1	-	-	1
Rantasalmi	59	3	-	-	-	42	-	-	-	-	-
Ristina	86	1	-	-	2	61	-	-	2	-	-
Savonranta	10	-	-	-	-	5	-	-	-	-	-
Sulkava	38	2	-	-	1	20	1	1	1	1	1
Sysmä	69	2	1	-	-	52	-	-	2	-	-
Virtasalmi	8	1	-	-	-	6	-	-	-	-	-
<b>Kuopio</b>	<b>4103</b>	<b>143</b>	<b>30</b>	<b>8</b>	<b>54</b>	<b>2327</b>	<b>464</b>	<b>18</b>	<b>160</b>	<b>11</b>	<b>29</b>
<b>Kaupunkimaiset kunnat</b> Urbana kommuner Urban municipalities	<b>2900</b>	<b>87</b>	<b>18</b>	<b>6</b>	<b>34</b>	<b>1649</b>	<b>381</b>	<b>12</b>	<b>116</b>	<b>8</b>	<b>13</b>
Jisalmi-Iloensalmi	290	16	4	-	6	199	9	-	4	2	1
Kuopio	2285	63	13	5	25	1240	326	12	107	6	12
Varkaus	325	8	1	1	3	210	26	-	5	-	-
<b>Taajaan asutut kunnat</b> Tätortskommuner Semi-urban municipalities	<b>360</b>	<b>9</b>	<b>8</b>	<b>1</b>	<b>4</b>	<b>197</b>	<b>42</b>	<b>1</b>	<b>16</b>	<b>-</b>	<b>8</b>
Siilinjärvi	278	4	7	1	4	147	36	1	13	-	7
Suonenjoki	82	5	1	-	-	50	6	-	3	-	1
<b>Maaseutumaiset kunnat</b> Landsbygdskommuner Rural municipalities	<b>843</b>	<b>47</b>	<b>4</b>	<b>1</b>	<b>16</b>	<b>481</b>	<b>61</b>	<b>5</b>	<b>28</b>	<b>3</b>	<b>8</b>
Juankoski	64	3	-	-	1	37	3	-	1	-	1
Kaavi	26	1	-	-	-	11	1	-	-	-	1
Karittula	36	4	1	-	1	20	5	-	-	-	-
Keitele	18	2	-	-	-	7	1	-	1	-	-
Kiuruvesi	95	4	-	-	3	59	6	-	2	-	-
Lapinlahti	69	1	1	-	-	40	5	-	4	1	1
Leppävirta	129	8	-	-	5	81	8	-	4	-	-
Maaninka	41	4	-	-	-	18	2	-	2	1	1
Nilsia	56	4	-	-	3	23	5	1	7	-	2
Pielavesi	44	-	-	-	-	24	9	1	1	1	-
Rautalampi	37	1	1	-	-	25	3	-	1	-	-
Rautavaara	17	-	1	-	-	11	2	-	-	-	-
Sonkajärvi	56	2	-	1	1	37	2	2	1	-	1
Tervo	18	2	-	-	1	12	1	-	-	-	-
Tuusniemi	19	-	-	-	-	15	-	-	-	-	-
Varpaisjärvi	37	2	-	-	1	24	2	-	-	-	-
Vehmersalmi	22	-	-	-	-	6	6	-	1	-	-
Vesanto	24	1	-	-	-	15	-	1	2	-	-
Vieremä	35	8	-	-	-	16	-	-	1	-	1
<b>Pohjois-Karjala - Norra Karelen - North Karelia</b>	<b>2264</b>	<b>76</b>	<b>9</b>	<b>3</b>	<b>15</b>	<b>1148</b>	<b>46</b>	<b>5</b>	<b>16</b>	<b>7</b>	<b>16</b>
<b>Kaupunkimaiset kunnat</b> Urbana kommuner Urban municipalities	<b>1240</b>	<b>30</b>	<b>4</b>	<b>2</b>	<b>4</b>	<b>626</b>	<b>20</b>	<b>1</b>	<b>7</b>	<b>3</b>	<b>9</b>

Vaalipiiri ja kunta Valkrets och kommun Constituency and municipality	Laurilehto	Majava	Mikkonen	Nykänen	Palander	Permanto	Simes	Valkeapää	Vasama	Wuori
Pertunmaa	-	-	-	-	1	-	1	1	-	6
Pieksämäen mlk-ik	-	-	3	1	1	-	-	1	1	15
Punkaharju	-	1	-	-	-	-	-	1	1	13
Puumala	2	-	1	1	-	-	-	-	-	8
Rantasalmi	1	-	1	-	-	1	-	-	-	11
Ristiina	2	1	-	1	1	-	-	1	-	14
Savonranta	-	-	1	-	-	-	-	-	-	4
Sulkava	1	2	1	-	-	-	-	-	-	6
Sysmä	-	-	-	-	-	1	1	-	-	10
Virtasalmi	-	1	-	-	-	-	-	-	-	-
<b>Kuopio</b>	<b>20</b>	<b>15</b>	<b>75</b>	<b>13</b>	<b>16</b>	<b>16</b>	<b>6</b>	<b>37</b>	<b>12</b>	<b>649</b>
<b>Kaupunkimaiset kunnat</b> Urbana kommuner Urban municipalities	<b>13</b>	<b>5</b>	<b>50</b>	<b>10</b>	<b>10</b>	<b>13</b>	<b>3</b>	<b>22</b>	<b>7</b>	<b>463</b>
Iisalmi-Idensalmi	1	-	3	2	1	3	-	4	-	35
Kuopio	9	3	40	7	6	7	3	15	6	380
Varkaus	3	2	7	1	3	3	-	3	1	48
<b>Taajaan asutut kunnat</b> Tätortskommuner Semi-urban municipalities	<b>-</b>	<b>3</b>	<b>7</b>	<b>1</b>	<b>1</b>	<b>1</b>	<b>-</b>	<b>2</b>	<b>1</b>	<b>58</b>
Siilinjärvi	-	2	6	-	-	1	-	-	1	48
Suonenjoki	-	1	1	1	1	-	-	2	-	10
<b>Maaseutumaiset kunnat</b> Landsbygdskommuner Rural municipalities	<b>7</b>	<b>7</b>	<b>18</b>	<b>2</b>	<b>5</b>	<b>2</b>	<b>3</b>	<b>13</b>	<b>4</b>	<b>128</b>
Juankoski	-	1	-	-	-	-	-	3	1	13
Kaavi	-	1	2	-	-	-	-	-	1	8
Karttula	-	-	1	-	-	-	-	-	-	4
Keitele	-	-	-	-	1	-	-	1	-	5
Kiuruvesi	-	1	1	-	1	-	-	1	1	16
Lapinlahi	1	-	1	-	2	-	-	-	1	11
Leppävirta	1	-	-	-	1	-	1	2	-	18
Maaninka	-	1	-	-	-	1	1	2	-	8
Niisiä	-	1	2	1	-	-	-	-	-	7
Pielavesi	2	-	2	-	-	-	-	1	-	3
Rautalammi	-	-	1	-	-	-	-	-	-	5
Rautavaara	-	-	1	-	-	-	-	1	-	1
Sonkajärvi	-	-	1	-	-	1	1	1	-	5
Tervo	-	-	-	-	-	-	-	-	-	2
Tuusniemi	-	-	2	-	-	-	-	-	-	2
Varpaisjärvi	1	-	1	-	-	-	-	-	-	6
Vehmersalmi	1	-	-	-	-	-	-	-	-	8
Vesanto	-	1	1	-	-	-	-	1	-	2
Vieremä	1	1	2	1	-	-	-	-	-	4
<b>Pohjois-Karjala - Norra Karelen - North Karelia</b>	<b>9</b>	<b>5</b>	<b>505</b>	<b>7</b>	<b>5</b>	<b>7</b>	<b>4</b>	<b>22</b>	<b>8</b>	<b>351</b>
<b>Kaupunkimaiset kunnat</b> Urbana kommuner Urban municipalities	<b>3</b>	<b>4</b>	<b>305</b>	<b>3</b>	<b>2</b>	<b>1</b>	<b>-</b>	<b>12</b>	<b>1</b>	<b>203</b>

VIHR - GRÖNA - GREENS											
Vaalipiiri ja kunta Vallorets och kommun Constituency and municipality	Yhteensä Totalt Total	Aaltonen	Abdulla	Aropatio	Föhr	Hautala	Ismail	Jääskeläinen	Kouros	Kuha	Könkkölä
Joensuu	1240	30	4	2	4	626	20	1	7	3	9
Taajaan asutut kunnat Tätortskommuner Semi-urban municipalities	271	9	2	-	3	149	9	1	4	2	2
Outokumpu	86	3	1	-	1	50	4	1	1	1	-
Liekka	95	5	-	-	2	45	5	-	1	1	1
Nurmes	90	1	1	-	-	54	-	-	2	-	1
Maaseutumaiset kunnat Landsbygdskommuner Rural municipalities	753	37	3	1	8	373	17	3	5	2	5
Eno	42	3	-	-	1	22	1	1	-	-	1
Ilomantsi-Ilomants	50	1	1	-	-	22	-	-	-	-	-
Juuka	48	1	-	1	-	28	1	-	-	1	-
Kesälähti	24	1	-	-	-	17	-	-	-	-	-
Kihtelysvaara	17	-	-	-	1	11	-	-	-	-	-
Kitee	93	5	1	-	-	51	1	-	-	-	-
Kontolahti	138	9	-	-	1	70	3	2	1	-	2
Liperi	110	5	1	-	1	48	3	-	1	1	1
Pohvijärvi	47	2	-	-	-	25	3	-	1	-	-
Pyhäselkä	61	2	-	-	1	24	3	-	-	-	1
Rääkkylä	30	2	-	-	1	12	1	-	-	-	-
Tohmajärvi	48	4	-	-	1	24	-	-	1	-	-
Tuupovaara	15	1	-	-	-	8	-	-	-	-	-
Valtimo	26	1	-	-	1	9	1	-	1	-	-
Värtsilä	4	-	-	-	-	2	-	-	-	-	-
Vaasa - Vasa	4250	139	26	11	54	2858	68	11	36	18	28
Kaupunkimaiset kunnat Urbana kommuner Urban municipalities	2395	62	16	3	28	1581	39	3	18	6	14
Kaskinen-Kaskö	22	1	-	-	-	17	-	-	1	-	-
Kokkola-Karleby	506	19	2	1	6	341	12	2	5	3	3
Pietarsaari-Jakobstad	231	3	2	-	6	175	1	-	1	-	1
Seinäjoki	495	16	2	-	8	329	9	-	6	-	4
Vaasa-Vasa	1141	23	10	2	8	719	17	1	5	3	6
Taajaan asutut kunnat Tätortskommuner Semi-urban municipalities	842	34	3	3	9	578	11	4	5	7	6
Alajärvi	42	2	-	-	-	31	-	-	-	-	-
Ilmajoki	110	9	-	-	-	73	3	-	-	-	-
Kannus	45	1	1	-	1	34	-	-	1	-	-
Kauhajoki	105	4	-	-	1	73	-	-	2	1	-
Kauhava	53	2	-	-	3	34	2	-	1	1	1
Kurikka	93	6	-	1	1	60	2	2	-	1	-
Laihia-Laihela	59	1	2	-	1	34	2	-	1	-	-
Lapua-Lappo	91	1	-	1	1	67	1	1	-	1	-
Mustasaari-Korsholm	129	1	-	-	1	96	-	1	-	1	2
Nurmo	115	7	-	1	-	76	1	-	-	2	3
Maaseutumaiset kunnat Landsbygdskommuner Rural municipalities	1013	43	7	5	17	699	18	4	13	5	8



Vaalipiiri ja kunta Valkrets och kommun Constituency and municipality	Lauriehto	Majava	Mikkonen	Nykänen	Palander	Permanto	Simes	Valkeapää	Vasama	Wuori
Joensuu	3	4	305	3	2	1	-	12	1	203
Taajaan asutut kunnat Tätortskommuner Semi-urban municipalities	2	-	40	-	1	1	-	1	2	43
Outokumpu	1	-	13	-	-	-	-	-	1	9
Lieksa	1	-	18	-	1	-	-	1	1	13
Nurmes	-	-	9	-	-	1	-	-	-	21
Maaseutumaiset kunnat Landsbygdskommuner Rural municipalities	4	1	160	4	2	5	4	9	5	105
Eno	-	-	8	-	1	-	1	-	-	3
Ilomantsi-Ilomants	1	-	17	-	-	1	-	3	-	4
Juuka	-	-	9	-	-	-	1	-	-	6
Kesälahti	-	-	3	-	-	-	-	1	-	2
Kiihtelysvaara	-	-	4	-	-	-	-	1	-	-
Kitee	1	-	18	-	-	-	-	-	1	15
Kontiolahti	1	-	31	1	-	2	-	-	-	15
Liperi	1	-	27	1	-	-	-	3	-	17
Pohvijärvi	-	-	7	-	1	-	-	-	-	8
Pyhäselkä	-	-	16	1	-	-	-	1	1	11
Rääkkylä	-	-	4	-	-	-	-	1	-	8
Tohmajärvi	-	1	10	-	-	1	-	-	1	5
Tuupovaara	-	-	2	1	-	-	-	-	-	3
Valtimo	-	-	3	-	-	1	-	-	1	8
Värtsilä	-	-	1	-	-	-	1	-	-	-
Vaasa - Vasa	266	3	32	24	24	8	13	48	29	554
Kaupunkimaiset kunnat Urbana kommuner Urban municipalities	185	2	20	13	12	2	8	28	9	346
Kaskinen-Kaskö	2	-	-	-	-	-	-	-	-	1
Kokkola-Karleby	13	1	6	7	2	-	1	5	3	74
Pietarsaari-Jakobstad	3	-	1	1	-	2	2	4	1	28
Seinäjoki	16	-	5	2	3	-	1	7	-	87
Vaasa-Vasa	151	1	8	3	7	-	4	12	5	156
Taajaan asutut kunnat Tätortskommuner Semi-urban municipalities	47	-	5	5	7	1	2	14	6	95
Alajärvi	-	-	-	-	-	-	-	1	-	8
Ilmajoki	7	-	2	1	2	-	-	2	-	11
Kannus	1	-	-	1	-	-	-	1	1	3
Kauhajoki	5	-	2	1	-	1	-	-	2	13
Kauhava	1	-	-	1	-	-	-	-	-	7
Kurikka	6	-	-	-	-	-	1	3	1	9
Laihia-Laihela	6	-	-	-	-	-	-	2	-	10
Lapua-Lappo	5	-	-	-	1	-	-	2	2	8
Mustasaari-Korsholm	11	-	-	1	1	-	-	2	-	12
Nurmo	5	-	1	-	3	-	1	1	-	14
Maaseutumaiset kunnat Landsbygdskommuner Rural municipalities	34	1	7	6	5	5	3	6	14	113

VIHR - GRÖNA - GREENS											
Vaalipiiri ja kunta Valkrets och kommun Constituency and municipality	Yhteensä Totalt Total	Aaltonen	Abdulla	Aropalfo	Föhr	Hautala	Ismail	Jääskeläinen	Kouros	Kuha	Könkkölä
Alehämä	15	1	-	-	1	12	-	-	-	-	-
Alavus-Alavo	79	4	-	-	-	47	2	1	1	-	2
Evijärvi	22	-	-	-	-	17	-	-	-	-	-
Halsua	9	1	-	-	-	8	-	-	-	-	-
Himanka	27	1	-	-	-	23	1	-	-	-	-
Isojoki-Storå	11	4	-	-	-	7	-	-	-	-	-
Isokyrö-Storkyro	35	1	-	1	-	24	-	-	-	-	-
Jalasjärvi	48	1	-	-	1	37	-	-	-	-	-
Jurva	33	1	-	-	-	26	1	-	1	-	1
Karjoki-Bötom	14	-	-	-	-	4	4	-	-	-	-
Kaustinen-Kaustby	34	-	-	-	-	27	-	-	3	-	-
Korsnäs	5	-	-	-	2	3	-	-	-	-	-
Kortesjärvi	6	-	-	-	-	5	-	-	-	-	-
Kristinankaupunki- Kristinestad	64	2	2	2	-	47	-	-	1	-	-
Kruunupyö-Kronoby	27	-	-	-	2	23	-	-	-	-	-
Kuortane	27	1	-	-	-	15	1	-	-	-	-
Kälviä-Kelviä	37	1	-	-	-	24	2	-	2	2	-
Lappajärvi	22	1	-	-	-	17	-	1	-	-	-
Lehtimäki	20	1	-	-	-	15	1	-	-	1	1
Lestijärvi	9	-	-	-	-	6	1	-	-	-	-
Lohtaja-Lochteå	25	2	-	-	1	13	2	-	-	-	-
Luoto-Larsmo	8	-	-	-	-	7	-	-	-	-	-
Maalahti-Malax	17	1	-	-	1	14	1	-	-	-	-
Maksamaa-Maxmo	1	-	-	-	-	1	-	-	-	-	-
Närpiö-Närpes	20	-	-	-	1	18	-	-	-	-	-
Oravainen-Oravais	6	-	-	-	-	5	-	-	-	-	-
Perho	8	-	-	-	-	3	-	-	2	-	-
Peräseinäjoki	13	1	-	-	-	10	-	-	-	-	1
Pedersören kunta- Pedersöre	15	2	-	-	1	10	-	-	1	-	-
Soini	10	1	-	-	-	5	-	1	-	-	-
Teuva-Östermark	41	6	-	-	-	25	-	-	1	-	1
Toholampi	22	-	-	-	1	16	-	-	-	1	-
Töysä	10	-	-	-	-	9	-	-	-	-	-
Ullava	14	1	-	-	-	5	1	-	-	-	1
Uusikaarlepyy-Nykarleby	20	1	-	-	2	16	-	-	-	-	-
Veteli-Vetli	14	1	-	-	-	11	-	-	-	-	-
Vimpeli-Vindala	23	-	3	1	-	12	-	-	-	-	-
Vähäkyrö-Lillkyro	38	1	-	-	-	32	-	-	-	-	-
Vöyri-Vörå	11	1	-	-	-	9	-	-	-	-	-
Ylihärmä	23	2	1	-	2	13	1	-	1	-	-
Ylistaro	28	-	-	-	1	18	-	-	-	1	1
Ähtäri-Etseri	102	3	1	1	1	60	-	1	-	-	-
<b>Keski-Suomi - Mellersta Finland - Central Finland</b>	<b>5738</b>	<b>136</b>	<b>28</b>	<b>12</b>	<b>38</b>	<b>4125</b>	<b>105</b>	<b>24</b>	<b>43</b>	<b>11</b>	<b>35</b>
<b>Kaupunkimaiset kunnat Urbana kommuner Urban municipalities</b>	<b>3768</b>	<b>65</b>	<b>22</b>	<b>8</b>	<b>22</b>	<b>2757</b>	<b>62</b>	<b>6</b>	<b>27</b>	<b>5</b>	<b>20</b>
Jyväskylä	2979	44	17	7	18	2181	48	2	25	4	17
Jyväskylän mlk-ik	710	18	4	1	4	514	14	4	1	-	2
Suolahti	79	3	1	-	-	62	-	-	1	1	1
<b>Taajaan asutut kunnat Tätortskommuner Semi-urban municipalities</b>	<b>1126</b>	<b>36</b>	<b>4</b>	<b>-</b>	<b>8</b>	<b>809</b>	<b>22</b>	<b>11</b>	<b>7</b>	<b>3</b>	<b>8</b>

Vaalipiiri ja kunta Valkrets och kommun Constituency and municipality	Launiheito	Majava	Mäkkönen	Nykänen	Palander	Pernanto	Simes	Valkeapää	Vasama	Wuori
Alahärmä	-	-	-	-	-	-	-	-	-	1
Alavus-Alavo	1	-	-	-	2	2	1	-	2	14
Evijärvi	-	-	-	-	-	-	-	3	1	1
Halsua	-	-	-	-	-	-	-	-	-	-
Himanka	-	-	-	-	-	-	-	-	-	2
Isojoki-Storå	-	-	-	-	-	-	-	-	-	-
Isokyrö-Storkyro	5	-	-	-	-	-	-	1	-	3
Jalasjärvi	1	-	-	-	-	-	-	-	1	7
Jurva	1	-	-	-	1	-	-	1	-	-
Kanjoki-Bötom	-	-	-	1	-	-	-	1	-	4
Kaustinen-Kaustby	1	-	-	-	-	-	-	-	2	1
Korsnäs	-	-	-	-	-	-	-	-	-	-
Kortesjärvi	-	-	-	-	-	-	-	-	-	1
Kristinankaupunki- Kristinestad	1	-	-	-	-	-	-	-	-	9
Kruunupyö-Kronoby	2	-	-	-	-	-	-	-	-	-
Kuortane	1	-	2	-	-	1	-	-	1	5
Kälviä-Kelviä	-	-	1	-	-	-	-	-	-	5
Lappajärvi	1	-	-	-	-	-	-	-	-	2
Lehtimäki	-	-	-	-	-	-	-	-	1	-
Lestijärvi	1	-	1	-	-	-	-	-	-	-
Lohjaja-Lochteå	-	-	-	-	-	-	-	-	-	7
Luoto-Larsmo	-	-	-	1	-	-	-	-	-	-
Maalahti-Malax	-	-	-	-	-	-	-	-	-	-
Maksamaa-Maxmo	-	-	-	-	-	-	-	-	-	-
Närpiö-Närpes	1	-	-	-	-	-	-	-	-	-
Oravainen-Oravais	-	-	-	-	-	-	-	-	-	1
Perho	-	-	-	-	-	-	-	-	-	3
Peräseinäjoki	1	-	-	-	-	-	-	-	-	-
Pedersören kunta- Pedersöre	-	-	-	-	-	-	-	-	-	1
Soini	-	-	-	-	-	-	-	-	1	2
Teuva-Östermark	-	-	1	1	-	-	-	-	-	6
Toholampi	1	-	-	-	-	-	-	-	-	3
Töysä	-	1	-	-	-	-	-	-	-	-
Ullava	2	-	-	1	-	1	-	-	1	1
Uusikaarlepyy-Nykarleby	-	-	-	1	-	-	-	-	-	-
Veteli-Vetil	-	-	-	-	-	-	-	-	-	2
Vimpeli-Vindala	1	-	1	-	-	-	-	-	-	5
Vähäkyrö-Liikyro	2	-	-	-	-	-	-	-	-	3
Vöyri-Vörå	-	-	-	1	-	-	-	-	-	-
Ylihärmä	-	-	-	-	-	-	1	-	2	-
Ylistaro	3	-	-	-	-	-	-	-	1	3
Ähtäri-Etseri	8	-	1	-	2	1	1	-	1	21
<b>Keski-Suomi - Mellersta Finland - Central Finland</b>	<b>25</b>	<b>22</b>	<b>61</b>	<b>16</b>	<b>19</b>	<b>15</b>	<b>13</b>	<b>54</b>	<b>25</b>	<b>931</b>
<b>Kaupunkimaiset kunnat Urbana kommuner Urban municipalities</b>	<b>15</b>	<b>16</b>	<b>40</b>	<b>6</b>	<b>11</b>	<b>8</b>	<b>7</b>	<b>34</b>	<b>10</b>	<b>627</b>
<b>Jyväskylä</b>	<b>12</b>	<b>8</b>	<b>34</b>	<b>5</b>	<b>9</b>	<b>6</b>	<b>6</b>	<b>24</b>	<b>7</b>	<b>505</b>
<b>Jyväskylän mtk-ik Suolahti</b>	<b>3</b>	<b>8</b>	<b>6</b>	<b>1</b>	<b>2</b>	<b>2</b>	<b>1</b>	<b>10</b>	<b>3</b>	<b>112</b>
<b>-</b>	<b>-</b>	<b>-</b>	<b>-</b>	<b>-</b>	<b>-</b>	<b>-</b>	<b>-</b>	<b>-</b>	<b>-</b>	<b>10</b>
<b>Taajaan asutut kunnat Tätortskommuner Semi-urban municipalities</b>	<b>4</b>	<b>3</b>	<b>12</b>	<b>7</b>	<b>2</b>	<b>4</b>	<b>2</b>	<b>10</b>	<b>7</b>	<b>167</b>

VIHR - GRÖNA - GREENS											
Vaalipiiri ja kunta Valkrets och kommun Constituency and municipality	Yhteensä Totalt Total	Aaltonen	Abdula	Aropalio	Föhr	Hautala	Ismail	Jääskeläinen	Kouros	Kuha	Könkkölä
Jämsä	205	7	1	-	3	153	2	-	1	1	-
Jämsänkoski	124	6	1	-	2	92	3	-	-	-	1
Keuruu	187	6	1	-	1	132	5	4	2	1	1
Laukaa	226	7	1	-	1	172	3	-	3	1	1
Muurame	153	2	-	-	-	113	1	-	-	-	3
Äänekoski	231	8	-	-	1	147	8	7	1	-	2
<b>Maaseutumaiset kunnat Landsbygdskommuner Rural municipalities</b>	<b>844</b>	<b>35</b>	<b>2</b>	<b>4</b>	<b>8</b>	<b>559</b>	<b>21</b>	<b>7</b>	<b>9</b>	<b>3</b>	<b>7</b>
Hankasalmi	78	3	-	-	1	50	3	3	1	-	-
Joutsa	69	3	-	-	1	50	-	-	2	-	4
Kannonkoski	20	2	-	1	-	5	7	-	-	-	-
Karstula	45	2	-	-	-	33	1	-	-	-	-
Kinnula	8	-	-	-	-	8	-	-	-	-	-
Kivijärvi	9	1	-	-	-	4	-	-	-	-	1
Konnevesi	46	5	-	-	-	30	1	-	-	-	-
Korpilahki	99	3	-	-	-	66	3	-	1	1	-
Kuhmoinen	45	2	-	-	-	33	1	-	1	-	-
Kyyjärvi	11	3	-	1	-	7	-	-	-	-	-
Leivonmäki	16	-	-	-	1	9	-	-	-	-	-
Luhanka	9	1	-	-	-	6	-	-	-	-	-
Multia	22	1	-	-	1	14	-	-	-	-	-
Peljävesi	66	4	-	-	1	43	1	-	-	-	-
Pihtipudas	45	1	-	-	-	33	-	-	-	-	-
Pykkönmäki	4	-	-	-	-	1	-	1	1	-	-
Saarijärvi	101	-	1	-	1	63	2	3	-	-	1
Sumiainen	16	-	-	-	1	12	-	-	-	-	-
Toivala	23	1	-	-	1	17	-	-	-	-	-
Uurainen	25	1	-	-	-	18	-	-	-	-	-
Viitasaari	87	2	1	2	-	57	2	-	3	2	1
<b>Oulu - Uleåborg</b>	<b>7674</b>	<b>181</b>	<b>16</b>	<b>15</b>	<b>72</b>	<b>4544</b>	<b>99</b>	<b>15</b>	<b>48</b>	<b>1163</b>	<b>36</b>
<b>Kaupunkimaiset kunnat Urbana kommuner Urban municipalities</b>	<b>5441</b>	<b>99</b>	<b>9</b>	<b>9</b>	<b>44</b>	<b>3160</b>	<b>62</b>	<b>7</b>	<b>30</b>	<b>921</b>	<b>27</b>
Haukipudas	196	-	-	-	2	95	7	-	1	40	1
Kajaani-Kajana	562	15	-	3	6	375	12	-	4	22	5
Kempele	184	8	-	-	1	109	1	-	3	40	-
Oulu-Uleåborg	4077	65	8	6	28	2300	36	5	22	770	19
Oulunsalo	143	6	1	-	1	91	2	-	-	28	-
Raahe-Brahestad	279	5	-	-	6	190	4	2	-	21	2
<b>Taajaan asutut kunnat Tätortskommuner Semi-urban municipalities</b>	<b>964</b>	<b>25</b>	<b>3</b>	<b>3</b>	<b>7</b>	<b>622</b>	<b>16</b>	<b>3</b>	<b>7</b>	<b>92</b>	<b>2</b>
Haapajärvi	78	4	-	-	-	57	-	-	-	2	-
Haapavesi	51	1	-	-	1	21	2	1	2	7	-
Ii	73	3	-	3	-	42	1	-	-	14	-
Kalajoensuu	68	1	-	-	-	44	2	-	2	6	-
Kuusamo	190	2	-	-	1	137	2	-	1	14	1
Muhos	105	3	-	-	-	60	1	1	-	17	-
Nivala	80	3	1	-	2	51	1	-	1	6	-
Oulainen	99	3	1	-	2	62	3	-	-	6	-
Pattijoki	49	-	1	-	1	27	-	1	-	6	-
Ylivieska	171	5	-	-	-	121	4	-	1	14	1

Vaalipiiri ja kunta Valkrets och kommun Constituency and municipality	Laurilehto	Majava	Mikkonen	Nykänen	Palander	Permanto	Simes	Valkeapää	Vasama	Wuori
Jämsä	1	-	1	3	-	3	-	2	2	25
Jämsänkoski	-	1	2	-	-	-	-	-	-	16
Keuruu	1	1	-	2	-	-	-	-	2	28
Laukaa	-	-	2	-	-	-	-	2	-	33
Muurame	1	1	4	1	1	1	-	2	-	23
Äänekoski	1	-	3	1	1	-	2	4	3	42
<b>Maaseutumaiset kunnat Landsbygdskommuner Rural municipalities</b>	<b>6</b>	<b>3</b>	<b>9</b>	<b>3</b>	<b>6</b>	<b>3</b>	<b>4</b>	<b>10</b>	<b>8</b>	<b>137</b>
Hankasalmi	2	1	1	-	-	-	3	-	1	9
Joutsa	-	-	-	-	-	-	-	2	1	6
Kannonkoski	1	-	-	-	-	-	-	-	-	4
Karstula	1	-	1	-	-	-	-	1	-	6
Kinnula	-	-	-	-	-	-	-	-	-	-
Kivijärvi	-	-	-	-	-	-	1	-	-	2
Konnevesi	-	-	-	-	-	-	-	1	-	9
Korpilahti	-	-	1	-	-	2	-	2	-	20
Kuhmoinen	-	-	-	-	-	-	-	-	-	8
Kyyjärvi	-	-	-	-	-	-	-	-	-	-
Leivonmäki	-	-	-	-	-	-	-	-	-	6
Luhanka	-	-	-	-	-	-	-	-	-	2
Multia	-	-	-	-	2	-	-	1	-	3
Peljävesi	-	1	3	-	-	-	-	-	3	10
Pihlajpudas	-	1	-	1	1	-	-	-	2	6
Pytkönmäki	-	-	1	-	-	-	-	-	-	-
Saarijärvi	1	-	1	2	2	-	-	1	1	22
Sumiainen	-	-	-	-	-	1	-	-	-	2
Toivakka	-	-	-	-	-	-	-	-	-	4
Uurainen	1	-	-	-	1	-	-	-	-	4
Viitasaari	-	-	1	-	-	-	-	2	-	14
<b>Oulu - Uleåborg</b>	<b>28</b>	<b>13</b>	<b>75</b>	<b>34</b>	<b>20</b>	<b>14</b>	<b>9</b>	<b>201</b>	<b>90</b>	<b>1001</b>
<b>Kaupunkimaiset kunnat Urbana kommuner Urban municipalities</b>	<b>19</b>	<b>7</b>	<b>42</b>	<b>15</b>	<b>15</b>	<b>10</b>	<b>8</b>	<b>142</b>	<b>58</b>	<b>757</b>
Haukipudas	1	-	2	1	-	-	-	3	4	39
Kajaani-Kajana	3	1	16	5	1	2	-	5	5	82
Kempele	1	-	1	-	2	-	-	1	1	16
Oulu-Uleåborg	13	5	20	8	12	8	8	125	41	578
Oulunsalo	-	-	1	-	-	-	-	1	4	8
Raahe-Brahestad	1	1	2	1	-	-	-	7	3	34
<b>Taajaan asutut kunnat Tätortskommuner Semi-urban municipalities</b>	<b>7</b>	<b>2</b>	<b>14</b>	<b>11</b>	<b>3</b>	<b>4</b>	<b>1</b>	<b>22</b>	<b>11</b>	<b>109</b>
Haapajärvi	1	-	1	-	-	-	-	1	-	12
Haapavesi	-	2	-	1	1	1	-	2	2	7
Ii	1	-	-	1	-	-	-	2	1	5
Kalajoki	1	-	3	-	1	1	-	1	-	6
Kuusamo	2	-	3	3	-	2	-	1	6	15
Muhos	-	-	2	2	-	-	-	5	1	13
Nivala	-	-	1	3	-	-	-	1	-	10
Oulainen	-	-	1	1	-	-	-	4	1	15
Pattijoki	1	-	-	-	-	-	-	1	-	11
Ylivieska	1	-	3	-	1	-	1	4	-	15

VIHR - GRÖNA - GREENS											
Vaalipiiri ja kunta Valkrets och kommun Constituency and municipality	Yhteensä Totalt Total	Aaltonen	Abdula	Aropalio	Föhr	Hautala	Ismail	Jääskeläinen	Kouros	Kuha	Könkkölä
<b>Maaseutumaiset kunnat</b>											
<b>Landsbygdskommuner</b>											
Rural municipalities	1269	57	4	3	21	762	21	5	11	150	7
Alavieska	18	1	-	-	-	13	-	-	-	3	-
Hailuoto-Karlö	27	-	-	-	-	14	-	-	1	4	1
Hyyrynsalmi	17	1	-	-	-	9	3	1	-	-	-
Kestää	10	-	-	-	-	6	1	-	-	2	-
Kiiminki	150	3	1	2	2	94	4	-	2	27	2
Kuhmo	91	2	1	-	2	59	-	-	1	2	1
Kuivankemi	32	3	-	1	-	15	-	-	-	8	-
Kärsämäki	24	-	-	-	-	18	-	-	-	2	-
Liminka-Limingo	55	4	-	-	1	25	-	-	-	13	-
Lumijoki	13	1	-	-	-	8	-	-	-	2	-
Merijärvi	2	-	-	-	-	-	-	-	-	-	-
Paltamo	44	-	-	-	1	30	-	-	-	3	-
Piippola	12	1	-	-	-	9	-	-	-	-	-
Pudasjärvi	70	2	-	-	1	44	1	-	-	8	1
Pulkkiä	10	2	-	-	1	7	-	-	-	-	-
Puolanka	26	1	-	-	-	18	-	-	-	2	-
Pyhäjoki	41	1	-	-	-	21	-	1	1	5	-
Pyhäjärvi	70	8	-	-	2	39	4	2	2	6	-
Pyhäntä	14	2	-	-	-	7	-	1	-	1	-
Rantsila	13	1	-	-	1	5	-	-	-	2	-
Reisjärvi	16	2	-	-	-	10	2	-	-	-	-
Ristijärvi	9	-	-	-	-	4	-	-	1	-	-
Ruukki	43	3	-	-	1	25	-	-	-	7	-
Sievi	33	1	-	-	1	19	1	-	-	1	-
Säkajoki	9	-	-	-	-	6	-	-	-	-	-
Solkamo	90	8	-	-	2	54	1	-	3	3	-
Suomussalmi	99	3	-	-	-	69	2	-	-	6	-
Vaala	44	1	-	-	2	22	-	-	-	13	-
Taivaalkoski	34	1	-	-	2	23	-	-	-	3	-
Temmes	6	-	-	-	-	4	1	-	-	1	-
Tymävä	37	1	1	-	1	16	-	-	-	12	-
Utajärvi	22	1	-	-	1	14	-	-	-	3	1
Vihanti	28	2	-	-	-	16	1	-	-	2	-
Vuolijoki	27	-	-	-	-	20	-	-	-	2	1
Yli-Ii	10	-	-	-	-	5	-	-	-	2	-
Ylikiminki	23	1	1	-	-	14	-	-	-	5	-
<b>Lappi - Lappland - Lapland</b>	<b>3262</b>	<b>91</b>	<b>17</b>	<b>9</b>	<b>17</b>	<b>1832</b>	<b>28</b>	<b>7</b>	<b>18</b>	<b>26</b>	<b>16</b>
<b>Kaupunkimaiset kunnat</b>											
<b>Urbana kommuner</b>											
Urban municipalities	1558	47	12	3	5	964	12	3	9	12	9
Kemi	335	15	6	1	1	219	3	1	1	6	2
Rovaniemi	999	21	5	2	4	609	8	2	7	4	7
Tomio-Torneå	224	11	1	-	-	136	1	-	1	2	-
<b>Taajaan asutut kunnat</b>											
<b>Tätortskommuner</b>											
Semi-urban municipalities	551	15	-	1	6	367	4	2	4	5	3
Keminmaa	95	6	-	1	3	57	-	1	1	4	-
Kemijärvi	126	1	-	-	2	88	1	-	-	-	1
Rovaniemen mlk-ik	330	8	-	-	1	222	3	1	3	1	2

Vaalipiiri ja kunta Valkrets och kommun Constituency and municipality	Lauriehto	Majava	Mikkonen	Nykänen	Palander	Permanto	Simes	Valkeapää	Vasama	Wuori
<b>Maaseutumaiset kunnat</b> Landsbygdskommuner Rural municipalities	2	4	19	8	2	-	-	37	21	135
Alaveska	-	-	-	-	-	-	-	-	-	1
Hailuoto-Karlö	-	-	-	-	-	-	-	2	-	5
Hyrnsalmi	-	-	-	-	-	-	-	1	1	1
Kestliä	-	-	-	-	-	-	-	-	-	1
Kiiminki	-	-	-	-	1	-	-	2	4	6
Kuhmo	-	-	6	1	-	-	-	2	1	13
Kuivaniemi	-	1	-	-	-	-	-	-	1	3
Kärsämäki	-	-	1	-	-	-	-	-	-	3
Liminka-Limingo	-	1	1	-	-	-	-	2	-	8
Lumijoki	-	-	-	-	-	-	-	-	-	2
Merijärvi	-	-	-	-	-	-	-	-	2	-
Paltamo	-	-	-	-	-	-	-	2	-	8
Piippola	-	-	-	-	-	-	-	1	-	1
Pudasjärvi	-	-	-	2	-	-	-	3	2	6
Pulkila	-	-	-	-	-	-	-	-	-	-
Puolanka	-	-	-	2	-	-	-	1	-	2
Pyhäjoki	-	-	-	-	-	-	-	2	-	10
Pyhäjärvi	-	-	-	-	-	-	-	2	1	4
Pyhäntä	-	-	1	-	-	-	-	-	-	2
Rantsila	-	-	-	-	-	-	-	1	-	3
Reisjärvi	-	-	-	1	-	-	-	-	-	1
Ristijärvi	-	-	-	-	-	-	-	-	-	4
Ruukki	-	-	1	-	-	-	-	2	-	4
Sievi	-	-	1	1	-	-	-	1	-	7
Siikajoki	-	-	-	-	-	-	-	3	-	-
Solkamo	-	-	5	-	1	-	-	4	1	8
Suomussalmi	-	1	-	-	-	-	-	1	5	12
Vaala	1	1	-	-	-	-	-	1	-	3
Taivalkoski	-	-	-	-	-	-	-	1	-	4
Temmes	-	-	-	-	-	-	-	-	-	-
Tymävä	-	-	1	-	-	-	-	-	-	5
Utajärvi	1	-	-	-	-	-	-	-	1	-
Vihanti	-	-	1	-	-	-	-	1	1	4
Vuolijoki	-	-	1	1	-	-	-	-	1	1
Yli-Ii	-	-	-	-	-	-	-	1	-	2
Ylikiminki	-	-	-	-	-	-	-	1	-	1
<b>Lappi - Lappland - Lapland</b>	<b>20</b>	<b>5</b>	<b>23</b>	<b>21</b>	<b>9</b>	<b>2</b>	<b>7</b>	<b>498</b>	<b>233</b>	<b>383</b>
<b>Kaupunkimaiset kunnat</b> Urbana kommuner Urban municipalities	<b>8</b>	<b>2</b>	<b>14</b>	<b>11</b>	<b>5</b>	<b>2</b>	<b>6</b>	<b>114</b>	<b>93</b>	<b>227</b>
Kemi	-	-	2	3	1	1	2	11	15	45
Rovaniemi	6	1	7	7	2	1	4	90	70	142
Tornio-Torneå	2	1	5	1	2	-	-	13	8	40
<b>Taajaan asutut kunnat</b> Tätortskommuner Semi-urban municipalities	<b>3</b>	<b>-</b>	<b>3</b>	<b>7</b>	<b>-</b>	<b>-</b>	<b>-</b>	<b>38</b>	<b>37</b>	<b>56</b>
Keminmaa	1	-	-	1	-	-	-	4	3	13
Kemijärvi	1	-	1	-	-	-	-	4	11	16
Rovaniemen mlk-ik	1	-	2	6	-	-	-	30	23	27

VIHR - GRÖNA - GREENS											
Vaalipiiri ja kunta Valkrets och kommun Constituency and municipality	Yhteensä Totalt Total	Aaltonen	Abdulla	Aropalio	Föhr	Hautala	Ismail	Jääskeläinen	Kouros	Kuha	Könkkölä
Maaseutumaiset kunnat											
Landsbygdskommuner											
Rural municipalities	1153	29	5	5	6	501	12	2	5	9	4
Enontekiö-Enontekis	113	-	-	-	-	33	-	-	-	-	-
Inari-Enare	260	6	1	-	1	98	1	1	1	-	-
Kitilä	69	2	1	4	-	32	1	-	-	-	2
Kolari	28	2	-	1	-	16	-	-	-	1	-
Muonio	48	-	1	-	-	25	1	-	1	-	-
Pelkosenniemi	39	-	1	-	1	25	1	1	-	-	1
Posio	45	7	-	-	-	29	-	-	-	2	-
Ranua	22	1	-	-	1	11	1	-	-	-	-
Salla	44	2	-	-	-	26	1	-	-	-	1
Savukoski	32	1	-	-	-	24	-	-	-	-	-
Simo	33	-	-	-	-	17	-	-	-	2	-
Sodankylä	183	6	-	-	-	75	4	-	2	-	-
Tervola	29	1	-	-	-	14	-	-	-	2	-
Peïo	38	-	-	-	1	27	-	-	-	-	-
Utsjoki	118	-	-	-	2	13	1	-	-	1	-
Ylitornio-Övertorneå	52	1	1	-	-	36	1	-	1	1	-
Ahvenanmaan maakunta - Landskapet Åland - Åland											
	128	5	1	-	2	96	1	-	1	-	1
Kaupunkimaiset kunnat											
Urbana kommuner											
Urban municipalities	70	1	1	-	2	54	1	-	1	-	-
Maarianhamina-Mariehamn	70	1	1	-	2	54	1	-	1	-	-
Maaseutumaiset kunnat											
Landsbygdskommuner											
Rural municipalities	58	4	-	-	-	42	-	-	-	-	1
Brändö	4	-	-	-	-	3	-	-	-	-	-
Eckerö	4	1	-	-	-	1	-	-	-	-	-
Finström	4	1	-	-	-	2	-	-	-	-	-
Föglö	1	-	-	-	-	1	-	-	-	-	-
Geta	-	-	-	-	-	-	-	-	-	-	-
Hammarland	5	-	-	-	-	3	-	-	-	-	1
Jomala	12	-	-	-	-	11	-	-	-	-	-
Kumlinge	6	-	-	-	-	4	-	-	-	-	-
Kökar	2	-	-	-	-	1	-	-	-	-	-
Lemland	7	1	-	-	-	5	-	-	-	-	-
Lumparland	3	-	-	-	-	3	-	-	-	-	-
Saltvik	4	-	-	-	-	4	-	-	-	-	-
Sottunga	2	-	-	-	-	1	-	-	-	-	-
Sund	1	-	-	-	-	1	-	-	-	-	-
Vårdö	3	1	-	-	-	2	-	-	-	-	-



Vaalipiiri ja kunta Valkrets och kommun Constituency and municipality	Lauriehto	Majava	Mikkonen	Nykänen	Palander	Pernanto	Simes	Valkeapää	Vasama	Wuori
<b>Maaseutumaiset kunnat</b> Landsbygdskommuner										
Rural municipalities	9	3	6	3	4	-	1	346	103	100
Enontekiö-Enontekis	1	-	-	-	-	-	-	74	3	2
Inari-Enare	-	1	-	-	-	-	-	104	17	29
Kittilä	-	-	-	1	1	-	-	11	3	11
Kolari	-	-	-	-	-	-	-	6	1	1
Muonio	-	-	-	-	-	-	-	9	3	8
Pelkosenniemi	-	-	2	-	2	-	-	1	3	1
Posio	-	-	-	-	-	-	-	1	3	3
Ranua	-	-	-	-	-	-	-	2	2	4
Salla	3	-	-	-	-	-	1	3	1	6
Savukoski	-	-	-	-	-	-	-	1	5	1
Simo	1	-	-	1	-	-	-	4	3	5
Sodankylä	2	1	-	-	-	-	-	33	47	13
Tervola	-	1	2	-	1	-	-	2	2	4
Pello	-	-	1	1	-	-	-	1	3	4
Utsjoki	2	-	-	-	-	-	-	91	4	4
Ylitornio-Övertorneå	-	-	1	-	-	-	-	3	3	4
<b>Ahvenanmaan maakunta - Landskapet Åland - Åland</b>	-	-	-	1	2	-	-	-	1	17
<b>Kaupunkimaiset kunnat</b> Urbana kommuner										
Urban municipalities	-	-	-	-	-	-	-	-	1	9
Maarianhamina-Mariehamn	-	-	-	-	-	-	-	-	1	9
<b>Maaseutumaiset kunnat</b> Landsbygdskommuner										
Rural municipalities	-	-	-	1	2	-	-	-	-	8
Brändö	-	-	-	-	-	-	-	-	-	1
Eckerö	-	-	-	-	1	-	-	-	-	1
Finström	-	-	-	-	-	-	-	-	-	1
Föglö	-	-	-	-	-	-	-	-	-	-
Geta	-	-	-	-	-	-	-	-	-	-
Hammarland	-	-	-	-	-	-	-	-	-	1
Jomala	-	-	-	-	-	-	-	-	-	1
Kumlinge	-	-	-	1	1	-	-	-	-	-
Kökar	-	-	-	-	-	-	-	-	-	1
Lemland	-	-	-	-	-	-	-	-	-	1
Lumparland	-	-	-	-	-	-	-	-	-	-
Saltvik	-	-	-	-	-	-	-	-	-	-
Sottunga	-	-	-	-	-	-	-	-	-	1
Sund	-	-	-	-	-	-	-	-	-	-
Vårdö	-	-	-	-	-	-	-	-	-	-

TILASTOKESKUS / VAALITILASTOT

5.6. Ehdokkaiden äänimäärät kunnittain europarlamenttivaaleissa 1999, Suomen Kommunistinen Puolue

Kandidaternas röstetal kommunvis i europaparlamentsvalet 1999, Finlands Kommunistiska parti

Votes cast for candidates by municipality in the European Parliament elections in 1999, The Communist Party of Finland

SKP - FKP											
Vaalipiiri ja kunta Vallorets och kommun Constituency and municipality	Yhteensä Totalt Total	Ahokas	Hakanen	Haverinen	Kopra	Laitinen	Lindeman	Nurmela	Paajanen	Peltari	Perä
Koko maa - Hela landet - Whole country	7556	396	1479	367	234	227	192	324	186	245	168
Kaupunkimaiset kunnat Urbana kommuner Urban municipalities	5061	265	1080	186	158	178	145	158	120	175	115
Taajaan asutut kunnat Tätortskommuner Semi-urban municipalities	1024	51	153	116	30	20	14	58	19	19	31
Maaseutumaiset kunnat Landsbygdskommuner Rural municipalities	1471	82	246	65	46	29	33	108	47	51	22
Helsinki - Helsingfors											
Helsinki-Helsingfors	908	90	282	18	16	10	5	5	7	67	16
Uusimaa - Nyland	985	70	228	32	27	10	11	13	10	44	61
Kaupunkimaiset kunnat Urbana kommuner Urban municipalities	733	49	173	23	20	6	9	9	6	35	46
Espoo-Esbo	198	15	47	5	7	3	2	1	3	6	12
Hanko-Hangö	11	2	2	-	-	-	-	-	-	-	-
Vantaa-Vanda	255	19	50	9	5	1	2	2	1	18	26
Hyvinkää-Hyvinge	71	5	21	1	4	-	1	3	-	2	-
Järvenpää-Träskända	43	2	13	1	2	-	1	1	-	1	-
Kauniainen-Grankulla	2	-	-	1	-	-	-	-	-	-	-
Kerava-Kervo	38	3	10	2	1	-	-	1	-	3	3
Lovisa-Lovisa	5	-	2	-	-	-	-	-	1	-	1
Lojja-Lojo	40	1	10	-	1	-	3	-	-	1	4
Porvoo-Borgå	31	-	4	1	-	2	-	-	1	2	-
Tuusula-Tusby	39	2	14	3	-	-	-	1	-	2	-
Taajaan asutut kunnat Tätortskommuner Semi-urban municipalities	202	18	41	8	6	2	1	2	4	6	11
Karjaa-Karis	6	1	2	1	-	-	-	-	-	-	-
Karkkila-Högfors	48	2	10	2	1	-	-	-	-	2	1
Kirkkonummi-Kyrkslätt	29	1	4	2	2	-	-	1	-	1	2
Mäntsälä	9	2	2	-	-	1	-	-	1	1	1
Nummijärvi	34	1	9	2	-	1	1	-	1	-	2
Orimattila	16	3	1	-	1	-	-	-	-	-	-
Sipoo-Sibbo	37	5	9	1	1	-	-	1	1	2	4
Tammisaari-Ekenäs	5	-	-	-	1	-	-	-	-	-	-
Vihti-Vichtis	18	3	4	-	-	-	-	-	1	-	1
Maaseutumaiset kunnat Landsbygdskommuner Rural municipalities	50	3	14	1	1	2	1	2	-	3	4
Artjärvi-Artsjö	-	-	-	-	-	-	-	-	-	-	-
Askola	3	-	1	-	1	-	-	-	-	-	-
Inkoo-Ingå	4	-	1	-	-	-	-	-	-	-	-
Karjalohja-Karislojo	3	1	-	-	-	-	-	-	-	-	-
Lapinjärvi-Lappträsk	1	-	-	-	-	-	-	1	-	-	-

Vaalipiiri ja kunta Valkrets och kommun Constituency and municipality	Pesola	Puujy	Puranen	Rääänen	Saarelainen	Sirilä	Siuvatti	Suopanki- Ruhanto	Tainen	Tynjä
<b>Koko maa - Hela landet - Whole country</b>	171	192	147	194	219	101	1365	120	817	410
<b>Kaupunkimaiset kunnat Urbana kommuner Urban municipalities</b>	114	87	105	140	127	75	854	79	623	277
<b>Taajaan asutut kunnat Tätortskommuner Semi-urban municipalities</b>	14	26	15	21	24	9	237	14	87	66
<b>Maaseutumaiset kunnat Landsbygdskommuner Rural municipalities</b>	43	79	27	33	68	17	274	27	107	67
<b>Helsinki - Helsingfors</b>										
<b>Helsinki-Helsingfors</b>	13	10	5	8	5	25	82	10	204	30
<b>Uusimaa - Nyland</b>	6	19	10	13	9	13	129	15	232	33
<b>Kaupunkimaiset kunnat Urbana kommuner Urban municipalities</b>	5	15	7	11	8	11	75	9	194	22
Esboo-Esbo	-	3	2	3	1	5	23	1	48	11
Hanko-Hangö	-	-	-	-	-	-	5	-	2	-
Vantaa-Vanda	4	4	3	3	1	1	17	2	84	3
Hyvinkää-Hyvinge	-	3	-	1	5	3	7	2	9	4
Järvenpää-Träskända	-	-	-	-	1	-	5	3	13	-
Kauniainen-Grankulla	-	-	-	-	-	-	1	-	-	-
Kerava-Kervo	-	2	-	1	-	1	5	-	6	-
Lovisa-Lovisa	-	-	-	-	-	-	-	-	1	-
Lohja-Lojo	1	-	1	-	-	1	4	-	12	1
Porvoo-Borgå	-	2	1	1	-	-	4	1	10	2
Tuusula-Tusby	-	1	-	2	-	-	4	-	9	1
<b>Taajaan asutut kunnat Tätortskommuner Semi-urban municipalities</b>	1	4	2	2	1	1	51	4	30	7
Karjaa-Karis	-	-	-	-	-	-	2	-	-	-
Karkkila-Högfors	-	1	-	1	-	-	25	1	2	-
Kirkkonummi-Kyrkslätt	-	1	-	-	-	-	5	1	6	3
Mäntsälä	-	-	-	-	-	-	-	-	1	-
Nurmijärvi	-	1	-	-	-	-	3	1	10	2
Orimattila	1	-	2	-	-	-	5	-	2	1
Sipoo-Sibbo	-	1	-	-	-	-	7	-	5	-
Tammisaari-Ekenäs	-	-	-	1	-	1	-	-	2	-
Vihti-Vichtis	-	-	-	-	1	-	4	1	2	1
<b>Maaseutumaiset kunnat Landsbygdskommuner Rural municipalities</b>	-	-	1	-	-	1	3	2	8	4
Artjärvi-Artsjö	-	-	-	-	-	-	-	-	-	-
Askola	-	-	-	-	-	-	-	-	-	1
Inkoo-Ingå	-	-	-	-	-	-	-	-	3	-
Karjalohja-Karislojo	-	-	-	-	-	1	-	-	-	1
Lapinjärvi-Lappträsk	-	-	-	-	-	-	-	-	-	-

SKP - FKP											
Vaalipiiri ja kunta	Yhteensä	Ahokas	Hakanen	Haverinen	Kopra	Laitinen	Lindeman	Nurmela	Paajanen	Peltari	Perä
Valokrets och kommun	Totalt										
Constituency and municipality	Total										
Lijendal	-	-	-	-	-	-	-	-	-	-	-
Myrskylä-Mörskom	1	-	-	-	-	-	-	-	-	-	-
Nummi-Pusula	5	-	1	-	-	-	-	1	-	-	1
Pemaja-Pemä	1	-	-	-	-	-	-	-	-	-	-
Pohja-Pojo	17	-	6	-	-	1	-	-	-	2	2
Pornainen-Borgnäs	4	2	-	-	-	-	-	-	-	-	1
Pukkilä	1	-	1	-	-	-	-	-	-	-	-
Ruotsinpyhtää-Strömfors	4	-	1	1	-	-	-	-	-	-	-
Sammatti	2	-	1	-	-	1	-	-	-	-	-
Skuntio-Sjundeå	4	-	2	-	-	-	1	-	-	1	-
<b>Varsinais-Suomi - Egentliga Finland</b>	<b>681</b>	<b>35</b>	<b>154</b>	<b>213</b>	<b>13</b>	<b>3</b>	<b>12</b>	<b>8</b>	<b>7</b>	<b>19</b>	<b>10</b>
<b>Kaupunkimaiset kunnat Urbana kommuner</b>											
<b>Urban municipalities</b>	<b>403</b>	<b>22</b>	<b>93</b>	<b>95</b>	<b>8</b>	<b>3</b>	<b>7</b>	<b>7</b>	<b>4</b>	<b>13</b>	<b>6</b>
Kaarina - St Karins	33	2	12	6	1	-	2	1	-	-	1
Loimaa	10	1	1	2	-	-	-	-	-	-	1
Naantali-Nädendal	10	-	3	4	-	-	1	-	-	1	-
Raisio-Reso	25	1	4	5	1	1	-	1	-	1	1
Salo	21	3	3	2	2	-	1	-	-	2	-
Turku-Åbo	304	15	70	76	4	2	3	5	4	9	3
<b>Taajaan asutut kunnat Tätortskommuner</b>											
<b>Semi-urban municipalities</b>	<b>146</b>	<b>5</b>	<b>24</b>	<b>90</b>	<b>4</b>	<b>-</b>	<b>1</b>	<b>1</b>	<b>1</b>	<b>3</b>	<b>-</b>
Laitila	3	-	2	1	-	-	-	-	-	-	-
Lieto-Lundo	15	-	4	2	2	-	-	-	1	-	-
Parainen-Pargas	18	1	2	8	-	-	1	-	-	2	-
Paimio-Pemar	30	3	15	7	1	-	-	-	-	-	-
Piikkiö-Pikos	-	-	-	-	-	-	-	-	-	-	-
Uusikaupunki-Nystad	80	1	1	72	1	-	-	1	-	1	-
<b>Maaseutumaiset kunnat Landsbygdskommuner</b>											
<b>Rural municipalities</b>	<b>132</b>	<b>8</b>	<b>37</b>	<b>28</b>	<b>1</b>	<b>-</b>	<b>4</b>	<b>-</b>	<b>2</b>	<b>3</b>	<b>4</b>
Alastaro	6	1	-	3	-	-	-	-	1	-	-
Askainen-Vilinä	-	-	-	-	-	-	-	-	-	-	-
Aura	11	2	6	1	-	-	-	-	-	-	-
Dragsfjärd	3	-	1	2	-	-	-	-	-	-	-
Hailikko	6	-	-	-	-	-	-	-	-	1	1
Houtskari-Houtskär	-	-	-	-	-	-	-	-	-	-	-
Irjå	-	-	-	-	-	-	-	-	-	-	-
Karinainen	3	-	-	-	-	-	-	-	-	-	1
Kerniö-Kimito	2	-	1	-	-	-	-	-	-	-	-
Kiikala	4	-	-	1	-	-	1	-	-	-	-
Kisko	-	-	-	-	-	-	-	-	-	-	-
Kodisjoki	-	-	-	-	-	-	-	-	-	-	-
Korpoo-Korpo	-	-	-	-	-	-	-	-	-	-	-
Koski TI	-	-	-	-	-	-	-	-	-	-	-
Kustavi-Gustavs	1	-	-	1	-	-	-	-	-	-	-
Kuusjoki	1	-	-	-	-	-	-	-	-	-	-
Lemu	4	-	4	-	-	-	-	-	-	-	-
Loimaan kunta- Loimaa kommun	13	1	2	-	-	-	3	-	-	1	1
Marttila	4	-	2	-	-	-	-	-	-	-	-

Vaalipiiri ja kunta Valkrets och kommun Constituency and municipality	Pesola	Puju	Puranen	Rääänen	Saarelainen	Sirilä	Sivatti	Suopanki- Ruhanto	Tainen	Tynjä
Lijëndal	-	-	-	-	-	-	-	-	-	-
Myrskylä-Mörskom	-	-	-	-	-	-	-	1	-	-
Nummi-Pusula	-	-	-	-	-	-	-	-	-	2
Pemaja-Pemä	-	-	-	-	-	-	-	-	1	-
Pohja-Pojo	-	-	1	-	-	-	3	1	1	-
Pomainen-Borgnäs	-	-	-	-	-	-	-	-	1	-
Pukkilä	-	-	-	-	-	-	-	-	-	-
Ruotsinpyhtää-Strömfors	-	-	-	-	-	-	-	-	2	-
Sammatti	-	-	-	-	-	-	-	-	-	-
Siuntio-Sjundeå	-	-	-	-	-	-	-	-	-	-
<b>Varsinais-Suomi - Egentliga Finland</b>	<b>5</b>	<b>10</b>	<b>5</b>	<b>5</b>	<b>4</b>	<b>6</b>	<b>81</b>	<b>12</b>	<b>57</b>	<b>22</b>
<b>Kaupunkimaiset kunnat Urbana kommuner Urban municipalities</b>	<b>4</b>	<b>7</b>	<b>4</b>	<b>2</b>	<b>4</b>	<b>3</b>	<b>57</b>	<b>9</b>	<b>38</b>	<b>17</b>
Kaarina - S:t Karins	-	-	-	-	-	1	3	1	2	1
Loimaa	-	-	1	-	-	-	1	-	3	-
Naantali-Nädendal	-	-	-	-	-	-	1	-	-	-
Raisio-Reso	-	-	-	-	-	-	6	2	1	1
Salo	1	-	-	-	-	-	3	1	2	1
Turku-Åbo	3	7	3	2	4	2	43	5	30	14
<b>Taajaan asutut kunnat Tätortskommuner Semi-urban municipalities</b>	<b>-</b>	<b>-</b>	<b>-</b>	<b>1</b>	<b>-</b>	<b>3</b>	<b>9</b>	<b>1</b>	<b>3</b>	<b>-</b>
Laitila	-	-	-	-	-	-	-	-	-	-
Lieto-Lundo	-	-	-	-	-	-	5	-	1	-
Parainen-Pargas	-	-	-	-	-	3	1	-	-	-
Paimio-Pemar	-	-	-	-	-	-	2	1	1	-
Piikkiö-Pikis	-	-	-	-	-	-	-	-	-	-
Uusikaupunki-Nystad	-	-	-	1	-	-	1	-	1	-
<b>Maaseutumaiset kunnat Landsbygdskommuner Rural municipalities</b>	<b>1</b>	<b>3</b>	<b>1</b>	<b>2</b>	<b>-</b>	<b>-</b>	<b>15</b>	<b>2</b>	<b>16</b>	<b>5</b>
Alastaro	-	-	-	-	-	-	1	-	-	-
Askainen-Viltnäs	-	-	-	-	-	-	-	-	-	-
Aura	-	-	-	-	-	-	2	-	-	-
Dragsfjärd	-	-	-	-	-	-	-	-	-	-
Halikko	-	-	1	-	-	-	1	-	2	-
Houtskari-Houtskär	-	-	-	-	-	-	-	-	-	-
Inö	-	-	-	-	-	-	-	-	-	-
Karainen	-	-	-	-	-	-	-	-	1	1
Kerniö-Kimilo	-	-	-	1	-	-	-	-	-	-
Kiikala	-	2	-	-	-	-	-	-	-	-
Kisko	-	-	-	-	-	-	-	-	-	-
Kodisjoki	-	-	-	-	-	-	-	-	-	-
Korppoo-Korpo	-	-	-	-	-	-	-	-	-	-
Koski TI	-	-	-	-	-	-	-	-	-	-
Kustavi-Gustavs	-	-	-	-	-	-	-	-	-	-
Kuusjoki	-	-	-	1	-	-	-	-	-	-
Lemu	-	-	-	-	-	-	-	-	-	-
Loimaan kunta- Loimaa kommun	-	-	-	-	-	-	-	-	5	-
Marttila	-	-	-	-	-	-	-	-	2	-

SKP - FKP											
Vaalipiiri ja kunta Valikrets och kommun Constituency and municipality	Yhteensä Totalt Total	Ahokas	Hakanen	Haverinen	Kopra	Laitinen	Lindeman	Nurmela	Paajanen	Peltari	Perä
Masku	7	-	1	4	1	-	-	-	1	-	-
Mellilä	9	-	-	3	-	-	-	-	-	-	1
Merimasku	-	-	-	-	-	-	-	-	-	-	-
Mietoinen	3	-	2	1	-	-	-	-	-	-	-
Muurta	1	-	-	-	-	-	-	-	-	-	-
Mynämäki	6	-	2	3	-	-	-	-	-	-	-
Nauvo-Nagu	2	-	1	-	-	-	-	-	-	-	-
Nousiainen-Nousis	4	-	-	1	-	-	-	-	-	-	-
Oripää	-	-	-	-	-	-	-	-	-	-	-
Pemö-Bjämä	3	-	1	-	-	-	-	-	-	-	-
Pertteli	2	-	-	2	-	-	-	-	-	-	-
Pyhäranta	4	-	2	1	-	-	-	-	-	-	-
Pöytyä	3	1	1	-	-	-	-	-	-	-	-
Rusko	10	-	3	5	-	-	-	-	-	1	-
Rymättylä-Rimito	2	-	2	-	-	-	-	-	-	-	-
Sauvo-Sagu	1	-	-	-	-	-	-	-	-	-	-
Somero	11	2	5	-	-	-	-	-	-	-	-
Suomusjärvi	-	-	-	-	-	-	-	-	-	-	-
Särkisalo-Finby	-	-	-	-	-	-	-	-	-	-	-
Taivassalo-Tövsala	1	-	-	-	-	-	-	-	-	-	-
Tarvasjoki	-	-	-	-	-	-	-	-	-	-	-
Vahto	1	-	-	-	-	-	-	-	-	-	-
Vehmaa	1	1	-	-	-	-	-	-	-	-	-
Velkua	-	-	-	-	-	-	-	-	-	-	-
Västernärjed	1	-	-	-	-	-	-	-	-	-	-
Yläne	2	-	1	-	-	-	-	-	-	-	-
<b>Satakunta</b>	<b>262</b>	<b>15</b>	<b>72</b>	<b>22</b>	<b>10</b>	<b>9</b>	<b>6</b>	<b>3</b>	<b>3</b>	<b>10</b>	<b>12</b>
<b>Kaupunkimaiset kunnat</b> <b>Urban kommuner</b> <b>Urban municipalities</b>	<b>141</b>	<b>8</b>	<b>38</b>	<b>9</b>	<b>7</b>	<b>3</b>	<b>3</b>	<b>3</b>	<b>2</b>	<b>4</b>	<b>6</b>
Harjavalta	8	1	1	1	1	-	-	2	-	-	-
Pori-Björneborg	83	5	26	2	3	1	2	-	2	2	2
Rauma-Raumo	37	-	9	5	3	1	1	1	-	1	4
Uusikaupunki-Uusby	13	2	2	1	-	1	-	-	-	1	-
<b>Taajaan asutut kunnat</b> <b>Tätortskommuner</b> <b>Semi-urban municipalities</b>	<b>69</b>	<b>4</b>	<b>21</b>	<b>7</b>	<b>-</b>	<b>4</b>	<b>1</b>	<b>-</b>	<b>-</b>	<b>1</b>	<b>5</b>
Eura	11	1	8	1	-	-	-	-	-	-	-
Huittinen	3	-	-	1	-	-	-	-	-	-	-
Kankaanpää	7	-	2	2	-	-	-	-	-	-	1
Kokemäki-Kumo	6	-	-	1	-	-	-	-	-	-	-
Nakkila	10	3	3	-	-	1	-	-	-	-	-
Noormarkku-Normark	4	-	2	-	-	1	-	-	-	-	-
Vammala	28	-	6	2	-	2	1	-	-	1	4
<b>Maaseutumaiset kunnat</b> <b>Landsbygdskommuner</b> <b>Rural municipalities</b>	<b>52</b>	<b>3</b>	<b>13</b>	<b>6</b>	<b>3</b>	<b>2</b>	<b>2</b>	<b>-</b>	<b>1</b>	<b>5</b>	<b>1</b>
Eurajoki-Euraämminne	5	-	-	1	-	-	-	-	-	1	-
Honkajoki	-	-	-	-	-	-	-	-	-	-	-
Jämijärvi	-	-	-	-	-	-	-	-	-	-	-
Karvia	2	-	-	-	1	-	-	-	-	-	-
Kiikoinen	-	-	-	-	-	-	-	-	-	-	-
Kiukainen	1	-	-	-	1	-	-	-	-	-	-

Vaalipiiri ja kunta Valkrets och kommun Constituency and municipality	Pesola	Puju	Puranen	Rääänen	Saarelainen	Siirilä	Siuvatti	Suoparkki- Ruhanto	Tiainen	Tynjä
Masku	-	-	-	-	-	-	-	-	-	-
Mellilä	-	1	-	-	-	-	4	-	-	-
Merimasku	-	-	-	-	-	-	-	-	-	-
Mietoinen	-	-	-	-	-	-	-	-	-	-
Muurila	-	-	-	-	-	-	-	-	-	1
Mynämäki	-	-	-	-	-	-	-	-	-	1
Nauvo-Nagu	-	-	-	-	-	-	-	-	-	1
Nousiainen-Nousis	-	-	-	-	-	-	2	-	1	-
Oripää	-	-	-	-	-	-	-	-	-	-
Perniö-Bjärnä	-	-	-	-	-	-	1	-	1	-
Perteli	-	-	-	-	-	-	-	-	-	-
Pyhäranta	-	-	-	-	-	-	1	-	-	-
Pöytyä	-	-	-	-	-	-	-	-	1	-
Rusko	-	-	-	-	-	-	-	-	1	-
Rymättylä-Rimito	-	-	-	-	-	-	-	-	-	-
Sauvo-Sagu	-	-	-	-	-	-	-	-	1	-
Somero	-	-	-	-	-	-	2	2	-	-
Suomusjärvi	-	-	-	-	-	-	-	-	-	-
Särkisalo-Finby	-	-	-	-	-	-	-	-	-	-
Taivassalo-Tövsala	1	-	-	-	-	-	-	-	-	-
Tarvasjoki	-	-	-	-	-	-	-	-	-	-
Vahto	-	-	-	-	-	-	-	-	1	-
Vehmaa	-	-	-	-	-	-	-	-	-	-
Velkua	-	-	-	-	-	-	-	-	-	-
Västernärjärd	-	-	-	-	-	-	-	-	-	1
Yläne	-	-	-	-	-	-	1	-	-	-
<b>Satakunta</b>	<b>9</b>	<b>5</b>	<b>1</b>	<b>7</b>	<b>6</b>	<b>7</b>	<b>33</b>	<b>2</b>	<b>24</b>	<b>6</b>
<b>Kaupunkimaiset kunnat</b> Urban kommuner Urban municipalities	<b>6</b>	<b>2</b>	<b>-</b>	<b>4</b>	<b>3</b>	<b>5</b>	<b>23</b>	<b>1</b>	<b>10</b>	<b>4</b>
Harjavalta	-	-	-	1	-	-	-	1	-	-
Pori-Björneborg	6	2	-	3	3	-	16	-	6	2
Rauma-Raumo	-	-	-	-	-	3	6	-	2	1
Uusikaupunki-Uusikaupunki	-	-	-	-	-	2	1	-	2	1
<b>Taajaan asutut kunnat</b> Tätortskommuner Semi-urban municipalities	<b>2</b>	<b>3</b>	<b>1</b>	<b>1</b>	<b>3</b>	<b>2</b>	<b>4</b>	<b>1</b>	<b>8</b>	<b>1</b>
Eura	-	-	-	1	-	-	-	-	-	-
Huittinen	-	-	-	-	-	-	-	1	1	-
Kankaanpää	-	-	-	-	-	1	-	-	-	1
Kokemäki-Kumo	1	3	-	-	-	-	1	-	-	-
Nakkila	-	-	-	-	1	-	-	-	2	-
Noormarkku-Normark	-	-	-	-	1	-	-	-	-	-
Vammala	1	-	1	-	1	1	3	-	5	-
<b>Maaseutumaiset kunnat</b> Landsbygdskommuner Rural municipalities	<b>1</b>	<b>-</b>	<b>-</b>	<b>2</b>	<b>-</b>	<b>-</b>	<b>6</b>	<b>-</b>	<b>6</b>	<b>1</b>
Eurajoki-Euraäänne	-	-	-	-	-	-	2	-	1	-
Honkajoki	-	-	-	-	-	-	-	-	-	-
Jämijärvi	-	-	-	-	-	-	-	-	-	-
Karvia	-	-	-	-	-	-	-	-	-	1
Kiikoinen	-	-	-	-	-	-	-	-	-	-
Kruukainen	-	-	-	-	-	-	-	-	-	-

SKP - FKP											
Vaalipiiri ja kunta Valkrets och kommun Constituency and municipality	Yhteensä Totalt Total	Ahokas	Hakanen	Haverinen	Kopra	Laitinen	Lindeman	Nurmela	Paajanen	Peltari	Perä
Kuikka	2	-	2	-	-	-	-	-	-	-	-
Köyliö-Kjulo	2	-	-	-	-	-	-	-	-	-	-
Lappi	4	-	-	1	-	1	-	-	-	-	-
Lavia	2	-	-	-	-	1	-	-	-	-	-
Luvia	2	-	1	-	-	-	-	-	-	-	-
Merikarvia-Sastmola	2	-	-	-	1	-	-	-	-	-	-
Pomarkku-Påmark	9	2	2	-	-	-	1	-	-	2	1
Punkalaidun	1	-	-	-	-	-	-	-	-	1	-
Sillkainen	1	-	-	1	-	-	-	-	-	-	-
Suodenniemi	1	-	-	-	-	-	-	-	-	1	-
Säkylä	4	-	-	2	-	-	1	-	-	-	-
Vampula	2	-	-	-	-	-	-	-	1	-	-
Äetsä	12	1	8	1	-	-	-	-	-	-	-
<b>Häme - Tavastland</b>	<b>424</b>	<b>27</b>	<b>77</b>	<b>13</b>	<b>17</b>	<b>11</b>	<b>9</b>	<b>3</b>	<b>3</b>	<b>12</b>	<b>8</b>
<b>Kaupunkimaiset kunnat</b> Urbana kommuner Urban municipalities	<b>271</b>	<b>13</b>	<b>51</b>	<b>7</b>	<b>13</b>	<b>8</b>	<b>4</b>	<b>3</b>	<b>2</b>	<b>8</b>	<b>6</b>
Forssa	50	1	7	1	-	1	1	1	-	1	-
Hämeenlinna-Tavastehus	70	5	20	1	11	4	2	-	-	2	2
Lahti-Lahtis	129	6	16	3	2	2	1	1	2	4	4
Riihimäki	22	1	8	2	-	1	-	1	-	1	-
<b>Taajaan asutut kunnat</b> Tätortskommuner Semi-urban municipalities	<b>36</b>	<b>3</b>	<b>4</b>	<b>2</b>	<b>1</b>	<b>1</b>	<b>-</b>	<b>-</b>	<b>-</b>	<b>2</b>	<b>1</b>
Asikkala	3	-	-	-	-	1	-	-	-	-	-
Hattula	6	1	1	-	1	-	-	-	-	-	-
Hollola	14	1	2	-	-	-	-	-	-	1	1
Janakkala	22	3	2	-	1	-	2	-	-	-	-
Nastola	13	1	1	2	-	-	-	-	-	1	-
<b>Maaseutumaiset kunnat</b> Landsbygdskommuner Rural municipalities	<b>117</b>	<b>11</b>	<b>22</b>	<b>4</b>	<b>3</b>	<b>2</b>	<b>5</b>	<b>-</b>	<b>1</b>	<b>2</b>	<b>1</b>
Hauho	2	-	-	-	-	-	-	-	-	-	-
Hausjärvi	16	1	4	1	-	1	-	-	1	-	-
Humppila	5	-	1	-	-	-	2	-	-	-	-
Jokioinen-Jockis	9	-	2	-	-	-	1	-	-	1	-
Kalvola	8	-	3	-	1	1	-	-	-	1	-
Hämeenkoski	1	-	-	-	-	-	-	-	-	-	-
Kärkölä	-	-	-	-	-	-	-	-	-	-	-
Lammi	7	3	1	-	1	-	-	-	-	-	-
Loppi	8	2	2	1	-	-	-	-	-	-	-
Padasjoki	8	-	-	-	-	-	-	-	-	-	-
Renko	-	-	-	-	-	-	-	-	-	-	-
Tammela	20	1	3	1	-	-	-	-	-	-	1
Tuulos	-	-	-	-	-	-	-	-	-	-	-
Urkala	5	1	3	-	-	-	-	-	-	-	-
Ypäjä	6	-	1	1	-	-	-	-	-	-	-
<b>Pirkanmaa - Birkaland</b>	<b>898</b>	<b>29</b>	<b>220</b>	<b>13</b>	<b>21</b>	<b>135</b>	<b>126</b>	<b>10</b>	<b>16</b>	<b>17</b>	<b>14</b>
<b>Kaupunkimaiset kunnat</b> Urbana kommuner Urban municipalities	<b>736</b>	<b>20</b>	<b>178</b>	<b>15</b>	<b>16</b>	<b>121</b>	<b>106</b>	<b>8</b>	<b>15</b>	<b>13</b>	<b>13</b>



Vaalipiiri ja kunta Valokrets och kommun Constituency and municipality	Pesola	Puñu	Puranen	Räaänen	Saarelainen	Siiritä	Siuvatti	Suopanki- Ruhanto	Tainen	Tynjä
Kullaa	-	-	-	-	-	-	-	-	-	-
Köykö-Kjulo	-	-	-	-	-	-	-	-	2	-
Lappi	1	-	-	1	-	-	-	-	-	-
Lavia	-	-	-	-	-	-	-	-	1	-
Luvia	-	-	-	-	-	-	1	-	-	-
Merikarvia-Sastmola	-	-	-	-	-	-	-	-	1	-
Pomariku-Pämark	-	-	-	-	-	-	1	-	-	-
Punkalaidun	-	-	-	-	-	-	-	-	-	-
Siltainen	-	-	-	-	-	-	-	-	-	-
Suodenniemi	-	-	-	-	-	-	-	-	-	-
Säkylä	-	-	-	-	-	-	-	-	1	-
Vampula	-	-	-	-	-	-	1	-	-	-
Äetsä	-	-	-	1	-	-	1	-	-	-
<b>Häme - Tavastland</b>	<b>10</b>	<b>8</b>	<b>85</b>	<b>6</b>	<b>3</b>	<b>5</b>	<b>45</b>	<b>38</b>	<b>33</b>	<b>11</b>
<b>Kaupunkimaiset kunnat</b> Urbana kommuner Urban municipalities	<b>3</b>	<b>7</b>	<b>67</b>	<b>4</b>	<b>1</b>	<b>2</b>	<b>23</b>	<b>23</b>	<b>19</b>	<b>7</b>
Forssa	1	1	8	-	-	-	6	18	3	-
Hämeenlinna-Tavastehus	1	3	3	-	-	-	7	2	6	1
Lahti-Lahtis	1	2	54	3	1	1	9	3	8	6
Riihimäki	-	1	2	1	-	1	1	-	2	-
<b>Taajaan asutut kunnat</b> Tätortskommuner Semi-urban municipalities	<b>2</b>	<b>-</b>	<b>6</b>	<b>-</b>	<b>-</b>	<b>1</b>	<b>4</b>	<b>2</b>	<b>7</b>	<b>-</b>
Asikkala	-	-	-	-	-	-	-	-	2	-
Hattula	-	-	-	-	-	-	2	-	1	-
Hollola	2	-	3	-	-	-	1	2	1	-
Janakkala	3	-	1	-	-	-	6	-	3	1
Nastola	-	-	3	-	-	1	1	-	3	-
<b>Maaseutumaiset kunnat</b> Landsbygdskommuner Rural municipalities	<b>5</b>	<b>1</b>	<b>12</b>	<b>2</b>	<b>2</b>	<b>2</b>	<b>18</b>	<b>13</b>	<b>7</b>	<b>4</b>
Hauho	-	-	-	-	-	-	1	-	1	-
Hausjärvi	1	1	-	-	-	2	1	-	3	-
Humppila	-	-	-	-	-	-	1	1	-	-
Jokioinen-Jockis	-	-	-	-	-	-	2	2	-	1
Kahvola	-	-	1	-	-	-	-	-	-	1
Hämeenkoski	-	-	-	-	1	-	-	-	-	-
Kärkölä	-	-	-	-	-	-	-	-	-	-
Lammi	-	-	-	1	-	-	1	-	-	-
Loppi	1	-	1	-	-	-	-	-	-	1
Padasjoki	-	-	4	1	-	-	2	1	-	-
Renko	-	-	-	-	-	-	-	-	-	-
Tammela	-	-	5	-	1	-	4	4	-	-
Tuulos	-	-	-	-	-	-	-	-	-	-
Urjala	-	-	-	-	-	-	-	1	-	-
Ypäjä	-	-	-	-	-	-	-	4	-	-
<b>Pirkanmaa - Birkaland</b>	<b>6</b>	<b>11</b>	<b>1</b>	<b>5</b>	<b>7</b>	<b>10</b>	<b>154</b>	<b>9</b>	<b>69</b>	<b>19</b>
<b>Kaupunkimaiset kunnat</b> Urbana kommuner Urban municipalities	<b>4</b>	<b>6</b>	<b>-</b>	<b>4</b>	<b>6</b>	<b>10</b>	<b>128</b>	<b>8</b>	<b>52</b>	<b>13</b>

SKP - FKP											
Vaalipiiri ja kunta Valkrets och kommun Constituency and municipality	Yhteensä Totalt Total	Ahokas	Hakanen	Haverinen	Kopra	Laitinen	Lindeman	Nurmela	Paajanen	Peltari	Perä
Kangasala	28	2	6	1	-	1	7	1	-	1	-
Mänttä	19	-	6	1	-	1	2	1	2	1	-
Nokia	143	-	16	2	-	79	6	1	-	-	-
Pirkkala-Birkala	6	-	1	-	-	1	-	-	-	-	-
Tampere-Tammerfors	448	15	118	10	15	33	84	4	9	9	12
Toijala	6	-	-	1	-	-	-	-	-	1	-
Valkeakoski	33	-	13	-	-	2	-	1	3	1	-
Viiala	12	2	1	-	-	1	-	-	-	-	1
Ylöjärvi	41	1	17	-	1	3	7	-	1	-	-
<b>Taajaan asutut kunnat</b> Tätortskommuner											
Semi-urban municipalities	53	3	8	1	-	4	8	1	1	-	-
Hämeenkyrö-Tavastkyro	15	1	4	1	-	1	-	-	1	-	-
Lempäälä	20	-	3	-	-	2	3	1	-	-	-
Orivesi	8	2	1	-	-	-	4	-	-	-	-
Parkano	10	-	-	-	-	1	1	-	-	-	-
<b>Maaseutumaiset kunnat</b> Landsbygdskommuner											
Rural municipalities	109	6	34	3	5	10	12	1	-	4	1
Ikaalinen-Ikalis	7	-	1	-	-	-	-	1	-	1	-
Juupajoki	2	-	-	-	1	-	-	-	-	1	-
Kihniö	5	-	2	1	1	-	1	-	-	-	-
Kuhmalampi	3	-	2	-	-	-	1	-	-	-	-
Kuorevesi	9	-	4	-	-	-	1	-	-	1	-
Kuru	13	-	5	1	-	1	2	-	-	-	-
Kylmäkoski	2	-	1	-	-	-	-	-	-	-	-
Luopioinen	5	-	1	-	-	1	-	-	-	-	-
Längelmäki	2	-	-	1	-	-	-	-	-	1	-
Mouhijärvi	7	-	5	-	1	1	-	-	-	-	-
Pälkäne	6	-	-	-	-	1	-	-	-	-	-
Ruovesi	19	2	4	-	-	4	7	-	-	-	-
Sahalahti	2	-	-	-	-	-	-	-	-	-	-
Vesilahti	1	-	-	-	-	1	-	-	-	-	-
Viljakkala	-	-	-	-	-	-	-	-	-	-	-
Vilppula	14	3	5	-	-	1	-	-	-	-	-
Virrat-Virdois	12	1	4	-	2	-	-	-	-	-	1
<b>Kymä - Kymmene</b>	<b>397</b>	<b>25</b>	<b>111</b>	<b>5</b>	<b>9</b>	<b>6</b>	<b>2</b>	<b>5</b>	<b>4</b>	<b>8</b>	<b>9</b>
<b>Kaupunkimaiset kunnat</b> Urban kommuner											
Urban municipalities	302	19	89	4	6	4	2	4	2	5	5
Hamina-Fredrikshamn	6	1	-	-	3	-	-	-	-	-	-
Imatra	49	4	14	-	-	2	1	2	-	-	-
Kotka	117	8	59	4	1	2	-	1	-	2	3
Kouvola	17	4	3	-	2	-	-	-	-	1	1
Kuusankoski	11	1	2	-	-	-	-	1	1	2	-
Lappeenranta- Vilmanstrand	102	1	11	-	-	-	1	-	1	-	1
<b>Taajaan asutut kunnat</b> Tätortskommuner											
Semi-urban municipalities	39	3	6	1	1	-	-	1	1	-	4
Joutseno	14	-	2	1	-	-	-	-	-	-	-

Vaalipiiri ja kunta Valkrets och kommun Constituency and municipality	Pesola	Puju	Puranen	Rääänen	Saarelainen	Siriä	Siuvatti	Suopanki- Ruhanto	Tiainen	Tyrjä
Kangasala	-	1	-	-	-	1	7	-	-	-
Mänttä	-	-	-	-	-	-	3	-	2	-
Nokia	-	-	-	-	-	1	33	-	5	-
Pirkkala-Birkala	-	1	-	1	-	-	1	-	1	-
Tampere-Tammerfors	4	4	-	3	5	4	62	8	39	10
Toijala	-	-	-	-	-	-	2	-	2	-
Valkeakoski	-	-	-	-	-	1	9	-	2	1
Viljala	-	-	-	-	-	3	2	-	1	1
Ylöjärvi	-	-	-	-	1	-	9	-	-	1
Taajaan asutut kunnat Tätortskommuner Semi-urban municipalities	2	2	-	1	-	-	10	-	9	3
Hämeenkyrö-Tavastkyro	-	-	-	1	-	-	5	-	1	-
Lempäälä	1	-	-	-	-	-	5	-	3	2
Orivesi	-	-	-	-	-	-	-	-	-	1
Parkano	1	2	-	-	-	-	-	-	5	-
Maaseutumaiset kunnat Landsbygdskommuner Rural municipalities	-	3	1	-	1	-	16	1	8	3
Ikaalinen-Ikalis	-	1	-	-	-	-	-	-	2	1
Juupajoki	-	-	-	-	-	-	-	-	-	-
Kihniö	-	-	-	-	-	-	-	-	-	-
Kuhmalampi	-	-	-	-	-	-	-	-	-	-
Kuorevesi	-	-	-	-	-	-	3	-	-	-
Kuru	-	-	-	-	-	-	2	-	2	-
Kyrmäläkoski	-	-	-	-	-	-	1	-	-	-
Luopioinen	-	1	-	-	1	-	1	-	-	-
Längelmäki	-	-	-	-	-	-	-	-	-	-
Mouhijärvi	-	-	-	-	-	-	-	-	-	-
Pälkäne	-	1	1	-	-	-	2	-	-	1
Ruovesi	-	-	-	-	-	-	2	-	-	-
Sahalahti	-	-	-	-	-	-	-	1	1	-
Vesilampi	-	-	-	-	-	-	-	-	-	-
Vijakkala	-	-	-	-	-	-	-	-	-	-
Vilppula	-	-	-	-	-	-	3	-	2	-
Virtat-Virdois	-	-	-	-	-	-	2	-	1	1
Kymi - Kymmene	5	3	4	122	3	1	33	1	30	11
Kaupunkimaiset kunnat Urbana kommuner Urban municipalities	5	1	2	100	2	-	21	1	24	6
Hamina-Fredrikshamn	-	-	-	-	-	-	1	-	1	-
Imatra	-	-	1	16	1	-	4	1	2	1
Kotka	1	1	-	3	-	-	13	-	15	4
Kouvola	-	-	-	3	-	-	1	-	2	-
Kuusankoski	-	-	-	-	1	-	2	-	1	-
Lappeenranta- Villmanstrand	4	-	1	78	-	-	-	-	3	1
Taajaan asutut kunnat Tätortskommuner Semi-urban municipalities	-	-	-	12	1	-	6	-	1	2
Joutseno	-	-	-	9	-	-	1	-	-	1

SKP - FKP											
Vaalipiiri ja kunta Vallorets och kommun Constituency and municipality	Yhteensä Totalt Total	Ahokas	Hakanen	Haverinen	Kopra	Laitinen	Lindeman	Nurmela	Paajanen	Peltari	Perä
Anjalankoski	15	1	1	-	1	-	-	1	-	-	4
Valkoala	2	1	1	-	-	-	-	-	-	-	-
Vehkalahi-Veckelax	8	1	2	-	-	-	-	-	1	-	-
<b>Maaseutumaiset kunnat</b> Landsbygdskommuner Rural municipalities	<b>56</b>	<b>3</b>	<b>16</b>	<b>-</b>	<b>2</b>	<b>2</b>	<b>-</b>	<b>-</b>	<b>1</b>	<b>3</b>	<b>-</b>
Elimäki	6	1	4	-	-	-	-	-	-	-	-
Iitti	10	-	4	-	-	-	-	-	-	-	-
Jaala	4	-	-	-	1	-	-	-	1	1	-
Lemi	5	-	-	-	1	-	-	-	-	1	-
Luumäki	1	-	-	-	-	-	-	-	-	-	-
Miekkilä	-	-	-	-	-	-	-	-	-	-	-
Parikkala	3	-	1	-	-	1	-	-	-	-	-
Pyhtää-Pyhtis	5	1	4	-	-	-	-	-	-	-	-
Rautjärvi	6	-	2	-	-	-	-	-	-	1	-
Ruokolahi	6	1	-	-	-	-	-	-	-	-	-
Saari	2	-	-	-	-	-	-	-	-	-	-
Savitaipale	2	-	-	-	-	1	-	-	-	-	-
Suomenniemi	-	-	-	-	-	-	-	-	-	-	-
Taipalsaari	3	-	-	-	-	-	-	-	-	-	-
Uukuniemi	1	-	-	-	-	-	-	-	-	-	-
Virolahi	1	-	1	-	-	-	-	-	-	-	-
Ylämaa	1	-	-	-	-	-	-	-	-	-	-
<b>Mikkeli - S:t Michel</b>	<b>149</b>	<b>16</b>	<b>28</b>	<b>5</b>	<b>5</b>	<b>6</b>	<b>1</b>	<b>2</b>	<b>5</b>	<b>3</b>	<b>4</b>
<b>Kaupunkimaiset kunnat</b> Urbana kommuner Urban municipalities	<b>82</b>	<b>7</b>	<b>16</b>	<b>2</b>	<b>5</b>	<b>5</b>	<b>1</b>	<b>-</b>	<b>1</b>	<b>1</b>	<b>2</b>
Heinola	34	3	7	1	1	-	-	-	-	-	1
Mikkeli-S:t Michel	21	2	1	-	3	2	1	-	-	-	1
Pieksämäki	9	-	2	-	-	2	-	-	1	-	-
Savonlinna-Nyslott	18	2	6	1	1	1	-	-	-	1	-
<b>Taajaan asutut kunnat</b> Tätortskommuner Semi-urban municipalities	<b>7</b>	<b>2</b>	<b>-</b>	<b>-</b>	<b>-</b>	<b>-</b>	<b>-</b>	<b>-</b>	<b>-</b>	<b>-</b>	<b>-</b>
Mäntyharju	7	2	-	-	-	-	-	-	-	-	-
<b>Maaseutumaiset kunnat</b> Landsbygdskommuner Rural municipalities	<b>60</b>	<b>7</b>	<b>12</b>	<b>3</b>	<b>-</b>	<b>1</b>	<b>-</b>	<b>2</b>	<b>4</b>	<b>2</b>	<b>2</b>
Anittola	-	-	-	-	-	-	-	-	-	-	-
Enonkoski	1	-	-	-	-	-	-	-	-	-	1
Hartola	4	-	2	1	-	-	-	-	-	-	1
Haukivuori	1	-	-	-	-	-	-	-	-	1	-
Heinävesi	6	2	-	-	-	-	-	-	1	-	-
Hirvensalmi	1	-	-	-	-	-	-	-	-	-	-
Joroinen-Jorois	5	-	-	-	-	1	-	1	-	1	-
Juva	1	-	-	-	-	-	-	-	-	-	-
Jäppilä	-	-	-	-	-	-	-	-	-	-	-
Kangaslampi	3	1	-	-	-	-	-	-	2	-	-
Kangasniemi	2	1	-	-	-	-	-	-	-	-	-
Kenmäki	2	-	-	1	-	-	-	-	-	-	-
Mikkelin mik-Michels lk	10	-	2	-	-	-	-	-	1	-	-

Vaalipiiri ja kunta Valkrets och kommun Constituency and municipality	Pesola	Pulju	Puranen	Rääänen	Saarelainen	Sirilä	Siuvatti	Suopanki- Ruhanto	Tiainen	Tyrjä
Anjalankoski	-	-	-	3	-	-	3	-	1	-
Valkeala	-	-	-	-	-	-	-	-	-	-
Vehkaihti-Veckelax	-	-	-	-	1	-	2	-	-	1
<b>Maaseutumaiset kunnat</b> Landsbygdskommuner Rural municipalities	-	2	2	10	-	1	6	-	5	3
Elmäki	-	-	-	-	-	-	1	-	-	-
Iitti	-	-	1	1	-	-	4	-	-	-
Jaala	-	-	-	-	-	-	-	-	1	-
Lemi	-	1	-	1	-	-	1	-	-	-
Luumäki	-	-	-	1	-	-	-	-	-	-
Mehikkälä	-	-	-	-	-	-	-	-	-	-
Parikkala	-	-	-	-	-	-	-	-	1	-
Pyhtää-Pyttis	-	-	-	-	-	-	-	-	-	-
Rautjärvi	-	-	-	3	-	-	-	-	-	-
Ruokolahi	-	-	-	1	-	-	-	-	3	1
Saari	-	1	-	1	-	-	-	-	-	-
Savitaipale	-	-	-	-	-	-	-	-	-	1
Suomenniemi	-	-	-	-	-	-	-	-	-	-
Taipalsaari	-	-	1	1	-	1	-	-	-	-
Uukuniemi	-	-	-	1	-	-	-	-	-	-
Virolahti	-	-	-	-	-	-	-	-	-	-
Ylämaa	-	-	-	-	-	-	-	-	-	1
<b>Mikkeli - St Michel</b>	2	4	19	3	4	2	11	2	19	8
<b>Kaupunkimaiset kunnat</b> Urbana kommuner Urban municipalities	2	-	14	2	1	1	6	1	14	1
Heinola	1	-	13	-	-	-	2	-	5	-
Mikkeli-St Michel	1	-	-	1	-	1	2	-	5	1
Pieksämäki	-	-	1	-	1	-	-	1	1	-
Savonlinna-Nyslott	-	-	-	1	-	-	2	-	3	-
<b>Taajaan asutut kunnat</b> Tätortskommuner Semi-urban municipalities	-	-	2	-	1	-	1	-	-	1
Mäntyharju	-	-	2	-	1	-	1	-	-	1
<b>Maaseutumaiset kunnat</b> Landsbygdskommuner Rural municipalities	-	4	3	1	2	1	4	1	5	6
Anttola	-	-	-	-	-	-	-	-	-	-
Enonkoski	-	-	-	-	-	-	-	-	-	-
Hartola	-	-	-	-	-	-	-	-	-	-
Haukivuori	-	-	-	-	-	-	-	-	-	-
Heinävesi	-	-	-	-	2	-	-	-	-	1
Hirvensalmi	-	1	-	-	-	-	-	-	-	-
Joroinen-Jorois	-	-	-	-	-	-	1	-	-	1
Juva	-	-	-	-	-	-	-	-	1	-
Jäppilä	-	-	-	-	-	-	-	-	-	-
Kangaslampi	-	-	-	-	-	-	-	-	-	-
Kangasniemi	-	-	-	-	-	-	-	-	-	1
Kenimäki	-	-	-	-	-	-	-	-	1	-
Mikkein mlk-Michels lk	-	1	1	1	-	-	1	-	2	1

SKP - FKP											
Vaalipiiri ja kunta Valörets och kommun Constituency and municipality	Yhteensä Totalt Total	Ahokas	Hakanen	Haverinen	Kopra	Laitinen	Lindeman	Nurmela	Paajanen	Peltari	Perä
Pertunmaa	1	-	1	-	-	-	-	-	-	-	-
Pieksämäen mlk-ik	4	2	-	1	-	-	-	-	-	-	-
Punkaharju	5	-	3	-	-	-	-	-	-	-	-
Puumala	1	-	-	-	-	-	-	1	-	-	-
Rantasalmi	1	-	-	-	-	-	-	-	-	-	-
Ristina	5	-	1	-	-	-	-	-	-	-	-
Savonranta	1	1	-	-	-	-	-	-	-	-	-
Sulkava	4	-	3	-	-	-	-	-	-	-	-
Sysmä	2	-	-	-	-	-	-	-	-	-	-
Virtasalmi	-	-	-	-	-	-	-	-	-	-	-
<b>Kuopio</b>	<b>372</b>	<b>19</b>	<b>72</b>	<b>7</b>	<b>9</b>	<b>6</b>	<b>5</b>	<b>10</b>	<b>104</b>	<b>8</b>	<b>3</b>
<b>Kaupunkimaiset kunnat</b> Urbana kommuner Urban municipalities	<b>195</b>	<b>7</b>	<b>40</b>	<b>3</b>	<b>5</b>	<b>3</b>	<b>2</b>	<b>6</b>	<b>63</b>	<b>3</b>	<b>3</b>
Ilalmi-Idensalmi	40	1	10	-	1	1	-	1	12	-	-
Kuopio	118	2	23	2	3	2	2	3	43	2	3
Varkaus	37	4	7	1	1	-	-	2	8	1	-
<b>Taajaan asutut kunnat</b> Tätortskommuner Semi-urban municipalities	<b>36</b>	<b>1</b>	<b>7</b>	<b>1</b>	<b>1</b>	<b>-</b>	<b>-</b>	<b>-</b>	<b>8</b>	<b>3</b>	<b>-</b>
Siihtjärvi	29	-	6	-	1	-	-	-	8	2	-
Suonenjoki	7	1	1	1	-	-	-	-	-	1	-
<b>Maaseutumaiset kunnat</b> Landsbygdskommuner Rural municipalities	<b>141</b>	<b>11</b>	<b>25</b>	<b>3</b>	<b>3</b>	<b>3</b>	<b>3</b>	<b>4</b>	<b>33</b>	<b>2</b>	<b>-</b>
Juankoski	5	-	1	1	-	-	-	-	2	-	-
Kaavi	3	1	-	-	-	-	-	-	1	-	-
Karttula	1	-	-	-	-	1	-	-	-	-	-
Keitele	7	1	-	-	1	1	-	-	1	-	-
Kiuruvesi	26	2	5	-	1	-	1	-	11	1	-
Lapinlahti	7	1	1	-	-	-	-	-	-	-	-
Leppävirta	9	-	3	-	-	-	-	1	3	-	-
Maaninka	4	1	2	-	-	-	-	-	-	-	-
Nilsia	3	-	1	-	-	-	-	-	-	-	-
Pielavesi	16	-	1	1	-	1	-	-	2	-	-
Rautalampi	5	-	1	-	-	-	-	-	1	-	-
Rautavaara	3	1	-	-	-	-	-	-	-	-	-
Sonkajärvi	18	1	1	-	-	-	-	1	6	1	-
Tervo	2	1	-	-	-	-	-	-	-	-	-
Tuusniemi	6	1	-	-	1	-	1	-	2	-	-
Varpaisjärvi	3	1	-	-	-	-	-	-	-	-	-
Vehmersalmi	4	-	1	-	-	-	-	-	2	-	-
Vesanto	4	-	2	1	-	-	-	-	-	-	-
Vieremä	15	-	6	-	-	-	1	2	2	-	-
<b>Pohjois-Karjala - Norra Karelen - North Karelia</b>	<b>279</b>	<b>10</b>	<b>16</b>	<b>4</b>	<b>8</b>	<b>9</b>	<b>1</b>	<b>2</b>	<b>1</b>	<b>6</b>	<b>3</b>
<b>Kaupunkimaiset kunnat</b> Urbana kommuner Urban municipalities	<b>128</b>	<b>2</b>	<b>7</b>	<b>-</b>	<b>4</b>	<b>3</b>	<b>1</b>	<b>-</b>	<b>-</b>	<b>4</b>	<b>1</b>

Vaalipiiri ja kunta Valikrets och kommun Constituency and municipality	Pesola	Puju	Puranen	Rääänen	Saarelainen	Siirtä	Sivatti	Suopanki- Ruhanto	Tiainen	Tynjä
Pertunmaa	-	-	-	-	-	-	-	-	-	-
Pieksämäen mlk-ik	-	1	-	-	-	-	-	-	-	-
Punkaharju	-	1	-	-	-	-	-	-	1	-
Puumala	-	-	-	-	-	-	-	-	-	-
Rantasalmi	-	-	-	-	-	-	1	-	-	-
Ristina	-	-	-	-	-	1	1	1	-	1
Savonranta	-	-	-	-	-	-	-	-	-	-
Sulkava	-	-	-	-	-	-	-	-	-	1
Sysmä	-	-	2	-	-	-	-	-	-	-
Virtasalmi	-	-	-	-	-	-	-	-	-	-
<b>Kuopio</b>	<b>9</b>	<b>4</b>	<b>3</b>	<b>6</b>	<b>7</b>	<b>4</b>	<b>46</b>	<b>2</b>	<b>27</b>	<b>21</b>
<b>Kaupunkimaiset kunnat</b> Urban kommuner										
Urban municipalities	4	2	-	1	5	-	20	2	12	14
Ilalmi-Idensalmi	2	1	-	-	-	-	5	-	3	3
Kuopio	1	1	-	1	3	-	11	2	7	7
Varkaus	1	-	-	-	2	-	4	-	2	4
<b>Taajaan asutut kunnat</b> Tätortskommuner										
Semi-urban municipalities	1	-	-	1	-	1	5	-	5	2
Siilinjärvi	1	-	-	-	-	1	3	-	5	2
Suonenjoki	-	-	-	1	-	-	2	-	-	-
<b>Maaseutumaiset kunnat</b> Landsbygdskommuner										
Rural municipalities	4	2	3	4	2	3	21	-	10	5
Juankoski	-	-	1	-	-	-	-	-	-	-
Kaavi	-	-	-	-	-	1	-	-	-	-
Karttula	-	-	-	-	-	-	-	-	-	-
Keitele	-	-	-	-	-	-	1	-	1	1
Kiuruvesi	1	1	-	2	-	-	1	-	-	-
Lapinlahti	-	-	-	-	-	1	1	-	1	2
Leppävirta	-	-	-	-	-	-	1	-	1	-
Maaninka	-	-	-	-	-	-	-	-	1	-
Niisjä	-	-	-	-	-	1	-	-	-	1
Pielavesi	-	-	1	1	1	-	8	-	-	-
Rautalammi	-	-	-	-	1	-	-	-	2	-
Rautavaara	1	-	-	-	-	-	-	-	1	-
Sonkajärvi	-	-	-	-	-	-	7	-	1	-
Tervo	-	-	1	-	-	-	-	-	-	-
Tuusniemi	1	-	-	-	-	-	-	-	-	-
Varpaisjärvi	-	-	-	1	-	-	-	-	-	1
Vehmersalmi	-	-	-	-	-	-	-	-	1	-
Vesanto	-	-	-	-	-	-	-	-	1	-
Vieremä	1	1	-	-	-	-	2	-	-	-
<b>Pohjois-Karjala - Norra Karelen - North Karelia</b>	<b>5</b>	<b>9</b>	<b>1</b>	<b>2</b>	<b>158</b>	<b>-</b>	<b>14</b>	<b>2</b>	<b>22</b>	<b>6</b>
<b>Kaupunkimaiset kunnat</b> Urban kommuner										
Urban municipalities	3	5	-	-	86	-	1	-	11	-

SKP - FKP											
Vaalipiiri ja kunta Valkrets och kommun Constituency and municipality	Yhteensä Totalt Total	Ahokas	Hakanen	Haverinen	Kopra	Laitinen	Lindeman	Nurmela	Paajanen	Peltari	Perä
Joensuu	128	2	7	-	4	3	1	-	-	4	1
Taaajaan asutut kunnat Tätortskommuner Semi-urban municipalities											
	51	3	7	-	2	3	-	-	-	-	1
Outokumpu	3	-	-	-	-	-	-	-	-	-	-
Liekka	30	1	4	-	1	3	-	-	-	-	-
Nurmes	18	2	3	-	1	-	-	-	-	-	1
Maaseutumaiset kunnat Landsbygdskommuner Rural municipalities											
	100	5	2	4	2	3	-	2	1	2	1
Eno	16	-	-	1	-	1	-	-	-	-	-
Iiomantsi-Iiomants	12	-	-	-	-	1	-	-	-	-	-
Juuka	12	2	-	-	2	1	-	-	-	-	-
Kesälahi	1	-	-	-	-	-	-	-	1	-	-
Kihteleysvaara	2	-	-	1	-	-	-	-	-	1	-
Kitee	11	1	-	1	-	-	-	1	-	-	-
Kontiolahti	8	-	-	-	-	-	-	-	-	1	-
Liperi	9	-	-	-	-	-	-	-	-	-	-
Pohjängvi	1	-	-	-	-	-	-	-	-	-	-
Pyhäselkä	6	1	-	-	-	-	-	-	-	-	-
Rääkköytä	7	1	1	-	-	-	-	-	-	-	1
Tohmajärvi	8	-	-	-	-	-	-	1	-	-	-
Tuupovaara	1	-	-	-	-	-	-	-	-	-	-
Valkimo	6	-	1	1	-	-	-	-	-	-	-
Värtsilä	-	-	-	-	-	-	-	-	-	-	-
<b>Vaasa - Vasa</b>	<b>432</b>	<b>22</b>	<b>69</b>	<b>8</b>	<b>7</b>	<b>10</b>	<b>3</b>	<b>118</b>	<b>9</b>	<b>14</b>	<b>6</b>
Kaupunkimaiset kunnat Urbana kommuner Urban municipalities											
	207	9	32	3	3	8	1	70	5	2	2
Kaskinen-Kaskö	1	1	-	-	-	-	-	-	-	-	-
Kokkola-Karleby	85	2	8	-	1	1	1	53	-	-	1
Pietarsaari-Jakobstad	32	2	5	1	-	4	-	7	-	1	-
Seinäjoki	12	-	1	-	-	1	-	2	2	-	-
Vaasa-Vasa	77	4	18	2	2	2	-	8	3	1	1
Taaajaan asutut kunnat Tätortskommuner Semi-urban municipalities											
	63	4	6	2	1	1	-	10	3	2	3
Alajärvi	1	-	-	-	-	-	-	-	-	-	-
Ilmajoki	3	-	-	-	-	-	-	-	-	-	-
Kannus	12	1	1	-	1	-	-	8	1	-	-
Kauhajoki	11	1	1	-	-	-	-	-	1	1	-
Kauhava	7	2	-	1	-	-	-	-	-	-	3
Kurikka	6	-	1	-	-	-	-	-	1	-	-
Laihia-Laiho	7	-	1	-	-	-	-	1	-	1	-
Lapua-Lappo	5	-	2	1	-	1	-	-	-	-	-
Mustasaari-Korsholm	8	-	-	-	-	-	-	1	-	-	-
Nurmo	3	-	-	-	-	-	-	-	-	-	-
Maaseutumaiset kunnat Landsbygdskommuner Rural municipalities											
	162	9	31	3	3	1	2	38	1	10	1



Vaalipiiri ja kunta Valkrets och kommun Constituency and municipality	Pesola	Puñu	Puranen	Rääänen	Saarelainen	Siirilä	Siuvatti	Suopanki- Ruhanto	Tiainen	Tyrjä
Joensuu	3	5	-	-	86	-	1	-	11	-
<b>Taajaan asutut kunnat</b> Tätortskommuner Semi-urban municipalities	1	-	-	-	17	-	9	1	4	3
Outokumpu	-	-	-	-	1	-	-	1	1	-
Lieksa	-	-	-	-	15	-	1	-	3	2
Nurmes	1	-	-	-	1	-	8	-	-	1
<b>Maaseutumaiset kunnat</b> Landsbygdskommuner Rural municipalities	1	4	1	2	55	-	4	1	7	3
Eno	-	-	-	1	12	-	1	-	-	-
Ilomantsi-Ilomants	-	-	-	-	8	-	1	-	1	1
Juuka	-	1	-	-	6	-	-	-	-	-
Kesälahti	-	-	-	-	-	-	-	-	-	-
Kiihtelysvaara	-	-	-	-	-	-	-	-	-	-
Kitee	-	-	1	-	4	-	-	-	2	1
Kontiolahdi	-	-	-	-	5	-	-	-	1	1
Liperi	-	1	-	1	6	-	1	-	-	-
Polvijärvi	-	-	-	-	1	-	-	-	-	-
Pyhäselkä	-	1	-	-	2	-	-	-	2	-
Rääkylä	1	-	-	-	3	-	-	-	-	-
Tohmajärvi	-	1	-	-	4	-	1	1	-	-
Tuupovaara	-	-	-	-	1	-	-	-	-	-
Valtimo	-	-	-	-	3	-	-	-	1	-
Värtsilä	-	-	-	-	-	-	-	-	-	-
<b>Vaasa - Vasa</b>	18	6	-	6	3	6	74	5	34	14
<b>Kaupunkimaiset kunnat</b> Urban kommuner Urban municipalities	8	1	-	2	1	4	36	3	15	2
Kaskinen-Kaskö	-	-	-	-	-	-	-	-	-	-
Kokkola-Karleby	2	1	-	-	-	-	10	-	5	-
Pietarsaari-Jakobstad	3	-	-	-	-	-	5	2	2	-
Seinäjoki	1	-	-	-	-	-	3	-	1	1
Vaasa-Vasa	2	-	-	2	1	4	18	1	7	1
<b>Taajaan asutut kunnat</b> Tätortskommuner Semi-urban municipalities	3	1	-	1	-	-	10	1	7	8
Alajärvi	-	-	-	-	-	-	-	-	-	1
Ilmajoki	-	1	-	-	-	-	1	-	-	1
Kannus	-	-	-	-	-	-	-	-	-	-
Kauhajoki	2	-	-	-	-	-	-	-	4	1
Kauhava	-	-	-	-	-	-	-	-	1	-
Kurikka	1	-	-	-	-	-	2	1	-	-
Laihia-Laihela	-	-	-	-	-	-	3	-	-	1
Lapua-Lappo	-	-	-	-	-	-	1	-	-	-
Mustasaari-Korsholm	-	-	-	1	-	-	-	-	2	4
Nurmo	-	-	-	-	-	-	3	-	-	-
<b>Maaseutumaiset kunnat</b> Landsbygdskommuner Rural municipalities	7	4	-	3	2	2	28	1	12	4

SKP - FKP											
Vaalipiiri ja kunta Valokrets och kommun Constituency and municipality	Yhteensä Totalt Total	Ahokas	Hakanen	Haverinen	Kopra	Laitinen	Lindeman	Nurmea	Paajanen	Peltari	Perä
Alahärmä	6	-	-	1	-	-	-	1	-	-	-
Alavus-Alavo	5	-	1	-	-	-	-	-	-	-	1
Evijärvi	1	-	-	-	-	-	-	-	-	-	-
Halsua	5	-	-	-	-	-	1	3	-	1	-
Himanka	21	-	6	-	-	-	-	6	-	-	-
Isojoki-Storå	1	1	-	-	-	-	-	-	-	-	-
Isokyrö-Storkyro	4	1	1	-	-	-	-	-	-	-	-
Jalasjärvi	1	-	-	-	-	-	-	-	-	1	-
Jurva	7	-	2	-	-	-	-	-	-	-	-
Karjoki-Bötom	-	-	-	-	-	-	-	-	-	-	-
Kaustinen-Kaustby	5	-	1	-	-	-	-	2	-	-	-
Korsnäs	-	-	-	-	-	-	-	-	-	-	-
Kortesjärvi	1	-	-	-	-	-	-	-	-	-	-
Kristinankaupunki- Kristinestad	4	-	1	-	-	1	-	-	-	-	-
Kruunupyö-Kronoby	2	-	-	-	-	-	-	2	-	-	-
Kuortane	2	1	-	-	-	-	-	-	-	-	-
Kälviä-Kelviä	3	-	-	-	-	-	-	1	-	-	-
Lappejärvi	4	-	-	-	1	-	-	-	-	1	-
Lehtimäki	1	-	-	-	-	-	-	-	-	1	-
Lestijärvi	2	-	-	-	-	-	-	-	-	-	-
Lohjaja-Lochteå	5	-	1	-	-	-	-	4	-	-	-
Luoto-Larsmo	1	-	1	-	-	-	-	-	-	-	-
Maalahti-Malax	2	-	-	1	-	-	-	-	-	-	-
Maksamaa-Maxmo	-	-	-	-	-	-	-	-	-	-	-
Närpö-Närpes	2	-	-	-	-	-	1	-	-	-	-
Oravainen-Oravais	2	1	-	-	-	-	-	-	-	-	-
Perho	3	-	-	-	1	-	-	2	-	-	-
Peräseinäjoki	4	-	-	1	-	-	-	-	1	-	-
Pedersören kunta- Pedersöre	8	-	1	-	1	-	-	5	-	-	-
Soini	1	1	-	-	-	-	-	-	-	-	-
Teuva-Östermark	15	-	12	-	-	-	-	2	-	1	-
Toholampi	9	-	-	-	-	-	-	3	-	2	-
Töysä	1	-	1	-	-	-	-	-	-	-	-
Ullava	4	2	-	-	-	-	-	2	-	-	-
Uusikaarlepyy-Nykarleby	8	-	-	-	-	-	-	2	-	-	-
Veteli-Vetli	5	-	1	-	-	-	-	1	-	-	-
Vimpeli-Vindala	9	-	1	-	-	-	-	2	-	2	-
Vähäkyrö-Lilkyro	1	-	-	-	-	-	-	-	-	1	-
Vöyri-Vörå	1	-	-	-	-	-	-	-	-	-	-
Ylihärmä	1	-	-	-	-	-	-	-	-	-	-
Ylistaro	-	-	-	-	-	-	-	-	-	-	-
Ähtäri-Etseri	5	2	1	-	-	-	-	-	-	-	-
<b>Keski-Suomi - Mellersta Finland - Central Finland</b>	<b>491</b>	<b>15</b>	<b>56</b>	<b>9</b>	<b>81</b>	<b>5</b>	<b>5</b>	<b>10</b>	<b>4</b>	<b>6</b>	<b>12</b>
<b>Kaupunkimaiset kunnat Urbana kommuner Urban municipalities</b>	<b>292</b>	<b>6</b>	<b>30</b>	<b>4</b>	<b>50</b>	<b>3</b>	<b>1</b>	<b>-</b>	<b>4</b>	<b>4</b>	<b>5</b>
Jyväskylä	214	3	17	2	35	2	-	-	4	4	4
Jyväskylän mlk-ik	69	2	12	2	13	1	1	-	-	-	1
Suolahti	9	1	1	-	2	-	-	-	-	-	-
<b>Taajaan asutut kunnat Tätortskommuner Semi-urban municipalities</b>	<b>111</b>	<b>3</b>	<b>17</b>	<b>2</b>	<b>14</b>	<b>1</b>	<b>3</b>	<b>5</b>	<b>-</b>	<b>-</b>	<b>6</b>

Vaalipiiri ja kunta Valokrets och kommun Constituency and municipality	Pesola	Puujū	Puranen	Rääänen	Saarelainen	Siirilä	Siuvatti	Suopanki- Ruhanto	Tiainen	Tyrjä
Alahärmä	-	1	-	-	-	-	2	-	1	-
Alavus-Alavo	-	-	-	1	-	-	2	-	-	-
Evijärvi	-	-	-	-	-	-	1	-	-	-
Halsua	-	-	-	-	-	-	-	-	-	-
Himanka	-	-	-	-	-	-	7	-	2	-
Isojoki-Storå	-	-	-	-	-	-	-	-	-	-
Isokyrö-Storkyro	-	-	-	-	-	-	2	-	-	-
Jalasjärvi	-	-	-	-	-	-	-	-	-	-
Jurva	-	-	-	-	-	-	4	-	1	-
Karjoki-Bötom	-	-	-	-	-	-	-	-	-	-
Kaustinen-Kaustby	2	-	-	-	-	-	-	-	-	-
Korsnäs	-	-	-	-	-	-	-	-	-	-
Kortesjärvi	-	-	-	-	1	-	-	-	-	-
Kristinankaupunki- Kristinestad	-	-	-	-	-	-	-	-	2	-
Kruunupyö-Kronoby	-	-	-	-	-	-	-	-	-	-
Kuortane	-	-	-	-	-	1	-	-	-	-
Kälviä-Kelviä	-	1	-	-	-	-	1	-	-	-
Lappajärvi	-	-	-	-	-	-	-	1	1	-
Lehtimäki	-	-	-	-	-	-	-	-	-	-
Lestijärvi	-	-	-	-	-	-	2	-	-	-
Lohtaja-Lochteå	-	-	-	-	-	-	-	-	-	-
Luoto-Larsmo	-	-	-	-	-	-	-	-	-	-
Maalahti-Malax	-	-	-	-	-	-	1	-	-	-
Maksamaa-Maxmo	-	-	-	-	-	-	-	-	-	-
Närpiö-Närpes	-	-	-	-	-	-	-	-	1	-
Oravainen-Oravais	-	-	-	1	-	-	-	-	-	-
Perho	-	-	-	-	-	-	-	-	-	-
Peräseinäjoki	-	-	-	-	-	-	-	-	-	2
Pedersören kunta- Pedersöre	1	-	-	-	-	-	-	-	-	-
Soini	-	-	-	-	-	-	-	-	-	-
Tauva-Östermark	-	-	-	-	-	-	-	-	-	-
Toholampi	1	1	-	-	-	-	-	-	2	-
Töysä	-	-	-	-	-	-	-	-	-	-
Ullava	-	-	-	-	-	-	-	-	-	-
Uusikaarlepyy-Nykarleby	-	-	-	1	1	1	3	-	-	-
Veteli-Vetli	3	-	-	-	-	-	-	-	-	-
Vimpeli-Vindala	-	-	-	-	-	-	2	-	2	-
Vähäkylä-Lätkyö	-	-	-	-	-	-	-	-	-	-
Vöyri-Vörå	-	-	-	-	-	-	-	-	-	1
Ylihärmä	-	-	-	-	-	-	1	-	-	-
Ylistaro	-	-	-	-	-	-	-	-	-	-
Ähtäri-Etseri	-	1	-	-	-	-	-	-	-	1
<b>Keskä-Suomi - Mellersta Finland - Central Finland</b>	<b>3</b>	<b>3</b>	<b>5</b>	<b>5</b>	<b>7</b>	<b>2</b>	<b>25</b>	<b>6</b>	<b>22</b>	<b>210</b>
<b>Kaupunkimaiset kunnat Urbana kommuner Urban municipalities</b>	<b>2</b>	<b>1</b>	<b>2</b>	<b>1</b>	<b>4</b>	<b>-</b>	<b>14</b>	<b>3</b>	<b>8</b>	<b>150</b>
Jyväskylä	1	-	2	1	2	-	13	1	7	116
Jyväskylän mlk-ik	1	-	-	-	1	-	-	2	1	32
Suolahti	-	1	-	-	1	-	1	-	-	2
<b>Taajaan asutut kunnat Tätortskommuner Semi-urban municipalities</b>	<b>-</b>	<b>2</b>	<b>2</b>	<b>2</b>	<b>1</b>	<b>1</b>	<b>5</b>	<b>3</b>	<b>8</b>	<b>36</b>

SKP - FKP											
Vaalipiiri ja kunta Valokrets och kommun Constituency and municipality	Yhteensä Totalt Total	Ahokas	Hakaniemi	Haverinen	Kopra	Laitinen	Lindeman	Nurmela	Paajanen	Peltari	Perä
Jämsä	20	-	2	1	2	1	-	-	-	-	-
Jämsänkoski	26	1	5	-	3	-	2	4	-	-	4
Keuruu	17	-	2	-	1	-	1	-	-	-	2
Laukaa	21	2	1	-	3	-	-	1	-	-	-
Muurame	13	-	4	1	2	-	-	-	-	-	-
Äänekoski	14	-	3	-	3	-	-	-	-	-	-
<b>Maaseutumaiset kunnat Landsbygdskommuner Rural municipalities</b>	<b>88</b>	<b>6</b>	<b>9</b>	<b>3</b>	<b>17</b>	<b>1</b>	<b>1</b>	<b>5</b>	<b>-</b>	<b>2</b>	<b>1</b>
Hankasalmi	14	3	1	2	3	-	-	-	-	-	-
Joutsa	4	-	-	-	-	-	-	-	-	1	-
Kannonkoski	-	-	-	-	-	-	-	-	-	-	-
Karstula	2	-	-	-	-	-	-	-	-	-	-
Kinnula	-	-	-	-	-	-	-	-	-	-	-
Kivijärvi	1	-	-	-	-	-	-	-	-	-	-
Konnevesi	4	-	1	-	-	-	-	2	-	-	-
Korpilahti	9	-	1	-	3	1	-	-	-	-	1
Kuhmoinen	3	-	2	-	-	-	-	-	-	-	-
Kyyjärvi	-	-	-	-	-	-	-	-	-	-	-
Leivonmäki	4	-	-	-	2	-	1	-	-	-	-
Luhanka	-	-	-	-	-	-	-	-	-	-	-
Multia	2	-	-	-	1	-	-	-	-	-	-
Petäjävesi	7	-	1	-	2	-	-	-	-	1	-
Pihtipudas	7	2	-	-	1	-	-	3	-	-	-
Pylkönmäki	5	-	-	-	-	-	-	-	-	-	-
Saarijärvi	6	-	2	-	1	-	-	-	-	-	-
Sumiainen	1	-	-	-	-	-	-	-	-	-	-
Toivaala	1	-	-	-	-	-	-	-	-	-	-
Uurainen	7	1	1	-	2	-	-	-	-	-	-
Virtsaari	11	-	-	1	2	-	-	-	-	-	-
<b>Oulu - Uleåborg</b>	<b>979</b>	<b>15</b>	<b>56</b>	<b>8</b>	<b>10</b>	<b>4</b>	<b>3</b>	<b>125</b>	<b>8</b>	<b>14</b>	<b>6</b>
<b>Kaupunkimaiset kunnat Urbana kommuner Urban municipalities</b>	<b>529</b>	<b>7</b>	<b>32</b>	<b>1</b>	<b>5</b>	<b>1</b>	<b>2</b>	<b>41</b>	<b>5</b>	<b>8</b>	<b>2</b>
Haukipudas	36	-	2	-	2	-	1	1	-	1	-
Kajaani-Kajana	65	2	2	1	-	-	-	1	1	1	-
Kempele	19	-	2	-	-	-	-	-	-	-	-
Oulu-Uleåborg	217	4	22	-	3	1	1	31	3	5	1
Oulunsalo	9	-	1	-	-	-	-	5	-	1	-
Raahe-Brahestad	183	1	3	-	-	-	-	3	1	-	1
<b>Taajaan asutut kunnat Tätortskommuner Semi-urban municipalities</b>	<b>182</b>	<b>2</b>	<b>9</b>	<b>2</b>	<b>-</b>	<b>3</b>	<b>-</b>	<b>37</b>	<b>1</b>	<b>-</b>	<b>-</b>
Haapajärvi	11	-	-	-	-	-	-	5	-	-	-
Haapavesi	9	-	-	-	-	-	-	5	-	-	-
Ii	52	-	-	-	-	-	-	5	1	-	-
Kalajoensuu	20	1	1	-	-	3	-	7	-	-	-
Kuusamo	5	-	2	1	-	-	-	-	-	-	-
Muhos	17	-	-	1	-	-	-	3	-	-	-
Nivala	9	-	-	-	-	-	-	3	-	-	-
Oulainen	11	1	2	-	-	-	-	2	-	-	-
Pattijoki	31	-	-	-	-	-	-	1	-	-	-
Ylivieska	17	-	4	-	-	-	-	6	-	-	-

Vaalipiiri ja kunta Valleks och kommun Constituency and municipality	Pesola	Pulju	Puranen	Rääänen	Saarelainen	Siritä	Siuvatti	Suopanki- Ruhanto	Tiainen	Tynjä
Jämsä	-	1	-	1	-	-	4	-	1	7
Jämsänkoski	-	-	1	-	-	-	-	1	-	5
Keuruu	-	1	-	-	-	-	1	-	3	6
Laukaa	-	-	-	1	-	1	-	1	2	9
Muurame	-	-	-	-	-	-	-	1	-	5
Äänekoski	-	-	1	-	1	-	-	-	2	4
<b>Maaseutumaiset kunnat</b> Landsbygdskommuner Rural municipalities	<b>1</b>	<b>-</b>	<b>1</b>	<b>2</b>	<b>2</b>	<b>1</b>	<b>6</b>	<b>-</b>	<b>6</b>	<b>24</b>
Hankasalmi	-	-	-	-	-	-	-	-	2	3
Joutsa	-	-	-	-	1	-	-	-	-	2
Kannonkoski	-	-	-	-	-	-	-	-	-	-
Karstula	-	-	1	-	-	-	1	-	-	-
Kärnula	-	-	-	-	-	-	-	-	-	-
Kivijärvi	-	-	-	-	-	-	-	-	-	1
Konnevesi	-	-	-	-	-	-	-	-	1	-
Korpilahti	-	-	-	-	-	-	2	-	-	1
Kuhmoinen	-	-	-	1	-	-	-	-	-	-
Kyyjärvi	-	-	-	-	-	-	-	-	-	-
Leivonmäki	-	-	-	-	-	-	-	-	-	1
Luhanka	-	-	-	-	-	-	-	-	-	-
Multia	1	-	-	-	-	-	-	-	-	-
Petäjävesi	-	-	-	1	-	-	-	-	-	2
Pihtipudas	-	-	-	-	-	-	-	-	1	-
Pykkönmäki	-	-	-	-	-	-	-	-	-	5
Saarjärvi	-	-	-	-	-	1	-	-	-	2
Sumiainen	-	-	-	-	-	-	-	-	-	1
Toivalka	-	-	-	-	1	-	-	-	-	-
Uurainen	-	-	-	-	-	-	-	-	2	1
Vittasaari	-	-	-	-	-	-	3	-	-	5
<b>Oulu - Uleåborg</b>	<b>73</b>	<b>15</b>	<b>7</b>	<b>3</b>	<b>-</b>	<b>4</b>	<b>580</b>	<b>12</b>	<b>27</b>	<b>9</b>
<b>Kaupunkimaiset kunnat</b> Urbana kommuner Urban municipalities	<b>50</b>	<b>5</b>	<b>4</b>	<b>-</b>	<b>-</b>	<b>3</b>	<b>337</b>	<b>7</b>	<b>13</b>	<b>6</b>
Haukipudas	-	-	-	-	-	-	28	-	-	1
Kajaani-Kajana	44	-	2	-	-	1	6	1	3	-
Kempele	-	1	-	-	-	-	15	1	-	-
Oulu-Uleåborg	6	4	2	-	-	2	113	4	10	5
Oulunsalo	-	-	-	-	-	-	2	-	-	-
Raahe-Brahestad	-	-	-	-	-	-	173	1	-	-
<b>Taajaan asutut kunnat</b> Tätortskommuner Semi-urban municipalities	<b>2</b>	<b>4</b>	<b>1</b>	<b>-</b>	<b>-</b>	<b>-</b>	<b>117</b>	<b>-</b>	<b>2</b>	<b>2</b>
Haapajärvi	-	-	-	-	-	-	4	-	-	2
Haapavesi	-	-	-	-	-	-	3	-	1	-
Ii	-	1	-	-	-	-	45	-	-	-
Kalajoensuu	-	-	-	-	-	-	8	-	-	-
Kuusamo	1	-	-	-	-	-	1	-	-	-
Muhos	1	2	-	-	-	-	10	-	-	-
Nivala	-	-	1	-	-	-	5	-	-	-
Oulainen	-	-	-	-	-	-	5	-	1	-
Palttijoki	-	-	-	-	-	-	30	-	-	-
Ylivieska	-	1	-	-	-	-	6	-	-	-

SKP - FKP											
Vaalipiiri ja kunta Valokrets och kommun Constituency and municipality	Yhteensä Totalt Total	Ahokas	Hakkanen	Haverinen	Kopra	Laitinen	Lindeman	Nurmela	Paajanen	Peltari	Perä
<b>Maaseutumaiset kunnat</b>											
<b>Landsbygdskommuner</b>											
Rural municipalities	268	6	15	5	5	-	1	47	2	6	4
Alavieska	6	-	-	-	1	-	-	4	-	-	-
Hailuoto-Karlä	2	-	-	-	-	-	-	-	-	-	-
Hyrnsalmi	3	-	-	-	-	-	-	1	-	-	-
Kestää	1	-	-	-	-	-	-	-	-	1	-
Kiiminki	13	-	2	-	-	-	-	2	-	1	-
Kuhmo	9	-	1	-	-	-	-	-	-	1	-
Kuivaniemi	6	-	1	-	-	-	-	1	-	-	-
Kärsämäki	10	-	1	-	-	-	-	4	-	1	1
Liminka-Limingo	4	-	-	-	-	-	-	1	-	-	1
Lumijoki	6	-	-	-	-	-	-	-	-	-	-
Merijärvi	3	-	-	-	-	-	-	1	-	-	-
Paltamo	8	-	1	-	-	-	-	-	-	-	-
Piippola	-	-	-	-	-	-	-	-	-	-	-
Pudasjärvi	14	-	-	1	-	-	-	3	-	-	-
Pulkola	5	-	-	-	1	-	-	-	-	-	-
Puolanka	3	2	-	-	-	-	-	-	-	-	-
Pyhäjoki	21	-	-	1	-	-	-	1	-	-	-
Pyhäjärvi	24	-	5	-	1	-	-	8	-	-	-
Pyhäntä	8	-	1	-	-	-	-	4	-	-	-
Rantsila	2	-	-	-	-	-	-	1	-	-	-
Reisjärvi	7	-	-	-	-	-	1	3	-	-	-
Ristijärvi	3	-	-	-	-	-	-	-	-	-	-
Ruukki	22	-	-	-	-	-	-	2	-	-	-
Sievi	9	-	-	-	-	-	-	8	-	-	-
Siihtajoki	6	-	-	1	-	-	-	-	-	-	-
Sotkamo	11	-	1	-	1	-	-	-	-	1	1
Suomussalmi	9	-	1	-	-	-	-	-	-	-	-
Vaala	2	-	1	-	-	-	-	-	-	-	-
Taivalkoski	5	-	-	-	-	-	-	-	1	1	1
Temmes	3	-	-	-	1	-	-	-	-	-	-
Tymävä	3	-	-	-	-	-	-	-	-	-	-
Utajärvi	9	1	-	-	-	-	-	2	1	-	-
Vihanti	6	1	-	-	-	-	-	-	-	-	-
Vuolijoki	6	1	-	2	-	-	-	-	-	-	-
Yli-Ii	16	-	-	-	-	-	-	1	-	-	-
Ylikiminki	3	1	-	-	-	-	-	-	-	-	-
<b>Lappi - Lappland - Lapland</b>	<b>290</b>	<b>10</b>	<b>38</b>	<b>3</b>	<b>1</b>	<b>3</b>	<b>1</b>	<b>10</b>	<b>5</b>	<b>17</b>	<b>4</b>
<b>Kaupunkimaiset kunnat</b>											
<b>Urban kommuner</b>											
Urban municipalities	133	6	19	2	-	-	1	2	4	8	2
Kemi	71	5	8	1	-	-	1	1	-	3	1
Rovaniemi	36	-	9	1	-	-	-	-	1	2	1
Tomio-Torneå	26	1	2	-	-	-	-	1	3	3	-
<b>Taajaan asutut kunnat</b>											
<b>Tätortskommuner</b>											
Semi-urban municipalities	29	-	3	-	-	1	-	1	-	2	-
Keminmaa	3	-	-	-	-	-	-	-	-	1	-
Kemijärvi	9	-	2	-	-	1	-	-	-	-	-
Rovaniemen mlk-ik	17	-	1	-	-	-	-	1	-	1	-

Vaalipiiri ja kunta Vallorets och kommun Constituency and municipality	Pesola	Puju	Puranen	Rääänen	Saarelainen	Siirilä	Sivatti	Suopanki- Ruhanto	Tainen	Tynjä
<b>Maaseutumaiset kunnat</b> Landsbygdskommuner Rural municipalities	21	6	2	3	-	1	126	5	12	1
Alavieska	-	-	-	-	-	-	1	-	-	-
Hailuoto-Karló	-	-	-	-	-	-	2	-	-	-
Hyyrynsalmi	1	-	-	-	-	-	1	-	-	-
Kestliä	-	-	-	-	-	-	-	-	-	-
Kiminki	-	1	-	1	-	-	5	1	-	-
Kuhmo	2	-	-	-	-	-	3	-	2	-
Kuivaniemi	-	1	-	-	-	-	3	-	-	-
Kärsämäki	-	-	-	-	-	-	2	-	1	-
Liminka-Limingo	-	-	-	-	-	-	-	1	1	-
Lumijoki	-	-	-	-	-	-	5	1	-	-
Merijärvi	-	-	-	-	-	-	2	-	-	-
Paltamo	3	-	-	1	-	-	2	-	1	-
Piippola	-	-	-	-	-	-	-	-	-	-
Pudasjärvi	2	1	-	1	-	-	5	-	1	-
Pulkkiä	-	-	-	-	-	1	3	-	-	-
Puolanka	-	-	-	-	-	-	-	-	1	-
Pyhäjoki	-	-	-	-	-	-	17	1	1	-
Pyhäjärvi	-	-	-	-	-	-	9	1	-	-
Pyhäntä	-	-	-	-	-	-	3	-	-	-
Rantsila	-	-	-	-	-	-	1	-	-	-
Reisjärvi	1	-	1	-	-	-	1	-	-	-
Ristijärvi	-	-	-	-	-	-	-	-	3	-
Ruukki	-	-	-	-	-	-	20	-	-	-
Sievi	-	-	-	-	-	-	1	-	-	-
Siikajoki	-	-	-	-	-	-	5	-	-	-
Sotkamo	5	-	-	-	-	-	1	-	-	1
Suomussalmi	5	1	-	-	-	-	1	-	1	-
Vaala	1	-	-	-	-	-	-	-	-	-
Taivalkoski	-	-	1	-	-	-	1	-	-	-
Temmes	1	-	-	-	-	-	1	-	-	-
Tymävä	-	1	-	-	-	-	2	-	-	-
Utajärvi	-	-	-	-	-	-	5	-	-	-
Vihanti	-	1	-	-	-	-	4	-	-	-
Vuolijoki	-	-	-	-	-	-	3	-	-	-
Yli-Ii	-	-	-	-	-	-	15	-	-	-
Ylikiminki	-	-	-	-	-	-	2	-	-	-
<b>Lappi - Lappland - Lapland</b>	5	85	1	2	3	16	58	4	15	9
<b>Kaupunkimaiset kunnat</b> Urbana kommuner Urban municipalities	5	25	-	1	1	11	31	2	8	5
Kemi	1	12	-	-	-	10	21	-	5	2
Rovaniemi	1	11	-	1	1	-	3	1	2	2
Tomio-Tomeä	3	2	-	-	-	1	7	1	1	1
<b>Taajaan asutut kunnat</b> Tätortskommuner Semi-urban municipalities	-	10	1	-	-	-	6	1	3	1
Keminmaa	-	-	-	-	-	-	2	-	-	-
Kemijärvi	-	2	-	-	-	-	2	-	1	1
Rovaniemen mlk-k	-	8	1	-	-	-	2	1	2	-

SKP - FKP											
Vaalipiiri ja kunta Vallorets och kommun Constituency and municipality	Yhteensä Totalt Total	Ahokas	Hakanen	Haverinen	Kopra	Laitinen	Lindeman	Nurmela	Pasjanen	Peltari	Perä
<b>Maaseutumaiset kunnat</b> Landsbygdskommuner Rural municipalities	128	4	16	1	1	2	-	7	1	7	2
Enontekiö-Enontekis	3	-	-	-	-	-	-	-	-	-	-
Inari-Enare	5	-	1	-	-	1	-	-	-	-	-
Kittilä	23	-	3	-	-	1	-	-	-	-	1
Kolari	17	-	1	-	-	-	-	1	-	1	-
Muonio	3	1	-	-	-	-	-	-	-	1	-
Pelkosenniemi	5	-	-	-	-	-	-	2	-	-	-
Posio	3	1	-	-	1	-	-	-	-	-	-
Ranua	2	-	-	-	-	-	-	1	-	-	-
Salla	10	-	2	-	-	-	-	-	-	2	-
Savukoski	2	-	-	1	-	-	-	-	-	-	-
Simo	6	1	-	-	-	-	-	2	-	1	-
Sodankylä	32	1	4	-	-	-	-	1	-	-	-
Tervola	4	-	1	-	-	-	-	-	-	1	-
Pello	7	-	4	-	-	-	-	-	-	1	-
Utsjoki	1	-	-	-	-	-	-	-	-	-	-
Ylitornio-Övertorneå	5	-	-	-	-	-	-	-	1	-	1
<b>Ahvenanmaan maakunta - Landskapet Åland - Åland</b>	9	-	-	1	-	-	2	-	-	-	-
<b>Kaupunkimaiset kunnat</b> Urbana kommuner Urban municipalities	1	-	-	-	-	-	-	-	-	-	-
Maarianhamina-Mariehamn	1	-	-	-	-	-	-	-	-	-	-
<b>Maaseutumaiset kunnat</b> Landsbygdskommuner Rural municipalities	8	-	-	1	-	-	2	-	-	-	-
Brändö	2	-	-	-	-	-	1	-	-	-	-
Eckerö	-	-	-	-	-	-	-	-	-	-	-
Finström	3	-	-	-	-	-	1	-	-	-	-
Föglö	-	-	-	-	-	-	-	-	-	-	-
Geta	2	-	-	-	-	-	-	-	-	-	-
Hammarland	-	-	-	-	-	-	-	-	-	-	-
Jomala	-	-	-	-	-	-	-	-	-	-	-
Kumlinge	-	-	-	-	-	-	-	-	-	-	-
Kökar	-	-	-	-	-	-	-	-	-	-	-
Lemland	-	-	-	-	-	-	-	-	-	-	-
Lumparland	1	-	-	1	-	-	-	-	-	-	-
Saivik	-	-	-	-	-	-	-	-	-	-	-
Sottunga	-	-	-	-	-	-	-	-	-	-	-
Sund	-	-	-	-	-	-	-	-	-	-	-
Vårdö	-	-	-	-	-	-	-	-	-	-	-



Vaalipiiri ja kunta Valikrets och kommun Constituency and municipality	Pesola	Puķu	Purane	Raaane	Saarelaine	Siirila	Siuvatti	Suopanki- Ruhanto	Tiainen	Tynja
<b>Maaseutumaiset kunnat</b> Landsbygdskommuner Rural municipalities	-	50	-	1	2	5	21	1	4	3
Enontekiö-Enontekiö	-	2	-	-	-	-	-	-	-	1
Inari-Enare	-	2	-	-	-	-	1	-	-	-
Kittilä	-	7	-	-	-	5	6	-	-	-
Kolari	-	5	-	-	-	-	8	-	1	-
Muonio	-	1	-	-	-	-	-	-	-	-
Peikosenniemi	-	3	-	-	-	-	-	-	-	-
Posio	-	1	-	-	-	-	-	-	-	-
Ranua	-	-	-	-	-	-	1	-	-	-
Salla	-	4	-	-	-	-	-	1	-	1
Savukoski	-	1	-	-	-	-	-	-	-	-
Simo	-	1	-	-	1	-	-	-	-	-
Sodankylä	-	18	-	1	1	-	4	-	1	1
Tervola	-	2	-	-	-	-	-	-	-	-
Pello	-	2	-	-	-	-	-	-	-	-
Utsjoki	-	1	-	-	-	-	-	-	-	-
Ylitornio-Övertorneå	-	-	-	-	-	-	1	-	2	-
<b>Ahvenanmaan maakunta - Landskapet Åland - Åland</b>	2	-	-	1	-	-	-	-	2	1
<b>Kaupunkimaiset kunnat</b> Urbana kommuner Urban municipalities	-	-	-	-	-	-	-	-	1	-
Maarianhamina-Mariehamn	-	-	-	-	-	-	-	-	1	-
<b>Maaseutumaiset kunnat</b> Landsbygdskommuner Rural municipalities	2	-	-	1	-	-	-	-	1	1
Brändö	-	-	-	-	-	-	-	-	-	1
Eckerö	-	-	-	-	-	-	-	-	-	-
Finström	-	-	-	1	-	-	-	-	1	-
Föglö	-	-	-	-	-	-	-	-	-	-
Geta	2	-	-	-	-	-	-	-	-	-
Hammarland	-	-	-	-	-	-	-	-	-	-
Jornala	-	-	-	-	-	-	-	-	-	-
Kumlinge	-	-	-	-	-	-	-	-	-	-
Kökar	-	-	-	-	-	-	-	-	-	-
Lemland	-	-	-	-	-	-	-	-	-	-
Lumparland	-	-	-	-	-	-	-	-	-	-
Saltvik	-	-	-	-	-	-	-	-	-	-
Sottunga	-	-	-	-	-	-	-	-	-	-
Sund	-	-	-	-	-	-	-	-	-	-
Vårdö	-	-	-	-	-	-	-	-	-	-

TILASTOKESKUS / VAALITILASTOT

5.7. Ehdokkaiden äänimäärät kunnittain europarlamenttivaaleissa 1999, Perussuomalaisten, Eläkeläisten Kansan Asialla ja Kirjavan Puolueen vaallitto  
 Kandidaternas röstetal kommunvis i europaparlamentsvalet 1999, valförbundet av Sannfinländarna, Pensionärer för Folket och Det Eko-Brokgiga Partiet  
 Votes cast for candidates by municipality in the European Parliament elections in 1999, Electoral coalition of True Finns,  
 Pensioners for the People and Ecological Party

PS - SAF											
Vaalipiiri ja kunta Valokrets och kommun Constituency and municipality	Yhteensä Totalt Total	Jakkila	Jokikokko	Kuisma	Lahnalampi	Leppänen	Lindell	Metsä- Ketelä	Niemi	Sirala	Soini
<b>Koko maa - Hela landet - Whole country</b>	<b>9854</b>	<b>2618</b>	<b>268</b>	<b>478</b>	<b>602</b>	<b>330</b>	<b>586</b>	<b>1856</b>	<b>337</b>	<b>205</b>	<b>2335</b>
<b>Kaupunkimaiset kunnat Urbana kommuner Urban municipalities</b>	<b>4218</b>	<b>1633</b>	<b>157</b>	<b>225</b>	<b>113</b>	<b>180</b>	<b>218</b>	<b>437</b>	<b>151</b>	<b>147</b>	<b>890</b>
<b>Taajaan asutut kunnat Tätortskommuner Semi-urban municipalities</b>	<b>2213</b>	<b>443</b>	<b>32</b>	<b>139</b>	<b>113</b>	<b>57</b>	<b>209</b>	<b>656</b>	<b>110</b>	<b>28</b>	<b>408</b>
<b>Maaseutumaiset kunnat Landsbygdskommuner Rural municipalities</b>	<b>3423</b>	<b>542</b>	<b>79</b>	<b>114</b>	<b>376</b>	<b>93</b>	<b>159</b>	<b>763</b>	<b>76</b>	<b>30</b>	<b>1037</b>
<b>Helsinki - Helsingfors</b>	<b>750</b>	<b>303</b>	<b>3</b>	<b>52</b>	<b>20</b>	<b>29</b>	<b>11</b>	<b>19</b>	<b>34</b>	<b>63</b>	<b>206</b>
<b>Uusimaa - Nyland</b>	<b>932</b>	<b>363</b>	<b>17</b>	<b>170</b>	<b>32</b>	<b>40</b>	<b>7</b>	<b>24</b>	<b>36</b>	<b>39</b>	<b>199</b>
<b>Kaupunkimaiset kunnat Urbana kommuner Urban municipalities</b>	<b>653</b>	<b>298</b>	<b>16</b>	<b>67</b>	<b>20</b>	<b>27</b>	<b>6</b>	<b>16</b>	<b>25</b>	<b>30</b>	<b>144</b>
<b>Espoo-Esbo</b>	<b>232</b>	<b>101</b>	<b>5</b>	<b>21</b>	<b>7</b>	<b>6</b>	<b>4</b>	<b>8</b>	<b>8</b>	<b>10</b>	<b>61</b>
<b>Hanko-Hangö</b>	<b>13</b>	<b>10</b>	<b>-</b>	<b>2</b>	<b>-</b>	<b>-</b>	<b>-</b>	<b>-</b>	<b>-</b>	<b>1</b>	<b>-</b>
<b>Vantaa-Vanda</b>	<b>197</b>	<b>101</b>	<b>2</b>	<b>20</b>	<b>3</b>	<b>12</b>	<b>2</b>	<b>4</b>	<b>7</b>	<b>5</b>	<b>40</b>
<b>Hyvinkää-Hyvinge</b>	<b>45</b>	<b>25</b>	<b>1</b>	<b>4</b>	<b>2</b>	<b>1</b>	<b>-</b>	<b>2</b>	<b>2</b>	<b>2</b>	<b>6</b>
<b>Järvenpää-Träskända</b>	<b>26</b>	<b>11</b>	<b>1</b>	<b>6</b>	<b>2</b>	<b>1</b>	<b>-</b>	<b>-</b>	<b>-</b>	<b>3</b>	<b>1</b>
<b>Kauniainen-Grankulla</b>	<b>5</b>	<b>1</b>	<b>1</b>	<b>-</b>	<b>-</b>	<b>-</b>	<b>-</b>	<b>-</b>	<b>-</b>	<b>1</b>	<b>2</b>
<b>Kerava-Kervo</b>	<b>46</b>	<b>22</b>	<b>1</b>	<b>5</b>	<b>3</b>	<b>-</b>	<b>-</b>	<b>-</b>	<b>3</b>	<b>2</b>	<b>10</b>
<b>Lovisa-Lovisa</b>	<b>2</b>	<b>-</b>	<b>-</b>	<b>-</b>	<b>-</b>	<b>-</b>	<b>-</b>	<b>-</b>	<b>-</b>	<b>-</b>	<b>2</b>
<b>Lojja-Lojo</b>	<b>28</b>	<b>9</b>	<b>2</b>	<b>3</b>	<b>-</b>	<b>2</b>	<b>-</b>	<b>1</b>	<b>-</b>	<b>2</b>	<b>9</b>
<b>Porvoo-Borgå</b>	<b>27</b>	<b>6</b>	<b>2</b>	<b>4</b>	<b>1</b>	<b>3</b>	<b>-</b>	<b>1</b>	<b>-</b>	<b>4</b>	<b>6</b>
<b>Tuusula-Tusby</b>	<b>32</b>	<b>12</b>	<b>1</b>	<b>2</b>	<b>2</b>	<b>2</b>	<b>-</b>	<b>-</b>	<b>5</b>	<b>-</b>	<b>7</b>
<b>Taajaan asutut kunnat Tätortskommuner Semi-urban municipalities</b>	<b>235</b>	<b>58</b>	<b>1</b>	<b>90</b>	<b>11</b>	<b>13</b>	<b>-</b>	<b>6</b>	<b>7</b>	<b>7</b>	<b>41</b>
<b>Karjaa-Karis</b>	<b>8</b>	<b>3</b>	<b>-</b>	<b>-</b>	<b>-</b>	<b>-</b>	<b>-</b>	<b>1</b>	<b>1</b>	<b>-</b>	<b>3</b>
<b>Karkkila-Högfors</b>	<b>14</b>	<b>-</b>	<b>-</b>	<b>1</b>	<b>-</b>	<b>-</b>	<b>-</b>	<b>1</b>	<b>1</b>	<b>3</b>	<b>7</b>
<b>Kirkkonummi-Kyrkslätt</b>	<b>31</b>	<b>6</b>	<b>-</b>	<b>4</b>	<b>2</b>	<b>5</b>	<b>-</b>	<b>-</b>	<b>1</b>	<b>-</b>	<b>13</b>
<b>Mäntsälä</b>	<b>26</b>	<b>12</b>	<b>-</b>	<b>3</b>	<b>5</b>	<b>2</b>	<b>-</b>	<b>1</b>	<b>-</b>	<b>-</b>	<b>3</b>
<b>Nurmijärvi</b>	<b>31</b>	<b>25</b>	<b>-</b>	<b>-</b>	<b>1</b>	<b>1</b>	<b>-</b>	<b>1</b>	<b>-</b>	<b>1</b>	<b>2</b>
<b>Orimattila</b>	<b>88</b>	<b>2</b>	<b>-</b>	<b>77</b>	<b>-</b>	<b>1</b>	<b>-</b>	<b>1</b>	<b>2</b>	<b>1</b>	<b>4</b>
<b>Sipoo-Säbo</b>	<b>14</b>	<b>2</b>	<b>1</b>	<b>3</b>	<b>1</b>	<b>-</b>	<b>-</b>	<b>1</b>	<b>1</b>	<b>2</b>	<b>3</b>
<b>Tammisaari-Ekenäs</b>	<b>7</b>	<b>3</b>	<b>-</b>	<b>1</b>	<b>-</b>	<b>-</b>	<b>-</b>	<b>-</b>	<b>-</b>	<b>-</b>	<b>3</b>
<b>Vihä-Vichis</b>	<b>16</b>	<b>5</b>	<b>-</b>	<b>1</b>	<b>2</b>	<b>4</b>	<b>-</b>	<b>-</b>	<b>1</b>	<b>-</b>	<b>3</b>
<b>Maaseutumaiset kunnat Landsbygdskommuner Rural municipalities</b>	<b>44</b>	<b>7</b>	<b>-</b>	<b>13</b>	<b>1</b>	<b>-</b>	<b>1</b>	<b>2</b>	<b>4</b>	<b>2</b>	<b>14</b>
<b>Artjärvi-Artsjö</b>	<b>1</b>	<b>-</b>	<b>-</b>	<b>1</b>	<b>-</b>	<b>-</b>	<b>-</b>	<b>-</b>	<b>-</b>	<b>-</b>	<b>-</b>
<b>Askola</b>	<b>2</b>	<b>-</b>	<b>-</b>	<b>-</b>	<b>-</b>	<b>-</b>	<b>-</b>	<b>-</b>	<b>-</b>	<b>-</b>	<b>2</b>
<b>Inkoo-Ingå</b>	<b>3</b>	<b>2</b>	<b>-</b>	<b>1</b>	<b>-</b>	<b>-</b>	<b>-</b>	<b>-</b>	<b>-</b>	<b>-</b>	<b>-</b>

	EKA - PFF			KIPU - EBP								
	Väänänen	Yhteensä Totalt Total	Kakkonen	Kontro	Luttinen	Siren	Veivo	Yhteensä Totalt Total	Bergström	Pirtola	Virtanen	Wallenius
<b>Koko maa - Hela landet - Whole country</b>	239	1909	222	155	267	717	548	29215	696	209	28092	218
<b>Kaupunkimaiset kunnat Urbana kommuner Urban municipalities</b>	67	1282	129	99	192	456	406	19676	521	162	18848	145
<b>Taajaan asutut kunnat Tätortskommuner Semi-urban municipalities</b>	18	271	41	26	24	109	71	4100	70	22	3976	32
<b>Maaseutumaiset kunnat Landsbygdskommuner Rural municipalities</b>	154	356	52	30	51	152	71	5439	105	25	5268	41
<b>Helsinki - Helsingfors</b>												
<b>Helsinki-Helsingfors</b>	10	341	26	36	34	77	168	3634	165	55	3381	33
<b>Uusimaa - Nyland</b>	5	357	26	24	107	93	107	4428	155	42	4204	27
<b>Kaupunkimaiset kunnat Urbana kommuner Urban municipalities</b>	4	303	19	17	100	71	96	3434	118	34	3259	23
<b>Espoo-Esbo</b>	1	72	3	4	13	15	37	1101	31	16	1047	7
<b>Hanko-Hangö</b>	-	4	-	-	-	3	1	35	2	-	33	-
<b>Vantaa-Vanda</b>	1	152	6	8	76	29	33	1132	45	7	1072	8
<b>Hyvinkää-Hyvinge</b>	-	16	5	-	2	3	6	228	7	7	211	3
<b>Järvenpää-Träskända</b>	1	15	-	-	4	4	7	180	5	1	171	3
<b>Kauniainen-Grankulla</b>	-	-	-	-	-	-	-	17	2	-	15	-
<b>Kerava-Kervo</b>	-	14	3	2	1	4	4	184	11	1	172	-
<b>Lovisa-Lovisa</b>	-	-	-	-	-	-	-	24	1	-	22	1
<b>Lojja-Lojo</b>	-	12	1	3	2	3	3	189	3	-	185	1
<b>Porvoo-Borgå</b>	-	12	1	-	1	6	4	190	5	1	184	-
<b>Tuusula-Tusby</b>	1	6	-	-	1	4	1	154	6	1	147	-
<b>Taajaan asutut kunnat Tätortskommuner Semi-urban municipalities</b>	1	44	7	4	5	19	9	776	25	5	743	3
<b>Karjaa-Karis</b>	-	-	-	-	-	-	-	26	-	-	26	-
<b>Karkkila-Högfors</b>	1	5	1	1	-	2	1	47	1	1	45	-
<b>Kirkkonummi-Kyrkslätt</b>	-	4	1	-	1	1	1	167	3	-	164	-
<b>Mäntsälä</b>	-	2	1	-	-	-	1	55	3	1	51	-
<b>Nurmijärvi</b>	-	10	2	-	1	5	2	180	6	1	172	1
<b>Orimattila</b>	-	8	1	1	1	4	1	55	-	-	54	1
<b>Spoo-Sibbo</b>	-	4	1	1	-	2	-	74	4	1	69	-
<b>Tammisaari-Ekenäs</b>	-	4	-	-	-	3	1	21	2	-	19	-
<b>Vihä-Vichtis</b>	-	7	-	1	2	2	2	151	6	1	143	1
<b>Maaseutumaiset kunnat Landsbygdskommuner Rural municipalities</b>	-	10	-	3	2	3	2	218	12	3	202	1
<b>Artjärvi-Artsjö</b>	-	1	-	1	-	-	-	4	-	-	4	-
<b>Askola</b>	-	1	-	-	-	1	-	11	-	-	11	-
<b>Inkoo-Ingå</b>	-	-	-	-	-	-	-	20	2	-	18	-

PS - SAF											
Vaalipiiri ja kunta Valkrets och kommun Constituency and municipality	Yhteensä Totalt Total	Jakkola	Jokikokko	Kuisma	Lahnelampi	Leppänen	Lindell	Metsä- Ketelä	Niemi	Sirala	Soini
Karjalohja-Karistojo	1	-	-	-	-	-	-	-	-	-	1
Lapinjärvi-Lappträsk	1	-	-	-	-	-	-	1	-	-	-
Lijendal	-	-	-	-	-	-	-	-	-	-	-
Myrskylä-Mörskom	9	-	-	7	-	-	-	-	-	-	2
Nummi-Pusula	8	-	-	-	-	-	-	1	1	1	5
Pernaja-Pernä	1	-	-	-	1	-	-	-	-	-	-
Pohja-Pojo	-	-	-	-	-	-	-	-	-	-	-
Pornainen-Borgnäs	7	4	-	-	-	-	-	-	2	-	1
Pukkila	3	-	-	3	-	-	-	-	-	-	-
Ruotsinpyhtää-Strömlors	2	-	-	1	-	-	1	-	-	-	-
Sammatti	2	-	-	-	-	-	-	-	-	-	2
Siuntio-Sjundeå	4	1	-	-	-	-	-	-	1	1	1
<b>Varsinais-Suomi - Egentliga Finland</b>	<b>723</b>	<b>400</b>	<b>8</b>	<b>25</b>	<b>6</b>	<b>26</b>	<b>54</b>	<b>13</b>	<b>20</b>	<b>18</b>	<b>146</b>
<b>Kaupunkimaiset kunnat Urbana kommuner Urban municipalities</b>	<b>425</b>	<b>286</b>	<b>5</b>	<b>10</b>	<b>1</b>	<b>13</b>	<b>26</b>	<b>9</b>	<b>12</b>	<b>7</b>	<b>51</b>
Kaarina - S:t Karins	14	5	-	2	-	-	2	-	1	-	3
Loimaa	14	-	-	-	-	1	4	1	1	-	7
Naalai-Nådendal	20	14	1	1	-	-	1	1	1	1	-
Raisio-Reso	42	34	-	-	-	5	2	-	-	1	-
Salo	15	2	1	1	-	-	2	1	1	-	7
Turku-Åbo	320	231	3	6	1	7	15	6	8	5	34
<b>Taajaan asutut kunnat Tätortskommuner Semi-urban municipalities</b>	<b>94</b>	<b>47</b>	<b>1</b>	<b>3</b>	<b>-</b>	<b>3</b>	<b>5</b>	<b>4</b>	<b>1</b>	<b>3</b>	<b>27</b>
Laitila	11	5	-	-	-	-	2	-	-	1	3
Lieto-Lundo	37	19	-	1	-	1	-	1	1	2	12
Parainen-Pargas	5	3	-	-	-	1	1	-	-	-	-
Paimio-Pemar	8	4	-	-	-	-	1	3	-	-	-
Piikkiö-Piiks	19	15	-	-	-	-	1	-	-	-	3
Uusikaupunki-Nystad	14	1	1	2	-	1	-	-	-	-	9
<b>Maaseutumaiset kunnat Landsbygdskommuner Rural municipalities</b>	<b>204</b>	<b>67</b>	<b>2</b>	<b>12</b>	<b>5</b>	<b>10</b>	<b>23</b>	<b>-</b>	<b>7</b>	<b>8</b>	<b>68</b>
Alastaro	6	3	-	1	-	-	2	-	-	-	-
Askainen-Villnäs	2	-	-	-	-	-	1	-	-	-	1
Aura	11	8	-	1	-	-	-	-	-	-	2
Dragsfjärd	1	-	-	-	-	1	-	-	-	-	-
Halikko	7	-	-	2	-	-	-	-	-	3	2
Houtskari-Houtskär	-	-	-	-	-	-	-	-	-	-	-
Iniö	-	-	-	-	-	-	-	-	-	-	-
Karainen	3	-	1	-	-	-	1	-	1	-	-
Kemiö-Kimito	2	-	-	-	-	-	-	-	-	-	2
Kiikala	1	-	-	-	-	-	-	-	-	1	-
Kisko	1	1	-	-	-	-	-	-	-	-	-
Kodisjoki	-	-	-	-	-	-	-	-	-	-	-
Korppoo-Korpo	-	-	-	-	-	-	-	-	-	-	-
Koski TI	-	-	-	-	-	-	-	-	-	-	-
Kustavi-Gustavs	3	2	-	-	-	-	1	-	-	-	-
Kuusjoki	3	-	-	1	-	-	-	-	-	-	2

Vaalipiiri ja kunta Valokrets och kommun Constituency and municipality	EKA - PFF				KIPU - EBP							
	Väänänen	Yhteensä	Kakkonen	Kontro	Luttinen	Siren	Veivo	Yhteensä	Bergström	Pirtola	Virtanen	Wallenius
		Totallt						Totallt				
		Total						Total				
Karjalohja-Karislojo	-	-	-	-	-	-	-	8	1	1	6	-
Lapinjärvi-Lappträsk	-	-	-	-	-	-	-	9	-	1	8	-
Liljendal	-	-	-	-	-	-	-	3	-	1	2	-
Myrskylä-Mörskom	-	1	-	-	-	-	1	10	-	-	10	-
Nummi-Pusula	-	3	-	-	1	1	1	38	2	-	36	-
Pernaja-Pernä	-	-	-	-	-	-	-	7	-	-	6	1
Pohja-Pojo	-	1	-	1	-	-	-	12	-	-	12	-
Pornainen-Borgnäs	-	1	-	-	1	-	-	18	1	-	17	-
Pukkiä	-	-	-	-	-	-	-	9	-	-	9	-
Ruotsinpyhtää-Strömfors	-	1	-	-	-	-	1	19	1	-	18	-
Sammatti	-	-	-	-	-	-	-	21	2	-	19	-
Siuntio-Sjundeå	-	1	-	1	-	-	-	29	3	-	26	-
<b>Varsinais-Suomi - Egentliga Finland</b>	<b>7</b>	<b>122</b>	<b>8</b>	<b>11</b>	<b>13</b>	<b>56</b>	<b>34</b>	<b>2035</b>	<b>52</b>	<b>11</b>	<b>1962</b>	<b>10</b>
<b>Kaupunkimaiset kunnat Urbana kommuner</b>												
<b>Urban municipalities</b>	<b>5</b>	<b>71</b>	<b>5</b>	<b>5</b>	<b>7</b>	<b>31</b>	<b>23</b>	<b>1267</b>	<b>36</b>	<b>8</b>	<b>1216</b>	<b>7</b>
Kaarina - S:t Karins	1	3	-	-	-	2	1	96	4	-	92	-
Loimaa	-	-	-	-	-	-	-	34	1	-	33	-
Naantali-Nädendal	-	4	1	-	-	2	1	68	3	-	65	-
Raisio-Reso	-	13	2	1	-	6	4	105	-	-	105	-
Salo	-	7	1	1	-	4	1	133	6	1	126	-
Turku-Åbo	4	44	1	3	7	17	16	831	22	7	795	7
<b>Taajaan asutut kunnat Tätortskommuner</b>												
<b>Semi-urban municipalities</b>	<b>-</b>	<b>19</b>	<b>-</b>	<b>2</b>	<b>1</b>	<b>12</b>	<b>4</b>	<b>225</b>	<b>6</b>	<b>-</b>	<b>218</b>	<b>1</b>
Laitila	-	3	-	-	-	3	-	25	1	-	24	-
Lieto-Lundo	-	4	-	-	1	2	1	40	1	-	38	1
Parainen-Pargas	-	2	-	1	-	-	1	26	1	-	25	-
Paimio-Pemar	-	3	-	1	-	-	2	43	1	-	42	-
Piikkiö-Pikis	-	4	-	-	-	4	-	23	1	-	22	-
Uusikaupunki-Nystad	-	3	-	-	-	3	-	68	1	-	67	-
<b>Maaseutumaiset kunnat Landsbygdskommuner</b>												
<b>Rural municipalities</b>	<b>2</b>	<b>32</b>	<b>3</b>	<b>4</b>	<b>5</b>	<b>13</b>	<b>7</b>	<b>543</b>	<b>10</b>	<b>3</b>	<b>528</b>	<b>2</b>
Alastaro	-	1	-	-	1	-	-	10	1	1	8	-
Askainen-Vilnäs	-	-	-	-	-	-	-	3	-	-	3	-
Aura	-	1	-	-	1	-	-	9	-	-	9	-
Dragsfjärd	-	-	-	-	-	-	-	4	-	-	4	-
Halikko	-	3	-	1	-	2	-	62	1	1	60	-
Houtskari-Houtskär	-	-	-	-	-	-	-	1	1	-	-	-
Ino	-	-	-	-	-	-	-	-	-	-	-	-
Karainen	-	1	-	-	-	1	-	20	-	-	20	-
Kerniö-Kimito	-	-	-	-	-	-	-	12	-	-	11	1
Kiikala	-	-	-	-	-	-	-	9	1	-	8	-
Kisko	-	2	-	-	-	1	1	10	-	1	9	-
Kodisjoki	-	-	-	-	-	-	-	-	-	-	-	-
Korppoo-Korpo	-	-	-	-	-	-	-	1	-	-	1	-
Koski TI	-	2	1	-	-	-	1	12	1	-	11	-
Kustavi-Gustavs	-	-	-	-	-	-	-	2	-	-	2	-
Kuusjoki	-	-	-	-	-	-	-	6	-	-	6	-

PS - SAF											
Vaalipiiri ja kunta Valkrets och kommun Constituency and municipality	Yhteensä Totalt Total	Jakkila	Jokkio	Kuisma	Lahnalampi	Leppänen	Lindell	Metsä- Ketelä	Niemi	Sirala	Soini
Lemu	2	1	-	-	1	-	-	-	-	-	-
Loimaan kunta- Loimaa kommun	14	2	1	-	1	-	7	-	-	-	2
Marttila	28	3	-	-	1	5	1	-	-	-	17
Masku	6	5	-	-	-	-	-	-	-	-	1
Mellila	-	-	-	-	-	-	-	-	-	-	-
Merimasku	1	-	-	-	-	-	1	-	-	-	-
Mietoinen	2	1	-	-	-	-	-	-	-	-	1
Muurta	1	-	-	-	-	-	-	-	-	-	1
Mynämäki	8	4	-	-	-	-	-	-	-	-	4
Nauvo-Nagu	-	-	-	-	-	-	-	-	-	-	-
Nousiainen-Nousis	8	3	-	-	-	-	1	-	2	-	2
Oripää	4	2	-	-	-	-	2	-	-	-	-
Pemio-Björns	11	4	-	5	-	-	-	-	2	-	-
Pertteli	3	-	-	-	-	-	2	-	-	1	-
Pyhäranta	3	-	-	-	-	-	2	-	-	1	-
Pöytyä	15	-	-	-	-	1	-	-	-	-	14
Rusko	9	8	-	-	-	1	-	-	-	-	-
Rymällytä-Rimto	4	2	-	-	-	1	1	-	-	-	-
Sauvo-Sagu	9	4	-	-	-	-	1	-	1	-	3
Somero	17	2	-	2	2	-	-	-	1	1	9
Suomusjärvi	-	-	-	-	-	-	-	-	-	-	-
Särkisalo-Finby	-	-	-	-	-	-	-	-	-	-	-
Taivassalo-Tövsala	2	2	-	-	-	-	-	-	-	-	-
Tarvasjoki	6	-	-	-	-	-	-	-	-	1	5
Vahto	2	2	-	-	-	-	-	-	-	-	-
Vehmaa	7	6	-	-	-	1	-	-	-	-	-
Velkua	-	-	-	-	-	-	-	-	-	-	-
Västernärjed	-	-	-	-	-	-	-	-	-	-	-
Yläne	2	2	-	-	-	-	-	-	-	-	-
<b>Satakunta</b>	<b>749</b>	<b>87</b>	<b>4</b>	<b>11</b>	<b>8</b>	<b>11</b>	<b>437</b>	<b>48</b>	<b>7</b>	<b>5</b>	<b>128</b>
<b>Kaupunkimaiset kunnat</b> Urbana kommuner Urban municipalities	<b>230</b>	<b>25</b>	<b>1</b>	<b>5</b>	<b>3</b>	<b>5</b>	<b>141</b>	<b>24</b>	<b>1</b>	<b>2</b>	<b>21</b>
Harjavalta	38	2	-	-	-	-	34	-	-	-	2
Pori-Björneborg	117	14	1	4	3	3	56	20	1	-	14
Rauma-Raumo	51	8	-	-	-	2	38	-	-	-	3
Ulvila-Ulvsby	24	1	-	1	-	-	13	4	-	2	2
<b>Taajaan asutut kunnat</b> Tätortskommuner Semi-urban municipalities	<b>299</b>	<b>42</b>	<b>2</b>	<b>4</b>	<b>1</b>	<b>2</b>	<b>194</b>	<b>1</b>	<b>2</b>	<b>2</b>	<b>48</b>
Eura	35	1	-	1	-	-	32	-	-	-	1
Huittinen	75	4	-	-	-	-	67	-	-	1	3
Kankaanpää	47	6	2	1	-	1	17	-	1	-	18
Kokemäki-Kumo	62	16	-	2	-	1	41	-	-	-	2
Nakkila	18	1	-	-	-	-	10	-	1	-	6
Noormarkku-Normark	13	-	-	-	-	-	11	1	-	-	1
Vammala	49	14	-	-	1	-	16	-	-	1	17
<b>Maaseutumaiset kunnat</b> Landsbygdskommuner Rural municipalities	<b>220</b>	<b>20</b>	<b>1</b>	<b>2</b>	<b>4</b>	<b>4</b>	<b>102</b>	<b>23</b>	<b>4</b>	<b>1</b>	<b>59</b>

Vaali piiri ja kunta Valkrets och kommun Constituency and municipality	EKA - PFF					KIPU - EBP						
	Väänänen	Yhteensä Totalt Total	Kalkkonen	Kontro	Lutinen	Siren	Veivo	Yhteensä Totalt Total	Bergström	Pirtola	Virtanen	Wallenius
Lemu	-	-	-	-	-	-	-	3	-	-	3	-
Loimaan kunta- Loimaa kommun	1	3	-	-	-	3	-	39	-	-	39	-
Marttila	1	-	-	-	-	-	-	18	1	-	17	-
Masku	-	3	-	1	-	1	1	27	-	-	27	-
Mellilä	-	-	-	-	-	-	-	9	-	-	9	-
Merimasku	-	-	-	-	-	-	-	1	-	-	1	-
Mietoinen	-	1	-	-	-	1	-	9	-	-	9	-
Muurta	-	-	-	-	-	-	-	6	1	-	5	-
Mynämäki	-	1	1	-	-	-	-	30	-	-	30	-
Nauvo-Nagu	-	-	-	-	-	-	-	5	-	-	5	-
Nousiainen-Nousis	-	2	-	1	-	1	-	9	-	-	9	-
Oripää	-	-	-	-	-	-	-	13	-	-	13	-
Pemiö-Björnå	-	1	-	1	-	-	-	31	-	-	31	-
Perteli	-	-	-	-	-	-	-	27	-	-	26	1
Pyhäranta	-	1	1	-	-	-	-	6	-	-	6	-
Pöytyä	-	-	-	-	-	-	-	26	-	-	26	-
Rusko	-	-	-	-	-	-	-	19	-	-	19	-
Rymättylä-Rimito	-	-	-	-	-	-	-	8	-	-	8	-
Sauvo-Sagu	-	1	-	-	1	-	-	5	-	-	5	-
Somero	-	6	-	-	2	1	3	38	3	-	35	-
Suomusjärvi	-	1	-	-	-	1	-	3	-	-	3	-
Särkisalo-Finby	-	-	-	-	-	-	-	1	-	-	1	-
Taivassalo-Tövsala	-	-	-	-	-	-	-	5	-	-	5	-
Tarvasjoki	-	-	-	-	-	-	-	7	-	-	7	-
Vahto	-	-	-	-	-	-	-	4	-	-	4	-
Vehmaa	-	-	-	-	-	-	-	17	-	-	17	-
Velkua	-	-	-	-	-	-	-	3	-	-	3	-
Västernärjed	-	-	-	-	-	-	-	1	-	-	1	-
Yläne	-	2	-	-	-	1	1	12	-	-	12	-
<b>Satakunta</b>	<b>3</b>	<b>76</b>	<b>8</b>	<b>9</b>	<b>5</b>	<b>40</b>	<b>14</b>	<b>1708</b>	<b>39</b>	<b>8</b>	<b>1653</b>	<b>17</b>
<b>Kaupunkimaiset kunnat</b> Urban kommuner Urban municipalities	<b>2</b>	<b>33</b>	<b>3</b>	<b>5</b>	<b>2</b>	<b>19</b>	<b>4</b>	<b>757</b>	<b>19</b>	<b>3</b>	<b>725</b>	<b>10</b>
Harjavalta	-	1	-	-	-	1	-	48	-	-	48	-
Pori-Björneborg	1	15	1	2	1	7	4	490	14	3	467	6
Rauma-Raumo	-	13	1	3	1	8	-	156	4	-	150	2
Ulvila-Ulvsby	1	4	1	-	-	3	-	63	1	-	60	2
<b>Taajaan asutut kunnat</b> Tätortskommuner Semi-urban municipalities	<b>1</b>	<b>27</b>	<b>4</b>	<b>3</b>	<b>2</b>	<b>11</b>	<b>7</b>	<b>551</b>	<b>6</b>	<b>4</b>	<b>536</b>	<b>5</b>
Eura	-	3	2	-	-	-	1	37	1	-	36	-
Huittinen	-	1	-	-	-	1	-	88	-	-	88	-
Kankaanpää	1	7	-	1	2	2	2	123	1	1	119	2
Kokemäki-Kumo	-	8	1	2	-	3	2	99	2	2	52	3
Nakkola	-	2	-	-	-	-	2	30	-	1	29	-
Noormarkku-Normark	-	-	-	-	-	-	-	47	1	-	46	-
Vammala	-	6	1	-	-	5	-	167	1	-	166	-
<b>Maaseutumaiset kunnat</b> Landsbygdskommuner Rural municipalities	<b>-</b>	<b>16</b>	<b>1</b>	<b>1</b>	<b>1</b>	<b>10</b>	<b>3</b>	<b>400</b>	<b>5</b>	<b>1</b>	<b>392</b>	<b>2</b>

PS - SAF											
Vaalipiiri ja kunta Valkrets och kommun Constituency and municipality	Yhteensä Totalt Total	Jakkola	Jokio	Kuisma	Lahnalampi	Leppänen	Lindell	Metsä- Ketelä	Niemi	Siirala	Soini
Eurajoki-Euraänne	11	4	-	1	-	-	6	-	-	-	-
Honkajoki	10	-	-	-	-	1	1	2	1	-	5
Jämijärvi	12	-	-	-	-	-	-	-	1	-	11
Karvia	27	-	-	-	-	-	1	20	-	-	6
Kiikoinen	6	-	-	-	-	-	3	-	-	-	3
Kukainen	4	-	-	-	-	-	3	-	-	-	1
Kullaa	8	-	-	-	1	-	7	-	-	-	-
Köyliö-Kjulo	8	-	-	-	1	-	7	-	-	-	-
Lappi	7	-	-	-	-	-	6	-	-	-	1
Lavia	5	-	-	-	-	-	5	-	-	-	-
Luvia	11	-	-	-	2	-	8	-	-	-	1
Merikarvia-Sastmola	8	-	-	-	-	-	6	-	1	-	1
Pomarkku-Pämarck	14	2	-	-	-	-	11	-	-	-	1
Punkalaidun	19	3	-	-	-	2	5	-	-	-	9
Säkkinen	28	4	-	-	-	-	9	-	-	-	15
Suodenniemi	5	-	1	-	-	-	1	-	-	-	3
Säkylä	12	-	-	-	-	-	9	-	-	1	2
Vampula	10	7	-	-	-	-	2	1	-	-	-
Äetsä	15	-	-	1	-	1	12	-	1	-	-
<b>Häme - Tavastland</b>	<b>403</b>	<b>173</b>	<b>5</b>	<b>70</b>	<b>11</b>	<b>15</b>	<b>15</b>	<b>16</b>	<b>12</b>	<b>11</b>	<b>72</b>
<b>Kaupunkimaiset kunnat</b> Urbana kommuner Urban municipalities	<b>217</b>	<b>107</b>	<b>2</b>	<b>31</b>	<b>8</b>	<b>10</b>	<b>9</b>	<b>10</b>	<b>6</b>	<b>7</b>	<b>27</b>
Forssa	10	2	-	-	1	2	-	-	1	-	4
Hämeenlinna-Tavastehus	72	42	-	2	-	4	2	4	1	5	12
Lahti-Lahtis	119	59	1	28	7	4	2	3	3	2	10
Riihimäki	16	4	1	1	-	-	5	3	1	-	1
<b>Taajaan asutut kunnat</b> Tätortskommuner Semi-urban municipalities	<b>103</b>	<b>54</b>	<b>1</b>	<b>20</b>	<b>1</b>	<b>1</b>	<b>-</b>	<b>5</b>	<b>3</b>	<b>3</b>	<b>13</b>
Asikkala	20	12	-	3	1	-	-	2	1	-	1
Hattula	24	14	-	-	-	-	-	1	1	1	7
Hollola	37	23	-	9	-	-	-	-	-	1	2
Janakkala	12	4	1	3	-	1	-	-	-	1	2
Nastola	22	5	1	8	-	1	-	2	1	1	3
<b>Maaseutumaiset kunnat</b> Landsbygdskommuner Rural municipalities	<b>83</b>	<b>12</b>	<b>2</b>	<b>19</b>	<b>2</b>	<b>4</b>	<b>6</b>	<b>1</b>	<b>3</b>	<b>1</b>	<b>32</b>
Hauho	9	3	-	2	-	-	-	-	-	-	4
Hausjärvi	7	-	-	2	-	1	1	-	1	-	2
Humppila	2	-	-	-	-	-	-	-	-	-	2
Jokioinen-Jockis	4	3	-	1	-	-	-	-	-	-	-
Kahvila	4	-	-	-	-	-	-	-	-	-	4
Hämeenkoski	5	-	-	2	-	-	-	-	-	-	2
Kärkölä	11	-	1	6	-	-	-	-	1	-	3
Lammi	6	-	-	-	1	-	-	-	1	-	4
Loppi	8	-	-	-	1	-	3	1	-	-	3
Padasjoki	5	1	-	3	-	-	-	-	-	-	1
Renko	-	-	-	-	-	-	-	-	-	-	-
Tammela	2	-	-	-	-	-	-	-	-	-	2
Tuulos	1	-	-	-	-	-	-	-	-	-	1



Vaalipiiri ja kunta Valkrets och kommun Constituency and municipality	EKA - PFF					KIPU - EBP						
	Vääränen	Yhteensä Totalt Total	Kakkonen	Kontro	Luttinen	Siren	Veivo	Yhteensä Totalt Total	Bergström	Pirtola	Virtanen	Wallenius
Eurajoki-Euraäänne	-	1	-	-	-	1	-	21	1	-	19	1
Honkajoki	-	-	-	-	-	-	-	25	-	-	25	-
Jämijärvi	-	3	1	-	1	-	1	26	-	-	26	-
Karvia	-	1	-	-	-	1	-	11	-	-	11	-
Kliikoinen	-	1	-	-	-	1	-	7	-	-	7	-
Kiukainen	-	-	-	-	-	-	-	7	-	-	7	-
Kullaa	-	1	-	-	-	1	-	27	-	-	27	-
Köyliö-Kjulo	-	1	-	-	-	1	-	19	-	-	18	1
Lappi	-	-	-	-	-	-	-	10	-	1	9	-
Lavia	-	-	-	-	-	-	-	17	-	-	17	-
Luvia	-	-	-	-	-	-	-	18	-	-	18	-
Merikarvia-Sastmola	-	-	-	-	-	-	-	21	1	-	20	-
Pomarkku-Pämark	-	-	-	-	-	-	-	19	1	-	18	-
Punkalaidun	-	1	-	-	-	1	-	36	-	-	36	-
Säikainen	-	-	-	-	-	-	-	9	-	-	9	-
Suodenniemi	-	-	-	-	-	-	-	15	-	-	15	-
Säkylä	-	3	-	1	-	-	2	26	-	-	26	-
Vampula	-	3	-	-	-	3	-	11	-	-	11	-
Äetsä	-	1	-	-	-	1	-	75	2	-	73	-
<b>Häme - Tavastland</b>	<b>3</b>	<b>176</b>	<b>54</b>	<b>7</b>	<b>22</b>	<b>45</b>	<b>48</b>	<b>2269</b>	<b>41</b>	<b>14</b>	<b>2197</b>	<b>17</b>
<b>Kaupunkimaiset kunnat</b> Urbana kommuner Urban municipalities	-	101	35	5	12	23	26	1329	24	10	1286	9
Forssa	-	7	1	-	1	2	3	129	2	-	126	1
Hämeenlinna-Tavastehus	-	19	4	2	1	4	8	470	6	4	456	4
Lahti-Lahtis	-	57	23	3	8	13	10	520	12	5	501	2
Riihimäki	-	18	7	-	2	4	5	210	4	1	203	2
<b>Taajaan asutut kunnat</b> Tätortskommuner Semi-urban municipalities	2	37	12	-	2	8	15	319	5	3	307	4
Asikkala	-	15	2	-	1	1	11	38	-	-	38	-
Hattula	-	2	1	-	-	1	-	86	1	-	84	1
Hollola	2	8	4	-	-	4	-	130	2	1	127	-
Janakkala	-	5	-	1	1	3	-	121	4	-	116	1
Nastola	-	12	5	-	1	2	4	65	2	2	58	3
<b>Maaseutumaiset kunnat</b> Landsbygdskommuner Rural municipalities	1	38	7	2	8	14	7	621	12	1	604	4
Hauho	-	-	-	-	-	-	-	38	-	-	38	-
Hausjärvi	-	3	1	-	-	1	1	50	1	-	49	-
Humppila	-	2	1	-	-	1	-	21	1	-	20	-
Jokioinen-Jockis	-	4	-	-	-	2	2	32	2	-	30	-
Kalvola	-	2	-	-	-	2	-	29	2	-	27	-
Hämeenkoski	1	4	1	-	2	-	1	12	-	-	12	-
Kärkölä	-	1	-	-	-	1	-	26	-	-	26	-
Lammi	-	1	1	-	-	-	-	33	-	1	32	-
Loppi	-	3	-	-	1	-	2	64	-	-	64	-
Padasjoki	-	7	2	1	4	-	-	25	1	-	24	-
Renko	-	-	-	-	-	-	-	22	-	-	22	-
Tammela	-	2	1	-	-	1	-	30	-	-	28	2
Tuulos	-	1	-	-	-	1	-	20	-	-	20	-

PS - SAF											
Vaalipiiri ja kunta Valkrets och kommun Constituency and municipality	Yhteensä Totalt Total	Jakkila	Jokikokko	Kuisma	Lahmalampi	Leppänen	Lindell	Metsä- Ketelä	Niemi	Siirala	Soini
Urjala	2	1	-	-	-	-	1	-	-	-	-
Ypäjä	5	-	-	-	-	2	1	-	-	-	2
<b>Pirkanmaa - Birkaland</b>	<b>699</b>	<b>322</b>	<b>3</b>	<b>29</b>	<b>12</b>	<b>17</b>	<b>18</b>	<b>99</b>	<b>29</b>	<b>11</b>	<b>154</b>
Kaupunkimaiset kunnat Urbana kommuner Urban municipalities											
	418	233	2	18	6	12	11	17	18	8	89
Kangasala	39	26	-	2	-	-	3	-	2	-	6
Mänttä	5	2	-	-	1	-	-	2	-	-	-
Nokia	45	26	1	1	-	-	2	2	2	3	8
Pirkkala-Birkala	13	10	-	-	-	-	-	1	-	-	1
Tampere-Tammerfors	255	137	1	14	4	8	3	11	10	4	62
Toijala	5	1	-	-	-	1	-	1	-	-	2
Valkeakoski	26	11	-	1	-	2	1	-	3	1	5
Viala	2	1	-	-	-	-	-	-	-	-	1
Ylöjärvi	28	19	-	-	1	1	2	-	1	-	4
Taajaan asutut kunnat Tätortskommuner Semi-urban municipalities											
	92	31	1	2	-	2	3	16	5	3	29
Hämeenkyrö-Tavastkyro	13	2	-	1	-	-	1	1	1	1	6
Lempäälä	16	7	-	1	-	1	1	-	3	1	2
Orivesi	7	4	-	-	-	-	-	-	-	1	2
Parkano	56	18	1	-	-	1	1	15	1	-	19
Maaseutumaiset kunnat Landsbygdskommuner Rural municipalities											
	189	58	-	9	6	3	4	66	6	-	36
Ikaalinen-Ikalis	6	3	-	2	1	-	-	-	-	-	-
Juupajoki	8	7	-	-	-	-	-	-	-	-	1
Kihniö	29	11	-	3	-	-	-	9	1	-	5
Kuhmalahti	1	-	-	-	-	-	1	-	-	-	-
Kuorevesi	1	1	-	-	-	-	-	-	-	-	-
Kuru	16	2	-	-	-	-	-	12	-	-	1
Kylmäkoski	10	-	-	3	1	-	-	-	-	-	6
Luopioinen	7	4	-	-	-	-	-	-	-	-	3
Längelmäki	2	-	-	-	-	-	-	1	1	-	-
Mouhijärvi	3	-	-	-	-	-	-	-	-	-	3
Pälkäne	5	2	-	-	1	-	-	1	-	-	1
Ruovesi	16	-	-	-	-	1	1	8	1	-	5
Sahalahti	10	8	-	-	-	1	-	-	1	-	-
Vesilahti	2	-	-	-	2	-	-	-	-	-	-
Vijakkala	5	2	-	-	-	-	1	1	1	-	-
Vitppula	22	9	-	1	-	1	1	7	1	-	2
Virrat-Virdois	46	9	-	-	1	-	-	27	-	-	9
<b>Kymi - Kymmene</b>	<b>322</b>	<b>87</b>	<b>5</b>	<b>20</b>	<b>4</b>	<b>85</b>	<b>8</b>	<b>5</b>	<b>14</b>	<b>15</b>	<b>70</b>
Kaupunkimaiset kunnat Urbana kommuner Urban municipalities											
	183	42	1	13	3	49	6	4	8	12	37
Hamina-Fredrikshamn	7	1	-	-	-	2	-	-	2	-	2
Imatra	40	7	1	2	-	9	3	-	1	2	10

Vaalipiiri ja kunta Valkrets och kommun Constituency and municipality	EKA - PFF						KIPU - EBP					
	Väänänen	Yhteensä Totalt Total	Kalkonen	Kontro	Luttinen	Siren	Veivo	Yhteensä Totalt Total	Bergström	Pirtola	Virtanen	Wallenius
Urijala	-	2	-	-	-	2	-	80	-	-	79	1
Ypjä	-	1	-	-	-	-	1	18	1	-	17	-
<b>Pirkanmaa - Birkaland</b>	<b>5</b>	<b>248</b>	<b>10</b>	<b>13</b>	<b>12</b>	<b>177</b>	<b>36</b>	<b>5810</b>	<b>57</b>	<b>20</b>	<b>5686</b>	<b>47</b>
<b>Kaupunkimaiset kunnat</b> Urbana kommuner Urban municipalities	<b>4</b>	<b>188</b>	<b>4</b>	<b>10</b>	<b>8</b>	<b>143</b>	<b>23</b>	<b>4542</b>	<b>44</b>	<b>18</b>	<b>4445</b>	<b>35</b>
Kangasala	-	9	-	-	1	8	-	275	3	-	271	1
Mänttä	-	2	-	-	-	1	1	58	1	-	57	-
Nokia	-	11	1	-	1	8	1	371	6	-	364	1
Pirkkala-Birkala	1	2	-	-	-	2	-	178	2	2	173	1
Tampere-Tammerfors	1	137	3	9	5	102	18	3079	28	16	3017	18
Toijala	-	5	-	-	-	5	-	104	2	-	102	-
Valkeakoski	2	11	-	-	1	9	1	187	-	-	177	10
Vilala	-	2	-	-	-	2	-	59	-	-	58	1
Ylöjärvi	-	9	-	1	-	6	2	231	2	-	226	3
<b>Taajaan asutut kunnat</b> Tätoriskommuner Semi-urban municipalities	<b>-</b>	<b>28</b>	<b>3</b>	<b>2</b>	<b>2</b>	<b>14</b>	<b>7</b>	<b>622</b>	<b>3</b>	<b>2</b>	<b>610</b>	<b>7</b>
Hämeenkyrö-Tavastkyro	-	5	1	1	-	-	3	104	1	1	102	-
Lempäälä	-	7	1	-	-	5	1	383	1	1	378	3
Orivesi	-	6	1	1	2	2	-	86	1	-	82	3
Parkano	-	10	-	-	-	7	3	49	-	-	48	1
<b>Maaseutumaiset kunnat</b> Landsbygdskommuner Rural municipalities	<b>1</b>	<b>32</b>	<b>3</b>	<b>1</b>	<b>2</b>	<b>20</b>	<b>6</b>	<b>646</b>	<b>10</b>	<b>-</b>	<b>631</b>	<b>5</b>
Ikaalinen-Ikalis	-	3	1	-	-	2	-	57	1	-	56	-
Juupajoki	-	-	-	-	-	-	-	23	-	-	23	-
Kihniö	-	2	-	-	-	2	-	15	-	-	15	-
Kuhmalampi	-	-	-	-	-	-	-	15	1	-	14	-
Kuorevesi	-	1	-	-	-	1	-	12	-	-	12	-
Kuru	1	-	-	-	-	-	-	48	1	-	47	-
Kylmäkoski	-	2	-	-	-	2	-	52	-	-	51	1
Luopioinen	-	2	-	-	-	-	2	27	-	-	27	-
Längelmäki	-	2	-	-	-	1	1	13	2	-	10	1
Mouhijärvi	-	-	-	-	-	-	-	46	-	-	46	-
Pälkäne	-	4	1	1	-	1	1	51	2	-	49	-
Ruovesi	-	4	-	-	1	2	1	49	-	-	48	1
Sahalahti	-	-	-	-	-	-	-	30	-	-	29	1
Vesilähti	-	3	-	-	-	3	-	42	-	-	42	-
Viljakkala	-	1	1	-	-	-	-	32	-	-	32	-
Vippula	-	6	-	-	1	4	1	51	1	-	49	1
Virmat-Virdois	-	2	-	-	-	2	-	83	2	-	81	-
<b>Kymi - Kymmene</b>	<b>9</b>	<b>98</b>	<b>17</b>	<b>5</b>	<b>7</b>	<b>35</b>	<b>34</b>	<b>1826</b>	<b>31</b>	<b>10</b>	<b>1772</b>	<b>13</b>
<b>Kaupunkimaiset kunnat</b> Urbana kommuner Urban municipalities	<b>8</b>	<b>65</b>	<b>11</b>	<b>2</b>	<b>4</b>	<b>26</b>	<b>22</b>	<b>1268</b>	<b>28</b>	<b>8</b>	<b>1224</b>	<b>8</b>
Hamina-Fredrikshamn	-	2	-	-	-	2	-	57	3	-	54	-
Imatra	5	14	2	-	-	4	8	180	2	4	172	2

PS - SAF											
Vaalipiiri ja kunta Vallorets och kommun Constituency and municipality	Yhteensä Totalt Total	Jakkila	Jokikokko	Kuisma	Lahnalampi	Leppänen	Lindell	Metsä- Ketelä	Niemi	Sirala	Soini
Kotka	37	9	-	4	-	4	2	1	1	4	11
Kouvola	24	3	-	2	1	2	-	2	3	2	9
Kuusankoski	10	1	-	2	2	2	-	-	-	1	2
Lappeenranta- Vilmanstrand	65	21	-	3	-	30	1	1	1	3	3
Taajaan asutut kunnat Tätortskommuner											
Semi-urban municipalities	55	22	4	1	-	9	-	-	1	3	15
Joutseno	21	13	1	-	-	5	-	-	-	1	1
Anjalankoski	16	5	-	1	-	2	-	-	-	1	7
Valkeala	10	2	3	-	-	2	-	-	1	1	1
Vehkalahti-Veckelax	8	2	-	-	-	-	-	-	-	-	6
Maaseutumaiset kunnat Landsbygdskommuner											
Rural municipalities	84	23	-	6	1	27	2	1	5	-	18
Elimäki	2	1	-	-	-	1	-	-	-	-	-
Iitti	10	6	-	1	-	-	1	-	1	-	1
Jaala	3	-	-	-	-	-	-	-	1	-	2
Lemi	7	-	-	-	-	4	1	-	-	-	2
Luumäki	9	1	-	-	-	6	-	-	-	-	2
Miehikkälä	3	1	-	-	-	1	-	-	-	-	1
Parikkala	7	2	-	1	-	-	-	1	-	-	2
Pyhtää-Pyttis	6	-	-	2	-	1	-	-	3	-	-
Rautjärvi	8	4	-	-	1	1	-	-	-	-	2
Ruokolahti	11	7	-	-	-	3	-	-	-	-	1
Saari	4	-	-	1	-	3	-	-	-	-	-
Savitaipale	6	-	-	-	-	6	-	-	-	-	-
Suomenniemi	-	-	-	-	-	-	-	-	-	-	-
Taipalsaari	2	1	-	-	-	1	-	-	-	-	-
Uukuniemi	1	-	-	-	-	-	-	-	-	-	1
Virolahti	5	-	-	1	-	-	-	-	-	-	4
Ylämaa	-	-	-	-	-	-	-	-	-	-	-
<b>Mikkeli - S:t Michel</b>	<b>221</b>	<b>62</b>	<b>3</b>	<b>18</b>	<b>5</b>	<b>19</b>	<b>4</b>	<b>12</b>	<b>14</b>	<b>6</b>	<b>72</b>
Kaupunkimaiset kunnat Urbana kommuner											
Urban municipalities	112	36	1	7	2	13	2	6	11	2	28
Heinola	27	6	-	3	-	5	2	1	3	1	6
Mikkeli-S:t Michel	39	10	1	3	1	6	-	2	3	1	11
Pieksämäki	16	7	-	1	-	-	-	-	-	-	6
Savonlinna-Nyslott	30	13	-	-	1	2	-	3	5	-	5
Taajaan asutut kunnat Tätortskommuner											
Semi-urban municipalities	4	1	-	-	-	-	1	1	-	-	1
Mäntyharju	4	1	-	-	-	-	1	1	-	-	1
Maaseutumaiset kunnat Landsbygdskommuner											
Rural municipalities	105	25	2	11	3	6	1	5	3	4	43

Vaalipiiri ja kunta Valkrets och kommun Constituency and municipality	EKA - PFF			KIPU - EBP								
	Väänänen	Yhteensä Totalt Total	Kakkonen	Kontro	Luttinen	Siren	Veivo	Yhteensä Totalt Total	Bergström	Pirtola	Virtanen	Wallenius
Kotka	1	23	7	1	2	6	7	461	10	-	447	4
Kouvola	-	11	-	1	1	6	3	194	4	2	186	2
Kuusankoski	-	6	1	-	-	3	2	104	2	-	102	-
Lappeenranta- Viikmanstrand	2	9	1	-	1	5	2	272	7	2	263	-
Taajaan asutut kunnat Tätortskommuner Semi-urban municipalities	-	15	2	2	1	4	6	236	1	1	232	2
Joutseno	-	5	1	-	-	2	2	40	1	-	39	-
Anjalankoski	-	3	-	2	-	-	1	77	-	-	77	-
Valkeala	-	4	-	-	1	1	2	54	-	1	51	2
Vehkalahti-Veckelax	-	3	1	-	-	1	1	65	-	-	65	-
Maaseutumaiset kunnat Landsbygdskommuner Rural municipalities	1	18	4	1	2	5	6	322	2	1	316	3
Elimäki	-	3	1	-	-	-	2	47	1	-	45	1
Iitti	-	2	1	-	-	-	1	28	-	-	28	-
Jaala	-	2	-	1	-	-	1	9	-	-	9	-
Lemi	-	-	-	-	-	-	-	9	-	-	9	-
Luumäki	-	3	1	-	-	-	2	24	-	-	23	1
Miehikkälä	-	2	1	-	-	1	-	14	-	-	14	-
Parikkala	1	1	-	-	-	1	-	16	-	1	15	-
Pyhtää-Pytis	-	-	-	-	-	-	-	49	-	-	48	1
Rautjärvi	-	1	-	-	-	1	-	19	-	-	19	-
Ruokolahdi	-	1	-	-	-	1	-	35	1	-	34	-
Saari	-	-	-	-	-	-	-	9	-	-	9	-
Savitaipale	-	1	-	-	-	1	-	13	-	-	13	-
Suomenriemi	-	-	-	-	-	-	-	1	-	-	1	-
Taipalsaari	-	-	-	-	-	-	-	19	-	-	19	-
Uukuniemi	-	-	-	-	-	-	-	4	-	-	4	-
Virolahi	-	2	-	-	2	-	-	18	-	-	18	-
Ylämaa	-	-	-	-	-	-	-	8	-	-	8	-
Mikkeli - S:t Michel	6	71	16	4	6	27	18	918	19	4	893	2
Kaupunkimaiset kunnat Urbana kommuner Urban municipalities	4	30	7	1	1	12	9	443	9	3	430	1
Heinola	-	14	5	-	1	2	6	127	3	2	122	-
Mikkeli-S:t Michel	1	8	1	1	-	6	-	166	2	1	162	1
Pieksämäki	2	1	-	-	-	1	-	61	2	-	59	-
Savonlinna-Nyslott	1	7	1	-	-	3	3	89	2	-	87	-
Taajaan asutut kunnat Tätortskommuner Semi-urban municipalities	-	3	2	-	-	-	1	46	-	-	46	-
Mäntyharju	-	3	2	-	-	-	1	46	-	-	46	-
Maaseutumaiset kunnat Landsbygdskommuner Rural municipalities	2	38	7	3	5	15	8	429	10	1	417	1

PS - SAF											
Vaalipiiri ja kunta Valkrets och kommun Constituency and municipality	Yhteensä Totalt Total	Jakkila	Jokikokko	Kuisma	Lahnalampi	Leppänen	Lindell	Metsä- Ketelä	Niemi	Siirala	Soini
Antola	1	-	-	-	-	-	-	-	-	1	-
Enonkoski	-	-	-	-	-	-	-	-	-	-	-
Hartola	4	1	-	-	-	1	-	-	1	-	1
Haukivuori	7	1	-	2	-	-	-	-	-	-	3
Heinävesi	18	-	-	-	2	-	-	1	-	-	15
Hirvensalmi	2	-	-	-	-	-	1	-	-	1	-
Joroinen-Jorois	1	1	-	-	-	-	-	-	-	-	-
Juva	6	3	-	-	1	-	-	-	-	1	1
Jäppitä	-	-	-	-	-	-	-	-	-	-	-
Kangaslampi	2	-	-	-	-	-	-	-	-	-	2
Kangasniemi	7	-	1	1	-	1	-	4	-	-	-
Kerimäki	-	-	-	-	-	-	-	-	-	-	-
Mäkelin mik-Michels lk	16	5	-	2	-	1	-	-	1	1	5
Pertunmaa	9	-	-	1	-	-	-	-	-	-	8
Pieksämäen mik-lk	8	7	-	-	-	-	-	-	-	-	1
Punkaharju	3	2	-	-	-	1	-	-	-	-	-
Puumala	1	-	-	-	-	1	-	-	-	-	-
Rantasalmi	2	2	-	-	-	-	-	-	-	-	-
Ristina	5	-	1	1	-	-	-	-	-	-	3
Savonranta	3	1	-	-	-	1	-	-	-	-	1
Sulkava	4	1	-	1	-	-	-	-	-	-	2
Sysmä	4	-	-	3	-	-	-	-	-	-	1
Virtasalmi	2	1	-	-	-	-	-	-	1	-	-
<b>Kuopio</b>	<b>778</b>	<b>55</b>	<b>5</b>	<b>11</b>	<b>6</b>	<b>8</b>	<b>3</b>	<b>1</b>	<b>7</b>	<b>6</b>	<b>520</b>
<b>Kaupunkimaiset kunnat</b>											
Urbana kommuner											
Urban municipalities	240	30	4	3	3	1	2	1	1	3	164
Iisalmen Idensalmi	95	10	1	-	-	1	-	-	-	-	68
Kuopio	123	9	1	3	3	-	2	1	1	3	89
Varkaus	22	11	2	-	-	-	-	-	-	-	7
<b>Taajaan asutut kunnat</b>											
Tätortskommuner											
Semi-urban municipalities	48	-	-	2	2	-	-	-	1	-	40
Siilinjärvi	38	-	-	2	2	-	-	-	1	-	30
Suonenjoki	10	-	-	-	-	-	-	-	-	-	10
<b>Maaseutumaiset kunnat</b>											
Landsbygdskommuner											
Rural municipalities	490	25	1	6	1	7	1	-	5	3	316
Juankoski	20	-	-	-	-	1	-	-	-	-	13
Kaavi	5	-	-	-	-	1	-	-	-	-	3
Karttula	11	-	-	-	-	-	-	-	-	-	9
Keitele	11	5	-	-	-	-	-	-	-	1	5
Kiuruvesi	60	2	-	2	-	2	-	-	-	-	50
Lapinlahti	57	3	1	1	-	-	-	-	-	1	27
Leppävirta	16	-	-	-	1	2	1	-	1	1	10
Maaninka	30	-	-	-	-	-	-	-	-	-	24
Niitsiä	25	1	-	-	-	-	-	-	2	-	14
Pielavesi	22	-	-	-	-	-	-	-	2	-	17
Rautalampi	12	-	-	-	-	-	-	-	-	-	11
Rautavaara	3	1	-	-	-	-	-	-	-	-	-
Sonkajärvi	78	7	-	-	-	1	-	-	-	-	63

Vaalipiiri ja kunta Valkrets och kommun Constituency and municipality	EKA - PFF			KIPU - EBP								
	Väänänen	Yhteensä Totalt Total	Kalkkonen	Kontro	Luttinen	Siren	Veivo	Yhteensä Totalt Total	Bergström	Pirtola	Virtanen	Wallenius
Anttola	-	1	-	1	-	-	-	10	-	-	10	-
Enonkoski	-	1	1	-	-	-	-	8	-	-	8	-
Hartola	-	4	-	-	-	4	-	26	2	-	24	-
Haukivuori	1	2	-	-	-	2	-	4	-	-	4	-
Heinävesi	-	-	-	-	-	-	-	22	-	-	22	-
Hirvensalmi	-	1	-	-	-	-	1	11	-	-	11	-
Joroinen-Jorois	-	2	-	1	-	1	-	33	2	-	31	-
Juva	-	3	-	1	-	1	1	33	-	-	33	-
Jäppilä	-	-	-	-	-	-	-	7	-	-	7	-
Kangaslampi	-	-	-	-	-	-	-	1	-	-	1	-
Kangasniemi	-	2	-	-	-	1	1	16	-	-	16	-
Kerimäki	-	2	1	-	-	-	1	25	-	-	25	-
Mikkelin mlk-Michels lk	1	5	1	-	1	2	1	44	1	-	43	-
Pertunmaa	-	1	-	-	1	-	-	8	-	-	8	-
Pieksämäen mlk-lk	-	1	-	-	-	1	-	30	-	-	30	-
Punkaharju	-	2	1	-	1	-	-	24	2	-	22	-
Puumala	-	1	-	-	-	1	-	12	1	-	11	-
Rantasalmi	-	-	-	-	-	-	-	15	1	-	14	-
Ristiina	-	3	1	-	-	1	1	38	-	-	38	-
Savonranta	-	-	-	-	-	-	-	10	-	1	8	1
Sulkava	-	-	-	-	-	-	-	20	-	-	20	-
Sysmä	-	6	2	-	2	1	1	25	1	-	24	-
Virtasalmi	-	1	-	-	-	-	1	7	-	-	7	-
<b>Kuopio</b>	<b>156</b>	<b>74</b>	<b>12</b>	<b>10</b>	<b>12</b>	<b>24</b>	<b>16</b>	<b>1009</b>	<b>22</b>	<b>13</b>	<b>965</b>	<b>9</b>
<b>Kaupunkimaiset kunnat</b> Urbana kommuner Urban municipalities	<b>28</b>	<b>28</b>	<b>5</b>	<b>2</b>	<b>6</b>	<b>5</b>	<b>10</b>	<b>586</b>	<b>18</b>	<b>6</b>	<b>558</b>	<b>4</b>
Ilisalmi-Idensalmi	15	3	-	1	2	-	-	130	2	-	127	1
Kuopio	11	19	3	1	4	4	7	356	16	4	333	3
Varkaus	2	6	2	-	-	1	3	100	-	2	98	-
<b>Taajaan asutut kunnat</b> Tätortskommuner Semi-urban municipalities	<b>3</b>	<b>4</b>	<b>1</b>	<b>1</b>	<b>-</b>	<b>1</b>	<b>1</b>	<b>102</b>	<b>2</b>	<b>1</b>	<b>99</b>	<b>-</b>
Siilinjärvi	3	4	1	1	-	1	1	82	1	1	80	-
Suonenjoki	-	-	-	-	-	-	-	20	1	-	19	-
<b>Maaseutumaiset kunnat</b> Landsbygdskommuner Rural municipalities	<b>125</b>	<b>42</b>	<b>6</b>	<b>7</b>	<b>6</b>	<b>18</b>	<b>5</b>	<b>321</b>	<b>2</b>	<b>6</b>	<b>308</b>	<b>5</b>
Juankoski	6	3	-	-	2	-	1	14	-	-	14	-
Kaavi	1	2	-	-	-	2	-	13	-	-	11	2
Karttula	2	1	-	-	-	1	-	17	-	-	17	-
Keitele	-	3	1	-	-	2	-	11	-	-	11	-
Kiuruvesi	4	6	-	2	1	3	-	30	1	-	29	-
Lapinlahti	24	2	1	1	-	-	-	28	-	-	28	-
Leppävirta	-	6	1	-	-	4	1	37	-	1	36	-
Maaninka	6	-	-	-	-	-	-	16	-	-	15	1
Nilsiä	8	1	-	1	-	-	-	21	-	2	19	-
Pielavesi	3	6	1	1	2	2	-	32	-	-	32	-
Rautalampi	1	1	-	-	1	-	-	19	-	-	18	1
Rautavaara	2	2	1	-	-	-	1	7	-	-	7	-
Sonkajärvi	7	1	-	-	-	-	1	18	-	-	17	1

PS - SAF											
Vaalipiiri ja kunta Valokrets och kommun Constituency and municipality	Yhteensä Totalt Total	Jakkola	Jokikokko	Kuisma	Lahnalampi	Leppänen	Lindell	Metsä- Ketelä	Niemi	Siirala	Soini
Tervo	14	2	-	-	-	-	-	-	-	-	12
Tuusniemi	7	-	-	1	-	-	-	-	-	-	6
Varpaisjärvi	70	1	-	-	-	-	-	-	-	-	17
Vehmersalmi	15	2	-	1	-	-	-	-	-	-	12
Vesanto	7	1	-	1	-	-	-	-	-	-	5
Vierämä	27	-	-	-	-	-	-	-	-	-	18
<b>Pohjois-Karjala - Norra Karelen - North Karelia</b>	<b>258</b>	<b>62</b>	<b>-</b>	<b>14</b>	<b>4</b>	<b>13</b>	<b>3</b>	<b>4</b>	<b>2</b>	<b>7</b>	<b>147</b>
<b>Kaupunkimaiset kunnat Urbana kommuner Urban municipalities</b>	<b>49</b>	<b>22</b>	<b>-</b>	<b>1</b>	<b>1</b>	<b>3</b>	<b>1</b>	<b>2</b>	<b>-</b>	<b>2</b>	<b>17</b>
Joensuu	49	22	-	1	1	3	1	2	-	2	17
<b>Taajaan asutut kunnat Tätortskommuner Semi-urban municipalities</b>	<b>55</b>	<b>23</b>	<b>-</b>	<b>3</b>	<b>2</b>	<b>5</b>	<b>-</b>	<b>2</b>	<b>-</b>	<b>1</b>	<b>18</b>
Outokumpu	15	3	-	1	-	-	-	2	-	-	9
Lieksa	17	5	-	2	1	5	-	-	-	-	3
Nurmes	23	15	-	-	1	-	-	-	-	1	6
<b>Maaseutumaiset kunnat Landsbygdskommuner Rural municipalities</b>	<b>154</b>	<b>17</b>	<b>-</b>	<b>10</b>	<b>1</b>	<b>5</b>	<b>2</b>	<b>-</b>	<b>2</b>	<b>4</b>	<b>112</b>
Eno	8	2	-	-	-	2	-	-	-	-	4
Iiomantsi-Iiomants	11	1	-	-	-	-	-	-	-	-	10
Juuka	16	-	-	5	-	1	-	-	-	-	10
Kesälahti	1	-	-	-	-	-	-	-	-	-	1
Kähtelysaara	1	-	-	-	-	-	-	-	-	-	1
Kitee	10	-	-	2	1	-	-	-	-	2	5
Kontiolahdi	12	4	-	-	-	-	-	-	-	-	8
Liperi	22	1	-	-	-	-	2	-	-	-	19
Polvijärvi	22	2	-	1	-	1	-	-	-	-	18
Pyhäseikä	8	-	-	-	-	-	-	-	1	-	7
Rääkkylä	13	1	-	1	-	-	-	-	-	-	11
Tohmajärvi	16	-	-	1	-	1	-	-	1	-	12
Tuupovaara	4	-	-	-	-	-	-	-	-	2	2
Valtimo	9	6	-	-	-	-	-	-	-	-	3
Värtsilä	1	-	-	-	-	-	-	-	-	-	1
<b>Vaasa - Vasa</b>	<b>2440</b>	<b>129</b>	<b>7</b>	<b>22</b>	<b>381</b>	<b>19</b>	<b>13</b>	<b>1546</b>	<b>21</b>	<b>8</b>	<b>288</b>
<b>Kaupunkimaiset kunnat Urbana kommuner Urban municipalities</b>	<b>456</b>	<b>36</b>	<b>2</b>	<b>3</b>	<b>42</b>	<b>2</b>	<b>1</b>	<b>317</b>	<b>9</b>	<b>3</b>	<b>41</b>
Kaskinen-Kaskö	4	1	-	1	-	-	-	2	-	-	-
Kokkola-Karleby	53	3	-	1	32	-	-	2	3	-	12
Pietarsaari-Jakobstad	18	-	1	-	5	-	1	6	2	-	3
Seinäjoki	315	18	1	-	1	1	-	280	2	1	11
Vaasa-Vasa	66	14	-	1	4	1	-	27	2	2	15



Vaalipiiri ja kunta Valokrets och kommun Constituency and municipality	EKA - PFF				KIPU - EBP							
	Väänänen	Yhteensä Totalt Total	Kakkonen	Kontro	Luttinen	Siren	Veivo	Yhteensä Totalt Total	Bergström	Pirtola	Virtanen	Wallenius
Tervo	-	1	-	-	-	-	1	6	-	-	6	-
Tuusniemi	-	1	-	-	-	1	-	8	-	3	5	-
Varpaisjärvi	52	1	-	1	-	-	-	13	-	-	13	-
Vehmersalmi	-	-	-	-	-	-	-	7	-	-	7	-
Vesanto	-	3	-	-	-	3	-	9	1	-	8	-
Vieremä	9	2	1	1	-	-	-	15	-	-	15	-
<b>Pohjois-Karjala - Norra Karelen - North Karelia</b>	<b>2</b>	<b>38</b>	<b>6</b>	<b>2</b>	<b>6</b>	<b>22</b>	<b>2</b>	<b>644</b>	<b>13</b>	<b>2</b>	<b>625</b>	<b>4</b>
<b>Kaupunkimaiset kunnat Urbana kommuner Urban municipalities</b>	<b>-</b>	<b>7</b>	<b>-</b>	<b>2</b>	<b>1</b>	<b>4</b>	<b>-</b>	<b>235</b>	<b>5</b>	<b>-</b>	<b>229</b>	<b>1</b>
Joensuu	-	7	-	2	1	4	-	235	5	-	229	1
<b>Taajaan asutut kunnat Tätortskommuner Semi-urban municipalities</b>	<b>1</b>	<b>13</b>	<b>1</b>	<b>-</b>	<b>2</b>	<b>9</b>	<b>1</b>	<b>132</b>	<b>3</b>	<b>1</b>	<b>128</b>	<b>-</b>
Outokumpu	-	2	-	-	1	1	-	36	-	1	35	-
Lieksa	1	7	-	-	-	6	1	68	3	-	65	-
Nurmes	-	4	1	-	1	2	-	28	-	-	28	-
<b>Maaseutumaiset kunnat Landsbygdskommuner Rural municipalities</b>	<b>1</b>	<b>18</b>	<b>5</b>	<b>-</b>	<b>3</b>	<b>9</b>	<b>1</b>	<b>277</b>	<b>5</b>	<b>1</b>	<b>268</b>	<b>3</b>
Eno	-	3	1	-	-	2	-	18	-	-	18	-
Iloantsi-Iloants	-	1	1	-	-	-	-	21	1	-	20	-
Juuka	-	2	1	-	-	1	-	11	-	-	11	-
Kesälahti	-	2	-	-	2	-	-	6	1	-	5	-
Kiihtelysvaara	-	-	-	-	-	-	-	6	1	-	4	1
Kitee	-	3	-	-	-	2	1	34	-	-	34	-
Kontiolahti	-	1	-	-	1	-	-	35	-	-	34	1
Liperi	-	-	-	-	-	-	-	42	2	-	40	-
Pohjajärvi	-	1	-	-	-	1	-	26	-	-	26	-
Pyhäselkä	-	1	1	-	-	-	-	26	-	-	26	-
Rääkkylä	-	-	-	-	-	-	-	9	-	-	9	-
Tohmajärvi	1	3	1	-	-	2	-	16	-	-	16	-
Tuupovaara	-	1	-	-	-	1	-	4	-	1	2	1
Valtimo	-	-	-	-	-	-	-	19	-	-	19	-
Värtsilä	-	-	-	-	-	-	-	4	-	-	4	-
<b>Vaasa - Vasa</b>	<b>6</b>	<b>76</b>	<b>13</b>	<b>9</b>	<b>6</b>	<b>34</b>	<b>14</b>	<b>1459</b>	<b>31</b>	<b>9</b>	<b>1410</b>	<b>9</b>
<b>Kaupunkimaiset kunnat Urbana kommuner Urban municipalities</b>	<b>-</b>	<b>38</b>	<b>7</b>	<b>3</b>	<b>2</b>	<b>19</b>	<b>7</b>	<b>593</b>	<b>19</b>	<b>3</b>	<b>568</b>	<b>3</b>
Kaskinen-Kaskö	-	1	-	-	1	-	-	7	-	-	7	-
Kokkola-Karleby	-	7	-	1	-	4	2	206	8	-	197	1
Pietarsaari-Jakobstad	-	6	2	-	-	4	-	57	3	-	53	1
Seinäjoki	-	5	-	1	-	2	2	153	3	1	148	1
Vaasa-Vasa	-	19	5	1	1	9	3	170	5	2	163	-

PS - SAF											
Vaalipiiri ja kunta Valkrets och kommun Constituency and municipality	Yhteensä Totalt Total	Jakkila	Jokikokko	Kuisma	Lahnalampi	Leppänen	Lindell	Metsä- Ketelä	Niemi	Siirala	Soini
Taajaan asutut kunnat											
Tätortskommuner											
Semi-urban municipalities	787	40	1	6	40	7	3	600	4	3	81
Alajärvi	52	3	-	-	-	1	-	30	1	1	16
Ilmajoki	192	1	-	-	3	1	-	179	-	-	8
Kannus	43	5	-	-	30	-	-	-	1	-	7
Kauhajoki	122	5	1	-	-	-	-	95	-	-	20
Kauhava	32	3	-	1	-	-	-	20	-	-	8
Kurikka	92	10	-	-	1	1	-	76	-	-	4
Laihia-Laihela	43	2	-	1	1	1	-	29	-	-	9
Lapua-Lappo	124	10	-	1	1	-	1	101	2	1	7
Mustasaari-Korsholm	11	1	-	3	2	-	1	4	-	-	-
Nurmo	76	-	-	-	2	3	1	66	-	1	2
Maaseutumaiset kunnat											
Landsbygdskommuner											
Rural municipalities	1197	53	4	13	299	10	9	629	8	2	166
Alahärmä	21	2	-	1	-	-	1	12	-	1	4
Alavus-Alavo	88	2	-	1	-	-	-	79	-	-	5
Evijärvi	5	-	-	1	-	-	-	4	-	-	-
Halsua	23	1	-	1	10	-	-	1	-	-	10
Himanka	11	-	-	-	8	1	-	-	-	-	1
Isokki-Storå	17	-	-	-	-	-	-	14	-	-	3
Isokyrö-Storkyro	29	-	-	-	-	1	-	25	1	-	2
Jalasjärvi	106	8	-	-	-	-	-	79	-	-	19
Jurva	45	2	-	1	1	-	-	38	-	-	3
Karjoki-Bötom	19	-	-	1	-	-	-	18	-	-	-
Kaustinen-Kaustby	41	-	-	2	19	-	-	3	2	-	15
Korsnäs	1	1	-	-	-	-	-	-	-	-	-
Kortesjärvi	6	1	-	-	-	-	-	5	-	-	-
Kristinankaupunki- Kristinestad	19	-	-	-	2	-	-	7	1	-	9
Kruunupyö-Kronoby	11	-	-	-	6	-	-	1	-	-	4
Kuortane	49	5	1	-	-	1	-	35	-	-	7
Kälviä-Keiviä	17	1	-	-	11	1	-	2	-	-	1
Lappajärvi	21	2	-	-	-	1	1	9	2	-	6
Lehtimäki	13	-	-	1	-	-	-	10	-	-	2
Lestijärvi	10	-	-	-	9	-	-	-	-	-	1
Lohtaja-Lochteå	13	-	-	-	9	-	1	1	1	-	1
Luoto-Larsmo	4	-	-	-	1	-	2	-	-	-	1
Maalahi-Malax	2	-	-	-	-	-	-	-	-	1	1
Maksamaa-Maxmo	-	-	-	-	-	-	-	-	-	-	-
Närpiö-Närpes	5	2	-	-	-	-	-	3	-	-	-
Oravainen-Oravais	3	-	-	-	3	-	-	-	-	-	-
Perho	16	-	-	-	10	-	-	-	-	-	6
Peräseinäjoki	55	2	-	-	-	-	1	51	-	-	1
Pedersören kunta- Pedersöre	12	-	-	-	11	-	1	-	-	-	-
Soini	34	2	-	-	-	-	-	25	-	-	6
Teuva-Östemark	55	7	-	-	2	-	-	35	-	-	11
Toholampi	178	-	1	-	173	-	1	-	-	-	3
Töysä	26	5	-	-	-	-	-	20	-	-	1
Ullava	19	-	-	-	6	1	-	-	-	-	12
Uusikaarlepyy-Nykarleby	5	-	-	2	3	-	-	-	-	-	-
Veteli-Vetül	38	-	2	-	13	2	-	7	-	-	14
Vimpeli-Vindala	21	-	-	1	-	1	-	19	-	-	-

Vaalipiiri ja kunta Valkrets och kommun Constituency and municipality	EKA - PFF				KIPU - EBP							
	Väänänen	Yhteensä	Kakkonen	Kontro	Luttinen	Siren	Velvo	Yhteensä	Bergström	Pirtola	Virtanen	Wallenius
		Totaal						Totaal				
Constituency and municipality		Total						Total				
<b>Taajaan asutut kunnat</b> <b>Tätortskommuner</b> <b>Semi-urban municipalities</b>	<b>2</b>	<b>10</b>	<b>3</b>	<b>1</b>	<b>3</b>	<b>1</b>	<b>2</b>	<b>301</b>	<b>5</b>	<b>2</b>	<b>292</b>	<b>2</b>
Alajärvi	-	-	-	-	-	-	-	23	-	-	23	-
Ilmajoki	-	1	1	-	-	-	-	24	-	-	24	-
Kannus	-	-	-	-	-	-	-	33	-	2	31	-
Kauhajoki	1	1	1	-	-	-	-	46	3	-	43	-
Kauhava	-	1	-	-	-	-	1	28	-	-	27	1
Kurikka	-	-	-	-	-	-	-	42	-	-	42	-
Laihia-Laihela	-	-	-	-	-	-	-	11	-	-	11	-
Lapua-Lappo	-	5	1	-	3	-	1	30	1	-	28	1
Mustasaari-Korsholm	-	-	-	-	-	-	-	30	-	-	30	-
Numo	1	2	-	1	-	1	-	34	1	-	33	-
<b>Maaseutumaiset kunnat</b> <b>Landsbygdskommuner</b> <b>Rural municipalities</b>	<b>4</b>	<b>28</b>	<b>3</b>	<b>5</b>	<b>1</b>	<b>14</b>	<b>5</b>	<b>565</b>	<b>7</b>	<b>4</b>	<b>550</b>	<b>4</b>
Alahämä	-	3	-	1	-	2	-	15	1	1	13	-
Alavus-Alavo	1	5	-	-	-	4	1	105	-	-	105	-
Evijärvi	-	-	-	-	-	-	-	10	-	-	10	-
Halsua	-	1	-	-	-	1	-	5	-	-	5	-
Himanka	1	-	-	-	-	-	-	11	-	-	11	-
Isojoki-Storå	-	1	-	-	1	-	-	10	-	-	10	-
Isokyrö-Storkyro	-	2	-	1	-	1	-	12	-	-	12	-
Jalasjärvi	-	1	1	-	-	-	-	24	-	-	24	-
Jurva	-	1	-	-	-	-	1	12	-	-	12	-
Kanijoki-Bötom	-	1	-	-	-	1	-	5	-	-	5	-
Kaustinen-Kaustby	-	-	-	-	-	-	-	31	1	-	30	-
Korsnäs	-	-	-	-	-	-	-	3	-	-	3	-
Kortesjärvi	-	1	-	1	-	-	-	4	-	-	4	-
Kristinankaupunki- Kristinestad	-	-	-	-	-	-	-	23	-	-	22	1
Kruunupyö-Kronoby	-	-	-	-	-	-	-	16	-	-	16	-
Kuortane	-	-	-	-	-	-	-	25	-	-	24	1
Kälviä-Kelviä	1	-	-	-	-	-	-	15	1	-	14	-
Lappajärvi	-	-	-	-	-	-	-	21	-	-	21	-
Lehtimäki	-	1	-	-	-	-	1	5	-	1	4	-
Lestijärvi	-	-	-	-	-	-	-	5	-	-	5	-
Lohtaja-Lochteå	-	-	-	-	-	-	-	6	-	-	6	-
Luoto-Larsmo	-	-	-	-	-	-	-	-	-	-	-	-
Maalahi-Malax	-	1	-	-	-	1	-	2	-	-	2	-
Maksamaa-Maxmo	-	-	-	-	-	-	-	-	-	-	-	-
Närpiö-Närpes	-	1	-	-	-	1	-	3	1	-	2	-
Oravainen-Oravais	-	-	-	-	-	-	-	-	-	-	-	-
Perho	-	-	-	-	-	-	-	9	-	-	9	-
Peräseinäjoki	-	2	-	-	-	1	1	15	-	-	14	1
Pedersören kunta- Pedersöre	-	-	-	-	-	-	-	10	-	-	10	-
Soini	1	-	-	-	-	-	-	6	-	-	6	-
Teuva-Östermark	-	1	-	1	-	-	-	22	2	-	20	-
Toholampi	-	-	-	-	-	-	-	3	-	-	3	-
Töysä	-	1	-	-	-	-	1	30	-	-	30	-
Ullava	-	-	-	-	-	-	-	4	-	-	4	-
Uusikaarlepyy-Nykarleby	-	-	-	-	-	-	-	3	-	1	2	-
Veteli-Vetli	-	1	1	-	-	-	-	19	-	-	19	-
Vimpeli-Vindala	-	-	-	-	-	-	-	12	-	-	12	-

PS - SAF											
Vaalipiiri ja kunta Valokrets och kommun Constituency and municipality	Yhteensä Totalt Total	Jakkola	Jokikokko	Kuisma	Lahnalampi	Leppänen	Lindell	Metsä- Ketelä	Niemi	Sirala	Soini
Vähäkylä-Lillkyro	23	5	-	-	1	1	-	15	1	-	-
Vöyri-Vöyrä	2	-	-	1	-	-	-	1	-	-	-
Ylihärmä	24	1	-	-	1	-	-	15	-	-	7
Ylistaro	70	4	-	-	-	-	-	58	-	-	8
Ähtäri-Etseri	40	-	-	-	-	-	1	37	-	-	2
<b>Keski-Suomi - Mellersta Finland - Central Finland</b>	<b>422</b>	<b>220</b>	<b>8</b>	<b>16</b>	<b>14</b>	<b>18</b>	<b>2</b>	<b>53</b>	<b>11</b>	<b>8</b>	<b>64</b>
<b>Kaupunkimaiset kunnat Urbana kommuner Urban municipalities</b>	<b>133</b>	<b>90</b>	<b>3</b>	<b>4</b>	<b>-</b>	<b>7</b>	<b>-</b>	<b>6</b>	<b>7</b>	<b>4</b>	<b>12</b>
Jyväskylä	66	63	2	2	-	5	-	1	4	3	6
Jyväskylän mlk-ik	42	24	1	2	-	1	-	5	3	1	5
Suolahti	5	3	-	-	-	1	-	-	-	-	1
<b>Taajaan asutut kunnat Tätortskommuner Semi-urban municipalities</b>	<b>129</b>	<b>73</b>	<b>2</b>	<b>4</b>	<b>1</b>	<b>6</b>	<b>1</b>	<b>16</b>	<b>3</b>	<b>1</b>	<b>20</b>
Jämsä	12	2	-	2	1	1	-	1	1	-	4
Jämsänkoski	6	4	-	-	-	-	-	-	-	-	1
Keuruu	42	19	1	-	-	2	1	11	1	-	6
Laukaa	23	14	-	-	-	2	-	1	-	1	5
Muurame	26	18	1	1	-	1	-	3	1	-	1
Äänekoski	20	16	-	1	-	-	-	-	-	-	3
<b>Maaseutumaiset kunnat Landsbygdskommuner Rural municipalities</b>	<b>160</b>	<b>57</b>	<b>3</b>	<b>8</b>	<b>13</b>	<b>5</b>	<b>1</b>	<b>31</b>	<b>1</b>	<b>3</b>	<b>32</b>
Hankasalmi	6	2	-	-	-	-	-	-	-	-	4
Joutsa	9	7	-	1	-	-	-	-	-	1	-
Kannonkoski	3	2	-	-	-	-	-	-	-	-	-
Karstula	13	1	-	-	-	-	-	11	-	-	1
Kirmula	10	1	-	-	9	-	-	-	-	-	-
Kivijärvi	5	-	1	-	-	1	-	3	-	-	-
Konnevesi	10	1	1	1	-	-	-	3	-	-	4
Korpähti	10	5	-	-	-	1	-	1	-	-	3
Kuhmoinen	1	-	-	-	-	-	-	1	-	-	-
Kyyjärvi	5	1	-	-	-	-	-	3	-	-	1
Leivonmäki	6	4	-	-	-	-	-	-	-	-	-
Luhanka	-	-	-	-	-	-	-	-	-	-	-
Multia	11	4	-	1	-	1	-	3	-	-	2
Petäjävesi	2	1	-	-	-	-	-	-	-	-	-
Pihtipudas	8	2	-	1	2	-	1	-	-	1	1
Pytkönmäki	2	2	-	-	-	-	-	-	-	-	-
Saarijärvi	20	5	-	1	-	2	-	4	-	1	7
Sumainen	5	2	-	1	-	-	-	-	-	-	2
Toivakka	3	2	-	-	-	-	-	-	1	-	-
Uurainen	10	2	1	-	2	-	-	1	-	-	3
Viitasaari	21	13	-	2	-	-	-	1	-	-	4
<b>Oulu - Uleåborg</b>	<b>1054</b>	<b>336</b>	<b>194</b>	<b>14</b>	<b>94</b>	<b>18</b>	<b>3</b>	<b>12</b>	<b>121</b>	<b>5</b>	<b>242</b>

Vaalipiiri ja kunta Valkrets och kommun Constituency and municipality	EKA - PFF			KIPU - EBP								
	Väänänen	Yhteensä Totalt Total	Kalkkonen	Kontro	Lüttinen	Siren	Veivo	Yhteensä Totalt Total	Bergström	Pirtola	Virtanen	Wallenius
Vähäkylä-Lilkyro	-	-	-	-	-	-	-	11	-	-	11	-
Vöyri-Vörä	-	-	-	-	-	-	-	5	-	-	5	-
Ylihärmä	-	1	-	-	-	1	-	8	1	1	6	-
Ylistaro	-	-	-	-	-	-	-	14	-	-	13	1
Ähtäri-Etseri	-	3	1	1	-	1	-	26	-	-	26	-
<b>Keski-Suomi - Mellersta Finland - Central Finland</b>	<b>8</b>	<b>73</b>	<b>13</b>	<b>8</b>	<b>5</b>	<b>27</b>	<b>20</b>	<b>1182</b>	<b>36</b>	<b>9</b>	<b>1131</b>	<b>6</b>
<b>Kaupunkimaiset kunnat Urbana kommuner Urban municipalities</b>	<b>-</b>	<b>19</b>	<b>3</b>	<b>5</b>	<b>1</b>	<b>6</b>	<b>4</b>	<b>515</b>	<b>12</b>	<b>6</b>	<b>495</b>	<b>2</b>
Jyväskylä	-	12	3	3	-	3	3	370	10	5	354	1
Jyväskylän mik-ik	-	4	-	2	1	1	-	125	2	-	122	1
Suolahä	-	3	-	-	-	2	1	20	-	1	19	-
<b>Taajaan asutut kunnat Tätortskommuner Semi-urban municipalities</b>	<b>2</b>	<b>28</b>	<b>5</b>	<b>3</b>	<b>2</b>	<b>10</b>	<b>8</b>	<b>331</b>	<b>4</b>	<b>2</b>	<b>323</b>	<b>2</b>
Jämsä	-	5	1	1	-	2	1	80	2	-	78	-
Jämsänkoski	1	1	-	-	-	-	1	43	-	-	43	-
Keuruu	1	4	1	-	-	2	1	70	2	-	68	-
Laukaa	-	10	3	2	-	1	4	53	-	2	50	1
Muurame	-	2	-	-	-	1	1	13	-	-	13	-
Äänekoski	-	6	-	-	2	4	-	72	-	-	71	1
<b>Maaseutumaiset kunnat Landsbygdskommuner Rural municipalities</b>	<b>6</b>	<b>26</b>	<b>5</b>	<b>-</b>	<b>2</b>	<b>11</b>	<b>8</b>	<b>336</b>	<b>20</b>	<b>1</b>	<b>313</b>	<b>2</b>
Hankasalmi	-	-	-	-	-	-	-	30	2	-	28	-
Joutsa	-	1	-	-	-	-	1	28	-	-	27	1
Kannonkoski	1	2	-	-	-	1	1	1	-	-	1	-
Karstula	-	1	-	-	-	1	-	11	-	-	11	-
Kinnula	-	-	-	-	-	-	-	8	-	-	8	-
Kivijärvi	-	2	-	-	-	1	1	7	-	-	7	-
Konnevesi	-	3	1	-	-	2	-	13	-	-	13	-
Korpilahti	-	2	1	-	-	1	-	23	-	1	22	-
Kuhmoinen	-	1	1	-	-	-	-	25	-	-	25	-
Kyyjärvi	-	-	-	-	-	-	-	10	-	-	10	-
Leivonmäki	2	-	-	-	-	-	-	7	1	-	6	-
Luhanka	-	1	-	-	-	-	1	8	-	-	8	-
Multia	-	2	-	-	1	-	1	15	-	-	15	-
Petäjävesi	1	-	-	-	-	-	-	23	1	-	21	1
Pihlajavesi	-	2	-	-	-	1	1	21	13	-	8	-
Pytkönmäki	-	1	1	-	-	-	-	3	-	-	3	-
Saarijärvi	-	3	-	-	-	1	2	31	1	-	30	-
Sumiainen	-	-	-	-	-	-	-	10	-	-	10	-
Toivakka	-	-	-	-	-	-	-	5	1	-	4	-
Uurainen	1	1	-	-	1	-	-	23	1	-	22	-
Viitasaari	1	4	1	-	-	3	-	34	-	-	34	-
<b>Oulu - Uleåborg</b>	<b>15</b>	<b>114</b>	<b>9</b>	<b>11</b>	<b>22</b>	<b>45</b>	<b>27</b>	<b>1541</b>	<b>33</b>	<b>5</b>	<b>1491</b>	<b>12</b>

PS - SAF											
Vaalipiiri ja kunta Valkrets och kommun Constituency and municipality	Yhteensä Totalt Total	Jakkola	Jokio	Kuisma	Lahnelampi	Leppänen	Lindell	Metsä- Ketelä	Niemi	Sirata	Soini
<b>Kaupunkimaiset kunnat</b>											
<b>Urbana kommuner</b>											
Urban municipalities	313	120	117	7	4	4	-	3	14	1	41
Haukipudas	10	6	3	-	-	-	-	-	-	-	-
Kajaani-Kajana	63	66	-	2	2	-	-	-	1	-	12
Kempele	12	2	3	-	-	-	-	1	2	1	3
Oulu-Uleåborg	171	33	100	4	2	3	-	2	6	-	20
Oulunsalo	4	-	4	-	-	-	-	-	-	-	-
Raahe-Brahestad	33	13	7	1	-	1	-	-	5	-	6
<b>Taajaan asutut kunnat</b>											
<b>Tätortskommuner</b>											
Semi-urban municipalities	289	46	19	3	52	6	2	4	82	2	67
Haapajärvi	40	2	2	-	16	-	-	1	1	-	17
Haapavesi	65	5	-	2	-	1	-	-	55	-	2
Ii	6	3	-	-	-	1	-	-	-	-	2
Kalajoensuu	15	-	-	-	8	1	-	1	3	-	2
Kuusamo	15	5	4	-	1	-	-	-	3	-	1
Muhos	31	2	6	-	-	-	-	1	2	-	19
Nivala	29	1	2	-	7	-	1	-	4	-	12
Oulainen	25	3	1	-	2	2	-	-	9	-	8
Paltamo	17	10	1	1	-	-	-	1	1	1	2
Ylivieska	46	15	3	-	18	1	1	-	4	1	2
<b>Maaseutumaiset kunnat</b>											
<b>Landsbygdskommuner</b>											
Rural municipalities	452	170	58	4	38	8	1	5	25	2	134
Alavieska	7	-	-	-	2	-	-	-	-	-	5
Hailuoto-Karlö	-	-	-	-	-	-	-	-	-	-	-
Hyyrynsalmi	21	21	-	-	-	-	-	-	-	-	-
Kestilä	5	3	1	-	-	-	-	-	-	1	-
Kiiminki	20	1	7	1	-	-	-	-	2	-	9
Kuhmo	53	44	-	-	1	-	-	1	2	-	5
Kuivaniemi	1	-	-	-	-	-	-	1	-	-	-
Kärsämäki	18	5	2	-	-	-	-	-	8	-	3
Liminka-Limingo	5	-	2	1	-	-	-	-	-	-	2
Lumijoki	2	-	2	-	-	-	-	-	-	-	-
Merijärvi	4	2	-	-	-	-	-	-	-	-	2
Paltamo	15	11	-	-	-	1	-	1	-	-	1
Piippola	1	-	-	-	1	-	-	-	-	-	-
Pudasjärvi	40	1	22	-	-	1	-	1	2	-	11
Pulkki	5	2	1	-	-	-	-	-	1	-	1
Puolanka	8	5	-	-	-	-	-	1	-	-	2
Pyhäjoki	5	4	-	-	-	-	-	-	-	-	-
Pyhäjärvi	15	3	-	1	2	-	-	-	-	1	8
Pyhäntä	5	-	-	-	-	-	-	-	-	-	5
Rantsila	7	1	2	-	-	-	-	-	2	-	1
Reisjärvi	9	-	-	-	7	-	-	-	1	-	1
Ristijärvi	11	9	-	-	-	-	-	-	1	-	1
Ruukki	17	1	1	-	-	-	-	-	1	-	12
Sievi	26	-	-	-	22	1	-	-	1	-	2
Siihtjärvi	2	-	-	-	1	-	-	-	-	-	1
Sotkamo	11	10	-	-	-	-	-	-	-	-	1
Suomussalmi	25	18	1	-	1	-	-	-	1	-	4
Vaala	15	2	2	-	1	2	-	-	-	-	8

Vaali- ja kunta- valkrets och kommun Constituency and municipality	EKA - PFF			KIPU - EBP								
	Väänänen	Yhteensä Totalt Total	Kakkonen	Kontro	Luttinen	Siren	Veivo	Yhteensä Totalt Total	Bergström	Pirtola	Virtanen	Wallenius
<b>Kaupunkimaiset kunnat</b> Urbana kommuner Urban municipalities	2	41	2	2	9	16	12	784	17	2	761	4
Haukipudas	1	2	-	-	-	2	-	30	-	-	30	-
Kajaani-Kajana	-	4	1	-	1	1	1	155	2	1	151	1
Kempele	-	-	-	-	-	-	-	24	-	-	24	-
Oulu-Uleåborg	1	29	1	2	7	10	9	491	15	1	473	2
Oulunsalo	-	2	-	-	-	2	-	22	-	-	22	-
Raahe-Brahestad	-	4	-	-	1	1	2	62	-	-	61	1
<b>Taajaan asutut kunnat</b> Tätortskommuner Semi-urban municipalities	6	30	1	7	2	14	6	302	10	-	288	4
Haapajärvi	1	5	-	2	-	1	2	40	1	-	38	1
Haapavesi	-	3	-	-	-	1	2	43	1	-	41	1
Ii	-	-	-	-	-	-	-	25	1	-	24	-
Kalajoki	-	2	-	1	-	1	-	25	1	-	24	-
Kuusamo	1	4	-	1	-	2	1	43	1	-	40	2
Muhos	1	4	-	1	1	1	1	20	1	-	19	-
Nivala	2	3	-	-	-	3	-	26	2	-	24	-
Oulainen	-	3	-	-	1	2	-	24	-	-	24	-
Pattijoki	-	1	-	-	-	1	-	17	1	-	16	-
Ylivieska	1	5	1	2	-	2	-	39	1	-	38	-
<b>Maaseutumaiset kunnat</b> Landsbygdskommuner Rural municipalities	7	43	6	2	11	15	9	455	6	3	442	4
Alavieska	-	-	-	-	-	-	-	4	-	-	4	-
Hailuoto-Karlö	-	1	-	-	-	-	1	4	-	-	4	-
Hyrnsalmi	-	1	-	-	-	1	-	6	-	-	6	-
Kestilä	-	-	-	-	-	-	-	6	-	-	6	-
Kiiminki	-	1	1	-	-	-	-	32	-	-	31	1
Kuhmo	-	2	-	-	-	1	1	28	-	1	27	-
Kuivaniemi	-	-	-	-	-	-	-	5	-	-	5	-
Kärsämäki	-	2	1	-	1	-	-	13	1	-	12	-
Liminka-Limingo	-	1	-	-	-	-	1	13	-	-	13	-
Lumijoki	-	1	-	-	-	-	1	4	-	-	4	-
Merijärvi	-	-	-	-	-	-	-	11	-	-	11	-
Paltamo	1	-	-	-	-	-	-	20	1	-	19	-
Piippola	-	4	-	-	4	-	-	9	-	-	9	-
Pudasjärvi	2	1	-	-	-	1	-	15	-	-	15	-
Putkula	-	1	-	-	1	-	-	7	-	-	7	-
Puolanka	-	1	-	-	-	-	1	13	-	-	12	1
Pyhäjoki	1	-	-	-	-	-	-	12	-	-	12	-
Pyhäjärvi	-	2	-	1	-	1	-	31	1	-	30	-
Pyhäntä	-	4	-	1	-	-	3	4	-	-	4	-
Rantsila	1	1	-	-	1	-	-	9	-	-	8	1
Reisjärvi	-	-	-	-	-	-	-	12	-	1	11	-
Ristijärvi	-	-	-	-	-	-	-	2	-	-	2	-
Ruukki	2	1	1	-	-	-	-	19	1	-	17	1
Sievi	-	4	-	-	1	2	1	15	-	-	15	-
Siikajoki	-	-	-	-	-	-	-	8	-	-	8	-
Sotkamo	-	2	-	-	-	2	-	37	-	-	37	-
Suomussalmi	-	3	1	-	1	1	-	33	-	-	33	-
Vaala	-	1	-	-	-	1	-	15	1	1	13	-

Vaali­piiri ja kunta Val­krets och kommun Constituency and municipality	PS - SAF										
	Yhteensä Totalt Total	Jakkola	Jokikokko	Kuisma	Lahnalampi	Leppänen	Lindell	Metsä- Ketelä	Niemi	Sirala	Soini
Taivalkoski	35	23	4	-	-	-	-	-	-	-	8
Temmes	2	-	1	-	-	-	-	-	-	-	1
Tymävä	6	1	2	-	-	1	-	-	-	-	2
Utajärvi	25	-	3	-	-	2	1	-	1	-	18
Vihanti	10	-	1	1	-	-	-	-	2	-	6
Vuolijoki	6	2	-	-	-	-	-	-	-	-	4
Yli-Ii	-	-	-	-	-	-	-	-	-	-	-
Ylikiminki	15	1	4	-	-	-	-	-	-	-	10
<b>Lap­pi - Lap­land - Lap­land</b>	<b>100</b>	<b>19</b>	<b>5</b>	<b>6</b>	<b>5</b>	<b>12</b>	<b>7</b>	<b>4</b>	<b>8</b>	<b>3</b>	<b>27</b>
<b>Kaupunkimaiset kunnat</b> Urbana kommuner Urban municipalities	<b>38</b>	<b>5</b>	<b>-</b>	<b>4</b>	<b>-</b>	<b>5</b>	<b>1</b>	<b>3</b>	<b>5</b>	<b>3</b>	<b>12</b>
Kemi	4	1	-	-	-	-	-	-	1	1	1
Rovaniemi	26	2	-	3	-	4	1	3	4	2	7
Tomio-Tomeä	8	2	-	1	-	1	-	-	-	-	4
<b>Taajaan asutut kunnat</b> Tätortskommuner Semi-urban municipalities	<b>23</b>	<b>6</b>	<b>-</b>	<b>1</b>	<b>3</b>	<b>3</b>	<b>-</b>	<b>1</b>	<b>1</b>	<b>-</b>	<b>8</b>
Keminmaa	4	-	-	1	2	-	-	-	-	-	1
Kemijärvi	5	5	-	-	-	-	-	-	-	-	-
Rovaniemen mlk-lk	14	1	-	-	1	3	-	1	1	-	7
<b>Maaseutumaiset kunnat</b> Landsbygdskommuner Rural municipalities	<b>39</b>	<b>8</b>	<b>5</b>	<b>1</b>	<b>2</b>	<b>4</b>	<b>6</b>	<b>-</b>	<b>2</b>	<b>-</b>	<b>7</b>
Enontekiö-Enontekis	6	-	-	-	-	-	5	-	-	-	-
Inari-Enare	9	6	-	-	1	-	1	-	-	-	1
Kittilä	1	-	-	-	-	-	-	-	-	-	-
Kolari	2	-	-	-	-	1	-	-	-	-	-
Muonio	-	-	-	-	-	-	-	-	-	-	-
Peikoseniemi	2	-	-	-	1	-	-	-	1	-	-
Posio	4	1	2	-	-	-	-	-	-	-	1
Ranua	5	1	-	-	-	2	-	-	-	-	2
Salla	1	-	1	-	-	-	-	-	-	-	-
Savukoski	1	-	-	1	-	-	-	-	-	-	-
Simo	3	-	1	-	-	-	-	-	-	-	2
Sodankylä	2	-	1	-	-	-	-	-	-	-	-
Tervola	2	-	-	-	-	1	-	-	1	-	-
Pello	1	-	-	-	-	-	-	-	-	-	1
Utsjoki	-	-	-	-	-	-	-	-	-	-	-
Ylitornio-Övertorneå	-	-	-	-	-	-	-	-	-	-	-
<b>Ahvenanmaan maakunta - Landskapet Åland - Åland</b>	<b>3</b>	<b>-</b>	<b>1</b>	<b>-</b>	<b>-</b>	<b>-</b>	<b>1</b>	<b>-</b>	<b>1</b>	<b>-</b>	<b>-</b>
<b>Kaupunkimaiset kunnat</b> Urbana kommuner Urban municipalities	<b>1</b>	<b>-</b>	<b>-</b>	<b>-</b>	<b>-</b>	<b>-</b>	<b>1</b>	<b>-</b>	<b>-</b>	<b>-</b>	<b>-</b>
Maarianhamina-Mariehamn	1	-	-	-	-	-	1	-	-	-	-



Vaalipiiri ja kunta Valokrets och kommun Constituency and municipality	EKA - PFF				KIPU - EBP							
	Väänänen	Yhteensä Totalt Total	Kakkonen	Kontro	Luttinen	Siren	Veivo	Yhteensä Totalt Total	Bergström	Pirtola	Virtanen	Wallenius
Taivalkoski	-	2	1	-	1	-	-	11	1	-	10	-
Temmes	-	-	-	-	-	-	-	3	-	-	3	-
Tyrnävä	-	2	1	-	1	-	-	5	-	-	5	-
Utajärvi	-	2	-	-	-	2	-	17	-	-	17	-
Vihanti	-	-	-	-	-	-	-	12	-	-	12	-
Vuolijoki	-	2	-	-	-	2	-	5	-	-	5	-
Yli-Ii	-	1	-	-	-	1	-	6	-	-	6	-
Ylikiminki	-	-	-	-	-	-	-	9	-	-	9	-
<b>Lappi - Lappland - Lapland</b>	<b>4</b>	<b>40</b>	<b>4</b>	<b>6</b>	<b>8</b>	<b>14</b>	<b>8</b>	<b>743</b>	<b>10</b>	<b>7</b>	<b>716</b>	<b>10</b>
<b>Kaupunkimaiset kunnat</b> Urbana kommuner Urban municipalities	-	15	2	4	3	4	2	287	6	6	271	4
Kemi	-	3	-	-	2	-	1	79	3	-	74	2
Rovaniemi	-	9	2	3	-	3	1	150	2	6	140	2
Tornio-Torneå	-	3	-	1	1	1	-	58	1	-	57	-
<b>Taajaan asutut kunnat</b> Tätortskommuner Semi-urban municipalities	-	13	-	1	2	6	4	157	-	1	154	2
Keminmaa	-	3	-	-	-	2	1	33	-	-	32	1
Kemijärvi	-	3	-	-	2	1	-	45	-	1	43	1
Rovaniemen mlk-ik	-	7	-	1	-	3	3	79	-	-	79	-
<b>Maaseutumaiset kunnat</b> Landsbygdskommuner Rural municipalities	4	12	2	1	3	4	2	299	4	-	291	4
Enontekiö-Enontekiö	1	-	-	-	-	-	-	14	1	-	13	-
Inari-Enare	-	4	1	1	1	1	-	33	1	-	32	-
Kittilä	1	1	-	-	1	-	-	37	1	-	36	-
Kolari	1	-	-	-	-	-	-	15	-	-	15	-
Muonio	-	-	-	-	-	-	-	14	-	-	14	-
Pelkosenniemi	-	-	-	-	-	-	-	3	-	-	3	-
Posio	-	1	1	-	-	-	-	23	-	-	22	1
Ranua	-	1	-	-	1	-	-	15	-	-	15	-
Salla	-	-	-	-	-	-	-	23	-	-	23	-
Savukoski	-	-	-	-	-	-	-	9	-	-	9	-
Simo	-	2	-	-	-	1	1	14	-	-	14	-
Sodankylä	1	-	-	-	-	-	-	47	1	-	45	1
Tervola	-	1	-	-	-	1	-	9	-	-	9	-
Pello	-	-	-	-	-	-	-	14	-	-	14	-
Utsjoki	-	-	-	-	-	-	-	10	-	-	10	-
Ylitornio-Övertorneå	-	2	-	-	-	1	1	19	-	-	17	2
<b>Ahvenanmaan maakunta - Landskapet Åland - Åland</b>	-	5	-	-	2	1	2	9	1	-	6	2
<b>Kaupunkimaiset kunnat</b> Urbana kommuner Urban municipalities	-	2	-	-	2	-	-	2	1	-	-	1
Maarianhamina-Mariehamn	-	2	-	-	2	-	-	2	1	-	-	1

PS - SAF											
Vaalipiiri ja kunta Valkrets och kommun Constituency and municipality	Yhteensä Totalt Total	Jakkila	Jokio	Kuisma	Lahnalampi	Leppänen	Lindell	Metsä- Ketolä	Niemi	Sirala	Soiri
Maaseutumaiset kunnat Landsbygdskommuner Rural municipalities	2	-	1	-	-	-	-	-	1	-	-
Brändö	-	-	-	-	-	-	-	-	-	-	-
Eckerö	-	-	-	-	-	-	-	-	-	-	-
Finström	-	-	-	-	-	-	-	-	-	-	-
Föglö	-	-	-	-	-	-	-	-	-	-	-
Geta	1	-	-	-	-	-	-	-	1	-	-
Hammarland	-	-	-	-	-	-	-	-	-	-	-
Jomala	-	-	-	-	-	-	-	-	-	-	-
Kumlinge	-	-	-	-	-	-	-	-	-	-	-
Kökar	-	-	-	-	-	-	-	-	-	-	-
Lemland	-	-	-	-	-	-	-	-	-	-	-
Lumpariand	-	-	-	-	-	-	-	-	-	-	-
Saltvik	1	-	1	-	-	-	-	-	-	-	-
Sottunga	-	-	-	-	-	-	-	-	-	-	-
Sund	-	-	-	-	-	-	-	-	-	-	-
Vårdö	-	-	-	-	-	-	-	-	-	-	-

Vaalipiiri ja kunta Valkrets och kommun Constituency and municipality	EKA - PFF					KIPU - EBP						
	Väänänen	Yhteensä Totalt Total	Kalkkonen	Kontro	Luttinen	Siren	Veivo	Yhteensä Totalt Total	Bergström	Pirtola	Virtanen	Wallenius
Maaseutumaiset kunnat Landsbygdskommuner Rural municipalities	-	3	-	-	-	1	2	7	-	-	6	1
Brändö	-	-	-	-	-	-	-	1	-	-	1	-
Eckarö	-	-	-	-	-	-	-	-	-	-	-	-
Finström	-	-	-	-	-	-	-	-	-	-	-	-
Föglö	-	-	-	-	-	-	-	-	-	-	-	-
Geta	-	-	-	-	-	-	-	-	-	-	-	-
Hammarland	-	-	-	-	-	-	-	1	-	-	1	-
Jomala	-	-	-	-	-	-	-	-	-	-	-	-
Kumlinge	-	-	-	-	-	-	-	1	-	-	1	-
Kökar	-	-	-	-	-	-	-	-	-	-	-	-
Lemland	-	1	-	-	-	1	-	-	-	-	-	-
Lumparland	-	-	-	-	-	-	-	-	-	-	-	-
Saltvik	-	-	-	-	-	-	-	1	-	-	1	-
Sottunga	-	-	-	-	-	-	-	-	-	-	-	-
Sund	-	2	-	-	-	-	2	3	-	-	2	1
Vårdö	-	-	-	-	-	-	-	-	-	-	-	-

**TILASTOKESKUS / VAALITILASTOT**
**6. Ehdokkaiden ikäjakauma sukupuolen mukaan puolueittain europarlamenttivaaleissa 1999**
**Åldern och könsfördelningen bland kandidaterna i europaparlamentsvalet efter parti 1999**
**Age and sex distribution of candidates in the European Parliament elections by party in 1999**

	Yhteensä												Ehdokkaiden keski-ikä Genomsnitts- ålder Average age of candidates	
	Totalt Total	Ikäryhmä – Åldersgrupp – Age group												
		18	19	20-24	25-29	30-34	35-39	40-44	45-49	50-54	55-59	60-64		65-
<b>Yhteensä – Totalt – Total</b>	140	1	2	3	12	11	5	15	23	34	18	9	7	46,8
<b>Miehet – Män – Men</b>	85	-	1	-	8	5	4	7	15	20	14	7	4	48,2
<b>Naiset – Kvinnor – Women</b>	55	1	1	3	4	6	1	8	8	14	4	2	3	44,6
<b>KESK - CENT</b>														
<b>Yhteensä – Totalt – Total</b>	15	-	-	1	2	1	1	1	3	2	3	1	-	44,3
<b>Miehet – Män – Men</b>	9	-	-	-	1	1	1	-	1	1	3	1	-	47,1
<b>Naiset – Kvinnor – Women</b>	6	-	-	1	1	-	-	1	2	1	-	-	-	40
<b>SDP</b>														
<b>Yhteensä – Totalt – Total</b>	20	-	-	-	1	-	-	2	4	7	6	-	-	50,4
<b>Miehet – Män – Men</b>	13	-	-	-	-	-	-	-	4	5	4	-	-	52
<b>Naiset – Kvinnor – Women</b>	7	-	-	-	1	-	-	2	-	2	2	-	-	47,6
<b>KOK - SAML</b>														
<b>Yhteensä – Totalt – Total</b>	20	-	-	1	2	2	-	-	3	3	3	2	4	50,8
<b>Miehet – Män – Men</b>	10	-	-	-	2	-	-	-	2	2	2	1	1	49,6
<b>Naiset – Kvinnor – Women</b>	10	-	-	1	-	2	-	-	1	1	1	1	3	52
<b>VAS - VÄNST - LEFT</b>														
<b>Yhteensä – Totalt – Total</b>	20	-	1	-	3	2	-	3	2	6	2	1	-	43,4
<b>Miehet – Män – Men</b>	12	-	-	-	2	2	-	2	1	2	2	1	-	44,1
<b>Naiset – Kvinnor – Women</b>	8	-	1	-	1	-	-	1	1	4	-	-	-	42,5
<b>VIHR - GRÖNA - GREENS</b>														
<b>Yhteensä – Totalt – Total</b>	20	-	-	-	1	5	1	4	3	4	1	1	-	42,8
<b>Miehet – Män – Men</b>	8	-	-	-	-	1	1	2	1	2	-	1	-	45,1
<b>Naiset – Kvinnor – Women</b>	12	-	-	-	1	4	-	2	2	2	1	-	-	41,3
<b>RKP - SFP</b>														
<b>Yhteensä – Totalt – Total</b>	3	-	-	-	1	1	-	1	-	-	-	-	-	33
<b>Miehet – Män – Men</b>	2	-	-	-	1	1	-	-	-	-	-	-	-	29
<b>Naiset – Kvinnor – Women</b>	1	-	-	-	-	-	-	1	-	-	-	-	-	41
<b>SKL - FKF</b>														
<b>Yhteensä – Totalt – Total</b>	2	-	-	-	-	-	1	-	-	1	-	-	-	46,5
<b>Miehet – Män – Men</b>	1	-	-	-	-	-	-	-	-	1	-	-	-	54
<b>Naiset – Kvinnor – Women</b>	1	-	-	-	-	-	1	-	-	-	-	-	-	39
<b>PS - SAF</b>														
<b>Yhteensä – Totalt – Total</b>	11	-	-	-	1	-	2	1	2	3	1	-	1	46,9
<b>Miehet – Män – Men</b>	9	-	-	-	1	-	2	1	2	1	1	-	1	46,1
<b>Naiset – Kvinnor – Women</b>	2	-	-	-	-	-	-	-	-	2	-	-	-	50,5
<b>EKA - PFF</b>														
<b>Yhteensä – Totalt – Total</b>	5	-	-	-	1	-	-	-	-	1	1	-	2	55,8
<b>Miehet – Män – Men</b>	5	-	-	-	1	-	-	-	-	1	1	-	2	55,8
<b>KIPU - EBP</b>														
<b>Yhteensä – Totalt – Total</b>	4	-	-	-	-	-	-	-	2	1	-	1	-	52
<b>Miehet – Män – Men</b>	3	-	-	-	-	-	-	-	2	1	-	-	-	49,3
<b>Naiset – Kvinnor – Women</b>	1	-	-	-	-	-	-	-	-	-	-	1	-	60
<b>SKP - FKP</b>														
<b>Yhteensä – Totalt – Total</b>	20	1	1	1	-	-	-	3	4	6	1	3	-	46,8
<b>Miehet – Män – Men</b>	13	-	1	-	-	-	-	2	2	4	1	3	-	50,5
<b>Naiset – Kvinnor – Women</b>	7	1	-	1	-	-	-	1	2	2	-	-	-	40,1

TILASTOKESKUS / VAALITILASTOT

7. Edustustoissa äänestäneet valtion mukaan sekä laivoissa äänestäneiden lukumäärä europarlamenttivaaleissa 1999  
 Personer som röstat på representationer efter stat samt antalet personer som röstat på fartyg i europaparlamentsvalet 1999  
 Voters who cast their ballots at diplomatic missions by country and number of those who voted on ships  
 in the European Parliament elections in 1999

Äänestyspaikka Röstningsställe Voting place	Kaikkiaan Totalt Total	Suomessa as. Suomen kansal. Finska medb. bosatta i Finland Finnish citizens living in Finland		Ulkomailla as. Suomen kansal. Finska medb. bosatta utoml. Finnish citizens living abroad		Muut EU-kans. Övriga unionsmedb. Other EU citizens		Miehiä Män Males
		Yhteensä Totalt Total	Miehiä Män Males	Yhteensä Totalt Total	Miehiä Män Males	Yhteensä Totalt Total	Miehiä Män Males	
<b>Yhteensä - Totalt - Total</b>	<b>7041</b>	<b>3001</b>	<b>3790</b>	<b>1755</b>	<b>3243</b>	<b>1242</b>	<b>8</b>	<b>4</b>
Edustustot - Representationer - Representations	6888	2871	3638	1626	3242	1241	8	4
Laivat - Fartyg - Ships	153	130	152	129	1	1	-	-
<b>Eurooppe - Europa - Europe</b>	<b>5047</b>	<b>1968</b>	<b>2394</b>	<b>984</b>	<b>2645</b>	<b>980</b>	<b>8</b>	<b>4</b>
Alankomaat - Nederländerna - Netherlands	108	45	59	23	49	22	-	-
Belgia - Belgien - Belgium	715	254	404	131	309	122	2	1
Bosnia-Herzegovina - Bosnien-Herzegovina - Bosnia-Herzegovina	107	99	106	98	1	1	-	-
Bulgaria - Bulgarien - Bulgaria	7	2	5	2	2	-	-	-
Espanja - Spanien - Spain	315	136	169	64	145	71	1	1
Irlanti - Irland - Ireland	37	14	27	11	10	3	-	-
Islanti - Island - Iceland	28	9	12	6	16	3	-	-
Iso-Britannia - Storbritannien - Great Britain	242	78	134	53	108	25	-	-
Italia - Italien - Italy	120	30	45	17	75	13	-	-
Itävalta - Österrike - Austria	71	21	48	14	23	7	-	-
Kreikka - Grekland - Greece	120	28	68	22	52	6	-	-
Kroatia - Kroatien - Croatia	6	4	5	3	1	1	-	-
Latvia - Lettland - Latvia	21	13	17	9	4	4	-	-
Liettua - Litauen - Lithuania	19	9	17	8	2	1	-	-
Luxemburg - Luxemburg - Luxembourg	214	75	113	34	100	41	1	-
Makedonia - Makedonien - Macedonia	5	1	1	-	4	1	-	-
Malta	242	77	59	23	183	54	-	-
Norja - Norge - Norway	37	12	19	5	18	7	-	-
Portugali - Portugal - Portugal	50	25	36	17	14	8	-	-
Puola - Polen - Poland	293	90	183	59	109	30	1	1
Ranska - Frankrike - France	5	3	5	3	-	-	-	-
Romania - Rumänien - Romania	1009	473	151	59	858	414	-	-
Ruotsi - Sverige - Sweden	483	128	194	74	287	53	2	1
Saksan liittotasavalta - Tyskland - Germany	237	82	112	44	125	38	-	-
Sveitsi - Schweiz - Switzerland	136	49	40	23	96	26	-	-
Tanska - Danmark - Denmark	30	15	23	12	7	3	-	-
Tsekin tasavalta - Tjeckien - Czech Republic	17	12	14	11	2	1	1	-
Ukraina - Ukraina - Ukraine	73	40	55	31	18	9	-	-
Unkari - Ungern - Hungary	180	76	170	71	10	5	-	-
Venäjä - Ryssland - Russia	120	68	103	57	17	11	-	-
Viro - Estland - Estonia								
<b>Aasia - Asien - Asia</b>	<b>730</b>	<b>431</b>	<b>600</b>	<b>370</b>	<b>130</b>	<b>61</b>	<b>-</b>	<b>-</b>
Arabiemiirien liitto - Förenade Arabemiraten - United Arab Emirates	38	27	31	25	7	2	-	-
Bahrain	9	4	8	4	1	-	-	-
Bangladesh	1	-	1	-	-	-	-	-
Filippiinit - Filippinerna - Philippines	20	9	13	5	7	4	-	-
Indonesia - Indonesien - Indonesia	17	13	15	11	2	2	-	-
Intia - Indien - India	11	4	11	4	-	-	-	-
Iran	3	2	3	2	-	-	-	-
Israel	26	8	16	6	10	2	-	-
Japani - Japan - Japan	75	42	60	36	15	6	-	-
Jordania - Jordanien - Jordan	7	3	5	2	2	1	-	-
Kiina - Kina - China	176	96	150	82	26	14	-	-
Korean tasavalta - Republiken Korea - Republic of Korea	12	9	12	9	-	-	-	-
Kuwait	11	7	6	4	5	3	-	-
Kypros - Cypem - Cyprus	20	8	9	5	11	3	-	-
Libanon - Libanon - Lebanon	81	76	80	75	1	1	-	-
Malesia - Malaysia - Malaysia	23	13	20	11	3	2	-	-

## TILASTOKESKUS / VAALITILASTOT

## Taulu 7. (Jatk.) - Tabell 7. (Forts.) - Table 7. (Cont.)

Äänestyspaikka Röstningsställe Voting place	Kaikkiaan Totalt Total	Suomessa as. Suomen kansal. Finska medb. bosatta i Finland Finnish citizens living in Finland		Ulkomailla as. Suomen kansal. Finska medb. bosatta utomi. Finnish citizens living abroad		Muut EU-kans. Övriga unionsm. Other EU citizens		
		Yhteensä Totalt Total	Miehiä Män Males	Yhteensä Totalt Total	Miehiä Män Males	Yhteensä Totalt Total	Miehiä Män Males	
Nepal	21	11	21	11	-	-	-	-
Pakistan	4	1	4	1	-	-	-	-
Saudi-Arabia - Saudi-Arabien - Saudi Arabia	22	16	22	16	-	-	-	-
Singapore	58	28	37	17	21	11	-	-
Syyria - Syrien - Syria	3	1	2	1	1	-	-	-
Thaimaa - Thailand - Thailand	37	19	32	16	5	3	-	-
Turkki - Turkiet - Turkey	28	13	17	8	11	5	-	-
Vietnam	27	21	25	19	2	2	-	-
<b>Afriikka - Afrika - Africa</b>	<b>288</b>	<b>122</b>	<b>241</b>	<b>100</b>	<b>47</b>	<b>22</b>	-	-
Egypti - Egypten - Egypt	36	12	31	9	5	3	-	-
Etelä-Afriikka - Sydafrika - South Africa	60	34	39	22	21	12	-	-
Etiopia - Etiopien - Ethiopia	17	7	16	6	1	1	-	-
Kenia - Kenya - Kenya	22	7	21	7	1	-	-	-
Libya - Libyen - Libyan Arab Jamahiriya	11	6	7	4	4	2	-	-
Marokko - Marocko - Morocco	9	3	4	1	5	2	-	-
Mosambik - Mocambique - Mozambique	18	4	18	4	-	-	-	-
Namibia - Namibia - Namibia	43	16	42	16	1	-	-	-
Sambia - Zambia - Zambia	20	10	20	10	-	-	-	-
Tansania - Tanzania - Tanzania	28	14	26	13	2	1	-	-
Tunisia - Tunisien - Tunisia	6	2	3	2	3	-	-	-
Uganda	6	2	5	2	1	-	-	-
Zimbabwe	12	5	9	4	3	1	-	-
<b>Pohjois-Amerikka - Nordamerika -</b>								
<b>North America</b>	<b>532</b>	<b>230</b>	<b>313</b>	<b>133</b>	<b>219</b>	<b>97</b>	-	-
Kanada - Canada - Canada	96	44	42	19	54	25	-	-
Meksiko - Mexico - Mexico	24	8	15	5	9	3	-	-
Nicaragua	23	11	21	10	2	1	-	-
Yhdysvallat - Förenta Staterna - United States	389	167	235	99	154	68	-	-
<b>Etelä- ja Keski-Amerikka - Syd- och</b>								
<b>Centralamerika - South and Middle America</b>	<b>104</b>	<b>46</b>	<b>55</b>	<b>26</b>	<b>49</b>	<b>20</b>	-	-
Argentiina - Argentina - Argentina	22	12	10	6	12	6	-	-
Brasilia - Brasilien - Brazil	36	15	11	6	25	9	-	-
Chile	20	8	14	5	6	3	-	-
Kolumbia - Colombia - Colombia	8	3	4	2	4	1	-	-
Peru	6	4	6	4	-	-	-	-
Venezuela	12	4	10	3	2	1	-	-
<b>Australia ja Uusi Seelanti - Australien</b>								
<b>och Nya Zeeland - Australia and New Zealand</b>	<b>106</b>	<b>42</b>	<b>35</b>	<b>13</b>	<b>71</b>	<b>29</b>	-	-
Australia - Australien - Australia	91	38	35	13	56	25	-	-
Uusi Seelanti - Nya Zeeland - New Zealand	15	4	-	-	15	4	-	-
Tuntematon - Okänd - Unknown	81	32	-	-	81	32	-	-

TILASTOKESKUS / VAALITILASTOT

8. Ennakolta äänestäneet sukupuolen ja äänestyspaikan mukaan vaalipiireittäin europarlamenttivaaleissa 1999  
Förhandsväljare efter kön, förhandsröstningsställe och valkrets i europaparlamentsvalet 1999  
Advance voters by sex, polling station and constituency in the European Parliament elections in 1999

Vaalipiiri Valkrets Constituency	Kaikki ennakko- äänestyspaikat Alla förhands- röst. ställen All polling stations		Suomen Posti oy:n toimipaikka <sup>1)</sup> Posten Finland Ab:s expedition <sup>1)</sup> Offices of Finland Post Ltd <sup>1)</sup>		Edustusto Representation Finnish Embassy		Laiva Fartyg Ship		Koti Hem Home		Laitos Anstalt Institution	
	Yhteensä Totalt Total	Miehiä Män Men	Yhteensä Totalt Total	Miehiä Män Men	Yhteensä Totalt Total	Miehiä Män Men	Yhteensä Totalt Total	Miehiä Män Men	Yhteensä Totalt Total	Miehiä Män Men	Yhteensä Totalt Total	Miehiä Män Men
<b>Koko maa - Hela landet - Whole country</b>	589775	258530	567424	249176	6888	2871	153	130	2918	997	12392	5356
1. Suomessa asuvat Suomen kansal. - Finska medb. bosatta i Finland - Finnish citizens living in Finland	584193	256035	565127	247948	3638	1626	152	129	2915	995	12361	5337
2. Kaupunkimaiset kunnat - Urbana kommuner - Urban municipalities	366029	155782	353487	150581	3139	1391	105	87	1376	483	7922	3240
3. Taajaan asutut kunnat - Tätorts- kommuner - Semiurban municipalities	88486	40313	85853	39113	277	141	30	27	567	183	1759	849
4. Maaseutumaiset kunnat - Landsbygds- kommuner - Rural municipalities	129678	59940	125787	58254	222	94	17	15	972	329	2680	1248
5. Ulkom. asuvat Suomen kansal. - Finska medb. bosatta utomlands - Finnish citizens living abroad	4697	1969	1435	715	3242	1241	1	1	-	-	19	12
6. Muut EU-kansalaiset - Övriga EU-medborgare - Other EU-citizens	885	526	862	513	8	4	-	-	3	2	12	7
<b>Helsinki - Helsingfors</b>	88414	34881	83599	33168	2578	998	13	11	376	107	1848	597
1. Suomessa as. Suomen kansal.	86685	34155	82969	32845	1482	596	13	11	376	107	1845	596
2. Kaupunkimaiset kunnat	86685	34155	82969	32845	1482	596	13	11	376	107	1845	596
5. Ulkom. as. Suomen kansal.	1485	585	394	186	1089	398	-	-	-	-	2	1
6. Muut EU-kansalaiset -	244	141	236	137	7	4	-	-	-	-	1	-
<b>Uusimaa - Nyland</b>	92534	40705	89387	39294	1357	640	18	16	317	107	1455	648
1. Suomessa as. Suomen kansal.	91456	40177	88877	39012	794	399	18	16	315	105	1452	645
2. Kaupunkimaiset kunnat	70268	30825	68319	29947	704	352	11	9	210	72	1024	445
3. Taajaan asutut kunnat	16752	7362	16274	7141	82	43	5	5	65	17	326	156
4. Maaseutumaiset kunnat	4436	1990	4284	1924	8	4	2	2	40	16	102	44
5. Ulkom. as. Suomen kansal.	870	397	307	155	562	241	-	-	-	-	1	1
6. Muut EU-kansalaiset -	208	131	203	127	1	-	-	-	2	2	2	2
<b>Varsinais-Suomi - Egentliga Finland</b>	48616	21244	46991	20503	405	154	43	39	184	67	993	481
1. Suomessa as. Suomen kansal.	48233	21079	46828	20416	192	82	42	38	184	67	987	476
2. Kaupunkimaiset kunnat	29914	12743	28984	12297	154	63	24	22	91	34	661	327
3. Taajaan asutut kunnat	6341	2883	6180	2812	15	11	12	11	44	13	90	36
4. Maaseutumaiset kunnat	11978	5453	11684	5307	23	8	6	5	49	20	236	113
5. Ulkom. as. Suomen kansal.	303	120	86	44	213	72	1	1	-	-	3	3
6. Muut EU-kansalaiset -	80	45	77	43	-	-	-	-	-	-	3	2
<b>Satakunta</b>	25731	11797	24842	11395	137	57	16	11	140	57	596	277
1. Suomessa as. Suomen kansal.	25601	11748	24784	11367	69	36	16	11	139	57	593	277
2. Kaupunkimaiset kunnat	12451	5687	12034	5501	33	18	13	9	72	29	299	130
3. Taajaan asutut kunnat	6956	3165	6747	3061	15	8	2	2	29	12	163	82
4. Maaseutumaiset kunnat	6194	2896	6003	2805	21	10	1	-	38	16	131	65
5. Ulkom. as. Suomen kansal.	110	38	39	17	68	21	-	-	-	-	3	-
6. Muut EU-kansalaiset -	20	11	19	11	-	-	-	-	1	-	-	-

Vaalipiiri Valikrets Constituency	Kaikki ennakko- äänestyspaikat Alla förhands- röst. ställen All polling stations	Suomen Posti oy:n toimipaikka <sup>1)</sup> Posten Finland Ab:s expedition <sup>1)</sup> Offices of Finland Post Ltd <sup>1)</sup>	Edustusto Representation Finnish Embassy	Laiva Fartyg Ship	Koti Hem Home	Laitos Anstalt Institution	Yhteensä Total Total	Miehiä Män Men	Yhteensä Total Total	Miehiä Män Men	Yhteensä Total Total	Miehiä Män Men
<b>Häme - Tavastland</b>	33769	14409	32590	13914	228	108	5	4	141	43	805	340
1. Suomessa as. Suomen kansal.	33556	14313	32486	13865	110	62	5	4	141	43	804	339
2. Kaupunkimaiset kunnat	19702	8139	19008	7853	77	42	3	2	58	19	556	223
3. Taajaan asutut kunnat	6817	3056	6659	2987	22	13	1	1	27	7	108	48
4. Maaseutumaiset kunnat	7037	3118	6829	3025	11	7	1	1	56	17	140	68
5. Ulkom. as. Suomen kansal.	178	75	59	28	118	46	-	-	-	-	1	1
6. Muut EU-kansalaiset -	35	21	35	21	-	-	-	-	-	-	-	-
<b>Pirkanmaa - Birkaland</b>	49790	21800	47995	21009	411	171	11	8	186	86	1187	526
1. Suomessa as. Suomen kansal.	49466	21641	47874	20934	211	88	11	8	186	86	1184	525
2. Kaupunkimaiset kunnat	37306	16105	36058	15546	192	81	11	8	126	57	919	413
3. Taajaan asutut kunnat	4586	2061	4429	1985	7	4	-	-	22	12	128	60
4. Maaseutumaiset kunnat	7574	3475	7387	3403	12	3	-	-	38	17	137	52
5. Ulkom. as. Suomen kansal.	277	126	77	43	200	83	-	-	-	-	-	-
6. Muut EU-kansalaiset -	47	33	44	32	-	-	-	-	-	-	3	1
<b>Kymi - Kymmene</b>	33091	14833	31692	14205	246	101	29	24	166	58	958	445
1. Suomessa as. Suomen kansal.	32879	14750	31606	14158	124	68	29	24	166	58	954	442
2. Kaupunkimaiset kunnat	20840	9171	19974	8784	91	50	20	17	109	41	646	279
3. Taajaan asutut kunnat	4928	2347	4746	2259	17	12	7	5	30	9	128	62
4. Maaseutumaiset kunnat	7111	3232	6886	3115	16	6	2	2	27	8	180	101
5. Ulkom. as. Suomen kansal.	190	70	64	34	122	33	-	-	-	-	4	3
6. Muut EU-kansalaiset -	22	13	22	13	-	-	-	-	-	-	-	-
<b>Mikkeli - St Michel</b>	22419	9854	21733	9552	106	43	2	2	74	24	504	233
1. Suomessa as. Suomen kansal.	22330	9817	21695	9535	56	23	2	2	74	24	503	233
2. Kaupunkimaiset kunnat	10445	4368	10050	4195	40	17	1	1	40	17	314	138
3. Taajaan asutut kunnat	794	374	774	362	1	-	-	-	2	-	17	12
4. Maaseutumaiset kunnat	11091	5075	10871	4978	15	6	1	1	32	7	172	83
5. Ulkom. as. Suomen kansal.	77	32	26	12	50	20	-	-	-	-	1	-
6. Muut EU-kansalaiset -	12	5	12	5	-	-	-	-	-	-	-	-
<b>Kuopio</b>	25737	11462	24946	11128	123	49	2	2	158	68	508	215
1. Suomessa as. Suomen kansal.	25635	11422	24907	11107	60	30	2	2	158	68	508	215
2. Kaupunkimaiset kunnat	12709	5468	12341	5313	45	23	1	1	52	21	270	110
3. Taajaan asutut kunnat	2704	1207	2659	1186	1	1	-	-	4	-	40	20
4. Maaseutumaiset kunnat	10222	4747	9907	4608	14	6	1	1	102	47	198	85
5. Ulkom. as. Suomen kansal.	92	34	29	15	63	19	-	-	-	-	-	-
6. Muut EU-kansalaiset -	10	6	10	6	-	-	-	-	-	-	-	-
<b>Pohjois-Karjala - Norra Karelen - North Karelia</b>	18444	8427	17896	8185	100	35	1	1	120	37	327	169
1. Suomessa as. Suomen kansal.	18368	8392	17861	8165	59	20	1	1	120	37	327	169
2. Kaupunkimaiset kunnat	5726	2438	5539	2358	32	12	-	-	18	4	137	64
3. Taajaan asutut kunnat	3682	1656	3571	1606	12	3	1	1	37	11	61	35
4. Maaseutumaiset kunnat	8960	4298	8751	4201	15	5	-	-	65	22	129	70
5. Ulkom. as. Suomen kansal.	59	24	18	9	41	15	-	-	-	-	-	-
6. Muut EU-kansalaiset -	17	11	17	11	-	-	-	-	-	-	-	-
<b>Vaasa - Vasa</b>	51304	22972	49203	22167	356	151	3	3	478	133	1264	518
1. Suomessa as. Suomen kansal.	50925	22803	49059	22101	123	49	3	3	478	133	1262	517
2. Kaupunkimaiset kunnat	16146	7085	15625	6879	55	26	2	2	55	21	409	157
3. Taajaan asutut kunnat	13390	6066	13067	5936	33	14	-	-	91	25	199	91
4. Maaseutumaiset kunnat	21389	9652	20367	9286	35	9	1	1	332	87	654	269
5. Ulkom. as. Suomen kansal.	308	135	74	32	233	102	-	-	-	-	1	1
6. Muut EU-kansalaiset -	71	34	70	34	-	-	-	-	-	-	1	-



## TILASTOKESKUS / VAALITILASTOT

## Taulu 8. (Jatk.) - Tabell 8. (Forts.) - Table 8. (Cont.)

Vaalipiiri Valkrets Constituency	Kaikki ennako- äänestyspaikat Alla förhands- röst. ställen All polling stations	Suomen Posti oy:n toimipaikka <sup>1)</sup> Posten Finland Ab:s expedition <sup>1)</sup> Offices of Finland Post Ltd <sup>1)</sup>	Edustustio Representation Finnish Embassy	Laiva Fartyg Ship	Koti Hem Home	Laitos Anstalt Institution						
	Yhteensä Totalt Total	Miehiä Män Men	Yhteensä Totalt Total	Miehiä Män Men	Yhteensä Totalt Total	Miehiä Män Men	Yhteensä Totalt Total	Miehiä Män Men	Yhteensä Totalt Total	Miehiä Män Men	Yhteensä Totalt Total	Miehiä Män Men
<b>Keski-Suomi - Mellersta Finland - Central Finland</b>	27883	12506	26847	12084	269	105	2	1	147	47	618	269
1. Suomessa as. Suomen kansal.	27636	12396	26757	12032	114	49	2	1	147	47	616	267
2. Kaupunkimaiset kunnat	12935	5621	12473	5430	79	30	1	-	60	21	322	140
3. Taajaan asutut kunnat	6776	3113	6568	3031	26	15	1	1	46	11	135	55
4. Maaseutumaiset kunnat	7925	3662	7716	3571	9	4	-	-	41	15	159	72
5. Ulkom. as. Suomen kansal.	213	87	57	30	155	56	-	-	-	-	1	1
6. Muut EU-kansalaiset -	34	23	33	22	-	-	-	-	-	-	1	1
<b>Oulu - Uleåborg</b>	46395	21487	44934	20805	348	159	1	1	317	120	795	402
1. Suomessa as. Suomen kansal.	46082	21340	44807	20738	162	79	1	1	317	120	795	402
2. Kaupunkimaiset kunnat	20320	9138	19899	8940	107	53	-	-	49	18	265	127
3. Taajaan asutut kunnat	10023	4664	9622	4486	26	8	1	1	156	60	218	109
4. Maaseutumaiset kunnat	15739	7538	15286	7312	29	18	-	-	112	42	312	166
5. Ulkom. as. Suomen kansal.	270	120	84	40	186	80	-	-	-	-	-	-
6. Muut EU-kansalaiset -	43	27	43	27	-	-	-	-	-	-	-	-
<b>Lappi - Lappland - Lapland</b>	24099	11476	23283	11122	205	91	2	2	101	39	508	222
1. Suomessa as. Suomen kansal.	23833	11344	23147	11039	78	44	2	2	101	39	505	220
2. Kaupunkimaiset kunnat	9758	4474	9424	4345	46	28	1	1	48	18	239	82
3. Taajaan asutut kunnat	4737	2359	4557	2261	20	9	-	-	14	6	146	83
4. Maaseutumaiset kunnat	9338	4511	9166	4433	12	7	1	1	39	15	120	55
5. Ulkom. as. Suomen kansal.	241	114	112	66	127	47	-	-	-	-	2	1
6. Muut EU-kansalaiset -	25	18	24	17	-	-	-	-	-	-	1	1
<b>Ahvenanmaan maakunta - Landskapet Åland - Åland</b>	1549	677	1486	645	19	9	5	5	13	4	26	14
1. Suomessa as. Suomen kansal.	1508	658	1460	634	4	1	5	5	13	4	26	14
2. Kaupunkimaiset kunnat	824	365	790	348	2	-	4	4	12	4	16	9
3. Taajaan asutut kunnat	684	293	670	286	2	1	1	1	1	-	10	5
4. Maaseutumaiset kunnat	24	12	9	4	15	8	-	-	-	-	-	-
5. Ulkom. as. Suomen kansal.	17	7	17	7	-	-	-	-	-	-	-	-
6. Muut EU-kansalaiset -												

<sup>1)</sup> Mukaanlukien kuntien ennakoäänestyspaikat - Inklusive kommunernas förhandsröstingstilläna - Including pollingstations of municipalities

TILASTOKESKUS/VAALITILASTOT

9. Hylätyt äänestysliput syyn mukaan vaalipiireittäin europarlamenttivaaleissa 1999

Kasserade röstsedlar efter orsak och valkrets i europaparlamentsvalet 1999

Discarded ballots by cause and constituency in the European Parliament elections in 1999

Vaalipiiri Valkrets Constituency	Yhteensä Totalt Total	Vaalkuoreissa useampia tai muutakin kuin yksi äänestyslippu I valkuvert flera eller annat än en röstsedel in the envelope more than one ballot or something else than ballot	Avonainen vaalkuori Valkuverlet öppet Envelope of ballot open	Asiaton mer- kintä vaalkuo- ressa Valkuverlet försett med obehörig anteckning Irrelevant mark on the envelope of ballot	Muu kuin oikeus- ministeriön painattama äänestyslippu Såsom röstsedel har använts annat än en röstsedel som tryckts genom justitieministeriets försorg Not proper ballot	Leima- maton äänestys- lippu Röstsedeln ostämplad Ballot unstamped	Ehdokkaan numero merkitty epäselvästi Numret på kandidat otydligt antecknat Number of the candidate illegible	Äänestyslippussa äänestäjän nimi, erityinen tunto- merkki tai muu asiaton merkintä Röstsedeln försett med den röstandes namn, särskilt kännetecken eller annan obehörig anteckning Voter's name, some mark of identification or other irrelevant mark	Tyhjä äänestys- lippu Blanka röstsedlar Blank ballot	
Koko maa - Hela landet - Whole country	5819		6	4	51	-	70	717	3219	1752
1. Kaupunkimaiset kunnat Urbana kommuner Urban municipalities	3310		6	4	33	-	38	366	1835	1028
2. Taajaan asutut kunnat Tätortskommuner Semi-urban municipalities	923		-	-	5	-	8	123	526	261
3. Maaseutumaiset kunnat Landsbygdskommuner Rural municipalities	1586		-	-	13	-	24	228	858	463
Helsinki - Helsingfors	591		2	3	2	-	12	72	298	202
1. Kaupunkimaiset kunnat Urbana kommuner Urban municipalities	591		2	3	2	-	12	72	298	202
Uusimaa - Nyland	797		-	-	2	-	6	28	497	264
1. Kaupunkimaiset kunnat Urbana kommuner Urban municipalities	562		-	-	-	-	5	22	350	185
2. Taajaan asutut kunnat Tätortskommuner Semi-urban municipalities	180		-	-	-	-	-	3	114	63
3. Maaseutumaiset kunnat Landsbygdskommuner Rural municipalities	55		-	-	2	-	1	3	33	16
Varsinais-Suomi - Egentliga Finland	513		-	-	5	-	9	75	259	165
1. Kaupunkimaiset kunnat Urbana kommuner Urban municipalities	312		-	-	5	-	6	44	163	94
2. Taajaan asutut kunnat Tätortskommuner Semi-urban municipalities	70		-	-	-	-	-	13	33	24
3. Maaseutumaiset kunnat Landsbygdskommuner Rural municipalities	131		-	-	-	-	3	18	63	47

TILASTOKESKUS/VAALITILASTOT

Taulu 9. (Jatk.) - Tabeli 9. (Forts.) - Table 9. (Cont.)

Vaalipiiri Valkrets Constituency	Yhteensä Total	Vaalkuoreissa useampia tai muutakin kuin yksi äänestyslippu I valkuvert flera eller annat än en röstsedel In the envelope more than one ballot or something else than ballot	Avonainen vaalikuori Valkuvertet öppet Envelope of ballot open	Asiaton mer- kintä vaalkuo- ressa Valkuvertet försett med obehörig anteckning Irrelevant mark on the envelope of ballot	Muu kuin oikeus- ministeriön painattama äänestyslippu Såsom röstsedel har använts annat än en röstsedel som tryckts genom justitieministeriets försorg Not proper ballot	Leimaa- maton ään- tyslippu Röstsedeln ostämplad Ballot unstamped	Ehdokkaan numero meritty epäselvästi Numret på kandidat otydligt antecknat Number of the candidate illegible	Äänestystipussa äänestäjän nimi, erityinen tunto- merkki tai muu asiaton merkintä Röstsedeln försett med den röstandes namn, särskilt kännetecken eller annan obehörig anteckning Voter's name, some mark of identification or other irrelevant mark	Tyhjä äänestys- lippu Blanka röstsedlar Blank ballot
Satakunta	326	-	-	1	-	3	56	175	91
1. Kaupunkimaiset kunnat Urbana kommuner Urban municipalities	143	-	-	-	-	1	25	72	45
2. Taajaan asutut kunnat Tätortskommuner Semi-urban municipalities	93	-	-	1	-	2	15	56	19
3. Maaseutumaiset kunnat Landsbygdskommuner Rural municipalities	90	-	-	-	-	-	16	47	27
Häme - Tavastland	400	-	-	26	-	1	66	191	116
1. Kaupunkimaiset kunnat Urbana kommuner Urban municipalities	200	-	-	13	-	1	32	97	57
2. Taajaan asutut kunnat Tätortskommuner Semi-urban municipalities	85	-	-	4	-	-	12	43	26
3. Maaseutumaiset kunnat Landsbygdskommuner Rural municipalities	115	-	-	9	-	-	22	51	33
Pirkanmaa - Birkaland	516	1	-	6	-	2	65	280	162
1. Kaupunkimaiset kunnat Urbana kommuner Urban municipalities	390	1	-	6	-	1	36	221	125
2. Taajaan asutut kunnat Tätortskommuner Semi-urban municipalities	40	-	-	-	-	-	11	20	9
3. Maaseutumaiset kunnat Landsbygdskommuner Rural municipalities	86	-	-	-	-	1	18	39	28

TILASTOKESKUS/VAALITILASTOT

Taulu 9. (Jatk.) - Tabell 9. (Forts.) - Table 9. (Cont.)

Vaalipiiri Valkrets Constituency	Yhteensä Totalt Total	Vaaliuudessa useampia tai muutakin kuin yksi äänestyslippu i valkuvert flera eller annat än en röstdedel in the envelope more than one ballot or something else than ballot	Avonainen vaalikuori Valkuvertet öppet Envelope of ballot open	Asiaton mer- kintä vaaliu- dessa Valkuvertet förett med obehörig anteckning Irrelevant mark on the envelope of ballot	Muu kuin oikeus- ministeriön painattama äänestyslippu Såsom röstdedel har använts annat än en röstdedel som trycks genom justitje ministeriets försorg Not proper ballot	Leimaa- maton ään- tyslippu Röstdedeln ostämptad Ballot unstamped	Ehdokkaan numero merkitty epäselvästi Numret på kandidat otydligt antecknat	Äänestyslippussa äänestäjän nimi, erityinen tunto- merkki tai muu asiaton merkintä Röstdedeln försett med den röstandes namn, särskilt kännetecken eller annan obehörig anteckning Voter's name, some mark of identification or other irrelevant mark	Tyhjä äänestys- lippu Blanka röstdelar Blank ballot
Kymi - Kymmene	363	-	-	5	-	13	72	174	99
1. Kaupunkimaiset kunnat Urbana kommuner Urban municipalities	233	-	-	5	-	5	40	120	63
2. Taajaan asutut kunnat Tätortskommuner Semi-urban municipalities	55	-	-	-	-	2	17	21	15
3. Maaseutumaiset kunnat Landsbygdskommuner Rural municipalities	75	-	-	-	-	6	15	33	21
Mikkeli - S:t Michel	210	1	-	-	-	3	43	119	44
1. Kaupunkimaiset kunnat Urbana kommuner Urban municipalities	99	1	-	-	-	1	18	61	18
2. Taajaan asutut kunnat Tätortskommuner Semi-urban municipalities	2	-	-	-	-	-	1	1	-
3. Maaseutumaiset kunnat Landsbygdskommuner Rural municipalities	109	-	-	-	-	2	24	57	26
Kuopio	222	-	-	-	-	1	16	154	51
1. Kaupunkimaiset kunnat Urbana kommuner Urban municipalities	108	-	-	-	-	-	2	76	30
2. Taajaan asutut kunnat Tätortskommuner Semi-urban municipalities	24	-	-	-	-	1	2	14	7
3. Maaseutumaiset kunnat Landsbygdskommuner Rural municipalities	90	-	-	-	-	-	12	64	14

## TILASTOKESKUS/VAALITILASTOT

## Taulu 9. (Jatk.) - Tabell 9. (Forts.) - Table 9. (Cont.)

Vaalipiiri Valkrets Constituency	Yhteensä Totalt Total	Vaalkuoreissa useampia tai muutakin kain yksi äänestyslippu i vakuvert flera eller annat än en röstsedel In the envelope more than one ballot or something else than ballot	Avonainen vaalikuori Vakuvertet öppet Envelope of ballot open	Asiaton mer- kintä vaalkuo- ressa Vakuvertet försett med obehörig anteckning Irrelevant mark on the envelope of ballot	Muu kuin oikeus- ministeriön painattama äänestyslippu Såsom röstsedel har använts annat än en röstsedel som tryckts genom justitieministeriets försorg Not proper ballot	Leimaa- maton äänes- tyslippu Röstsedeln ostämpiad Ballot unstamped	Ehdokkaan numero merlötty epäselvästi Numret på kandidat otydligt antecknat Number of the candidate illegible	Äänestyslipussa äänestäjän nimi, erityinen tunto- merkki tai muu asiatön merkintä Röstsedeln försett med den röstandes namn, särskilt kännetecken eller annan obehörig anteckning Voter's name, some mark of identification or other irrelevant mark	Tyhjä äänestys- lippu Blanka röstsedlar Blank ballot	
<b>Pohjois-Karjala - Norra Karelen - North Karelia</b>	183		1	-	2	-	3	40	87	50
1. Kaupunkimaiset kunnat Urbana kommuner Urban municipalities	59		1	-	-	-	-	19	20	19
2. Taajaan asutut kunnat Tätortskommuner Semi-urban municipalities	41		-	-	-	-	1	5	26	9
3. Maaseutumaiset kunnat Landsbygdskommuner Rural municipalities	83		-	-	2	-	2	16	41	22
<b>Vaasa - Vasa</b>	454		1	-	-	-	4	68	252	129
1. Kaupunkimaiset kunnat Urbana kommuner Urban municipalities	122		1	-	-	-	2	13	73	33
2. Taajaan asutut kunnat Tätortskommuner Semi-urban municipalities	108		-	-	-	-	-	22	49	37
3. Maaseutumaiset kunnat Landsbygdskommuner Rural municipalities	224		-	-	-	-	2	33	130	59
<b>Keski-Suomi - Mellersta Finland - Central Finland</b>	272		-	-	-	-	3	22	173	74
1. Kaupunkimaiset kunnat Urbana kommuner Urban municipalities	130		-	-	-	-	1	8	85	36
2. Taajaan asutut kunnat Tätortskommuner Semi-urban municipalities	68		-	-	-	-	1	3	46	18
3. Maaseutumaiset kunnat Landsbygdskommuner Rural municipalities	74		-	-	-	-	1	11	42	20

Vaalipiiri Valkrets Constituency	Yhteensä Totalt Total	Vaaliuoressa useampia tai muutakin kuin yksi äänestyslippu i valkuvert flera eller annat än en röstsedel In the envelope more than one ballot or something else than ballot	Avoinainen vaalikuori Valkuvertet öppet Envelope of ballot open	Asiaton mer- kintä vaaliuoressa Valkuvertet försatt med obehörig anteckning Irrelevant mark on the envelope of ballot	Muu kuin oikeus- ministeriön painattama äänestyslippu Såsom röstsedel har använts annat än en röstsedel som trycks genom justieministeriets försorg Not proper ballot	Leimaa- maton äänestyslippu Röstsedeln ostämplat Ballot unstamped	Ehdokkaan numero merkitty epäselvästi Numret på kandidat otydligt antecknat Number of the candidate illegible	Äänestyslippussa äänestäjän nimi, erityinen tunto- merkki tai muu asiaton merkintä Röstsedeln försatt med den röstandes namn, särskilt kännetecken eller annan obehörig anteckning Voter's name, some mark of identification or other irrelevant mark	Tyhjä äänestys- lippu Blanka röstsedlar Blank ballot
Oulu - Uleåborg	452	-	-	-	-	5	46	279	122
1. Kaupunkimaiset kunnat Urbana kommuner Urban municipalities	180	-	-	-	-	2	15	106	57
2. Taajaan asutut kunnat Tätortskommuner Semi-urban municipalities	94	-	-	-	-	1	13	56	24
3. Maaseutumaiset kunnat Landsbygdskommuner Rural municipalities	178	-	-	-	-	2	18	117	41
Lappl - Lappland - Lapland	291	-	-	2	-	5	45	174	65
1. Kaupunkimaiset kunnat Urbana kommuner Urban municipalities	103	-	-	2	-	1	19	55	26
2. Taajaan asutut kunnat Tätortskommuner Semi-urban municipalities	63	-	-	-	-	-	6	47	10
3. Maaseutumaiset kunnat Landsbygdskommuner Rural municipalities	125	-	-	-	-	4	20	72	29
Ahvenanmaan maakunta - Landskapet Åland - Åland	229	-	1	-	-	-	3	107	118
1. Kaupunkimaiset kunnat Urbana kommuner Urban municipalities	78	-	1	-	-	-	1	38	38
3. Maaseutumaiset kunnat Landsbygdskommuner Rural municipalities	151	-	-	-	-	-	2	69	80

**EUROPARLAMENTTIVAALIT 1999**  
**EUROPAPARLAMENTSVALET 1999**

Kunnille, jotka eivät käytä äänioikeusrekisteriä.  
Till de kommuner som inte använder rösträtsregistret.

Vaalipiiri Valkrets	
Kunta Kommun	

**Lomakkeen palautus**  
Ennakoäänestyslomake palautetaan täytettynä  
Tilastokeskukselle viimeistään 5.7.1999.

**Återsändning av blanketten**  
Förhandsröstningsblanketten återsänds ifylld till  
Statistikcentralen senast 5.7.1999.

**Ennakoäänestys**  
**Förhandsröstning**

Ennakoäänestyspaikka Förhandsröstningsställe	Huomioon otettu ennakoäänestys Förhandsröstningen beaktad					
	Suomessa asuvat Suomen kansalaiset Finska medborgare bosatta i Finland		Muut Euroopan unionin kansalaiset Övriga unionsmedborgare		Ulkomailla asuvat Suomen kansalaiset Finska medborgare bosatta utomlands	
	Yhteensä Totalt	Niistä miehiä Därav män	Yhteensä Totalt	Niistä miehiä Därav män	Yhteensä Totalt	Niistä miehiä Därav män
1	2	3	4	5	6	7
1. Suomen Posti Oy:n tai Ahvenanmaan postin toimipaikka Posten Finland Ab:s eller posten Ålands expedition						
2. Kunnan ennakoäänestyspaikka Förhandsröstningsställe i kommunen						
3. Edustusto Beskickning						
4. Laiva Fartyg						
5. Koti Hem						
6. Laitos Anstalt						
<b>Kaikki ennakoäänestyspaikat</b> <b>Alla förhandsröstningsställen</b>						

Kunnan keskusvaalilautakunnan puheenjohtaja  
Centralvalnämndens ordförande i kommunen

Nimi - Namn
Osoite - Adress
Puh. virka-aikana - Tfn tjänstetid

Kunnan keskusvaalilautakunnan sihteeri  
Centralvalnämndens sekreterare i kommunen

Nimi - Namn
Osoite - Adress
Puh. virka-aikana - Tfn tjänstetid

Julkaisuun on kerätty tiedot vuoden 1999 europarlamenttivaaleista. Tilastosta saadaan kunnittaiset tiedot:

- äänioikeutetuista ja äänestäneistä sukupuolen mukaan
- puolueiden saamista äänimääristä ja suhteellisista osuuksista sekä hylätyistä äänestyslipuista
- puolueiden saamista ennakköäänistä ja ennakolta äänestäneiden lukumääristä
- kaikkien europarlamenttiehdokkaiden henkilökohtaisista äänimääristä.

Tilastossa esitetään myös vaalipiirikohtaiset tiedot Suomessa asuvien Euroopan unionin muiden maiden kansalaisten sekä ulkomailla asuvien Suomen kansalaisten vaaliosallistumisesta. Lisäksi julkaisu sisältää tilaston Suomen edustustoissa äänestäneistä Suomen kansalaisista maan mukaan.

Julkaisu sisältää myös valituiksi tulleiden europarlamentaarikkojen kannatuskartat sekä artikkelin: *Puolueiden ja ehdokkaiden kannatus ja valintaperusteet vuoden 1999 europarlamenttivaaleissa.*

Publikationen innehåller uppgifter om europaparlamentsvalet år 1999. De kommunvisa statistikuppgifterna gäller:

- röstberättigade och väljare efter kön
- partiernas röstetal och relativa andelar av rösterna samt kasserade röstsedlar
- partiernas förhandsröster och antalet förhandsväljare
- alla kandidaters personliga röstetal.

Statistiken innehåller också uppgifter efter valdistrikt om hur andra EU-länders medborgare som bor i Finland deltagit i valet samt om valdeltagandet bland de finska medborgare som bor utomlands. Ytterligare innehåller publikationen en landvis uppställd statistik över finska medborgare som röstat på Finlands beskickningar i utlandet.

Publikationen innehåller också kartor över väljarstödet för de europaparlamentarikere som blev invalda.

The publication contains data on the European Parliament elections 1999. The statistics provide data by municipality on:

- persons entitled to vote and those who voted by sex,
- the number of votes cast for the parties and their relative proportions, and invalid ballots,
- advance votes cast for the parties and the number of advance voters,
- personal votes cast for all the candidates for the European Parliament.

The statistics also present data by constituency on the election participation of citizens of other European Union countries living in Finland and of Finnish citizens resident abroad. The publication also contains statistics on Finnish citizens who cast their ballots at Finnish diplomatic missions.

The publication also comprises maps of the votes cast for the elected MPs.

