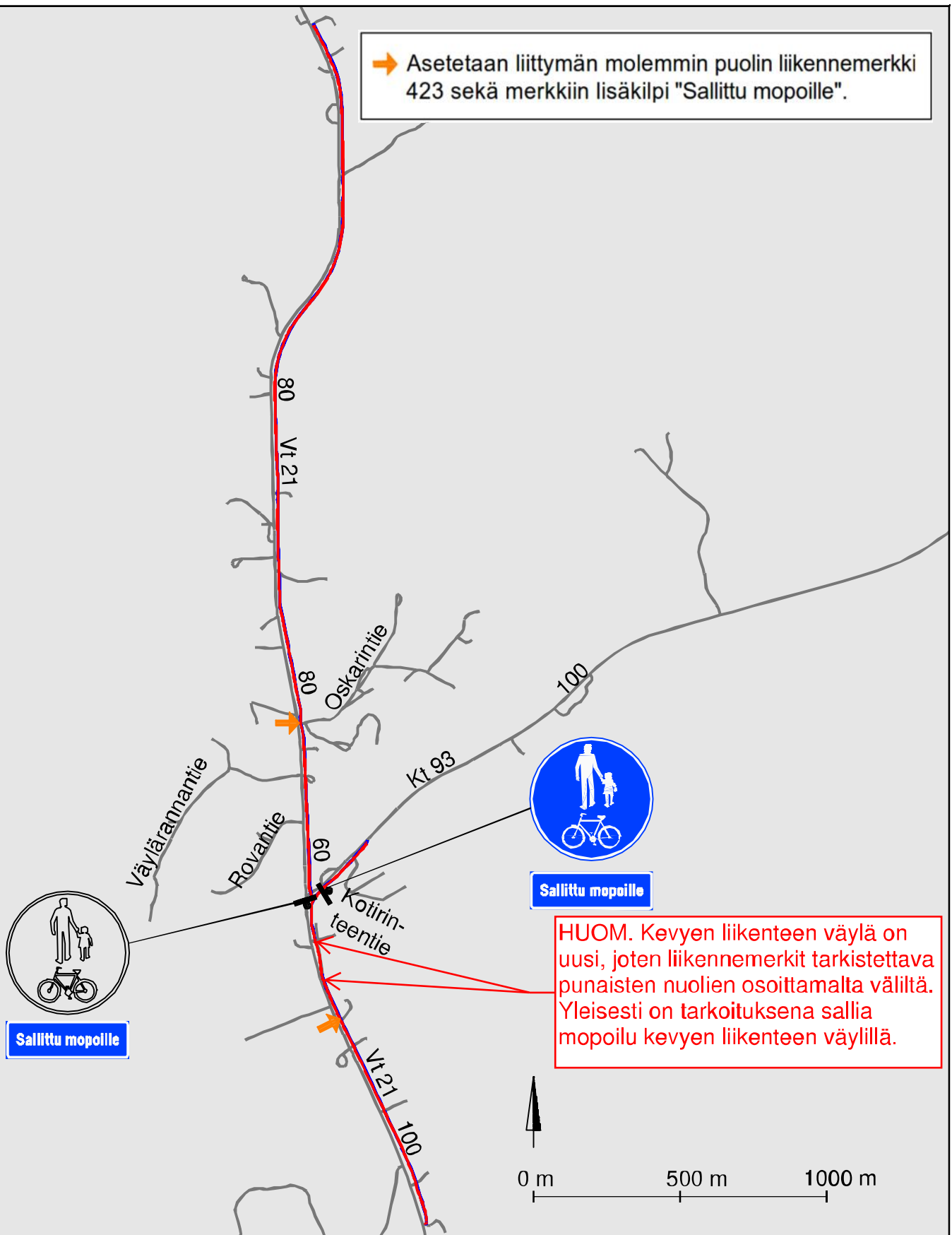




→ Asetetaan liittymän molemmin puolin liikennemerkki 423 sekä merkkiin lisäkilpi "Sallittu mopoille".



- Maantien kevyen liikenteen väylä (ELY)
- Muu kevyen liikenteen väylä (Digiroad)
- 40 Nykyinen nopeusrajoitus
-  Lisättävä liikennemerkki / lisäkilpi
-  Nykyinen liikennemerkki

## Mopoille sallitut reitit kevyen liikenteen väylillä

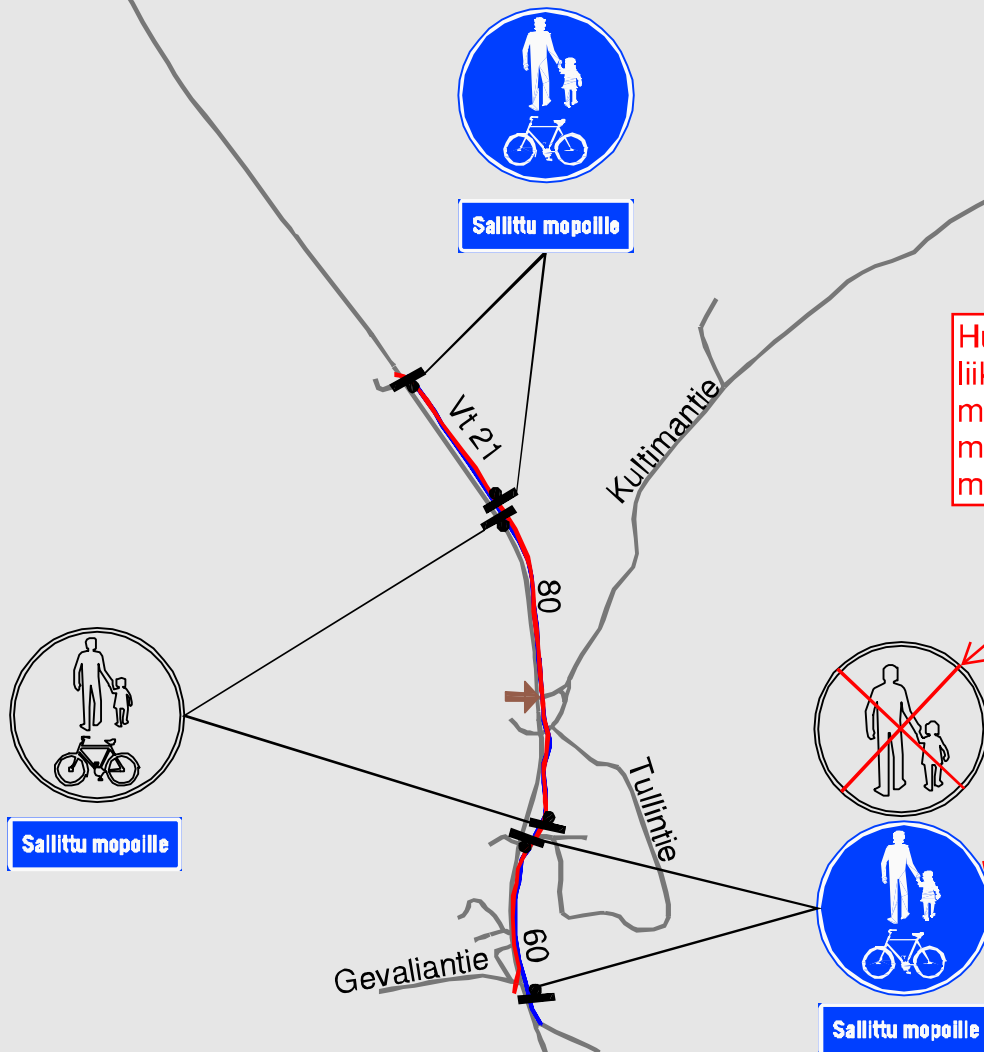
Liite 1

Liikennemerkkimuutokset, Palojoensuu  
15.8.2015

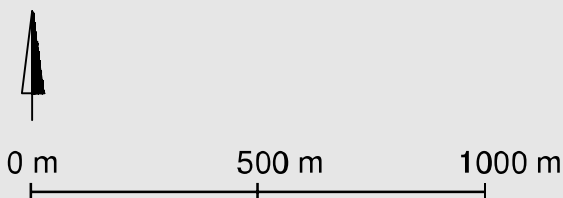
Lapin ELY-keskus  
Enontekiön kunta




Plana

➔ Lisätään liikennemerkkiin/ -merkkeihin 423 lisäkilpi "Sallittu mopolle".



Huom. Jos nykyiset liikennemerkit ovat merkkiä 421, on merkit korvattava merkillä 423.



- Maantien kevyen liikenteen väylä (ELY)
- Muu kevyen liikenteen väylä (Digiroad)
- 40 Nykyinen nopeusrajoitus
-  Lisättävä liikennemerkki / lisäkilpi
-  Nykyinen liikennemerkki
-  Poistettava liikennemerkki / lisäkilpi

## Mopolle sallitut reitit kevyen liikenteen väylillä

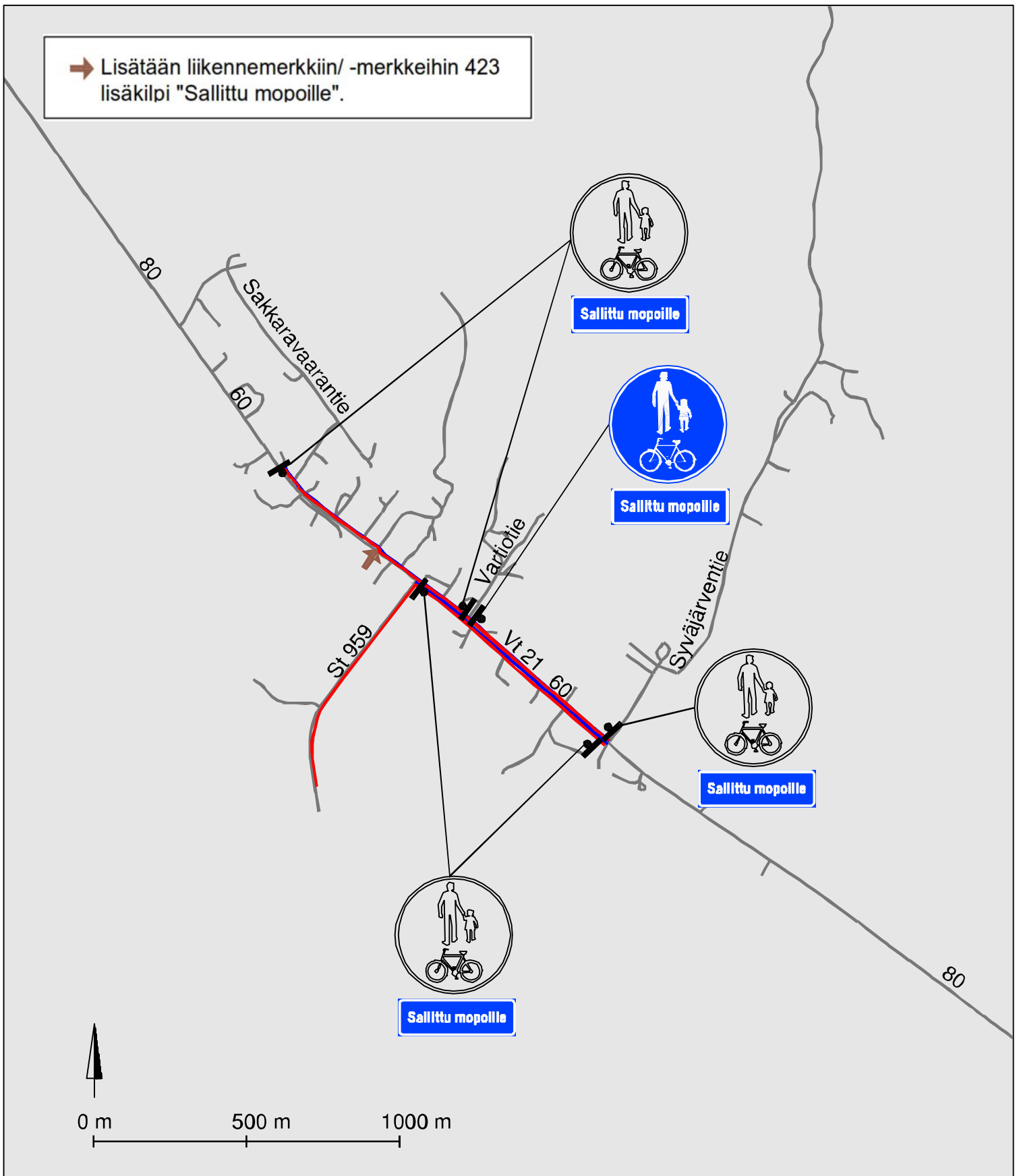
Liite 2





Liikennemerkkimuutokset, Kuttanen  
15.8.2015

Lapin ELY-keskus  
Enontekiön kunta

Plana

➔ Lisätään liikennemerkkiin/ -merkkeihin 423 lisäkilpi "Sallittu mopoille".



-  Maantien kevyen liikenteen väylä (ELY)
-  Muu kevyen liikenteen väylä (Digiroad)
- 40 Nykyinen nopeusrajoitus
-  Lisättävä liikennemerkki / lisäkilpi
-  Nykyinen liikennemerkki

## Mopoille sallitut reitit kevyen liikenteen väylillä

Liite 3

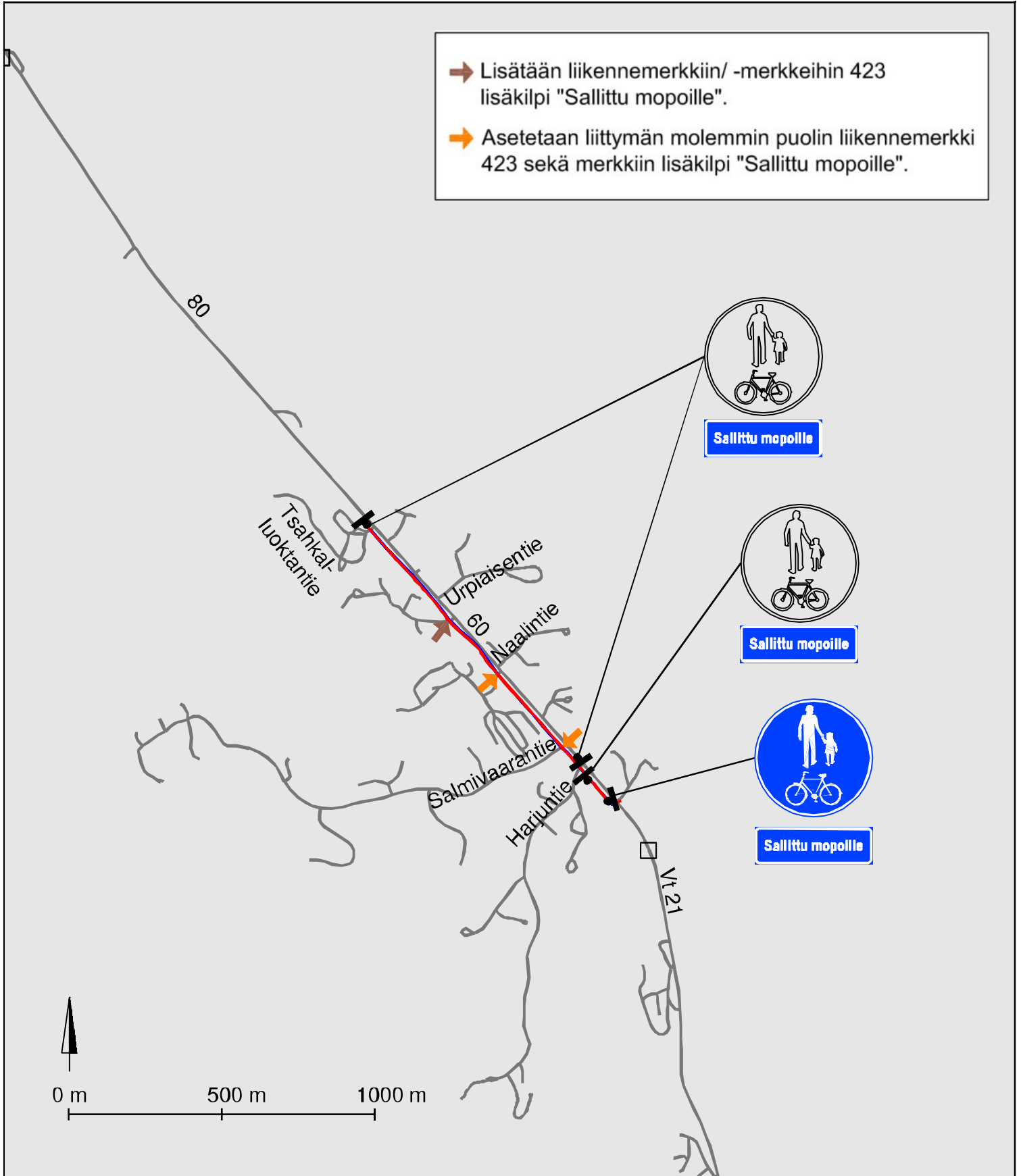
Liikennemerkkimuutokset, Kaaresuvanto  
15.8.2015







Lapin ELY-keskus  
Enontekiön kunta

Plana

➔ Lisätään liikennemerkkiin/ -merkkeihin 423 lisäkilpi "Sallittu mopoille".

➔ Asetetaan liittymän molemmin puolin liikennemerkki 423 sekä merkkiin lisäkilpi "Sallittu mopoille".



-  Maantien kevyen liikenteen väylä (ELY)
-  Muu kevyen liikenteen väylä (Digiroad)
-  Nykyinen kevyen liikenteen väylän alikulku
-  40 Nykyinen nopeusrajoitus
-  Lisättävä liikennemerkki / lisäkilpi
-  Nykyinen liikennemerkki

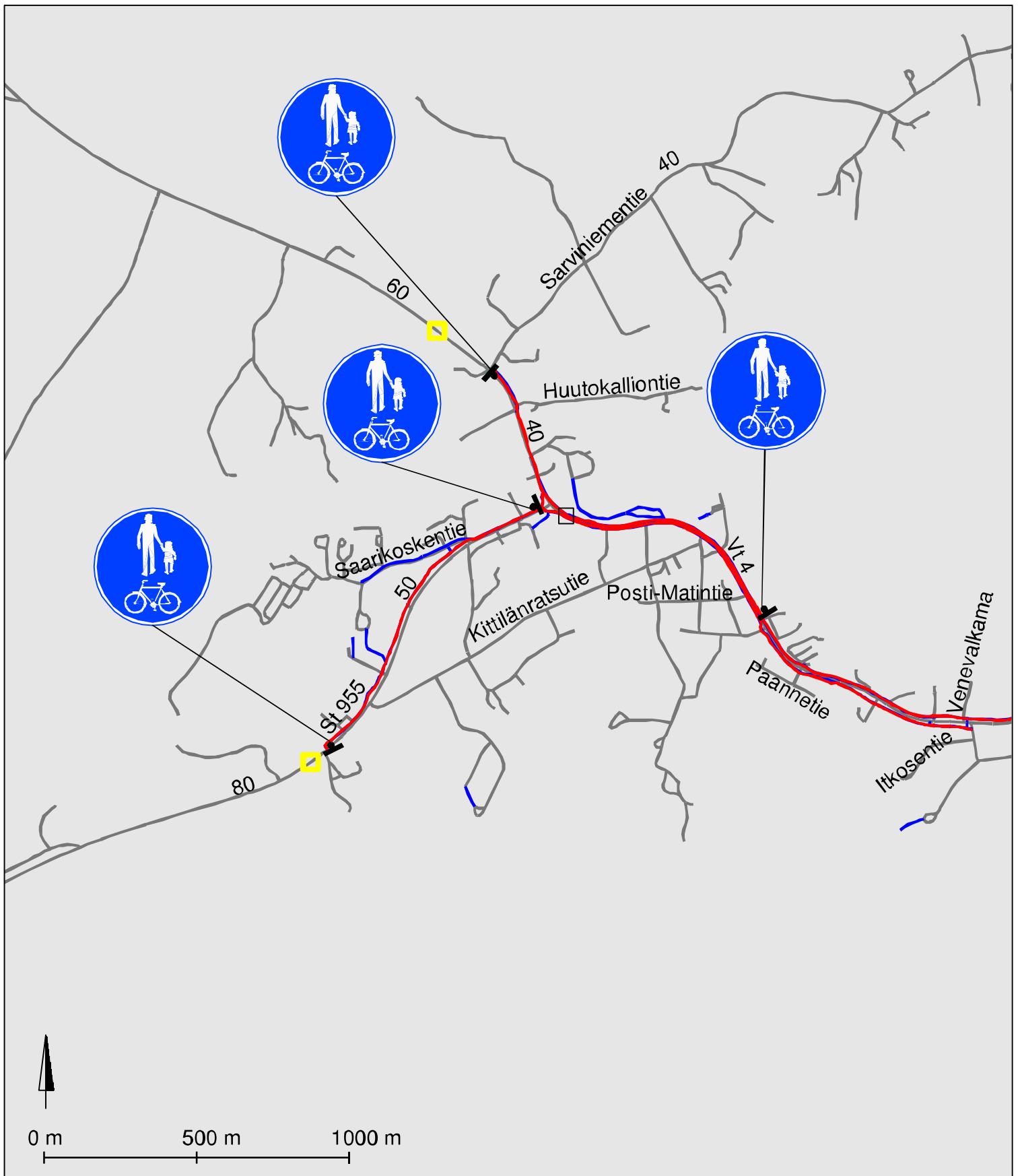
## Mopoille sallitut reitit kevyen liikenteen väylillä


Liikennemerkkimuutokset, Kilpisjärvi  
15.8.2015

Lapin ELY-keskus  
Enontekiön kunta

Plaana





- Maantien kevyen liikenteen väylä (ELY)
- Muu kevyen liikenteen väylä (Digiroad)
- ▣ Taajama-merkki
- Nykyinen kevyen liikenteen väylän alikulku
- 40 Nykyinen nopeusrajoitus
-  Lisättävä liikennemerkki / lisäksi

## Mopuille sallitut reitit kevyen liikenteen väylillä

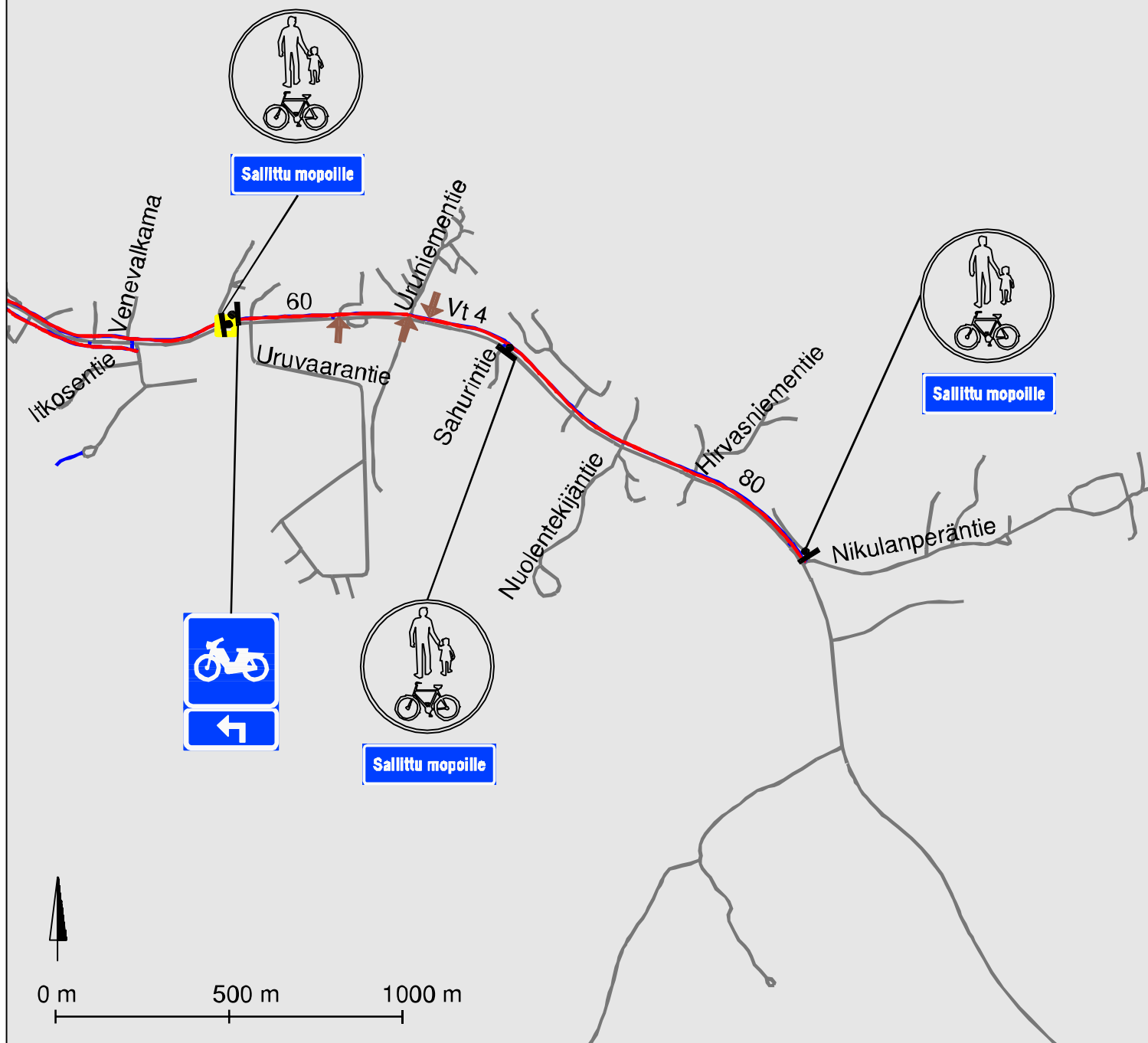
Liite 5






Liikennemerkkimuutokset, Inarin taajama 1/2  
30.4.2015

Lapin ELY-keskus  
Inarin kunta

Plana

➔ Lisätään liikennemerkkiin/ -merkkeihin 423 lisäkilpi "Sallittu mopoille".



-  Maantien kevyen liikenteen väylä (ELY)
-  Muu kevyen liikenteen väylä (Digiroad)
-  Taajama-merkki
- 40 Nykyinen nopeusrajoitus
-  Lisättävä liikennemerkki / lisäkilpi
-  Nykyinen liikennemerkki

## Mopoille sallitut reitit kevyen liikenteen väylillä

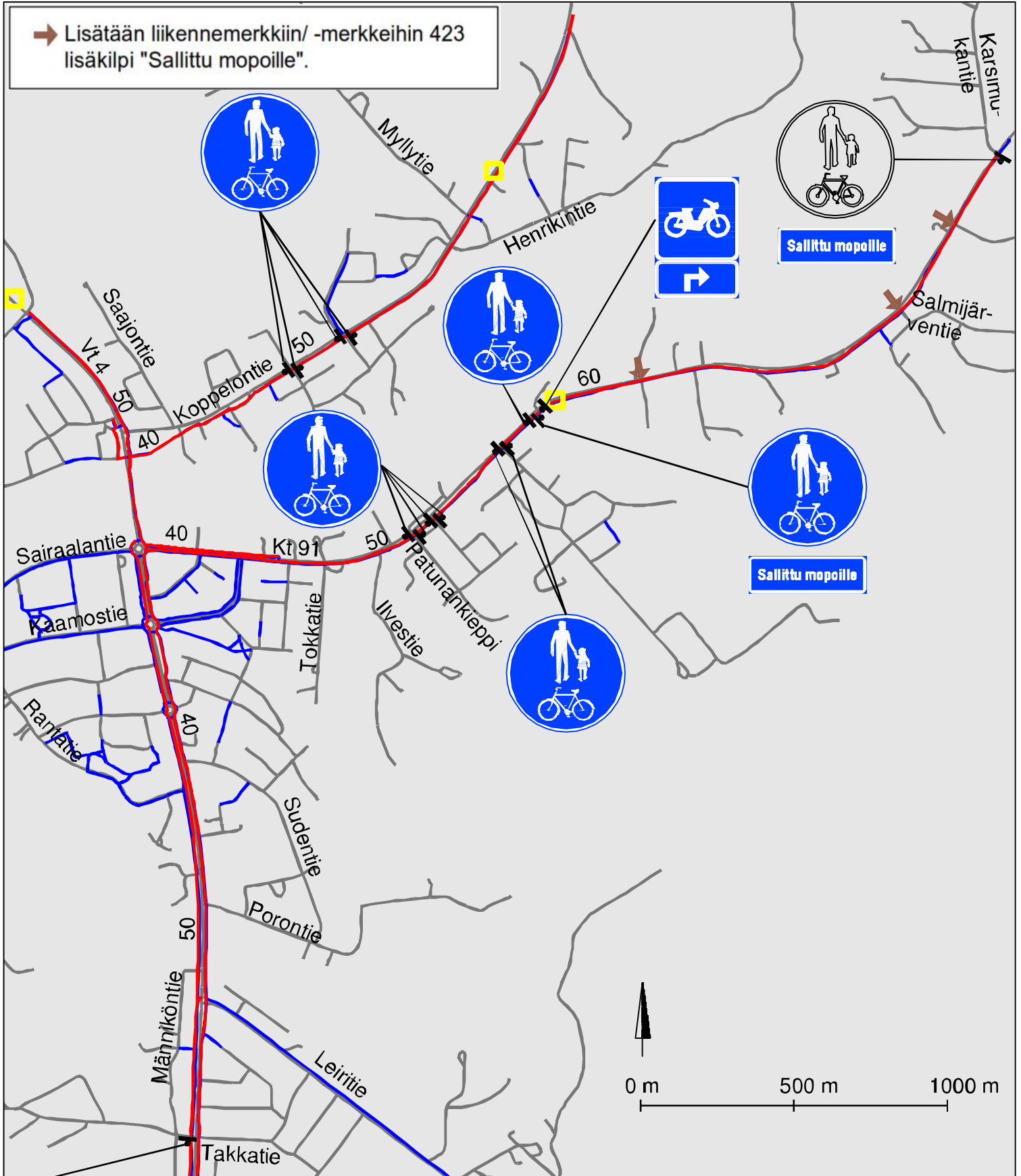
Liite 5



Liikennemerkkimuutokset, Inarin taajama 2/2  
30.4.2015

Lapin ELY-keskus  
Inarin kunta

Plaana

➔ Lisätään liikennemerkkiin/ -merkkeihin 423 lisäkilpi "Sallittu mopoille".



- Maantien kevyen liikenteen väylä (ELY)
- Muu kevyen liikenteen väylä (Digiroad)
- Taajama-merkki
- 40 Nykyinen nopeusrajoitus
-  Lisättävä liikennemerkki / lisäkilpi
-  Nykyinen liikennemerkki

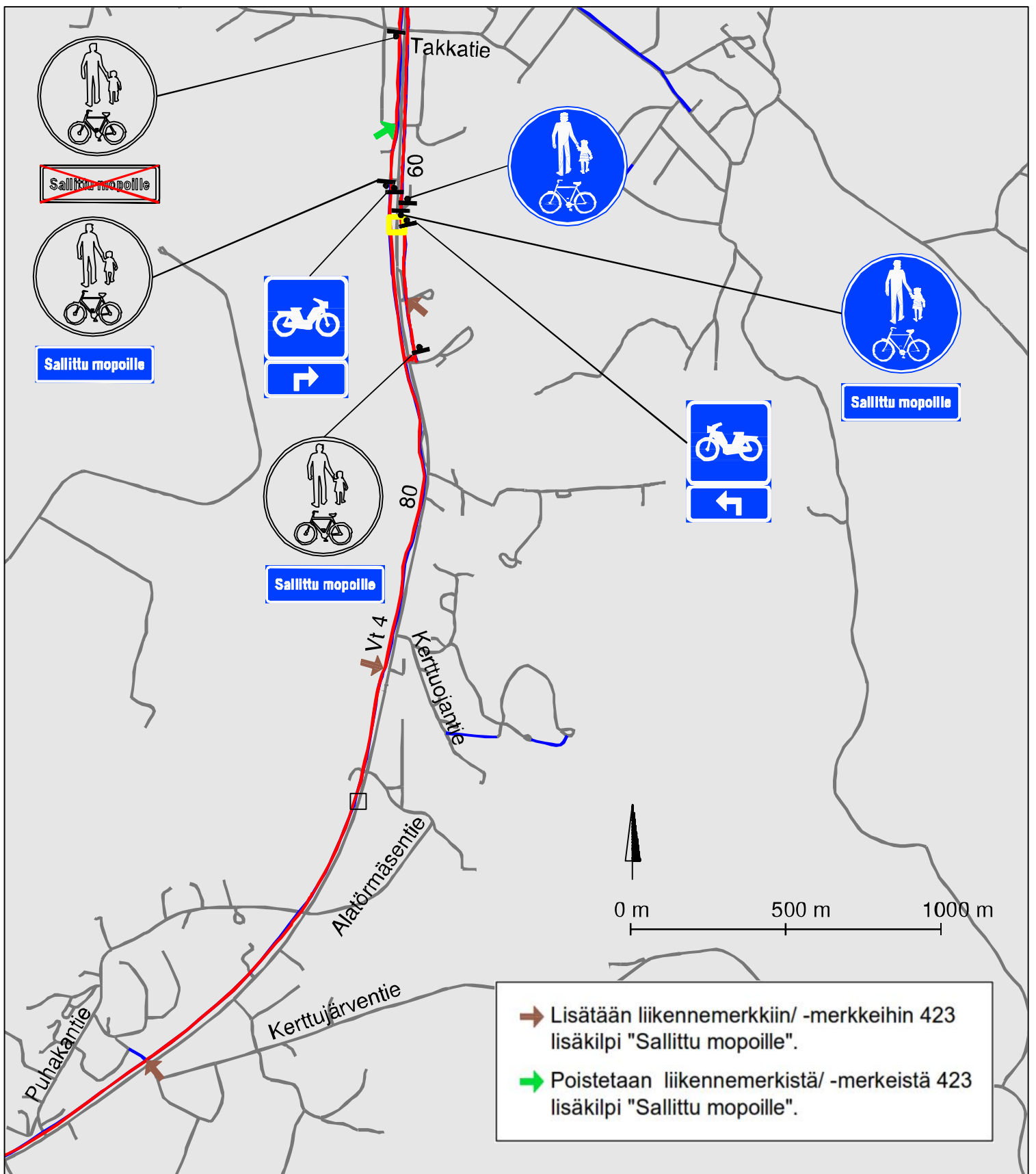
## Mopoille sallitut reitit kevyen liikenteen väylillä



Liite 6








Liikennemerkkimuokset, Ivalon taajama 1/3  
30.4.2015

Lapin ELY-keskus  
Inarin kunta

Plana



 Lisätään liikennemerkkiin/ -merkkeihin 423 lisäkilpi "Sallittu mopoille".  
 Poistetaan liikennemerkistä/ -merkeistä 423 lisäkilpi "Sallittu mopoille".

-  Maantien kevyen liikenteen väylä (ELY)
-  Muu kevyen liikenteen väylä (Digiroad)
-  Taajama-merkki
-  Nykyinen kevyen liikenteen väylän alikulku
- 40 Nykyinen nopeusrajoitus
-  Lisättävä liikennemerkki / lisäkilpi
-  Nykyinen liikennemerkki
-  Poistettava liikennemerkki / lisäkilpi

Liite 6

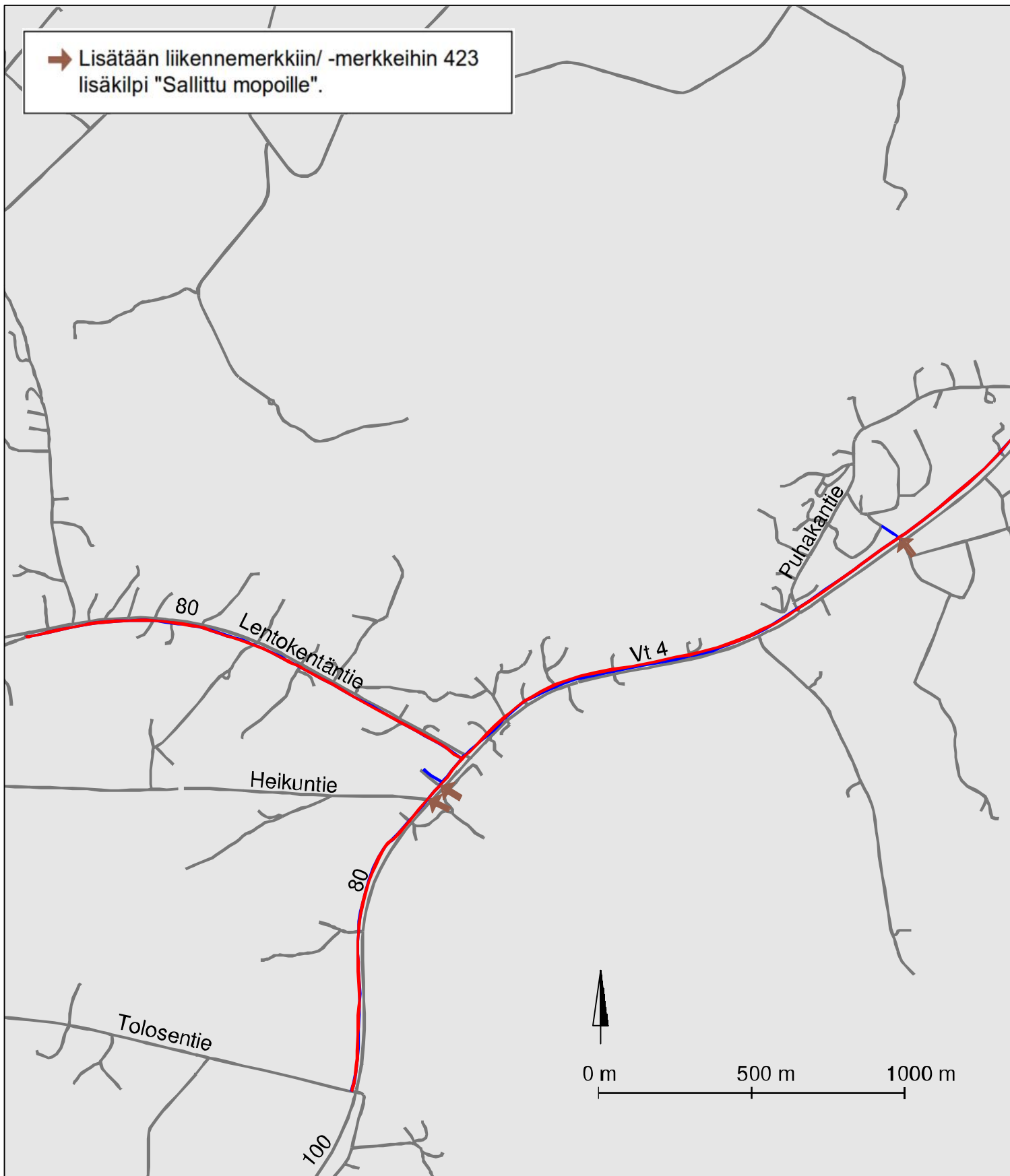
### Mopoille sallitut reitit kevyen liikenteen väylillä

Liikennemerkkimuutokset, Ivalon taajama 2/3  
30.4.2015

Lapin ELY-keskus  
Inarin kunta

Plana

➔ Lisätään liikennemerkkiin/ -merkkeihin 423  
lisäkilpi "Sallittu mopoille".



- Maantien kevyen liikenteen väylä (ELY)
- Muu kevyen liikenteen väylä (Digiroad)
- 40 Nykyinen nopeusrajoitus

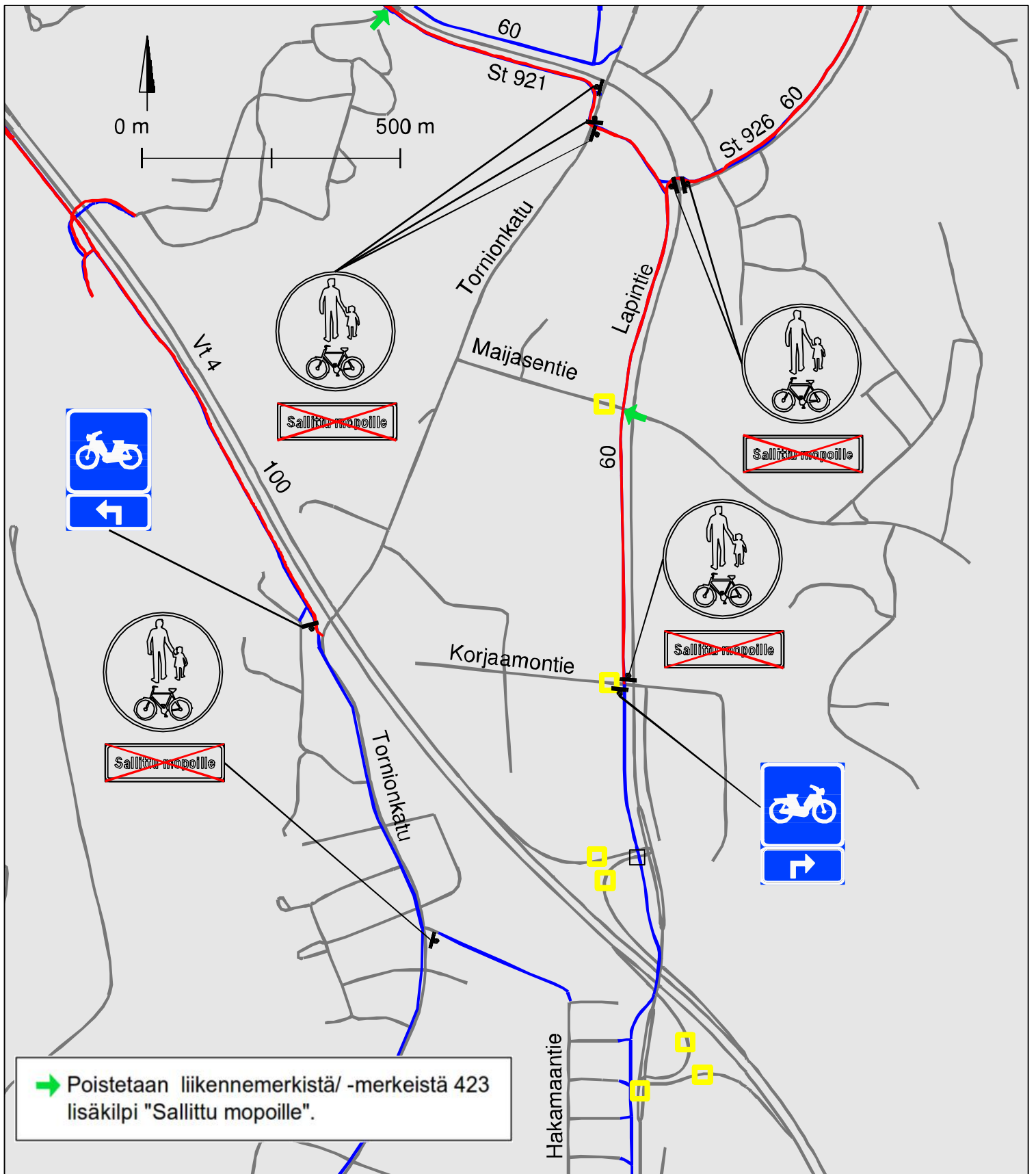
## Mopoille sallitut reitit kevyen liikenteen väylillä

Liite 6

Liikennemerkkimuutokset, Ivalon taajama 3/3  
30.4.2015

Lapin ELY-keskus  
Inarin kunta

Plana



→ Poistetaan liikennemerkeistä/ -merkeistä 423 lisäkilpi "Sallittu mopoille".

- Maantien kevyen liikenteen väylä (ELY)
- Muu kevyen liikenteen väylä (Digiroad)
- Taajama-merkki
- Nykyinen kevyen liikenteen väylän alikulku
- 40 Nykyinen nopeusrajoitus
- Lisättävä liikennemerkki / lisäkilpi
- Nykyinen liikennemerkki
- Poistettava liikennemerkki / lisäkilpi

### Mopoille sallitut reitit kevyen liikenteen väylillä

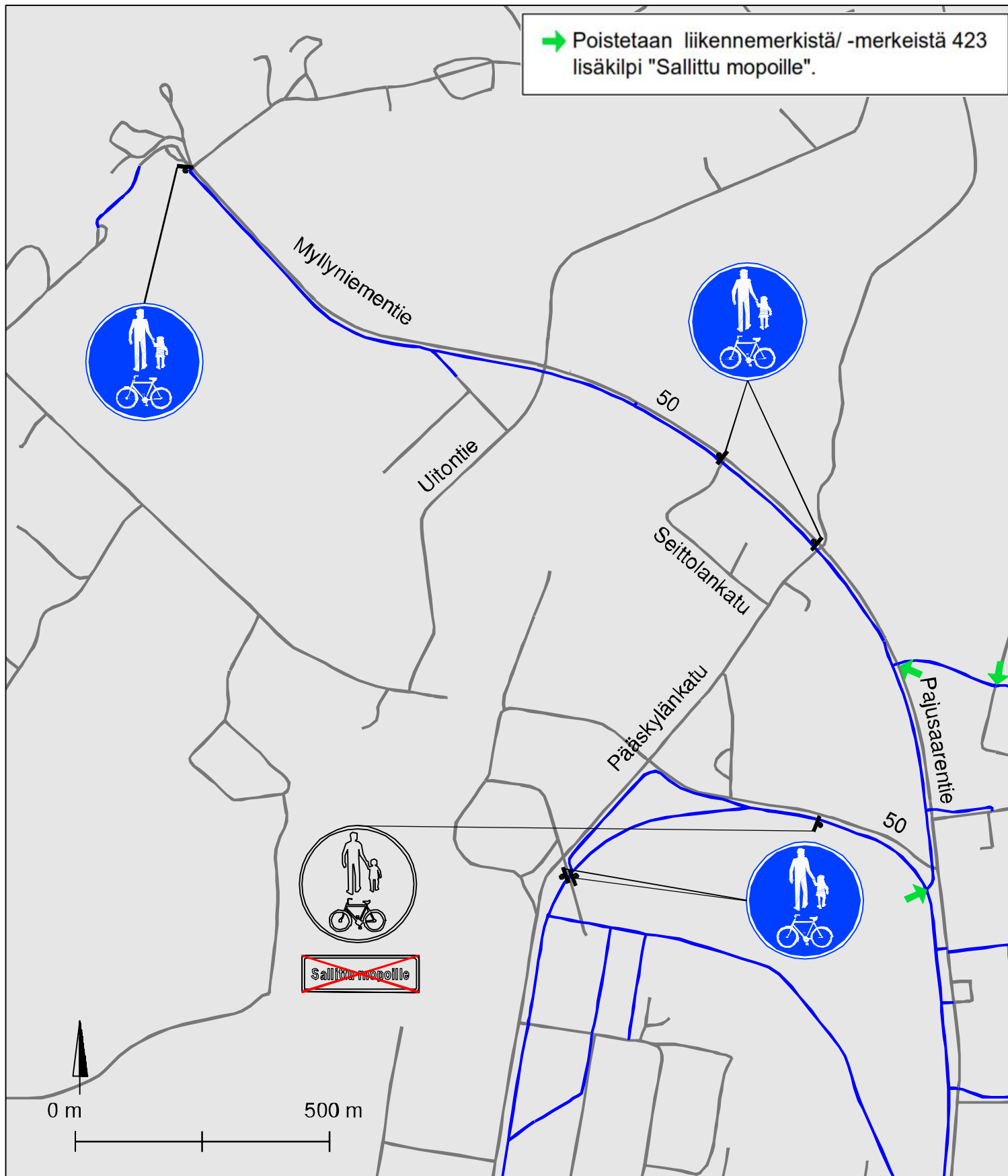
Liite 7




Liikennemerkkimuutokset, Kemijoki taajama 1/8  
15.8.2015

Lapin ELY-keskus  
Kemijoki kunta

**Planana**

→ Poistetaan liikennemerkeistä/ -merkeistä 423  
lisäkilpi "Sallittu mopoille".



- Maantien kevyen liikenteen väylä (ELY)
- Muu kevyen liikenteen väylä (Digiroad)
- 40 Nykyinen nopeusrajoitus
-  Lisättävä liikennemerkki / lisäkilpi
-  Nykyinen liikennemerkki
-  Poistettava liikennemerkki / lisäkilpi

## Mopoille sallitut reitit kevyen liikenteen väylillä

Liite 7

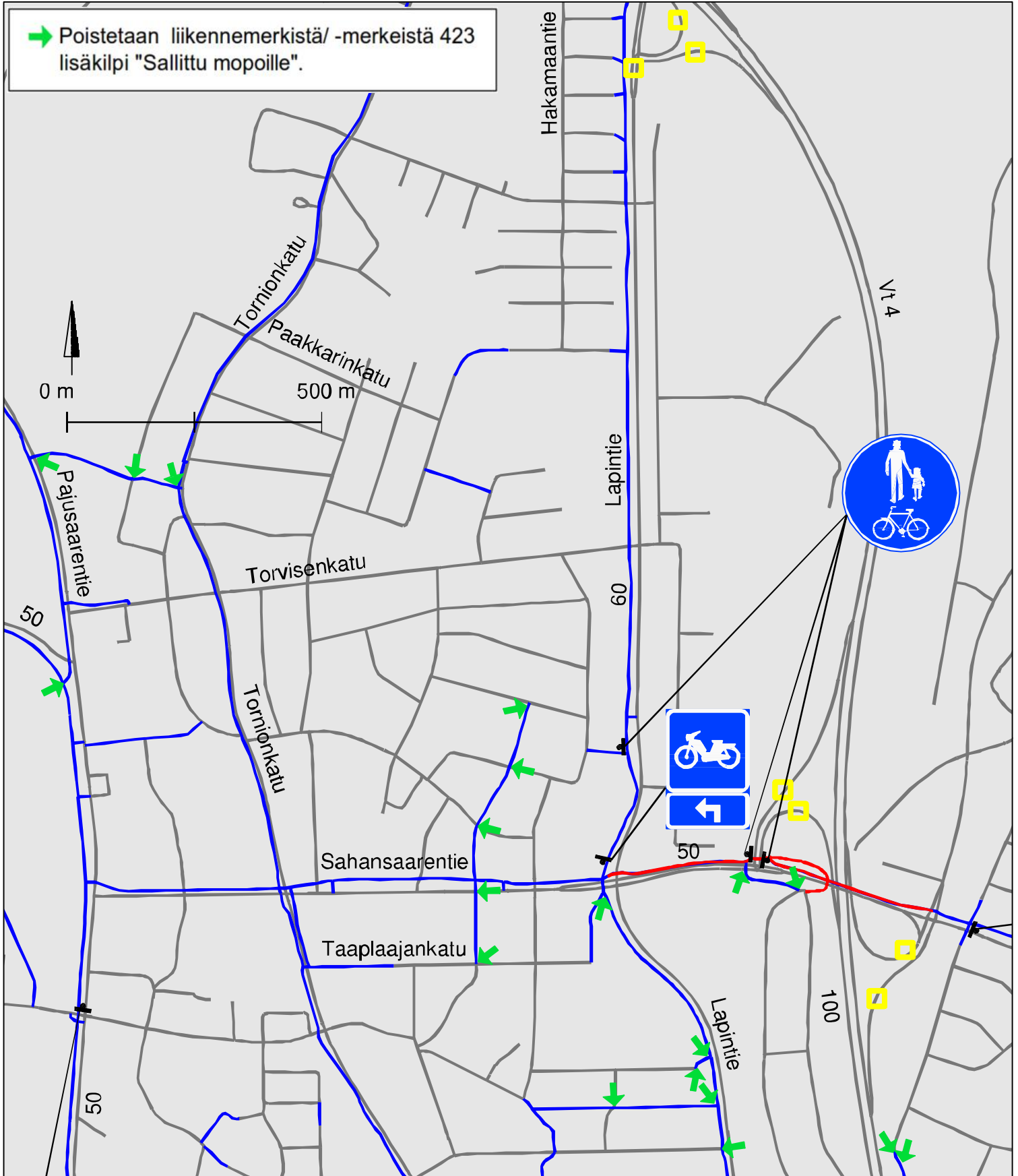
Liikennemerkkimuutokset, Kemins taajama 2/8  
15.8.2015






Lapin ELY-keskus  
Kemins kunta

Planana



→ Poistetaan liikennemerkeistä / -merkeistä 423  
lisäkilpi "Sallittu mopoille".



-  Maantien kevyen liikenteen väylä (ELY)
-  Muu kevyen liikenteen väylä (Digiroad)
-  Taajama-merkki
-  Nykyinen nopeusrajoitus
-  Lisättävä liikennemerkki / lisäkilpi

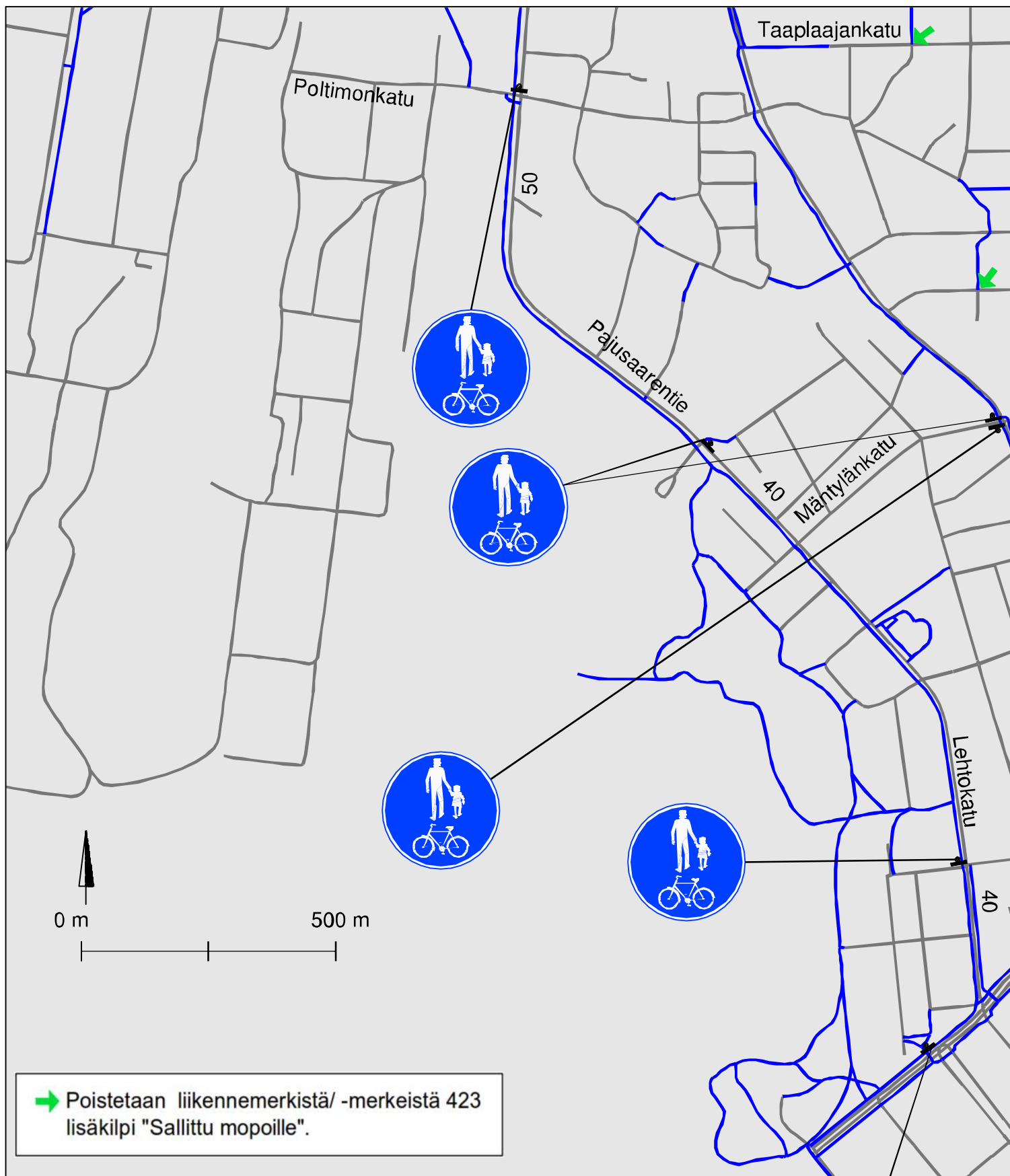
## Mopoille sallitut reitit kevyen liikenteen väylillä

Liikennemerkkimuutokset, Kemijoki taajama 3/8  
15.8.2015


Lapin ELY-keskus  
Kemijoki kunta

Plaana





➔ Poistetaan liikennemerkeistä / -merkeistä 423 lisäkilpi "Sallittu mopoille".

- Maantien kevyen liikenteen väylä (ELY)
- Muu kevyen liikenteen väylä (Digiroad)
- 40 Nykyinen nopeusrajoitus
-  Lisättävä liikennemerkki / lisäkilpi

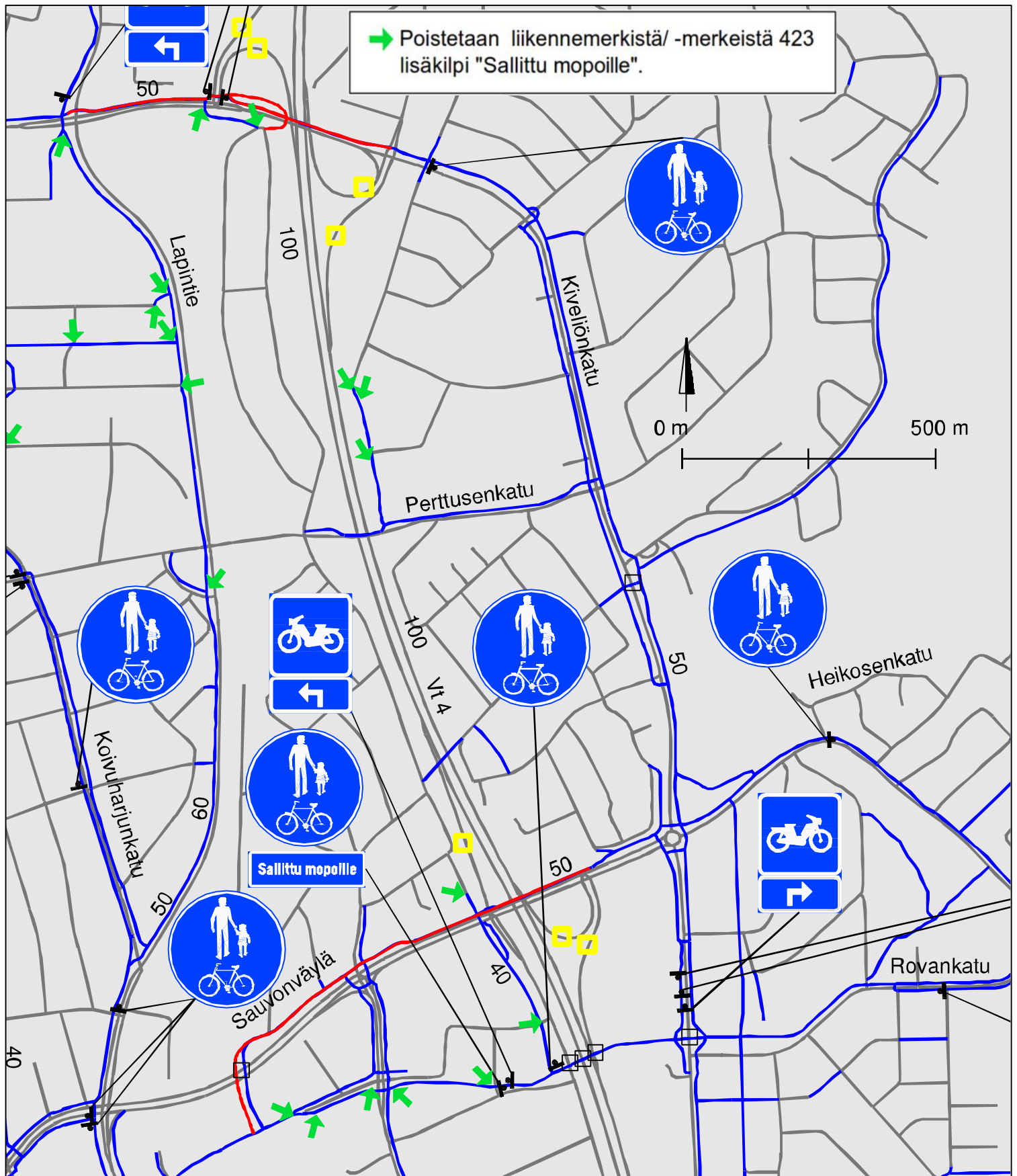
## Mopoille sallitut reitit kevyen liikenteen väylillä

Liite 7


Liikennemerkkimuutokset, Kemijoki taajama 4/8  
15.8.2015

Lapin ELY-keskus  
Kemijoki kunta

**Plana**



→ Poistetaan liikennemerkeistä / -merkeistä 423 lisäksi "Sallittu mopoille".

- Maantien kevyen liikenteen väylä (ELY)
- Muu kevyen liikenteen väylä (Digiroad)
- Taajama-merkki
- Nykyinen kevyen liikenteen väylän alikulku
- 40 Nykyinen nopeusrajoitus
-  Lisättävä liikennemerkki / lisäkilpi

### Mopoille sallitut reitit kevyen liikenteen väylillä

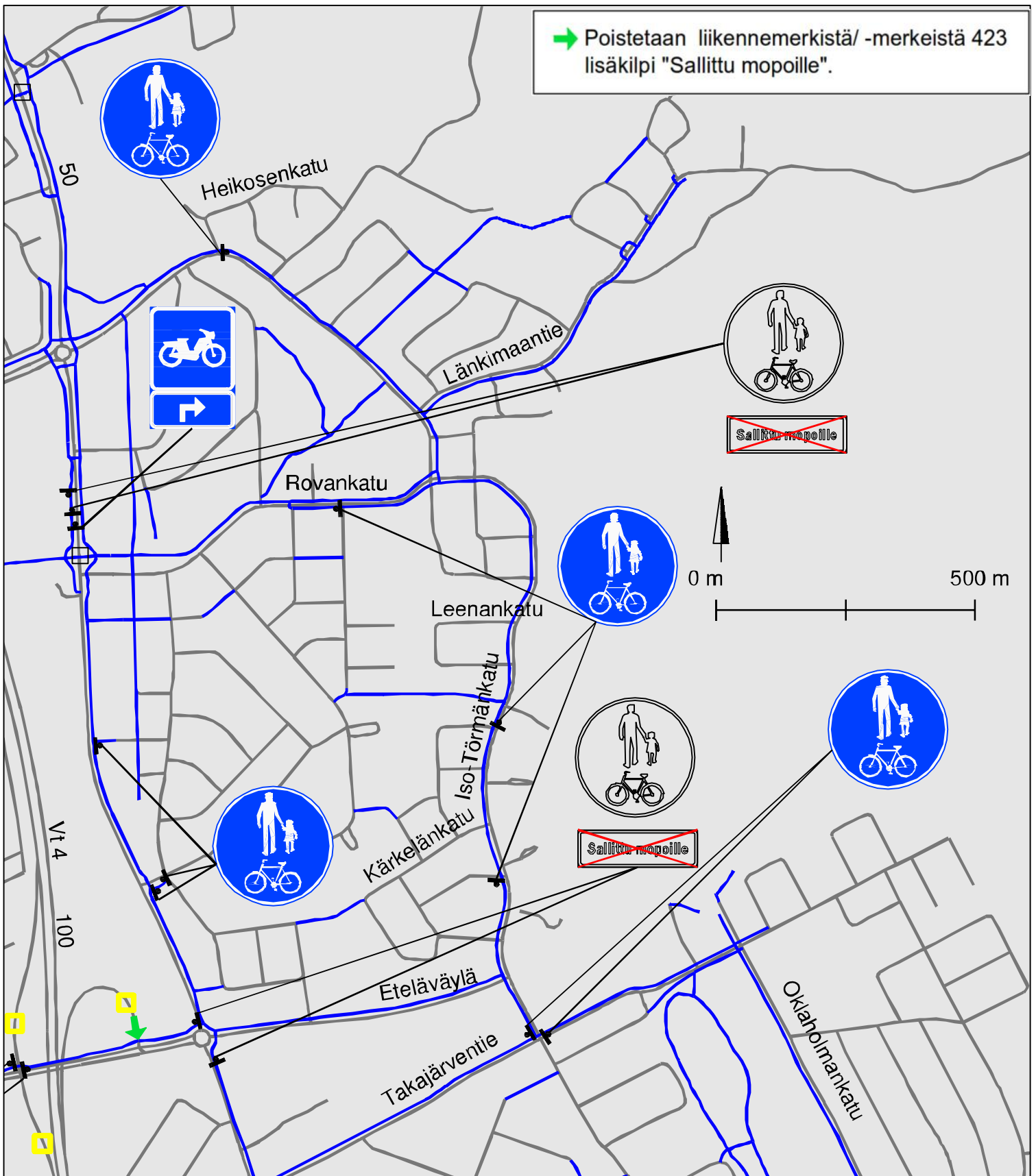
Liikennemerkkimuutokset, Kemijoki taajama 5/8  
15.8.2015

Lapin ELY-keskus  
Kemijoki kunta

Liite 7

**Plaana**

→ Poistetaan liikennemerkeistä / -merkeistä 423  
lisäkilpi "Sallittu mopoille".



- Maantien kevyen liikenteen väylä (ELY)
- Muu kevyen liikenteen väylä (Digiroad)
- Taajama-merkki
- Nykyinen kevyen liikenteen väylän alikulku
- 40 Nykyinen nopeusrajoitus
- Lisättävä liikennemerkki / lisäkilpi
- Nykyinen liikennemerkki
- Poistettava liikennemerkki / lisäkilpi

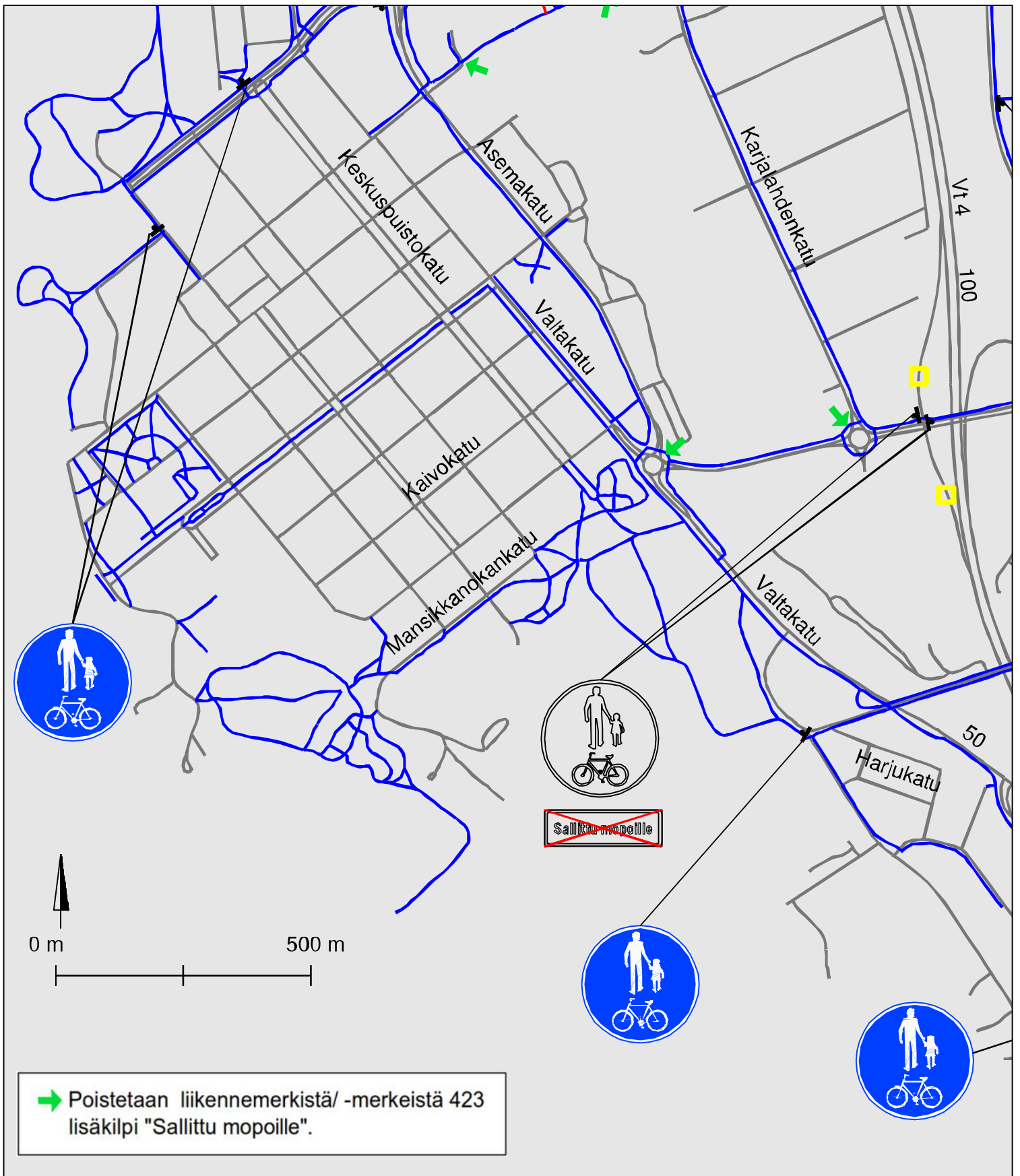
## Mopoille sallitut reitit kevyen liikenteen väylillä

Liite 7




Liikennemerkkimuutokset, Kemijoki taajama 6/8  
15.8.2015

Lapin ELY-keskus  
Kemijoki kunta

Planana



➔ Poistetaan liikennemerkeistä/ -merkeistä 423 lisäksi "Sallittu mopoille".

- Maantien kevyen liikenteen väylä (ELY)
- Muu kevyen liikenteen väylä (Digiroad)
- Taajama-merkki
- 40 Nykyinen nopeusrajoitus
-  Lisättävä liikennemerkki / lisäkilpi
-  Nykyinen liikennemerkki
-  Poistettava liikennemerkki / lisäkilpi

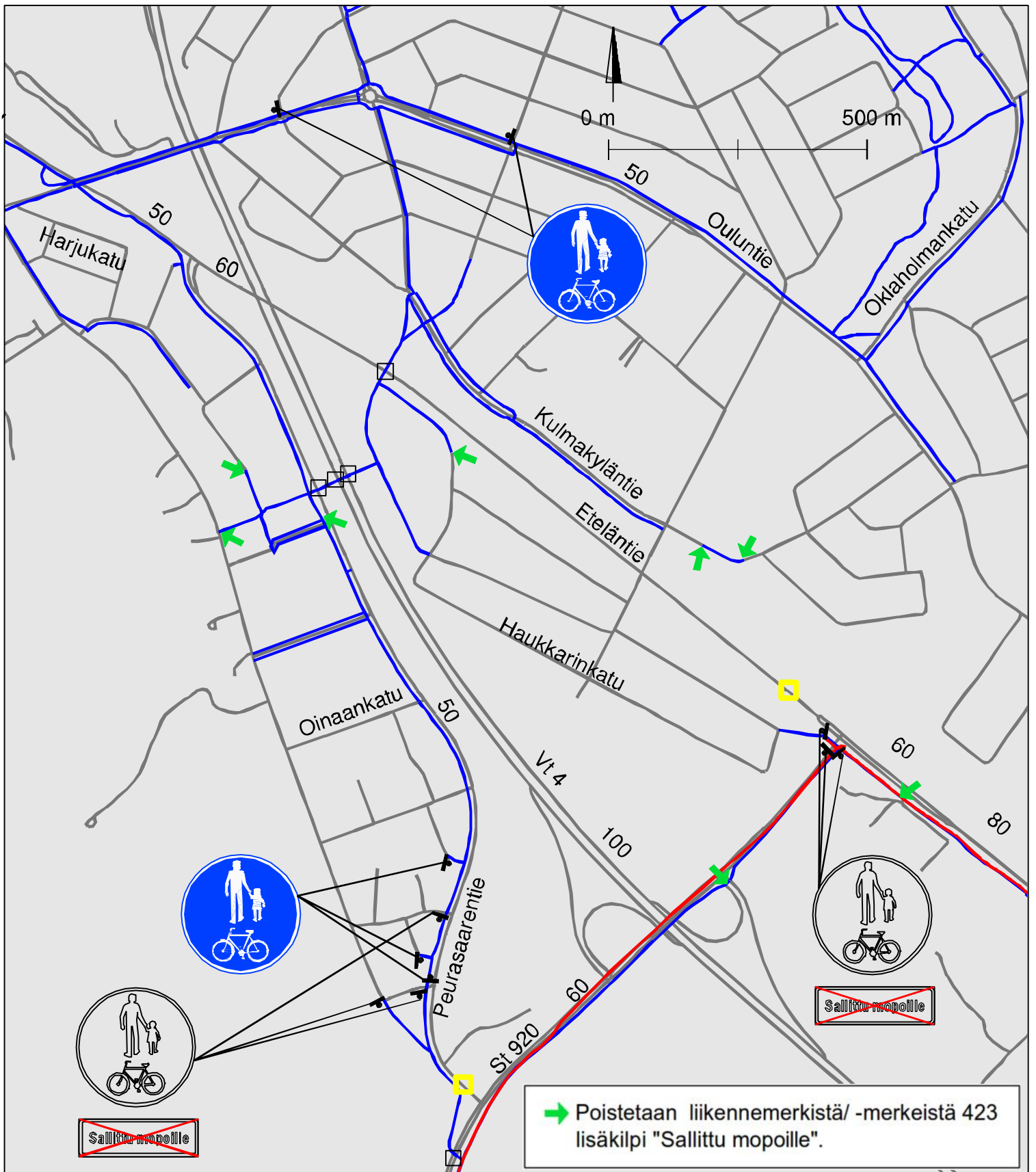
### Mopoille sallitut reitit kevyen liikenteen väylillä




Liite 7

Liikennemerkkimuutokset, Kemijoki taajama 7/8  
15.8.2015

Lapin ELY-keskus  
Kemijoki kunta

**Planana**



- Maantien kevyen liikenteen väylä (ELY)
- Muu kevyen liikenteen väylä (Digiroad)
- Taajama-merkki
- Nykyinen kevyen liikenteen väylän alikulku
- 40 Nykyinen nopeusrajoitus
-  Lisättävä liikennemerkki / lisäkilpi
-  Nykyinen liikennemerkki
-  Poistettava liikennemerkki / lisäkilpi

➔ Poistetaan liikennemerkestä/ -merkeistä 423 lisäkilpi "Sallittu mopoille".

Liite 7

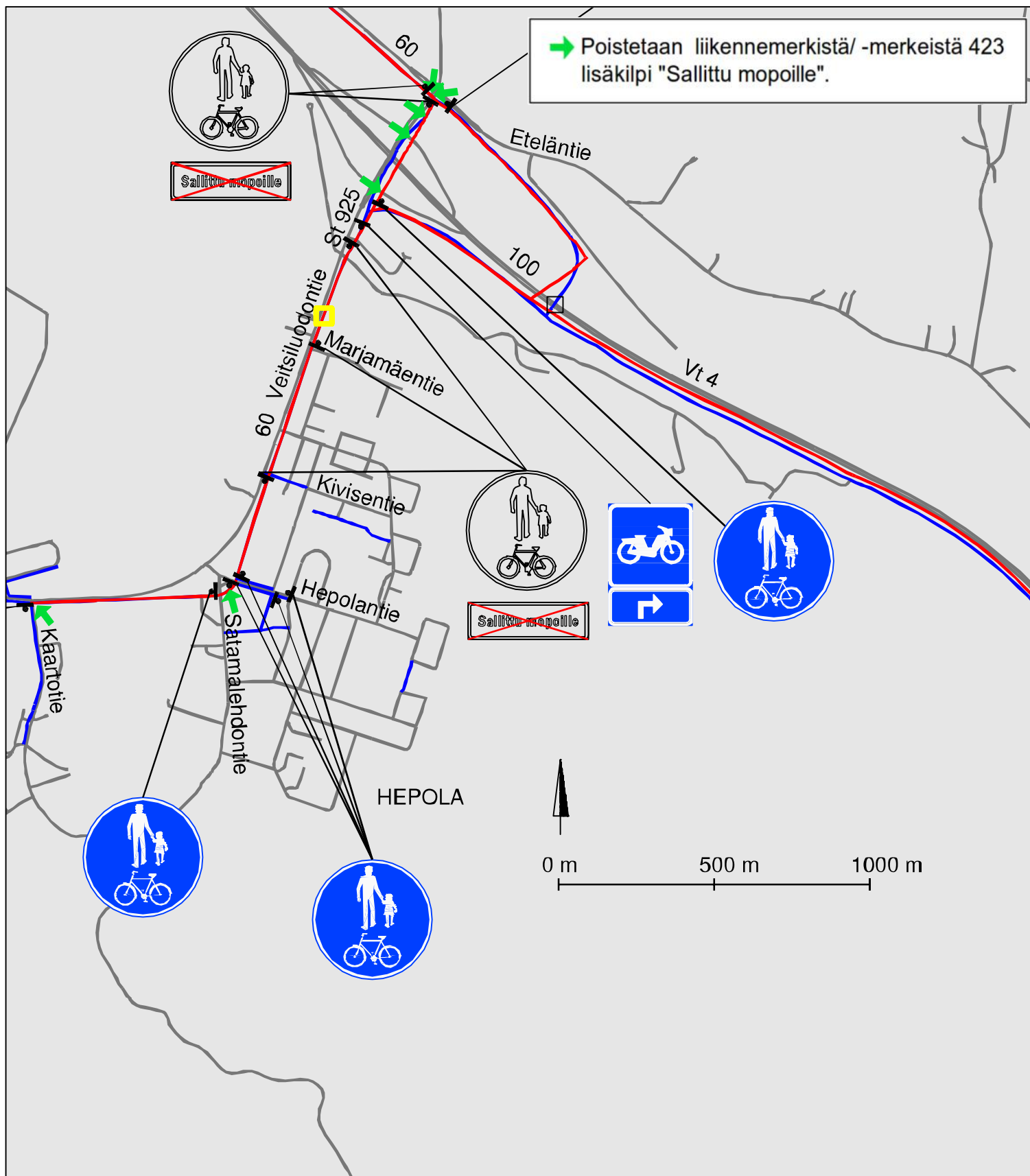
### Mopoille sallitut reitit kevyen liikenteen väylillä

Liikennemerkkimuutokset, Kemijoki taajama 8/8  
15.8.2015

Lapin ELY-keskus  
Kemijoki kunta

**Planana**





- Maantien kevyen liikenteen väylä (ELY)
- Muu kevyen liikenteen väylä (Digiroad)
- Taajama-merkki
- Nykyinen kevyen liikenteen väylän alikulku
- 40 Nykyinen nopeusrajoitus
- Lisättävä liikennemerkki / lisäkilpi
- Nykyinen liikennemerkki
- Poistettava liikennemerkki / lisäkilpi

## Mopoille sallitut reitit kevyen liikenteen väylillä

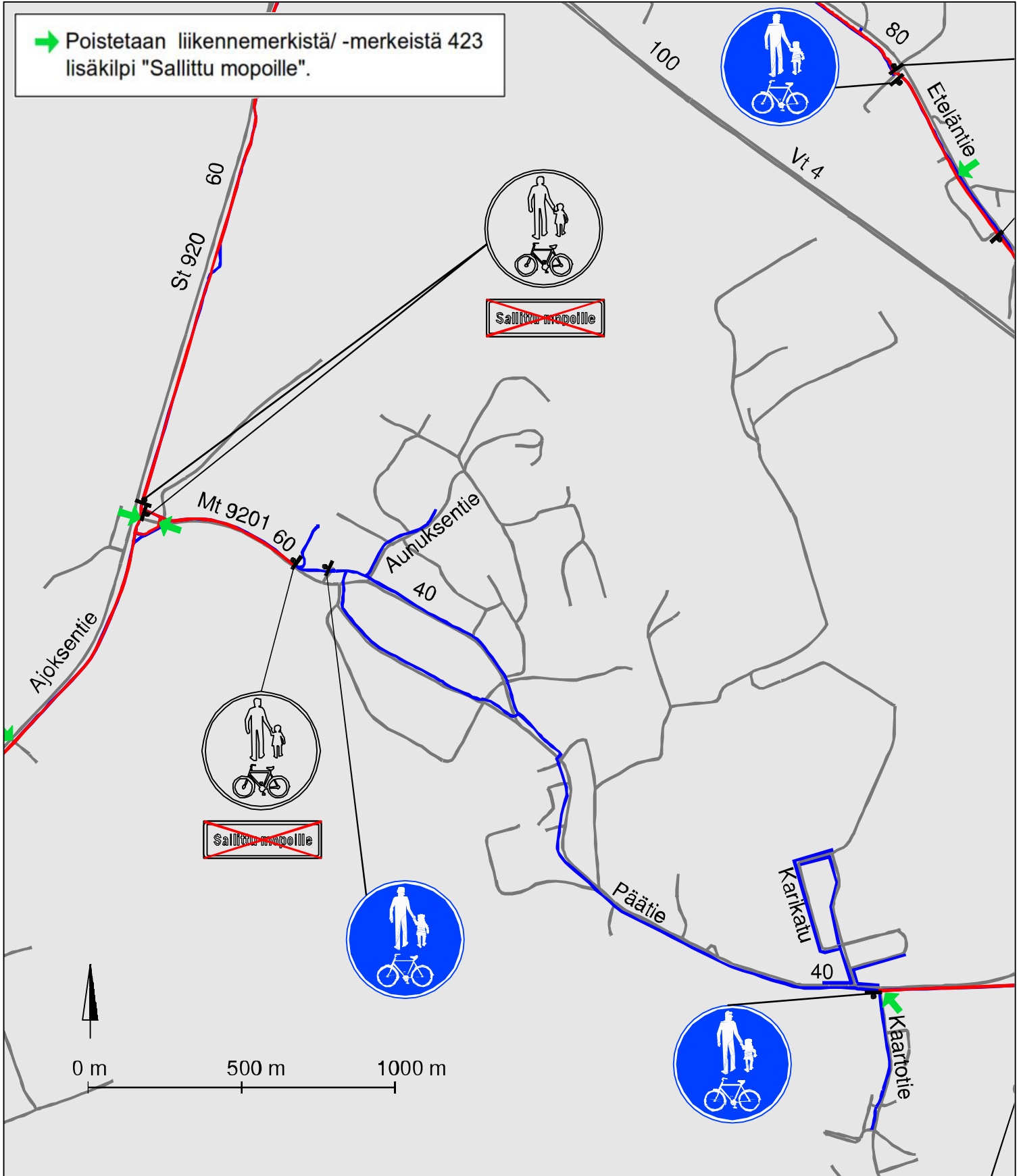
Liite 8




Liikennemerkkimuutokset, Kemi-Simo 1/4  
15.8.2015

Lapin ELY-keskus  
Kemin kunta

**Plaana**

➔ Poistetaan liikennemerkeistä/ -merkeistä 423  
lisäkilpi "Sallittu mopoille".



- Maantien kevyen liikenteen väylä (ELY)
- Muu kevyen liikenteen väylä (Digiroad)
- 40 Nykyinen nopeusrajoitus
-  Lisättävä liikennemerkki / lisäkilpi
-  Nykyinen liikennemerkki
-  Poistettava liikennemerkki / lisäkilpi

### Mopoille sallitut reitit kevyen liikenteen väylillä

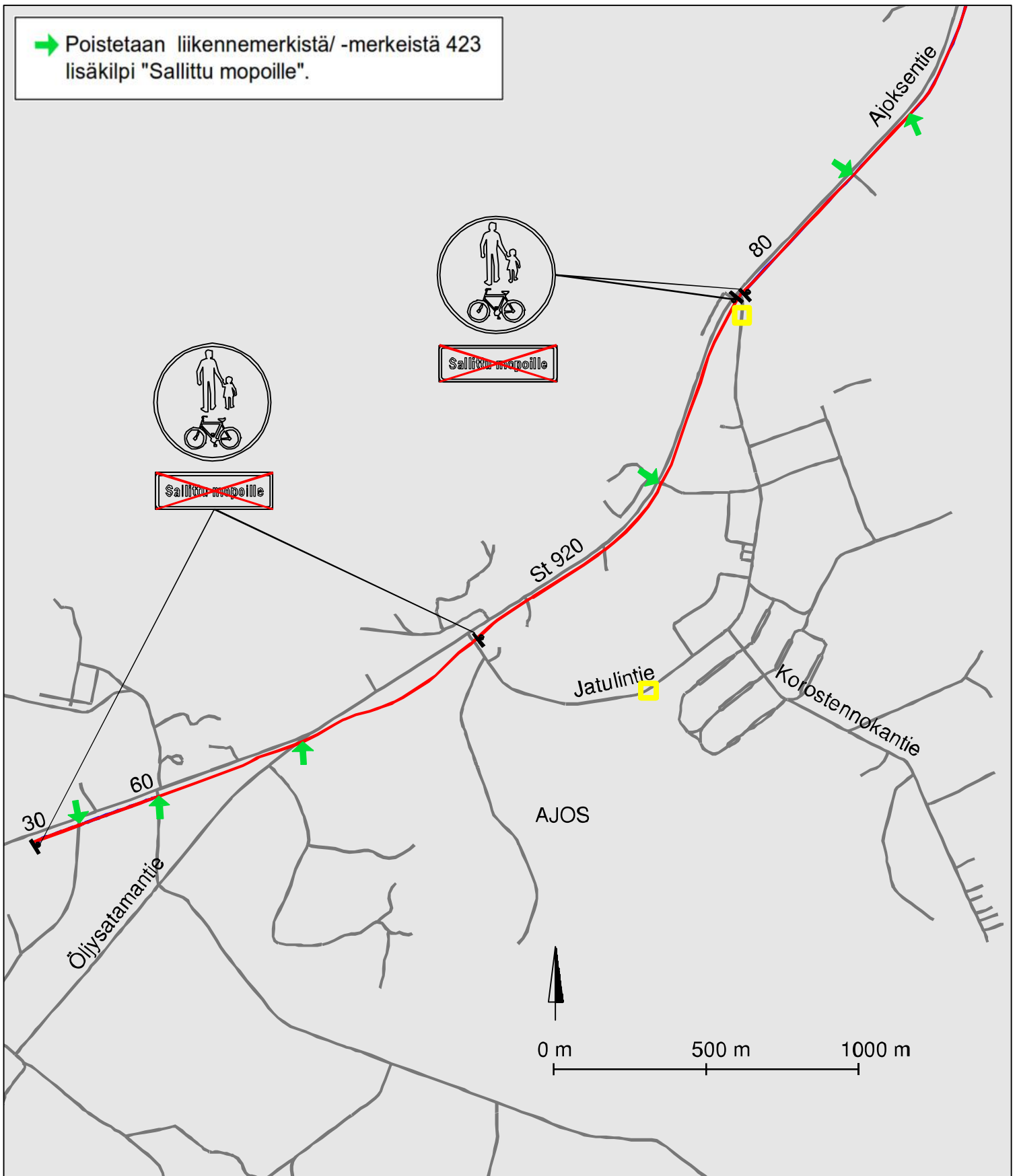
Liite 8






Liikennemerkkimuutokset, Kemi-Simo 2/4  
15.8.2015

Lapin ELY-keskus  
Kemin kunta

**Plana**

→ Poistetaan liikennemerkestä/ -merkeistä 423  
lisäkilpi "Sallittu mopoille".



-  Maantien kevyen liikenteen väylä (ELY)
-  Muu kevyen liikenteen väylä (Digiroad)
-  Taajamamerkki
- 40 Nykyinen nopeusrajoitus
-  Nykyinen liikennemerkki
-  Poistettava liikennemerkki / lisäkilpi

## Mopoille sallitut reitit kevyen liikenteen väylillä

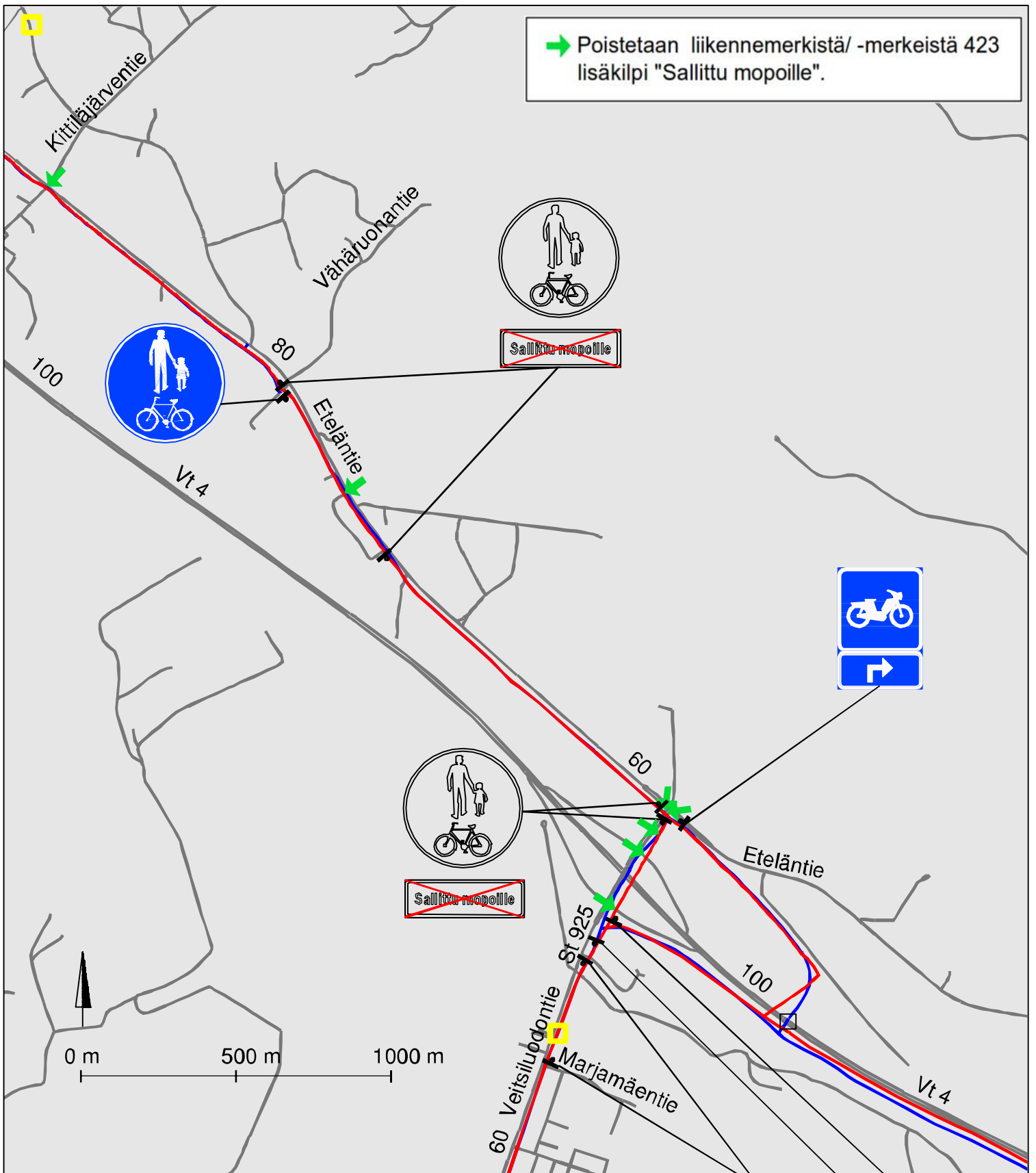
Liite 8

Liikennemerkkimuutokset, Kemi-Simo 3/4  
15.8.2015




Lapin ELY-keskus  
Kemin kunta

Plaana





→ Poistetaan liikennemerkeistä / -merkeistä 423 lisäkilpi "Sallittu mopoille".

- Maantien kevyen liikenteen väylä (ELY)
- Muu kevyen liikenteen väylä (Digiroad)
- Taajama-merkki
- Nykyinen kevyen liikenteen väylän alikulku
- 40 Nykyinen nopeusrajoitus
-  Lisättävä liikennemerkki / lisäkilpi
-  Nykyinen liikennemerkki
-  Poistettava liikennemerkki / lisäkilpi

### Mopoille sallitut reitit kevyen liikenteen väylillä

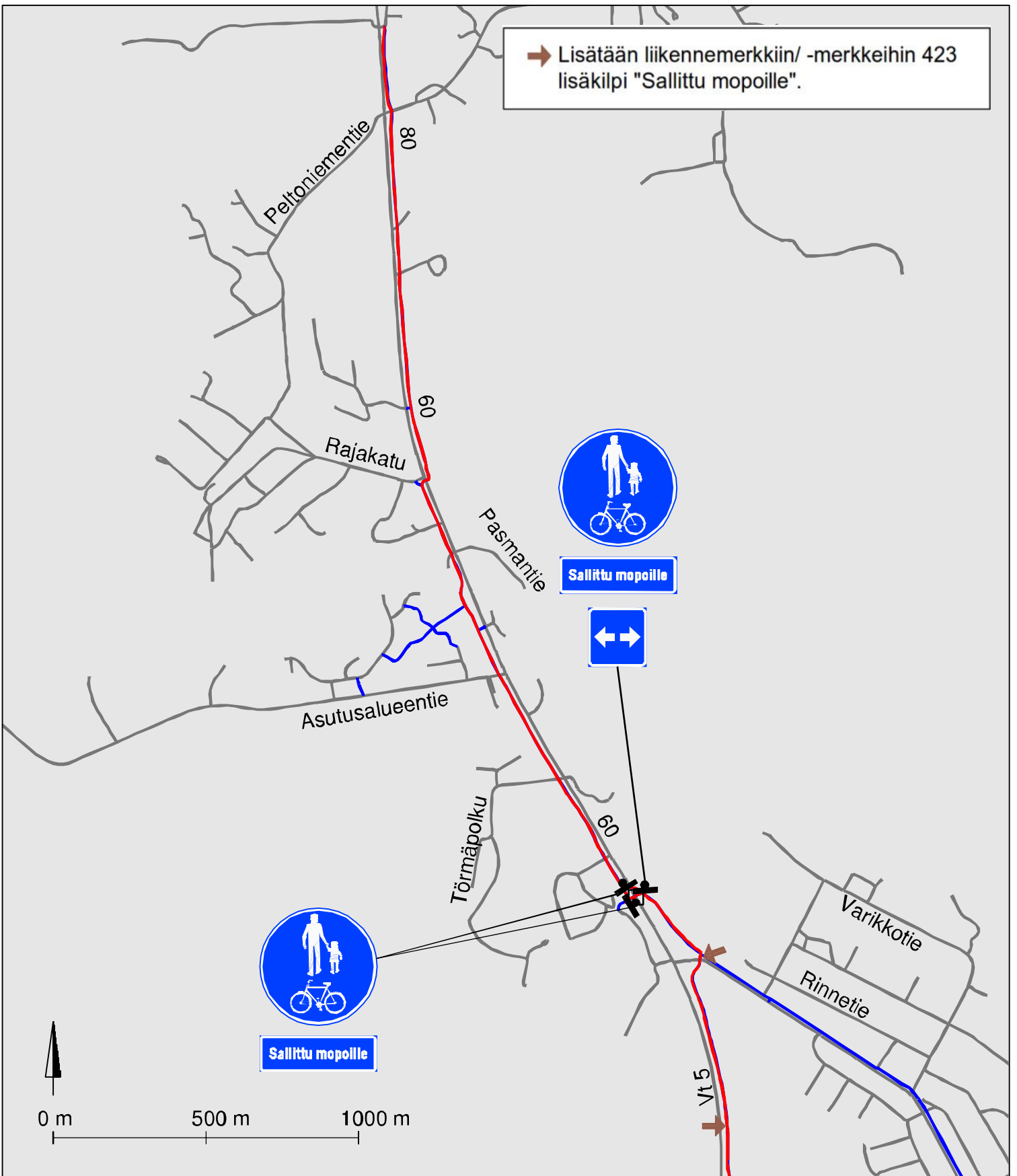
Liite 8





Liikennemerkkimuutokset, Kemi-Simo 4/4  
15.8.2015

Lapin ELY-keskus  
Kemin kunta

**Planana**

→ Lisätään liikennemerkkiin/ -merkkeihin 423  
lisäkilpi "Sallittu mopoille".



-  Maantien kevyen liikenteen väylä (ELY)
-  Muu kevyen liikenteen väylä (Digiroad)
-  Nykyinen kevyen liikenteen väylän alikulku  
40 Nykyinen nopeusrajoitus
-  Lisättävä liikennemerkki / lisäkilpi

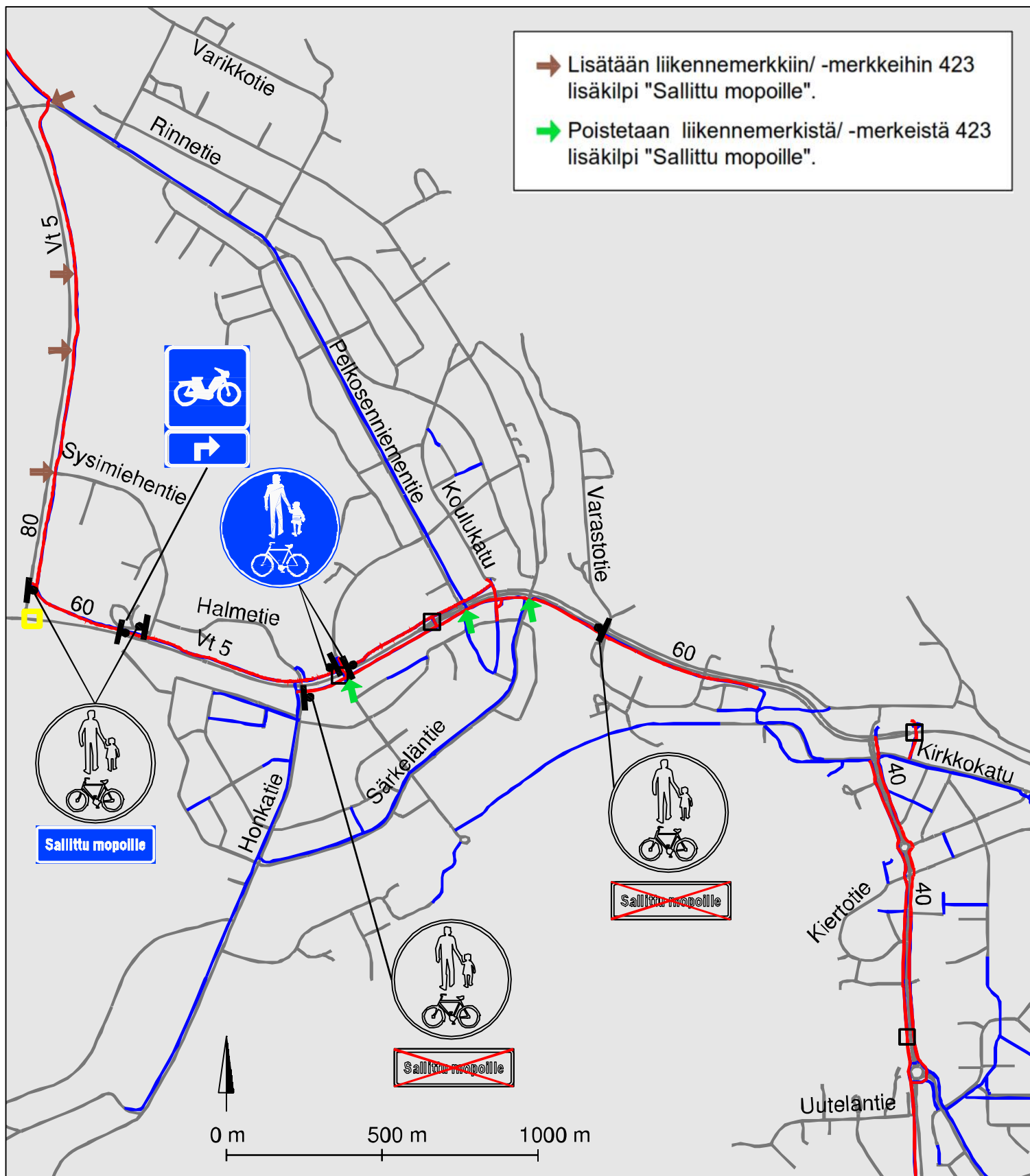
## Mopoille sallitut reitit kevyen liikenteen väylillä



Liite 9








Liikennemerkkimuutokset , Kemijärven taajama 1/5  
30.4.2015

Lapin ELY-keskus  
Kemijärven kunta

Plana



 Lisätään liikennemerkkiin/ -merkkeihin 423 lisäkilpi "Sallittu mopaille".  
 Poistetaan liikennemerkeistä/ -merkeistä 423 lisäkilpi "Sallittu mopaille".

-  Maantien kevyen liikenteen väylä (ELY)
-  Muu kevyen liikenteen väylä (Digiroad)
-  Taajama-merkki
-  Nykyinen kevyen liikenteen väylän alikulku
- 40 Nykyinen nopeusrajoitus
-  Lisättävä liikennemerkki / lisäkilpi
-  Nykyinen liikennemerkki
-  Poistettava liikennemerkki / lisäkilpi

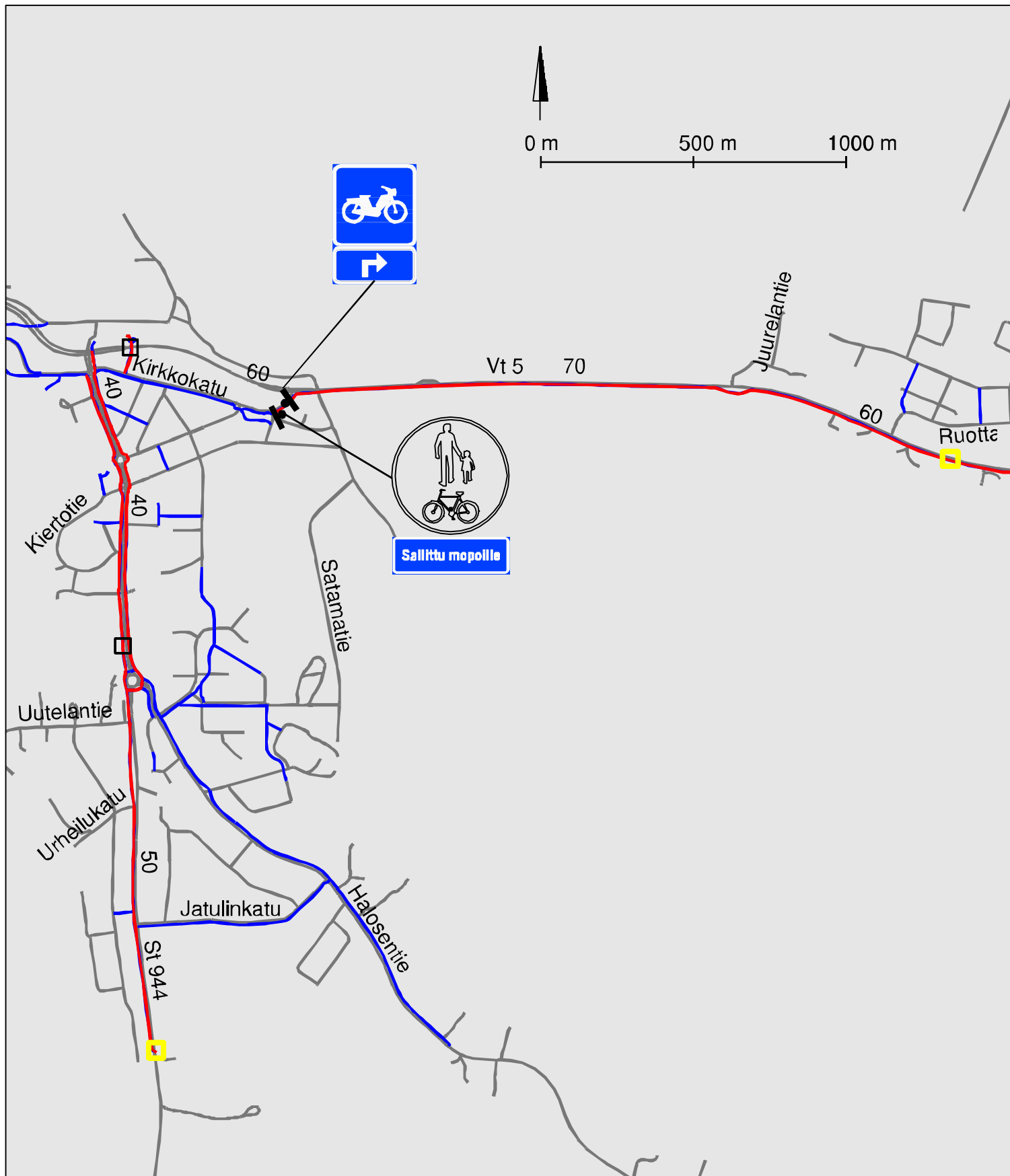
### Mopaille sallitut reitit kevyen liikenteen väylillä








Liite 9

Liikennemerkkimuutokset , Kemijärven taajama 2/5  
30.4.2015

Lapin ELY-keskus  
Kemijärven kunta

**Plaanana**



-  Maantien kevyen liikenteen väylä (ELY)
-  Muu kevyen liikenteen väylä (Digiroad)
-  Taajama-merkki
-  Nykyinen kevyen liikenteen väylän alikulku
-  Nykyinen nopeusrajoitus
-  Lisättävä liikennemerkki / lisäkilpi
-  Nykyinen liikennemerkki

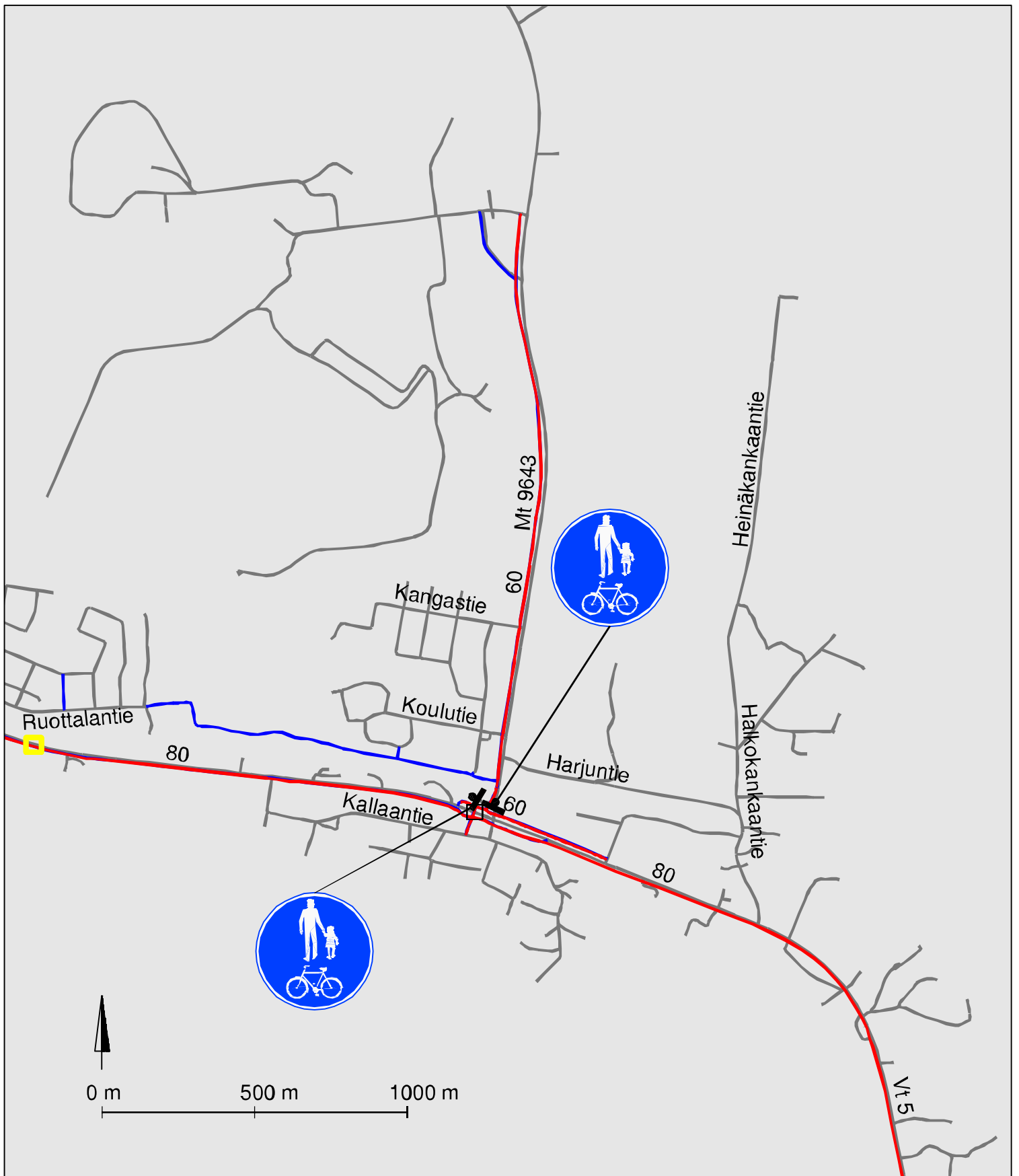
## Mopoille sallitut reitit kevyen liikenteen väylillä







Liite 9

Liikennemerkkimuutokset, Kemijärven taajama 3/5  
30.4.2015

Lapin ELY-keskus  
Kemijärven kunta

Plaana



-  Maantien kevyen liikenteen väylä (ELY)
-  Muu kevyen liikenteen väylä (Digiroad)
-  Taajama-merkki
-  Nykyinen kevyen liikenteen väylän alikulku
-  Nykyinen nopeusrajoitus
-  Lisättävä liikennemerkki / lisäkilpi

## Mopuille sallitut reitit kevyen liikenteen väylillä

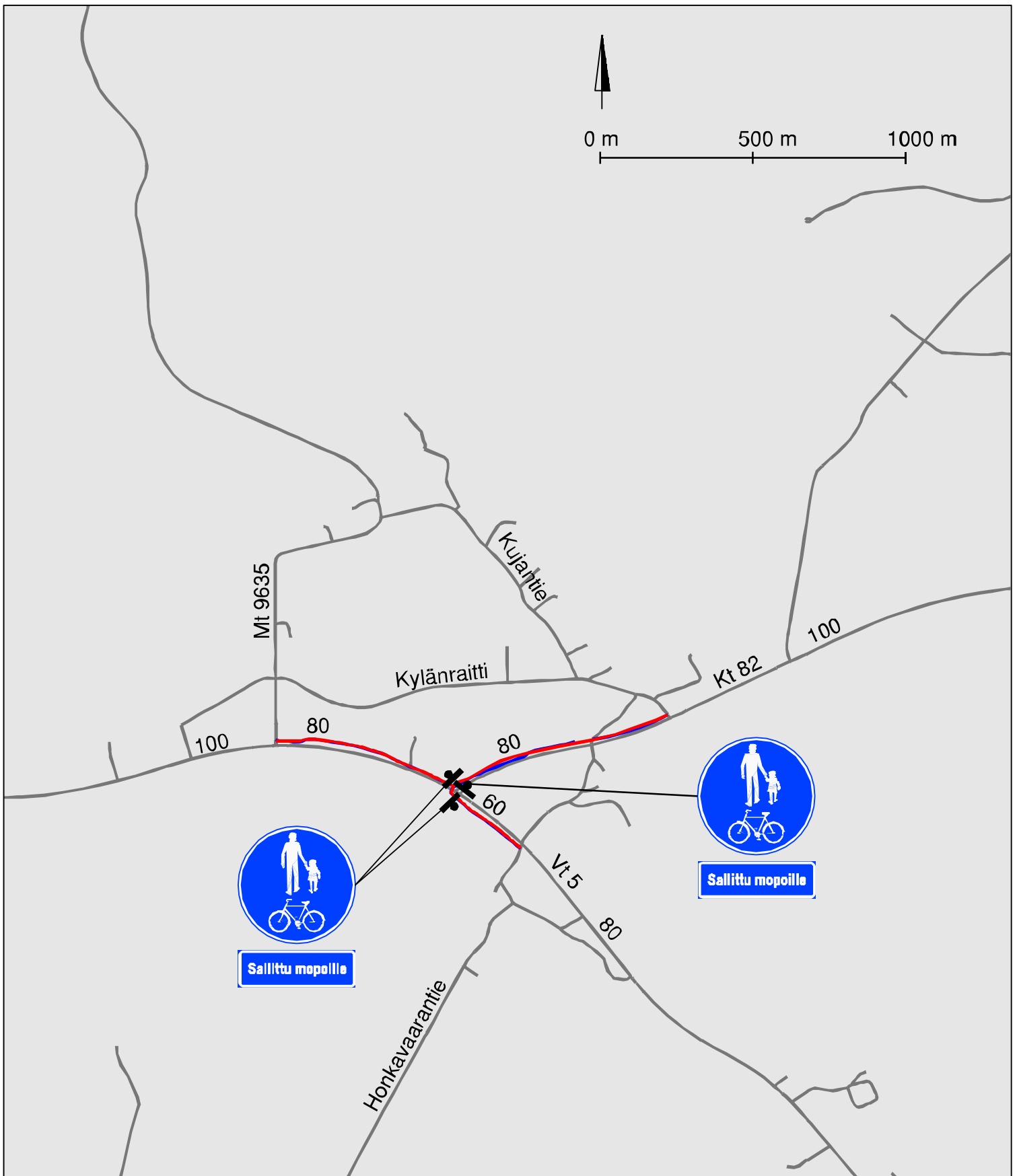
Liite 9


Liikennemerkkimuutokset, Kemijärven taajama 4/5  
30.4.2015

Lapin ELY-keskus  
Kemijärven kunta

Plaana





- Maantien kevyen liikenteen väylä (ELY)
- Muu kevyen liikenteen väylä (Digiroad)
- 40 Nykyinen nopeusrajoitus
-  Lisättävä liikennemerkki / lisäkilpi

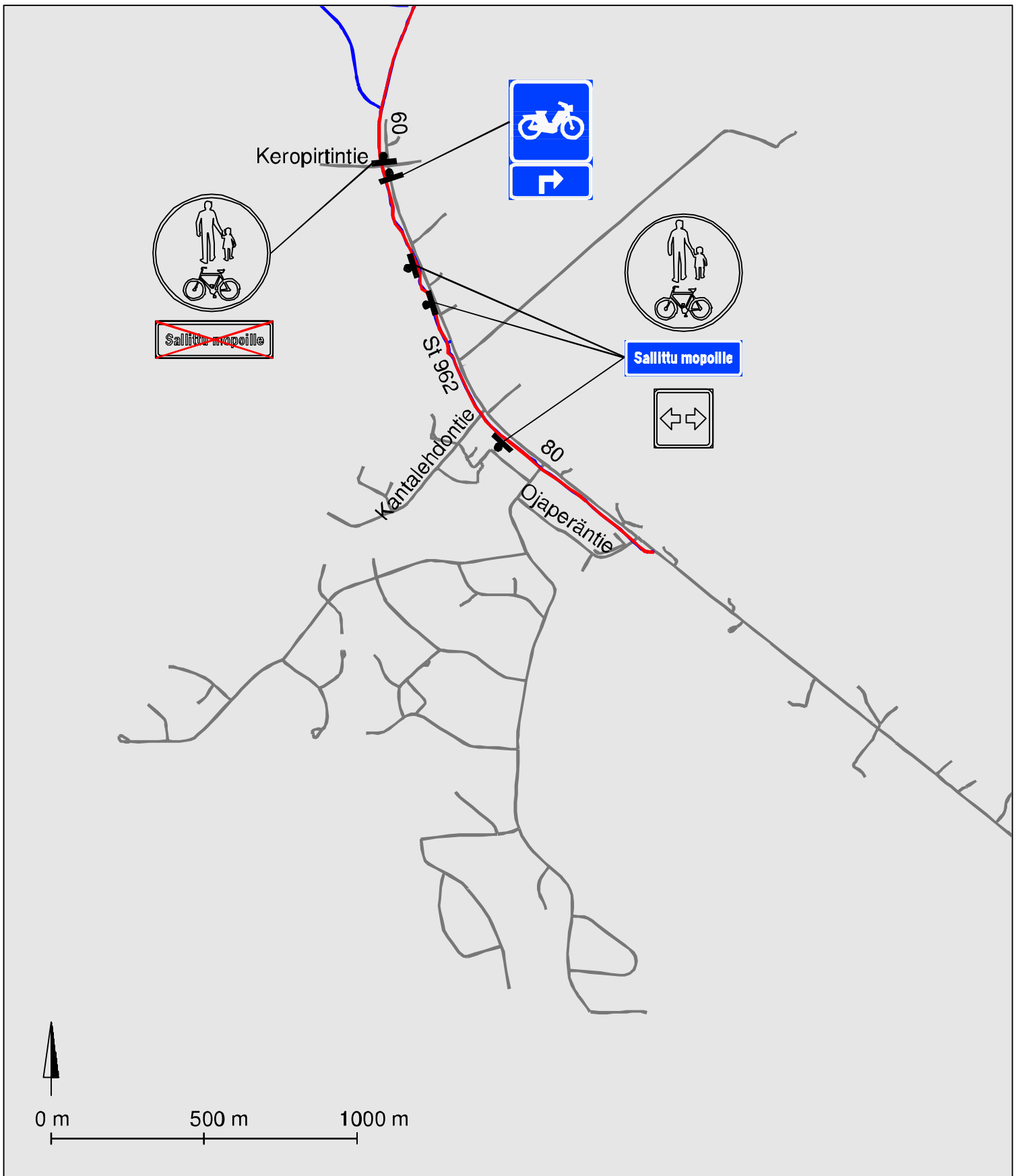
## Mopaille sallitut reitit kevyen liikenteen väylillä




Liite 10

Liikennemerkkimuutokset, Joutsijärvi  
30.4.2015

Lapin ELY-keskus  
Kemijärven kunta

Plana



- Maantien kevyen liikenteen väylä (ELY)
- Muu kevyen liikenteen väylä (Digiroad)
- 40  
 Lisättävä liikennemerkki / lisäkilpi
-  Nykyinen liikennemerkki
-  Poistettava liikennemerkki / lisäkilpi

### Mopolle sallitut reitit kevyen liikenteen väylillä

Liite 11

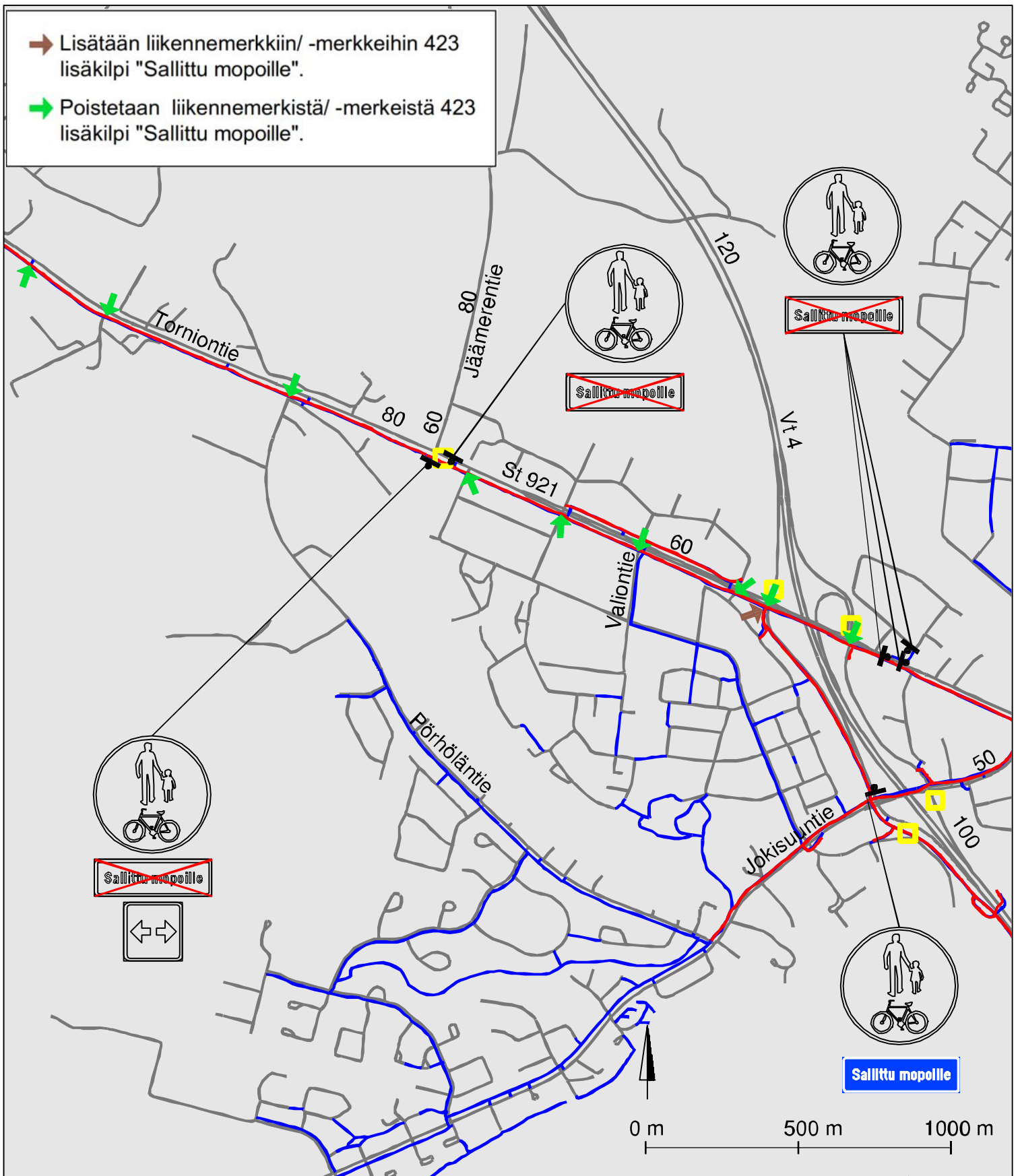
Liikennemerkkimuutokset, Pyhätunturi  
30.4.2015

Lapin ELY-keskus  
Kemijärven kunta

Plana



- ➔ Lisätään liikennemerkkiin/ -merkkeihin 423 lisäkilpi "Sallittu mopoille".
- ➔ Poistetaan liikennemerkestä/ -merkeistä 423 lisäkilpi "Sallittu mopoille".



- Maantien kevyen liikenteen väylä (ELY)
- Muu kevyen liikenteen väylä (Digiroad)
- Taajama-merkki
- 40 Nykyinen nopeusrajoitus
- Lisättävä liikennemerkki / lisäkilpi
- Nykyinen liikennemerkki
- Poistettava liikennemerkki / lisäkilpi

## Mopoille sallitut reitit kevyen liikenteen väylillä

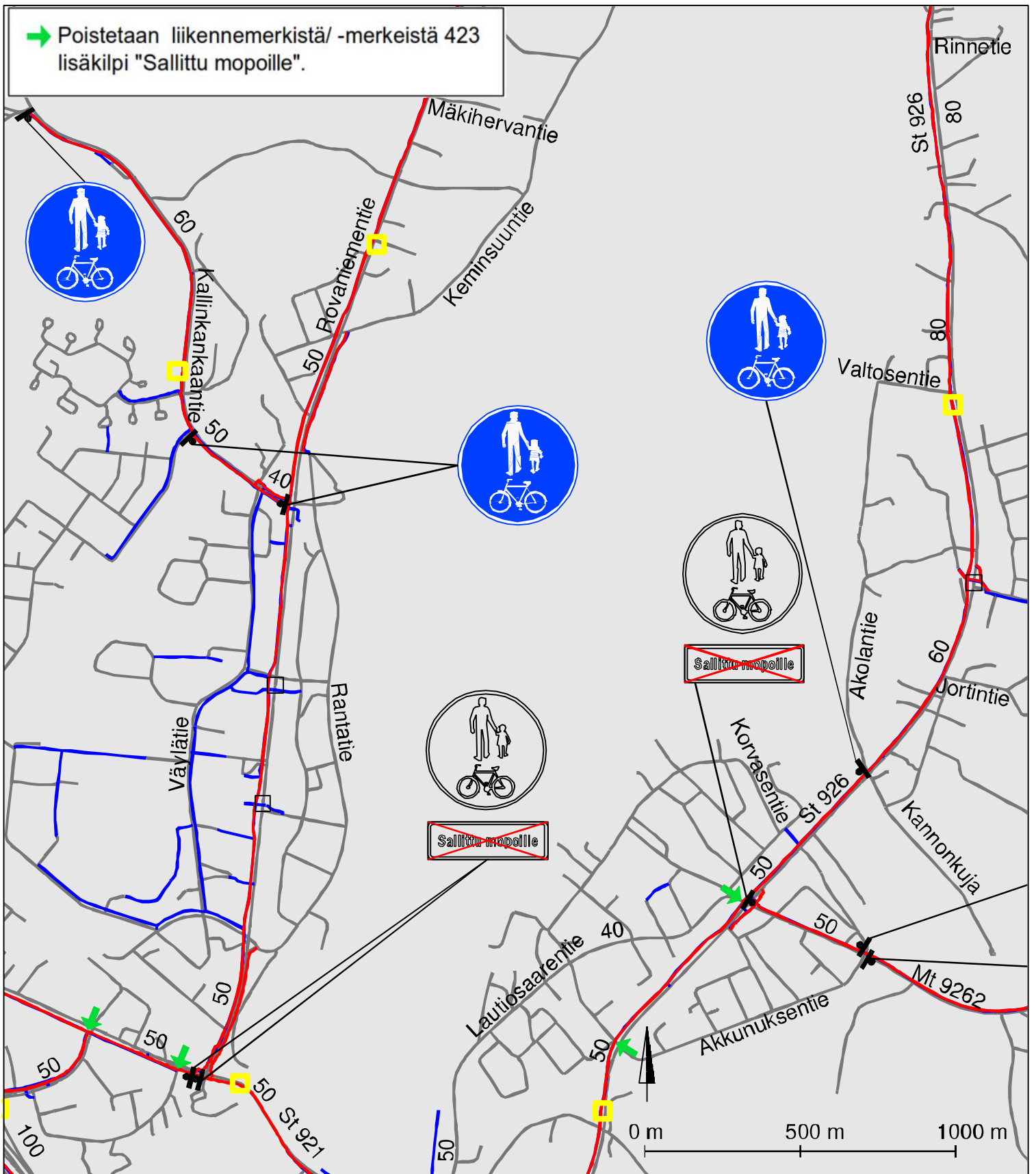
Liite 12




Liikennemerkkimuutokset, Kemijärven taajama 1/4  
15.8.2015

Lapin ELY-keskus  
Kemijärven kunta

Planana

➔ Poistetaan liikennemerkeistä/ -merkeistä 423 lisäksi "Sallittu mopoille".



- Maantien kevyen liikenteen väylä (ELY)
- Muu kevyen liikenteen väylä (Digiroad)
- Taajama-merkki
- Nykyinen kevyen liikenteen väylän alikulku
- 40 Nykyinen nopeusrajoitus
-  Lisättävä liikennemerkki / lisäkilpi
-  Nykyinen liikennemerkki
-  Poistettava liikennemerkki / lisäkilpi

## Mopoille sallitut reitit kevyen liikenteen väylillä

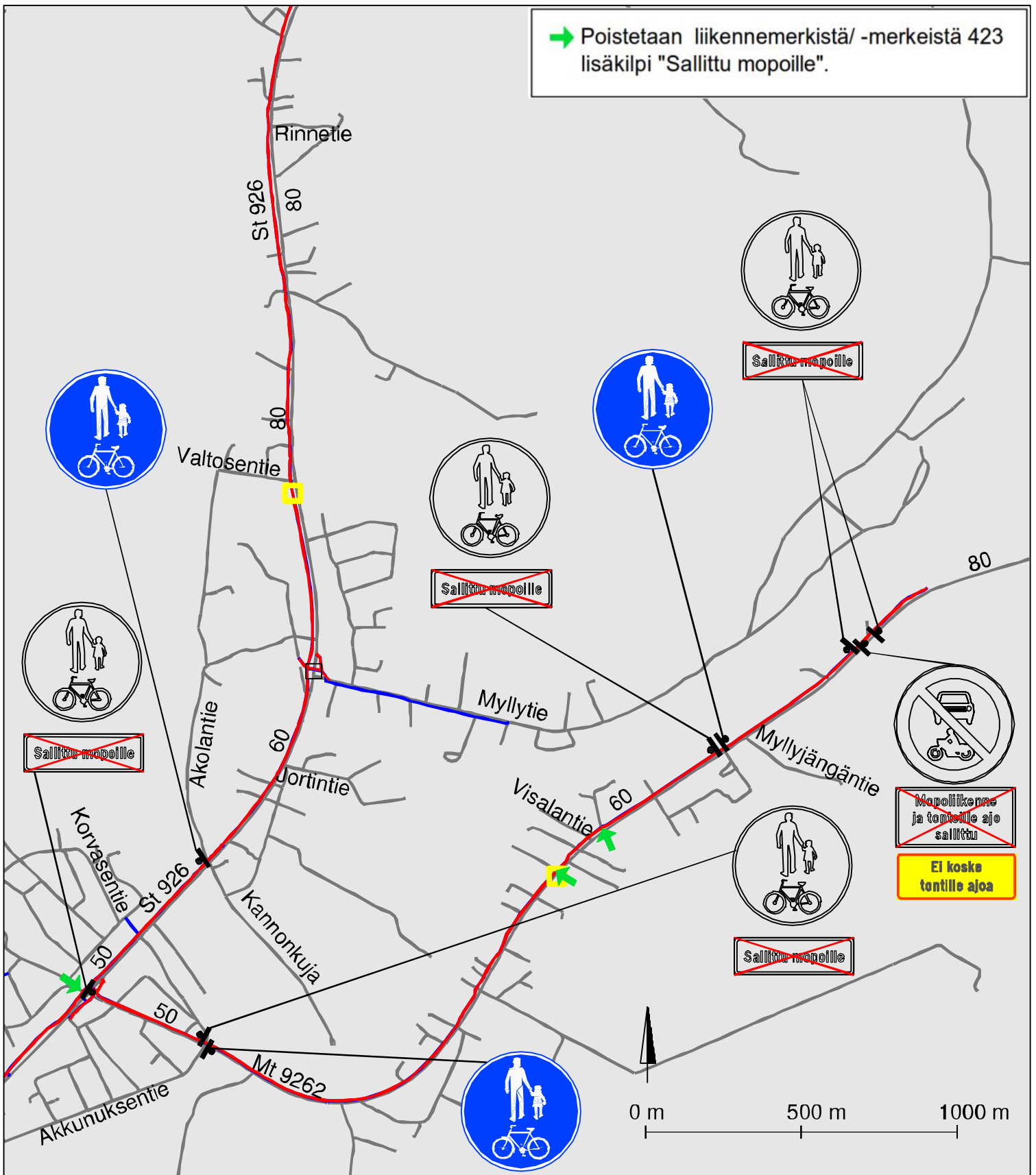
Liite 12




Liikennemerkkimuutokset, Kemijärven taajama 2/4  
15.8.2015

Lapin ELY-keskus  
Kemijärven kunta

**Planana**

→ Poistetaan liikennemerkeistä/ -merkeistä 423 lisäksi "Sallittu mopoille".



- Maantien kevyen liikenteen väylä (ELY)
- Muu kevyen liikenteen väylä (Digiroad)
- Taajama-merkki
- Nykyinen kevyen liikenteen väylän alikulku
- 40 Nykyinen nopeusrajoitus
-  Lisättävä liikennemerkki / lisäkilpi
-  Nykyinen liikennemerkki
-  Poistettava liikennemerkki / lisäkilpi

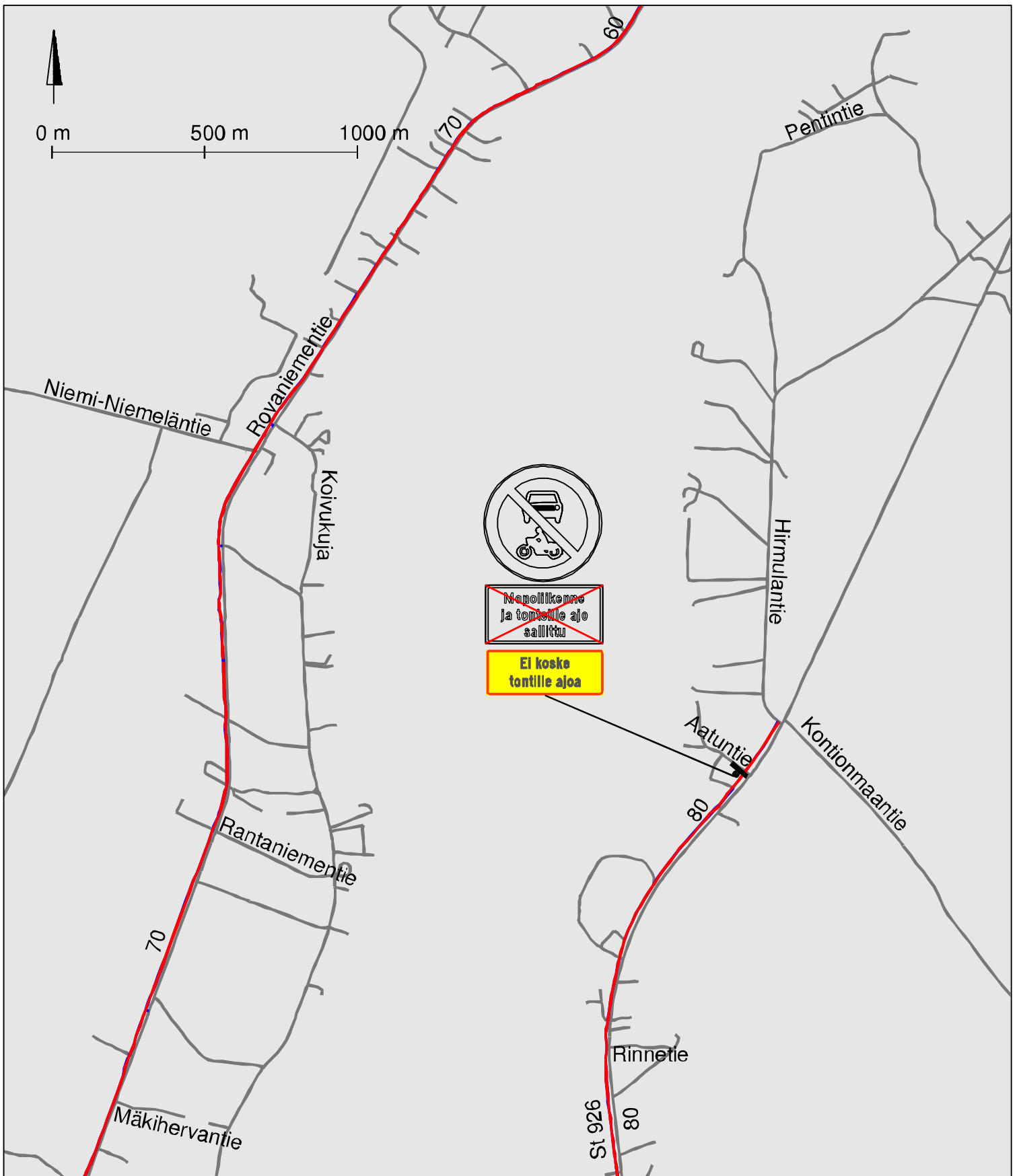
## Mopoille sallitut reitit kevyen liikenteen väylillä




Liite 12

Liikennemerkkimuutokset, Kemijärven taajama 3/4  
15.8.2015

Lapin ELY-keskus  
Kemijärven kunta

**Planana**



- Maantien kevyen liikenteen väylä (ELY)
- Muu kevyen liikenteen väylä (Digiroad)
- 40 Nykyinen nopeusrajoitus
-  Lisättävä liikennemerkki / lisäkilpi
-  Nykyinen liikennemerkki
-  Poistettava liikennemerkki / lisäkilpi

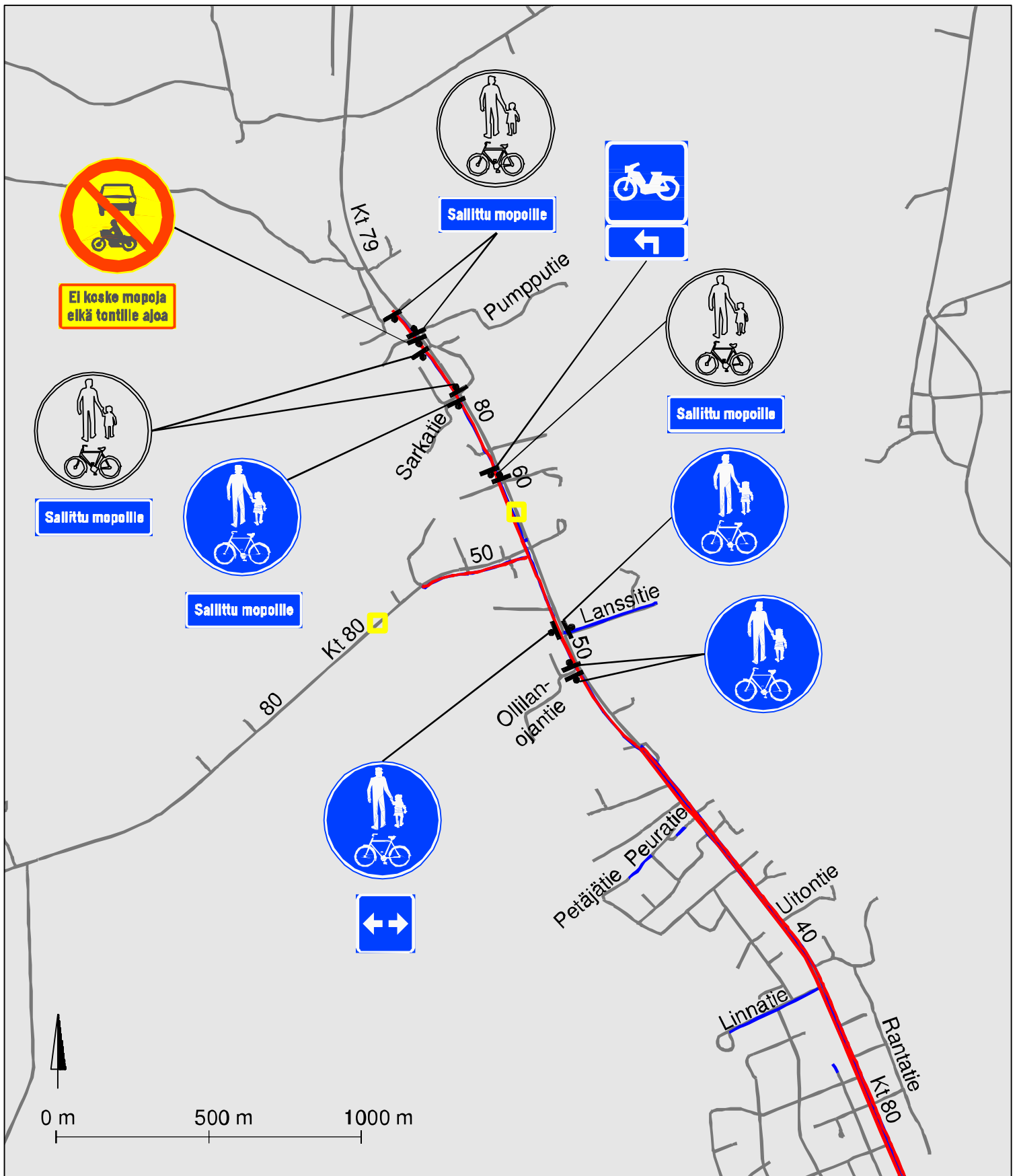
### Mopuille sallitut reitit kevyen liikenteen väylillä


Liite 12

Liikennemerkkimuutokset, Kemijoki taajama 4/4  
15.8.2015

Lapin ELY-keskus  
Kemijoki kunta

**Planana**



- Maantien kevyen liikenteen väylä (ELY)
- Muu kevyen liikenteen väylä (Digiroad)
- Taajama-merkki
- 40 Nykyinen nopeusrajoitus
-  Lisättävä liikennemerkki / lisäkilpi

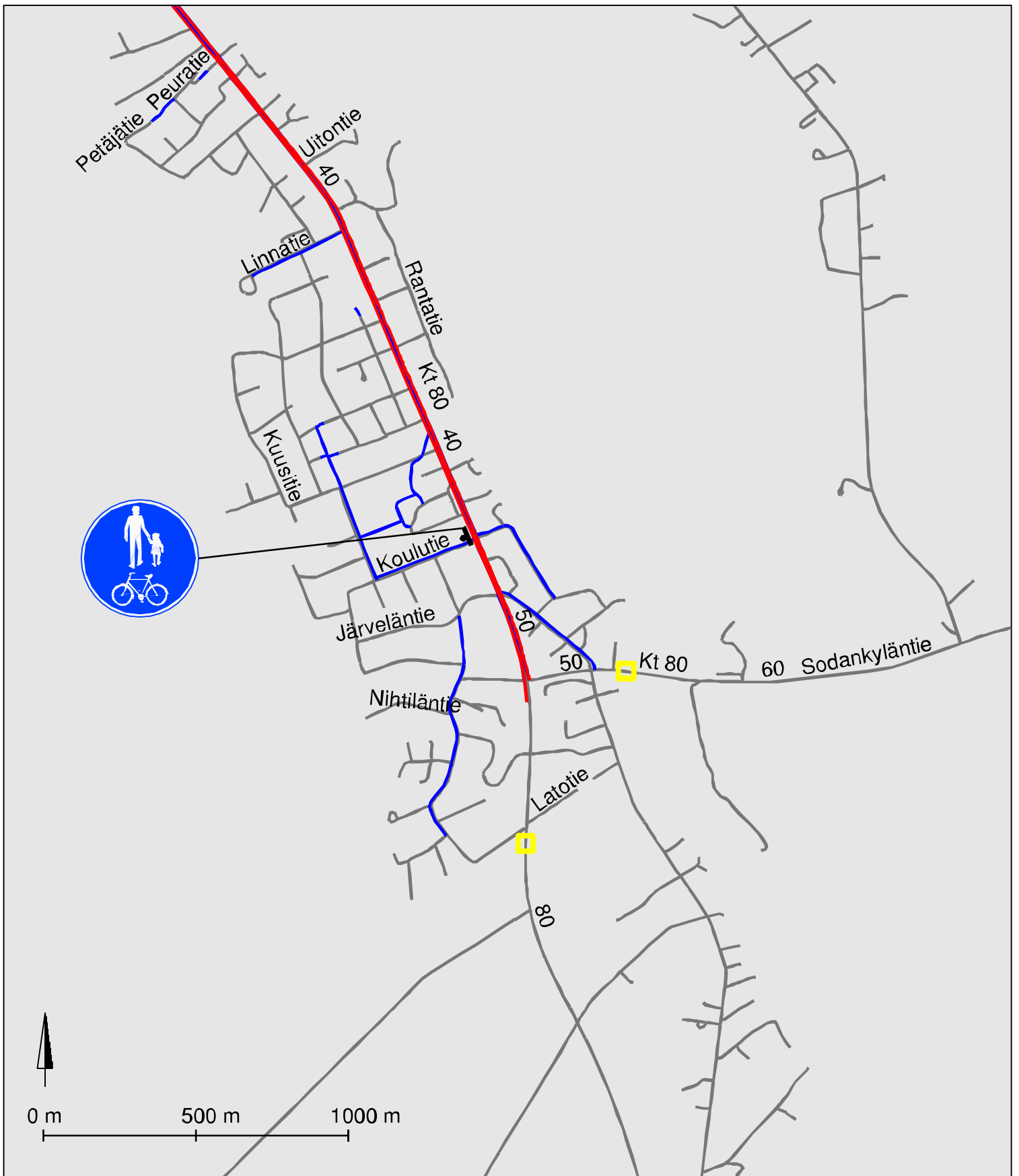
## Mopolle sallitut reitit kevyen liikenteen väylillä


Liite 13

Liikennemerkkimuutokset, Kittilän taajama 1/2  
15.8.2015

Lapin ELY-keskus  
Kittilän kunta

Plana



- Maantien kevyen liikenteen väylä (ELY)
- Muu kevyen liikenteen väylä (Digiroad)
- Taajama-merkki
- 40 Nykyinen nopeusrajoitus
-  Lisättävä liikennemerkki / lisäkilpi

## Mopuille sallitut reitit kevyen liikenteen väylillä

Liite 13

Liikennemerkkimuutokset, Kittilän taajama 2/2  
15.8.2015

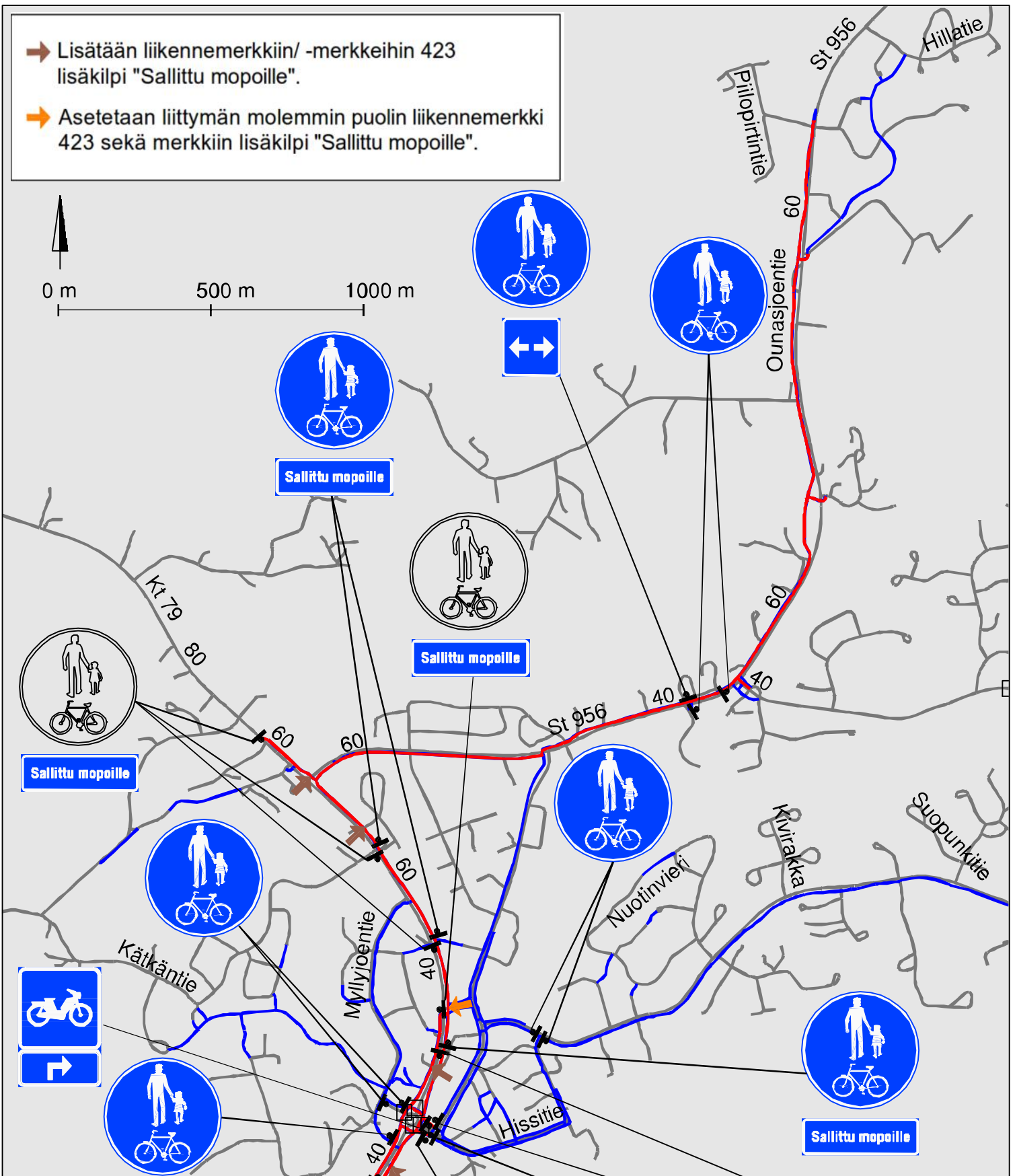
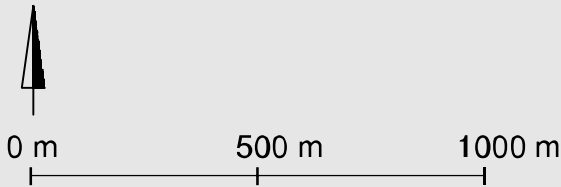
Lapin ELY-keskus  
Kittilän kunta







Plana



➔ Lisätään liikennemerkkiin/ -merkkeihin 423 lisäkilpi "Sallittu mopoille".

➔ Asetetaan liittymän molemmin puolin liikennemerkki 423 sekä merkkiin lisäkilpi "Sallittu mopoille".



-  Maantien kevyen liikenteen väylä (ELY)
-  Muu kevyen liikenteen väylä (Digiroad)
-  Nykyinen kevyen liikenteen väylän alikulku
-  Nykyinen nopeusrajoitus
-  Lisättävä liikennemerkki / lisäkilpi
-  Nykyinen liikennemerkki

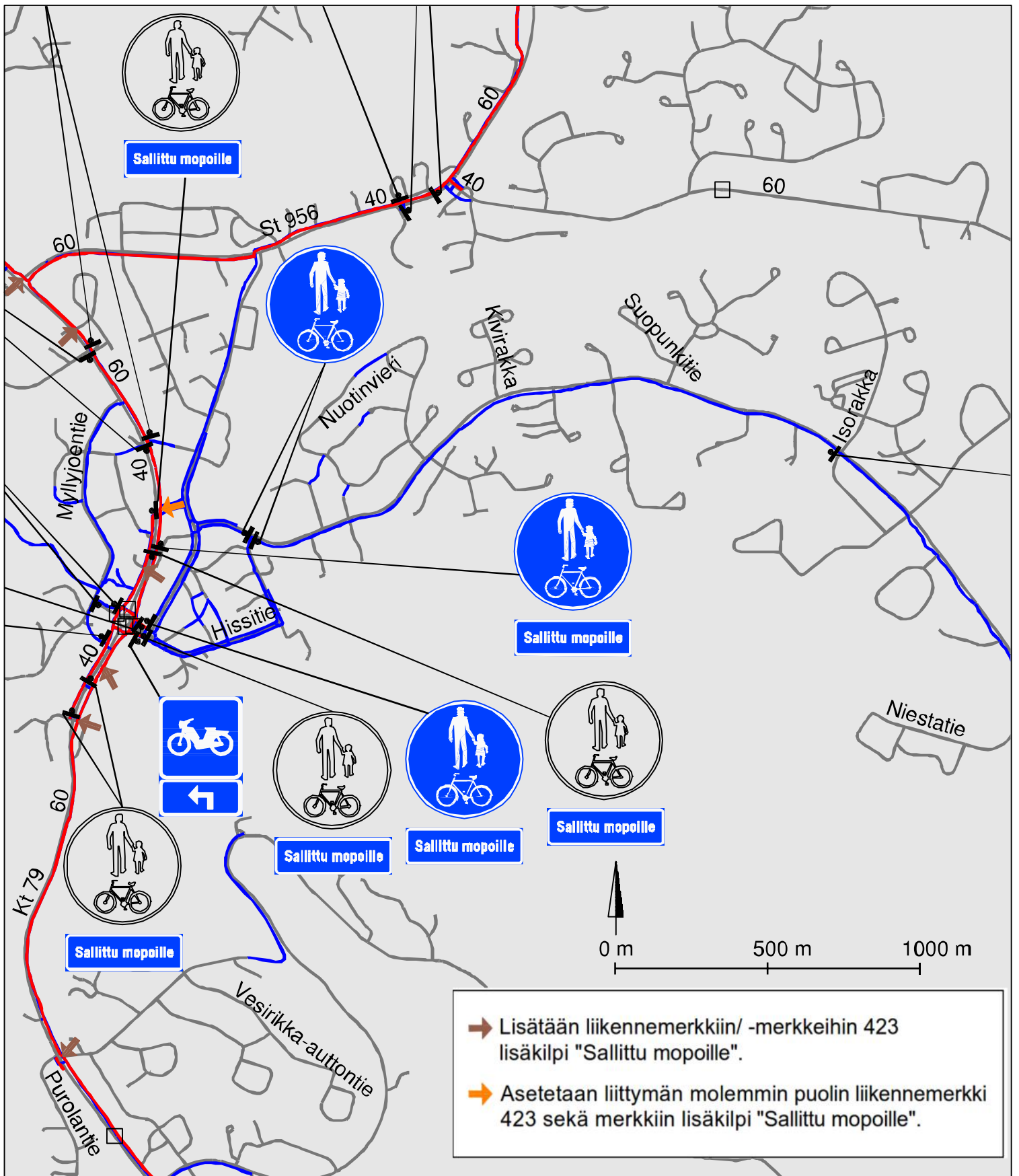
## Mopoille sallitut reitit kevyen liikenteen väylillä



Liite 14

Liikennemerkkimuutokset, Sirkka 1/4  
15.8.2015

Lapin ELY-keskus  
Kittilän kunta

Planana



- Maantien kevyen liikenteen väylä (ELY)
- Muu kevyen liikenteen väylä (Digiroad)
- Nykyinen kevyen liikenteen väylän alikulku
- 40 Nykyinen nopeusrajoitus
-  Lisättävä liikennemerkki / lisäkilpi
-  Nykyinen liikennemerkki

## Mopoille sallitut reitit kevyen liikenteen väylillä

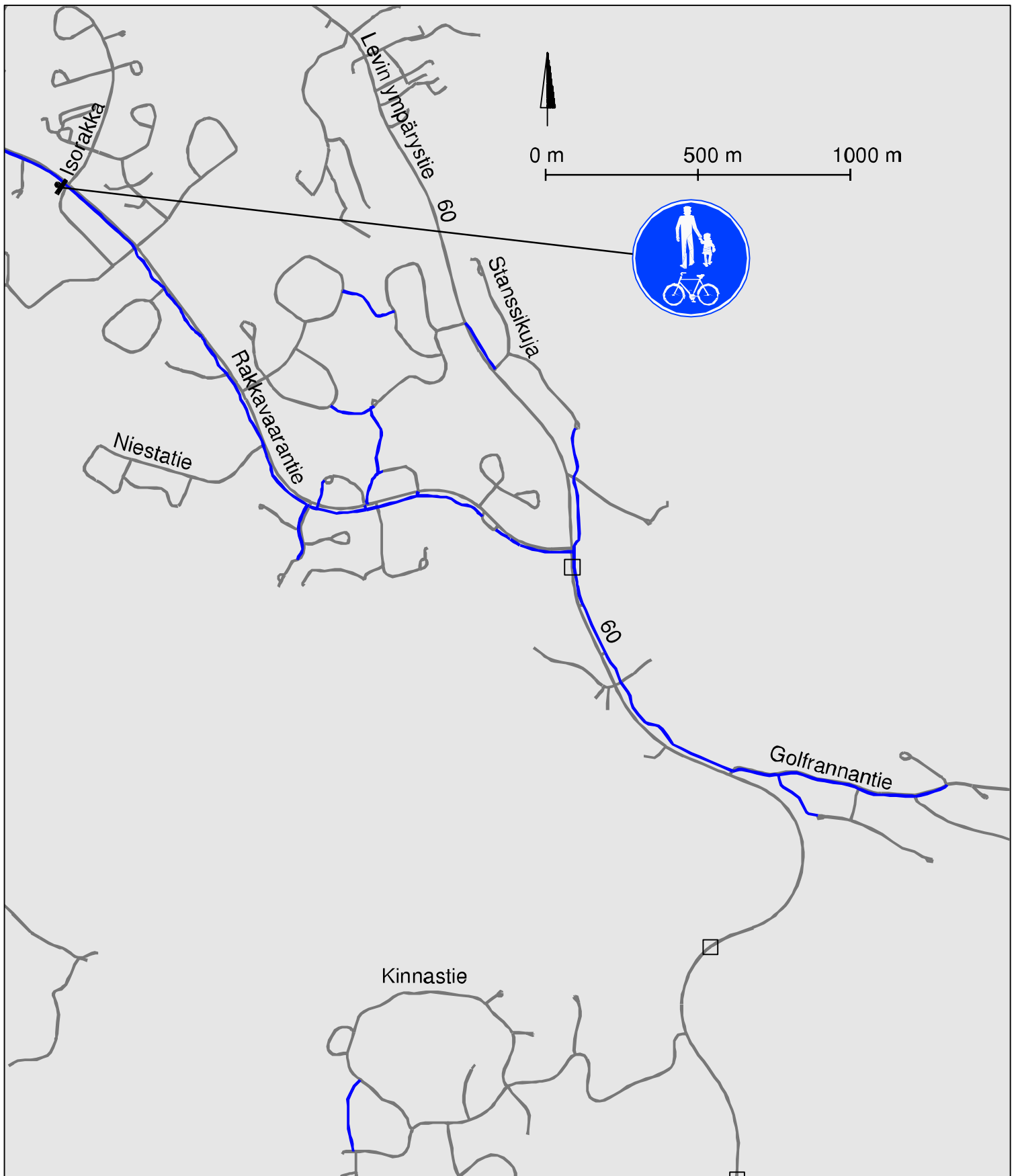
Liite 14


Liikennemerkkimuutokset, Sirkka 2/4  
15.8.2015

Lapin ELY-keskus  
Kittilän kunta

Plaana





- Maantien kevyen liikenteen väylä (ELY)
- Muu kevyen liikenteen väylä (Digiroad)
- Nykyinen kevyen liikenteen väylän alikulku
- 40 Nykyinen nopeusrajoitus
-  Lisättävä liikennemerkki / lisäkilpi

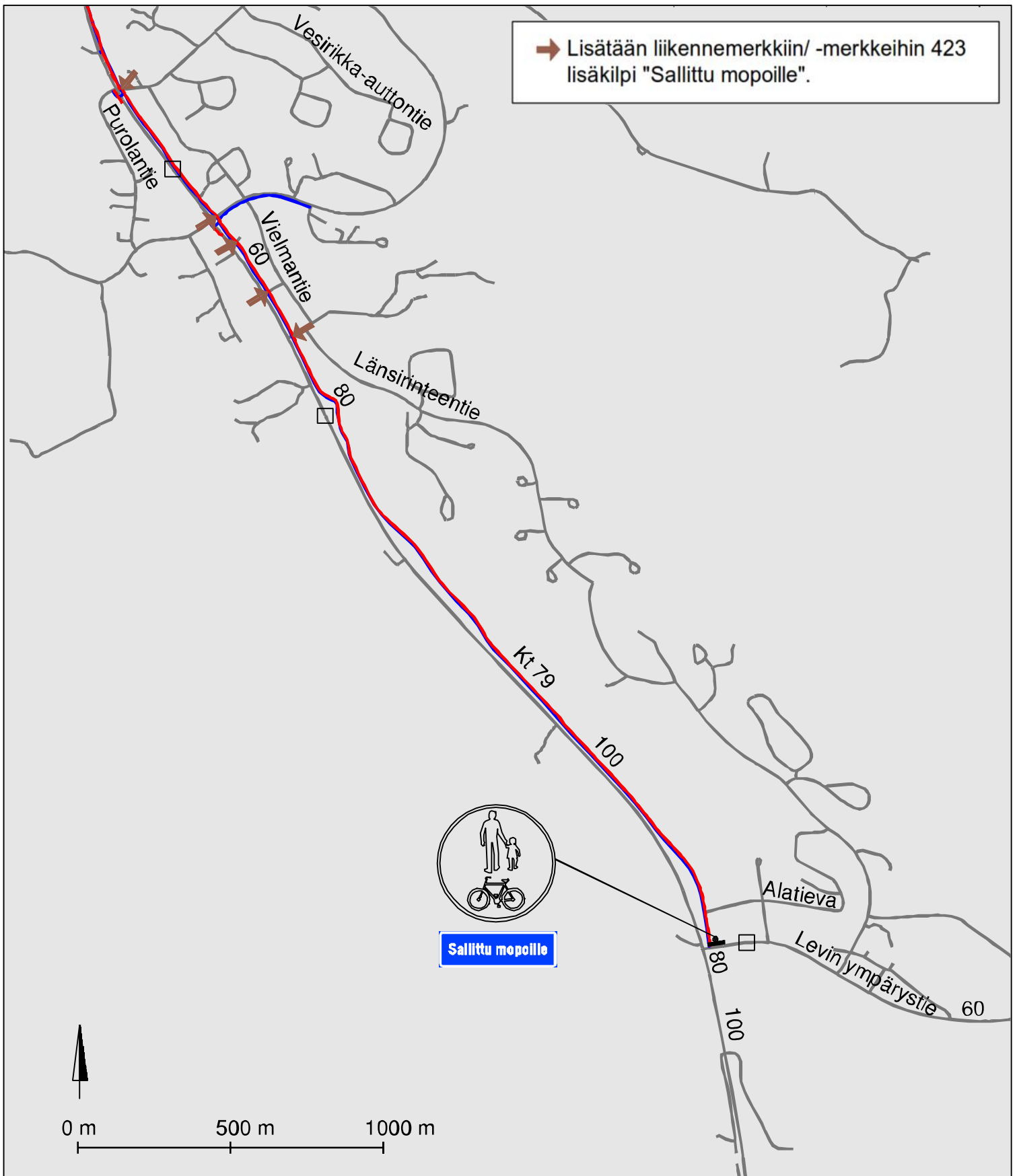
## Mopuille sallitut reitit kevyen liikenteen väylillä

Liikennemerkkimuutokset, Sirkka 3/4  
15.8.2015

Lapin ELY-keskus  
Kittilän kunta

Liite 14

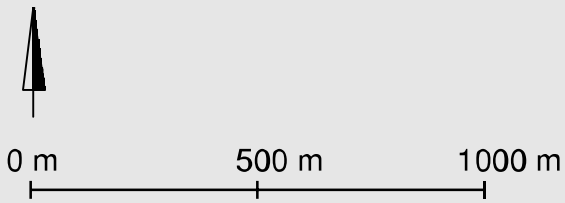
Plana





➔ Lisätään liikennemerkkiin/ -merkkeihin 423 lisäkilpi "Sallittu mopoille".



Sallittu mopoille



- Maantien kevyen liikenteen väylä (ELY)
- Muu kevyen liikenteen väylä (Digiroad)
- Nykyinen kevyen liikenteen väylän alikulku
- 40 Nykyinen nopeusrajoitus
-  Lisättävä liikennemerkki / lisäkilpi
-  Nykyinen liikennemerkki

### Mopoille sallitut reitit kevyen liikenteen väylillä

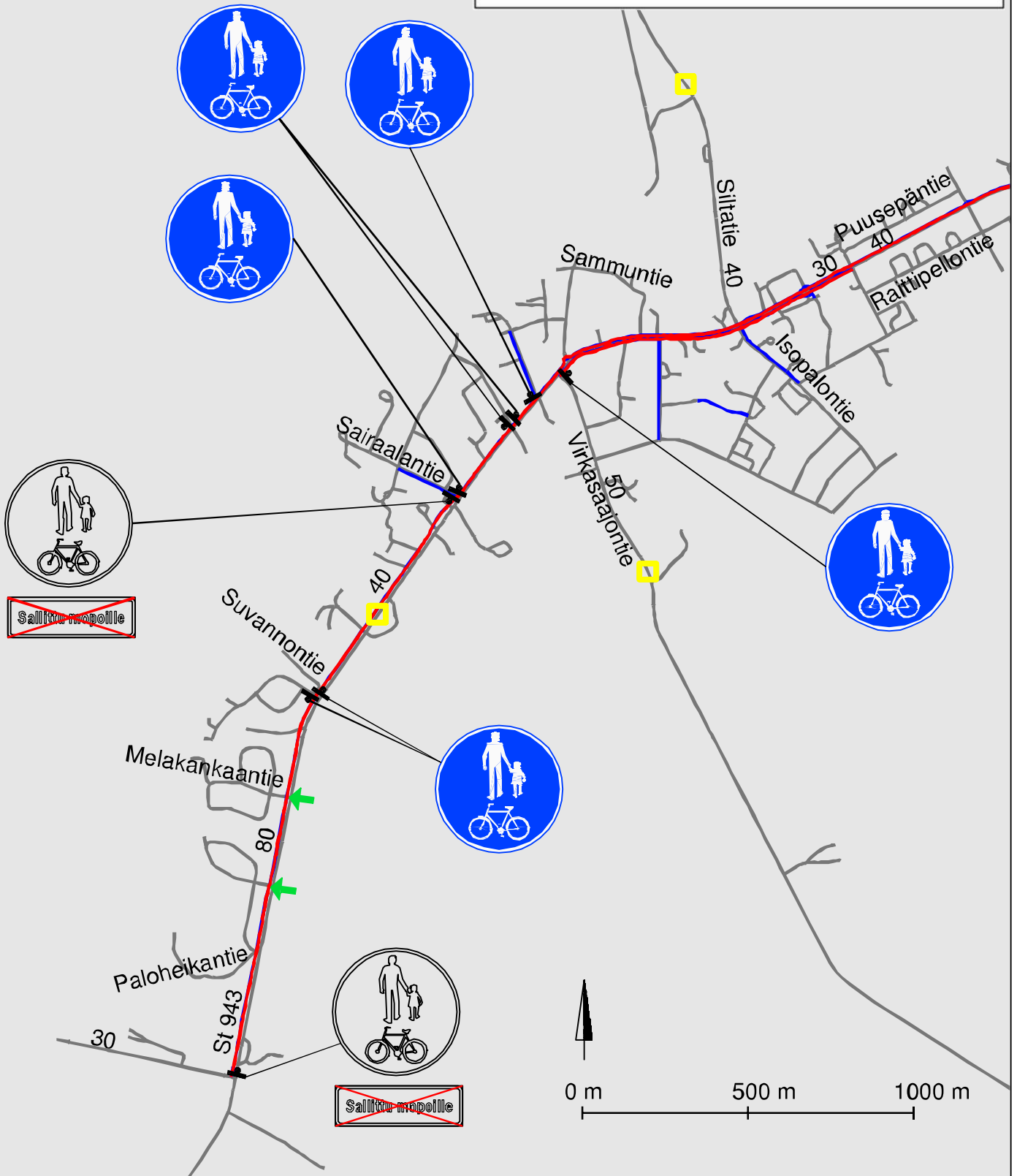
Liite 14





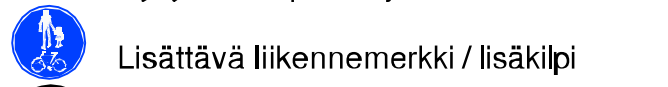
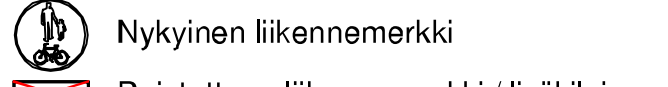

Liikennemerkkimuutokset, Sirkka 4/4  
15.8.2015

Lapin ELY-keskus  
Kittilän kunta

Plana

→ Poistetaan liikennemerkeistä / -merkeistä 423 lisäkilpi "Sallittu mopoille".



-  Maantien kevyen liikenteen väylä (ELY)
-  Muu kevyen liikenteen väylä (Digiroad)
-  Taajama-merkki
-  40 Nykyinen nopeusrajoitus
-  Lisättävä liikennemerkki / lisäkilpi
-  Nykyinen liikennemerkki
-  Poistettava liikennemerkki / lisäkilpi

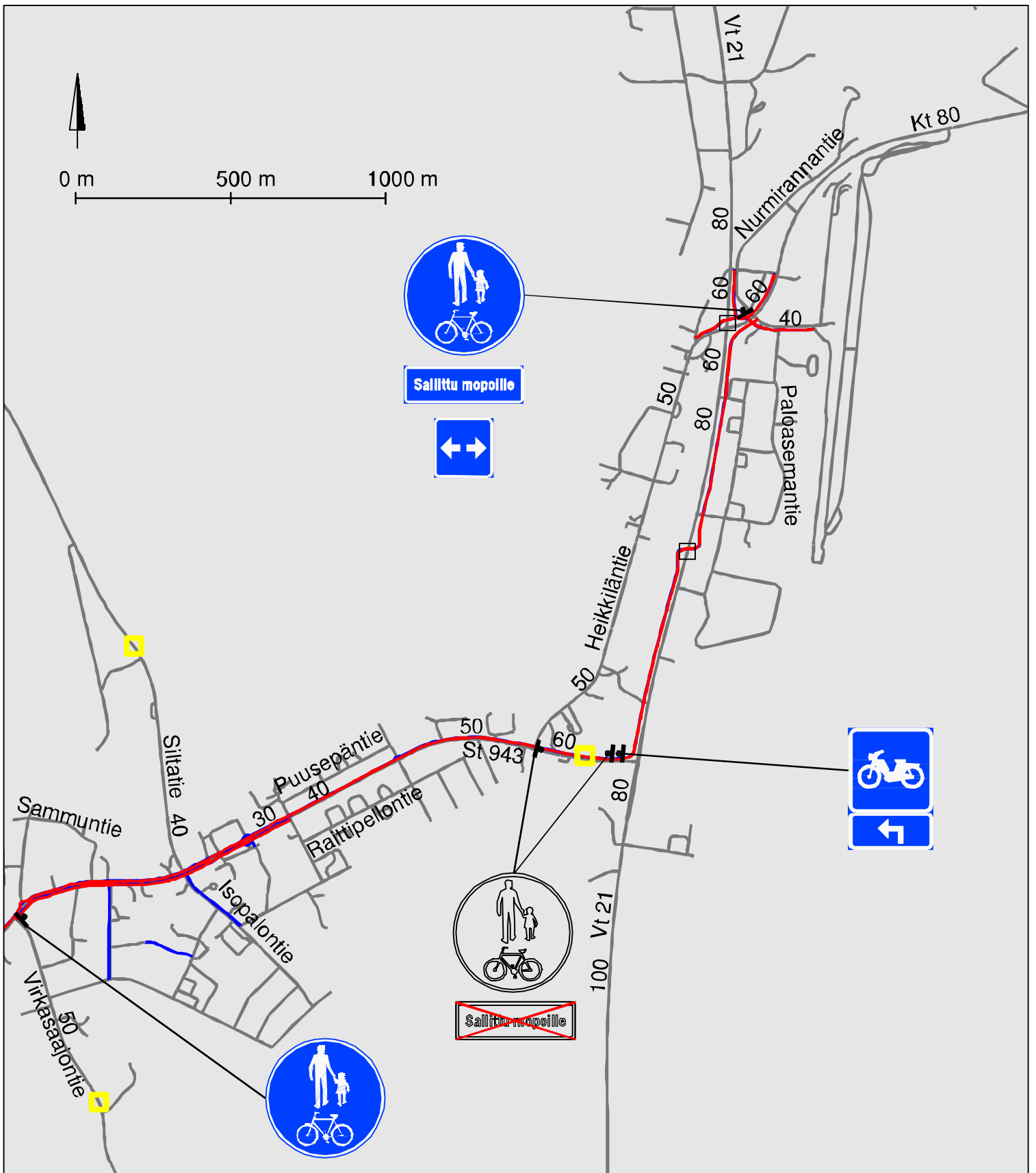
## Mopoille sallitut reitit kevyen liikenteen väylillä




Liite 15

Liikennemerkkimuutokset, Kolarin taajama 1/2  
15.8.2015

Lapin ELY-keskus  
Kolarin kunta

Planana



- Maantien kevyen liikenteen väylä (ELY)
- Muu kevyen liikenteen väylä (Digiroad)
- Taajama-merkki
- Nykyinen kevyen liikenteen väylän alikulku
- 40 Nykyinen nopeusrajoitus
-  Lisättävä liikennemerkki / lisäkilpi
-  Nykyinen liikennemerkki
-  Poistettava liikennemerkki / lisäkilpi

## Mopuille sallitut reitit kevyen liikenteen väylillä

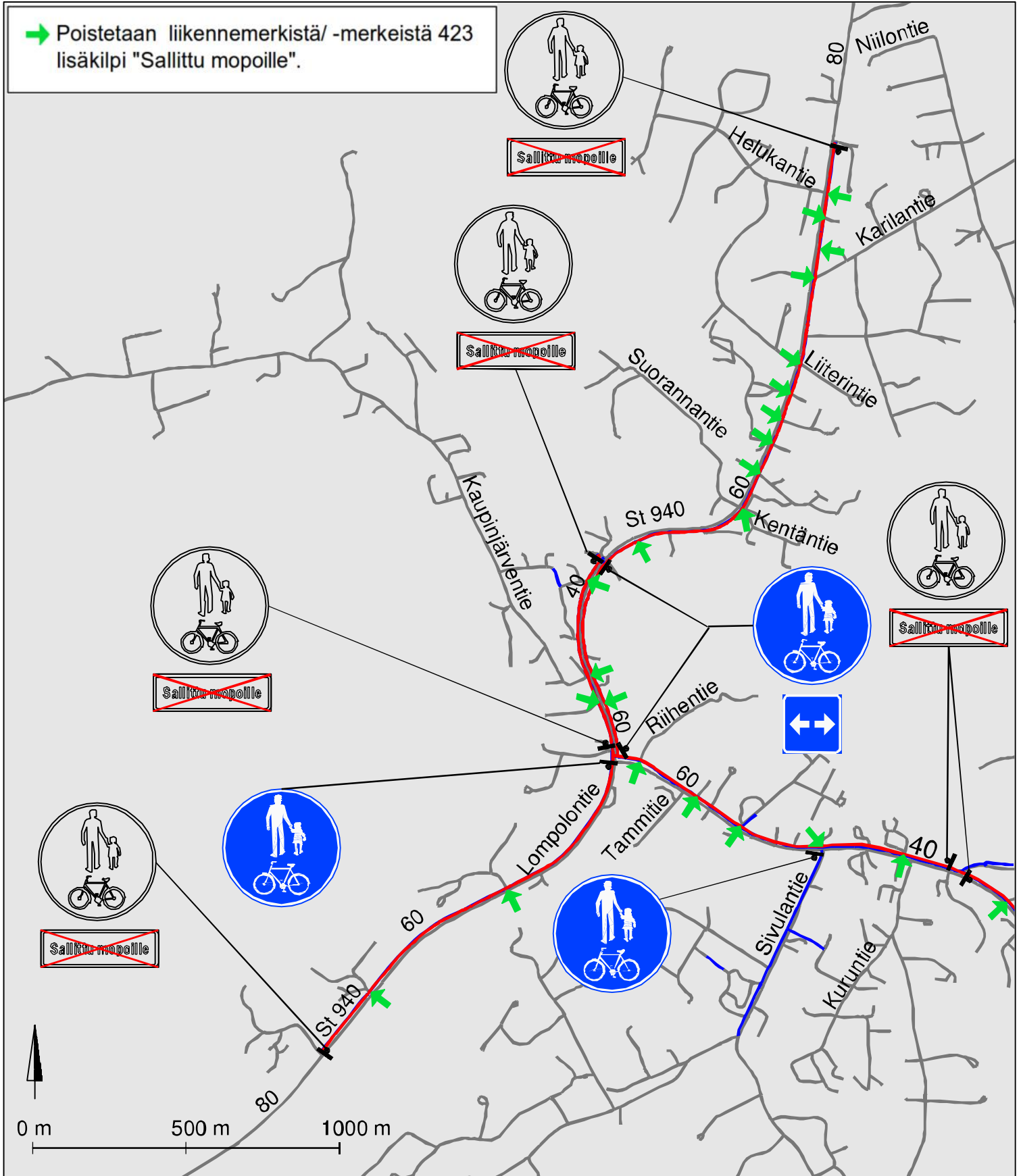
Liite 15




Liikennemerkkimuutokset, Kolarin taajama 2/2  
15.8.2015

Lapin ELY-keskus  
Kolarin kunta

Plana

➔ Poistetaan liikennemerkeistä/ -merkeistä 423 lisäksi "Sallittu mopoille".



- Maantien kevyen liikenteen väylä (ELY)
- Muu kevyen liikenteen väylä (Digiroad)
- 40 Nykyinen nopeusrajoitus
-  Lisättävä liikennemerkki / lisäkilpi
-  Nykyinen liikennemerkki
-  Poistettava liikennemerkki / lisäkilpi

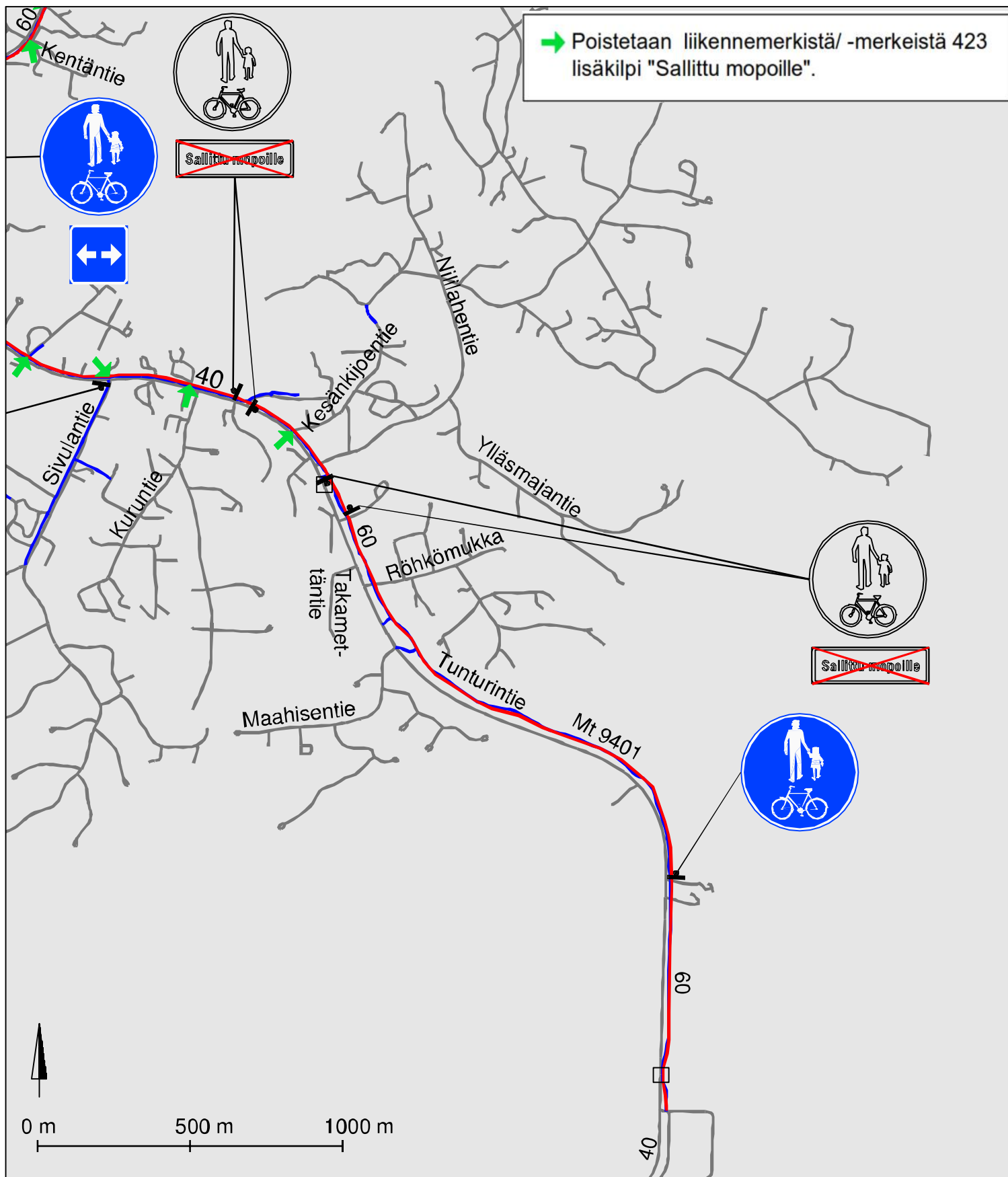
## Mopoille sallitut reitit kevyen liikenteen väylillä




Liite 16

Liikennemerkkimuutokset, Äkäslompola 1/2  
15.8.2015

Lapin ELY-keskus  
Kolarin kunta

Plana



- Maantien kevyen liikenteen väylä (ELY)
- Muu kevyen liikenteen väylä (Digiroad)
- Nykyinen kevyen liikenteen väylän alikulku
- 40 Nykyinen nopeusrajoitus
-  Lisättävä liikennemerkki / lisäkilpi
-  Nykyinen liikennemerkki
-  Poistettava liikennemerkki / lisäkilpi

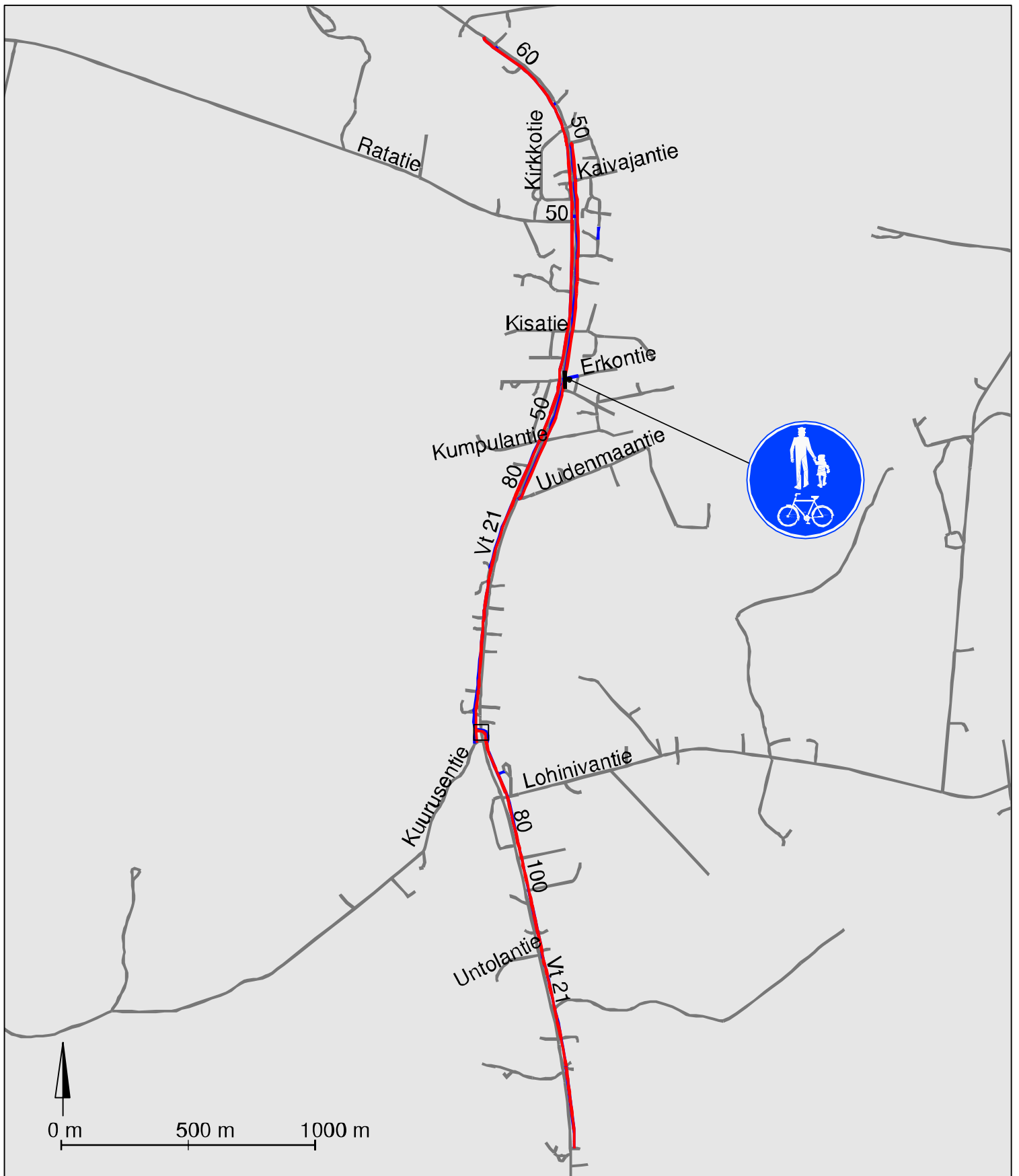
### Mopoille sallitut reitit kevyen liikenteen väylillä


Liite 16

Liikennemerkkimuutokset, Äkäslompola 2/2  
15.8.2015

Lapin ELY-keskus  
Kolarin kunta

**Plana**



- Maantien kevyen liikenteen väylä (ELY)
- Muu kevyen liikenteen väylä (Digiroad)
- Nykyinen kevyen liikenteen väylän alikulku
- 40 Nykyinen nopeusrajoitus
-  Lisättävä liikennemerkki / lisäkilpi

## Mopuille sallitut reitit kevyen liikenteen väylillä

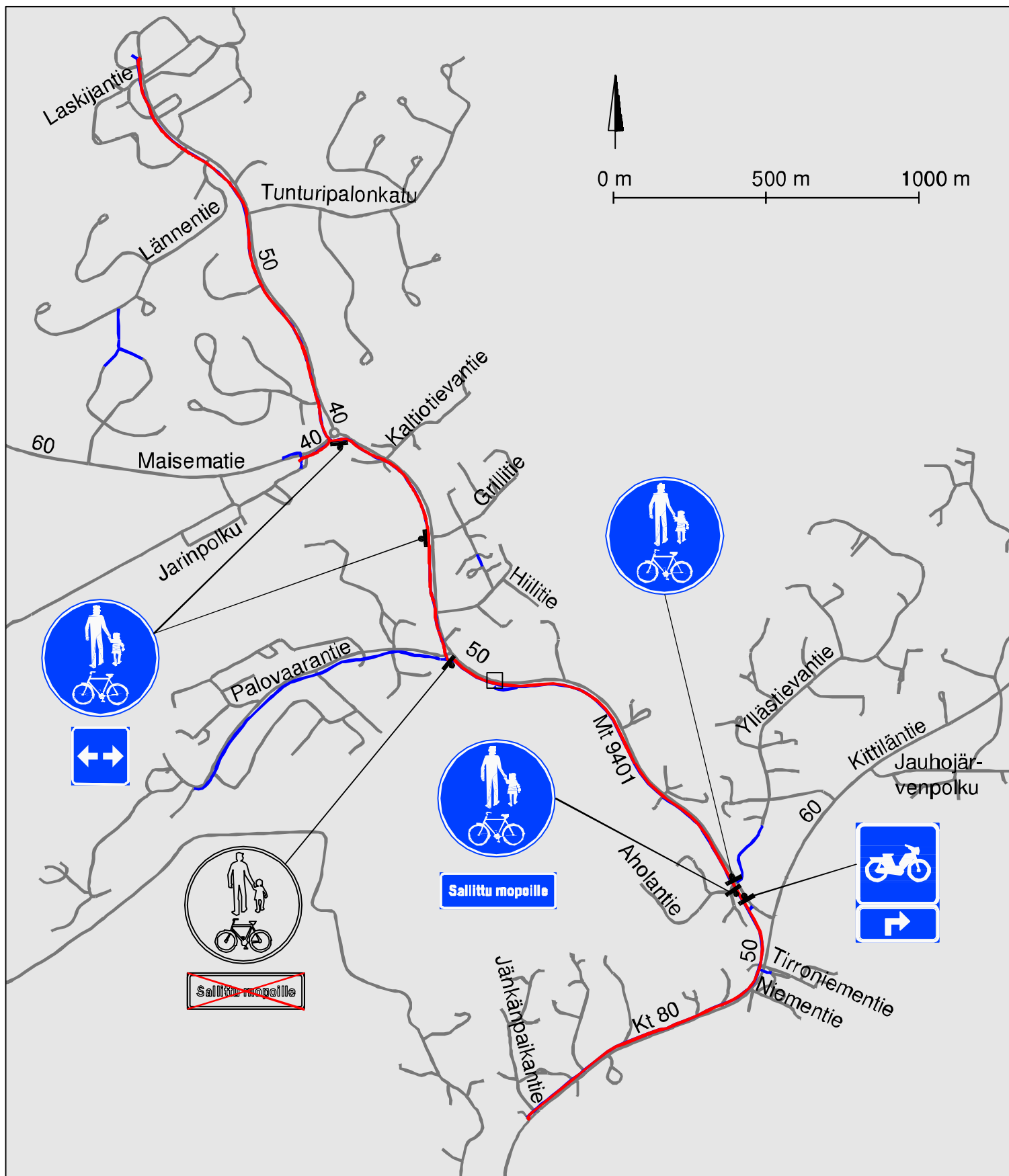
Liite 17




Liikennemerkkimuutokset, Sieppijärvi  
15.8.2015

Lapin ELY-keskus  
Kolarin kunta

Plana





- Maantien kevyen liikenteen väylä (ELY)
- Muu kevyen liikenteen väylä (Digiroad)
- Nykyinen kevyen liikenteen väylän alikulku
- 40 Nykyinen nopeusrajoitus
-  Lisättävä liikennemerkki / lisäkilpi
-  Nykyinen liikennemerkki
-  Poistettava liikennemerkki / lisäkilpi

## Mopuille sallitut reitit kevyen liikenteen väylillä

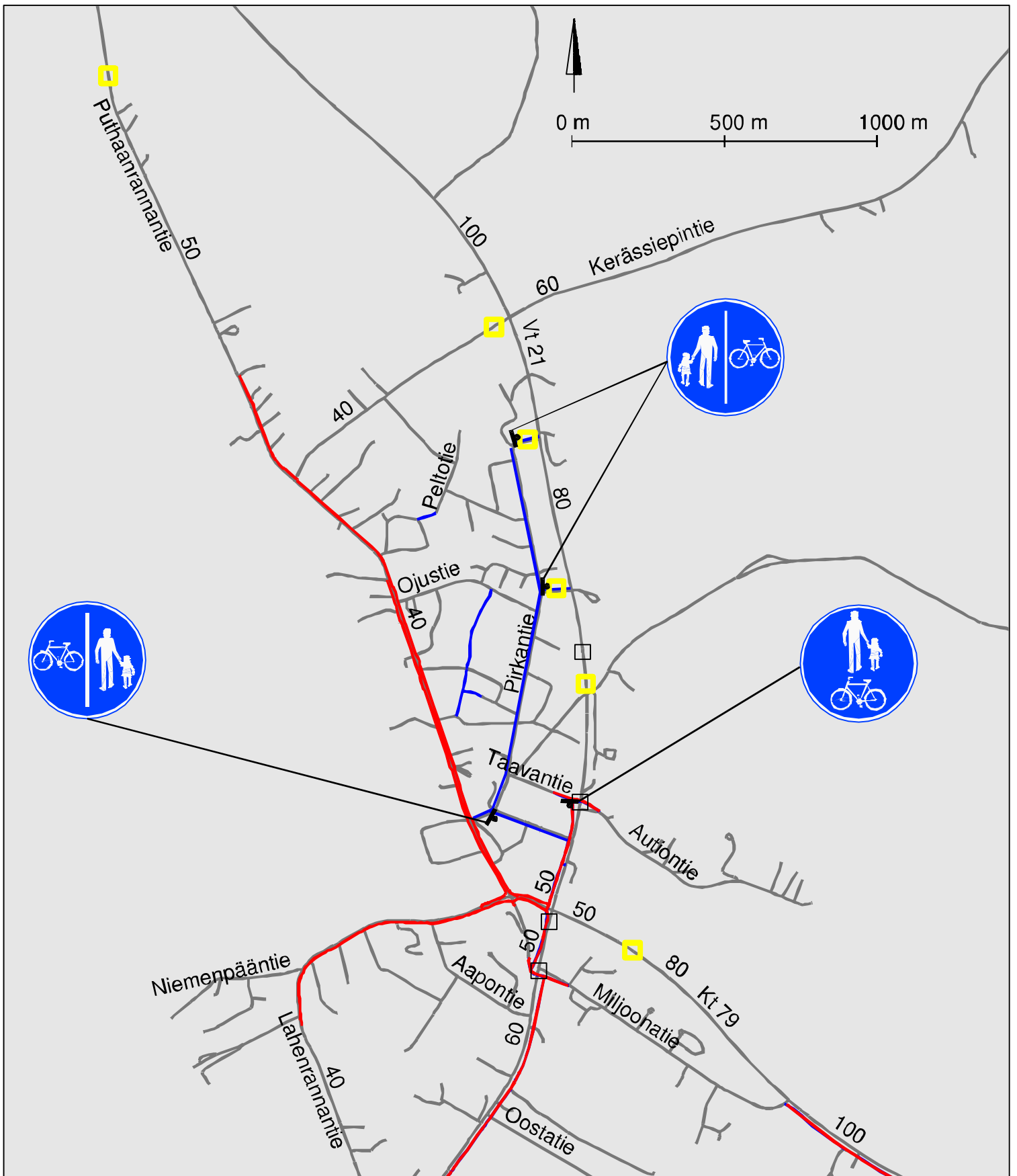
Liite 18


Liikennemerkkimuutokset, Ylläsjärvi  
15.8.2015

Lapin ELY-keskus  
Kolarin kunta

**Planana**





- Maantien kevyen liikenteen väylä (ELY)
- Muu kevyen liikenteen väylä (Digiroad)
- Taajama-merkki
- Nykyinen kevyen liikenteen väylän alikulku
- 40 Nykyinen nopeusrajoitus
-  Lisättävä liikennemerkki / lisäkilpi

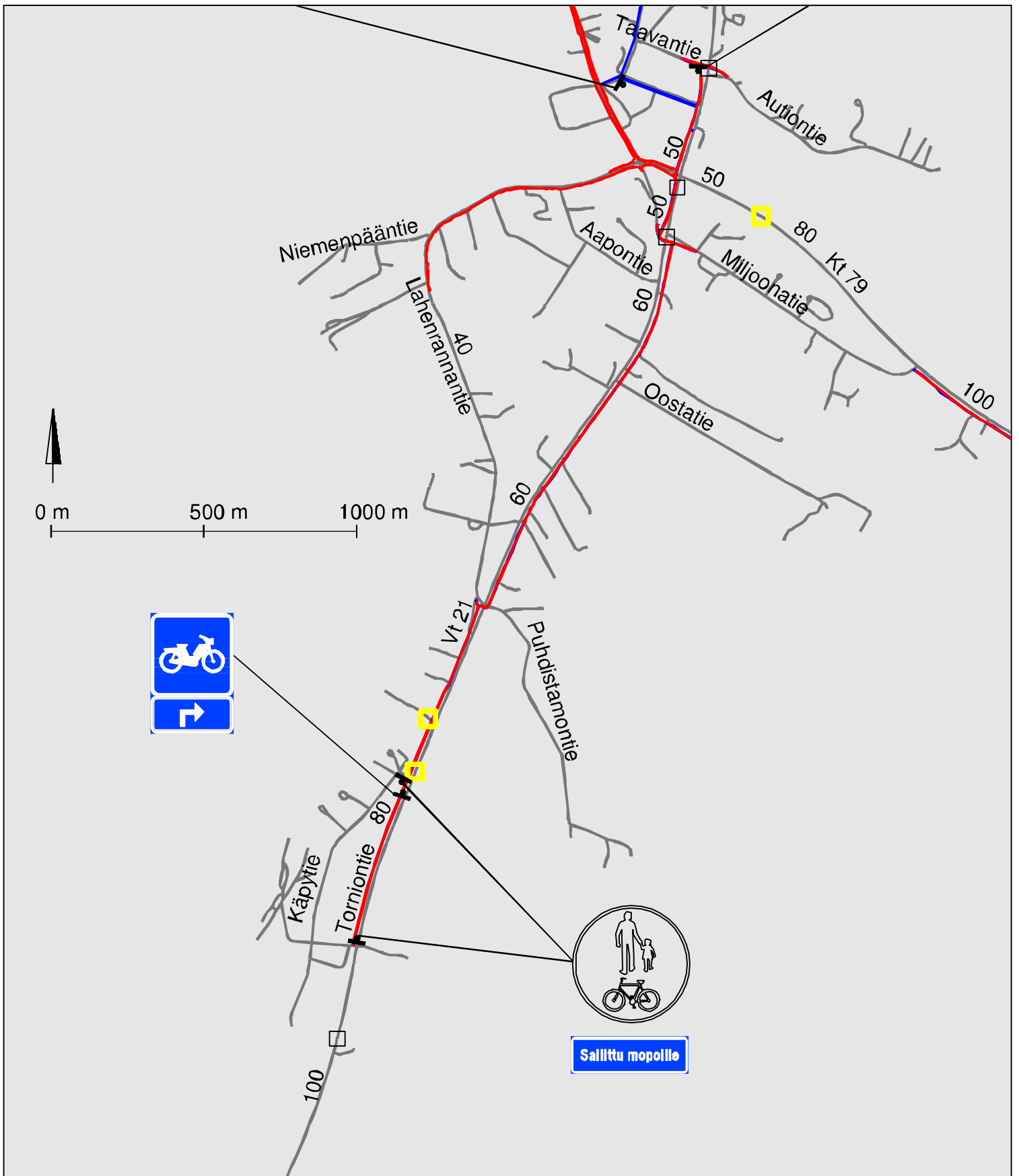
## Mopuille sallitut reitit kevyen liikenteen väylillä



Liite 19

Liikennemerkkimuutokset, Muonion taajama 1/2  
15.8.2015

Lapin ELY-keskus  
Muonion kunta

Plana



- Maantien kevyen liikenteen väylä (ELY)
- Muu kevyen liikenteen väylä (Digiroad)
- Taajama-merkki
- Nykyinen kevyen liikenteen väylän alikulku
- 40 Nykyinen nopeusrajoitus
-  Lisättävä liikennemerkki / lisäkilpi
-  Nykyinen liikennemerkki

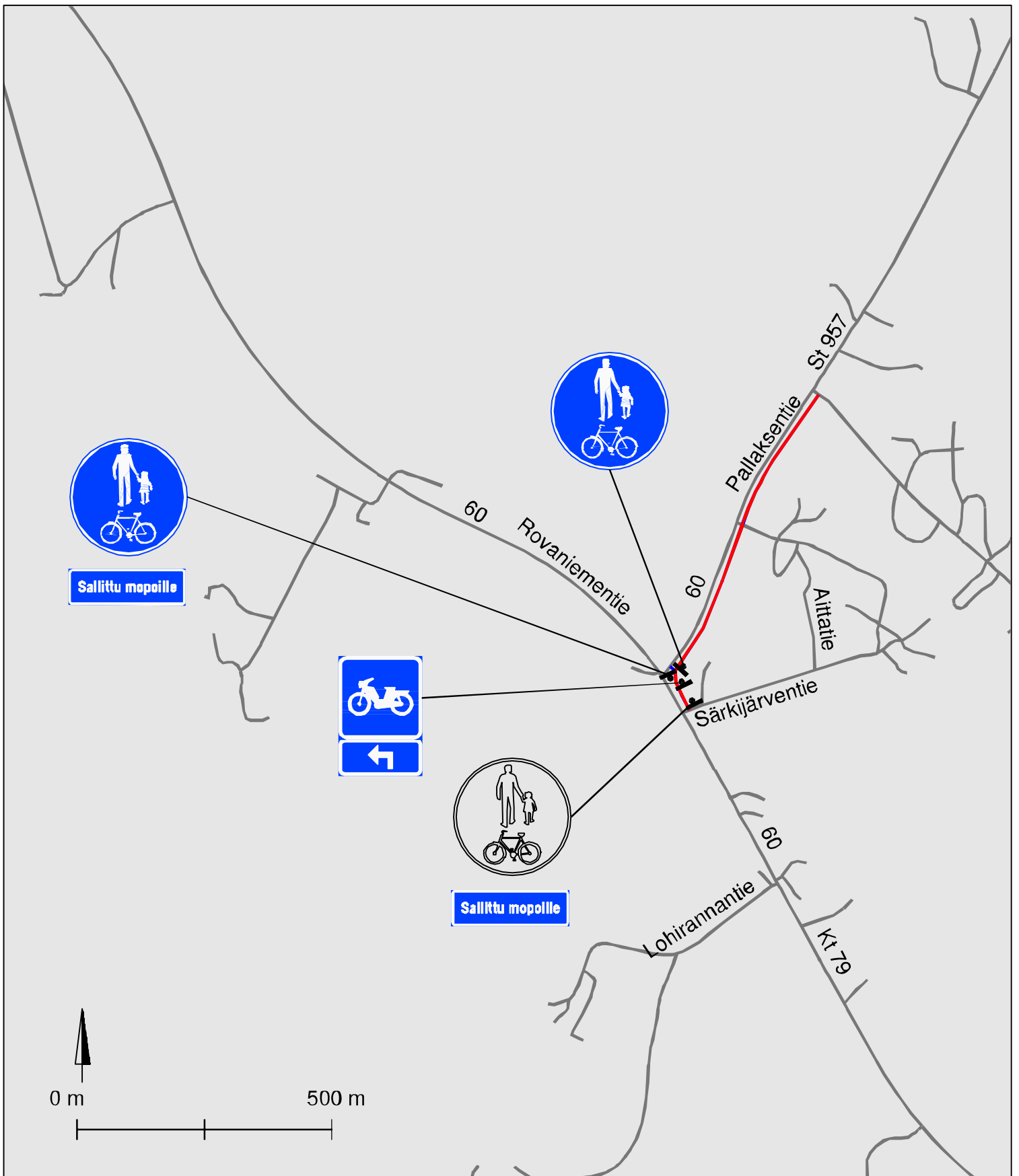
## Mopolle sallitut reitit kevyen liikenteen väylillä



Liite 19

Liikennemerkkimuutokset, Muonion taajama 2/2  
15.8.2015

Lapin ELY-keskus  
Muonion kunta

Plana



- Maantien kevyen liikenteen väylä (ELY)
- Muu kevyen liikenteen väylä (Digiroad)
- 40 Nykyinen nopeusrajoitus
-  Lisättävä liikennemerkki / lisäkilpi
-  Nykyinen liikennemerkki

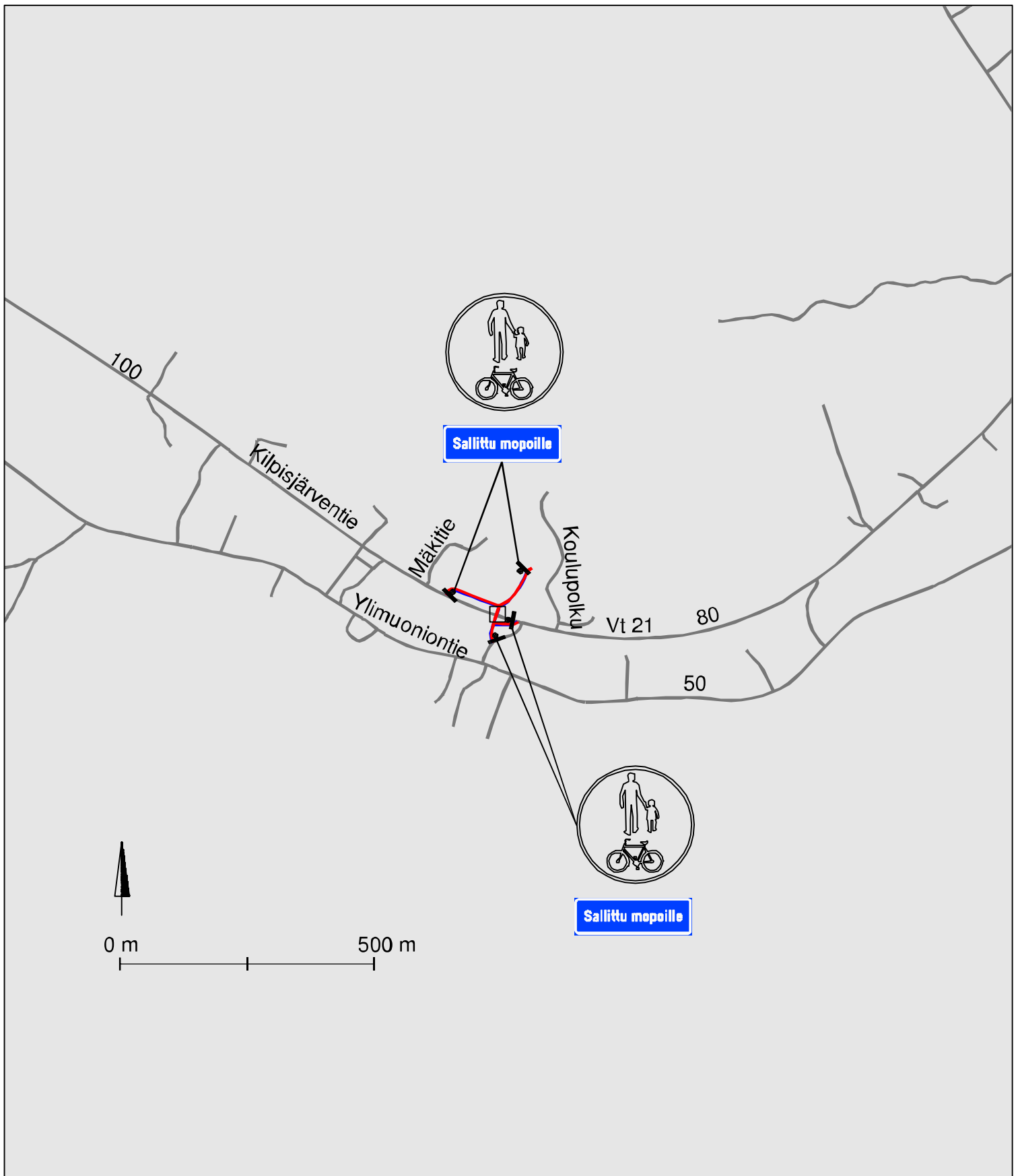
## Mopaille sallitut reitit kevyen liikenteen väylillä



Liite 20

Liikennemerkkimuutokset, Särkijärvi  
15.8.2015

Lapin ELY-keskus  
Muonion kunta

Plana



- Maantien kevyen liikenteen väylä (ELY)
- Muu kevyen liikenteen väylä (Digiroad)
- Nykyinen kevyen liikenteen väylän alikulku
- 40 Nykyinen nopeusrajoitus
-  Lisättävä liikennemerkki / lisäkilpi
-  Nykyinen liikennemerkki

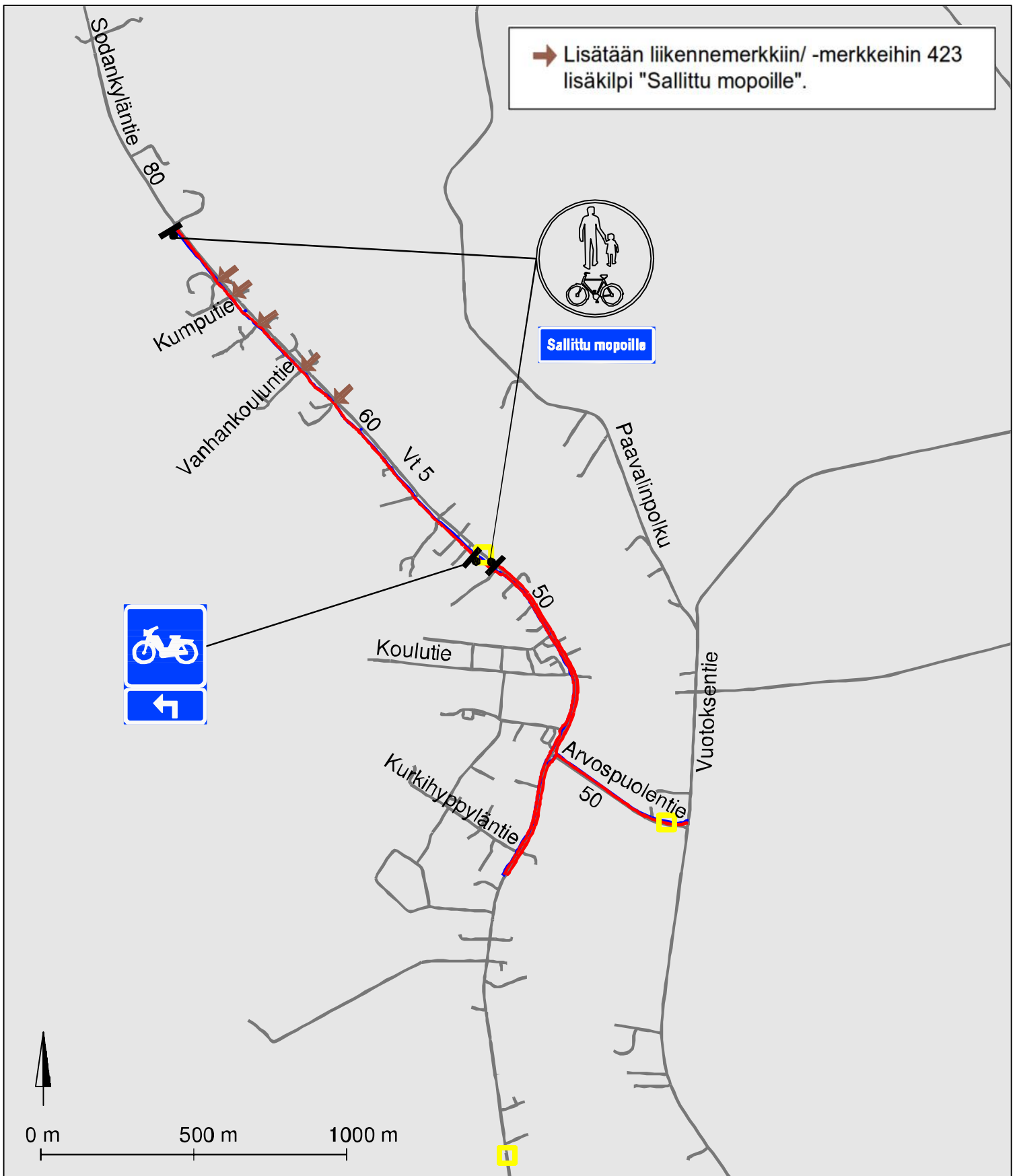
## Mopoille sallitut reitit kevyen liikenteen väylillä

Liite 21

Liikennemerkkimuutokset, Ylimuonio  
15.8.2015

Lapin ELY-keskus  
Muonion kunta

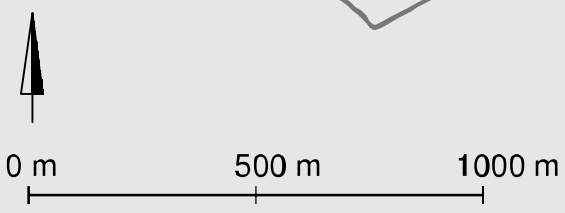
Plana





➔ Lisätään liikennemerkkiin/ -merkkeihin 423 lisäkilpi "Sallittu mopoille".



Sallittu mopoille



- Maantien kevyen liikenteen väylä (ELY)
- Muu kevyen liikenteen väylä (Digiroad)
- Taajama-merkki
- 40 Nykyinen nopeusrajoitus
-  Lisättävä liikennemerkki / lisäkilpi
-  Nykyinen liikennemerkki

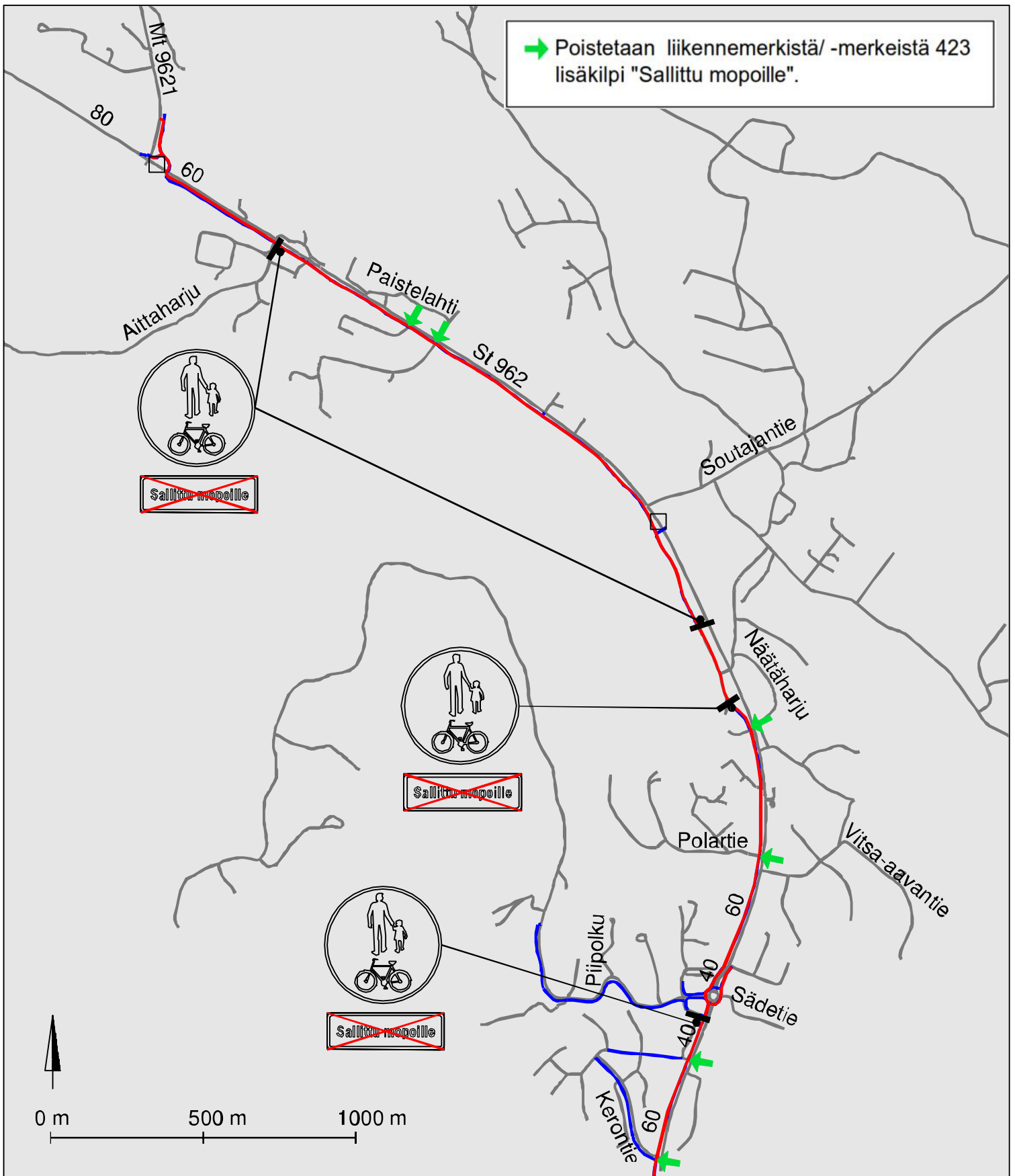
### Mopoille sallitut reitit kevyen liikenteen väylillä

Liite 22



Liikennemerkkimuutokset, Pelkosenniemen taajama 30.4.2015

Lapin ELY-keskus  
Pelkosenniemen kunta





➔ Poistetaan liikennemerkeistä/ -merkeistä 423 lisäkilpi "Sallittu mopaille".

- Maantien kevyen liikenteen väylä (ELY)
- Muu kevyen liikenteen väylä (Digiroad)
- Nykyinen kevyen liikenteen väylän alikulku
- 40 Nykyinen nopeusrajoitus
-  Nykyinen liikennemerkki
-  Poistettava liikennemerkki / lisäkilpi

### Mopaille sallitut reitit kevyen liikenteen väylillä

Liite 23

Liikennemerkkimuutokset, Pyhätunturi  
30.4.2015

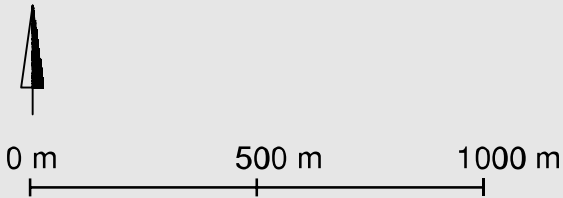
Lapin ELY-keskus  
Pelkosenniemen kunta







→ Lisätään liikennemerkkiin/ -merkkeihin 423  
lisäkilpi "Sallittu mopoille".



Sallittu mopoille



-  Maantien kevyen liikenteen väylä (ELY)
-  Muu kevyen liikenteen väylä (Digiroad)
- 40 Nykyinen nopeusrajoitus
-  Lisättävä liikennemerkki / lisäkilpi
-  Nykyinen liikennemerkki

## Mopoille sallitut reitit kevyen liikenteen väylillä

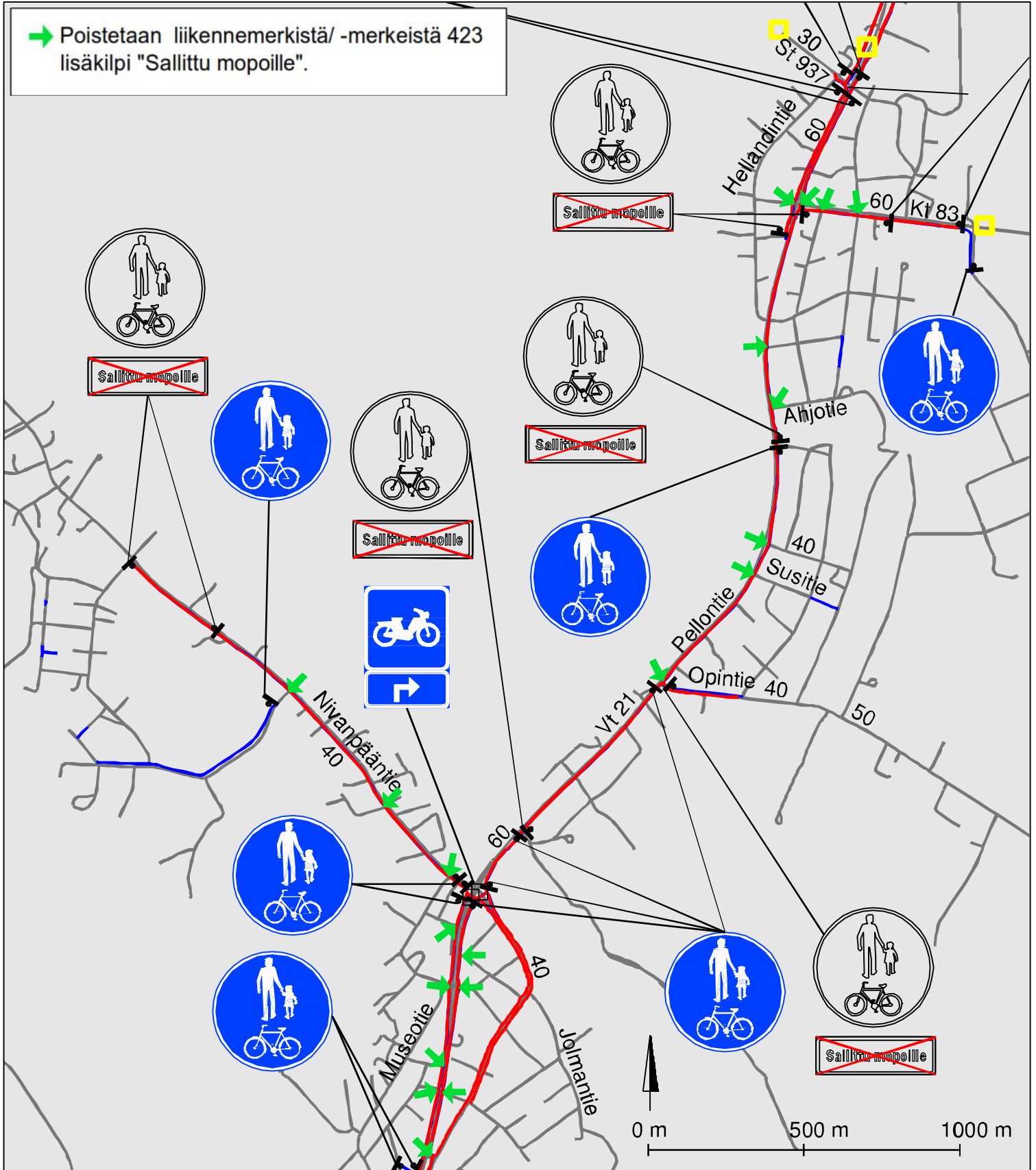
Liite 24




Liikennemerkkimuutokset, Kairala  
30.4.2015

Lapin ELY-keskus  
Pelkosenniemen kunta

Plaana

→ Poistetaan liikennemerkestä/ -merkeistä 423  
lisäkilpi "Sallittu mopoille".



- Maantien kevyen liikenteen väylä (ELY)
- Muu kevyen liikenteen väylä (Digiroad)
- Taajama-merkki
- Nykyinen kevyen liikenteen väylän alikulku
- 40 Nykyinen nopeusrajoitus
-  Lisättävä liikennemerkki / lisäkilpi
-  Nykyinen liikennemerkki
-  Poistettava liikennemerkki / lisäkilpi

Liite 25

### Mopoille sallitut reitit kevyen liikenteen väylillä

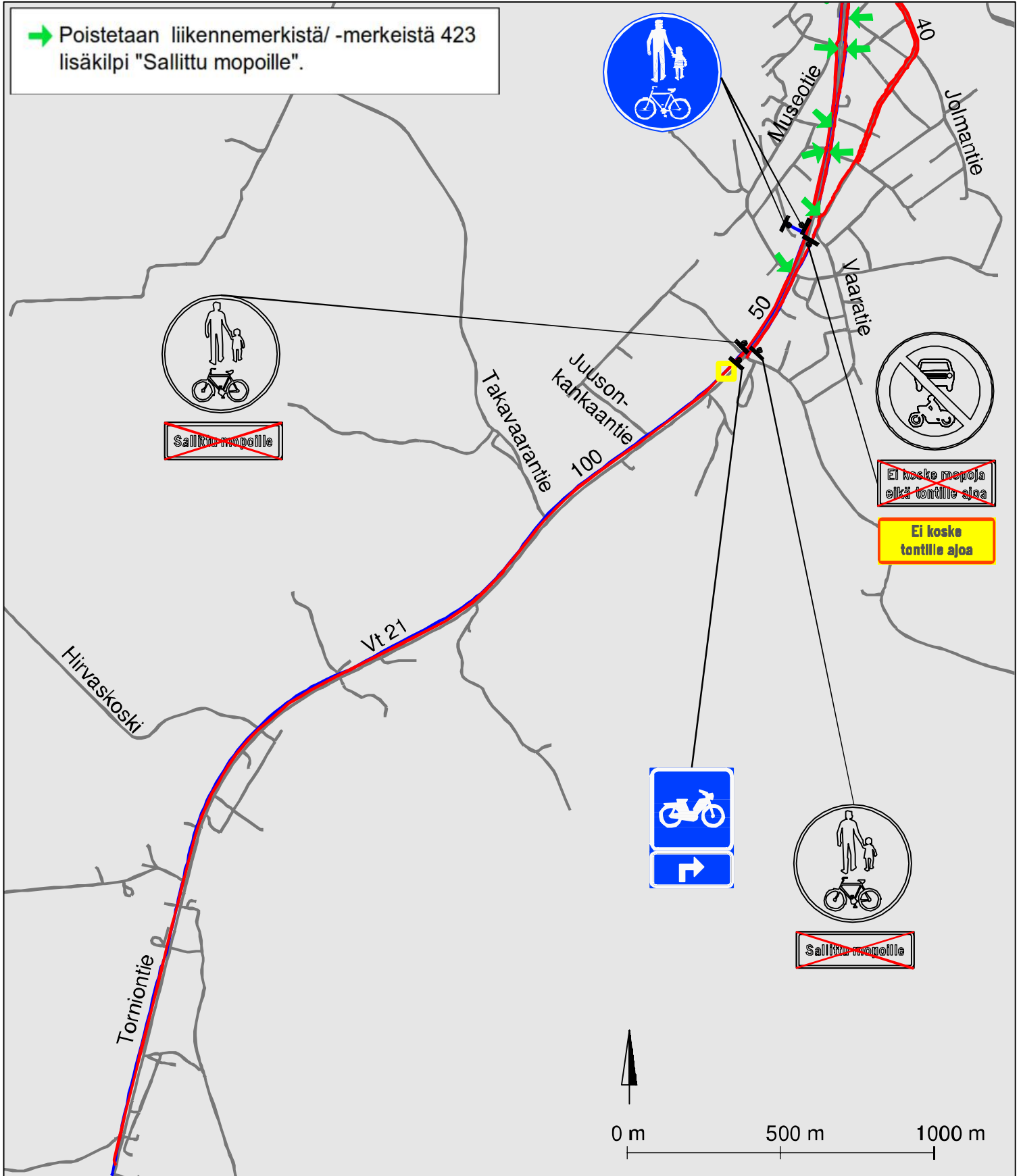
Liikennemerkkimuutokset, Pellon taajama 1/4  
15.8.2015




Lapin ELY-keskus  
Pellon kunta

**Planana**



→ Poistetaan liikennemerkestä/ -merkeistä 423 lisäksi "Sallittu mopoille".



- Maantien kevyen liikenteen väylä (ELY)
- Muu kevyen liikenteen väylä (Digiroad)
- Taajama-merkki
- 40 Nykyinen nopeusrajoitus
-  Lisättävä liikennemerkki / lisäkilpi
-  Nykyinen liikennemerkki
-  Poistettava liikennemerkki / lisäkilpi

## Mopoille sallitut reitit kevyen liikenteen väylillä

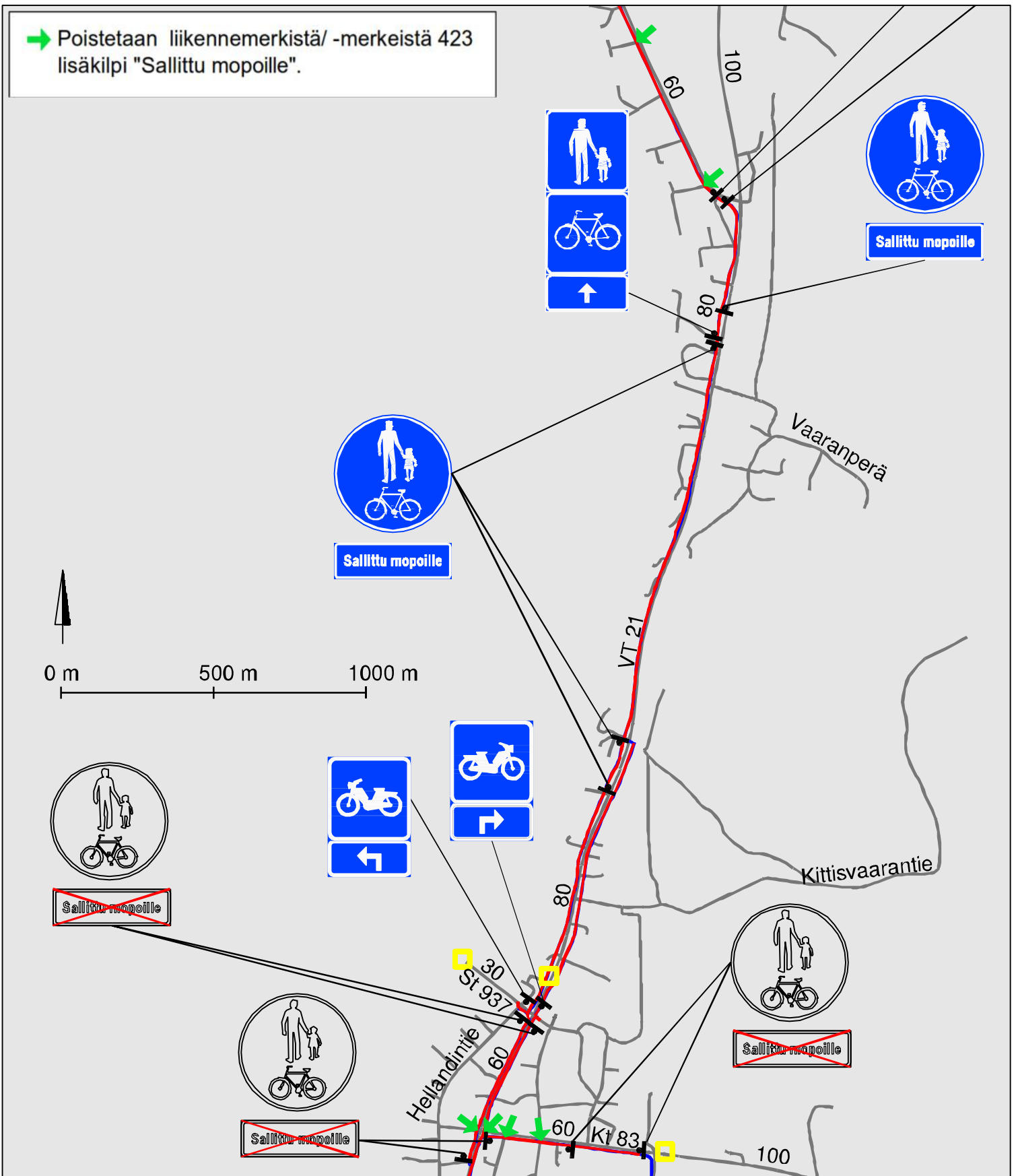
Liite 25




Liikennemerkkimuutokset, Pellon taajama 2/4  
15.8.2015

Lapin ELY-keskus  
Pellon kunta

Planana

➔ Poistetaan liikennemerkestä/ -merkeistä 423 lisäksi "Sallittu mopoille".



- Maantien kevyen liikenteen väylä (ELY)
- Muu kevyen liikenteen väylä (Digiroad)
- Taajama-merkki
- 40 Nykyinen nopeusrajoitus
-  Lisättävä liikennemerkki / lisäkilpi
-  Nykyinen liikennemerkki
-  Poistettava liikennemerkki / lisäkilpi

## Mopoille sallitut reitit kevyen liikenteen väylillä

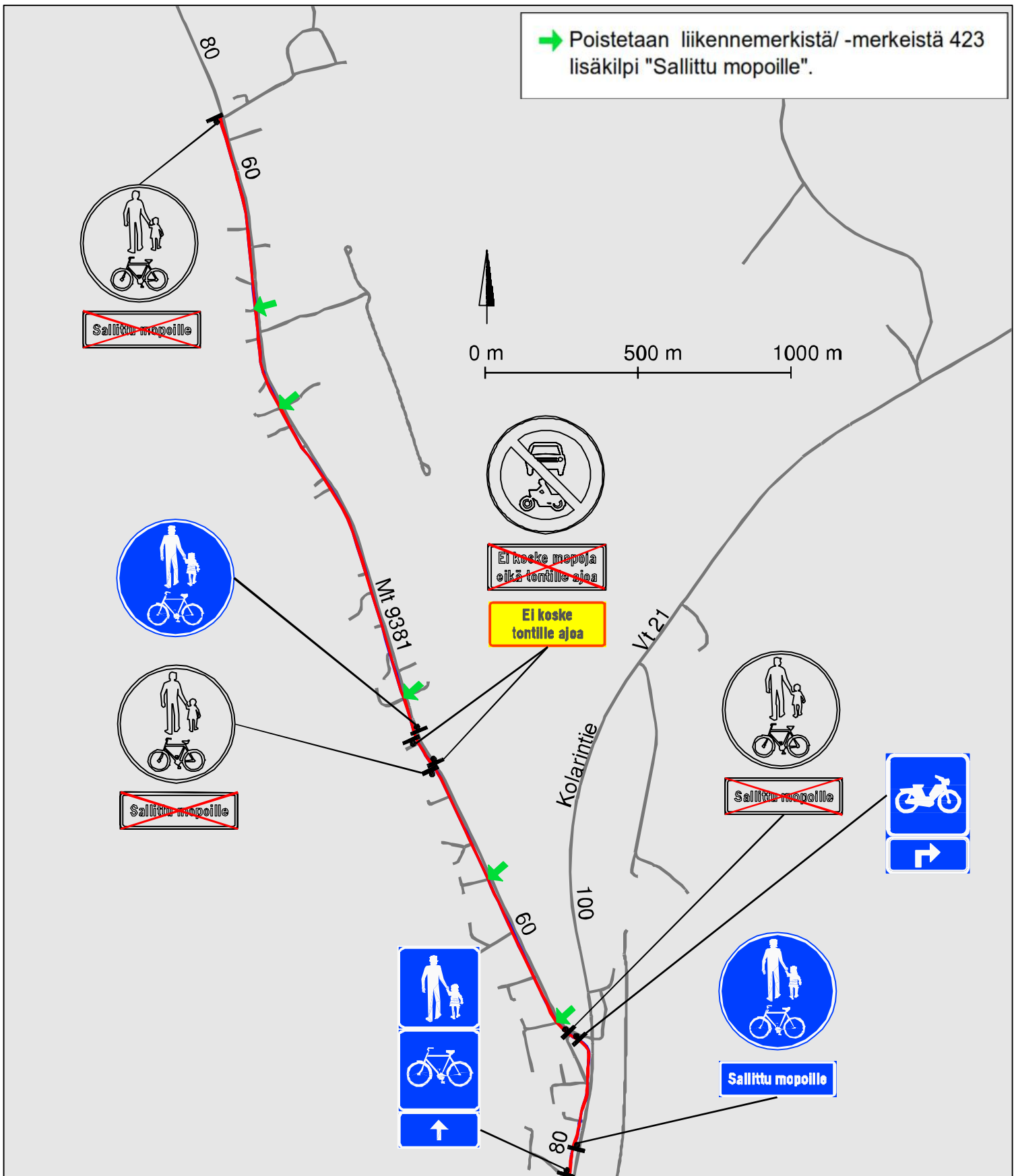
Liite 25






Liikennemerkkimuutokset, Pellon taajama 3/4  
15.8.2015

Lapin ELY-keskus  
Pellon kunta

Planana

➔ Poistetaan liikennemerkeistä / -merkeistä 423 lisäksi "Sallittu mopoille".



-  Maantien kevyen liikenteen väylä (ELY)
-  Muu kevyen liikenteen väylä (Digiroad)
- 40  
 Lisättävä liikennemerkki / lisäkilpi
-  Nykyinen liikennemerkki
-  Poistettava liikennemerkki / lisäkilpi

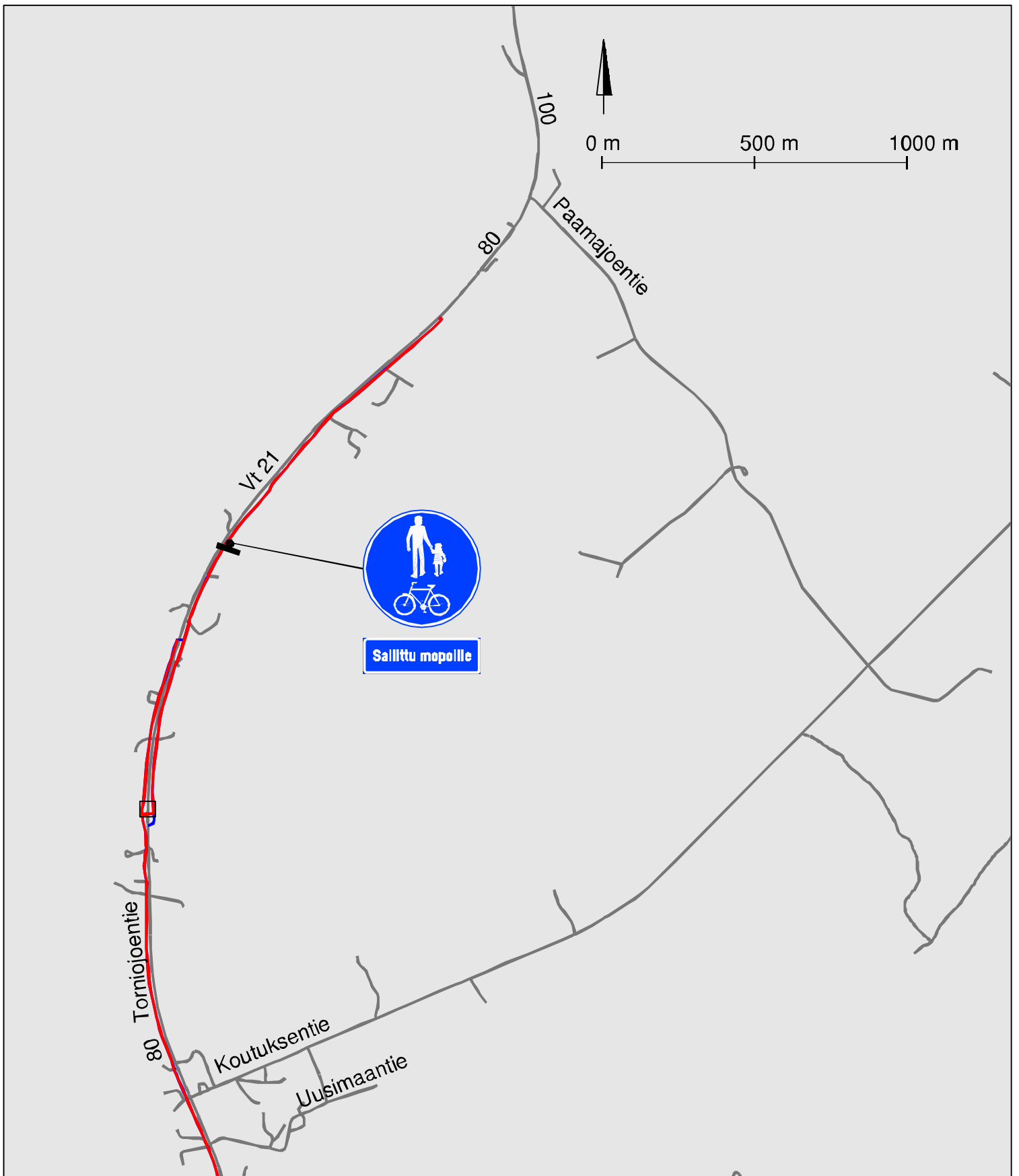
## Mopoille sallitut reitit kevyen liikenteen väylillä


Liite 25

Liikennemerkkimuutokset, Pellon taajama 4/4  
15.8.2015

Lapin ELY-keskus  
Pellon kunta

Plana



- Maantien kevyen liikenteen väylä (ELY)
- Muu kevyen liikenteen väylä (Digiroad)
- Nykyinen kevyen liikenteen väylän alikulku
- 40 Nykyinen nopeusrajoitus
-  Lisättävä liikennemerkki / lisäkilpi

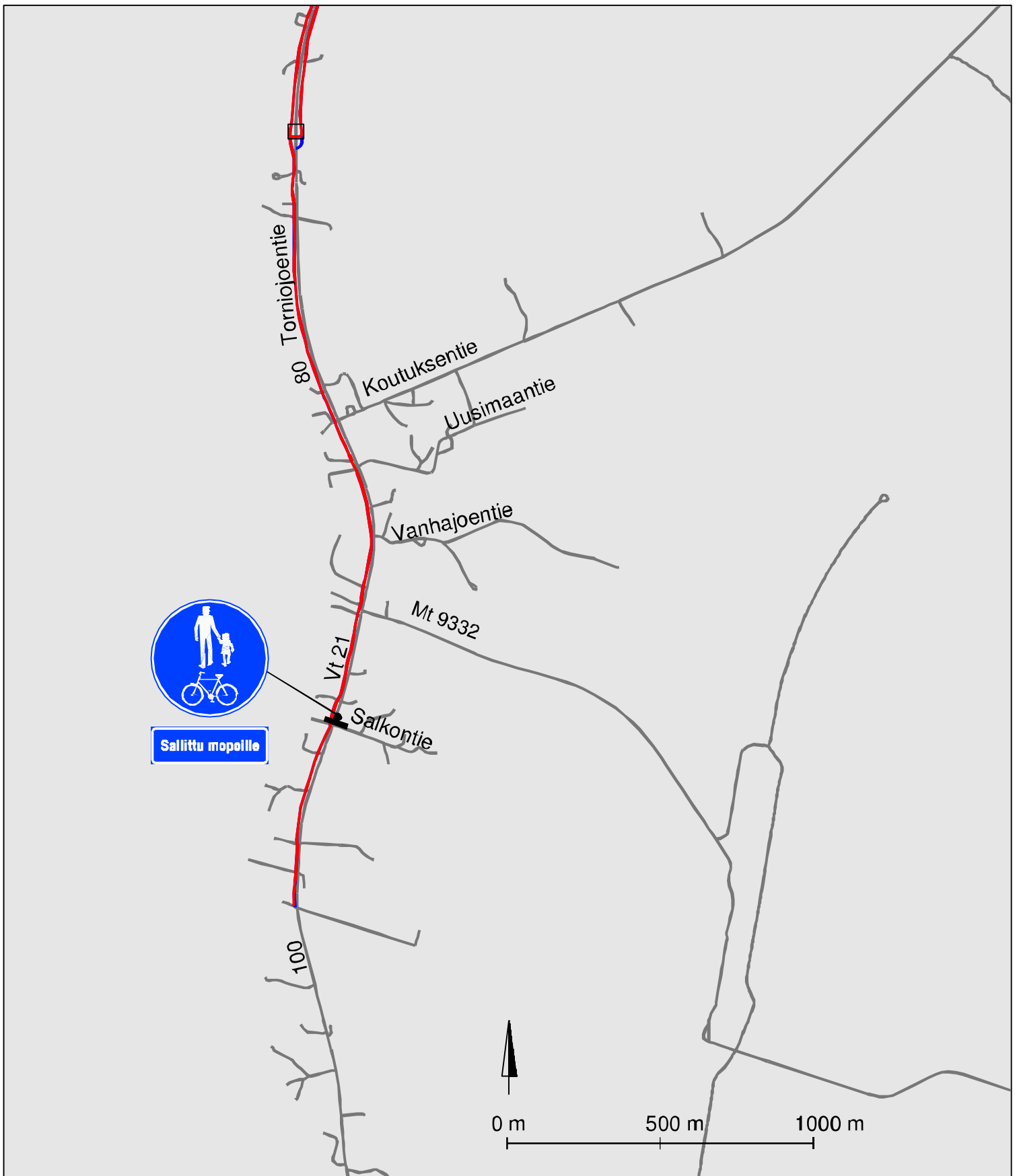
## Mopolle sallitut reitit kevyen liikenteen väylillä


Liite 26

Liikennemerkkimuutokset, Turtola 1/2  
15.8.2015

Lapin ELY-keskus  
Pellon kunta

Plaana



- Maantien kevyen liikenteen väylä (ELY)
- Muu kevyen liikenteen väylä (Digiroad)
- Nykyinen kevyen liikenteen väylän alikulku
- 40 Nykyinen nopeusrajoitus
-  Lisättävä liikennemerkki / lisäkilpi

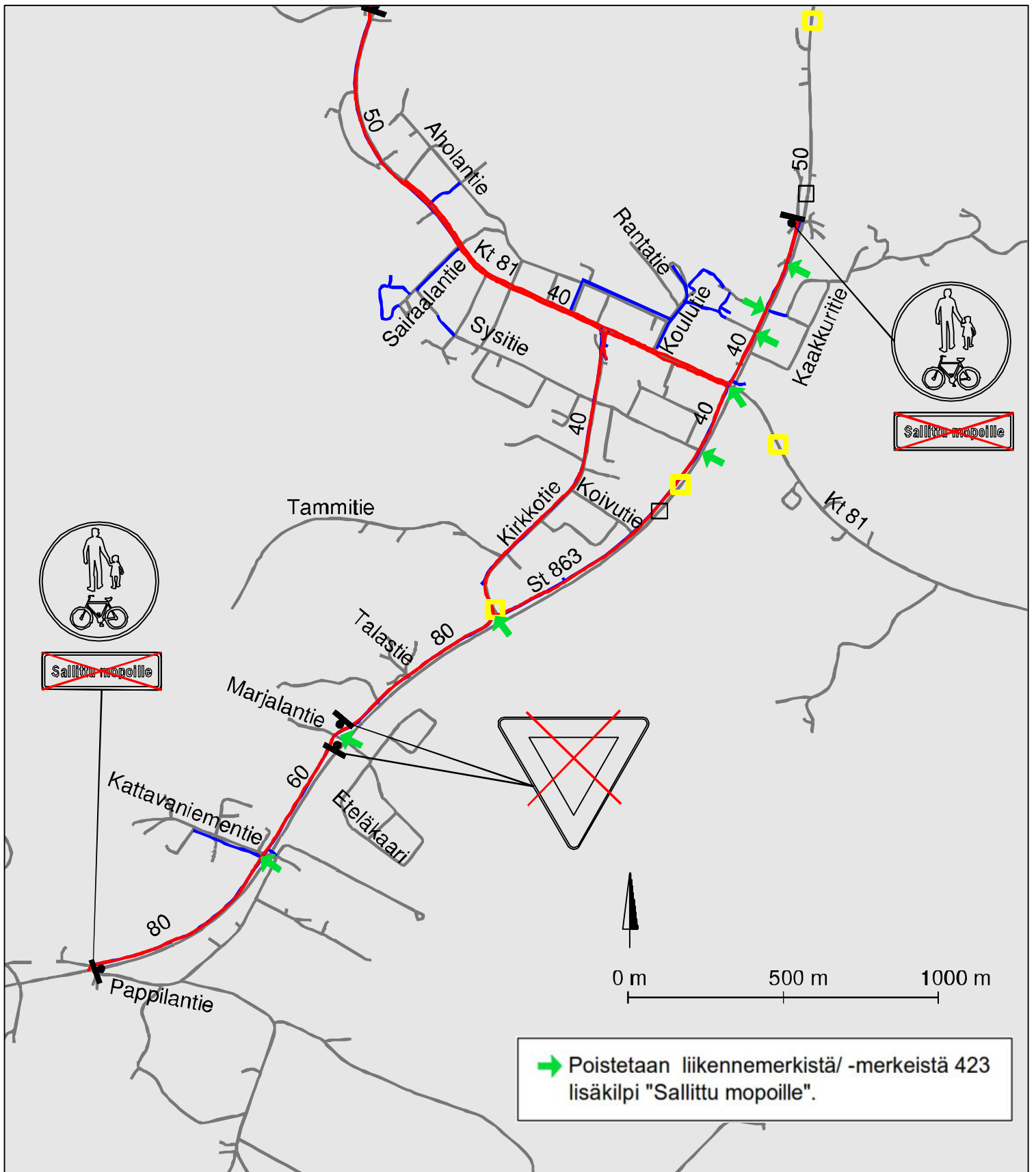
### Mopuille sallitut reitit kevyen liikenteen väylillä

Liite 26

Liikennemerkkimuutokset, Turtola 2/2  
15.8.2015

Lapin ELY-keskus  
Pellon kunta

**Plana**



➔ Poistetaan liikennemerkeistä/ -merkeistä 423 lisäkilpi "Sallittu mopoille".

- Maantien kevyen liikenteen väylä (ELY)
- Muu kevyen liikenteen väylä (Digiroad)
- Taajama-merkki
- Nykyinen kevyen liikenteen väylän alikulku
- 40 Nykyinen nopeusrajoitus
- Nykyinen liikennemerkki
- Poistettava liikennemerkki / lisäkilpi

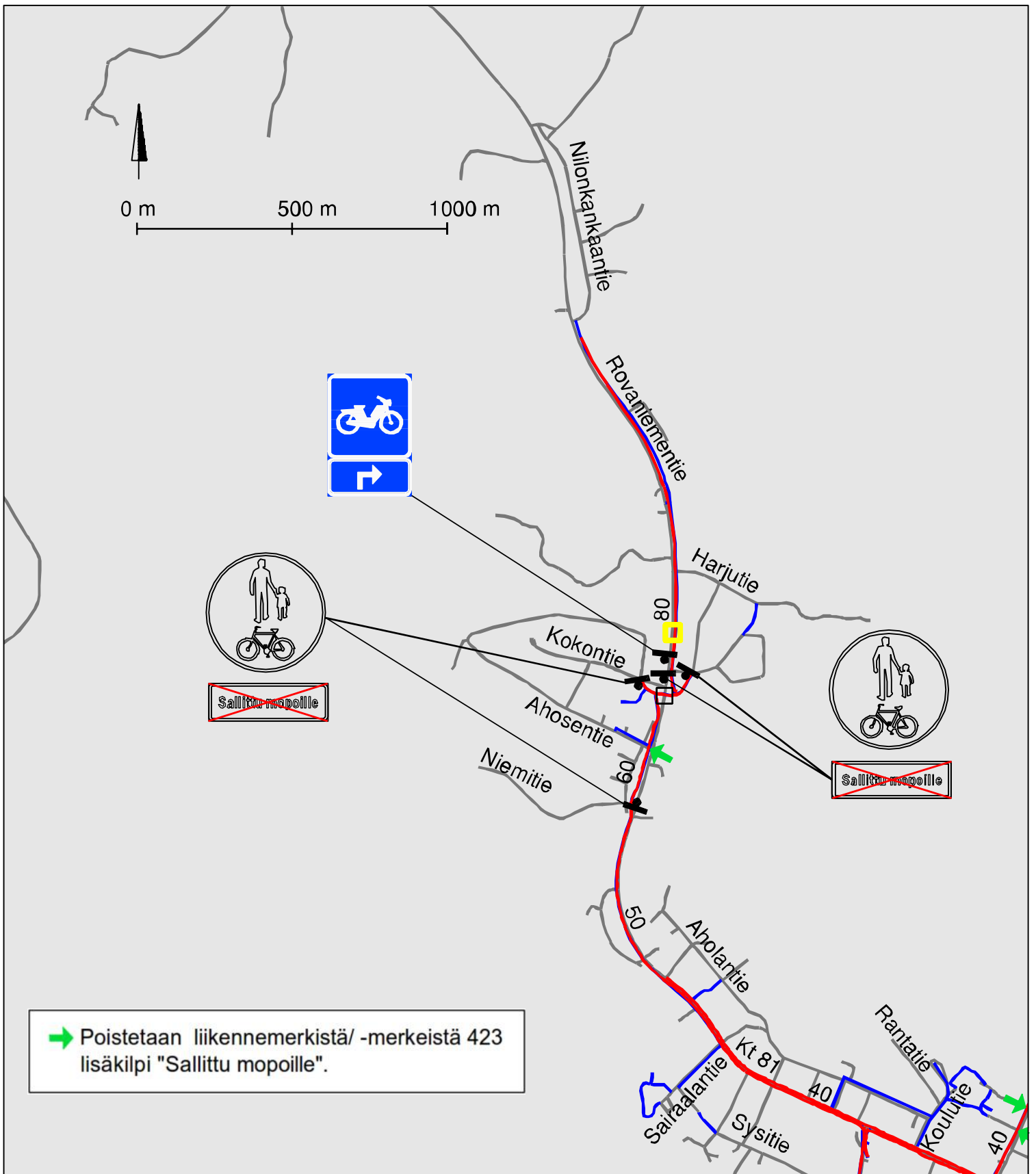
### Mopoille sallitut reitit kevyen liikenteen väylillä

Liite 27




Liikennemerkkimuutokset, Posion taajama 1/2  
30.4.2015

Lapin ELY-keskus  
Posion kunta

**Planana**



➔ Poistetaan liikennemerkestä/ -merkeistä 423 lisäksi "Sallittu mopoille".

- Maantien kevyen liikenteen väylä (ELY)
- Muu kevyen liikenteen väylä (Digiroad)
- Taajama-merkki
- Nykyinen kevyen liikenteen väylän alikulku
- 40 Nykyinen nopeusrajoitus
-  Lisättävä liikennemerkki / lisäkilpi
-  Nykyinen liikennemerkki
-  Poistettava liikennemerkki / lisäkilpi

## Mopoille sallitut reitit kevyen liikenteen väylillä

Liite 27

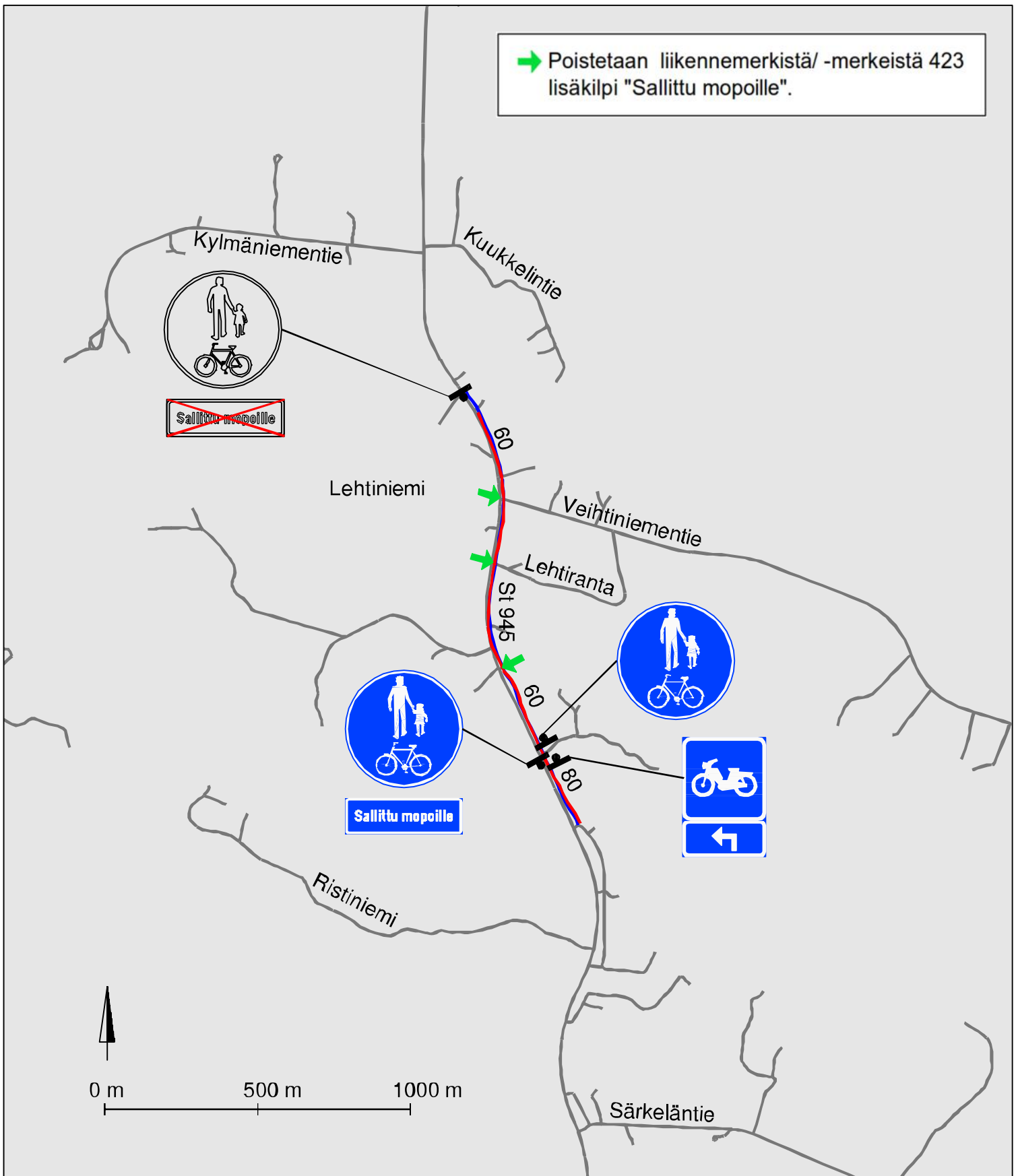
Liikennemerkkimuutokset, Posion taajama 2/2  
30.4.2015






Lapin ELY-keskus  
Posion kunta

Planana



→ Poistetaan liikennemerkestä/ -merkeistä 423  
lisäkilpi "Sallittu mopoille".



-  Maantien kevyen liikenteen väylä (ELY)
-  Muu kevyen liikenteen väylä (Digiroad)
- 40  
 Lisättävä liikennemerkki / lisäkilpi
-  Nykyinen liikennemerkki
-  Poistettava liikennemerkki / lisäkilpi

## Mopoille sallitut reitit kevyen liikenteen väylillä

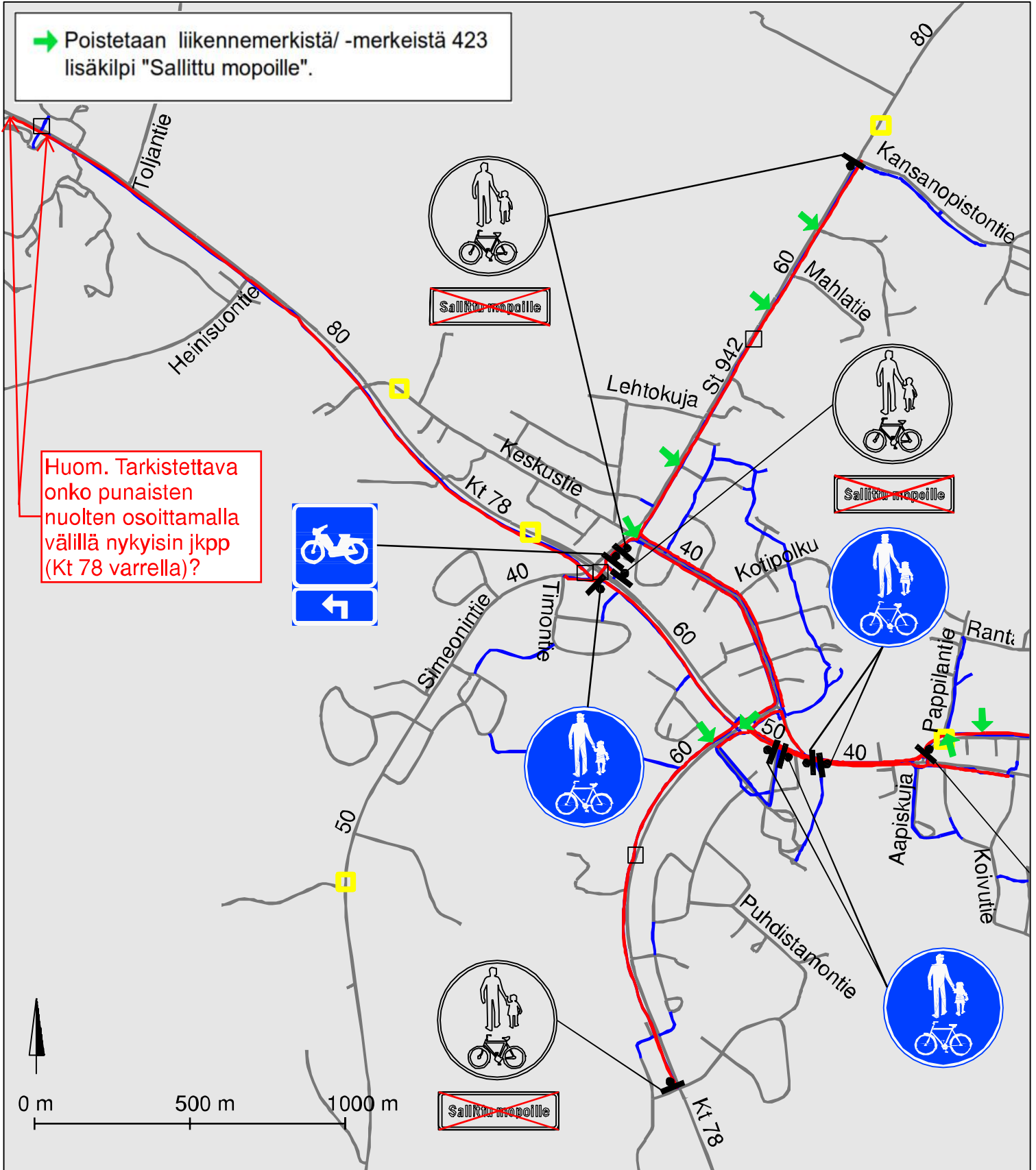
Liite 28

Liikennemerkkimuutokset, Lehtiniemi  
30.4.2015




Lapin ELY-keskus  
Posion kunta

Plana

→ Poistetaan liikennemerkistä/ -merkeistä 423 lisäkilpi "Sallittu mopoille".



Huom. Tarkistettava onko punaisten nuolten osoittamalla välillä nykyisin jkpp (Kt 78 varrella)?

- Maantien kevyen liikenteen väylä (ELY)
- Muu kevyen liikenteen väylä (Digiroad)
- Taajama-merkki
- Nykyinen kevyen liikenteen väylän alikulku
- 40 Nykyinen nopeusrajoitus
-  Lisättävä liikennemerkki / lisäkilpi
-  Nykyinen liikennemerkki
-  Poistettava liikennemerkki / lisäkilpi

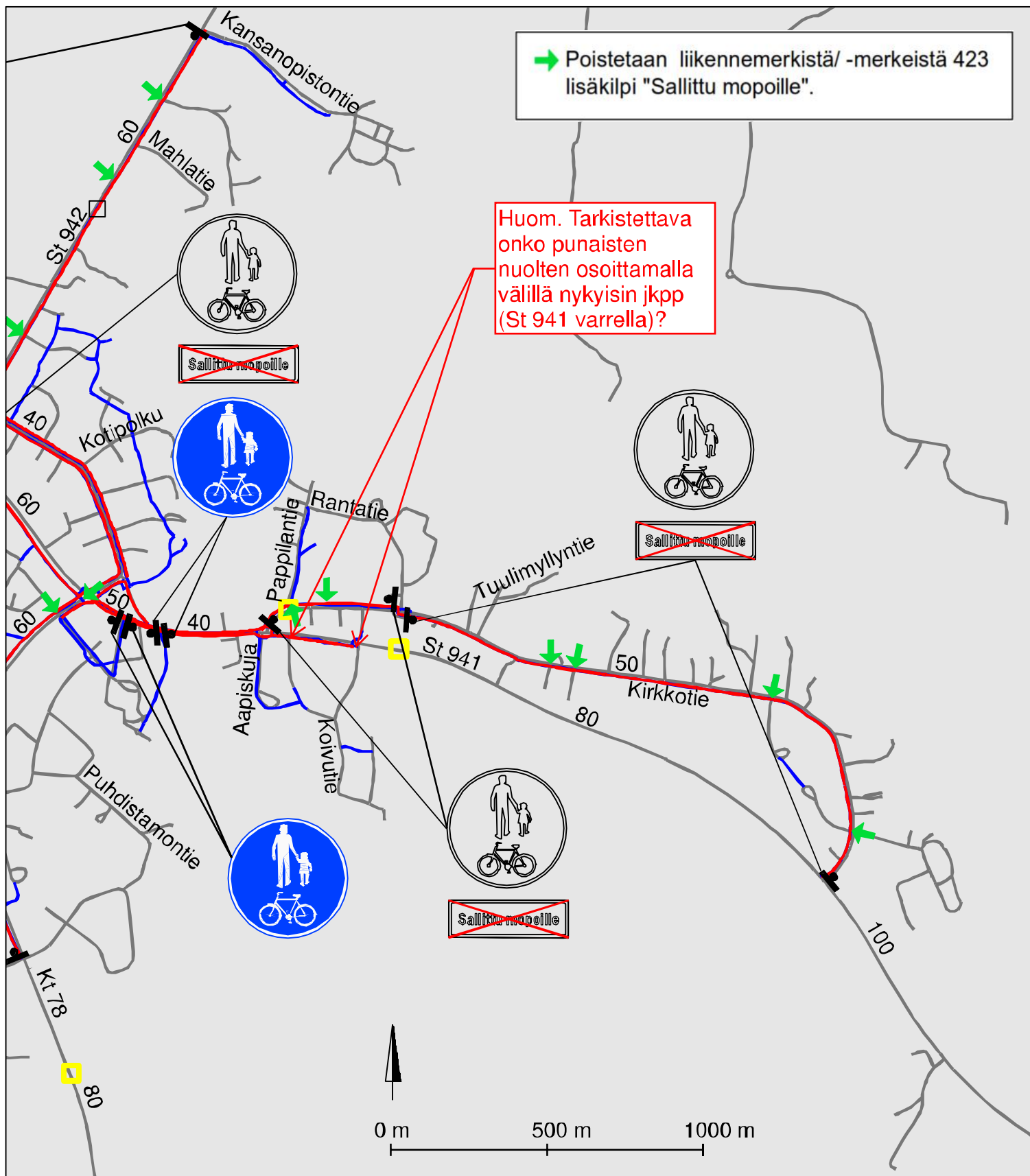
### Mopoille sallitut reitit kevyen liikenteen väylillä

Liite 29

Liikennemerkkimuutokset, Ranuan taajama 1/2 30.4.2015




Lapin ELY-keskus  
Ranuan kunta





➔ Poistetaan liikennemerkestä/ -merkeistä 423 lisäksi "Sallittu mopoille".

Huom. Tarkistettava onko punaisten nuolten osoittamalla välillä nykyisin jkpp (St 941 varrella)?

- Maantien kevyen liikenteen väylä (ELY)
- Muu kevyen liikenteen väylä (Digiroad)
- Taajama-merkki
- Nykyinen kevyen liikenteen väylän alikulku
- 40 Nykyinen nopeusrajoitus
-  Lisättävä liikennemerkki / lisäkilpi
-  Nykyinen liikennemerkki
-  Poistettava liikennemerkki / lisäkilpi

### Mopoille sallitut reitit kevyen liikenteen väylillä

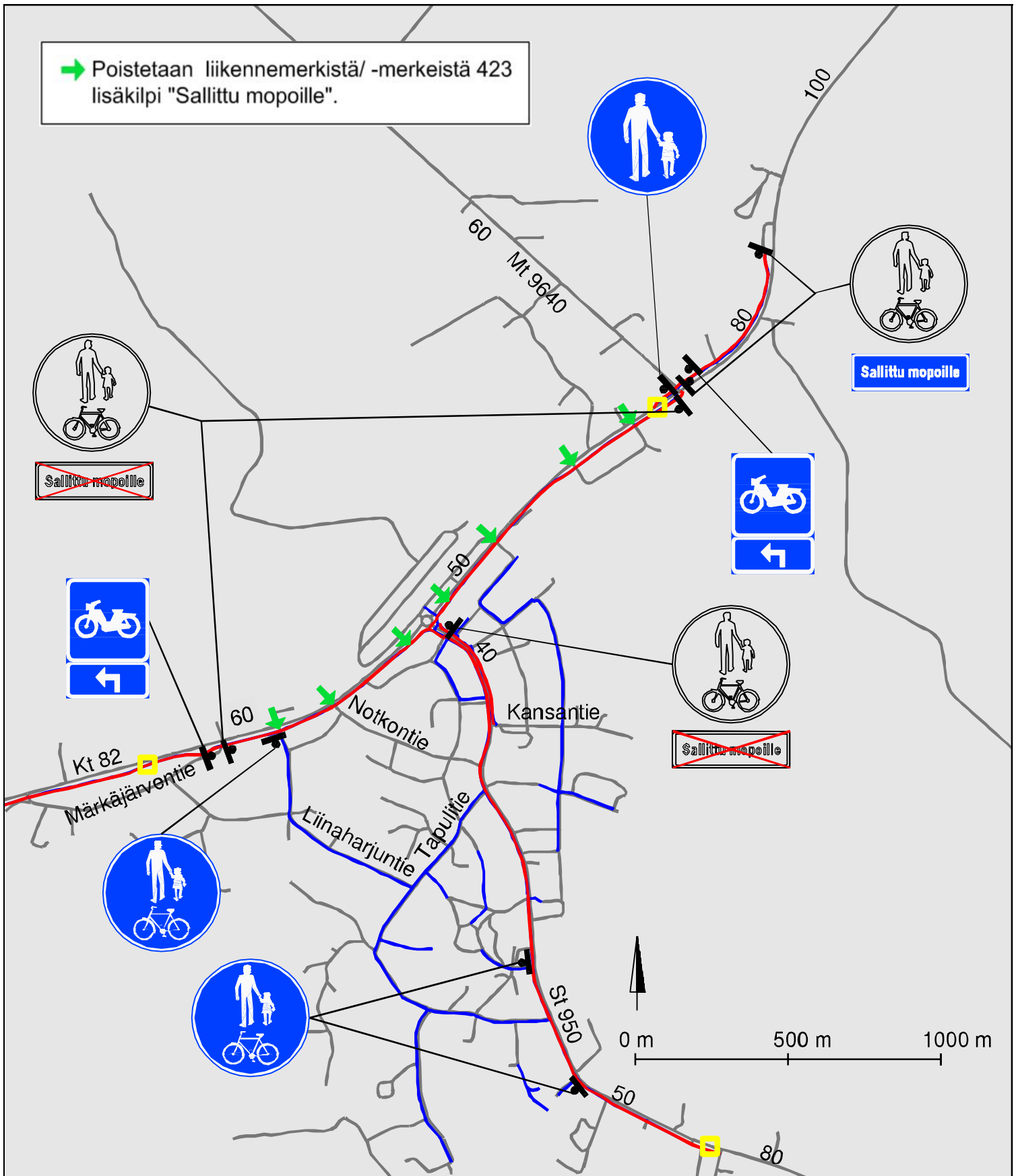
Liite 29




Liikennemerkkimuutokset, Ranuan taajama 2/2  
30.4.2015

Lapin ELY-keskus  
Ranuan kunta



→ Poistetaan liikennemerkeistä / -merkeistä 423  
lisäkilpi "Sallittu mopoille".



- Maantien kevyen liikenteen väylä (ELY)
- Muu kevyen liikenteen väylä (Digiroad)
- Taajama-merkki
- 40 Nykyinen nopeusrajoitus
-  Lisättävä liikennemerkki / lisäkilpi
-  Nykyinen liikennemerkki
-  Poistettava liikennemerkki / lisäkilpi

## Mopoille sallitut reitit kevyen liikenteen väylillä

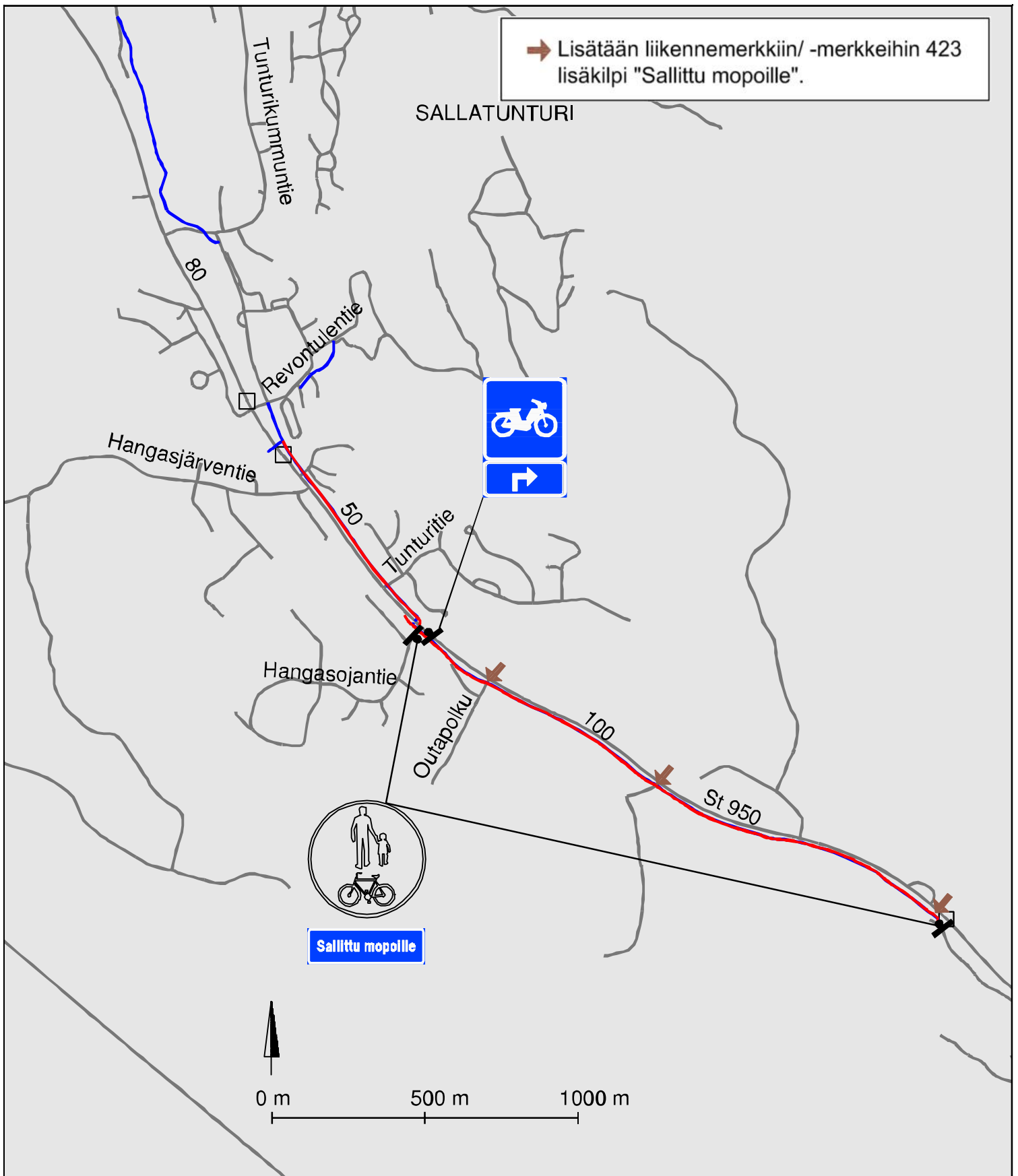
Liite 30



Liikennemerkkimuutokset, Sallan taajama  
30.4.2015

Lapin ELY-keskus  
Sallan kunta

Plana

➔ Lisätään liikennemerkkiin/ -merkkeihin 423  
lisäkilpi "Sallittu mopaille".



- Maantien kevyen liikenteen väylä (ELY)
- Muu kevyen liikenteen väylä (Digiroad)
- Nykyinen kevyen liikenteen väylän alikulku
- 40 Nykyinen nopeusrajoitus
-  Lisättävä liikennemerkki / lisäkilpi
-  Nykyinen liikennemerkki

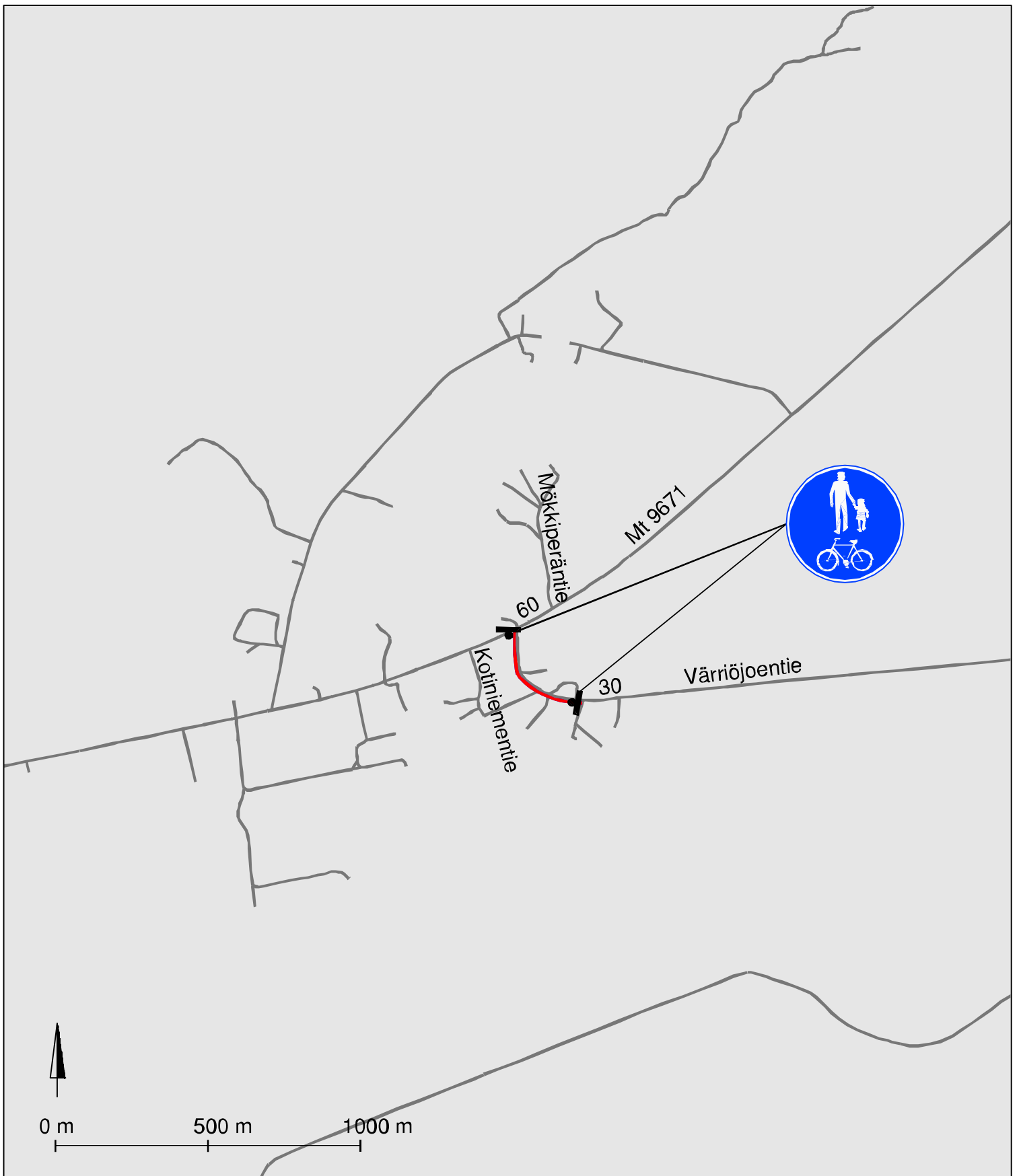
## Mopaille sallitut reitit kevyen liikenteen väylillä


Liite 31

Liikennemerkkimuutokset, Sallatunturi  
30.4.2015

Lapin ELY-keskus  
Sallan kunta

Plana



- Maantien kevyen liikenteen väylä (ELY)
- Muu kevyen liikenteen väylä (Digiroad)
- 40 Nykyinen nopeusrajoitus
-  Lisättävä liikennemerkki / lisäkilpi

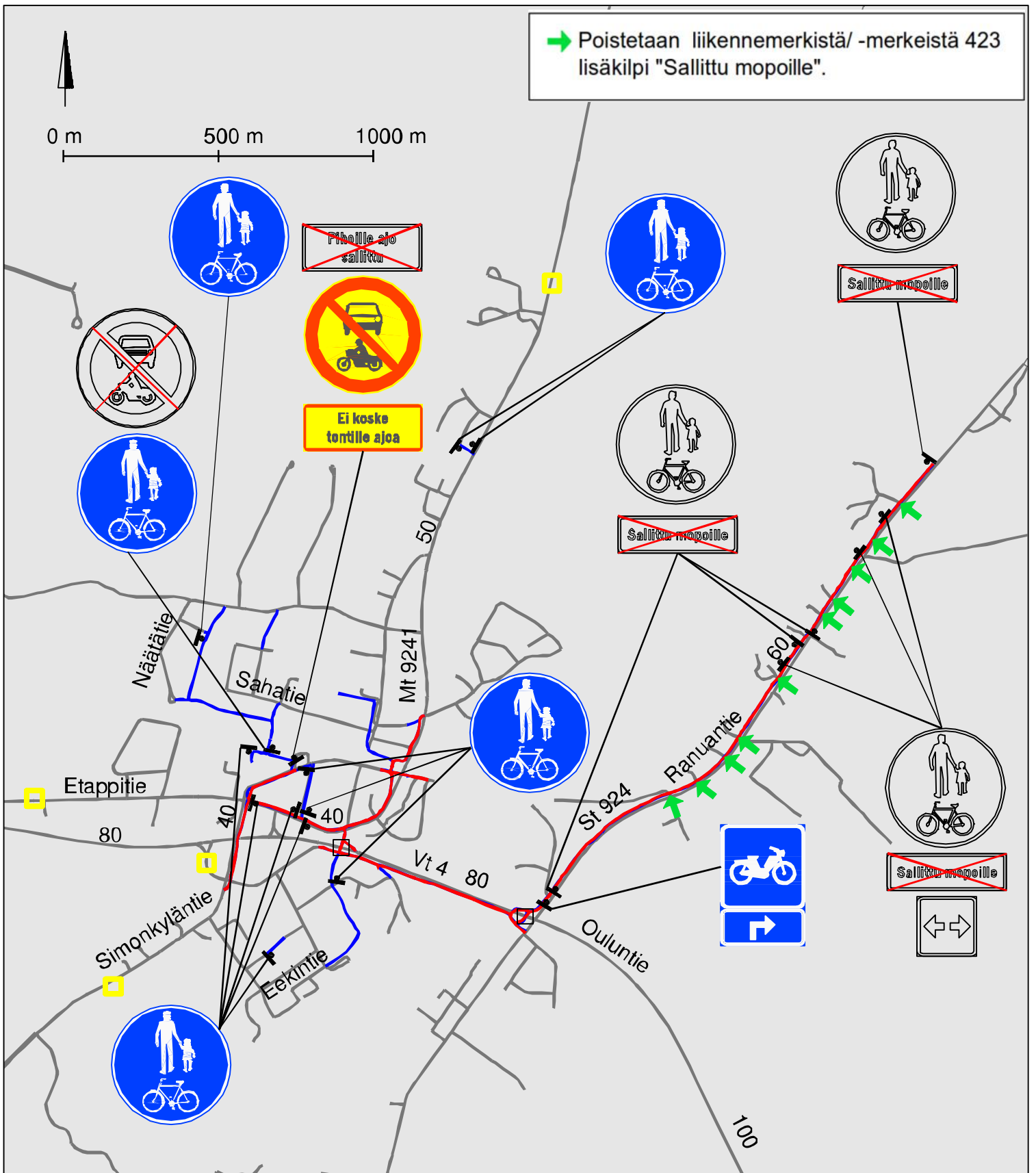
## Mopuille sallitut reitit kevyen liikenteen väylillä

Liite 32

Liikennemerkkimuutokset, Martti  
30.4.2015

Lapin ELY-keskus  
Savukosken kunta

Plana



### Mopoille sallitut reitit kevyen liikenteen väylillä

Liite 33

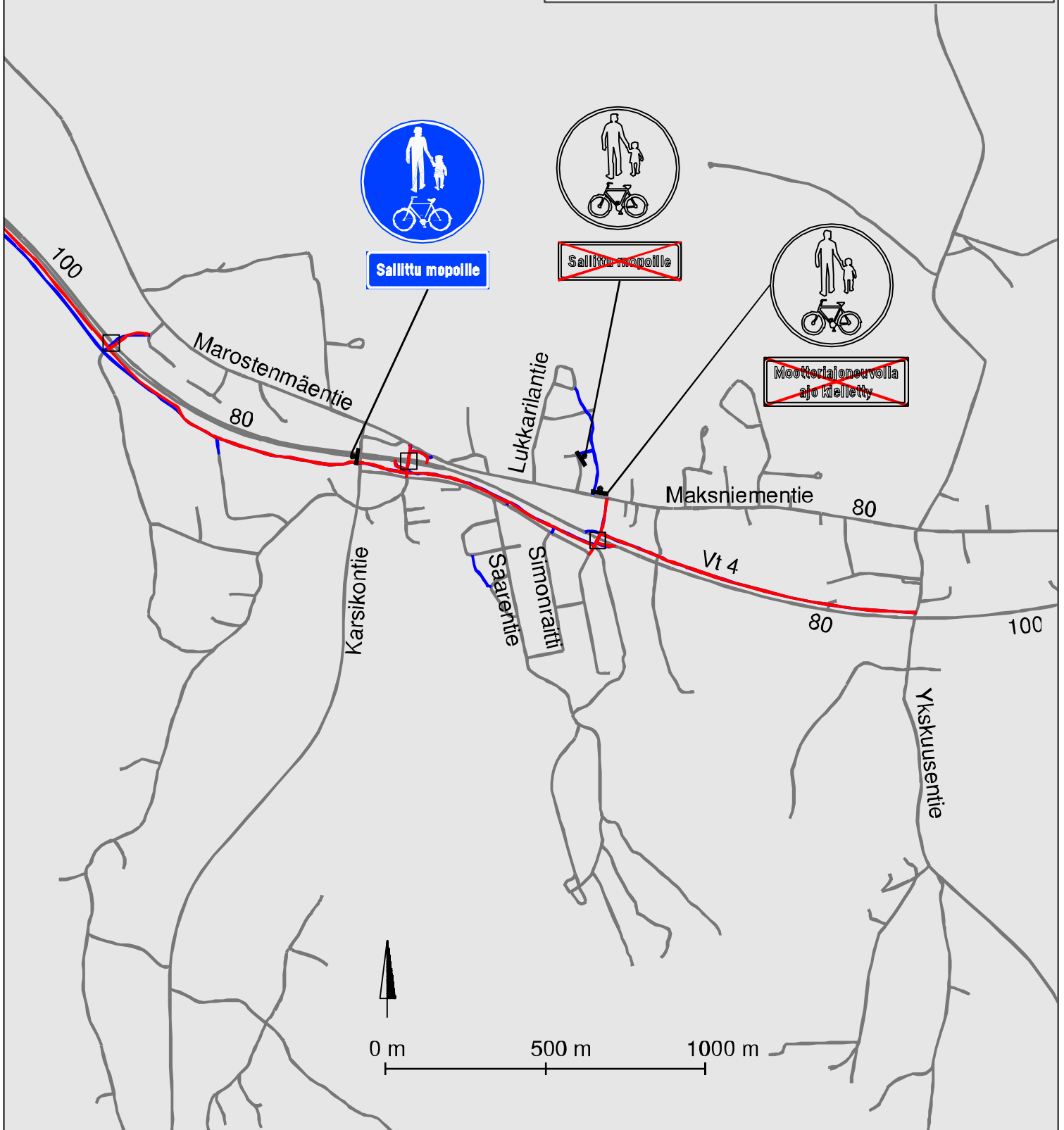
Liikennemerkkimuutokset, Simon taajama  
 15.8.2015







Lapin ELY-keskus  
 Simon kunta

Plana



➔ Poistetaan liikennemerkeistä / -merkeistä 423  
lisäkilpi "Sallittu mopolle".



-  Maantien kevyen liikenteen väylä (ELY)
-  Muu kevyen liikenteen väylä (Digiroad)
-  Nykyinen kevyen liikenteen väylän alikulku
-  Nykyinen nopeusrajoitus
-  Nykyinen liikennemerkki
-  Poistettava liikennemerkki / lisäkilpi

## Mopolle sallitut reitit kevyen liikenteen väylillä

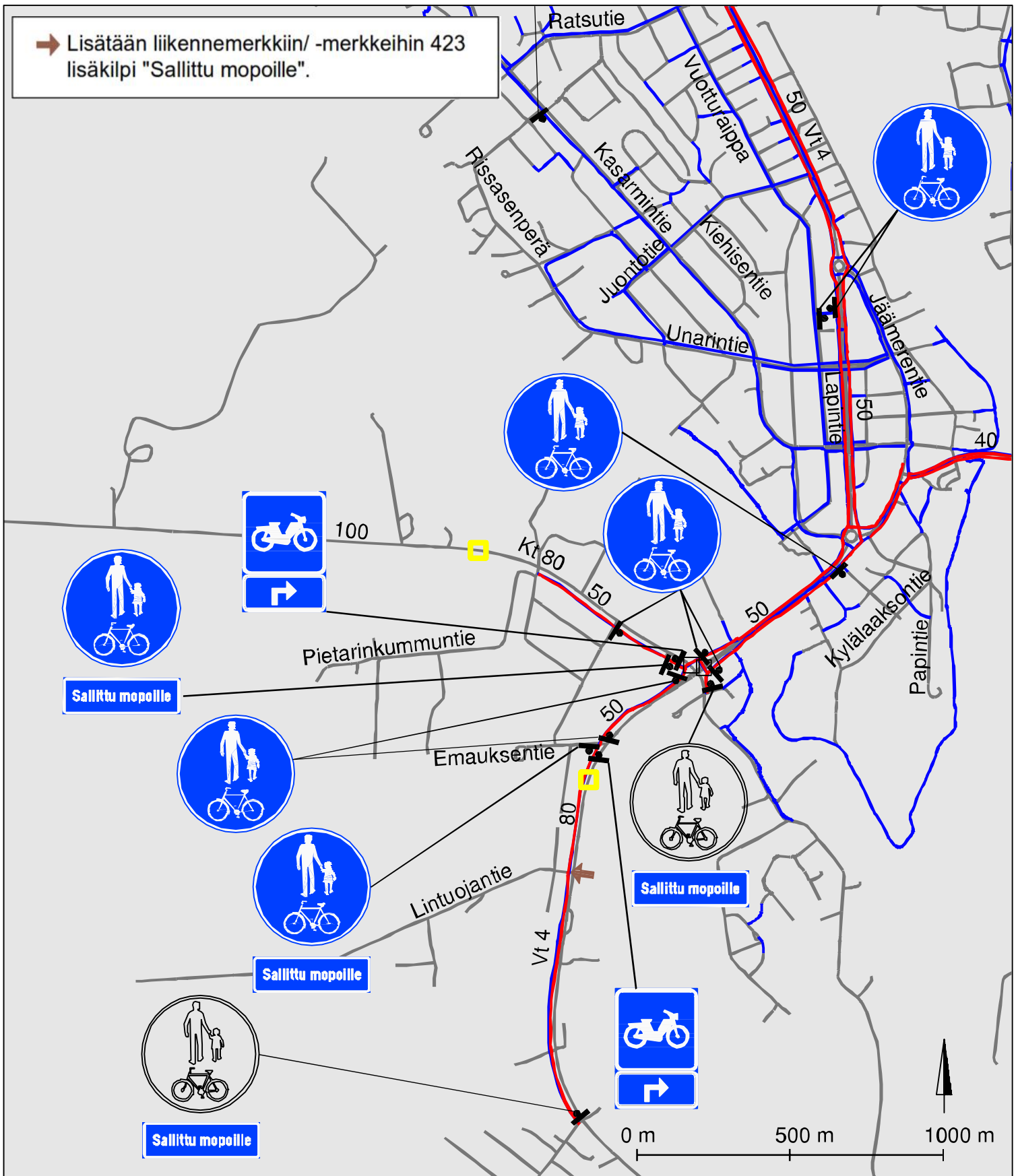
Liite 34



Liikennemerkkimuutokset, Maksniemi  
15.8.2015

Lapin ELY-keskus  
Simon kunta

Planana

➔ Lisätään liikennemerkkiin/ -merkkeihin 423 lisäkilpi "Sallittu mopoille".



- Maantien kevyen liikenteen väylä (ELY)
- Muu kevyen liikenteen väylä (Digiroad)
- Taajama-merkki
- Nykyinen kevyen liikenteen väylän alikulku
- 40 Nykyinen nopeusrajoitus
-  Lisättävä liikennemerkki / lisäkilpi
-  Nykyinen liikennemerkki

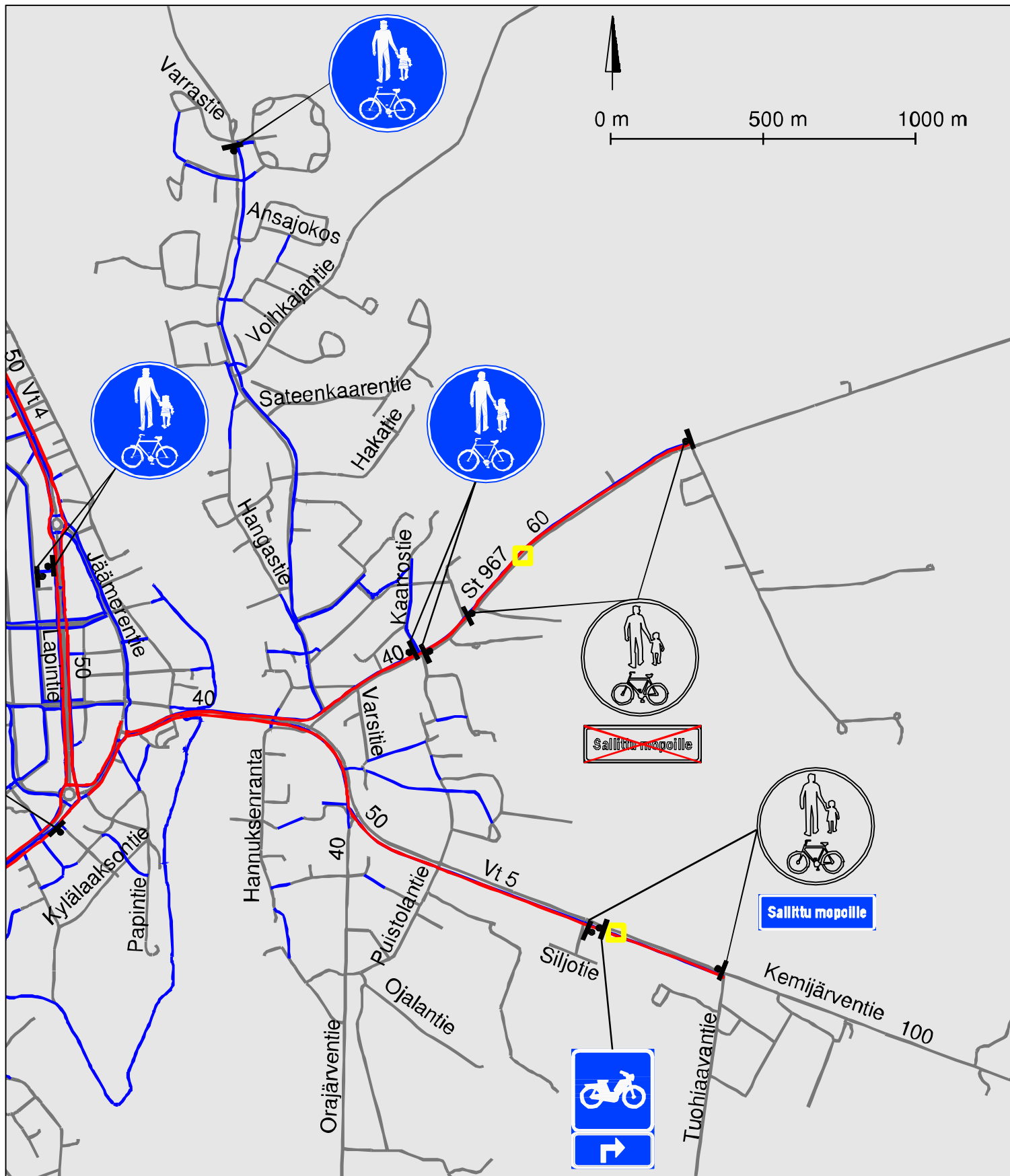
### Mopoille sallitut reitit kevyen liikenteen väylillä








Liite 35

Liikennemerkkimuutokset, Sodankylän taajama 1/4  
30.4.2015

Lapin ELY-keskus  
Sodankylän kunta

**Planana**



-  Maantien kevyen liikenteen väylä (ELY)
-  Muu kevyen liikenteen väylä (Digiroad)
-  Taajama-merkki
-  Nykyinen nopeusrajoitus
-  Lisättävä liikennemerkki / lisäkilpi
-  Nykyinen liikennemerkki
-  Poistettava liikennemerkki / lisäkilpi

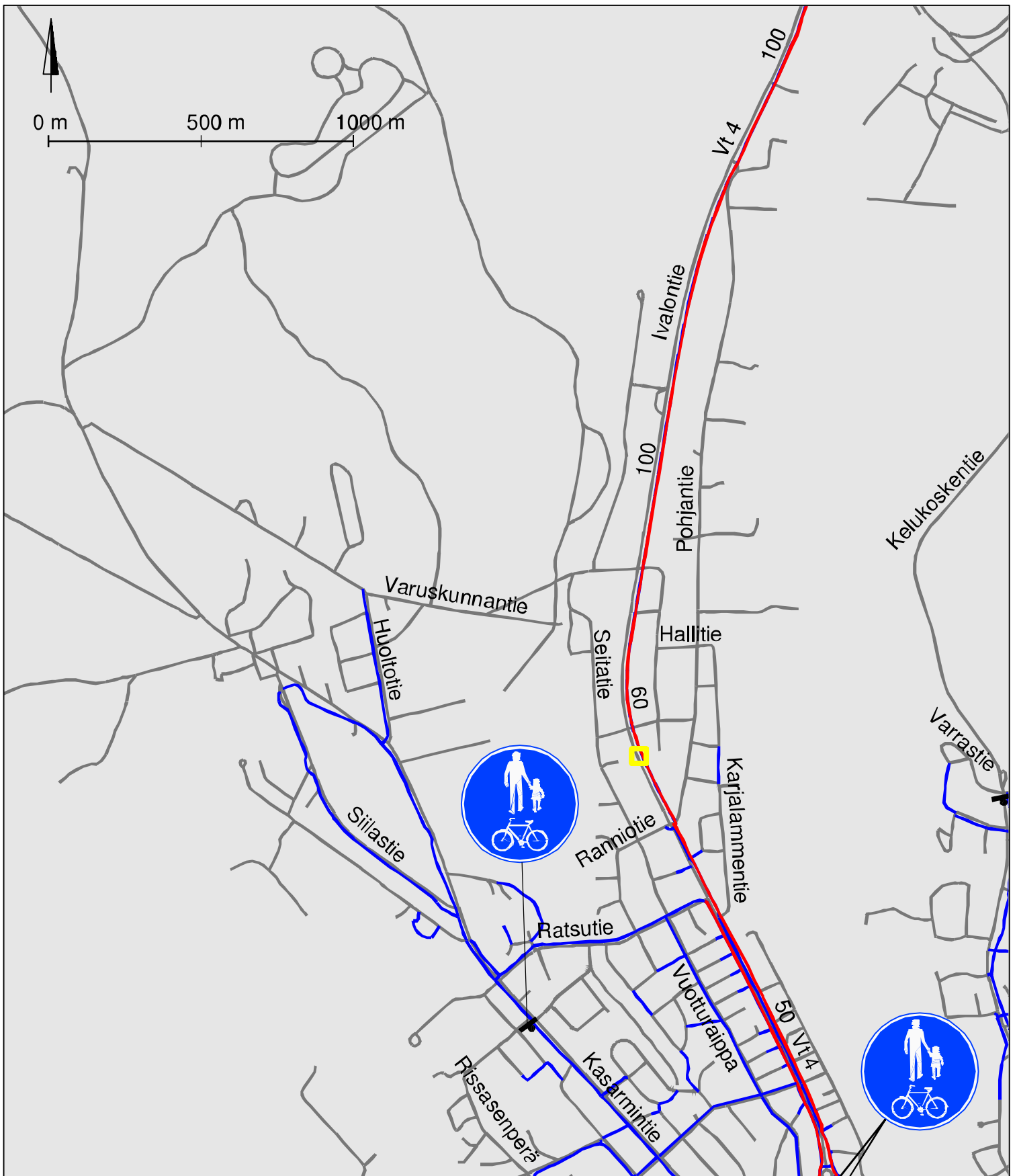
## Mopuille sallitut reitit kevyen liikenteen väylillä






Liite 35

Liikennemerkkimuutokset, Sodankylän taajama 2/4  
30.4.2015

Lapin ELY-keskus  
Sodankylän kunta

**Planana**



-  Maantien kevyen liikenteen väylä (ELY)
-  Muu kevyen liikenteen väylä (Digiroad)
-  Taajama-merkki
-  Nykyinen nopeusrajoitus
-  Lisättävä liikennemerkki / lisäkilpi

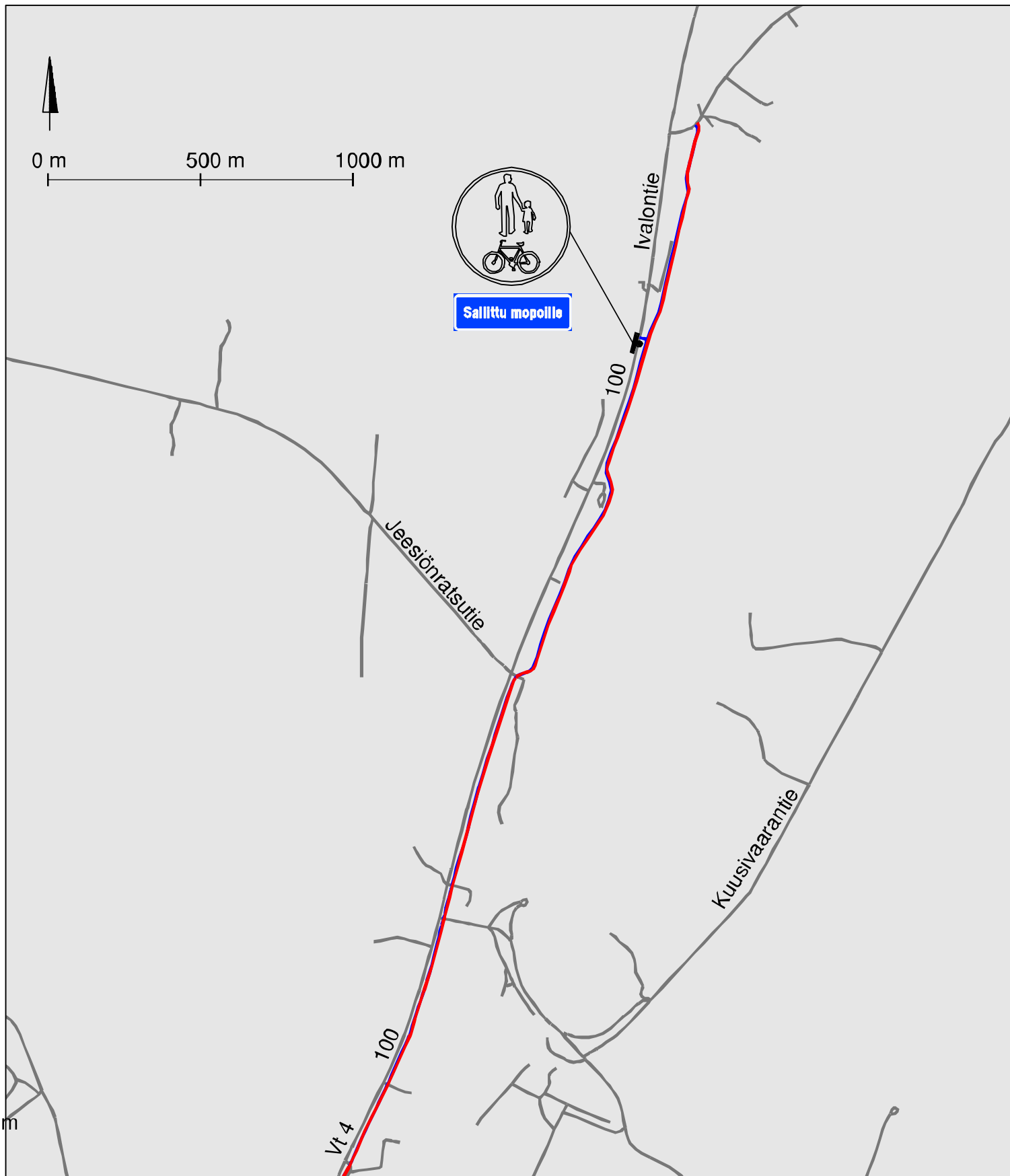
## Mopuille sallitut reitit kevyen liikenteen väylillä



Liite 35

Liikennemerkkimuutokset, Sodankylän taajama 3/4  
30.4.2015

Lapin ELY-keskus  
Sodankylän kunta

Plaana



 Maantien kevyen liikenteen väylä (ELY)  
 Muu kevyen liikenteen väylä (Digiroad)  
 40 Nykyinen nopeusrajoitus

 Lisättävä liikennemerkki / lisäkilpi

 Nykyinen liikennemerkki

## Mopolle sallitut reitit kevyen liikenteen väylillä

Liite 35

Liikennemerkkimuutokset, Sodankylän taajama 4/4  
30.4.2015

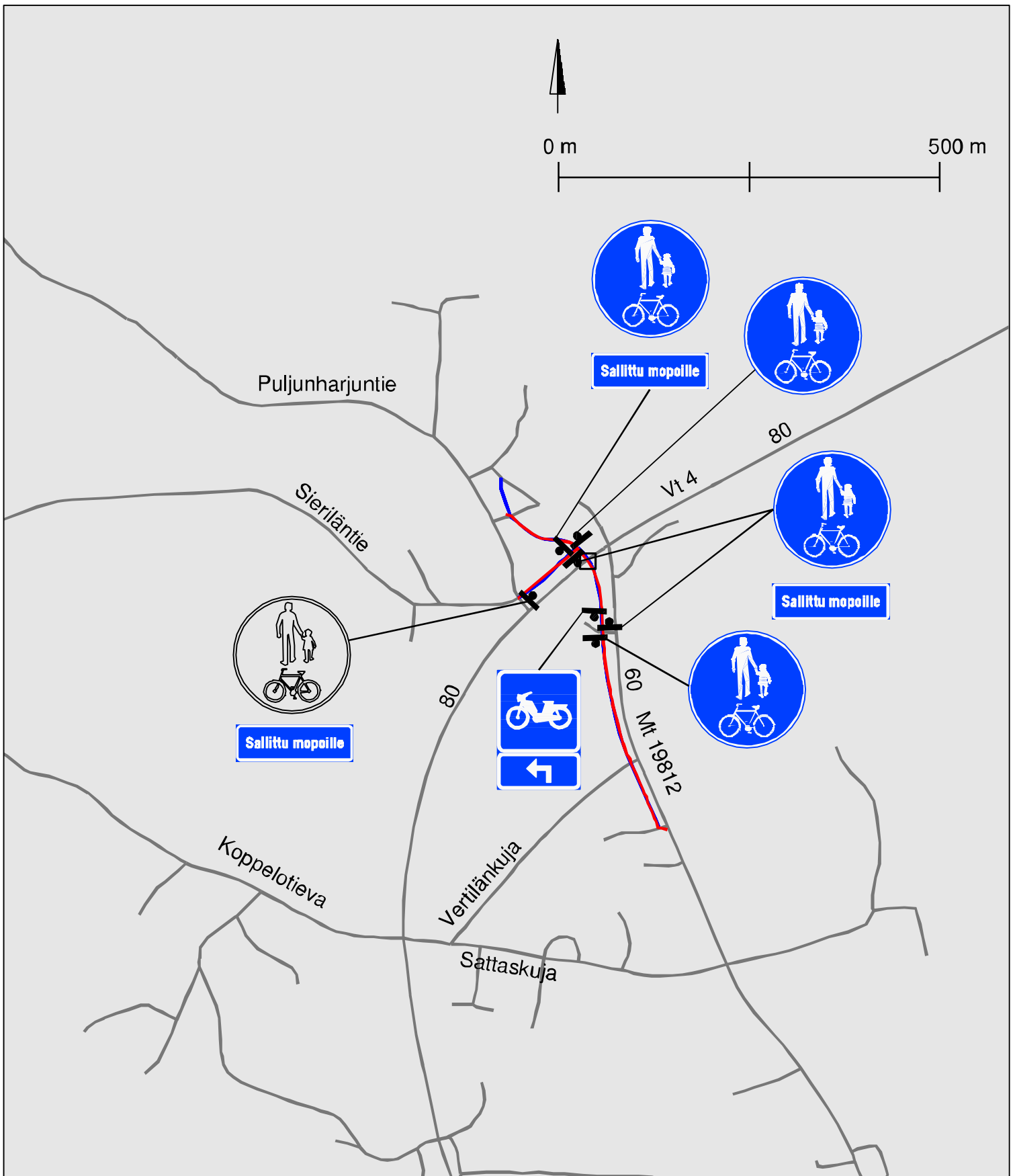
Lapin ELY-keskus  
Sodankylän kunta







Plana



0 m

500 m



-  Maantien kevyen liikenteen väylä (ELY)
-  Muu kevyen liikenteen väylä (Digiroad)
-  Nykyinen kevyen liikenteen väylän alikulku
-  Nykyinen nopeusrajoitus
-  Lisättävä liikennemerkki / lisäkilpi
-  Nykyinen liikennemerkki

## Mopolle sallitut reitit kevyen liikenteen väylillä

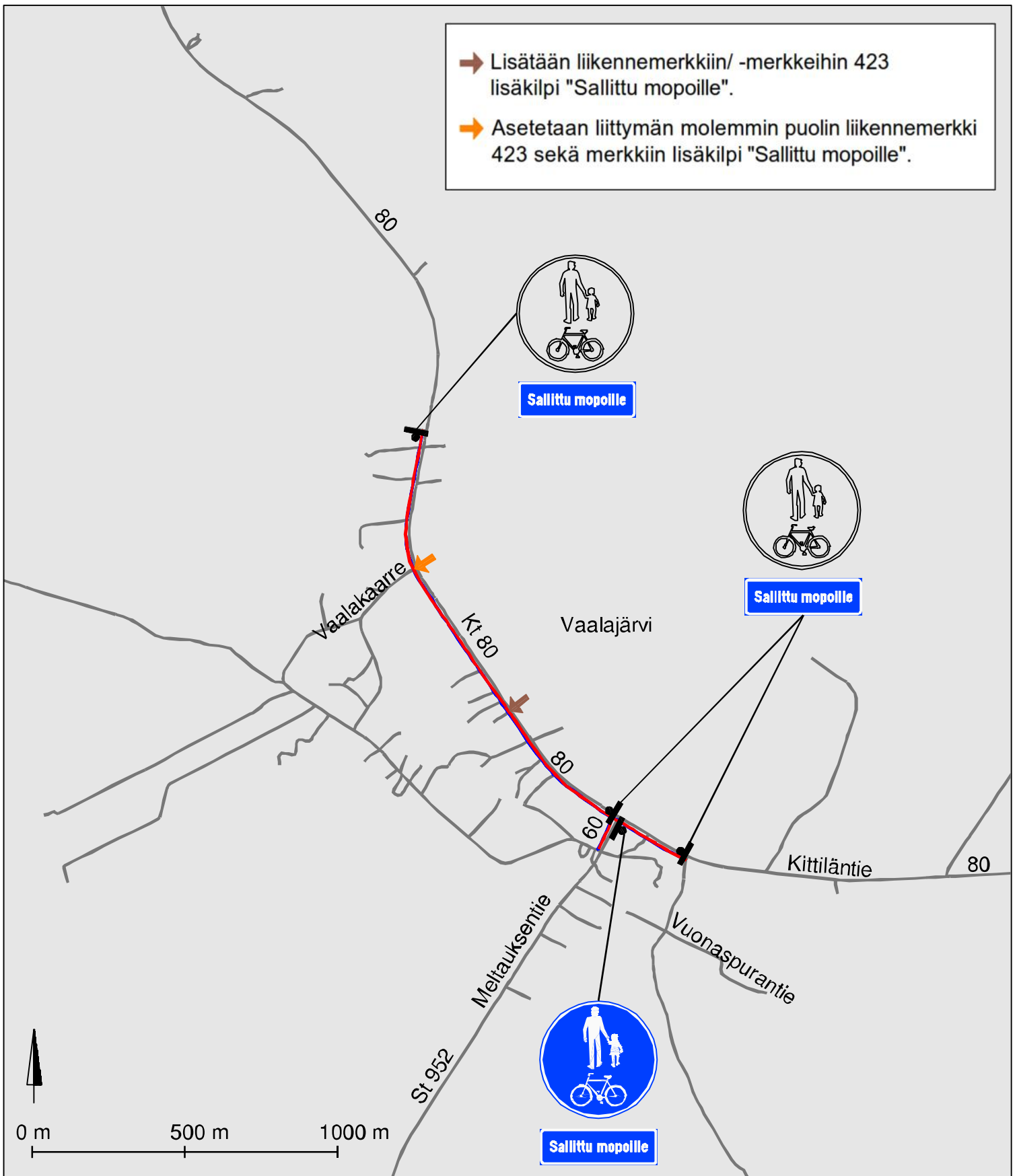
Liite 36

Liikennemerkkimuutokset, Sattanen  
30.4.2015

Lapin ELY-keskus  
Sodankylän kunta

Planana

- ➔ Lisätään liikennemerkkiin/ -merkkeihin 423 lisäkilpi "Sallittu mopolle".
- ➔ Asetetaan liittymän molemmin puolin liikennemerkki 423 sekä merkkiin lisäkilpi "Sallittu mopolle".



- Maantien kevyen liikenteen väylä (ELY)
- Muu kevyen liikenteen väylä (Digiroad)
- Nykyinen nopeusrajoitus
- Lisättävä liikennemerkki / lisäkilpi
- Nykyinen liikennemerkki

## Mopolle sallitut reitit kevyen liikenteen väylillä

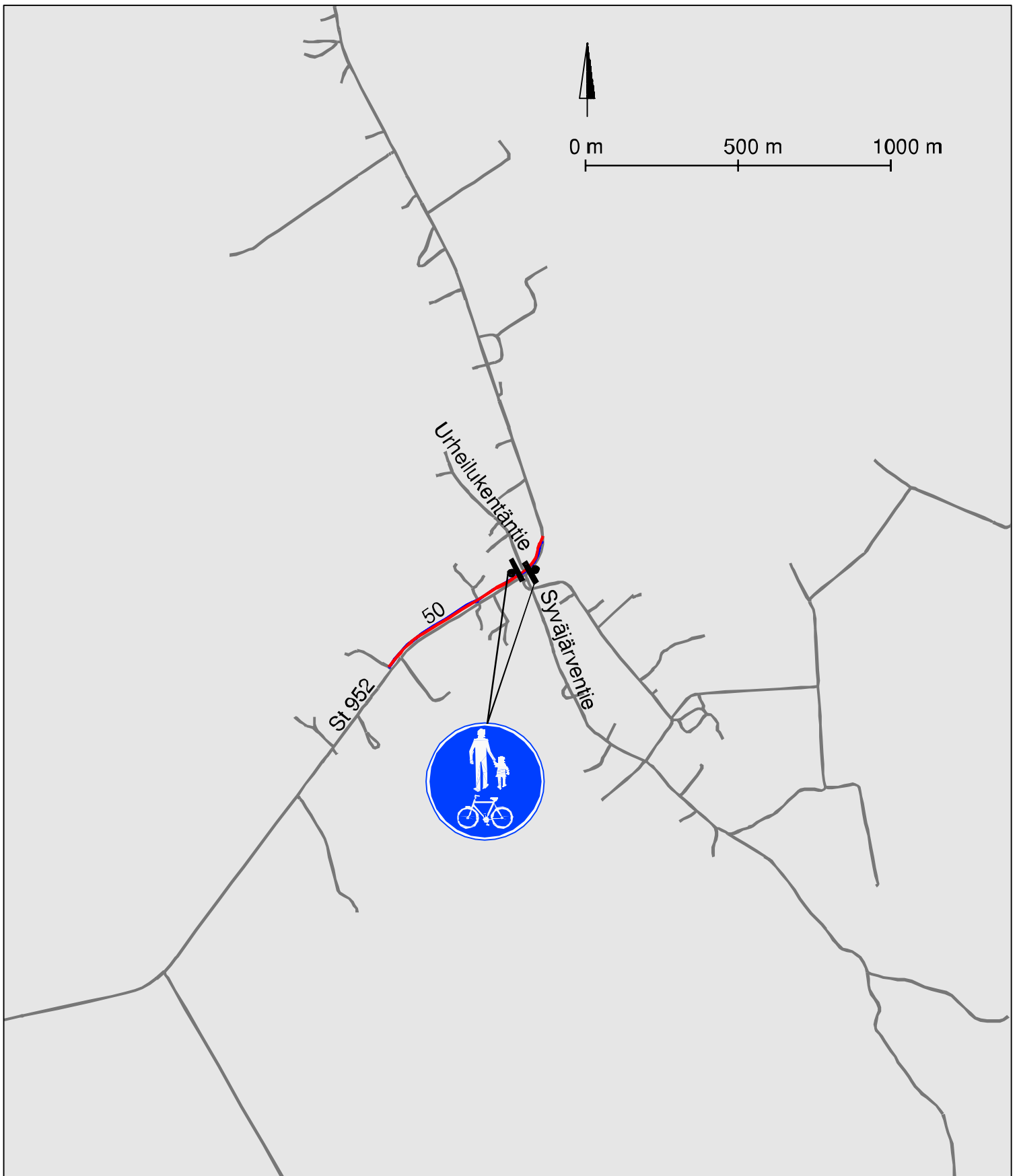
Liite 37

Liikennemerkkimuutokset, Vaalajärvi  
30.4.2015

Lapin ELY-keskus  
Sodankylän kunta

Plana





- Maantien kevyen liikenteen väylä (ELY)
- Muu kevyen liikenteen väylä (Digiroad)
- 40 Nykyinen nopeusrajoitus



Lisättävä liikennemerkki / lisäkilpi

## Mopuille sallitut reitit kevyen liikenteen väylillä

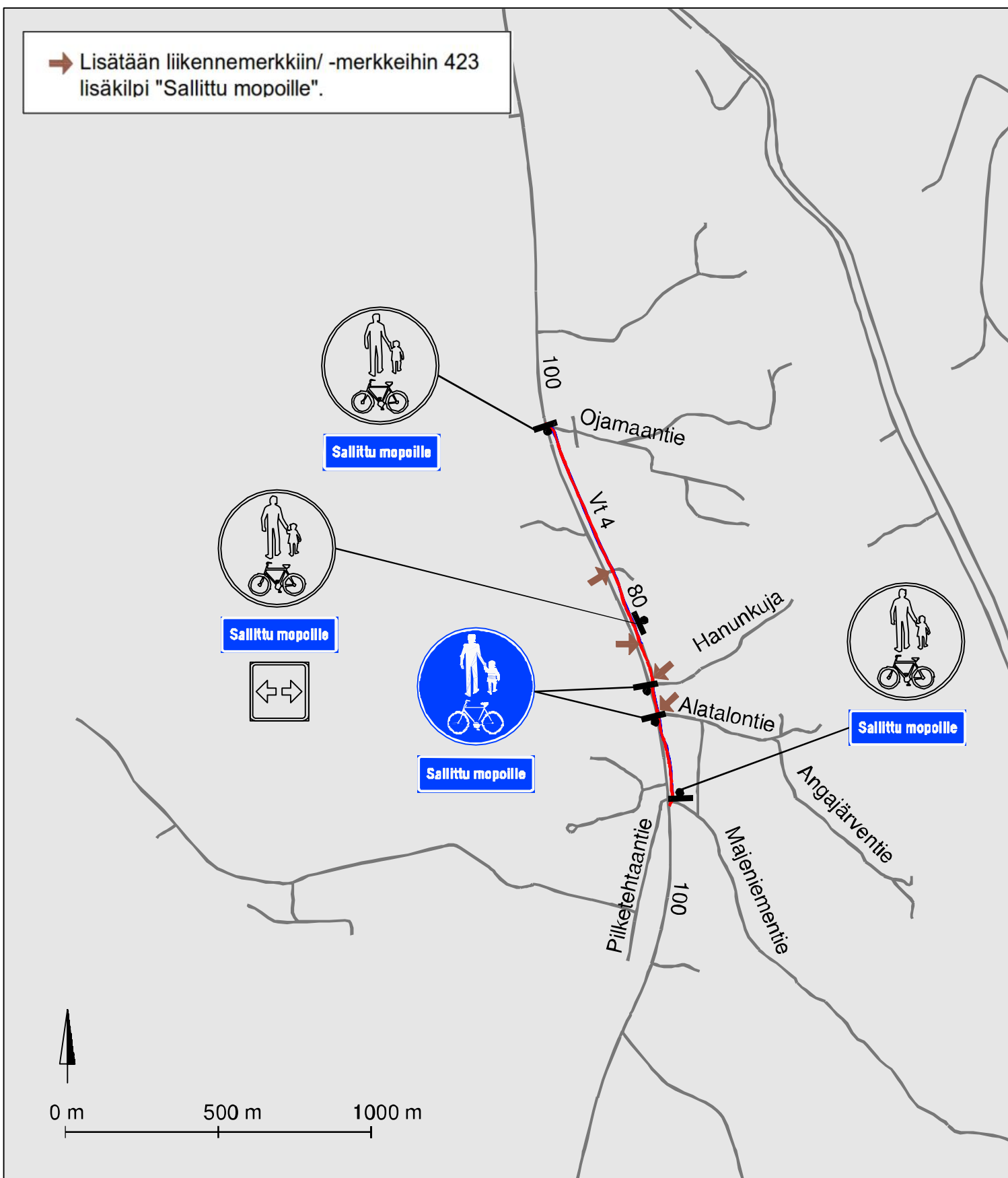
Liite 38






Liikennemerkkimuutokset, Syväjärvi  
30.4.2015

Lapin ELY-keskus  
Sodankylän kunta

Plana

➔ Lisätään liikennemerkkiin/ -merkkeihin 423  
lisäkilpi "Sallittu mopoille".



-  Maantien kevyen liikenteen väylä (ELY)
-  Muu kevyen liikenteen väylä (Digiroad)
-  40  
Nykyinen nopeusrajoitus
-  Lisättävä liikennemerkki / lisäkilpi
-  Nykyinen liikennemerkki

## Mopoille sallitut reitit kevyen liikenteen väylillä

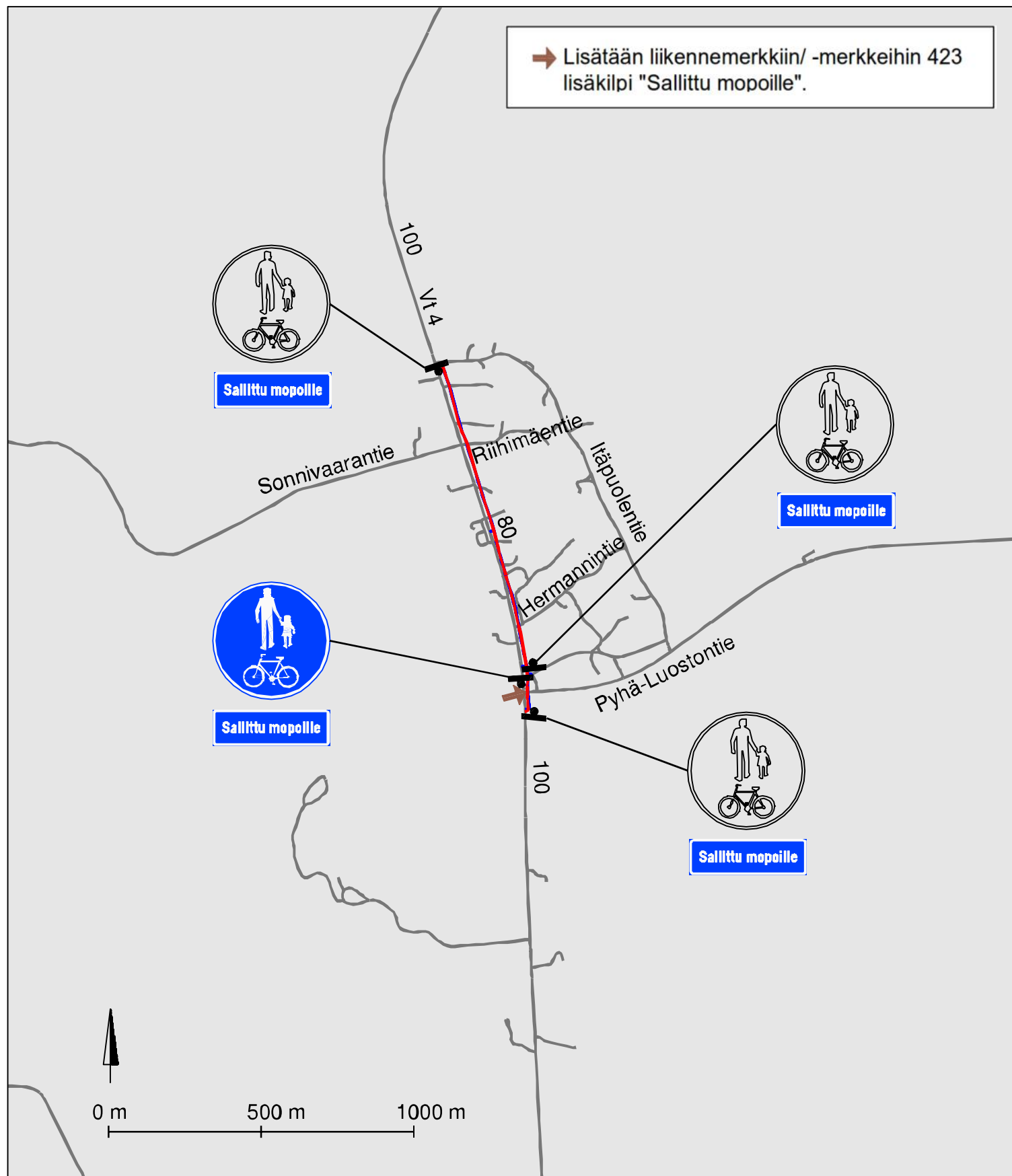
Liite 39






Liikennemerkkimuutokset, Aska  
30.4.2015

Lapin ELY-keskus  
Sodankylän kunta

Plaana

➔ Lisätään liikennemerkkiin/ -merkkeihin 423  
lisäkilpi "Sallittu mopoille".



-  Maantien kevyen liikenteen väylä (ELY)
-  Muu kevyen liikenteen väylä (Digiroad)
-  40  
Nykyinen nopeusrajoitus
-  Lisättävä liikennemerkki / lisäkilpi
-  Nykyinen liikennemerkki

## Mopoille sallitut reitit kevyen liikenteen väylillä

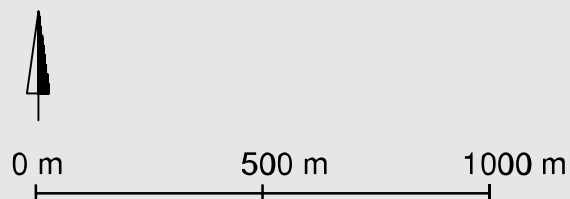
Liite 40






Liikennemerkkimuutokset, Torvinen  
30.4.2015

Lapin ELY-keskus  
Sodankylän kunta

Planana

Huom. Puuttuuko Luostontien kevyen liikenteen väylän alkupäästä (Luostontien/St 962 liittymästä) liikennemerkki 423?



-  Maantien kevyen liikenteen väylä (ELY)
-  Muu kevyen liikenteen väylä (Digiroad)
-  Nykyinen kevyen liikenteen väylän alikulku
-  Nykyinen nopeusrajoitus
-  Lisättävä liikennemerkki / lisäkilpi

## Mopuille sallitut reitit kevyen liikenteen väylillä

Liite 41

Liikennemerkkimuutokset, Luosto  
30.4.2015

Lapin ELY-keskus  
Sodankylän kunta

Plana

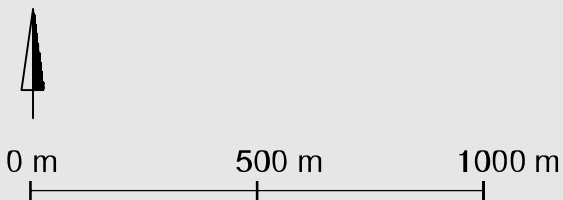
- ➔ Lisätään liikennemerkkiin/ -merkkeihin 423 lisäkilpi "Sallittu mopoille".
- ➔ Asetetaan liittymän molemmin puolin liikennemerkki 423 sekä merkkiin lisäkilpi "Sallittu mopoille".



Sallittu mopoille



Sallittu mopoille



- Maantien kevyen liikenteen väylä (ELY)
- Muu kevyen liikenteen väylä (Digiroad)
- 40 Nykyinen nopeusrajoitus
- Lisättävä liikennemerkki / lisäkilpi
- Nykyinen liikennemerkki

## Mopoille sallitut reitit kevyen liikenteen väylillä

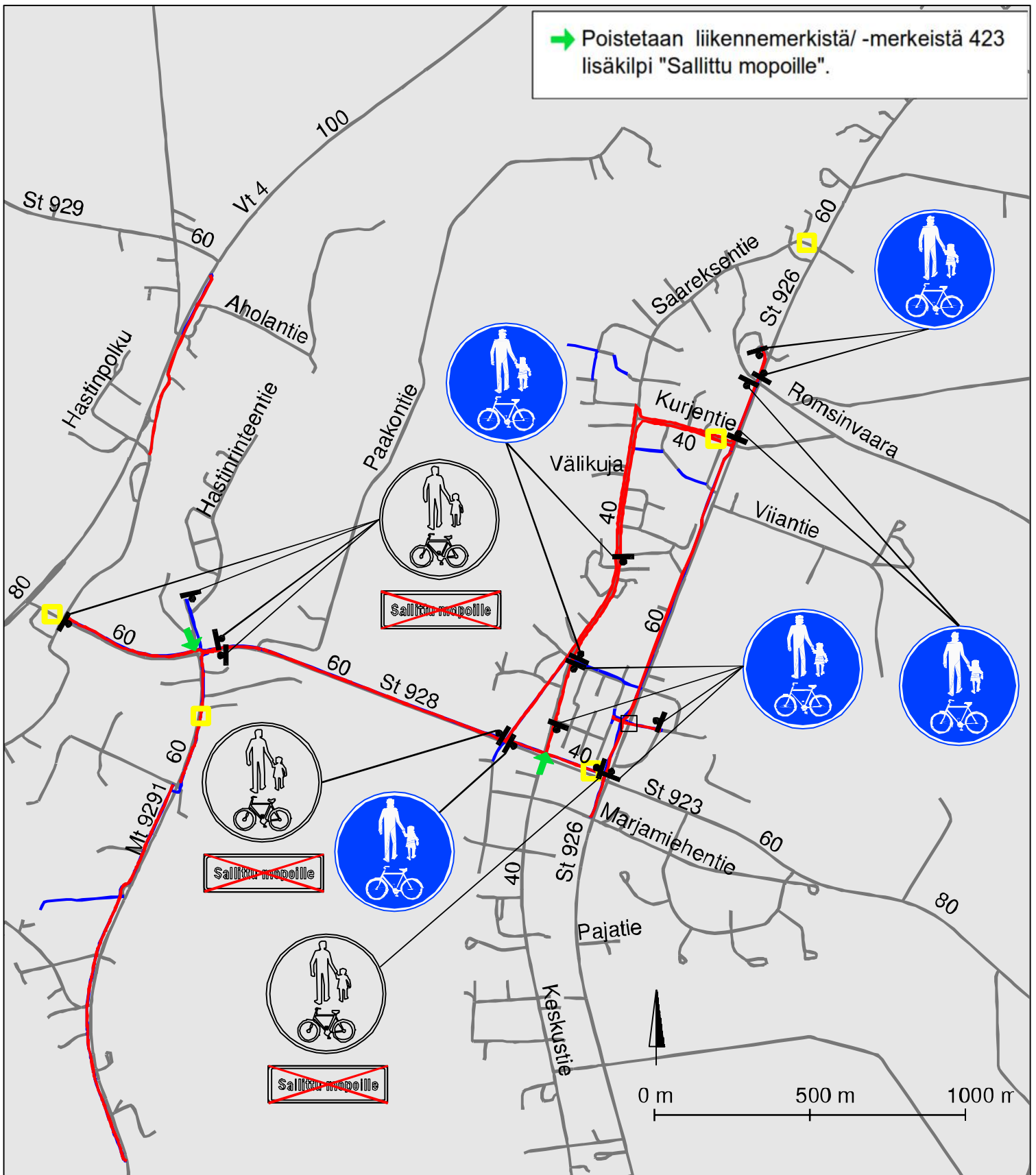
Liite 42

Liikennemerkkimuutokset, Vuotso  
30.4.2015

Lapin ELY-keskus  
Sodankylän kunta

Plana

➔ Poistetaan liikennemerkeistä/ -merkeistä 423 lisäksi "Sallittu mopoille".



- Maantien kevyen liikenteen väylä (ELY)
- Muu kevyen liikenteen väylä (Digiroad)
- Taajama-merkki
- Nykyinen kevyen liikenteen väylän alikulku
- 40 Nykyinen nopeusrajoitus
- Lisättävä liikennemerkki / lisäksi
- Nykyinen liikennemerkki
- Poistettava liikennemerkki / lisäksi

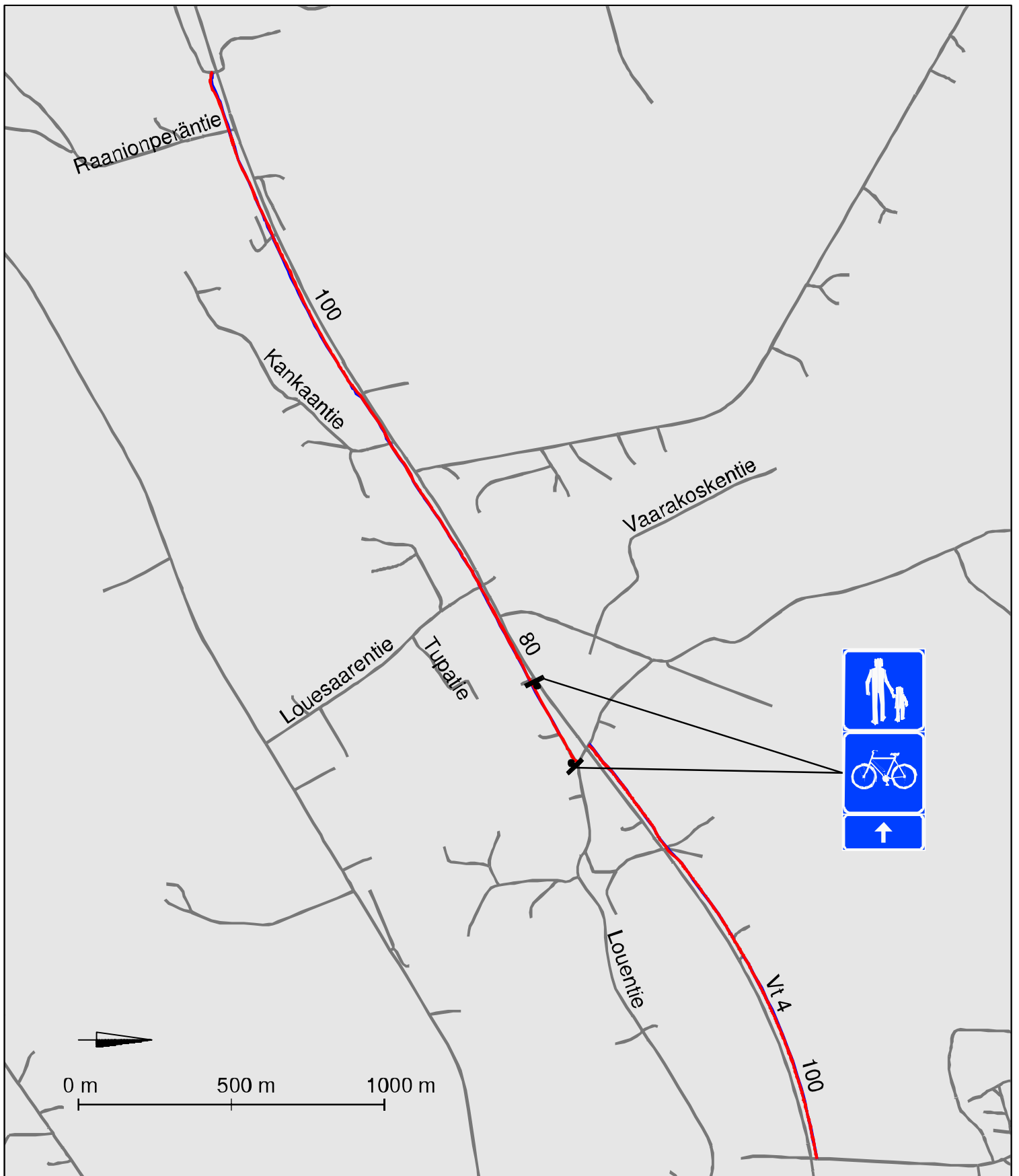
Liite 43


### Mopoille sallitut reitit kevyen liikenteen väylillä

Liikennemerkkimuutokset, Tervolan taajama  
15.8.2015

Lapin ELY-keskus  
Tervolan kunta

**Planana**



- Maantien kevyen liikenteen väylä (ELY)
- Muu kevyen liikenteen väylä (Digiroad)
- 40 Nykyinen nopeusrajoitus
-  Lisättävä liikennemerkki / lisäkilpi

## Mopuille sallitut reitit kevyen liikenteen väylillä

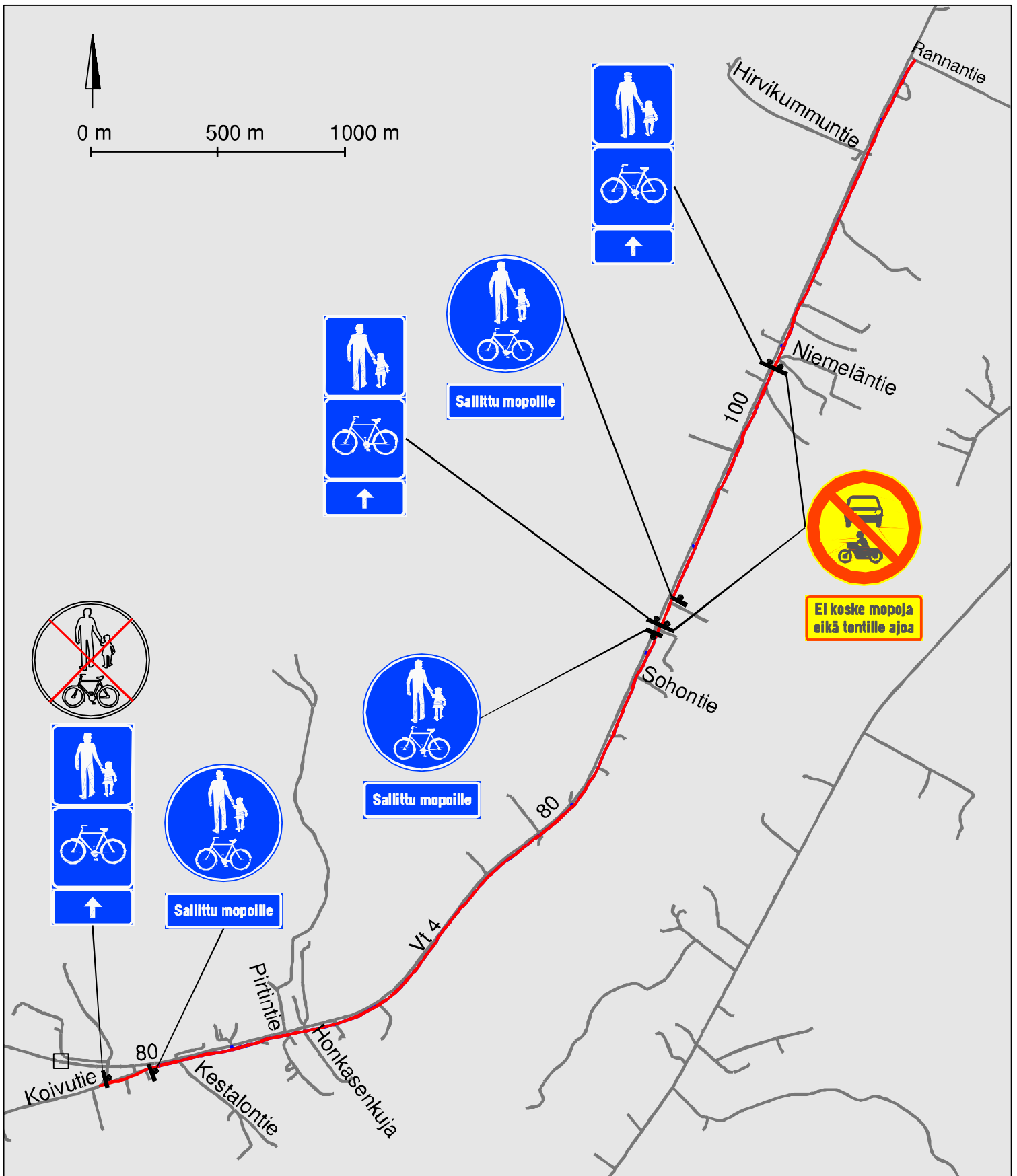
Liite 44







Liikennemerkkimuutokset, Loue  
15.8.2015

Lapin ELY-keskus  
Tervolan kunta

Plana





-  Maantien kevyen liikenteen väylä (ELY)
-  Muu kevyen liikenteen väylä (Digiroad)
-  Nykyinen kevyen liikenteen väylän alikulku
-  40 Nykyinen nopeusrajoitus
-  Lisättävä liikennemerkki / lisäkilpi
-  Poistettava liikennemerkki / lisäkilpi

## Mopolle sallitut reitit kevyen liikenteen väylillä


Liite 45

Liikennemerkkimuutokset, Koivu  
15.8.2015

Lapin ELY-keskus  
Tervolan kunta

Plaana



- Maantien kevyen liikenteen väylä (ELY)
- Muu kevyen liikenteen väylä (Digiroad)
- 40 Nykyinen nopeusrajoitus
-  Lisättävä liikennemerkki / lisäkilpi

## Mopolle sallitut reitit kevyen liikenteen väylillä

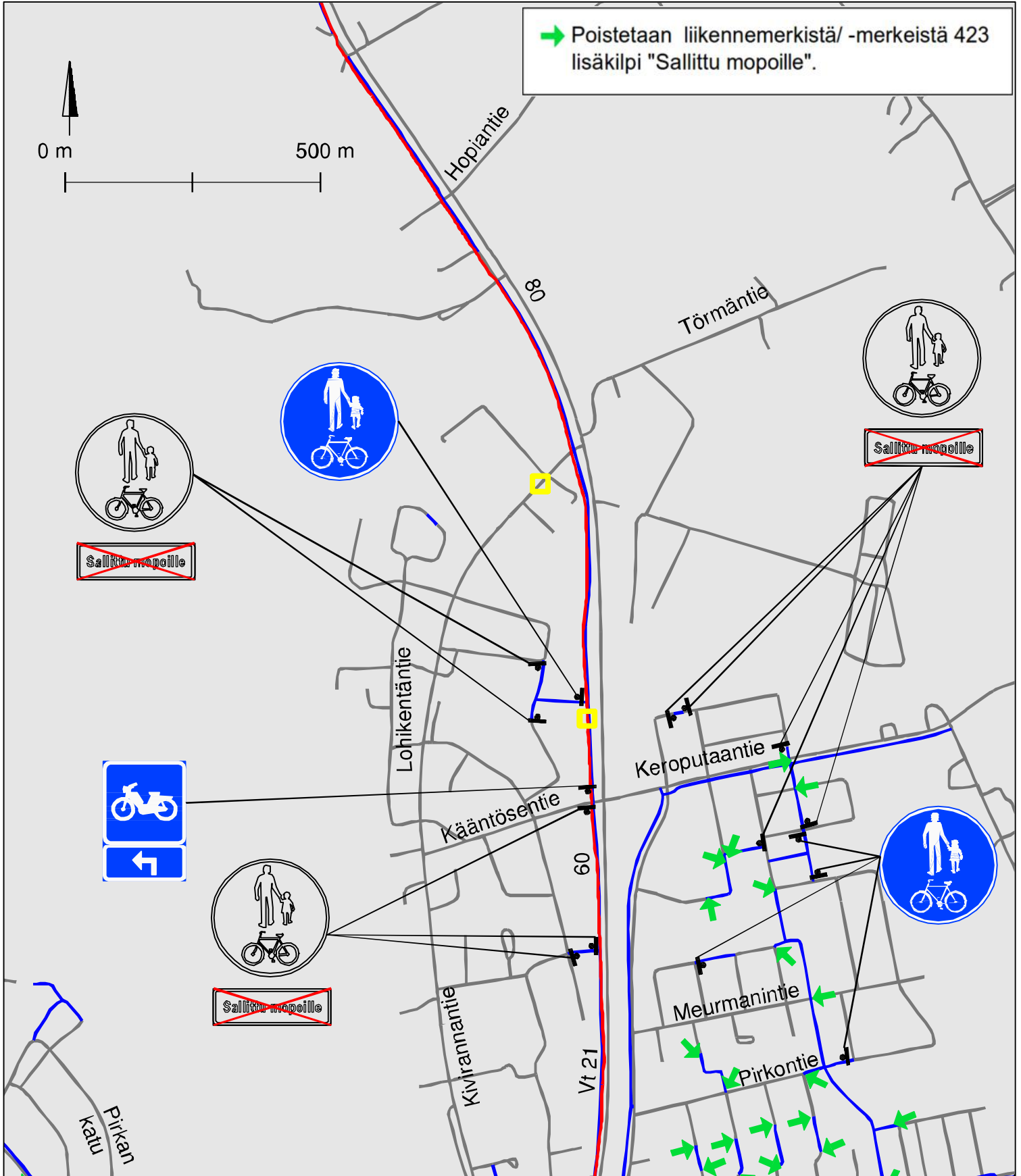
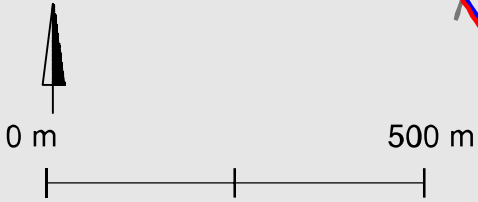
Liite 46








Liikennemerkkimuutokset, Tornion taajama 1/13  
15.8.2015

Lapin ELY-keskus  
Tornion kunta

Plana

→ Poistetaan liikennemerkestä/ -merkeistä 423  
lisäkilpi "Sallittu mopoille".



-  Maantien kevyen liikenteen väylä (ELY)
-  Muu kevyen liikenteen väylä (Digiroad)
-  Taajama-merkki
-  Nykyinen nopeusrajoitus
-  Lisättävä liikennemerkki / lisäkilpi
-  Nykyinen liikennemerkki
-  Poistettava liikennemerkki / lisäkilpi

## Mopoille sallitut reitit kevyen liikenteen väylillä

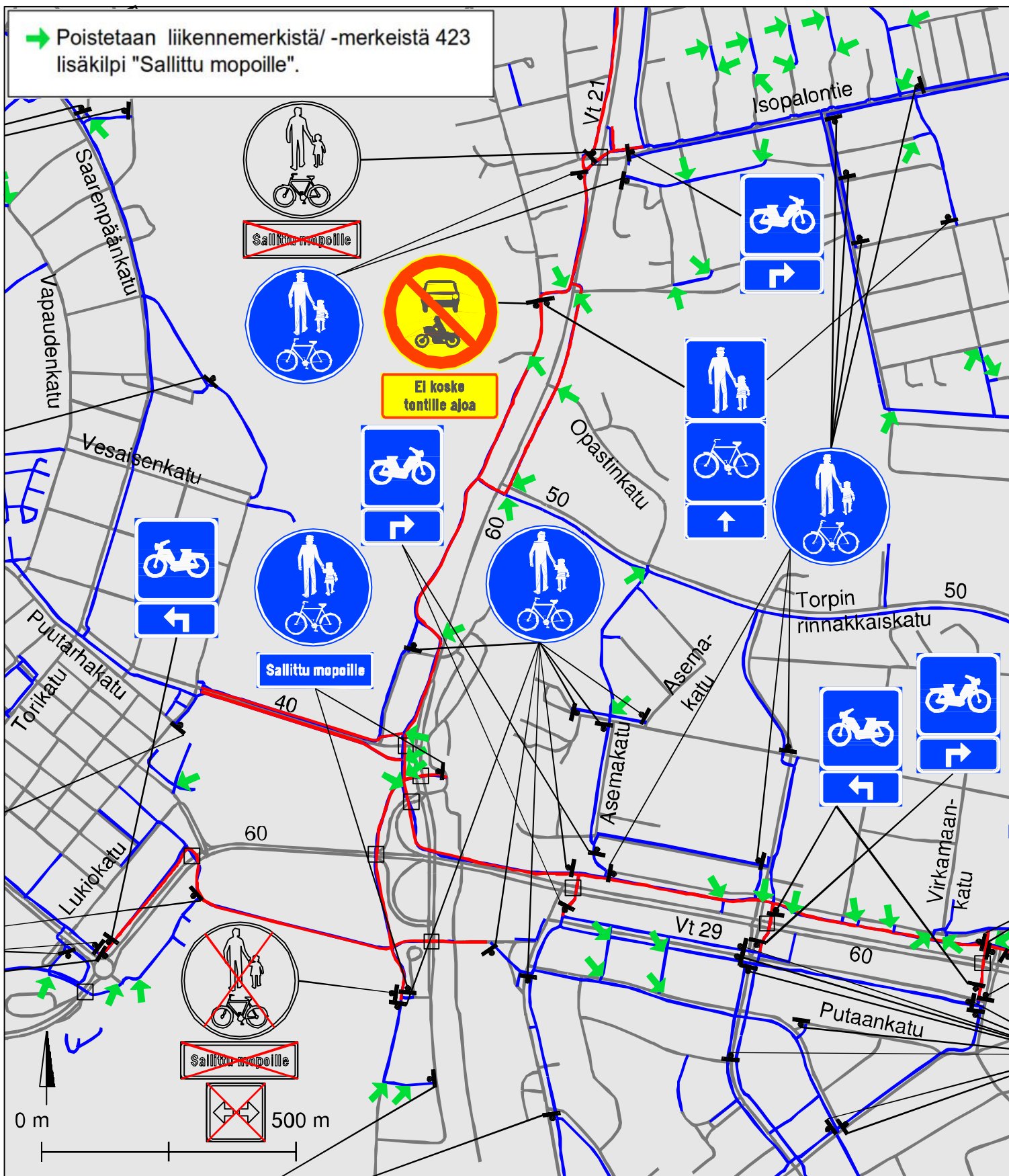
Liite 46




Liikennemerkkimuutokset, Tornion taajama 2/13  
15.8.2015

Lapin ELY-keskus  
Tornion kunta

Plaana

➔ Poistetaan liikennemerkeistä/ -merkeistä 423  
lisäkilpi "Sallittu mopoille".



- Maantien kevyen liikenteen väylä (ELY)
- Muu kevyen liikenteen väylä (Digiroad)
- Nykyinen kevyen liikenteen väylän alikulku
- 40 Nykyinen nopeusrajoitus
-  Lisättävä liikennemerkki / lisäkilpi
-  Nykyinen liikennemerkki
-  Poistettava liikennemerkki / lisäkilpi

## Mopoille sallitut reitit kevyen liikenteen väylillä

Liite 46

Liikennemerkkimuutokset, Tornion taajama 3/13  
15.8.2015

Lapin ELY-keskus  
Tornion kunta


Plaana

→ Poistetaan liikennemerkestä/ -merkeistä 423  
lisäkilpi "Sallittu mopoille".



~~Ei koske mopoja  
eikä tontille ajoa~~

Ei koske  
tontille ajoa



~~Ei koske mopoja  
eikä tontille ajoa~~

Ei koske  
tontille ajoa






Sallittu mopoille

0 m

500 m

Huom. Nykyinen liikennemerkki 423  
käännettävä suunnitelman mukaiseksi.

- Maantien kevyen liikenteen väylä (ELY)
- Muu kevyen liikenteen väylä (Digiroad)
- Nykyinen kevyen liikenteen väylän alikulku
- 40 Nykyinen nopeusrajoitus
-  Lisättävä liikennemerkki / lisäkilpi
-  Nykyinen liikennemerkki
-  Poistettava liikennemerkki / lisäkilpi

## Mopoille sallitut reitit kevyen liikenteen väylillä

Liite 46

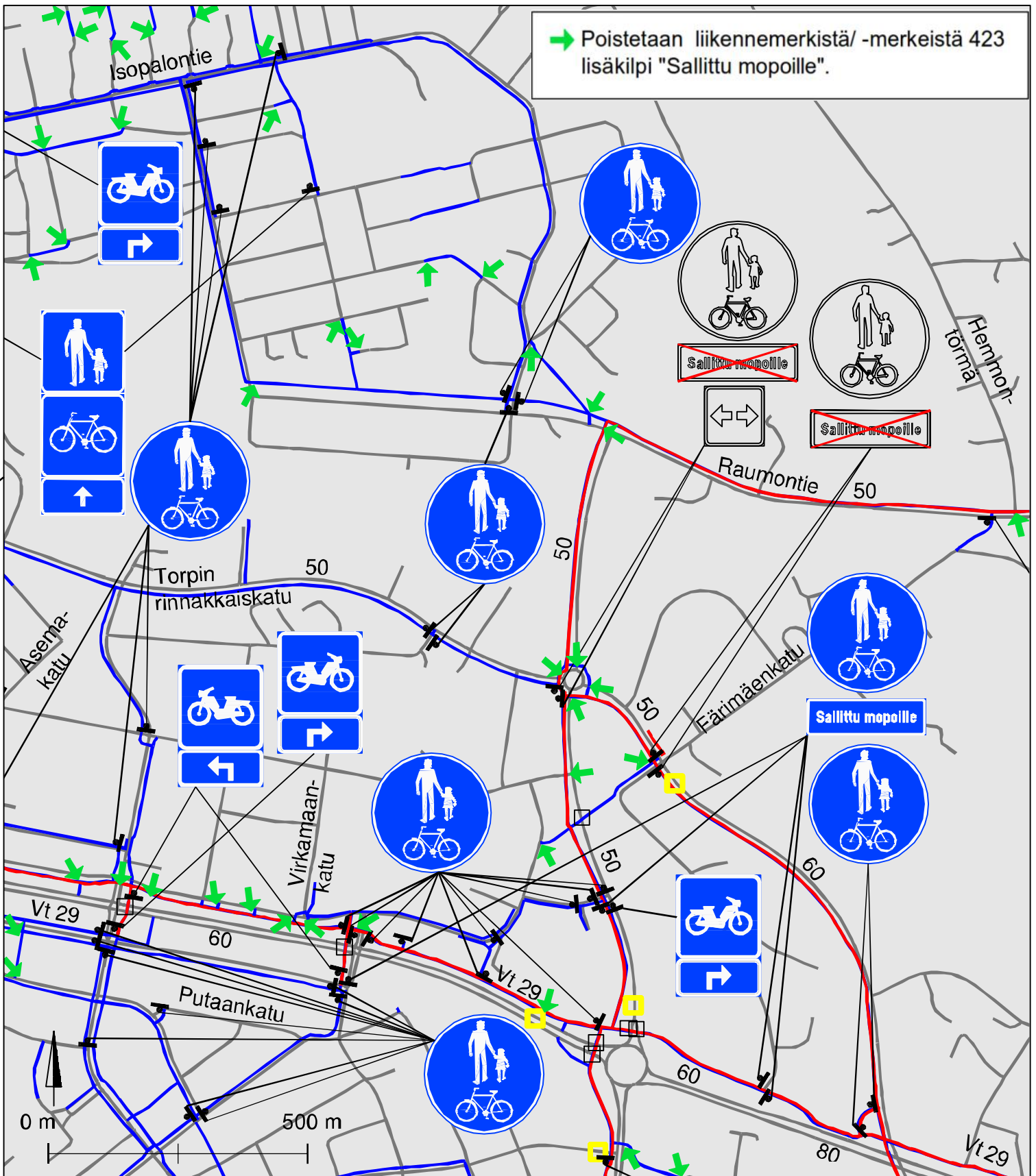
Liikennemerkkimuutokset, Tornion taajama 4/13  
15.8.2015




Lapin ELY-keskus  
Tornion kunta

Plaana



→ Poistetaan liikennemerkeistä / -merkeistä 423 lisäksi "Sallittu mopoille".



- Maantien kevyen liikenteen väylä (ELY)
- Muu kevyen liikenteen väylä (Digiroad)
- Taajama-merkki
- Nykyinen kevyen liikenteen väylän alikulku
- 40 Nykyinen nopeusrajoitus
-  Lisättävä liikennemerkki / lisäksi
-  Nykyinen liikennemerkki
-  Poistettava liikennemerkki / lisäksi

Liite 46

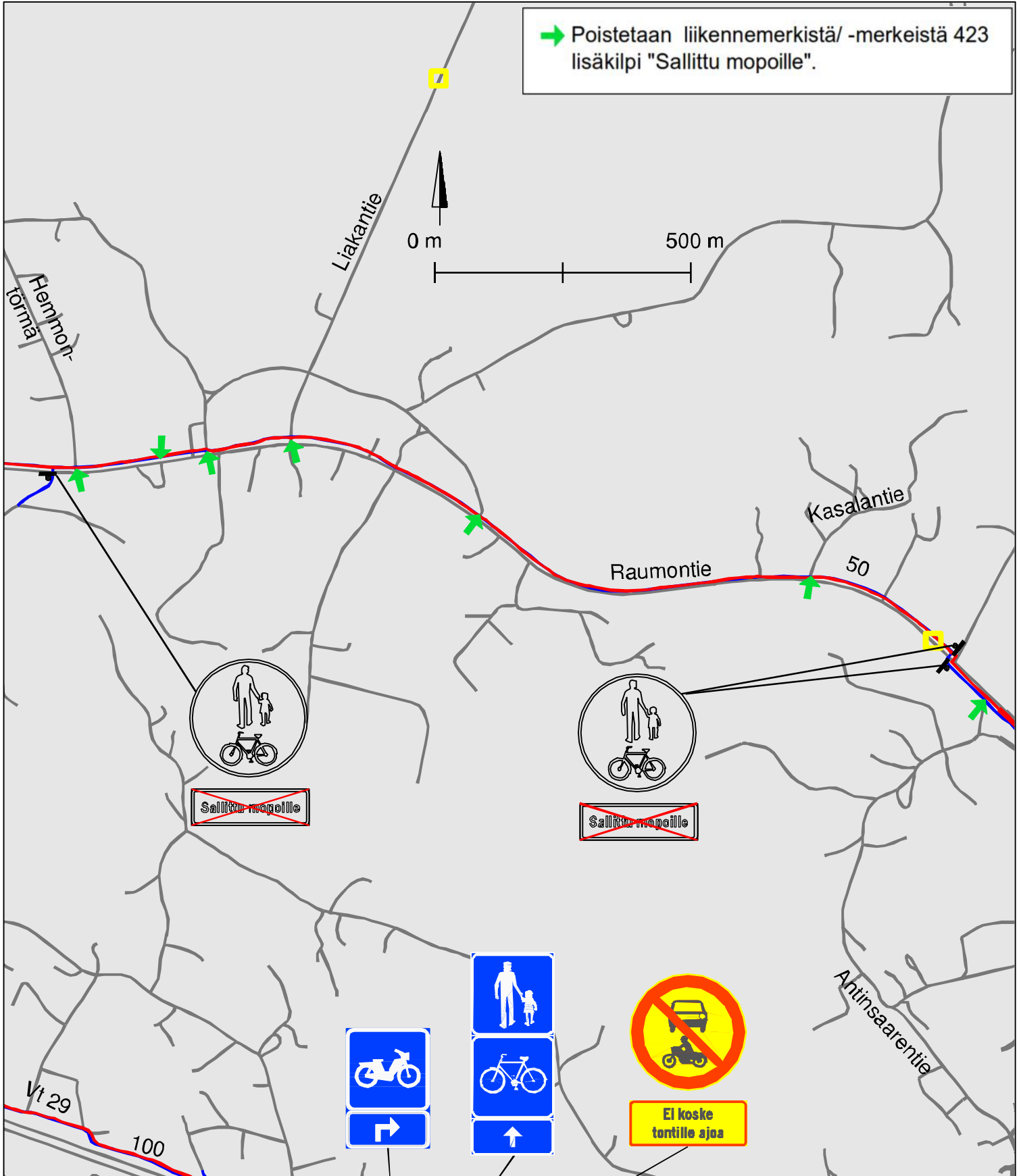
### Mopoille sallitut reitit kevyen liikenteen väylillä

Liikennemerkkimuutokset, Tornion taajama 5/13  
15.8.2015

Lapin ELY-keskus  
Tornion kunta

**Planana**

→ Poistetaan liikennemerkestä/ -merkeistä 423 lisäksi kilpi "Sallittu mopoille".



- Maantien kevyen liikenteen väylä (ELY)
- Muu kevyen liikenteen väylä (Digiroad)
- Taajama-merkki
- Nykyinen nopeusrajoitus
- Lisättävä liikennemerkki / lisäkilpi
- Nykyinen liikennemerkki
- Poistettava liikennemerkki / lisäkilpi

### Mopoille sallitut reitit kevyen liikenteen väylillä

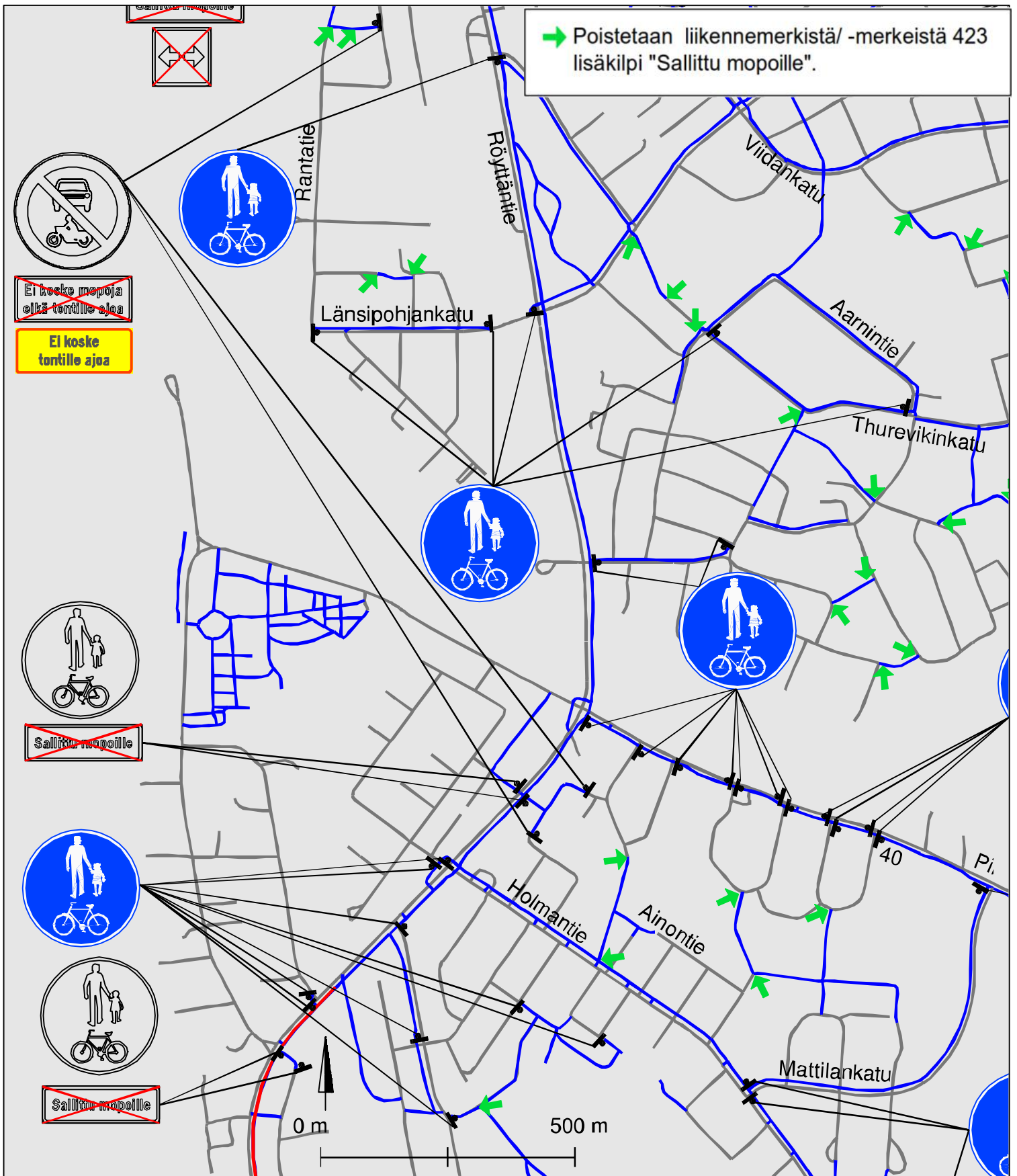
Liite 46

Liikennemerkkimuutokset, Tornion taajama 6/13  
15.8.2015

Lapin ELY-keskus  
Tornion kunta

Plana





→ Poistetaan liikennemerkeistä/ -merkeistä 423 lisäksi "Sallittu mopoille".

  
~~Ei koske mopoja eikä tontille ajoa~~  
 Ei koske tontille ajoa

  
~~Sallittu mopoille~~

  
  
~~Sallittu mopoille~~






### Mopoille sallitut reitit kevyen liikenteen väylillä

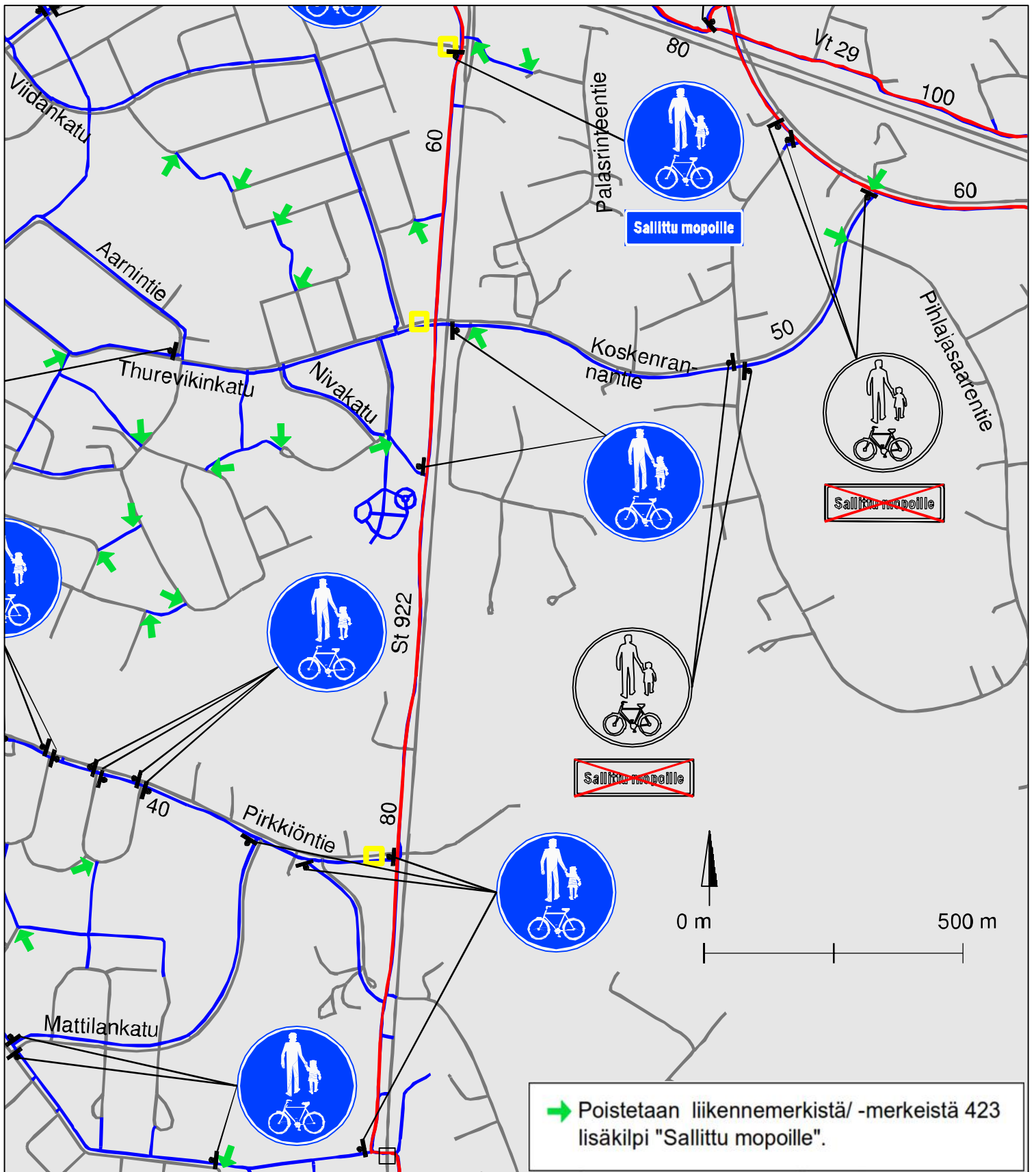
Liite 46

Liikennemerkkimuutokset, Tornion taajama 7/13  
 15.8.2015




Lapin ELY-keskus  
 Tornion kunta



-  Maantien kevyen liikenteen väylä (ELY)
-  Muu kevyen liikenteen väylä (Digiroad)
- 40 Nykyinen nopeusrajoitus
-  Lisättävä liikennemerkki / lisäkilpi
-  Nykyinen liikennemerkki
-  Poistettava liikennemerkki / lisäkilpi



➔ Poistetaan liikennemerkestä/ -merkeistä 423 lisäksi "Sallittu mopolle".

- Maantien kevyen liikenteen väylä (ELY)
- Muu kevyen liikenteen väylä (Digiroad)
- Taajama-merkki
- Nykyinen kevyen liikenteen väylän alikulku
- 40 Nykyinen nopeusrajoitus
-  Lisättävä liikennemerkki / lisäkilpi
-  Nykyinen liikennemerkki
-  Poistettava liikennemerkki / lisäkilpi

### Mopolle sallitut reitit kevyen liikenteen väylillä

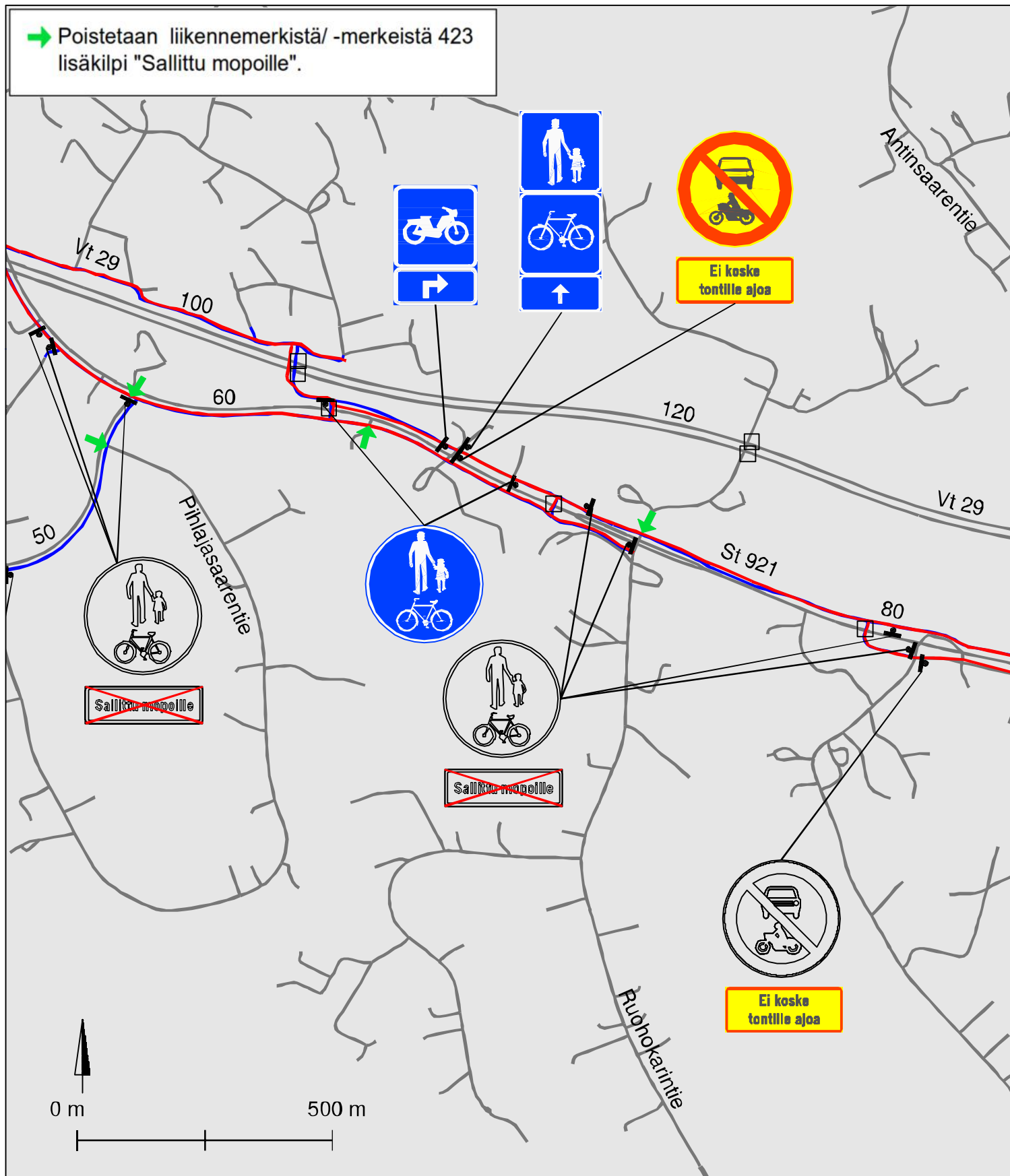
Liite 46




Liikennemerkkimuutokset, Tornion taajama 8/13  
15.8.2015

Lapin ELY-keskus  
Tornion kunta



➔ Poistetaan liikennemerkeistä/ -merkeistä 423  
lisäkilpi "Sallittu mopoille".



- Maantien kevyen liikenteen väylä (ELY)
- Muu kevyen liikenteen väylä (Digiroad)
- Nykyinen kevyen liikenteen väylän alikulku
- 40 Nykyinen nopeusrajoitus
-  Lisättävä liikennemerkki / lisäkilpi
-  Nykyinen liikennemerkki
-  Poistettava liikennemerkki / lisäkilpi

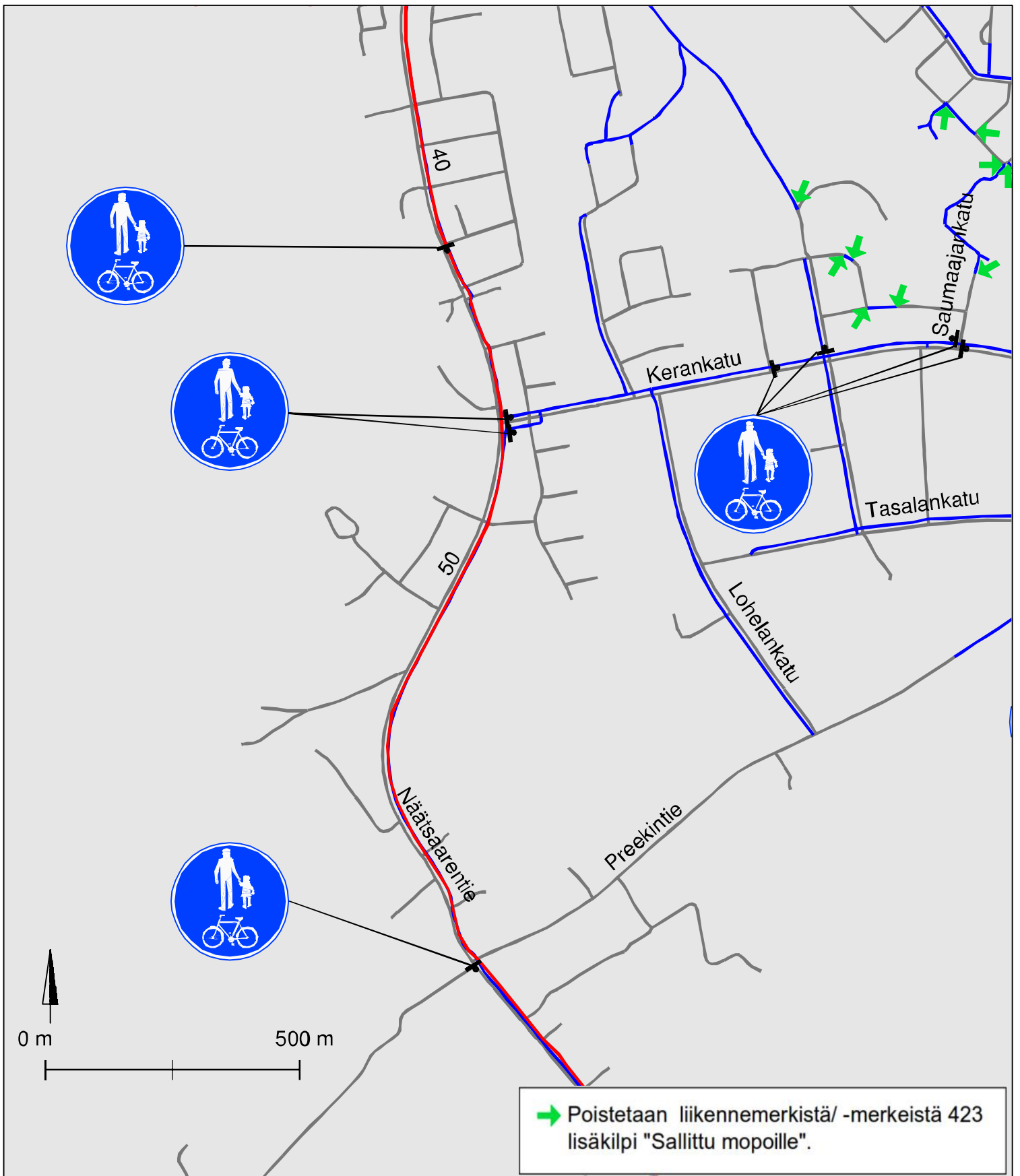
### Mopoille sallitut reitit kevyen liikenteen väylillä

Liite 46


Liikennemerkkimuutokset, Tornion taajama 9/13  
15.8.2015

Lapin ELY-keskus  
Tornion kunta

**Planana**



→ Poistetaan liikennemerkistä/ -merkeistä 423  
lisäkilpi "Sallittu mopoille".

- Maantien kevyen liikenteen väylä (ELY)
- Muu kevyen liikenteen väylä (Digiroad)
- 40 Nykyinen nopeusrajoitus
-  Lisättävä liikennemerkki / lisäkilpi

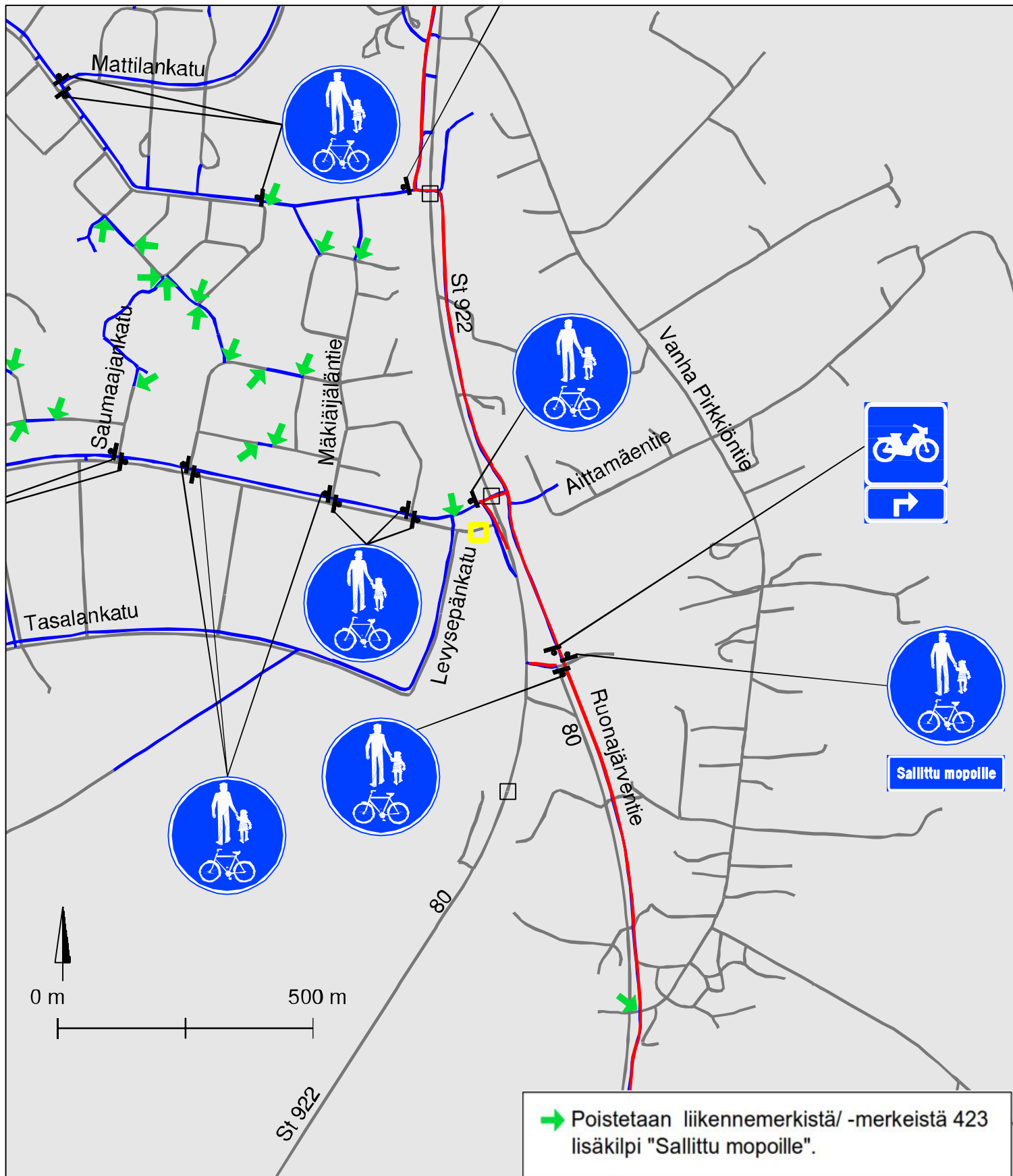
### Mopoille sallitut reitit kevyen liikenteen väylillä

Liite 46

Liikennemerkkimuutokset, Tornion taajama 10/13  
15.8.2015

Lapin ELY-keskus  
Tornion kunta

**Plaana**



➔ Poistetaan liikennemerkistä/ -merkeistä 423 lisäkilpi "Sallittu mopolle".

- Maantien kevyen liikenteen väylä (ELY)
- Muu kevyen liikenteen väylä (Digiroad)
- Taajama-merkki
- Nykyinen kevyen liikenteen väylän alikulku
- 40 Nykyinen nopeusrajoitus
- Lisättävä liikennemerkki / lisäkilpi

### Mopolle sallitut reitit kevyen liikenteen väylillä

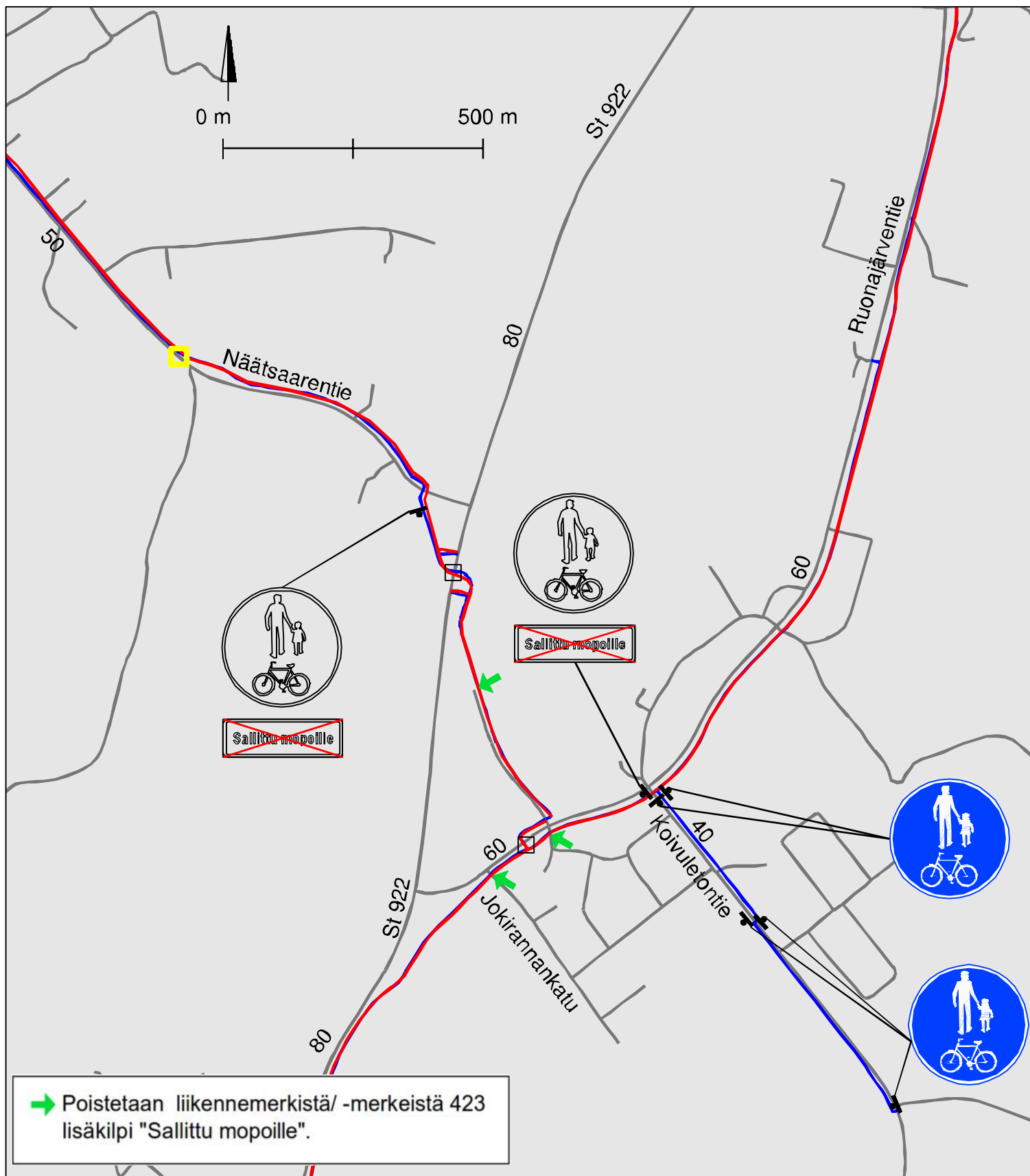
Liite 46




Liikennemerkkimuutokset, Tornion taajama 11/13  
15.8.2015

Lapin ELY-keskus  
Tornion kunta







- Maantien kevyen liikenteen väylä (ELY)
- Muu kevyen liikenteen väylä (Digiroad)
- Taajama-merkki
- Nykyinen kevyen liikenteen väylän alikulku
- 40 Nykyinen nopeusrajoitus
-  Lisättävä liikennemerkki / lisäkilpi
-  Nykyinen liikennemerkki
-  Poistettava liikennemerkki / lisäkilpi

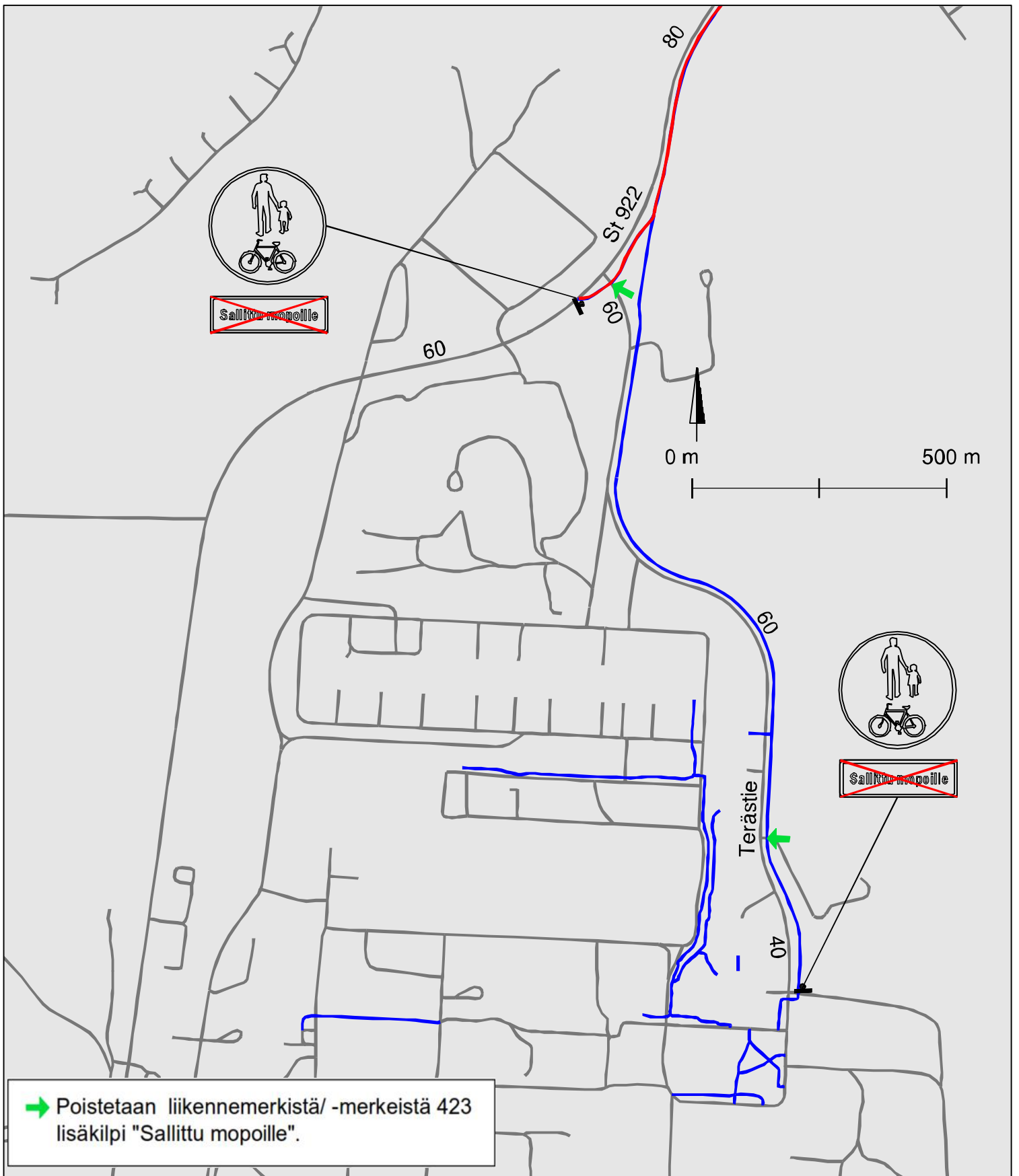
## Mopoille sallitut reitit kevyen liikenteen väylillä

Liite 46



Liikennemerkkimuutokset, Tornion taajama 12/13  
15.8.2015

Lapin ELY-keskus  
Tornion kunta

**Planana**



→ Poistetaan liikennemerkitä/ -merkeistä 423  
lisäkilpi "Sallittu mopoille".

- Maantien kevyen liikenteen väylä (ELY)
- Muu kevyen liikenteen väylä (Digiroad)
- 40 Nykyinen nopeusrajoitus
-  Nykyinen liikennemerkki
-  Poistettava liikennemerkki / lisäkilpi

## Mopoille sallitut reitit kevyen liikenteen väylillä

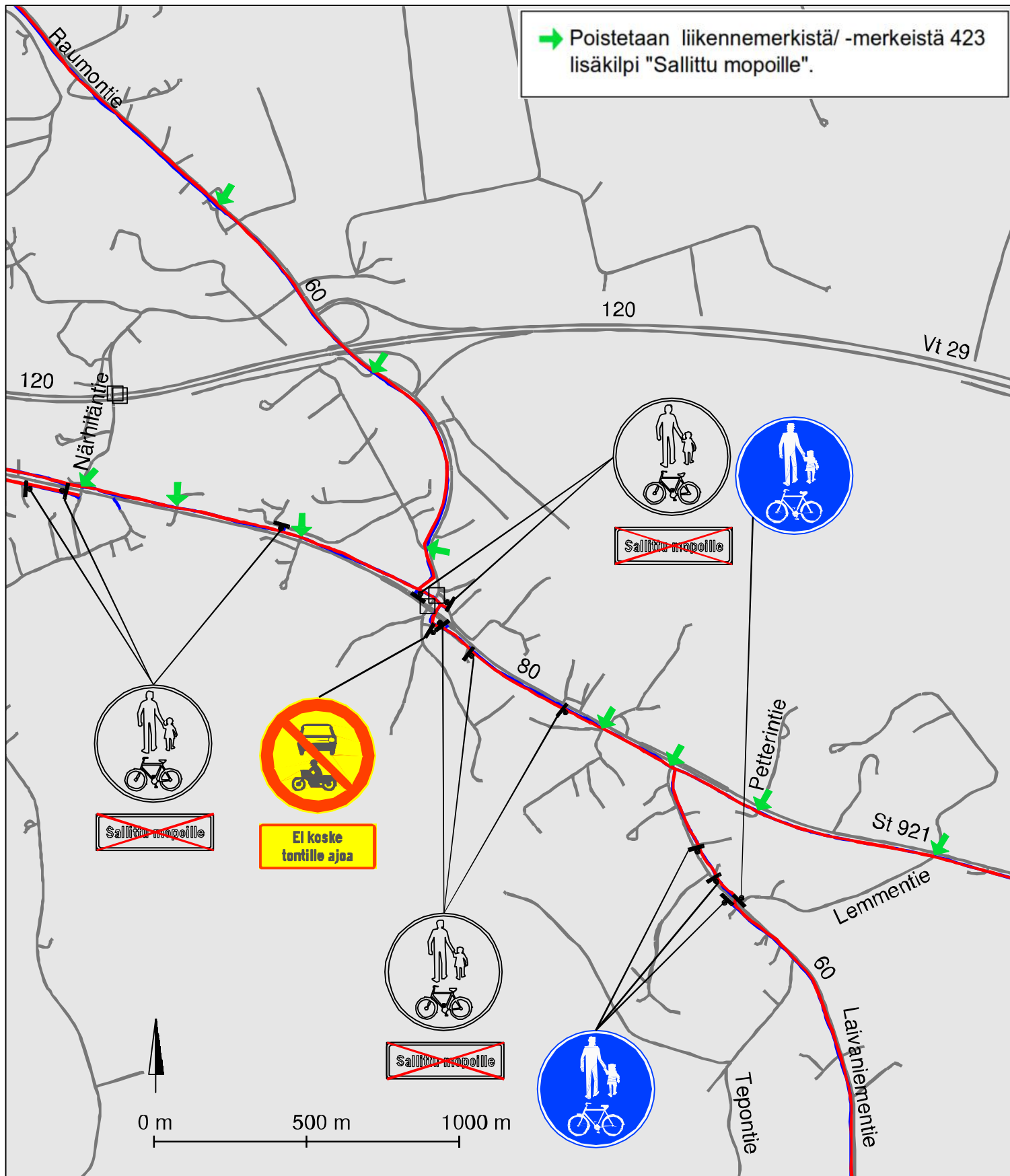
Liite 46




Liikennemerkkimuutokset, Tornion taajama 13/13  
15.8.2015

Lapin ELY-keskus  
Tornion kunta

Planana





- Maantien kevyen liikenteen väylä (ELY)
- Muu kevyen liikenteen väylä (Digiroad)
- Nykyinen kevyen liikenteen väylän alikulku
- 40 Nykyinen nopeusrajoitus
-  Lisättävä liikennemerkki / lisäkilpi
-  Nykyinen liikennemerkki
-  Poistettava liikennemerkki / lisäkilpi

## Mopoille sallitut reitit kevyen liikenteen väylillä

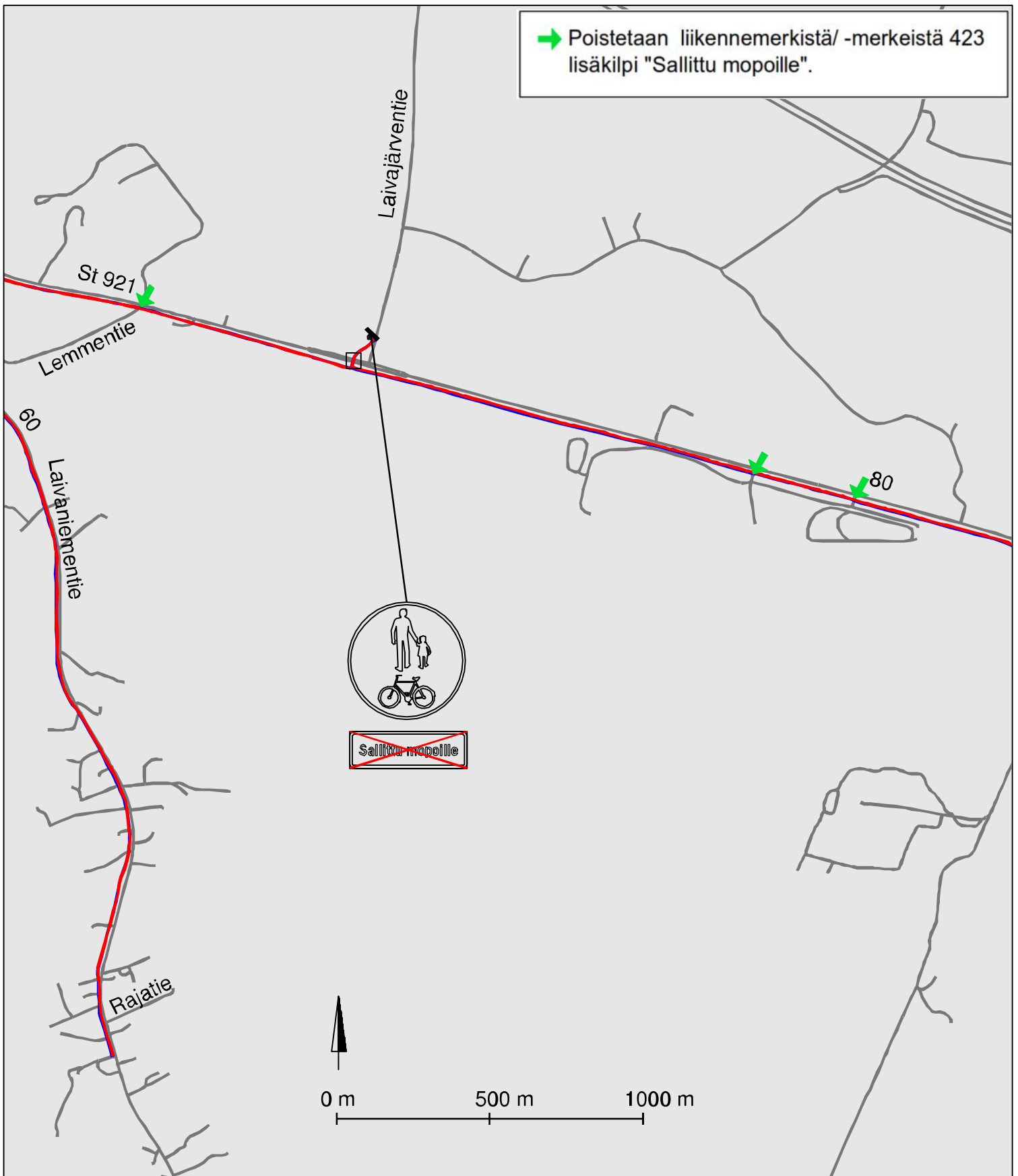
Liite 47







Liikennemerkkimuutokset, Tornio-Keminmaa 1/4  
15.8.2015

Lapin ELY-keskus  
Tornion kunta

**Plaana**

➔ Poistetaan liikennemerkeistä/ -merkeistä 423  
lisäkilpi "Sallittu mopoille".



-  Maantien kevyen liikenteen väylä (ELY)
-  Muu kevyen liikenteen väylä (Digiroad)
-  Nykyinen kevyen liikenteen väylän alikulku
-  Nykyinen nopeusrajoitus
-  Nykyinen liikennemerkki
-  Poistettava liikennemerkki / lisäkilpi

## Mopoille sallitut reitit kevyen liikenteen väylillä

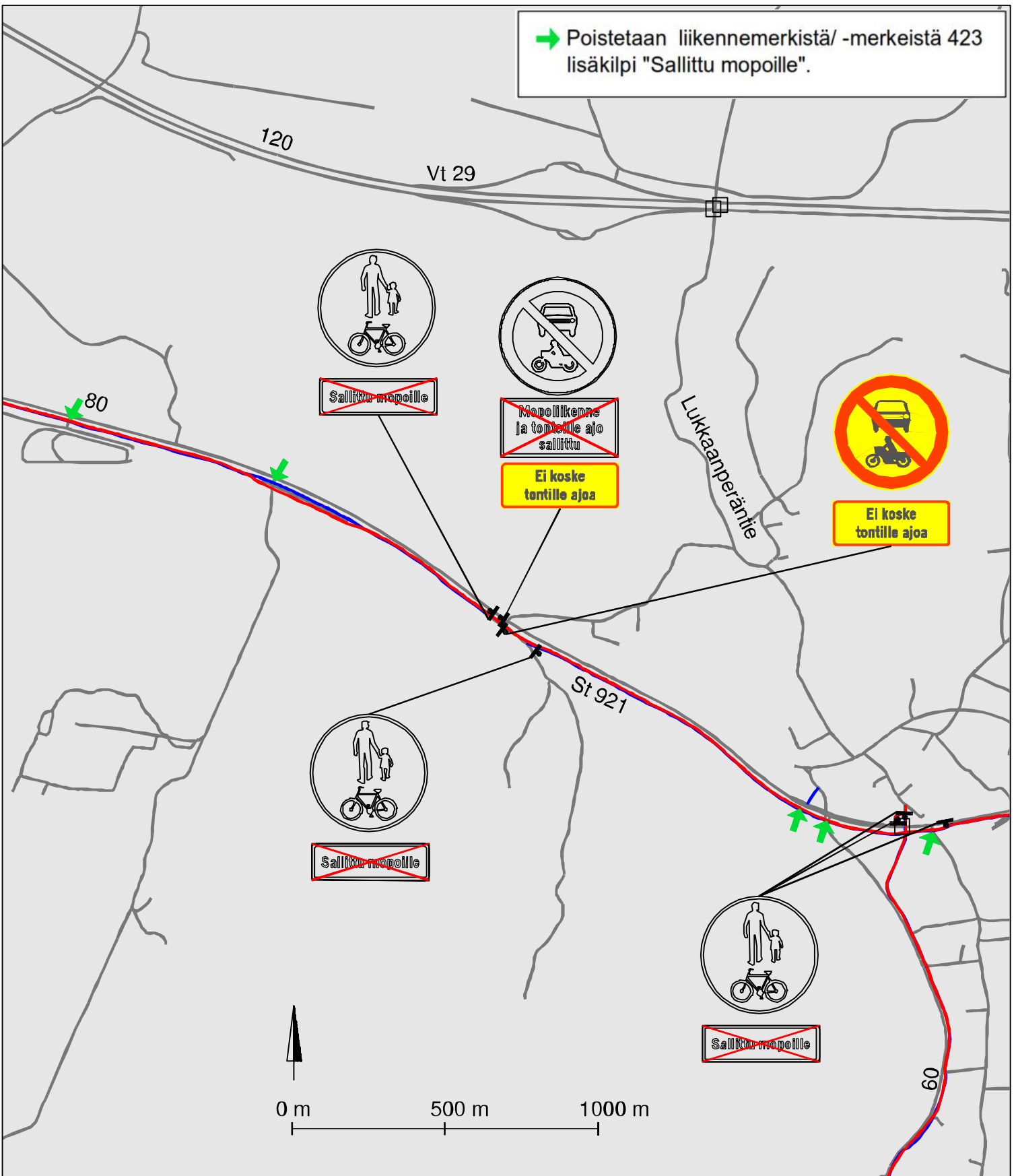
Liite 47




Liikennemerkkimuutokset, Tornio-Keminmaa 2/4  
15.8.2015

Lapin ELY-keskus  
Tornion kunta

Planana

→ Poistetaan liikennemerkeistä / -merkeistä 423  
lisäkilpi "Sallittu mopoille".



- Maantien kevyen liikenteen väylä (ELY)
- Muu kevyen liikenteen väylä (Digiroad)
- Nykyinen kevyen liikenteen väylän alikulku
- 40 Nykyinen nopeusrajoitus
-  Lisättävä liikennemerkki / lisäkilpi
-  Nykyinen liikennemerkki
-  Poistettava liikennemerkki / lisäkilpi

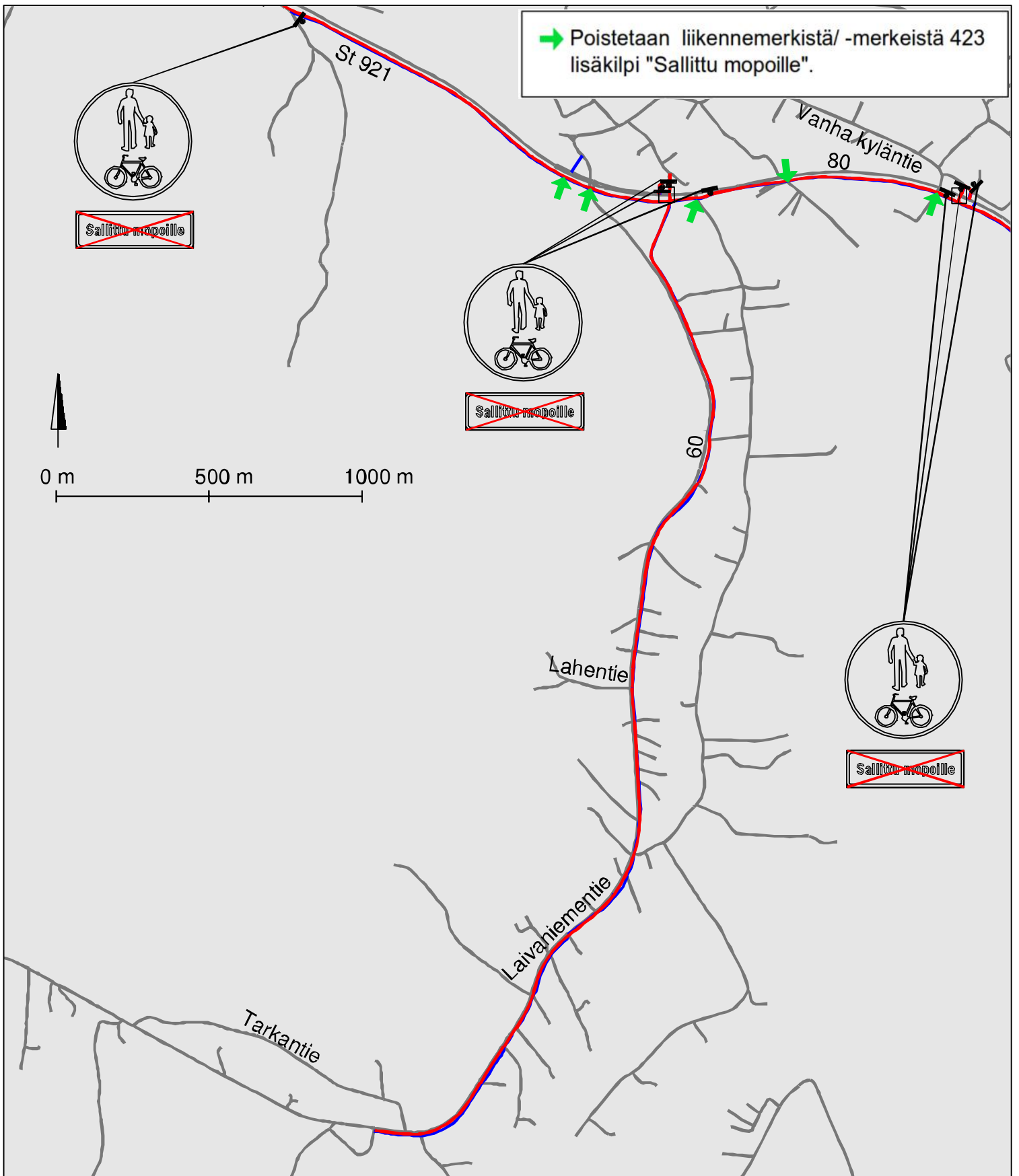
## Mopoille sallitut reitit kevyen liikenteen väylillä

Liite 47



Liikennemerkkimuutokset, Tornio-Keminmaa 3/4  
15.8.2015

Lapin ELY-keskus  
Tornion kunta

**Planana**



→ Poistetaan liikennemerkitä/ -merkeistä 423 lisäksi "Sallittu mopoille".

- Maantien kevyen liikenteen väylä (ELY)
- Muu kevyen liikenteen väylä (Digiroad)
- Nykyinen kevyen liikenteen väylän alikulku
- 40 Nykyinen nopeusrajoitus
-  Nykyinen liikennemerkki
-  Poistettava liikennemerkki / lisäkilpi

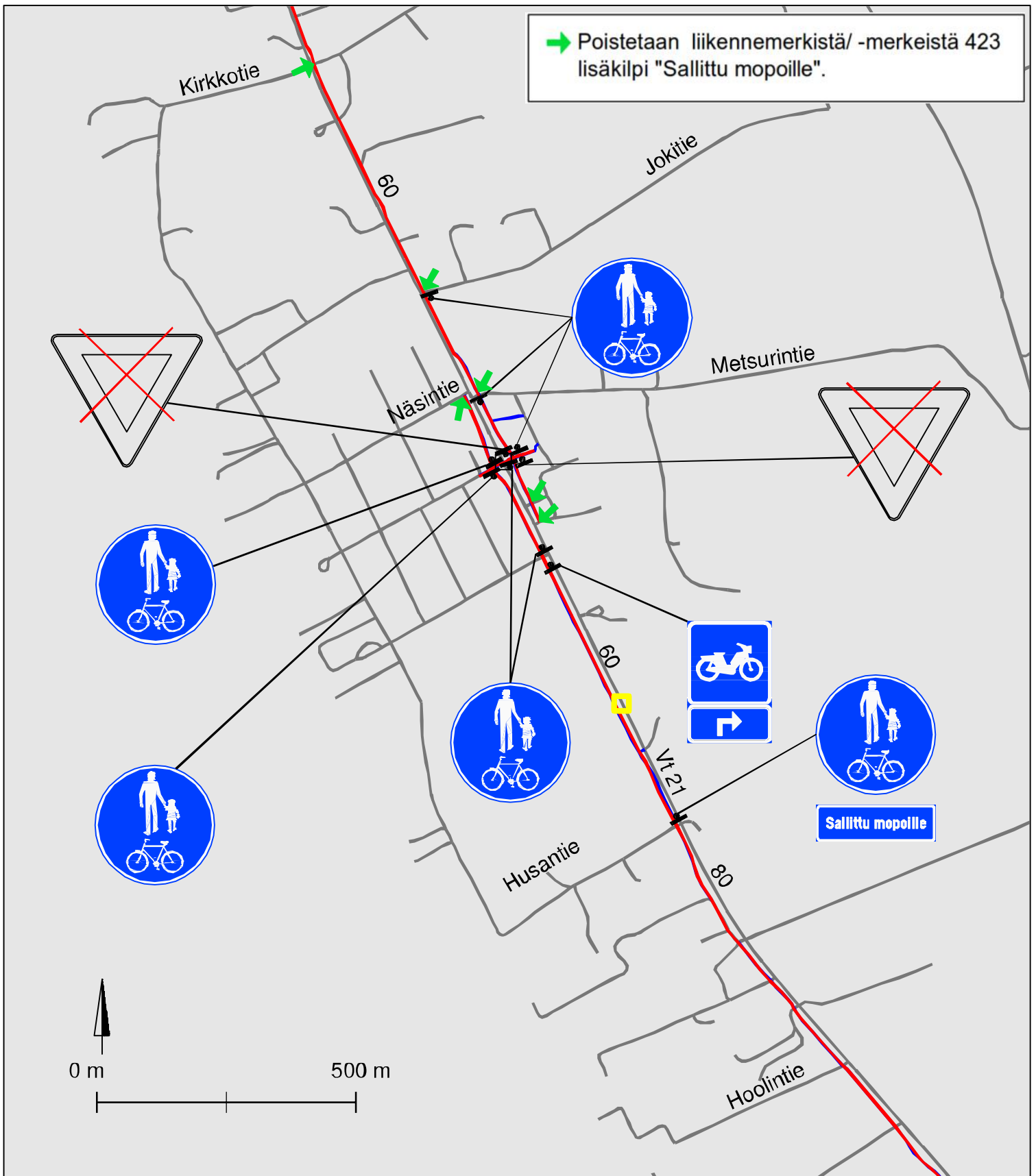
### Mopoille sallitut reitit kevyen liikenteen väylillä

Liite 47




Liikennemerkkimuutokset, Tornio-Keminmaa 4/4  
15.8.2015

Lapin ELY-keskus  
Tornion kunta

**Plaana**



→ Poistetaan liikennemerkeistä/ -merkeistä 423 lisäksi "Sallittu mopolle".

- Maantien kevyen liikenteen väylä (ELY)
- Muu kevyen liikenteen väylä (Digiroad)
- Taajama-merkki
- Nykyinen kevyen liikenteen väylän alikulku
- 40 Nykyinen nopeusrajoitus
-  Lisättävä liikennemerkki / lisäkilpi
-  Nykyinen liikennemerkki
-  Poistettava liikennemerkki / lisäkilpi

## Mopolle sallitut reitit kevyen liikenteen väylillä

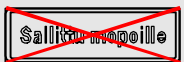
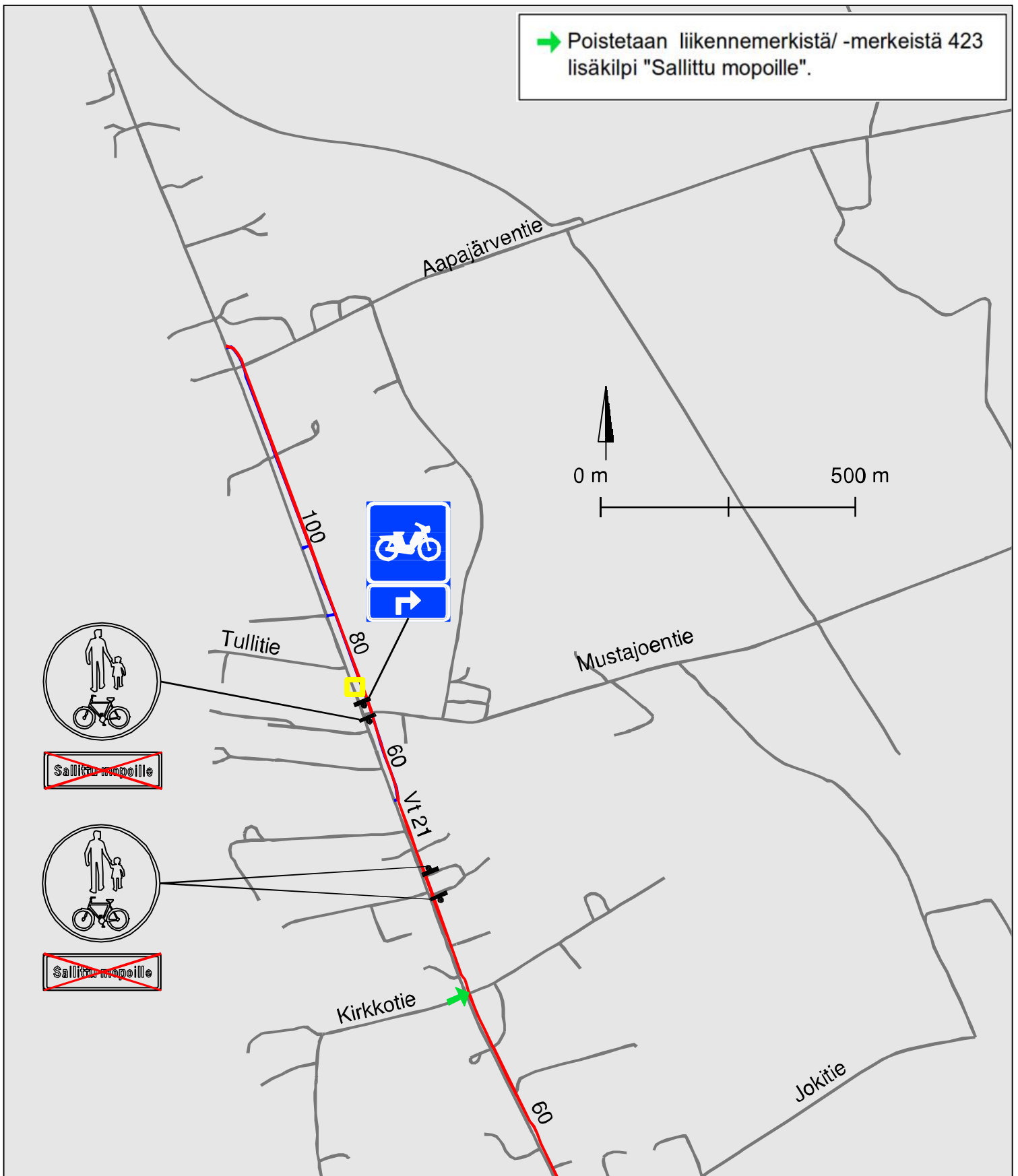
Liite 48








Liikennemerkkimuutokset, Karunki 1/2  
15.8.2015

Lapin ELY-keskus  
Tornion kunta

**Planana**

➔ Poistetaan liikennemerkistä/ -merkeistä 423 lisäkilpi "Sallittu mopaille".



-  Maantien kevyen liikenteen väylä (ELY)
-  Muu kevyen liikenteen väylä (Digiroad)
-  Taajama-merkki
-  Nykyinen nopeusrajoitus
-  Lisättävä liikennemerkki / lisäkilpi
-  Nykyinen liikennemerkki
-  Poistettava liikennemerkki / lisäkilpi

## Mopaille sallitut reitit kevyen liikenteen väylillä

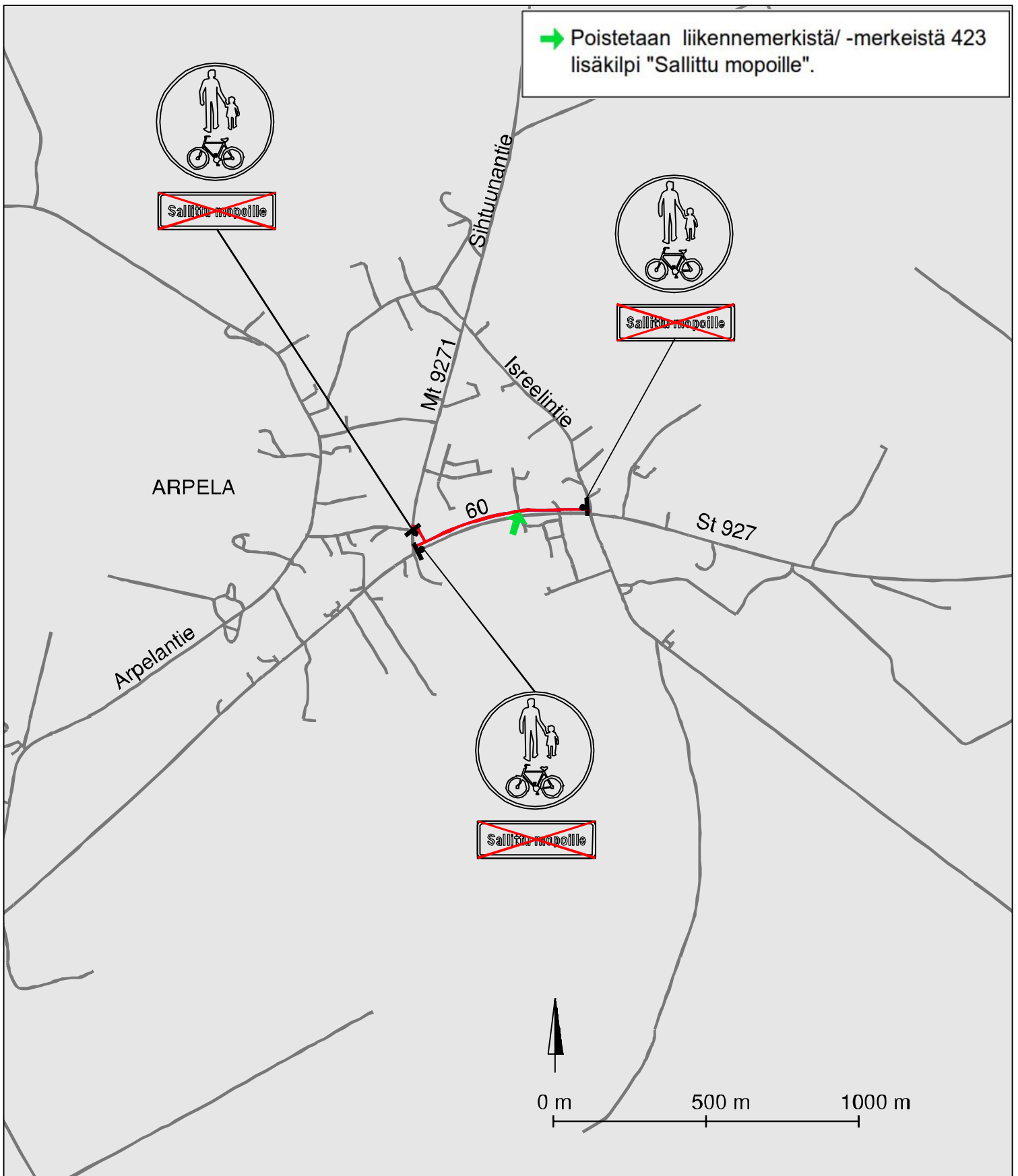
Liite 48





Liikennemerkkimuutokset, Karunki 2/2  
15.8.2015

Lapin ELY-keskus  
Tornion kunta

Plaana

➔ Poistetaan liikennemerkeistä / -merkeistä 423 lisäksi "Sallittu mopoille".



-  Maantien kevyen liikenteen väylä (ELY)
-  Muu kevyen liikenteen väylä (Digiroad)
- 40 Nykyinen nopeusrajoitus
-  Nykyinen liikennemerkki
-  Poistettava liikennemerkki / lisäkilpi

## Mopoille sallitut reitit kevyen liikenteen väylillä

Liite 49

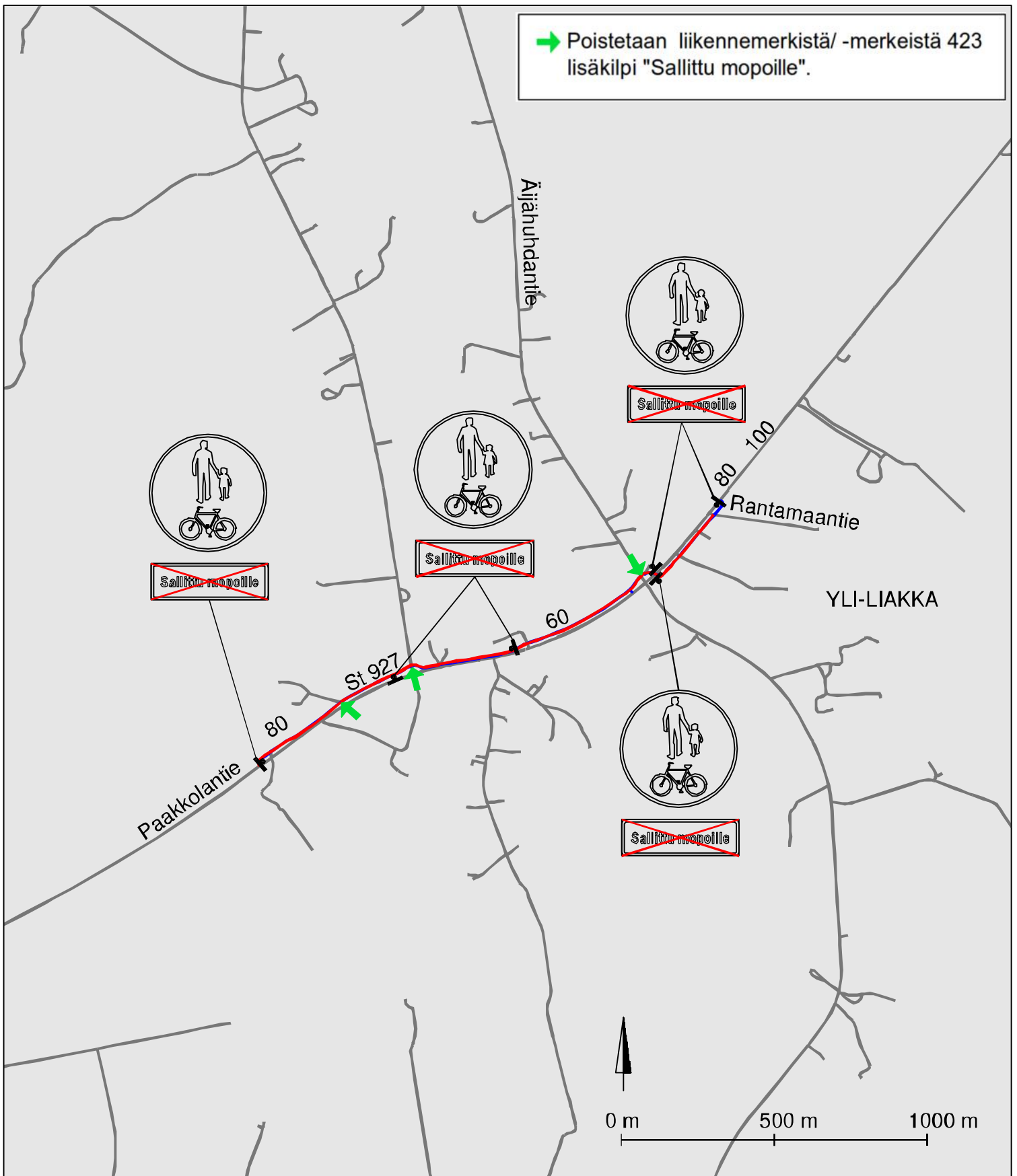
Liikennemerkkimuutokset, Arpela  
15.8.2015





Lapin ELY-keskus  
Tornion kunta

Plana



→ Poistetaan liikennemerkistä/ -merkeistä 423  
lisäkilpi "Sallittu mopolle".



-  Maantien kevyen liikenteen väylä (ELY)
-  Muu kevyen liikenteen väylä (Digiroad)
- 40 Nykyinen nopeusrajoitus
-  Nykyinen liikennemerkki
-  Poistettava liikennemerkki / lisäkilpi

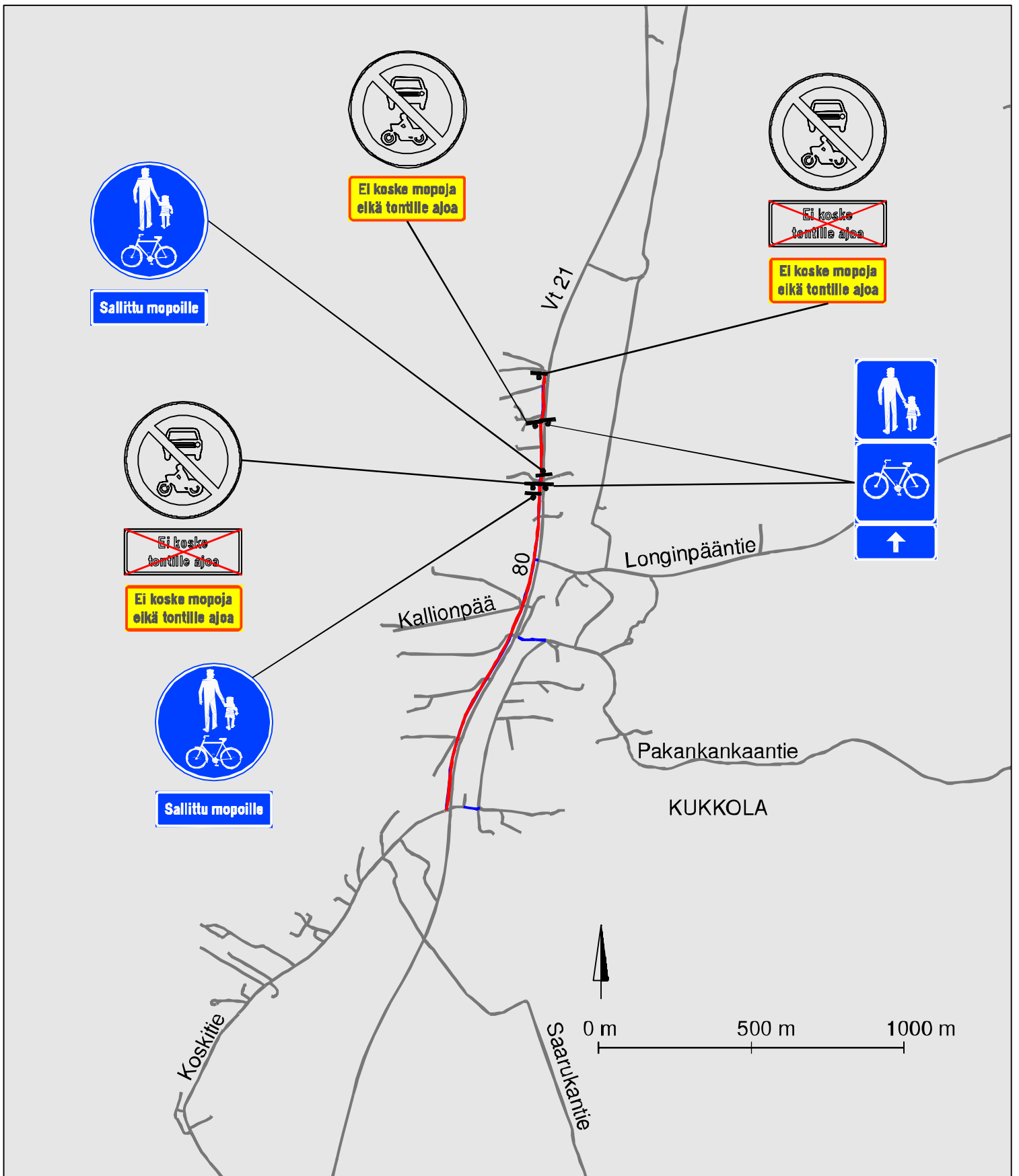
## Mopolle sallitut reitit kevyen liikenteen väylillä






Liite 50

Liikennemerkkimuutokset, Yli-Liakka  
15.8.2015

Lapin ELY-keskus  
Tornion kunta

Plana



-  Maantien kevyen liikenteen väylä (ELY)
-  Muu kevyen liikenteen väylä (Digiroad)
- 40  
 Lisättävä liikennemerkki / lisäkilpi
-  Nykyinen liikennemerkki
-  Poistettava liikennemerkki / lisäkilpi

## Mopoille sallitut reitit kevyen liikenteen väylillä

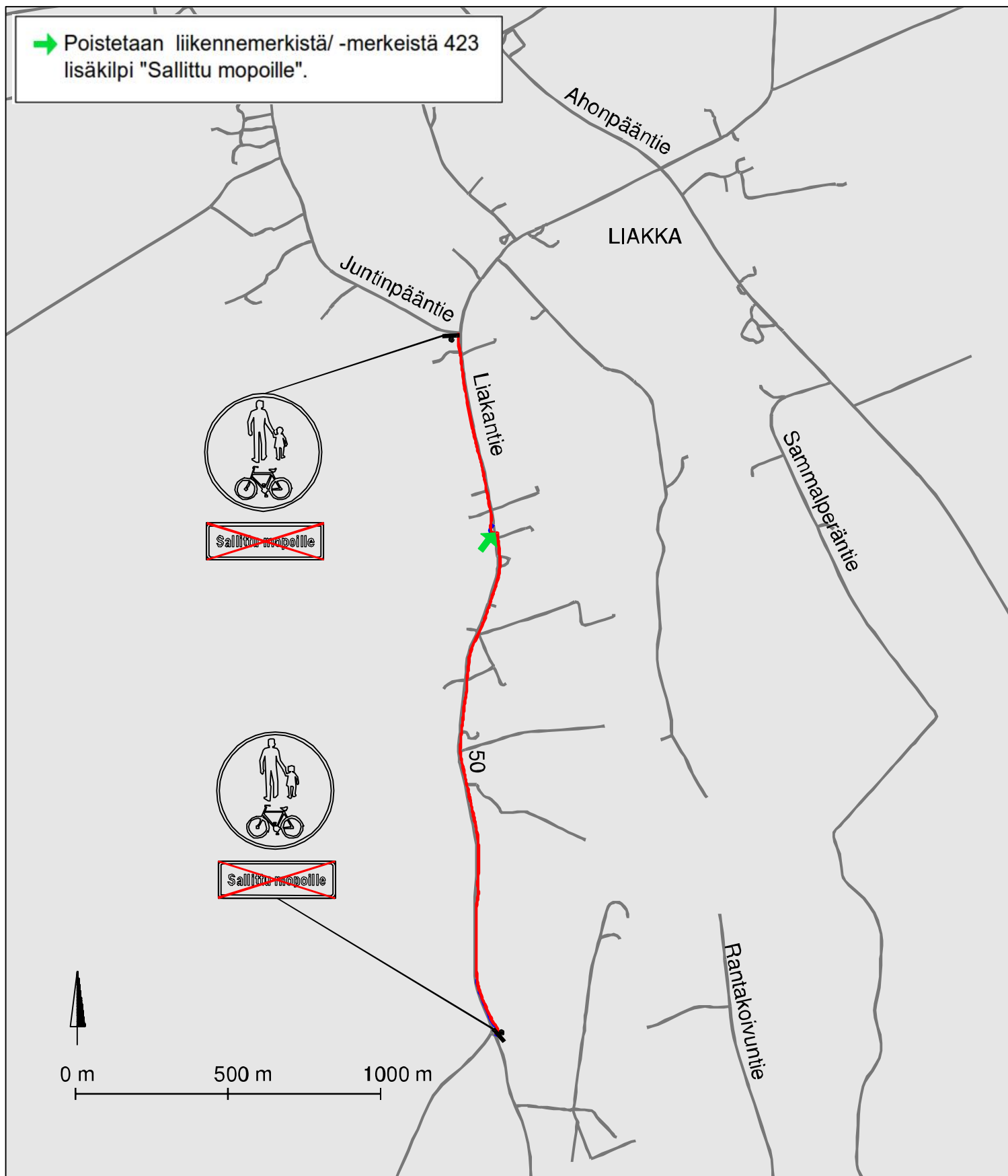
Liite 51





Liikennemerkkimuutokset, Kukkola  
15.8.2015

Lapin ELY-keskus  
Tornion kunta

Planana

→ Poistetaan liikennemerkeistä/ -merkeistä 423  
lisäkilpi "Sallittu mopoille".



-  Maantien kevyen liikenteen väylä (ELY)
-  Muu kevyen liikenteen väylä (Digiroad)
- 40 Nykyinen nopeusrajoitus
-  Nykyinen liikennemerkki
-  Poistettava liikennemerkki / lisäkilpi

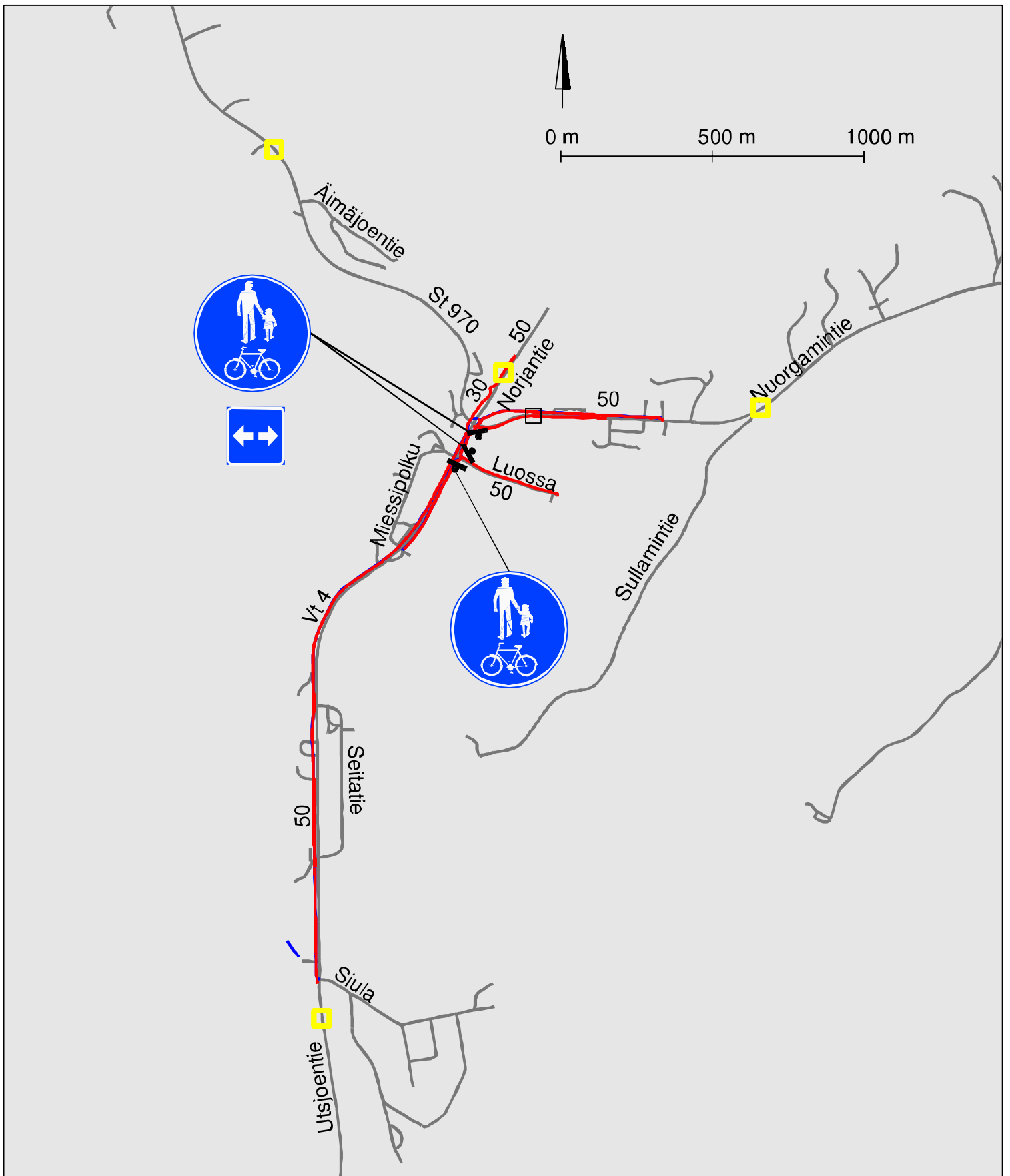
## Mopoille sallitut reitit kevyen liikenteen väylillä

Liite 52

Liikennemerkkimuutokset, Liakka  
15.8.2015

Lapin ELY-keskus  
Tornion kunta

Plana



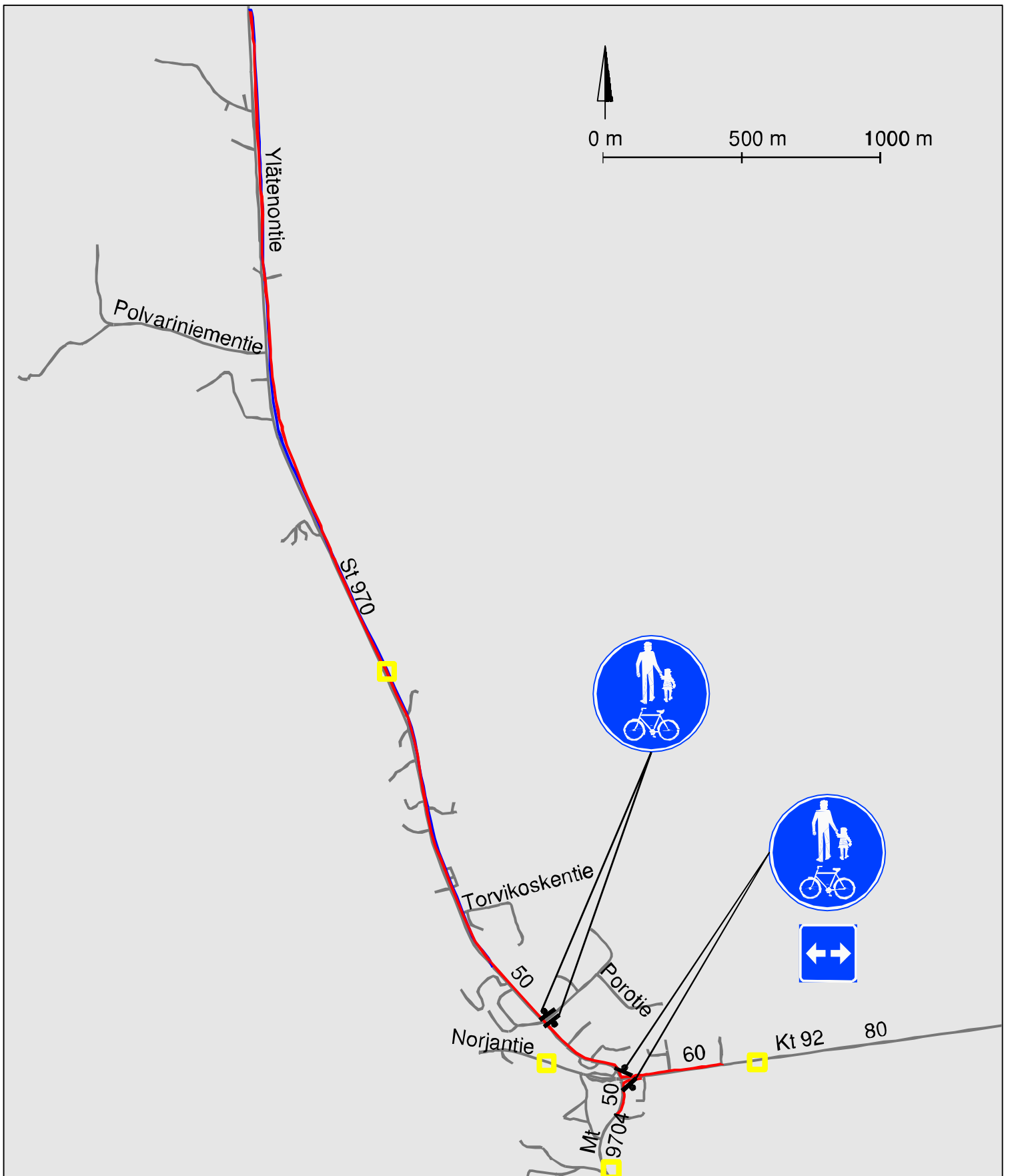
- Maantien kevyen liikenteen väylä (ELY)
- Muu kevyen liikenteen väylä (Digiroad)
- Taajama-merkki
- Nykyinen kevyen liikenteen väylän alikuilu
- 40 Nykyinen nopeusrajoitus
- Lisättävä liikennemerkki / lisäkilpi


## Mopuille sallitut reitit kevyen liikenteen väylillä Liite 53

Liikennemerkkimuutokset, Utsjoen taajama  
30.4.2015

Lapin ELY-keskus  
Utsjoen kunta

**Plana**



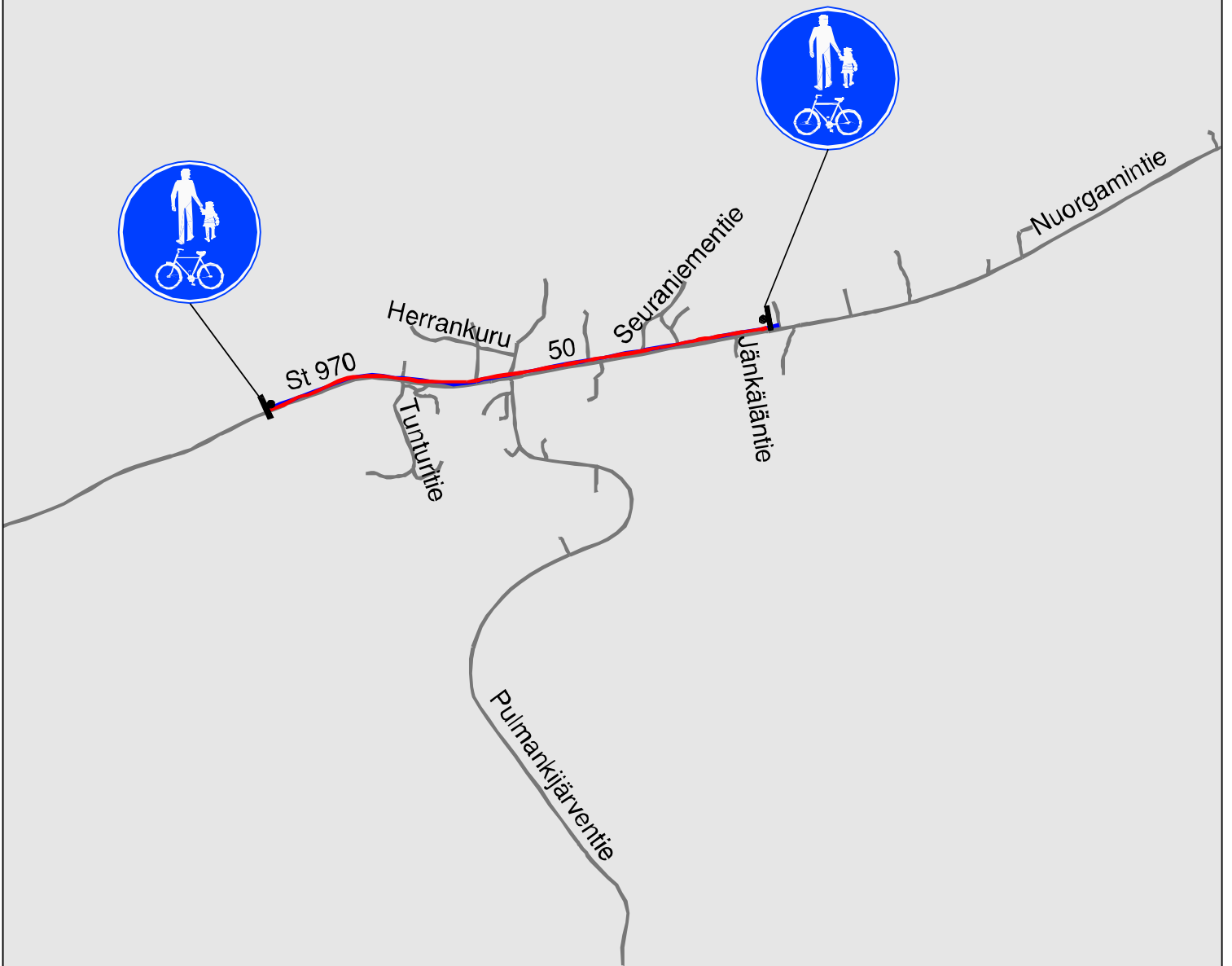
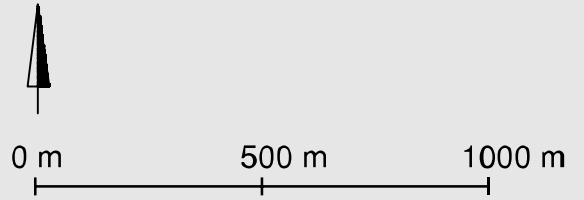
- Maantien kevyen liikenteen väylä (ELY)
- Muu kevyen liikenteen väylä (Digiroad)
- Taajama-merkki
- 40 Nykyinen nopeusrajoitus
-  Lisättävä liikennemerkki / lisäkilpi


## Mopuille sallitut reitit kevyen liikenteen väylillä Liite 54

Liikennemerkkimuutokset, Karigasniemi  
30.4.2015

Lapin ELY-keskus  
Utsjoen kunta

**Planana**



- Maantien kevyen liikenteen väylä (ELY)
- Muu kevyen liikenteen väylä (Digiroad)
- 40 Nykyinen nopeusrajoitus
-  Lisättävä liikennemerkki / lisäkilpi

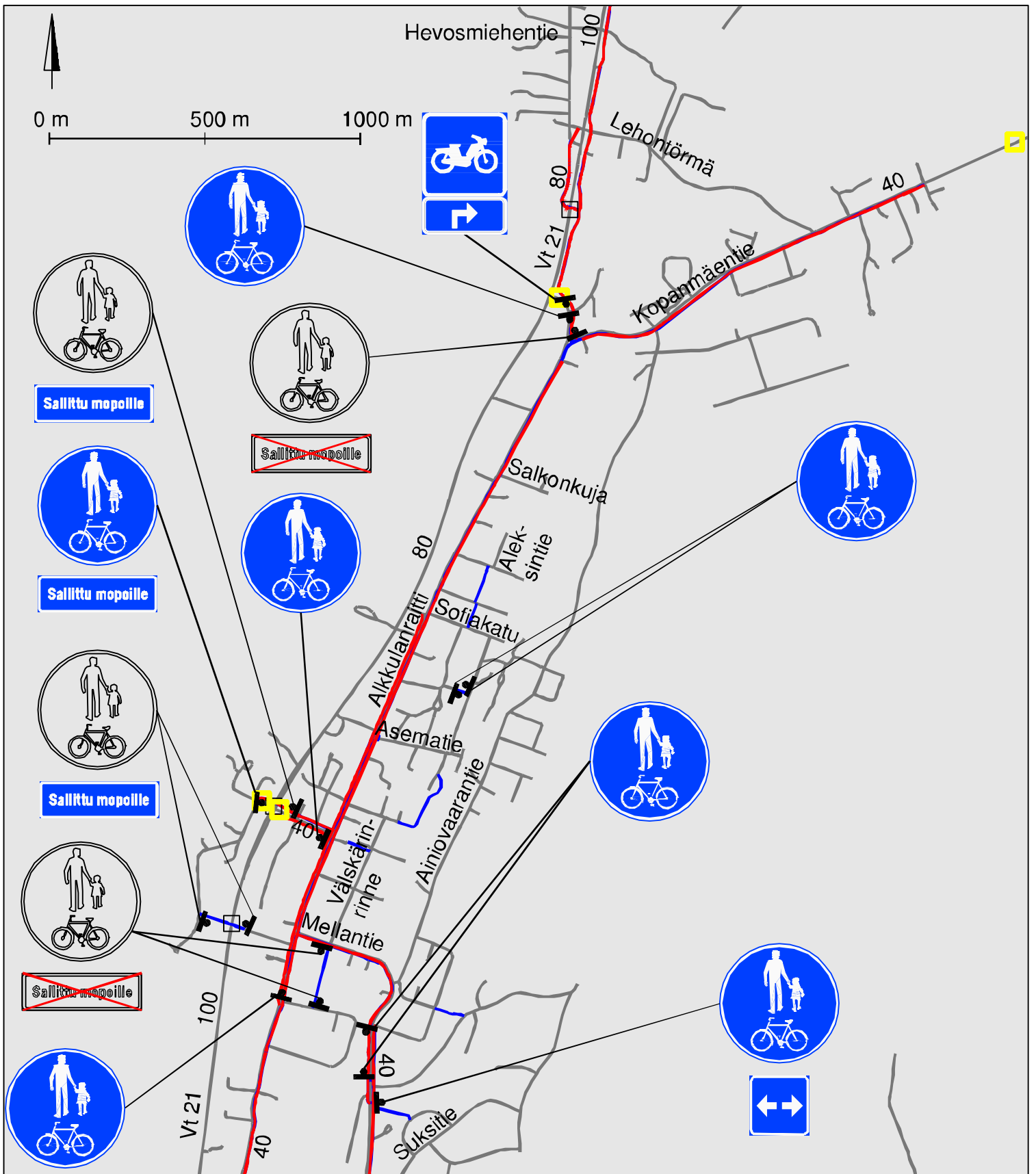
## Mopuille sallitut reitit kevyen liikenteen väylillä




Liite 55

Liikennemerkkimuutokset, Nuorgam  
30.4.2015

Lapin ELY-keskus  
Utsjoen kunta

Plana



- Maantien kevyen liikenteen väylä (ELY)
- Muu kevyen liikenteen väylä (Digiroad)
- Taajama-merkki
- Nykyinen kevyen liikenteen väylän alikulku
- 40 Nykyinen nopeusrajoitus
-  Lisättävä liikennemerkki / lisäkilpi
-  Nykyinen liikennemerkki
-  Poistettava liikennemerkki / lisäkilpi

## Mopoille sallitut reitit kevyen liikenteen väylillä

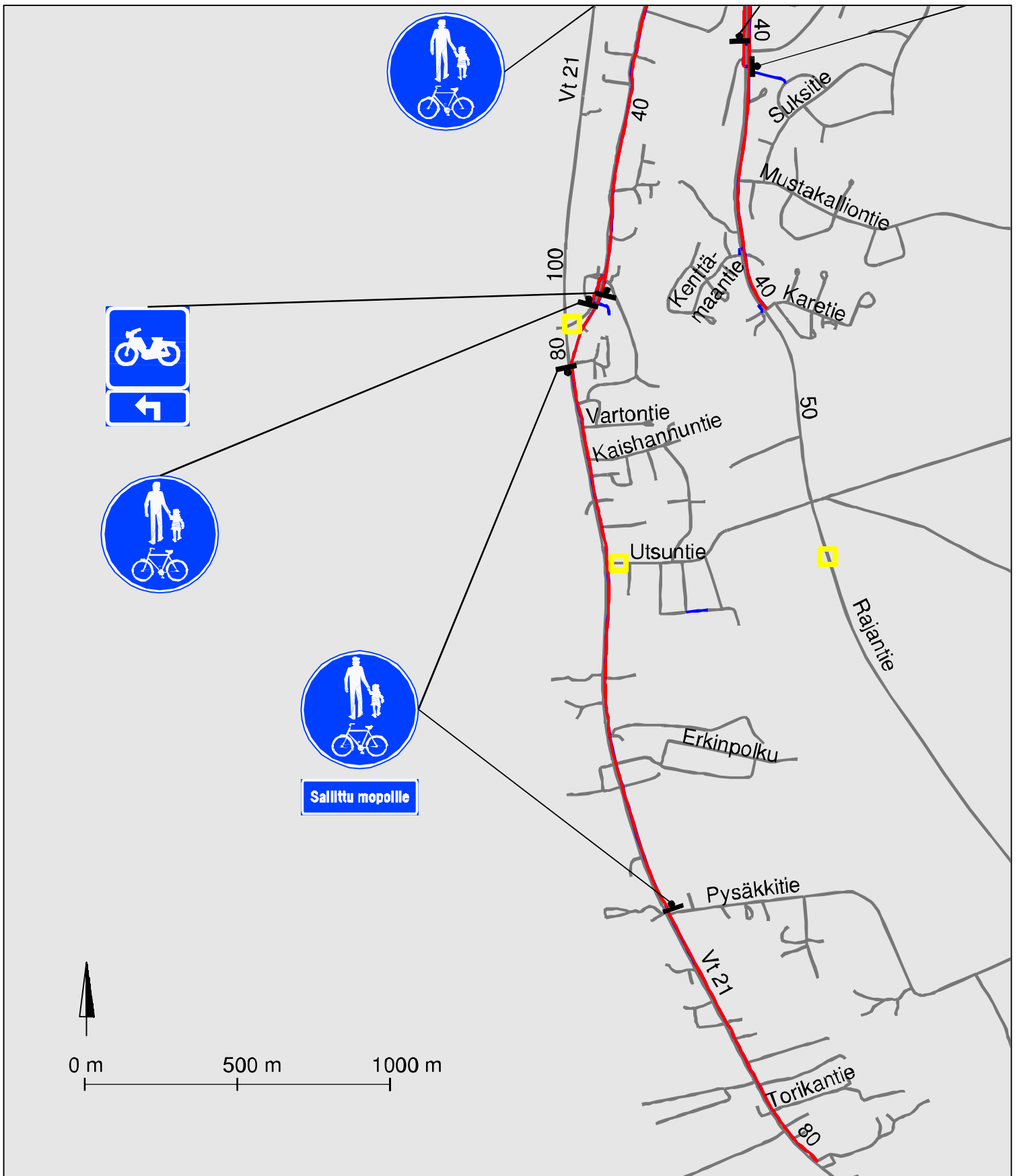
Liite 56

Liikennemerkkimuutokset, Ylitornion taajama 1/2  
15.8.2015


Lapin ELY-keskus  
Ylitornion kunta

**Planana**





Sallittu mopolle

- Maantien kevyen liikenteen väylä (ELY)
- Muu kevyen liikenteen väylä (Digiroad)
- Taajama-merkki
- 40 Nykyinen nopeusrajoitus
-  Lisättävä liikennemerkki / lisäkilpi

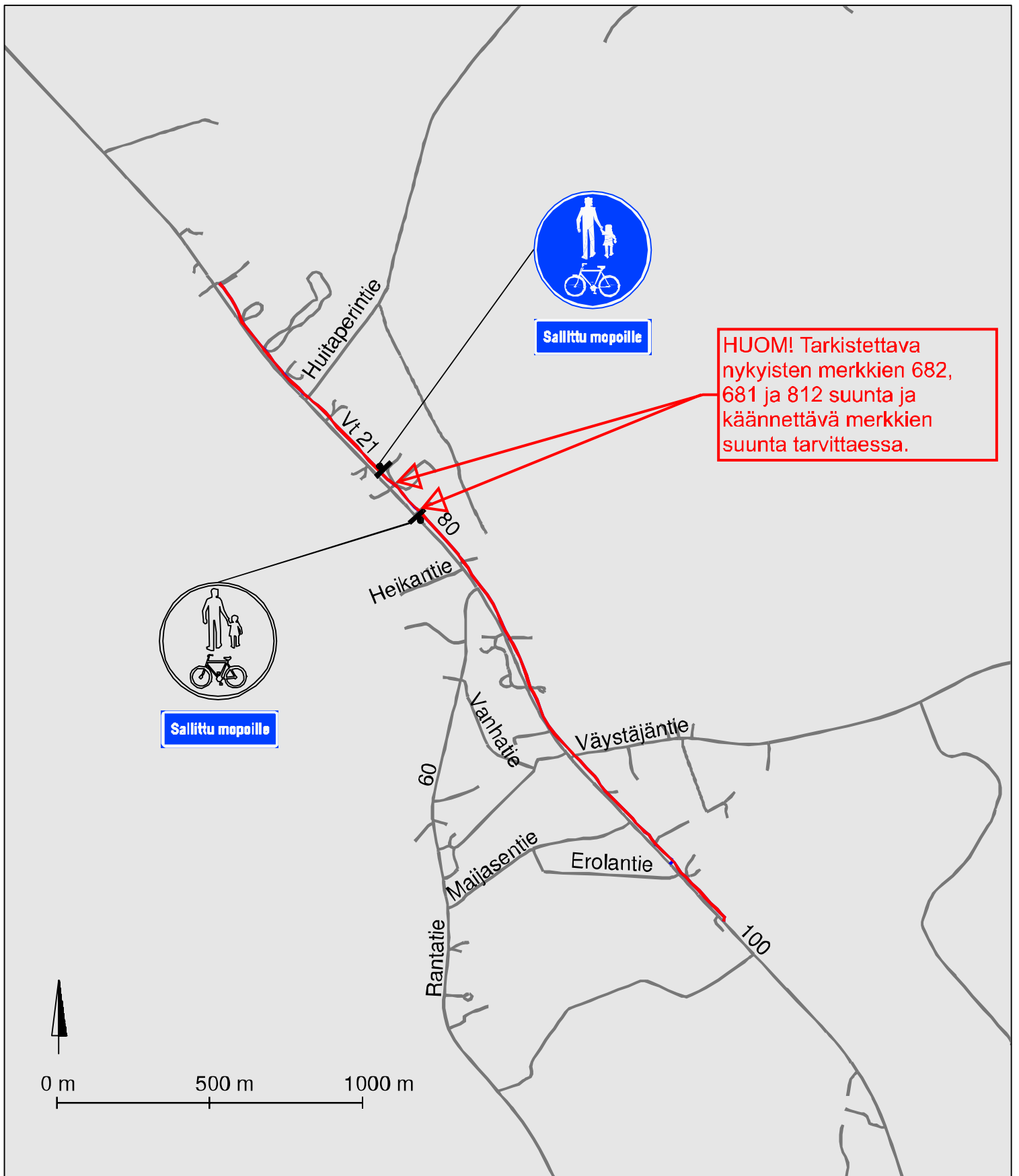
## Mopolle sallitut reitit kevyen liikenteen väylillä





Liite 56

Liikennemerkkimuutokset, Ylitornion taajama 2/2  
15.8.2015

Lapin ELY-keskus  
Ylitornion kunta

Plana



-  Maantien kevyen liikenteen väylä (ELY)
-  Muu kevyen liikenteen väylä (Digiroad)
- 40 Nykyinen nopeusrajoitus
-  Lisättävä liikennemerkki / lisäkilpi
-  Nykyinen liikennemerkki

## Mopoille sallitut reitit kevyen liikenteen väylillä

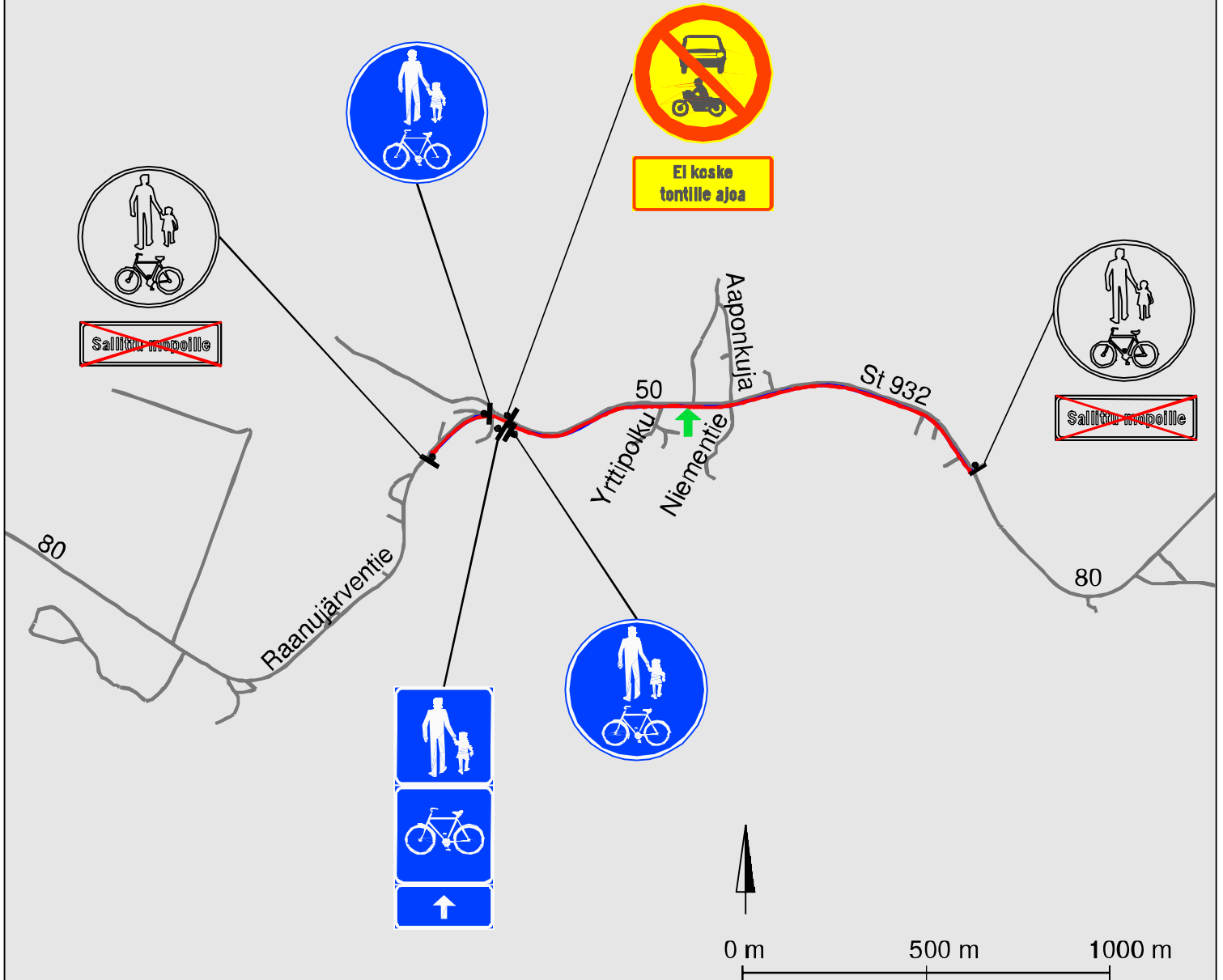
Liite 57




Liikennemerkkimuutokset, Kainuunkylä  
15.8.2015

Lapin ELY-keskus  
Ylitornion kunta

Plaana

→ Poistetaan liikennemerkistä/ -merkeistä 423  
lisäkilpi "Sallittu mopolle".



- Maantien kevyen liikenteen väylä (ELY)
- Muu kevyen liikenteen väylä (Digiroad)
- 40
-  Lisättävä liikennemerkki / lisäkilpi
-  Nykyinen liikennemerkki
-  Poistettava liikennemerkki / lisäkilpi

## Mopolle sallitut reitit kevyen liikenteen väylillä

Liite 58

Liikennemerkkimuutokset, Meltosjärvi  
15.8.2015

Lapin ELY-keskus  
Ylitornion kunta

Plana