

Väestölaskenta Folkräkningen Population census

1970

Osa I
Del I
Volume I

HELSINKI 1973

Yleiset demografiset tiedot

Allmänna demografiska uppgifter

General demographic data



**Tilastokeskus
Statistikcentralen
Central Statistical Office of Finland**

**VÄESTÖLASKENNAN JULKAISUT
FOLKRÄKNINGSPUBLIKATIONER
POPULATION CENSUS PUBLICATIONS**

Osa Nimi
Del Namn
Volume Name

- I Yleiset demografiset tiedot
Allmänna demografiska uppgifter
General demographic data
 - II Elinkeino ja ammattiasema
Näringsgren och yrkesställning
Industry and industrial status
 - III Työpaikan sijainti
Arbetsplatsens belägenhet
Place of work
 - IV Taajamat 1960—1970
Tätorter 1960—1970
Localities 1960—1970
 - V Asuntokanta
Bostadsbeståndet
Housing
 - VI Ruokakuntien rakenne
Hushållens struktur
Structure of households
 - VII Koulutus
Utbildning
Education
 - VIII Perheet
Familjer
Families
 - IX Ammatti ja sosiaaliasema
Yrke och socialställning
Occupation and social position
 - X Rakennuskanta, liike- yms. huoneistot
Byggnadsbeståndet, affärs- o.a.dyl. lokaler
Buildings, premises in commercial use etc.
 - XI Työvoima ja toimeentulon lähde
Arbetskraft och inkomstkälla
Labour force and source of livelihood
 - XII Kesämökkit
Sommarstugor
Summer-cottages
 - XIII Tulot ammatin, koulutuksen ym. mukaan
Inkomster efter yrke, utbildning osv.
Incomes by occupation, education etc.
 - XIV Ruokakuntien asunto-olot
Hushållens bostadsförhållanden
Housing conditions of households
 - XV Tutkimus lasten lukumäärästä
Undersökning angående barnantal
Fertility study
 - XVI Tilastokartat
Statistikkartor
Statistical maps
 - XVII Vähemmistöt
Minoriteter
Minorities
 - XVIII Väestöpyramidit
Befolkningspyramider
Population pyramids
- = Tähän mennessä julkaistu
Tillsvidare utkomna
Already published

Väestölaskenta Folkräkningen Population census

Yleiset demografiset tiedot
Allmänna demografiska uppgifter
General demographic data

1970

Osa I
Del I
Volume I

HELSINKI 1973

ALKUSANAT

Tämä julkaisu on ensimmäinen osa sarjassa "Väestölaskenta 1970" ja sisältää tietoja väestön jakautumisesta sukupuolen, iän, siviilisäädyn, pääkielen, koulusivistyksen, syntymäpaikan ja uskontokunnan mukaan sekä katsauksen väestölaskennan kulkuun.

Tiedot kohdistuvat ajankohtaan 31.12.1970 ja hallinnollinen aluejako on 1.1.1971 tilanteen mukainen.

Ennakkotietoja on julkaistu Tilastokeskuksen "Tilastotiedotus" -sarjassa.

Väestölaskennan johtajana on toiminut toimistopäällikkö Göran Strengell. Tämän niteen sisältämän tilaston valmistumista on lähinnä johtanut yliaktuaari Marjariitta Eräpohja, joka on myös laatinut tekstikatsauksen.

Helsingissä Tilastokeskuksessa huhtikuussa 1973

Aaro Kenttä

Jorma Hyppölä

FÖRORD

Föreliggande publikation är den första delen i serien "Folkräkningen 1970" och innehåller uppgifter om befolkningens fördelning efter kön, ålder, civilstånd, huvudspråk, skolbildning, födelseort och religionssamfund samt en översikt över folkräkningens förlopp.

Uppgifterna hänför sig till tidpunkten 31.12.1970 och den administrativa områdesindelningen är enligt den 1.1.1971.

Förhandsuppgifter har publicerats i Statistikcentralens statistiska rapportserie.

Som chef för folkräkningen har fungerat byråchef Göran Strengell. Färdigställandet av den i denna volym ingående statistiken har närmast letts av överaktuarie Marjariitta Eräpohja, som även utarbetat textöversikten.

Helsingfors, Statistikcentralen i april 1973

Aaro Kenttä

Jorma Hyppölä

	Sivu
Alkusanat	3
1. Katsaus väestölaskennan kulkuun	9
2. Väkilukukäsitteet	13
3. Selvityksiä taulujen tietoihin	14
3.1 Tulostusalueet ja taajamakäsite	14
3.2 Taulukohtaisia huomautuksia	15
 VERTAILUTAULUT	
A Väkiluku vuosina 1950, 1960 ja 1970	37
B Väestön tiheys (asukk./km ²) vuosina 1950, 1960 ja 1970 lääneittäin	38
C Taajamaväestön osuus koko väestöstä vuosina 1960 ja 1970 lääneittäin	39
D Väestö iän mukaan vuosina 1950, 1960 ja 1970	40
E Väestö syntymävuosikohorteittain vuosina 1950, 1960 ja 1970	42
F Väestö siviilisäädyn mukaan vuosina 1950, 1960 ja 1970	44
G Väestö pääkielen mukaan vuosina 1950, 1960 ja 1970	45
H Väestö koulusivistyksen mukaan vuosina 1950, 1960 ja 1970	46
I Väestö uskontokunnan mukaan vuosina 1950, 1960 ja 1970	47
J Naisten luku 1000 miestä kohti vuosina 1950-1970	48
Ikäpyramidit vuosina 1950, 1960 ja 1970	49
Tiheyskartta: Henkilöitä 1 km ² kohti kunnittain	50
 LIITETAULUT	
1 Väkiluku sekä väestön pääkieli, koulusivistys ja ikä (5-vuotis-ikäryhmittäin); koko maa, läänit, seutukaava-alueet (s. 60), kaupunkiseudut (s. 70), Vaasan Rannikkoalue (s. 76) sekä kunnat ja taajamat (s. 78)	52
2 Väestö syntymävuoden, siviilisäädyn ja sukupuolen mukaan; koko maa kuntamuodon mukaan, taajama-alueet ja haja-asutusalueet	308
3 Väestö syntymävuoden ja sukupuolen mukaan; koko maa, läänit ja seutukaava-alueet	328
4 Väestö pääkielen mukaan; koko maa kuntamuodon mukaan sekä läänit	350
5 Väestö asuinpaikan ja syntymäpaikan mukaan; läänit ja seutukaava-alueet, Helsinki, Tampere ja Turku	354
6 Väestö uskontokunnan mukaan; koko maa, kaupungit ja kauppalat	404
7 Kunnat ja taajamat suuruusluokittain; koko maa	406
 LIITTEET	
1 Seutukaava-alueet	410
2 Vaasan Rannikkoalue	417
3 Kaupunkiseudut	418
4 Väestölaskentalomakkeet A, B, C ja D	419

Innehåll

	Sida
Förord	3
1. Översikt över folkräkningens förlopp	19
2. Folkmängdsbegreppen	23
3. Förklaringar till uppgifterna i tabellerna	24
3.1 Områdesindelningar och tätortsbegreppet	24
3.2 Anmärkningar angående de enskilda tabellerna	25
 JÄMFÖRELSETABELLER	
A Folkmängden åren 1950, 1960 och 1970	37
B Folktätheten (pers./km ²) åren 1950, 1960 och 1970 länsvis	38
C Tätortsbefolkningens andel av hela befolkningen åren 1960 och 1970 länsvis	39
D Befolkningen efter ålder åren 1950, 1960 och 1970	40
E Befolkningen efter födelseårskohort åren 1950, 1960 och 1970	42
F Befolkningen efter civilstånd åren 1950, 1960 och 1970	44
G Befolkningen efter huvudspråk åren 1950, 1960 och 1970	45
H Befolkningen efter skolbildning åren 1950, 1960 och 1970	46
I Befolkningen efter religionssamfund åren 1950, 1960 och 1970	47
J Antal kvinnor per 1000 män åren 1950-1970	48
Ålderspyramiderna åren 1950, 1960 och 1970	49
Tätetskarta: Antal personer per kvadratkilometer kommunvis	50
 TABELLBILAGOR	
1 Folkmängden samt befolkningens huvudspråk, skolbildning och ålder (5-årsgr.); hela riket, län, regionplaneområden (s. 60), stadsregioner (s. 70), Vasa Kustområde (s. 76) samt kommuner och tätorter (s. 78)	52
2 Befolkningen efter födelseår, civilstånd och kön; hela riket efter kommunform, tätortsområden och glesbygd	308
3 Befolkningen efter födelseår och kön; hela riket, län och regionplaneområden	328
4 Befolkningen efter huvudspråk; hela riket efter kommunform samt län	350
5 Befolkningen efter bostadsort och födelseort; län och regionplane- områden samt Helsingfors, Tammerfors och Åbo	354
6 Befolkningen efter religionssamfund; hela riket, städer och köpingar . .	404
7 Kommuner och tätorter efter storleksklass; hela riket	406
 BILAGOR	
1 Regionplaneområden	410
2 Vasa Kustområde	417
3 Stadsregioner	418
4 Folkräkningsblanketterna A, B, C och D	419

Contents

	Page
Foreword	3
1. Survey of the course of the census	9
2. Population concepts	13
3. Some explanations of the data	14
3.1 Division into areas and the locality concept	14
3.2 Comments on the tables	15
Summary	29
Finnish-English vocabulary	35
 COMPARING TABLES	
A Population in the years 1950, 1960 and 1970	37
B Population density (persons/km ²) in the years 1950, 1960 and 1970 by provinces	38
C The portion of locality population of the whole population in the years 1960 and 1970, by provinces	39
D Population by age in the years 1950, 1960 and 1970	40
E Population by birth cohort in the years 1950, 1960 and 1970	42
F Population by marital status in the years 1950, 1960 and 1970	44
G Population by main language in the years 1950, 1960 and 1970	45
H Population by education in the years 1950, 1960 and 1970	46
I Population by congregation in the years 1950, 1960 and 1970	47
J Number of females per 1000 males in the years 1950-1970	48
Age pyramids for the years 1950, 1960 and 1970	49
Density map: Number of persons per squarekilometre, by communes	50
 APPENDIX TABLES	
1 Population by main language (Finnish, Swedish), education and age (by 5 years); whole country, provinces, regional planning areas (page 60), city regions (page 70), Coast Region of Vaasa (page 76), communes and localities (page 78)	52
2 Population by year of birth, marital status and sex; whole country by type of commune, densely populated areas and sparsely populated areas	308
3 Population by year of birth and sex; whole country, provinces and regional planning areas	328
4 Population by main language; whole country by type of commune and provinces	350
5 Population by place of residence and place of birth; provinces and regional planning areas, Helsinki, Tampere and Turku	354
6 Population by congregation; whole country, urban communes	404
7 Communes and localities by size class; whole country	406
 APPENDIX	
1 Regional planning areas	410
2 Coast Region of Vaasa	417
3 City regions	418
4 Census questionnaires A, B, C and D	419

1. KATSAUS VÄESTÖLASKENNAN KULKUUN

Johdanto

Huhtikuun 8. päivänä 1938 annetun väestölaskentalain (154/38) mukaan toimitetaan maassamme joka kymmenes vuosi yleinen väestölaskenta sekä siihen liittyvä asunto- ja kiinteistölaskenta. Ensimmäinen tämän lain nojalla suoritettu laskenta oli v. 1950 ja toinen v. 1960. Helmikuun 20 p:nä 1970 annetun väestölaskenta-asetuksen (128/70) nojalla Tilastokeskus määräsi kolmannen väestölaskennan ajankohdaksi 31.12.1970, kuitenkin niin, että hallinnollinen aluejaotus oli 1.1.1971 mukainen.

Väestölaskenta on Suomessa laskentahetkellä vakinaisesti asuvan väestön, perheiden ja ruokakuntien (kotitalouksien määrää) ja rakennetta koskeva tutkimus. Tutkimukseen liittyvän asuntolaskennan avulla selvitetään asuntokannan määrä ja rakenne sekä väestön asunto-olot. Kiinteistölaskennan tehtävä on antaa tietoja rakennuskannasta, liike-, laitos-, toimisto- yms. huoneistoista sekä rakennetuista kiinteistöistä.

Ennen näitä välittöminä tiedusteluina suoritettuja valtakunnallisia laskentoja väestön määrää ja rakennetta koskevia selvityksiä on tehty väestörekisterien perusteella vuodesta 1749 lähtien. Vuodesta 1880 alkaen tällainen selvitys suoritettiin joka kymmenes vuosi, mistä syystä niihin perustuvia tilastoja sanotaan kymmenvuotis-tilastoiksi. Lisäksi eräissä suurimmissa kaupungeissa ja kauppalloissa väestölaskentoja on pantu toimeen myös välittöminä tiedusteluina jo vuodesta 1870 lähtien.

Väestölaskennan valmistelu

Valmistautuminen vuoden 1970 lopussa suoritettavaa laskentaa varten aloitettiin v. 1967. Laskennan toimeenpanevana viranomaisena Tilastokeskus vastasi käytännön valmistelutöistä. Väestölaskennan yleisperiaatteet noudattavat kansainvälisiä suosituksia. Suomi on osallistunut näiden periaatteiden määrittelyyn olemalla mukana Yhdistyneiden Kansakuntien Euroopan talouskomission järjestämässä yhteistyössä. ¹⁾

Tavoitteena on ollut saada mahdollisimman suuri yhtenäisyys mm. laskennan asiasisällön, käsitteiden, määritelmien ja luokitusten suhteen. Suomessa väestölaskennan sisältöä koskevissa asioissa neuvoa-antavana ja koordinoivana elimenä toimii Tilastollisen Neuvottelukunnan 28.3.1967 asettama väestölaskentajaosto, johon kuuluivat ylijohtaja Eino H. Laurila (puheenjohtaja), osastopäällikkö Jorma Hyppölä, professori Gunnar Fougstedt, toimistopäällikkö Karl-Erik Forsberg, toiminnanjohtaja Pauli Perimaa (Seutus suunnittelun keskusliiton edustaja), johtaja Jorma Hartio sekä väestölaskennan johtaja Göran Strengell.

Pysyvinä asiantuntijoina osallistuvat jaoston työhön ATK-päällikkö Matti Keijola, osastopäällikkö Eero Heikkonen ja erikoistutkija Risto Heinonen.

Koelaskennat

Tärkeä osa väestölaskennan suunnittelusta on kaksi koelaskentaa. Ensimmäinen koelaskenta suoritettiin Naantalissa, Kiskossa ja Tuupovaarassa vuoden 1967 lopussa ja toinen Kauniaisissa ja Särkisalossa vuotta myöhemmin. Koelaskentojen

1) Conference of European Statisticians, Economic Commission for Europe, Statistical Standards and Studies - No. 13 ja 15. United Nations, New York 1969.

tarkoituksena oli saada tietoja lomakkeiden soveltuvuudesta tiedusteluun, jossa vastaajat ilman haastattelijaa täyttävät lomakkeet. Samalla oli mahdollisuus tehdä havaintoja henkikirjoitusorganisaation mahdollisuuksista selviytyä väestölaskentalomakkeiden jakelun ja vastaanoton aiheuttamasta lisätyöstä. Toisen koelaskennan yhteydessä suoritettiin myös laskentaa koskeva mielipidetiedustelu. Koelaskennoista ja mielipidetiedustelusta saadut kokemukset otettiin mahdollisuuksien mukaan huomioon muodostettaessa laskennan kenttäorganisaatiota ja lopullisia lomakkeita suunniteltaessa.

Paikallisorganisaatio

Väestölaskennan paikallisen organisaation muodostivat kunnallishallitusten nimeämät kolmen (pienissä kunnissa yhden) henkilön väestölaskentatoimikunnat ja henkikirjoituksen piirimiehet (eräissä kunnissa henkikirjoitustoimisto).

Väestölaskentatoimikunta oli suoraan Tilastokeskuksen alainen valtion viranomaisen ja ylin paikallinen väestölaskentatehtäviä hoitava elin. Sen tehtävänä oli ottaa tarvittava toimistohenkilökunta ja valvoa, että laskentaan liittyvät tehtävät tulivat Tilastokeskuksen antamien ohjeiden mukaisesti suoritetuiksi.

Kyselylomakkeet

Koelaskennoista saadut kokemukset huomioon ottaen laadittiin lopulliset tiedustelulomakkeet. Niitä oli neljä ja ne olivat sisällön ja tiedon antajan mukaan jaoteltuina seuraavat:

Lomake	Tiedon antaja
RUOKAKUNTA- JA ASUNTOLOMAKE A I Asuinhuoneistoa koskevat tiedot (sivu 1) II Huoneistossa asuvia koskevat tiedot (sivut 2-3) III Tiedot ruokakunnan omistamista kesämökeistä (sivu 4)	Huoneiston haltija Ruokakunnan päämies Ruokakunnan päämies
HENKILÖLOMAKE B Muut kuin A-lomakkeella kysytyt henkilötiedot	Jokainen v. 1956 tai sitä ennen syntynyt henkilö
KIINTEISTÖLOMAKE C Kiinteistöä ja rakennuksia sekä liikehuoneistoja koskevia tietoja	Rakennetun kiinteistön omistaja tai tämän edustaja
LASTEN LUKUMÄÄRÄÄ KOSKEVAN TUTKIMUKSEN LOMAKE D Elävänä syntyneiden lasten syntymäajat ym.	Jokainen 15-64-vuotias kuukauden 5., 15. tai 25. päivänä syntynyt nainen

A-, C- ja D- lomake suunniteltiin tietokoneella tapahtuvaa esitäyttöä silmällä pitaen. Lomakkeet ovat tämän julkaisun liitteenä.

Muita valmistelutöitä

Merkittävän osan väestölaskennan valmistelutöistä muodosti nimikkeistöjen, luokitusten ja luetteloiden laatiminen. Näistä tärkeimmät ovat elinkeino-, ammatti- ja koulutusluokitus sekä kunnittainen toimipaikkaluettelo.

Hallinnollisista rajoista riippumattomien alueiden, taajamien, rajaus kartoille suoritettiin vuoden 1969 aikana. Taajamakartat lähetettiin kunnallisten viranomaisten tarkastettavaksi. Lisäksi seutukaavaliitot antoivat lausuntonsa taajamien rajauksesta.

Esitäyttö

Vuoden 1970 väestölaskennassa sovellettiin ensimmäistä kertaa lomakkeiden esitäyttöä. Väestön keskusrekisteristä kirjoitettiin lomakkeille kiinteistön tunnistiedot, rakennusten ja asuinhuoneistojen numerot sekä huoneistossa asuvien henkilöiden nimet ja henkilötunnukset (sosiaaliturvatunnukset). Esitäyttötiedot olivat edellisen henkikirjoituksen mukaiset eli ajankohdalta 1.1.1970.

Väestölaskentalomakkeita esitäytettäessä väestön keskusrekisteri oli vasta perustettu ja siten puutteellinen. Kiinteistötunnukset eivät olleet ajan tasalla ja huomattava osa henkilötunnuksista puuttui.

Kiinteistötunnusten jälkeenjääneisyydestä johtuen kiinteistöille annettiin esitäytön yhteydessä kunnittain juokseva numero. Tämän tunnuksen avulla voidaan yhdistää samalla kiinteistöllä olevia rakennuksia, huoneistoja ja henkilöitä koskevat tiedot.

Puuttuvat henkilötunnukset saatiin lomakkeiden täyttäjiltä itseltään ja Kansaneläkelaitoksen aakkosellisesta väestöluettelosta. Ilman henkilötunnusta jäi eri syistä 5929 henkilöä.

Lomakkeisiin esitäytetyt rakennusten tunnistiedot ja osoitetiedot kirjoitettiin myös kunnittaisten rakennusluetteloiden muotoon. Niiden avulla oli verrattain helppo suorittaa lomakkeiden palautustarkkailua ja täydennystiedusteluja. Tätä mahdollisuutta ei aikaisemmissa väestölaskennoissa ollut. Rakennusluetteloiden käyttö on ilmeisesti parantanut laskennan peittävyttä.

Laskentaelinten toiminta

Esitäytetyt lomakkeet postitettiin henkikirjoituksen piirimiehille ja henkikirjoitus-toimistoihin vähän ennen vuoden vaihdetta 1970/71. Nämä hoitivat lomakkeiden postituksen kiinteistöille henkikirjoituslomakkeiden kanssa. Lomakkeet palautettiin henkikirjoitusviranomaisille, jotka samalla suorittivat alustavaa tarkastusta. Lisäksi he täydensivät puutteellisesti täytettyjä lomakkeita ja suorittivat täydennystiedusteluja. Kun kaikki lomakkeet oli palautettu, henkikirjoitusviranomaiset luovuttivat aineiston väestölaskentatoimikunnille, joiden tehtävänä oli täydennystiedustelujen jatkaminen ja lomakkeissa olevien ilmeisten virheiden korjaaminen sekä tarvittaessa lomakkeiden yhteisten tunnistietojen korjaaminen.

Laitoksista, aluksista ja työmailta tulevien ulkokuntalaisten lomakkeet toimitettiin kotikunnan toimikunnalle henkikirjoittajan kautta.

Tietojenkäsittely

Väestölaskentatoimikunnat palauttivat lomakkeet Tilastokeskukseen saatuaan aineiston valmiiksi omalta osaltaan. Ensimmäisten kuntien aineisto tuli tammikuussa 1971, suurimpien kaupunkien kesän kuluessa. Kaikkien kuntien aineistossa suoritettiin ns. "tasotarkastus" ennen kuin se hyväksyttiin merkintään eli kooditukseen. Muutaman kunnan aineisto palautettiin toimikunnille täydennystä varten.

Merkintä aloitettiin helmikuussa 1971 ja saatiin päätökseen maaliskuussa 1972.

Tietojen lävistys reikäkorteille ja tarkistuslävistys suoritettiin rinnakkain merkinän kanssa. Lävistettyjen tietojen muodollinen oikeellisuus tarkistettiin tietojen magneettinauhoille siirron yhteydessä. Tietokoneella tarkistettiin, että aineistossa on vain luokituksissa esiintyviä tunnuksia ja että kahden muuttujan välinen suhde on looginen. Loogisista testeistä mainittakoon siviilisäädyn riippuvuus syntymäajasta, perheaseman riippuvuus sukupuolesta ja siviilisäädystä sekä sukupuolitiedon yhtäpitävyys henkilötunnukseen sisältyvän sukupuolitiedon kanssa.

Erialaisten virheiden takia kirjoitettiin yhteensä 369 916 henkilön tiedot virhelistalle, näistä 162 334 puuttuvan tai virheellisen henkilötunnuksen takia. Henkilötunnuksen oikeellisuuden testi tapahtui tunnuksen viimeisen merkin perusteella (ks. väestökirja-asetus 198/70 § 5).

Väestölaskennan ennakkotauluja tulostettiin maaliskuusta 1971 lähtien koneellisen tarkistustyön sivutuotteena.

Helsinkiä koskevia 5 % otokseen perustuvia väestö- ja asuntotauluja tulostettiin toukokuussa 1971. Koko maata koskevia tietoja oli käytettävissä lasten lukumäärää koskevasta tutkimuksesta lokakuussa 1971, rakennuskannasta ja kesämökeistä helmikuussa 1972, väestöstä maaliskuussa 1972 ja asuntokannasta huhtikuussa 1972.

Tietokonetyöt Tilastokeskus on suorittanut osittain omalla tietokoneellaan (IBM/360/M 20 ja M 25) ja osittain Valtion tietokonekeskuksen koneilla (IBM S/360 M 30, M 40, M 50, IBM S/370 M 45). Kesämökkejä koskevat tiedot kooditettiin ns. optisille lomakkeille.

Tietojen luottamuksellisuus

Vuoden 1938 väestölaskentalakiin tehtiin 26.3.1971 muutos (234/71), jonka mukaan väestölaskentaa varten annettuja tietoja sisältäviä asiakirjoja ja muita aineistoja saa käyttää vain sellaisten tilastojen ja muiden tutkimusten laatimiseen, joista ei koidu vahinkoa tai muuta haittaa ilmoitusvelvollisille. Edelleen säädetään, että aineiston käyttämisen on tapahduttava laskennan suorittajan, siis Tilastokeskuksen valvonnassa. Salassapitomääräykset sisältyivät aikaisemmin väestölaskenta-asetukseen. Lainmuutoksen mukaan yleisten asiakirjain julkisuudesta annetun lain (83/51) säännöksiä ei ole sovellettava laskentaa varten annettuja tietoja sisältävään aineistoon.

Rakennusten karttakoordinaattien suhteen on säädetty poikkeus, jonka mukaan ne voidaan luovuttaa Väestörekisterikeskuksen käyttöön.

2. VÄKILUKUKÄSITTEET

Väestölaskennan väkiluku

Väestölaskettu väestö on ns. maassa asuvaa väestöä. Väestölaskennassa otettiin huomioon Suomessa 31.12.1970 klo 24.00 vakinaisesti asunut henkilö. Henkilö laskettiin vuoden 1971 henkikirjoituskunnassa (1.1.1971). Jos tästä ei ollut tietoa, laskettiin henkilö siinä kunnassa, jossa hänestä saatiin väestölaskentailmoitus. Suomalaisessa aluksessa palveleva laskettiin henkikirjoituskunnan väestöön, samoin valtion palveluksessa ulkomailta olevat.

Väestölaskennassa ei otettu huomioon vieraan valtion lähetystöön, kaupalliseen edustustoon tai lähetetyn konsulin virastoon kuuluvaa henkilöä, tämän perheenjäseniä tai henkilökohtaisessa palveluksessa olevaa, elleivät nämä olleet Suomen kansalaisia.

Väestölaskennassa ei laskettu henkilöä, joka oli muuttanut ulkomaille vuonna 1969 tai aikaisemmin, tai joka oli muuttanut vuoden 1970 aikana jäädäkseen ulkomaille vähintään vuodeksi tai oli muuttanut pohjoismaisella muuttokirjalla. Näin menetteliin siitä huolimatta, että asianomainen olisi henkikirjoitettu edelleen Suomessa.

Vuoden 1970 väestölaskennassa oli ensimmäistä kertaa käytössä henkilötunnus (ks. väestökirja-asetus 11.3.1970/198), jonka avulla oli mahdollista poistaa laskenta-aineistosta kaksoisilmoitukset. Jos henkilö oli ilmoitettu kahteen tai useampaan kertaan esim. sekä perheeseen kuuluvana että laitoshoidokkina, poistettiin toiset tiedot. Poisto suoritettiin koneellisesti määrättyjen sääntöjen mukaisesti siten, että esim. perheeseen kuuluvuus ja ammatissa toimivuus asetettiin etusijalle. Yleensä hyväksyttiin se ilmoitus, jossa oli tarkemmat tiedot ja muut ilmoitukset poistettiin.

Tällaisia kaksoiskappaleita oli yhteensä 24 177 eli 0.52 % ennakkoväkiluvusta. Poistetut tapaukset jakautuvat iän mukaan seuraavasti:

Ikä	Yhteensä	Poisto-%	Miehiä	Poisto-%	Naisia	Poisto-%
Poistetut yhteensä	24 177	0.52	12 042	0.53	12 135	0.50
0 - 14 v.	3 653	0.32	1 972	0.34	1 681	0.30
15 - 64 v.	17 402	0.56	9 199	0.60	8 283	0.52
65 + v.	3 122	0.72	951	0.58	2 171	0.80

Maassa asuva väestö väestölaskentojen väli vuosina

Määriteltäessä maassa asuvaa väestöä vuosina 1951-1960 ja 1961-1970 on lähtökohtana käytetty edellisessä väestölaskennassa saatua väestön määrää kunnittain, ikäluokittain, siviilisäädyyttain jne. Kunnan väkilukuun on lisätty vuosittain syntyneet ja kuntaan muuttaneet ja vastaavasti vähennetty kuolleet ja poismuuttaneet. Näin menetellen saatiin 31.12.1970 maassa asuvan väestön määräksi 4 690 091, mikä on 91 755 henkeä enemmän kuin väestölaskennan tulos. Vuonna 1960 vastaava erotus oli 30 700 henkilöä. Väestönmuutostiedot Tilastokeskus on saanut väestörekisteristä. Tietoja ei kuitenkaan ole saatu riittävän hyvin esim. maasta muuttajista. Vuoden 1970 väestölaskennan tietojen perusteella tullaan vuosien 1961-1970 väkilukutiedot korjaamaan siten, että erotuksessa oleva 91 755 henkeä jaetaan vuosille 1961-1970.

Henkikirjoitettu väestö

Henkikirjoituksen ensisijainen tarkoitus ei ole selvittää tarkkaa väkilukua, vaan rekisteröidä henkilöiden laillinen kotipaikka (ks. asetus 11.3.1970/198). Kukin henkilö on vuosittain henkikirjoitettava siinä kunnassa, jossa hänellä tammikuun 1. päivänä on laillinen kotipaikka. Henkilöä ei poisteta kunnan henkikirjasta sen johdosta, että hän on "tilapäisesti poissa kotipaikaltaan". Koska eräät kansalaisen edut ja velvollisuudet ovat riippuvaisia henkikirjoituksesta (esim. äänioikeus), niin käytännössä "tilapäinen poissaolo" on tulkittu melko väljästi. Tästä johtuen henkikirjoitettu väestö onkin huomattavasti suurempi kuin "maassa asuva väestö". Erotus oli vuodenvaihteessa 1970/71 koko maassa 112 338 henkeä. Tämä (netto)määrä on siis väestölaskennassa tulkittu ulkomailta asuvaksi, mutta henkikirjoituksessa katsottu edelleen Suomessa asuvaksi.

3. SELVITYKSIÄ TAULUJEN TIETOIHIIN

3.1 Tulostusalueet ja taajamakäsite

Väestölaskennan tauluja tulostettaessa on käytetty seuraavia aluejakoja:

- koko maa
- läänit (12 kpl)
- seutukaava-alueet (20 kpl, ks. liite 1)
- Vaasan rannikko (33 kuntaa, ks. liite 2)
- taajamat (1045 kpl)
- kaupunkiseudut (12 kpl, ks. liite 3)
- kunnat (515 kpl)

Vuonna 1960 käytetty tilastoaluejako on vuoden 1970 laskennassa korvattu seutukaava-alueilla. Kaupunkiseutuja ei vuoden 1960 väestölaskennassa ollut lainkaan käytössä.

Kuntapohjaisen jaotuksen lisäksi on käytössä valtakunnan peruskartan koordinaattiverkkoon perustuvia, hallinnollisista rajoista riippumattomia aluejakoja. Rakennusten karttakoordinaattien avulla voidaan todeta, mitkä väestölaskenta-aineistoyksiköt sijaitsevat peruskartan koordinaattien avulla määritetyillä tulostusalueilla. Tällaisia alueita ovat taajamat, kuntien osa-alueet sekä peruskartan ruudut (10 x 10 m:n ruudut tai ruutuyhdistelmät).

Rakennusten karttakoordinaatit merkittiin tässä laskennassa kaikille laskennan piiriin kuuluville rakennuksille ja on sen jälkeen siirretty niissä sijaitseville huoneistoille ja huoneistoissa asuville henkilöille. Koordinaattimenetelmää kokeiltiin vuonna 1960 151 kunnan alueella (ks. SVT, VI C:103, nide XI).

Taajamat on rajattu peruskarttalehdille (mittakaava 1 : 20 000 tai 1 : 10 000) ja, siltä osin kun peruskarttaa ei ollut käytettävissä, taloudellisille kartoille (mittakaava 1 : 100 000). Taajamien rajoituksessa sovellettiin Pohjoismaiden väestö- ja työvoimatilastovalioikunnan v. 1960 hyväksymää määritelmää, joka on seuraava:

"Taajamina pidetään kaikkia vähintään 200 asukkaan taloryhmiä, jos rakennusten välinen etäisyys ei yleensä ole 200 metriä suurempi. Talojen välinen etäisyys voi kuitenkin ylittää 200 m, milloin on kysymyksessä taloryhmä, joka kuuluu suurehkon taajaman vaikutusalueeseen. Toisaalta tulee rakennusten välisen enimmäisetäisyyden olla pienempi kuin 200 metriä, jos asutuksen

luonne sitä edellyttää. Näin on esimerkiksi silloin, kun taajama ja haja-asutuksen välinen raja on epäselvä, ts. kun taajama-asutus ei näytä huomattavasti tiheimmältä kuin sitä ympäröivän alueen asutus.

Taajamien rajoituksessa otetaan huomioon muitakin kuin asuinrakennuksia, mm. sellaisia, joita käytetään ainoastaan työpaikkoina. Maatalouden talousrakennusten ei kuitenkaan katsota kuuluvan taajama-asutukseen, jos ne sijaitsevat erillään tilan päärakennuksista. Taajamien ulkopuolella sijaitsevat laitokset, esim. sairaalat, katsotaan taajamiksi vain siinä tapauksessa, että laitoksessa vakinaisesti asuva henkilökunta perheineen käsittää vähintään 200 henkilöä. Sairaalan potilaita ei siis oteta huomioon.

Taajama-asutuksen ei katsota katkeavan, vaikka talojen välinen etäisyys ylittääkin 200 metriä, jos rakennusten välistä aluetta käytetään yleishyödyllisiin tarkoituksiin (esim. tie, pysäköintipaikka, puisto, urheilukenttä ja hautausmaa). Sama koskee myös varastopaikkoja, rautatielinjoja ja satama-alueita.

Kesähuvila-alueiden, joilla asutaan vain kesäaikana, ei katsota kuuluvan taajamaan.

Taajamien rajoitus suoritetaan hallinnollisista aluejaoista riippumatta. Siten taajama voi ulottua muiden kuntien alueelle."

Taajamat on rajoitettu peruskartan peruskoordinaatistoa noudattaen siten, että ne muodostuvat yhdestä tai useammasta karttaruudun (1 km²) neljänneksestä.

Taajamien rajausta on suoritettu erikseen vuoden 1960 ja vuoden 1970 väestölaskentoja varten. Lähtökohdaksi uutta rajausta suoritettaessa olivat vuoden 1960 taajamat (ks. vuoden 1960 väestölaskennan julkaisua XI "Taajamat ja niiden rajat").

Taajamien rajat ja nimet on tarkastettu kuntien ja/tai seutukaavaliittojen toimesta.

3.2 Taulukohtaisia huomautuksia

TAULU 1 : Väkiluku sekä väestön pääkieli, koulusivistys ja ikä
(5-vuotisikäryhmittäin) (ks. sivu 52)

Taulun arkistonumero on 001.

Aluejako tässä julkaisussa:

Koko maa, läänit, seutukaava-alueet, kaupunkiseudut, Vaasan rannikko, kunnat ja taajamat.

Saatavissa oleva aluejako:

Edellä mainittujen lisäksi on saatavissa Tilastokeskuksesta maksullisina valokopioina 350 kunnan tiedot osa-alueittain.

Erikoisversiot:

001 S Enontekiön, Inarin, Sodankylän ja Utsjoen saamelaiset
001 R ruotsinkieliset kunnittain
001 M mustalaiset kunnittain

Taulut on saatavissa Tilastokeskuksesta maksullisina valokopioina ja myöhemmin julkaisuna.

Aikaisemmat laskennat:

1950 SVT, VI C: 102, nide I, taulu 1.
1960 SVT, VI C: 103, nide II, taulu 1.

Huomautuksia:

Taajama-aste tarkoittaa taajamaväestön osuutta väestöstä kymmenen prosentin tarkkuudella. Siten esim. 0 tarkoittaa, että kyseisellä alueella asuvasta väestöstä 0.0 - 9.9 % asuu taajama-alueilla. 9 tarkoittaa 90-100 %.

Elinkeinorakenne ilmaisee maa- ja metsätalouden, teollisuuden ja palveluelinkeinonjen prosenttiosuudet koko ammatissa toimivasta väestöstä kymmenen prosentin tarkkuudella. Esimerkiksi luku 134 tarkoittaa, että maa- ja metsätaloudessa toimivien osuus koko ammatissa toimivasta väestöstä on 10.0 - 19.9 %. Teollisuudessa (ml. kaivannaistoiminta, sähkö-, kaasu- ja vesihuolto sekä rakennustoiminta) toimii 30.0 - 39.9 % ammatissa toimivista ja palveluelinkeinoissa (ml. kauppa ja liikenne) toimii 40.0 - 49.9 %.

Pääkieli. Ohjeen mukaan piti epäselvissä tapauksissa ilmoittaa, mihin kieliryhmään katsoi kuuluvansa. Pääkielellä tarkoitetaan asiallisesti samaa kuin kielilain (2.6.1922/148) käyttämällä sanonnalla "oma kieli".

Koulusivistys. Ylioppilastutkinnon suorittaneet eivät sisälly keskikoulukurssin suorittaneiden lukuun.

Tähdellä (x) merkitty taajama sijaitsee useamman kuin yhden kunnan alueella ja mainitaan niiden kuntien kohdalla, joiden asukkaita siinä on. Siten esim. Helsingin keskustaajama esiintyy paitsi Helsingin, myös Espoon, Helsingin mlk:n, Kautiaisten ja Tuusulan taajamana. Tällaiset taajamat ovat yhtenä kokonaisuutena taulun jälkiosassa, joka alkaa sivulta 266. Tässä osassa on koko taajaman asukasluku ja sen jakauma kunnittain.

TAULU 2: Väestö syntymävuoden, siviilisäädyn ja sukupuolen mukaan

Taulun arkistonumero on 002.

Aluejako tässä julkaisussa:

Koko maa kuntamuodon mukaan, taajama-alueet ja haja-asutusalueet

Saatavissa oleva aluejako:

Edellä mainittujen lisäksi on saatavissa Tilastokeskuksesta maksullisina valokopioina tiedot lääneittäin, seutukaava-alueittain ja kunnittain.

Erikoisversiot:

002 S Enontekiön, Inarin, Sodankylän ja Utsjoen saamelaiset
002 R ruotsinkieliset koko maassa kuntamuodon mukaan
002 M mustalaiset koko maassa kuntamuodon mukaan

Taulut on saatavissa Tilastokeskuksesta maksullisina valokopioina ja myöhemmin julkaisuna.

Aikaisemmat laskennat:

1950 SVT, VI C: 102, nide I, taulu 2.
1960 SVT, VI C: 103, nide II, taulu 2.

Huomautuksia:

"Asumusero" tarkoittaa tuomioistuimen vahvistamaa asumuseroa.

TAULU 3: Väestö syntymävuoden ja sukupuolen mukaan

Huomautuksia:

Taulu on supistettu versio taulusta 2 (vertaa sivu 308).

TAULU 4: Väestö pääkielen mukaan

Taulun arkistonumero on 003.

Aluejako tässä julkaisussa:

Koko maa kuntamuodon mukaan sekä läänit.

Saatavissa olevat aluejaot:

Edellä mainittujen lisäksi on saatavissa Tilastokeskuksesta maksullisina valokopioina tiedot seutukaava-alueittain ja kunnittain.

Aikaisemmat laskennat:

1950 SVT, VI C: 102, nide I, taulu 5.

1960 SVT, VI C: 103, nide II, taulu 5.

Huomautuksia:

Pääkieli. Vrt. taulu 1 (sivu 52).

TAULU 5: Väestö asuinpaikan ja syntymäpaikan mukaan

Taulun arkistonumero on 004.

Aluejako tässä julkaisussa:

Koko maa, läänit, seutukaava-alueet sekä Helsinki, Tampere ja Turku.

Saatavissa olevat aluejaot:

Taulu on saatavissa erikoistoivomuksesta myös syntymäkunnan mukaan.

Aikaisemmat laskennat:

1950 SVT, VI C: 102, nide VIII, taulu 1.

1960 SVT, VI C: 103, nide VIII, taulu 1.

Huomautuksia:

Syntymäkotikuntatietoa ei kysytty väestölaskennassa, vaan tieto on siirretty henkilötunnuksen avulla väestörekisterikeskuksen ylläpitämästä väestön keskusrekisteristä väestölaskenta-aineistoon, joten tieto perustuu henkikirjoituksessa kerättyihin tietoihin.

Väestölaskentatietojen ja väestörekisterikeskuksen aineistojen yhdistelyajossa 23 906 henkilöä eli 0.52 % väestölaskennan henkilöistä ei löytynyt väestön keskusrekisteristä mm. henkilötunnuksen puuttumisen vuoksi.

TAULU 6: Väestö uskontokunnan mukaan

Taulun arkistonumero on 005.

Aluejako tässä julkaisussa:

Koko maa, kaupungit ja kauppalat.

Saatavissa olevat aluejaot:

Edellä mainittujen lisäksi on saatavissa Tilastokeskuksesta maksullisina valokopioina tiedot lääneittäin ja seutukaava-alueittain.

Aikaisemmat laskennat:

1950 SVT, VI C: 102, nide VIII, taulu 5.

1960 SVT, VI C: 103, nide II, taulu 7.

Huomautuksia:

Uskontokuntatietoa ei kysytty väestölaskennassa, vaan se on siirretty henkilötunnuksen avulla väestön keskusrekisteristä väestölaskenta-aineistoon, joten se perustuu henkikirjoituksessa kerättyihin tietoihin. Väestölaskentatietojen ja väestön keskusrekisterin tietojen yhdistelyajossa 23 906 henkilöä eli 0.52 % väestölaskennan henkilöistä ei löytynyt väestön keskusrekisteristä mm. henkilötunnuksen puutteen vuoksi.

TAULU 7: Kunnat ja taajamat suuruusluokittain

Taulun arkistonumero on 008.

Vastaavaa taulua ei ole laadittu aikaisemmissa väestölaskennoissa.

Kansalaisuustiedot oli tarkoitus siirtää väestön keskusrekisteristä väestölaskennan aineistoon samalla tavalla kuin syntymäpaikkaa ja uskontokuntaa koskevat tiedot. Suunnitelmaa ei voitu kuitenkaan toteuttaa.

1. ÖVERSIKT ÖVER FOLKRÄKNINGENS FÖRLOPP

Inledning

Enligt folkräkningslagen av den 8 april 1938 (154/38) förrättas vart tionde år en allmän folkräkning och därtill ansluten bostads- och fastighetsräkning i hela riket. Den första folkräkningen enligt denna lag förrättades år 1950 och den andra år 1960. I stöd av folkräkningsförordningen (128/70) av den 20 februari 1970 bestämde Statistikecentralen att tidpunkten för den tredje folkräkningen skulle vara den 31.12.1970, dock så, att den administrativa regionindelningen skulle vara enligt den 1.1.1971.

Folkräkningen är en undersökning om den i Finland vid räkningstidpunkten stadigvarande bosatta befolkningens, familjernas och hushållens antal och struktur. Med hjälp av den till undersökningen anslutna bostadsräkningen utreds bostadsbeståndets storlek och struktur samt befolkningens bostadsförhållanden. Fastighetsräkningens uppgift är att ge information om byggnadsbeståndet, affärs-, anstalts-, kontors- och andra dylika lokaler samt om bebyggda fastigheter.

Före dessa hela riket omfattande folkräkningar, vilka förrättats medels omedelbara förfrågningar, har sedan år 1749 utredningar om befolkningens mängd och struktur utförts på basen av befolkningsregistren. Fr.o.m. år 1880 företogs en dylik inventering vart tionde år, varför den statistik som grundar sig på dessa kallas decenniestatistik. Dessutom har folkräkningar företagits genom direkta förfrågningar i vissa större städer ock köpingar alltsedan år 1870.

Planeringen av folkräkningen

Planeringen av den folkräkning som skulle förrättas i slutet av år 1970 påbörjades år 1967. I egenskap av verkställande myndighet svarade Statistikecentralen för det praktiska planeringsarbetet. De allmänna principerna i folkräkningen följer de internationella rekommendationerna. Finland har medverkat i utarbetandet av dessa principer genom att delta i samarbetet inom Förenade Nationernas Ekonomiska Kommission för Europa. ¹⁾

Målsättningen har varit att uppnå en så stor enhetlighet som möjligt bl. a. ifråga om räkningens sakinnehåll, begrepp, definitioner och klassificeringar. I Finland tillsatte Statistiska Rådet den 28.3.1967 ett folkräkningsutskott, vars uppgift var att fungera som rådgivande och koordinerande organ angående den finska folkräkningens innehåll. Medlemmar i detta utskott var överdirektör Eino H. Laurila (ordförande), avdelningschef Jorma Hyppölä, professor Gunnar Fougstedt, byråchef Karl-Erik Forsberg, verksamhetsledare Pauli Perimaa (representant för Centralförbundet för regionplanering), direktör Jorma Hartio och folkräkningschef Göran Strengell.

I utskottets arbete har dessutom deltagit ADB-chef Matti Keijola, avdelningschef Eero Heikkonen och specialforskare Risto Heinonen som permanenta sakkunniga.

Provräkningarna

En viktig del vid planeringen av folkräkningen utgjordes av de två provräkningarna. Den första förrättades i Nådendal, Kisko och Tuupovaara i slutet av år 1967

1) Conference of European Statisticians, Economic Commission for Europe, Statistical Standards and Studies - Nr 13 och 15. United Nations, New York 1969.

och den andra i Grankulla och Finby ett år senare. Syftet med provräkningarna var att erhålla uppgifter om blanketternas lämplighet i en undersökning, i vilken befolkningen själv fyller i blanketterna utan hjälp av intervjuare. På samma gång var det möjligt att göra observationer om mantalsskrivningsorganisationens möjligheter att gå i land med det extra arbete som utdelningen och mottagandet av folkräkningsblanketterna föranledde. I samband med den andra provräkningen genomfördes även en opinionsundersökning rörande folkräkningen. De erfarenheter provräkningarna och opinionsundersökningen gav beaktades i mån av möjlighet vid planeringen av folkräkningens fältorganisation och de slutliga blanketterna.

Lokalorganisationen

Folkräkningens lokala organisation utgjordes av folkräkningskommissionerna, vilka bestod av tre ledamöter (i små kommuner en ledamot), tillsatta av kommunens styrelse samt av häradsskrivarnas rotemän (i vissa kommuner mantalsskrivningsbyrån).

Folkräkningskommissionen var en statlig myndighet direkt underställd Statistikcentralen och utgjorde högsta lokala organ i folkräkningsfrågor. Dess uppgift var att anställa behövlig byråpersonal och att ombesörja att alla uppdrag i anslutning till räkningen blev utförda i enlighet med Statistikcentralens direktiv.

Frågeblanketterna

Med beaktande av de erfarenheter man fått genom provräkningarna utarbetades de slutliga frågeblanketterna. De fyra blanketterna uppgjordes enligt innehåll och uppgiftslämnare på följande sätt:

Blankett	Uppgiftslämnare
HUSHÅLLS- OCH BOSTADSBLANKETT A	
I Uppgifter om bostadslägenheten (sida 1)	Bostadsföreståndaren
II Uppgifter om de i lägenheten boende (sid. 2-3)	Hushållets huvudman
III Uppgifter om sommarstugor och -villor ägda av hushållet (sida 4)	Hushållets huvudman
PERSONBLANKETT B	
Andra än på blankett A efterfrågade personuppgifter	Varje person född år 1956 eller tidigare
FASTIGHETSBLANKETT C	
Uppgifter om fastigheter och byggnader samt om kontors- o. a. lokaler	Ägaren till bebyggd fastighet eller hans representant
BLANKETT D FÖR UNDERSÖKNING ANGÅENDE BARNANTAL	
Levande födda barns födelsetider osv.	Varje 15-64 -årig kvinna född den 5., 15. eller 25. i månaden

A-, B-, C- och D-blanketterna planerades med tanke på att de skulle fyllas i på förhand med datamaskin. Blanketterna finns som bilagor i denna publikation.

Övriga planeringsarbeten

Uppgörandet av nomenklaturer, klassificeringar och förteckningar utgjorde en viktig del av planeringsarbetet för folkräkningen. De viktigaste bland dessa var näringsgrens-, yrkes- och utbildningsklassificeringarna samt arbetsplatsförteckningen kommunvis. Avgränsandet av de administrativt oberoende områdena, tätorterna, utfördes på kartor under år 1969. Tätortskartorna sändes till de kommunala myndigheterna för granskning. Dessutom gav regionplaneförbunden sina utlåtanden om tätorternas avgränsning.

Förhandsifyllning

I 1970 års folkräkning tillämpades för första gången ifyllning av blanketterna på förhand. Fastigheternas beteckningar, byggnadernas och bostadslägenheternas nummeruppgifter samt de i lägenheten boende personernas namn och personbeteckningar (socialskyddssignum) inskrevs på basen av befolkningens centralregister på blanketterna. Uppgifterna utgjordes av senaste mantalsskrivningsdata, dvs. de var enligt den 1.1.1970.

När folkräkningsblanketterna förhandsifylldes var befolkningens centralregister nygrundat och därför bristfälligt. Fastighetsbeteckningarna var inaktuella och en stor del av personbeteckningarna fattades.

På grund av fastighetsbeteckningarnas inaktualitet gavs fastigheterna i samband med förhandsifyllningen ett löpande nummer inom kommunen. Med hjälp av denna beteckning kan man sammankoppla uppgifter om byggnader, bostadslägenheter och personer på samma fastighet.

De personbeteckningar som fattades fick man av blanketternas ifyllare och från folkpensionsanstaltens alfabetiska personregister. Av olika skäl förblev 5929 personer utan personbeteckning.

Av de på blanketterna förhandsifyllda beteckningarna och adresserna för byggnaderna uppgjordes även kommunala byggnadsförteckningar. Med hjälp av dessa var det jämförelsevis enkelt att kontrollera returnerandet av blanketterna och att göra kompletterande förfrågningar. Denna möjlighet fanns inte i de tidigare folkräkningarna. Användandet av byggnadsförteckningar har uppenbarligen förbättrat räkningens täckning.

Räkningsorganens verksamhet

De förhandsifyllda blanketterna skickades till mantalsskrivningens rotmän och mantalsskrivningsbyråerna strax före årsskiftet 1970/71. Dessa ombesörjde blanketternas postning till fastigheterna samtidigt med mantalsskrivningsblanketterna. Blanketterna returnerades till mantalsskrivningsmyndigheterna, vilka där efter utförde preliminära granskningar. Dessutom kompletterade de bristfälligt ifyllda blanketter samt gjorde tilläggsförfrågningar. Sedan alla blanketter hade returnerats överlämnade mantalsskrivningsmyndigheterna materialet till folkräkningskommissionerna, vilka hade att fullfölja kompletteringarna och att rätta uppenbara felaktigheter i blanketterna samt att vid behov korrigera blanketternas gemensamma beteckningar.

Blanketter från anstalter, fartyg och utearbetsplatser med uppgifter om personer som vistades utanför hemkommunen tillställdes hemkommuncens kommission via häradsskrivaren.

Databehandlingen

Folkräkningskommissionerna returnerade materialet till Statistikcentralen efter att ha färdigställt det. Uppgifterna från de första kommunerna kom i januari 1971, från de största städerna under sommarens lopp. En s. k. "nivåkontroll" av alla kommuners material genomfördes innan det godkändes för kodning. Några kommuners material återsändes till kommissionerna för komplettering.

Kodningen påbörjades i februari 1971 och avslutades i mars 1972.

Uppgifternas stansning på hålkort och kontrollstansningen utfördes jämsides med kodningen. De stansade uppgifternas formella riktighet kontrollerades i samband med överförandet på magnetband. Med datamaskin kontrollerades att endast koder som ingår i klassificeringarna förekommer och att förhållandet mellan två variabler är logiskt. Av de logiska testen kan nämnas civilståndets beroende av födelse-tiden, familjeställningens beroende av kön och civilstånd samt könsuppgiftens överensstämmelse med personbeteckningens könsuppgift.

Beroende på olika fel utskrevs allt som allt 369 916 personers uppgifter på fellistor, av dessa 162 334 p. g. a. avsaknad av eller felaktig personbeteckning. Riktighetstestningen för personbeteckningen skedde med hjälp av personbeteckningens sista tecken (se folkboksförordningen 198/70 § 5).

Förhandstabeller från folkräkningen uppgjordes fr.o.m. mars 1971 som en bi-produkt av det maskinella granskningsarbetet.

Befolknings- och bostadstabeller på basen av ett 5 %:s sampel i Helsingfors redovisades i maj 1971. Uppgifter om hela landet fanns att tillgå i undersökningen om barnantal i oktober 1971, om byggnadsbeståndet och sommarstugor i februari 1972, om befolkningen i mars 1972 och om bostadsbeståndet i april 1972.

Det datamaskinella arbetet har Statistikcentralen utfört dels med sin egen datamaskin (IBM S/360/M 20 och M 25) och dels med Statens datamaskincentralers maskiner (IBM S/360 M 30, M 40, M 50, IBM S/370 M 45). Uppgifterna om sommarstugorna kodades på sk. optiska blanketter.

Uppgifternas konfidentialitet

Den 26.3.1971 gjordes en ändring i folkräkningslagen från år 1938 (234/71) enligt vilken dokument och annat uppgiftsmaterial som getts för folkräkningen får användas endast för uppgörande av sådan statistik och undersökning, som inte kan vara anmälningsskyldiga till förfång eller annan skada. Vidare stadgas det att användningen av materialet skall ske under uppsikt av räkningens verkställare, dvs. Statistikcentralen. Sekretessbestämmelserna ingick tidigare i folkräkningsförordningen. Enligt lagändringen skall stadgandena i lagen om allmänna handlingars offentlighet (83/51) inte tillämpas på material som innehåller uppgifter som getts för folkräkningen.

Beträffande byggnadernas kartkoordinater har stadgats ett undantag, enligt vilket de kan ställas till Befolkningsregistercentralens förfogande.

2. FOLKMÄNGDSBEGREPPEN

Folkräkningens folkmängd

Den folkräknade folkmängden utgör s. k. i riket bosatt befolkning. I folkräkningen beaktades personer som den 31.12.1970 kl. 24.00 var stadigvarande bosatta i Finland. Personen räknades i 1971 års mantalsskrivningskommun (1.1.1971). Ifall denna var okänd, räknades personen i den kommun, från vilken man fick folkräkningsanmälan om honom. Person med tjänst på finskt fartyg liksom person i statens tjänst utomlands räknades såsom tillhörande mantalsskrivningskommunens befolkning.

I folkräkningen beaktades inte personalen vid främmande stats beskickning, handelsrepresentation eller utsänd konsuls kansli, dessas familjemedlemmar eller personer i personligt tjänsteförhållande hos dem, såvida de inte var finska medborgare.

I folkräkningen räknades inte personer som flyttat utomlands år 1969 eller tidigare, eller som flyttat under år 1970 för att stanna utomlands minst ett år, eller som flyttat med nordiskt flyttningsbetyg. Så förfors även då vederbörande fortfarande var mantalsskriven i Finland.

I 1970 års folkräkning användes för första gången personbeteckningar (se förordningen om befolkningsböcker 11.3.1970/198), med vilkas hjälp det var möjligt att avlägsna dubbelanmälningar ur räkningsmaterialet. Ifall en person hade anmälts två eller fler gånger, t. ex. både som familjemedlem och som antaltsintern, avlägsnades den ena anmälningen. Detta utfördes maskinellt enligt vissa regler så, att t. ex. familjetillhörighet och yrkesverksamhet gavs företräde. I allmänhet godkände man den anmälning som hade de noggrannaste uppgifterna och avlägsnade övriga anmälningar.

Allt som allt fanns 24 177 dylika dupletter, dvs. 0.52 % av förhandsfolkmängden. De avlägsnade fallen fördelar sig efter ålder på följande sätt:

Ålder	Inalles	Avlägsnade, %	Män	Avlägsnade, %	Kvinnor	Avlägsnade, %
Avlägsnade inalles	24 177	0.52	12 042	0.53	12 135	0.50
0 - 14 år	3 653	0.32	1 972	0.34	1 681	0.30
15 - 64 år	17 402	0.56	9 199	0.60	8 283	0.52
65 + år	3 122	0.72	951	0.58	2 171	0.80

Den i riket bosatta befolkningen under åren mellan folkräkningarna

Vid bestämmandet av den i riket bosatta befolkningens storlek under åren 1951-1960 och 1961-1970 har man utgått från folkmängden vid föregående folkräkning per kommun, åldersgrupp, civilstånd osv. Till kommunens folkmängd har årligen adderats födda och inflyttade och subtraherats döda och bortflyttade. På detta sätt har man erhållit antalet 4 690 091 i riket bosatta personer per 31.12.1970, vilket är 91 755 personer mer än folkräkningens resultat. År 1960 var motsvarande skillnad 30 700 personer. Uppgifter om folkmängdsförändringarna har Statistcentralen erhållit från befolkningsregistret. Tillräckliga uppgifter har man dock inte fått bl. a. om emigranterna. Med hjälp av uppgifterna från 1970 års folkräkning kommer folkmängdsuppgifterna för åren 1961-1970 att korrigeras så att skillnaden på 91 755 personer fördelas på åren 1961-1970.

Den mantalsskrivna befolkningen

Mantalsskrivningens primära uppgift är inte att fastslå den exakta folkmängden utan att registrera personernas lagliga hemort (se förordning 11.3.1970/198). Varje person skall årligen mantalsskrivas i den kommun där han den 1 januari haft sitt lagliga hemvist. En person strykes inte ur kommunens mantalslängd om han "är tillfälligt borta från hemorten". Emedan vissa medborgerliga rättigheter och skyldigheter är beroende av mantalsskrivningen (t. ex. rösträtten) har "tillfällig frånvaro" i praktiken getts en ganska vid tolkning. Som en följd härav är den mantalsskrivna befolkningen betydligt större än den "i riket bosatta befolkningen". Skillnaden var vid årsskiftet 1970/71 112 338 personer i hela riket. Detta (netto-) antal personer har således i folkräkningen tolkats som utrikes bosatta, men i mantalsskrivningen som fortfarande bosatta i Finland.

3. FÖRKLARINGAR TILL VISSA UPPGIFTER I TABELLERNÄ

3.1 Områdesindelningar och tätortsbegreppet

Vid tabulering av folkräkningens uppgifter har följande områdesindelningar använts:

- hela riket
- län (12 st)
- regionplaneområden (20 st, se bilaga 1)
- Vasa Kustområde (33 kommuner, se bilaga 2)
- tätorter (1045 st)
- stadsregioner (12 st, se bilaga 3)
- kommuner (515 st)

1960 års indelning i statistiska regioner har i 1970 års folkräkning ersatts med en indelning i regionplaneområden. I 1960 års folkräkning användes inte alls indelningen i stadsregioner.

Förutom indelningen kommunvis används av administrativa gränser oberoende områdesindelningar, som grundar sig på riksgroundkartans koordinatnät. Med hjälp av byggnadernas kartkoordinater kan man bestämma vilka folkräkningsenheter som befinner sig på grundkartans koordinatbaserade redovisningsområden. Dylka områden är tätorterna, kommunernas delområden samt grundkartans rutor (10 x 10 m:s rutor eller rutkombinationer).

I denna räkning antecknades byggnadernas kartkoordinater för alla byggnader som hörde till räkningen och överfördes sedan på i dem belägna lägenheter och personer boende i lägenheterna. Koordinatmetoden utprovades år 1960 i 151 kommuner (se FOS, VI C: 103, volym XI).

Tätorterna har avgränsats på grundkartans blad (skala 1 : 20 000 eller 1 : 10 000) och, till den del grundkarta inte fanns att tillgå, på ekonomiska kartor (skala 1 : 100 000). Vid avgränsandet av tätorterna tillämpades den definition som Nordiska utskottet för befolknings- och arbetskraftsstatistik år 1960 godkänt och som lyder:

"Som tätorter anses alla hussamlingar med minst 200 invånare, såframt avstånden mellan byggnaderna i allmänhet ej överstiger 200 meter. Avstånden mellan husen må dock överstiga 200 meter då fråga är om husgrupp, som hör till större tätorts inflytelseområde. Å andra sidan bör maximavståndet mellan

byggnaderna vara mindre än 200 meter om bebyggelsens natur så fordrar. Så är fallet exv. då gränsen mellan tätort och landsbebyggelse är oklar, m. a. o. då tätortsbebyggelsen ej synes märkbart tätare än bebyggelsen på det omgivande området.

Vid avgränsningen av tätorterna medräknas även andra än bostadsbyggnader, bl. a. sådana som uteslutande används som arbetsplatser. Lantbrukets ekonomibyggnader anses dock ej höra till tätortsbebyggelse om de ligger skilt från gårdens huvudbyggnader. Anstalter, exv. sjukhus, som ligger utanför tätorterna, räknas som tätorter endast i det fall, att den personal inklusive familjer, som stadigvarande är bosatt på anstalten, omfattar minst 200 personer. Sjukhuspatienterna medräknas alltså icke.

Även om avstånden mellan husen överstiger 200 meter, anses detta inte avbryta bebyggelsen, för den händelse området mellan byggnaderna användes för allmännyttiga ändamål (t. ex. väg, parkeringsplats, park, idrottsplan och begravningsplats). Detta gäller även områden såsom lagerplatser, järnvägslinjer och hamnområden.

Sommarvillområden, som bebos endast sommartid, anses ej höra till tätort.

Avgränsningen av tätorter verkställes oberoende av den administrativa indelningen. Sålunda kan en tätort sträcka sig över till grannkommunens sida."

Tätorterna har avgränsats utgående från grundkartans grundkoordinater så, att de utgörs av en eller flera av kartrutans (1 km²) fjärdedelar.

Avgränsandet av tätorterna utfördes skilt för 1960 och 1970 års folkräkningar. Utgångspunkten vid den senaste avgränsningen var 1960 års tätorter (se 1960 års folkräknings publikation XI "Tätorterna och deras gränser").

Tätorternas gränser och namn har granskats av kommunerna och/eller regionplaneförbunden.

3.2 Anmärkningar till de olika tabellerna

TABELL 1 : Folkmängden samt befolkningens huvudspråk, skolbildning och ålder (5-årsgrupper) (se sida 52)

Tabellens arkivnummer är 001.

Områdesindelning i denna publikation:

Hela riket, län, regionplaneområden, stadsregioner, Vasa Kustområde, kommuner och tätorter.

Tillgängliga områdesindelningar:

Förutom ovannämnda kan från Statistikcentralen erhållas 350 kommuners uppgifter delområdesvis såsom avgiftsbelagda ljuskopior.

Specialversioner:

001 S samerna i Enontekiö, Enare, Sodankylä och Utsjoki
001 R den svenskpråkiga befolkningen kommunvis
001 M zigenarna kommunvis.

Tabellerna kan erhållas från Statistikcentralen som avgiftsbelagda ljuskopior och senare som publikation.

Tidigare räkningar:

1950 FOS, VI C: 102, volym II, tabell 1.
1960 FOS, VI C: 103, volym II, tabell 1.

Anmärkningar:

Med tätortsgrad avses tätortsbefolkningens andel av hela befolkningen med tio procents noggrannhet. Sålunda betyder t. ex. 0 att av befolkningen på ifrågasvarande område bor 0.0 - 9.9 % inom tätortsområden. 9 avser 90-100 %.

Näringsgrensstrukturen avser jord- och skogsbrukets, industrins och service-näringarnas procentandelar av hela den yrkesverksamma befolkningen med tio procents noggrannhet. T. ex. talet 134 betyder, att andelen verksamma inom jord- och skogsbruk av hela den yrkesverksamma befolkningen är 10.0 - 19.9 %. Inom industrin (gruvdrift, el-, gas- och vattenförsörjning samt byggnadsverksamhet medräknade) verkar 30.0 - 39.9 % av de yrkesverksamma och inom servicenäringarna (medräknat handel och samfärdse) 40.0 - 49.9 %.

Huvudspråk. Enligt anvisningarna skulle i osäkra fall uppges vilken språkgrupp man ansåg sig tillhöra. Med huvudspråk avses i sak detsamma som med språklagens (2.6.1922/148) uttryck personens " eget språk".

Skolbildning. De som avlagt studentexamen ingår inte bland dem som genomgått mellanskola.

Tätorter som ligger på flera kommuners områden är försedda med asterisk (x) och nämns i samband med de kommuner, vilkas invånare bor i tätorten. Sålunda ingår Helsingfors centraltätort förutom i Helsingfors även i Esbo, Heisinge, Grankulla och Tusby. Dylrika tätorter finns samlade i tabellens senare del, som börjar på sid. 266. Denna del upptar folkmängden för hela tätorten samt dess fördelning på olika kommuner.

TABELL 2 : Belfolkningen efter födelseår, civilstånd och kön

Tabellens arkivnummer är 002.

Områdesindelning i denna publikation:

Hela riket efter kommunform, tätorter och glesbygd.

Tillgängliga områdesindelningar:

Förutom ovannämnda kan från Statistikcentralen erhållas uppgifter för län, regionplaneområden och kommuner såsom avgiftsbelagda ljuskopior.

Specialversioner:

002 S samerna i Enontekiö, Enare, Sodankylä och Utsjoki
002 R den svenskpråkiga befolkningen i hela riket efter kommunform
002 M zigenarna i hela riket efter kommunform

Tabellerna kan erhållas från Statistikcentralen som avgiftsbelagda ljuskopior och senare som publikation.

Tidigare räkningar:

1950 FOS, VI C: 102, volym II, tabell 2.
1960 FOS, VI C: 103, volym II, tabell 2.

Anmärkingar: Med "hemskillnad" avses medelst domstolutslag fastställd hemskillnad.

TABELL 3: Befolkningen efter födelseår och kön

Anmärkingar: Tabellen är en förkortad version av tabell 2 (jmf. sida 308).

TABELL 4: Befolkningen efter huvudspråk
Tabellens arkivnummer är 003.

Områdesindelning i denna publikation:
Hela riket efter kommunform samt län.

Tillgängliga områdesindelningar:
Förutom ovannämnda kan från Statistikcentralen erhållas uppgifter för region-
planeområden och kommuner såsom avgiftsbelagda ljuskopior.

Tidigare räkningar:
1950 FOS, VI C: 102, volym I, tabell 5.
1960 FOS, VI C: 103, volym II, tabell 5.

Anmärkingar: Huvudspråk. Jmf. tabell 1 (sida 52).

TABELL 5: Befolkningen efter hemort och födelseort
Tabellens arkivnummer är 004.

Områdesindelning i denna publikation:
Hela riket, län, regionplaneområden samt Helsingfors, Tammerfors och Åbo.

Tillgängliga områdesindelningar:
Tabellen kan på specialbeställning erhållas även tabulerad efter födelsekommun.

Tidigare räkningar:
1950 FOS, VI C: 102, volym VIII, tabell 1.
1960 FOS, VI C: 103, volym VIII, tabell 2.

Anmärkingar: I folkräkningen efterfrågades inte födelsehemkommunen utan uppgifterna har med hjälp av personbeteckningen överförts från befolkningens centralregister, som förs av befolkningsregistercentralen, till folkräkningsmaterialet, vilket innebär att uppgiften grundar sig på data som insamlats i mantalsskrivningen.

Vid sammankoppling av folkräkningsuppgifterna och befolkningsregistercentralens material återfanns icke 23 906 personer i befolkningens centralregister, dvs. 0,52 % av folkräkningens folkmängd, beroende bl. a. på att personbeteckning saknades.

TABELL 6: Befolkningen efter religionssamfund
Tabellens arkivnummer är 005.

Områdesindelning i denna publikation:
Hela riket, städer och köpingar.

Tillgängliga områdesindelningar:
Förutom ovannämnda kan från Statistikcentralen erhållas uppgifter för län och regionplaneområden såsom avgiftsbelagda ljuskopior.

Tidigare räkningar:
1950 FOS, VI C: 102, volym VIII, tabell 5.
1960 FOS, VI C: 103, volym II, tabell 7.

Anmärkningar:
I folkräkningen insamlades inte uppgift om religionssamfund, utan den har med hjälp av personbeteckningen överförts från befolkningens centralregister till folkräkningsmaterialet, vilket innebär att den grundar sig på uppgifter som insamlats i mantalsskrivningen. Vid sammankoppling av folkräkningsuppgifterna och uppgifterna i befolkningens centralregister saknades 23 906 personer i befolkningens centralregister, dvs. 0.52 % av folkräkningens folkmängd, bl. a. på grund av att personbeteckning fattades.

TABELL 7 : Kommuner och tätorter efter storleksklass

Tabellens arkivnummer är 008.

Motsvarande tabell har inte uppgjorts i de tidigare folkräkningarna.

Avsikten var att överföra uppgifter om medborgarskap från befolkningens centralregister till folkräkningsmaterialet på samma sätt som uppgifterna om födelseort och religionssamfund. Planen kunde dock inte verkställas.

SUMMARY

According to the census law of 1938 a general population census including censuses of housing and buildings is to be effected every ten years. However, the census of 1940 could not be carried out because of the war. Thus, the first direct general census in Finland was taken in 1950, the second in 1960 and the third on 31 December 1970.

Before these three complete direct censuses information about the state of the population was obtained through inventories of the parish registers beginning in the year 1749. Starting in 1880 these inventories were taken every ten years. Partial direct censuses were taken in the greater towns beginning in 1870.

In the planning of the 1970 population census the Central Statistical Office was assisted by a Sub-Committee of the Consultative Statistical Board, which is an expert organ in connection with the Central Statistical Office. According to a proposal of the Sub-Committee the Central Statistical Office in 1968 and 1969 effected pilot censuses in 5 communes. The main purpose was to test the questionnaires and the data collecting system.

Both the 1950, 1960 and 1970 censuses were based on the self-enumeration method, which means that the respondents themselves completed the questionnaires. In 1950 especial enumerators delivered the questionnaires and collected the completed ones. If necessary they assisted in filling in the forms. In 1960 and 1970 the enumerators' work was given primarily to the annual registration officials.

The method of collecting the census data was fixed by statute in February 1970 according to the proposal of the Census Sub-Committee. The basis of the system was formed by the standing organization for the annual domicile registration. For this purpose the country is divided into about 50 regions, each with a government official as chief, whose duty it is to prepare the registration lists. In addition, there are some urban communes that form their own registration regions. In each registration region there are district agents with an average of 2000 - 3000 people each to register.

In the urban communes this task is usually handled by the police or a special registration bureau. At the end of 1970 the number of district agents was about 1200.

In the 1970 census pre-printing of questionnaires was used for the first time. Identification data for the real estates, the numbers of buildings and dwellings and the names and identity numbers of persons living in the dwellings were pre-printed on the questionnaires using the Central population register kept by the Central Population Registration Office. The pre-printed data were based on the preceding domicile registers of January 1st, 1970.

The pre-printed identification and address data of the questionnaire were also printed in the form of building lists by communes. By comparing these with the census questionnaires it was rather easy to control the return of questionnaires and to perform complementary inquiries. In the previous censuses this was not possible to the same extent.

Thus, the organization for the annual registration, that is the district agents, also distributed and collected the census questionnaires simultaneously with the domicile registration forms.

The pre-printed questionnaires were sent to the offices and district agents of the annual domicile registration before the turn of the year 1970/71. They distributed the census questionnaires simultaneously with the annual registration questionnaires. The questionnaires were returned to the registration authorities, who also made preliminary checking. Furthermore they completed insufficiently filled in questionnaires and made complementary inquiries. When all questionnaires were returned, annual registration authorities delivered the material to the census commissions, who had to proceed completing and to correct obvious faults in the questionnaires and to correct errors in linkage data.

After collecting the census forms and claiming missing ones the district agents delivered the completed forms to the Census Commission of the commune, an organ appointed by the municipal government. The committee generally consisted of two or three persons with local knowledge and experience of population registration.

The tasks of this commission and its bureau clerks were to revise the collected questionnaires, claim missing data and to correct slips and blunders. Missing data were obtained chiefly by telephone and post.

In this census there were used four kinds of questionnaires:

Questionnaire	Filled in by
HOUSING AND DWELLING QUESTIONNAIRE A I Data on dwelling unit (page 1) II Data on persons living in the dwelling (page 2-3) III Data on summer cottages (page 4)	Occupant of dwelling Head of household Head of household
PERSONAL QUESTIONNAIRE B Individual data	Every person born before year 1957
REAL ESTATE QUESTIONNAIRE C Data on buildings	Owner of building
FERTILITY DATA QUESTIONNAIRE D Year of birth of children etc.	Every woman aged 15-64 born on the 5:th, 15:th or 25:th day of any month

The topics are given below.

In many rural communes the settlement has concentrated here and there so as to form non-administrative urban settlements, so called localities, which differ considerably from the countryside proper. Obtaining information

separately about these areas has proved extremely important with a view to the needs of national and regional planning.

The definition of localities was in principle the same in all the Northern Countries, although the delimiting method was left to be determined by each country itself. According to the inter-northern definition all groups of buildings occupied by at least 200 people and where the distances between the buildings do not generally exceed 200 metres are regarded - with a few exceptions - as non-administrative urban settlements (localities).

The delimiting method in Finland was as follows: The areas of the localities were composed of squares of the basic map. These are 1 sq.km, but for this purpose they were further divided into four. Thus, the side of the squares was 500 metres. The merits of the method are that in this way delimited localities are easy to localize and that their limits can be reported by the co-ordinate numbers of the basic map.

A total of 1 447 localities were expected in the planning phase. However, 402 of these did not fill the requirement of 200 persons. Thus, 1 045 settlements are included in the census publications. The total population in these settlements was 2 948 964 or 64.1 per cent of the country's total population.

In this census the map co-ordinates of the buildings were indicated for all buildings in the census and then transferred to dwelling units and persons living in them. The method was tested in the 1960 population census in 151 communes (see Official Statistics of Finland, VI C: 103, volume XI).

The processing of the data from the 1970 census involved the following steps: (1) clerks coded the written entries; (2) clerks punched a card for each person, dwelling unit, building and suite of rooms not used for habitation; (3) the codes on the cards were transferred to magnetic tapes; and (4) the tapes were read by electronic computers (IBM S 360 and S 370) which edited and tabulated the data. Inconsistencies in the data were reported through mechanical tests and then checked from the schedules.

According to the census law of 1938, amended in 1970, information given for the population census may be used only for the preparation of such statistics and other studies that do not harm the persons who have given the information.

Thus, the Central Statistical Office does not hand out individual census data to other authorities, corporations, or private persons.

The degree of urbanization in table 1 before the name of the commune indicates the proportion of the people living in non-administrative urban settlements (localities) in per cent of the total population of the commune by tens of per cent. E.g. 0 means 0.0 - 9.9 per cent, 9 means 90.0 - 100.0 per cent.

The three-figure number in table 1 after the name of the commune and locality is taken to mean the industrial structure of the commune and locality. The first number indicates the proportion of agriculture, forestry and fishing (ISIC 1), the second of industry (ISIC 2-5) and the third of the services (ISIC 6-9), all by tens of per cent. Thus, industry includes mining, handicraft and construction, the services include commerce and communication. E.g. 035 is taken to mean that the proportion of people working in agriculture is 0.0 - 9.9 per cent, the people

working in industry etc. 30.0 - 39.9 per cent and the people working in services etc. 50.0 - 59.9 per cent. The percentages refer to the economically active population.

Topics in the questionnaires:

HOUSEHOLD- AND DWELLING QUESTIONNAIRE A

I Housing data

- 1.1) Name of occupant of dwelling
2. Tenure status
3. Number of rooms, kitchen included
4. Type of kitchen (kitchen, kitchenette)
5. Floor space (sq. metres)
6. Equipment (electric light, drain pipe, running water, WC, central heating, warm water, bath-room, separate shower-room)
7. Is there an own private "sauna" in the dwelling unit or in connection with it
8. Number of persons permanently living in the dwelling
Number of persons temporarily living in the dwelling
9. Type of vacancy (for rent, for sale, reserved for temporary use, other reason)
10. Number of households living in the dwelling
11. Number and floor space of rooms used only for working purposes
12. Number of rooms used by the occupant's household.

II Data on occupants

(On the top of the double-page: serial number^x of the building in which the dwelling is located, serial number^x of dwelling, commune^x, serial number^x of real estate questionnaire C, identity number^x of premises, address^x)

2. Name of occupant^x
3. Sex^x
4. Marital status^x
5. Identity number^x
6. Serial number of household in dwelling unit (current number 01-99)
7. Status in household
8. Main language
9. Main source of livelihood.

III Data on summer cottages

10. Name of owner, location, floor space, year completed, whether fitted for winter habitation, "sauna"

- 1) The numbers refer to the numbers in the questionnaire.
- * Pre-printed from the domicile register on the 1 January, 1970.

INDIVIDUAL DATA QUESTIONNAIRE B

1. Occupation or type of activity
2. Former type of activity (only for pensioners)
3. Family working
4. Status (employed, entrepreneur, other)
5. Number of employed persons (only for employers)
6. Name and address of enterprise or employer
7. Field area, hectares (if working in agriculture or forestry)
8. Logging and floating (months during 1970)
9. Working in Sweden (6 months or more) after 1945
10. Type of economic activity during the week 6. - 12. December 1970 (occupation and employer)
11. Type of activity 6. - 12. December 1970 (only for economically inactive persons)
12. Education (junior secondary school, matriculation examination, neither)
13. Educational attainment and educational qualifications (title of the highest degree, diploma or certificate received and name of school)
14. Academic degrees or diplomas, also year when received.

REAL ESTATE QUESTIONNAIRE C

I Data on real estate (front page)

1. Field area
2. Cultivated area
3. Garden plants cultivated for sale (yes or no)
4. Number of parking places under roofs
5. Number of "saunas"

II Data on buildings (pages 2-3)

(On the top of the double-page: commune^{*}, serial number^{*}, name and address of real estate^{*}, land register identification number^{*})

1. Serial number of building on the premises ^{*}
2. Name of one inhabitant or firm ^{*} (the first one in the domicile register)
3. Co-ordinate numbers of the building (to be filled in by the census authorities)
4. Main use of building
5. Year when building completed
6. Building material (stone, wood)
7. Volume of building (m³)
8. Number of storeys
9. Floor space in the building not belonging to any dwelling unit
10. Heating system
11. Source of energy for heating
12. Number of dwellings

III Data on suites of rooms not used for habitation

13. Serial number of building (same as in col. 1)
14. Serial number of place
15. Name of occupant
16. Use of place

— — — — —
^{*} Pre-printed

17. Branch of industry
18. Tenure status
19. Space for living: number of rooms, number of persons living in the rooms, floor space
20. Area of offices, bureaus, departments, etc.
21. Area of place for business (shops, restaurants, etc.)
22. Area of place for manufacturing (factories, workshops, etc.)
23. Area in other use (e. g. stores, meeting rooms)
24. Area of place, total (19-23)
25. Number of persons working in the place
26. Number of beds, seats and student places in the dwelling unit.

FERTILITY DATA QUESTIONNAIRE D

Upper part:

Name ^x, commune^x, address^x, land register identification number^x of real estate where dwelling located
(This part was to be detached and returned together with household and dwelling questionnaire A)

Lower part:

This was to be returned in a special yellow envelope directly to the Central Statistical Office.

1. Identity number ^x
2. Have you delivered at last one live-born child
3. Information about live-born children (year and month of birth, whether still living on 1 January 1971)
4. Marital status
5. Year of each marriage and of each termination of marriage.

— — — — —
^x Pre-printed

FINNISH-ENGLISH VOCABULARY

Alue	Area
Asukkaita	Inhabitants
Asumuserossa asuvia	Separated (judicial decision)
Elinkeinorakenne	Industrial structure
Englanti	English
Erotettuja	Divorced
Haja-asutusalue	Sparsely populated area
Henkilöitä	Persons
Ikä, ikävuosia	Age
Islanti	Icelandic
Kaikkiaan	Total
Kaup(ungit) ja kaupp(alat)	Urban communes
Kaupunki	Town
Kaupunkiseutu	City region
Keskikoulukurssi	Junior secondary school
Koulusivistys	Educational level
Koko maa	Whole country
Koko väestö	Total population
Kunta	Commune
Leskiä	Widowed
Lääni	Province
Maalaiskunnat	Rural communes
Maapinta-ala	Land area
Miehiä	Males
Muu	Other
Muut kaupungit ja kauppalat	Other urban communes
Naimattomia	Single (never married)
Naimisissa olevia	Married
Naimisissa olleita	Widowed, divorced
Naisia	Females
Norja	Norwegian
Pääkieli	Main language
Ranska	French
Ruotsi	Swedish
Saame	Lappish
Saksa	German
Seutukaava-alue (SKA)	Regional planning area
Sitä	Of which
Suomi	Finnish
Syntymävuosi	Year of birth

Taajama	Locality
Taajama-alueet	Localities
Taajama-aste	Degree of urbanization
Tanska	Danish
Tunt(ematon)	Unknown
Uskontokunta	Congregation
Venäjä	Russian
Vuosia	Years
Väestö	Population
Yht(eensä)	Total
Ylioppilastutkinto	Matriculation examination

A. Väkiluku vuosina 1950, 1960 ja 1970
 Folkmängden åren 1950, 1960 och 1970
 Population in the years 1950, 1960 and 1970

Vuosi År Year	Koko maa Hela riket Whole country	Kaupungit ja kauppalat Städer och köpingar Urban communes	Maalaiskunnat Landskommuner Rural communes
1950	4 029 803	1 302 427	2 727 376
%	100.0	32.3	67.7
1960	4 446 222	1 707 049	2 739 173
%	100.0	38.4	61.6
1970	4 598 336	2 340 308	2 258 028
%	100.0	50.9	49.1
Muutos Förändring Change			
1960-1970	+ 152 114	+ 633 259	- 481 145
%	+ 3.4	+ 37.1	- 17.6
1950-1970	+ 568 533	+ 1 037 881	- 469 348
%	+ 14.1	+ 79.7	- 17.2

B. Väestön tiheys (asukk./km²) vuosina 1950, 1960 ja 1970 lääneittäin
 Folktätheten (pers./km²) åren 1950, 1960 och 1970 länsvis
 Population density (persons/km²) in the years 1950, 1960 and 1970 by provinces

Lääni - Län - Province	1950	1960	1970
Uudenmaan lääni - Nylands län	67.5	84.4	102.0
Turun-Porin lääni - Åbo-Björneborgs län	28.7	30.0	30.6
Ahvenanmaan maakunta - Landskapet Åland	14.6	14.2	14.0
Hämeen lääni - Tavastehus län	31.4	33.4	35.9
Kymen lääni - Kymmene län	29.0	31.5	32.1
Mikkelin lääni - S:t Michels län	14.0	14.3	13.3
Pohjois-Karjalan lääni - Norra Karelen län	10.4	11.6	10.3
Kuopion lääni - Kuopio län	15.9	16.2	15.3
Keski-Suomen lääni - Mellersta Finlands län	14.2	15.5	15.1
Vaasan lääni - Vasa län	16.2	16.5	16.1
Oulun lääni - Uleåborgs län	6.3	7.2	7.1
Lapin lääni - Lapplands län	1.8	2.2	2.1
Koko maa - Hela riket Whole country	13.2	14.6	15.1

- C. Taajamaväestön osuus koko väestöstä vuosina 1960 ja 1970 lääneittäin
 Tätortsbefolkningens andel av hela befolkningen åren 1960 och 1970 länsvis
 The portion of locality population of the whole population in the years 1960
 and 1970 by provinces

Lääni Län Province	1960		1970		Lisäys Ökning Increase %
		%		%	
Uudenmaan lääni - Nylands län	687 555	82.5	867 800	86.3	26.2
Turun-Porin lääni - Abo-Björneborgs län	358 469	54.3	420 964	62.4	17.4
Ahvenanmaan maakunta - Landskapet Åland	7 441	35.5	9 140	44.2	22.8
Hämeen lääni - Tavastehus län	381 061	65.6	460 922	72.5	21.0
Kymen lääni - Kymmene län	218 076	64.6	244 372	71.1	12.1
Mikkelin lääni - S:t Michels län	84 821	36.2	97 313	44.4	14.7
Pohjois-Karjalan lääni - Norra Karelens län	68 911	33.2	76 176	41.1	10.5
Kuopion lääni - Kuopio län	106 580	39.4	124 166	48.6	16.5
Keski-Suomen lääni - Mellersta Finlands län	113 159	46.2	131 543	55.3	16.2
Vaasan lääni - Vasa län	189 927	42.8	209 395	49.7	10.3
Oulun lääni - Uleåborgs län	171 936	42.2	202 853	50.6	18.0
Lapin lääni - Lapplands län	98 801	48.2	104 320	59.2	5.6
Koko maa - Hela riket Whole country	2 486 737	55.9	2 948 964	64.1	18.6

D. Väestö iän mukaan vuosina 1950, 1960 ja 1970
 Befolkningen efter ålder åren 1950, 1960 och 1970
 Population by age the in the years 1950, 1960 and 1970

Ikä Ålder Age	Osuus Andel Portion %			Muutos Förändring Change %	
	1950	1960	1970	1960-1970	1950-1970
Koko maa - Hela riket Whole country					
- 14	30.0	30.1	24.3	- 16.5	- 7.4
15 - 64	63.4	62.4	66.4	+ 10.0	+ 19.5
65 +	6.6	7.4	9.3	+ 30.5	+ 60.4
Tuntematon - Okänd Unknown	0.0	0.1	0.0	- 0.1	-
Yhteensä - Summa Total	100.0	100.0	100.0	+ 3.4	+ 14.1
Kaupungit ja kauppalat Städer och köpingar Urban communes					
- 14	26.0	26.7	23.4	+ 20.4	+ 62.1
15 - 64	68.0	66.5	68.1	+ 40.5	+ 79.9
65 +	6.0	6.8	8.5	+ 70.0	+ 155.2
Tuntematon - Okänd Unknown	0.0	0.0	0.0	-	-
Yhteensä - Summa Total	100.0	100.0	100.0	+ 37.1	+ 79.7
Maalaiskunnat Landskommuner Rural communes					
- 14	31.9	32.3	25.3	- 35.5	- 34.5
15 - 64	61.1	59.9	64.6	- 11.2	- 12.5
65 +	6.9	7.7	10.2	+ 8.7	+ 21.5
Tuntematon - Okänd Unknown	0.1	0.1	0.0	- 0.1	- 0.1
Yhteensä - Summa Total	100.0	100.0	100.0	-17.6	-17.2

Ikä Ålder Age	Osuus Andel Portion %			Muutos Förändring Change %	
	1950	1960	1970	1960-1970	1950-1970
Taajamat Tätorter Localities					
- 14	..	28.5	24.3	+ 1.4	..
15 - 64	..	64.8	67.4	+ 23.3	..
65 +	..	6.7	8.3	+ 47.5	..
Tuntematon - Okänd Unknown	..	0.1	-	-	..
Yhteensä - Summa Total	..	100.0	100.0	+ 18.6	..
Haja-asutusalueet Glesbygd Sparsely populated areas					
- 14	..	32.2	24.3	- 36.5	..
15 - 64	..	59.4	64.6	- 8.5	..
65 +	..	8.3	11.1	+ 13.2	..
Tuntematon - Okänd Unknown	..	0.1	-	-	..
Yhteensä - Summa Total	..	100.0	100.0	- 15.8	..

E. Väestö syntymävuosikohorteittain vuosina 1950, 1960 ja 1970
Befolkningen efter födelseårskohort åren 1950, 1960 och 1970
Population by birth cohort in the years 1950, 1960 and 1970

Syntymävuosi Födelseår Year of Birth	Syntyneitä Födda Births				Vähennys Minskning Decrease		1) %
		1950	1960	1970	1960-1970	1950-1970	
1951-1970	1 644 902	-	847 252	1 539 720			(93.6)
1950	98 065	96 068	93 812	86 220	- 8.1	- 10.3	87.9
1949	103 515	99 556	96 977	88 725	- 8.5	- 10.9	85.7
1948	107 759	102 849	100 487	90 551	- 9.9	- 12.0	84.0
1947	108 168	102 749	100 780	90 562	- 10.1	- 11.9	83.7
1946	106 075	101 212	99 683	89 041	- 10.7	- 12.0	83.9
1945	95 758	91 350	90 574	80 221	- 11.4	- 12.2	83.7
1944	79 446	73 892	73 443	64 991	- 11.5	- 12.0	81.8
1943	76 112	70 563	69 736	62 241	- 10.7	- 11.8	81.8
1942	61 672	57 781	56 903	50 234	- 11.7	- 13.1	81.5
1941	89 565	83 291	81 450	73 344	- 10.0	- 11.9	81.9
1940	65 849	60 457	57 969	52 781	- 8.9	- 12.7	80.2
1939	78 164	70 751	67 858	61 960	- 8.7	- 12.4	79.3
1938	76 695	69 148	65 800	60 707	- 7.7	- 12.2	79.2
1937	72 319	65 404	61 519	57 259	- 6.9	- 12.5	79.2
1936	68 895	63 165	59 226	55 262	- 6.7	- 12.5	80.2
1935	69 942	63 919	59 586	56 064	- 5.9	- 12.3	80.2
1934	67 713	61 655	57 055	54 107	- 5.2	- 12.2	80.0
1933	65 047	58 894	54 355	51 835	- 4.6	- 12.0	79.7
1932	69 352	62 566	58 107	55 198	- 5.0	- 11.8	79.6
1931	71 866	64 435	59 987	57 321	- 4.4	- 11.0	79.8
1930	75 236	67 503	62 843	59 854	- 4.8	- 11.3	79.6
1929	76 011	66 207	62 216	59 590	- 4.2	- 10.0	78.4
1928	77 523	66 028	62 362	59 553	- 4.5	- 9.8	76.8
1927	75 611	63 594	60 137	57 339	- 4.7	- 9.8	75.8
1926	76 875	63 756	60 698	57 933	- 4.6	- 9.1	75.4
1925	78 260	64 056	60 799	57 909	- 4.8	- 9.6	74.0
1924	78 057	61 730	58 893	55 969	- 5.0	- 9.3	71.7
1923	81 961	62 698	59 914	56 866	- 5.1	- 9.3	69.4
1922	80 140	59 284	56 719	53 614	- 5.5	- 9.6	66.9
1921	82 165	60 479	57 847	54 611	- 5.6	- 9.7	66.5
1920	84 714	61 693	59 005	55 367	- 6.2	- 10.3	65.3
1919	63 896	45 975	43 917	41 118	- 6.4	- 10.6	64.4
1918	79 494	54 340	52 090	48 369	- 7.1	- 11.0	60.9
1917	81 046	53 654	51 084	47 709	- 6.6	- 11.1	58.9
1916	79 653	52 021	49 757	45 934	- 7.7	- 11.7	57.7
1915	83 306	54 334	51 589	47 530	- 7.9	- 12.5	57.1
1914	87 577	57 099	54 486	49 652	- 8.9	- 13.0	56.7
1913	87 250	57 069	53 997	49 098	- 9.1	- 14.0	56.3

Syntymävuosi Födelseår Year of Birth	Syntyneitä Födda Births				Vähennys Minskning Decrease		1)
		1950	1960	1970	1960-1970	% 1950-1970	
1912	92 275	59 785	56 889	50 910	- 10.5	- 14.8	55.2
1911	91 238	59 381	56 015	50 123	- 10.5	- 15.6	54.9
1910	92 984	59 554	56 225	49 498	- 12.0	- 16.9	53.2
1909	95 005	59 900	56 257	49 252	- 12.5	- 17.8	51.8
1908	92 146	57 534	53 676	46 300	- 13.7	- 19.5	50.3
1907	92 457	57 387	53 113	45 533	- 14.3	- 20.7	49.3
1906	91 401	55 130	51 015	42 873	- 16.0	- 22.2	46.9
1905	87 841	51 528	47 316	39 064	- 17.4	- 24.2	44.5
1904	90 253	51 950	47 278	38 438	- 18.7	- 26.0	42.6
1903	85 120	48 229	43 426	34 668	- 20.2	- 28.1	40.7
1902	87 082	47 633	42 806	33 334	- 22.1	- 30.0	38.3
1901	88. 637	46 923	41 792	31 959	- 23.5	- 31.9	36.1
1900	86 339	44 589	39 263	29 124	- 25.8	- 34.7	33.7
1899	88 358	43 908	37 832	27 488	- 27.3	- 37.4	31.1
1898	89 106	42 920	36 852	25 649	- 30.4	- 40.2	28.8
1897	82 330	38 799	32 717	22 190	- 32.2	- 42.8	27.0
1896	81 656	37 696	31 364	20 257	- 35.4	- 46.3	24.8
1895	81 783	37 663	30 704	18 872	- 38.5	- 49.9	23.1
1894	76 206	34 062	27 423	16 279	- 40.6	- 52.2	21.4
1893	73 030	31 463	24 776	13 889	- 43.9	- 55.9	19.0
1892	76 433	31 290	24 302	12 608	- 48.1	- 59.7	16.5
1891	82 128	32 192	24 101	11 738	- 51.3	- 63.5	14.3
- 1890		407 180	196 205	51 931	- 73.5	- 87.2	
Tuntematon Okänt Unknown		1 882	3 963	-	-	-	
Yhteensä Summa Total		4 029 803	4 446 222	4 598 336	+ 3.4	+ 14.1	

- 1) Kohortista jäljellä 31.12.1970, %
 Av kohorten återstod 31.12.1970, %
 Remainder of cohort 31 December 1970, per cent

F. Väestö siviilisäädyn mukaan vuosina 1950, 1960 ja 1970
 Befolkningen efter civilstånd åren 1950, 1960 och 1970
 Population by marital status in the years 1950, 1960 and 1970

Vuosi År Year	Koko väestö Hela befolkn. Whole popul.	Siviilisäätö - Civilstånd - Marital status			
		Naimattomia Ogifta Unmarried	Naimisissa Giftna Married	Eronneita Frånskilda Divorced	Leskiä Änklingar Widowed
Koko maa Hela riket Whole country					
1950	4 029 803	2 140 365	1 592 541	40 347	256 550
%	100.0	53.1	39.5	1.0	6.4
1960	4 446 222	2 304 611	1 818 822	59 365	263 424
%	100.0	51.8	40.9	1.3	5.9
1970	4 598 336	2 202 546	2 023 573	90 418	281 799
%	100.0	47.9	44.0	2.0	6.1
Kaupungit ja kauppalat Städer och köpingar Urban communes					
1950	1 302 427	634 812	556 705	26 142	84 768
%	100.0	48.7	42.7	2.0	6.5
1960	1 707 049	824 701	740 381	39 459	102 508
%	100.0	48.3	43.4	2.3	6.0
1970	2 340 308	1 075 739	1 060 536	67 189	136 844
%	100.0	46.0	45.3	2.9	5.8
Maalaiskunnat Landskommuner Rural communes					
1950	2 727 376	1 505 553	1 035 836	14 205	171 782
%	100.0	55.2	38.0	0.5	6.3
1960	2 739 173	1 479 910	1 078 441	19 906	160 916
%	100.0	54.0	39.4	0.7	5.9
1970	2 258 028	1 126 807	963 037	23 229	144 955
%	100.0	49.9	42.6	1.0	6.4

G. Väestö pääkielen mukaan vuosina 1950, 1960 ja 1970
 Befolkningen efter huvudspråk åren 1950, 1960 och 1970
 Population by main language in the years 1950, 1960 and 1970

Pääkieli Huvudspråk Main language	Henkilöitä Personer Persons			Osuus Andel Portion %		
	1950	1960	1970	1950	1960	1970
Suomi Finska Finnish	3 670 918	4 108 269	4 286 895	91.1	92.4	93.2
Ruotsi Svenska Swedish	348 286	330 538	303 406	8.6	7.4	6.6
Saame Samiska Lappish	2 347	1 312	2 240	0.1	0.0	0.0
Venäjä Ryska Russian	4 890	2 752	1 680	0.1	0.1	0.0
Muu Annat Other	3 072	3 242	3 793	0.1	0.1	0.1
Tuntematon Okänt Unknown	290	109	322	0.0	0.0	0.0
	4 029 803	4 446 222	4 598 336	100.0	100.0	100.0

H. Väestö koulusivistyksen mukaan (15+ vuotiaita) vuosina 1950, 1960 ja 1970
 Befolkningen efter skolbildning (15+ år) åren 1950, 1960 och 1970
 Population by education (15+ years) in the years 1950, 1960 and 1970

Yleissivistys Skolbildning Education	Henkilöitä Personer Persons			Osuus (15+ vuotiaita) Andel (15+ år) Portion(15+ years)		
	1950	1960	1970	1950	1960	1970
Ylioppilastutkinto Studentexamen Matriculation examination	83 842	130 353	246 339	3.0	4.2	7.1
Keskikoulukurssi Mellanskolekurs Junior secondary school	155 099	234 753	403 167	5.5	7.6	11.6
Muu Annan Other	2 580 744	2 738 162	2 830 280	91.5	88.2	81.3
15 vuotta täyttäneitä yhteensä 15 år fyllda inalles Over 15 years of age	2 819 685	3 103 268	3 479 786	100.0	100.0	100.0

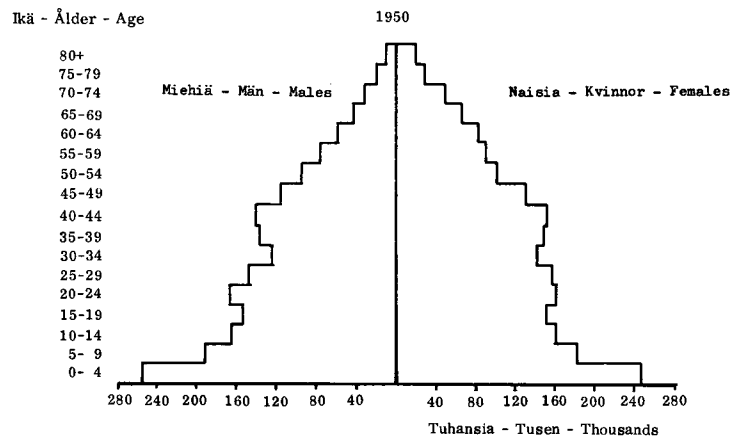
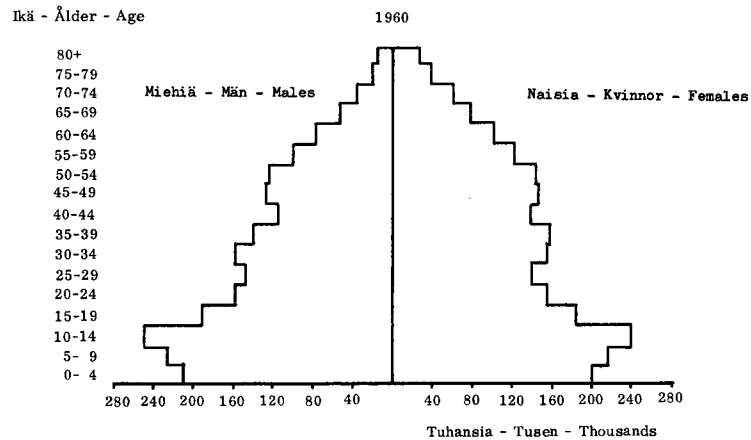
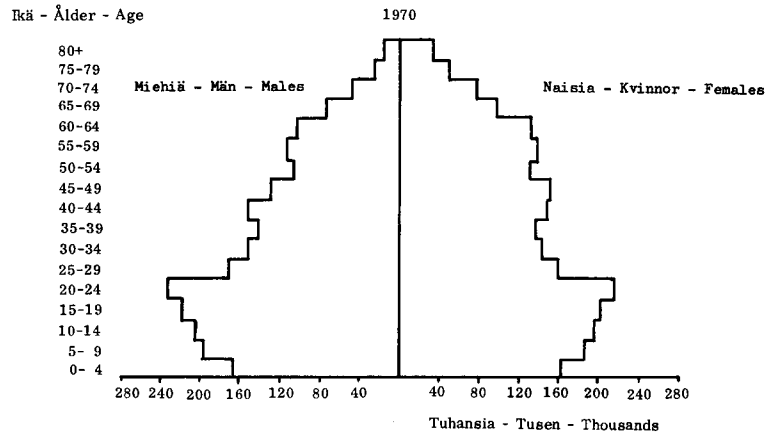
I. Väestö uskontokunnan mukaan vuosina 1950, 1960 ja 1970
 Befolkningen efter religionssamfund åren 1950, 1960 och 1970
 Population by congregation in the years 1950, 1960 and 1970

Uskontokunta Religionssamfund Congregation				Osuus Andel Portion		
	1950	1960	1970	1950	1960	1970
Luterilaisia Lutheraner Lutherans	3 830 047	4 107 353	4 247 726	95.04	92.38	92.38
Ortodokseja Ortodoxa Orthodox	70 040	61 665	57 976	1.74	1.39	1.26
Katolilaisia Katoliker Catholics	1 606	2 136	2 524	0.04	0.05	0.05
Siviilirekisteri Civilregistret Civil register	109 599	243 017	237 732	2.72	5.47	5.17
Muu tai tuntematon Annat eller okänt Other or unknown	18 511	32 051	52 378	0.46	0.72	1.14
Yhteensä Summa Total	4 029 803	4 446 222	4 598 336	100.0	100.0	100.0







- J. Naisten luku 1 000 miestä kohti vuosina 1950, 1960 ja 1970
 Antal kvinnor per 1 000 män åren 1950, 1960 och 1970
 Number of females per 1 000 males in the years 1950, 1960 and 1970

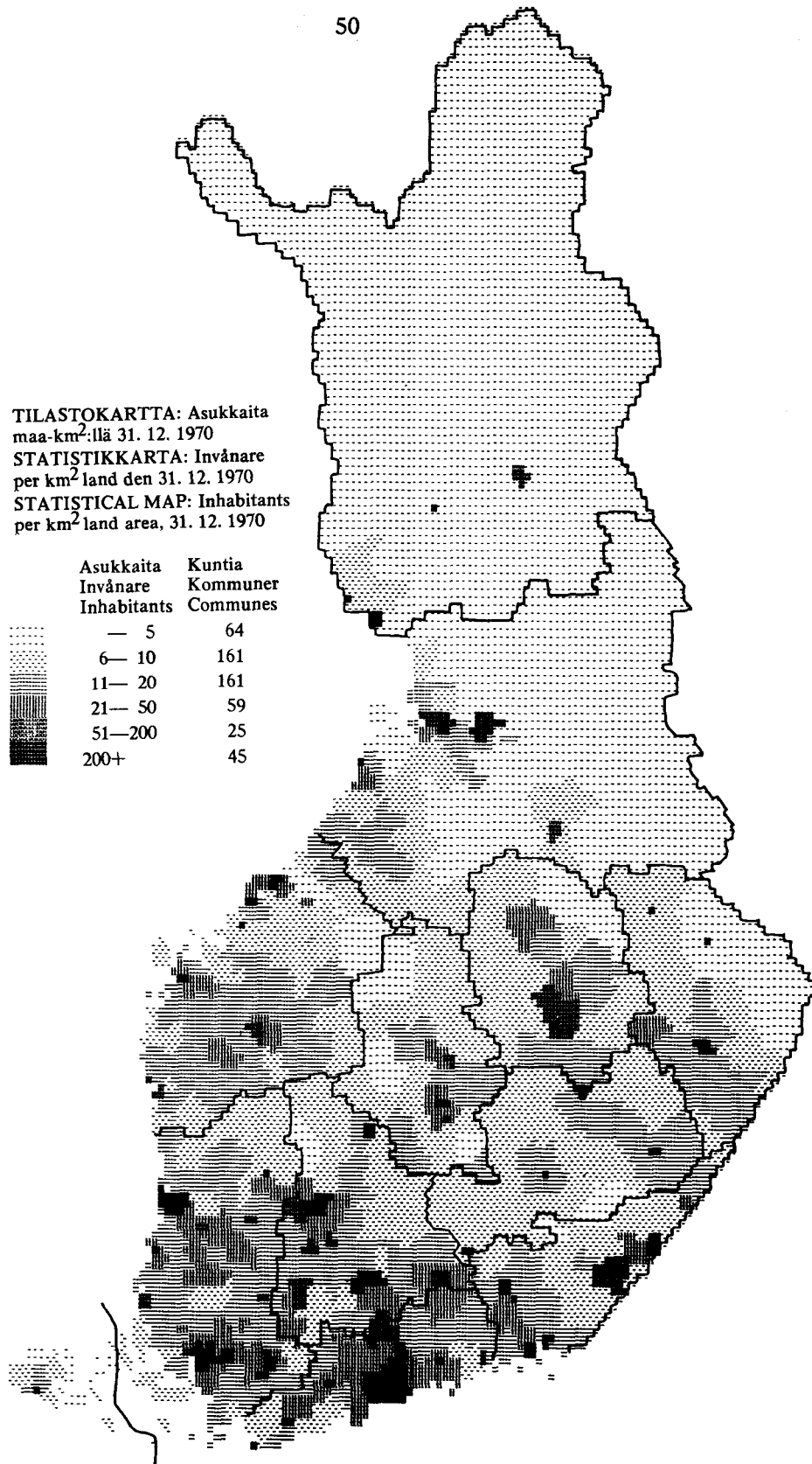
Alue Område Region	1950	1960	1970
Koko maa - Hela riket Whole country	1.092	1.075	1.071
Kaupungit ja kauppalat Städer och köpingar Urban communes	1.232	1.186	1.142
Maalaiskunnat - Landskommuner Rural communes	1.032	1.012	1.003
Taajamat - Tätorter Localities	..	1.161	1.136
Haja-asutusalueet Glesbygd Sparsely populated areas	..	977	964
Helsinki - Helsingfors	1.335	1.278	1.253
Tampere - Tammerfors	1.284	1.224	1.189
Turku - Åbo	1.255	1.206	1.172

Ikäpyramidit vuosina 1950, 1960 ja 1970
 Ålderspyramiderna åren 1950, 1960 och 1970
 Age pyramids for the years 1950, 1960 and 1970



TILASTOKARTTA: Asukkaita
maa-km²:llä 31. 12. 1970
STATISTIKKARTA: Invånare
per km² land den 31. 12. 1970
STATISTICAL MAP: Inhabitants
per km² land area, 31. 12. 1970

	Asukkaita Invånare Inhabitants	Kuntia Kommuner Communes
	— 5	64
	6— 10	161
	11— 20	161
	21— 50	59
	51—200	25
	200+	45



TAULUJA – TABELLER
TABLES

1. (001) Väkiluku sekä väestön pääkieli, koulusivistys ja ikä (5-v.); koko maa, läänit, seutukaava-alueet, Folkmängden samt befolkningens huvudspråk, skolbildning och ålder (5-årsgr.); hela riket, län, Population by main language (Finnish, Swedish), education and age by 5 years; whole country, provinces,

Alue — Område Suku — Kän	Tajama-aste Täctersgrad	Elinkeino- rakente Näringsstruktur	Maapinta-ala Landareal km ²	Asukkaita maakm ² :llä Invånare per km ² land	Koko väestö Hela befolkningen	Pääkieli — Huvudspråk				Koulusivistys — Skolbildning			
						Suomi Finska	%	Ruotsi Svenska	%	Keskikoulu- kursi Mellanskolekurs	%	Ylioppilas- tutkinto Studentexamen	%
KOKO MAA - HELA RIKET MIEHIA-MÄN	6	234	305472.5	15.1	4598336 2219985	4286895 2072348	93.2 93.3	303406 143584	6.6 6.5	403167 154409	8.8 7.0	246339 112233	5.4 5.1
TAAJAMA-ALUEET - TÄTORTSOMRÄDEN MIEHIA-MÄN		045	4944.0	596.5	2948964 1380350	2741334 1284451	93.0 93.1	202565 93438	6.9 6.8	324366 123120	11.0 8.9	214344 98596	7.3 7.1
KAUPUNG. JA KAUPP.-STÄDER O. KÖP. MIEHIA-MÄN	9	045	13676.0	171.1	2340308 1092450	2175437 1017270	93.0 93.1	160041 72847	6.8 6.7	266915 100974	11.4 9.2	185427 85722	7.9 7.8
TAAJAMA-ALUEET - TÄTORTSOMRÄDEN MIEHIA-MÄN		045	1906.3	1134.1	2162008 1001262	2005586 930191	92.8 92.9	151920 68910	7.0 6.9	255681 96450	11.8 9.6	179443 83076	8.3 8.3
MAALAIKUNNAT - LANDSKOMMUNER MIEHIA-MÄN	3	423	291796.5	7.7	2258028 1127535	2111458 1055078	93.5 93.6	143365 70737	6.3 6.3	136252 53435	6.0 4.7	60912 26511	2.7 2.4
TAAJAMA-ALUEET - TÄTORTSOMRÄDEN MIEHIA-MÄN		144	3037.7	259.1	786956 379088	735748 354260	93.5 93.5	50645 24528	6.4 6.5	68685 26670	8.7 7.0	34901 15520	4.4 4.1
UUDENMAAN LÄÄNI - NYLANDS LÄN MIEHIA-MÄN	8	035	9858.9	102.0	1005257 467128	851741 396441	84.7 84.9	149734 68898	14.9 14.7	128535 47805	12.8 10.2	105601 49965	10.5 10.7
TAAJAMA-ALUEET - TÄTORTSOMRÄDEN MIEHIA-MÄN		036	911.2	952.4	867800 398071	748948 344586	86.3 86.6	115442 51880	13.3 13.0	118718 43795	13.7 11.0	100508 47659	11.6 12.0
KAUPUNG. JA KAUPP.-STÄDER O. KÖP. MIEHIA-MÄN	9	036	1436.0	519.8	746493 339772	643357 293882	86.2 86.5	99744 44303	13.4 13.0	106180 38836	14.2 11.4	94186 44658	12.6 13.1
TAAJAMA-ALUEET - TÄTORTSOMRÄDEN MIEHIA-MÄN		036	507.6	1412.1	716815 324401	618244 280695	86.2 86.5	95398 42227	13.3 13.0	103558 37757	14.4 11.6	92155 43715	12.9 13.5
MAALAIKUNNAT - LANDSKOMMUNER MIEHIA-MÄN	5	134	8422.9	30.7	258764 127356	208384 102559	80.5 80.5	49990 24595	19.3 19.3	22355 8969	8.6 7.0	11415 5307	4.4 4.2
TAAJAMA-ALUEET - TÄTORTSOMRÄDEN MIEHIA-MÄN		045	403.5	374.2	150985 73670	130704 63891	86.6 86.7	20044 9653	13.3 13.1	15160 6038	10.0 8.2	8353 3944	5.5 5.4
TURUN-PORIN LÄÄNI - ÅBO-BJÖRNEB.L. MIEHIA-MÄN	6	243	22037.0	30.6	675063 323984	645681 309920	95.6 95.7	28810 13781	4.3 4.3	54499 21253	8.1 6.6	31669 14020	4.7 4.3
TAAJAMA-ALUEET - TÄTORTSOMRÄDEN MIEHIA-MÄN		044	814.8	516.7	420964 197446	403045 189059	95.7 95.8	17501 8184	4.2 4.1	41579 16089	9.9 8.1	26038 11697	6.2 5.9
KAUPUNG. JA KAUPP.-STÄDER O. KÖP. MIEHIA-MÄN	9	044	1972.8	173.6	342484 161268	325301 153208	95.0 95.0	16806 7877	4.9 4.9	34744 13557	10.1 8.4	22212 10071	6.5 6.2
TAAJAMA-ALUEET - TÄTORTSOMRÄDEN MIEHIA-MÄN		045	265.4	1162.4	308503 144083	293743 137239	95.2 95.2	14408 6679	4.7 4.6	32580 12667	10.6 8.8	21201 9619	6.9 6.7
MAALAIKUNNAT - LANDSKOMMUNER MIEHIA-MÄN	3	332	20064.2	16.6	332579 162716	320380 156712	96.3 96.3	12004 5904	3.6 3.6	19755 7696	5.9 4.7	9457 3949	2.8 2.4
TAAJAMA-ALUEET - TÄTORTSOMRÄDEN MIEHIA-MÄN		144	549.4	204.7	112461 53363	109302 51820	97.2 97.1	3093 1505	2.8 2.8	8999 3422	8.0 6.4	4837 2078	4.3 3.9
ÄHVENÄMM. MAAK. - LANDSKAPET ÄLAND MIEHIA-MÄN	4	215	1481.4	14.0	20666 10249	733 293	3.5 2.9	19903 9943	96.3 97.0	1584 607	7.7 5.9	629 311	3.0 3.0
TAAJAMA-ALUEET - TÄTORTSOMRÄDEN MIEHIA-MÄN		027	15.2	600.9	9140 4427	484 186	5.3 4.2	8630 4228	94.4 95.5	1179 455	12.9 10.3	486 236	5.3 5.3
KAUPUNKI - STAD MIEHIA-MÄN	9	027	11.0	776.9	8546 4140	469 183	5.5 4.4	8052 3944	94.2 95.3	1131 437	13.2 10.6	458 222	5.4 5.4
TAAJAMA-ALUEET - TÄTORTSOMRÄDEN MIEHIA-MÄN		027	9.2	920.5	8505 4117	465 180	5.5 4.4	8015 3924	94.2 95.3	1128 436	13.3 10.6	458 222	5.4 5.4
MAALAIKUNNAT - LANDSKOMMUNER MIEHIA-MÄN	0	414	1470.4	8.2	12120 6109	264 110	2.2 1.8	11851 5999	97.8 98.2	453 170	3.7 2.8	171 89	1.4 1.5
TAAJAMA-ALUEET - TÄTORTSOMRÄDEN MIEHIA-MÄN		126	6.0	106.4	635 310	19 6	3.0 1.9	615 304	96.9 98.1	51 19	8.0 6.1	28 14	4.4 4.5

kaupunkiseudut, Vaasan Rannikkoalue sekä kunnat ja taajamat
regionplaneområden, stadsregioner, Vasa Kustområde samt kommuner och tätorter
regional planning areas, city regions, Coast Region of Vaasa, communes and localities

Alue — Område Sukupuoli — Kön	Ikä — Ålder													
	0—4	5—9	10—14	15—19	20—24	25—29	30—34	35—39	40—44	45—49	50—54	55—59	60—64	65+
KOKO MAA - HELA RIKET	339444	381160	397946	421170	445099	331031	287969	274525	294269	278969	238497	247313	233456	427488
MIEHIA-MÄN	173171	194431	202971	215689	228348	169075	145511	138817	146465	130270	106252	109496	100563	158926
TAAJAMA-ALUEET - TÄTORTSOMRADEN	237580	243915	235904	247368	308633	248503	205123	184386	188499	173399	145166	148064	138397	244027
MIEHIA-MÄN	121313	124122	119982	122078	147072	122760	101209	90409	90484	77933	62555	62928	55762	81743
KAUPUNG. JA KAUPP.-STÄDER O. KÖP.	182473	185869	179978	193434	250005	200677	161861	144987	149987	139340	118104	121802	113859	197932
MIEHIA-MÄN	92994	94775	91732	95484	119553	99461	80079	71046	71857	62507	50746	51627	45564	65025
TAAJAMA-ALUEET - TÄTORTSOMRADEN	170589	171411	163942	175835	232985	189173	151325	134356	138115	128084	108685	111754	104617	181137
MIEHIA-MÄN	86878	87265	83473	86133	110038	93141	74389	65300	65529	56696	46188	46776	41127	58329
MAALAIKUNNAT - LANDSKOMMUNER	156971	195291	217968	227736	195094	130354	126108	129538	144282	139629	120393	125511	119597	229556
MIEHIA-MÄN	80177	99656	111239	120205	108795	69614	65432	67771	74608	67763	55506	57869	54999	93901
TAAJAMA-ALUEET - TÄTORTSOMRADEN	66991	72504	71962	71533	75648	59330	53798	50030	50384	45315	36481	36310	33780	62890
MIEHIA-MÄN	34435	36857	36509	35945	37034	29619	26820	25109	24955	21237	16367	16152	14635	23414
UUDENMAAN LÄÄNI - NYLANDS LÄN	75363	76834	72679	75620	104672	92513	73156	63937	63203	59021	51290	53478	50991	92500
MIEHIA-MÄN	38435	39281	37200	37428	49213	45294	36139	31640	30871	26655	22003	22381	20372	30216
TAAJAMA-ALUEET - TÄTORTSOMRADEN	66470	66286	61456	63634	92272	83688	65057	55685	54391	50191	43820	45395	42991	76464
MIEHIA-MÄN	33914	33860	31421	31063	42269	40496	31857	27240	26070	22212	18519	18598	16630	23922
KAUPUNG. JA KAUPP.-STÄDER O. KÖP.	54519	54284	50788	53697	80212	72380	54962	47117	46871	44128	38894	40633	38656	69352
MIEHIA-MÄN	27765	27678	25917	26126	36536	34895	26837	23000	22442	19478	16431	16602	14881	21184
TAAJAMA-ALUEET - TÄTORTSOMRADEN	52569	52189	48599	51403	77102	69769	52860	45127	44854	42244	37400	39052	37140	66507
MIEHIA-MÄN	26738	26596	24783	24922	34903	33461	25669	21851	21243	18410	15660	15805	14132	20228
MAALAIKUNNAT - LANDSKOMMUNER	20844	22550	21891	21923	24460	20133	18194	16820	16332	14893	12396	12845	12335	23148
MIEHIA-MÄN	10670	11603	11283	11302	12677	10399	9302	8640	8429	7177	5572	5779	5491	9032
TAAJAMA-ALUEET - TÄTORTSOMRADEN	13901	14097	12857	12231	15170	13919	12197	10558	9537	7947	6420	6343	5851	9957
MIEHIA-MÄN	7176	7264	6638	6141	7366	7035	6188	5389	4827	3802	2859	2793	2498	3694
TURUN-PORIN LÄÄNI - ÅBO-BJÖRNEB.L.	47811	51887	53052	58033	64927	47151	41214	39780	44121	42773	36284	38579	37560	71891
MIEHIA-MÄN	24381	26428	27092	29774	33755	24373	20777	20061	21665	19693	15907	16988	16296	26794
TAAJAMA-ALUEET - TÄTORTSOMRADEN	33556	33165	31601	33918	44211	34399	28359	25944	27513	25713	21167	22156	20999	38263
MIEHIA-MÄN	17105	16863	16022	16911	21545	17362	14129	12745	13171	11460	9089	9440	8626	12978
KAUPUNG. JA KAUPP.-STÄDER O. KÖP.	27102	26601	25287	27377	36602	28472	23224	21142	22563	20965	17463	18283	17146	30257
MIEHIA-MÄN	13736	13574	12879	13702	17997	14498	11600	10367	10848	9416	7514	7795	7061	10281
TAAJAMA-ALUEET - TÄTORTSOMRADEN	24792	23811	22322	24196	33399	26360	21151	19077	20207	18850	15630	16398	15381	26299
MIEHIA-MÄN	12564	12116	11343	12025	16215	13345	10517	9276	9651	8329	6672	6908	6214	8908
MAALAIKUNNAT - LANDSKOMMUNER	20709	25286	27765	30656	28325	18679	17990	18638	21558	21808	18821	20296	20414	41634
MIEHIA-MÄN	10645	12854	14213	16072	15758	9875	9177	9694	10817	10277	8393	9193	9235	16513
TAAJAMA-ALUEET - TÄTORTSOMRADEN	8764	9354	9279	9722	10812	8039	7208	6867	7306	6863	5537	5758	5618	11334
MIEHIA-MÄN	4541	4747	4679	4886	5330	4017	3612	3469	3520	3131	2417	2532	2412	4070
AHVENANM. MAAK. - LANDSKAPET ÅLAND	1532	1542	1495	1551	1694	1525	1199	1140	1157	1294	1258	1364	1183	2732
MIEHIA-MÄN	784	824	734	817	877	870	628	613	585	638	624	673	520	1062
TAAJAMA-ALUEET - TÄTORTSOMRADEN	878	759	640	688	955	886	609	516	499	550	546	537	389	688
MIEHIA-MÄN	460	395	316	342	422	467	322	274	245	245	259	271	162	247
KAUPUNKI - STAD	840	700	597	647	906	843	585	487	458	513	506	502	345	617
MIEHIA-MÄN	444	363	292	321	398	443	309	260	224	227	237	254	145	223
TAAJAMA-ALUEET - TÄTORTSOMRADEN	837	699	595	645	903	840	582	486	455	508	503	500	342	610
MIEHIA-MÄN	442	363	292	321	396	442	306	259	222	224	236	252	143	219
MAALAIKUNNAT - LANDSKOMMUNER	692	842	898	904	788	682	614	653	699	781	752	862	838	2115
MIEHIA-MÄN	340	461	442	496	479	427	319	353	361	411	387	419	375	839
TAAJAMA-ALUEET - TÄTORTSOMRADEN	41	60	45	43	52	46	27	30	44	42	43	37	47	78
MIEHIA-MÄN	18	32	24	21	26	25	16	15	23	21	23	19	19	28

1. (Jatk. — Forts. — Cont.)

Alue — Område Sukupuoli — Kön	Tajajamasa Tjorogstad	Elinkeino- rakenne Mittingstruktur	Maapinta-ala Landareal km ²	Asukkaita maakm ² :llä Invånare per km ² land	Koko väestö Hela befolkningen	Pääkieli — Huvudspråk				Koulusivistys — Skolbildning			
						Suomi Finska	%	Ruotsi Svenska	%	Keskikoulu- kurssti Mellanskolekurs	%	Ylioppilas- tutkinto Studentexamen	%
HÄMEEN LÄÄNI - TAVASTEHUS LÄN MIEHIIÄ-MÄN	7	143	17724.8	35.9	635679 302036	632796 300653	99.5 99.5	2220 1042	0.3 0.3	55144 21396	8.7 7.1	30166 13278	4.7 4.4
TAAJAMA-ALUEET - TÄTORTSOMRÄDEN MIEHIIÄ-MÄN		054	675.4	682.4	460922 214570	458435 213370	99.5 99.4	1972 935	0.4 0.4	44995 17438	9.8 8.1	25466 11368	5.5 5.3
KAUPUNG. JA KAUPP.-STÄDER O. KÖP. MIEHIIÄ-MÄN	9	054	1105.2	335.4	370662 171738	368389 170648	99.4 99.4	1790 846	0.5 0.5	37071 14302	10.0 8.3	21624 9677	5.8 5.6
TAAJAMA-ALUEET - TÄTORTSOMRÄDEN MIEHIIÄ-MÄN		054	307.7	1147.0	352914 162817	350731 161769	99.4 99.4	1735 .822	0.5 0.5	35720 13791	10.1 8.5	20889 9385	5.9 5.8
MAALAIKUNNAT - LANDSKOMMUNER MIEHIIÄ-MÄN	4	333	16619.6	15.9	265017 130298	264407 130005	99.8 99.8	430 196	0.2 0.2	18073 7094	6.8 5.4	8542 3601	3.2 2.8
TAAJAMA-ALUEET - TÄTORTSOMRÄDEN MIEHIIÄ-MÄN		054	367.8	293.7	108008 51753	107704 51601	99.7 99.7	237 113	0.2 0.2	9275 3647	8.6 7.0	4577 1983	4.2 3.8
KYMEN LÄÄNI - KYMMENE LÄN MIEHIIÄ-MÄN	7	134	10708.9	32.1	343936 167411	341254 166124	99.2 99.2	2477 1187	0.7 0.7	27380 10998	8.0 6.6	13028 5762	3.8 3.4
TAAJAMA-ALUEET - TÄTORTSOMRÄDEN MIEHIIÄ-MÄN		045	442.1	552.8	244372 117022	242368 116062	99.2 99.2	1835 874	0.8 0.7	23174 9333	9.5 8.0	11395 5073	4.7 4.3
KAUPUNG. JA KAUPP.-STÄDER O. KÖP. MIEHIIÄ-MÄN	9	045	982.4	203.5	199915 96066	198324 95304	99.2 99.2	1438 684	0.7 0.7	19302 7866	9.7 8.2	9449 4207	4.7 4.4
TAAJAMA-ALUEET - TÄTORTSOMRÄDEN MIEHIIÄ-MÄN		045	211.8	878.8	186132 88912	184581 88167	99.2 99.2	1408 671	0.8 0.8	18579 7545	10.0 8.5	9174 4090	4.9 4.6
MAALAIKUNNAT - LANDSKOMMUNER MIEHIIÄ-MÄN	4	323	9726.5	14.8	144021 71345	142930 70820	99.2 99.3	1039 503	0.7 0.7	8078 3132	5.6 4.4	3579 1555	2.5 2.2
TAAJAMA-ALUEET - TÄTORTSOMRÄDEN MIEHIIÄ-MÄN		144	230.3	252.9	58240 28110	57787 27895	99.2 99.2	427 203	0.7 0.7	4595 1788	7.9 6.4	2221 983	3.8 3.5
MIKKELIN LÄÄNI - S:ET MICHELS LÄN MIEHIIÄ-MÄN	4	323	16424.9	13.3	219221 107776	218956 107660	99.9 99.9	153 65	0.1 0.1	14703 5618	6.7 5.2	6829 2925	3.1 2.7
TAAJAMA-ALUEET - TÄTORTSOMRÄDEN MIEHIIÄ-MÄN		035	176.4	551.6	97313 45479	97138 45402	99.8 99.8	104 47	0.1 0.1	9734 3645	10.0 8.0	4804 2078	4.9 4.6
KAUPUNGIIT - STÄDER MIEHIIÄ-MÄN	9	035	125.4	557.2	69873 32626	69716 32555	99.8 99.8	96 47	0.1 0.1	7374 2778	10.6 8.5	3746 1627	5.4 5.0
TAAJAMA-ALUEET - TÄTORTSOMRÄDEN MIEHIIÄ-MÄN		035	56.8	1195.4	67947 31640	67794 31571	99.8 99.8	94 46	0.1 0.1	7227 2721	10.6 8.6	3656 1589	5.4 5.0
MAALAIKUNNAT - LANDSKOMMUNER MIEHIIÄ-MÄN	1	512	16299.5	9.2	149348 75150	149240 75105	99.9 99.9	57 18	0.0 0.0	7329 2840	4.9 3.8	3083 1298	2.1 1.7
TAAJAMA-ALUEET - TÄTORTSOMRÄDEN MIEHIIÄ-MÄN		035	119.6	245.6	29366 13839	29344 13831	99.9 99.9	10 1	0.0 -	2507 924	8.5 6.7	1148 489	3.9 3.5
P.-KARJ. LÄÄNI - N. KARELENS LÄN MIEHIIÄ-MÄN	4	423	17979.7	10.3	185303 92737	185190 92683	99.9 99.9	59 20	0.0 0.0	11794 4718	6.4 5.1	5282 2351	2.9 2.5
TAAJAMA-ALUEET - TÄTORTSOMRÄDEN MIEHIIÄ-MÄN		036	198.5	383.8	76176 36150	76096 36111	99.9 99.9	49 17	0.1 0.0	7446 2901	9.8 8.0	3818 1714	5.0 4.7
KAUPUNKI JA KAUPP.-STAD C.KÖP. MIEHIIÄ-MÄN	8	036	532.5	102.5	54578 26001	54529 25979	99.9 99.9	32 11	0.1 0.0	5490 2137	10.1 8.2	2729 1247	5.0 4.8
TAAJAMA-ALUEET - TÄTORTSOMRÄDEN MIEHIIÄ-MÄN		036	61.5	768.1	47261 22247	47219 22229	99.9 99.9	31 10	0.1 0.0	5103 1980	10.8 8.9	2591 1177	5.5 5.3
MAALAIKUNNAT - LANDSKOMMUNER MIEHIIÄ-MÄN	2	512	17447.2	7.5	130725 66736	130661 66704	100.0 100.0	27 9	0.0 0.0	6304 2581	4.8 3.9	2553 1104	2.0 1.7
TAAJAMA-ALUEET - TÄTORTSOMRÄDEN MIEHIIÄ-MÄN		126	136.9	211.2	28915 13903	28877 13882	99.9 99.8	18 7	0.1 0.1	2343 921	8.1 6.6	1227 537	4.2 3.9

Alue — Område Sukuuoli — Kõn	Ikä — Alder													
	0—4	5—9	10—14	15—19	20—24	25—29	30—34	35—39	40—44	45—49	50—54	55—59	60—64	65+
HÄMEEN LÄÄNI — TAVASTEHUS LÄN	45493	49530	51070	56165	64500	46031	39863	37399	41249	39285	33779	35199	34070	62046
MIEHIX-MÄN	23381	25285	26109	28214	32987	23536	19940	18429	19985	17793	14455	15102	14325	22495
TAAJAMA-ALUEET — TÄTORTSOMRADEN	36048	36897	36207	39348	49867	37114	31008	27912	29544	27743	23548	23958	22757	38971
MIEHIX-MÄN	18502	18759	18470	19242	24407	18640	15219	13465	13902	12208	9790	9982	9068	12916
KAUPUNG. JA KAUPP.—STÄDER O. KÖP.	28609	28777	28138	31336	40812	30515	24941	22508	23858	22410	19380	19663	18613	31102
MIEHIX-MÄN	14659	14585	14376	15260	19919	15328	12211	10774	11211	9797	8041	8178	7357	10042
TAAJAMA-ALUEET — TÄTORTSOMRADEN	27442	27410	26751	29697	38995	29181	23777	21386	22662	21306	18476	18683	17726	29422
MIEHIX-MÄN	14068	13893	13666	14402	18934	14649	11599	10185	10563	9238	7589	7721	6918	9392
MAALAIKUNNAT — LANDSKOMMUNER	16884	20753	22932	24829	23688	15516	14922	14891	17391	16875	14399	15536	15457	30944
MIEHIX-MÄN	8722	10700	11733	12954	13068	8208	7729	7655	8774	7996	6414	6924	6968	12453
TAAJAMA-ALUEET — TÄTORTSOMRADEN	8606	9487	9456	9651	10872	7933	7231	6526	6882	6437	5072	5275	5031	9549
MIEHIX-MÄN	4434	4866	4804	4840	5473	3991	3620	3280	3339	2970	2201	2261	2150	3524
KYMEN LÄÄNI — KYMMENE LÄN	23899	27478	28970	31154	32332	23571	21073	20626	22936	21155	18233	19455	18966	34088
MIEHIX-MÄN	12040	13935	14742	16062	17135	12544	10990	10599	11529	9938	8130	8574	8194	12999
TAAJAMA-ALUEET — TÄTORTSOMRADEN	18344	20013	20177	21499	24113	18536	15811	15055	16398	14849	12404	13259	12581	21333
MIEHIX-MÄN	9214	10149	10272	10912	12235	9624	8119	7603	8058	6797	5410	5771	5241	7617
KAUPUNG. JA KAUPP.—STÄDER O. KÖP.	14710	16204	16279	17590	19865	15255	13095	12459	13576	12207	10122	10874	10368	17311
MIEHIX-MÄN	7429	8226	8375	8911	10112	7977	6795	6287	6701	5588	4445	4767	4320	6133
TAAJAMA-ALUEET — TÄTORTSOMRADEN	13875	15113	15036	16285	18652	14434	12236	11591	12612	11350	9407	10095	9553	15893
MIEHIX-MÄN	6994	7634	7743	8228	9389	7490	6329	5812	6188	5131	4101	4391	3942	5540
MAALAIKUNNAT — LANDSKOMMUNER	9189	11274	12691	13564	12467	8316	7978	8167	9360	8948	8111	8581	8598	16777
MIEHIX-MÄN	4611	5709	6367	7151	7023	4567	4195	4312	4828	4350	3685	3807	3874	6866
TAAJAMA-ALUEET — TÄTORTSOMRADEN	4469	4900	5141	5214	5461	4102	3575	3464	3786	3499	2997	3164	3028	5440
MIEHIX-MÄN	2220	2515	2529	2684	2846	2134	1790	1791	1870	1666	1309	1380	1299	2077
MIKKELIN LÄÄNI — S:t MICHEL'S LÄN	14969	18428	20662	21920	19645	13162	12426	12907	14059	13242	11588	12108	11617	22488
MIEHIX-MÄN	7510	9321	10550	11543	10478	6915	6399	6649	7156	6275	5222	5410	5293	9055
TAAJAMA-ALUEET — TÄTORTSOMRADEN	7833	8565	8693	9157	9773	7325	6698	6243	6227	5640	4539	4577	4169	7874
MIEHIX-MÄN	3939	4345	4423	4437	4563	3549	3286	3047	3004	2528	1949	1906	1718	2785
KAUPUNGI — STÄDER	5687	6066	6070	6487	7366	5449	4847	4461	4477	4082	3288	3259	2993	5341
MIEHIX-MÄN	2845	3125	3081	3135	3494	2660	2402	2158	2126	1828	1399	1343	1217	1813
TAAJAMA-ALUEET — TÄTORTSOMRADEN	5577	5887	5897	6285	7173	5319	4728	4321	4343	3952	3188	3183	2898	5196
MIEHIX-MÄN	2790	3040	3005	3019	3382	2590	2334	2088	2054	1753	1343	1300	1175	1767
MAALAIKUNNAT — LANDSKOMMUNER	9282	12362	14592	15433	12279	7713	7579	8446	9582	9160	8300	8849	8624	17147
MIEHIX-MÄN	4665	6196	7469	8408	6984	4255	3997	4491	5030	4447	3823	4067	4076	7242
TAAJAMA-ALUEET — TÄTORTSOMRADEN	2256	2678	2796	2872	2600	2006	1970	1922	1884	1688	1351	1394	1271	2678
MIEHIX-MÄN	1149	1305	1418	1418	1181	959	952	959	950	775	606	606	543	1018
P.-KARJ. LÄÄNI — N. KARELENS LÄN	12865	16194	19813	20413	16693	10967	10040	10316	11813	11025	9624	10219	9499	15822
MIEHIX-MÄN	6427	8258	10140	10787	9370	5816	5268	5388	5985	5320	4460	4709	4336	6473
TAAJAMA-ALUEET — TÄTORTSOMRADEN	6364	6651	7246	7315	7785	5854	5024	4834	4934	4122	3433	3510	3287	5817
MIEHIX-MÄN	3167	3432	3692	3647	3706	2862	2505	2394	2403	1901	1481	1531	1357	2072
KAUPUNKI JA KAUPP.—STAD O. KÖP.	4424	4644	5073	5406	5793	4182	3501	3365	3507	3051	2509	2612	2445	4066
MIEHIX-MÄN	2209	2379	2581	2678	2882	2070	1764	1680	1686	1414	1101	1132	993	1432
TAAJAMA-ALUEET — TÄTORTSOMRADEN	3905	3961	4277	4564	5156	3744	3068	2961	3035	2598	2124	2211	2098	3559
MIEHIX-MÄN	1945	2037	2172	2233	2485	1842	1532	1454	1462	1172	918	937	834	1224
MAALAIKUNNAT — LANDSKOMMUNER	8441	11550	14740	15007	10900	6785	6539	6951	8306	7974	7115	7607	7054	11756
MIEHIX-MÄN	4218	5879	7559	8109	6488	3746	3504	3708	4299	3906	3359	3577	3343	5041
TAAJAMA-ALUEET — TÄTORTSOMRADEN	2459	2690	2969	2751	2629	2110	1956	1873	1899	1524	1309	1299	1189	2258
MIEHIX-MÄN	1222	1395	1520	1414	1221	1020	973	940	941	729	563	594	523	848

1. (Jatk. — Forts. — Cont.)

Alue — Område Sukupuoli — Kön	Tajajama- Täktorsgrad	Elinkei- rakennus- Näringstruktur	Maapinta-ala Landareal km ²	Asukkaita maakm ² :llä Invånare per km ² land	Koko väestö Hela befolkningen	Pääkieli — Huvudspråk				Koulusivistys — Skolbildning			
						Suomi Finska	%	Ruotsi Svenska	%	Keskikoulu- kursssi Mellanskolekurs	%	Ylioppilas- cutkinto Studentexamen	%
KUOPIO N LÄXNI - KUOPIO LÄN MIEHIA-MÄN	4	323	16733.5	15.3	255514 125329	255148 125157	99.9 99.9	257 116	0.1 0.1	17962 6679	7.0 5.3	8441 3719	3.3 3.0
TAAJAMA-ALUEET - TÄTORTSOMRÄDEN MIEHIA-MÄN	035		196.4	632.3	124166 57629	123843 57482	99.7 99.7	243 109	0.2 0.2	12808 4689	10.3 8.1	6474 2878	5.2 5.0
KAUPUNG. JA KAUPP.-STÄDER O. KÖP. MIEHIA-MÄN	8	135	2156.1	54.5	117597 55532	117306 55392	99.8 99.7	218 100	0.2 0.2	11089 4113	9.4 7.4	5545 2466	4.7 4.4
TAAJAMA-ALUEET - TÄTORTSOMRÄDEN MIEHIA-MÄN	045		88.2	1079.5	95223 44073	94946 43941	99.7 99.7	214 99	0.2 0.2	10097 3717	10.6 8.4	5065 2260	5.3 5.1
MAÄLÄISKUNNAT - LÄNDSKOMMUNER MIEHIA-MÄN	2	512	14577.4	9.5	137917 69797	137842 69765	99.9 100.0	39 16	0.0 0.0	6873 2566	5.0 3.7	2896 1253	2.1 1.8
TAAJAMA-ALUEET - TÄTORTSOMRÄDEN MIEHIA-MÄN	026		108.2	267.6	28943 13556	28897 13541	99.8 99.9	29 10	0.1 0.1	2711 972	9.4 7.2	1409 618	4.9 4.6
K.-SUOMEN LÄXNI - MELL. FINL. LÄN MIEHIA-MÄN	5	234	15764.2	15.1	237979 117051	237621 116878	99.8 99.9	227 98	0.1 0.1	18157 6963	7.6 5.9	10313 4404	4.3 3.8
TAAJAMA-ALUEET - TÄTORTSOMRÄDEN MIEHIA-MÄN	045		221.4	594.1	131543 62154	131242 62009	99.8 99.8	206 90	0.2 0.1	13348 5098	10.1 8.2	8353 3620	6.4 5.8
KAUPUNKI JA KAUPP.-STAD O. KÖP. MIEHIA-MÄN	8	045	1098.7	77.9	85594 40409	85338 40283	99.7 99.7	167 74	0.2 0.2	8728 3270	10.2 8.1	5896 2532	6.9 6.3
TAAJAMA-ALUEET - TÄTORTSOMRÄDEN MIEHIA-MÄN	045		63.1	1163.6	73470 34152	73229 34034	99.7 99.7	163 73	0.2 0.2	8008 2996	10.9 8.8	5608 2425	7.6 7.1
MAÄLÄISKUNNAT - LÄNDSKOMMUNER MIEHIA-MÄN	3	323	14665.5	10.4	152385 76642	152283 76595	99.9 99.9	60 24	0.0 0.0	9429 3693	6.2 4.8	4417 1872	2.9 2.4
TAAJAMA-ALUEET - TÄTORTSOMRÄDEN MIEHIA-MÄN	045		158.3	366.9	58073 28002	58013 27975	99.9 99.9	43 17	0.1 0.1	5340 2102	9.2 7.5	2745 1195	4.7 4.3
VAASAN LÄXNI - VASA LÄN MIEHIA-MÄN	4	333	26119.7	16.1	421402 204945	322227 156669	76.5 76.4	99034 48196	23.5 23.5	32068 12328	7.6 6.0	13794 6189	3.3 3.0
TAAJAMA-ALUEET - TÄTORTSOMRÄDEN MIEHIA-MÄN	135		560.8	373.4	209395 99460	153213 72563	73.2 73.0	56108 26857	26.8 27.0	21877 8484	10.4 8.5	10462 4796	5.0 4.8
KAUPUNG. JA KAUPP.-STÄDER O. KÖP. MIEHIA-MÄN	8	045	1652.7	84.6	139818 66408	108498 51615	77.6 77.7	31274 14769	22.4 22.2	15323 5894	11.0 8.9	7393 3416	5.3 5.1
TAAJAMA-ALUEET - TÄTORTSOMRÄDEN MIEHIA-MÄN	045		125.8	957.3	120381 56785	90292 42591	75.0 75.0	30046 14172	25.0 25.0	14210 5478	11.8 9.6	6959 3246	5.8 5.7
MAÄLÄISKUNNAT - LÄNDSKOMMUNER MIEHIA-MÄN	3	422	24467.0	11.5	281584 138537	213729 105054	75.9 75.8	67760 33427	24.1 24.1	16745 6434	5.9 4.6	6401 2773	2.3 2.0
TAAJAMA-ALUEET - TÄTORTSOMRÄDEN MIEHIA-MÄN	234		435.1	204.6	89014 42675	62921 29972	70.7 70.2	26062 12685	29.3 29.7	7667 3006	8.6 7.0	3503 1550	3.9 3.6
OULUN LÄXNI - ULEABORGS LÄN MIEHIA-MÄN	5	324	56707.7	7.1	401170 201403	400618 201130	99.9 99.9	389 171	0.1 0.1	28140 10793	7.0 5.4	14579 6701	3.6 3.3
TAAJAMA-ALUEET - TÄTORTSOMRÄDEN MIEHIA-MÄN	035		478.1	424.3	202853 97246	202379 97014	99.8 99.8	355 159	0.2 0.2	19830 7408	9.8 7.6	11717 5409	5.8 5.6
KAUPUNG. JA KAUPP.-STÄDER O. KÖP. MIEHIA-MÄN	8	035	2403.5	57.3	137804 66098	137381 65888	99.7 99.7	325 145	0.2 0.2	13864 5167	10.1 7.8	8848 4138	6.4 6.3
TAAJAMA-ALUEET - TÄTORTSOMRÄDEN MIEHIA-MÄN	036		140.8	853.4	120170 56855	119769 56653	99.7 99.6	310 141	0.3 0.2	12983 4803	10.8 8.4	8382 3901	7.0 6.9
MAÄLÄISKUNNAT - LÄNDSKOMMUNER MIEHIA-MÄN	3	423	54304.2	4.8	263366 135305	263237 135242	100.0 100.0	64 26	0.0 0.0	14276 5626	5.4 4.2	5731 2563	2.2 1.9
TAAJAMA-ALUEET - TÄTORTSOMRÄDEN MIEHIA-MÄN	135		337.3	245.2	82683 40391	82610 40361	99.9 99.9	45 18	0.1 0.0	6847 2605	8.3 6.4	3335 1508	4.0 3.7

Alue — Område Sukuuoli — Køn	Ikt — Alder													
	0—4	5—9	10—14	15—19	20—24	25—29	30—34	35—39	40—44	45—49	50—54	55—59	60—64	65+
KUOPIOIN LÄÄNI - KUOPIO LÄN MIEHIX-MÄN	18556 9395	22314 11366	24841 12620	26530 13731	23551 12619	15680 8144	14573 7425	14852 7564	16670 8465	15457 7312	13065 5936	13502 6100	12616 5589	23307 9063
TAAJAMA-ALUEET - TÄTORTSOMRÄDEN MIEHIX-MÄN	10484 5290	10887 5536	10602 5341	11476 5502	13013 6133	9588 4616	8462 4165	7875 3800	8014 3787	6981 3151	5773 2533	5778 2437	5355 2111	9878 3227
KAUPUNG. JA KAUPP.-STÄDER O. KÖP. MIEHIX-MÄN	9313 4720	10059 5164	10103 5116	11293 5528	12231 6051	8611 4263	7514 3729	7203 3559	7649 3609	6792 3079	5749 2584	5910 2552	5378 2182	9792 3396
TAAJAMA-ALUEET - TÄTORTSOMRÄDEN MIEHIX-MÄN	7931 4000	8191 4180	7820 3969	8754 4159	10228 4870	7490 3619	6451 3166	5969 2889	6140 2835	5379 2416	4528 1977	4582 1929	4194 1629	7566 2435
MAALAIKUNNAT - LANDSKOMMUNER MIEHIX-MÄN	9243 4675	12255 6202	14738 7504	15237 8203	11320 6568	7069 3881	7059 3696	7649 4005	9021 4856	8665 4233	7316 3352	7592 3548	7238 3407	13515 5667
TAAJAMA-ALUEET - TÄTORTSOMRÄDEN MIEHIX-MÄN	2553 1290	2696 1356	2782 1372	2722 1343	2785 1263	2098 997	2011 999	1906 911	1874 952	1602 735	1245 556	1196 508	1161 482	2312 792
K.-SUOMEN LÄÄNI - MELL. FINL. LÄN MIEHIX-MÄN	17354 8930	20506 10475	22216 11345	23362 12047	22824 11920	15689 8070	14386 7309	14085 7215	15315 7642	14665 6908	12526 5629	12640 5835	11959 5432	20452 8294
TAAJAMA-ALUEET - TÄTORTSOMRÄDEN MIEHIX-MÄN	10907 5658	11442 5798	11396 5789	12058 5878	14151 6761	10657 5222	9147 4489	8202 3953	8457 3936	7725 3474	6344 2767	6204 2702	5714 2413	9139 3314
KAUPUNKI JA KAUPP.-STAD O.KÖP. MIEHIX-MÄN	6748 3472	7131 3667	7212 3606	7670 3773	9540 4557	7221 3584	5882 2913	5233 2555	5514 2585	5003 2241	4171 1805	4209 1829	3893 1607	6167 2215
TAAJAMA-ALUEET - TÄTORTSOMRÄDEN MIEHIX-MÄN	5971 3100	6115 3111	6038 2989	6410 3095	8417 3921	6538 3208	5203 2534	4518 2155	4703 2141	4247 1876	3530 1507	3498 1476	3228 1293	5054 1746
MAALAIKUNNAT - LANDSKOMMUNER MIEHIX-MÄN	10606 5458	13375 6808	15004 7739	15692 8274	13284 7363	8468 4486	8504 4396	8852 4660	9801 5057	9662 4667	8355 3824	8431 4006	8066 3825	14285 6079
TAAJAMA-ALUEET - TÄTORTSOMRÄDEN MIEHIX-MÄN	4936 2558	5327 2687	5358 2800	5648 2783	5734 2840	4119 2014	3944 1955	3684 1798	3754 1795	3478 1598	2814 1260	2706 1226	2486 1120	4085 1568
VAASAN LÄÄNI - VASA LÄN MIEHIX-MÄN	32331 16657	35459 18035	37098 18904	40319 20746	38846 20340	26749 13800	23924 12120	23947 12106	26208 13033	26732 12633	23354 10777	23710 10824	21583 9506	41142 15464
TAAJAMA-ALUEET - TÄTORTSOMRÄDEN MIEHIX-MÄN	18364 9504	18572 9419	17529 8946	18260 9182	21103 10150	16394 8185	13820 6808	12705 6247	12903 6237	12440 5716	10292 4622	10304 4552	9370 3869	17339 6023
KAUPUNG. JA KAUPP.-STÄDER O. KÖP. MIEHIX-MÄN	12171 6322	12107 6130	11454 5858	12220 6216	14628 7103	11118 5529	9361 4664	8409 4133	8565 4093	8303 3849	6883 3049	7034 3074	6326 2565	11239 3823
TAAJAMA-ALUEET - TÄTORTSOMRÄDEN MIEHIX-MÄN	10780 5594	10549 5359	9720 4954	10182 5131	12816 6099	10113 5000	8375 4135	7388 3640	7370 3485	6974 3209	5754 2537	5817 2512	5263 2071	9280 3059
MAALAIKUNNAT - LANDSKOMMUNER MIEHIX-MÄN	20160 10335	23352 11905	25644 13046	28099 14530	24218 13237	15631 8271	14563 7456	15538 7973	17643 8940	18429 8784	16471 7728	16676 7750	15257 6941	29903 11641
TAAJAMA-ALUEET - TÄTORTSOMRÄDEN MIEHIX-MÄN	7584 3910	8023 4060	7809 3992	8078 4051	8287 4051	6281 3185	5445 2673	5317 2607	5533 2752	5466 2507	4538 2085	4487 2040	4107 1798	8059 2964
OULUN LÄÄNI - ULEÅBORGIS LÄN MIEHIX-MÄN	33200 17083	39974 20504	43272 22037	44232 23096	37476 19908	26204 13643	23843 12205	23471 12242	24928 12888	22942 11365	18680 8847	18694 8866	16091 7332	28163 11387
TAAJAMA-ALUEET - TÄTORTSOMRÄDEN MIEHIX-MÄN	19060 9847	20102 10231	19585 9854	19443 9672	20908 9796	16616 8116	13951 6773	12829 6382	12717 6258	11076 5215	8636 3948	8209 3744	7260 3049	12461 4361
KAUPUNG. JA KAUPP.-STÄDER O. KÖP. MIEHIX-MÄN	12500 6411	12917 6609	12568 6382	13109 6557	15026 7107	11710 5821	9316 4586	8400 4181	8470 4147	7687 3614	6112 2737	5966 2752	5239 2188	8784 3006
TAAJAMA-ALUEET - TÄTORTSOMRÄDEN MIEHIX-MÄN	11216 5745	11304 5769	10665 5381	10983 5412	13333 6150	10608 5185	8393 4074	7460 3669	7422 3601	6611 3048	5220 2303	5007 2272	4438 1790	7510 2456
MAALAIKUNNAT - LANDSKOMMUNER MIEHIX-MÄN	20700 10672	27057 13895	30704 15655	31123 16539	22450 12801	14494 7822	14527 7619	15071 8061	16458 8741	15255 7751	12568 6110	12728 6114	10852 5144	19379 8381
TAAJAMA-ALUEET - TÄTORTSOMRÄDEN MIEHIX-MÄN	7844 4102	8798 4462	8920 4473	8460 4260	7575 3646	6008 2931	5558 2699	5369 2713	5295 2657	4465 2167	3416 1645	3202 1472	2822 1259	4951 1905

1. (Jatk. — Forts. — Cont.)

Alue — Område Sukupuoli — Kön	Tasajam-aste Tätortegrad	Elinkeino- Näringstruktur	Maapinta-ala Landareal km ²	Asukkaita maakm ² :lla Inväånare per km ² land	Koko väestö Hela befolkningen	Pääkieli — Huvudspråk				Koulusivistys — Skolbildning			
						Suomi Finska	%	Ruotsi Svenska	%	Keskikoulu- kursi Mellanskolekurs	%	Ylioppilas- tutkinto Studentexamen	%
LAPIN LÄXNI - LAPPLANDS LÄN	5	224	53931.8	2.1	197146	194930	98.9	143	0.1	13201	6.7	6008	3.0
MIHIA-MÄN					99936	98740	98.8	67	0.1	5251	5.3	2608	2.6
TAAJAMA-ALUEET - TÄTORTSOMRADEN	035		253.8	411.1	104320	104143	99.8	120	0.1	9678	9.3	4823	4.6
MIHIA-MÄN					50696	50607	99.8	58	0.1	3785	7.5	2068	4.1
KAUPUNG. JA KAUPP.-STADER O. KÖP.	9	036	199.7	335.2	66944	66829	99.8	99	0.1	6619	9.9	3341	5.0
MIHIA-MÄN					32392	32333	99.8	47	0.1	2617	8.1	1461	4.5
TAAJAMA-ALUEET - TÄTORTSOMRADEN	036		68.3	947.8	64687	64573	99.8	98	0.2	6488	10.0	3305	5.1
MIHIA-MÄN					31180	31122	99.8	46	0.1	2559	8.2	1447	4.6
MAALAIKUNNAT - LANDSKOMMUNER	3	423	93732.1	1.4	130202	128101	98.4	44	0.0	6582	5.1	2667	2.0
MIHIA-MÄN					67544	66407	98.3	20	0.0	2634	3.9	1147	1.7
TAAJAMA-ALUEET - TÄTORTSOMRADEN	125		185.5	213.6	39633	39570	99.8	22	0.1	3190	8.0	1518	3.8
MIHIA-MÄN					19516	19485	99.8	12	0.1	1226	6.3	621	3.2

Alue — Område Sukupuoli — Køn	Ikä — Ålder													
	0—4	5—9	10—14	15—19	20—24	25—29	30—34	35—39	40—44	45—49	50—54	55—59	60—64	65+
LAPIN LÄÄNI - LAPPLANDS LÄN MIEHÄ-MÄN	16071 8148	21014 10719	22778 11498	21871 11444	17939 9746	11789 6070	12272 6311	12065 6311	12610 6661	11378 5740	8816 4262	8365 4034	7321 3368	12857 5624
TAAJAMA-ALUEET - TÄRTÖSMÄRÄDEN MIEHÄ-MÄN	9272 4713	10576 5335	10772 5436	10572 5290	10482 5085	7446 3621	7177 3537	6586 3259	6902 3413	6369 3026	4664 2188	4177 1994	3525 1518	5800 2281
KAUPUNGI. JA KAUPP.-STÄDER O. KÖP. MIEHÄ-MÄN	5850 2982	6379 3275	6409 3269	6602 3277	7024 3397	4921 2393	4633 2269	4203 2092	4479 2185	4199 1976	3027 1403	2857 1349	2457 1048	3904 1477
TAAJAMA-ALUEET - TÄRTÖSMÄRÄDEN MIEHÄ-MÄN	5694 2898	6182 3167	6222 3176	6431 3186	6811 3294	4777 2310	4501 2194	4072 2022	4312 2084	4065 1890	2925 1345	2728 1273	2356 986	3611 1355
MAALAISKUNNAT - LANDSKÖMMUNER MIEHÄ-MÄN	10221 5166	14635 7444	16369 8229	15269 8167	10915 6349	6868 3677	7639 4042	7862 4219	8131 4476	7179 3764	5789 2859	5508 2685	4864 2320	8953 4147
TAAJAMA-ALUEET - TÄRTÖSMÄRÄDEN MIEHÄ-MÄN	3578 1815	4394 2168	4550 2260	4141 2104	3671 1791	2669 1311	2676 1343	2514 1237	2590 1329	2304 1136	1739 843	1449 721	1169 532	2189 926

1. (Jatk. — Forts. — Cont.)

Alue — Område Sukupuoli — Køn	Tajama- aste Täortegrad	Elinkei- rakente Näringstruktur	Maapinta-ala Landareal km ²	Asukkaita maakm ² :llä Invånare per km ² land	Koko väestö Hela befolkningen	Pääkieli — Huvudspråk				Koulustjystys — Skolbildning			
						Suomi Finska		Ruotsi Svenska		Keskikoulu- kursi Mellanskolekurs		Ylioppilas- tutkinto Studentexamen	
							%		%		%		%
HELSINGIN SKA — HELSINGFORS RPL MIEHIA-MÄN	9 036		2222.1	362.5	805539 369931	724170 334096	89.9 90.3	77780 34141	9.7 9.2	111489 41007	13.8 11.1	97682 46349	12.1 12.5
TAAJAMA-ALUEET — TÄTORTSOMRADEN MIEHIA-MÄN	036		599.5	1262.3	756678 344965	678658 310706	89.7 90.1	74710 32707	9.9 9.5	107400 39364	14.2 11.4	94991 45101	12.6 13.1
KAUPUNG. JA KAUPP.—STÄDER O. KÖP. MIEHIA-MÄN	9 036		896.0	756.8	678069 307220	603166 274478	89.0 89.3	71571 31188	10.6 10.2	98703 35929	14.6 11.7	90489 42929	13.3 14.0
TAAJAMA-ALUEET — TÄTORTSOMRADEN MIEHIA-MÄN	036		430.3	1521.4	654591 294940	582000 263292	88.9 89.3	69476 30201	10.6 10.2	96532 35037	14.7 11.9	88681 42097	13.5 14.3
MAALAIKUNNAT — LANDSKOMMUNER MIEHIA-MÄN	8 045		1326.1	96.1	127470 62711	121004 59618	94.9 95.1	6209 2953	4.9 4.7	12786 5078	10.0 8.1	7193 3420	5.6 5.5
TAAJAMA-ALUEET — TÄTORTSOMRADEN MIEHIA-MÄN	045		169.2	603.4	102087 50025	96658 47414	94.7 94.8	5234 2506	5.1 5.0	10868 4327	10.6 8.6	6310 3004	6.2 6.0
ITA-UUDENN. SKA — ÖSTRA NYL. RPL MIEHIA-MÄN	4 234		3644.5	24.0	87633 42415	53452 25997	61.0 61.3	34080 16373	38.9 38.6	7350 2986	8.4 7.0	3349 1444	3.8 3.4
TAAJAMA-ALUEET — TÄTORTSOMRADEN MIEHIA-MÄN	045		154.8	278.9	43175 20437	24976 11925	57.8 58.4	18159 8491	42.1 41.5	4620 1848	10.7 9.0	2298 1019	5.3 5.0
KAUPUNGIT — STÄDER MIEHIA-MÄN	9 045		60.8	388.1	23596 11062	12452 5958	52.8 53.9	11113 5090	47.1 46.0	2961 1169	12.5 10.6	1545 704	6.5 6.4
TAAJAMA-ALUEET — TÄTORTSOMRADEN MIEHIA-MÄN	045		20.4	1108.1	22572 10564	11859 5669	52.5 53.7	10683 4881	47.3 46.2	2858 1126	12.7 10.7	1481 671	6.6 6.4
MAALAIKUNNAT — LANDSKOMMUNER MIEHIA-MÄN	3 333		3583.7	17.9	64037 31353	41000 20039	64.0 63.9	22967 11283	35.9 36.0	4389 1817	6.9 5.8	1804 740	2.8 2.4
TAAJAMA-ALUEET — TÄTORTSOMRADEN MIEHIA-MÄN	044		134.4	153.3	20603 9873	13117 6256	63.7 63.4	7476 3610	36.3 36.6	1762 722	8.6 7.3	817 348	4.0 3.5
LÄNSI-UUDENN. SKA — VÄST-NYL. RPL MIEHIA-MÄN	6 143		1182.4	36.2	42818 20974	40758 19949	95.2 95.1	2022 1008	4.7 4.8	3523 1420	8.2 6.8	1722 769	4.0 3.7
TAAJAMA-ALUEET — TÄTORTSOMRADEN MIEHIA-MÄN	054		60.1	465.6	28003 13606	26266 12742	93.8 93.6	1712 853	6.1 6.3	2556 998	9.1 7.3	1288 580	4.6 4.3
KAUPUNKI JA KAUPP.—STAD O. KÖP. MIEHIA-MÄN	8 054		258.2	81.0	20918 10180	20369 9903	97.4 97.3	534 268	2.6 2.6	1794 690	8.6 6.8	925 412	4.4 4.0
TAAJAMA-ALUEET — TÄTORTSOMRADEN MIEHIA-MÄN	054		26.2	698.4	18270 8820	17753 8561	97.2 97.1	503 251	2.8 2.8	1649 629	9.0 7.1	840 373	4.6 4.2
MAALAIKUNNAT — LANDSKOMMUNER MIEHIA-MÄN	4 243		924.2	23.7	21900 10794	20389 10046	93.1 93.1	1488 740	6.8 6.9	1729 730	7.9 6.8	797 357	3.6 3.3
TAAJAMA-ALUEET — TÄTORTSOMRADEN MIEHIA-MÄN	053		34.0	286.4	9733 4786	8513 4181	87.5 87.4	1209 602	12.4 12.6	907 369	9.3 7.7	448 207	4.6 4.3
LÄNT. UUDENN. SKA — VÄSTRA NYL. RPL MIEHIA-MÄN	6 144		2198.0	25.7	56423 27675	20544 10278	36.4 37.1	35828 17366	63.5 62.7	5250 2064	9.3 7.5	2428 1228	4.3 4.4
TAAJAMA-ALUEET — TÄTORTSOMRADEN MIEHIA-MÄN	045		80.3	431.6	34637 16634	13763 6794	39.7 40.8	20841 9820	60.2 59.0	3705 1438	10.7 8.6	1725 867	5.0 5.2
KAUPUNG. JA KAUPP.—STÄDER O. KÖP. MIEHIA-MÄN	8 045		221.0	108.2	23910 11310	7370 3543	30.8 31.3	16526 7757	69.1 68.6	2722 1048	11.4 9.3	1227 613	5.1 5.4
TAAJAMA-ALUEET — TÄTORTSOMRADEN MIEHIA-MÄN	045		30.8	693.3	21382 10077	6632 3173	31.0 31.5	14736 6894	68.9 68.4	2519 965	11.8 9.6	1153 574	5.4 5.7
MAALAIKUNNAT — LANDSKOMMUNER MIEHIA-MÄN	4 243		1977.0	16.4	32513 16365	13174 6735	40.5 41.2	19302 9609	59.4 58.7	2528 1016	7.8 6.2	1201 615	3.7 3.8
TAAJAMA-ALUEET — TÄTORTSOMRADEN MIEHIA-MÄN	054		49.4	268.2	13255 6557	7131 3621	53.8 55.2	6105 2926	46.1 44.6	1186 473	8.9 7.2	572 293	4.3 4.5

Alue — Område Sukupuoli — Kön	Ikä — Alder													
	0—4	5—9	10—14	15—19	20—24	25—29	30—34	35—39	40—44	45—49	50—54	55—59	60—64	65+
HELSINGIN SKA - HELSINGFORS RPL MIEHIA-MÄN	61193 31262	61034 31273	56660 28924	59004 28668	86332 39406	78819 38125	60972 29848	52286 25662	50761 24559	46513 20763	40508 17128	41948 17187	39712 15421	69797 21705
TAAJAMA-ALUEET - TÄTORTSOMRADEN MIEHIA-MÄN	57598 29385	57120 29225	52773 26946	54828 26496	81349 36797	74743 35893	57563 28035	49079 23883	47534 22743	43549 19156	38133 15989	39433 15993	37321 14251	65655 20173
KAUPUNG. JA KAUPP.-STÄDER O. KÖP. MIEHIA-MÄN	49221 25065	48895 24991	45669 23267	48425 23363	73319 33061	66822 32036	50459 24551	43234 21060	42658 20387	39901 17548	35334 14837	36828 14914	34973 13352	62331 18788
TAAJAMA-ALUEET - TÄTORTSOMRADEN MIEHIA-MÄN	47616 24218	47266 24141	43971 22390	46652 22444	70780 31738	64587 30792	48721 23573	41571 20071	41041 19410	38416 16677	34181 14234	35644 14318	33847 12789	60298 18145
MAALAIKUNNAT - LANDSKOMMUNER MIEHIA-MÄN	11972 6197	12139 6282	10991 5657	10579 5305	13013 6345	11997 6089	10513 5297	9052 4602	8103 4172	6612 3215	5174 2291	5120 2273	4739 2069	7466 2917
TAAJAMA-ALUEET - TÄTORTSOMRADEN MIEHIA-MÄN	9982 5167	9854 5084	8802 4556	8176 4052	10569 5059	10156 5101	8842 4462	7508 3812	6493 3333	5133 2479	3952 1755	3789 1675	3474 1462	5357 2028
ITA-UUDENM. SKA - ÖSTRA NYL. RPL MIEHIA-MÄN	6088 3070	6765 3432	7090 3692	7182 3785	7688 4081	5787 3031	5204 2677	5172 2647	5426 2771	5600 2629	4807 2193	5193 2323	5166 2243	10465 3841
TAAJAMA-ALUEET - TÄTORTSOMRADEN MIEHIA-MÄN	3345 1713	3457 1749	3331 1742	3344 1718	4053 1998	3430 1749	2851 1457	2593 1308	2634 1276	2632 1201	2240 1018	2391 1013	2351 964	4523 1531
KAUPUNGIIT - STÄDER MIEHIA-MÄN	1867 952	1841 914	1674 872	1702 886	2277 1102	1987 1014	1538 779	1423 694	1435 695	1459 677	1232 547	1305 565	1320 529	2536 836
TAAJAMA-ALUEET - TÄTORTSOMRADEN MIEHIA-MÄN	1794 912	1762 878	1607 838	1637 850	2187 1060	1910 980	1477 749	1357 658	1359 660	1389 637	1184 520	1247 534	1259 497	2403 791
MAALAIKUNNAT - LANDSKOMMUNER MIEHIA-MÄN	4221 2118	4924 2518	5416 2820	5480 2899	5411 2979	3800 2017	3666 1898	3749 1953	3991 2076	4141 1952	3575 1646	3888 1758	3846 1714	7929 3005
TAAJAMA-ALUEET - TÄTORTSOMRADEN MIEHIA-MÄN	1551 801	1695 871	1724 904	1707 868	1866 938	1520 769	1374 708	1236 650	1275 616	1243 564	1056 498	1144 479	1092 467	2120 740
LANSI-UUDENM. SKA - VÄST-NYL. RPL MIEHIA-MÄN	3107 1602	3437 1725	3528 1807	3747 2000	4262 2305	3051 1621	2632 1357	2420 1253	2704 1347	2578 1198	2242 970	2439 1105	2314 1006	4357 1678
TAAJAMA-ALUEET - TÄTORTSOMRADEN MIEHIA-MÄN	2298 1191	2382 1209	2287 1174	2332 1233	2905 1506	2328 1233	1891 958	1623 836	1784 858	1665 772	1371 577	1468 664	1342 559	2327 836
KAUPUNKI JA KAUPP.-STÄD O. KÖP. MIEHIA-MÄN	1610 839	1712 864	1760 912	1796 939	2224 1166	1656 879	1389 699	1149 592	1384 680	1330 609	1014 442	1083 493	1033 417	1778 649
TAAJAMA-ALUEET - TÄTORTSOMRADEN MIEHIA-MÄN	1474 770	1521 762	1535 787	1547 809	1948 1007	1523 802	1237 616	1028 528	1220 587	1162 529	855 369	908 402	857 339	1455 513
MAALAIKUNNAT - LANDSKOMMUNER MIEHIA-MÄN	1497 763	1725 861	1768 895	1951 1061	2038 1139	1395 742	1243 658	1271 661	1320 667	1248 589	1228 528	1356 612	1281 589	2579 1029
TAAJAMA-ALUEET - TÄTORTSOMRADEN MIEHIA-MÄN	824 421	861 447	752 387	785 424	957 499	805 431	654 342	595 308	564 271	503 243	516 208	560 262	485 220	872 323
LÄNT. UUDENM. SKA - VÄSTRA NYL. RPL MIEHIA-MÄN	4175 2086	4590 2318	4315 2267	4419 2323	5175 2774	4077 2110	3673 1924	3349 1734	3498 1798	3513 1695	2990 1388	3168 1458	3102 1414	6379 2386
TAAJAMA-ALUEET - TÄTORTSOMRADEN MIEHIA-MÄN	2832 1408	2883 1456	2652 1361	2633 1366	3369 1690	2804 1430	2429 1249	2096 1078	2126 1054	2064 971	1786 812	1835 817	1729 759	3399 1183
KAUPUNG. JA KAUPP.-STÄDER O. KÖP MIEHIA-MÄN	1821 909	1836 909	1685 866	1774 938	2392 1207	1915 966	1576 808	1311 654	1394 680	1438 644	1314 605	1417 630	1330 583	2707 911
TAAJAMA-ALUEET - TÄTORTSOMRADEN MIEHIA-MÄN	1685 838	1640 815	1486 768	1567 819	2187 1098	1749 887	1425 731	1171 594	1234 586	1277 567	1180 537	1253 551	1177 507	2351 779
MAALAIKUNNAT - LANDSKOMMUNER MIEHIA-MÄN	2354 1177	2754 1409	2630 1401	2645 1385	2783 1567	2162 1144	2097 1116	2038 1080	2104 1118	2075 1051	1676 783	1751 828	1772 831	3672 1475
TAAJAMA-ALUEET - TÄTORTSOMRADEN MIEHIA-MÄN	1147 570	1243 641	1166 593	1066 547	1182 592	1055 543	1004 518	925 484	892 468	787 404	606 275	582 266	552 252	1048 404

1. (Jatk. — Forts. — Cont.)

Alue — Område Sukuuoli — Køn	Taajama-aste Täortegrad	Elinkeino- rakenn Määringstruktur	Maapinta-ala Landareal km ²	Asukkaita maakm ² :llä Invånare per km ² land	Koko väestö Hela befolkningen	Pääkieli — Huvudspråk				Koulusivistys — Skolbildning			
						Suomi Finska	%	Ruotsi Svenska	%	Keskikoulu- kursi Mellanskolekurs	%	Ylioppilas- tutkinto Studentexamen	%
VARS.—SUOMEN SKA — EG. FINL. RPL MIEHIA-MÄN	6	134	10748.7	36.4	391227 186254	363023 172751	92.8 92.8	27780 13290	7.1 7.1	34383 13332	8.8 7.2	21421 9575	5.5 5.1
TAAJAMA-ALUEET — TÄTORTSOMRADEN MIEHIA-MÄN	045		399.2	628.0	250697 116776	233799 108885	93.3 93.2	16587 7742	6.6 6.6	26611 10189	10.6 8.7	18069 8184	7.2 7.0
KAUPUNG. JA KAUPP.—STÄDER O. KÖP. MIEHIA-MÄN	9	045	819.6	263.1	215608 100680	199202 92992	92.4 92.4	16111 7543	7.5 7.5	23725 9158	11.0 9.1	16432 7493	7.6 7.4
TAAJAMA-ALUEET — TÄTORTSOMRADEN MIEHIA-MÄN	045		139.6	1415.7	197695 91646	183676 85157	92.9 92.9	13749 6362	7.0 6.9	22349 8586	11.3 9.4	15803 7200	8.0 7.9
MAALAIKUNNAT — LANDSKOMMUNER MIEHIA-MÄN	3	423	9929.1	17.7	175619 85574	163821 79759	93.3 93.2	11669 5747	6.6 6.7	10658 4174	6.1 4.9	4989 2082	2.8 2.4
TAAJAMA-ALUEET — TÄTORTSOMRADEN MIEHIA-MÄN	044		259.5	204.2	53002 25130	50123 23728	94.6 94.4	2838 1380	5.4 5.5	4262 1603	8.0 6.4	2266 984	4.3 3.9
AHVENANMAAN SKA — ALANDS RPL MIEHIA-MÄN	4	215	1481.4	14.0	20666 10249	733 293	3.5 2.9	19903 9943	96.3 97.0	1584 607	7.7 5.9	629 311	3.0 3.0
TAAJAMA-ALUEET — TÄTORTSOMRADEN MIEHIA-MÄN	027		15.2	600.9	9140 4427	484 186	5.3 4.2	8630 4228	94.4 95.5	1179 455	12.9 10.3	486 236	5.3 5.3
KAUPUNKI — STAD MIEHIA-MÄN	9	027	11.0	776.9	8546 4140	469 183	5.5 4.4	8052 3944	94.2 95.3	1131 437	13.2 10.6	458 222	5.4 5.4
TAAJAMA-ALUEET — TÄTORTSOMRADEN MIEHIA-MÄN	027		9.2	920.5	8505 4117	465 180	5.5 4.4	8015 3924	94.2 95.3	1128 436	13.3 10.6	458 222	5.4 5.4
MAALAIKUNNAT — LANDSKOMMUNER MIEHIA-MÄN	0	414	1470.4	8.2	12120 6109	264 110	2.2 1.8	11851 5999	97.8 98.2	453 170	3.7 2.8	171 89	1.4 1.5
TAAJAMA-ALUEET — TÄTORTSOMRADEN MIEHIA-MÄN	126		6.0	106.4	635 310	19 6	3.0 1.9	615 304	96.9 98.1	51 19	8.0 6.1	28 14	4.4 4.5
SATAKUNNAN SKA — SATAKUNDAS RPL MIEHIA-MÄN	6	143	8191.1	29.3	240241 116389	239134 115854	99.5 99.5	967 466	0.4 0.4	17240 6874	7.2 5.9	8787 3832	3.7 3.3
TAAJAMA-ALUEET — TÄTORTSOMRADEN MIEHIA-MÄN	054		359.7	425.4	152996 72589	152027 72114	99.4 99.3	865 421	0.6 0.6	13343 5332	8.7 7.3	7041 3111	4.6 4.3
KAUPUNG. JA KAUPP.—STÄDER O. KÖP. MIEHIA-MÄN	8	054	1143.3	104.7	119748 57302	118987 56937	99.4 99.4	680 327	0.6 0.6	10283 4132	8.6 7.2	5288 2353	4.4 4.1
TAAJAMA-ALUEET — TÄTORTSOMRADEN MIEHIA-MÄN	054		117.0	891.5	104318 49469	103591 49120	99.3 99.3	646 311	0.6 0.6	9536 3828	9.1 7.7	4924 2202	4.7 4.5
MAALAIKUNNAT — LANDSKOMMUNER MIEHIA-MÄN	4	332	7047.8	17.1	120493 59087	120147 58917	99.7 99.7	287 139	0.2 0.2	6957 2742	5.8 4.6	3499 1479	2.9 2.5
TAAJAMA-ALUEET — TÄTORTSOMRADEN MIEHIA-MÄN	144		242.7	200.6	48678 23120	48436 22994	99.5 99.5	219 110	0.4 0.5	3807 1504	7.8 6.5	2117 909	4.3 3.9
TAMPEREEN SKA — TAMMERFÖRS RPL MIEHIA-MÄN	7	143	12147.0	31.9	386948 184139	385004 183217	99.5 99.5	1567 737	0.4 0.4	33409 12904	8.6 7.0	19147 8408	4.9 4.6
TAAJAMA-ALUEET — TÄTORTSOMRADEN MIEHIA-MÄN	054		393.8	695.9	274043 127586	272280 126746	99.4 99.3	1450 689	0.5 0.5	27027 10451	9.9 8.2	16208 7227	5.9 5.7
KAUPUNG. JA KAUPP.—STÄDER O. KÖP. MIEHIA-MÄN	9	054	454.4	469.4	213279 98645	211689 97885	99.3 99.2	1324 632	0.6 0.6	21771 8403	10.2 8.5	13708 6128	6.4 6.2
TAAJAMA-ALUEET — TÄTORTSOMRADEN MIEHIA-MÄN	054		164.1	1247.9	204813 94420	203253 93675	99.2 99.2	1296 619	0.6 0.7	21064 8163	10.3 8.6	13319 5981	6.5 6.3
MAALAIKUNNAT — LANDSKOMMUNER MIEHIA-MÄN	3	333	11692.6	14.9	173669 85494	173315 85332	99.8 99.8	243 105	0.1 0.1	11638 4501	6.7 5.3	5439 2280	3.1 2.7
TAAJAMA-ALUEET — TÄTORTSOMRADEN MIEHIA-MÄN	054		229.7	301.4	69230 33166	69027 33071	99.7 99.7	154 70	0.2 0.2	5963 2288	8.6 6.9	2889 1246	4.2 3.8

Älue — Område Sukuupuoli — Kön	Ikä — Ålder													
	0—4	5—9	10—14	15—19	20—24	25—29	30—34	35—39	40—44	45—49	50—54	55—59	60—64	65+
VARS.—SUOMEN SKA - EG. FINL. RPL MIEHIX-MÄN	27077 13826	28311 14474	29212 14957	32449 16477	38027 19672	27905 14373	23723 11988	23035 11453	25913 12727	24913 11386	21618 9390	22793 9911	22402 9555	43849 16065
TAAJAMA-ALUEET - TÄTORTSOMRADEN MIEHIX-MÄN	19299 9876	18318 9400	17922 9143	19558 9675	26523 12926	20787 10488	16506 8225	15281 7418	16601 7926	15604 6937	13114 5571	13646 5729	13050 5278	24488 8184
KAUPUNG. JA KAUPP.—STÄDER O. KÖP. MIEHIX-MÄN	16353 8299	15580 7972	15122 7761	16675 8288	23196 11378	18203 9247	14355 7166	13155 6376	14284 6825	13507 6017	11547 4941	11908 5004	11260 4559	20463 6847
TAAJAMA-ALUEET - TÄTORTSOMRADEN MIEHIX-MÄN	15202 7732	14162 7257	13635 6989	15062 7443	21433 10389	17016 8603	13240 6574	12033 5790	13007 6172	12418 5466	10538 4471	10915 4537	10342 4118	18692 6105
MAALAIKUNNAT - LANDSKOMMUNER MIEHIX-MÄN	10724 5527	12731 6502	14090 7196	15774 8189	14831 8294	9702 5126	9368 4822	9880 5077	11629 5902	11406 5369	10071 4449	10885 4907	11142 4996	23386 9218
TAAJAMA-ALUEET - TÄTORTSOMRADEN MIEHIX-MÄN	4097 2144	4156 2143	4287 2154	4496 2232	5090 2537	3771 1885	3266 1651	3248 1628	3594 1754	3186 1471	2576 1100	2731 1192	2708 1160	5796 2079
AHVENANMAAN SKA - ÅLANDS RPL MIEHIX-MÄN	1532 784	1542 824	1495 734	1551 817	1694 877	1525 870	1199 628	1140 613	1157 585	1294 638	1258 624	1364 673	1183 520	2732 1062
TAAJAMA-ALUEET - TÄTORTSOMRADEN MIEHIX-MÄN	878 460	759 395	640 316	688 342	955 422	886 467	609 322	516 274	499 245	550 245	546 259	537 271	389 162	688 247
KAUPUNKI - STAD MIEHIX-MÄN	840 444	700 363	597 292	647 321	906 398	843 443	585 309	487 260	458 224	513 227	506 237	502 254	345 145	617 223
TAAJAMA-ALUEET - TÄTORTSOMRADEN MIEHIX-MÄN	837 442	699 363	595 292	645 321	903 396	840 442	582 306	486 259	455 222	508 224	503 236	500 252	342 143	610 219
MAALAIKUNNAT - LANDSKOMMUNER MIEHIX-MÄN	692 340	842 461	898 442	904 496	788 479	682 427	614 319	653 353	699 361	781 411	752 387	862 419	838 375	2115 839
TAAJAMA-ALUEET - TÄTORTSOMRADEN MIEHIX-MÄN	41 18	60 32	45 24	43 21	52 26	46 25	27 16	30 15	44 23	42 21	43 23	37 19	47 19	78 28
SATAKUNNAN SKA - SATAKUNDAS RPL MIEHIX-MÄN	17837 9096	19984 10153	20029 10190	21460 11150	22985 11979	16589 8583	15218 7647	14326 7361	15594 7680	14993 6963	12198 5439	13166 5856	12717 5594	23145 8698
TAAJAMA-ALUEET - TÄTORTSOMRADEN MIEHIX-MÄN	12780 6473	13346 6705	12336 6207	12897 6516	15842 7772	12228 6183	10733 5347	9634 4809	9900 4782	9075 4074	7194 3154	7659 3325	7081 2982	12291 4260
KAUPUNG. JA KAUPP.—STÄDER O. KÖP. MIEHIX-MÄN	10107 5107	10410 5286	9605 4847	10108 5126	12602 6259	9635 4935	8371 4193	7560 3789	7854 3822	7041 3218	5590 2440	6074 2659	5571 2382	9220 3239
TAAJAMA-ALUEET - TÄTORTSOMRADEN MIEHIX-MÄN	9014 4536	9138 4604	8201 4112	8602 4321	11207 5490	8767 4454	7471 3728	6675 3310	6808 3295	6048 2702	4783 2078	5195 2245	4735 1981	7674 2613
MAALAIKUNNAT - LANDSKOMMUNER MIEHIX-MÄN	7730 3989	9574 4867	10424 5343	11352 6024	10383 5720	6954 3648	6847 3454	6766 3572	7740 3858	7952 3745	6608 2999	7092 3197	7146 3212	13925 5459
TAAJAMA-ALUEET - TÄTORTSOMRADEN MIEHIX-MÄN	3766 1937	4208 2101	4135 2095	4295 2195	4635 2282	3461 1729	3262 1619	2959 1499	3092 1487	3027 1372	2411 1076	2464 1080	2346 1001	4617 1647
TAMPEREEN SKA - TAMMERFORS RPL MIEHIX-MÄN	27567 14187	29916 15317	31013 15954	33659 17010	38768 19802	28081 14311	23918 11920	23002 11368	25233 12244	24146 11021	20632 8786	21668 9355	21091 8993	38254 13871
TAAJAMA-ALUEET - TÄTORTSOMRADEN MIEHIX-MÄN	21309 10971	21565 11031	21286 10933	22820 11202	29462 14360	22349 11199	18345 8981	16798 8116	17780 8361	16614 7362	14077 5811	14389 6035	13920 5582	23329 7642
KAUPUNG. JA KAUPP.—STÄDER O. KÖP. MIEHIX-MÄN	16534 8505	16293 8318	15860 8146	17308 8420	23412 11366	18171 9074	14535 7114	13184 6310	13842 6523	12816 5648	11092 4557	11369 4723	10903 4279	17960 5662
TAAJAMA-ALUEET - TÄTORTSOMRADEN MIEHIX-MÄN	15901 8184	15577 7944	15235 7849	16591 8049	22514 10904	17409 8713	13868 6765	12595 6014	13297 6211	12330 5395	10725 4367	10940 4520	10514 4086	17317 5419
MAALAIKUNNAT - LANDSKOMMUNER MIEHIX-MÄN	11033 5682	13623 6999	15153 7808	16351 8590	15356 8436	9910 5237	9383 4806	9818 5058	11391 5721	11330 5373	9540 4229	10299 4632	10188 4714	20294 8209
TAAJAMA-ALUEET - TÄTORTSOMRADEN MIEHIX-MÄN	5408 2787	5988 3087	6051 3084	6229 3153	6948 3456	4940 2486	4477 2216	4203 2102	4483 2150	4284 1967	3352 1444	3449 1515	3406 1496	6012 2223

1. (Jatk. — Forts. — Cont.)

Alue — Område Sukuuoli — Køn	Tajama-aste Titortgrad	Eiikkalo- rakenne- Ningstruktur	Maapinta-ala Landareal km ²	Asukkaita maakm ² :lla Invånare per km ² land	Koko väestö Hela befolkningen	Pääkieli — Huvudspråk				Koulusivistys — Skolbildning			
						Suomi Finska	%	Ruotsi Svenska	%	Keskikoulu- kursi Mellanskolekurs	%	Ylioppilas- tutkinto Studentexamen	%
KANTA-HÄMEEN SKA - C. TAVASTL. RPL MIEHIA-MÄN	6	234	5565.7	27.9	155471 74490	154865 74202	99.6 99.6	419 192	0.3 0.3	12594 4970	8.1 6.7	6662 2963	4.3 4.0
TAAJAMA-ALUEET - TÄTORTSOMRADEN MIEHIA-MÄN		045	203.1	485.3	98542 45871	98116 45666	99.6 99.6	299 140	0.3 0.3	9524 3747	9.7 8.2	5258 2363	5.3 5.2
KAUPUNGIT - STÄDER MIEHIA-MÄN	9	045	527.2	144.4	76118 35525	75763 35360	99.5 99.5	217 97	0.3 0.3	7411 2894	9.7 8.1	4087 1855	5.4 5.2
TAAJAMA-ALUEET - TÄTORTSOMRADEN MIEHIA-MÄN		045	85.0	821.3	69766 32299	69447 32150	99.5 99.5	204 92	0.3 0.3	7029 2747	10.1 8.5	3896 1772	5.6 5.5
MAALAIKUNNAT - LANDSKOMMUNER MIEHIA-MÄN	3	333	5038.5	15.7	79353 38965	79102 38842	99.7 99.7	202 95	0.3 0.2	5183 2076	6.5 5.3	2575 1108	3.2 2.8
TAAJAMA-ALUEET - TÄTORTSOMRADEN MIEHIA-MÄN		044	118.1	243.6	28776 13572	28669 13516	99.6 99.6	95 48	0.3 0.4	2495 1000	8.7 7.4	1362 591	4.7 4.4
PÄIJ.-HÄMEEN SKA - PÄJ. TAVASTL. RPL MIEHIA-MÄN	7	143	5600.2	32.5	181798 86628	181293 86378	99.7 99.7	369 174	0.2 0.2	15390 5881	8.5 6.8	7323 3135	4.0 3.6
TAAJAMA-ALUEET - TÄTORTSOMRADEN MIEHIA-MÄN		054	181.0	713.7	129156 60324	128724 60109	99.7 99.6	337 161	0.3 0.3	12302 4678	9.5 7.8	5964 2610	4.6 4.3
KAUPUNGIT - STÄDER MIEHIA-MÄN	9	054	179.5	570.0	102319 47523	101922 47323	99.6 99.6	305 148	0.3 0.3	10027 3845	9.8 8.1	4998 2197	4.9 4.6
TAAJAMA-ALUEET - TÄTORTSOMRADEN MIEHIA-MÄN		054	82.2	1197.2	98420 45553	98050 45366	99.6 99.6	289 141	0.3 0.3	9698 3691	9.9 8.1	4809 2120	4.9 4.7
MAALAIKUNNAT - LANDSKOMMUNER MIEHIA-MÄN	3	332	5420.7	14.7	79479 39105	79371 39055	99.9 99.9	64 26	0.1 0.1	5363 2036	6.7 5.2	2325 938	2.9 2.4
TAAJAMA-ALUEET - TÄTORTSOMRADEN MIEHIA-MÄN		053	98.8	311.2	30736 14771	30674 14743	99.8 99.8	48 20	0.2 0.1	2604 987	8.5 6.7	1155 490	3.8 3.3
KYMNELAAKSON SKA - KYMNEDALENS R MIEHIA-MÄN	7	134	5086.4	39.0	198571 96711	196175 95560	98.8 98.8	2261 1084	1.1 1.1	16768 6806	8.4 7.0	8011 3573	4.0 3.7
TAAJAMA-ALUEET - TÄTORTSOMRADEN MIEHIA-MÄN		045	278.8	540.7	150760 72521	149011 71688	98.8 98.9	1637 775	1.1 1.1	14551 5950	9.7 8.2	7159 3226	4.7 4.4
KAUPUNG. JA KAUPP.-STÄDER O. KÖP. MIEHIA-MÄN	9	045	238.3	481.4	114724 55260	113382 54623	98.8 98.8	1242 587	1.1 1.1	11752 4873	10.2 8.8	5797 2606	5.1 4.7
TAAJAMA-ALUEET - TÄTORTSOMRADEN MIEHIA-MÄN		045	119.8	923.0	110590 53006	109276 52382	98.8 98.8	1221 576	1.1 1.1	11499 4754	10.4 9.0	5701 2568	5.2 4.8
MAALAIKUNNAT - LANDSKOMMUNER MIEHIA-MÄN	4	333	4848.1	17.3	83847 41451	82793 40937	98.7 98.8	1019 497	1.2 1.2	5016 1933	6.0 4.7	2214 967	2.6 2.3
TAAJAMA-ALUEET - TÄTORTSOMRADEN MIEHIA-MÄN		144	159.0	252.6	40170 19515	39735 19306	98.9 98.9	416 199	1.0 1.0	3052 1196	7.6 6.1	1458 658	3.6 3.4
ET.-KARJ. SKA - S. KARELENS RPL MIEHIA-MÄN	6	233	5622.5	25.9	145365 70700	145079 70564	99.8 99.8	216 103	0.1 0.1	10612 4192	7.3 5.9	5017 2189	3.5 3.1
TAAJAMA-ALUEET - TÄTORTSOMRADEN MIEHIA-MÄN		044	163.3	573.4	93612 44501	93357 44374	99.7 99.7	198 99	0.2 0.2	8623 3383	9.2 7.6	4236 1847	4.5 4.2
KAUPUNGIT - STÄDER MIEHIA-MÄN	8	044	744.1	114.5	85191 40806	84942 40681	99.7 99.7	196 97	0.2 0.2	7550 2993	8.9 7.3	3652 1601	4.3 3.9
TAAJAMA-ALUEET - TÄTORTSOMRADEN MIEHIA-MÄN		044	92.0	821.2	75542 35906	75305 35785	99.7 99.7	187 95	0.2 0.3	7080 2791	9.4 7.8	3473 1522	4.6 4.2
MAALAIKUNNAT - LANDSKOMMUNER MIEHIA-MÄN	3	422	4878.4	12.3	60174 29894	60137 29883	99.9 100.0	20 6	0.0 0.0	3062 1199	5.1 4.0	1365 588	2.3 2.0
TAAJAMA-ALUEET - TÄTORTSOMRADEN MIEHIA-MÄN		044	71.3	253.5	18070 8595	18052 8589	99.9 99.9	11 4	0.1 0.0	1543 592	8.5 6.9	763 325	4.2 3.8

Alue — Område Sukuuoli — Kõn	Ikä — Ålder													
	0—4	5—9	10—14	15—19	20—24	25—29	30—34	35—39	40—44	45—49	50—54	55—59	60—64	65+
KANTA-HAMEEN SKA - C. TAVASTL. RPL MIEHIA-MAN	10483 5379	12076 6149	12915 6586	14397 7322	14808 7830	10052 5268	9017 4597	8638 4275	10144 4946	9956 4532	8606 3741	8943 3907	8720 3713	16716 6245
TAAJAMA-ALUEET - TÄTORTSOMRADEN MIEHIA-MAN	7619 3907	8042 4050	8020 4018	8700 4288	10113 4976	7292 3707	6248 3102	5677 2750	6356 3018	6082 2665	5118 2153	5156 2170	4904 1953	9215 3114
KAUPUNGIT - STÄDER MIEHIA-MAN	5757 2954	6053 3064	6075 3079	6791 3361	7935 3932	5610 2887	4699 2320	4380 2108	4946 2325	4838 2111	4056 1716	4066 1740	3847 1550	7065 2378
TAAJAMA-ALUEET - TÄTORTSOMRADEN MIEHIA-MAN	5433 2786	5630 2849	5538 2775	6147 3018	7367 3584	5283 2703	4402 2165	4052 1934	4519 2116	4376 1881	3673 1530	3657 1551	3461 1358	6228 2049
MAALAIKUNNAT - LANDSKOMMUNER MIEHIA-MAN	4726 2425	6023 3085	6840 3507	7606 3961	6873 3898	4442 2381	4318 2277	4258 2167	5198 2621	5118 2421	4550 2025	4877 2167	4873 2163	9651 3867
TAAJAMA-ALUEET - TÄTORTSOMRADEN MIEHIA-MAN	2186 1121	2412 1201	2482 1243	2553 1270	2746 1392	2009 1004	1846 937	1625 816	1837 902	1706 784	1445 623	1499 619	1443 595	2987 1065
PAIJ.-HAMEEN SKA - PAJ.TAVASTL.RPL MIEHIA-MAN	13336 6817	14680 7453	14839 7457	16639 8362	19130 9745	13327 6785	11747 5893	10821 5360	11457 5517	10887 4922	9406 4059	9690 4142	9051 3809	16788 6307
TAAJAMA-ALUEET - TÄTORTSOMRADEN MIEHIA-MAN	10444 5346	10766 5450	10197 5184	11488 5571	14750 7175	10633 5280	9088 4492	7933 3830	7918 3691	7441 3242	6340 2673	6421 2648	5818 2329	9919 3413
KAUPUNGIT - STÄDER MIEHIA-MAN	8054 4091	8219 4148	7924 4015	9107 4413	11876 5777	8459 4215	7157 3516	6260 2996	6410 2999	5996 2600	5192 2178	5200 2124	4760 1890	7705 2561
TAAJAMA-ALUEET - TÄTORTSOMRADEN MIEHIA-MAN	7766 3949	7866 3972	7591 3864	8721 4210	11437 5549	8136 4039	6883 3371	5986 2846	6130 2845	5773 2484	5002 2081	5030 2045	4627 1825	7472 2473
MAALAIKUNNAT - LANDSKOMMUNER MIEHIA-MAN	5282 2726	6461 3305	6915 3442	7532 3949	7254 3968	4868 2570	4590 2317	4561 2364	5047 2518	4891 2322	4214 1881	4490 2018	4291 1919	9083 3746
TAAJAMA-ALUEET - TÄTORTSOMRADEN MIEHIA-MAN	2678 1397	2900 1478	2606 1320	2767 1361	3313 1626	2497 1241	2205 1121	1947 984	1788 846	1668 758	1338 592	1391 603	1191 504	2447 940
KYMENLAAKSON SKA - KYMMENEDALENS R MIEHIA-MAN	13847 6939	15835 8106	16481 8393	17761 9182	18847 9899	13915 7434	12038 6295	11953 6147	13312 6685	12498 5842	10588 4735	11323 5040	10894 4668	19279 7346
TAAJAMA-ALUEET - TÄTORTSOMRADEN MIEHIA-MAN	11160 5584	12263 6291	12354 6242	13268 6789	14804 7530	11367 5960	9501 4916	9255 4688	10200 5057	9432 4345	7755 3403	8269 3660	7805 3234	13327 4822
KAUPUNG. JA KAUPP.-STÄDER O. KOP. MIEHIA-MAN	8364 4209	9179 4713	9223 4698	10025 5118	11414 5780	8863 4655	7350 3841	7206 3638	7873 3932	7311 3330	5873 2579	6272 2822	5918 2444	9853 3501
TAAJAMA-ALUEET - TÄTORTSOMRADEN MIEHIA-MAN	8125 4084	8822 4512	8839 4493	9618 4906	11046 5553	8588 4487	7074 3691	6901 3461	7558 3754	7036 3179	5677 2480	6053 2699	5683 2332	9570 3375
MAALAIKUNNAT - LANDSKOMMUNER MIEHIA-MAN	5483 2730	6656 3393	7258 3695	7736 4064	7433 4119	5052 2779	4688 2454	4747 2509	5439 2753	5187 2512	4715 2156	5051 2218	4976 2224	9426 3845
TAAJAMA-ALUEET - TÄTORTSOMRADEN MIEHIA-MAN	3035 1500	3441 1779	3515 1749	3650 1883	3758 1977	2779 1473	2427 1225	2354 1227	2642 1303	2396 1166	2078 923	2216 961	2122 902	3757 1447
ET.-KARJ. SKA - S. KARELENS RPL MIEHIA-MAN	10052 5101	11643 5829	12489 6349	13393 6880	13485 7236	9656 5110	9035 4695	8673 4452	9624 4844	8657 4096	7645 3395	8132 3534	8072 3526	14809 5653
TAAJAMA-ALUEET - TÄTORTSOMRADEN MIEHIA-MAN	7184 3630	7750 3858	7823 4030	8231 4123	9309 4705	7169 3664	6310 3203	5800 2915	6198 3001	5417 2452	4649 2007	4990 2111	4776 2007	8006 2795
KAUPUNGIT - STÄDER MIEHIA-MAN	6346 3220	7025 3513	7056 3677	7565 3793	8451 4332	6392 3322	5745 2954	5253 2649	5703 2769	4896 2258	4249 1866	4602 1945	4450 1876	7458 2632
TAAJAMA-ALUEET - TÄTORTSOMRADEN MIEHIA-MAN	5750 2910	6291 3122	6197 3250	6667 3322	7606 3836	5846 3003	5162 2638	4690 2351	5054 2434	4314 1952	3730 1621	4042 1692	3870 1610	6323 2165
MAALAIKUNNAT - LANDSKOMMUNER MIEHIA-MAN	3706 1881	4618 2316	5433 2672	5828 3087	5034 2904	3264 1788	3290 1741	3420 1803	3921 2075	3761 1838	3396 1529	3530 1589	3622 1650	7351 3021
TAAJAMA-ALUEET - TÄTORTSOMRADEN MIEHIA-MAN	1434 720	1459 736	1626 780	1564 801	1703 869	1323 661	1148 565	1110 564	1144 567	1103 500	919 386	948 419	906 397	1683 630

1. (Jatk. — Forts. — Cont.)

Alue — Område Sukupuoli — Kön	Tajuma-are Tilortegrad	Elinkei- rakenne- Näringstruktur	Maapinta-ala Landareal km ²	Asukkaita maakm ² :llä Invånare per km ² land	Koko väestö Hela befolkningen	Pääkieli — Huvudspråk				Koulustivisyys — Skolbildning			
						Suomi Finska		Ruotsi Svenska		Keskikoulu- kursi Mellanskolekurs		Ylioppilas- tutkinto Studentexamen	
							%		%		%		%
ETELÄ-SAVON SKA - S. SAVOLAX RPL MIEHIA-MÄN	4	323	14545.9	12.9	187122 92029	186931 91952	99.9 99.9	105 39	0.1 0.0	12253 4634	6.5 5.0	5744 2485	3.1 2.7
TAAJAMA-ALUEET - TÄTORTSOMRÄDEN MIEHIA-MÄN		036	146.4	540.0	79072 36778	78957 36730	99.9 99.9	59 22	0.1 0.1	7938 2922	10.0 7.9	3974 1740	5.0 4.7
KAUPUNGIT - STÄDER MIEHIA-MÄN	9	036	79.4	704.6	55947 25957	55843 25914	99.8 99.8	55 23	0.1 0.1	5972 2205	10.7 8.5	3069 1349	5.5 5.2
TAAJAMA-ALUEET - TÄTORTSOMRÄDEN MIEHIA-MÄN		036	42.0	1294.1	54352 25153	54251 25111	99.8 99.8	53 22	0.1 0.1	5851 2164	10.8 8.6	2995 1318	5.5 5.2
MAALAIKUNNAT - LANDSKOMMUNER MIEHIA-MÄN	1	512	14466.5	9.1	131175 66072	131088 66038	99.9 99.9	50 16	0.0 0.0	6281 2429	4.8 3.7	2675 1136	2.0 1.7
TAAJAMA-ALUEET - TÄTORTSOMRÄDEN MIEHIA-MÄN		026	104.4	236.7	24720 11625	24706 11619	99.9 99.9	6 -	0.0 -	2087 758	8.4 6.5	979 422	4.0 3.6
P.-KARJ. SKA - N. KARELENS RPL MIEHIA-MÄN	4	423	17979.7	10.3	185303 92737	185190 92683	99.9 99.9	59 20	0.0 0.0	11794 4718	6.4 5.1	5282 2351	2.9 2.5
TAAJAMA-ALUEET - TÄTORTSOMRÄDEN MIEHIA-MÄN		036	198.5	383.8	76176 36150	76096 36111	99.9 99.9	49 17	0.1 0.0	7446 2901	9.8 8.0	3818 1714	5.0 4.7
KAUPUNKI JA KAUPP.- STAD O. KÖP. MIEHIA-MÄN	8	036	532.5	102.5	54578 26001	54529 25979	99.9 99.9	32 11	0.1 0.0	5490 2137	10.1 8.2	2729 1247	5.0 4.8
TAAJAMA-ALUEET - TÄTORTSOMRÄDEN MIEHIA-MÄN		036	61.5	768.1	47261 22247	47219 22229	99.9 99.9	31 10	0.1 0.0	5103 1980	10.8 8.9	2591 1177	5.5 5.3
MAALAIKUNNAT - LANDSKOMMUNER MIEHIA-MÄN	2	512	17447.2	7.5	130725 66736	130661 66704	100.0 100.0	27 9	0.0 0.0	6304 2581	4.8 3.9	2553 1104	2.0 1.7
TAAJAMA-ALUEET - TÄTORTSOMRÄDEN MIEHIA-MÄN		126	136.9	211.2	28915 13903	28877 13882	99.9 99.8	18 7	0.1 0.1	2343 921	8.1 6.6	1227 537	4.2 3.9
P.-SAVON SKA - N. SAVOLAX RPL MIEHIA-MÄN	4	323	16733.5	15.3	255514 125329	255148 125157	99.9 99.9	257 116	0.1 0.1	17962 6679	7.0 5.3	8441 3719	3.3 3.0
TAAJAMA-ALUEET - TÄTORTSOMRÄDEN MIEHIA-MÄN		035	196.4	632.3	124166 57629	123843 57482	99.7 99.7	243 109	0.2 0.2	12808 4689	10.3 8.1	6474 2878	5.2 5.0
KAUPUNG. JA KAUPP.-STÄDER O. KÖP. MIEHIA-MÄN	8	135	2156.1	54.5	117597 55532	117306 55392	99.8 99.7	218 100	0.2 0.2	11089 4113	9.4 7.4	5545 2466	4.7 4.4
TAAJAMA-ALUEET - TÄTORTSOMRÄDEN MIEHIA-MÄN		045	88.2	1079.5	95223 44073	94946 43941	99.7 99.7	214 99	0.2 0.2	10097 3717	10.6 8.4	5065 2260	5.3 5.1
MAALAIKUNNAT - LANDSKOMMUNER MIEHIA-MÄN	2	512	14577.4	9.5	137917 69797	137842 69765	99.9 100.0	39 16	0.0 0.0	6873 2566	5.0 3.7	2896 1253	2.1 1.8
TAAJAMA-ALUEET - TÄTORTSOMRÄDEN MIEHIA-MÄN		026	108.2	267.6	28943 13556	28897 13541	99.8 99.9	29 10	0.1 0.1	2711 972	9.4 7.2	1409 618	4.9 4.6
K.-SUOMEN SKA - MELL. FINLANDS RPL MIEHIA-MÄN	5	234	15764.2	15.1	237979 117051	237621 116878	99.8 99.9	227 98	0.1 0.1	18157 6963	7.6 5.9	10313 4404	4.3 3.8
TAAJAMA-ALUEET - TÄTORTSOMRÄDEN MIEHIA-MÄN		045	221.4	594.1	131543 62154	131242 62009	99.8 99.8	206 90	0.2 0.1	13348 5098	10.1 8.2	8353 3620	6.4 5.8
KAUPUNKI JA KAUPP.- STAD O. KÖP. MIEHIA-MÄN	8	045	1098.7	77.9	85594 40409	85338 40283	99.7 99.7	167 74	0.2 0.2	8728 3270	10.2 8.1	5896 2532	6.9 6.3
TAAJAMA-ALUEET - TÄTORTSOMRÄDEN MIEHIA-MÄN		045	63.1	1163.6	73470 34152	73229 34034	99.7 99.7	163 73	0.2 0.2	8008 2996	10.9 8.8	5608 2425	7.6 7.1
MAALAIKUNNAT - LANDSKOMMUNER MIEHIA-MÄN	3	323	14665.5	10.4	152385 76642	152283 76595	99.9 99.9	60 24	0.0 0.0	9429 3693	6.2 4.8	4417 1872	2.9 2.4
TAAJAMA-ALUEET - TÄTORTSOMRÄDEN MIEHIA-MÄN		045	158.3	366.9	58073 28002	58013 27975	99.9 99.9	43 17	0.1 0.1	5340 2102	9.2 7.5	2745 1195	4.7 4.3

Alue — Område Sukuuoli — Køn	Ikä — Alder													
	0—4	5—9	10—14	15—19	20—24	25—29	30—34	35—39	40—44	45—49	50—54	55—59	60—64	65+
ETELÄ-SAVON SKA - S. SAVOLAX RPL MIEHIA-MÄN	12773 6382	15886 8021	17862 9117	18782 9862	16569 8839	11169 5911	10555 5404	10974 5666	11902 6088	11222 5307	9934 4493	10356 4637	9963 4538	19175 7764
TAAJAMA-ALUEET - TÄTORTSOMRADEN MIEHIA-MÄN	6383 3190	7034 3552	7153 3628	7457 3588	7757 3584	5932 2885	5468 2645	5070 2469	5042 2438	4561 2028	3701 1589	3688 1532	3400 1385	6426 2265
KAUPUNGIT - STÄDER MIEHIA-MÄN	4593 2284	4889 2496	4909 2488	5211 2489	5759 2698	4358 2128	3895 1904	3572 1720	3562 1691	3259 1447	2654 1122	2588 1066	2411 975	4287 1449
TAAJAMA-ALUEET - TÄTORTSOMRADEN MIEHIA-MÄN	4495 2235	4735 2423	4770 2425	5055 2405	5609 2615	4249 2072	3792 1847	3443 1655	3451 1629	3163 1392	2573 1077	2527 1031	2326 939	4164 1408
MAALAIKUNNAT - LANDSKOMMUNER MIEHIA-MÄN	8180 4098	10997 5525	12953 6629	13571 7373	10810 6141	6811 3783	6660 3500	7402 3946	8340 4397	7963 3860	7280 3371	7768 3571	7552 3563	14888 6315
TAAJAMA-ALUEET - TÄTORTSOMRADEN MIEHIA-MÄN	1888 955	2299 1129	2383 1203	2402 1183	2148 969	1683 813	1676 798	1627 814	1591 809	1398 636	1128 512	1161 501	1074 446	2262 857
P.-KARJ. SKA - N. KARELENS RPL MIEHIA-MÄN	12865 6427	16194 8258	19813 10140	20413 10787	16693 9370	10967 5816	10040 5268	10316 5388	11813 5985	11025 5320	9624 4460	10219 4709	9499 4336	15822 6473
TAAJAMA-ALUEET - TÄTORTSOMRADEN MIEHIA-MÄN	6364 3167	6651 3432	7246 3692	7315 3647	7785 3706	5854 2862	5024 2505	4834 2394	4934 2403	4122 1901	3433 1481	3510 1531	3287 1357	5817 2072
KAUPUNKI JA KAUPP.- STAD O. KÖP. MIEHIA-MÄN	4424 2209	4644 2379	5073 2581	5406 2678	5793 2882	4182 2070	3501 1764	3365 1680	3507 1686	3051 1414	2509 1101	2612 1132	2445 993	4066 1432
TAAJAMA-ALUEET - TÄTORTSOMRADEN MIEHIA-MÄN	3905 1945	3961 2037	4277 2172	4564 2233	5156 2485	3744 1842	3068 1532	2961 1454	3035 1462	2598 1172	2124 918	2211 937	2098 834	3559 1224
MAALAIKUNNAT - LANDSKOMMUNER MIEHIA-MÄN	8441 4218	11550 5879	14740 7559	15007 8109	10900 6488	6785 3746	6539 3504	6951 3708	8306 4299	7974 3906	7115 3359	7607 3577	7054 3343	11756 5041
TAAJAMA-ALUEET - TÄTORTSOMRADEN MIEHIA-MÄN	2459 1222	2690 1395	2969 1520	2751 1414	2629 1221	2110 1020	1956 973	1873 940	1899 941	1524 729	1309 563	1299 594	1189 523	2258 848
P.-SAVON SKA - N. SAVOLAX RPL MIEHIA-MÄN	18556 9395	22314 11366	24841 12620	26530 13731	23551 12619	15680 8144	14573 7425	14852 7564	16670 8465	15457 7312	13065 5936	13502 6100	12616 5589	23307 9063
TAAJAMA-ALUEET - TÄTORTSOMRADEN MIEHIA-MÄN	10484 5290	10887 5536	10602 5341	11476 5502	13013 6133	9588 4616	8462 4165	7875 3800	8014 3787	6981 3151	5773 2533	5778 2437	5355 2111	9878 3227
KAUPUNGI JA KAUPP.-STÄDER O. KÖP. MIEHIA-MÄN	9313 4720	10059 5164	10103 5116	11293 5528	12231 6051	8611 4263	7514 3729	7203 3559	7649 3609	6792 3079	5749 2584	5910 2552	5378 2182	9792 3396
TAAJAMA-ALUEET - TÄTORTSOMRADEN MIEHIA-MÄN	7931 4000	8191 4180	7820 3969	8754 4159	10228 4870	7490 3619	6451 3166	5969 2889	6140 2835	5379 2416	4528 1977	4582 1929	4194 1629	7566 2435
MAALAIKUNNAT - LANDSKOMMUNER MIEHIA-MÄN	9243 4675	12255 6202	14738 7504	15237 8203	11320 6568	7069 3881	7059 3696	7649 4005	9021 4856	8665 4233	7316 3352	7592 3548	7238 3407	13515 5667
TAAJAMA-ALUEET - TÄTORTSOMRADEN MIEHIA-MÄN	2553 1290	2696 1356	2782 1372	2722 1343	2785 1263	2098 997	2011 999	1906 911	1874 952	1602 735	1245 556	1196 508	1161 482	2312 792
K.-SUOMEN SKA - MELL. FINLANDS RPL MIEHIA-MÄN	17354 8930	20506 10475	22216 11345	23362 12047	22824 11920	15689 8070	14386 7309	14085 7215	15315 7642	14665 6908	12526 5629	12640 5835	11959 5432	20452 8294
TAAJAMA-ALUEET - TÄTORTSOMRADEN MIEHIA-MÄN	10907 5658	11442 5798	11396 5789	12058 5878	14151 6761	10657 5222	9147 4489	8202 3953	8457 3936	7725 3474	6344 2767	6204 2702	5714 2413	9139 3314
KAUPUNKI JA KAUPP.-STÄDER O. KÖP. MIEHIA-MÄN	6748 3472	7131 3667	7212 3606	7670 3773	9540 4557	7221 3584	5882 2913	5233 2555	5514 2585	5003 2241	4171 1805	4209 1829	3893 1607	6167 2215
TAAJAMA-ALUEET - TÄTORTSOMRADEN MIEHIA-MÄN	5971 3100	6115 3111	6038 2989	6410 3095	8417 3921	6538 3208	5203 2534	4518 2155	4703 2141	4247 1876	3530 1507	3498 1476	3228 1293	5054 1746
MAALAIKUNNAT - LANDSKOMMUNER MIEHIA-MÄN	10606 5458	13375 6808	15004 7739	15692 8274	13284 7363	8468 4486	8504 4396	8852 4660	9801 5057	9662 4667	8355 3824	8431 4006	8066 3825	14285 6079
TAAJAMA-ALUEET - TÄTORTSOMRADEN MIEHIA-MÄN	4936 2558	5327 2687	5358 2800	5648 2783	5734 2840	4119 2014	3944 1955	3684 1798	3754 1795	3478 1598	2814 1260	2706 1226	2486 1120	4085 1568

1. (Jatk. — Forts. — Cont.)

Alue — Område Sukuuoli — Kōn-	Tajama-aste Täctersgrad	Elinkeino- luokan Näringstruktur	Maapinta-ala Landareal km ²	Asukkaita maakm ² :llä Invånare per km ² land	Koko väestö Hela befolkningen	Pääkieli — Huvudspråk				Koulusivistys — Skolbildning			
						Suomi Finska	%	Ruotsi Svenska	%	Keskikoulu- kursi Mellanskolekurs	%	Ylioppilas- tutkinto Studentexamen	%
VAASAN LÄÄNIN SKA - VASA LÄN RPL MIEHIA-MÄN	4	333	26119.7	16.1	421402 204945	322227 156669	76.5 76.4	99034 48196	23.5 23.5	32068 12328	7.6 6.0	13794 6189	3.3 3.0
TAAJAMA-ALUEET - TÄTORTSOMRADEN MIEHIA-MÄN		135	560.8	373.4	2C9395 99460	153213 72563	73.2 73.0	56108 26857	26.8 27.0	21877 8484	10.4 8.5	1C462 4796	5.0 4.8
KAUPUNG. JA KAUPP.-STÄDER O. KÖP. MIEHIA-MÄN	8	045	1652.7	84.6	139818 66408	108498 51615	77.6 77.7	31274 14769	22.4 22.2	15323 5894	11.0 8.9	7393 3416	5.3 5.1
TAAJAMA-ALUEET - TÄTORTSOMRADEN MIEHIA-MÄN		045	125.8	957.3	120381 56785	90292 42591	75.0 75.0	30046 14172	25.0 25.0	14210 5478	11.8 9.6	6959 3246	5.8 5.7
MAALAIKUNNAT - LANDSKOMMUNER MIEHIA-MÄN	3	422	24467.0	11.5	281584 138537	213729 105054	75.9 75.8	67760 33427	24.1 24.1	16745 6434	5.9 4.6	6401 2773	2.3 2.0
TAAJAMA-ALUEET - TÄTORTSOMRADEN MIEHIA-MÄN		234	435.1	204.6	89014 42675	62921 29972	70.7 70.2	26062 12685	29.3 29.7	7667 3006	8.6 7.0	3503 1550	3.9 3.6
P.-POHJANM. SKA - N. ÖSTERB. RPL MIEHIA-MÄN	5	324	34959.9	8.6	300271 150080	299764 149827	99.8 99.8	367 161	0.1 0.1	21828 8298	7.3 5.5	11758 5437	3.9 3.6
TAAJAMA-ALUEET - TÄTORTSOMRADEN MIEHIA-MÄN		035	406.4	399.8	162503 77885	162059 77667	99.7 99.7	336 150	0.2 0.2	15960 5905	9.8 7.6	9763 4542	6.0 5.8
KAUPUNG. JA KAUPP.-STÄDER O. KÖP. MIEHIA-MÄN	8	035	2273.0	52.1	118328 56836	117929 56637	99.7 99.6	309 138	0.3 0.2	11819 4365	10.0 7.7	7758 3657	6.6 6.4
TAAJAMA-ALUEET - TÄTORTSOMRADEN MIEHIA-MÄN		036	128.6	796.2	102388 48483	102009 48292	99.6 99.6	294 134	0.3 0.3	11097 4087	10.8 8.4	7411 3496	7.2 7.2
MAALAIKUNNAT - LANDSKOMMUNER MIEHIA-MÄN	3	423	32686.9	5.6	181943 93244	181835 93190	99.9 99.9	58 23	0.0 0.0	10009 3933	5.5 4.2	4000 1780	2.2 1.9
TAAJAMA-ALUEET - TÄTORTSOMRADEN MIEHIA-MÄN		135	277.8	216.4	60115 29402	60050 29375	99.9 99.9	42 16	0.1 0.1	4863 1818	8.1 6.2	2352 1046	3.9 3.6
KAINUUN SKA - KAJANALANDS RPL MIEHIA-MÄN	3	323	21747.8	4.6	100899 51323	100854 51303	100.0 100.0	22 10	0.0 0.0	6312 2495	6.3 4.9	2821 1264	2.8 2.5
TAAJAMA-ALUEET - TÄTORTSOMRADEN MIEHIA-MÄN		036	71.7	563.2	40350 19361	40320 19347	99.9 99.9	19 9	0.0 0.0	3870 1503	9.6 7.8	1954 867	4.8 4.5
KAUPUNKI - STAD MIEHIA-MÄN	9	036	130.5	149.2	19476 9262	19452 9251	99.9 99.9	16 7	0.1 0.1	2045 802	10.5 8.7	1090 481	5.6 5.2
TAAJAMA-ALUEET - TÄTORTSOMRADEN MIEHIA-MÄN		036	12.2	1455.2	17782 8372	17760 8361	99.9 99.9	16 7	0.1 0.1	1886 716	10.6 8.6	971 405	5.5 4.8
MAALAIKUNNAT - LANDSKOMMUNER MIEHIA-MÄN	2	413	21617.3	3.8	81423 42061	81402 42052	100.0 100.0	6 3	- -	4267 1693	5.2 4.0	1731 783	2.1 1.9
TAAJAMA-ALUEET - TÄTORTSOMRADEN MIEHIA-MÄN		035	59.4	379.7	22568 10989	22560 10986	100.0 100.0	3 2	0.0 0.0	1984 787	8.8 7.2	983 462	4.4 4.2
LAPIN SKA - LAPPLANDS RPL MIEHIA-MÄN	5	224	93931.8	2.1	197146 99936	194930 98740	98.9 98.8	143 67	0.1 0.1	13201 5251	6.7 5.3	6008 2608	3.0 2.6
TAAJAMA-ALUEET - TÄTORTSOMRADEN MIEHIA-MÄN		035	253.8	411.1	104320 50696	104143 50607	99.8 99.8	120 58	0.1 0.1	9678 3785	9.3 7.5	4823 2068	4.6 4.1
KAUPUNG. JA KAUPP.-STÄDER O. KÖP. MIEHIA-MÄN	9	036	199.7	335.2	66944 32392	66829 32333	99.8 99.8	99 47	0.1 0.1	6619 2617	9.9 8.1	3341 1461	5.0 4.5
TAAJAMA-ALUEET - TÄTORTSOMRADEN MIEHIA-MÄN		036	68.3	947.8	64687 31180	64573 31122	99.8 99.8	98 46	0.2 0.1	6488 2559	10.0 8.2	3305 1447	5.1 4.6
MAALAIKUNNAT - LANDSKOMMUNER MIEHIA-MÄN	3	423	93732.1	1.4	130202 67544	128101 66407	98.4 98.3	44 20	0.0 0.0	6582 2634	5.1 3.9	2667 1147	2.0 1.7
TAAJAMA-ALUEET - TÄTORTSOMRADEN MIEHIA-MÄN		125	185.5	213.6	39633 19516	39570 19485	99.8 99.8	22 12	0.1 0.1	3190 1226	8.0 6.3	1518 621	3.8 3.2

Alue — Område Sukuuoli — Kõn	Ikä — Alder													
	0—4	5—9	10—14	15—19	20—24	25—29	30—34	35—39	40—44	45—49	50—54	55—59	60—64	65+
VAASAN LIXNIN SKA - VASA LAN RPL MIEHIA-MAN	32331 16657	35459 18035	37098 18904	40319 20746	38846 20340	26749 13800	23924 12120	23947 12106	26208 13033	26732 12633	23354 10777	23710 10824	21583 9506	41142 15464
TAAJAMA-ALUEET - TATORTSOMRADEN MIEHIA-MAN	18364 9504	18572 9419	17529 8946	18260 9182	21103 10150	16394 8185	13820 6808	12705 6247	12903 6237	12440 5716	10292 4622	10304 4552	9370 3869	17339 6023
KAUPUNG. JA KAUPP.-STADER O. KÖP. MIEHIA-MAN	12171 6322	12107 6130	11454 5858	12220 6216	14628 7103	11118 5529	9361 4664	8409 4133	8565 4093	8303 3849	6883 3049	7034 3074	6326 2565	11239 3823
TAAJAMA-ALUEET - TATORTSOMRADEN MIEHIA-MAN	10780 5594	10549 5359	9720 4954	10182 5131	12816 6099	10113 5000	8375 4135	7388 3640	7370 3485	6974 3209	5754 2537	5817 2512	5263 2671	9280 3059
MAALAIKUNNAT - LANDSKOMMUNER MIEHIA-MAN	20160 10335	23352 11905	25644 13046	28099 14530	24218 13237	15631 8271	14563 7456	15538 7973	17643 8940	18429 8784	16471 7728	16676 7750	15257 6941	29903 11641
TAAJAMA-ALUEET - TATORTSOMRADEN MIEHIA-MAN	7584 3910	8023 4060	7809 3992	8078 4051	8287 4051	6281 3185	5445 2673	5317 2607	5533 2752	5466 2507	4538 2085	4487 2040	4107 1798	8059 2964
P.-POHJANM. SKA - N. ÖSTERB. RPL MIEHIA-MAN	25259 12996	29782 15240	32088 16379	32676 17071	28475 15029	19994 10389	17920 9170	17340 9053	18059 9224	17010 8356	14012 6568	14126 6628	12305 5564	21225 8413
TAAJAMA-ALUEET - TATORTSOMRADEN MIEHIA-MAN	15387 7946	15891 8071	15496 7850	15447 7661	16984 8002	13487 6648	11092 5415	10087 5046	9806 4800	8830 4116	6944 3135	6771 3061	5975 2524	10306 3610
KAUPUNG. JA KAUPP.-STADER O. KÖP. MIEHIA-MAN	10710 5475	11031 5626	10860 5537	11343 5686	12901 6124	9976 4992	7935 3928	7184 3583	7133 3481	6621 3118	5278 2358	5192 2388	4548 1919	7616 2621
TAAJAMA-ALUEET - TATORTSOMRADEN MIEHIA-MAN	9630 4918	9605 4881	9104 4612	9363 4614	11412 5285	9073 4460	7133 3481	6343 3124	6191 2997	5625 2594	4433 1944	4285 1934	3783 1536	6408 2103
MAALAIKUNNAT - LANDSKOMMUNER MIEHIA-MAN	14549 7521	18751 9614	21228 10842	21333 11385	15574 8905	10018 5397	9985 5242	10156 5470	10926 5743	10389 5238	8734 4210	8934 4240	7757 3645	13609 5792
TAAJAMA-ALUEET - TATORTSOMRADEN MIEHIA-MAN	5757 3028	6286 3190	6392 3238	6084 3047	5572 2717	4414 2188	3959 1934	3744 1922	3615 1803	3205 1522	2511 1191	2486 1127	2192 988	3898 1507
KAINUUN SKA - KAJANALANDS RPL MIEHIA-MAN	7941 4087	10192 5264	11184 5658	11556 6025	9001 4879	6210 3254	5923 3035	6131 3189	6869 3664	5932 3009	4668 2279	4568 2238	3786 1768	6938 2974
TAAJAMA-ALUEET - TATORTSOMRADEN MIEHIA-MAN	3673 1901	4211 2160	4089 2004	3996 2011	3924 1794	3129 1468	2859 1358	2742 1336	2911 1458	2246 1099	1692 813	1438 683	1285 525	2155 751
KAUPUNKI - STAD MIEHIA-MAN	1790 936	1886 983	1708 845	1766 871	2125 983	1734 829	1381 658	1216 598	1337 666	1066 496	834 379	774 364	691 269	1168 385
TAAJAMA-ALUEET - TATORTSOMRADEN MIEHIA-MAN	1586 827	1699 888	1561 769	1620 798	1921 865	1535 725	1260 593	1117 545	1231 604	986 454	787 359	722 338	655 254	1102 353
MAALAIKUNNAT - LANDSKOMMUNER MIEHIA-MAN	6151 3151	8306 4281	9476 4813	9790 5154	6876 3896	4476 2425	4542 2377	4915 2591	5532 2998	4866 2513	3834 1900	3794 1874	3095 1499	5770 2589
TAAJAMA-ALUEET - TATORTSOMRADEN MIEHIA-MAN	2087 1074	2512 1272	2528 1235	2376 1213	2003 929	1594 743	1599 765	1625 791	1680 854	1260 645	905 454	716 345	630 271	1053 398
LAPIN SKA - LAPPLANDS RPL MIEHIA-MAN	16071 8148	21014 10719	22778 11498	21871 11444	17939 9746	11789 6070	12272 6311	12065 6311	12610 6661	11378 5740	8816 4262	8365 4034	7321 3368	12857 5624
TAAJAMA-ALUEET - TATORTSOMRADEN MIEHIA-MAN	9272 4713	10576 5335	10772 5436	10572 5290	10482 5085	7446 3621	7177 3537	6586 3259	6902 3413	6369 3026	4664 2188	4177 1994	3525 1518	5800 2281
KAUPUNG. JA KAUPP.-STADER O. KÖP. MIEHIA-MAN	5850 2982	6379 3275	6409 3269	6602 3277	7024 3397	4921 2393	4633 2269	4203 2092	4479 2185	4199 1976	3027 1403	2857 1349	2457 1048	3904 1477
TAAJAMA-ALUEET - TATORTSOMRADEN MIEHIA-MAN	5694 2898	6182 3167	6222 3176	6431 3186	6811 3294	4777 2310	4501 2194	4072 2022	4312 2084	4065 1890	2925 1345	2728 1273	2356 986	3611 1355
MAALAIKUNNAT - LANDSKOMMUNER MIEHIA-MAN	10221 5166	14635 7444	16369 8229	15269 8167	10915 6349	6868 3677	7639 4042	7862 4219	8131 4476	7179 3764	5789 2859	5508 2685	4864 2320	8953 4147
TAAJAMA-ALUEET - TATORTSOMRADEN MIEHIA-MAN	3578 1815	4394 2168	4550 2260	4141 2104	3671 1791	2669 1311	2676 1343	2514 1237	2590 1329	2304 1136	1739 843	1449 721	1169 532	2189 926

1. (Jatk. — Forts. — Cont.)

Alue — Område Sukupuoli — Kön	Tajama-aste Tächtigkeitsgrad	Elinkeino- rakenne Määräsuhteet	Maapinta-ala Landareal km ²	Asukkaita maakm ² :llä Invånare per km ² land	Koko väestö Hela befolkningen	Pääkieli — Huvudspråk				Koulusivistys — Skolbildning			
						Suomi Finska	%	Ruotsi Svenska	%	Keskikoulu- kursssi Mellanskolekurs	%	Ylioppilas- tutkinto Studentexamen	%
HELSINGINSEUTU - HELSINGFORSREG. MIEHIA-MÄN	9	036	2612.2	304.2	794746 365099	701930 323610	88.3 88.6	89243 39802	11.2 10.9	110490 40576	13.9 11.1	97256 46207	12.2 12.7
TAAJAMA-ALUEET - TÄRTORTSOMRADEN MIEHIA-MÄN		036	656.5	1127.4	740138 337230	656914 300434	88.8 89.1	79932 35253	10.8 10.5	105820 38679	14.3 11.5	94319 44842	12.7 13.3
KAUPUNG. JA KAUPP.-STÄDER O. KÖP. MIEHIA-MÄN	9	036	563.8	1141.9	643787 290703	569119 258076	88.4 88.8	71376 31094	11.1 10.7	95438 34584	14.8 11.9	88981 42256	13.8 14.5
TAAJAMA-ALUEET - TÄRTORTSOMRADEN MIEHIA-MÄN		036	405.6	1541.6	625227 280881	552854 249339	88.4 88.8	69293 30114	11.1 10.7	93620 33839	15.0 12.0	87324 41493	14.0 14.8
MAALAIKUNNAT - LANDSKOMMUNER MIEHIA-MÄN	7	045	2048.4	73.7	150959 74396	132811 65534	88.0 88.1	17867 8708	11.8 11.7	15052 5992	10.0 8.1	8275 3951	5.5 5.3
TAAJAMA-ALUEET - TÄRTORTSOMRADEN MIEHIA-MÄN		045	250.9	458.0	114911 56349	104060 51095	90.6 90.7	10639 5139	9.3 9.1	12200 4840	10.6 8.6	6995 3349	6.1 5.9
SUUR-TURKU - STOR-ÅBO MIEHIA-MÄN	8	045	1365.2	159.3	217423 102152	200974 94433	92.4 92.4	16163 7582	7.4 7.4	22961 8900	10.6 8.7	15965 7287	7.3 7.1
TAAJAMA-ALUEET - TÄRTORTSOMRADEN MIEHIA-MÄN		045	160.0	1159.3	185535 86196	171578 79731	92.5 92.5	13697 6346	7.4 7.4	20739 7982	11.2 9.3	14958 6832	8.1 7.9
KAUPUNG. JA KAUPP.-STÄDER O. KÖP. MIEHIA-MÄN	9	045	531.0	346.3	183889 85643	167687 78050	91.2 91.1	15925 7460	8.7 8.7	20744 8012	11.3 9.4	14938 6835	8.1 8.0
TAAJAMA-ALUEET - TÄRTORTSOMRADEN MIEHIA-MÄN		045	102.4	1657.9	169833 78541	155998 72139	91.9 91.8	13580 6285	8.0 8.0	19615 7540	11.5 9.6	14426 6593	8.5 8.4
MAALAIKUNNAT - LANDSKOMMUNER MIEHIA-MÄN	4	143	834.2	40.2	33534 16509	33287 16383	99.3 99.2	238 122	0.7 0.7	2217 888	6.6 5.4	1027 452	3.1 2.7
TAAJAMA-ALUEET - TÄRTORTSOMRADEN MIEHIA-MÄN		054	57.6	272.6	15702 7655	15580 7592	99.2 99.2	117 61	0.7 0.8	1124 442	7.2 5.8	532 239	3.4 3.1
SUUR-PORI - STOR-BJÖRNEBORG MIEHIA-MÄN	8	054	802.4	108.0	86635 41424	86004 41109	99.3 99.2	582 287	0.7 0.7	6933 2771	8.0 6.7	3455 1539	4.0 3.7
TAAJAMA-ALUEET - TÄRTORTSOMRADEN MIEHIA-MÄN		054	91.2	808.6	73706 34895	73138 34610	99.2 99.2	528 262	0.7 0.8	6345 2536	8.6 7.3	3204 1433	4.3 4.1
KAUPUNKI - STAD MIEHIA-MÄN	9	054	292.5	251.0	73412 34979	72825 34685	99.2 99.2	551 274	0.8 0.8	6168 2469	8.4 7.1	3113 1399	4.2 4.0
TAAJAMA-ALUEET - TÄRTORTSOMRADEN MIEHIA-MÄN		054	65.2	1020.0	66503 31456	65948 31178	99.2 99.1	519 258	0.8 0.8	5830 2317	8.8 7.4	2959 1333	4.4 4.2
MAALAIKUNNAT - LANDSKOMMUNER MIEHIA-MÄN	5	243	509.9	25.9	13223 6445	13179 6424	99.7 99.7	31 13	0.2 0.2	765 302	5.8 4.7	342 140	2.6 2.2
TAAJAMA-ALUEET - TÄRTORTSOMRADEN MIEHIA-MÄN		053	26.0	277.6	7203 3439	7190 3432	99.8 99.8	9 4	0.1 0.1	515 219	7.1 6.4	245 100	3.4 2.9
SUUR-TAMPERE - STOR-TAMMERFORS MIEHIA-MÄN	8	054	1585.3	139.4	220920 102868	219351 102122	99.3 99.3	1290 608	0.6 0.6	21722 8490	9.8 8.3	13228 5888	6.0 5.7
TAAJAMA-ALUEET - TÄRTORTSOMRADEN MIEHIA-MÄN		054	182.6	1085.7	198288 91618	196793 90905	99.2 99.2	1230 583	0.6 0.6	19940 7811	10.1 8.5	12347 5536	6.2 6.0
KAUPUNKI JA KAUPP.-STAD O. KÖP. MIEHIA-MÄN	9	054	318.3	549.2	174797 80255	173378 79582	99.2 99.7	1178 555	0.7 0.7	18041 7011	10.3 8.7	11512 5147	6.6 6.4
TAAJAMA-ALUEET - TÄRTORTSOMRADEN MIEHIA-MÄN		054	114.1	1478.3	168722 77195	167318 76529	99.2 99.1	1165 550	0.7 0.7	17500 6823	10.4 8.8	11211 5040	6.6 6.5
MAALAIKUNNAT - LANDSKOMMUNER MIEHIA-MÄN	6	143	1267.0	36.4	46123 22613	45973 22540	99.7 99.7	112 53	0.2 0.2	3681 1479	8.0 6.5	1716 741	3.7 3.3
TAAJAMA-ALUEET - TÄRTORTSOMRADEN MIEHIA-MÄN		054	68.5	431.6	29566 14423	29475 14376	99.7 99.7	65 33	0.2 0.2	2440 988	8.3 6.9	1136 496	3.8 3.4

Alue — Område Sukupuoli — Køn	Ikä — Alder													
	0—4	5—9	10—14	15—19	20—24	25—29	30—34	35—39	40—44	45—49	50—54	55—59	60—64	65+
HELSINGINSEUTU - HELSINGFORSREG. MIEHIA-MÄN	60410 30862	60231 30823	55720 28442	57700 28056	84889 38693	77970 37631	60447 29620	51799 25479	50107 24316	45940 20563	39960 16894	41371 16973	39129 15208	69073 21539
TAAJAMA-ALUEET - TÄRTORTSOMRADEN MIEHIA-MÄN	56328 28753	55773 28525	51342 26214	53104 25641	79424 35844	73483 35205	56595 27556	48114 23457	46458 22259	42623 18769	37330 15644	38605 15646	36493 13936	64466 19781
KAUPUNG. JA KAUPP.-STÄDER O. KÖP. MIEHIA-MÄN	46481 23654	45878 23396	42613 21676	45199 21749	69717 31245	64206 30655	48230 23446	41099 20009	40447 19338	37941 16666	33674 14081	35151 14198	33384 12669	59767 17921
TAAJAMA-ALUEET - TÄRTORTSOMRADEN MIEHIA-MÄN	45204 22981	44630 22753	41372 21047	43913 21083	67646 30196	62238 29565	46760 22598	39691 19149	39108 18498	36764 15944	32802 13616	34284 13748	32548 12251	58267 17452
MAALAIKUNNAT - LANDSKOMMUNER MIEHIA-MÄN	13929 7208	14353 7427	13107 6766	12501 6307	15172 7448	13764 6976	12217 6174	10700 5470	9660 4978	7999 3897	6286 2813	6220 2775	5745 2539	9306 3618
TAAJAMA-ALUEET - TÄRTORTSOMRADEN MIEHIA-MÄN	11124 5772	11143 5772	9970 5167	9191 4558	11778 5648	11245 5640	9835 4958	8423 4308	7350 3761	5859 2825	4528 2028	4321 1898	3945 1685	6199 2329
SUUR-TURKU - STOR-ÅBO MIEHIA-MÄN	16131 8215	16021 8170	15756 8104	17138 8586	22633 11179	17812 9077	14425 7201	13667 6653	14756 7150	13795 6179	11593 5035	12000 5108	11184 4571	20512 6924
TAAJAMA-ALUEET - TÄRTORTSOMRADEN MIEHIA-MÄN	14039 7149	13314 6804	12927 6617	14199 7023	19822 9647	15793 8023	12353 6136	11549 5551	12374 5918	11806 5197	9909 4252	10329 4327	9635 3857	17486 5695
KAUPUNG. JA KAUPP.-STÄDER O. KÖP. MIEHIA-MÄN	13742 6962	13135 6705	12793 6539	14045 6970	19715 9628	15610 7957	12251 6102	11357 5484	12224 5858	11709 5194	9971 4312	10276 4316	9613 3864	17448 5752
TAAJAMA-ALUEET - TÄRTORTSOMRADEN MIEHIA-MÄN	12809 6503	11987 6122	11616 5938	12796 6301	18318 8860	14655 7440	11336 5614	10460 5018	11215 5332	10827 4739	9177 3936	9546 3970	8938 3546	16153 5222
MAALAIKUNNAT - LANDSKOMMUNER MIEHIA-MÄN	2389 1253	2886 1465	2963 1565	3093 1616	2918 1551	2202 1120	2174 1099	2310 1169	2532 1292	2086 985	1622 723	1724 792	1571 707	3064 1172
TAAJAMA-ALUEET - TÄRTORTSOMRADEN MIEHIA-MÄN	1230 646	1327 682	1311 679	1403 722	1504 787	1138 583	1017 522	1089 533	1159 586	979 458	732 316	783 357	697 311	1333 473
SUUR-PORI - STOR-BJÖRNEBORG MIEHIA-MÄN	7009 3543	7498 3828	6874 3477	7176 3703	8965 4542	6870 3508	6087 3021	5506 2749	5717 2751	5033 2317	3952 1713	4517 1960	4235 1783	7196 2529
TAAJAMA-ALUEET - TÄRTORTSOMRADEN MIEHIA-MÄN	6138 3104	6416 3247	5714 2858	5985 3050	7799 3897	6131 3098	5311 2624	4726 2343	4882 2330	4218 1910	3293 1402	3791 1623	3493 1442	5809 1967
KAUPUNKI - STAD MIEHIA-MÄN	6123 3109	6305 3213	5722 2887	6036 3076	7700 3854	5994 3063	5182 2584	4702 2337	4910 2354	4247 1954	3293 1419	3811 1644	3523 1470	5864 2015
TAAJAMA-ALUEET - TÄRTORTSOMRADEN MIEHIA-MÄN	5583 2829	5728 2889	5093 2545	5400 2743	7076 3532	5575 2832	4742 2353	4265 2110	4419 2109	3814 1724	2966 1260	3446 1473	3161 1292	5235 1765
MAALAIKUNNAT - LANDSKOMMUNER MIEHIA-MÄN	886 434	1193 615	1152 590	1140 627	1265 688	876 445	905 437	804 412	807 397	786 363	659 294	706 316	712 313	1332 514
TAAJAMA-ALUEET - TÄRTORTSOMRADEN MIEHIA-MÄN	555 275	688 358	621 313	585 307	723 365	556 266	569 271	461 233	463 221	404 186	327 142	345 150	332 150	574 202
SUUR-TAMPERE - STOR-TAMMERFORS MIEHIA-MÄN	16926 8726	17106 8710	16939 8742	17835 8781	23568 11534	18398 9209	14961 7324	13752 6601	14405 6878	13237 5914	11329 4694	11779 4925	11343 4518	19342 6312
TAAJAMA-ALUEET - TÄRTORTSOMRADEN MIEHIA-MÄN	15340 7892	15311 7812	15068 7759	15811 7729	21421 10404	16784 8397	13542 6593	12353 5883	12859 6049	11898 5263	10198 4149	10545 4369	10169 3956	16989 5363
KAUPUNKI JA KAUPP.- STAD O. KÖP. MIEHIA-MÄN	13401 6889	13128 6675	12763 6573	13683 6624	19130 9237	15176 7549	12054 5875	10868 5165	11273 5306	10427 4594	9122 3708	9432 3868	9086 3498	15254 4694
TAAJAMA-ALUEET - TÄRTORTSOMRADEN MIEHIA-MÄN	12949 6664	12660 6438	12327 6349	13197 6367	18459 8900	14591 7271	11562 5611	10446 4956	10871 5067	10110 4422	8853 3567	9117 3716	8816 3362	14764 4505
MAALAIKUNNAT - LANDSKOMMUNER MIEHIA-MÄN	3525 1837	3978 2035	4176 2169	4152 2157	4438 2297	3222 1660	2907 1449	2884 1436	3132 1572	2810 1320	2207 986	2347 1057	2257 1020	4088 1618
TAAJAMA-ALUEET - TÄRTORTSOMRADEN MIEHIA-MÄN	2391 1228	2651 1374	2741 1410	2614 1362	2962 1504	2193 1126	1980 982	1907 927	1988 982	1788 841	1345 582	1428 653	1353 594	2225 858

1. (Jatk. — Forts. — Cont.)

Alue — Område Sukupuoli — Kön	Tajama-aste Tätningsgrad	Elinkeino- rakennus- järjestysstruktur	Maapinta-ala Landareal km ²	Asukkaita maskm ² :llä Invånare per km ² land	Koko väestö Hela befolkningen	Pääkieli — Huvudspråk				Koulustivists — Skolbildning			
						Suomi Finska		Ruotsi Svenska		Keskikoulu- kursi Mellanskolekurs		Ylioppilas- tutkinto Studentexamen	
						%	%	%	%	%	%		
SUUR-LAHTI - STOR-LAHTIS MIEHIX-MÄN	8	054	918.9	122.0	112129 52648	111760 52463	99.7 99.6	283 133	0.3 0.3	10313 3937	9.2 7.5	5023 2216	4.5 4.2
TAAJAMA-ALUEET - TÄRTORTSOMRADEN MIEHIX-MÄN		054	99.4	985.2	97898 45513	97561 45343	99.7 99.6	263 124	0.3 0.3	9370 3536	9.6 7.8	4559 2030	4.7 4.5
KAUPUNKI - STAD MIEHIX-MÄN	9	054	133.5	662.1	88393 40854	88049 40682	99.6 99.6	264 124	0.3 0.3	8625 3272	9.8 8.0	4321 1919	4.9 4.7
TAAJAMA-ALUEET - TÄRTORTSOMRADEN MIEHIX-MÄN		054	67.4	1259.1	84825 39066	84507 38906	99.6 99.6	248 117	0.3 0.3	8322 3134	9.8 8.0	4148 1849	4.9 4.7
MAALAI SKUNNAT - LANDSKOMMUNER MIEHIX-MÄN	5	152	785.4	30.2	23736 11794	23711 11781	99.9 99.9	19 9	0.1 0.1	1688 665	7.1 5.6	702 297	3.0 2.5
TAAJAMA-ALUEET - TÄRTORTSOMRADEN MIEHIX-MÄN		063	32.0	408.5	13073 6447	13054 6437	99.9 99.8	15 7	0.1 0.1	1048 402	8.0 6.2	411 181	3.1 2.8
SUUR-KOUVOLA - STOR-KOUVOLA MIEHIX-MÄN	8	044	1016.4	58.5	59507 28600	59138 28418	99.4 99.4	352 173	0.6 0.6	5431 2242	9.1 7.8	2844 1314	4.8 4.6
TAAJAMA-ALUEET - TÄRTORTSOMRADEN MIEHIX-MÄN		045	77.8	649.3	50536 24052	50209 23888	99.4 99.3	311 155	0.6 0.6	5020 2086	9.9 8.7	2644 1231	5.2 5.1
KAUPUNKI JA KAUPP.- STAD D.KÖP. MIEHIX-MÄN	9	045	144.4	335.7	48479 23139	48141 22969	99.3 99.3	323 161	0.7 0.7	4842 2017	10.0 8.7	2575 1191	5.3 5.1
TAAJAMA-ALUEET - TÄRTORTSOMRADEN MIEHIX-MÄN		045	56.1	827.6	46411 22056	46088 21894	99.3 99.3	308 153	0.7 0.7	4732 1969	10.2 8.9	2515 1167	5.4 5.3
MAALAI SKUNTA - LANDSKOMMUN MIEHIX-MÄN	3	423	872.0	12.6	11028 5461	10997 5449	99.7 99.8	29 12	0.3 0.2	589 225	5.3 4.1	269 123	2.4 2.3
TAAJAMA-ALUEET - TÄRTORTSOMRADEN MIEHIX-MÄN		134	21.8	189.7	4125 1996	4121 1994	99.9 99.9	3 2	0.1 0.1	288 117	7.0 5.9	129 64	3.1 3.2
SUUR-KOTKA - STOR-KOTKA MIEHIX-MÄN	9	045	236.8	254.4	60235 29260	59295 28816	98.4 98.5	872 410	1.4 1.4	5872 2386	9.7 8.2	2607 1127	4.3 3.9
TAAJAMA-ALUEET - TÄRTORTSOMRADEN MIEHIX-MÄN		045	64.1	892.4	57184 27624	56257 27188	98.4 98.4	860 403	1.5 1.5	5697 2307	10.0 8.4	2563 1111	4.5 4.0
KAUPUNKI JA KAUPP.- STAD D.KÖP. MIEHIX-MÄN	9	045	77.1	717.2	55297 26763	54372 26327	98.3 98.4	861 403	1.6 1.5	5557 2270	10.0 8.5	2511 1083	4.5 4.0
TAAJAMA-ALUEET - TÄRTORTSOMRADEN MIEHIX-MÄN		045	54.8	986.8	54106 26073	53187 25641	98.3 98.3	856 400	1.6 1.5	5484 2235	10.1 8.6	2495 1080	4.6 4.1
MAALAI SKUNTA - LANDSKOMMUN MIEHIX-MÄN	6	243	159.7	30.9	4938 2497	4923 2489	99.7 99.7	11 7	0.2 0.3	315 116	6.4 4.6	96 44	1.9 1.8
TAAJAMA-ALUEET - TÄRTORTSOMRADEN MIEHIX-MÄN		143	9.3	332.8	3078 1551	3070 1547	99.7 99.7	4 3	0.1 0.2	213 72	6.9 4.6	68 31	2.2 2.0
SUUR-LAPPEENR. - STOR VILLMANSTR. MIEHIX-MÄN	8	044	621.8	81.7	50781 24190	50610 24104	99.7 99.6	133 67	0.3 0.3	4604 1823	9.1 7.5	2346 1007	4.6 4.2
TAAJAMA-ALUEET - TÄRTORTSOMRADEN MIEHIX-MÄN		045	42.8	1001.4	42898 20169	42737 20087	99.6 99.6	126 65	0.3 0.3	4243 1659	9.9 8.2	2235 962	5.2 4.8
SUUR-KUOPIO - STOR KUOPIO MIEHIX-MÄN	8	035	1022.8	72.9	74600 34702	74457 34648	99.8 99.8	86 23	0.1 0.1	7555 2743	10.1 7.9	3887 1728	5.2 5.0
TAAJAMA-ALUEET - TÄRTORTSOMRADEN MIEHIX-MÄN		036	43.8	1423.8	62321 28402	62191 28356	99.8 99.8	84 23	0.1 0.1	6970 2508	11.2 8.8	3665 1628	5.9 5.7
KAUPUNKI - STAD MIEHIX-MÄN	9	035	596.9	106.8	63766 29372	63638 29325	99.8 99.8	78 20	0.1 0.1	6716 2446	10.5 8.3	3570 1588	5.6 5.4
TAAJAMA-ALUEET - TÄRTORTSOMRADEN MIEHIX-MÄN		036	31.1	1857.6	57696 26252	57576 26210	99.8 99.8	76 20	0.1 0.1	6462 2339	11.2 8.9	3443 1528	6.0 5.8

Alue — Område Sukupuoli — Kön	Ikä — Alder													
	0—4	5—9	10—14	15—19	20—24	25—29	30—34	35—39	40—44	45—49	50—54	55—59	60—64	65+
SUUR-LAHTI - STOR-LAHTIS MIEHIA-MÄN	9038 4596	9319 4695	8780 4418	9919 4844	12703 6249	9287 4667	7943 3929	6864 3331	6883 3270	6443 2841	5584 2378	5612 2338	5157 2077	8597 3015
TAAJAMA-ALUEET - TÄTORTSOMRADEN MIEHIA-MÄN	8113 4125	8130 4094	7565 3840	8584 4124	11398 5532	8392 4184	7082 3480	5977 2855	5936 2776	5575 2402	4842 2032	4836 1970	4421 1742	7047 2357
KAUPUNKI - STAD MIEHIA-MÄN	6960 3530	7042 3519	6763 3422	7831 3767	10269 4981	7368 3683	6205 3018	5371 2558	5495 2564	5173 2219	4558 1901	4529 1847	4178 1648	6651 2197
TAAJAMA-ALUEET - TÄTORTSOMRADEN MIEHIA-MÄN	6684 3394	6714 3355	6464 3284	7491 3596	9873 4782	7066 3521	5947 2884	5108 2413	5238 2420	4984 2123	4387 1815	4374 1776	4055 1589	6440 2114
MAALAIKUNNAT - LANDSKOMMUNER MIEHIA-MÄN	2078 1066	2277 1176	2017 996	2088 1077	2434 1268	1919 984	1738 911	1493 773	1388 706	1270 622	1026 477	1083 491	979 429	1946 818
TAAJAMA-ALUEET - TÄTORTSOMRADEN MIEHIA-MÄN	1429 731	1416 739	1101 556	1093 528	1525 750	1326 663	1135 596	869 442	698 356	591 279	455 217	462 194	366 153	607 243
SUUR-KOUVOLA - STOR-KOUVOLA MIEHIA-MÄN	4254 2153	4982 2533	5027 2530	5384 2735	5757 2912	4379 2227	3829 1993	3673 1821	4054 1998	3762 1748	3165 1382	3144 1426	2931 1253	5166 1889
TAAJAMA-ALUEET - TÄTORTSOMRADEN MIEHIA-MÄN	3774 1888	4235 2156	4183 2088	4570 2298	5039 2502	3910 1960	3331 1738	3111 1525	3441 1670	3178 1459	2625 1141	2572 1155	2399 1007	4168 1465
KAUPUNKI JA KAUPP.- STAD O.KÖP. MIEHIA-MÄN	3559 1797	4101 2115	4030 2012	4418 2213	4824 2412	3729 1864	3249 1695	3028 1494	3318 1603	3074 1410	2500 1096	2467 1122	2290 957	3892 1349
TAAJAMA-ALUEET - TÄTORTSOMRADEN MIEHIA-MÄN	3456 1739	3901 1997	3797 1888	4190 2100	4663 2312	3636 1811	3107 1628	2855 1395	3152 1519	2941 1340	2407 1050	2360 1064	2188 914	3758 1299
MAALAIKUNTA - LANDSKOMMUN MIEHIA-MÄN	695 356	881 418	997 518	966 522	933 500	650 363	580 298	645 327	736 395	688 338	665 286	677 304	641 296	1274 540
TAAJAMA-ALUEET - TÄTORTSOMRADEN MIEHIA-MÄN	318 149	334 159	386 200	380 198	376 190	274 149	224 110	256 130	289 151	237 119	218 91	212 91	211 93	410 166
SUUR-KOTKA - STOR-KOTKA MIEHIA-MÄN	4293 2163	4688 2403	4729 2444	5126 2650	5906 3025	4540 2450	3696 1957	3775 1928	4192 2141	3870 1787	3011 1339	3489 1543	3370 1378	5550 2052
TAAJAMA-ALUEET - TÄTORTSOMRADEN MIEHIA-MÄN	4076 2050	4431 2263	4497 2313	4882 2526	5612 2860	4313 2306	3499 1840	3587 1817	3991 2036	3673 1686	2877 1262	3309 1455	3193 1300	5244 1910
KAUPUNKI JA KAUPP.- STAD O.KÖP. MIEHIA-MÄN	3910 1965	4220 2146	4345 2248	4685 2418	5438 2773	4185 2252	3365 1777	3473 1773	3860 1973	3576 1640	2824 1249	3225 1433	3114 1268	5077 1848
TAAJAMA-ALUEET - TÄTORTSOMRADEN MIEHIA-MÄN	3829 1921	4140 2103	4263 2201	4592 2370	5313 2702	4076 2181	3287 1724	3400 1724	3782 1928	3485 1589	2763 1212	3156 1390	3039 1230	4981 1798
MAALAIKUNTA - LANDSKOMMUN MIEHIA-MÄN	383 198	468 257	384 196	441 232	468 252	355 198	331 180	302 155	332 168	294 147	187 90	264 110	256 110	473 204
TAAJAMA-ALUEET - TÄTORTSOMRADEN MIEHIA-MÄN	247 129	291 160	234 112	290 156	299 158	237 125	212 116	187 93	209 108	188 97	114 50	153 65	154 70	263 112
SUUR-LAPPEENR. - STOR VILLMANSTR. MIEHIA-MÄN	3773 1938	4028 2010	4261 2214	4633 2304	5223 2633	3823 1999	3257 1638	3150 1543	3360 1644	2969 1366	2575 1126	2666 1122	2554 1062	4509 1591
TAAJAMA-ALUEET - TÄTORTSOMRADEN MIEHIA-MÄN	3297 1685	3441 1695	3545 1857	3868 1901	4550 2233	3399 1753	2786 1381	2696 1309	2813 1363	2490 1113	2160 924	2214 917	2092 850	3547 1188
SUUR-KUOPIO - STOR KUOPIO MIEHIA-MÄN	6430 3244	6541 3325	6233 3158	6780 3261	8045 3817	5909 2867	5227 2535	4678 2267	4700 2228	4168 1870	3421 1484	3471 1463	3204 1254	5793 1929
TAAJAMA-ALUEET - TÄTORTSOMRADEN MIEHIA-MÄN	5515 2778	5399 2727	4967 2509	5507 2583	6912 3147	5208 2476	4531 2196	3974 1883	3900 1794	3436 1511	2825 1205	2810 1148	2598 975	4739 1470
KAUPUNKI - STAD MIEHIA-MÄN	5374 2723	5482 2783	5147 2601	5748 2714	7008 3287	5122 2483	4432 2143	3940 1890	4041 1857	3595 1603	2992 1295	2996 1257	2799 1085	5090 1651
TAAJAMA-ALUEET - TÄTORTSOMRADEN MIEHIA-MÄN	4951 2498	4954 2505	4554 2307	5133 2392	6414 2938	4777 2288	4118 1985	3622 1718	3641 1658	3207 1408	2661 1132	2652 1088	2477 933	4535 1402

1. (Jatk. — Forts. — Cont.)

Alue — Område Sukupuoli — Kön	Tajajamassa Tärosgäng	Elinkeino- rakente Näringstruktur	Maapinta-ala Landareal km ²	Asukkaita maakm ² :lla Invånare per km ² land	Koko väestö Hela befolkningen	Pääkieli — Huvudspråk				Koulusivistys — Skolbildning			
						Suomi Finska		Ruotsi Svenska		Keskkoulu- kursssi Mellanskolekurs		Ylioppilas- tutkinto Studentexamen	
							%		%		%		%
MAALAIKUNTA — LANDSKOMMUN MIEHIA-MÄN	4	224	425.9	25.4	10834 5330	10819 5323	99.9 99.9	8 3	0.1 0.1	839 297	7.7 5.6	317 140	2.9 2.6
TAAJAMA-ALUEET — TÄRTORTSOMRADEN MIEHIA-MÄN		036	12.7	363.9	4625 2150	4615 2146	99.8 99.8	8 3	0.2 0.1	508 169	11.0 7.9	222 100	4.8 4.7
SUUR-JYVÄSKYLÄ — STOR-JYVÄSKYLÄ MIEHIA-MÄN	8	045	676.5	124.4	84185 39827	83950 39717	99.7 99.7	152 60	0.2 0.2	8573 3348	10.2 8.4	5867 2540	7.0 6.4
TAAJAMA-ALUEET — TÄRTORTSOMRADEN MIEHIA-MÄN		045	73.6	1011.6	74474 34808	74253 34704	99.7 99.7	148 59	0.2 0.2	8000 3106	10.7 8.9	5601 2431	7.5 7.0
KAUPUNKI — STAD MIEHIA-MÄN	9	045	96.0	594.0	57025 26341	56814 26240	99.6 99.6	133 55	0.2 0.2	6473 2436	11.4 9.2	4877 2119	8.6 8.0
TAAJAMA-ALUEET — TÄRTORTSOMRADEN MIEHIA-MÄN		045	33.4	1663.8	55488 25511	55288 25415	99.6 99.6	130 54	0.2 0.2	6343 2378	11.4 9.3	4814 2089	8.7 8.2
MAALAIKUNNAT — LANDSKOMMUNER MIEHIA-MÄN	6	053	580.5	46.8	27160 13486	27136 13477	99.9 99.9	19 5	0.1 0.0	2100 912	7.7 6.8	990 421	3.6 3.1
TAAJAMA-ALUEET — TÄRTORTSOMRADEN MIEHIA-MÄN		054	40.3	471.5	18986 9297	18965 9289	99.9 99.9	18 5	0.1 0.1	1657 728	8.7 7.8	787 342	4.1 3.7
SUUR-VAASA — STOR VASA MIEHIA-MÄN	9	044	504.5	115.4	58224 27603	36308 17183	62.4 62.3	21892 10404	37.6 37.7	6540 2557	11.2 9.3	3285 1614	5.6 5.8
TAAJAMA-ALUEET — TÄRTORTSOMRADEN MIEHIA-MÄN		045	49.5	1062.8	52607 24793	35246 16615	67.0 67.0	17338 8163	33.0 32.9	6203 2410	11.8 9.7	3195 1560	6.1 6.3
KAUPUNKI — STAD MIEHIA-MÄN	9	045	48.6	991.1	48168 22613	34106 16069	70.8 71.1	14043 6532	29.2 28.9	5872 2277	12.2 10.1	3095 1510	6.4 6.7
TAAJAMA-ALUEET — TÄRTORTSOMRADEN MIEHIA-MÄN		045	29.8	1599.9	47597 22291	33710 15831	70.8 71.0	13869 6449	29.1 28.9	5815 2247	12.2 10.1	3074 1499	6.5 6.7
MAALAIKUNNAT — LANDSKOMMUNER MIEHIA-MÄN	4	333	455.9	22.1	10056 4990	2202 1114	21.9 22.3	7849 3872	78.1 77.6	668 280	6.6 5.6	190 104	1.9 2.1
TAAJAMA-ALUEET — TÄRTORTSOMRADEN MIEHIA-MÄN		144	19.8	253.7	5010 2502	1536 784	30.7 31.3	3469 1714	69.2 68.5	388 163	7.7 6.5	121 61	2.4 2.4
SUUR-ÖULU — STOR ULEÅBORG MIEHIA-MÄN	9	035	1383.3	74.5	103044 49419	102651 49225	99.6 99.6	308 139	0.3 0.3	10422 3830	10.1 7.8	7103 3393	6.9 6.9
TAAJAMA-ALUEET — TÄRTORTSOMRADEN MIEHIA-MÄN		036	133.2	703.9	93767 44557	93389 44369	99.6 99.6	294 134	0.3 0.3	9915 3635	10.6 8.2	6853 3272	7.3 7.3
KAUPUNKI — STAD MIEHIA-MÄN	9	036	316.6	268.4	84964 40324	84594 40139	99.6 99.5	290 133	0.3 0.3	9336 3415	11.0 8.5	6661 3183	7.8 7.9
TAAJAMA-ALUEET — TÄRTORTSOMRADEN MIEHIA-MÄN		036	63.5	1270.2	80683 38069	80327 37889	99.6 99.5	277 129	0.3 0.3	9059 3310	11.2 8.7	6471 3093	8.0 8.1
MAALAIKUNNAT — LANDSKOMMUNER MIEHIA-MÄN	7	134	1066.7	16.9	18080 9095	18057 9086	99.9 99.9	18 6	0.1 0.1	1086 415	6.0 4.6	442 210	2.4 2.3
TAAJAMA-ALUEET — TÄRTORTSOMRADEN MIEHIA-MÄN		144	69.7	187.7	13084 6488	13062 6480	99.8 99.9	17 5	0.1 0.1	856 325	6.5 5.0	382 179	2.9 2.8

Alue — Område Sukuoli — K6n	Ik6 — Alder													
	0—4	5—9	10—14	15—19	20—24	25—29	30—34	35—39	40—44	45—49	50—54	55—59	60—64	65+
MAALAIKUNTA - LANDSKOMMUN MIEHIA-M6N	1056 521	1059 542	1086 557	1032 547	1037 530	787 384	795 392	738 377	659 371	573 267	429 189	475 206	405 169	703 278
TAAJAMA-ALUEET - T6TORTSOMRADEN MIEHIA-M6N	564 280	445 222	413 202	374 191	498 209	431 188	413 211	352 165	259 136	229 103	164 73	158 60	121 42	204 68
SUUR-JYVASKYL6 - STOR-JYVASKYL6 MIEHIA-M6N	6759 3463	7046 3608	6853 3409	7533 3724	9500 4580	7132 3564	5861 2873	5135 2476	5364 2506	4951 2209	4234 1838	4152 1823	3831 1617	5834 2137
TAAJAMA-ALUEET - T6TORTSOMRADEN MIEHIA-M6N	6047 3106	6166 3137	5950 2953	6606 3215	8630 4094	6529 3238	5268 2563	4518 2136	4720 2153	4381 1926	3697 1587	3649 1567	3354 1377	4959 1756
KAUPUNKI - STAD MIEHIA-M6N	4560 2343	4571 2332	4446 2199	4957 2367	6782 3142	5206 2555	4078 1968	3416 1601	3578 1618	3376 1475	2810 1199	2804 1182	2564 1024	3877 1336
TAAJAMA-ALUEET - T6TORTSOMRADEN MIEHIA-M6N	4447 2292	4437 2258	4303 2117	4817 2296	6618 3047	5099 2499	3952 1902	3305 1543	3462 1538	3286 1428	2742 1163	2738 1144	2486 982	3796 1302
MAALAIKUNNAT - LANDSKOMMUNER MIEHIA-M6N	2199 1120	2475 1276	2407 1210	2576 1357	2718 1438	1926 1009	1783 905	1719 875	1786 888	1575 734	1424 639	1348 641	1267 593	1957 801
TAAJAMA-ALUEET - T6TORTSOMRADEN MIEHIA-M6N	1600 814	1729 879	1647 836	1789 919	2012 1047	1430 739	1316 661	1213 593	1258 615	1095 498	955 424	911 423	868 395	1163 454
SUUR-VAASA - STOR VASA MIEHIA-M6N	4833 2457	4792 2433	4506 2341	4821 2456	5765 2955	4634 2308	3993 1980	3638 1799	3529 1682	3498 1622	2957 1298	3121 1410	2908 1150	5229 1712
TAAJAMA-ALUEET - T6TORTSOMRADEN MIEHIA-M6N	4470 2286	4413 2226	4067 2098	4310 2170	5281 2671	4362 2174	3696 1819	3333 1653	3160 1492	3082 1408	2571 1111	2760 1228	2581 998	4521 1459
KAUPUNKI - STAD MIEHIA-M6N	4040 2056	3993 2016	3680 1882	3951 1994	4950 2508	3983 1970	3413 1686	3016 1492	2867 1354	2805 1273	2354 1016	2544 1115	2411 906	4161 1345
TAAJAMA-ALUEET - T6TORTSOMRADEN MIEHIA-M6N	4002 2039	3948 1990	3645 1856	3895 1959	4890 2467	3950 1951	3367 1658	2972 1468	2829 1330	2778 1258	2319 998	2515 1100	2382 895	4105 1322
MAALAIKUNNAT - LANDSKOMMUNER MIEHIA-M6N	793 401	799 417	826 459	870 462	815 447	651 338	580 294	622 307	662 328	693 349	603 282	577 295	497 244	1068 367
TAAJAMA-ALUEET - T6TORTSOMRADEN MIEHIA-M6N	468 247	465 236	422 242	415 211	391 204	412 223	329 161	361 185	331 162	304 150	252 113	245 128	199 103	416 137
SUUR-OUU - STOR ULEABORG MIEHIA-M6N	9498 4873	9896 5024	9657 4964	9701 4831	11241 5294	8843 4364	7204 3562	6480 3245	6298 3088	5631 2631	4395 1968	4261 1913	3757 1573	6182 2089
TAAJAMA-ALUEET - T6TORTSOMRADEN MIEHIA-M6N	8717 4474	8955 4535	8633 4407	8638 4264	10310 4781	8202 4011	6616 3253	5949 2949	5752 2800	5147 2375	3987 1764	3860 1719	3392 1383	5609 1842
KAUPUNKI - STAD MIEHIA-M6N	7831 4025	7973 4049	7645 3914	7770 3833	9623 4442	7708 3773	6012 2944	5354 2638	5241 2550	4662 2157	3627 1584	3445 1556	3043 1244	5030 1615
TAAJAMA-ALUEET - T6TORTSOMRADEN MIEHIA-M6N	7443 3816	7543 3836	7177 3655	7281 3580	9134 4182	7347 3584	5720 2791	5100 2500	4983 2412	4453 2039	3468 1507	3286 1470	2909 1167	4839 1530
MAALAIKUNNAT - LANDSKOMMUNER MIEHIA-M6N	1667 848	1923 975	2012 1050	1931 998	1618 852	1135 591	1192 618	1126 607	1057 538	969 474	768 384	816 357	714 329	1152 474
TAAJAMA-ALUEET - T6TORTSOMRADEN MIEHIA-M6N	1274 658	1412 699	1456 752	1357 684	1176 599	855 427	896 462	849 449	769 388	694 336	519 257	574 249	483 216	770 312

1. (Jatk. — Forts. — Cont.)

Alue — Område Sukupuoli — Kön	Taajama- Täortsgård	Eiikitei- rakenne Möringsrotur	Maapinta-ala Landareal km ²	Asukkaita maakm ² :llä Inväånare per km ² land	Koko väestö Hela befolkningen	Pääkieli — Huvudspråk				Koulustistys — Skolbildning			
						Suomi Finska		Ruotsi Svenska		Keskikoulu- kursi Mellanskolekurs		Ylioppilas- tutkinto Studentexamen	
							%		%		%		%
VAASAN RANN. ALUE - VASA KUSTOMRADE MIEHIA-MÄN	7	234	6708.9	25.8	173046 83352	74227 35238	42.9 42.3	98738 48067	57.1 57.7	15154 5791	8.8 6.9	6528 3120	3.8 3.7
TAAJAMA-ALUEET - TÄTORTSOMRADEN MIEHIA-MÄN		044	258.7	476.1	123163 58646	67141 31820	54.5 54.3	55965 26795	45.4 45.7	12832 4915	10.4 8.4	5938 2846	4.8 4.9
KAUPUNGIT - STÄDER MIEHIA-MÄN	9	045	190.1	490.0	93149 44185	61875 29414	66.4 66.6	31231 14749	33.5 33.4	10808 4158	11.6 9.4	5307 2550	5.7 5.8
TAAJAMA-ALUEET - TÄTORTSOMRADEN MIEHIA-MÄN		045	71.7	1262.1	90429 42771	60384 28598	66.8 66.9	30005 14153	33.2 33.1	10589 4068	11.7 9.5	5210 2503	5.8 5.9
MAALAIKUNNAT - LANDSKOMMUNER MIEHIA-MÄN	4	422	6518.8	12.3	79897 39167	12352 5824	15.5 14.9	67507 33318	84.5 85.1	4346 1633	5.4 4.2	1221 570	1.5 1.5
TAAJAMA-ALUEET - TÄTORTSOMRADEN MIEHIA-MÄN		233	187.1	175.0	32734 15875	6757 3222	20.6 20.3	25960 12642	79.3 79.6	2243 847	6.9 5.3	728 343	2.2 2.2

Alue — Område Sukupuoli — Køn	Ikä — Alder													
	0—4	5—9	10—14	15—19	20—24	25—29	30—34	35—39	40—44	45—49	50—54	55—59	60—64	65+
VAASAN RANN-ALUE - VASA KUSTOMRADE MIEHIX-MÄN	14023 7194	14071 7106	13627 7036	14577 7389	16114 8311	12503 6424	10627 5362	10146 5101	10622 5221	11057 5243	9578 4448	9904 4526	9023 3906	17174 6085
TAAJAMA-ALUEET - TÄRTORTSOMRADEN MIEHIX-MÄN	10786 5545	10485 5268	9670 4982	10135 5096	12325 6073	9880 5025	8199 4094	7479 3719	7495 3618	7425 3474	6218 2819	6423 2856	5882 2412	10761 3665
KAUPUNGIT - STÄDER MIEHIX-MÄN	8316 4283	7967 4024	7194 3679	7619 3841	9857 4849	7854 3931	6531 3285	5681 2816	5604 2691	5413 2514	4512 2006	4741 2059	4323 1707	7537 2500
TAAJAMA-ALUEET - TÄRTORTSOMRADEN MIEHIX-MÄN	8090 4169	7770 3917	7014 3574	7392 3724	9571 4683	7671 3838	6341 3177	5530 2736	5428 2590	5228 2416	4361 1932	4575 1983	4171 1633	7287 2399
MAALAIKUNNAT - LANDSKOMMUNER MIEHIX-MÄN	5707 2911	6104 3082	6433 3357	6958 3548	6257 3462	4649 2493	4096 2077	4465 2285	5018 2530	5644 2729	5066 2442	5163 2467	4700 2199	9637 3585
TAAJAMA-ALUEET - TÄRTORTSOMRADEN MIEHIX-MÄN	2696 1376	2715 1351	2656 1408	2743 1372	2754 1390	2209 1187	1858 917	1949 983	2067 1028	2197 1058	1857 887	1848 873	1711 779	3474 1266

1. (Jatk. — Forts. — Cont.)

Alue — Område Sukupuoli — Kön	Tajajama- Tajorsgrad	Elinkeino- rakenne Näringsstruktur	Maapinta-ala Landareal km ²	Asukkaita maakm ² :llä Invånare per km ² land	Koko väestö Hela befolkningen	Pääkieli — Huvudspråk				Koulusivistys — Skolbildning			
						Suomi Finska	%	Ruotsi Svenska	%	Keskikoulu- kurssi Mellanskolekurs	%	Ylioppilas- tutkinto Studentexamen	%
UUDENMAAN LÄNNI — NYLANDS LÄN													
HELSINKI—HELSINGFORS MIEHIA—MÄN	9	036	176.9	2885.0	510352 226510	453569 202534	88.9 89.4	54088 22730	10.6 10.0	77727 27575	15.2 12.2	72383 23757	14.2 14.9
TAAJAMA—ALUEET —TÄTORTSOMRADEN MIEHIA—MÄN		036	498316 219828	442650 196371	88.8 89.3	53160 22305	10.7 10.1	76490 27039	15.3 12.3	71127 33183	14.3 15.1
* Keskustaaajama (HKI) — CENTRALTÄTORT (HFORS) MIEHIA—MÄN		036	498308 219823	442642 196366	88.8 89.3	53160 22305	10.7 10.1	76488 27038	15.3 12.3	71127 33183	14.3 15.1
* HÄMEENKYLÄ—VAPAALA — TAV. BY—FRIH. MIEHIA—MÄN		027	5 3	5 3	100.0 100.0	— —	— —	— —	— —	— —	— —
* YLÄSTÖ — ØVITSBØLE MIEHIA—MÄN		009	3 2	3 2	100.0 100.0	— —	— —	2 1	66.7 50.0	— —	— —
HANKO—HANGØ MIEHIA—MÄN	9	054	21.0	455.4	9563 4624	4175 2059	43.7 44.5	5383 2561	56.3 55.4	1014 395	10.6 8.5	426 207	4.5 4.5
TAAJAMA—ALUEET —TÄTORTSOMRADEN MIEHIA—MÄN		054	9.1	1028.4	9307 4489	4025 1980	43.2 44.1	5277 2505	56.7 55.8	994 387	10.7 8.6	414 198	4.4 4.4
Keskustaaajama (HANKO) — CENTRAL- TÄTORT (HANGØ) MIEHIA—MÄN		054	9.1	1028.4	9307 4489	4025 1980	43.2 44.1	5277 2505	56.7 55.8	994 387	10.7 8.6	414 198	4.4 4.4
HYVINKÄÄ—HYVINGE MIEHIA—MÄN	8	054	332.2	103.2	34282 16517	34047 16402	99.3 99.3	195 94	0.6 0.6	3265 1345	9.5 8.1	1508 673	4.4 4.1
TAAJAMA—ALUEET —TÄTORTSOMRADEN MIEHIA—MÄN		054	29364 14059	29146 13953	99.3 99.2	183 87	0.6 0.6	2912 1198	9.9 8.5	1357 604	4.6 4.3
Keskustaaajama (HYVINKÄÄ) — CENTRAL- TÄTORT (HYVINGE) MIEHIA—MÄN		054	16.0	1621.4	25942 12372	25750 12281	99.3 99.3	163 76	0.6 0.6	2636 1089	10.2 8.8	1260 557	4.9 4.5
HYVINKÄÄNKYLÄ MIEHIA—MÄN		054	5.7	320.5	1827 900	1817 893	99.5 99.2	6 4	0.3 0.4	153 58	8.4 6.4	61 29	3.3 3.2
* JOKELA MIEHIA—MÄN		063	942 473	936 471	99.4 99.6	5 2	0.5 0.4	72 32	7.6 6.8	24 12	2.5 2.5
KAUKAS MIEHIA—MÄN		081	1.3	266.4	333 170	324 165	97.3 97.1	9 5	2.7 2.9	24 7	7.2 4.1	9 5	2.7 2.9
NOPPO MIEHIA—MÄN		054	1.8	181.7	318 143	317 142	99.7 99.3	— —	— —	27 12	8.5 8.4	3 1	0.9 0.7
* HIETAMÄKI—NIEMELÄ MIEHIA—MÄN		2 1	2 1	100.0 100.0	— —	— —	— —	— —	— —	— —
JÄRVENPÄÄ MIEHIA—MÄN	9	045	41.4	392.7	16259 7684	15984 7558	98.3 98.4	111 51	0.7 0.7	1528 592	9.4 7.7	713 297	4.4 3.9
TAAJAMA—ALUEET —TÄTORTSOMRADEN MIEHIA—MÄN		045	15300 7230	15041 7109	98.3 98.3	104 49	0.7 0.7	1466 568	9.6 7.9	682 283	4.5 3.9
* Keskustaaajama (JÄRVENPÄÄ) — CENTRALTÄTORT MIEHIA—MÄN		045	13771 6474	13525 6357	98.2 98.2	98 46	0.7 0.7	1349 534	9.8 8.2	635 260	4.6 4.0
* HAARAJOKI MIEHIA—MÄN		044	849 424	837 420	98.6 99.1	5 3	0.6 0.7	55 14	6.5 3.3	27 15	3.2 3.5
* RISTINUMMI MIEHIA—MÄN		054	329 160	328 160	99.7 100.0	1 —	0.3 —	27 10	8.2 6.3	12 6	3.6 3.8
* NUMMENKYLÄ MIEHIA—MÄN		045	231 116	231 116	100.0 100.0	— —	— —	27 8	11.7 6.9	6 2	2.6 1.7

1) Tähti (*) tarkoittaa, että taaajama sijaitsee kahden tai useamman kunnan alueella (ks. sivu 16)

1) En asterisk (*) betyder, att tätorten är belägen inom två eller flera kommuners område (se s. 26)

Alue — Område Sukuuoli — Køn	Ikä — Ålder													
	0—4	5—9	10—14	15—19	20—24	25—29	30—34	35—39	40—44	45—49	50—54	55—59	60—64	65+
UUDENMAAN LÄÄNI — NYLANDS LÄN														
HELSINKI—HELSINGFORS MIEHIA—MÄN	34465	33512	31160	34589	55918	51629	37120	31454	31492	30478	27788	29710	28447	52590
	17522	16973	15842	16580	24778	24535	17978	15212	14931	13162	11409	11743	10545	15300
TAAJAMA—ALUEET — TÄRTORTSOMRADEN MIEHIA—MÄN	33674	32782	30456	33870	54633	50225	36105	30510	30579	29677	27188	29124	27881	51612
	17097	16601	15487	16208	24082	23720	17355	14584	14311	12629	11062	11423	10258	15011
* KESKUSTAAJAMA (HKI) — CENTRAL TÄRTORT (HFORS) MIEHIA—MÄN	33673	32782	30456	33869	54630	50224	36105	30510	30579	29677	27186	29124	27881	51612
	17096	16601	15487	16207	24081	23719	17355	14584	14311	12629	11061	11423	10258	15011
* HÄMEENKYLÄ—VÄPÄÄLÄ — TÄV.ÄY—FRIH MIEHIA—MÄN	-	-	-	1	2	-	-	-	-	-	2	-	-	-
	-	-	-	1	1	-	-	-	-	-	1	-	-	-
* YLÄSTÖ — ÖVITSBOLE MIEHIA—MÄN	1	-	-	-	1	1	-	-	-	-	-	-	-	-
	1	-	-	-	1	1	-	-	-	-	-	-	-	-
HANKO—HANGO MIEHIA—MÄN	807	768	662	740	1049	832	658	502	517	524	495	523	497	989
	404	388	353	389	532	445	341	262	254	227	227	237	216	349
TAAJAMA—ALUEET — TÄRTORTSOMRADEN MIEHIA—MÄN	782	752	648	726	1023	810	641	492	503	515	480	510	485	940
	390	381	344	380	517	434	330	259	243	220	221	231	207	332
KESKUSTAAJAMA (HANKO) — CENTRAL- TÄRTORT (HANGO) MIEHIA—MÄN	782	752	648	726	1023	810	641	492	503	515	480	510	485	940
	390	381	344	380	517	434	330	259	243	220	221	231	207	332
HYVINKÄÄ—HYVINGE MIEHIA—MÄN	2740	3017	3056	3226	3602	2616	2229	2135	2211	1960	1660	1677	1589	2564
	1411	1595	1591	1614	1816	1381	1105	1051	1049	882	756	716	683	867
TAAJAMA—ALUEET — TÄRTORTSOMRADEN MIEHIA—MÄN	2412	2636	2599	2739	3134	2349	1961	1880	1933	1652	1379	1360	1299	2031
	1237	1388	1343	1361	1542	1227	975	922	912	733	618	570	538	693
KESKUSTAAJAMA (HYVINKÄÄ) — CENTRAL- TÄRTORT (HYVINGE) MIEHIA—MÄN	2138	2303	2230	2386	2809	2140	1734	1643	1696	1467	1204	1213	1166	1813
	1101	1206	1146	1176	1372	1126	863	805	795	656	542	504	475	605
HYVINKÄÄNKYLÄ MIEHIA—MÄN	164	167	199	174	172	115	127	121	124	106	101	80	74	103
	80	90	109	88	88	56	65	59	61	44	47	34	39	40
* JOKELA MIEHIA—MÄN	60	89	106	113	85	51	54	67	72	50	42	41	38	74
	29	49	57	65	47	26	24	31	37	19	16	21	18	34
KAUKAS MIEHIA—MÄN	34	43	35	23	36	32	25	32	12	7	18	8	12	16
	19	27	22	15	14	13	13	17	7	1	10	3	2	7
NOPPO MIEHIA—MÄN	16	34	29	43	32	11	21	17	29	22	14	18	9	23
	8	16	9	17	21	6	10	10	12	13	3	8	4	6
* HIETÄMÄKI—NIEMELÄ MIEHIA—MÄN	-	-	-	-	-	-	-	-	-	-	-	-	-	2
	-	-	-	-	-	-	-	-	-	-	-	-	-	1
JÄRVENPÄÄ MIEHIA—MÄN	1471	1496	1465	1437	1719	1280	1267	1040	961	867	720	728	691	1117
	738	755	715	693	838	641	624	522	450	399	315	325	283	386
TAAJAMA—ALUEET — TÄRTORTSOMRADEN MIEHIA—MÄN	1403	1398	1367	1339	1648	1227	1211	965	901	815	680	693	659	994
	699	704	670	648	805	608	598	485	414	367	302	309	265	356
* KESKUSTAAJAMA (JÄRVENPÄÄ) — CENTRAL TÄRTORT MIEHIA—MÄN	1284	1256	1223	1192	1496	1114	1110	872	822	741	601	606	584	870
	638	632	598	570	718	550	549	439	376	331	262	271	229	311
* HAARAJOKI MIEHIA—MÄN	57	88	88	72	77	56	59	54	41	37	45	52	48	75
	33	43	44	42	43	27	29	27	20	18	23	23	19	33
* RISTINUMMI MIEHIA—MÄN	24	31	31	40	26	24	22	24	24	17	15	17	9	25
	10	18	11	19	19	15	10	10	12	10	6	9	5	6
* NUMMENKYLÄ MIEHIA—MÄN	25	13	8	19	37	25	17	7	5	15	14	13	15	18
	12	7	7	9	20	12	9	5	2	6	7	4	10	6

1. (Jatk. — Forts. — Cont.)

Alue — Område Sukupuoli — Kön	Tajama-aste Tächtiggrad	Elinkeino- Nästen Näringsstruktur	Maapinta-ala Landareal km ²	Asukkaita maakm ² :llä invånare per km ² land	Koko väestö Hela befolkningen	Pääkieli — Huvudspråk				Koulusivistys — Skolbildning			
						Suomi Finska	%	Ruotsi Svenska	%	Keskikoulu- kursi Mellanskolekurs	%	Ylioppilas- tutkinto Studentexamen	%
* PUROLA MIEHIA-MÄN		134	120 56	120 56	100.0 100.0	-	-	8 2	6.7 3.6	2	1.7
KERAVA-KERVO MIEHIA-MÄN	9	044	30.7	467.4	14348 6976	14110 6878	98.3 98.6	221 93	1.5 1.3	1420 574	9.9 8.2	779 363	5.4 5.2
TAAJAMA-ALUEET -TÄRTORTSOMRÄDEN MIEHIA-MÄN		044	13977 6791	13743 6695	98.3 98.6	217 91	1.6 1.3	1393 563	10.0 8.3	771 359	5.5 5.3
* KESKUSTA AJAMA (KERAVA) - CENTRALTÄRTORT (KERVO) MIEHIA-MÄN		044	13909 6759	13678 6665	98.3 98.6	214 89	1.5 1.3	1386 559	10.0 8.3	768 357	5.5 5.3
* KORSO-REKOLA - KORSO-RÄCKHALS MIEHIA-MÄN		125	54 25	51 23	94.4 92.0	3 2	5.6 8.0	7 4	13.0 16.0	2 1	3.7 4.0
* TALMA - TÄLLMO MIEHIA-MÄN		046	14 7	14 7	100.0 100.0	-	-	-	-	1 1	7.1 14.3
LOHJA-LOJO MIEHIA-MÄN	9	054	15.4	799.2	12308 5919	11834 5683	96.1 96.0	467 231	3.8 3.9	1155 438	9.4 7.4	623 277	5.1 4.7
TAAJAMA-ALUEET -TÄRTORTSOMRÄDEN MIEHIA-MÄN		054	11905 5710	11452 5485	96.2 96.1	447 221	3.8 3.9	1122 427	9.4 7.5	599 265	5.0 4.6
* KESKUSTA AJAMA (LOHJA) - CENTRALTÄRTORT (LOJO) MIEHIA-MÄN		054	11878 5695	11425 5470	96.2 96.0	447 221	3.8 3.9	1118 425	9.4 7.5	599 265	5.0 4.7
* HIITTI-ROUTIO MIEHIA-MÄN		072	16 9	16 9	100.0 100.0	-	-	1	6.3	-	-
* ASEMANSEUTU (LOHJAN MLK) - STA- TIONSSAMHALLE (LOJO LK) MIEHIA-MÄN		063	11 6	11 6	100.0 100.0	-	-	3 2	27.3 33.3	-	-
LOVIISA-LOVISA MIEHIA-MÄN	9	035	42.6	163.9	6984 3323	3278 1608	46.9 48.4	3699 1712	53.0 51.5	851 336	12.2 10.1	358 164	5.1 4.9
TAAJAMA-ALUEET -TÄRTORTSOMRÄDEN MIEHIA-MÄN		035	6675 3176	3129 1534	46.9 48.3	3540 1639	53.0 51.6	830 324	12.4 10.2	352 160	5.3 5.0
* KESKUSTA AJAMA (LOVIISA) - CENT- RALTÄRTORT (LOVISA) MIEHIA-MÄN		035	6675 3176	3129 1534	46.9 48.3	3540 1639	53.0 51.6	830 324	12.4 10.2	352 160	5.3 5.0
PORVOO-BORGA MIEHIA-MÄN	9	045	18.2	912.7	16612 7739	9174 4350	55.2 56.2	7414 3378	44.6 43.6	2110 833	12.7 10.8	1187 540	7.1 7.0
TAAJAMA-ALUEET -TÄRTORTSOMRÄDEN MIEHIA-MÄN		045	15897 7388	8730 4135	54.9 56.0	7143 3242	44.9 43.9	2028 802	12.8 10.9	1129 511	7.1 6.9
* KESKUSTA AJAMA (PORVOO) - CENTRALTÄRTORT (BORGA) MIEHIA-MÄN		045	15893 7386	8729 4134	54.9 56.0	7140 3241	44.9 43.9	2026 801	12.7 10.8	1129 511	7.1 6.9
* TARKKINEN - TARKIS MIEHIA-MÄN		009	2 1	1 1	50.0 100.0	1	50.0	2	100.0	-	-
* ESTBACKA-PEIPPOLA - PEPOTT MIEHIA-MÄN		009	2 1	-	-	2	100.0	-	-	-	-
TAMMISAARI-EKENÄS MIEHIA-MÄN	9	036	11.4	580.4	6617 3000	984 430	14.9 14.3	5629 2569	85.1 85.6	889 327	13.4 10.9	489 248	7.4 8.3
TAAJAMA-ALUEET -TÄRTORTSOMRÄDEN MIEHIA-MÄN		036	6437 2916	953 414	14.8 14.2	5480 2501	85.1 85.8	865 320	13.4 11.0	476 239	7.4 8.2
* KESKUSTA AJAMA (TAMMISAARI) - CENTRALTÄRTORT (EKENÄS) MIEHIA-MÄN		036	6437 2916	953 414	14.8 14.2	5480 2501	85.1 85.8	865 320	13.4 11.0	476 239	7.4 8.2

Alue — Område Sukuuoli — Køn	Ikä — Alder													
	0—4	5—9	10—14	15—19	20—24	25—29	30—34	35—39	40—44	45—49	50—54	55—59	60—64	65+
* PUROLA MIEHIA-MÄN	13 6	10 4	17 10	16 8	12 5	8 4	3 1	8 4	9 4	5 2	5 4	5 2	3 2	6 -
KERAVA-KERVO MIEHIA-MÄN	1302 667	1275 648	1288 684	1248 608	1554 774	1247 648	1145 586	923 482	941 451	809 392	608 273	560 237	542 220	906 306
TAAJAMA-ALUEET -TÄTORTSOMRÄDEN MIEHIA-MÄN	1273 658	1254 640	1250 659	1207 582	1516 756	1226 635	1117 574	907 471	919 439	781 377	585 262	550 233	525 212	867 293
* KESKUSTAAJAMA (KERAVA) - CENTRALTÄTORI (KERVO) MIEHIA-MÄN	1269 658	1245 633	1239 657	1204 580	1512 753	1220 631	1108 570	905 469	917 438	778 376	582 261	549 233	521 209	860 291
* KORSO-REKOLA - KORSO-RACKHALS MIEHIA-MÄN	4 -	4 3	9 2	3 2	4 3	5 3	6 3	1 1	2 1	3 1	3 1	1 -	3 3	6 2
* TALMA - TALLMO MIEHIA-MÄN	- -	5 4	2 -	- -	- -	1 1	3 1	1 1	- -	- -	- -	- -	1 -	1 -
LOHJA-LOJO MIEHIA-MÄN	1059 551	1057 514	1018 533	985 518	1328 661	1120 579	901 444	708 369	776 381	744 340	519 231	547 235	560 215	986 348
TAAJAMA-ALUEET -TÄTORTSOMRÄDEN MIEHIA-MÄN	1018 531	1022 492	988 515	959 505	1278 639	1075 554	859 423	680 354	761 370	731 332	501 223	530 225	540 208	963 339
* KESKUSTAAJAMA (LOHJA) - CENTRALTÄTORI (LOJO) MIEHIA-MÄN	1015 529	1019 491	986 514	957 504	1273 635	1073 552	859 423	678 353	758 368	728 331	500 223	530 225	540 208	962 339
* HIITTI-ROUTIO MIEHIA-MÄN	3 2	1 1	2 1	1 -	3 2	1 1	- -	1 1	1 1	2 -	- -	- -	- -	1 -
* ASEMANSEUTU (LOHJAN MLK) - STA- TIONSSAMHÄLLE (LOJO LK) MIEHIA-MÄN	- -	2 -	- -	1 1	2 2	1 1	- -	1 -	2 1	1 1	1 -	- -	- -	- -
LOVIISA-LOVISA MIEHIA-MÄN	504 239	501 241	517 258	576 300	630 316	498 260	382 203	413 195	486 232	464 233	336 154	450 198	437 197	790 297
TAAJAMA-ALUEET -TÄTORTSOMRÄDEN MIEHIA-MÄN	492 234	487 235	502 254	557 290	616 308	483 252	370 195	397 186	467 224	444 219	320 145	418 182	409 182	713 270
* KESKUSTAAJAMA (LOVIISA) - CENT- RALTÄTORI (LOVISA) MIEHIA-MÄN	492 234	487 235	502 254	557 290	616 308	483 252	370 195	397 186	467 224	444 219	320 145	418 182	409 182	713 270
PORVOO-BORGA MIEHIA-MÄN	1363 713	1340 673	1157 614	1126 586	1647 786	1489 754	1156 576	1010 499	949 463	995 444	896 393	855 367	883 332	1746 539
TAAJAMA-ALUEET -TÄTORTSOMRÄDEN MIEHIA-MÄN	1302 678	1275 643	1105 584	1080 560	1571 752	1427 728	1107 554	960 472	892 436	945 418	864 375	829 352	850 315	1690 521
* KESKUSTAAJAMA (PORVOO) - CENTRALTÄTORI (BORGA) MIEHIA-MÄN	1302 678	1275 643	1105 584	1080 560	1571 752	1427 728	1107 554	960 472	892 436	945 418	864 375	827 351	850 315	1688 520
* TARKKINEN - TARKIS MIEHIA-MÄN	- -	- -	- -	- -	- -	- -	- -	- -	- -	- -	- -	2 1	- -	- -
* ESTBACKA-PEIPPOLA - PEPOTT MIEHIA-MÄN	- -	- -	- -	- -	- -	- -	- -	- -	- -	- -	- -	- -	- -	2 1
TAMMISAARI-EKENÄS MIEHIA-MÄN	527 255	504 248	446 223	424 215	632 310	552 256	454 231	388 186	396 187	399 170	372 165	393 170	369 143	761 241
TAAJAMA-ALUEET -TÄTORTSOMRÄDEN MIEHIA-MÄN	512 248	484 237	436 220	409 209	623 305	535 251	441 223	371 178	386 180	384 162	365 162	385 167	363 140	743 234
* KESKUSTAAJAMA (TAMMISAARI) - CENTRALTÄTORI (EKENÄS) MIEHIA-MÄN	512 248	484 237	436 220	409 209	623 305	535 251	441 223	371 178	386 180	384 162	365 162	385 167	363 140	743 234

1. (Jatk. — Forts. — Cont.)

Alue — Område Sukuuoli — Kån	Tasajama-aste Täortsgred	Elinkeho- rakenno- Möringstruktur	Maapinta-ala Landareal km ²	Asukkaita maakm ² :llä Invånare per km ² land	Koko väestö Hela befolkningen	Pääkieli — Huvudspråk				Koulusivistys — Skolbildning			
						Suomi Finska	%	Ruotsi Svenska	%	Keskikoulu- kursssi Mellanskolekurs	%	Ylioppilas- tutkinto Studentexamen	%
ESPOO-ESBO MIEHIA-MÄN	9	036	308.9	312.8	96609 46598	81985 39492	84.9 84.8	14238 6913	14.7 14.8	13638 5386	14.1 11.6	13563 7003	14.0 15.0
TAAJAMA-ALUEET -TÄTORTSOMRADEN MIEHIA-MÄN		036	91442 44106	77968 37556	85.3 85.1	13102 6365	14.3 14.4	13148 5212	14.4 11.8	13206 6833	14.4 15.5
* KESKUSTA AJAMA (HKI) - CENTRALTÄTORT (HFORS) MIEHIA-MÄN		036	72825 34969	62456 29916	85.8 85.6	10045 4888	13.8 14.0	10875 4277	14.9 12.2	11569 6003	15.9 17.2
KIVENLAHTI - STENSVIK MIEHIA-MÄN		036	26.6	465.1	12354 6025	10628 5200	86.0 86.3	1679 805	13.6 13.4	1732 725	14.0 12.0	1425 726	11.5 12.0
KAUKLAHTI - KOKLAX MIEHIA-MÄN		045	10.0	294.1	2941 1414	2134 1036	72.6 73.3	807 378	27.4 26.7	283 117	9.6 8.3	122 56	4.1 4.0
* NIIPPERI - NIPERT MIEHIA-MÄN		054	1829 937	1670 861	91.3 91.9	158 76	8.6 8.1	137 45	7.5 4.8	37 19	2.0 2.0
NUPURILA - NUPURBOLE MIEHIA-MÄN		035	8.1	97.4	789 420	589 310	74.7 73.8	200 110	25.3 26.2	68 29	8.6 6.9	38 21	4.8 5.0
VANHAKARTANO - GAMMELGÄRD MIEHIA-MÄN		044	6.3	110.2	694 337	488 231	70.3 68.5	206 106	29.7 31.5	51 19	7.3 5.6	15 8	2.2 2.4
* MASALA - MASABY MIEHIA-MÄN		125	10 4	3 2	30.0 50.0	7 2	70.0 50.0	2 -	20.0 -	- -	- -
KARJAA-KARIS MIEHIA-MÄN	7	135	188.6	41.0	7730 3686	2211 1054	28.6 28.6	5514 2627	71.3 71.3	819 326	10.6 8.8	312 158	4.0 4.3
TAAJAMA-ALUEET -TÄTORTSOMRADEN MIEHIA-MÄN		045	5638 2672	1654 779	29.3 29.2	3979 1888	70.6 70.7	660 258	11.7 9.7	263 137	4.7 5.1
* KESKUSTA AJAMA (KARJAA) - CENTRALTÄTORT (KARIS) MIEHIA-MÄN		035	4962 2328	1504 704	30.3 30.2	3453 1619	69.6 69.5	609 233	12.3 10.0	251 130	5.1 5.6
* MUSTION ASEMA - SVARTA STATION MIEHIA-MÄN		044	440 214	94 45	21.4 21.0	346 169	78.6 79.0	39 18	8.9 8.4	9 5	2.0 2.3
MUSTION TEHDÄS - SVARTA BRUK MIEHIA-MÄN		162	3.0	78.7	236 130	56 30	23.7 23.1	180 100	76.3 76.9	12 7	5.1 5.4	3 2	1.3 1.5
KÄRKKILÄ MIEHIA-MÄN	7	153	242.8	35.5	8610 4261	8535 4220	99.1 99.0	67 37	0.8 0.9	639 252	7.4 5.9	302 135	3.5 3.2
TAAJAMA-ALUEET -TÄTORTSOMRADEN MIEHIA-MÄN		063	15.2	419.9	6365 3110	6301 3076	99.0 98.9	56 30	0.9 1.0	527 202	8.3 6.5	241 108	3.8 3.5
KESKUSTA AJAMA (KÄRKKILÄ) - CENT- RALTÄTORT MIEHIA-MÄN		063	6.1	763.5	4665 2263	4607 2232	98.8 98.6	50 27	1.1 1.2	425 156	9.1 6.9	212 94	4.5 4.2
AHMOO MIEHIA-MÄN		053	3.0	179.0	537 263	536 263	99.8 100.0	1 -	0.2 -	35 15	6.5 5.7	10 6	1.9 2.3
NAHKIO MIEHIA-MÄN		072	2.3	203.1	457 236	457 236	100.0 100.0	- -	- -	31 14	6.8 5.9	8 3	1.8 1.3
VATTOLA MIEHIA-MÄN		072	1.6	238.1	381 187	378 185	99.2 98.9	3 2	0.8 1.1	12 8	3.1 4.3	3 2	0.8 1.1
TUORILA MIEHIA-MÄN		063	2.2	147.7	325 161	323 160	99.4 99.4	2 1	0.6 0.6	24 9	7.4 5.6	8 3	2.5 1.9
KAUNIAINEN-GRÄNKULLA MIEHIA-MÄN	9	027	5.9	1054.1	6219 2935	3471 1614	55.8 55.0	2718 1307	43.7 44.5	1125 457	18.1 15.6	1543 836	24.8 28.5
TAAJAMA-ALUEET -TÄTORTSOMRADEN MIEHIA-MÄN		027	6192 2926	3452 1608	55.7 55.0	2710 1304	43.8 44.6	1123 457	18.1 15.6	1538 835	24.8 28.5
* KESKUSTA AJAMA (HKI) - CENTRALTÄTORT (HFORS) MIEHIA-MÄN		027	6192 2926	3452 1608	55.7 55.0	2710 1304	43.8 44.6	1123 457	18.1 15.6	1538 835	24.8 28.5

Alue — Område Sukuuoli — Køn	Ikä — Alder													
	0—4	5—9	10—14	15—19	20—24	25—29	30—34	35—39	40—44	45—49	50—54	55—59	60—64	65+
ESPOO-ESBO MIEHIA-MÄN	8626 4408	8910 4652	8120 4172	7502 3669	10050 4641	9509 4596	8111 3981	7156 3535	6638 3295	5429 2535	4309 1965	3939 1804	3506 1542	4804 1803
TAAJAMA-ALUEET -TÄTORTSOMRADEN MIEHIA-MÄN	8237 4208	8512 4441	7722 3970	7074 3446	9375 4339	9023 4369	7740 3794	6784 3351	6297 3124	5135 2393	4104 1872	3703 1694	3287 1439	4449 1666
* KESKUSTAAJAMA (HKI) - CENTRALTÄTORT (HFORS) MIEHIA-MÄN	6315 3251	6630 3463	5993 3069	5679 2751	7701 3561	7146 3467	6000 2920	5346 2635	5026 2448	4248 1974	3396 1547	3086 1390	2692 1192	3567 1301
KIVENLAHTI - STENSVIK MIEHIA-MÄN	1432 713	1321 693	1075 557	792 387	1098 481	1448 689	1289 646	958 485	815 446	515 227	430 195	365 179	354 140	462 187
KAUKLAHTI - KOKLAX MIEHIA-MÄN	255 128	251 116	313 154	291 136	288 143	224 117	199 97	208 102	205 95	154 77	117 58	121 61	123 51	192 79
* NIIPPERI - NIPERT MIEHIA-MÄN	114 54	164 98	203 110	202 112	146 79	97 49	144 66	176 82	156 86	124 67	89 34	65 37	56 24	93 39
NUPURILA - NUPURBOLE MIEHIA-MÄN	51 23	83 44	68 40	63 37	64 37	59 27	64 37	46 22	45 22	55 28	41 22	34 15	34 19	82 47
VANHAKARTANO - GAMMELGÄRD MIEHIA-MÄN	69 38	63 27	70 40	46 22	77 38	47 19	44 28	50 25	48 26	39 20	31 16	31 12	27 13	52 13
* MASALA - MASÄBY MIEHIA-MÄN	1 1	- -	- -	1 1	1 -	2 1	- -	- -	2 1	- -	- -	1 -	1 -	1 -
KARJAA-KÄRIS MIEHIA-MÄN	487 250	564 273	577 290	610 334	711 365	531 265	464 236	421 206	481 239	515 247	447 213	501 223	464 224	957 321
TAAJAMA-ALUEET -TÄTORTSOMRADEN MIEHIA-MÄN	391 200	404 197	402 204	432 230	541 276	404 202	343 178	308 157	345 163	378 185	335 154	358 153	329 160	668 213
* KESKUSTAAJAMA (KÄRJÄÄ) - CENTRALTÄTORT (KÄRIS) MIEHIA-MÄN	357 182	366 177	358 177	374 192	490 243	365 183	310 157	283 145	311 146	319 156	290 135	303 130	280 131	556 174
* MUSTION ASEMA - SVÄRTÄ STATION MIEHIA-MÄN	20 9	25 11	23 13	39 23	37 23	27 13	22 14	17 9	27 14	43 18	32 14	34 14	28 15	66 24
MUSTION TEHDÄS - SVÄRTÄ BRUK MIEHIA-MÄN	14 9	13 9	21 14	19 15	14 10	12 6	11 7	8 3	7 3	16 11	13 5	21 9	21 14	46 15
KÄRKKILÄ MIEHIA-MÄN	551 288	655 350	742 379	811 421	896 505	536 300	488 255	441 223	608 299	586 269	495 211	536 258	473 202	792 301
TAAJAMA-ALUEET -TÄTORTSOMRADEN MIEHIA-MÄN	456 239	499 270	547 272	588 304	670 368	448 248	378 193	348 174	459 217	431 197	354 146	378 177	317 131	492 174
KESKUSTAAJAMA (KÄRKKILÄ) - CENT- RALTÄTORT MIEHIA-MÄN	368 194	379 205	413 201	405 199	523 289	342 184	313 157	254 129	345 156	317 150	246 94	254 124	200 83	306 98
AHMÖÖ MIEHIA-MÄN	23 11	41 18	52 29	57 32	39 21	25 12	28 15	34 17	30 16	43 15	37 19	38 17	29 14	61 27
NAHKIO MIEHIA-MÄN	23 11	30 19	30 13	60 32	48 27	39 26	13 8	23 12	31 18	34 15	25 13	32 13	26 12	43 17
VÄTTÖLÄ MIEHIA-MÄN	22 10	24 14	32 21	32 19	31 18	22 13	12 6	26 11	30 15	18 11	27 11	28 10	33 11	44 17
TUORILÄ MIEHIA-MÄN	20 13	25 14	20 8	34 22	29 13	20 13	12 7	11 5	23 12	19 6	19 9	26 13	29 11	38 15
KÄUNIÄINEN-GRÄNKULLÄ MIEHIA-MÄN	617 319	685 368	580 263	423 199	476 214	541 235	587 277	526 258	415 211	358 178	249 119	214 89	198 79	350 126
TAAJAMA-ALUEET -TÄTORTSOMRADEN MIEHIA-MÄN	617 319	684 367	577 261	423 199	474 214	537 233	587 277	525 258	412 210	356 178	245 118	214 89	196 77	345 126
* KESKUSTAAJAMA (HKI) - CENTRALTÄTORT (HFORS) MIEHIA-MÄN	617 319	684 367	577 261	423 199	474 214	537 233	587 277	525 258	412 210	356 178	245 118	214 89	196 77	345 126

1. (Jatk. — Forts. — Cont.)

Alue — Område Sukuolu — K6n	Tajun-sate T6t6rsgred	Ehk6l6n- rakene N6ringsstruktur	Maapinta-ala Landareal km ²	Asukkaita maakm ² :ll6 Inv6nare per km ² land	Koko v6est6 Hela bef6lknigen	P66kieli — Huvudspr6k				Koulusivistys — Skolbildning			
						Suomi Finska	%	Ruotsi Svenska	%	Keskikoulu- kursi Mellanskolekurs	%	Ylioppilas- tutkinto Studentexamen	%
ARTJARVI-ARTSJO MIEHIA-M6N	0	612	180.7	13.7	2468 1202	2460 1198	99.7 99.7	7 3	0.3 0.2	131 54	5.3 4.5	48 22	1.9 1.8
ASKOLA MIEHIA-M6N	2	432	209.4	17.2	3601 1762	3585 1756	99.6 99.7	15 5	0.4 0.3	240 111	6.7 6.3	109 40	3.0 2.3
TAAJAMA-ALUEET - T6TORISOMRADEN MIEHIA-M6N	134	7.6	135.9	1033 480	1030 480	99.7 100.0	3 -	0.3 -	76 35	7.4 7.3	47 20	4.5 4.2	
KIRKONKYL6 (ASKOLA) - KYRKEY MIEHIA-M6N	234	4.6	127.4	586 283	584 283	99.7 100.0	2 -	0.3 -	43 23	7.3 8.1	31 14	5.3 4.9	
MONNINKYL6 MIEHIA-M6N	144	3.0	149.0	447 197	446 197	99.8 100.0	1 -	0.2 -	33 12	7.4 6.1	16 6	3.6 3.0	
BROMARV MIEHIA-M6N	0	422	196.5	8.2	1612 822	186 96	11.5 11.7	1426 726	88.5 88.3	93 29	5.8 3.5	45 26	2.8 3.2
HELSINGIN MLK-HELSINGE MIEHIA-M6N	9	045	240.0	336.9	80856 39664	75061 36897	92.8 93.0	5618 2671	6.9 6.7	8913 3558	11.0 9.0	5190 2489	6.4 6.3
TAAJAMA-ALUEET - T6TORISOMRADEN MIEHIA-M6N	045	74798 36591	69749 34163	93.2 93.4	4885 2338	6.5 6.4	8410 3365	11.2 9.2	4951 2372	6.6 6.5	
* KESKUSTA AJAMA (HKI) - CENTRALT6TORI (HFORS) MIEHIA-M6N	035	49654 24144	46147 22471	92.9 93.1	3387 1610	6.8 6.7	6121 2447	12.3 10.1	3966 1917	8.0 7.9	
* KORSO-REKOLA - KORSO-R6CKHALS MIEHIA-M6N	045	13628 6770	13129 6532	96.3 96.5	478 227	3.5 3.4	1229 504	9.0 7.4	525 244	3.9 3.6	
* H6MEENKYL6-VAPAALA - TAV.BY-FRIH. MIEHIA-M6N	036	2986 1460	2734 1326	91.6 90.8	250 132	8.4 9.0	369 146	12.4 10.0	211 95	7.1 6.5	
KIVISTO MIEHIA-M6N	045	5.8	436.0	2507 1236	2373 1159	94.7 93.8	120 67	4.8 5.4	207 81	8.3 6.6	58 28	2.3 2.3	
ITA-HAKKILA - OSTRA H6XBOLE MIEHIA-M6N	054	8.3	259.4	2140 1099	1861 959	87.0 87.3	275 137	12.9 12.5	192 71	9.0 6.5	80 38	3.7 3.5	
* YL6STO - 6VITS6OLE MIEHIA-M6N	044	1020 499	893 437	87.5 87.6	124 61	12.2 12.2	90 41	8.8 8.2	32 13	3.1 2.6	
SEUTULA - S66SKOG MIEHIA-M6N	035	4.4	210.3	923 406	825 374	89.4 92.1	98 32	10.6 7.9	64 23	6.9 5.7	25 9	2.7 2.2	
RIIPILA - RIPURY MIEHIA-M6N	044	4.8	138.1	656 323	635 315	96.8 97.5	21 8	3.2 2.5	40 12	6.1 3.7	9 4	1.4 1.2	
ASKISTO - ASKIS MIEHIA-M6N	054	1.0	652.0	652 318	599 290	91.9 91.2	53 28	8.1 8.8	52 20	8.0 6.3	19 10	2.9 3.1	
VOUTILA-VIINIKKALA - BRUTUBY-VINICKBY MIEHIA-M6N	035	3.8	110.4	414 216	340 183	82.1 84.7	74 33	17.9 15.3	30 13	7.2 6.0	21 11	5.1 5.1	
* KESKUSTA AJAMA (KERAVA) - CENTRALT6TORI (KERVO) MIEHIA-M6N	054	184 103	184 103	100.0 100.0	- -	- -	13 7	7.1 6.8	4 3	2.2 2.9	
* ITASALMI - 6STERSUNDOM MIEHIA-M6N	055	25 13	20 10	80.0 76.9	5 3	20.0 23.1	2 -	8.0 -	1 -	4.0 -	
* NIIPPERI - NIPERT MIEHIA-M6N	081	9 4	9 4	100.0 100.0	- -	- -	1 -	11.1 -	- -	- -	
INKOO-INGA MIEHIA-M6N	1	323	342.8	10.1	3478 1698	506 239	14.5 14.1	2971 1458	85.4 85.9	291 117	8.4 6.9	122 58	3.5 3.4
TAAJAMA-ALUEET - T6TORISOMRADEN MIEHIA-M6N	035	510 237	65 35	12.7 14.8	445 202	87.3 85.2	47 16	9.2 6.8	26 11	5.1 4.6	

Alue — Område Sukuuoli — K6n	Ikä — Alder													
	0—4	5—9	10—14	15—19	20—24	25—29	30—34	35—39	40—44	45—49	50—54	55—59	60—64	65+
ARTJÄRVI—ARTSJO MIEHIA—MÄN	146 78	167 79	235 123	218 112	194 121	119 72	131 59	129 67	163 79	161 79	143 58	146 67	165 72	351 136
ASKOLA MIEHIA—MÄN	245 128	280 141	304 153	331 169	294 174	215 109	185 102	197 100	226 107	226 108	200 104	215 89	231 97	452 181
TAAJAMA—ALUEET —TÄTORTSOMRADEN MIEHIA—MÄN	78 35	82 37	104 56	95 42	73 40	75 35	63 35	70 35	57 25	58 25	55 30	52 17	56 23	115 45
KIRKONKYLÄ (ASKOLA) — KYRKBY MIEHIA—MÄN	48 21	39 17	63 36	51 22	50 29	34 16	34 20	44 24	26 10	35 17	36 20	28 9	34 14	64 28
MONNINKYLÄ MIEHIA—MÄN	30 14	43 20	41 20	44 20	23 11	41 19	29 15	26 11	31 15	23 8	19 10	24 8	22 9	51 17
BROMARV MIEHIA—MÄN	79 36	100 50	118 75	134 65	123 75	72 48	83 49	71 36	80 36	125 57	122 59	120 60	133 68	252 108
HELSINGIN MLK—HELSINGE MIEHIA—MÄN	8080 4166	7957 4118	6960 3557	6381 3141	8437 3945	8320 4187	7231 3649	6196 3127	5220 2698	4016 1977	3048 1389	2815 1246	2518 1074	3677 1390
TAAJAMA—ALUEET —TÄTORTSOMRADEN MIEHIA—MÄN	7499 3857	7300 3765	6418 3280	5840 2861	7833 3658	7786 3903	6766 3407	5742 2895	4864 2495	3697 1813	2794 1270	2599 1153	2305 963	3355 1271
* KESKUSTAAJAMA (HKI) — CENTRALTÄTORT (HFORS) MIEHIA—MÄN	5259 2731	4917 2555	4116 2086	3617 1762	5274 2391	5632 2781	4825 2412	3971 2005	3197 1624	2323 1131	1749 788	1560 663	1329 540	1885 675
* KORSO—REKOLA — KORSO—RÄCKHALS MIEHIA—MÄN	1224 615	1291 655	1193 625	1189 581	1410 701	1232 656	1095 582	898 460	840 433	698 351	569 244	585 275	574 254	830 338
* HÄMEENKYLÄ—VAPAALA — TAV.BY—FRIH MIEHIA—MÄN	288 154	251 139	255 132	204 90	338 151	317 159	245 122	231 114	189 106	154 67	105 59	114 48	118 47	177 72
KIVISTO MIEHIA—MÄN	219 113	255 123	299 154	242 116	225 111	172 77	207 99	214 112	202 109	142 74	95 45	71 36	70 25	94 42
ITÄ—HAKKILA — ÖSTRA HÄXBOLE MIEHIA—MÄN	161 85	219 121	190 99	207 112	217 117	146 78	130 67	161 77	143 77	144 72	106 47	113 55	84 35	119 57
* YLÄSTÖ — ÖVITSBOLE MIEHIA—MÄN	83 37	74 37	110 54	114 62	90 43	71 40	53 23	81 38	75 38	66 32	53 28	68 34	34 17	48 16
SEUTULA — SJÖSKOG MIEHIA—MÄN	95 35	91 43	85 40	78 46	77 35	65 31	75 33	53 24	63 35	44 18	31 13	26 10	25 11	115 32
RIIPILÄ — RIPUBY MIEHIA—MÄN	56 29	77 37	66 31	60 33	58 27	56 25	49 27	48 23	53 26	36 20	25 12	16 8	24 10	32 15
ASKISTO — ASKIS MIEHIA—MÄN	60 31	61 23	42 21	66 24	87 48	52 30	46 24	42 19	44 19	52 30	26 14	26 11	25 14	23 10
VOUTILA—VIINIKKALA — BRUTUBY—VINICKBY MIEHIA—MÄN	38 19	36 19	40 23	40 21	37 22	24 13	31 15	29 16	31 12	24 11	27 17	15 10	20 10	22 8
* KESKUSTAAJAMA (KERAVA) — CENTRALTÄTORT (KERVO) MIEHIA—MÄN	14 6	23 11	19 13	20 13	17 11	17 12	9 2	11 6	20 13	13 6	6 2	4 2	2 —	9 6
* ITÄSALMI — ÖSTERSUNDOM MIEHIA—MÄN	1 1	3 1	3 2	3 1	2 1	— —	— —	2 1	7 3	1 1	1 1	1 1	— —	1 —
* NIIPPERI — NIPERT MIEHIA—MÄN	1 1	2 1	— —	— —	1 —	2 1	1 1	1 —	— —	— —	1 —	— —	— —	— —
INKOO—INGÄ MIEHIA—MÄN	209 104	261 125	219 121	278 155	273 159	209 104	183 95	163 78	242 125	218 112	185 84	210 89	233 106	595 241
TAAJAMA—ALUEET —TÄTORTSOMRADEN MIEHIA—MÄN	34 18	36 13	24 11	44 29	45 19	33 17	25 12	31 14	48 20	30 15	44 21	27 14	21 8	68 26

1. (Jatk. — Forts. — Cont.)

Alue — Område Sukuuoli — Køn	Tajama-aste Täcktalsgrad	Elinkeino- rakenna- Näringsstruktur	Maapinta-ala Landareal km ²	Asukkaita maakm ² :lla Invånare per km ² land	Koko väestö Hela befolkningen	Pääkieli — Huvudspråk				Koulusivistys — Skolbildning			
						Suomi Finska	%	Ruotsi Svenska	%	Keskikoulu- kursi Mellanskolekurs	%	Ylioppilas- tutkinto Studentexamen	%
KIRKONKYLÄ (INKUO) — KYRKBY (INGA) MIEHIA-MÄN	036		2.5	184.8	462 213	61 33	13.2 15.5	401 180	86.8 84.5	43 15	9.3 7.0	25 11	5.4 5.2
* MUSTIUN ASEMA — SVARTA STATION MIEHIA-MÄN	054		48 24	4 2	8.3 8.3	44 22	91.7 91.7	4 1	8.3 4.2	1 -	2.1 -
KARJALOHJA — KARISLOJO MIEHIA-MÄN	0422		121.9	12.9	1575 757	1558 753	98.9 99.5	16 4	1.0 0.5	125 53	7.9 7.0	37 17	2.3 2.2
KIRKKONUMMI — KYRKSLÄTT MIEHIA-MÄN	5134		361.0	31.9	11500 5874	6970 3602	60.6 61.3	4509 2260	39.2 38.5	1071 436	9.3 7.4	600 318	5.2 5.4
TAAJAMA — ALUEET — TÄRTORTSOMRADEN MIEHIA-MÄN	045		6748 3416	4620 2365	68.5 69.2	2113 1043	31.3 30.5	673 262	10.0 7.7	383 205	5.7 6.0
KIRKONKYLÄ (KIRKKONUMMI) — KYRKBY (KYRKSLÄTT) MIEHIA-MÄN	054		10.7	223.3	2378 1205	1333 694	56.1 57.6	1041 511	43.8 42.4	259 104	10.9 8.6	127 63	5.3 5.2
UPINNIEMI — ÖBBNÄS MIEHIA-MÄN	009		1.0	1125.2	1159 604	1148 601	99.1 99.5	9 2	0.8 0.3	84 27	7.2 4.5	97 62	8.4 10.3
* MASALA — MASABY MIEHIA-MÄN	035		839 423	421 207	50.2 48.9	417 215	49.7 50.8	98 40	11.7 9.5	44 24	5.2 5.7
KANTVIK MIEHIA-MÄN	081		1.6	443.5	714 363	634 323	88.8 89.0	80 40	11.2 11.0	70 26	9.8 7.2	38 18	5.3 5.0
* VEIKKOLA MIEHIA-MÄN	036		675 339	621 311	92.0 91.7	50 25	7.4 7.4	67 29	9.9 8.6	28 16	4.1 4.7
HAAPAJARVI MIEHIA-MÄN	234		7.1	93.1	657 326	253 123	38.5 37.7	400 200	60.9 61.3	43 13	6.5 4.0	16 6	2.4 1.8
JORVAS MIEHIA-MÄN	036		1.3	260.8	326 156	210 106	64.4 67.9	116 50	35.6 32.1	52 23	16.0 14.7	33 16	10.1 10.3
LAPINJARVI — LAPPRÅSK MIEHIA-MÄN	2422		330.0	12.4	4099 2018	2565 1274	62.6 63.1	1528 741	37.3 36.7	208 89	5.1 4.4	112 48	2.7 2.4
TAAJAMA — ALUEET — TÄRTORTSOMRADEN MIEHIA-MÄN	234		5.8	171.1	999 474	655 318	65.6 67.1	344 156	34.4 32.9	58 19	5.8 4.0	50 21	5.0 4.4
KAPELLBY MIEHIA-MÄN	275		2.2	221.7	490 224	194 90	39.6 40.2	296 134	60.4 59.8	41 11	8.4 4.9	28 14	5.7 6.3
PORLAMMI MIEHIA-MÄN	233		1.7	163.1	274 136	271 135	98.9 99.3	3 1	1.1 0.7	9 3	3.3 2.2	18 5	6.6 3.7
PUKARO — POCKAR MIEHIA-MÄN	225		2.0	120.5	235 114	190 93	80.9 81.6	45 21	19.1 18.4	8 5	3.4 4.4	4 2	1.7 1.8
LILJENDAL MIEHIA-MÄN	2522		116.1	12.5	1450 692	164 64	11.3 9.2	1286 628	88.7 90.8	80 33	5.5 4.8	20 9	1.4 1.3
TAAJAMA — ALUEET — TÄRTORTSOMRADEN MIEHIA-MÄN	333		5.1	72.3	370 177	44 18	11.9 10.2	326 159	88.1 89.8	33 12	8.9 6.8	6 3	1.6 1.7
KIRKONKYLÄ (LILJENDAL) — KYRKBY MIEHIA-MÄN	333		5.1	72.3	370 177	44 18	11.9 10.2	326 159	88.1 89.8	33 12	8.9 6.8	6 3	1.6 1.7
LOHJAN MLK — LOJO LK MIEHIA-MÄN	6153		264.9	49.5	13118 6529	11645 5794	88.8 88.7	1461 732	11.1 11.2	1096 447	8.4 6.8	527 244	4.0 3.7
TAAJAMA — ALUEET — TÄRTORTSOMRADEN MIEHIA-MÄN	063		8439 4179	7221 3575	85.6 85.5	1208 601	14.3 14.4	788 314	9.3 7.5	380 179	4.5 4.3
* VIRKKALA — VIRKBY MIEHIA-MÄN	063		5024 2473	3856 1887	76.8 76.3	1159 583	23.1 23.6	477 185	9.5 7.5	270 129	5.4 5.2
* ASEMANSEUTU (LOHJAN MLK) — STA- TIONSSAMHÄLLE (LOJO LK) MIEHIA-MÄN	054		2163 1095	2131 1081	98.5 98.7	31 14	1.4 1.3	202 86	9.3 7.9	68 31	3.1 2.8

Alue — Område Sukuuoli — Køn	Ikä — Alder													
	0—4	5—9	10—14	15—19	20—24	25—29	30—34	35—39	40—44	45—49	50—54	55—59	60—64	65+
KIRKONKYLÄ (INKOO) — KYRKBY (INGA) MIEHIX-MÄN	33 17	35 13	22 9	37 24	39 16	33 17	25 12	29 13	43 19	24 11	36 17	24 13	21 8	61 24
* MUSTION ASEMA — SVARTA STATION MIEHIX-MÄN	1 1	1 —	2 2	7 5	6 3	— —	— —	2 1	5 1	6 4	8 4	3 1	— —	7 2
KARJALOHJA-KARISLOJO MIEHIX-MÄN	64 27	90 39	144 84	153 78	120 78	45 20	49 22	96 45	100 45	98 45	96 42	110 54	128 60	282 118
KIRKKONUMMI-KYRKSLÄTT MIEHIX-MÄN	1043 534	1203 619	1071 562	924 482	1072 570	936 469	905 477	892 480	774 415	665 367	448 207	439 216	425 196	703 280
TAAJAMA-ALUEET — TÄTORISOMRADEN MIEHIX-MÄN	661 330	743 399	659 340	520 263	652 326	616 312	568 288	538 298	448 234	363 199	238 114	213 101	197 87	332 125
KIRKONKYLÄ (KIRKKONUMMI) — KYRKBY (KYRKSLÄTT) MIEHIX-MÄN	249 123	243 133	237 115	167 96	275 136	223 113	202 101	187 106	141 72	128 74	81 42	63 24	69 29	113 41
UPINNIEMI — OBBNÄS MIEHIX-MÄN	156 85	154 77	116 58	76 39	100 47	152 81	147 72	106 58	75 49	37 22	14 5	14 8	9 3	3 —
* MASALA — MASABY MIEHIX-MÄN	61 26	91 51	92 53	89 47	58 29	53 25	45 23	73 40	61 30	46 24	44 19	30 17	27 11	69 28
KANTVIK MIEHIX-MÄN	60 26	84 46	74 39	66 27	62 34	62 32	72 38	67 36	56 29	35 15	30 17	19 12	23 11	4 1
* VEIKKOLA MIEHIX-MÄN	59 31	60 36	56 29	48 21	72 39	48 21	39 22	39 22	53 25	43 23	36 15	37 16	32 16	53 23
HAAPAJÄRVI MIEHIX-MÄN	46 26	71 40	51 26	43 23	51 23	52 26	41 21	41 24	50 23	42 25	24 12	41 17	32 16	72 24
JORVAS MIEHIX-MÄN	30 13	40 16	33 20	31 10	34 18	26 14	22 11	25 12	12 6	32 16	9 4	9 7	5 1	18 8
LAPINJÄRVI-LAPPTRÄSK MIEHIX-MÄN	236 112	276 156	315 163	340 195	306 185	200 116	223 123	233 113	231 128	277 130	255 115	303 134	271 115	633 233
TAAJAMA-ALUEET — TÄTORISOMRADEN MIEHIX-MÄN	66 31	87 43	71 35	75 36	78 47	74 37	68 37	54 24	54 27	60 27	62 33	58 24	63 28	129 45
KAPELLBY MIEHIX-MÄN	31 17	41 21	28 12	46 22	31 19	29 14	36 19	26 10	29 16	31 14	26 14	33 11	35 15	68 20
PORLAMMI MIEHIX-MÄN	21 11	25 13	24 13	20 10	23 10	24 12	16 10	22 11	12 6	14 6	20 11	14 7	12 5	27 11
PUKARO — PÖCKAR MIEHIX-MÄN	14 3	21 9	19 10	9 4	24 18	21 11	16 8	6 3	13 5	15 7	16 8	11 6	16 8	34 14
LILJENDAL MIEHIX-MÄN	69 35	78 35	96 52	120 67	107 62	66 42	52 26	82 43	98 56	109 49	107 46	121 55	103 49	242 75
TAAJAMA-ALUEET — TÄTORISOMRADEN MIEHIX-MÄN	13 7	14 6	29 21	27 12	28 19	14 11	8 4	20 10	23 11	30 16	25 13	35 17	23 7	81 23
KIRKONKYLÄ (LILJENDAL) — KYRKBY MIEHIX-MÄN	13 7	14 6	29 21	27 12	28 19	14 11	8 4	20 10	23 11	30 16	25 13	35 17	23 7	81 23
LOHJAN MLK-LOJD LK MIEHIX-MÄN	1049 548	1153 595	1057 518	1157 636	1288 685	1003 538	861 464	817 423	769 383	703 351	676 285	742 337	666 302	1177 464
TAAJAMA-ALUEET — TÄTORISOMRADEN MIEHIX-MÄN	735 386	768 403	639 323	677 367	860 444	723 390	583 308	515 270	481 226	433 212	456 188	478 223	406 187	685 252
* VIRKKALA — VIRKBY MIEHIX-MÄN	405 213	436 227	358 170	420 218	516 278	416 227	350 191	296 151	262 126	286 135	279 109	321 159	255 119	424 150
* ASEMANSEUTU (LOHJAN MLK) — STA- TIONSSAMHALLE (LOJO LK) MIEHIX-MÄN	203 108	212 104	183 101	173 101	242 119	183 102	147 72	146 81	138 63	98 56	116 50	96 38	99 45	127 55

1. (Jatk. — Forts. — Cont.)

Alue — Område Sukupuoli — Kön	Tajama- se Tajortgrad	Elinkäi- rakene Näringsstruktur	Maapinta-ala Landareal km ²	Asukkaita maakm ² :llä Invånare per km ² land	Koko väestö Hela befolkningen	Pääkieli — Huvudspråk				Koulusivistys — Skolbildning			
						Suomi Finska	%	Ruotsi Svenska	%	Keskikoulu- kursi Mellanskolekurs	%	Ylioppilas- tutkinto Studentexamen	%
* HIITTI-ROUTIO MIEHIA-MÄN	054	1243 607	1225 603	98.6 99.3	18 4	1.4 0.7	109 43	8.8 7.1	42 19	3.4 3.1	
* KESKUSTAAJAMA (LOHJA) - CENTRALTÄRT (LOJO) MIEHIA-MÄN	072	9 4	9 4	100.0 100.0	- -	- -	- -	- -	- -	- -	
MYRSKYLA-MÖRSKOM MIEHIA-MÄN	2 422	202.1	12.1	2455 1193	2131 1034	86.8 86.7	324 159	13.2 13.3	130 56	5.3 4.7	48 16	2.0 1.3	
TAAJAMA-ALUEET -TÄRTSOMRADEN MIEHIA-MÄN	134	3.5	177.8	624 286	612 282	98.1 98.6	12 4	1.9 1.4	40 16	6.4 5.6	18 4	2.9 1.4	
KIRKONKYLÄ (MYRSKYLA) - KYRKBY (MÖRSKOM) MIEHIA-MÄN	134	3.5	177.8	624 286	612 282	98.1 98.6	12 4	1.9 1.4	40 16	6.4 5.6	18 4	2.9 1.4	
MÄNTSÄLÄ MIEHIA-MÄN	3 323	575.7	17.5	10047 4861	10012 4849	99.7 99.8	29 9	0.3 0.2	648 248	6.4 5.1	350 123	3.5 2.5	
TAAJAMA-ALUEET -TÄRTSOMRADEN MIEHIA-MÄN	035	3276 1514	3265 1511	99.7 99.8	9 2	0.3 0.1	289 120	8.8 7.9	180 67	5.5 4.4	
KIRKONKYLÄ (MÄNTSÄLÄ) - KYRKBY MIEHIA-MÄN	036	5.8	345.7	1988 914	1982 913	99.7 99.9	6 1	0.3 0.1	197 75	9.9 8.2	133 53	6.7 5.8	
HIRVIHAARA MIEHIA-MÄN	143	5.2	72.0	373 183	373 183	100.0 100.0	- -	- -	22 9	5.9 4.9	11 5	2.9 2.7	
SÄLINKÄÄ MIEHIA-MÄN	234	3.6	92.5	334 154	334 154	100.0 100.0	- -	- -	22 13	6.6 8.4	16 4	4.8 2.6	
* KELLOKOSKI MIEHIA-MÄN	027	268 110	265 109	98.9 99.1	2 1	0.7 0.9	26 11	9.7 10.0	9 2	3.4 1.8	
OHKOLA MIEHIA-MÄN	144	2.3	102.7	231 113	229 112	99.1 99.1	1 -	0.4 -	15 9	6.5 8.0	9 2	3.9 1.8	
* HAARAJOKI MIEHIA-MÄN	135	82 40	82 40	100.0 100.0	- -	- -	7 3	8.5 7.5	2 1	2.4 2.5	
NUMMI MIEHIA-MÄN	2 422	196.4	15.8	3108 1498	3093 1493	99.5 99.7	6 1	0.2 0.1	243 118	7.8 7.9	119 50	3.8 3.3	
TAAJAMA-ALUEET -TÄRTSOMRADEN MIEHIA-MÄN	135	6.4	136.4	866 397	864 396	99.8 99.7	1 1	0.1 0.3	79 38	9.1 9.6	45 19	5.2 4.8	
KIRKONKYLÄ (NUMMI) - KYRKBY MIEHIA-MÄN	126	2.9	178.2	508 229	507 228	99.8 99.6	1 1	0.2 0.4	52 26	10.2 11.4	31 12	6.1 5.2	
SAUKKOLA MIEHIA-MÄN	143	3.5	102.3	358 168	357 168	99.7 100.0	- -	- -	27 12	7.5 7.1	14 7	3.9 4.2	
NURMIJÄRVI MIEHIA-MÄN	5 134	361.6	46.7	16899 8300	16764 8232	99.2 99.2	110 55	0.7 0.7	1399 563	8.3 6.8	688 312	4.1 3.8	
TAAJAMA-ALUEET -TÄRTSOMRADEN MIEHIA-MÄN	045	9691 4709	9601 4670	99.1 99.2	81 36	0.8 0.8	892 344	9.2 7.3	487 221	5.0 4.7	
KLAUKKALA MIEHIA-MÄN	044	7.5	356.1	2671 1318	2647 1307	99.1 99.2	24 11	0.9 0.8	215 86	8.0 6.5	109 55	4.1 4.2	
RAJAMÄKI MIEHIA-MÄN	054	7.3	339.6	2462 1186	2441 1180	99.1 99.5	13 4	0.5 0.3	251 92	10.2 7.8	134 63	5.4 5.3	
KIRKONKYLÄ (NURMIJÄRVI) - KYRKBY MIEHIA-MÄN	036	6.5	345.5	2246 1072	2227 1059	98.9 98.8	24 13	1.1 1.2	264 89	11.8 8.3	178 79	7.9 7.4	
PERTTULA MIEHIA-MÄN	135	5.9	125.4	740 367	727 361	98.2 98.4	13 6	1.8 1.6	55 27	7.4 7.4	20 7	2.7 1.9	

Alue — Område Sukuuoli — Kōn	Ikä — Alder													
	0—4	5—9	10—14	15—19	20—24	25—29	30—34	35—39	40—44	45—49	50—54	55—59	60—64	65+
* HIITTI—ROUTIO MIEHIA-MÄN	127 65	120 72	96 51	81 47	102 47	124 61	86 45	72 38	78 35	49 21	61 29	61 26	52 23	134 47
* KESKUSTA AJAMA (LOHJA) — CENTRALTÄTORI (LOJO) MIEHIA-MÄN	- -	- -	2 1	3 1	- -	- -	- -	1 -	3 2	- -	- -	- -	- -	- -
MYRSKYLÄ—MORSKOM MIEHIA-MÄN	139 67	173 99	210 94	221 114	194 113	129 65	143 76	133 71	141 65	163 81	150 62	156 71	172 82	331 133
TAAJAMA—ALUEET —TÄTORISOMRÄDEN MIEHIA-MÄN	51 24	40 21	48 18	45 24	54 26	38 18	49 27	29 16	30 13	47 23	33 13	37 17	39 14	84 32
KIRKONKYLÄ (MYRSKYLÄ) — KYRKBY (MORSKOM) MIEHIA-MÄN	51 24	40 21	48 18	45 24	54 26	38 18	49 27	29 16	30 13	47 23	33 13	37 17	39 14	84 32
MÄNTSÄLÄ MIEHIA-MÄN	634 313	789 404	899 472	905 475	904 476	577 297	592 283	592 317	602 320	627 281	560 235	595 283	617 274	1154 431
TAAJAMA—ALUEET —TÄTORISOMRÄDEN MIEHIA-MÄN	236 112	282 137	301 151	284 151	312 145	251 119	245 111	211 111	208 101	179 76	151 66	181 79	163 66	272 89
KIRKONKYLÄ (MÄNTSÄLÄ) — KYRKBY MIEHIA-MÄN	150 71	185 99	171 85	181 88	207 93	168 77	154 69	134 68	112 55	112 51	83 33	99 40	89 35	143 50
HIRVIHAARA MIEHIA-MÄN	18 11	17 4	35 16	27 16	37 25	23 15	24 13	20 11	26 8	20 8	28 12	31 19	25 9	42 16
SÄLINKÄÄ MIEHIA-MÄN	28 8	35 13	29 19	34 20	26 10	20 9	20 11	23 14	19 13	18 4	8 4	23 11	18 8	33 10
* KELLOKOSKI MIEHIA-MÄN	20 13	26 11	26 8	16 11	26 9	19 7	29 10	21 9	27 12	11 6	15 7	6 -	13 5	13 2
OHKOLA MIEHIA-MÄN	15 7	13 8	25 15	20 13	13 6	14 9	12 6	9 6	18 8	12 5	12 8	16 5	15 7	37 10
* HAARAJOKI MIEHIA-MÄN	5 2	6 2	15 8	6 3	3 2	7 2	6 2	4 3	6 5	6 2	5 2	6 4	3 2	4 1
NUMMI MIEHIA-MÄN	184 89	198 99	259 132	290 149	269 150	151 84	132 67	165 85	200 102	184 78	191 84	220 95	210 94	455 190
TAAJAMA—ALUEET —TÄTORISOMRÄDEN MIEHIA-MÄN	63 25	56 26	83 44	78 43	67 34	57 31	39 16	57 25	56 33	52 21	36 12	49 24	51 20	122 43
KIRKONKYLÄ (NUMMI) — KYRKBY MIEHIA-MÄN	30 14	30 16	50 26	47 26	34 17	30 15	23 10	35 17	35 21	25 9	22 7	30 14	29 8	88 29
SAUKKOLA MIEHIA-MÄN	33 11	26 10	33 18	31 17	33 17	27 16	16 6	22 8	21 12	27 12	14 5	19 10	22 12	34 14
NURMIJÄRVI MIEHIA-MÄN	1358 701	1565 771	1476 769	1543 786	1634 857	1298 651	1239 621	1014 533	993 511	956 444	783 323	858 392	828 377	1354 564
TAAJAMA—ALUEET —TÄTORISOMRÄDEN MIEHIA-MÄN	817 436	926 449	860 452	850 414	954 507	786 387	722 356	619 326	544 285	530 244	426 167	452 199	429 189	776 298
KLAUKKALA MIEHIA-MÄN	236 124	279 133	273 137	250 132	227 107	239 123	207 93	202 117	185 107	149 68	103 42	96 45	92 37	133 53
RÄJÄMÄKI MIEHIA-MÄN	194 100	194 85	201 109	223 109	272 156	182 86	162 86	118 56	134 63	146 68	131 44	144 65	140 66	221 93
KIRKONKYLÄ (NURMIJÄRVI) — KYRKBY MIEHIA-MÄN	204 113	215 115	187 110	178 72	212 110	213 105	179 86	162 78	110 51	121 54	78 32	89 39	78 33	220 74
PERTTULA MIEHIA-MÄN	61 30	88 48	51 22	59 33	68 40	45 21	67 29	60 37	49 28	36 18	28 13	41 17	28 9	59 22

1. (Jatk. — Forts. — Cont.)

Alue — Område Sukupuoli — Køn	Tajama- teoreettinen Tajama- teoreettinen	Elinkeino- rakennus- rakennus-	Maapinta-ala Landareal km ²	Asukkaita maskm ² :lla Invånare per km ² land	Koko väestö Hela befolkningen	Pääkieli — Huvudspråk				Koulusivistys — Skolbildning			
						Suomi Finska		Ruotsi Svenska		Keskikoulu- kurssi Mellanskolekurs		Ylioppilas- tutkinto Studentexamen	
						%	%	%	%	%	%	%	%
RÖYKKÄ MIEHIA-MÄN		045	6.3	84.6	529 258	523 256	98.9 99.2	6 2	1.1 0.8	42 21	7.9 8.1	18 8	3.4 3.1
KORPI MIEHIA-MÄN		323	8.0	46.3	370 187	370 187	100.0 100.0	- -	- -	28 15	7.6 8.0	9 4	2.4 2.1
NUKARI MIEHIA-MÄN		125	1.5	161.3	242 122	242 122	100.0 100.0	- -	- -	13 5	5.4 4.1	7 1	2.9 0.8
NUMMENPÄÄ MIEHIA-MÄN		323	3.0	72.7	218 100	216 99	99.1 99.0	1 -	0.5 -	17 6	7.8 6.0	11 4	5.0 4.0
* HIEIÄMÄKI-NIEMELÄ MIEHIA-MÄN		063	213 99	213 99	100.0 100.0	- -	- -	7 3	3.3 3.0	1 -	0.5 -
ORIMATTILA MIEHIA-MÄN	4	342	611.9	21.0	12844 6133	12817 6121	99.8 99.8	24 10	0.2 0.2	923 328	7.2 5.3	420 175	3.3 2.9
TAAJAMA-ALUEET -TÄTORTSOMRÄDEN MIEHIA-MÄN		053	16.5	321.6	5307 2429	5285 2419	99.6 99.6	20 9	0.4 0.4	437 147	8.2 6.1	206 92	3.9 3.8
KIRKONKYLÄ (ORIMATTILA) - KYRKBY MIEHIA-MÄN		053	11.5	417.3	4799 2181	4778 2171	99.6 99.5	20 9	0.4 0.4	405 136	8.4 6.2	197 88	4.1 4.0
KUIVANTO MIEHIA-MÄN		134	2.3	130.7	294 145	294 145	100.0 100.0	- -	- -	17 5	5.8 3.4	4 3	1.4 2.1
HEINÄMAA MIEHIA-MÄN		333	2.8	77.8	214 103	213 103	99.5 100.0	- -	- -	15 6	7.0 5.8	5 1	2.3 1.0
PERNAJA-PERNA MIEHIA-MÄN	2	333	406.3	10.7	4360 2101	1013 484	23.2 23.0	3340 1615	76.6 76.9	229 106	5.3 5.0	86 37	2.0 1.8
TAAJAMA-ALUEET -TÄTORTSOMRÄDEN MIEHIA-MÄN		053	1209 572	373 186	30.9 32.5	833 385	68.9 67.3	66 29	5.5 5.1	22 10	1.8 1.7
KOSKENKYLÄ - FÖRSBY MIEHIA-MÄN		162	5.4	79.1	427 209	173 89	40.5 42.6	254 120	59.5 57.4	32 16	7.5 7.7	6 2	1.4 1.0
KIRKONKYLÄ (PERNAJA) - KYRKBY (PERNA) MIEHIA-MÄN		116	3.5	105.1	371 162	48 16	12.9 9.9	320 145	86.3 89.5	17 6	4.6 3.7	12 6	3.2 3.7
ISNÄS MIEHIA-MÄN		072	2.2	164.5	362 174	138 72	38.1 41.4	224 102	61.9 58.6	16 6	4.4 3.4	4 2	1.1 1.1
* KESKUSTA AJAMA (LOVIISA) - CENTRALTÄTORT (LOVISA) MIEHIA-MÄN		143	49 27	14 9	28.6 33.3	35 18	71.4 66.7	1 1	2.0 3.7	- -	- -
POHJA-POJJO MIEHIA-MÄN	6	162	224.8	27.0	6075 2986	3219 1616	53.0 54.1	2848 1366	46.9 45.7	425 180	7.0 6.0	171 83	2.8 2.8
TAAJAMA-ALUEET -TÄTORTSOMRÄDEN MIEHIA-MÄN		062	4082 1978	2148 1082	52.6 54.7	1930 894	47.3 45.2	317 135	7.8 6.8	119 56	2.9 2.8
KIRKONKYLÄ (POHJA) - KYRKBY (POJJO) MIEHIA-MÄN		054	5.1	265.0	1346 624	628 304	46.7 48.7	716 319	53.2 51.1	110 50	8.2 8.0	33 17	2.5 2.7
* KESKUSTA AJAMA (KARJAA) - CENTRALTÄTORT (KARIS) MIEHIA-MÄN		072	1207 582	661 327	54.8 56.2	544 254	45.1 43.6	92 35	7.6 6.0	36 18	3.0 3.1
FISKARI - FISKARS MIEHIA-MÄN		071	2.4	359.2	862 432	528 275	61.3 63.7	334 157	38.7 36.3	60 28	7.0 6.5	33 16	3.8 3.7
AMINNEFORS MIEHIA-MÄN		081	1.9	345.6	667 340	331 176	49.6 51.8	336 164	50.4 48.2	55 22	8.2 6.5	17 5	2.5 1.5
PORNAINEN-BÖRGNÄS MIEHIA-MÄN	2	423	145.9	15.9	2322 1114	2307 1107	99.4 99.4	14 6	0.6 0.5	147 52	6.3 4.7	69 27	3.0 2.4

Alue — Område Sukuuoli — Køn	Ikä — Alder													
	0—4	5—9	10—14	15—19	20—24	25—29	30—34	35—39	40—44	45—49	50—54	55—59	60—64	65+
ROYKKA MIEHIA-MÄN	58 37	58 23	43 20	33 15	61 31	42 22	54 33	25 12	14 8	28 12	20 11	23 7	27 10	43 17
KORPI MIEHIA-MÄN	20 12	39 22	35 16	36 18	35 20	10 4	16 9	26 12	18 10	23 13	21 8	21 9	31 20	39 14
NUKARI MIEHIA-MÄN	15 10	17 9	24 16	28 13	26 14	21 9	13 8	8 6	13 7	11 3	17 6	11 4	14 8	24 9
NUMMENPÄÄ MIEHIA-MÄN	12 2	18 7	25 14	16 6	25 13	19 10	15 8	13 5	10 7	6 3	16 5	14 6	12 5	17 9
* HIETAMAKI-NIEMELÄ MIEHIA-MÄN	17 8	18 7	21 8	27 16	28 16	15 7	9 4	5 3	11 4	10 5	12 6	13 7	7 1	20 7
ORIMATTILA MIEHIA-MÄN	800 415	1008 533	1086 510	1268 652	1215 647	779 407	675 333	710 344	814 396	817 370	743 324	730 308	697 288	1502 606
TAAJAMA-ALUEET - TÄTORISOMRADEN MIEHIA-MÄN	397 217	444 221	413 198	497 250	596 278	383 191	323 158	294 135	313 139	281 112	290 123	268 111	248 97	560 199
KIRKONKYLÄ (ORIMATTILA) - KYRKBY MIEHIA-MÄN	365 199	403 203	379 179	447 216	556 262	357 175	291 141	258 117	289 126	255 102	259 109	233 94	218 83	489 175
KUIVANTO MIEHIA-MÄN	17 10	28 14	21 11	30 21	25 10	16 10	23 12	21 9	12 8	14 4	16 8	21 8	18 8	32 12
HEINAMAA MIEHIA-MÄN	15 8	13 4	13 8	20 13	15 6	10 6	9 5	15 9	12 5	12 6	15 6	14 9	12 6	39 12
PERNAJA-PERNA MIEHIA-MÄN	257 124	325 158	318 151	333 176	327 203	233 131	228 119	240 129	280 148	284 144	282 123	285 130	295 130	673 235
TAAJAMA-ALUEET - TÄTORISOMRADEN MIEHIA-MÄN	97 53	75 37	80 36	90 42	115 67	86 46	60 35	51 25	69 36	77 40	73 32	72 34	71 33	193 56
KOSKENKYLÄ - FORSBY MIEHIA-MÄN	29 19	32 17	34 14	26 8	39 24	32 18	18 11	21 13	31 15	30 16	20 8	26 12	26 14	63 20
KIRKONKYLÄ (PERNAJA) - KYRKBY (PERNA) MIEHIA-MÄN	23 11	18 11	23 12	21 14	24 11	21 13	16 8	19 7	14 9	26 13	25 12	15 8	23 9	103 24
ISNÄS MIEHIA-MÄN	42 20	25 9	15 6	32 14	45 28	30 13	26 16	8 4	22 11	17 8	21 9	30 14	22 10	27 12
* KESKUSTA AJAMA (LOVIISA) - CENT- RAL TÄTORI (LOVISA) MIEHIA-MÄN	3 3	- -	8 4	11 6	7 4	3 2	- -	3 1	2 1	4 3	7 3	1 -	- -	- -
POHJA-POJO MIEHIA-MÄN	383 187	444 222	450 242	551 287	490 289	346 190	322 169	350 170	388 207	445 210	368 153	404 188	387 185	747 287
TAAJAMA-ALUEET - TÄTORISOMRADEN MIEHIA-MÄN	285 142	292 139	309 162	379 197	320 171	273 150	233 122	233 113	272 146	290 138	240 101	252 108	243 119	461 170
KIRKONKYLÄ (POHJA) - KYRKBY (POJO) MIEHIA-MÄN	74 35	91 43	93 46	118 62	89 47	76 40	77 39	70 37	98 51	93 45	78 29	79 29	91 44	219 77
* KESKUSTA AJAMA (KARJAA) - CENTRAL TÄTORI (KARIS) MIEHIA-MÄN	91 43	100 47	92 46	119 66	114 57	87 49	66 36	53 22	80 38	94 45	83 36	72 35	57 26	99 36
FISKARI - FISKARS MIEHIA-MÄN	60 32	58 29	79 42	83 44	60 38	49 28	43 19	68 32	50 35	59 24	49 22	58 24	53 29	93 34
AMINNEFORS MIEHIA-MÄN	60 32	43 20	45 28	59 25	57 29	61 33	47 28	42 22	44 22	44 24	30 14	43 20	42 20	50 23
PORNAINEN-BORGNÄS MIEHIA-MÄN	147 71	179 91	205 105	204 103	191 99	140 77	124 62	137 71	118 61	151 65	98 46	142 65	131 53	355 145

1. (Jatk. — Forts. — Cont.)

Alue — Område Sukupuoli — Køn	Tajlunnaste Tjörnsgrad	Elinkeino- rakente Näringsstruktur	Maapinta-ala Landareal km ²	Asukkaita maakm ² :llä Invånare per km ² land	Koko väestö Hela befolkningen	Pääkieli — Huvudspråk				Koulusivistys — Skolbildning			
						Suomi Finska		Ruotsi Svenska		Keskikoulu- kursssi Mellanskolekurs		Ylioppilas- tutkinto Studentexamen	
							%		%		%		%
TAAJAMA-ALUEET -TÄTORTSOMRÅDEN MIEHIA-MÄN	225		6.8	88.4	603 285	600 282	99.5 98.9	2 2	0.3 0.7	47 16	7.8 5.6	32 15	5.3 5.3
KIRVESKOSKI MIEHIA-MÄN	215		4.0	82.3	325 150	325 150	100.0 100.0	- -	- -	28 9	8.6 6.0	19 9	5.8 6.0
LAUKKOSKI MIEHIA-MÄN	135		2.9	96.9	278 135	275 132	98.9 97.8	2 2	0.7 1.5	19 7	6.8 5.2	13 6	4.7 4.4
PORVOON MLK-BORGA LK MIEHIA-MÄN	3 143		628.2	24.9	15612 7842	7207 3675	46.2 46.9	8369 4154	53.6 53.0	1050 448	6.7 5.7	356 162	2.3 2.1
TAAJAMA-ALUEET -TÄTORTSOMRÅDEN MIEHIA-MÄN	053		5456 2732	2868 1444	52.6 52.9	2586 1286	47.4 47.1	404 184	7.4 6.7	116 50	2.1 1.8
* ESTBACKA-PEIPPOLA - PEPOTT MIEHIA-MÄN	063		1182 573	798 384	67.5 67.0	382 187	32.3 32.6	79 42	6.7 7.3	24 11	2.0 1.9
TOLKKINEN - TOLKIS MIEHIA-MÄN	063		5.2	225.6	1173 600	377 203	32.1 33.8	796 397	67.9 66.2	82 39	7.0 6.5	20 9	1.7 1.5
HAMARI - HAMMARS MIEHIA-MÄN	053		1.9	380.0	722 360	370 181	51.2 50.3	352 179	48.8 49.7	41 18	5.7 5.0	15 6	2.1 1.7
SUOMENKYLA - FIINNBY MIEHIA-MÄN	144		3.6	161.9	583 290	299 151	51.3 52.1	284 139	48.7 47.9	44 20	7.5 6.9	9 4	1.5 1.4
HINTHAARA - HINDHAR MIEHIA-MÄN	134		4.0	92.5	370 189	154 80	41.6 42.3	216 109	58.4 57.7	46 19	12.4 10.1	13 1	3.5 0.5
* TARKKINEN - TARKIS MIEHIA-MÄN	054		345 179	186 94	53.9 52.5	159 85	46.1 47.5	19 8	5.5 4.5	12 7	3.5 3.9
KERKKO - KERKO MIEHIA-MÄN	062		2.0	165.0	330 165	323 163	97.9 98.8	7 2	2.1 1.2	24 12	7.3 7.3	10 4	3.0 2.4
KRISTENAS-MORTNAS MIEHIA-MÄN	045		1.2	239.2	287 134	61 28	21.3 20.9	226 106	78.7 79.1	22 9	7.7 6.7	6 5	2.1 3.7
SKOLDVIK MIEHIA-MÄN	081		5	498.0	249 129	243 127	97.6 98.4	6 2	2.4 1.6	32 15	12.9 11.6	7 3	2.8 2.3
DRÅGSBY MIEHIA-MÄN	054		2.0	105.5	211 112	57 33	27.0 29.5	154 79	73.0 70.5	15 2	7.1 1.8	- -	- -
* KESKUSTAAJAMA (PORVOO) - CENTRALTÄTORT (BORGA) MIEHIA-MÄN	055		4 1	- -	- -	4 1	100.0 100.0	- -	- -	- -	- -
PUKKILA MIEHIA-MÄN	1 512		143.7	14.1	2022 953	2013 950	99.6 99.7	2 -	0.1 -	96 39	4.7 4.1	45 16	2.2 1.7
TAAJAMA-ALUEET -TÄTORTSOMRÅDEN MIEHIA-MÄN	135		2.7	142.3	377 173	376 173	99.7 100.0	1 -	0.3 -	23 6	6.1 3.5	11 3	2.9 1.7
KIRKONKYLA (PUKKILA) - KYRKBY MIEHIA-MÄN	135		2.7	142.3	377 173	376 173	99.7 100.0	1 -	0.3 -	23 6	6.1 3.5	11 3	2.9 1.7
PUSULA MIEHIA-MÄN	1 422		268.7	11.4	3053 1505	3050 1503	99.9 99.9	3 2	0.1 0.1	180 82	5.9 5.4	83 34	2.7 2.3
TAAJAMA-ALUEET -TÄTORTSOMRÅDEN MIEHIA-MÄN	125		3.3	129.7	428 210	428 210	100.0 100.0	- -	- -	40 17	9.3 8.1	23 9	5.4 4.3
PUSULAN KYLA MIEHIA-MÄN	125		3.3	129.7	428 210	428 210	100.0 100.0	- -	- -	40 17	9.3 8.1	23 9	5.4 4.3
RUOTSINPYHTÄÄ-STROMFORS MIEHIA-MÄN	1 342		284.3	12.7	3612 1804	2706 1334	74.9 73.9	904 468	25.0 25.9	235 103	6.5 5.7	79 27	2.2 1.5
TAAJAMA-ALUEET -TÄTORTSOMRÅDEN MIEHIA-MÄN	081		1.7	351.5	580 272	512 246	88.3 90.4	68 26	11.7 9.6	67 34	11.6 12.5	33 15	5.7 5.5

Alue — Område Sukuoli — Kön	Ikä — Ålder													
	0—4	5—9	10—14	15—19	20—24	25—29	30—34	35—39	40—44	45—49	50—54	55—59	60—64	65+
FAAJAMA—ALUEET —TATORISOMRADEN MIEHIA—MÄN	37 17	43 23	58 30	54 29	48 22	49 29	34 19	38 17	31 16	25 11	21 9	31 14	36 13	98 36
KIRVESKOSKI MIEHIA—MÄN	17 8	20 9	28 15	26 15	30 13	26 18	19 9	21 8	16 9	11 4	10 5	17 7	25 9	59 21
LAUKKOSKI MIEHIA—MÄN	20 9	23 14	30 15	28 14	18 9	23 11	15 10	17 9	15 7	14 7	11 4	14 7	11 4	39 15
PORVOON MLK—BORGÅ LK MIEHIA—MÄN	1103 550	1225 624	1284 698	1314 714	1371 761	1012 539	913 510	914 483	985 519	1009 509	801 385	938 425	920 403	1823 722
TAAJAMA—ALUEET —TATORISOMRADEN MIEHIA—MÄN	431 222	442 238	437 236	465 255	527 269	399 214	351 203	320 178	338 162	334 170	247 118	316 138	316 127	533 202
* ESTBACKA—PEIPPOLA — PEPOTT MIEHIA—MÄN	162 77	123 62	86 47	66 26	135 63	138 71	102 63	65 38	52 25	45 21	39 17	45 21	40 11	84 31
TOLKKINEN — TOLKIS MIEHIA—MÄN	74 35	61 37	81 46	118 66	126 64	71 42	58 35	54 28	80 39	88 47	60 34	88 34	87 36	127 57
HAMARI — HAMMARS MIEHIA—MÄN	44 23	51 32	63 32	59 30	49 29	51 28	28 19	39 19	48 24	52 24	33 16	49 23	62 29	94 32
SUOMENKYLÄ — FIINNBYS MIEHIA—MÄN	29 19	45 21	45 26	69 39	50 26	34 19	31 18	39 21	37 17	39 23	27 15	32 10	38 13	68 23
HINTHAARA — HINDHAR MIEHIA—MÄN	23 10	25 16	34 21	36 24	28 13	23 10	20 11	32 17	25 12	20 11	18 8	17 9	22 9	47 18
* TARKKINEN — TARKIS MIEHIA—MÄN	21 13	35 19	30 15	20 13	34 18	13 9	22 10	19 13	23 13	28 10	24 11	19 8	20 10	37 17
KERKKOD — KERKO MIEHIA—MÄN	20 10	22 9	32 16	40 24	44 29	17 10	16 11	14 7	23 8	24 12	18 8	23 10	16 6	21 5
KRISTENAS—MÖRTNAS MIEHIA—MÄN	16 9	21 11	22 10	22 12	24 12	14 6	19 10	12 9	21 9	17 9	19 8	18 10	19 8	43 11
SKÖLDVIK MIEHIA—MÄN	20 11	44 21	31 16	24 15	8 4	17 10	38 17	31 16	19 10	11 8	4 1	1 -	1 -	- -
DRÄGSBY MIEHIA—MÄN	22 15	15 10	12 7	10 6	29 11	21 9	17 9	15 10	10 5	10 5	4 -	23 12	11 5	12 8
* KESKUSTA AJAMA (PORVOO) — CENTRAL TATORISOMRADEN (BORGÅ) MIEHIA—MÄN	- -	- -	1 -	1 -	- -	- -	- -	- -	- -	- -	1 -	1 1	- -	- -
PUKKILA MIEHIA—MÄN	126 57	178 90	191 99	149 74	148 80	100 51	105 54	105 52	103 55	126 48	110 52	142 66	139 62	300 113
TAAJAMA—ALUEET —TATORISOMRADEN MIEHIA—MÄN	22 8	31 17	36 21	26 13	24 10	16 8	24 8	21 11	14 7	27 12	23 12	29 13	25 12	59 21
KIRKONKYLÄ (PUKKILA) — KYRKBY MIEHIA—MÄN	22 8	31 17	36 21	26 13	24 10	16 8	24 8	21 11	14 7	27 12	23 12	29 13	25 12	59 21
PUSULA MIEHIA—MÄN	152 77	236 107	234 122	252 145	238 155	145 72	165 83	158 92	211 120	184 82	193 88	203 91	184 83	498 188
TAAJAMA—ALUEET —TATORISOMRADEN MIEHIA—MÄN	26 10	37 18	30 20	30 14	30 21	25 10	32 18	23 13	27 12	18 10	24 8	33 15	28 13	65 28
PUSULAN KYLÄ MIEHIA—MÄN	26 10	37 18	30 20	30 14	30 21	25 10	32 18	23 13	27 12	18 10	24 8	33 15	28 13	65 28
RUOTSINPYHTÄÄ—STRÖMFORS MIEHIA—MÄN	205 106	243 115	314 163	347 180	288 172	178 100	171 84	231 119	261 147	286 143	205 105	184 87	221 103	478 180
TAAJAMA—ALUEET —TATORISOMRADEN MIEHIA—MÄN	39 17	53 23	51 29	51 21	50 30	45 25	47 21	45 25	42 24	43 17	28 13	14 4	26 8	46 15

1. (Jatk. — Forts. — Cont.)

Alue — Område Sukuuoli — KÖn	Tajuminen Tajominen	Elinkeino- rakente Näringsstruktur	Maapinta-ala Landareal km ²	Asukkaita maakm ² :llä Invånare per km ² land	Koko väestö Hela befolkningen	Pääkieli — Huvudspråk				Koulusivistys — Skolbildning			
						Suomi Finska	%	Ruotsi Svenska	%	Keskikoulu- kurssi Mellanskolekurs	%	Ylioppilas- tutkinto Studentexamen	%
STRÖMFORSIN TEHDAS - STRÖMFORS BRUK MIEHIA-MÄN	081		1.7	351.5	580 272	512 246	88.3 90.4	68 26	11.7 9.6	67 34	11.6 12.5	33 15	5.7 5.5
SAMMATTI MIEHIA-MÄN	0	423	72.3	14.5	1046 505	1043 503	99.7 99.6	2 1	0.2 0.2	85 30	8.1 5.9	31 12	3.0 2.4
SIPPO-SIBBU MIEHIA-MÄN	5	135	361.3	33.2	11989 5811	4837 2314	40.3 39.8	7149 3495	59.6 60.1	1195 478	10.0 8.2	482 213	4.0 3.7
TAAJAMA-ALUEET -TÄRTORSOMRADEN MIEHIA-MÄN	035		6076 2908	2782 1316	45.8 45.3	3292 1590	54.2 54.7	659 251	10.8 8.6	302 140	5.0 4.8
NIKKILÄ-KIRKONKYLÄ - NICKBY-KYRKBY MIEHIA-MÄN	018		8.5	255.9	2175 985	1025 469	47.1 47.6	1149 515	52.8 52.3	286 97	13.1 9.8	156 70	7.2 7.1
VÄSTERSKOG MIEHIA-MÄN	044		9.8	86.2	840 414	294 135	35.0 32.6	546 279	65.0 67.4	82 33	9.8 8.0	44 21	5.2 5.1
* TALMA - TALLMO MIEHIA-MÄN	044		678 334	566 285	83.5 85.3	112 49	16.5 14.7	50 20	7.4 6.0	19 10	2.8 3.0
SÖDERKULLA MIEHIA-MÄN	144		8.3	72.6	599 289	178 83	29.7 28.7	420 205	70.1 70.9	57 24	9.5 8.3	29 14	4.8 4.8
BOX MIEHIA-MÄN	234		7.8	58.2	451 227	51 31	11.3 13.7	400 196	88.7 86.3	40 16	8.9 7.0	6 2	1.3 0.9
* ITASALMI - ÖSTERSUNDOM MIEHIA-MÄN	134		346 181	154 73	44.5 40.3	192 108	55.5 59.7	40 18	11.6 9.9	25 13	7.2 7.2
MARTINKYLÄ - MARTENSBY MIEHIA-MÄN	135		3.8	90.9	341 166	173 82	50.7 49.4	168 84	49.3 50.6	42 21	12.3 12.7	10 5	2.9 3.0
TRASKBY MIEHIA-MÄN	044		3.6	90.1	328 158	39 13	11.9 8.2	289 145	88.1 91.8	37 16	11.3 10.1	5 1	1.5 0.6
* KORSO-REKOLA - KORSO-RÄCKHALS MIEHIA-MÄN	054		236 112	227 106	96.2 94.6	9 6	3.8 5.4	16 4	6.8 3.6	5 1	2.1 0.9
* KESKUSTA AJAMA (KERAVA) - CENTRALTÄRTORT (KERVO) MIEHIA-MÄN	035		71 37	64 34	90.1 91.9	7 3	9.9 8.1	8 2	11.3 5.4	3 3	4.2 8.1
* HAARAJOKI MIEHIA-MÄN	333		6 3	6 3	100.0 100.0	- -	- -	1 -	16.7 -	- -	- -
* KESKUSTA AJAMA (JÄRVENPÄÄ) - CENTRALTÄRTORT MIEHIA-MÄN	090		5 2	5 2	100.0 100.0	- -	- -	- -	- -	- -	- -
SIUNTIO-SJUNDEA MIEHIA-MÄN	0	242	243.5	13.4	3259 1700	1402 768	43.0 45.2	1853 930	56.9 54.7	210 84	6.4 4.9	123 60	3.8 3.5
TAAJAMA-ALUEET -TÄRTORSOMRADEN MIEHIA-MÄN	009		4 2	1 1	25.0 50.0	3 1	75.0 50.0	2 1	50.0 50.0	- -	- -
* VIRKKALA - VIRKBY MIEHIA-MÄN	009		4 2	1 1	25.0 50.0	3 1	75.0 50.0	2 1	50.0 50.0	- -	- -
SNAPPERTUNA MIEHIA-MÄN	0	423	171.9	8.0	1376 691	107 38	7.8 5.5	1269 653	92.2 94.5	109 44	7.9 6.4	24 12	1.7 1.7
TAMMISAAREN MLK-EKENÄS LK MIEHIA-MÄN	5	143	125.8	17.1	2150 1079	285 141	13.3 13.1	1863 937	86.7 86.8	146 49	6.8 4.5	31 14	1.4 1.3
TAAJAMA-ALUEET -TÄRTORSOMRADEN MIEHIA-MÄN	054		1087 530	129 62	11.9 11.7	958 468	88.1 88.3	79 26	7.3 4.9	13 5	1.2 0.9
ÖSTEBBY MIEHIA-MÄN	054		2.1	513.8	1079 522	128 61	11.9 11.7	951 461	88.1 88.3	79 26	7.3 5.0	13 5	1.2 1.0
* KESKUSTA AJAMA (TAMMISAARI) - CENTRALTÄRTORT (EKENÄS) MIEHIA-MÄN	090		8 8	1 1	12.5 12.5	7 7	87.5 87.5	- -	- -	- -	- -

Alue — Område Sukuuoli — Kön	Ikä — Ålder													
	0—4	5—9	10—14	15—19	20—24	25—29	30—34	35—39	40—44	45—49	50—54	55—59	60—64	65+
STRÖMFORSIN TEHDAS — STRÖMFÖRS BR MIEHIA-MÄN	39 17	53 23	51 29	51 21	50 30	45 25	47 21	45 25	42 24	43 17	28 13	14 4	26 8	46 15
SAMMATTI MIEHIA-MÄN	48 22	48 21	74 39	99 53	123 71	51 28	36 22	35 16	40 17	79 33	72 29	81 35	93 50	167 69
SIPOO-SIBBO MIEHIA-MÄN	914 477	1011 526	1045 547	998 520	1087 533	831 418	799 400	756 388	783 391	722 315	664 315	661 286	581 274	1137 421
TAAJAMA-ALUEET — TÄTORTSOMRÄDEN MIEHIA-MÄN	481 275	546 289	509 271	495 243	557 263	473 227	425 208	377 198	409 194	363 147	338 159	319 122	274 136	510 176
NIKKILÄ-KIRKONKYLÄ — NICKBY-KYRK MIEHIA-MÄN	173 101	198 111	161 89	141 67	186 86	197 98	150 66	141 65	161 69	132 47	110 41	111 38	115 54	199 53
VÄSTERSKOG MIEHIA-MÄN	62 37	79 40	79 43	72 32	72 35	75 40	61 28	55 27	57 30	52 21	59 30	34 12	23 15	60 24
* TALMA — TALLMO MIEHIA-MÄN	50 28	67 35	72 43	70 31	59 30	49 24	56 30	38 21	44 22	37 13	41 22	29 12	26 9	40 14
SÖDERKULLA MIEHIA-MÄN	45 19	51 28	41 19	47 20	69 37	33 12	43 20	42 25	37 22	40 16	43 26	32 11	23 12	53 22
BOX MIEHIA-MÄN	40 24	33 18	41 21	39 27	44 18	28 11	30 18	22 13	31 13	28 15	23 11	27 12	17 7	48 19
* ITASALMI — ÖSTERSUNDOM MIEHIA-MÄN	34 21	29 15	23 11	28 17	30 13	33 19	25 13	16 10	21 10	17 7	17 9	26 11	18 10	29 15
MARTINKYLÄ — MARTENSBY MIEHIA-MÄN	33 21	25 15	29 14	28 16	30 12	22 9	23 14	22 12	19 9	18 8	18 9	17 7	19 11	38 9
TRÅSKBY MIEHIA-MÄN	24 14	34 12	23 12	37 18	29 15	23 8	16 11	18 9	17 8	20 11	15 6	23 10	20 11	29 13
* KORSO-REKOLA — KORSO-RACKHALS MIEHIA-MÄN	15 7	26 12	32 12	20 11	30 13	8 3	20 7	21 15	15 9	11 4	9 5	11 5	9 4	9 5
* KESKUSTA AJAMA (KERÄVA) — CENTRALTÄRT (KERVO) MIEHIA-MÄN	5 3	4 3	8 7	13 4	6 3	4 2	1 1	1 —	6 2	6 4	3 —	8 4	3 2	3 2
* HAARAJOKI MIEHIA-MÄN	— —	— —	— —	— —	1 —	1 1	— —	— —	— —	2 1	— —	— —	1 1	1 —
* KESKUSTA AJAMA (JÄRVENPÄÄ) — CENTRALTÄRT MIEHIA-MÄN	— —	— —	— —	— —	1 1	— —	— —	1 1	1 —	— —	— —	1 —	— —	1 —
SIUNTIO-SJUNDEA MIEHIA-MÄN	223 108	269 138	268 147	274 146	300 182	239 140	212 119	182 106	197 109	207 101	180 95	158 74	158 72	392 163
TAAJAMA-ALUEET — TÄTORTSOMRÄDEN MIEHIA-MÄN	— —	— —	— —	— —	— —	— —	— —	— —	— —	— —	1 —	1 —	— —	2 1
* VIRKKALA — VIRKBY MIEHIA-MÄN	— —	— —	— —	— —	— —	— —	— —	— —	— —	— —	1 —	1 —	— —	2 1
SNAPPERTUNA MIEHIA-MÄN	76 37	95 48	97 51	93 50	95 60	62 32	71 40	90 55	81 46	79 31	86 45	103 52	110 49	238 95
TAMMISAAREN MLK-EKENÄS LK MIEHIA-MÄN	160 85	171 96	174 87	155 87	198 101	143 73	142 80	134 67	139 78	123 60	127 64	127 55	119 56	238 90
TAAJAMA-ALUEET — TÄTORTSOMRÄDEN MIEHIA-MÄN	88 44	95 52	90 43	75 41	102 48	77 35	92 53	74 34	76 43	63 31	46 22	58 24	55 24	96 36
ÖSTERBY MIEHIA-MÄN	88 44	95 52	90 43	75 41	101 47	76 34	91 52	73 33	75 42	61 29	45 21	58 24	55 24	96 36
* KESKUSTA AJAMA (TAMMISAARI) — CENTRALTÄRT (EKENÄS) MIEHIA-MÄN	— —	— —	— —	— —	1 1	1 1	1 1	1 1	1 1	2 2	1 1	— —	— —	— —

1. (Jatk. — Forts. — Cont.)

Alue — Område Sukupuoli — Køn	Tajama-aste Tärocksgrad	Einkelo- Einköls- Näringsstruktur	Maapinta-ala Landareal km ²	Asukkaita maakm ² :lla Invånare per km ² land	Koko väestö Hela befolkningen	Pääkieli — Huvudspråk				Koulusivistys — Skolbildning			
						Suomi Finska		Ruotsi Svenska		Keskikoulu- kursssi Mellanskolekurs		Ylioppilas- tutkinto Studentexamen	
							%		%		%		%
TENHOLA-TENALA MIEHIA-MÄN	2	332	310.7	9.9	3063 1515	499 235	16.3 15.5	2563 1279	83.7 84.4	183 77	6.0 5.1	85 44	2.8 2.9
TAAJAMA-ALUEET -TÄRTORTSOMRADEN MIEHIA-MÄN	053		3.6	232.1	824 394	168 76	20.4 19.3	656 318	79.6 80.7	68 33	8.3 8.4	31 16	3.8 4.1
LAPPOHJA - LAPPVIK MIEHIA-MÄN	072		1.8	278.9	502 253	124 57	24.7 22.5	378 196	75.3 77.5	39 19	7.8 7.5	14 9	2.8 3.6
KIRKONKYLÄ (TENHOLA) - KYRKBY (TENALA) MIEHIA-MÄN	035		1.8	184.0	322 141	44 19	13.7 13.5	278 122	86.3 86.5	29 14	9.0 9.9	17 7	5.3 5.0
TUUSULA-TUSBY MIEHIA-MÄN	7	045	204.8	85.1	17420 8745	17036 8563	97.8 97.9	344 163	2.0 1.9	1477 571	8.5 6.5	858 417	4.9 4.8
TAAJAMA-ALUEET -TÄRTORTSOMRADEN MIEHIA-MÄN	045		12501 6254	12285 6149	98.3 98.3	198 96	1.6 1.5	1086 441	8.7 7.1	622 298	5.0 4.8
HYRYLÄ MIEHIA-MÄN	035		13.8	341.6	4714 2319	4654 2291	98.7 98.8	52 25	1.1 1.1	464 192	9.8 8.3	350 166	7.4 7.2
* JOKELA MIEHIA-MÄN	054		2183 1081	2164 1068	99.1 98.8	19 13	0.9 1.2	163 70	7.5 6.5	62 32	2.8 3.0
* KESKUSTA AJAMA (KERAVA) - CENTRALTÄRTORT (KERVO) MIEHIA-MÄN	054		1762 938	1748 929	99.2 99.0	12 7	0.7 0.7	139 61	7.9 6.5	58 30	3.3 3.2
* KELLOKOSKI MIEHIA-MÄN	036		1517 723	1504 718	99.1 99.3	12 5	0.8 0.7	144 47	9.5 6.5	91 39	6.0 5.4
* KESKUSTA AJAMA (HKI) - CENTRALTÄRTORT (HFORS) MIEHIA-MÄN	045		453 243	383 212	84.5 87.2	65 28	14.3 11.5	31 10	6.8 4.1	10 7	2.2 2.9
RUSUTJÄRVI MIEHIA-MÄN	134		4.6	91.6	417 207	414 206	99.3 99.5	3 1	0.7 0.5	36 16	8.6 7.7	17 9	4.1 4.3
NUPPULINNA MIEHIA-MÄN	144		2.5	158.4	396 207	393 205	99.2 99.0	3 2	0.8 1.0	36 15	9.1 7.2	10 5	2.5 2.4
LAHELA MIEHIA-MÄN	054		1.0	369.0	369 179	358 173	97.0 96.6	9 5	2.4 2.8	20 7	5.4 3.9	3 1	0.8 0.6
MYLLYKYLÄ MIEHIA-MÄN	054		1.0	294.0	294 149	274 141	93.2 94.6	20 8	6.8 5.4	18 5	6.1 3.4	7 2	2.4 1.3
* PUROLA MIEHIA-MÄN	062		277 147	276 146	99.6 99.3	1 1	0.4 0.7	19 10	6.9 6.8	6 3	2.2 2.0
* HAARAJOKI MIEHIA-MÄN	035		45 23	45 23	100.0 100.0	- -	- -	6 2	13.3 8.7	1 1	2.2 4.3
* KESKUSTA AJAMA (JÄRVENPÄÄ) - CENTRALTÄRTORT MIEHIA-MÄN	036		28 13	28 13	100.0 100.0	- -	- -	4 1	14.3 7.7	5 2	17.9 15.4
* NUMMENKYLÄ MIEHIA-MÄN	521		24 11	24 11	100.0 100.0	- -	- -	2 1	8.3 9.1	2 1	8.3 9.1
* KORSO-REKOLA - KORSO-RÄCKHALS MIEHIA-MÄN	161		15 9	13 8	86.7 88.9	2 1	13.3 11.1	1 1	6.7 11.1	- -	- -
* RISTINUMMI MIEHIA-MÄN	820		7 5	7 5	100.0 100.0	- -	- -	3 3	42.9 60.0	- -	- -
VIHGI MIEHIA-MÄN	4	233	519.7	23.7	12295 6002	12143 5926	98.8 98.7	137 64	1.1 1.1	997 386	8.1 6.4	457 202	3.7 3.4

Alue — Område Sukuuoli — Køn	Ikä — Ålder													
	0—4	5—9	10—14	15—19	20—24	25—29	30—34	35—39	40—44	45—49	50—54	55—59	60—64	65+
TENHOLA—TENALA MIEHIA—MÄN	181 86	211 111	233 116	236 113	232 131	155 88	179 87	156 88	203 102	213 113	160 76	190 94	207 99	507 211
TAAJAMA—ALUEET —TÄTORTSOMRÅDEN MIEHIA—MÄN	79 36	77 38	84 37	48 17	63 28	56 29	86 43	49 25	48 25	41 21	37 17	31 18	36 14	89 46
LAPPOHJA — LAPPVIK MIEHIA—MÄN	56 23	51 29	51 23	30 10	35 14	35 20	55 27	32 19	24 13	26 15	11 5	13 9	20 10	63 36
KIRKONKYLÄ (TENHOLA) — KYRKBY (TENALA) MIEHIA—MÄN	23 13	26 9	33 14	18 7	28 14	21 9	31 16	17 6	24 12	15 6	26 12	18 9	16 4	26 10
TUUSULA—TUSBY MIEHIA—MÄN	1541 823	1593 856	1577 856	1596 825	1715 882	1497 796	1279 655	1138 583	1096 561	954 458	712 317	788 345	753 332	1181 456
TAAJAMA—ALUEET —TÄTORTSOMRÅDEN MIEHIA—MÄN	1143 610	1177 624	1143 619	1105 576	1227 619	1115 576	952 495	838 432	787 403	661 314	496 223	541 240	527 220	789 303
HYRYLÄ MIEHIA—MÄN	429 233	482 252	440 234	390 200	413 197	474 231	413 209	344 172	323 176	237 121	167 71	166 65	152 58	284 100
* JOKELA MIEHIA—MÄN	217 97	206 119	185 114	185 90	232 117	196 106	148 75	133 77	114 58	106 45	92 39	98 41	109 47	162 56
* KESKUSTA AJAMA (KERAVA) — CENTRAL TÄTORT (KERVO) MIEHIA—MÄN	169 102	159 88	137 61	154 88	233 135	166 96	152 82	100 59	90 42	101 47	77 36	97 48	62 26	65 28
* KELLOKOSKI MIEHIA—MÄN	133 74	129 58	155 90	115 55	127 57	117 59	112 53	103 43	93 42	70 28	57 28	82 42	101 45	123 49
* KESKUSTA AJAMA (HKI) — CENTRAL TÄTORT (HFORS) MIEHIA—MÄN	39 23	35 19	38 25	28 14	59 30	43 20	30 22	19 11	26 14	32 10	20 13	24 17	27 11	33 14
RUSUTJARVI MIEHIA—MÄN	31 14	36 21	50 24	45 26	32 19	23 12	22 11	32 16	26 14	18 11	18 7	25 9	24 9	35 14
NUPPULINNA MIEHIA—MÄN	25 13	31 13	34 18	70 41	34 19	22 12	13 7	23 10	26 14	33 20	20 7	15 6	17 8	33 19
LAHELA MIEHIA—MÄN	41 21	42 19	36 14	39 21	26 13	27 12	23 13	34 18	39 20	23 12	12 7	11 4	7 1	9 4
MYLLYKYLÄ MIEHIA—MÄN	27 15	21 13	28 15	30 14	25 11	21 12	22 13	23 12	25 12	24 11	18 9	6 2	8 3	16 7
* PUROLA MIEHIA—MÄN	27 15	27 16	27 15	31 18	34 17	21 13	13 7	19 10	18 6	11 6	9 4	9 5	12 7	19 8
* HAARAJOKI MIEHIA—MÄN	- -	4 3	4 4	7 4	6 3	2 1	2 1	1 -	1 1	3 1	3 1	4 -	4 3	4 1
* KESKUSTA AJAMA (JARVENPÄÄ) — CENTRAL TÄTORT MIEHIA—MÄN	2 2	- -	3 1	7 4	4 -	- -	- -	2 1	2 1	- -	3 1	1 -	3 2	1 1
* NUMMENKYLÄ MIEHIA—MÄN	1 -	2 1	5 3	3 1	2 1	- -	- -	1 -	3 2	2 1	- -	2 1	1 -	2 1
* KORSO—REKOLA — KORSO—RÄCKHALS MIEHIA—MÄN	2 1	3 2	1 1	1 -	- -	2 1	1 1	3 2	- -	1 1	- -	- -	- -	1 -
* RISTINUMMI MIEHIA—MÄN	- -	- -	- -	- -	- -	1 1	1 1	1 1	1 1	- -	- -	1 -	- -	2 1
VIHTI MIEHIA—MÄN	993 507	1024 537	978 475	1059 553	1227 661	882 455	764 372	704 359	794 402	686 336	631 262	659 290	640 286	1254 507

1. (Jatk. — Forts. — Cont.)

Alue — Område Sukupuoli — Kön	Tajama-aste Tächtigkeitsgrad	Elinkäino- rakenne Näringsstruktur	Maapinta-ala Landareal km ²	Asukkaita maakm ² :llä Invånare per km ²	Koko väestö Hela befolkningen	Pääkieli — Huvudspråk				Koulusivistys — Skolbildning			
						Suomi Finska	%	Ruotsi Svenska	%	Keskikoulu- kursssi Mellanskolekurs	%	Ylioppilas- tutkinto Studentexamen	%
TAAJAMA-ALUEET — TÄTORTSOMRADEN MIEHIA-MÄN	045	5097 2471	5023 2432	98.5 98.4	70 36	1.4 1.5	480 177	9.4 7.2	250 113	4.9 4.6	
NUMMELA MIEHIA-MÄN	054	8.1	318.6	2581 1284	2539 1260	98.4 98.1	38 21	1.5 1.6	224 94	8.7 7.3	127 56	4.9 4.4	
KIRKONKYLÄ (VIHTI) — KYRKBY MIEHIA-MÄN	036	5.6	278.7	1547 710	1539 706	99.5 99.4	8 4	0.5 0.6	154 55	10.0 7.7	89 36	5.8 5.1	
DJAKKALA MIEHIA-MÄN	134	5.6	102.9	576 279	566 274	98.3 98.2	10 5	1.7 1.8	55 14	9.5 5.0	21 12	3.6 4.3	
OTALÄMPI MIEHIA-MÄN	035	3.0	131.5	388 196	374 190	96.4 96.9	14 6	3.6 3.1	47 14	12.1 7.1	13 9	3.4 4.6	
* VEIKKOLA MIEHIA-MÄN	072	5 2	5 2	100.0 100.0	- -	- -	- -	- -	- -	- -	
TURUN-PORIN LÄÄNI — ÅBO-BJÖRNES.L.													
TURKU-ÅBO MIEHIA-MÄN	9 045	176.6	861.9	152210 70065	143125 65979	94.0 94.2	8835 3968	5.8 5.7	17546 6689	11.5 9.5	13418 6148	8.8 8.8	
TAAJAMA-ALUEET — TÄTORTSOMRADEN MIEHIA-MÄN	045	145371 66562	136404 62545	93.8 94.0	8729 3908	6.0 5.9	17039 6475	11.7 9.7	13102 5991	9.0 9.0	
* KESKUSTA AJAMA (TKU) — CENTRALTÄTORT (ÅBO) MIEHIA-MÄN	045	143315 65540	134405 61554	93.8 93.9	8675 3879	6.1 5.9	16911 6418	11.8 9.8	13061 5972	9.1 9.1	
* JÄKÄRLÄ MIEHIA-MÄN	063	759 362	759 362	100.0 100.0	- -	- -	35 17	4.6 4.7	14 7	1.8 1.9	
MOISIO MIEHIA-MÄN	063	1.5	233.3	350 181	346 179	98.9 98.9	4 2	1.1 1.1	26 10	7.4 5.5	9 4	2.6 2.2	
SARAMAKI MIEHIA-MÄN	063	1.0	331.6	315 158	307 155	97.5 98.1	7 3	2.2 1.9	15 7	4.8 4.4	4 2	1.3 1.3	
PIKISAARI MIEHIA-MÄN	054	4	590.0	236 119	200 99	84.7 83.2	36 20	15.3 16.8	13 7	5.5 5.9	2 -	0.8 -	
AVIKIN ALUE MIEHIA-MÄN	243	1.5	135.8	201 109	199 107	99.0 98.2	2 2	1.0 1.8	20 7	10.0 6.4	8 5	4.0 4.6	
* POIKLUOMA MIEHIA-MÄN	063	151 71	145 68	96.0 95.8	5 2	3.3 2.8	17 9	11.3 12.7	2 -	1.3 -	
* KIRKONKYLÄ (RAISIO) — KYRKBY (RESO) MIEHIA-MÄN	063	35 18	35 18	100.0 100.0	- -	- -	2 -	5.7 -	- -	- -	
* LITTOINEN MIEHIA-MÄN	009	6 2	6 2	100.0 100.0	- -	- -	- -	- -	2 1	33.3 50.0	
* KAUSELA MIEHIA-MÄN	009	3 2	2 1	66.7 50.0	- -	- -	- -	- -	- -	- -	
LOIMAA MIEHIA-MÄN	9 035	45.2	140.4	6348 2995	6338 2990	99.8 99.8	10 5	0.2 0.2	593 226	9.3 7.5	340 153	5.4 5.1	
TAAJAMA-ALUEET — TÄTORTSOMRADEN MIEHIA-MÄN	036	5761 2711	5751 2706	99.8 99.8	10 5	0.2 0.2	549 208	9.5 7.7	312 141	5.4 5.2	
* KESKUSTA AJAMA (LOIMAA) CENTRALTÄTORT MIEHIA-MÄN	036	5761 2711	5751 2706	99.8 99.8	10 5	0.2 0.2	549 208	9.5 7.7	312 141	5.4 5.2	
NAANTALI-NÄDENDAL MIEHIA-MÄN	7 044	48.0	140.4	6738 3249	6657 3210	98.8 98.8	74 34	1.1 1.0	740 324	11.0 10.0	454 196	6.7 6.0	

Alue — Område Sukuuoli — Køn	Ikä — Alder													
	0—4	5—9	10—14	15—19	20—24	25—29	30—34	35—39	40—44	45—49	50—54	55—59	60—64	65+
TAAJAMA-ALUEET -TÄTORISOMRADEN MIEHIA-MÄN	523 264	451 246	381 205	381 201	555 275	469 235	402 204	309 159	298 150	245 108	236 95	197 83	213 90	437 156
NUMMELA MIEHIA-MÄN	315 152	263 146	197 104	167 100	296 147	281 141	235 124	154 82	135 67	118 58	104 44	75 31	93 36	148 52
KIRKONKYLÄ (VIHTI) - KYRKBY MIEHIA-MÄN	132 77	123 63	112 59	111 53	145 69	118 55	116 50	105 50	98 45	77 34	63 21	72 30	84 36	191 68
DJAKKALA MIEHIA-MÄN	50 21	33 20	42 21	59 24	69 37	41 23	28 18	26 16	38 20	33 13	45 18	30 13	23 13	59 22
OTALAMPI MIEHIA-MÄN	26 14	31 17	30 21	44 24	44 21	28 16	21 11	24 11	27 18	17 3	24 12	20 9	13 5	39 14
* VEIKKOLA MIEHIA-MÄN	- -	1 -	- -	- -	1 1	1 -	2 1	- -	- -	- -	- -	- -	- -	- -
TURUN-PORIN LÄÄNI - ÅBO-BJÖRNEB.L.														
TURKU-ÅBO MIEHIA-MÄN	11280 5683	10465 5353	10036 5148	11192 5535	16647 8011	13373 6782	10063 5017	9187 4402	9922 4711	9754 4217	8413 3576	8721 3598	8190 3216	14967 4816
TAAJAMA-ALUEET -TÄTORISOMRADEN MIEHIA-MÄN	10784 5443	9902 5051	9497 4875	10612 5221	15922 7625	12805 6465	9561 4733	8756 4177	9415 4440	9344 4002	8036 3385	8394 3453	7905 3084	14438 4608
* KESKUSTA AJAMA (TKU) - CENTRALTÄTORISOMRADEN MIEHIA-MÄN	10632 5381	9711 4950	9304 4776	10407 5109	15725 7522	12668 6389	9402 4652	8596 4101	9270 4366	9206 3938	7938 3328	8316 3416	7828 3053	14312 4559
* JÄKKARLA MIEHIA-MÄN	58 27	86 38	71 34	82 44	63 35	42 25	56 27	61 25	62 32	51 22	32 17	30 15	32 13	33 8
MOISIO MIEHIA-MÄN	24 10	42 25	50 27	39 21	11 6	22 8	33 17	44 22	27 16	17 8	11 7	3 2	8 3	19 9
SARAMAKI MIEHIA-MÄN	32 14	19 13	28 14	32 16	41 20	22 13	26 17	19 8	22 10	21 9	16 11	10 5	9 2	18 6
PIKISAARI MIEHIA-MÄN	15 3	18 12	18 9	27 18	16 5	17 10	15 7	17 9	12 7	16 7	12 8	14 5	10 7	29 12
AVIKIN ALUE MIEHIA-MÄN	12 6	13 6	17 12	13 7	36 22	18 10	16 8	13 8	10 4	15 8	14 7	7 3	7 2	10 6
* POIKLUOMA MIEHIA-MÄN	7 2	8 2	6 2	9 4	27 15	12 7	11 4	5 4	8 2	13 7	11 6	14 7	9 3	11 6
* KIRKONKYLÄ (RAISIO) - KYRKBY (RESO) MIEHIA-MÄN	2 -	5 5	3 1	2 1	2 -	3 2	1 1	1 -	2 2	5 3	2 1	- -	2 1	5 1
* LITTOINEN MIEHIA-MÄN	2 -	- -	- -	- -	1 -	1 1	1 -	- -	1 1	- -	- -	- -	- -	- -
* KAUSELA MIEHIA-MÄN	- -	- -	- -	1 1	- -	- -	- -	- -	1 -	- -	- -	- -	- -	1 1
LOIMAA MIEHIA-MÄN	524 268	490 243	449 240	592 305	651 331	458 222	368 179	357 177	416 184	392 181	351 146	325 138	336 147	639 234
TAAJAMA-ALUEET -TÄTORISOMRADEN MIEHIA-MÄN	488 252	463 233	410 217	519 280	584 293	427 203	347 166	336 167	379 167	364 172	301 124	284 117	294 124	565 196
* KESKUSTA AJAMA (LOIMAA) CENTRALTÄTORISOMRADEN MIEHIA-MÄN	488 252	463 233	410 217	519 280	584 293	427 203	347 166	336 167	379 167	364 172	301 124	284 117	294 124	565 196
NAANTALI-NÄDENDÄL MIEHIA-MÄN	508 266	561 257	598 285	637 310	646 338	506 257	427 216	468 236	511 255	420 205	345 159	301 146	303 128	507 191

1. (Jatk. — Forts. — Cont.)

Alue — Område Sukuuoli — Køn	Tasajuuete faktoregrad	Etukoku- rakenne Näringstruktur	Maapinta-ala Landareal km ²	Asukkaita maakm ² :llä Invånare per km ² land	Koko väestö Hela befolkningen	Pääkieli — Huvudspråk				Koulusivistys — Skolbildning			
						Suomi Finska	%	Ruotsi Svenska	%	Keskikoulu- kurssi Mellanskolekurs	%	Ylioppilas- tutkinto Studentexamen	%
TAAJAMA-ALUEET -TATOR (SOMRADEN MIEHIA-MAN	045	5333 2559	5263 98.7 2525 98.7	68 1.3 33 1.3	614 11.5 272 10.6	393 7.4 172 6.7					
KESKUSTA AJAMA (NAANTALI) - CENT- RAL TATOR (NADENDAL) MIEHIA-MAN	045	3.5	1205.8	4172 1972	4104 98.4 1939 98.3	66 1.6 32 1.6	510 12.2 223 11.3	341 8.2 148 7.5					
KULTARANTA MIEHIA-MAN	144	2.6	179.6	458 227	456 99.6 226 99.6	2 0.4 1 0.4	39 8.5 14 6.2	19 4.1 9 4.0					
* LIETSALA MIEHIA-MAN	054	371 183	371 100.0 183 100.0	- - - -	36 9.7 18 9.8	13 3.5 5 2.7					
SATAMA-IMATRAN VOIMA (NAANTALI) - HAMNEN (NADENDAL) MIEHIA-MAN	072	1.5	209.5	308 165	308 100.0 165 100.0	- - - -	29 9.4 17 10.3	20 6.5 10 6.1					
* KAANAA MIEHIA-MAN	152	24 12	24 100.0 12 100.0	- - - -	- - - -	- - - -					
PORI-BJÖRNEBORG MIEHIA-MAN	9 054	292.5	251.0	73412 34979	72825 99.2 34685 99.2	551 0.8 274 0.8	6168 8.4 2469 7.1	3113 4.2 1399 4.0					
TAAJAMA-ALUEET -TATOR SOMRADEN MIEHIA-MAN	054	66503 31456	65948 99.2 31178 99.1	519 0.8 258 0.8	5830 8.8 2317 7.4	2959 4.4 1333 4.2					
* KESKUSTA AJAMA (PORI) - CENTRAL TATOR (BJÖRNEBORG) MIEHIA-MAN	054	53418 24975	52959 99.1 24756 99.1	430 0.8 204 0.8	4996 9.4 1984 7.9	2668 5.0 1204 4.8					
RUOSNIEMI MIEHIA-MAN	063	7.5	427.7	3208 1562	3206 99.9 1560 99.9	2 0.1 2 0.1	161 5.0 61 3.9	52 1.6 21 1.3					
PIHLAVA MIEHIA-MAN	063	7.0	423.7	2953 1466	2920 98.9 1444 98.5	30 1.0 20 1.4	203 6.9 79 5.4	71 2.4 34 2.3					
REPOSAARI MIEHIA-MAN	054	2.8	502.9	1408 719	1390 98.7 705 98.1	18 1.3 14 1.9	130 9.2 59 8.2	52 3.7 22 3.1					
KAANAA MIEHIA-MAN	045	2.4	519.8	1258 638	1243 98.8 633 99.2	14 1.1 5 0.8	100 7.9 37 5.8	21 1.7 12 1.9					
KYLÄSAARI MIEHIA-MAN	044	4.0	278.3	1113 531	1113 100.0 531 100.0	- - - -	62 5.6 19 3.6	22 2.0 9 1.7					
* KARTANO (PORI-BJÖRNEBORG) MIEHIA-MAN	062	878 435	878 100.0 435 100.0	- - - -	40 4.6 16 3.7	11 1.3 4 0.9					
MÄNTYLÜOTO MIEHIA-MAN	018	7	824.3	577 293	560 97.1 283 96.6	14 2.4 7 2.4	58 10.1 29 9.9	24 4.2 6 2.0					
PIETNIEMI MIEHIA-MAN	054	2.3	255.1	574 288	563 98.1 282 97.9	11 1.9 6 2.1	29 5.1 13 4.5	24 4.2 15 5.2					
JÄRVIKYLÄ MIEHIA-MAN	062	1.5	223.3	335 167	335 100.0 167 100.0	- - - -	17 5.1 7 4.2	4 1.2 1 0.6					
ULASOORI MIEHIA-MAN	152	1.5	193.8	281 135	281 100.0 135 100.0	- - - -	23 8.2 8 5.9	5 1.8 2 1.5					
PÄÄRNOORI MIEHIA-MAN	053	1.3	192.0	240 121	240 100.0 121 100.0	- - - -	7 2.9 2 1.7	1 0.4 1 0.8					
PREIVIIKI MIEHIA-MAN	134	1.3	178.4	223 108	223 100.0 108 100.0	- - - -	3 1.3 3 2.8	4 1.8 2 1.9					
* FRIITALA MIEHIA-MAN	244	34 17	34 100.0 17 100.0	- - - -	1 2.9 - -	- - - -					
* HARJUNPÄÄ MIEHIA-MAN	900	3 1	3 100.0 1 100.0	- - - -	- - - -	- - - -					

Alue — Område Sukuoli — Køn	Ikä — Alder													
	0—4	5—9	10—14	15—19	20—24	25—29	30—34	35—39	40—44	45—49	50—54	55—59	60—64	65+
TAAJAMA-ALUEET -TÄTORTSOMRÅDEN MIEHIA-MÄN	439 234	426 196	454 208	485 238	514 257	441 229	346 175	363 182	387 195	327 155	271 129	237 109	244 105	399 147
KESKUSTAAJAMA (NAANTALI) - CENTRALTÄTORT (NÄDENDAL) MIEHIA-MÄN	375 199	333 150	323 144	335 163	432 214	379 192	290 153	279 139	265 127	242 116	198 91	195 84	195 83	331 117
KULTARANTA MIEHIA-MÄN	22 15	27 15	49 24	55 28	28 13	25 14	25 13	30 13	36 19	36 15	32 15	9 5	31 14	53 24
* LIETSALA MIEHIA-MÄN	23 13	28 13	41 20	53 26	35 17	12 8	12 2	28 12	45 25	32 17	20 11	20 11	8 3	14 5
SATAMA-IMATRAN VOIMA (NAANTALI) - HAMNEN (NÄDENDAL) MIEHIA-MÄN	19 7	36 17	37 18	39 20	19 13	23 14	19 7	26 18	39 23	16 6	17 11	11 8	6 2	1 1
* KAANAA MIEHIA-MÄN	- -	2 1	4 2	3 1	- -	2 1	- -	- -	2 1	1 1	4 1	2 1	4 3	- -
PORI-BJÖRNEBORG MIEHIA-MÄN	6123 3109	6305 3213	5722 2887	6036 3076	7700 3854	5994 3063	5182 2584	4702 2337	4910 2354	4247 1954	3293 1419	3811 1644	3523 1470	5864 2015
TAAJAMA-ALUEET -TÄTORTSOMRÅDEN MIEHIA-MÄN	5583 2829	5728 2889	5093 2545	5400 2743	7076 3532	5575 2832	4742 2353	4265 2110	4419 2109	3814 1724	2966 1260	3446 1473	3161 1292	5235 1765
* KESKUSTAAJAMA (PORI) - CENTRALTÄTORT (BJÖRNEBORG) MIEHIA-MÄN	4488 2273	4447 2265	3895 1938	4213 2107	5849 2879	4700 2373	3813 1877	3400 1670	3461 1621	3063 1358	2429 1018	2823 1193	2540 1006	4297 1397
RUOSNIEMI MIEHIA-MÄN	280 139	318 148	289 139	285 159	303 159	207 111	227 114	213 108	249 118	171 89	118 54	158 69	147 61	243 94
PIHLAVA MIEHIA-MÄN	199 90	261 128	257 138	271 142	274 164	177 90	210 110	170 85	227 122	184 78	135 70	147 64	171 77	270 108
REPOSAARI MIEHIA-MÄN	79 43	102 52	101 58	134 82	120 64	79 43	77 39	94 51	119 56	107 57	68 29	84 41	83 39	161 65
KAANAA MIEHIA-MÄN	166 83	176 89	111 56	100 47	135 65	122 67	110 55	87 45	69 40	61 29	26 10	35 20	24 13	36 19
KYLÄSAARI MIEHIA-MÄN	87 43	128 62	126 62	123 53	97 52	58 30	78 42	78 33	84 44	52 27	46 20	42 23	52 23	62 17
* KARTANO (PORI-BJÖRNEBORG) MIEHIA-MÄN	93 53	71 36	98 44	82 43	111 59	68 34	68 37	52 27	59 24	55 24	43 23	29 12	27 13	22 6
MÄNTYLÜOTO MIEHIA-MÄN	43 26	56 26	44 24	44 30	50 22	39 21	39 20	39 22	43 21	35 17	23 6	40 16	40 20	42 22
PIETNIEMI MIEHIA-MÄN	61 31	69 35	58 27	36 21	39 20	48 27	58 27	44 26	39 23	30 12	26 11	18 8	26 15	22 5
JÄRVIKYLÄ MIEHIA-MÄN	23 14	24 11	36 18	39 19	36 18	19 11	14 6	24 10	28 19	19 10	17 6	17 5	17 10	22 10
ULASOORI MIEHIA-MÄN	19 8	19 9	29 15	34 21	27 12	14 7	11 6	24 13	23 10	16 9	12 5	20 6	13 6	20 8
PÄÄRNOORI MIEHIA-MÄN	30 19	33 16	27 13	13 4	18 10	24 11	21 10	24 13	10 6	5 4	8 2	7 3	6 5	14 5
PREIVIIKI MIEHIA-MÄN	11 4	23 11	22 13	24 14	14 7	11 2	16 10	16 7	8 5	12 9	10 3	25 13	11 3	20 7
* FRIITALA MIEHIA-MÄN	4 3	1 1	- -	2 1	3 1	7 4	- -	- -	- -	4 1	5 3	1 -	3 1	4 2
* HARJUNPÄÄ MIEHIA-MÄN	- -	- -	- -	- -	- -	2 1	- -	- -	- -	- -	- -	- -	1 -	- -

1. (Jatk. — Forts. — Cont.)

Alue — Område Sukupuoli — Kön	Tajajama- alue Tätortsgård	Elinkeino- alaluokka Näringsstruktur	Maapinta-ala Landareal km ²	Asukkaita maakm ² :llä Invånare per km ² land	Koko väestö Hela befolkningen	Pääkieli — Huvudspråk				Koulusivistys — Skolbildning			
						Suomi Finska	%	Ruotsi Svenska	%	Keskikoulu- kursi Mellanskolekurs	%	Ylioppilas- tutkinto Studentexamen	%
RAUMA-RAUMO MIEHIA-MÄN	9	054	48.6	526.3	25577 12289	25449 12236	99.5 99.6	100 44	0.4 0.4	2527 1080	9.9 8.8	1342 577	5.2 4.7
TAAJAMA-ALUEET — TÄTORTSOMRÅDEN MIEHIA-MÄN		054	24700 11845	24572 11792	99.5 99.6	100 44	0.4 0.4	2458 1052	10.0 8.9	1295 555	5.2 4.7
KESKUSTA AJAMA (RAUMA) — CENTRAL- TÄTORT (RAUMO) MIEHIA-MÄN		054	16.2	1499.5	24337 11672	24211 11621	99.5 99.6	98 42	0.4 0.4	2438 1041	10.0 8.9	1287 553	5.3 4.7
KINNO MIEHIA-MÄN		054	1.8	189.7	332 161	331 160	99.7 99.4	1 1	0.3 0.6	20 11	6.0 6.8	6 1	1.8 0.6
* KAARO MIEHIA-MÄN		072	21 8	21 8	100.0 100.0	- -	- -	- -	- -	- -	- -
* KORTELA MIEHIA-MÄN		252	10 4	9 3	90.0 75.0	1 1	10.0 25.0	- -	- -	2 1	20.0 25.0
SALO MIEHIA-MÄN	8	044	142.6	121.5	17326 8122	17229 8079	99.4 99.5	90 38	0.5 0.5	1563 587	9.0 7.2	739 331	4.3 4.1
TAAJAMA-ALUEET — TÄTORTSOMRÅDEN MIEHIA-MÄN		044	15438 7172	15349 7132	99.4 99.4	84 36	0.5 0.5	1486 555	9.6 7.7	696 309	4.5 4.3
* KESKUSTA AJAMA (SALO) — CENTRALTÄTORT MIEHIA-MÄN		044	14326 6611	14240 6573	99.4 99.4	81 34	0.6 0.5	1420 528	9.9 8.0	656 290	4.6 4.4
KARJASKYLÄ MIEHIA-MÄN		053	3.0	126.0	378 188	378 188	100.0 100.0	- -	- -	26 11	6.9 5.9	18 9	4.8 4.8
ANJALA MIEHIA-MÄN		134	2.2	150.9	332 164	331 163	99.7 99.4	1 1	0.3 0.6	17 6	5.1 3.7	6 4	1.8 2.4
HELISNUMMI MIEHIA-MÄN		053	2.5	131.2	328 173	328 173	100.0 100.0	- -	- -	19 8	5.8 4.6	13 5	4.0 2.9
* HÄHKÄNÄ MIEHIA-MÄN		351	61 28	60 27	98.4 96.4	1 1	1.6 3.6	3 1	4.9 3.6	2 -	3.3 -
* KIRKONKYLÄ-ASEMANSEUTU (HALIKKO) KYRKBY-STATIONSSAMHÄLLE MIEHIA-MÄN		055	13 8	12 8	92.3 100.0	1 -	7.7 -	1 1	7.7 12.5	1 1	7.7 12.5
UUSIKAUPUNKI-NYSTAD MIEHIA-MÄN	8	054	100.8	79.8	8045 3920	7948 3873	98.8 98.8	86 40	1.1 1.0	825 333	10.3 8.5	415 174	5.2 4.4
TAAJAMA-ALUEET — TÄTORTSOMRÅDEN MIEHIA-MÄN		054	4.8	1402.7	6663 3222	6578 3180	98.7 98.7	75 36	1.1 1.1	699 283	10.5 8.8	369 157	5.5 4.9
KESKUSTA AJAMA (UUSIKAUPUNKI) — CENTRALTÄTORT (NYSTAD) MIEHIA-MÄN		054	4.8	1402.7	6663 3222	6578 3180	98.7 98.7	75 36	1.1 1.1	699 283	10.5 8.8	369 157	5.5 4.9
VAMMALA MIEHIA-MÄN	9	045	9.6	666.0	6394 2958	6382 2952	99.8 99.8	11 6	0.2 0.2	641 239	10.0 8.1	420 192	6.6 6.5
TAAJAMA-ALUEET — TÄTORTSOMRÅDEN MIEHIA-MÄN		045	5769 2646	5759 2641	99.8 99.8	9 5	0.2 0.2	601 225	10.4 8.5	403 185	7.0 7.0
* KESKUSTA AJAMA (VAMMALA) — CENTRALTÄTORT MIEHIA-MÄN		045	5769 2646	5759 2641	99.8 99.8	9 5	0.2 0.2	601 225	10.4 8.5	403 185	7.0 7.0
HARJAVALTA MIEHIA-MÄN	8	054	115.1	71.2	8195 3940	8157 3924	99.5 99.6	24 9	0.3 0.2	724 277	8.8 7.0	394 168	4.8 4.3
TAAJAMA-ALUEET — TÄTORTSOMRÅDEN MIEHIA-MÄN		054	6877 3287	6841 3271	99.5 99.5	22 9	0.3 0.3	632 238	9.2 7.2	337 145	4.9 4.4
* KESKUSTA AJAMA (HARJAVALTA) — CENTRALTÄTORT MIEHIA-MÄN		054	4632 2217	4602 2203	99.4 99.4	21 8	0.5 0.4	474 187	10.2 8.4	260 110	5.6 5.0

Alue — Område Sukuuoli — Kbn	Ika — Alder													
	0—4	5—9	10—14	15—19	20—24	25—29	30—34	35—39	40—44	45—49	50—54	55—59	60—64	65+
RAUMA-RAUMO MIEHIA-MÄN	2285 1142	2202 1107	2010 1023	2005 1023	2740 1325	2162 1147	1809 922	1622 811	1591 802	1523 680	1286 587	1304 562	1158 508	1880 650
TAAJAMA-ALUEET -TÄTORTSOMRADEN MIEHIA-MÄN	2220 1104	2140 1072	1935 981	1948 993	2665 1285	2102 1113	1756 896	1569 777	1531 773	1473 654	1234 560	1259 540	1117 488	1751 609
KESKUSTAAJAMA (RAUMA) - CENTRAL- TÄTORT (RAUMO) MIEHIA-MÄN	2186 1089	2105 1053	1912 972	1912 971	2629 1266	2074 1100	1740 886	1546 768	1514 764	1447 644	1213 550	1241 530	1098 481	1720 598
KINNO MIEHIA-MÄN	29 15	31 16	19 8	34 20	35 19	23 10	15 9	19 8	16 8	25 10	20 10	18 10	18 7	30 11
* KAARO MIEHIA-MÄN	4 -	3 2	4 1	1 1	1 -	3 2	- -	3 1	1 1	- -	- -	- -	- -	1 -
* KORTELA MIEHIA-MÄN	1 -	1 1	- -	1 1	- -	2 1	1 1	1 -	- -	1 -	1 -	- -	1 -	- -
SALO MIEHIA-MÄN	1360 691	1257 665	1244 661	1417 693	1892 930	1377 669	1174 588	992 484	1138 536	958 437	890 343	956 396	940 397	1731 632
TAAJAMA-ALUEET -TÄTORTSOMRADEN MIEHIA-MÄN	1260 642	1141 605	1106 579	1243 599	1746 838	1275 615	1080 540	890 429	1005 472	845 385	790 302	809 328	808 333	1440 505
* KESKUSTAAJAMA (SALO) - CENTRALTÄTORT MIEHIA-MÄN	1197 605	1055 555	1023 532	1153 554	1643 784	1205 578	1020 508	815 395	934 434	785 358	723 270	717 290	724 291	1332 457
KARJASKYLA MIEHIA-MÄN	20 13	25 15	25 9	38 15	40 25	26 15	11 7	21 9	18 10	26 11	33 15	26 11	32 18	37 15
ANJALA MIEHIA-MÄN	20 10	34 18	31 21	24 12	26 11	20 9	23 11	30 14	22 13	13 6	18 10	21 8	18 6	32 15
HELISUMMI MIEHIA-MÄN	20 11	22 14	21 14	23 17	30 15	20 11	20 10	19 9	26 12	18 10	12 5	38 16	26 13	33 16
* HÄHKÄNÄ MIEHIA-MÄN	3 3	3 2	4 2	5 1	5 1	4 2	6 4	3 1	5 3	2 -	3 1	5 2	7 4	6 2
* KIRKONKYLÄ-ASEMÄNSEUTU (HALIKKO) KYRKBY-STATIONSSÄMHÄLLE MIEHIA-MÄN	- -	2 1	2 1	- -	2 2	- -	- -	2 1	- -	1 -	1 1	2 1	1 1	- -
UUSIKAUPUNKI-NYSTÄD MIEHIA-MÄN	727 378	698 359	636 321	621 320	938 489	758 399	562 297	449 231	506 247	448 205	335 140	351 154	371 151	645 229
TAAJAMA-ALUEET -TÄTORTSOMRADEN MIEHIA-MÄN	645 335	571 297	503 255	504 263	785 398	659 345	477 254	347 176	408 201	382 170	270 109	276 122	302 115	534 182
KESKUSTAAJAMA (UUSIKAUPUNKI) - CENTRALTÄTORT (NYSTÄD) MIEHIA-MÄN	645 335	571 297	503 255	504 263	785 398	659 345	477 254	347 176	408 201	382 170	270 109	276 122	302 115	534 182
VÄMMÄLÄ MIEHIA-MÄN	563 288	561 291	502 238	537 260	729 326	561 280	442 215	382 179	386 185	384 170	295 119	274 123	278 109	500 175
TAAJAMA-ALUEET -TÄTORTSOMRADEN MIEHIA-MÄN	498 254	463 231	428 209	475 233	685 303	507 254	387 191	326 153	353 168	351 150	278 109	261 117	267 104	490 170
* KESKUSTAAJAMA (VÄMMÄLÄ) - CENTRALTÄTORT MIEHIA-MÄN	498 254	463 231	428 209	475 233	685 303	507 254	387 191	326 153	353 168	351 150	278 109	261 117	267 104	490 170
HÄRJÄVALTA MIEHIA-MÄN	722 351	707 367	681 350	737 392	873 434	648 305	580 292	518 261	567 266	561 251	403 179	356 159	351 155	491 178
TAAJAMA-ALUEET -TÄTORTSOMRADEN MIEHIA-MÄN	617 303	612 316	578 295	608 320	750 368	567 262	513 260	443 217	471 222	455 195	335 150	283 127	285 126	360 126
* KESKUSTAAJAMA (HÄRJÄVALTA) - CENTRALTÄTORT MIEHIA-MÄN	434 215	432 225	357 174	362 191	530 256	402 186	371 190	288 144	303 139	305 134	227 105	190 88	197 89	234 81

1. (Jatk. — Forts. — Cont.)

Alue — Område Sukuuoli — Kön	Tajajamare Täortegrad	Elinkeino- rakenne Näringsstruktur	Maapinta-ala Landareal km ²	Asukkaita maakm ² :llä Invånare per km ² land	Koko väestö Hela befolkningen	Pääkieli — Huvudspråk				Koulusivistys — Skolbildning			
						Suomi Finska		Ruotsi Svenska		Keskkoulu- kursssi Mellanskolekurs		Ylioppilas- tutkinto Studentexamen	
							%		%		%		%
PIRKKALA-VINNARI MIEHIA-MÄN		054	7.1	275.3	1963 926	1957 924	99.7 99.8	1 1	0.1 0.1	141 46	7.2 5.0	69 31	3.5 3.3
HAVINKI MIEHIA-MÄN		153	2.2	125.9	282 144	282 144	100.0 100.0	- -	- -	17 5	6.0 3.5	8 4	2.8 2.8
IKAALINEN MIEHIA-MÄN	9	036	3	2446.7	734 328	730 327	99.5 99.7	4 1	0.5 0.3	95 28	12.9 8.5	72 33	9.8 10.1
TAAJAMA-ALUEET -TÄTORTSOMRADEN MIEHIA-MÄN		036	721 322	717 321	99.4 99.7	4 1	0.6 0.3	94 28	13.0 8.7	71 32	9.8 9.9
* KESKUSTAAJAMA (IKAALINEN) - CENTRALTÄTORT MIEHIA-MÄN		036	721 322	717 321	99.4 99.7	4 1	0.6 0.3	94 28	13.0 8.7	71 32	9.8 9.9
KANKAANPÄÄ MIEHIA-MÄN	4	233	687.1	18.3	12564 6094	12556 6092	99.9 100.0	5 -	0.0 -	864 306	6.9 5.0	439 209	3.5 3.4
TAAJAMA-ALUEET -TÄTORTSOMRADEN MIEHIA-MÄN		045	17.1	365.7	6238 2881	6230 2879	99.9 99.9	5 -	0.1 -	616 221	9.9 7.7	333 169	5.3 5.9
KIRKONKYLÄ (KANKAANPÄÄ) - KYRKBY MIEHIA-MÄN		044	10.8	444.6	4806 2162	4800 2160	99.9 99.9	3 -	0.1 -	476 168	9.9 7.8	231 110	4.8 5.1
NIINISALO MIEHIA-MÄN		017	3.6	320.3	1153 587	1151 587	99.8 100.0	2 -	0.2 -	125 48	10.8 8.2	93 57	8.1 9.7
VENESJARVI MIEHIA-MÄN		432	2.7	105.3	279 132	279 132	100.0 100.0	- -	- -	15 5	5.4 3.8	9 2	3.2 1.5
PARAINEN-PARGAS MIEHIA-MÄN	6	144	260.1	41.0	10670 5244	3754 1842	35.2 35.1	6904 3397	64.7 64.8	1342 544	12.6 10.4	510 246	4.8 4.7
TAAJAMA-ALUEET -TÄTORTSOMRADEN MIEHIA-MÄN		054	11.3	623.1	7029 3430	2346 1141	33.4 33.3	4675 2286	66.5 66.6	989 393	14.1 11.5	415 203	5.9 5.9
KESKUSTAAJAMA (PARAINEN) - CENT- RALTÄTORT (PARGAS) MIEHIA-MÄN		054	11.3	623.1	7029 3430	2346 1141	33.4 33.3	4675 2286	66.5 66.6	989 393	14.1 11.5	415 203	5.9 5.9
RAISIO-RESO MIEHIA-MÄN	8	054	46.3	308.2	14271 7085	14151 7019	99.2 99.1	112 61	0.8 0.9	1116 455	7.8 6.4	556 245	3.9 3.5
TAAJAMA-ALUEET -TÄTORTSOMRADEN MIEHIA-MÄN		054	12100 5990	11985 5928	99.0 99.0	108 58	0.9 1.0	973 400	8.0 6.7	516 227	4.3 3.8
* KIRKONKYLÄ (RAISIO) - KYRKBY (RESO) MIEHIA-MÄN		054	9878 4890	9794 4846	99.1 99.1	77 40	0.8 0.8	816 334	8.3 6.8	451 196	4.6 4.0
* KAANAA MIEHIA-MÄN		063	2210 1092	2179 1074	98.6 98.4	31 18	1.4 1.6	157 66	7.1 6.0	65 31	2.9 2.8
* KESKUSTAAJAMA (TKU) - CENTRALTÄTORT (ABQ) MIEHIA-MÄN		036	8 5	8 5	100.0 100.0	- -	- -	- -	- -	- -	- -
* LIETSALA MIEHIA-MÄN		550	4 3	4 3	100.0 100.0	- -	- -	- -	- -	- -	- -
AHLAINEN MIEHIA-MÄN	1	423	183.6	13.3	2438 1221	2432 1219	99.8 99.8	6 2	0.2 0.2	81 27	3.3 2.2	50 24	2.1 2.0
TAAJAMA-ALUEET -TÄTORTSOMRADEN MIEHIA-MÄN		225	2.2	208.6	463 225	461 224	99.6 99.6	2 1	0.4 0.4	35 13	7.6 5.8	24 11	5.2 4.9
ALAKYLÄ MIEHIA-MÄN		225	2.2	208.6	463 225	461 224	99.6 99.6	2 1	0.4 0.4	35 13	7.6 5.8	24 11	5.2 4.9

Alue — Område Sukupuoli — Køn	Ikä — Ålder													
	0—4	5—9	10—14	15—19	20—24	25—29	30—34	35—39	40—44	45—49	50—54	55—59	60—64	65+
PIRKKALA-VINNARI MIEHIA-MÄN	154 73	156 77	194 107	215 108	192 99	142 63	132 63	134 63	150 73	128 52	98 41	78 33	84 33	106 41
HAVINKI MIEHIA-MÄN	29 15	24 14	27 14	31 21	28 13	23 13	10 7	21 10	18 10	22 9	10 4	15 6	4 4	20 4
IKAALINEN MIEHIA-MÄN	79 42	50 25	58 33	57 28	75 34	73 36	56 26	45 23	39 16	33 11	31 14	27 9	37 11	74 20
TAAJAMA-ALUEET -TÄTORTSOMRADEN MIEHIA-MÄN	78 42	48 24	58 33	57 28	74 33	70 34	53 24	43 23	39 16	33 11	31 14	27 9	37 11	73 20
* KESKUSTA AJAMA (IKAALINEN) - CENTRALTÄTORT MIEHIA-MÄN	78 42	48 24	58 33	57 28	74 33	70 34	53 24	43 23	39 16	33 11	31 14	27 9	37 11	73 20
KANKAANPÄÄ MIEHIA-MÄN	977 505	1196 599	1192 587	1330 635	1289 646	831 420	800 395	718 380	786 400	710 333	608 255	603 294	539 249	985 396
TAAJAMA-ALUEET -TÄTORTSOMRADEN MIEHIA-MÄN	594 300	658 327	595 291	646 265	716 305	523 247	460 219	398 206	387 191	306 129	248 108	207 105	172 75	328 113
KIRKONKYLÄ (KANKAANPÄÄ) - KYRKBY MIEHIA-MÄN	472 229	504 248	448 222	484 188	560 217	415 193	327 151	313 158	312 155	236 101	180 73	162 81	139 62	254 84
NIINISALO MIEHIA-MÄN	112 66	136 69	119 56	124 60	130 74	96 47	112 58	75 43	64 32	51 21	49 23	32 18	18 8	35 12
VENESJÄRVI MIEHIA-MÄN	10 5	18 10	28 13	38 17	26 14	12 7	21 10	10 5	11 4	19 7	19 12	13 6	15 5	39 17
PARAINEN-PARGAS MIEHIA-MÄN	758 404	746 371	743 400	902 455	1039 562	707 388	631 329	567 290	720 354	659 327	620 289	690 326	649 301	1239 446
TAAJAMA-ALUEET -TÄTORTSOMRADEN MIEHIA-MÄN	513 274	496 253	484 270	608 293	699 378	491 271	428 231	382 194	502 241	425 211	404 193	445 201	401 183	751 237
KESKUSTA AJAMA (PARAINEN) - CENT- RALTÄTORT (PARGAS) MIEHIA-MÄN	513 274	496 253	484 270	608 293	699 378	491 271	428 231	382 194	502 241	425 211	404 193	445 201	401 183	751 237
RAISIO-RESO MIEHIA-MÄN	1196 609	1363 722	1416 706	1314 670	1383 717	1024 530	1130 540	1135 556	1071 538	876 445	593 288	564 246	471 219	735 299
TAAJAMA-ALUEET -TÄTORTSOMRADEN MIEHIA-MÄN	1073 552	1163 622	1181 585	1091 549	1183 600	918 475	1001 475	959 465	911 456	731 371	466 229	470 207	388 174	565 230
* KIRKONKYLÄ (RAISIO) - KYRKBY (RESO) MIEHIA-MÄN	922 487	928 503	916 447	840 421	1005 504	801 411	828 405	799 387	721 357	580 296	392 186	374 163	316 141	456 182
* KAANAA MIEHIA-MÄN	151 65	234 118	264 137	250 127	178 96	117 64	171 69	159 77	190 99	150 75	74 43	94 43	69 31	109 48
* KESKUSTA AJAMA (TKU) - CENTRALTÄTORT (ABO) MIEHIA-MÄN	- -	- -	1 1	1 1	- -	- -	1 -	1 1	- -	- -	- -	1 -	3 2	- -
* LIETSALA MIEHIA-MÄN	- -	1 1	- -	- -	- -	- -	1 1	- -	- -	1 -	- -	1 1	- -	- -
AHLAINEN MIEHIA-MÄN	106 51	198 110	221 115	212 121	206 120	112 62	120 55	118 68	144 77	154 67	131 63	164 72	182 87	370 153
TAAJAMA-ALUEET -TÄTORTSOMRADEN MIEHIA-MÄN	22 14	25 14	29 15	39 20	47 23	26 16	28 11	20 14	23 11	29 12	24 11	34 12	38 22	79 30
ALAKYLÄ MIEHIA-MÄN	22 14	25 14	29 15	39 20	47 23	26 16	28 11	20 14	23 11	29 12	24 11	34 12	38 22	79 30

1. (Jatk. — Forts. — Cont.)

Alue — Område Sukuupuoli — Køn	Tajuminen Tämningsrad	Elinkeino- rakenne Näringsstruktur	Maapinta-ala Landareal km ²	Asukkaista maakm ² :llä Invånare per km ² land	Koko väestö Hela befolkningen	Pääkieli — Huvudspråk				Koulusivistys — Skolbildning			
						Suomi Finska		Ruotsi Svenska		Keskikoulu- kursssi Mellanskolekurs		Ylioppilas- tutkinto Studentexamen	
							%		%		%		%
ALASTARO MIEHIA-MÄN	3	512	260.9	16.3	4249 2046	4246 2045	99.9 100.0	2 1	0.0 0.0	265 95	6.2 4.6	107 35	2.5 1.7
TAAJAMA-ALUEET -TÄRTORSOMRADEN MIEHIA-MÄN	234		8.3	159.7	1327 588	1324 587	99.8 99.8	2 1	0.2 0.2	111 33	8.4 5.6	58 22	4.4 3.7
KIRKONKYLA (ALASTARO) - KYRKBY MIEHIA-MÄN	135		5.8	180.9	1051 462	1048 461	99.7 99.8	2 1	0.2 0.2	92 27	8.8 5.8	53 19	5.0 4.1
VIRTAA MIEHIA-MÄN	333		2.5	110.4	276 126	276 126	100.0 100.0	- -	- -	19 6	6.9 4.8	5 3	1.8 2.4
ASKAINEN-VILLNÄS MIEHIA-MÄN	0	612	58.3	15.3	890 441	888 440	99.8 99.8	2 1	0.2 0.2	49 23	5.5 5.2	15 5	1.7 1.1
AURA MIEHIA-MÄN	3	333	95.1	26.3	2500 1232	2494 1229	99.8 99.8	4 2	0.2 0.2	179 74	7.2 6.0	70 33	2.8 2.7
TAAJAMA-ALUEET -TÄRTORSOMRADEN MIEHIA-MÄN	054		5.8	161.4	928 458	926 457	99.8 99.8	- -	- -	88 33	9.5 7.2	31 12	3.3 2.6
ASEMANSEUTU (AURA) - STATIONSSAM- HALLE MIEHIA-MÄN	054		5.8	161.4	928 458	926 457	99.8 99.8	- -	- -	88 33	9.5 7.2	31 12	3.3 2.6
DRAGSFJÄRD MIEHIA-MÄN	5	152	243.2	20.0	4863 2401	1046 504	21.5 21.0	3814 1896	78.4 79.0	312 115	6.4 4.8	84 44	1.7 1.8
TAAJAMA-ALUEET -TÄRTORSOMRADEN MIEHIA-MÄN	072		7.9	322.4	2547 1242	724 362	28.4 27.5	1823 900	71.6 72.5	167 65	6.6 5.2	54 29	2.1 2.3
TAALINTEHDÄS - DALSBROK MIEHIA-MÄN	072		5.5	378.7	2083 1020	584 276	28.0 27.1	1499 744	72.0 72.9	120 43	5.8 4.2	48 25	2.3 2.5
BJÖRKBODA MIEHIA-MÄN	081		2.4	193.3	464 222	140 66	30.2 29.7	324 156	69.8 70.3	47 22	10.1 9.9	6 4	1.3 1.8
EURA MIEHIA-MÄN	5	252	439.8	22.4	9840 4814	9680 4729	98.4 98.2	154 83	1.6 1.7	605 254	6.1 5.3	351 156	3.6 3.2
TAAJAMA-ALUEET -TÄRTORSOMRADEN MIEHIA-MÄN	062		5450 2656	5309 2576	97.4 97.0	139 78	2.6 2.9	422 174	7.7 6.6	250 119	4.6 4.5
KAUTTUA MIEHIA-MÄN	072		8.3	397.2	3297 1617	3164 1543	96.0 95.4	132 73	4.0 4.5	288 126	8.7 7.8	148 72	4.5 4.5
KIRKONKYLA (EURA) - KYRKBY MIEHIA-MÄN	045		4.5	213.3	949 441	943 437	99.4 99.1	6 4	0.6 0.9	85 25	9.0 5.7	67 30	7.1 6.8
KIRKONKYLA (HINNERJOKI) - KYRKBY MIEHIA-MÄN	234		3.5	148.3	519 248	518 247	99.8 99.6	1 1	0.2 0.4	25 12	4.8 4.8	16 8	3.1 3.2
KUURNAMÄKI MIEHIA-MÄN	252		1.5	178.0	267 134	266 133	99.6 99.3	- -	- -	14 6	5.2 4.5	9 6	3.4 4.5
MANNILA MIEHIA-MÄN	333		1.9	116.8	216 106	216 106	100.0 100.0	- -	- -	6 3	2.8 2.8	4 1	1.9 0.9
* LUVALAHTI MIEHIA-MÄN	081		202 110	202 110	100.0 100.0	- -	- -	4 2	2.0 1.8	6 2	3.0 1.8
EURAJOKI MIEHIA-MÄN	3	332	343.2	15.4	5273 2547	5273 2547	100.0 100.0	- -	- -	249 86	4.7 3.4	122 51	2.3 2.0
TAAJAMA-ALUEET -TÄRTORSOMRADEN MIEHIA-MÄN	233		14.0	135.4	1896 907	1896 907	100.0 100.0	- -	- -	105 36	5.5 4.0	46 18	2.4 2.0
KIRKONKYLA (EURAJOKI) - KYRKBY MIEHIA-MÄN	135		3.2	241.9	762 376	762 376	100.0 100.0	- -	- -	56 18	7.3 4.8	30 12	3.9 3.2
IRJANNE MIEHIA-MÄN	332		4.7	103.7	482 230	482 230	100.0 100.0	- -	- -	21 7	4.4 3.0	9 3	1.9 1.3

Alue — Område Sukupuoli — Kön	Ikä — Ålder													
	0—4	5—9	10—14	15—19	20—24	25—29	30—34	35—39	40—44	45—49	50—54	55—59	60—64	65+
ALASTARO MIEHIA-MÄN	220 109	331 171	395 214	413 215	324 187	186 94	188 111	215 109	281 142	252 114	257 106	274 123	265 101	648 250
TAAJAMA-ALUEET - TÄTORTSOMRADEN MIEHIA-MÄN	81 39	90 51	121 61	127 54	99 49	65 29	53 30	63 33	86 40	76 35	74 31	82 36	76 28	234 72
KIRKONKYLÄ (ALASTARO) - KYRKBY MIEHIA-MÄN	63 29	70 43	96 49	88 37	79 38	51 21	42 25	49 22	65 30	55 26	62 25	70 32	56 20	205 65
VIRTTAA MIEHIA-MÄN	18 10	20 8	25 12	39 17	20 11	14 8	11 5	14 11	21 10	21 9	12 6	12 4	20 8	29 7
ASKAINEN-VILLNÄS MIEHIA-MÄN	43 19	46 27	75 39	87 48	60 38	48 25	45 19	53 27	65 29	51 24	54 28	68 26	76 40	119 52
AURA MIEHIA-MÄN	160 79	187 94	197 89	239 127	241 148	143 71	126 66	130 63	145 78	153 67	149 72	175 74	162 82	293 122
TAAJAMA-ALUEET - TÄTORTSOMRADEN MIEHIA-MÄN	65 34	74 39	80 41	93 52	97 53	63 30	45 23	44 20	65 32	51 24	40 18	44 18	47 22	120 52
ASEMANSEUTU (AURA) - STATIONSSAM- HALLE MIEHIA-MÄN	65 34	74 39	80 41	93 52	97 53	63 30	45 23	44 20	65 32	51 24	40 18	44 18	47 22	120 52
DRAGSFJÄRD MIEHIA-MÄN	327 178	299 143	304 164	382 192	420 244	262 140	278 126	251 132	333 167	347 170	279 130	381 194	359 163	691 258
TAAJAMA-ALUEET - TÄTORTSOMRADEN MIEHIA-MÄN	193 104	143 72	186 96	216 102	237 127	152 81	121 66	148 78	168 80	175 89	152 67	204 100	175 82	277 98
TAALINTEHDÄS - DALSRUK MIEHIA-MÄN	156 87	117 58	152 77	175 87	189 103	129 68	102 54	118 63	138 64	151 73	113 53	160 75	146 72	237 86
BJÖRKBODA MIEHIA-MÄN	37 17	26 14	34 19	41 15	48 24	23 13	19 12	30 15	30 16	24 16	39 14	44 25	29 10	40 12
EUURA MIEHIA-MÄN	680 345	773 392	751 389	850 450	964 547	684 359	579 282	536 286	628 300	654 287	570 252	568 254	583 270	1020 401
TAAJAMA-ALUEET - TÄTORTSOMRADEN MIEHIA-MÄN	420 220	467 236	425 218	440 225	582 310	443 233	347 171	312 168	354 166	380 164	305 141	290 124	266 124	419 156
KAUTTUA MIEHIA-MÄN	253 132	301 152	257 136	278 143	368 193	268 137	237 118	199 106	228 106	245 108	200 96	142 60	128 55	193 75
KIRKONKYLÄ (EUURA) - KYRKBY MIEHIA-MÄN	87 45	67 34	73 33	64 30	105 48	100 58	53 22	52 29	59 28	62 23	30 10	68 27	53 25	76 29
KIRKONKYLÄ (HINNERJÖKI) - KYRKBY MIEHIA-MÄN	30 12	40 21	34 19	42 22	48 28	30 13	20 13	23 12	27 14	29 12	37 14	42 19	40 18	77 31
KUURNAMÄKI MIEHIA-MÄN	19 12	21 11	20 10	22 11	24 18	16 8	16 8	18 11	13 5	14 7	16 8	16 6	20 10	32 9
MANNILA MIEHIA-MÄN	12 6	16 7	22 9	17 8	14 10	14 9	9 4	11 6	11 6	12 4	12 8	15 7	17 11	34 11
* LUVALAHTI MIEHIA-MÄN	19 13	22 11	19 11	17 11	23 13	15 8	12 6	9 4	16 7	18 10	10 5	7 5	8 5	7 1
EURAJOKI MIEHIA-MÄN	364 189	433 205	438 229	482 246	397 206	327 178	300 149	258 127	352 185	358 179	272 122	358 157	287 119	647 256
TAAJAMA-ALUEET - TÄTORTSOMRADEN MIEHIA-MÄN	159 86	169 80	154 77	170 83	147 75	141 72	116 64	100 48	121 61	124 63	84 35	114 52	88 34	209 77
KIRKONKYLÄ (EURAJOKI) - KYRKBY MIEHIA-MÄN	80 45	81 38	58 37	63 33	73 34	71 34	52 28	45 19	45 25	40 19	28 13	39 19	26 12	61 20
IRJANNE MIEHIA-MÄN	33 16	29 13	36 14	44 24	37 19	28 15	27 13	19 11	27 13	52 24	27 13	35 18	25 10	63 27

1. (Jatk. — Forts. — Cont.)

Alue — Område Sukupuoli — Kön	Tajama-alue Tärocegrad	Elinkeino- rakenne Näringsstruktur	Maapinta-ala Landareal km ²	Asukkaita maakm ² :llä Invånare per km ² land	Koko väestö Hela befolkningen	Pääkieli — Huvudspråk				Koulusivistys — Skolbildning			
						Suomi Finska		Ruotsi Svenska		Keskikoulu- kurssi Mellanskolekurs		Ylloppilas- tutkinto Studentexamen	
							%		%		%		%
KUIVALAHTI MIEHIA-MÄN		333	2.8	121.8	335 155	335 155	100.0 100.0	-	-	16 6	4.8 3.9	4 2	1.2 1.3
LAPIJOKI MIEHIA-MÄN		333	3.5	91.9	317 146	317 146	100.0 100.0	-	-	12 5	3.8 3.4	3 1	0.9 0.7
HALIKKO MIEHIA-MÄN	4	323	355.4	21.2	7526 3661	7497 3644	99.6 99.5	25 13	0.3 0.4	443 163	5.9 4.5	198 85	2.6 2.3
TAAJAMA-ALUEET -TATORTSOMRADEN MIEHIA-MÄN		135	3365 1582	3361 1579	99.9 99.8	2 1	0.1 0.1	249 93	7.4 5.9	108 43	3.2 2.7
* KIRKONKYLA-ASEMANSEUTU (HALIKKO) KYRKBY-STATIONSSAMHÄLLE MIEHIA-MÄN		044	1573 756	1569 753	99.7 99.6	2 1	0.1 0.1	126 52	8.0 6.9	65 28	4.1 3.7
MÄRYNUMMI MIEHIA-MÄN		017	2.3	360.9	812 380	812 380	100.0 100.0	-	-	81 25	10.0 6.6	27 9	3.3 2.4
HAJALA MIEHIA-MÄN		144	2.8	121.1	333 146	333 146	100.0 100.0	-	-	10 6	3.0 4.1	3 1	0.9 0.7
VARTSALA MIEHIA-MÄN		242	2.5	126.9	311 142	311 142	100.0 100.0	-	-	17 3	5.5 2.1	2 1	0.6 0.7
VASKIO MIEHIA-MÄN		225	2.7	112.6	304 139	304 139	100.0 100.0	-	-	15 7	4.9 5.0	10 3	3.3 2.2
* KESKUSTAAJAMA (SALO) - CENTRALTATORT MIEHIA-MÄN		252	32 19	32 19	100.0 100.0	-	-	-	-	1 1	3.1 5.3
HONKAJOKI MIEHIA-MÄN	1	612	333.4	8.8	2935 1486	2933 1485	99.9 99.9	2 1	0.1 0.1	155 68	5.3 4.6	81 35	2.8 2.4
TAAJAMA-ALUEET -TATORTSOMRADEN MIEHIA-MÄN		323	5.9	91.0	535 245	534 245	99.8 100.0	1 -	0.2 -	35 14	6.5 5.7	20 7	3.7 2.9
KIRKONKYLA (HONKAJOKI) - KYRKBY MIEHIA-MÄN		135	2.7	123.7	334 149	333 149	99.7 100.0	1 -	0.3 -	31 12	9.3 8.1	19 7	5.7 4.7
LAUHALA MIEHIA-MÄN		711	3.2	63.2	201 96	201 96	100.0 100.0	-	-	4 2	2.0 2.1	1 -	0.5 -
HOUTSKARI-HOUTSKÄR MIEHIA-MÄN	0	503	114.0	7.2	822 386	22 11	2.7 2.8	800 375	97.3 97.2	21 6	2.6 1.6	12 4	1.5 1.0
HUITTINEN MIEHIA-MÄN	4	324	391.6	23.4	9170 4361	9170 4361	100.0 100.0	-	-	591 210	6.4 4.8	324 132	3.5 3.0
TAAJAMA-ALUEET -TATORTSOMRADEN MIEHIA-MÄN		026	14.5	275.3	3981 1775	3981 1775	100.0 100.0	-	-	336 114	8.4 6.4	209 83	5.2 4.7
LAUTTAKYLA MIEHIA-MÄN		026	14.5	275.3	3981 1775	3981 1775	100.0 100.0	-	-	336 114	8.4 6.4	209 83	5.2 4.7
HÄMEENKYRÖ-TAVASTKYRÖ MIEHIA-MÄN	4	332	466.3	21.5	10004 4954	9969 4937	99.7 99.7	32 16	0.3 0.3	654 246	6.5 5.0	314 129	3.1 2.6
TAAJAMA-ALUEET -TATORTSOMRADEN MIEHIA-MÄN		054	4558 2225	4525 2209	99.3 99.3	32 16	0.7 0.7	423 155	9.3 7.0	201 88	4.4 4.0
* KYROSKOSKI MIEHIA-MÄN		053	2650 1307	2618 1291	98.8 98.8	31 16	1.2 1.2	247 90	9.3 6.9	105 46	4.0 3.5
KIRKONKYLA (HÄMEENKYRÖ) - KYRKBY MIEHIA-MÄN		035	5.1	237.3	1210 600	1209 600	99.9 100.0	1 -	0.1 -	124 48	10.2 8.0	82 36	6.8 6.0
JÄRVENKYLA-KOSTULA MIEHIA-MÄN		162	2.9	144.8	420 193	420 193	100.0 100.0	-	-	32 10	7.6 5.2	10 5	2.4 2.6

Alue — Område Sukuuoli — Kbn	Ikä — Alder													
	0—4	5—9	10—14	15—19	20—24	25—29	30—34	35—39	40—44	45—49	50—54	55—59	60—64	65+
KUIVALAHTI MIEHIA-MÄN	21 10	31 18	26 10	26 10	18 12	23 10	24 16	19 9	24 11	21 15	12 4	24 8	19 7	47 15
LAPIJOKI MIEHIA-MÄN	25 15	28 11	34 16	37 16	19 10	19 13	13 7	17 9	25 12	11 5	17 5	16 7	18 5	38 15
HALIKKO MIEHIA-MÄN	501 281	579 289	603 314	641 334	644 337	455 232	427 222	411 208	485 233	466 215	421 181	475 216	451 206	967 393
TAAJAMA-ALUEET -TÄTORTSOMRÄDEN MIEHIA-MÄN	283 159	274 132	293 144	259 129	305 132	251 130	232 114	213 108	220 102	193 89	146 57	170 73	147 69	379 144
* KIRKONKYLÄ-ASEMANSEUTU (HALIKKO) KYRKBY-STATIONSSAMHÄLLE MIEHIA-MÄN	133 74	136 69	142 66	127 65	143 64	124 63	119 59	113 61	106 50	89 40	63 29	62 23	64 29	152 64
MÄRYNUMMI MIEHIA-MÄN	91 51	58 29	76 41	58 26	80 29	78 41	62 30	48 22	55 26	47 23	38 10	46 19	32 16	43 17
HÄJÄLÄ MIEHIA-MÄN	18 8	25 9	22 11	18 13	26 16	18 10	15 7	20 9	19 8	14 8	18 6	16 8	18 8	86 25
VARTSALA MIEHIA-MÄN	16 11	26 13	28 14	27 8	20 8	9 4	20 10	15 8	17 8	23 10	10 2	29 14	22 12	49 20
VASKIO MIEHIA-MÄN	25 15	28 12	24 11	22 13	33 12	21 11	16 8	15 7	18 8	20 8	14 9	14 8	9 2	45 15
* KESKUSTA AJAMA (SALO) - CENTRAL TÄTORT MIEHIA-MÄN	- -	1 -	1 1	7 4	3 3	1 1	- -	2 1	5 2	- -	3 1	3 1	2 2	4 3
HONKAJOKI MIEHIA-MÄN	153 80	221 113	279 151	325 179	229 128	160 82	141 71	131 78	181 90	203 97	195 93	201 105	188 86	328 133
TAAJAMA-ALUEET -TÄTORTSOMRÄDEN MIEHIA-MÄN	39 21	45 21	39 18	49 27	36 13	40 18	37 22	21 12	36 18	34 11	20 7	36 15	33 16	70 26
KIRKONKYLÄ (HONKAJOKI) - KYRKBY MIEHIA-MÄN	25 14	31 16	24 9	30 19	27 8	27 11	24 14	14 7	25 11	20 6	10 3	16 9	18 8	43 14
LAUHALA MIEHIA-MÄN	14 7	14 5	15 9	19 8	9 5	13 7	13 8	7 5	11 7	14 5	10 4	20 6	15 8	27 12
HOUTSKARI-HOUTSKÄR MIEHIA-MÄN	32 10	38 22	34 12	60 29	58 34	38 25	28 11	39 18	49 25	52 22	64 39	77 39	70 30	183 70
HUITTINEN MIEHIA-MÄN	592 323	713 355	815 419	883 441	853 441	493 257	506 252	516 257	533 260	622 298	492 217	516 231	524 219	1112 391
TAAJAMA-ALUEET -TÄTORTSOMRÄDEN MIEHIA-MÄN	311 165	323 149	323 161	363 172	419 190	275 136	258 130	258 118	221 104	247 109	181 71	178 69	181 73	443 128
LAUTTAKYLÄ MIEHIA-MÄN	311 165	323 149	323 161	363 172	419 190	275 136	258 130	258 118	221 104	247 109	181 71	178 69	181 73	443 128
HÄMEENKYRÖ-TÄVÄSTKYRÖ MIEHIA-MÄN	688 343	806 431	863 441	920 491	901 518	564 288	549 285	583 318	666 309	665 307	564 247	596 290	569 251	1070 435
TAAJAMA-ALUEET -TÄTORTSOMRÄDEN MIEHIA-MÄN	368 198	401 216	387 199	380 200	421 219	316 148	308 157	305 173	279 119	275 118	253 112	250 121	224 96	391 149
* KYRÖSKOSKI MIEHIA-MÄN	220 113	233 134	216 110	209 112	258 127	211 101	181 95	154 89	164 72	167 70	149 67	154 76	137 60	197 81
KIRKONKYLÄ (HÄMEENKYRÖ) - KYRKBY MIEHIA-MÄN	106 63	115 57	118 64	117 64	101 56	70 30	86 43	113 62	66 28	67 28	69 32	60 30	42 16	80 27
JÄRVENKYLÄ-KOSTULA MIEHIA-MÄN	27 16	30 12	36 17	36 13	45 27	21 11	24 11	26 14	37 15	30 16	24 10	18 8	26 11	40 12

1. (Jatk. — Forts. — Cont.)

Alue — Område Sukuuoli — Kön	Tajama-are Thorsgrad	Elinkai- rakene Näringstruktur	Maapinta-ala Landareal km ²	Asukkaita maakm ² :llä Invånare per km ² land	Koko väestö Hela befolkningen	Pääkieli — Huvudspråk				Koulusivistys — Skolbildning			
						Suomi Finska		Ruotsi Svenska		Keskikoulu- kursi Mellanskolekurs		Ylioppilas- tutkinto Studentexamen	
						%	%	%	%	%	%		
KYRÖSPOHJA MIEHIA-MÄN		224	2.1	133.7	278 125	278 125	100.0 100.0	-	-	20 7	7.2 5.6	4 1	1.4 0.8
IKAALISTEN MLK- MIEHIA-MÄN	1	522	752.5	10.2	7708 3784	7704 3784	99.9 100.0	3	0.0	430 158	5.6 4.2	212 92	2.8 2.4
TAAJAMA-ALUEET - MIEHIA-MÄN	134	1516 706	1514 706	99.9 100.0	2	0.1	149 51	9.8 7.2	76 33	5.0 4.7
* Keskustaaajama (Ikaalinen) - CENTRALTÄRT MIEHIA-MÄN	035	1143 521	1141 521	99.8 100.0	2	0.2	118 40	10.3 7.7	65 27	5.7 5.2
KILVAKKALA MIEHIA-MÄN	233	3.4	110.4	..	373 185	373 185	100.0 100.0	-	-	31 11	8.3 5.9	11 6	2.9 3.2
INIO MIEHIA-MÄN	0	702	43.0	7.3	316 165	20 9	6.3 5.5	296 156	93.7 94.5	8 3	2.5 1.8	4 2	1.3 1.2
JÄMIJÄRVI MIEHIA-MÄN	1	611	214.8	14.3	3080 1555	3080 1555	100.0 100.0	-	-	158 63	5.1 4.1	72 30	2.3 1.9
TAAJAMA-ALUEET - MIEHIA-MÄN	125	2.9	176.6	..	512 235	512 235	100.0 100.0	-	-	40 11	7.8 4.7	35 17	6.8 7.2
KIRKONKYLA (JÄMIJÄRVI) - MIEHIA-MÄN	125	2.9	176.6	..	512 235	512 235	100.0 100.0	-	-	40 11	7.8 4.7	35 17	6.8 7.2
KAARINA-S:T MIEHIA-MÄN	6	053	56.1	179.4	10064 5016	9914 4939	98.5 98.5	143 73	1.4 1.5	806 319	8.0 6.4	395 191	3.9 3.8
TAAJAMA-ALUEET - MIEHIA-MÄN	054	6966 3437	6887 3396	98.9 98.8	75 39	1.1 1.1	546 208	7.8 6.1	234 110	3.4 3.2
* POIKLUOMA MIEHIA-MÄN	054	3684 1856	3639 1830	98.8 98.6	44 25	1.2 1.3	301 119	8.2 6.4	139 66	3.8 3.6
* LITTOINEN MIEHIA-MÄN	053	1862 893	1841 884	98.9 99.0	19 9	1.0 1.0	127 43	6.8 4.8	62 28	3.3 3.1
KUUSISTO MIEHIA-MÄN	054	3.5	245.2	..	846 418	840 414	99.3 99.0	5 3	0.6 0.7	80 36	9.5 8.6	20 13	2.4 3.1
* KAUSELA MIEHIA-MÄN	045	499 232	496 231	99.4 99.6	3 1	0.6 0.4	31 8	6.2 3.4	13 3	2.6 1.3
* Keskustaaajama (TKU) - CENTRALTÄRT (ABO) MIEHIA-MÄN	053	75 38	71 37	94.7 97.4	4 1	5.3 2.6	7 2	9.3 5.3	-	-
KALANTI MIEHIA-MÄN	1	332	189.6	17.4	3305 1601	3301 1600	99.9 99.9	4 1	0.1 0.1	184 68	5.6 4.2	82 34	2.5 2.1
TAAJAMA-ALUEET - MIEHIA-MÄN	035	3.0	205.4	..	608 281	608 281	100.0 100.0	-	-	44 20	7.2 7.1	34 16	5.6 5.7
KIRKONKYLA (KALANTI) - MIEHIA-MÄN	035	3.0	205.4	..	608 281	608 281	100.0 100.0	-	-	44 20	7.2 7.1	34 16	5.6 5.7
KARINAINEN MIEHIA-MÄN	4	323	91.9	25.4	2338 1126	2324 1120	99.4 99.5	1 -	0.0 -	136 46	5.8 4.1	93 41	4.0 3.6
TAAJAMA-ALUEET - MIEHIA-MÄN	035	1027 495	1024 494	99.7 99.8	1 -	0.1 -	80 26	7.8 5.3	57 26	5.6 5.3
* KYRÖ MIEHIA-MÄN	035	1027 495	1024 494	99.7 99.8	1 -	0.1 -	80 26	7.8 5.3	57 26	5.6 5.3
KÄRJÄLA MIEHIA-MÄN	0	611	204.3	5.3	1086 518	1086 518	100.0 100.0	-	-	32 11	2.9 2.1	12 5	1.1 1.0

Alue — Område Sukuuoli — Køn	Ikä — Ålder													
	0—4	5—9	10—14	15—19	20—24	25—29	30—34	35—39	40—44	45—49	50—54	55—59	60—64	65+
KYRÖSPÖHJÄ MIEHIA-MÄN	15 6	23 13	17 8	18 11	17 9	14 6	17 8	12 8	12 4	11 4	11 3	18 7	19 9	74 29
IKKAALISTEN MLK-IKKAALINENS LK MIEHIA-MÄN	392 191	552 272	607 298	714 388	588 333	380 204	359 167	398 204	500 248	536 260	463 219	506 218	523 274	1190 508
TAAJAMA-ALUEET -TÄTORTSOMRÄDEN MIEHIA-MÄN	109 55	124 70	109 50	136 75	131 62	107 49	96 41	93 45	90 42	83 37	71 30	76 26	93 46	198 78
* KESKUSTAAJAMA (IKKAALINEN) - CENTRALTÄTORT MIEHIA-MÄN	88 42	98 56	76 37	97 55	98 44	89 40	76 32	72 34	62 26	53 22	56 23	55 23	72 33	151 54
KILVAKKALA MIEHIA-MÄN	21 13	26 14	33 13	39 20	33 18	18 9	20 9	21 11	28 16	30 15	15 7	21 3	21 13	47 24
INIO MIEHIA-MÄN	19 9	13 6	17 9	21 9	26 19	16 8	9 5	19 11	10 4	24 13	21 11	27 9	35 21	59 31
JÄMIJÄRVI MIEHIA-MÄN	153 80	198 95	293 141	333 184	247 151	173 95	140 77	144 80	218 108	209 93	195 93	202 111	203 95	372 152
TAAJAMA-ALUEET -TÄTORTSOMRÄDEN MIEHIA-MÄN	32 19	51 22	52 24	49 24	56 23	41 19	33 14	23 12	37 17	30 14	25 14	17 8	27 9	39 16
KIRKONKYLÄ (JÄMIJÄRVI) - KYRKBY MIEHIA-MÄN	32 19	51 22	52 24	49 24	56 23	41 19	33 14	23 12	37 17	30 14	25 14	17 8	27 9	39 16
KAARINA-S:T KARINS MIEHIA-MÄN	769 414	889 469	893 473	916 494	965 508	747 366	694 348	722 365	816 409	619 292	445 197	493 228	414 182	682 271
TAAJAMA-ALUEET -TÄTORTSOMRÄDEN MIEHIA-MÄN	540 284	598 304	596 312	629 330	704 371	531 259	452 229	480 245	565 279	428 209	324 134	352 162	292 126	475 193
* POIKLUOMA MIEHIA-MÄN	290 162	338 189	299 148	317 174	342 182	321 154	247 130	248 123	302 153	231 113	173 74	172 89	132 54	272 111
* LITTOINEN MIEHIA-MÄN	148 75	152 66	170 95	172 83	191 102	131 68	126 61	114 58	145 68	105 52	92 36	107 47	90 36	119 46
KUUSISTO MIEHIA-MÄN	59 29	60 25	73 39	96 54	100 55	40 19	48 23	68 37	74 38	57 26	39 14	41 16	38 20	53 23
* KAUSELA MIEHIA-MÄN	37 14	39 19	51 29	40 18	62 27	31 15	25 11	43 22	36 18	29 14	17 9	30 9	31 16	28 11
* KESKUSTAAJAMA (TKU) - CENTRALTÄTORT (ÄBO) MIEHIA-MÄN	6 4	9 5	3 1	4 1	9 5	8 3	6 4	7 5	8 2	6 4	3 1	2 1	1 -	3 2
KALANTI MIEHIA-MÄN	217 108	250 130	274 139	296 145	286 169	170 89	179 90	189 110	205 101	213 100	182 69	195 96	219 97	430 158
TAAJAMA-ALUEET -TÄTORTSOMRÄDEN MIEHIA-MÄN	46 27	42 24	47 19	42 20	58 31	42 19	37 17	27 16	45 20	40 19	36 14	18 8	26 11	102 36
KIRKONKYLÄ (KALANTI) - KYRKBY MIEHIA-MÄN	46 27	42 24	47 19	42 20	58 31	42 19	37 17	27 16	45 20	40 19	36 14	18 8	26 11	102 36
KARINAINEN MIEHIA-MÄN	122 68	188 100	202 97	216 115	210 107	126 74	120 62	127 66	159 75	170 87	135 57	129 56	143 64	291 98
TAAJAMA-ALUEET -TÄTORTSOMRÄDEN MIEHIA-MÄN	62 37	96 48	80 38	71 39	100 45	70 38	62 33	64 32	72 38	69 34	53 25	53 24	58 28	117 36
* KYRÖ MIEHIA-MÄN	62 37	96 48	80 38	71 39	100 45	70 38	62 33	64 32	72 38	69 34	53 25	53 24	58 28	117 36
KARJALA MIEHIA-MÄN	63 21	76 32	86 40	83 46	76 48	53 27	58 28	56 30	73 38	84 42	66 29	74 35	75 32	163 70

1. (Jatk. — Forts. — Cont.)

Alue — Område Sukupuoli — Kön	Tajama-aste Tächtiggrad	Eikeytö- Käsitö- Määräsuhteet	Maapinta-ala Landareal km ²	Asukkaita maakm ² :lla Invånare per km ² land	Koko väestö Hela befolkningen	Pääkieli — Huvudspråk				Koulusivistys — Skolbildning			
						Suomi Finska	%	Ruotsi Svenska	%	Keskikoulu- kursi Mellanskolekurs	%	Ylioppilas- tutkinto Studentexamen	%
KARKKU MIEHIA-MÄN	3	323	167.2	15.6	2613 1228	2611 1227	99.9 99.9	2 1	0.1 0.1	175 65	6.7 5.3	92 34	3.5 2.8
TAAJAMA-ALUEET — TÄRTORTSOMRÅDEN MIEHIA-MÄN	144	6.6	137.1	905 426	903 425	99.8 99.8	2 1	0.2 0.2	63 21	7.0 4.9	40 15	4.4 3.5	
ASEMÄNSEUTU (KARKKU) — STATIONS- SAMHÄLLE MIEHIA-MÄN	045	4.1	159.8	647 296	645 295	99.7 99.7	2 1	0.3 0.3	53 15	8.2 5.1	32 11	4.9 3.7	
HEINOO MIEHIA-MÄN	233	2.6	101.2	258 130	258 130	100.0 100.0	- -	- -	10 6	3.9 4.6	8 4	3.1 3.1	
KARVIA MIEHIA-MÄN	1	611	499.8	8.3	4155 2151	4150 2149	99.9 99.9	- -	- -	180 62	4.3 2.9	66 24	1.6 1.1
TAAJAMA-ALUEET — TÄRTORTSOMRÅDEN MIEHIA-MÄN	224	4.9	127.2	617 292	616 292	99.8 100.0	- -	- -	48 12	7.8 4.1	18 9	2.9 3.1	
KIRKONKYLÄ (KARVIA) — KYRKBY MIEHIA-MÄN	125	2.2	180.0	387 176	386 176	99.7 100.0	- -	- -	36 9	9.3 5.1	15 7	3.9 4.0	
SARVELÄ MIEHIA-MÄN	422	2.7	85.2	230 116	230 116	100.0 100.0	- -	- -	12 3	5.2 2.6	3 2	1.3 1.7	
KEIKYÄ MIEHIA-MÄN	5	162	66.0	42.9	2833 1401	2820 1395	99.5 99.6	12 5	0.4 0.4	210 81	7.4 5.8	91 41	3.2 2.9
TAAJAMA-ALUEET — TÄRTORTSOMRÅDEN MIEHIA-MÄN	072	1509 731	1497 726	99.2 99.3	11 4	0.7 0.5	126 53	8.3 7.3	60 25	4.0 3.4	
* PEHULÄ MIEHIA-MÄN	072	1509 731	1497 726	99.2 99.3	11 4	0.7 0.5	126 53	8.3 7.3	60 25	4.0 3.4	
KEMIO-KIMITO MIEHIA-MÄN	2	323	332.5	12.3	4090 1982	1250 579	30.6 29.2	2834 1401	69.3 70.7	292 120	7.1 6.1	100 41	2.4 2.1
TAAJAMA-ALUEET — TÄRTORTSOMRÅDEN MIEHIA-MÄN	036	4.8	184.6	877 402	168 69	19.2 17.2	704 331	80.3 82.3	84 32	9.6 8.0	46 19	5.2 4.7	
KIRKONKYLÄ (KEMIO) — KYRKBY (KI- MITO) MIEHIA-MÄN	036	4.8	184.6	877 402	168 69	19.2 17.2	704 331	80.3 82.3	84 32	9.6 8.0	46 19	5.2 4.7	
KIHNIÖ MIEHIA-MÄN	1	522	348.7	9.4	3292 1668	3288 1667	99.9 99.9	2 -	0.1 -	134 49	4.1 2.9	50 21	1.5 1.3
TAAJAMA-ALUEET — TÄRTORTSOMRÅDEN MIEHIA-MÄN	117	2.2	197.7	425 194	425 194	100.0 100.0	- -	- -	42 16	9.9 8.2	27 10	6.4 5.2	
KIRKONKYLÄ (KIHNIÖ) — KYRKBY MIEHIA-MÄN	117	2.2	197.7	425 194	425 194	100.0 100.0	- -	- -	42 16	9.9 8.2	27 10	6.4 5.2	
KIIKALA MIEHIA-MÄN	0	611	239.2	10.8	2589 1279	2581 1275	99.7 99.7	7 3	0.3 0.2	119 52	4.6 4.1	50 22	1.9 1.7
KIIKKA MIEHIA-MÄN	2	332	171.0	18.5	3162 1497	3161 1497	100.0 100.0	1 -	0.0 -	216 86	6.8 5.7	110 43	3.5 2.9
TAAJAMA-ALUEET — TÄRTORTSOMRÅDEN MIEHIA-MÄN	044	945 415	944 415	99.9 100.0	1 -	0.1 -	86 37	9.1 8.9	47 21	5.0 5.1	
KIRKONKYLÄ (KIIKKA) — KYRKBY MIEHIA-MÄN	044	2.6	316.2	822 356	821 356	99.9 100.0	1 -	0.1 -	65 26	7.9 7.3	44 21	5.4 5.9	
* PEHULÄ MIEHIA-MÄN	063	123 59	123 59	100.0 100.0	- -	- -	21 11	17.1 18.6	3 -	2.4 -	
KIIKOINEN MIEHIA-MÄN	0	512	139.2	13.6	1894 903	1890 902	99.8 99.9	- -	- -	89 31	4.7 3.4	45 21	2.4 2.3

Alue — Område Sukuuoli — Kön	Ikä — Ålder													
	0—4	5—9	10—14	15—19	20—24	25—29	30—34	35—39	40—44	45—49	50—54	55—59	60—64	65+
KARKKU MIEHIA-MÄN	139 85	178 84	191 88	214 100	224 131	134 71	115 61	121 57	130 67	172 75	159 64	174 69	198 95	464 181
TAAJAMA-ALUEET -TATORTSOMRADEN MIEHIA-MÄN	61 39	64 27	51 28	61 33	88 45	55 28	46 25	40 17	45 23	60 23	43 17	50 18	75 34	166 69
ASEMANSEUTU (KARKKU) - STATIONS- SAMHALLE MIEHIA-MÄN	45 28	38 16	35 17	47 24	71 33	38 21	31 16	29 14	32 16	51 19	32 11	35 13	55 22	108 46
HEINOO MIEHIA-MÄN	16 11	26 11	16 11	14 9	17 12	17 7	15 9	11 3	13 7	9 4	11 6	15 5	20 12	58 23
KARVIA MIEHIA-MÄN	268 134	325 176	353 194	426 222	340 197	238 137	233 125	235 130	274 152	265 128	194 103	234 111	246 117	524 225
TAAJAMA-ALUEET -TATORTSOMRADEN MIEHIA-MÄN	46 26	52 25	52 31	52 19	46 21	53 27	37 16	45 26	34 17	31 16	23 12	24 14	34 10	88 32
KIRKONKYLÄ (KARVIA) - KYRKBY MIEHIA-MÄN	30 16	33 17	31 18	28 11	34 13	38 18	30 13	31 17	19 10	17 8	15 6	16 8	14 4	51 17
SARVELA MIEHIA-MÄN	16 10	19 8	21 13	24 8	12 8	15 9	7 3	14 9	15 7	14 8	8 6	8 6	20 6	37 15
KEIKYA MIEHIA-MÄN	211 105	260 129	255 131	301 143	281 162	160 83	163 86	177 92	211 96	186 87	145 69	122 53	118 61	243 104
TAAJAMA-ALUEET -TATORTSOMRADEN MIEHIA-MÄN	119 60	143 69	127 62	162 74	164 84	92 50	97 49	99 56	107 46	103 44	66 31	63 29	54 29	113 48
* PEHULA MIEHIA-MÄN	119 60	143 69	127 62	162 74	164 84	92 50	97 49	99 56	107 46	103 44	66 31	63 29	54 29	113 48
KEMIO-KIMITO MIEHIA-MÄN	199 120	267 132	293 163	295 151	278 153	192 89	182 108	211 113	219 114	288 146	267 121	306 132	332 152	761 288
TAAJAMA-ALUEET -TATORTSOMRADEN MIEHIA-MÄN	68 41	59 30	64 39	57 28	86 39	59 23	52 32	60 27	49 25	53 27	45 17	52 22	42 18	131 34
KIRKONKYLÄ (KEMIO) - KYRKBY (KI- MITO) MIEHIA-MÄN	68 41	59 30	64 39	57 28	86 39	59 23	52 32	60 27	49 25	53 27	45 17	52 22	42 18	131 34
KIHNIÖ MIEHIA-MÄN	187 95	324 156	354 182	364 201	246 153	158 80	160 88	185 106	196 95	207 98	183 81	198 98	169 74	361 161
TAAJAMA-ALUEET -TATORTSOMRADEN MIEHIA-MÄN	44 19	44 21	43 25	41 21	36 15	34 11	29 16	27 11	32 17	23 10	18 5	18 9	20 9	16 5
KIRKONKYLÄ (KIHNIÖ) - KYRKBY MIEHIA-MÄN	44 19	44 21	43 25	41 21	36 15	34 11	29 16	27 11	32 17	23 10	18 5	18 9	20 9	16 5
KIIKALA MIEHIA-MÄN	125 66	156 81	188 90	210 110	199 111	130 83	127 65	141 81	153 77	166 77	173 77	186 85	207 97	428 179
KIIKKA MIEHIA-MÄN	172 78	220 104	257 137	308 160	244 126	152 76	149 72	183 93	217 113	220 109	174 85	187 77	189 80	490 187
TAAJAMA-ALUEET -TATORTSOMRADEN MIEHIA-MÄN	64 28	74 33	78 36	91 43	74 37	65 26	55 27	63 31	59 27	56 30	38 16	40 15	59 23	129 43
KIRKONKYLÄ (KIIKKA) - KYRKBY MIEHIA-MÄN	53 23	66 29	69 30	77 38	60 32	58 22	51 25	60 29	46 21	47 24	34 15	35 12	52 20	114 36
* PEHULA MIEHIA-MÄN	11 5	8 4	9 6	14 5	14 5	7 4	4 2	3 2	13 6	9 6	4 1	5 3	7 3	15 7
KIIKOINEN MIEHIA-MÄN	88 33	102 49	169 74	182 91	145 87	81 51	80 35	92 46	109 53	129 62	137 53	139 64	130 61	311 144

1. (Jatk. — Forts. — Cont.)

Alue — Område Sukuoli — Kbn	Tajama-aste Tjöringsgrad	Elinkeino- rakennus- Näringstruktur	Maapinta-ala Landareal km ²	Asukkaita maakm ² :llä Invånare per km ² land	Koko väestö Hela befolkningen	Pääkieli — Huvudspråk				Koulusivistys — Skolbildning			
						Suomi Finska		Ruotsi Svenska		Kesikoulu- kursi Mellanskolekurs		Ylioppilas- tutkinto Studentexamen	
							%		%		%		%
KISKO MIEHIA-MÄN	1	522	249.9	11.1	2765 1347	2763 1347	99.9 100.0	2	0.1	125 47	4.5 3.5	70 40	2.5 3.0
TAAJAMA-ALUEET -TÄTORTSOMRÄDEN MIEHIA-MÄN		135	2.9	104.9	302 149	302 149	100.0 100.0	-	-	26 12	8.6 8.1	8 3	2.6 2.0
TOIJA MIEHIA-MÄN		135	2.9	104.9	302 149	302 149	100.0 100.0	-	-	26 12	8.6 8.1	8 3	2.6 2.0
KIUKAINEN MIEHIA-MÄN	5	342	157.2	29.9	4701 2240	4692 2235	99.8 99.8	1	0.0	299 124	6.4 5.5	168 72	3.6 3.2
TAAJAMA-ALUEET -TÄTORTSOMRÄDEN MIEHIA-MÄN		243	16.3	145.2	2366 1110	2357 1105	99.6 99.5	1	0.0	188 82	7.9 7.4	115 53	4.9 4.8
KIRKONKYLÄ (KIUKAINEN) - KYRKBY MIEHIA-MÄN		143	5.7	170.3	962 433	955 429	99.3 99.1	1	0.1	92 36	9.6 8.3	67 31	7.0 7.2
PANELIA MIEHIA-MÄN		143	4.9	142.7	699 334	699 334	100.0 100.0	-	-	59 30	8.4 9.0	31 16	4.4 4.8
PANELIAN ASEMANSEUTU - STATIONSSAMHÄLLE MIEHIA-MÄN		342	3.5	124.3	435 215	435 215	100.0 100.0	-	-	27 14	6.2 6.5	14 5	3.2 2.3
TAPANI-TAMMELA MIEHIA-MÄN		341	2.3	120.0	270 128	268 127	99.3 99.2	-	-	10 2	3.7 1.6	3 1	1.1 0.8
KODISJOKI MIEHIA-MÄN	7	432	40.3	13.5	544 274	544 274	100.0 100.0	-	-	11 1	2.0 0.4	4 3	0.7 1.1
TAAJAMA-ALUEET -TÄTORTSOMRÄDEN MIEHIA-MÄN		332	4.7	84.3	396 195	396 195	100.0 100.0	-	-	11 1	2.8 0.5	4 3	1.0 1.5
KIRKONKYLÄ (KODISJOKI) - KYRKBY MIEHIA-MÄN		332	4.7	84.3	396 195	396 195	100.0 100.0	-	-	11 1	2.8 0.5	4 3	1.0 1.5
KOKEMÄKI-KUMO MIEHIA-MÄN	3	333	496.0	21.3	10550 5103	10540 5099	99.9 99.9	7	0.1	780 302	7.4 5.9	411 185	3.9 3.6
TAAJAMA-ALUEET -TÄTORTSOMRÄDEN MIEHIA-MÄN		035	17.2	238.4	4094 1899	4085 1895	99.8 99.8	7	0.2	436 158	10.6 8.3	245 111	6.0 5.8
TULKKILA MIEHIA-MÄN		036	6.1	344.2	2096 959	2089 956	99.7 99.7	6	0.3	285 101	13.6 10.5	177 87	8.4 9.1
PEIPOHJA MIEHIA-MÄN		045	3.8	304.3	1141 534	1140 534	99.9 100.0	-	-	92 33	8.1 6.2	45 17	3.9 3.2
RISTE MIEHIA-MÄN		035	1.7	198.2	337 159	337 159	100.0 100.0	-	-	23 8	6.8 5.0	2	0.6
PAISTILA MIEHIA-MÄN		243	2.2	124.4	270 129	270 129	100.0 100.0	-	-	13 5	4.8 3.9	4 2	1.5 1.6
ASEMANSEUTU (KAUVATSA) - STATIONSSAMHÄLLE MIEHIA-MÄN		134	3.5	72.3	250 118	249 117	99.6 99.2	1	0.4	23 11	9.2 9.3	17 5	6.8 4.2
KORPPOO-KORPO MIEHIA-MÄN	0	305	144.7	8.5	1224 594	207 90	16.9 15.2	1017 504	83.1 84.8	84 38	6.9 6.4	39 21	3.2 3.5
KOSKI TL MIEHIA-MÄN	2	612	190.9	16.8	3215 1531	3209 1530	99.8 99.9	3	0.1	165 56	5.1 3.7	109 56	3.4 3.7
TAAJAMA-ALUEET -TÄTORTSOMRÄDEN MIEHIA-MÄN		125	4.9	178.9	871 387	868 387	99.7 100.0	2	0.2	81 26	9.3 6.7	57 35	6.5 9.0
KIRKONKYLÄ (KOSKI TL) - KYRKBY MIEHIA-MÄN		125	4.9	178.9	871 387	868 387	99.7 100.0	2	0.2	81 26	9.3 6.7	57 35	6.5 9.0

Alue — Område Sukupuoli — Køn	Ikä — Alder													
	0—4	5—9	10—14	15—19	20—24	25—29	30—34	35—39	40—44	45—49	50—54	55—59	60—64	65+
KISKO MIEHIA-MÄN	137 66	194 98	183 85	209 105	236 148	128 74	126 69	137 72	195 92	196 103	167 78	187 85	215 100	455 172
TAAJAMA-ALUEET -TÄTORTSOMRÄDEN MIEHIA-MÄN	34 14	20 10	16 8	18 10	45 23	21 13	15 10	16 8	15 7	26 13	11 5	13 5	17 10	35 13
TOIJA MIEHIA-MÄN	34 14	20 10	16 8	18 10	45 23	21 13	15 10	16 8	15 7	26 13	11 5	13 5	17 10	35 13
KIUKAINEN MIEHIA-MÄN	322 168	348 176	374 187	428 229	447 236	263 138	226 125	251 121	306 139	325 148	273 126	266 108	305 117	567 222
TAAJAMA-ALUEET -TÄTORTSOMRÄDEN MIEHIA-MÄN	176 88	184 90	199 104	205 112	242 118	152 81	119 66	126 56	152 65	163 71	138 68	125 51	135 45	250 95
KIRKONKYLÄ (KIUKAINEN) - KYRKBY MIEHIA-MÄN	82 36	80 42	87 46	69 33	103 49	59 30	47 22	68 32	69 28	63 23	49 28	42 18	50 13	94 33
PANELIA MIEHIA-MÄN	47 24	45 23	46 24	72 41	71 32	51 32	34 20	25 9	40 18	53 23	42 21	44 18	46 16	83 33
PANELIAN ASEMANSEUTU - STATIONSSAMHÄLLE MIEHIA-MÄN	28 16	41 19	39 22	34 22	42 23	34 14	25 16	21 11	26 10	24 13	35 15	23 8	23 9	40 17
TAPANI-TÄMMELE MIEHIA-MÄN	19 12	18 6	27 12	30 16	26 14	8 5	13 8	12 4	17 9	23 12	12 4	16 7	16 7	33 12
KODISJOKI MIEHIA-MÄN	27 19	41 24	45 17	53 26	47 31	14 9	28 14	21 10	32 14	45 24	47 18	41 20	33 16	70 32
TAAJAMA-ALUEET -TÄTORTSOMRÄDEN MIEHIA-MÄN	24 18	30 16	32 12	38 18	35 21	8 5	23 12	15 7	20 7	31 18	33 9	26 14	24 12	57 26
KIRKONKYLÄ (KODISJOKI) - KYRKBY MIEHIA-MÄN	24 18	30 16	32 12	38 18	35 21	8 5	23 12	15 7	20 7	31 18	33 9	26 14	24 12	57 26
KOKEMÄKI-KUMU MIEHIA-MÄN	633 317	802 390	849 439	994 520	925 512	571 310	577 282	544 293	631 313	695 302	645 302	678 297	724 317	1282 509
TAAJAMA-ALUEET -TÄTORTSOMRÄDEN MIEHIA-MÄN	322 157	327 163	306 160	358 177	401 189	279 143	267 123	216 104	229 115	243 99	232 107	230 100	223 90	461 172
TULKKILÄ MIEHIA-MÄN	155 70	159 74	143 74	168 83	242 114	168 88	130 62	101 46	127 62	127 51	120 52	133 60	109 42	214 81
PEIPOHJA MIEHIA-MÄN	105 52	123 65	95 54	109 52	95 44	68 31	92 39	85 43	55 29	64 28	63 27	44 16	47 19	96 35
RISTE MIEHIA-MÄN	27 16	13 8	34 18	34 16	24 11	20 13	21 10	11 4	20 11	17 6	16 9	14 6	26 10	60 21
PAISTILÄ MIEHIA-MÄN	23 13	18 11	18 7	19 13	21 14	19 8	12 4	9 5	17 7	15 6	20 12	16 6	19 10	44 13
ASEMANSEUTU (KAUVATSA) - STATIONSSAMHÄLLE MIEHIA-MÄN	12 6	14 5	16 7	28 13	19 6	4 3	12 8	10 6	10 6	20 8	13 7	23 12	22 9	47 22
KORPPÖÖ-KORPO MIEHIA-MÄN	68 31	69 33	85 40	82 43	95 52	68 41	64 36	56 32	53 26	92 50	72 35	86 37	94 42	240 96
KOSKI TL MIEHIA-MÄN	184 90	221 117	241 122	254 120	293 169	154 82	186 91	199 107	187 104	210 97	212 92	200 84	202 78	472 178
TAAJAMA-ALUEET -TÄTORTSOMRÄDEN MIEHIA-MÄN	73 38	67 34	61 26	66 24	75 37	46 24	62 29	62 31	39 22	52 25	37 18	42 16	42 13	147 50
KIRKONKYLÄ (KOSKI TL) - KYRKBY MIEHIA-MÄN	73 38	67 34	61 26	66 24	75 37	46 24	62 29	62 31	39 22	52 25	37 18	42 16	42 13	147 50

1. (Jatk. — Forts. — Cont.)

Alue — Område Sukupuoli — Kön	Tasama-aste Täortsgrad	Elinkeino- rakenne Näringsstruktur	Maapinta-ala Landareal km ²	Asukkaita maakm ² :llä Invånare per km ² land	Koko väestö Hela befolkningen	Pääkieli — Huvudspråk				Koulusivistys — Skolbildning			
						Suomi Finska	%	Ruotsi Svenska	%	Keskikoulu- kursssi Mellanskolekurs	%	Ylioppilas- tutkinto Studentexamen	%
KULLAA MIEHIA-MÄN	2	422	286.5	6.5	1856 913	1856 913	100.0 100.0	-	-	70 22	3.8 2.4	38 15	2.0 1.6
TAAJAMA-ALUEET -TÄTORTSOMRADEN MIEHIA-MÄN		224	4.1	101.2	415 196	415 196	100.0 100.0	-	-	24 6	5.8 3.1	15 5	3.6 2.6
KOSKI MIEHIA-MÄN		215	2.0	107.0	214 99	214 99	100.0 100.0	-	-	11 3	5.1 3.0	8 2	3.7 2.0
PALUS MIEHIA-MÄN		234	2.1	95.7	201 97	201 97	100.0 100.0	-	-	13 3	6.5 3.1	7 3	3.5 3.1
KUSTAVI-GUSTAVS MIEHIA-MÄN	1	423	145.7	10.3	1503 718	1493 713	99.3 99.3	10 5	0.7 0.7	85 33	5.7 4.6	35 15	2.3 2.1
TAAJAMA-ALUEET -TÄTORTSOMRADEN MIEHIA-MÄN		017	2.4	106.3	255 123	254 123	99.6 100.0	1	0.4	20 7	7.8 5.7	9 2	3.5 1.6
KIRKONKYLÄ (KUSTAVI) - KYRKBY (GUSTAVS) MIEHIA-MÄN		017	2.4	106.3	255 123	254 123	99.6 100.0	1	0.4	20 7	7.8 5.7	9 2	3.5 1.6
KUUSJOKI MIEHIA-MÄN	1	512	121.6	17.8	2165 1075	2163 1074	99.9 99.9	-	-	98 40	4.5 3.7	55 20	2.5 1.9
TAAJAMA-ALUEET -TÄTORTSOMRADEN MIEHIA-MÄN		234	3.3	80.0	260 117	260 117	100.0 100.0	-	-	21 8	8.1 6.8	16 8	6.2 6.8
KIRKONKYLÄ (KUUSJOKI) - KYRKBY MIEHIA-MÄN		234	3.3	80.0	260 117	260 117	100.0 100.0	-	-	21 8	8.1 6.8	16 8	6.2 6.8
KÖYLIO-KJULO MIEHIA-MÄN	3	422	245.9	16.1	3949 1928	3942 1925	99.8 99.8	5 2	0.1 0.1	192 82	4.9 4.3	86 36	2.2 1.9
TAAJAMA-ALUEET -TÄTORTSOMRADEN MIEHIA-MÄN		323	11.5	111.9	1281 591	1281 591	100.0 100.0	-	-	62 22	4.8 3.7	34 15	2.7 2.5
KEPOLA-PAJULA MIEHIA-MÄN		323	5.8	112.2	645 290	645 290	100.0 100.0	-	-	41 13	6.4 4.5	18 6	2.8 2.1
YTTILÄ MIEHIA-MÄN		324	4.8	81.9	389 186	389 186	100.0 100.0	-	-	13 6	3.3 3.2	6 3	1.5 1.6
KANKAANPÄÄ (KÖYLIO) MIEHIA-MÄN		234	1.0	260.0	247 115	247 115	100.0 100.0	-	-	8 3	3.2 2.6	10 6	4.0 5.2
LÄITILÄ MIEHIA-MÄN	3	333	513.6	16.4	8407 4090	8395 4082	99.9 99.8	6 3	0.1 0.1	440 156	5.2 3.8	248 96	2.9 2.3
TAAJAMA-ALUEET -TÄTORTSOMRADEN MIEHIA-MÄN		035	10.0	287.9	2879 1341	2869 1335	99.7 99.6	4 1	0.1 0.1	227 76	7.9 5.7	149 62	5.2 4.6
KIRKONKYLÄ (LÄITILÄ) - KYRKBY MIEHIA-MÄN		035	6.8	385.6	2603 1213	2593 1207	99.6 99.5	4 1	0.2 0.1	217 73	8.3 6.0	144 60	5.5 4.9
UNTAMÄLÄ MIEHIA-MÄN		332	3.3	84.9	276 128	276 128	100.0 100.0	-	-	10 3	3.6 2.3	5 2	1.8 1.6
LÄPPI MIEHIA-MÄN	3	342	203.9	15.8	3228 1558	3227 1557	100.0 99.9	1 1	0.0 0.1	124 47	3.8 3.0	60 23	1.9 1.5
TAAJAMA-ALUEET -TÄTORTSOMRADEN MIEHIA-MÄN		143	7.6	134.7	1024 458	1023 457	99.9 99.8	1 1	0.1 0.2	49 17	4.8 3.7	31 11	3.0 2.4
KIRKONKYLÄ (LÄPPI) - KYRKBY MIEHIA-MÄN		044	3.6	209.7	755 332	754 331	99.9 99.7	1 1	0.1 0.3	43 15	5.7 4.5	23 10	3.0 3.0
KUDIKSAMI MIEHIA-MÄN		351	4.0	67.3	269 126	269 126	100.0 100.0	-	-	6 2	2.2 1.6	8 1	3.0 0.8
LÄVIA MIEHIA-MÄN	1	522	320.0	11.0	3527 1732	3527 1732	100.0 100.0	-	-	218 83	6.2 4.8	103 34	2.9 2.0

Alue — Område Sukuuoli — Kõn	Ikä — Alder													
	0—4	5—9	10—14	15—19	20—24	25—29	30—34	35—39	40—44	45—49	50—54	55—59	60—64	65+
KULLAA MIEHIA-MÄN	93 49	127 67	160 92	160 88	150 82	84 47	83 41	112 61	124 59	152 75	91 39	133 60	112 57	275 96
TAAJAMA-ALUEET -TÄTORTSOMRADEN MIEHIA-MÄN	24 13	23 13	38 20	41 23	31 11	23 17	15 8	25 12	25 14	34 13	21 10	31 11	18 13	66 18
KOSKI MIEHIA-MÄN	12 6	11 6	20 12	18 10	13 3	17 12	9 5	10 5	14 7	15 5	8 5	19 6	13 9	35 8
PALUS MIEHIA-MÄN	12 7	12 7	18 8	23 13	18 8	6 5	6 3	15 7	11 7	19 8	13 5	12 5	5 4	31 10
KUSTAVI-GUSTAVS MIEHIA-MÄN	76 38	90 41	120 52	143 82	112 70	69 37	64 31	57 30	90 47	123 47	96 46	99 45	120 52	244 100
TAAJAMA-ALUEET -TÄTORTSOMRADEN MIEHIA-MÄN	24 13	24 15	20 11	25 10	27 14	20 10	17 10	9 4	14 7	20 8	15 8	9 4	9 3	22 6
KIRKONKYLÄ (KUSTAVI) - KYRKBY (GUSTAVS) MIEHIA-MÄN	24 13	24 15	20 11	25 10	27 14	20 10	17 10	9 4	14 7	20 8	15 8	9 4	9 3	22 6
KUUSJOKI MIEHIA-MÄN	117 54	135 73	174 92	203 118	169 107	102 60	99 48	136 64	146 79	146 60	132 65	138 60	146 61	322 134
TAAJAMA-ALUEET -TÄTORTSOMRADEN MIEHIA-MÄN	21 8	10 7	15 9	22 14	19 11	15 8	18 6	17 7	15 10	18 4	12 5	14 6	17 7	47 15
KIRKONKYLÄ (KUUSJOKI) - KYRKBY MIEHIA-MÄN	21 8	10 7	15 9	22 14	19 11	15 8	18 6	17 7	15 10	18 4	12 5	14 6	17 7	47 15
KÖYLIO-KJULO MIEHIA-MÄN	280 148	338 181	310 150	345 185	315 178	230 118	216 101	190 108	278 137	265 115	203 106	222 93	246 104	511 204
TAAJAMA-ALUEET -TÄTORTSOMRADEN MIEHIA-MÄN	84 41	97 45	85 32	94 52	100 53	76 37	78 39	63 36	85 39	86 39	56 29	87 36	90 34	200 79
KEPOLA-PAJULA MIEHIA-MÄN	42 22	51 21	37 10	46 23	53 27	39 16	46 23	26 15	48 23	44 22	26 12	29 10	50 20	108 46
YTTILÄ MIEHIA-MÄN	23 9	27 16	36 17	32 18	25 17	21 10	18 8	25 16	21 6	26 13	16 9	33 15	25 8	61 24
KANKAANPÄÄ (KÖYLIO) MIEHIA-MÄN	19 10	19 8	12 5	16 11	22 9	16 11	14 8	12 5	16 10	16 4	14 8	25 11	15 6	31 9
LAITILA MIEHIA-MÄN	608 308	659 362	715 374	716 357	705 357	522 266	529 270	508 264	517 270	500 229	463 220	471 206	488 227	1006 380
TAAJAMA-ALUEET -TÄTORTSOMRADEN MIEHIA-MÄN	271 140	222 126	242 124	212 94	291 135	223 104	217 110	162 79	183 90	140 55	131 58	136 57	145 64	304 105
KIRKONKYLÄ (LAITILA) - KYRKBY MIEHIA-MÄN	255 133	204 113	213 111	185 81	278 127	212 98	202 102	147 73	164 79	124 49	117 52	114 45	127 59	261 91
UNTAMALA MIEHIA-MÄN	16 7	18 13	29 13	27 13	13 8	11 6	15 8	15 6	19 11	16 6	14 6	22 12	18 5	43 14
LAPPI MIEHIA-MÄN	210 107	230 114	274 140	270 123	279 146	178 95	186 103	184 97	206 105	195 98	180 74	187 84	223 101	426 171
TAAJAMA-ALUEET -TÄTORTSOMRADEN MIEHIA-MÄN	74 32	79 37	90 38	76 35	103 47	60 28	64 34	67 35	54 25	62 30	63 29	49 21	66 27	117 40
KIRKONKYLÄ (LAPPI) - KYRKBY MIEHIA-MÄN	54 24	64 30	71 32	54 23	75 33	45 22	53 27	53 25	45 22	41 18	37 17	30 13	47 19	86 27
KÖDIKSAMI MIEHIA-MÄN	20 8	15 7	19 6	22 12	28 14	15 6	11 7	14 10	9 3	21 12	26 12	19 8	19 8	31 13
LAVIA MIEHIA-MÄN	143 69	247 136	285 146	359 203	278 157	138 65	140 69	186 90	224 116	266 135	230 101	245 115	253 116	533 214

1. (Jatk. — Forts. — Cont.)

Alue — Område Sukupuoli — Kön	Tajama-alue Täortsgård	Elinkeino- rakente Näringsstruktur	Maapinta-ala Landareal km ²	Asukkaita maakm ² :llä Invånare per km ² land	Koko väestö Hela befolkningen	Pääkieli — Huvudspråk				Koulusivistys — Skolbildning			
						Suomi Finska	%	Ruotsi Svenska	%	Keskikoulu- kurssi Mellanskolekurs	%	Ylioppilas- tutkinto Studentexamen	%
TAAJAMA-ALUEET -TÄTORTSOMRADEN MIEHIA-MÄN		026	2.3	276.4	622 302	622 302	100.0 100.0	-	-	78 26	12.5 8.6	50 18	8.0 6.0
LAVIA MIEHIA-MÄN		026	2.3	276.4	622 302	622 302	100.0 100.0	-	-	78 26	12.5 8.6	50 18	8.0 6.0
LEMU MIEHIA-MÄN	0	522	43.0	18.3	787 389	785 388	99.7 99.7	2 1	0.3 0.3	25 11	3.2 2.8	20 8	2.5 2.1
LIETO MIEHIA-MÄN	3	243	197.7	40.9	8087 3990	8056 3973	99.6 99.6	31 17	0.4 0.4	490 218	6.1 5.5	236 103	2.9 2.6
TAAJAMA-ALUEET -TÄTORTSOMRADEN MIEHIA-MÄN		054	2860 1391	2844 1381	99.4 99.3	16 10	0.6 0.7	166 71	5.8 5.1	108 48	3.8 3.5
* LITTOINEN MIEHIA-MÄN		063	799 362	794 359	99.4 99.2	5 3	0.6 0.8	48 19	6.0 5.2	11 5	1.4 1.4
ILMARINEN MIEHIA-MÄN		054	3.0	250.3	751 377	748 375	99.6 99.5	3 2	0.4 0.5	27 11	3.6 2.9	18 9	2.4 2.4
ASEMANSEUTU (LIETO) - STATIONS- SAMHALLE MIEHIA-MÄN		144	4.0	150.9	596 305	591 303	99.2 99.3	5 2	0.8 0.7	36 21	6.0 6.9	23 9	3.9 3.0
KIRKONKYLÄ (LIETO) - KYRKBY MIEHIA-MÄN		027	1.5	400.7	581 277	580 276	99.8 99.6	1 1	0.2 0.4	49 17	8.4 6.1	55 24	9.5 8.7
* JÄKKÄLÄ MIEHIA-MÄN		063	133 70	131 68	98.5 97.1	2 2	1.5 2.9	6 3	4.5 4.3	1 1	0.8 1.4
LOIMAAN MLK-LOIMAA LK MIEHIA-MÄN	1	522	341.2	17.9	6124 2965	6115 2961	99.9 99.9	3 1	0.0 0.0	366 158	6.0 5.3	159 53	2.6 1.8
TAAJAMA-ALUEET -TÄTORTSOMRADEN MIEHIA-MÄN		044	1026 488	1026 488	100.0 100.0	-	-	71 26	6.9 5.3	43 16	4.2 3.3
KIRKONKYLÄ (LOIMAAN MLK) - KYRKBY (LOIMAA LK) MIEHIA-MÄN		044	3.9	245.6	958 461	958 461	100.0 100.0	-	-	67 23	7.0 5.0	43 16	4.5 3.5
* KESKUSTA AJAMA (LOIMAA) CENTRALTÄTORT MIEHIA-MÄN		162	68 27	68 27	100.0 100.0	-	-	4 3	5.9 11.1	-	-
LOKALAHTI MIEHIA-MÄN	1	522	107.6	11.4	1222 593	1218 592	99.7 99.8	3 1	0.2 0.2	82 35	6.7 5.9	27 13	2.2 2.2
TAAJAMA-ALUEET -TÄTORTSOMRADEN MIEHIA-MÄN		135	2.5	95.2	238 104	234 103	98.3 99.0	3 1	1.3 1.0	26 7	10.9 6.7	6 4	2.5 3.8
KIRKONKYLÄ (LOKALAHTI) - KYRKBY MIEHIA-MÄN		135	2.5	95.2	238 104	234 103	98.3 99.0	3 1	1.3 1.0	26 7	10.9 6.7	6 4	2.5 3.8
LUVIA MIEHIA-MÄN	3	333	162.1	16.9	2745 1348	2719 1336	99.1 99.1	17 7	0.6 0.5	158 62	5.8 4.6	66 27	2.4 2.0
TAAJAMA-ALUEET -TÄTORTSOMRADEN MIEHIA-MÄN		144	5.5	160.4	882 426	882 426	100.0 100.0	-	-	75 32	8.5 7.5	35 17	4.0 4.0
SITLAHDENKYLÄ MIEHIA-MÄN		144	5.5	160.4	882 426	882 426	100.0 100.0	-	-	75 32	8.5 7.5	35 17	4.0 4.0
MARTTILA MIEHIA-MÄN	2	612	197.4	12.9	2554 1255	2549 1253	99.8 99.8	1 -	0.0 -	146 51	5.7 4.1	58 29	2.3 2.3
TAAJAMA-ALUEET -TÄTORTSOMRADEN MIEHIA-MÄN		224	6.6	92.8	610 283	610 283	100.0 100.0	-	-	57 22	9.3 7.8	23 10	3.8 3.5
KIRKONKYLÄ (MARTTILA) - KYRKBY MIEHIA-MÄN		126	3.2	111.3	354 160	354 160	100.0 100.0	-	-	37 13	10.5 8.1	18 9	5.1 5.6

Alue — Område Sukuuoli — K6n	Ikä — Alder													
	0—4	5—9	10—14	15—19	20—24	25—29	30—34	35—39	40—44	45—49	50—54	55—59	60—64	65+
TAAJAMA—ALUEET -TATORTSOMRADEN MIEHIA—MÄN	41 20	52 35	57 28	57 32	58 22	38 16	37 19	52 21	37 17	33 16	37 19	38 16	26 15	59 26
LAVIA MIEHIA—MÄN	41 20	52 35	57 28	57 32	58 22	38 16	37 19	52 21	37 17	33 16	37 19	38 16	26 15	59 26
LEMU MIEHIA—MÄN	44 26	56 27	58 32	55 32	65 35	48 24	32 15	56 31	54 26	46 21	54 27	49 22	50 21	120 50
LIETO MIEHIA—MÄN	540 287	743 371	726 385	735 397	683 361	504 255	537 277	566 286	592 298	498 220	429 195	426 197	372 170	736 291
TAAJAMA—ALUEET -TATORTSOMRADEN MIEHIA—MÄN	241 126	282 143	238 129	244 128	246 125	203 105	222 122	220 97	188 95	164 69	136 68	133 57	123 56	220 71
* LITTOINEN MIEHIA—MÄN	64 33	68 28	58 29	55 28	81 41	49 27	59 32	55 23	55 26	51 22	37 13	52 20	50 23	65 17
ILMARINEN MIEHIA—MÄN	50 29	68 35	81 39	78 41	59 30	46 26	47 28	76 32	59 27	47 24	36 21	25 14	24 10	55 21
ASEMANSEUTU (LIETO) - STATIONS- SAMHÄLLE MIEHIA—MÄN	40 19	68 40	47 34	57 28	55 31	40 19	51 28	26 12	31 17	30 10	41 25	29 12	29 13	52 17
KIRKONKYLÄ (LIETO) - KYRKBY MIEHIA—MÄN	76 37	63 34	36 18	38 19	43 19	62 30	60 32	55 26	33 19	24 10	14 4	20 8	17 8	40 13
* JÄKKÄLÄ MIEHIA—MÄN	11 8	15 6	16 9	16 12	8 4	6 3	5 2	8 4	10 6	12 3	8 5	7 3	3 2	8 3
LOIMAAN MLK—LOIMAA LK MIEHIA—MÄN	381 186	409 203	510 267	571 284	528 292	334 193	300 151	299 157	387 202	407 193	332 144	384 175	402 173	880 345
TAAJAMA—ALUEET -TATORTSOMRADEN MIEHIA—MÄN	97 40	87 48	88 51	84 44	93 38	86 43	70 38	52 29	68 30	69 33	39 16	50 24	53 23	90 31
KIRKONKYLÄ (LOIMAAN MLK) - KYRKBY (LOIMAA LK) MIEHIA—MÄN	91 39	83 47	80 49	75 40	91 37	82 41	67 36	48 26	64 29	68 33	35 15	43 20	47 19	84 30
* KESKUSTA AJAMA (LOIMAA) CENTRALTATORT MIEHIA—MÄN	6 1	4 1	8 2	9 4	2 1	4 2	3 2	4 3	4 1	1 -	4 1	7 4	6 4	6 1
LOKALAHTI MIEHIA—MÄN	57 34	93 42	94 45	108 61	101 62	52 27	70 33	55 28	70 37	73 31	80 31	88 45	102 43	179 74
TAAJAMA—ALUEET -TATORTSOMRADEN MIEHIA—MÄN	15 7	16 7	9 4	18 5	21 12	17 8	12 7	11 4	12 8	20 8	11 5	14 6	18 6	44 17
KIRKONKYLÄ (LOKALAHTI) - KYRKBY MIEHIA—MÄN	15 7	16 7	9 4	18 5	21 12	17 8	12 7	11 4	12 8	20 8	11 5	14 6	18 6	44 17
LUVIA MIEHIA—MÄN	195 91	224 105	192 119	245 131	261 168	183 98	138 72	129 64	158 84	196 88	132 56	157 64	169 74	366 134
TAAJAMA—ALUEET -TATORTSOMRADEN MIEHIA—MÄN	88 39	85 47	54 34	61 27	98 62	79 38	52 28	38 17	58 32	55 24	26 7	39 15	54 21	95 35
SITLAHOENKYLÄ MIEHIA—MÄN	88 39	85 47	54 34	61 27	98 62	79 38	52 28	38 17	58 32	55 24	26 7	39 15	54 21	95 35
MARTTILA MIEHIA—MÄN	136 70	167 79	188 102	233 131	208 113	169 91	121 68	137 72	150 87	179 77	173 74	163 78	167 70	363 143
TAAJAMA—ALUEET -TATORTSOMRADEN MIEHIA—MÄN	42 23	39 15	41 21	57 33	45 19	58 26	26 13	33 18	34 18	50 23	39 15	26 15	30 13	90 31
KIRKONKYLÄ (MARTTILA) - KYRKBY MIEHIA—MÄN	26 14	24 8	25 12	37 20	28 13	37 18	14 7	21 11	19 9	27 14	28 8	17 11	17 7	34 8

1. (Jatk. — Forts. — Cont.)

Alue — Område Sukuupoli — KÖn	Tajajama- Tajortsgård	Elinkeino- rakene Näringsstruktur	Maapinta-ala Landareal km ²	Asukkaita maakm ² :lla Invånare per km ² land	Koko väestö Hela befolkningen	Pääkieli — Huvudspråk				Koulusivistys — Skolbildning			
						Suomi Finska		Ruotsi Svenska		Keskkoulu- kursi Mellanskolekurs		Ylioppilas- tutkinto Studentexamen	
							%		%		%		%
OLLILA MIEHIA-MÄN		423	3.4	75.5	256 123	256 123	100.0 100.0	-	-	20 9	7.8 7.3	5 1	2.0 0.8
MASKU MIEHIA-MÄN	3	233	93.6	27.6	2587 1283	2566 1271	99.2 99.1	21 12	0.8 0.9	167 65	6.5 5.1	80 34	3.1 2.7
TAAJAMA-ALUEET -TÄTORISOMRADEN MIEHIA-MÄN	144		5.3	151.6	796 392	788 387	99.0 98.7	8 5	1.0 1.3	60 21	7.5 5.4	31 18	3.9 4.6
KIRKONKYLÄ (MASKU) - KYRKBY MIEHIA-MÄN	144		5.3	151.6	796 392	788 387	99.0 98.7	8 5	1.0 1.3	60 21	7.5 5.4	31 18	3.9 4.6
MELLILÄ MIEHIA-MÄN	2	522	112.1	18.0	2014 949	2006 945	99.6 99.6	1	0.0	105 44	5.2 4.6	52 13	2.6 1.4
TAAJAMA-ALUEET -TÄTORISOMRADEN MIEHIA-MÄN	035		2.0	245.5	491 211	488 210	99.4 99.5	1	0.2	32 9	6.5 4.3	15 4	3.1 1.9
ASEMÄNSEUTU (MELLILÄ) - STATIONS- SAMHÄLLE MIEHIA-MÄN	035		2.0	245.5	491 211	488 210	99.4 99.5	1	0.2	32 9	6.5 4.3	15 4	3.1 1.9
MERIKARVIA MIEHIA-MÄN	3	423	425.0	11.2	4781 2407	4770 2404	99.8 99.9	11 3	0.2 0.1	298 126	6.2 5.2	146 62	3.1 2.6
TAAJAMA-ALUEET -TÄTORISOMRADEN MIEHIA-MÄN	125		11.2	149.6	1675 785	1671 785	99.8 100.0	4	0.2	185 80	11.0 10.2	90 33	5.4 4.2
KIRKONKYLÄ (MERIKARVIA) - KYRKBY MIEHIA-MÄN	125		11.2	149.6	1675 785	1671 785	99.8 100.0	4	0.2	185 80	11.0 10.2	90 33	5.4 4.2
MERIMASKU MIEHIA-MÄN	0	512	51.2	13.5	693 337	692 336	99.9 99.7	1	0.1 0.3	40 14	5.8 4.2	15 6	2.2 1.8
METSÄMÄÄ MIEHIA-MÄN	2	611	93.2	14.0	1305 623	1304 622	99.9 99.8	-	-	47 20	3.6 3.2	31 6	2.4 1.0
TAAJAMA-ALUEET -TÄTORISOMRADEN MIEHIA-MÄN	333		2.7	98.5	265 124	265 124	100.0 100.0	-	-	15 7	5.7 5.6	7 3	2.6 2.4
KIRKONKYLÄ (METSÄMÄÄ) - KYRKBY MIEHIA-MÄN	333		2.7	98.5	265 124	265 124	100.0 100.0	-	-	15 7	5.7 5.6	7 3	2.6 2.4
MIETÖINEN MIEHIA-MÄN	0	422	48.4	36.0	1740 837	1740 837	100.0 100.0	-	-	105 43	6.0 5.1	43 19	2.5 2.3
TAAJAMA-ALUEET -TÄTORISOMRADEN MIEHIA-MÄN	251		59 30	59 30	100.0 100.0	-	-	2 1	3.4 3.3	-	-
* ASEMÄNSEUTU (MYNÄMÄKI) - STA- TIONSSAMHÄLLE MIEHIA-MÄN	251		59 30	59 30	100.0 100.0	-	-	2 1	3.4 3.3	-	-
MUHIJARVI MIEHIA-MÄN	1	522	252.7	13.3	3350 1678	3347 1678	99.9 100.0	3	0.1	195 82	5.8 4.9	107 32	3.2 1.9
TAAJAMA-ALUEET -TÄTORISOMRADEN MIEHIA-MÄN	135		4.0	152.8	611 302	609 302	99.7 100.0	2	0.3	59 21	9.7 7.0	40 14	6.5 4.6
HÄIJÄÄ MIEHIA-MÄN	234		3.2	101.6	325 165	323 165	99.4 100.0	2	0.6	26 9	8.0 5.5	11 2	3.4 1.2
UOTSOLA MIEHIA-MÄN	036		8	357.5	286 137	286 137	100.0 100.0	-	-	33 12	11.5 8.8	29 12	10.1 8.8
MUURLA MIEHIA-MÄN	0	432	79.9	17.3	1380 678	1375 675	99.6 99.6	5 3	0.4 0.4	81 35	5.9 5.2	36 17	2.6 2.5
MYNÄMÄKI MIEHIA-MÄN	6	333	268.0	18.6	4986 2442	4975 2436	99.8 99.8	11 6	0.2 0.2	342 130	6.9 5.3	169 77	3.4 3.2

Alue — Område Suku­puoli — Køn	Ikä — Alder													
	0—4	5—9	10—14	15—19	20—24	25—29	30—34	35—39	40—44	45—49	50—54	55—59	60—64	65+
OLLILA MIEHIX-MÄN	16 9	15 7	16 9	20 13	17 6	21 8	12 6	12 7	15 9	23 9	11 7	9 4	13 6	56 23
MASKU MIEHIX-MÄN	174 85	242 141	238 118	211 100	183 104	181 93	208 100	173 97	190 97	152 78	103 43	130 58	135 67	267 102
TAAJAMA-ALUEET -TÄTORTSOMRÄDEN MIEHIX-MÄN	59 37	54 34	62 31	59 29	85 46	64 34	51 24	38 18	56 34	45 20	31 13	44 20	46 23	102 29
KIRKONKYLÄ (MASKU) - KYRKBY MIEHIX-MÄN	59 37	54 34	62 31	59 29	85 46	64 34	51 24	38 18	56 34	45 20	31 13	44 20	46 23	102 29
MELLILÄ MIEHIX-MÄN	125 53	150 71	170 82	176 92	157 87	97 51	89 50	109 53	133 79	93 40	107 40	152 69	144 59	312 123
TAAJAMA-ALUEET -TÄTORTSOMRÄDEN MIEHIX-MÄN	36 11	55 28	36 16	38 20	36 19	34 13	25 14	26 14	33 19	20 9	11 1	26 11	34 10	81 26
ASEMANSEUTU (MELLILÄ) - STATIONS- SAMHÄLLE MIEHIX-MÄN	36 11	55 28	36 16	38 20	36 19	34 13	25 14	26 14	33 19	20 9	11 1	26 11	34 10	81 26
MERIKARVIA MIEHIX-MÄN	213 114	345 181	431 216	499 296	328 189	180 101	186 104	267 150	315 162	343 174	318 157	368 166	325 152	663 245
TAAJAMA-ALUEET -TÄTORTSOMRÄDEN MIEHIX-MÄN	92 45	120 60	140 74	172 87	137 63	78 41	81 41	87 45	102 45	109 49	116 56	119 51	111 55	211 73
KIRKONKYLÄ (MERIKARVIA) - KYRKBY MIEHIX-MÄN	92 45	120 60	140 74	172 87	137 63	78 41	81 41	87 45	102 45	109 49	116 56	119 51	111 55	211 73
MERIMASKU MIEHIX-MÄN	35 15	46 25	64 33	56 30	43 22	26 13	36 18	37 16	61 32	45 22	55 23	45 22	34 18	110 48
METSÄMÄÄ MIEHIX-MÄN	69 28	86 46	105 47	130 65	105 58	55 30	65 32	62 30	74 34	110 52	84 41	83 38	81 38	196 84
TAAJAMA-ALUEET -TÄTORTSOMRÄDEN MIEHIX-MÄN	14 5	22 13	23 8	24 13	25 11	10 6	7 3	16 6	18 7	26 11	19 10	12 5	13 8	36 18
KIRKONKYLÄ (METSÄMÄÄ) - KYRKBY MIEHIX-MÄN	14 5	22 13	23 8	24 13	25 11	10 6	7 3	16 6	18 7	26 11	19 10	12 5	13 8	36 18
MIETAINEN MIEHIX-MÄN	94 50	131 60	161 79	164 96	156 86	81 52	87 45	79 36	99 49	132 56	115 46	108 53	101 43	232 86
TAAJAMA-ALUEET -TÄTORTSOMRÄDEN MIEHIX-MÄN	6 3	9 6	8 4	5 3	6 3	2 1	4 2	2 1	2 1	6 1	4 3	3 2	- -	2 -
* ASEMANSEUTU (MYNÄMÄKI) - STA- TIONSSAMHÄLLE MIEHIX-MÄN	6 3	9 6	8 4	5 3	6 3	2 1	4 2	2 1	2 1	6 1	4 3	3 2	- -	2 -
MUHIJÄRVI MIEHIX-MÄN	159 87	249 132	291 159	306 177	251 146	142 71	165 87	167 83	229 119	234 122	197 82	230 111	249 109	481 193
TAAJAMA-ALUEET -TÄTORTSOMRÄDEN MIEHIX-MÄN	34 17	60 30	62 37	60 37	52 25	32 15	42 19	34 16	55 29	35 13	28 15	34 16	37 15	46 18
HÄIJÄÄ MIEHIX-MÄN	13 6	33 14	37 22	37 24	20 11	14 8	22 9	18 11	24 15	24 8	16 8	23 10	19 9	25 10
UOTSOLA MIEHIX-MÄN	21 11	27 16	25 15	23 13	32 14	18 7	20 10	16 5	31 14	11 5	12 7	11 6	18 6	21 8
MUURLA MIEHIX-MÄN	52 29	104 60	109 53	136 75	92 53	68 32	77 44	70 36	85 38	96 48	99 43	99 43	92 43	201 81
MYNÄMÄKI MIEHIX-MÄN	311 171	378 201	416 215	490 235	478 270	300 173	264 130	285 139	311 158	312 146	287 112	291 133	284 130	579 229

1. (Jatk. — Forts. — Cont.)

Alue — Område Sukupuoli — Kön	Tajajama-aste Täktorsgrad	Elinkeino- rakennus- Niirgastuktur	Maapinta-ala Landareal km ²	Asukkaita maakm ² :llä Invånare per km ² land	Koko väestö Hela befolkningen	Pääkieli — Huvudspråk				Koulusivistys — Skolbildning			
						Suomi Finska		Ruotsi Svenska		Keskikoulu- kursi Mellanskolekurs		Ylioppilas- tutkinto Studentexamen	
							%		%		%		%
TAAJAMA-ALUEET — TÄTORTSOMRADEN MIEHIA-MÄN	134	3142 1516	3138 1513	99.9 99.8		4 3	0.1 0.2	257 98	8.2 6.5	144 68	4.6 4.5
KIRKONKYLÄ (MYNÄMÄKI) — KYRKBY MIEHIA-MÄN	134	10.5	204.3	2145 1025	2141 1022	99.8 99.7		4 3	0.2 0.3	208 78	9.7 7.6	126 57	5.9 5.6
* ASEMANSEUTU (MYNÄMÄKI) — STA- TIONSSAMHÄLLE MIEHIA-MÄN	062	376 204	376 204	100.0 100.0		- -	- -	26 11	6.9 5.4	8 7	2.1 3.4
KALLINEN MIEHIA-MÄN	342	4.0	77.8	311 141	311 141	100.0 100.0		- -	- -	12 7	3.9 5.0	6 2	1.9 1.4
JUVA (MYNÄMÄKI) MIEHIA-MÄN	612	5.0	62.0	310 146	310 146	100.0 100.0		- -	- -	11 2	3.5 1.4	4 2	1.3 1.4
NAKKILA MIEHIA-MÄN	5 242	155.1	36.0	5586 2772	5576 2765	99.8 99.7		7 4	0.1 0.1	363 147	6.5 5.3	184 80	3.3 2.9
TAAJAMA-ALUEET — TÄTORTSOMRADEN MIEHIA-MÄN	153	2903 1418	2898 1414	99.8 99.7		3 2	0.1 0.1	221 94	7.6 6.6	134 59	4.6 4.2
KIRKONKYLÄ (NAKKILA) — KYRKBY MIEHIA-MÄN	045	4.1	195.6	802 390	800 388	99.8 99.5		2 2	0.2 0.5	85 38	10.6 9.7	78 35	9.7 9.0
RUSKILA MIEHIA-MÄN	153	3.4	149.1	507 234	507 234	100.0 100.0		- -	- -	26 9	5.1 3.8	14 7	2.8 3.0
ARANTILA MIEHIA-MÄN	053	2.9	170.2	485 250	485 250	100.0 100.0		- -	- -	36 16	7.4 6.4	14 5	2.9 2.0
TATTARA MIEHIA-MÄN	242	4.5	92.0	414 205	414 205	100.0 100.0		- -	- -	34 17	8.2 8.3	18 8	4.3 3.9
PYSSYKANGAS MIEHIA-MÄN	152	2.3	118.7	267 132	265 130	99.3 98.5		- -	- -	9 3	3.4 2.3	3 1	1.1 0.8
VIKKALA MIEHIA-MÄN	062	1.5	175.9	255 127	254 127	99.6 100.0		1 -	0.4 -	20 7	7.8 5.5	1 -	0.4 -
* Keskustaaajama (Harjavalta) — CENTRALTÄTORT MIEHIA-MÄN	152	173 80	173 80	100.0 100.0		- -	- -	11 4	6.4 5.0	6 3	3.5 3.8
NAUVO-NAGU MIEHIA-MÄN	0 413	215.7	6.9	1483 743	255 135	17.2 18.2	1213 600	81.8 80.8		84 34	5.7 4.6	37 16	2.5 2.2
NOORMARKKU-NORRMARK MIEHIA-MÄN	5 233	312.0	15.4	4796 2357	4754 2340	99.1 99.3	40 15	0.8 0.6		313 118	6.5 5.0	156 58	3.3 2.5
TAAJAMA-ALUEET — TÄTORTSOMRADEN MIEHIA-MÄN	044	8.5	290.7	2471 1191	2438 1178	98.7 98.9		32 12	1.3 1.0	211 74	8.5 6.2	108 38	4.4 3.2
Keskustaaajama (Noormarkku) — CENTRALTÄTORT (NGRRMARK) MIEHIA-MÄN	044	6.3	309.6	1935 923	1903 911	98.3 98.7	32 12	1.7 1.3		159 58	8.2 6.3	94 33	4.9 3.6
SOORMARKKU MIEHIA-MÄN	143	2.3	238.2	536 268	535 267	99.8 99.6		- -	- -	52 16	9.7 6.0	14 5	2.6 1.9
NOUSIAINEN MIEHIA-MÄN	3 423	199.2	16.2	3229 1556	3226 1554	99.9 99.9	3 2	0.1 0.1		156 66	4.8 4.2	70 21	2.2 1.3
TAAJAMA-ALUEET — TÄTORTSOMRADEN MIEHIA-MÄN	234	7.2	173.2	1247 584	1245 583	99.8 99.8		2 1	0.2 0.2	83 37	6.7 6.3	51 16	4.1 2.7
NUMMI (NOUSIAINEN) MIEHIA-MÄN	135	3.5	221.7	776 350	775 349	99.9 99.7		1 1	0.1 0.3	63 26	8.1 7.4	41 14	5.3 4.0
KIRKONKYLÄ (NOUSIAINEN) — KYRKBY MIEHIA-MÄN	333	3.7	127.3	471 234	470 234	99.8 100.0		1 -	0.2 -	20 11	4.2 4.7	10 2	2.1 0.9

Alue — Område Sukuoli — K6n	Ikä — Alder													
	0—4	5—9	10—14	15—19	20—24	25—29	30—34	35—39	40—44	45—49	50—54	55—59	60—64	65+
TAAJAMA-ALUEET - TÄTORTSOMRÄDEN MIEHIA-MÄN	213 114	265 143	259 130	293 129	304 171	222 126	193 88	190 94	199 102	167 72	161 63	169 75	167 75	340 134
KIRKONKYLÄ (MYNÄMÄKI) - KYRKBY MIEHIA-MÄN	144 78	168 92	167 83	193 77	216 116	173 97	138 64	132 62	131 68	107 43	100 37	131 57	106 51	239 100
* ASEMANSEUTU (MYNÄMÄKI) - STA- TIONSSÄMHÄLLE MIEHIA-MÄN	27 19	45 28	35 18	37 21	39 28	22 14	17 6	18 9	34 17	21 10	20 8	13 6	21 13	27 7
KALLINEN MIEHIA-MÄN	21 8	24 8	29 14	33 15	30 16	16 8	21 12	17 9	20 11	14 6	20 8	14 7	20 6	32 13
JUVA (MYNÄMÄKI) MIEHIA-MÄN	21 9	28 15	28 15	30 16	19 11	11 7	17 6	23 14	14 6	25 13	21 10	11 5	20 5	42 14
NAKKILA MIEHIA-MÄN	422 234	409 206	446 230	492 271	539 297	396 212	378 200	313 166	332 158	329 170	287 117	333 150	313 136	597 225
TAAJAMA-ALUEET - TÄTORTSOMRÄDEN MIEHIA-MÄN	248 133	221 112	237 127	241 139	271 143	226 114	217 108	171 87	171 81	174 93	150 59	136 60	138 58	302 104
KIRKONKYLÄ (NAKKILA) - KYRKBY MIEHIA-MÄN	75 48	57 29	53 27	46 24	90 45	71 37	72 34	42 25	54 19	49 26	50 24	37 15	33 11	73 26
RUSKILA MIEHIA-MÄN	38 16	42 21	42 26	38 20	34 18	31 10	35 20	36 16	35 21	29 10	17 7	20 10	29 13	81 26
ARANTILA MIEHIA-MÄN	47 31	41 20	41 23	52 31	52 32	34 15	32 17	25 12	34 17	23 15	19 3	18 7	27 16	40 11
TÄTÄRÄ MIEHIA-MÄN	24 10	30 16	39 23	38 25	36 20	31 18	32 15	23 10	18 9	24 14	28 10	25 10	16 7	50 18
PYSSYKÄNGÄS MIEHIA-MÄN	21 14	21 12	26 10	13 8	21 10	20 12	20 10	17 9	11 5	18 12	14 4	15 7	16 6	34 13
VIKKÄLÄ MIEHIA-MÄN	22 7	13 5	23 11	36 21	28 15	19 11	14 7	17 9	10 5	23 12	15 8	14 7	7 2	14 7
* KESKUSTÄÄJÄMÄ (HÄRÄJÄVÄLTÄ) - CENTRAL TÄTORT MIEHIA-MÄN	21 7	17 9	13 7	18 10	10 3	20 11	12 5	11 6	9 5	8 4	7 3	7 4	10 3	10 3
NAUVO-NÄGU MIEHIA-MÄN	77 32	71 40	88 48	127 76	112 67	80 45	66 37	75 43	95 52	90 44	83 41	119 46	128 67	272 105
NOORMÄRKKÜ-NORMÄRK MIEHIA-MÄN	326 165	436 231	438 225	413 227	409 229	319 148	357 175	299 164	297 141	292 147	203 97	245 100	285 136	477 172
TÄÄJÄMÄ-ÄLUEET - TÄTORTSOMRÄDEN MIEHIA-MÄN	210 107	244 130	234 126	202 105	209 106	206 88	225 116	163 86	162 77	143 73	76 36	100 42	105 41	192 58
KESKUSTÄÄJÄMÄ (NOORMÄRKKÜ) - CENTRAL TÄTORT (NOORMÄRK) MIEHIA-MÄN	158 81	173 92	192 104	155 82	182 87	152 70	159 79	124 63	117 54	121 64	65 31	84 34	89 34	164 48
SOORMÄRKKÜ MIEHIA-MÄN	52 26	71 38	42 22	47 23	27 19	54 18	66 37	39 23	45 23	22 9	11 5	16 8	16 7	28 10
NOUSIÄINEN MIEHIA-MÄN	239 123	267 129	276 146	325 171	260 143	178 87	188 102	200 100	235 123	184 82	156 71	161 70	159 69	401 140
TÄÄJÄMÄ-ÄLUEET - TÄTORTSOMRÄDEN MIEHIA-MÄN	108 60	105 51	104 52	123 62	111 53	90 44	79 42	70 34	72 36	70 26	60 26	50 24	50 25	155 49
NUMMI (NOUSIÄINEN) MIEHIA-MÄN	76 41	72 33	59 26	79 35	75 36	65 29	57 29	40 19	44 22	44 16	35 15	25 15	25 11	80 23
KIRKONKYLÄ (NOUSIÄINEN) - KYRKBY MIEHIA-MÄN	32 19	33 18	45 26	44 27	36 17	25 15	22 13	30 15	28 14	26 10	25 11	25 9	25 14	75 26

1. (Jatk. — Forts. — Cont.)

Alue — Område Sukuoli — Kön	Tajajmäärä Täortad	Elinkeino- rakenne Näringsstruktur	Maapinta-ala Landareal km ²	Asukkaita maakm ² :lla Invånare per km ² land	Koko väestö Hela befolkningen	Pääkieli — Huvudspråk				Koulustivystys — Skolbildning			
						Suomi Finska	%	Ruotsi Svenska	%	Keskikoulu- kurssi Mellanskolekurs	%	Ylioppilas- tutkinto Studentexamen	%
ORIPÄÄ MIEHÄ-MÄN	3	513	114.9	15.1	1737 842	1736 842	99.9 100.0	1 -	0.1 -	113 51	6.5 6.1	53 16	3.1 1.9
TAAJAMA-ALUEET -TÄTORTSOMRÄDEN MIEHÄ-MÄN		216	4.0	135.8	543 255	542 255	99.8 100.0	1 -	0.2 -	48 23	8.8 9.0	35 11	6.4 4.3
KIRKONKYLÄ (ORIPÄÄ) - KYRKBY MIEHÄ-MÄN		216	4.0	135.8	543 255	542 255	99.8 100.0	1 -	0.2 -	48 23	8.8 9.0	35 11	6.4 4.3
PAATTINEN MIEHÄ-MÄN	0	333	58.8	32.0	1880 917	1872 914	99.6 99.7	8 3	0.4 0.3	120 38	6.4 4.1	34 15	1.8 1.6
PAIMIO-PEMÄR MIEHÄ-MÄN	4	234	239.4	28.4	6787 3250	6749 3232	99.4 99.4	36 17	0.5 0.5	596 239	8.8 7.4	321 128	4.7 3.9
TAAJAMA-ALUEET -TÄTORTSOMRÄDEN MIEHÄ-MÄN		035	10.4	304.9	3171 1431	3145 1416	99.2 99.0	24 14	0.8 1.0	336 128	10.6 8.9	192 81	6.1 5.7
KIRKONKYLÄ (PAIMIO) - KYRKBY (PE- MÄR) MIEHÄ-MÄN		035	10.4	304.9	3171 1431	3145 1416	99.2 99.0	24 14	0.8 1.0	336 128	10.6 8.9	192 81	6.1 5.7
PARKANO MIEHÄ-MÄN	3	333	877.9	9.6	8389 4199	8382 4196	99.9 99.9	6 2	0.1 0.0	489 170	5.8 4.0	245 98	2.9 2.3
TAAJAMA-ALUEET -TÄTORTSOMRÄDEN MIEHÄ-MÄN		044	11.4	265.4	3028 1408	3023 1406	99.8 99.9	5 2	0.2 0.1	283 96	9.3 6.8	168 69	5.5 4.9
KIRKONKYLÄ (PARKANO) - KYRKBY MIEHÄ-MÄN		044	11.4	265.4	3028 1408	3023 1406	99.8 99.9	5 2	0.2 0.1	283 96	9.3 6.8	168 69	5.5 4.9
PERNIO-BJÄRNA MIEHÄ-MÄN	3	333	377.4	20.0	7537 3655	7454 3621	98.9 99.1	82 33	1.1 0.9	522 212	6.9 5.8	248 105	3.3 2.9
TAAJAMA-ALUEET -TÄTORTSOMRÄDEN MIEHÄ-MÄN		044	13.1	213.7	2808 1296	2759 1273	98.3 98.2	48 22	1.7 1.7	260 100	9.3 7.7	129 51	4.6 3.9
KIRKONKYLÄ (PERNIO) - KYRKBY (BJÄRNA) MIEHÄ-MÄN		036	4.9	314.2	1524 674	1502 663	98.6 98.4	22 11	1.4 1.6	186 68	12.2 10.1	101 38	6.6 5.6
TEIJO MIEHÄ-MÄN	071		3.7	163.4	611 294	587 284	96.1 96.6	24 10	3.9 3.4	39 17	6.4 5.8	8 3	1.3 1.0
ASEMANSEUTU (PERNIO) - STATIONS- SAMHÄLLE (BJÄRNA) MIEHÄ-MÄN		035	3.3	124.0	403 190	402 189	99.8 99.5	- -	- -	28 13	6.9 6.8	16 7	4.0 3.7
MATILDEDAL MIEHÄ-MÄN	081		1.3	207.7	270 138	268 137	99.3 99.3	2 1	0.7 0.7	7 2	2.6 1.4	4 3	1.5 2.2
PERTTELI MIEHÄ-MÄN	2	432	154.0	21.3	3285 1582	3275 1575	99.7 99.6	7 5	0.2 0.3	161 70	4.9 4.4	76 31	2.3 2.0
TAAJAMA-ALUEET -TÄTORTSOMRÄDEN MIEHÄ-MÄN		153	756 359	751 355	99.3 98.9	5 4	0.7 1.1	52 21	6.9 5.8	26 10	3.4 2.8
KAIVOLA MIEHÄ-MÄN	134		1.7	171.2	291 133	291 133	100.0 100.0	- -	- -	24 9	8.2 6.8	15 4	5.2 3.0
INKERE MIEHÄ-MÄN	063		1.5	169.3	254 131	249 127	98.0 96.9	5 4	2.0 3.1	14 7	5.5 5.3	8 4	3.1 3.1
* HÄHKÄNÄ MIEHÄ-MÄN	162		211 95	211 95	100.0 100.0	- -	- -	14 5	6.6 5.3	3 2	1.4 2.1
PIIKKIÖ-PIKIS MIEHÄ-MÄN	6	143	90.3	55.8	5042 2446	5015 2435	99.5 99.6	25 11	0.5 0.4	344 135	6.8 5.5	164 68	3.3 2.8
TAAJAMA-ALUEET -TÄTORTSOMRÄDEN MIEHÄ-MÄN		054	3196 1528	3182 1523	99.6 99.7	13 5	0.4 0.3	227 87	7.1 5.7	98 42	3.1 2.7
KIRKONKYLÄ (PIIKKIÖ) - KYRKBY (PIKIS) MIEHÄ-MÄN		044	8.2	271.8	2215 1044	2206 1042	99.6 99.8	8 2	0.4 0.2	164 66	7.4 6.3	68 31	3.1 3.0

Alue — Område Sukuuoli — Køn	Ikä — Alder													
	0—4	5—9	10—14	15—19	20—24	25—29	30—34	35—39	40—44	45—49	50—54	55—59	60—64	65+
ORIPÄÄ MIEHÄ-MÄN	104 51	116 55	133 76	181 87	142 74	99 58	85 42	99 45	120 63	125 58	96 40	108 53	108 42	221 98
TAAJAMA-ALUEET -TÄRTÖSOMRADEN MIEHÄ-MÄN	43 25	44 19	41 21	48 27	55 23	33 17	28 12	38 16	40 19	44 23	18 8	31 15	33 12	47 18
KIRKONKYLÄ (ORIPÄÄ) - KYRKBY MIEHÄ-MÄN	43 25	44 19	41 21	48 27	55 23	33 17	28 12	38 16	40 19	44 23	18 8	31 15	33 12	47 18
PAATTINEN MIEHÄ-MÄN	130 69	157 65	180 100	185 95	166 80	111 55	110 57	135 66	136 72	115 55	109 55	86 45	86 39	174 64
PAIMIO-PEMAR MIEHÄ-MÄN	525 285	472 221	529 239	602 321	695 380	495 228	406 203	364 190	439 206	401 199	350 147	375 158	406 181	728 292
TAAJAMA-ALUEET -TÄRTÖSOMRADEN MIEHÄ-MÄN	259 137	223 99	229 96	259 131	365 185	285 126	199 99	161 87	217 93	172 81	147 60	166 56	178 78	311 103
KIRKONKYLÄ (PAIMIO) - KYRKBY (PE- MAR) MIEHÄ-MÄN	259 137	223 99	229 96	259 131	365 185	285 126	199 99	161 87	217 93	172 81	147 60	166 56	178 78	311 103
PARKANO MIEHÄ-MÄN	587 291	724 355	744 379	864 439	847 458	541 291	447 250	485 255	507 237	540 256	487 225	458 232	413 210	745 321
TAAJAMA-ALUEET -TÄRTÖSOMRADEN MIEHÄ-MÄN	284 138	292 144	235 112	273 122	369 156	272 139	210 116	186 94	174 70	157 70	144 60	141 69	121 57	170 61
KIRKONKYLÄ (PARKANO) - KYRKBY MIEHÄ-MÄN	284 138	292 144	235 112	273 122	369 156	272 139	210 116	186 94	174 70	157 70	144 60	141 69	121 57	170 61
PERNIO-BJÄRNA MIEHÄ-MÄN	436 226	487 257	574 309	686 362	664 362	399 221	367 189	388 192	517 258	472 216	449 188	475 218	507 238	1116 419
TAAJAMA-ALUEET -TÄRTÖSOMRADEN MIEHÄ-MÄN	202 108	177 96	196 103	226 111	282 126	193 98	163 86	157 74	177 84	161 75	158 63	153 64	164 73	399 135
KIRKONKYLÄ (PERNIO) - KYRKBY (BJÄRNA) MIEHÄ-MÄN	121 66	104 57	100 54	111 54	165 63	110 57	97 47	84 41	79 40	80 37	79 25	84 27	88 41	222 65
TEIJO MIEHÄ-MÄN	40 23	36 19	43 20	52 23	56 28	41 21	26 13	48 25	48 23	39 18	36 19	36 17	34 15	76 30
ASEMANSEUTU (PERNIO) - STATIONS- SAMHALLE (BJÄRNA) MIEHÄ-MÄN	19 7	16 9	39 19	45 26	33 19	23 12	15 9	17 6	33 12	35 15	21 10	18 9	27 14	62 23
MATILDEDAL MIEHÄ-MÄN	22 12	21 11	14 10	18 8	28 16	19 8	25 17	8 2	17 9	7 5	22 9	15 11	15 3	39 17
PERTTELI MIEHÄ-MÄN	178 99	253 133	262 105	326 162	275 158	173 93	166 81	169 81	234 122	220 96	197 97	198 87	218 104	416 164
TAAJAMA-ALUEET -TÄRTÖSOMRADEN MIEHÄ-MÄN	71 40	57 33	53 19	66 32	95 49	65 37	40 14	35 17	53 32	35 15	29 12	36 12	42 17	79 30
KAIVOLA MIEHÄ-MÄN	15 9	23 13	15 7	26 13	32 14	18 11	15 7	15 5	20 12	16 7	15 6	15 4	16 8	50 17
INKERE MIEHÄ-MÄN	41 24	21 15	21 8	22 10	41 21	29 16	12 2	15 9	15 10	11 5	5 1	3 1	6 2	12 7
* HÄHKÄNÄ MIEHÄ-MÄN	15 7	13 5	17 4	18 9	22 14	18 10	13 5	5 3	18 10	8 3	9 5	18 7	20 7	17 6
PIIKKIO-PIKIS MIEHÄ-MÄN	344 173	382 191	421 218	470 232	449 245	316 173	270 131	339 170	376 191	330 168	250 108	286 130	260 114	549 202
TAAJAMA-ALUEET -TÄRTÖSOMRADEN MIEHÄ-MÄN	224 108	241 126	267 126	296 140	295 162	194 111	172 84	237 116	236 120	212 107	157 64	173 81	153 67	339 116
KIRKONKYLÄ (PIIKKIO) - KYRKBY (PIKIS) MIEHÄ-MÄN	152 69	161 84	191 86	194 92	211 115	140 82	115 59	149 71	149 76	148 70	111 47	129 60	110 43	255 90

1. (Jatk. — Forts. — Cont.)

Alue — Område Sukupuoli — Kön	Tajajama-aste Titoregrud	Elinkeino- Näringstyp	Maapinta-ala Landareal km ²	Asukkaita maakm ² :llä Invånare per km ² land	Koko väestö Hela befolkningen	Pääkieli — Huvudspråk				Koulusivistys — Skolbildning			
						Suomi Finska		Ruotsi Svenska		Keskikoulu- kursssi Mellanskolekurs		Ylioppilas- tutkinto Studentexamen	
							%		%		%		%
RUNKO MIEHIA-MÄN		144	5.0	109.7	543 267	540 265	99.4 99.3	3 2	0.6 0.7	41 15	7.6 5.6	24 8	4.4 3.0
* LITTOINEN MIEHIA-MÄN		062	438 217	436 216	99.5 99.5	2 1	0.5 0.5	22 6	5.0 2.8	6 3	1.4 1.4
POMARKKU-PAMARK MIEHIA-MÄN	4	432	295.4	11.0	3242 1614	3240 1613	99.9 99.9	1 -	0.0 -	164 56	5.1 3.5	84 39	2.6 2.4
TAAJAMA-ALUEET -TÄTORTSOMRÄDEN MIEHIA-MÄN		144	7.4	181.1	1331 642	1331 642	100.0 100.0	- -	- -	98 31	7.4 4.8	59 26	4.4 4.0
KIRKONKYLA (POMARKKU) - KYRKBY (PAMARK) MIEHIA-MÄN		144	5.7	194.9	1101 519	1101 519	100.0 100.0	- -	- -	88 28	8.0 5.4	50 22	4.5 4.2
HONKAKOSKI MIEHIA-MÄN		242	1.7	135.3	230 123	230 123	100.0 100.0	- -	- -	10 3	4.3 2.4	9 4	3.9 3.3
PUNKALAUDUN MIEHIA-MÄN	2	512	363.1	15.4	5593 2735	5590 2734	99.9 100.0	- -	- -	293 120	5.2 4.4	168 68	3.0 2.5
TAAJAMA-ALUEET -TÄTORTSOMRÄDEN MIEHIA-MÄN		125	8.3	147.8	1227 561	1227 561	100.0 100.0	- -	- -	112 48	9.1 8.6	73 29	5.9 5.2
KIRKONKYLA (PUNKALAUDUN) - KYRKBY MIEHIA-MÄN		135	5.6	178.4	999 463	999 463	100.0 100.0	- -	- -	95 43	9.5 9.3	64 27	6.4 5.8
KOKKOLA (PUNKALAUDUN) MIEHIA-MÄN		314	2.7	84.4	228 98	228 98	100.0 100.0	- -	- -	17 5	7.5 5.1	9 2	3.9 2.0
PYHAMAA MIEHIA-MÄN	0	422	73.6	12.1	893 433	893 433	100.0 100.0	- -	- -	24 7	2.7 1.6	20 6	2.2 1.4
PYHÄRANTA MIEHIA-MÄN	2	332	138.3	16.4	2270 1127	2266 1125	99.8 99.8	2 1	0.1 0.1	105 42	4.6 3.7	41 18	1.8 1.6
TAAJAMA-ALUEET -TÄTORTSOMRÄDEN MIEHIA-MÄN		333	4.4	113.6	500 246	499 246	99.8 100.0	1 -	0.2 -	30 8	6.0 3.3	14 5	2.8 2.0
IHODE MIEHIA-MÄN		332	2.8	105.8	291 154	291 154	100.0 100.0	- -	- -	15 2	5.2 1.3	7 3	2.4 1.9
ROHOAINEN MIEHIA-MÄN		314	1.7	126.7	209 92	208 92	99.5 100.0	1 -	0.5 -	15 6	7.2 6.5	7 2	3.3 2.2
PÖYTYÄ MIEHIA-MÄN	1	512	318.7	12.8	4065 2020	4049 2012	99.6 99.6	2 -	0.0 -	273 111	6.7 5.5	137 44	3.4 2.2
TAAJAMA-ALUEET -TÄTORTSOMRÄDEN MIEHIA-MÄN		125	582 283	576 280	99.0 98.9	- -	- -	51 21	8.8 7.4	36 13	6.2 4.6
RIIHIKOSKI MIEHIA-MÄN		026	2.8	148.7	409 203	409 203	100.0 100.0	- -	- -	38 15	9.3 7.4	29 10	7.1 4.9
* KYRO MIEHIA-MÄN		243	173 80	167 77	96.5 96.3	- -	- -	13 6	7.5 7.5	7 3	4.0 3.8
RAUMAN MLK-RAUMO LK MIEHIA-MÄN	4	153	193.7	38.4	7443 3706	7438 3703	99.9 99.9	4 3	0.1 0.1	316 133	4.2 3.6	128 44	1.7 1.2
TAAJAMA-ALUEET -TÄTORTSOMRÄDEN MIEHIA-MÄN		063	3132 1543	3132 1543	100.0 100.0	- -	- -	161 71	5.1 4.6	68 26	2.2 1.7
UOTILA MIEHIA-MÄN		063	7.0	268.9	1882 928	1882 928	100.0 100.0	- -	- -	97 45	5.2 4.8	48 17	2.6 1.8
* KAARO MIEHIA-MÄN		063	868 413	868 413	100.0 100.0	- -	- -	40 13	4.6 3.1	7 3	0.8 0.7
* KORTELA MIEHIA-MÄN		053	382 202	382 202	100.0 100.0	- -	- -	24 13	6.3 6.4	13 6	3.4 3.0

Alue — Område Sukuuoli — Kbn	Ikä — Alder													
	0—4	5—9	10—14	15—19	20—24	25—29	30—34	35—39	40—44	45—49	50—54	55—59	60—64	65+
RUNKO MIEHIA-MÄN	36 22	48 25	37 18	45 20	45 27	31 15	35 16	44 23	43 23	31 17	29 10	27 14	30 18	62 19
* LITTOINEN MIEHIA-MÄN	36 17	32 17	39 22	57 28	39 20	23 14	22 9	44 22	44 21	33 20	17 7	17 7	13 6	22 7
POMARKKU-PÄMARK MIEHIA-MÄN	195 107	248 124	304 158	334 169	261 146	156 90	173 81	191 107	207 112	248 109	165 85	184 85	182 89	394 152
TAAJAMA-ALUEET -TÄTORTSOMRADEN MIEHIA-MÄN	94 47	123 63	119 66	126 64	112 50	78 42	88 43	100 56	74 42	81 31	60 28	66 33	67 30	143 47
KIRKONKYLÄ (POMARKKU) - KYRKBY (PÄMARK) MIEHIA-MÄN	81 42	106 49	96 51	100 48	94 43	69 36	72 33	89 50	63 36	68 26	51 26	48 20	48 24	116 35
HONKAKOSKI MIEHIA-MÄN	13 5	17 14	23 15	26 16	18 7	9 6	16 10	11 6	11 6	13 5	9 2	18 13	19 6	27 12
PUNKALÄIDUN MIEHIA-MÄN	274 138	346 175	453 228	538 279	409 235	285 153	248 138	294 163	385 201	387 170	342 152	387 181	379 186	866 336
TAAJAMA-ALUEET -TÄTORTSOMRADEN MIEHIA-MÄN	80 32	80 35	91 44	113 59	119 57	77 41	58 29	55 25	92 43	85 37	88 35	79 41	70 34	140 49
KIRKONKYLÄ (PUNKALÄIDUN) - KYRKBY MIEHIA-MÄN	72 30	63 27	75 39	98 51	101 52	66 34	47 25	42 19	77 34	69 31	71 26	63 34	54 26	101 35
KOKKOLA (PUNKALÄIDUN) MIEHIA-MÄN	8 2	17 8	16 5	15 8	18 5	11 7	11 4	13 6	15 9	16 6	17 9	16 7	16 8	39 14
PYHÄMÄÄ MIEHIA-MÄN	51 28	59 31	86 44	68 36	74 46	43 23	32 19	43 20	55 25	60 32	52 22	58 23	68 33	144 51
PYHÄRANTA MIEHIA-MÄN	149 83	156 85	183 89	228 114	185 99	126 77	126 62	121 59	137 69	143 77	100 41	139 53	153 79	324 140
TAAJAMA-ALUEET -TÄTORTSOMRADEN MIEHIA-MÄN	35 22	34 19	50 26	39 17	34 15	30 18	29 15	35 13	32 15	36 22	20 12	20 8	36 16	70 28
IHODE MIEHIA-MÄN	20 15	21 12	24 14	27 11	18 10	17 11	17 10	19 6	24 11	20 12	13 9	14 7	18 6	39 20
ROHDÄINEN MIEHIA-MÄN	15 7	13 7	26 12	12 6	16 5	13 7	12 5	16 7	8 4	16 10	7 3	6 1	18 10	31 8
PÖYTÄ MIEHIA-MÄN	228 106	269 132	353 193	378 195	362 216	223 121	192 105	197 99	269 131	276 135	232 105	265 120	271 132	550 230
TAAJAMA-ALUEET -TÄTORTSOMRADEN MIEHIA-MÄN	48 19	45 23	51 28	50 31	47 22	44 22	33 17	38 22	36 15	23 12	27 14	28 11	27 7	85 40
RIIHİKOSKI MIEHIA-MÄN	32 14	34 16	42 23	35 23	26 11	35 18	29 15	27 16	30 13	17 8	17 11	13 5	19 5	53 25
* KYRÖ MIEHIA-MÄN	16 5	11 7	9 5	15 8	21 11	9 4	4 2	11 6	6 2	6 4	10 3	15 6	8 2	32 15
RAUMAN MLK-RAUMO LK MIEHIA-MÄN	587 299	728 372	749 383	767 395	627 345	419 215	516 258	494 254	574 305	449 215	353 155	333 146	332 143	515 221
TAAJAMA-ALUEET -TÄTORTSOMRADEN MIEHIA-MÄN	260 132	303 149	324 162	341 166	285 150	173 90	222 112	214 102	262 148	190 88	139 63	140 66	113 44	166 71
UOTILA MIEHIA-MÄN	158 82	175 90	177 90	183 83	184 94	117 63	148 78	128 65	138 77	108 45	89 41	86 43	72 26	119 51
* KAARÖ MIEHIA-MÄN	79 38	88 37	107 52	115 53	71 36	33 18	48 21	59 23	91 55	60 29	33 14	32 14	28 13	24 10
* KORTELA MIEHIA-MÄN	23 12	40 22	40 20	43 30	30 20	23 9	26 13	27 14	33 16	22 14	17 8	22 9	13 5	23 10

1. (Jatk. — Forts. — Cont.)

Alue — Område Sukupuoli — Kön	Tajama- Tajområde	Elinkeino- rakente Määrästruktur	Maapinta-ala Landareal km ²	Asukkaita maakm ² :llä Invånare per km ² land	Koko väestö Hela befolkningen	Pääkieli — Huvudspråk				Koulusivistys — Skolbildning			
						Suomi Finska	%	Ruotsi Svenska	%	Keskikoulu- kursssi Mellananskolekurs	%	Ylioppilas- tutkinto Studentexamen	%
RUSKO MIEHIA-MÄN	2	243	48.7	32.4	1579 771	1572 767	99.6 99.5	7 4	0.4 0.5	89 30	5.6 3.9	37 12	2.3 1.6
TAAJAMA-ALUEET -TATORTSOMRADEN MIEHIA-MÄN	054		1.0	342.0	342 172	339 171	99.1 99.4	3 1	0.9 0.6	17 8	5.0 4.7	5 1	1.5 0.6
SUITTURI MIEHIA-MÄN	054		1.0	342.0	342 172	339 171	99.1 99.4	3 1	0.9 0.6	17 8	5.0 4.7	5 1	1.5 0.6
RYMÄTTYLÄ-RIMITO MIEHIA-MÄN	1	512	141.3	12.3	1733 862	1715 856	99.0 99.3	18 6	1.0 0.7	80 30	4.6 3.5	50 22	2.9 2.6
TAAJAMA-ALUEET -TATORTSOMRADEN MIEHIA-MÄN	116		2.1	114.8	241 109	240 109	99.6 100.0	1 -	0.4 -	20 6	8.3 5.5	9 2	3.7 1.8
KIRKONKYLÄ (RYMÄTTYLÄ) - KYRKBY (RIMITO) MIEHIA-MÄN	116		2.1	114.8	241 109	240 109	99.6 100.0	1 -	0.4 -	20 6	8.3 5.5	9 2	3.7 1.8
SAUVO-SAGU MIEHIA-MÄN	1	512	253.8	12.4	3140 1509	3114 1494	99.2 99.0	25 14	0.8 0.9	224 95	7.1 6.3	91 31	2.9 2.1
TAAJAMA-ALUEET -TATORTSOMRADEN MIEHIA-MÄN	126		3.5	169.1	592 275	590 274	99.7 99.6	2 1	0.3 0.4	73 32	12.3 11.6	35 11	5.9 4.0
KIRKONKYLÄ (SAUVO) - KYRKBY(SAGU) MIEHIA-MÄN	126		3.5	169.1	592 275	590 274	99.7 99.6	2 1	0.3 0.4	73 32	12.3 11.6	35 11	5.9 4.0
SIIKAINEN MIEHIA-MÄN	1	612	456.3	7.0	3195 1598	3189 1596	99.8 99.9	- -	- -	153 56	4.8 3.5	45 21	1.4 1.3
TAAJAMA-ALUEET -TATORTSOMRADEN MIEHIA-MÄN	315		6.2	89.9	553 264	552 264	99.8 100.0	- -	- -	53 28	9.6 10.6	24 12	4.3 4.5
KIRKONKYLÄ (SIIKAINEN) - KYRKBY MIEHIA-MÄN	116		2.5	128.0	320 149	319 149	99.7 100.0	- -	- -	37 20	11.6 13.4	19 10	5.9 6.7
LEVASJOKI MIEHIA-MÄN	512		3.7	63.8	233 115	233 115	100.0 100.0	- -	- -	16 8	6.9 7.0	5 2	2.1 1.7
SUODENNIEMI MIEHIA-MÄN	0	612	207.7	10.1	2098 1083	2091 1080	99.7 99.7	- -	- -	127 53	6.1 4.9	49 23	2.3 2.1
SUOMUSJÄRVI MIEHIA-MÄN	1	522	155.8	10.6	1649 779	1645 777	99.8 99.7	2 1	0.1 0.1	75 24	4.5 3.1	42 16	2.5 2.1
TAAJAMA-ALUEET -TATORTSOMRADEN MIEHIA-MÄN	225		2.0	142.0	284 124	284 124	100.0 100.0	- -	- -	16 5	5.6 4.0	11 4	3.9 3.2
KITULA MIEHIA-MÄN	225		2.0	142.0	284 124	284 124	100.0 100.0	- -	- -	16 5	5.6 4.0	11 4	3.9 3.2
SUONIEMI MIEHIA-MÄN	3	342	94.2	17.8	1673 821	1658 814	99.1 99.1	11 5	0.7 0.6	84 31	5.0 3.8	38 15	2.3 1.8
TAAJAMA-ALUEET -TATORTSOMRADEN MIEHIA-MÄN	072		565 279	560 277	99.1 99.3	1 -	0.2 -	19 8	3.4 2.9	13 7	2.3 2.5
* SIURD MIEHIA-MÄN	072		565 279	560 277	99.1 99.3	1 -	0.2 -	19 8	3.4 2.9	13 7	2.3 2.5
SÄKYLÄ MIEHIA-MÄN	6	234	159.7	31.9	5099 2487	5087 2480	99.8 99.7	11 6	0.2 0.2	361 168	7.1 6.8	224 109	4.4 4.4
TAAJAMA-ALUEET -TATORTSOMRADEN MIEHIA-MÄN	044		3485 1685	3473 1678	99.7 99.6	11 6	0.3 0.4	291 133	8.4 7.9	184 92	5.3 5.5
KIRKONKYLÄ (SÄKYLÄ) - KYRKBY MIEHIA-MÄN	036		6.3	390.7	2469 1174	2466 1172	99.9 99.8	3 2	0.1 0.2	227 100	9.2 8.5	147 77	6.0 6.6
SOKERITEHTAAN ALUF - SOCKERFABR. MIEHIA-MÄN	081		2.5	211.0	517 258	508 253	98.3 98.1	8 4	1.5 1.6	45 21	8.7 8.1	33 13	6.4 5.0

Alue — Område Sukuuoli — Køn	Ikä — Alder													
	0—4	5—9	10—14	15—19	20—24	25—29	30—34	35—39	40—44	45—49	50—54	55—59	60—64	65+
RUSKO	113	124	151	158	122	99	94	106	130	119	77	83	67	136
MIEHIA—MÄN	64	66	76	78	59	56	44	50	68	57	28	35	35	55
TAAJAMA—ALUEET —TÄTORTSOMRÄDEN	32	30	24	33	33	27	23	21	24	44	17	15	8	11
MIEHIA—MÄN	20	15	13	19	14	16	9	12	10	21	7	8	5	3
SUITTURI	32	30	24	33	33	27	23	21	24	44	17	15	8	11
MIEHIA—MÄN	20	15	13	19	14	16	9	12	10	21	7	8	5	3
RYMÄTTYLÄ—RIMITO	76	106	107	166	157	82	62	68	107	115	139	130	142	276
MIEHIA—MÄN	43	51	55	100	90	45	28	41	52	44	67	63	62	121
TAAJAMA—ALUEET —TÄTORTSOMRÄDEN	26	25	15	14	28	22	13	15	14	7	13	10	10	29
MIEHIA—MÄN	16	10	10	8	7	10	2	11	8	1	7	3	5	11
KIRKONKYLÄ (RYMÄTTYLÄ) — KYRKBY (RIMITO)	26	25	15	14	28	22	13	15	14	7	13	10	10	29
MIEHIA—MÄN	16	10	10	8	7	10	2	11	8	1	7	3	5	11
SAUVO—SAGU	154	187	240	268	250	160	127	142	172	222	204	225	256	533
MIEHIA—MÄN	73	96	123	137	150	94	69	66	81	97	88	106	110	219
TAAJAMA—ALUEET —TÄTORTSOMRÄDEN	29	31	44	49	61	44	18	23	36	45	40	36	48	88
MIEHIA—MÄN	17	22	20	22	31	23	11	11	12	16	22	17	18	33
KIRKONKYLÄ (SAUVO) — KYRKBY(SAGU)	29	31	44	49	61	44	18	23	36	45	40	36	48	88
MIEHIA—MÄN	17	22	20	22	31	23	11	11	12	16	22	17	18	33
SIIKAINEN	176	239	333	323	201	136	157	172	176	228	198	206	221	429
MIEHIA—MÄN	96	127	164	190	111	71	81	94	88	116	87	89	112	172
TAAJAMA—ALUEET —TÄTORTSOMRÄDEN	30	53	60	59	37	31	26	31	24	36	42	33	30	61
MIEHIA—MÄN	17	34	22	35	17	16	8	18	10	14	22	14	14	23
KIRKONKYLÄ (SIIKAINEN) — KYRKBY	17	33	31	32	21	26	17	18	18	22	24	18	15	28
MIEHIA—MÄN	9	20	9	21	7	13	6	9	7	9	12	8	7	12
LEVÄSJOKI	13	20	29	27	16	5	9	13	6	14	18	15	15	33
MIEHIA—MÄN	8	14	13	14	10	3	2	9	3	5	10	6	7	11
SUODENNIEMI	87	122	174	226	171	87	72	116	133	149	151	161	136	313
MIEHIA—MÄN	48	68	91	131	104	54	39	60	71	74	61	77	67	138
SUOMUSJARVI	98	99	105	134	142	71	88	81	105	122	106	121	119	258
MIEHIA—MÄN	53	39	47	62	81	38	41	41	49	63	43	55	52	115
TAAJAMA—ALUEET —TÄTORTSOMRÄDEN	17	22	27	21	30	13	25	11	13	20	13	20	23	29
MIEHIA—MÄN	8	7	10	10	15	7	11	5	7	10	3	8	9	14
KITULA	17	22	27	21	30	13	25	11	13	20	13	20	23	29
MIEHIA—MÄN	8	7	10	10	15	7	11	5	7	10	3	8	9	14
SUONIEMI	86	92	155	158	154	87	65	86	86	94	106	135	118	251
MIEHIA—MÄN	50	51	87	80	74	59	31	40	44	47	45	62	54	97
TAAJAMA—ALUEET —TÄTORTSOMRÄDEN	33	35	46	50	65	32	25	34	28	32	33	43	33	76
MIEHIA—MÄN	15	22	26	29	32	23	10	17	15	13	17	18	15	27
* SIURO	33	35	46	50	65	32	25	34	28	32	33	43	33	76
MIEHIA—MÄN	15	22	26	29	32	23	10	17	15	13	17	18	15	27
SAKYLÄ	434	472	468	455	447	393	329	355	340	321	214	218	222	431
MIEHIA—MÄN	236	234	250	240	219	189	168	186	167	153	87	101	89	168
TAAJAMA—ALUEET —TÄTORTSOMRÄDEN	326	334	330	302	322	315	248	255	230	204	129	138	115	237
MIEHIA—MÄN	183	159	176	160	154	149	124	136	109	94	53	63	44	81
KIRKONKYLÄ (SAKYLÄ) — KYRKBY	232	236	221	206	257	259	168	157	153	145	103	97	70	165
MIEHIA—MÄN	117	126	114	105	118	125	85	84	69	66	40	43	24	58
SOKERITEHTAAN ALUE — SOCKERFABR.	50	59	65	54	28	36	48	64	40	22	11	15	8	17
MIEHIA—MÄN	33	18	39	30	12	16	23	32	22	11	7	6	4	5

1. (Jatk. — Forts. — Cont.)

Alue — Område Sukupuoli — Kön	Tajama-aste Täortsgred	Eliktäine- Näringstruktur	Maapinta-ala Landareal km ²	Asukkaita mäakm ² :llä invänare per km ² land	Koko väestö Hela befolkningen	Pääkieli — Huvudspråk				Koulusivistys — Skolbildning			
						Suomi Finska	%	Ruotsi Svenska	%	Keskikoulu- kursi Mellanskolekurs	%	Ylioppilas- tutkinto Studentexamen	%
PYHÄJOKI (SAKYLA) MIEHÄ-MÄN		233	2.8	118.2	325 164	325 164	100.0 100.0	-	-	12 7	3.7 4.3	4 2	1.2 1.2
* LUVALAHTI MIEHÄ-MÄN		071	174 89	174 89	100.0 100.0	-	-	7 5	4.0 5.6	-	-
SÄRKISALO-FINBY MIEHÄ-MÄN	3	242	89.8	13.6	1218 577	986 468	81.0 81.1	229 108	18.8 18.7	90 37	7.4 6.4	39 16	3.2 2.8
TAAJAMA-ALUEET -TÄTORTSOMRÄDEN MIEHÄ-MÄN		072	4.6	86.0	399 188	319 152	79.9 80.9	80 56	20.1 19.1	31 12	7.8 6.4	20 7	5.0 3.7
FORBY MIEHÄ-MÄN		072	4.6	86.0	399 188	319 152	79.9 80.9	80 36	20.1 19.1	31 12	7.8 6.4	20 7	5.0 3.7
TAIVASSALO-TOVSALA MIEHÄ-MÄN	2	413	133.2	17.0	2263 1058	2258 1057	99.8 99.9	4 1	0.2 0.1	157 59	6.9 5.6	61 23	2.7 2.2
TAAJAMA-ALUEET -TÄTORTSOMRÄDEN MIEHÄ-MÄN		116	2.8	168.0	462 216	460 216	99.6 100.0	2 -	0.4 -	48 15	10.4 6.9	29 14	6.3 6.5
KIRKONKYLÄ (TAIVASSALO) - KYRKBY (TOVSALA) MIEHÄ-MÄN		116	2.8	168.0	462 216	460 216	99.6 100.0	2 -	0.4 -	48 15	10.4 6.9	29 14	6.3 6.5
TARVASJOKI MIEHÄ-MÄN	1	522	101.2	18.7	1888 883	1888 883	100.0 100.0	-	-	111 44	5.9 5.0	47 21	2.5 2.4
TAAJAMA-ALUEET -TÄTORTSOMRÄDEN MIEHÄ-MÄN		225	3.2	88.4	283 120	283 120	100.0 100.0	-	-	23 9	8.1 7.5	21 11	7.4 9.2
KIRKONKYLÄ (TARVASJOKI) - KYRKBY MIEHÄ-MÄN		225	3.2	88.4	283 120	283 120	100.0 100.0	-	-	23 9	8.1 7.5	21 11	7.4 9.2
TYRVÄÄ MIEHÄ-MÄN	2	332	399.1	18.3	7306 3586	7303 3586	100.0 100.0	2 -	0.0 -	392 140	5.4 3.9	149 66	2.0 1.8
TAAJAMA-ALUEET -TÄTORTSOMRÄDEN MIEHÄ-MÄN		044	2083 1001	2083 1001	100.0 100.0	-	-	142 37	6.8 3.7	56 26	2.7 2.6
* KESKUSTAAJAMA (VAMMALA) - CENTRALTÄTORT MIEHÄ-MÄN		044	957 468	957 468	100.0 100.0	-	-	75 19	7.8 4.1	35 17	3.7 3.6
ROISMALA MIEHÄ-MÄN		053	2.0	291.0	582 274	582 274	100.0 100.0	-	-	34 6	5.8 2.2	4 1	0.7 0.4
STORMI MIEHÄ-MÄN		243	5.9	92.7	544 259	544 259	100.0 100.0	-	-	33 12	6.1 4.6	17 8	3.1 3.1
ULVILA-ULVSBY MIEHÄ-MÄN	7	153	164.2	49.0	8040 3876	8028 3869	99.9 99.8	8 4	0.1 0.1	526 213	6.5 5.5	226 89	2.8 2.3
TAAJAMA-ALUEET -TÄTORTSOMRÄDEN MIEHÄ-MÄN		063	5858 2788	5847 2782	99.8 99.8	7 3	0.1 0.1	405 174	6.9 6.2	186 72	3.2 2.6
* FRIITALA MIEHÄ-MÄN		062	2963 1404	2959 1402	99.9 99.9	1 -	0.0 -	221 96	7.5 6.8	105 43	3.5 3.1
VANHAKYLÄ MIEHÄ-MÄN		053	3.7	274.1	1014 475	1008 472	99.4 99.4	5 2	0.5 0.4	70 31	6.9 6.5	52 18	5.1 3.8
* HARJUNPÄÄ MIEHÄ-MÄN		063	941 467	940 466	99.9 99.8	1 1	0.1 0.2	55 22	5.8 4.7	10 4	1.1 0.9
HAISTILA MIEHÄ-MÄN		162	2.2	167.0	359 191	359 191	100.0 100.0	-	-	20 10	5.6 5.2	2 1	0.6 0.5
RAVANI MIEHÄ-MÄN		036	2.0	174.9	341 134	341 134	100.0 100.0	-	-	24 9	7.0 6.7	11 4	3.2 3.0

Alue — Område Sukuoli — Køn	Ikt — Alder													
	0—4	5—9	10—14	15—19	20—24	25—29	30—34	35—39	40—44	45—49	50—54	55—59	60—64	65+
PYHÄJOKI (SÄKYLÄ) MIEHIA-MÄN	32 25	24 8	24 14	28 15	24 17	15 4	19 12	21 11	24 11	22 11	8 4	21 10	26 12	37 10
* LUVALAHTI MIEHIA-MÄN	12 8	15 7	20 9	14 10	13 7	5 4	13 4	13 9	13 7	15 6	7 2	5 4	11 4	18 8
SÄRKISALO-FINBY MIEHIA-MÄN	56 32	73 36	83 34	108 48	96 64	49 27	48 25	55 34	80 45	86 36	75 37	89 38	108 50	212 71
TAAJAMA-ALUEET -TÄTORTSOMRADEN MIEHIA-MÄN	26 13	32 18	33 15	36 12	39 21	16 9	17 7	19 12	32 16	34 15	25 12	24 14	29 8	37 16
FORBY MIEHIA-MÄN	26 13	32 18	33 15	36 12	39 21	16 9	17 7	19 12	32 16	34 15	25 12	24 14	29 8	37 16
TAIVASSALO-TOVSALA MIEHIA-MÄN	129 57	140 68	169 85	205 108	165 91	120 60	121 56	123 74	138 65	148 71	143 62	167 68	144 64	351 129
TAAJAMA-ALUEET -TÄTORTSOMRADEN MIEHIA-MÄN	40 19	39 16	34 18	39 21	47 21	35 14	32 14	30 20	33 17	22 13	22 7	19 10	18 8	52 18
KIRKONKYLÄ (TAIVASSALO) - KYRKBY (TOVSALA) MIEHIA-MÄN	40 19	39 16	34 18	39 21	47 21	35 14	32 14	30 20	33 17	22 13	22 7	19 10	18 8	52 18
TARVASJOKI MIEHIA-MÄN	107 42	130 64	146 71	174 79	174 97	79 38	80 42	113 52	123 65	122 61	116 56	101 42	109 43	314 131
TAAJAMA-ALUEET -TÄTORTSOMRADEN MIEHIA-MÄN	21 8	24 12	17 6	22 11	32 13	17 5	14 10	20 8	20 7	21 9	17 10	5 2	13 2	40 17
KIRKONKYLÄ (TARVASJOKI) - KYRKBY MIEHIA-MÄN	21 8	24 12	17 6	22 11	32 13	17 5	14 10	20 8	20 7	21 9	17 10	5 2	13 2	40 17
TYRVÄÄ MIEHIA-MÄN	515 250	602 305	647 322	713 365	644 365	423 235	364 176	407 214	462 240	470 218	368 149	422 194	433 193	836 360
TAAJAMA-ALUEET -TÄTORTSOMRADEN MIEHIA-MÄN	190 95	198 102	192 89	195 92	228 115	155 83	130 64	117 64	134 67	134 62	100 43	83 43	84 32	143 50
* KESKUSTA AJAMA (VAMMALA) - CENTRALTÄTORT MIEHIA-MÄN	108 49	96 55	80 38	70 32	111 54	87 49	78 40	62 30	63 32	55 26	37 17	41 19	24 7	45 20
ROISMALA MIEHIA-MÄN	41 19	46 21	70 33	77 37	58 27	33 15	30 16	30 17	41 22	40 19	34 13	17 11	27 14	38 10
STORMI MIEHIA-MÄN	41 27	56 26	42 18	48 23	59 34	35 19	22 8	25 17	30 13	39 17	29 13	25 13	33 11	60 20
ULVILA-ULVSBY MIEHIA-MÄN	585 292	771 400	739 356	683 375	798 400	581 285	647 310	557 280	505 236	436 208	396 175	385 180	361 152	596 227
TAAJAMA-ALUEET -TÄTORTSOMRADEN MIEHIA-MÄN	445 222	578 297	538 264	485 260	578 280	451 212	489 232	403 202	382 178	320 150	277 124	272 123	240 107	400 137
* FRIITALA MIEHIA-MÄN	252 121	320 158	261 123	236 121	310 156	244 111	246 118	220 109	190 88	165 76	142 67	124 55	100 45	153 56
VANHAKYLÄ MIEHIA-MÄN	67 27	113 63	87 47	76 37	95 42	71 37	107 50	67 38	52 24	41 21	45 16	52 26	53 23	88 24
* HARJUNPÄÄ MIEHIA-MÄN	68 36	80 39	111 57	92 52	75 40	62 32	69 36	64 33	72 34	56 27	43 22	34 16	47 19	68 24
HAISTILA MIEHIA-MÄN	27 19	30 17	34 14	37 25	37 21	32 16	25 12	17 10	23 10	18 8	21 9	27 14	11 8	20 8
RAVANI MIEHIA-MÄN	16 9	18 8	21 12	26 15	33 8	30 12	31 9	17 2	34 18	22 9	14 5	20 8	13 4	46 15

1. (Jatk. — Forts. — Cont.)

Alue — Område Sukupuoli — Kön	Tajama-aste Tjörstegrad	Elinkeino- ala- Niingestruktuur	Maapinta-ala Landareal km ²	Asukkaita maakm ² :llä Invånare per km ² land	Koko väestö Hela befolkningen	Pääkieli — Huvudspråk				Koulusivistys — Skolbildning			
						Suomi Finska	%	Ruotsi Svenska	%	Keskikoulu- kursi Mellanskolekurs	%	Ylioppilas- tutkinto Studentexamen	%
KAASMARKKU MIEHIA-MÄN		143	1.2	185.0	222 109	222 100.0 109 100.0	-	-	10 4.5 5 4.6	6 2.7 2 1.8			
* KARTANO (PORI-BJÖRNEBORG) MIEHIA-MÄN		027	12 6	12 100.0 6 100.0	-	-	3 25.0 1 16.7	-	-	-	
* KESKUSTAAJAMA (PORI) - CENTRALTÄTORI (BJÖRNEBORG) MIEHIA-MÄN		550	6 2	6 100.0 2 100.0	-	-	2 33.3 -	-	-	-	
VÄHTÖ MIEHIA-MÄN	2	522	89.8	11.9	1066 530	1066 100.0 530 100.0	-	-	45 4.2 17 3.2	11 1.0 8 1.5			
TAAJAMA-ALUEET -TÄTORISOMRADEN MIEHIA-MÄN		324	2.5	118.0	295 151	295 100.0 151 100.0	-	-	25 8.5 10 6.6	5 1.7 4 2.6			
KIRKONKYLÄ (VÄHTÖ) - KYRKBY MIEHIA-MÄN		324	2.5	118.0	295 151	295 100.0 151 100.0	-	-	25 8.5 10 6.6	5 1.7 4 2.6			
VAMPULA MIEHIA-MÄN	0	612	141.3	18.9	2670 1286	2669 100.0 1285 99.9	1 0.0 1 0.1		131 4.9 45 3.5	58 2.2 25 1.9			
VEHMAA MIEHIA-MÄN	2	422	183.9	18.5	3395 1614	3393 99.9 1613 99.9	2 0.1 1 0.1		231 6.8 90 5.6	89 2.6 35 2.2			
TAAJAMA-ALUEET -TÄTORISOMRADEN MIEHIA-MÄN		035	4.8	176.4	838 371	838 100.0 371 100.0	-	-	80 9.5 33 8.9	49 5.8 22 5.9			
VINKKILÄ MIEHIA-MÄN		035	2.8	201.5	554 248	554 100.0 248 100.0	-	-	53 9.6 24 9.7	41 7.4 18 7.3			
KIRKONKYLÄ (VEHMAA) - KYRKBY MIEHIA-MÄN		035	2.0	142.0	284 123	284 100.0 123 100.0	-	-	27 9.5 9 7.3	8 2.8 4 3.3			
VELKUA MIEHIA-MÄN	0	701	24.7	7.7	191 91	188 98.4 89 97.8	3 1.6 2 2.2		12 6.3 2 2.2	4 2.1 3 3.3			
VESTANFJÄRO MIEHIA-MÄN	0	333	96.4	10.3	994 483	59 5.9 29 6.0	934 94.0 454 94.0		44 4.4 8 1.7	21 2.1 9 1.9			
VILJAKKALA MIEHIA-MÄN	1	522	202.9	10.4	2111 1077	2111 100.0 1077 100.0	-	-	109 5.2 34 3.2	47 2.2 19 1.8			
TAAJAMA-ALUEET -TÄTORISOMRADEN MIEHIA-MÄN		153	392 188	392 100.0 188 100.0	-	-	24 6.1 4 2.1	17 4.3 5 2.7			
KIRKONKYLÄ (VILJAKKALA) - KYRKBY MIEHIA-MÄN		125	2.9	73.4	213 98	213 100.0 98 100.0	-	-	16 7.5 1 1.0	15 7.0 5 5.1			
* KYROSKOSKI MIEHIA-MÄN		081	179 90	179 100.0 90 100.0	-	-	8 4.5 3 3.3	2 1.1 -			
YLÄNE MIEHIA-MÄN	1	512	352.8	8.5	2990 1490	2985 99.8 1488 99.9	2 0.1 1 0.1		167 5.6 65 4.4	90 3.0 41 2.8			
TAAJAMA-ALUEET -TÄTORISOMRADEN MIEHIA-MÄN		126	5.2	99.4	517 250	514 99.4 249 99.6	1 0.2 -		52 10.1 16 6.4	32 6.2 18 7.2			
KIRKONKYLÄ (YLÄNE) - KYRKBY MIEHIA-MÄN		126	5.2	99.4	517 250	514 99.4 249 99.6	1 0.2 -		52 10.1 16 6.4	32 6.2 18 7.2			
<u>AHVENANM. MAAK. - LANDSKAPET ÄLAND</u>													
MAARIANHAMINA-MARIEHAMN MIEHIA-MÄN	9	027	11.0	776.9	8546 4140	469 5.5 183 4.4	8052 94.2 3944 95.3		1131 13.2 437 10.6	458 5.4 222 5.4			
TAAJAMA-ALUEET -TÄTORISOMRADEN MIEHIA-MÄN		027	8505 4117	465 5.5 180 4.4	8015 94.2 3924 95.3		1128 13.3 436 10.6	458 5.4 222 5.4			
* KESKUSTAAJAMA (MAARIANHAMINA) - CENTRALTÄTORI (MARIEHAMN) MIEHIA-MÄN		027	8505 4117	465 5.5 180 4.4	8015 94.2 3924 95.3		1128 13.3 436 10.6	458 5.4 222 5.4			

Alue — Område Sukuuoli — Kõn	Ikä — Alder													
	0—4	5—9	10—14	15—19	20—24	25—29	30—34	35—39	40—44	45—49	50—54	55—59	60—64	65+
KAASMARKKU MIEHIA-MÄN	13 9	16 11	23 11	16 9	25 12	10 4	10 6	18 10	11 4	17 9	11 4	11 2	16 8	25 10
* KARTANO (PORI-BJÖRNEBORG) MIEHIA-MÄN	2 1	1 1	1 -	2 1	2 1	1 -	1 1	- -	- -	1 -	1 1	- -	- -	- -
* KESKUSTA AJAMA (PORI) - CENTRALTÄRT (BJÖRNEBORG) MIEHIA-MÄN	- -	- -	- -	- -	1 -	1 -	- -	- -	- -	- -	- -	4 2	- -	- -
VAHTO MIEHIA-MÄN	80 38	82 33	78 49	93 49	90 51	66 35	73 40	69 35	57 34	69 33	53 26	59 29	78 31	119 47
TAAJAMA-ALUEET -TÄRTSOMRÄDEN MIEHIA-MÄN	26 11	17 9	20 16	19 14	30 16	29 14	18 12	23 11	18 12	16 6	7 4	16 5	25 9	31 12
KIRKONKYLA (VAHTO) - KYRKBY MIEHIA-MÄN	26 11	17 9	20 16	19 14	30 16	29 14	18 12	23 11	18 12	16 6	7 4	16 5	25 9	31 12
VAMPULA MIEHIA-MÄN	173 91	224 126	210 108	240 114	194 106	115 54	151 78	158 83	166 86	170 83	167 72	150 70	196 75	356 140
VEHMAA MIEHIA-MÄN	195 105	241 121	259 142	299 138	249 141	160 87	159 80	200 103	224 117	222 104	210 85	236 100	232 97	509 194
TAAJAMA-ALUEET -TÄRTSOMRÄDEN MIEHIA-MÄN	57 30	64 23	63 35	58 20	62 32	59 33	43 19	62 30	66 32	43 20	45 18	52 20	56 18	108 41
VINKKILA MIEHIA-MÄN	41 22	45 16	44 25	39 15	43 22	45 23	27 14	41 19	47 22	34 17	27 10	31 9	37 14	53 20
KIRKONKYLA (VEHMAA) - KYRKBY MIEHIA-MÄN	16 8	19 7	19 10	19 5	19 10	14 10	16 5	21 11	19 10	9 3	18 8	21 11	19 4	55 21
VELKUA MIEHIA-MÄN	5 2	10 5	9 3	21 10	11 8	10 6	2 1	8 5	17 8	12 3	12 7	19 9	18 7	37 17
VESTANFJÄRD MIEHIA-MÄN	57 34	52 26	65 35	75 37	77 45	33 22	45 23	37 18	48 23	68 34	75 34	72 31	78 36	212 85
VILJAKKALA MIEHIA-MÄN	98 47	168 97	172 91	170 97	139 93	102 57	117 57	110 66	157 81	156 74	124 50	167 77	145 71	286 119
TAAJAMA-ALUEET -TÄRTSOMRÄDEN MIEHIA-MÄN	28 13	52 30	34 20	28 12	23 9	30 15	33 14	26 20	25 11	20 12	17 7	24 7	16 6	36 12
KIRKONKYLA (VILJAKKALA) - KYRKBY MIEHIA-MÄN	7 3	22 13	18 11	15 6	19 7	11 7	14 6	10 8	14 6	12 7	14 5	17 5	13 4	27 10
* KYRÖSKOSKI MIEHIA-MÄN	21 10	30 17	16 9	13 6	4 2	19 8	19 8	16 12	11 5	8 5	3 2	7 2	3 2	9 2
YLÄNE MIEHIA-MÄN	160 79	226 116	261 134	299 170	226 135	144 81	158 86	156 76	168 83	227 105	213 94	189 79	178 83	385 169
TAAJAMA-ALUEET -TÄRTSOMRÄDEN MIEHIA-MÄN	35 22	44 24	54 26	55 29	40 17	30 17	33 20	35 14	28 12	48 22	39 19	15 6	20 6	41 16
KIRKONKYLA (YLÄNE) - KYRKBY MIEHIA-MÄN	35 22	44 24	54 26	55 29	40 17	30 17	33 20	35 14	28 12	48 22	39 19	15 6	20 6	41 16
AHVENANM. MAAK. - LANDSKAPET ÄLAND														
MAARIANHAMINA-MÄRIEHAMN MIEHIA-MÄN	840 444	700 363	597 292	647 321	906 398	843 443	585 309	487 260	458 224	513 227	506 237	502 254	345 145	617 223
TAAJAMA-ALUEET -TÄRTSOMRÄDEN MIEHIA-MÄN	837 442	699 363	595 292	645 321	903 396	840 442	582 306	486 259	455 222	508 224	503 236	500 252	342 143	610 219
* KESKUSTA AJAMA (MAARIANHAMINA) - CENTRALTÄRT (MÄRIEHAMN) MIEHIA-MÄN	837 442	699 363	595 292	645 321	903 396	840 442	582 306	486 259	455 222	508 224	503 236	500 252	342 143	610 219

1. (Jatk. — Forts. — Cont.)

Alue — Område Sukuuoli — Kbn	Tajama-alue Täskortsgård	Elinkeino- Näringstruktur	Maapinta-ala Landareal km ²	Asukkaita maakm ² :llä Invånare per km ² land	Koko väestö Hela befolkningen	Pääkieli — Huvudspråk				Koulusivistys — Skolbildning			
						Suomi Finska		Ruotsi Svenska		Keski- koulukursi Mellanskolekurs		Ylioppilas- tutkinto Studentexamen	
							%		%		%		%
BRANDÖ MIEHIA-MÄN	0	503	99.7	6.1	612 309	5	0.8	607	99.2	10	1.6	3	0.5
						-	-	309	100.0	3	1.0	1	0.3
ECKERÖ MIEHIA-MÄN	4	324	107.7	6.4	690 351	9	1.3	681	98.7	22	3.2	2	0.3
						2	0.6	349	99.4	10	2.8	2	0.6
TAAJAMA-ALUEET -TÄTORISOMRÄDEN MIEHIA-MÄN		215	3.8	80.9	305 154	3	1.0	302	99.0	13	4.3	1	0.3
						-	-	154	100.0	7	4.5	1	0.6
STORBY MIEHIA-MÄN		215	3.8	80.9	305 154	3	1.0	302	99.0	13	4.3	1	0.3
						-	-	154	100.0	7	4.5	1	0.6
FINSTRÖM MIEHIA-MÄN	1	324	121.8	13.8	1678 835	29	1.7	1647	98.2	88	5.2	53	3.2
						16	1.9	819	98.1	34	4.1	28	3.4
TAAJAMA-ALUEET -TÄTORISOMRÄDEN MIEHIA-MÄN		026	2.2	106.8	235 105	13	5.5	221	94.0	31	13.2	25	10.6
						5	4.8	100	95.2	9	8.6	13	12.4
GOOBY MIEHIA-MÄN		026	2.2	106.8	235 105	13	5.5	221	94.0	31	13.2	25	10.6
						5	4.8	100	95.2	9	8.6	13	12.4
FOGLÖ MIEHIA-MÄN	0	414	127.0	5.4	684 354	12	1.8	672	98.2	21	3.1	8	1.2
						3	0.8	351	99.2	7	2.0	4	1.1
GETA MIEHIA-MÄN	0	503	81.1	5.8	471 237	3	0.6	468	99.4	16	3.4	10	2.1
						2	0.8	235	99.2	5	2.1	4	1.7
HAMMARLAND MIEHIA-MÄN	0	323	127.0	8.1	1024 516	17	1.7	1007	98.3	32	3.1	5	0.5
						5	1.0	511	99.0	9	1.7	5	1.0
JOMALA MIEHIA-MÄN	0	224	138.6	14.8	2051 1045	93	4.5	1957	95.4	104	5.1	14	0.7
						47	4.5	998	95.5	42	4.0	4	0.4
TAAJAMA-ALUEET -TÄTORISOMRÄDEN MIEHIA-MÄN		036	95 51	3	3.2	92	96.8	7	7.4	2	2.1
						1	2.0	50	98.0	3	5.9	-	-
* KESKUSTA AJAMA (MAARIANHAMINA) - CENTRALTÄDORT (MARIEHAMN) MIEHIA-MÄN		036	95 51	3	3.2	92	96.8	7	7.4	2	2.1
						1	2.0	50	98.0	3	5.9	-	-
KUMLINGE MIEHIA-MÄN	0	602	90.7	5.8	523 260	7	1.3	516	98.7	10	1.9	4	0.8
						2	0.8	258	99.2	1	0.4	3	1.2
KOKAR MIEHIA-MÄN	0	503	60.5	6.1	369 202	3	0.8	366	99.2	4	1.1	6	1.6
						1	0.5	201	99.5	1	0.5	3	1.5
LEMLAND MIEHIA-MÄN	0	414	107.8	6.4	691 335	13	1.9	678	98.1	19	2.7	11	1.6
						8	2.4	327	97.6	9	2.7	4	1.2
LUMPARLAND MIEHIA-MÄN	0	224	35.2	8.9	312 155	12	3.8	300	96.2	11	3.5	2	0.6
						5	3.2	150	96.8	5	3.2	1	0.6
SALIVIK MIEHIA-MÄN	0	323	143.0	10.3	1469 726	20	1.4	1449	98.6	66	4.5	25	1.7
						10	1.4	716	98.6	25	3.4	13	1.8
SÖTTUNGA MIEHIA-MÄN	0	504	25.4	6.9	175 86	7	4.0	168	96.0	7	4.0	1	0.6
						2	2.3	84	97.7	3	3.5	-	-
SUND MIEHIA-MÄN	0	413	114.7	8.3	949 486	25	2.6	923	97.3	32	3.4	19	2.0
						5	1.0	481	99.0	12	2.5	12	2.5
VARDO MIEHIA-MÄN	0	513	90.2	4.7	422 212	9	2.1	412	97.6	11	2.6	8	1.9
						2	0.9	210	99.1	4	1.9	5	2.4
HÄMEEN LÄÄNI - TAVASTEHUS LÄN													
HÄMEENLINNA-TAVASTEHUS MIEHIA-MÄN	9	035	165.4	227.2	37584 17319	37359	99.4	111	0.3	3976	10.6	2302	6.1
						17216	99.4	48	0.3	1505	8.7	1050	6.1
TAAJAMA-ALUEET -TÄTORISOMRÄDEN MIEHIA-MÄN		045	35520 16286	35319	99.4	106	0.3	3835	10.8	2231	6.3
						16193	99.4	46	0.3	1456	8.9	1014	6.2
KESKUSTA AJAMA (HÄMEENLINNA) - CENTRALTÄDORT (TAVASTEHUS) MIEHIA-MÄN		035	24.8	1270.8	31515 14327	31364	99.5	102	0.3	3500	11.1	2075	6.6
						14257	99.5	46	0.3	1324	9.2	946	6.6

Alue — Område Sukupuoli — Kön	Ikä — Alder													
	0—4	5—9	10—14	15—19	20—24	25—29	30—34	35—39	40—44	45—49	50—54	55—59	60—64	65+
BRANDÖ MIEHIA-MAN	31 12	25 15	43 22	34 15	36 26	32 22	25 13	28 17	36 18	53 23	51 30	48 21	37 19	133 56
ECKERO MIEHIA-MAN	38 13	55 30	52 29	49 31	44 30	32 19	24 11	34 19	36 22	55 24	55 29	55 28	41 19	120 47
TAAJAMA-ALUEET -TÄRTORTSOMRADEN MIEHIA-MAN	17 6	26 16	22 10	19 9	21 15	22 13	6 3	17 9	22 12	20 8	24 12	19 12	19 8	51 21
STORBY MIEHIA-MAN	17 6	26 16	22 10	19 9	21 15	22 13	6 3	17 9	22 12	20 8	24 12	19 12	19 8	51 21
FINSTRÖM MIEHIA-MAN	122 62	134 73	140 79	125 75	119 53	126 73	96 50	95 51	82 40	104 50	97 46	102 53	112 46	224 84
TAAJAMA-ALUEET -TÄRTORTSOMRADEN MIEHIA-MAN	17 7	21 7	17 9	16 10	21 7	22 11	14 10	9 3	16 8	12 7	13 7	12 4	21 8	24 7
GOOBY MIEHIA-MAN	17 7	21 7	17 9	16 10	21 7	22 11	14 10	9 3	16 8	12 7	13 7	12 4	21 8	24 7
FÖGLÖ MIEHIA-MAN	22 10	29 17	44 22	74 40	39 30	30 23	23 15	35 22	43 19	44 23	55 26	57 26	58 29	131 52
GETA MIEHIA-MAN	21 12	25 15	40 18	25 11	21 14	20 12	31 13	23 16	29 14	23 14	30 17	56 25	38 21	89 35
HAMMARLÄND MIEHIA-MAN	59 32	75 43	84 36	91 43	77 45	49 34	50 28	57 29	73 38	79 39	61 37	46 24	54 23	169 65
JOMALA MIEHIA-MAN	129 74	183 102	165 73	166 84	146 80	142 88	124 59	123 66	127 62	134 77	132 65	133 70	105 44	242 101
TAAJAMA-ALUEET -TÄRTORTSOMRADEN MIEHIA-MAN	7 5	13 9	6 5	8 2	10 4	2 1	7 3	4 3	6 3	10 6	6 4	6 3	7 3	3 -
* KESKUSTA AJAMA (MAARIANHAMINA) - CENTRALTÄRTORT (MARIEHAMN) MIEHIA-MAN	7 5	13 9	6 5	8 2	10 4	2 1	7 3	4 3	6 3	10 6	6 4	6 3	7 3	3 -
KUMLINGE MIEHIA-MAN	16 7	38 21	33 18	39 24	21 17	13 5	22 13	30 16	30 18	30 15	27 14	56 28	41 15	127 49
KÖKÄR MIEHIA-MAN	17 10	20 11	20 8	17 8	26 20	22 17	13 8	15 10	14 7	19 10	19 11	37 21	37 23	93 38
LEMLÄND MIEHIA-MAN	36 13	38 16	42 20	44 24	35 24	33 21	43 25	35 20	35 21	38 22	30 15	53 25	60 26	169 63
LUMPARLÄND MIEHIA-MAN	17 6	28 14	19 12	13 9	18 12	27 17	23 11	16 12	17 10	14 7	16 6	18 4	21 12	65 23
SALTVIK MIEHIA-MAN	94 42	89 46	98 45	116 61	106 66	86 54	68 37	81 32	99 50	108 66	78 38	92 47	104 42	250 100
SÖTTUNGA MIEHIA-MAN	11 6	5 2	18 10	19 11	7 3	9 6	4 2	4 1	6 3	16 7	16 9	10 5	11 5	37 16
SUND MIEHIA-MAN	51 29	72 43	67 34	63 41	71 44	47 28	51 26	44 23	47 28	40 22	64 30	75 33	80 35	177 70
VARO MIEHIA-MAN	28 12	26 13	33 16	29 19	22 15	14 8	17 8	33 19	23 11	24 12	21 14	24 9	39 16	89 40
HAMEEN LÄÄNI - TAVASTEUS LÄN														
HAMEENLINNA-TAVASTEUS MIEHIA-MAN	2756 1413	3015 1534	2962 1498	3348 1643	3842 1902	2781 1399	2326 1112	2174 1036	2506 1152	2449 1047	2142 902	1968 819	1879 742	3436 1120
TAAJAMA-ALUEET -TÄRTORTSOMRADEN MIEHIA-MAN	2652 1364	2875 1465	2785 1385	3162 1547	3672 1796	2675 1341	2220 1060	2063 970	2362 1087	2303 973	2020 838	1854 766	1758 681	3119 1013
KESKUSTA AJAMA (HAMEENLINNA) - CENTRALTÄRTORT (TAVASTEUS) MIEHIA-MAN	2324 1181	2499 1263	2432 1216	2801 1364	3260 1586	2385 1180	1932 933	1824 846	2111 959	2057 866	1832 761	1637 659	1581 606	2840 907

1. (Jatk. — Forts. — Cont.)

Alue — Område Sukupuoli — Kön	Tajama-alue Täortsgred	Elinkeino- rakennus- Mittigastruktur	Maapinta-ala Landareal km ²	Asukkaita maakm ² :llä Inväånare per km ² land	Koko väestö Hela befolkningen	Pääkieli — Huvudspråk				Koulusivistys — Skolbildning			
						Suomi Finska	%	Ruotsi Svenska	%	Keskikoulu- kursi Mellanskolekurs	%	Ylioppilas- cutkinto Studentexamen	%
ASEVELIKYLÄ - VAPENBR.BYN MIEHIIÄ-MÄN	036		1.5	1028.7	1543 745	1535 742	99.5 99.6	3 -	0.2 -	149 59	9.7 7.9	83 37	5.4 5.0
KAIKILÄ MIEHIIÄ-MÄN	062		3.3	234.8	782 389	782 389	100.0 100.0	- -	- -	58 28	7.4 7.2	19 10	2.4 2.6
HATTELMALA MIEHIIÄ-MÄN	045		2.7	189.3	513 255	502 251	97.9 98.4	- -	- -	30 6	5.8 2.4	12 3	2.3 1.2
MÄSKILÄ MIEHIIÄ-MÄN	054		3.0	159.9	475 229	455 219	95.8 95.6	- -	- -	33 10	6.9 4.4	12 3	2.5 1.3
AHVENISTO MIEHIIÄ-MÄN	036		1.3	356.8	446 217	444 216	99.6 99.5	1 -	0.2 -	45 20	10.1 9.2	22 11	4.9 5.1
LUOLAJA MIEHIIÄ-MÄN	233		1.0	209.0	209 105	209 105	100.0 100.0	- -	- -	15 7	7.2 6.7	7 4	3.3 3.8
* PAROLA MIEHIIÄ-MÄN	144		37 19	28 14	75.7 73.7	- -	- -	5 2	13.5 10.5	1 -	2.7 -
FORSSA MIEHIIÄ-MÄN	8	153	241.4	65.1	15725 7363	15665 7332	99.6 99.6	44 22	0.3 0.3	1145 436	7.3 5.9	617 251	3.9 3.4
TAAJAMA-ALUEET -TÄTORTSOMRÄDEN MIEHIIÄ-MÄN	054		18.7	682.1	12782 5877	12727 5847	99.6 99.5	39 21	0.3 0.4	989 371	7.7 6.3	555 230	4.3 3.9
KESKUSTAAJAMA (FORSSA) - CENT- RALTÄTORT MIEHIIÄ-MÄN	054		15.5	805.2	12472 5719	12418 5689	99.6 99.5	39 21	0.3 0.4	979 366	7.8 6.4	549 228	4.4 4.0
MÄTKU MIEHIIÄ-MÄN	243		3.3	95.4	310 158	309 158	99.7 100.0	- -	- -	10 5	3.2 3.2	6 2	1.9 1.3
LAHTI MIEHIIÄ-MÄN	9	054	133.5	662.1	88393 40854	88049 40682	99.6 99.6	264 124	0.3 0.3	8625 3272	9.8 8.0	4321 1919	4.9 4.7
TAAJAMA-ALUEET -TÄTORTSOMRÄDEN MIEHIIÄ-MÄN	054		84825 39066	84507 38906	99.6 99.6	248 117	0.3 0.3	8322 3134	9.8 8.0	4148 1849	4.9 4.7
KESKUSTAAJAMA (LAHTI) - CENTRAL- TÄTORT MIEHIIÄ-MÄN	054		26.0	2414.3	62651 28394	62395 28265	99.6 99.5	203 95	0.3 0.3	6602 2487	10.5 8.8	3403 1523	5.4 5.4
* MUKKULA MIEHIIÄ-MÄN	054		7919 3753	7893 3741	99.7 99.7	18 7	0.2 0.2	776 290	9.8 7.7	365 162	4.6 4.3
* MYLLYPOHJA-AHTIALA-KUNNAS MIEHIIÄ-MÄN	063		3545 1732	3540 1729	99.9 99.8	5 3	0.1 0.2	206 88	5.8 5.1	70 27	2.0 1.6
* PIRTTIHARJU-OKEROINEN MIEHIIÄ-MÄN	063		3434 1686	3430 1685	99.9 99.9	- -	- -	206 68	6.0 4.0	53 21	1.5 1.2
JALKARANTA MIEHIIÄ-MÄN	054		4.1	600.7	2463 1145	2447 1137	99.4 99.3	15 8	0.6 0.7	184 73	7.5 6.4	149 74	6.0 6.5
RENKOMÄKI MIEHIIÄ-MÄN	063		5.0	337.0	1685 825	1684 825	99.9 100.0	1 -	0.1 -	115 41	6.8 5.0	32 12	1.9 1.5
HOLMA-JÄRVÄNTÄUS MIEHIIÄ-MÄN	054		3.6	412.8	1486 707	1479 702	99.5 99.3	5 4	0.3 0.6	124 53	8.3 7.5	35 12	2.4 1.7
NIKKILÄ MIEHIIÄ-MÄN	053		4.0	240.0	960 486	957 484	99.7 99.6	1 -	0.1 -	64 16	6.7 3.3	21 12	2.2 2.5
ÄLÄ-OKEROINEN MIEHIIÄ-MÄN	063		2.3	267.1	601 302	601 302	100.0 100.0	- -	- -	35 13	5.8 4.3	14 4	2.3 1.3
* SALPAKANGAS MIEHIIÄ-MÄN	234		39 17	39 17	100.0 100.0	- -	- -	3 2	7.7 11.8	2 1	5.1 5.9

Alue — Område Sukupuoli — Køn	Ikä — Alder													
	0—4	5—9	10—14	15—19	20—24	25—29	30—34	35—39	40—44	45—49	50—54	55—59	60—64	65+
ASEVELIKYLÄ - VAPENBR. BYN MIEHIA-MÄN	179 106	167 85	133 61	104 51	168 73	157 80	169 83	92 49	77 43	64 24	47 17	46 21	54 21	86 31
KAIKALA MIEHIA-MÄN	41 22	71 41	80 34	82 43	75 44	40 23	47 19	52 22	60 36	56 21	45 23	42 21	31 12	60 28
HÄTTELMALA MIEHIA-MÄN	42 21	47 32	39 23	46 20	46 25	32 16	24 9	24 18	31 8	40 21	27 10	40 23	33 17	42 12
MASKALA MIEHIA-MÄN	22 8	39 22	47 20	48 29	41 23	29 20	20 5	40 21	37 18	26 15	15 5	37 17	28 10	46 16
AHVENISTO MIEHIA-MÄN	31 16	34 16	33 19	55 23	58 31	25 17	18 7	19 8	30 14	47 20	40 17	30 17	10 4	16 8
LUOLAJA MIEHIA-MÄN	12 9	17 6	19 11	20 12	18 12	7 5	10 4	10 5	14 8	7 3	9 2	22 8	19 11	25 9
* PAROLA MIEHIA-MÄN	1 1	1 -	2 1	6 5	6 2	- -	- -	2 1	2 1	6 3	5 3	- -	2 -	4 2
FORSSA MIEHIA-MÄN	1281 677	1264 623	1270 636	1364 680	1667 813	1095 562	1017 511	966 479	1004 476	943 435	672 256	796 342	816 330	1570 543
TAAJAMA-ALUEET -TÄTORTSOMRADEN MIEHIA-MÄN	1124 589	1052 512	1022 509	1058 513	1415 659	937 474	875 440	831 414	808 373	728 328	504 181	594 252	630 237	1204 396
KESKUSTA AJAMA (FORSSA) - CENT- RAL TÄTORT MIEHIA-MÄN	1112 580	1029 499	1002 496	1034 498	1391 644	926 467	867 436	815 406	786 365	705 317	493 178	563 236	601 224	1148 373
MÄTKU MIEHIA-MÄN	12 9	23 13	20 13	24 15	24 15	11 7	8 4	16 8	22 8	23 11	11 3	31 16	29 13	56 23
LAHTI MIEHIA-MÄN	6960 3530	7042 3519	6763 3422	7831 3767	10269 4981	7368 3683	6205 3018	5371 2558	5495 2564	5173 2219	4558 1901	4529 1847	4178 1648	6651 2197
TAAJAMA-ALUEET -TÄTORTSOMRADEN MIEHIA-MÄN	6684 3394	6714 3355	6464 3284	7491 3596	9873 4782	7066 3521	5947 2884	5108 2413	5238 2420	4984 2123	4387 1815	4374 1776	4055 1589	6440 2114
KESKUSTA AJAMA (LAHTI) - CENTRAL- TÄTORT MIEHIA-MÄN	4646 2365	4561 2305	4552 2315	5577 2626	7663 3648	5337 2662	4296 2056	3663 1675	3853 1764	3769 1567	3368 1339	3343 1318	3146 1201	4877 1553
* MUKKULA MIEHIA-MÄN	902 452	1035 498	780 379	578 290	590 300	730 319	818 404	627 316	539 246	335 153	236 102	223 87	204 81	322 126
* NYLLYPOHJA-AHTIALA-KUNNAS MIEHIA-MÄN	283 146	281 138	305 149	359 188	379 205	232 117	200 103	190 98	199 92	236 104	210 99	212 104	174 80	285 109
* PIRTTIHARJU-OKEROINEN MIEHIA-MÄN	299 148	281 131	263 141	337 175	407 209	258 139	216 111	214 113	207 109	191 91	168 76	204 92	154 62	235 89
JALKARANTA MIEHIA-MÄN	134 72	158 83	173 92	180 95	234 124	149 88	123 59	128 58	140 71	153 76	141 69	149 62	149 68	452 128
RENKOMÄKI MIEHIA-MÄN	126 54	131 68	147 80	159 80	207 105	123 67	77 37	109 56	108 54	101 43	109 53	92 44	100 39	96 45
HOLMA-JÄRVENTÄUS MIEHIA-MÄN	166 85	134 56	99 51	125 58	213 97	141 71	101 58	74 37	97 46	96 41	66 33	72 29	50 27	52 18
NIKKILÄ MIEHIA-MÄN	79 44	80 52	92 47	104 45	93 54	62 35	74 34	64 41	50 21	58 23	53 26	35 16	38 15	78 33
ALA-OKEROINEN MIEHIA-MÄN	45 27	44 20	45 24	65 38	79 36	32 21	35 18	36 17	36 14	41 23	34 17	42 22	36 16	31 9
* SALPAKANGAS MIEHIA-MÄN	1 1	2 1	4 2	4 1	3 2	- -	3 2	- -	3 1	4 2	- -	1 1	3 -	11 4

1. (Jatk. — Forts. — Cont.)

Alue — Område Sukupuoli — Kön	Tuskm-aste Tuskmgrad	Elinkeino- NHingstruktur	Maapinta-ala Landareal km ²	Asukkaita maakm ² :illa Invånare per km ² land	Koko väestö Hela befolkningen	Pääkieli — Huvudspråk				Koulustivisyys — Skolbildning			
						Suomi Finska	%	Ruotsi Svenska	%	Keskikoulu- kursssi Mellanskolekurs	%	Ylioppilas- cutkinto Studentexamen	%
* KALLIOLA-KUKKILA MIEHIA-MÄN		036	30 14	30 14	100.0 100.0	-	-	7 3	23.3 21.4	4 1	13.3 7.1
* VILLÄHDE MIEHIA-MÄN		054	12 5	12 5	100.0 100.0	-	-	-	-	-	-
RIIHIMÄKI MIEHIA-MÄN	9	045	120.4	189.4	22809 10843	22739 10812	99.7 99.7	62 27	0.3 0.2	2290 953	10.0 8.8	1168 554	5.1 5.1
TAAJAMA-ALUEET -TATORTSOMRADEN MIEHIA-MÄN		045	21464 10136	21401 10110	99.7 99.7	59 25	0.3 0.2	2205 920	10.3 9.1	1110 528	5.2 5.2
KESKUSTA AJAMA (RIIHIMÄKI) - CENT- RAL TART MIEHIA-MÄN		045	21.7	958.3	20748 9800	20685 9774	99.7 99.7	59 25	0.3 0.3	2165 900	10.4 9.2	1089 520	5.2 5.3
HERAJOKI MIEHIA-MÄN		053	3.3	125.2	407 197	407 197	100.0 100.0	-	-	20 10	4.9 5.1	18 6	4.4 3.0
* KERNAALA MIEHIA-MÄN		062	309 139	309 139	100.0 100.0	-	-	20 10	6.5 7.2	3 2	1.0 1.4
TAMPERE-TAMMERFORS MIEHIA-MÄN	9	054	187.3	829.9	155443 71011	154133 70391	99.2 99.1	1075 505	0.7 0.7	16389 6322	10.5 8.9	10644 4760	6.8 6.7
TAAJAMA-ALUEET -TATORTSOMRADEN MIEHIA-MÄN		054	150504 68530	149207 67916	99.1 99.1	1063 500	0.7 0.7	15915 6164	10.6 9.0	10369 4665	6.9 6.8
* KESKUSTA AJAMA (TRE) - CENTRAL TART (TFORS) MIEHIA-MÄN		054	148563 67576	147266 66962	99.1 99.1	1063 500	0.7 0.7	15776 6114	10.6 9.0	10324 4647	6.9 6.9
KUMPULA MIEHIA-MÄN		063	1.5	485.1	718 356	718 356	100.0 100.0	-	-	38 14	5.3 3.9	4 2	0.6 0.6
* SÄXKSJÄRVI MIEHIA-MÄN		045	582 293	582 293	100.0 100.0	-	-	35 9	6.0 3.1	12 4	2.1 1.4
NURMI MIEHIA-MÄN		153	2.5	124.4	311 130	311 130	100.0 100.0	-	-	34 10	10.9 7.7	13 5	4.2 3.8
OLKAHINEN MIEHIA-MÄN		054	1.2	250.4	303 164	303 164	100.0 100.0	-	-	31 16	10.2 9.8	10 5	3.3 3.0
* SIIVIKKALA MIEHIA-MÄN		036	13 5	13 5	100.0 100.0	-	-	-	-	5 2	38.5 40.0
* TOIVIO MIEHIA-MÄN		611	11 5	11 5	100.0 100.0	-	-	1 1	9.1 20.0	1 -	9.1 -
* KESKUSTA AJAMA (NOKIA) - CENTRAL TART MIEHIA-MÄN		055	3 1	3 1	100.0 100.0	-	-	-	-	-	-
VALKEAKOSKI MIEHIA-MÄN	9	063	32.2	511.6	16473 7986	16385 7940	99.5 99.4	73 40	0.4 0.5	1632 625	9.9 7.8	912 404	5.5 5.1
TAAJAMA-ALUEET -TATORTSOMRADEN MIEHIA-MÄN		063	15871 7702	15786 7658	99.5 99.4	70 38	0.4 0.5	1591 610	10.0 7.9	891 396	5.6 5.1
* KESKUSTA AJAMA (VALKEAKOSKI) - CENTRAL TART MIEHIA-MÄN		063	15407 7467	15322 7423	99.4 99.4	70 38	0.5 0.5	1561 599	10.1 8.0	882 393	5.7 5.3
* VANHAKYLÄ MIEHIA-MÄN		072	464 235	464 235	100.0 100.0	-	-	30 11	6.5 4.7	9 3	1.9 1.3
MANTTA MIEHIA-MÄN	8	063	61.2	119.4	7309 3514	7249 3483	99.2 99.1	52 27	0.7 0.8	659 234	9.0 6.7	419 183	5.7 5.2

Alue — Område Sukupuoli — Kön	Ikk — Alder													
	0—4	5—9	10—14	15—19	20—24	25—29	30—34	35—39	40—44	45—49	50—54	55—59	60—64	65+
* KALLIOLA-KUKKILA MIEHIA-MÄN	3	7	4	1	3	-	4	3	5	-	-	-	-	-
	-	3	4	-	1	-	2	2	2	-	-	-	-	-
* VILLÄHDE MIEHIA-MÄN	-	-	-	2	2	2	-	-	1	-	2	1	1	1
	-	-	-	-	1	2	-	-	-	-	1	1	-	-
RIIHIMÄKI MIEHIA-MÄN	1720	1774	1843	2079	2426	1734	1356	1240	1436	1446	1242	1302	1152	2059
	864	907	945	1038	1217	926	697	593	697	629	558	579	478	715
TAAJAMA-ALUEET -TÄTORTSOMRADEN MIEHIA-MÄN	1657	1703	1731	1927	2280	1671	1307	1158	1349	1345	1149	1209	1073	1905
	833	872	881	958	1129	888	665	550	656	580	511	533	440	640
KESKUSTA AJAMA (RIIHIMÄKI) - CENT- RAL TÄTORT MIEHIA-MÄN	1609	1646	1663	1849	2217	1624	1274	1118	1298	1291	1100	1170	1041	1848
	813	849	849	920	1100	861	648	530	631	554	486	516	425	618
HERAJOKI MIEHIA-MÄN	28	31	42	43	35	28	20	22	30	31	27	21	13	36
	15	16	19	21	14	17	10	12	15	14	13	10	6	15
* KERNAALA MIEHIA-MÄN	20	26	26	35	28	19	13	18	21	23	22	18	19	21
	5	7	13	17	15	10	7	8	10	12	12	7	9	7
TAMPERE-TÄMHERFORS MIEHIA-MÄN	11911	11639	11217	11918	16973	13631	10779	9620	9973	9230	8084	8377	8133	13958
	6140	5925	5797	5695	8148	6740	5239	4560	4679	4054	3272	3410	3119	4233
TAAJAMA-ALUEET -TÄTORTSOMRADEN MIEHIA-MÄN	11515	11255	10886	11548	16396	13116	10363	9267	9654	8984	7885	8137	7920	13578
	5941	5728	5627	5496	7866	6504	5012	4384	4484	3915	3167	3295	3013	4098
* KESKUSTA AJAMA (TRE) - CENTRAL TÄTORT (TFORS) MIEHIA-MÄN	11299	11049	10714	11375	16210	12974	10214	9126	9511	8875	7830	8081	7858	13447
	5823	5612	5536	5405	7771	6443	4935	4313	4410	3869	3141	3271	2986	4061
KUMPULA MIEHIA-MÄN	60	73	77	75	50	38	55	66	78	53	25	20	23	25
	29	40	40	35	26	14	30	32	44	23	13	8	11	11
* SAÄKSJÄRVI MIEHIA-MÄN	107	85	45	37	76	69	50	35	22	13	6	8	14	15
	58	44	23	22	37	30	28	18	12	7	2	3	5	4
NURMI MIEHIA-MÄN	23	18	16	28	32	10	22	19	16	19	8	14	14	72
	13	14	9	13	15	5	9	10	7	5	3	6	6	15
OLKAHINEN MIEHIA-MÄN	25	29	32	33	24	22	20	21	26	24	16	9	5	17
	17	18	18	21	16	10	9	11	11	11	8	7	2	5
* SIIVIKKALA MIEHIA-MÄN	1	1	1	-	3	2	1	-	-	-	-	2	2	-
	1	-	-	-	1	2	-	-	-	-	-	-	1	-
* TOIVIO MIEHIA-MÄN	-	-	1	-	-	1	1	-	1	-	-	2	4	1
	-	-	1	-	-	-	1	-	-	-	-	-	2	1
* KESKUSTA AJAMA (NOKIA) - CENTRAL TÄTORT MIEHIA-MÄN	-	-	-	-	1	-	-	-	-	-	-	1	-	1
	-	-	-	-	-	-	-	-	-	-	-	-	-	1
VALKEAKOSKI MIEHIA-MÄN	1350	1362	1270	1541	1935	1297	1090	1005	1157	1026	890	897	728	925
	697	700	682	779	977	659	564	497	541	440	391	403	330	326
TAAJAMA-ALUEET -TÄTORTSOMRADEN MIEHIA-MÄN	1309	1316	1238	1500	1860	1239	1041	973	1126	985	869	853	676	886
	680	680	671	756	939	633	536	479	524	422	383	384	303	312
* KESKUSTA AJAMA (VALKEAKOSKI) - CENTRAL TÄTORT MIEHIA-MÄN	1277	1277	1195	1453	1815	1205	1015	945	1089	959	833	818	657	869
	661	662	646	735	912	613	523	465	507	411	372	367	290	303
* VANHAKYLÄ MIEHIA-MÄN	32	39	43	47	45	34	26	28	37	26	36	35	19	17
	19	18	25	21	27	20	13	14	17	11	11	17	13	9
MÄNTÄ MIEHIA-MÄN	548	615	614	740	765	532	479	471	530	482	376	316	335	506
	269	321	305	378	382	269	227	245	249	228	158	145	147	191

1. (Jatk. — Forts. — Cont.)

Alue — Område Sukupuoli — Køn	Tajajmäärä Faktorgrad	Elinkeino- rakenne Näringsstruktur	Maapinta-ala Landareal km ²	Asukkaita maakm ² :llä Invånare per km ² land	Koko väestö Hela befolkningen	Pääkieli — Huvudspråk				Koulusivistys — Skolbildning			
						Suomi Finska	%	Ruotsi Svenska	%	Keskikoulu- kursi Mellanskolekurs	%	Ylioppilas- tutkinto Studentexamen	%
TAAJAMA-ALUEET -TÄTORTSOMRADEN MIEHIA-MÄN	063	6486 3117	6436 3091	99.2 99.2	42 22	0.6 0.7	595 222	9.2 7.1	378 160	5.8 5.1	
KESKUSTAAJAMA (MÄNTTÄ) - CENTRAL- TÄTORT MIEHIA-MÄN	053	5.9	926.9	5469 2603	5419 2577	99.1 99.0	42 22	0.8 0.8	548 211	10.0 8.1	369 158	6.7 6.1	
VUOHIJOKI MIEHIA-MÄN	063	2.8	261.1	731 367	731 367	100.0 100.0	- -	- -	38 9	5.2 2.5	5 1	0.7 0.3	
* RAJA-AHO MIEHIA-MÄN	062	286 147	286 147	100.0 100.0	- -	- -	9 2	3.1 1.4	4 1	1.4 0.7	
NOKIA MIEHIA-MÄN	9 072	131.0	147.7	19354 9244	19245 9191	99.4 99.4	103 50	0.5 0.5	1652 689	8.5 7.5	868 387	4.5 4.2	
TAAJAMA-ALUEET -TÄTORTSOMRADEN MIEHIA-MÄN	072	18218 8665	18111 8613	99.4 99.4	102 50	0.6 0.6	1585 659	8.7 7.6	842 375	4.6 4.3	
* KESKUSTAAJAMA (NOKIA) - CENTRAL TÄTORT MIEHIA-MÄN	072	15946 7516	15847 7467	99.4 99.3	96 47	0.6 0.6	1392 576	8.7 7.7	764 339	4.8 4.5	
LINNAVUORI MIEHIA-MÄN	081	2.3	472.6	1087 600	1081 597	99.4 99.5	6 3	0.6 0.5	102 50	9.4 8.3	43 25	4.0 4.2	
* SIURO MIEHIA-MÄN	063	662 310	662 310	100.0 100.0	- -	- -	56 22	8.5 7.1	22 5	3.3 1.6	
TYHJÄPERÄ MIEHIA-MÄN	162	5.7	92.0	520 238	518 238	99.6 100.0	- -	- -	35 11	6.7 4.6	13 6	2.5 2.5	
* KESKUSTAAJAMA (TRE) - CENTRAL TÄTORT (TFORS) MIEHIA-MÄN	055	3 1	3 1	100.0 100.0	- -	- -	- -	- -	- -	- -	
TOIJALA MIEHIA-MÄN	9 044	32.8	230.9	7572 3604	7565 3601	99.9 99.9	6 3	0.1 0.1	703 266	9.3 7.4	373 169	4.9 4.7	
TAAJAMA-ALUEET -TÄTORTSOMRADEN MIEHIA-MÄN	044	7244 3438	7237 3435	99.9 99.9	6 3	0.1 0.1	683 255	9.4 7.4	365 168	5.0 4.9	
* KESKUSTAAJAMA (TOIJALA) - CENTRAL TÄTORT MIEHIA-MÄN	044	7244 3438	7237 3435	99.9 99.9	6 3	0.1 0.1	683 255	9.4 7.4	365 168	5.0 4.9	
ASIKKALA MIEHIA-MÄN	2 422	566.6	13.3	7509 3688	7503 3686	99.9 99.9	1 -	0.0 -	542 196	7.2 5.3	288 113	3.8 3.1	
TAAJAMA-ALUEET -TÄTORTSOMRADEN MIEHIA-MÄN	035	10.6	179.4	1896 899	1893 898	99.8 99.9	1 -	0.1 -	187 67	9.9 7.5	127 56	6.7 6.2	
VÄÄKSY MIEHIA-MÄN	045	6.3	247.8	1566 752	1564 751	99.9 99.9	- -	- -	168 58	10.7 7.7	109 49	7.0 6.5	
VESIVEHMAA MIEHIA-MÄN	333	4.3	77.6	330 147	329 147	99.7 100.0	1 -	0.3 -	19 9	5.8 6.1	18 7	5.5 4.8	
ERÄJÄRVI MIEHIA-MÄN	1 612	105.7	14.3	1509 725	1501 720	99.5 99.3	3 2	0.2 0.3	79 29	5.2 4.0	44 13	2.9 1.8	
TAAJAMA-ALUEET -TÄTORTSOMRADEN MIEHIA-MÄN	324	2.4	97.0	229 110	224 107	97.8 97.3	- -	- -	17 6	7.4 5.5	7 2	3.1 1.8	
KIRKONKYLÄ (ERÄJÄRVI) - KYRKBY MIEHIA-MÄN	324	2.4	97.0	229 110	224 107	97.8 97.3	- -	- -	17 6	7.4 5.5	7 2	3.1 1.8	
HATTULA MIEHIA-MÄN	4 224	407.6	19.8	8062 3946	8015 3927	99.4 99.5	40 16	0.5 0.4	619 257	7.7 6.5	337 152	4.2 3.9	

Alue — Område Sukuuoli — Kōn	Ikä — Ålder													
	0—4	5—9	10—14	15—19	20—24	25—29	30—34	35—39	40—44	45—49	50—54	55—59	60—64	65+
TAAJAMA-ALUEET - TÄTORTSOMRADEN MIEHIA-MÄN	489 235	534 276	560 282	652 335	694 339	489 252	420 201	413 213	471 221	417 196	339 139	281 130	298 132	429 166
KESKUSTA AJAMA (MÄNTÄ) - CENTRAL- TÄTORT MIEHIA-MÄN	416 198	459 238	471 242	522 268	588 279	429 217	377 180	348 178	400 185	348 160	278 111	239 108	236 107	358 132
VUOHIJOKI MIEHIA-MÄN	58 28	54 28	64 25	100 50	80 45	50 31	29 14	44 21	47 24	52 28	42 21	30 18	40 14	41 20
* RAJA-AHO MIEHIA-MÄN	15 9	21 10	25 15	30 17	26 15	10 4	14 7	21 14	24 12	17 8	19 7	12 4	22 11	30 14
NOKIA MIEHIA-MÄN	1490 749	1489 750	1546 776	1765 929	2157 1089	1545 809	1275 636	1248 605	1300 627	1197 540	1038 436	1055 458	953 379	1296 461
TAAJAMA-ALUEET - TÄTORTSOMRADEN MIEHIA-MÄN	1434 723	1405 710	1441 722	1649 871	2063 1034	1475 767	1199 599	1179 572	1217 583	1126 507	968 400	980 421	896 349	1186 407
* KESKUSTA AJAMA (NOKIA) - CENTRAL TÄTORT MIEHIA-MÄN	1243 628	1248 623	1280 646	1441 754	1742 859	1264 643	1050 522	1080 521	1066 514	989 435	849 354	859 364	796 307	1039 346
LINNAVUORI MIEHIA-MÄN	120 64	95 55	73 34	80 53	187 109	145 89	92 50	47 27	48 21	69 39	46 14	43 26	25 13	17 6
* SIURO MIEHIA-MÄN	41 18	42 20	45 22	49 26	76 37	46 23	34 18	34 18	59 28	34 16	30 15	43 14	43 18	86 37
TYHJÄPERÄ MIEHIA-MÄN	29 13	20 12	43 20	79 38	58 29	20 12	21 8	18 6	44 20	34 17	43 17	35 17	32 11	44 18
* KESKUSTA AJAMA (TRE) - CENTRAL TÄTORT (TFORS) MIEHIA-MÄN	1 -	- -	- -	- -	- -	- -	2 1	- -	- -	- -	- -	- -	- -	- -
TOIJALA MIEHIA-MÄN	593 320	577 306	653 315	750 351	778 410	532 281	414 207	413 201	457 226	464 205	378 167	423 175	439 184	701 256
TAAJAMA-ALUEET - TÄTORTSOMRADEN MIEHIA-MÄN	578 309	556 295	624 305	710 330	742 390	513 269	405 202	394 190	437 215	434 194	355 155	401 164	420 174	675 246
* KESKUSTA AJAMA (TOIJALA) - CENTRAL TÄTORT MIEHIA-MÄN	578 309	556 295	624 305	710 330	742 390	513 269	405 202	394 190	437 215	434 194	355 155	401 164	420 174	675 246
ASIKKALA MIEHIA-MÄN	397 202	528 275	624 321	711 361	686 393	370 205	407 197	419 234	453 219	498 232	430 201	475 210	444 178	1067 460
TAAJAMA-ALUEET - TÄTORTSOMRADEN MIEHIA-MÄN	130 67	164 81	171 91	167 78	203 103	114 55	125 59	149 82	115 46	129 60	78 34	97 45	77 23	177 75
VÄÄKSY MIEHIA-MÄN	112 58	141 72	133 71	141 67	168 87	96 44	109 50	122 67	95 39	106 51	63 26	81 39	63 19	136 62
VESIVEHMAA MIEHIA-MÄN	18 9	23 9	38 20	26 11	35 16	18 11	16 9	27 15	20 7	23 9	15 8	16 6	14 4	41 13
ERÄJARVI MIEHIA-MÄN	80 46	101 48	131 68	119 64	113 65	63 31	78 42	80 37	90 42	108 54	71 34	113 43	117 60	245 91
TAAJAMA-ALUEET - TÄTORTSOMRADEN MIEHIA-MÄN	18 13	22 9	21 12	12 8	11 4	14 4	21 13	18 6	13 9	8 3	6 4	16 5	19 9	30 11
KIRKONKYLÄ (ERÄJARVI) - KÄRKBY MIEHIA-MÄN	18 13	22 9	21 12	12 8	11 4	14 4	21 13	18 6	13 9	8 3	6 4	16 5	19 9	30 11
HATTULA MIEHIA-MÄN	539 259	667 352	691 375	751 379	745 429	506 263	467 237	419 210	524 267	511 240	423 180	488 215	424 188	907 352

1. (Jatk. — Forts. — Cont.)

Alue — Område Sukupuoli — Kön	Tajama-alue Thorsgränd	Elinkeino- rakennus- näringstruktur	Maapinta-ala Landareal km ²	Asukkaita maakm ² :llä Invånare per km ² land	Koko väestö Hela befolkningen	Pääkieli — Huvudspråk				Koulusivistys — Skolbildning			
						Suomi Finska		Ruotsi Svenska		Keskikoulu- kursst Mellanskolekurs		Ylioppilas- tutkinto Studentexamen	
							%		%		%		%
TAAJAMA-ALUEET -TÄRTORSOMRADEN MIEHIX-MÄN	036	3438 1629	3426 1625	99.7 99.8		9 3	0.3 0.2	314 137	9.1 8.4	182 75	5.3 4.6
* PAROLA MIEHIX-MÄN	036	3108 1456	3098 1453	99.7 99.8		7 2	0.2 0.1	290 127	9.3 8.7	179 74	5.8 5.1
PEKOLA MIEHIX-MÄN	153	2.0	165.0	330 173	328 172	99.4 99.4		2 1	0.6 0.6	24 10	7.3 5.8	3 1	0.9 0.6
HAUHO MIEHIX-MÄN	2	512	369.4	13.1 4825 2362	4817 2356	99.8 99.7		1 1	0.0 0.0	330 126	6.8 5.3	164 67	3.4 2.8
TAAJAMA-ALUEET -TÄRTORSOMRADEN MIEHIX-MÄN	225	4.0	242.5	965 460	965 460	100.0 100.0		- -	- -	81 34	8.4 7.4	51 20	5.3 4.3
KIRKONKYLÄ (HAUHO) - KYRKBY MIEHIX-MÄN	126	2.3	312.6	719 339	719 339	100.0 100.0		- -	- -	68 28	9.5 8.3	46 20	6.4 5.9
ALVETTULA MIEHIX-MÄN	324	1.7	146.4	246 121	246 121	100.0 100.0		- -	- -	13 6	5.3 5.0	5 -	2.0 -
HAUSJÄRVI MIEHIX-MÄN	4	233	358.1	21.8 7816 3839	7780 3825	99.5 99.6		36 14	0.5 0.4	645 283	8.3 7.4	271 107	3.5 2.8
TAAJAMA-ALUEET -TÄRTORSOMRADEN MIEHIX-MÄN	054	16.0	206.9	3311 1599	3300 1595	99.7 99.7		11 4	0.3 0.3	295 127	8.9 7.9	129 51	3.9 3.2
OITTI MIEHIX-MÄN	044	5.5	263.5	1436 701	1430 700	99.6 99.9		6 1	0.4 0.1	153 64	10.7 9.1	66 22	4.6 3.1
RYTTYLÄ MIEHIX-MÄN	063	4.3	240.9	1024 490	1021 488	99.7 99.6		3 2	0.3 0.4	69 30	6.7 6.1	49 22	4.8 4.5
MIKIX MIEHIX-MÄN	144	4.8	135.2	642 308	642 308	100.0 100.0		- -	- -	57 25	8.9 8.1	12 5	1.9 1.6
MOMMILA MIEHIX-MÄN	053	1.6	134.8	209 100	207 99	99.0 99.0		2 1	1.0 1.0	16 8	7.7 8.0	2 2	1.0 2.0
HOLLOLA MIEHIX-MÄN	4	243	461.8	27.5 12687 6263	12674 6256	99.9 99.9		8 4	0.1 0.1	910 368	7.2 5.9	389 163	3.1 2.6
TAAJAMA-ALUEET -TÄRTORSOMRADEN MIEHIX-MÄN	053	6032 2960	6023 2955	99.9 99.8		6 3	0.1 0.1	479 191	7.9 6.5	196 87	3.2 2.9
* SALPAKANGAS MIEHIX-MÄN	053	2826 1367	2822 1364	99.9 99.8		3 2	0.1 0.1	234 90	8.3 6.6	111 51	3.9 3.7
* KALLIOLA-KUKKILA MIEHIX-MÄN	063	1460 716	1457 715	99.8 99.9		1 -	0.1 -	107 38	7.3 5.3	41 15	2.8 2.1
VESALA MIEHIX-MÄN	053	2.1	543.3	1141 568	1140 568	99.9 100.0		1 -	0.1 -	97 49	8.5 8.6	28 14	2.5 2.5
HERRALA MIEHIX-MÄN	153	3.6	156.9	557 285	556 284	99.8 99.6		1 1	0.2 0.4	37 14	6.6 4.9	14 6	2.5 2.1
* PIIRTIHARJU-OKERGINEN MIEHIX-MÄN	081	37 19	37 19	100.0 100.0		- -	- -	3 -	8.1 -	1 -	2.7 -
* MUKKULA MIEHIX-MÄN	064	11 5	11 5	100.0 100.0		- -	- -	1 -	9.1 -	1 1	9.1 20.0
HUMPPILA MIEHIX-MÄN	3	422	147.8	19.5 2886 1423	2884 1422	99.9 99.9		1 1	0.0 0.1	112 48	3.9 3.4	74 34	2.6 2.4
TAAJAMA-ALUEET -TÄRTORSOMRADEN MIEHIX-MÄN	035	3.7	241.4	893 413	892 413	99.9 100.0		- -	- -	39 20	4.4 4.8	33 13	3.7 3.1
ASEMANSEUTU (HUMPPILA) - STA- TIONSSAMHALLE MIEHIX-MÄN	035	3.7	241.4	893 413	892 413	99.9 100.0		- -	- -	39 20	4.4 4.8	33 13	3.7 3.1

Alue — Område Sekupuoli — Kōn	Ikä — Ålder													
	0—4	5—9	10—14	15—19	20—24	25—29	30—34	35—39	40—44	45—49	50—54	55—59	60—64	65+
TAAJAMA-ALUEET -TATORTSOMRADEN MIEHIA-MAN	270 120	334 173	298 157	305 155	326 172	237 116	247 120	182 93	209 102	207 95	174 75	192 75	150 63	307 113
* PAROLA MIEHIA-MAN	244 105	293 149	268 138	269 134	297 155	216 106	217 106	166 83	195 97	183 83	160 69	181 70	131 55	288 106
PEKOLA MIEHIA-MAN	26 15	41 24	30 19	36 21	29 17	21 10	30 14	16 10	14 5	24 12	14 6	11 5	19 8	19 7
HAUHO MIEHIA-MAN	241 122	346 183	420 219	472 242	384 228	219 115	252 138	232 117	351 172	350 153	300 143	288 136	283 129	687 265
TAAJAMA-ALUEET -TATORTSOMRADEN MIEHIA-MAN	48 26	63 39	89 51	85 34	70 44	55 24	55 30	52 20	78 39	74 36	56 26	49 17	53 26	138 48
KIRKONKYLÄ (HAUHO) - KYRKBY MIEHIA-MAN	41 22	50 31	62 36	58 23	49 28	43 19	49 27	39 12	54 27	58 30	39 21	37 11	42 20	98 32
ALVETTULA MIEHIA-MAN	7 4	13 8	27 15	27 11	21 16	12 5	6 3	13 8	24 12	16 6	17 5	12 6	11 6	40 16
HAUSJARVI MIEHIA-MAN	442 231	587 302	720 376	822 423	680 404	415 221	372 202	440 204	524 265	484 224	465 201	467 204	490 218	908 364
TAAJAMA-ALUEET -TATORTSOMRADEN MIEHIA-MAN	221 121	275 132	318 166	322 163	306 159	208 115	174 92	181 88	215 112	199 87	185 78	174 72	199 83	334 131
OITTI MIEHIA-MAN	101 54	139 75	114 62	133 64	156 78	108 59	98 53	78 35	67 37	80 33	83 38	76 34	72 33	131 46
RYTTYLA MIEHIA-MAN	66 39	74 27	120 64	103 53	70 39	52 27	50 27	55 27	79 42	75 33	45 18	55 22	72 29	108 43
HIKIA MIEHIA-MAN	44 23	45 21	67 34	58 31	59 31	40 24	21 10	33 17	57 27	30 13	45 17	34 15	43 17	66 28
MOMMILA MIEHIA-MAN	10 5	17 9	17 6	28 15	21 11	8 5	5 2	15 9	12 6	14 8	12 5	9 1	12 4	29 14
HOLLOLA MIEHIA-MAN	1082 527	1235 640	1149 570	1065 552	1114 591	963 476	912 467	838 431	780 406	704 358	569 256	612 274	543 243	1121 472
TAAJAMA-ALUEET -TATORTSOMRADEN MIEHIA-MAN	677 319	682 362	564 291	440 219	585 294	594 279	550 281	428 214	334 173	292 148	220 103	223 96	162 65	281 116
* SALPAKANGAS MIEHIA-MAN	411 195	366 192	261 131	173 86	292 129	359 169	309 155	212 107	133 70	84 45	45 22	65 23	44 15	72 28
* KALLIOLA-KUKKILA MIEHIA-MAN	116 51	121 66	136 71	136 66	146 82	85 41	87 48	107 50	110 53	98 49	91 42	76 37	62 26	89 34
VESALA MIEHIA-MAN	114 55	144 76	110 59	81 37	90 50	114 50	121 60	84 45	56 28	59 31	46 20	45 19	30 13	47 25
HERRALA MIEHIA-MAN	32 16	46 24	55 29	46 29	50 31	32 17	31 16	25 12	33 20	49 23	32 16	33 16	23 9	70 27
* PIIRTIHARJU-OKEROINEN MIEHIA-MAN	3 2	4 3	2 1	3 1	5 1	3 2	1 1	- -	2 2	2 -	3 1	3 1	3 2	3 2
* MUKKULA MIEHIA-MAN	1 -	1 1	- -	1 -	2 1	1 -	1 1	- -	- -	- -	3 2	1 -	- -	- -
HUMPPILA MIEHIA-MAN	161 79	194 103	220 107	307 172	224 129	142 81	131 73	170 84	199 109	190 96	166 79	200 81	185 78	397 152
TAAJAMA-ALUEET -TATORTSOMRADEN MIEHIA-MAN	69 34	46 25	60 27	71 44	72 32	58 29	53 32	47 23	48 28	51 20	43 21	68 26	60 20	147 52
ASEMANSEUTU (HUMPPILA) - STA- TIONSSAMHÄLLE MIEHIA-MAN	69 34	46 25	60 27	71 44	72 32	58 29	53 32	47 23	48 28	51 20	43 21	68 26	60 20	147 52

1. (Jatk. — Forts. — Cont.)

Alue — Område Sukupuoli — Kön	Taluksien Talsotgränd	Elinkäito- rakente Näringsstruktur	Maapinta-ala Landareal km ²	Asukkaita maakm ² :llä Invånare per km ² land	Koko väestö Hela befolkningen	Pääkieli — Huvudspråk				Koulusivistys — Skolbildning			
						Suomi Finska	%	Ruotsi Svenska	%	Keskikoulu- kurssi Mellanskolekurs	%	Ylioppilas- tutkinto Studentexamen	%
JANAKKALA MIEHIA-MÄN	5	242	548.5	26.7	14647 7174	14555 7123	99.4 99.3	67 37	0.5 0.5	1090 434	7.4 6.0	528 240	3.6 3.3
TAAJAMA-ALUEET -TÄRTORSOMRADEN MIEHIA-MÄN	063		21.5	381.5	8207 3925	8154 3891	99.4 99.1	47 28	0.6 0.7	757 297	9.2 7.6	366 170	4.5 4.3
TURENKI MIEHIA-MÄN	054		7.9	537.7	4248 2006	4235 1997	99.7 99.6	11 7	0.3 0.3	380 145	8.9 7.2	179 83	4.2 4.1
TERVAKOSKI MIEHIA-MÄN	072		7.2	429.5	3097 1472	3058 1448	98.7 98.4	35 20	1.1 1.4	331 134	10.7 9.1	157 76	5.1 5.2
LEPPÄKOSKI MIEHIA-MÄN	062		3.2	154.1	493 258	492 257	99.8 99.6	1 1	0.2 0.4	28 11	5.7 4.3	15 6	3.0 2.3
KIRKONKYLÄ (JANAKKALA) - KYRKBY MIEHIA-MÄN	144		3.2	115.3	369 189	369 189	100.0 100.0	- -	- -	18 7	4.9 3.7	15 5	4.1 2.6
JOKIOINEN MIEHIA-MÄN	4	333	180.9	30.3	5480 2704	5477 2702	99.9 99.9	2 2	0.0 0.1	319 122	5.8 4.5	157 82	2.9 3.0
TAAJAMA-ALUEET -TÄRTORSOMRADEN MIEHIA-MÄN	054		10.6	234.1	2470 1183	2467 1181	99.9 99.8	2 2	0.1 0.2	180 77	7.3 6.5	108 54	4.4 4.6
KESKUSTA AJAMA (JOKIOINEN) - CENT- RALTÄRTORT MIEHIA-MÄN	054		6.4	308.5	1959 947	1957 945	99.9 99.8	2 2	0.1 0.2	157 67	8.0 7.1	104 54	5.3 5.7
MINKIÖ MIEHIA-MÄN	062		1.5	196.7	295 146	294 146	99.7 100.0	- -	- -	10 5	3.4 3.4	2 -	0.7 -
VAULAMMI MIEHIA-MÄN	135		2.7	80.0	216 90	216 90	100.0 100.0	- -	- -	13 5	6.0 5.6	2 -	0.9 -
JUUPAJOKI MIEHIA-MÄN	4	332	253.9	11.3	2858 1393	2854 1392	99.9 99.9	2 -	0.1 -	155 75	5.4 5.4	77 40	2.7 2.9
TAAJAMA-ALUEET -TÄRTORSOMRADEN MIEHIA-MÄN	053		8.1	148.3	1201 552	1199 552	99.8 100.0	2 -	0.2 -	65 30	5.4 5.4	29 14	2.4 2.5
KORKEAKOSKI MIEHIA-MÄN	062		4.4	201.1	885 405	883 405	99.8 100.0	2 -	0.2 -	46 20	5.2 4.9	22 11	2.5 2.7
LYLY MIEHIA-MÄN	116		3.7	85.4	316 147	316 147	100.0 100.0	- -	- -	19 10	6.0 6.8	7 3	2.2 2.0
KALVOLA MIEHIA-MÄN	4	342	297.5	13.2	3916 1907	3895 1895	99.5 99.4	20 11	0.5 0.6	267 98	6.8 5.1	135 54	3.4 2.8
TAAJAMA-ALUEET -TÄRTORSOMRADEN MIEHIA-MÄN	062		13.0	149.9	1941 905	1929 897	99.4 99.1	11 7	0.6 0.8	145 49	7.5 5.4	92 40	4.7 4.4
IITTALA MIEHIA-MÄN	062		13.0	149.9	1941 905	1929 897	99.4 99.1	11 7	0.6 0.8	145 49	7.5 5.4	92 40	4.7 4.4
KANGASALA MIEHIA-MÄN	6	144	356.2	41.9	14933 7272	14876 7242	99.6 99.6	38 22	0.3 0.3	1283 530	8.6 7.3	682 295	4.6 4.1
TAAJAMA-ALUEET -TÄRTORSOMRADEN MIEHIA-MÄN	044		10361 5009	10320 4988	99.6 99.6	27 15	0.3 0.3	910 380	8.8 7.6	481 208	4.6 4.2
* KESKUSTA AJAMA (TRE) - CENTRALTÄRTORT (TFORS) MIEHIA-MÄN	054		3615 1796	3591 1785	99.3 99.4	14 8	0.4 0.4	282 119	7.8 6.6	141 64	3.9 3.6
KIRKONKYLÄ (KANGASALA) - KYRKBY MIEHIA-MÄN	045		6.3	566.7	3542 1655	3528 1647	99.6 99.5	12 6	0.3 0.4	423 180	11.9 10.9	248 167	7.0 6.5
RUUTANA MIEHIA-MÄN	063		4.2	295.2	1225 613	1225 613	100.0 100.0	- -	- -	68 29	5.6 4.7	29 14	2.4 2.3
ASEMANSEUTU (KANGASALA) - STA- TIONSSAMHÄLLE MIEHIA-MÄN	063		1.9	305.8	581 295	579 294	99.7 99.7	1 1	0.2 0.3	25 15	4.3 5.1	11 5	1.9 1.7

Alue — Område Sukuuoli — Køn	Ikä — Ålder													
	0—4	5—9	10—14	15—19	20—24	25—29	30—34	35—39	40—44	45—49	50—54	55—59	60—64	65+
JANAKKALA MIEHIA-MÄN	1097 570	1221 630	1251 631	1339 677	1401 773	981 510	912 484	822 415	946 465	875 413	760 328	851 376	797 351	1394 551
TAAJAMA-ALUEET -TÄTORTSOMRADEN MIEHIA-MÄN	746 393	738 377	689 337	713 344	854 445	651 325	565 300	480 237	515 251	453 207	386 166	404 167	354 146	659 230
TURENKI MIEHIA-MÄN	385 192	381 201	378 172	364 171	458 238	333 160	310 159	244 120	297 146	252 121	177 73	169 68	132 54	368 131
TERVAKOSKI MIEHIA-MÄN	288 157	276 128	237 124	274 136	307 153	259 134	213 114	186 90	181 88	161 69	159 72	185 74	151 64	220 69
LEPPÄKOSKI MIEHIA-MÄN	52 30	47 27	43 28	39 17	53 33	36 18	23 14	26 13	24 13	18 8	28 11	35 16	35 14	34 16
KIRKONKYLA (JANAKKALA) - KYRKBY MIEHIA-MÄN	21 14	34 21	31 13	36 20	36 21	23 13	19 13	24 14	13 4	22 9	22 10	15 9	36 14	37 14
JOKIOINEN MIEHIA-MÄN	330 179	383 196	446 220	516 292	460 270	289 154	311 154	308 156	403 216	368 172	296 134	335 142	347 147	688 272
TAAJAMA-ALUEET -TÄTORTSOMRADEN MIEHIA-MÄN	162 89	183 88	186 89	223 129	229 128	138 69	145 72	147 74	180 88	168 75	118 53	140 58	140 60	311 111
KESKUSTA AJAMA (JOKIOINEN) - CENTRALTÄTORT MIEHIA-MÄN	133 76	145 72	132 70	177 102	191 108	116 57	119 59	109 55	135 63	141 62	96 45	110 43	107 47	248 88
MINKIO MIEHIA-MÄN	18 11	23 10	35 13	23 17	21 13	12 6	14 6	26 14	25 13	18 10	11 4	19 9	20 8	30 12
VAULAMMI MIEHIA-MÄN	11 2	15 6	19 6	23 10	17 7	10 6	12 7	12 5	20 12	9 3	11 4	11 6	13 5	33 11
JUUPAJOKI MIEHIA-MÄN	146 69	186 92	255 121	245 135	256 145	150 79	149 86	133 67	190 99	184 86	180 85	187 81	205 95	392 153
TAAJAMA-ALUEET -TÄTORTSOMRADEN MIEHIA-MÄN	67 25	90 44	114 51	102 49	108 59	71 31	71 39	61 30	70 37	86 40	66 31	71 26	77 38	147 52
KORKEAKOSKI MIEHIA-MÄN	46 16	57 29	87 38	75 35	85 47	46 17	52 28	49 25	49 26	67 31	45 20	54 21	56 30	117 42
LYLY MIEHIA-MÄN	21 9	33 15	27 13	27 14	23 12	25 14	19 11	12 5	21 11	19 9	21 11	17 5	21 8	30 10
KALVOLA MIEHIA-MÄN	217 111	274 139	322 172	382 215	346 183	226 116	226 125	200 106	242 122	267 117	214 95	265 116	237 105	498 185
TAAJAMA-ALUEET -TÄTORTSOMRADEN MIEHIA-MÄN	130 65	150 66	166 90	180 96	174 90	135 66	137 77	92 51	117 56	122 51	97 40	116 47	94 43	231 67
IITTALA MIEHIA-MÄN	130 65	150 66	166 90	180 96	174 90	135 66	137 77	92 51	117 56	122 51	97 40	116 47	94 43	231 67
KANGASALA MIEHIA-MÄN	1123 602	1282 664	1307 701	1384 708	1453 750	1019 520	930 444	865 433	999 473	908 417	766 339	786 346	785 355	1326 520
TAAJAMA-ALUEET -TÄTORTSOMRADEN MIEHIA-MÄN	855 457	953 491	957 509	924 473	1028 503	778 393	704 339	633 302	679 318	637 299	496 216	496 221	469 198	752 290
* KESKUSTA AJAMA (TRE) - CENTRALTÄTORT (TFORS) MIEHIA-MÄN	329 182	424 210	394 219	320 160	337 170	270 126	275 131	242 118	258 128	217 108	150 69	143 69	126 60	130 46
KIRKONKYLA (KANGASALA) - KYRKBY MIEHIA-MÄN	293 150	308 159	282 143	305 150	373 177	292 157	253 122	232 103	220 97	205 103	165 69	152 55	168 64	294 106
RUUTANA MIEHIA-MÄN	78 43	76 42	130 69	133 70	114 58	56 35	56 28	59 31	91 42	87 39	83 35	79 43	79 33	104 45
ASEMANSEUTU (KANGASALA) - STA- TIONSSÄMHALLE MIEHIA-MÄN	44 24	40 21	41 23	70 37	65 34	45 26	22 13	27 12	35 17	41 20	35 16	34 15	28 12	54 25

1. (Jatk. — Forts. — Cont.)

Alue — Område Sukupuoli — Kön	Tasaväestö Täetagsgrad	Elinkeino- rakente Näringsstruktur	Maapinta-ala Landareal km ²	Asukkaita maakm ² :llä Invånare per km ² land	Koko väestö Hela befolkningen	Pääkieli — Huvudspråk				Koulustivisyys — Skolbildning			
						Suomi Finska	%	Ruotsi Svenska	%	Keskikoulu- kursi Mellanaskolekurs	%	Ylioppilas- tutkinto Studentexamen	%
SUINULA MIEHIA-MÄN		063	3.1	169.8	523 257	523 257	100.0 100.0	-	-	30 10	5.7 3.9	8 2	1.5 0.8
HUUTIJARVI MIEHIA-MÄN		134	1.8	273.9	482 243	482 243	100.0 100.0	-	-	42 15	8.7 6.2	13 6	2.7 2.5
RIKU MIEHIA-MÄN		018	1.2	341.7	393 150	392 149	99.7 99.3	-	-	40 12	10.2 8.0	31 10	7.9 6.7
KOSKI HL MIEHIA-MÄN	2	512	192.5	13.4	2587 1246	2580 1243	99.7 99.8	1	0.0	166 57	6.4 4.6	74 26	2.9 2.1
TAAJAMA-ALUEET -TATORTSOMRADEN MIEHIA-MÄN		045	2.9	230.2	656 320	655 319	99.8 99.7	-	-	55 20	8.4 6.3	20 7	3.0 2.2
KIRKONKYLÄ (KOSKI HL) - KYRKBY MIEHIA-MÄN		045	2.9	230.2	656 320	655 319	99.8 99.7	-	-	55 20	8.4 6.3	20 7	3.0 2.2
KUHMALAHTI MIEHIA-MÄN	0	512	165.1	9.7	1602 789	1594 784	99.5 99.4	-	-	82 32	5.1 4.1	47 21	2.9 2.7
KUHMOINEN MIEHIA-MÄN	3	513	658.4	6.9	4561 2243	4561 2243	100.0 100.0	-	-	314 111	6.9 4.9	149 56	3.3 2.5
TAAJAMA-ALUEET -TATORTSOMRADEN MIEHIA-MÄN		125	5.8	240.1	1400 647	1400 647	100.0 100.0	-	-	146 57	10.4 8.8	73 25	5.2 3.9
KIRKONKYLÄ (KUHMOINEN) - KYRKBY MIEHIA-MÄN		125	5.8	240.1	1400 647	1400 647	100.0 100.0	-	-	146 57	10.4 8.8	73 25	5.2 3.9
KUOREVESI MIEHIA-MÄN	3	332	344.8	9.3	3199 1655	3198 1655	100.0 100.0	1	0.0	248 104	7.8 6.3	111 56	3.5 3.4
TAAJAMA-ALUEET -TATORTSOMRADEN MIEHIA-MÄN		053	6.5	169.6	1097 550	1096 550	99.9 100.0	1	0.1	118 51	10.8 9.3	54 29	4.9 5.3
HALLI MIEHIA-MÄN		063	4.1	218.5	896 449	895 449	99.9 100.0	1	0.1	96 42	10.7 9.4	48 25	5.4 5.6
SUINULA MIEHIA-MÄN		234	2.4	84.8	201 101	201 101	100.0 100.0	-	-	22 9	10.9 8.9	6 4	3.0 4.0
KURU MIEHIA-MÄN	1	512	724.6	5.5	3968 2012	3965 2012	99.9 100.0	1	0.0	207 75	5.2 3.7	87 38	2.2 1.9
TAAJAMA-ALUEET -TATORTSOMRADEN MIEHIA-MÄN		126	3.4	197.6	672 330	672 330	100.0 100.0	-	-	55 15	8.2 4.5	41 23	6.1 7.0
KIRKONKYLÄ (KURU) - KYRKBY MIEHIA-MÄN		126	3.4	197.6	672 330	672 330	100.0 100.0	-	-	55 15	8.2 4.5	41 23	6.1 7.0
KYLMÄKOSKI MIEHIA-MÄN	2	431	191.1	15.5	2961 1471	2954 1469	99.8 99.9	-	-	156 65	5.3 4.4	89 37	3.0 2.5
TAAJAMA-ALUEET -TATORTSOMRADEN MIEHIA-MÄN		152	653 325	653 325	100.0 100.0	-	-	29 8	4.4 2.5	16 10	2.5 3.1
ASEMANSEUTU (KYLMÄKOSKI) - STA- TIONSSAMHALLE MIEHIA-MÄN		053	2.3	160.4	361 176	361 176	100.0 100.0	-	-	10 2	2.8 1.1	8 4	2.2 2.3
SOTKIA MIEHIA-MÄN		260	1.9	142.1	270 141	270 141	100.0 100.0	-	-	18 6	6.7 4.3	6 5	2.2 3.5
* KESKUSTA AJAMA (TOIJALA) - CENTRALTATORT MIEHIA-MÄN		270	22 8	22 8	100.0 100.0	-	-	1 -	4.5 -	2 1	9.1 12.5
KARKOLA MIEHIA-MÄN	4	342	256.5	19.7	5046 2462	5039 2459	99.9 99.9	6	0.1	375 155	7.4 6.3	150 53	3.0 2.2

Alue — Område Sukuuoli — Kön	Ikä — Alder													
	0—4	5—9	10—14	15—19	20—24	25—29	30—34	35—39	40—44	45—49	50—54	55—59	60—64	65+
SUINULA MIEHIA-MÄN	42 22	44 23	54 27	49 27	47 21	33 14	31 16	23 10	30 15	25 13	26 11	39 17	38 19	42 22
HUUTIJARVI MIEHIA-MÄN	42 24	34 20	31 17	34 22	52 29	38 19	38 19	27 14	21 10	38 11	21 13	27 16	15 3	64 26
RIKU MIEHIA-MÄN	27 12	27 16	25 11	13 7	40 14	44 16	29 10	23 14	24 9	24 5	16 3	22 6	15 7	64 20
KOSKI HL MIEHIA-MÄN	144 75	202 100	226 110	246 126	217 122	130 67	133 61	137 67	154 76	160 70	174 81	166 80	169 75	329 136
TAAJAMA-ALUEET -TÄTORTSOMRÄDEN MIEHIA-MÄN	45 27	55 33	49 27	60 33	51 25	42 19	35 13	47 20	37 17	42 19	27 12	39 20	33 16	94 39
KIRKONKYLÄ (KOSKI HL) - KYRKBY MIEHIA-MÄN	45 27	55 33	49 27	60 33	51 25	42 19	35 13	47 20	37 17	42 19	27 12	39 20	33 16	94 39
KUHMALAHTI MIEHIA-MÄN	70 38	107 55	152 84	156 80	107 60	59 31	79 42	83 36	117 60	103 58	111 49	106 48	105 48	247 100
KUHMOINEN MIEHIA-MÄN	202 105	285 144	386 202	420 213	364 201	219 118	220 121	225 124	324 151	339 160	283 123	321 141	318 160	655 280
TAAJAMA-ALUEET -TÄTORTSOMRÄDEN MIEHIA-MÄN	84 43	107 57	113 58	119 56	133 64	83 42	92 46	84 46	85 37	95 40	72 27	70 30	89 37	174 64
KIRKONKYLÄ (KUHMOINEN) - KYRKBY MIEHIA-MÄN	84 43	107 57	113 58	119 56	133 64	83 42	92 46	84 46	85 37	95 40	72 27	70 30	89 37	174 64
KUOREVESI MIEHIA-MÄN	180 95	229 115	245 136	287 152	303 180	229 133	192 110	146 81	174 95	195 94	221 93	257 117	206 104	335 150
TAAJAMA-ALUEET -TÄTORTSOMRÄDEN MIEHIA-MÄN	73 38	97 50	78 40	86 39	114 64	99 51	79 49	49 24	52 27	65 30	84 36	88 42	60 30	73 30
HALLI MIEHIA-MÄN	65 34	84 40	66 33	67 31	105 57	87 44	67 40	37 19	39 19	47 21	63 28	74 35	50 26	45 22
SUINULA MIEHIA-MÄN	8 4	13 10	12 7	19 8	9 7	12 7	12 9	12 5	13 8	18 9	21 8	14 7	10 4	28 8
KURU MIEHIA-MÄN	205 103	276 132	374 190	374 211	264 141	174 108	209 110	235 129	256 142	267 141	224 100	238 110	288 150	584 245
TAAJAMA-ALUEET -TÄTORTSOMRÄDEN MIEHIA-MÄN	51 21	59 35	57 33	60 29	65 31	45 25	41 18	43 23	43 23	52 26	33 12	29 16	37 20	57 18
KIRKONKYLÄ (KURU) - KYRKBY MIEHIA-MÄN	51 21	59 35	57 33	60 29	65 31	45 25	41 18	43 23	43 23	52 26	33 12	29 16	37 20	57 18
KYLMÄKOSKI MIEHIA-MÄN	165 82	221 133	230 127	281 145	280 163	146 84	147 79	140 71	164 80	191 88	185 76	197 91	202 88	412 164
TAAJAMA-ALUEET -TÄTORTSOMRÄDEN MIEHIA-MÄN	39 20	41 24	54 24	60 34	77 49	32 23	16 7	25 13	31 12	47 22	43 22	40 15	37 22	111 38
ASEMÄNSEUTU (KYLMÄKOSKI) - STA- TIONSSÄMHÄLLE MIEHIA-MÄN	18 10	23 13	31 14	35 20	35 25	13 10	9 4	14 5	21 8	32 13	23 12	19 8	16 8	72 26
SOTKIA MIEHIA-MÄN	21 10	17 10	21 9	25 14	37 22	18 13	7 3	11 8	9 4	13 8	20 10	17 6	19 12	35 12
* KESKUSTAAJAMA (TOIJALA) - CENTRALÄTORT MIEHIA-MÄN	- -	1 1	2 1	- -	5 2	1 -	- -	- -	1 -	2 1	- -	4 1	2 2	4 -
KÄRKÖLÄ MIEHIA-MÄN	267 144	379 190	423 214	484 252	483 277	289 171	238 124	270 147	314 157	286 123	298 113	325 158	344 152	646 240

1. (Jatk. — Forts. — Cont.)

Alue — Område Sukuuoli — Kōn	Tajajmase Titortsgard	Elinkeino- Miehem Mangerruoktur	Maapinta-ala Landareal km ²	Asukkaita maakm ² :llä Invånare per km ² land	Koko väestö Hela befolkningen	Pääkieli — Huvudspråk				Koulusivistys — Skolbildning			
						Suomi Finska	%	Ruotsi Svenska	%	Keskikoulu- kurssi Mellanskolekurs	%	Ylloppilas- tutkinto Studentexamen	%
TAAJAMA-ALUEET -TÄTORTSOMRÅDEN MIEHIA-MÄN	053		8.4	284.6	2376 1147	2369 1144	99.7 99.7	6 2	0.3 0.2	195 82	8.2 7.1	82 32	3.5 2.8
JÄRVELÄ MIEHIA-MÄN	053		4.1	350.5	1437 684	1431 682	99.6 99.7	6 2	0.4 0.3	130 55	9.0 8.0	60 24	4.2 3.5
LAPPILA MIEHIA-MÄN	062		2.5	245.2	613 309	612 308	99.8 99.7	- -	- -	51 22	8.3 7.1	12 5	2.0 1.6
KIRKONKYLÄ (KÄRKÖLÄ) - KYRKBY MIEHIA-MÄN	134		1.8	186.3	326 154	326 154	100.0 100.0	- -	- -	14 5	4.3 3.2	10 3	3.1 1.9
LAMMI MIEHIA-MÄN	3 413		563.4	11.5	6484 3125	6476 3122	99.9 99.9	8 3	0.1 0.1	481 179	7.4 5.7	242 92	3.7 2.9
TAAJAMA-ALUEET -TÄTORTSOMRÅDEN MIEHIA-MÄN	126		9.8	218.0	2143 968	2142 968	100.0 100.0	1 -	0.0 -	229 87	10.7 9.0	122 47	5.7 4.9
KIRKONKYLÄ (LAMMI) - KYRKBY MIEHIA-MÄN	026		4.7	368.3	1731 775	1730 775	99.9 100.0	1 -	0.1 -	196 71	11.3 9.2	113 45	6.5 5.8
LIESO MIEHIA-MÄN	422		2.9	73.6	212 97	212 97	100.0 100.0	- -	- -	14 8	6.6 8.2	5 -	2.4 -
ISO-EVO MIEHIA-MÄN	414		2.3	88.9	200 96	200 96	100.0 100.0	- -	- -	19 8	9.5 8.3	4 2	2.0 2.1
LEMPÄÄLÄ MIEHIA-MÄN	7 143		277.0	42.2	11676 5761	11649 5751	99.8 99.8	24 9	0.2 0.2	886 361	7.6 6.3	365 153	3.1 2.7
TAAJAMA-ALUEET -TÄTORTSOMRÅDEN MIEHIA-MÄN	054		9150 4461	9132 4454	99.8 99.8	15 6	0.2 0.1	720 289	7.9 6.5	291 123	3.2 2.8
KIRKONKYLÄ (LEMPÄÄLÄ) - KYRKBY MIEHIA-MÄN	054		18.3	279.1	5108 2458	5096 2452	99.8 99.8	10 5	0.2 0.2	440 180	8.6 7.3	195 81	3.8 3.3
KULJU MIEHIA-MÄN	053		8.5	250.6	2130 1069	2127 1068	99.9 99.9	2 1	0.1 0.1	119 43	5.6 4.0	47 17	2.2 1.6
* SAAKSJÄRVI MIEHIA-MÄN	054		1912 934	1909 934	99.8 100.0	3 -	0.2 -	161 66	8.4 7.1	49 25	2.6 2.7
LOPPI MIEHIA-MÄN	1 423		598.2	12.2	7270 3555	7268 3554	100.0 100.0	2 1	0.0 0.0	363 138	5.0 3.9	197 76	2.7 2.1
TAAJAMA-ALUEET -TÄTORTSOMRÅDEN MIEHIA-MÄN	035		1440 665	1439 665	99.9 100.0	1 -	0.1 -	108 34	7.5 5.1	74 30	5.1 4.5
KIRKONKYLÄ (LOPPI) - KYRKBY MIEHIA-MÄN	027		2.0	378.5	757 344	756 344	99.9 100.0	1 -	0.1 -	74 21	9.8 6.1	50 20	6.6 5.8
LÄYLÄINEN MIEHIA-MÄN	134		2.6	159.8	409 192	409 192	100.0 100.0	- -	- -	19 6	4.6 3.1	11 2	2.7 1.0
LAUNONEN MIEHIA-MÄN	053		1.5	171.3	257 121	257 121	100.0 100.0	- -	- -	14 7	5.4 5.8	12 7	4.7 5.8
* KERNAALA MIEHIA-MÄN	081		17 8	17 8	100.0 100.0	- -	- -	1 -	5.9 -	1 1	5.9 12.5
LUOPIOINEN MIEHIA-MÄN	2 422		315.0	10.8	3409 1661	3407 1659	99.9 99.9	1 1	0.0 0.1	261 97	7.7 5.8	105 36	3.1 2.2
TAAJAMA-ALUEET -TÄTORTSOMRÅDEN MIEHIA-MÄN	134		6.6	147.3	971 462	969 460	99.8 99.6	1 1	0.1 0.2	105 43	10.8 9.3	50 18	5.1 3.9
AITOO MIEHIA-MÄN	134		2.2	170.1	381 178	381 178	100.0 100.0	- -	- -	60 24	15.7 13.5	32 10	8.4 5.6
KIRKONKYLÄ (LUOPIOINEN) - KYRKBY MIEHIA-MÄN	035		1.9	183.2	348 163	346 161	99.4 98.8	1 1	0.3 0.6	32 11	9.2 6.7	14 8	4.0 4.9

Alue — Område Sukupuoli — Kön	Ikä — Alder													
	0—4	5—9	10—14	15—19	20—24	25—29	30—34	35—39	40—44	45—49	50—54	55—59	60—64	65+
TAAJAMA—ALUEET —TATORTSOMRADEN MIEHIA—MÄN	136 69	192 99	213 114	231 120	236 130	143 83	118 56	133 70	136 67	138 57	128 50	150 70	141 60	281 102
JARVELA MIEHIA—MÄN	101 48	123 59	134 73	154 77	166 87	105 57	80 38	81 44	69 32	83 33	72 27	77 37	78 36	114 36
LAPPILA MIEHIA—MÄN	24 16	50 30	52 26	57 33	48 27	26 19	27 14	37 19	45 22	35 16	39 15	46 21	41 18	86 33
KIRKONKYLÄ (KÄRKÖLÄ) — KYRKBY MIEHIA—MÄN	11 5	19 10	27 15	20 10	22 16	12 7	11 4	15 7	22 13	20 8	17 8	27 12	22 6	81 33
LAMMI MIEHIA—MÄN	372 186	523 261	600 287	630 321	571 291	350 187	327 153	367 173	403 201	377 177	391 169	370 183	385 180	818 356
TAAJAMA—ALUEET —TATORTSOMRADEN MIEHIA—MÄN	161 78	195 92	234 107	199 101	215 87	126 58	136 58	146 74	135 61	110 50	102 41	87 43	95 41	202 77
KIRKONKYLÄ (LAMMI) — KYRKBY MIEHIA—MÄN	145 70	162 78	181 85	157 80	174 64	113 51	119 48	126 65	116 50	81 36	75 33	66 31	62 27	154 57
LIESO MIEHIA—MÄN	6 2	16 10	27 8	16 9	17 9	7 4	10 5	12 6	10 6	12 6	12 3	14 8	19 7	34 14
ISO-EVO MIEHIA—MÄN	10 6	17 4	26 14	26 12	24 14	6 3	7 5	8 3	9 5	17 8	15 5	7 4	14 7	14 6
LEMPÄLÄ MIEHIA—MÄN	877 460	996 526	1027 515	1059 559	1157 623	768 406	712 365	690 334	790 410	749 361	559 249	583 280	602 253	1107 420
TAAJAMA—ALUEET —TATORTSOMRADEN MIEHIA—MÄN	729 380	805 425	830 421	822 430	918 476	631 329	594 300	553 268	601 308	574 269	413 178	431 207	438 180	811 290
KIRKONKYLÄ (LEMPÄLÄ) — KYRKBY MIEHIA—MÄN	377 215	418 222	450 220	467 244	522 271	312 162	314 151	276 137	338 168	344 157	238 100	246 116	251 106	555 189
KULJU MIEHIA—MÄN	170 84	186 105	202 115	222 114	201 109	136 68	122 60	156 72	147 84	122 57	90 42	109 50	121 48	146 61
* SÄÄKSJÄRVI MIEHIA—MÄN	182 81	201 98	178 86	133 72	195 96	183 99	158 89	121 59	116 56	108 55	85 36	76 41	66 26	110 40
LOPPI MIEHIA—MÄN	409 202	550 281	659 317	691 365	607 332	400 218	393 218	378 202	406 194	464 224	481 217	461 215	489 211	882 359
TAAJAMA—ALUEET —TATORTSOMRADEN MIEHIA—MÄN	126 68	125 67	122 51	112 49	128 58	118 59	100 50	88 45	71 34	86 37	72 34	67 29	68 23	157 61
KIRKONKYLÄ (LOPPI) — KYRKBY MIEHIA—MÄN	73 45	70 36	68 28	49 19	66 28	55 23	63 31	58 27	39 19	36 18	27 12	32 11	31 12	90 35
LAYLIAINEN MIEHIA—MÄN	35 17	36 22	28 10	40 18	34 16	40 24	31 16	18 11	15 6	28 11	27 14	19 11	23 5	35 11
LAUNONEN MIEHIA—MÄN	16 6	19 9	25 12	23 12	23 11	22 12	5 2	12 7	17 9	22 8	16 8	13 4	13 6	31 15
* KERNAALA MIEHIA—MÄN	2 -	- -	1 1	- -	5 3	1 -	1 1	- -	- -	- -	2 -	3 3	1 -	1 -
LUOPIOINEN MIEHIA—MÄN	166 79	241 139	320 158	295 161	234 123	151 83	142 66	187 101	263 139	255 120	220 105	203 90	218 103	514 194
TAAJAMA—ALUEET —TATORTSOMRADEN MIEHIA—MÄN	63 28	73 44	92 50	78 43	63 29	62 28	45 16	66 36	81 43	68 34	46 23	43 18	52 22	139 48
AITOO MIEHIA—MÄN	28 12	25 15	38 17	29 16	25 8	32 14	21 8	32 19	24 13	28 13	23 10	18 8	23 9	35 16
KIRKONKYLÄ (LUOPIOINEN) — KYRKBY MIEHIA—MÄN	15 9	25 15	26 15	25 12	21 13	15 6	12 3	17 8	37 21	29 15	11 5	14 7	21 8	80 26

1. (Jatk. — Forts. — Cont.)

Alue — Område Sukuuoli — Kön	Taalme-aste Täortegrad	Eiikelo- rakenne- Ningstruktur	Maapinta-ala Landareal km ²	Asukkaita maakm ² :lla Invånare per km ² land	Koko väestö Hela befolkningen	Pääkieli — Huvudspråk				Koulusivistys — Skolbildning			
						Suomi Finska	%	Ruotsi Svenska	%	Keskikoulu- kurssi Mellanskolekurs	%	Ylioppilas- tutkinto Studentexamen	%
RAUTAJÄRVI MIEHIA-MÄN		134	2.5	98.8	242 121	242 121	100.0 100.0	-	-	13 8	5.4 6.6	4	1.7
LÄNGELÄKI MIEHIA-MÄN	2	512	441.1	7.3	3213 1518	3202 1513	99.7 99.7	11 5	0.3 0.3	187 65	5.8 4.3	75 28	2.3 1.8
TAAJAMA-ALUEET -TÄTORISOMRADEN MIEHIA-MÄN		135	6.4	126.3	802 366	793 362	98.9 98.9	9 4	1.1 1.1	65 20	8.1 5.5	21 9	2.6 2.5
LÄNKIPOHJA MIEHIA-MÄN		135	6.4	126.3	802 366	793 362	98.9 98.9	9 4	1.1 1.1	65 20	8.1 5.5	21 9	2.6 2.5
NÄSTOLA MIEHIA-MÄN	6	162	323.6	34.1	11049 5531	11037 5525	99.9 99.9	11 5	0.1 0.1	778 297	7.0 5.4	313 134	2.8 2.4
TAAJAMA-ALUEET -TÄTORISOMRADEN MIEHIA-MÄN		072	7041 3487	7031 3482	99.9 99.9	9 4	0.1 0.1	569 211	8.1 6.1	215 94	3.1 2.7
KIRKONKYLÄ (NÄSTOLA) - KYRKBY MIEHIA-MÄN		072	9.4	455.6	4260 2093	4253 2089	99.8 99.8	6 3	0.1 0.1	362 136	8.5 6.5	134 60	3.1 2.9
UUSIKYLÄ MIEHIA-MÄN		062	4.0	376.3	1505 735	1504 735	99.9 100.0	1	0.1	103 30	6.8 4.1	51 24	3.4 3.3
* VILLÄHDE MIEHIA-MÄN		062	1273 657	1271 656	99.8 99.8	2	0.2	103 44	8.1 6.7	30 10	2.4 1.5
* MYLLYPOHJA-AHTIALA-KUNNAS MIEHIA-MÄN		3 2	3 2	100.0 100.0	-	-	1 1	33.3 50.0	-	-
ORIVESI MIEHIA-MÄN	5	233	449.2	17.2	7741 3725	7731 3721	99.9 99.9	5	0.1	673 270	8.7 7.2	326 122	4.2 3.3
TAAJAMA-ALUEET -TÄTORISOMRADEN MIEHIA-MÄN		044	14.0	328.0	4575 2125	4570 2125	99.9 100.0	5	0.1	475 185	10.4 8.7	231 88	5.0 4.1
KIRKONKYLÄ (ORIVESI) - KYRKBY MIEHIA-MÄN		036	4.4	501.6	2207 1011	2203 1011	99.8 100.0	4	0.2	251 108	11.4 10.7	157 64	7.1 6.3
ASEMANSEUTU (ORIVESI) - STATIONS- SAMHÄLLE MIEHIA-MÄN		054	7.6	265.8	2007 944	2006 944	100.0 100.0	1	0.0	195 69	9.7 7.3	58 20	2.9 2.1
HIRSILÄ MIEHIA-MÄN		162	2.0	180.5	361 170	361 170	100.0 100.0	-	-	29 8	8.0 4.7	16 4	4.4 2.4
PÄDÄSJOKI MIEHIA-MÄN	2	423	516.4	9.7	5023 2461	5008 2455	99.7 99.8	6 3	0.1 0.1	307 113	6.1 4.6	134 56	2.7 2.3
TAAJAMA-ALUEET -TÄTORISOMRADEN MIEHIA-MÄN		125	7.5	183.5	1382 668	1380 667	99.9 99.9	2	0.1	116 46	8.4 6.9	67 30	4.8 4.5
KIRKONKYLÄ (PÄDÄSJOKI) - KYRKBY MIEHIA-MÄN		126	5.3	186.5	994 471	992 470	99.8 99.8	2 1	0.2 0.2	94 36	9.5 7.6	60 26	6.0 5.5
AUTTOINEN MIEHIA-MÄN		342	2.2	176.4	388 197	388 197	100.0 100.0	-	-	22 10	5.7 5.1	7 4	1.8 2.0
PIRKKÄLÄ MIEHIA-MÄN	6	053	81.2	81.9	6653 3326	6623 3312	99.5 99.6	25 10	0.4 0.3	666 263	10.0 7.9	304 146	4.6 4.4
TAAJAMA-ALUEET -TÄTORISOMRADEN MIEHIA-MÄN		063	4440 2218	4424 2209	99.6 99.6	11 5	0.2 0.2	450 178	10.1 8.0	206 103	4.6 4.6
NÄISTENMATKÄ-HÄIKKÄ MIEHIA-MÄN		063	3.8	551.2	2067 1021	2053 1014	99.3 99.3	10 4	0.5 0.4	210 90	10.2 8.8	109 54	5.3 5.3
KILLÖ MIEHIA-MÄN		062	1.0	949.0	949 481	947 479	99.8 99.6	1	0.1	115 38	12.1 7.9	42 26	4.4 5.4
* IOIVIO MIEHIA-MÄN		063	828 412	828 412	100.0 100.0	-	-	67 27	8.1 6.6	22 9	2.7 2.2

Alue — Område Sukupuoli — Køn	Ikä — Alder													
	0—4	5—9	10—14	15—19	20—24	25—29	30—34	35—39	40—44	45—49	50—54	55—59	60—64	65+
RAUTAJARVI MIEHIA-MÄN	20 7	23 14	28 18	24 15	17 8	15 8	12 5	17 9	20 9	11 6	12 8	11 3	8 5	24 6
LANGELMÄKI MIEHIA-MÄN	203 91	224 103	267 133	269 138	261 138	158 85	143 75	173 90	211 110	191 71	196 85	235 112	233 106	449 181
TAAJAMA-ALUEET -TATORTSOMRADEN MIEHIA-MÄN	68 31	61 29	81 39	66 31	75 27	53 29	49 24	53 30	55 25	41 17	45 17	44 21	41 20	70 26
LANKIPOHJA MIEHIA-MÄN	68 31	61 29	81 39	66 31	75 27	53 29	49 24	53 30	55 25	41 17	45 17	44 21	41 20	70 26
NASTOLA MIEHIA-MÄN	996 539	1042 536	868 426	1023 525	1320 677	956 508	826 444	655 342	608 300	566 264	457 221	471 217	436 186	825 346
TAAJAMA-ALUEET -TATORTSOMRADEN MIEHIA-MÄN	752 412	734 377	537 265	653 309	940 456	732 384	585 315	441 228	364 183	299 131	235 114	239 98	204 88	326 127
KIRKONKYLÄ (NASTOLA) - KYRKBY MIEHIA-MÄN	500 269	485 254	303 153	369 169	575 265	492 255	391 207	284 147	196 98	146 64	117 54	122 48	113 44	167 66
UUSIKYLÄ MIEHIA-MÄN	145 83	133 60	122 54	158 74	199 99	150 78	104 64	85 43	94 43	80 39	42 23	61 24	49 22	83 29
* VILLAMDE MIEHIA-MÄN	107 60	116 63	112 58	126 66	165 91	90 51	90 44	72 38	74 42	73 28	76 37	55 26	42 22	75 31
* MYLLYPOHJA-AHTIALA-KUNNAS MIEHIA-MÄN	- -	- -	- -	- -	1 1	- -	- -	- -	- -	- -	- -	1 -	- -	1 1
ORIVESI MIEHIA-MÄN	501 261	598 318	658 339	742 371	753 399	465 242	403 207	391 202	475 209	515 236	408 179	478 186	469 213	885 363
TAAJAMA-ALUEET -TATORTSOMRADEN MIEHIA-MÄN	345 181	363 196	375 190	414 193	491 242	321 154	274 135	232 116	279 114	292 130	228 95	256 93	261 118	444 168
KIRKONKYLÄ (ORIVESI) - KYRKBY MIEHIA-MÄN	175 93	166 91	189 104	191 87	227 104	172 85	147 74	116 59	140 58	123 52	106 39	112 41	134 61	209 63
ASEMANSEUTU (ORIVESI) - STATIONS- SAMMALLE MIEHIA-MÄN	142 75	174 92	154 68	187 91	209 110	132 60	109 53	99 47	117 47	142 66	109 51	127 47	110 48	196 89
HIRSILÄ MIEHIA-MÄN	28 13	23 13	32 18	36 15	55 28	17 9	18 8	17 10	22 9	27 12	13 5	17 5	17 9	39 16
PADASJOKI MIEHIA-MÄN	292 152	417 216	514 249	453 233	386 217	260 146	260 133	263 130	358 180	324 158	240 110	309 134	268 124	679 279
TAAJAMA-ALUEET -TATORTSOMRADEN MIEHIA-MÄN	89 49	143 72	133 61	130 61	117 64	83 42	83 39	76 44	111 43	102 52	65 35	72 28	40 21	138 57
KIRKONKYLÄ (PADASJOKI) - KYRKBY MIEHIA-MÄN	70 40	112 57	94 42	84 35	83 44	71 32	68 33	55 31	76 30	71 40	38 19	53 19	27 12	92 37
AUTTOINEN MIEHIA-MÄN	19 9	31 15	39 19	46 26	34 20	12 10	15 6	21 13	35 13	31 12	27 16	19 9	13 9	46 20
PIRKKALÄ MIEHIA-MÄN	575 296	594 309	583 294	504 260	668 344	564 303	488 249	444 223	417 214	377 175	307 127	371 169	315 166	446 197
TAAJAMA-ALUEET -TATORTSOMRADEN MIEHIA-MÄN	373 184	388 207	391 188	356 184	488 258	370 201	292 144	304 151	267 133	254 118	208 86	267 126	239 124	243 114
NAISTENMATKA-HAIKKA MIEHIA-MÄN	189 90	195 106	189 91	163 86	195 96	177 92	133 57	150 81	129 59	96 49	76 37	129 54	114 58	132 65
KILLO MIEHIA-MÄN	76 37	73 37	86 42	75 36	125 71	76 46	60 31	56 24	51 25	73 33	56 21	64 35	57 32	21 11
* TOIVIO MIEHIA-MÄN	64 33	67 39	70 28	65 32	106 60	78 40	57 34	46 19	40 21	51 22	47 19	50 24	47 23	40 18

1. (Jatk. — Forts. — Cont.)

Alue — Område Sukupuoli — Kön	Tajajama-aste Täortsgred	Elinkeino- Näringstruktur	Maapinta-ala Landareal km ²	Asukkaita maakm ² :lla Invånare per km ² land	Koko väestö Hela befolkningen	Pääkieli — Huvudspråk				Koulusivistys — Skolbildning			
						Suomi Finska		Ruotsi Svenska		Keskikoulu- kurssi Mellanskolekurs		Ylioppilas- tutkinto Studentexamen	
							%		%		%		%
NUOLIALA-PARTOLA MIEHIA-MÄN		053	1.7	310.5	531 271	531 271	100.0 100.0	- -	- -	40 14	7.5 5.2	26 11	4.9 4.1
* SÄÄKSJÄRVI MIEHIA-MÄN		072	34 16	34 16	100.0 100.0	- -	- -	5 2	14.7 12.5	3 1	8.8 6.3
* KESKUSTA AJAMA (TRE) - CENTRALTÄTORT (TFORS) MIEHIA-MÄN		172	31 17	31 17	100.0 100.0	- -	- -	13 7	41.9 41.2	4 2	12.9 11.8
PÄLKÄNE MIEHIA-MÄN	2	423	248.7	17.1	4255 2022	4239 2017	99.6 99.8	12 4	0.3 0.2	363 135	8.5 6.7	206 93	4.8 4.6
TAAJAMA-ALUEET -TÄTORTSOMRÄDEN MIEHIA-MÄN	035		3.1	393.2	1223 541	1211 536	99.0 99.1	9 4	0.7 0.7	150 57	12.3 10.5	98 46	8.0 8.5
KIRKONKYLÄ (PÄLKÄNE) - KYRKBY MIEHIA-MÄN	035		3.1	393.2	1223 541	1211 536	99.0 99.1	9 4	0.7 0.7	150 57	12.3 10.5	98 46	8.0 8.5
POHJASLAHTI MIEHIA-MÄN	0	612	174.6	6.4	1114 552	1114 552	100.0 100.0	- -	- -	63 28	5.7 5.1	33 8	3.0 1.4
RENKO MIEHIA-MÄN	2	522	278.6	9.0	2497 1279	2492 1277	99.8 99.8	4 1	0.2 0.1	112 43	4.5 3.4	49 17	2.0 1.3
TAAJAMA-ALUEET -TÄTORTSOMRÄDEN MIEHIA-MÄN	225		2.7	188.7	500 240	500 240	100.0 100.0	- -	- -	29 8	5.8 3.3	11 4	2.2 1.7
KIRKONKYLÄ (RENKO) - KYRKBY MIEHIA-MÄN	225		2.7	188.7	500 240	500 240	100.0 100.0	- -	- -	29 8	5.8 3.3	11 4	2.2 1.7
RUOVESI MIEHIA-MÄN	2	422	800.1	9.1	7252 3621	7241 3620	99.8 100.0	7 1	0.1 0.0	470 177	6.5 4.9	193 73	2.7 2.0
TAAJAMA-ALUEET -TÄTORTSOMRÄDEN MIEHIA-MÄN	045		5.7	303.9	1729 780	1725 780	99.8 100.0	1 -	0.1 -	185 67	10.7 8.6	80 28	4.6 3.6
KIRKONKYLÄ (RUOVESI) - KYRKBY MIEHIA-MÄN	026		4.5	254.2	1131 496	1127 496	99.6 100.0	1 -	0.1 -	145 51	12.8 10.3	69 24	6.1 4.8
VISUVESI MIEHIA-MÄN	062		1.2	482.3	598 284	598 284	100.0 100.0	- -	- -	40 16	6.7 5.6	11 4	1.8 1.4
SAHALAHTI MIEHIA-MÄN	3	342	142.6	13.3	1892 918	1887 916	99.7 99.8	1 -	0.1 -	116 32	6.1 3.5	37 16	2.0 1.7
TAAJAMA-ALUEET -TÄTORTSOMRÄDEN MIEHIA-MÄN	152		3.6	160.6	578 273	574 272	99.3 99.6	1 -	0.2 -	59 19	10.2 7.0	14 6	2.4 2.2
KIRKONKYLÄ (SAHALAHTI) - KYRKBY MIEHIA-MÄN	162		2.0	173.3	338 155	334 154	98.8 99.4	1 -	0.3 -	33 10	9.8 6.5	8 5	2.4 3.2
PAKKALA MIEHIA-MÄN	242		1.7	145.5	240 118	240 118	100.0 100.0	- -	- -	26 9	10.8 7.6	6 1	2.5 0.8
SOMERNIEMI MIEHIA-MÄN	0	611	206.6	8.2	1687 822	1680 818	99.6 99.5	2 1	0.1 0.1	58 24	3.4 2.9	23 4	1.4 0.5
SOMERO MIEHIA-MÄN	3	423	461.4	21.4	9868 4853	9856 4848	99.9 99.9	10 3	0.1 0.1	595 223	6.0 4.6	316 130	3.2 2.7
TAAJAMA-ALUEET -TÄTORTSOMRÄDEN MIEHIA-MÄN	035		9.3	369.7	3438 1636	3430 1633	99.8 99.8	7 2	0.2 0.1	295 108	8.6 6.6	183 79	5.3 4.8
KIRKONKYLÄ (SOMERO) - KYRKBY MIEHIA-MÄN	036		7.1	452.5	3213 1519	3205 1516	99.8 99.8	7 2	0.2 0.1	282 103	8.8 6.8	177 76	5.5 5.0
KULTELA MIEHIA-MÄN	243		2.2	102.3	225 117	225 117	100.0 100.0	- -	- -	13 5	5.8 4.3	6 3	2.7 2.6
SÄÄKSMAKI MIEHIA-MÄN	1	342	215.8	20.7	4467 2231	4453 2221	99.7 99.6	4 2	0.1 0.1	302 117	6.8 5.2	150 61	3.4 2.7

Alue — Område Sukuuoli — Kōn	Ikä — Alder													
	0—4	5—9	10—14	15—19	20—24	25—29	30—34	35—39	40—44	45—49	50—54	55—59	60—64	65+
NUOLIALA-PARTOLA MIEHIA-MÄN	40 21	45 22	40 23	43 25	59 30	38 22	37 20	45 24	44 26	31 12	25 8	19 11	17 8	48 19
* SÄXKSJÄRVI MIEHIA-MÄN	1 1	6 1	4 3	3 2	1 -	- -	4 2	2 -	3 2	1 1	2 1	4 1	2 2	1 -
* KESKUSTA AJAMA (TRE) - CENTRALTÄYRT (TFORS) MIEHIA-MÄN	3 2	2 2	2 1	7 3	2 1	1 1	1 -	5 3	- -	2 1	2 -	1 1	2 1	1 1
PÄLKÄNE MIEHIA-MÄN	228 126	326 169	341 167	402 203	370 213	233 124	216 105	223 116	248 122	240 113	261 107	272 109	321 143	574 205
TAAJAMA-ALUEET -TÄTORTSOMRÄDEN MIEHIA-MÄN	70 40	83 40	85 43	108 46	125 68	85 42	73 32	59 25	67 33	80 33	66 22	63 28	84 36	175 53
KIRKONKYLÄ (PÄLKÄNE) - KYRKBY MIEHIA-MÄN	70 40	83 40	85 43	108 46	125 68	85 42	73 32	59 25	67 33	80 33	66 22	63 28	84 36	175 53
POHJASLAHTI MIEHIA-MÄN	42 18	70 40	98 45	106 60	75 45	39 20	44 25	53 24	69 36	90 43	79 42	78 38	78 41	193 75
RENKO MIEHIA-MÄN	144 71	200 101	191 101	219 117	212 139	126 70	160 88	134 75	154 86	163 80	132 62	151 68	184 80	327 141
TAAJAMA-ALUEET -TÄTORTSOMRÄDEN MIEHIA-MÄN	39 23	44 18	37 14	31 14	34 19	30 11	41 19	25 14	30 14	29 17	24 13	22 8	32 12	82 34
KIRKONKYLÄ (RENKO) - KYRKBY MIEHIA-MÄN	39 23	44 18	37 14	31 14	34 19	30 11	41 19	25 14	30 14	29 17	24 13	22 8	32 12	82 34
RUOVESI MIEHIA-MÄN	385 207	524 270	646 342	671 379	567 327	347 188	360 190	409 210	513 267	479 221	411 196	453 183	441 197	1046 444
TAAJAMA-ALUEET -TÄTORTSOMRÄDEN MIEHIA-MÄN	130 68	148 70	146 71	148 71	171 79	132 61	122 57	110 58	109 51	98 39	83 36	80 31	81 28	171 60
KIRKONKYLÄ (RUOVESI) - KYRKBY MIEHIA-MÄN	83 46	92 47	96 43	103 46	107 49	84 34	82 41	76 37	81 36	63 27	48 20	45 16	55 20	116 34
VISUVESI MIEHIA-MÄN	47 22	56 23	50 28	45 25	64 30	48 27	40 16	34 21	28 15	35 12	35 16	35 15	26 8	55 26
SAHALAHTI MIEHIA-MÄN	111 60	142 75	160 80	169 84	164 90	117 61	141 72	125 70	123 64	101 45	87 26	107 53	102 44	243 94
TAAJAMA-ALUEET -TÄTORTSOMRÄDEN MIEHIA-MÄN	50 30	45 25	52 28	49 20	59 25	44 21	49 24	46 24	34 16	41 19	16 5	22 8	18 7	53 21
KIRKONKYLÄ (SAHALAHTI) - KYRKBY MIEHIA-MÄN	27 15	24 10	30 13	30 14	35 13	30 16	23 10	36 18	21 10	22 12	10 3	14 6	12 4	24 11
PAKKÄLA MIEHIA-MÄN	23 15	21 15	22 15	19 6	24 12	14 5	26 14	10 6	13 6	19 7	6 2	8 2	6 3	29 10
SOMERNIEMI MIEHIA-MÄN	90 42	106 58	115 58	128 70	125 72	69 37	80 40	90 44	120 66	127 56	87 42	117 51	145 65	288 121
SOMERO MIEHIA-MÄN	574 290	707 392	829 414	919 482	840 485	512 253	547 293	574 300	719 364	612 292	529 237	562 253	619 268	1325 530
TAAJAMA-ALUEET -TÄTORTSOMRÄDEN MIEHIA-MÄN	277 134	293 166	312 151	314 168	322 157	245 112	244 123	209 114	251 115	182 83	153 68	152 60	147 56	337 129
KIRKONKYLÄ (SOMERO) - KYRKBY MIEHIA-MÄN	262 124	284 161	291 137	288 156	303 145	239 111	229 112	200 110	237 108	169 77	139 62	137 53	134 49	301 114
KULTELA MIEHIA-MÄN	15 10	9 5	21 14	26 12	19 12	6 1	15 11	9 4	14 7	13 6	14 6	15 7	13 7	36 15
SÄXKSMÄKI MIEHIA-MÄN	249 127	350 184	398 211	446 234	403 241	219 114	229 115	257 129	305 160	306 146	248 108	280 128	259 116	518 218

1. (Jatk. — Forts. — Cont.)

Alue — Område Sukupuoli — Kön	Tajama-aste Täortsgred	Elinkeino- rakenteen Niingonstruktur	Maapinta-ala Landareal km ²	Asukkaita maakm ² :llä Inwånare per km ² land	Koko väestö Heis befolkningen	Pääkieli — Huvudspråk				Koulusivystys — Skolbildning			
						Suomi Finska		Ruotsi Svenska		Keskikoulu- kursi Mellanskolekurs		Ylioppilas- tutkinto Studentexamen	
							%		%		%		%
TAAJAMA-ALUEET -TATORTSOMRADEN MIEHIA-MÄN	062	516 256	515 99.8 255 99.6	-	-	40 7.8 12 4.7	7 1.4 3 1.2				
KÄRJENNIEMI MIEHIA-MÄN	062	2.0	239.0	466 235	465 99.8 234 99.6	-	-	38 8.2 12 5.1	6 1.3 2 0.9				
* VANHAKYLÄ MIEHIA-MÄN	360	37 16	37 100.0 16 100.0	-	-	2 5.4 -	1 2.7 1 6.3				
* KESKUSTA AJAMA (VALKEAKOSKI) - CENTRALTATORT MIEHIA-MÄN	611	13 5	13 100.0 5 100.0	-	-	-	-				
TAMMELA MIEHIA-MÄN	1 522	653.7	9.4	6165 3070	6159 99.9 3067 99.9	4 0.1 1 0.0	296 4.8 122 4.0	145 2.4 68 2.2					
TAAJAMA-ALUEET -TATORTSOMRADEN MIEHIA-MÄN	035	3.3	252.1	832 368	830 99.8 367 99.7	2 0.2 1 0.3	78 9.4 34 9.2	51 6.1 23 6.3					
KIRKONKYLÄ (TAMMELA) - KYRKBY MIEHIA-MÄN	035	3.3	252.1	832 368	830 99.8 367 99.7	2 0.2 1 0.3	78 9.4 34 9.2	51 6.1 23 6.3					
TEISKO MIEHIA-MÄN	0 512	337.5	8.7	2937 1464	2930 99.8 1460 99.7	5 0.2 3 0.2	160 5.4 74 5.1	72 2.5 33 2.3					
TOTTIJÄRVI MIEHIA-MÄN	0 521	87.2	12.8	1114 553	1114 100.0 553 100.0	-	-	49 4.4 19 3.4	21 1.9 10 1.8				
TUULOS MIEHIA-MÄN	3 423	164.9	10.4	1720 853	1720 100.0 853 100.0	-	-	109 6.3 57 6.7	69 4.0 30 3.5				
TAAJAMA-ALUEET -TATORTSOMRADEN MIEHIA-MÄN	224	4.9	108.2	530 249	530 100.0 249 100.0	-	-	46 8.7 24 9.6	28 5.3 12 4.8				
SYRJÄNTAKA MIEHIA-MÄN	225	2.6	109.3	282 131	282 100.0 131 100.0	-	-	32 11.3 14 10.7	19 6.7 10 7.6				
KIRKONKYLÄ (TUULOS) - KYRKBY MIEHIA-MÄN	234	2.3	106.9	248 118	248 100.0 118 100.0	-	-	14 5.6 10 8.5	9 3.6 2 1.7				
URJALA MIEHIA-MÄN	2 422	469.9	16.1	7585 3728	7564 99.7 3719 99.8	17 0.2 7 0.2	440 5.8 169 4.5	207 2.7 89 2.4					
TAAJAMA-ALUEET -TATORTSOMRADEN MIEHIA-MÄN	044	7.5	280.8	2106 968	2095 99.5 965 99.7	11 0.5 3 0.3	194 9.2 72 7.4	115 5.5 52 5.4					
ASEMÄNSEUTU (URJALA) - STATIONS- SAMHALLE MIEHIA-MÄN	035	4.0	212.5	850 393	849 99.9 393 100.0	1 0.1 -	97 11.4 45 11.5	63 7.4 26 6.6					
KIRKONKYLÄ (URJALA) - KYRKBY MIEHIA-MÄN	076	2.5	310.0	775 338	774 99.9 338 100.0	1 0.1 -	69 8.9 18 5.3	39 5.0 17 5.0					
NUUTAJÄRVI MIEHIA-MÄN	081	1.0	481.0	481 237	472 98.1 234 98.7	9 1.9 3 1.3	28 5.8 9 3.8	13 2.7 9 3.8					
VESILÄHTI MIEHIA-MÄN	0 612	307.7	11.4	3498 1752	3498 100.0 1752 100.0	-	-	177 5.1 67 3.8	97 2.8 41 2.3				
TAAJAMA-ALUEET -TATORTSOMRADEN MIEHIA-MÄN	027	1.0	215.0	215 97	215 100.0 97 100.0	-	-	25 11.6 13 13.4	11 5.1 4 4.1				
KIRKONKYLÄ (VESILÄHTI) - KYRKBY MIEHIA-MÄN	027	1.0	215.0	215 97	215 100.0 97 100.0	-	-	25 11.6 13 13.4	11 5.1 4 4.1				
VIIALA MIEHIA-MÄN	8 062	50.6	104.6	5293 2535	5289 99.9 2532 99.9	3 0.1 2 0.1	357 6.7 145 5.7	158 3.0 67 2.6					
TAAJAMA-ALUEET -TATORTSOMRADEN MIEHIA-MÄN	072	10.3	449.5	4607 2199	4605 100.0 2197 99.9	1 0.0 1 0.0	321 7.0 126 5.7	149 3.2 65 3.0					

Alue — Område Sukupuoli — Kön	Ikä — Alder													
	0—4	5—9	10—14	15—19	20—24	25—29	30—34	35—39	40—44	45—49	50—54	55—59	60—64	65+
TAAJAMA-ALUEET - TÄTORTSOMRADEN MIEHIA-MÄN	34 20	48 25	56 25	56 28	49 28	22 6	32 17	34 15	36 20	45 20	31 17	20 12	23 9	30 14
KÄRJENNIEMI MIEHIA-MÄN	32 20	41 22	52 24	48 25	46 26	21 6	30 16	30 13	35 19	39 19	29 16	17 9	18 8	28 12
* VANHAKYLÄ MIEHIA-MÄN	2 -	6 2	1 -	6 2	2 2	1 -	1 1	2 1	1 1	5 1	2 1	2 2	4 1	2 2
* KESKUSTA AJAMA (VALKEAKOSKI) - CENTRALTÄTORI MIEHIA-MÄN	- -	1 1	3 1	2 1	1 -	- -	1 -	2 1	- -	1 -	- -	1 1	1 -	- -
TÄMMELÄ MIEHIA-MÄN	301 161	441 208	534 291	587 309	468 278	282 167	284 145	318 179	439 223	441 199	399 193	385 168	428 208	858 341
TAAJAMA-ALUEET - TÄTORTSOMRADEN MIEHIA-MÄN	59 33	77 32	64 27	74 35	83 40	59 35	42 14	44 23	49 24	44 20	41 16	39 16	64 24	93 29
KIRKONKYLÄ (TÄMMELÄ) - KÄRKBY MIEHIA-MÄN	59 33	77 32	64 27	74 35	83 40	59 35	42 14	44 23	49 24	44 20	41 16	39 16	64 24	93 29
TEISKO MIEHIA-MÄN	176 93	220 100	281 151	287 160	187 114	120 65	133 70	180 98	192 102	220 104	175 90	180 79	172 79	414 159
TOTTIJÄRVI MIEHIA-MÄN	66 32	75 42	82 44	124 64	81 50	50 27	43 22	66 30	82 43	78 40	79 30	73 38	72 33	143 58
TUULOS MIEHIA-MÄN	84 45	99 47	135 69	147 82	145 86	99 55	76 47	94 47	118 57	98 55	98 32	136 62	112 49	279 120
TAAJAMA-ALUEET - TÄTORTSOMRADEN MIEHIA-MÄN	24 10	27 10	39 19	39 20	45 25	33 20	26 13	27 17	31 14	24 16	36 13	46 21	36 13	97 38
SYRJÄNTÄKÄ MIEHIA-MÄN	9 4	14 4	20 10	18 8	26 15	20 12	13 7	12 7	18 9	11 7	22 7	23 11	22 9	54 21
KIRKONKYLÄ (TUULOS) - KÄRKBY MIEHIA-MÄN	15 6	13 6	19 9	21 12	19 10	13 8	13 6	15 10	13 5	13 9	14 6	23 10	14 4	43 17
URJALA MIEHIA-MÄN	389 209	538 282	651 342	743 367	630 356	407 224	407 213	376 199	489 244	530 271	425 192	480 201	512 219	1008 409
TAAJAMA-ALUEET - TÄTORTSOMRADEN MIEHIA-MÄN	131 61	155 82	180 98	199 86	210 93	161 77	125 60	114 57	159 79	139 73	111 47	95 40	98 41	229 74
ASEMANSEUTU (URJALA) - STATIONS- SAMHALLE MIEHIA-MÄN	54 28	66 32	66 36	80 34	83 32	70 34	50 26	36 20	62 27	58 32	47 21	50 23	38 17	90 31
KIRKONKYLÄ (URJALA) - KÄRKBY MIEHIA-MÄN	41 18	55 29	62 34	70 32	79 32	46 19	45 20	42 21	61 33	49 23	46 16	25 9	43 18	111 34
NUUTAJÄRVI MIEHIA-MÄN	36 15	34 21	52 28	49 20	48 29	45 24	30 14	36 16	36 19	32 18	18 10	20 8	17 6	28 9
VESILÄHTI MIEHIA-MÄN	197 112	242 124	287 149	312 156	256 164	154 82	161 78	200 111	221 115	261 122	191 88	261 124	240 114	515 213
TAAJAMA-ALUEET - TÄTORTSOMRADEN MIEHIA-MÄN	11 8	12 6	8 6	19 12	18 11	8 4	9 2	15 8	15 4	10 6	14 6	13 5	14 6	49 13
KIRKONKYLÄ (VESILÄHTI) - KÄRKBY MIEHIA-MÄN	11 8	12 6	8 6	19 12	18 11	8 4	9 2	15 8	15 4	10 6	14 6	13 5	14 6	49 13
VIIALA MIEHIA-MÄN	374 195	425 201	479 233	586 315	540 299	278 147	261 128	297 143	394 192	402 189	285 124	251 110	259 108	462 151
TAAJAMA-ALUEET - TÄTORTSOMRADEN MIEHIA-MÄN	337 180	371 178	417 204	508 267	471 253	243 133	237 118	258 123	353 170	348 161	241 107	215 98	215 85	393 122

1. (Jatk. — Forts. — Cont.)

Alue — Område Suukupuoli — Kön	Tasaväestö Täetotgränd	Elinkeino- rakenna Näringstruktur	Maapinta-ala Landareal km ²	Asukkaita maakm ² :lla Invånare per km ² land	Koko väestö Hela befolkningen	Pääkieli — Huvudspråk				Koulusivistys — Skolbildning			
						Suomi Finska	%	Ruotsi Svenska	%	Keskikoulu- kurssti Mellanskolekurs	%	Ylioppilas- tutkinto Studentexamen	%
KIRKONKYLÄ (VIIIALA) — KYRKBY MIEHIA-MÄN		072	10.3	449.5	4607 2199	4605 2197	100.0 99.9	1 1	0.0 0.0	321 126	7.0 5.7	149 65	3.2 3.0
VILPPULA MIEHIA-MÄN	4	243	344.1	18.5	6371 3155	6359 3147	99.8 99.7	11 7	0.2 0.2	448 171	7.0 5.4	174 77	2.7 2.4
TAAJAMA-ALUEET —TÄTORTSOMRADEN MIEHIA-MÄN		044	10.9	248.5	2696 1318	2688 1313	99.7 99.6	7 4	0.3 0.3	230 97	8.5 7.4	101 41	3.7 3.1
ASEMANSEUTU (VILPPULA) — STA- TIONSSAMHÄLLE MIEHIA-MÄN		045	6.6	299.2	1969 948	1961 943	99.6 99.5	7 4	0.4 0.4	158 67	8.0 7.1	70 26	3.6 2.7
KOLHO MIEHIA-MÄN		072	4.3	170.3	727 370	727 370	100.0 100.0	- -	- -	72 30	9.9 8.1	31 15	4.3 4.1
VIRRAT-VIRDOIS MIEHIA-MÄN	2	423	1123.5	9.0	10124 5018	10117 5014	99.9 99.9	7 4	0.1 0.1	559 205	5.5 4.1	280 130	2.8 2.6
TAAJAMA-ALUEET —TÄTORTSOMRADEN MIEHIA-MÄN		035	9.6	299.2	2872 1315	2865 1311	99.8 99.7	7 4	0.2 0.3	294 105	10.2 8.0	159 76	5.5 5.8
KIRKONKYLÄ (VIRRAT) — KYRKBY (VIRDOIS) MIEHIA-MÄN		036	4.7	481.1	2261 1046	2255 1043	99.7 99.7	6 3	0.3 0.3	257 87	11.4 8.3	148 70	6.5 6.7
KILLINKOSKI MIEHIA-MÄN		062	4.9	124.7	611 269	610 268	99.8 99.6	1 1	0.2 0.4	37 18	6.1 6.7	11 6	1.8 2.2
YLÖJÄRVI MIEHIA-MÄN	5	143	215.1	46.1	9924 4790	9895 4775	99.7 99.7	20 9	0.2 0.2	686 251	6.9 5.2	293 114	3.0 2.4
TAAJAMA-ALUEET —TÄTORTSOMRADEN MIEHIA-MÄN		053	5615 2735	5599 2725	99.7 99.6	12 7	0.2 0.3	360 141	6.4 5.2	158 62	2.8 2.3
KIRKONKYLÄ (YLÖJÄRVI) — KYRKBY MIEHIA-MÄN		054	6.0	505.3	3042 1454	3031 1448	99.6 99.6	9 5	0.3 0.3	227 89	7.5 6.1	115 47	3.8 3.2
* KESKUSTA AJAMA (TRE) — CENTRALTÄTORT (TFORS) MIEHIA-MÄN		062	1549 771	1548 770	99.9 99.9	- -	- -	73 29	4.7 3.8	24 9	1.5 1.2
* SIIVIKKALA MIEHIA-MÄN		053	634 306	630 303	99.4 99.0	3 2	0.5 0.7	48 17	7.6 5.6	18 6	2.8 2.0
METSÄKYLÄ MIEHIA-MÄN		072	1.5	260.0	390 204	390 204	100.0 100.0	- -	- -	12 6	3.1 2.9	1 -	0.3 -
YPAJA MIEHIA-MÄN	2	522	184.9	19.9	3684 1845	3677 1841	99.8 99.8	2 2	0.1 0.1	212 87	5.8 4.7	105 50	2.9 2.7
TAAJAMA-ALUEET —TÄTORTSOMRADEN MIEHIA-MÄN		234	7.3	111.3	809 395	805 392	99.5 99.2	2 2	0.2 0.5	65 23	8.0 5.8	48 24	5.9 6.1
KIRKONKYLÄ (YPAJA) — KYRKBY MIEHIA-MÄN		134	4.0	149.5	601 290	598 288	99.5 99.3	1 1	0.2 0.3	50 17	8.3 5.9	44 22	7.3 7.6
ASEMANSEUTU (YPAJA) — STATIONS- SAMHÄLLE MIEHIA-MÄN		323	3.3	64.0	208 105	207 104	99.5 99.0	1 1	0.5 1.0	15 6	7.2 5.7	4 2	1.9 1.9
KYMEN LÄÄNI — KYMMENE LÄN													
KOUVOLA MIEHIA-MÄN	9	036	33.4	785.5	26237 12455	26178 12432	99.8 99.8	53 20	0.2 0.2	3127 1347	11.9 10.8	1707 798	6.5 6.4
TAAJAMA-ALUEET —TÄTORTSOMRADEN MIEHIA-MÄN		036	25793 12221	25735 12198	99.8 99.8	52 20	0.2 0.2	3111 1341	12.1 11.0	1693 790	6.6 6.5
* KESKUSTA AJAMA (KOUVOLA) — CENTRALTÄTORT MIEHIA-MÄN		036	25739 12196	25681 12173	99.8 99.8	52 20	0.2 0.2	3109 1340	12.1 11.0	1692 790	6.6 6.5
* KESKUSTA AJAMA (KLUUSANKOSKI) — CENTRALTÄTORT MIEHIA-MÄN		027	54 25	54 25	100.0 100.0	- -	- -	2 1	3.7 4.0	1 -	1.9 -

Alue — Område Sukuuoli — Kön	Ikä — Alder													
	0—4	5—9	10—14	15—19	20—24	25—29	30—34	35—39	40—44	45—49	50—54	55—59	60—64	65+
KIRKONKYLÄ (VIIALA) - KYRKBY MIEHIA-MÄN	337 180	371 178	417 204	508 267	471 253	243 133	237 118	258 123	353 170	348 161	241 107	215 98	215 85	393 122
VILPPULA MIEHIA-MÄN	390 203	487 250	538 292	630 317	597 314	348 183	370 197	336 178	427 224	438 222	305 132	353 151	389 172	763 320
TAAJAMA-ALUEET -TÄTORTSOMRADEN MIEHIA-MÄN	215 107	239 119	206 112	254 121	287 136	188 101	189 102	150 76	168 87	167 83	108 44	129 55	153 66	243 109
ASEMANSEUTU (VILPPULA) - STA- TIONSSAMHÄLLE MIEHIA-MÄN	158 77	180 87	142 77	187 86	201 97	142 70	138 73	108 57	118 61	117 56	75 29	93 41	119 54	191 83
KOLHO MIEHIA-MÄN	57 30	59 32	64 35	67 35	86 39	46 31	51 29	42 19	50 26	50 27	33 15	36 14	34 12	52 26
VIRRAAT-VIRDOIS MIEHIA-MÄN	640 336	784 419	861 445	1028 535	885 481	538 269	547 295	559 301	654 326	673 324	595 276	576 258	585 281	1199 472
TAAJAMA-ALUEET -TÄTORTSOMRADEN MIEHIA-MÄN	231 132	241 124	231 124	280 136	315 132	230 110	216 92	152 80	168 77	173 75	152 63	133 47	119 53	231 70
KIRKONKYLÄ (VIRRAAT) - KYRKBY (VIRDOIS) MIEHIA-MÄN	200 118	200 102	184 97	221 109	266 106	201 93	185 82	124 67	129 61	134 58	102 44	88 34	80 33	147 42
KILLINKOSKI MIEHIA-MÄN	31 14	41 22	47 27	59 27	49 26	29 17	31 10	28 13	39 16	39 17	50 19	45 13	39 20	84 28
YLÖJARVI MIEHIA-MÄN	774 386	886 436	978 508	918 470	973 466	751 366	644 321	705 348	734 373	556 263	400 181	427 183	383 167	795 322
TAAJAMA-ALUEET -TÄTORTSOMRADEN MIEHIA-MÄN	434 207	505 251	563 292	512 275	528 267	414 203	390 199	417 206	441 223	323 155	228 102	234 99	207 92	419 164
KIRKONKYLÄ (YLÖJARVI) - KYRKBY MIEHIA-MÄN	238 119	248 115	296 157	306 166	279 138	224 109	200 99	210 96	240 116	173 88	140 58	125 54	98 38	265 101
* KESKUSTAAJAMA (TRE) - CENTRALTÄTORT (TFORS) MIEHIA-MÄN	130 59	156 87	158 80	124 63	160 81	109 55	125 64	130 71	118 60	93 43	51 26	70 29	56 27	69 26
* SIIVIKKALA MIEHIA-MÄN	39 16	50 22	68 35	50 25	62 32	41 19	38 21	48 25	50 25	39 19	27 12	26 11	31 15	65 29
METSÄKYLÄ MIEHIA-MÄN	27 13	51 27	41 20	32 21	27 16	40 20	27 15	29 14	33 22	18 5	10 6	13 5	22 12	20 8
YPÄJÄ MIEHIA-MÄN	191 104	243 120	260 129	380 218	333 200	166 95	160 79	185 107	255 137	254 129	218 84	236 112	252 118	551 213
TAAJAMA-ALUEET -TÄTORTSOMRADEN MIEHIA-MÄN	37 23	61 26	68 41	70 37	78 47	46 22	50 24	56 32	50 26	43 17	42 13	44 22	51 26	113 39
KIRKONKYLÄ (YPÄJÄ) - KYRKBY MIEHIA-MÄN	30 18	52 22	47 27	47 25	56 34	41 19	42 19	47 26	37 19	25 8	30 11	32 17	37 17	78 28
ASEMANSEUTU (YPÄJÄ) - STATIONS- SAMHÄLLE MIEHIA-MÄN	7 5	9 4	21 14	23 12	22 13	5 3	8 5	9 6	13 7	18 9	12 2	12 5	14 9	35 11
KYMEN LÄÄNI - KYMMENE LÄN														
KOUVOLA MIEHIA-MÄN	2075 1032	2261 1166	2108 1070	2316 1154	2752 1309	2277 1122	1822 975	1580 758	1773 842	1621 719	1320 572	1254 576	1153 471	1925 689
TAAJAMA-ALUEET -TÄTORTSOMRADEN MIEHIA-MÄN	2049 1016	2231 1148	2065 1047	2272 1137	2703 1278	2256 1107	1798 965	1547 736	1742 824	1589 698	1294 560	1224 562	1131 465	1892 678
* KESKUSTAAJAMA (KOUVOLA) - CENTRALTÄTORT MIEHIA-MÄN	2046 1014	2228 1147	2064 1047	2264 1134	2698 1275	2252 1106	1796 963	1545 736	1739 823	1583 695	1288 556	1217 559	1131 465	1888 676
* KESKUSTAAJAMA (KUUSANKOSKI) - CENTRALTÄTORT MIEHIA-MÄN	3 2	3 1	1 -	8 3	5 3	4 1	2 2	2 -	3 1	6 3	6 4	7 3	- -	4 2

1. (Jatk. — Forts. — Cont.)

Alue — Område Sukuupoli — Køn	Tajama-ase Thorsgrød	Elinkeino- rakennin Näringstruktur	Maapinta-ala Landareal km ²	Asukkaita maakm ² :llä Innvånare per km ² land	Koko väestö Hela befolkningen	Pääkieli — Huvudspråk				Koulusivistys — Skolbildning			
						Suomi Finska		Ruotsi Svenska		Keskikoulu- kurssi Mellanskolekurs		Ylioppilas- tutkinto Studentexamen	
							%		%		%		%
HAMINA-FREDRIKSHAMN MIEHIA-MÄN	9	027	16.8	651.7	10948 5358	10869 5327	99.3 99.4	58 23	0.5 0.4	1353 586	12.4 10.9	711 332	6.5 6.2
TAAJAMA-ALUEET -TATORTSOMRÅDEN MIEHIA-MÄN		027	10073 4877	10001 4847	99.3 99.4	57 23	0.6 0.5	1283 550	12.7 11.3	691 321	6.9 6.6
* KESKUSTAAJAMA (HAMINA) - CENTRALTÄTORT (FREDRIKSHAMN) MIEHIA-MÄN		027	6837 3262	6784 3237	99.2 99.2	40 18	0.6 0.6	951 391	13.9 12.0	565 272	8.3 8.3
POITSILA MIEHIA-MÄN		027	2.2	977.2	2101 1042	2084 1037	99.2 99.5	15 5	0.7 0.5	202 89	9.6 8.5	74 33	3.5 3.2
* HEVOSHAKA MIEHIA-MÄN		027	957 492	957 492	100.0 100.0	- -	- -	117 65	12.2 13.2	45 13	4.7 2.6
* SUMMA MIEHIA-MÄN		054	96 48	96 48	100.0 100.0	- -	- -	7 4	7.3 8.3	- -	- -
* SALMENKYLA MIEHIA-MÄN		054	82 33	80 33	97.6 100.0	2 -	2.4 -	6 1	7.3 3.0	7 3	8.5 9.1
IMATRA MIEHIA-MÄN	9	054	122.3	281.4	34410 16616	34332 16577	99.8 99.8	63 30	0.2 0.2	2946 1170	8.6 7.0	1306 594	3.8 3.6
TAAJAMA-ALUEET -TATORTSOMRÅDEN MIEHIA-MÄN		054	32644 15737	32568 15698	99.8 99.8	61 30	0.2 0.2	2837 1132	8.7 7.2	1238 560	3.8 3.6
* KESKUSTAAJAMA (IMATRA) - CENTRALTÄTORT MIEHIA-MÄN		054	20610 9901	20545 9869	99.7 99.7	53 25	0.3 0.3	1926 805	9.3 8.1	853 387	4.1 3.9
* VUOKSENNISKA MIEHIA-MÄN		054	9632 4645	9621 4638	99.9 99.8	8 5	0.1 0.1	758 270	7.9 5.8	340 156	3.5 3.4
SII TOLA MIEHIA-MÄN		054	5.0	417.3	2070 1031	2070 1031	100.0 100.0	- -	- -	124 46	6.0 4.5	41 15	2.0 1.5
MATTARILA MIEHIA-MÄN		081	7	462.9	324 158	324 158	100.0 100.0	- -	- -	29 11	9.0 7.0	4 2	1.2 1.3
* KORVENKYLA MIEHIA-MÄN		009	8 2	8 2	100.0 100.0	- -	- -	- -	- -	- -	- -
KOTKA MIEHIA-MÄN	9	036	32.8	1020.2	33463 16055	32855 15772	98.2 98.2	562 260	1.7 1.6	3582 1453	10.7 9.1	1663 706	5.0 4.4
TAAJAMA-ALUEET -TATORTSOMRÅDEN MIEHIA-MÄN		036	32734 15626	32131 15346	98.2 98.2	558 258	1.7 1.7	3527 1428	10.8 9.1	1653 704	5.0 4.5
KESKUSTAAJAMA (KOTKA) - CENTRAL- TÄTORT MIEHIA-MÄN		036	4.9	3864.8	18860 8827	18385 8602	97.5 97.5	445 210	2.4 2.4	2240 927	11.9 10.5	1136 487	6.0 5.5
METSOLA MIEHIA-MÄN		035	4.2	1339.3	5585 2636	5534 2615	99.1 99.2	38 16	0.7 0.6	542 197	9.7 7.5	239 103	4.3 3.9
KARHUVUORI-RUONALA MIEHIA-MÄN		045	2.1	1965.7	4128 2087	4092 2071	99.1 99.2	35 15	0.8 0.7	359 154	8.7 7.4	133 56	3.2 2.7
* SUTELA MIEHIA-MÄN		035	1653 799	1620 785	98.0 98.2	33 14	2.0 1.8	205 78	12.4 9.8	69 28	4.2 3.5
AITTAKORPI MIEHIA-MÄN		036	1.5	523.3	785 399	781 398	99.5 99.7	3 -	0.4 -	82 35	10.4 8.8	25 11	3.2 2.8
* HALLA-TIUTINEN MIEHIA-MÄN		054	728 365	726 363	99.7 99.5	2 2	0.3 0.5	30 12	4.1 3.3	23 7	3.2 1.9
ETUKYLA MIEHIA-MÄN		054	1.9	203.2	376 196	376 196	100.0 100.0	- -	- -	34 12	9.0 6.1	9 5	2.4 2.6

Alue — Område Sukupuoli — Køn	Ikä — Ålder													
	0—4	5—9	10—14	15—19	20—24	25—29	30—34	35—39	40—44	45—49	50—54	55—59	60—64	65+
HAMINA-FREDRIKSHAMN MIEHIA-MÄN	395 447	858 452	848 438	922 487	1152 595	949 539	736 369	705 371	695 356	661 280	549 234	580 267	514 219	884 304
TAAJAMA-ALUEET -TÄTORISOMRADEN MIEHIA-MÄN	840 424	781 412	779 404	836 436	1070 539	876 495	680 339	646 342	624 307	610 250	507 218	537 245	456 188	831 278
* KESKUSTA AJAMA (HAMINA) - CENTRAL TÄTORISOMRADEN MIEHIA-MÄN	536 268	456 248	488 248	576 302	760 376	595 356	423 210	413 209	410 205	434 168	378 160	381 173	353 144	634 195
POITSILA MIEHIA-MÄN	213 112	206 101	175 96	147 69	205 107	216 105	181 93	144 90	136 62	98 43	73 32	105 47	73 29	129 56
* HEVOSHAKA MIEHIA-MÄN	81 42	100 53	100 52	101 56	97 52	62 33	67 33	74 37	64 31	64 32	52 25	47 22	21 11	27 13
* SUMMA MIEHIA-MÄN	6 2	15 7	14 6	10 7	6 4	1 -	6 2	10 4	14 9	9 5	3 1	- -	2 1	- -
* SALMENKYLÄ MIEHIA-MÄN	4 -	4 3	2 2	2 2	2 -	2 1	3 1	5 2	- -	5 2	1 -	4 3	7 3	41 14
IMATRA MIEHIA-MÄN	2573 1282	2997 1503	2795 1463	2932 1489	3228 1699	2569 1323	2488 1316	2103 1106	2343 1125	1927 892	1674 740	1936 823	1896 814	2949 1041
TAAJAMA-ALUEET -TÄTORISOMRADEN MIEHIA-MÄN	2453 1225	2850 1427	2652 1393	2799 1421	3056 1603	2447 1250	2376 1257	1994 1042	2241 1071	1824 839	1570 697	1828 775	1778 760	2776 977
* KESKUSTA AJAMA (IMATRA) - CENTRAL TÄTORISOMRADEN MIEHIA-MÄN	1503 740	1788 889	1667 859	1812 936	1933 1012	1506 785	1438 761	1226 649	1445 677	1138 516	1029 466	1162 484	1139 484	1824 643
* VUOKSENNISKA MIEHIA-MÄN	775 394	858 435	785 431	761 372	875 457	794 388	768 409	622 312	636 308	558 272	410 177	503 210	520 222	767 258
SIITOLA MIEHIA-MÄN	154 79	167 86	154 85	193 96	227 123	135 69	145 78	111 61	133 72	106 41	119 49	150 75	103 44	173 73
MATTARILA MIEHIA-MÄN	21 12	37 17	43 17	33 17	21 11	12 8	23 9	34 19	27 14	22 10	12 5	12 6	16 10	11 3
* KORVENKYLÄ MIEHIA-MÄN	- -	- -	3 1	- -	- -	- -	2 -	1 1	- -	- -	- -	1 -	- -	1 -
KOTKA MIEHIA-MÄN	2333 1180	2559 1286	2663 1385	2794 1446	3285 1635	2566 1348	2064 1061	2144 1086	2354 1220	2152 975	1673 727	1904 850	1807 715	3165 1141
TAAJAMA-ALUEET -TÄTORISOMRADEN MIEHIA-MÄN	2284 1151	2525 1267	2626 1360	2736 1420	3193 1581	2496 1297	2018 1028	2104 1059	2305 1190	2097 947	1631 704	1858 822	1760 692	3101 1108
KESKUSTA AJAMA (KOTKA) - CENTRAL- TÄTORISOMRADEN MIEHIA-MÄN	1202 605	1229 606	1301 669	1570 791	1862 937	1401 748	1083 557	1097 550	1358 696	1345 585	1089 452	1242 535	1108 413	1973 683
METSOLA MIEHIA-MÄN	429 221	367 180	385 173	446 227	690 319	481 242	335 181	332 162	348 180	327 151	263 123	301 139	318 122	563 216
KARHUVUORI-RUONALA MIEHIA-MÄN	343 165	528 278	546 305	369 215	293 148	309 155	311 146	367 194	309 154	190 97	114 49	120 59	120 49	209 73
* SUTELA MIEHIA-MÄN	119 58	165 85	164 87	139 73	121 52	126 61	117 56	125 59	131 74	94 45	65 30	67 27	72 38	148 54
AITTAKORPI MIEHIA-MÄN	93 49	113 61	87 45	65 33	59 31	71 34	80 40	77 36	51 28	22 12	11 7	17 5	13 6	26 12
* HALLA-TIUTINEN MIEHIA-MÄN	39 23	55 25	53 31	54 28	66 36	42 25	35 16	37 19	52 28	47 24	38 19	60 27	66 31	84 33
ETUKYLÄ MIEHIA-MÄN	24 14	30 16	43 25	32 16	44 26	27 12	24 12	34 18	15 9	25 12	15 8	13 5	23 14	27 9

1. (Jatk. — Forts. — Cont.)

Alue — Område Suku­puoli — Kön	Tasajuu­se Täbörigraa	Elinkei­ho- rakenne Möringstruktuur	Maapinta-ala Landareal km ²	Asukkaita maakm ² :llä Invånare per km ² land	Koko väestö Hela befolkningen	Pääkieli — Huvudspråk				Koulusivistys — Skolbildning			
						Suomi Finska	%	Ruotsi Svenska	%	Keskikoulu- kursssi Mellanskolekurs	%	Ylioppilas- tutkinto Studentexamen	%
HIRSSAARI MIEHIA-MÄN	063		6	507.3	279 142	279 100.0 142 100.0	-	-	9 3.2 1 0.7		5 1.8 1 0.7		
RISTINALUS MIEHIA-MÄN	054		7	384.6	250 134	250 100.0 134 100.0	-	-	12 4.8 8 6.0		7 2.8 2 1.5		
* KESKUSTAAJAMA (KARHULA) - CENTRALTÄTORI MIEHIA-MÄN	045		90 41	88 97.8 40 97.6	2 2.2 1 2.4		14 15.6 4 9.8		7 7.8 4 9.8		
LAPPEENRANTA-VILLMANSTRAND MIEHIA-MÄN	8 044		621.8	81.7	50781 24190	50610 99.7 24104 99.6	133 0.3 67 0.3		4604 9.1 1823 7.5		2346 4.6 1007 4.2		
TAAJAMA-ALUEET -TÄTORISOMRADEN MIEHIA-MÄN	045		42.8	1001.4	42898 20169	42737 99.6 20087 99.6	126 0.3 65 0.3		4243 9.9 1659 8.2		2235 5.2 962 4.8		
KESKUSTAAJAMA (LAPPEENRANTA) - CENTRALTÄTORI (VILLMANSTRAND) MIEHIA-MÄN	045		27.6	1330.4	36652 17107	36496 99.6 17028 99.5	122 0.3 62 0.4		3709 10.1 1440 8.4		2022 5.5 878 5.1		
LAVOLAN ASUINTAAJAMA MIEHIA-MÄN	045		4.0	878.3	3513 1696	3510 99.9 1694 99.9	3 0.1 2 0.1		333 9.5 134 7.9		127 3.6 49 2.9		
LAIHIAN ASUINTAAJAMA MIEHIA-MÄN	054		3.9	328.1	1283 626	1283 100.0 626 100.0	-	-	79 6.2 33 5.3		26 2.0 7 1.1		
MUSTOLA MIEHIA-MÄN	045		1.9	274.2	532 259	530 99.6 258 99.6	1 0.2 1 0.4		46 8.6 17 6.6		23 4.3 13 5.0		
VAINIKKALA MIEHIA-MÄN	107		2.3	171.7	395 201	395 100.0 201 100.0	-	-	38 9.6 16 8.0		14 3.5 5 2.5		
MÄLKIA MIEHIA-MÄN	072		7	446.4	308 161	308 100.0 161 100.0	-	-	26 8.4 12 7.5		14 4.5 5 3.1		
SIMOLA MIEHIA-MÄN	225		2.5	87.8	215 119	215 100.0 119 100.0	-	-	12 5.6 7 5.9		9 4.2 5 4.2		
KARHULA MIEHIA-MÄN	9 063		44.3	492.9	21834 10708	21517 98.5 10555 98.6	299 1.4 143 1.3		1975 9.0 817 7.6		848 3.9 377 3.5		
TAAJAMA-ALUEET -TÄTORISOMRADEN MIEHIA-MÄN	063		21372 10447	21056 98.5 10295 98.5	298 1.4 142 1.4		1957 9.2 807 7.7		842 3.9 376 3.6		
* KESKUSTAAJAMA (KARHULA) - CENTRALTÄTORI MIEHIA-MÄN	063		20671 10099	20375 98.6 9956 98.6	279 1.3 133 1.3		1908 9.2 790 7.8		821 4.0 364 3.6		
MARINKYLÄ MIEHIA-MÄN	143		2.5	157.6	394 195	390 99.0 193 99.0	4 1.0 2 1.0		20 5.1 3 1.5		8 2.0 5 2.6		
* HALLA-TIUTINEN MIEHIA-MÄN	081		259 129	243 93.8 122 94.6	15 5.8 7 5.4		27 10.4 12 9.3		13 5.0 7 5.4		
* SAKSALA MIEHIA-MÄN	082		48 24	48 100.0 24 100.0	-	-	2 4.2 2 8.3		-	-	
KUUSANKOSKI MIEHIA-MÄN	9 063		111.0	200.4	22242 10684	21963 98.7 10537 98.6	270 1.2 141 1.3		1715 7.7 670 6.3		868 3.9 393 3.7		
TAAJAMA-ALUEET -TÄTORISOMRADEN MIEHIA-MÄN	063		20618 9835	20353 98.7 9696 98.6	256 1.2 133 1.4		1621 7.9 628 6.4		822 4.0 377 3.8		
* KESKUSTAAJAMA (KUUSANKOSKI) - CENTRALTÄTORI MIEHIA-MÄN	063		13505 6387	13287 98.4 6270 98.2	213 1.6 113 1.8		1155 8.6 455 7.1		653 4.8 289 4.5		
* VOIKKA-PILKANMAA MIEHIA-MÄN	062		6761 3265	6714 99.3 3243 99.3	43 0.6 20 0.6		446 6.6 165 5.1		159 2.4 82 2.5		

Alue — Område Sukuuoli — Kõn	Ika — Alder													
	0—4	5—9	10—14	15—19	20—24	25—29	30—34	35—39	40—44	45—49	50—54	55—59	60—64	65+
HIRSSAARI MIEHIA-MAN	14 8	21 8	26 15	27 15	22 14	12 6	16 8	22 12	16 8	17 7	18 8	15 10	20 11	33 12
RISTINALUS MIEHIA-MAN	14 5	13 7	13 7	28 19	26 14	21 11	12 9	9 7	14 6	25 13	13 7	16 9	14 7	32 13
* KESKUSTAAJAMA (KARHULA) - CENTRALTÄTORT MIEHIA-MAN	7 3	4 1	8 3	6 3	10 4	6 3	5 3	4 2	11 7	5 1	5 1	7 6	6 1	6 3
LAPPEENRANTA-VILLMANSTRAND MIEHIA-MAN	3773 1938	4028 2010	4261 2214	4633 2304	5223 2633	3823 1999	3257 1638	3150 1543	3360 1644	2969 1366	2575 1126	2666 1122	2554 1062	4509 1591
TAAJAMA-ALUEET -TÄTORTSOMRADEN MIEHIA-MAN	3297 1685	3441 1695	3545 1857	3868 1901	4550 2233	3399 1753	2786 1381	2696 1309	2813 1363	2490 1113	2160 924	2214 917	2092 850	3547 1188
KESKUSTAAJAMA (LAPPEENRANTA) - CENTRALTÄTORT (VILLMANSTRAND) MIEHIA-MAN	2754 1409	2878 1431	2956 1539	3266 1581	3923 1924	2945 1518	2377 1172	2266 1098	2414 1165	2130 941	1871 784	1894 774	1830 741	3148 1030
LAVOLAN ASUINTAAJAMA MIEHIA-MAN	324 167	340 159	316 173	350 179	357 173	278 141	231 109	246 113	228 105	209 103	162 72	187 91	131 54	154 57
LAIHIAN ASUINTAAJAMA MIEHIA-MAN	104 54	91 41	124 57	134 71	136 62	78 46	67 38	85 44	82 43	80 37	52 30	61 25	59 23	130 55
MUSTOLA MIEHIA-MAN	44 19	59 29	63 36	44 23	37 17	37 15	45 23	44 25	32 18	18 9	25 12	24 9	27 12	33 12
VAINIKKALA MIEHIA-MAN	31 19	30 10	37 19	20 11	42 25	35 22	28 14	22 13	30 19	22 7	18 9	21 9	22 11	37 13
MLKIA MIEHIA-MAN	22 10	23 12	27 16	40 27	37 21	22 10	21 14	11 5	16 6	21 11	25 15	13 4	15 5	15 5
SIMOLA MIEHIA-MAN	18 7	20 13	22 17	14 9	18 11	4 1	17 11	22 11	11 7	10 5	7 2	14 5	8 4	30 16
KARHULA MIEHIA-MAN	1577 785	1661 860	1682 863	1891 972	2153 1138	1619 904	1301 716	1329 687	1506 753	1424 665	1151 522	1321 583	1307 553	1912 707
TAAJAMA-ALUEET -TÄTORTSOMRADEN MIEHIA-MAN	1545 770	1615 836	1637 841	1856 950	2120 1121	1580 884	1269 696	1296 665	1477 738	1388 642	1132 508	1298 568	1279 538	1880 690
* KESKUSTAAJAMA (KARHULA) - CENTRALTÄTORT MIEHIA-MAN	1494 748	1565 815	1576 807	1802 927	2051 1085	1525 851	1225 670	1259 646	1427 712	1349 623	1085 487	1250 543	1238 519	1825 666
MARINKYLA MIEHIA-MAN	28 11	36 17	38 22	27 10	40 21	30 18	23 11	28 15	27 16	19 9	21 9	21 10	20 10	36 16
* HALLA-TIUTINEN MIEHIA-MAN	18 8	13 4	20 11	24 12	17 9	18 11	18 12	8 4	22 9	20 10	24 12	21 12	18 8	18 7
* SAKSALA MIEHIA-MAN	5 3	1 -	3 1	3 1	12 6	7 4	3 3	1 -	1 1	- -	2 -	6 3	3 1	1 1
KUUSANKOSKI MIEHIA-MAN	1484 765	1840 949	1922 942	2102 1059	2072 1103	1452 742	1427 720	1448 736	1545 761	1453 691	1180 524	1213 546	1137 486	1967 660
TAAJAMA-ALUEET -TÄTORTSOMRADEN MIEHIA-MAN	1407 723	1670 849	1732 841	1918 963	1960 1034	1380 704	1309 663	1308 659	1410 695	1352 642	1113 490	1136 502	1057 445	1866 621
* KESKUSTAAJAMA (KUUSANKOSKI) - CENTRALTÄTORT MIEHIA-MAN	919 492	1079 532	1141 564	1241 637	1272 653	946 462	853 422	879 433	913 448	892 419	720 313	757 336	678 285	1215 391
* VOIKKA-PILKANMAA MIEHIA-MAN	462 221	570 305	560 263	640 303	639 353	407 227	445 235	417 219	474 235	430 210	359 162	353 151	372 159	633 222

1. (Jatk. — Forts. — Cont.)

Alue — Område Sukupuoli — Kön	Tajajimasa Täortsgard	Elinkeino- raakene Näringstruktuur	Maapinta-ala Landareal km ²	Asukkaita maakm ² :llä Invånare per km ² land	Koko väestö Hela befolkningen	Pääkieli — Huvudspråk				Koulusivistys — Skolbildning			
						Suomi Finska	%	Ruotsi Svenska	%	Keskikoulu- kursi Mellanskolekurs	%	Ylloppilas- tutkinto Studentexamen	%
KYTOAHO MIEHIA-MÄN		072	1.0	228.0	228 118	228 100.0 118 100.0	-	-	9 4	3.9 3.4	8 5	3.5 4.2	
* KORJA MIEHIA-MÄN		036	124 65	124 100.0 65 100.0	-	-	11 4	8.9 6.2	2 1	1.6 1.5	
ANJALA MIEHIA-MÄN	6	252	153.5	38.9	5972 2924	5952 99.7 2916 99.7	14 5	0.2 0.2	319 126	5.3 4.3	152 61	2.5 2.1	
TAAJAMA-ALUEET -TÄTORTSOMRADEN MIEHIA-MÄN		063	3650 1745	3645 99.9 1742 99.8	3 2	0.1 0.1	227 92	6.2 5.3	120 50	3.3 2.9	
KIRKONKYLÄ (ANJALA) - KYRKBY MIEHIA-MÄN		063	6.1	361.0	2202 1058	2197 99.8 1055 99.7	3 2	0.1 0.2	159 70	7.2 6.6	76 33	3.5 3.1	
UMMELJOKI MIEHIA-MÄN		062	6.5	219.2	1414 672	1414 100.0 672 100.0	-	-	66 22	4.7 3.3	41 15	2.9 2.2	
* INKEROINEN MIEHIA-MÄN		055	21 8	21 100.0 8 100.0	-	-	-	-	2 1	9.5 12.5	
* MYLLYKOSKI MIEHIA-MÄN		054	13 7	13 100.0 7 100.0	-	-	2	15.4	1	7.7 14.3	
ELIMÄKI MIEHIA-MÄN	3	423	358.3	22.9	8199 4067	8155 99.5 4042 99.4	35 19	0.4 0.5	483 174	5.9 4.3	224 107	2.7 2.6	
TAAJAMA-ALUEET -TÄTORTSOMRADEN MIEHIA-MÄN		035	2806 1318	2779 99.0 1302 98.8	19 10	0.7 0.8	219 73	7.8 5.5	136 70	4.8 5.3	
* KORJA MIEHIA-MÄN		045	1766 850	1764 99.9 849 99.9	2 1	0.1 0.1	135 51	7.6 6.0	86 48	4.9 5.6	
KIRKONKYLÄ (ELIMÄKI) - KYRKBY MIEHIA-MÄN		017	2.0	388.0	776 336	752 96.9 322 95.8	16 8	2.1 2.4	75 20	9.7 6.0	45 19	5.8 5.7	
TAKAMAA MIEHIA-MÄN		053	1.3	211.2	264 132	263 99.6 131 99.2	1 1	0.4 0.8	9 2	3.4 1.5	5 3	1.9 2.3	
HAAPASAARI-ASPO MIEHIA-MÄN	0	009	5.0	19.8	99 50	99 100.0 50 100.0	-	-	10 3	10.1 6.0	4 3	4.0 6.0	
IITTI MIEHIA-MÄN	2	332	582.7	14.8	8618 4154	8605 99.8 4150 99.9	10 3	0.1 0.1	608 207	7.1 5.0	238 111	2.8 2.7	
TAAJAMA-ALUEET -TÄTORTSOMRADEN MIEHIA-MÄN		044	6.5	392.5	2551 1195	2549 99.9 1194 99.9	2 1	0.1 0.1	255 90	10.0 7.5	109 52	4.3 4.4	
KAUSALA MIEHIA-MÄN		044	6.5	392.5	2551 1195	2549 99.9 1194 99.9	2 1	0.1 0.1	255 90	10.0 7.5	109 52	4.3 4.4	
JAALA MIEHIA-MÄN	1	612	438.9	6.0	2655 1359	2653 99.9 1357 99.9	1 1	0.0 0.1	136 64	5.1 4.7	43 15	1.6 1.1	
TAAJAMA-ALUEET -TÄTORTSOMRADEN MIEHIA-MÄN		224	2.0	154.5	309 158	309 100.0 158 100.0	-	-	28 13	9.1 8.2	6 2	1.9 1.3	
KIRKONKYLÄ (JAALA) - KYRKBY MIEHIA-MÄN		224	2.0	154.5	309 158	309 100.0 158 100.0	-	-	28 13	9.1 8.2	6 2	1.9 1.3	
JOUTSENO MIEHIA-MÄN	6	243	304.6	36.8	11205 5479	11195 99.9 5476 99.9	8 3	0.1 0.1	793 310	7.1 5.7	404 156	3.6 2.8	
TAAJAMA-ALUEET -TÄTORTSOMRADEN MIEHIA-MÄN		054	7281 3510	7274 99.9 3508 99.9	6 2	0.1 0.1	599 247	8.2 7.0	301 120	4.1 3.4	
KIRKONSEUTU (JOUTSENO) - KYRKBY- NEJDEN MIEHIA-MÄN		063	15.1	378.5	5731 2807	5725 99.9 2805 99.9	5 2	0.1 0.1	449 197	7.8 7.0	225 97	3.9 3.5	
* KORVENKYLÄ MIEHIA-MÄN		135	963 451	962 99.9 451 100.0	1	0.1	74 24	7.7 5.3	33 12	3.4 2.7	

Alue — Område Sukuuoli — Kōn	Ikä — Alder													
	0—4	5—9	10—14	15—19	20—24	25—29	30—34	35—39	40—44	45—49	50—54	55—59	60—64	65+
KYTOAHO MIEHIA-MÄN	18 7	13 8	17 8	19 11	34 19	18 10	8 4	10 7	13 6	19 9	22 10	17 10	6 4	14 5
* KORJA MIEHIA-MÄN	8 3	8 4	14 6	18 12	15 9	9 5	3 2	2 -	10 6	11 4	12 5	9 5	1 1	4 3
ANJALA MIEHIA-MÄN	432 231	509 246	547 266	575 300	562 310	329 174	355 176	321 165	373 191	333 168	352 163	350 147	352 154	582 233
TAAJAMA-ALUEET -TÄTORTSOMRÄDEN MIEHIA-MÄN	291 156	329 160	326 149	339 174	348 189	215 108	239 120	178 91	221 109	191 93	221 103	202 85	209 88	341 120
KIRKONKYLÄ (ANJALA) - KYRKBY MIEHIA-MÄN	206 106	207 101	188 93	193 97	225 119	154 80	150 74	103 52	136 64	106 56	125 55	112 45	106 46	191 70
UMMELJOKI MIEHIA-MÄN	82 48	120 58	132 55	142 76	121 68	61 28	84 45	72 36	84 45	81 35	95 47	88 39	103 42	149 50
* INKEROINEN MIEHIA-MÄN	2 1	- -	6 1	1 -	1 -	- -	4 1	2 2	- -	2 1	- -	2 1	- -	1 -
* MYLLYKOSKI MIEHIA-MÄN	1 1	2 1	- -	3 1	1 1	- -	1 -	1 1	1 -	2 1	1 1	- -	- -	- -
ELIMÄKI MIEHIA-MÄN	591 292	691 351	748 378	730 395	757 400	482 263	480 243	480 264	520 268	476 235	425 188	475 203	488 230	856 357
TAAJAMA-ALUEET -TÄTORTSOMRÄDEN MIEHIA-MÄN	250 118	247 124	240 113	203 110	297 140	220 111	177 88	176 97	171 81	157 72	128 44	154 71	134 56	252 93
* KORJA MIEHIA-MÄN	174 80	177 92	155 70	135 75	199 96	149 80	113 58	107 60	113 58	94 42	77 25	83 38	67 29	123 47
KIRKONKYLÄ (ELIMÄKI) - KYRKBY MIEHIA-MÄN	65 35	57 26	57 25	40 22	64 26	63 26	50 22	56 29	37 14	49 22	31 10	54 26	49 17	104 36
TAKAMAA MIEHIA-MÄN	11 3	13 6	28 18	28 13	34 18	8 5	14 8	13 8	21 9	14 8	20 9	17 7	18 10	25 10
HAAPASAARI-ASPO MIEHIA-MÄN	9 5	11 5	6 4	3 2	13 6	19 10	4 4	4 2	3 1	4 3	3 -	8 4	3 2	9 2
IITTI MIEHIA-MÄN	499 240	640 305	714 359	840 430	743 423	509 275	468 252	468 246	554 280	547 257	470 207	521 231	534 221	1111 428
TAAJAMA-ALUEET -TÄTORTSOMRÄDEN MIEHIA-MÄN	175 79	215 114	217 106	249 124	258 135	193 98	155 75	152 77	185 92	144 67	119 48	117 54	129 39	243 87
KAUSALA MIEHIA-MÄN	175 79	215 114	217 106	249 124	258 135	193 98	155 75	152 77	185 92	144 67	119 48	117 54	129 39	243 87
JAALA MIEHIA-MÄN	126 64	186 102	207 113	223 121	214 126	124 68	117 66	136 81	169 82	174 79	188 93	195 92	198 104	398 168
TAAJAMA-ALUEET -TÄTORTSOMRÄDEN MIEHIA-MÄN	31 17	24 14	23 12	19 10	30 14	17 9	14 9	17 11	25 13	26 11	22 14	16 6	14 7	31 11
KIRKONKYLÄ (JAALA) - KYRKBY MIEHIA-MÄN	31 17	24 14	23 12	19 10	30 14	17 9	14 9	17 11	25 13	26 11	22 14	16 6	14 7	31 11
JOUTSENO MIEHIA-MÄN	817 406	918 472	985 481	1021 522	1069 578	779 404	680 350	691 354	754 376	727 332	595 263	612 293	572 253	985 395
TAAJAMA-ALUEET -TÄTORTSOMRÄDEN MIEHIA-MÄN	590 298	615 316	666 319	624 314	693 361	566 289	465 233	494 252	502 250	479 218	330 139	379 175	327 140	551 206
KIRKONSEUTU (JOUTSENO) - KYRKBY- NEJDEN MIEHIA-MÄN	463 228	478 245	524 250	498 265	560 298	420 221	372 194	385 196	398 206	355 168	250 110	300 143	266 112	462 171
* KORVENKYLÄ MIEHIA-MÄN	64 37	76 43	91 41	84 34	82 44	64 36	47 22	66 32	63 26	83 36	56 24	57 22	53 24	77 30

1. (Jatk. — Forts. — Cont.)

Alue — Område Sukupuoli — Køn	Tajajamassa Tajajagruppi	Elinkeino- rakenna- Näringstruktur	Maapinta-ala Landareal km ²	Asukkaita maakm ² :llä Invånare per km ² land	Koko väestö Hela befolkningen	Pääkieli — Huvudspråk				Koulusivistys — Skolbildning			
						Suomi Finska	%	Ruotsi Svenska	%	Keskikoulu- kursi Mellanaskolekurs	%	Ylioppilas- tutkinto Studentexamen	%
RAUHA MIEHIA-MÄN		009	1.2	270.1	316 123	316 100.0 123 100.0	-	-	48 15.2 10 8.1	38 12.0 9 7.3			
* KONNUNSUO MIEHIA-MÄN		008	216 102	216 100.0 102 100.0	-	-	26 12.0 16 15.7	5 2.3 2 2.0			
* KESKUSTAAJAMA (IHATRA) - CENTRALTÄRTORT MIEHIA-MÄN		054	55 27	55 100.0 27 100.0	-	-	2 3.6 -	-	-	-	
KYMI-KYMMENE MIEHIA-MÄN	6	243	159.7	30.9	4938 2497	4923 99.7 2489 99.7	11 0.2 7 0.3		315 6.4 116 4.6	96 1.9 44 1.8			
TAAJAMA-ALUEET -TÄRTORTSOMRADEN MIEHIA-MÄN		143	3078 1551	3070 99.7 1547 99.7	4 0.1 3 0.2		213 6.9 72 4.6	68 2.2 31 2.0			
* KESKUSTAAJAMA (KARHULA) - CENTRALTÄRTORT MIEHIA-MÄN		144	1136 584	1129 99.4 581 99.5	3 0.3 2 0.3		92 8.1 32 5.5	36 3.2 15 2.6			
TAVASTILA MIEHIA-MÄN		153	5.3	196.4	1031 508	1030 99.9 507 99.8	1 0.1 1 0.2		56 5.4 24 4.7	14 1.4 9 1.8			
* SAKSALA MIEHIA-MÄN		153	448 214	448 100.0 214 100.0	-	-	41 9.2 10 4.7	12 2.7 5 2.3			
PEIPOPOLA MIEHIA-MÄN		062	1.3	323.2	404 213	404 100.0 213 100.0	-	-	21 5.2 6 2.8	6 1.5 2 0.9			
* SUTELA MIEHIA-MÄN		323	59 32	59 100.0 32 100.0	-	-	3 5.1 -	-	-	-	
LEMI MIEHIA-MÄN	0	612	215.1	13.5	2902 1492	2902 100.0 1492 100.0	-	-	82 2.8 29 1.9	37 1.3 17 1.1			
LUUMAKI MIEHIA-MÄN	2	513	757.7	8.7	6558 3232	6555 100.0 3231 100.0	1 0.0 -		396 6.0 160 5.0	200 3.0 90 2.8			
TAAJAMA-ALUEET -TÄRTORTSOMRADEN MIEHIA-MÄN		126	9.0	209.1	1890 889	1888 99.9 888 99.9	-	-	169 8.9 62 7.0	128 6.8 67 7.5			
TAAVETTI MIEHIA-MÄN		026	3.8	355.7	1334 615	1332 99.9 614 99.8	-	-	122 9.1 40 6.5	107 8.0 56 9.1			
ASEMANSEUTU (LUUMAKI) - SAMHALLE MIEHIA-MÄN		224	5.3	105.1	556 274	556 100.0 274 100.0	-	-	47 8.5 22 8.0	21 3.8 11 4.0			
MIEHIKKÄLÄ MIEHIA-MÄN	1	612	415.6	9.7	4021 2031	4017 99.9 2029 99.9	1 0.0 -		132 3.3 45 2.2	51 1.3 23 1.1			
TAAJAMA-ALUEET -TÄRTORTSOMRADEN MIEHIA-MÄN		216	3.8	142.9	536 242	536 100.0 242 100.0	-	-	39 7.3 9 3.7	18 3.4 8 3.3			
KIRKONKYLÄ (MIEHIKKÄLÄ) - KYRKBY MIEHIA-MÄN		216	3.8	142.9	536 242	536 100.0 242 100.0	-	-	39 7.3 9 3.7	18 3.4 8 3.3			
NUIJAMAA MIEHIA-MÄN	0	612	150.7	9.7	1459 736	1458 99.9 736 100.0	1 0.1 -		39 2.7 15 2.0	17 1.2 6 0.8			
TAAJAMA-ALUEET -TÄRTORTSOMRADEN MIEHIA-MÄN		009	3 1	3 100.0 1 100.0	-	-	-	-	-	-	
* KONNUNSUO MIEHIA-MÄN		009	3 1	3 100.0 1 100.0	-	-	-	-	-	-	
PARIKKALA MIEHIA-MÄN	2	423	332.7	20.2	6723 3259	6717 99.9 3256 99.9	1 0.0 1 0.0		465 6.9 183 5.6	164 2.4 77 2.4			
TAAJAMA-ALUEET -TÄRTORTSOMRADEN MIEHIA-MÄN		036	7.3	274.1	1993 897	1989 99.8 895 99.8	1 0.1 1 0.1		213 10.7 79 8.8	83 4.2 35 3.9			
KIRKONKYLÄ-ASEMANSEUTU (PARIKKA- LA) - KYRKBY-STATIONSSAMHALLE MIEHIA-MÄN		026	4.7	330.2	1542 684	1538 99.7 682 99.7	1 0.1 1 0.1		185 12.0 70 10.2	78 5.1 33 4.8			

Alue — Område Sukuuoli — Kön	Ika — Alder													
	0—4	5—9	10—14	15—19	20—24	25—29	30—34	35—39	40—44	45—49	50—54	55—59	60—64	65+
RAUHA MIEHIX-MÄN	32 21	26 12	23 16	19 6	33 10	56 18	22 7	23 11	23 6	22 5	15 4	11 4	5 1	6 2
* KONNUNSUO MIEHIX-MÄN	27 10	31 13	23 10	16 6	13 6	24 13	20 8	18 12	14 10	13 6	6 1	9 5	2 2	- -
* KESKUSTA AJAMA (IMATRA) - CENTRALTÄTORI MIEHIX-MÄN	4 2	4 3	5 2	7 3	5 3	2 1	4 2	2 1	4 2	6 3	3 -	2 1	1 1	6 3
KYMI-KYMMENE MIEHIX-MÄN	383 198	468 257	384 196	441 232	468 252	355 198	331 180	302 155	332 168	294 147	187 90	264 110	256 110	473 204
TAAJAMA-ALUEET -TÄTORISOMRADEN MIEHIX-MÄN	247 129	291 160	234 112	290 156	299 158	237 125	212 116	187 93	209 108	188 97	114 50	153 65	154 70	263 112
* KESKUSTA AJAMA (KARHULA) - CENTRALTÄTORI MIEHIX-MÄN	93 49	117 67	90 45	100 63	125 61	83 43	94 50	72 40	80 37	64 31	37 16	41 21	54 22	86 39
TAVASTILA MIEHIX-MÄN	81 40	74 39	70 34	102 54	92 52	81 41	57 36	56 23	63 35	68 37	37 18	60 20	65 31	125 48
* SAKSALA MIEHIX-MÄN	29 13	44 24	30 11	41 12	40 24	32 20	17 6	28 15	37 20	37 20	23 8	24 12	24 9	42 20
PEIPOPOLA MIEHIX-MÄN	41 25	50 27	40 19	39 23	40 20	39 21	37 20	30 15	26 14	17 8	11 4	23 11	7 5	4 1
* SUTELA MIEHIX-MÄN	3 2	6 3	4 3	8 4	2 1	2 -	7 4	1 -	3 2	2 1	6 4	5 1	4 3	6 4
LEMI MIEHIX-MÄN	145 72	183 96	233 111	284 160	255 167	108 63	156 96	159 94	181 97	156 87	187 85	171 78	194 85	490 201
LUUMAKI MIEHIX-MÄN	336 174	442 217	559 265	670 335	584 334	343 194	313 158	320 172	420 215	434 208	428 199	399 175	440 210	870 376
TAAJAMA-ALUEET -TÄTORISOMRADEN MIEHIX-MÄN	124 66	126 60	163 71	178 89	207 115	117 55	107 45	89 44	126 64	119 55	116 47	91 36	115 55	212 87
TAAVETTI MIEHIX-MÄN	95 50	104 51	121 53	126 59	144 74	83 36	92 39	66 30	85 47	83 37	69 27	63 27	73 35	130 50
ASEMANSEUTU (LUUMAKI) - STATIONS- SAMHALLE MIEHIX-MÄN	29 16	22 9	42 18	52 30	63 41	34 19	15 6	23 14	41 17	36 18	47 20	28 9	42 20	82 37
MIEHIKALA MIEHIX-MÄN	215 105	270 135	343 188	399 218	322 194	201 114	198 111	232 126	243 132	286 141	268 123	261 118	260 111	523 215
TAAJAMA-ALUEET -TÄTORISOMRADEN MIEHIX-MÄN	30 17	38 16	57 30	43 23	38 17	18 8	22 10	34 17	37 20	31 14	32 15	37 16	39 13	80 26
KIRKONKYLÄ (MIEHIKALA) - KYRKBY MIEHIX-MÄN	30 17	38 16	57 30	43 23	38 17	18 8	22 10	34 17	37 20	31 14	32 15	37 16	39 13	80 26
NUIJAMAA MIEHIX-MÄN	96 42	116 57	133 66	115 67	117 69	98 54	88 50	92 50	99 50	79 46	87 32	93 44	83 37	163 72
TAAJAMA-ALUEET -TÄTORISOMRADEN MIEHIX-MÄN	- -	- -	- -	1 -	- -	- -	- -	- -	- -	- -	1 -	1 -	- -	- -
* KONNUNSUO MIEHIX-MÄN	- -	- -	- -	1 -	- -	- -	- -	- -	- -	- -	1 -	1 -	- -	- -
PARIKKALA MIEHIX-MÄN	392 217	502 241	599 292	689 357	564 321	362 197	341 174	329 168	397 216	407 187	350 147	445 190	442 213	904 339
TAAJAMA-ALUEET -TÄTORISOMRADEN MIEHIX-MÄN	147 78	144 62	160 76	180 90	180 85	147 71	115 59	92 47	92 43	130 54	116 47	122 53	127 58	241 74
KIRKONKYLÄ-ASEMANSEUTU (PARIKKA- LA) - KYRKBY-STATIONSSAMHALLE MIEHIX-MÄN	116 62	109 46	120 55	133 69	145 65	111 50	91 48	71 36	71 32	98 40	87 35	95 43	104 47	191 56

1. (Jatk. — Forts. — Cont.)

Alue — Område Suku­puoli — Kbn	Tajiam-aste Tjörorsgrad	Elinkeino- Näringstruktur	Maapinta-ala Landareal km ²	Asukkaita maakm ² :lla Inväånare per km ² land	Koko väestö Hela befolkningen	Pääkieli — Huvudspråk				Koulusivistys — Skolbildning			
						Suomi Finska		Ruotsi Svenska		Keskikoulu- kursi Mellanskolekurs		Ylioppilas- tutkinto Studentexamen	
							%		%		%		%
SÄRKISALMI MIEHIA-MÄN		134	2.6	173.5	451 213	451 213	100.0 100.0	-	-	28 9	6.2 4.2	5 2	1.1 0.9
PYHTÄÄ-PYTTIS MIEHIA-MÄN	5	233	285.3	17.7	5038 2489	4167 2064	82.7 82.9	870 424	17.3 17.0	301 114	6.0 4.6	138 54	2.7 2.2
TAAJAMA-ALUEET -TÄTORTSOMRADEN MIEHIA-MÄN		144	19.7	153.4	3016 1490	2665 1328	88.4 89.1	350 161	11.6 10.8	213 88	7.1 5.9	104 40	3.4 2.7
KIRKONKYLÄ (PYHTÄÄ) - KYRKBY (PYTTIS) MIEHIA-MÄN		044	6.1	177.7	1089 537	958 478	88.0 89.0	131 59	12.0 11.0	67 26	6.2 4.8	39 19	3.6 3.5
SILTAKYLÄ - BROBY MIEHIA-MÄN		035	5.1	186.6	948 451	883 426	93.1 94.5	64 24	6.8 5.3	77 31	8.1 6.9	41 12	4.3 2.7
HEINLAHTI - HEINLAX MIEHIA-MÄN		243	5.7	106.2	600 307	587 303	97.8 98.7	13 4	2.2 1.3	49 23	8.2 7.5	15 5	2.5 1.6
PUROLA - SVARTBÄCK MIEHIA-MÄN		324	2.8	135.4	379 195	237 121	62.5 62.1	142 74	37.5 37.9	20 8	5.3 4.1	9 4	2.4 2.1
RAUTJARVI MIEHIA-MÄN	1	522	261.2	10.9	2858 1456	2857 1456	100.0 100.0	1 -	0.0 -	98 53	3.4 3.6	58 29	2.0 2.0
TAAJAMA-ALUEET -TÄTORTSOMRADEN MIEHIA-MÄN		054	1.7	191.5	316 162	316 162	100.0 100.0	-	-	10 5	3.2 3.1	12 5	3.8 3.1
ASEMANSEUTU (RAUTJARVI) - STA- TIONSSAMHÄLLE MIEHIA-MÄN		054	1.7	191.5	316 162	316 162	100.0 100.0	-	-	10 5	3.2 3.1	12 5	3.8 3.1
RUOKOLAHTI MIEHIA-MÄN	2	422	952.3	8.0	7665 3869	7662 3868	100.0 100.0	2 -	0.0 -	263 87	3.4 2.2	109 45	1.4 1.2
TAAJAMA-ALUEET -TÄTORTSOMRADEN MIEHIA-MÄN		134	1943 947	1941 947	99.9 100.0	2 -	0.1 -	116 37	6.0 3.9	56 21	2.9 2.2
KIRKONKYLÄ (RUOKOLAHTI) - KYRKBY MIEHIA-MÄN		135	3.2	306.9	973 473	971 473	99.8 100.0	2 -	0.2 -	74 22	7.6 4.7	45 18	4.6 3.8
* VUOKSENNISKA MIEHIA-MÄN		053	474 247	474 247	100.0 100.0	-	-	28 11	5.9 4.5	6 2	1.3 0.8
VIRMUJOKI MIEHIA-MÄN		324	2.4	103.8	249 124	249 124	100.0 100.0	-	-	6 2	2.4 1.6	3 1	1.2 0.8
VAITTLA MIEHIA-MÄN		143	1.0	242.2	247 103	247 103	100.0 100.0	-	-	8 2	3.2 1.9	2 -	0.8 -
SAARI MIEHIA-MÄN	2	612	154.2	18.5	2850 1426	2850 1426	100.0 100.0	-	-	89 36	3.1 2.5	35 15	1.2 1.1
TAAJAMA-ALUEET -TÄTORTSOMRADEN MIEHIA-MÄN		314	7.9	74.6	589 285	589 285	100.0 100.0	-	-	22 7	3.7 2.5	12 4	2.0 1.4
KIRJAVALA MIEHIA-MÄN		423	4.0	82.5	330 158	330 158	100.0 100.0	-	-	14 5	4.2 3.2	2 2	0.6 1.3
AKONPOHJA MIEHIA-MÄN		215	3.9	66.4	259 127	259 127	100.0 100.0	-	-	8 2	3.1 1.6	10 2	3.9 1.6
SAVITÄIPALE MIEHIA-MÄN	1	612	540.4	10.9	5917 3005	5917 3005	100.0 100.0	-	-	241 91	4.1 3.0	102 46	1.7 1.5
TAAJAMA-ALUEET -TÄTORTSOMRADEN MIEHIA-MÄN		026	3.3	316.1	1043 487	1043 487	100.0 100.0	-	-	117 41	11.2 8.4	57 24	5.5 4.9
KIRKONKYLÄ (SAVITÄIPALE) - KYRKBY MIEHIA-MÄN		026	3.3	316.1	1043 487	1043 487	100.0 100.0	-	-	117 41	11.2 8.4	57 24	5.5 4.9

Alue — Område Sukupuoli — Kön	Ikä — Ålder													
	0—4	5—9	10—14	15—19	20—24	25—29	30—34	35—39	40—44	45—49	50—54	55—59	60—64	65+
SÄRKISALMI MIEHIA-MÄN	31 16	35 16	40 21	47 21	35 20	36 21	24 11	21 11	21 11	32 14	29 12	27 10	23 11	50 18
PYHTÄÄ-PYTTIÄS MIEHIA-MÄN	326 147	374 199	414 198	467 235	412 244	290 153	277 143	280 160	349 181	344 179	286 139	322 136	308 142	589 233
TAAJAMA-ALUEET -TÄTORTSOMRÄDEN MIEHIA-MÄN	211 93	246 132	246 119	273 136	246 142	198 110	183 87	175 103	215 112	188 97	171 81	179 74	171 86	314 118
KIRKONKYLÄ (PYHTÄÄ) - KYRKBY (PYTTIÄS) MIEHIA-MÄN	54 27	67 40	102 50	103 52	80 49	48 24	59 26	72 46	79 38	83 45	69 34	73 31	69 30	131 45
SILTAKYLÄ - BROBY MIEHIA-MÄN	77 29	103 53	78 34	85 41	84 50	74 40	72 30	50 27	84 46	51 28	40 14	32 16	33 15	85 28
HEINLAHTI - HEINLAX MIEHIA-MÄN	63 28	46 24	44 23	51 25	51 26	51 30	35 20	37 21	35 19	35 17	32 16	38 14	39 23	43 21
PUROLA - SVARTBACK MIEHIA-MÄN	17 9	30 15	22 12	34 18	31 17	25 16	17 11	16 9	17 9	19 7	30 17	36 13	30 18	55 24
RAUTJARVI MIEHIA-MÄN	142 77	221 125	238 125	274 156	200 119	120 71	155 81	152 85	199 99	184 100	179 86	176 75	183 78	435 179
TAAJAMA-ALUEET -TÄTORTSOMRÄDEN MIEHIA-MÄN	19 13	21 13	24 13	32 19	28 13	14 9	13 7	13 4	24 11	19 11	22 12	17 8	22 10	48 19
ASEMANSEUTU (RAUTJARVI) - STA- TIONSSAMHÄLLE MIEHIA-MÄN	19 13	21 13	24 13	32 19	28 13	14 9	13 7	13 4	24 11	19 11	22 12	17 8	22 10	48 19
RUOKOLAHTI MIEHIA-MÄN	460 235	617 311	722 357	755 416	568 335	370 196	405 207	502 258	514 271	508 256	402 179	469 215	440 210	933 423
TAAJAMA-ALUEET -TÄTORTSOMRÄDEN MIEHIA-MÄN	152 73	149 88	177 84	165 88	159 87	129 66	114 55	131 68	123 59	124 58	91 36	117 55	103 49	209 81
KIRKONKYLÄ (RUOKOLAHTI) - KYRKBY MIEHIA-MÄN	85 39	68 45	80 38	67 41	96 49	70 33	66 30	66 34	54 25	61 28	49 18	60 27	60 28	91 38
* VUOKSENNISKA MIEHIA-MÄN	37 23	41 24	53 29	55 24	31 20	37 22	28 13	29 16	36 16	29 16	21 8	31 16	21 10	25 10
VIRMUTJOKI MIEHIA-MÄN	11 2	20 12	26 11	24 12	20 12	13 8	8 5	24 13	21 11	19 11	10 3	13 7	9 4	31 13
VAITILA MIEHIA-MÄN	19 9	20 7	18 6	19 11	12 6	9 3	12 7	12 5	12 7	15 3	11 7	13 5	13 7	62 20
SAARI MIEHIA-MÄN	164 88	257 120	333 158	322 173	220 137	136 81	143 79	134 55	185 96	164 86	147 73	169 72	155 70	321 138
TAAJAMA-ALUEET -TÄTORTSOMRÄDEN MIEHIA-MÄN	37 20	54 26	77 39	64 34	33 22	29 11	37 17	30 17	38 18	33 17	29 10	36 15	33 13	59 26
KIRJAVÄLÄ MIEHIA-MÄN	20 11	33 15	45 25	34 18	15 9	15 7	20 9	17 10	20 9	19 8	15 4	23 10	20 9	34 14
AKONPOHJA MIEHIA-MÄN	17 9	21 11	32 14	30 16	18 13	14 4	17 8	13 7	18 9	14 9	14 6	13 5	13 4	25 12
SAVITAIPALE MIEHIA-MÄN	352 172	438 227	541 281	599 306	474 279	294 172	318 176	344 196	390 230	395 199	320 146	306 135	408 192	738 294
TAAJAMA-ALUEET -TÄTORTSOMRÄDEN MIEHIA-MÄN	86 46	81 39	101 51	93 42	96 38	71 32	67 39	77 36	60 34	59 24	62 32	50 21	45 18	95 35
KIRKONKYLÄ (SAVITAIPALE) - KYRKBY MIEHIA-MÄN	86 46	81 39	101 51	93 42	96 38	71 32	67 39	77 36	60 34	59 24	62 32	50 21	45 18	95 35

1. (Jatk. — Forts. — Cont.)

Alue — Område Sukupuoli — Kön	Tajajamien kylägrannat	Elinkeino- rakennus- järjestelmä	Maapinta-ala Landareal km ²	Asukkaita maakm ² :llä Invånare per km ² land	Koko väestö Hela befolkningen	Pääkieli — Huvudspråk				Koulusivistys — Skolbildning			
						Suomi Finska		Ruotsi Svenska		Keskikoulu- kursssi Mellanskolekurs		Ylioppilas- tutkinto Studentexamen	
							%		%		%		%
SIMPELE MIEHIA-MÄN	5	242	94.6	41.2	3894 1892	3892 1891	99.9 99.9	2 1	0.1 0.1	290 114	7.4 6.0	117 58	3.0 3.1
TAAJAMA-ALUEET -TATORTSOMRADEN MIEHIA-MÄN	053		7.7	287.1	2211 1048	2209 1047	99.9 99.9	2 1	0.1 0.1	227 84	10.3 8.0	83 37	3.8 3.5
TEHDASALUE (SIMPELE) - INDUSTRI- OMRADET MIEHIA-MÄN	053		7.7	287.1	2211 1048	2209 1047	99.9 99.9	2 1	0.1 0.1	227 84	10.3 8.0	83 37	3.8 3.5
SIPPOLA MIEHIA-MÄN	6	243	568.1	28.1	15949 7772	15920 7760	99.8 99.8	26 11	0.2 0.1	1116 438	7.0 5.6	620 276	3.9 3.6
TAAJAMA-ALUEET -TATORTSOMRADEN MIEHIA-MÄN	053		11084 5343	11062 5333	99.8 99.8	20 9	0.2 0.2	924 366	8.3 6.9	531 241	4.8 4.5
* MYLLYKOSKI MIEHIA-MÄN	053		5284 2560	5278 2558	99.9 99.9	4 1	0.1 0.0	429 165	8.1 6.4	247 110	4.7 4.3
* INKEROINEN MIEHIA-MÄN	062		4675 2245	4662 2238	99.7 99.7	13 7	0.3 0.3	428 172	9.2 7.7	245 113	5.2 5.0
KIRKONKYLÄ (SIPPOLA) - KYRKBY MIEHIA-MÄN	125		3.4	128.1	429 199	429 199	100.0 100.0	- -	- -	39 17	9.1 8.5	23 11	5.4 5.5
KAIPIAISTEN ASEMANSEUTU - STATIONSSAMHÄLLE MIEHIA-MÄN	125		2.8	150.5	414 206	414 206	100.0 100.0	- -	- -	19 8	4.6 3.9	11 7	2.7 3.4
ENXJARVI MIEHIA-MÄN	612		4.3	65.9	282 133	279 132	98.9 99.2	3 1	1.1 0.8	9 4	3.2 3.0	5 -	1.8 -
SUOMENNIEMI MIEHIA-MÄN	0	612	288.2	5.1	1481 752	1476 752	99.7 100.0	1 -	0.1 -	52 20	3.5 2.7	22 9	1.5 1.2
TAIPALSAARI MIEHIA-MÄN	1	512	347.4	9.3	3218 1569	3213 1567	99.8 99.9	3 1	0.1 0.1	146 57	4.5 3.6	71 29	2.2 1.8
TAAJAMA-ALUEET -TATORTSOMRADEN MIEHIA-MÄN	026		2.5	208.4	523 223	522 223	99.8 100.0	- -	- -	54 20	10.3 9.0	19 7	3.6 3.1
SAIMAANHARJU MIEHIA-MÄN	018		1.1	262.8	297 125	296 125	99.7 100.0	- -	- -	32 11	10.8 8.8	15 6	5.1 4.8
KIRKONKYLÄ (TAIPALSAARI) - KYRKBY MIEHIA-MÄN	125		1.4	163.8	226 98	226 98	100.0 100.0	- -	- -	22 9	9.7 9.2	4 1	1.8 1.0
UUKUNIEMI MIEHIA-MÄN	0	602	107.7	9.6	1030 506	1029 506	99.9 100.0	- -	- -	42 13	4.1 2.6	7 4	0.7 0.8
VÄLKEALA MIEHIA-MÄN	3	423	872.0	12.6	11028 5461	10997 5449	99.7 99.8	29 12	0.3 0.2	589 225	5.3 4.1	269 123	2.4 2.3
TAAJAMA-ALUEET -TATORTSOMRADEN MIEHIA-MÄN	134		4125 1996	4121 1994	99.9 99.9	3 2	0.1 0.1	288 117	7.0 5.9	129 64	3.1 3.2
UTTI MIEHIA-MÄN	126		4.8	139.6	663 309	662 309	99.8 100.0	- -	- -	47 17	7.1 5.5	16 5	2.4 1.6
KIRKONKYLÄ (VÄLKEALA) - KYRKBY MIEHIA-MÄN	126		2.8	213.8	588 277	588 277	100.0 100.0	- -	- -	57 21	9.7 7.6	41 15	7.0 5.4
VUOHIJARVI MIEHIA-MÄN	071		1.6	356.9	571 295	570 294	99.8 99.7	1 1	0.2 0.3	22 12	3.9 4.1	9 6	1.6 2.0
JOKELA MIEHIA-MÄN	126		2.3	204.8	471 214	471 214	100.0 100.0	- -	- -	38 16	8.1 7.5	7 4	1.5 1.9
KÄXPALÄ MIEHIA-MÄN	017		3.5	130.0	455 231	455 231	100.0 100.0	- -	- -	44 20	9.7 8.7	36 24	7.9 10.4

Alue — Område Sukupuoli — Køn	Ikä — Alder													
	0—4	5—9	10—14	15—19	20—24	25—29	30—34	35—39	40—44	45—49	50—54	55—59	60—64	65+
SIMPELE MIEHIA-MÄN	327 155	337 169	354 169	353 206	368 201	277 151	248 122	219 115	232 119	205 90	218 88	205 95	181 71	370 141
TAAJAMA-ALUEET -TÄRTORTSOMRÄDEN MIEHIA-MÄN	205 92	186 96	194 95	188 104	230 117	178 93	149 72	122 60	129 69	116 52	114 41	99 43	99 39	202 75
TEHDASALUE (SIMPELE) - INDUSTRI- OMRÄDET MIEHIA-MÄN	205 92	186 96	194 95	188 104	230 117	178 93	149 72	122 60	129 69	116 52	114 41	99 43	99 39	202 75
SIPPOLA MIEHIA-MÄN	1095 546	1268 673	1396 692	1520 779	1493 817	1006 550	864 426	897 475	999 473	995 465	911 407	996 423	941 415	1568 631
TAAJAMA-ALUEET -TÄRTORTSOMRÄDEN MIEHIA-MÄN	838 416	924 477	990 495	1049 530	1078 575	750 410	637 306	637 327	677 319	691 327	579 249	676 286	629 268	929 358
* NYLLYKOSKI MIEHIA-MÄN	425 208	475 254	424 217	475 246	517 273	348 197	324 159	280 143	319 145	326 158	284 113	338 145	295 125	454 177
* INKEROINEN MIEHIA-MÄN	363 178	362 185	462 233	461 214	469 248	345 186	257 118	300 152	277 137	297 135	229 108	256 107	258 108	339 136
KIRKONKYLÄ (SIPPOLA) - KYRKBY MIEHIA-MÄN	25 13	32 13	49 23	41 23	35 17	23 11	19 9	29 13	32 17	32 17	21 10	27 10	27 12	37 11
KAIPIAISTEN ASEMANSEUTU - STATIONSSAMHALLE MIEHIA-MÄN	12 7	30 16	34 14	38 25	42 27	18 9	24 11	15 12	24 10	23 11	32 11	36 17	35 18	51 18
ENAJARVI MIEHIA-MÄN	13 10	25 9	21 8	34 22	15 10	16 7	13 9	13 7	25 10	13 6	13 7	19 7	14 5	48 16
SUOMENNIEMI MIEHIA-MÄN	87 44	102 58	141 73	134 68	100 66	56 33	74 41	82 42	101 54	112 58	105 50	83 43	93 37	211 85
TAIPALSAARI MIEHIA-MÄN	196 100	238 107	297 151	274 142	270 161	160 85	183 97	198 109	193 104	188 79	186 97	177 78	200 84	458 175
TAAJAMA-ALUEET -TÄRTORTSOMRÄDEN MIEHIA-MÄN	55 20	59 24	45 22	19 9	51 20	48 22	62 26	43 26	30 9	13 5	19 10	25 8	19 9	35 12
SAINAANHARJU MIEHIA-MÄN	38 14	46 21	23 12	6 3	26 8	32 14	51 22	27 16	18 4	5 2	5 3	8 3	2 -	10 3
KIRKONKYLÄ (TAIPALSAARI) - KYRKBY MIEHIA-MÄN	17 6	13 3	22 10	13 6	25 12	16 8	11 5	16 10	12 5	8 3	14 7	17 5	17 9	25 9
UUKUNIEMI MIEHIA-MÄN	55 29	80 42	96 46	110 54	87 44	44 21	41 26	61 33	70 38	55 32	57 19	71 30	91 43	112 49
VALKEALA MIEHIA-MÄN	695 356	881 418	997 518	966 522	933 500	650 363	580 298	645 327	736 395	688 338	665 286	677 304	641 296	1274 540
TAAJAMA-ALUEET -TÄRTORTSOMRÄDEN MIEHIA-MÄN	318 149	334 159	386 200	380 198	376 190	274 149	224 110	256 130	289 151	237 119	218 91	212 91	211 93	410 166
UTTI MIEHIA-MÄN	58 29	54 23	68 36	58 20	65 30	45 27	35 13	37 18	39 20	34 15	33 17	32 16	39 15	66 30
KIRKONKYLÄ (VALKEALA) - KYRKBY MIEHIA-MÄN	46 26	64 30	65 36	50 24	49 17	41 25	40 17	39 17	47 22	44 23	23 12	22 10	16 6	42 12
VUOHIJARVI MIEHIA-MÄN	33 16	38 19	60 35	49 32	47 26	27 18	36 14	26 15	38 22	35 15	39 16	57 19	38 23	48 25
JOKELA MIEHIA-MÄN	28 11	30 10	41 20	40 21	30 19	28 10	26 16	26 17	31 14	26 13	29 12	16 6	31 11	89 34
KÄÄPÄLÄ MIEHIA-MÄN	61 25	44 22	29 12	27 13	71 40	69 39	31 17	26 12	33 20	23 13	15 7	11 5	3 1	12 5

1. (Jatk. — Forts. — Cont.)

Alue — Område Sukupuoli — Kön	Tajajama- Täktorsgrad	Einkeli- rakenne Näringsstruktur	Maapinta-ala Landareal km ²	Asukkaita maakm ² :llä Invånare per km ² land	Koko väestö Hela befolkningen	Pääkieli — Huvudspråk				Koulusivistys — Skolbildning			
						Suomi Finska	%	Ruotsi Svenska	%	Keskikoulu- kursssi Mellanskolekurs	%	Ylloppilas- tutkinto Studentexamen	%
SELÄNPÄÄ MIEHIA-MÄN		224	2.7	122.2	330 161	329 160	99.7 99.4	1 1	0.3 0.6	20 5	6.1 3.1	8 2	2.4 1.2
TUOHIKOTTI MIEHIA-MÄN		413	2.8	114.9	316 158	316 158	100.0 100.0	- -	- -	12 8	3.8 5.1	1 1	0.3 0.6
* VOIKKA-PILKANMAA MIEHIA-MÄN		153	292 139	292 139	100.0 100.0	- -	- -	15 4	5.1 2.9	6 4	2.1 2.9
ORAVALA MIEHIA-MÄN		243	1.4	181.4	254 127	254 127	100.0 100.0	- -	- -	18 8	7.1 6.3	4 3	1.6 2.4
* KESKUSTAAJAMA (KOUVOLA) — CENTRALTÄRTORT MIEHIA-MÄN		054	185 85	184 85	99.5 100.0	1 -	0.5 -	15 6	8.1 7.1	1 -	0.5 -
VEHKALAHTI MIEHIA-MÄN	6	233	622.7	19.4	12081 6079	12062 6065	99.8 99.8	18 13	0.1 0.2	695 305	5.8 5.0	260 104	2.2 1.7
TAAJAMA-ALUEET —TÄRTORTSOMRADEN MIEHIA-MÄN		134	7410 3699	7397 3689	99.8 99.7	13 10	0.2 0.3	501 220	6.8 5.9	178 75	2.4 2.0
* SALMENKYLÄ MIEHIA-MÄN		026	2315 1154	2312 1151	99.9 99.7	3 3	0.1 0.3	208 98	9.0 8.5	73 31	3.2 2.7
* SUMMA MIEHIA-MÄN		054	1775 908	1768 903	99.6 99.4	7 5	0.4 0.6	138 60	7.8 6.6	49 22	2.8 2.4
NEUVOTTOMA MIEHIA-MÄN		153	4.9	181.6	881 426	881 426	100.0 100.0	- -	- -	35 15	4.0 3.5	19 9	2.2 2.1
METSÄKYLÄ MIEHIA-MÄN		323	5.0	108.7	538 271	538 271	100.0 100.0	- -	- -	32 14	5.9 5.2	6 4	1.1 1.5
KANNUSJARVI MIEHIA-MÄN		522	3.8	93.2	356 180	356 180	100.0 100.0	- -	- -	20 9	5.6 5.0	4 1	1.1 0.6
KOLSILA MIEHIA-MÄN		413	2.7	123.3	333 166	333 166	100.0 100.0	- -	- -	9 4	2.7 2.4	5 3	1.5 1.8
* KESKUSTAAJAMA (HAMINA) — CENTRALTÄRTORT (FREDRIKSHAMNI) MIEHIA-MÄN		224	312 145	312 145	100.0 100.0	- -	- -	12 3	3.8 2.1	4 1	1.3 0.7
SIVATTI MIEHIA-MÄN		422	2.2	141.4	311 159	310 158	99.7 99.4	1 1	0.3 0.6	14 6	4.5 3.8	2 -	0.6 -
VILNIEMI MIEHIA-MÄN		035	1.2	253.9	292 161	290 160	99.3 99.4	2 1	0.7 0.6	15 6	5.1 3.7	5 1	1.7 0.6
MYLLYKYLÄ MIEHIA-MÄN		215	1.7	150.0	255 111	255 111	100.0 100.0	- -	- -	11 3	4.3 2.7	8 2	3.1 1.8
* HEVOSHAKA MIEHIA-MÄN		018	42 18	42 18	100.0 100.0	- -	- -	7 2	16.7 11.1	3 1	7.1 5.6
VIROLAHTI MIEHIA-MÄN	3	413	386.3	13.6	5249 2568	5243 2566	99.9 99.9	4 2	0.1 0.1	312 116	5.9 4.5	119 46	2.3 1.8
TAAJAMA-ALUEET —TÄRTORTSOMRADEN MIEHIA-MÄN		225	10.4	154.9	1605 778	1602 777	99.8 99.9	2 1	0.1 0.1	145 56	9.0 7.2	59 25	3.7 3.2
VIROJOKI MIEHIA-MÄN		116	2.7	327.4	884 431	884 431	100.0 100.0	- -	- -	112 45	12.7 10.4	47 22	5.3 5.1
KLAMILA MIEHIA-MÄN		144	2.7	112.9	306 146	304 145	99.3 99.3	2 1	0.7 0.7	19 8	6.2 5.5	8 3	2.6 2.1
SYDÄNKYLÄ MIEHIA-MÄN		323	2.3	95.6	215 104	215 104	100.0 100.0	- -	- -	4 1	1.9 1.0	1 -	0.5 -

Alue — Område Sukuuoli — Kbn	Ikä — Ålder													
	0—4	5—9	10—14	15—19	20—24	25—29	30—34	35—39	40—44	45—49	50—54	55—59	60—64	65+
SELÄNPÄÄ MIEHIA—MÄN	19 11	18 14	35 15	34 15	22 12	16 9	13 7	20 10	30 17	21 8	15 6	22 10	24 9	41 18
TUOHIKOTTI MIEHIA—MÄN	22 10	34 16	32 21	32 24	22 11	15 5	13 7	29 14	24 15	11 7	18 5	13 7	17 4	34 12
* VOIKKA—PILKANMAA MIEHIA—MÄN	23 12	22 10	23 10	39 24	30 13	11 5	9 6	23 14	25 10	8 5	20 9	12 3	18 10	29 8
ORAVALA MIEHIA—MÄN	16 7	19 11	25 13	29 15	26 11	13 8	7 4	21 8	11 6	17 10	14 5	12 6	18 11	26 12
* KESKUSTA AJAMA (KOUVOLA) — CENTRALTÄTORI MIEHIA—MÄN	12 2	11 4	8 2	22 10	14 11	9 3	14 9	9 5	11 5	18 10	12 2	15 9	7 3	23 10
VEHKALAHTI MIEHIA—MÄN	813 411	1022 519	1079 568	1135 602	1081 594	819 448	759 409	705 370	810 400	742 370	634 309	635 292	591 264	1256 523
TAAJAMA—ALUEET —TÄTORISOMRÄDEN MIEHIA—MÄN	537 269	691 366	669 349	661 345	661 353	566 296	491 259	451 236	497 241	452 227	377 187	369 170	322 134	666 267
* SALMENKYLÄ MIEHIA—MÄN	204 103	238 133	206 100	204 108	228 128	205 102	174 83	152 78	138 67	121 63	101 47	113 47	74 34	157 61
* SUMMA MIEHIA—MÄN	128 66	175 89	191 103	153 80	159 76	144 74	135 73	129 73	129 63	120 61	74 39	71 38	55 25	112 48
NEUVOTTOMA MIEHIA—MÄN	67 23	78 42	76 33	80 44	61 32	75 41	57 33	49 23	58 32	55 29	50 23	45 22	43 16	87 33
METSÄKYLÄ MIEHIA—MÄN	31 16	42 27	37 19	53 26	46 29	35 23	29 15	28 15	32 16	31 11	35 17	35 17	38 16	66 24
KANNUSJÄRVI MIEHIA—MÄN	21 12	38 16	33 20	29 18	38 20	11 6	23 14	13 6	23 12	23 8	23 13	19 4	21 10	41 21
KOLSILA MIEHIA—MÄN	21 11	32 14	24 15	35 18	29 13	14 7	15 7	13 7	22 11	24 14	25 13	24 14	21 8	34 14
* KESKUSTA AJAMA (HAMINA) — CENTRALTÄTORI (FREDRIKSHAMNI) MIEHIA—MÄN	16 8	16 4	34 16	39 17	34 20	17 10	11 6	20 10	17 6	22 10	21 13	18 7	15 6	32 12
SIVÄTTI MIEHIA—MÄN	19 12	15 8	27 16	22 11	26 12	23 13	18 11	18 10	20 9	22 11	23 12	23 11	24 9	31 14
VILNIEMI MIEHIA—MÄN	16 10	29 17	26 16	25 15	20 14	18 10	19 9	18 11	29 15	19 11	14 5	10 7	17 6	32 15
MYLLYKYLÄ MIEHIA—MÄN	13 7	26 15	10 9	15 7	15 7	19 8	9 7	10 3	23 7	13 8	8 3	11 3	11 4	72 23
* HEVOSHAKA MIEHIA—MÄN	1 1	2 1	5 2	6 1	5 2	5 2	1 1	1 -	6 3	2 1	3 2	- -	3 -	2 2
VIROLAHTI MIEHIA—MÄN	299 135	336 183	423 215	437 228	435 253	268 163	255 146	277 138	351 182	304 130	326 151	347 158	404 175	787 311
TAAJAMA—ALUEET —TÄTORISOMRÄDEN MIEHIA—MÄN	107 57	102 57	127 64	144 77	127 64	91 49	73 45	91 45	116 57	91 42	97 41	101 43	110 48	228 89
VIROJOKI MIEHIA—MÄN	73 41	61 35	69 35	74 41	64 28	56 30	48 31	56 26	72 34	45 25	51 23	43 13	53 24	119 45
KLÄMILÄ MIEHIA—MÄN	12 6	19 10	30 17	32 18	27 16	14 6	13 6	18 10	20 8	16 7	18 6	25 12	22 9	40 15
SYDÄNKYLÄ MIEHIA—MÄN	5 1	13 7	10 2	20 10	19 13	9 6	6 4	7 4	14 9	18 7	14 6	17 9	21 8	42 18

1. (Jatk. — Forts. — Cont.)

Alue — Område Sukupuoli — Kön	Tajuntasa- Tilortsgård	Biläsnä- Näringsstruktur	Maapinta-ala Landareal km ²	Asukkaita maskm ² :lla Invånare per km ² land	Koko väestö Hela befolkningen	Pääkieli — Huvudspråk				Koulusivistys — Skolbildning			
						Suomi Finska	%	Ruotsi Svenska	%	Keskikoulu- kursi Mellanskolekurs	%	Ylloppilas- tutkinto Studentexamen	%
VAALIMAA MIEHIA-MÄN		612	2.7	74.1	200 97	199 97	99.5 100.0	- -	- -	10 2	5.0 2.1	3 -	1.5 -
YLÄMAA MIEHIA-MÄN	1	702	371.6	6.5	2414 1221	2414 1221	100.0 100.0	- -	- -	66 31	2.7 2.5	22 7	0.9 0.6
TAAJAMA-ALUEET -TÄRTORTSOMRADEN MIEHIA-MÄN		315	2.0	139.0	278 146	278 146	100.0 100.0	- -	- -	16 10	5.8 6.8	12 5	4.3 3.4
KIRKONKYLÄ (YLÄMAA) - KYRKBY MIEHIA-MÄN		315	2.0	139.0	278 146	278 146	100.0 100.0	- -	- -	16 10	5.8 6.8	12 5	4.3 3.4
MIKKELIN LÄÄNI - S:T MICHELS LÄN													
MIKKELI-S:T MICHEL MIEHIA-MÄN	9	036	30.1	844.4	25416 11658	25372 11638	99.8 99.8	28 12	0.1 0.1	2889 1035	11.4 8.9	1593 727	6.3 6.2
TAAJAMA-ALUEET -TÄRTORTSOMRADEN MIEHIA-MÄN		036	24500 11192	24458 11173	99.8 99.8	26 11	0.1 0.1	2822 1008	11.5 9.0	1546 705	6.3 6.3
KESKUSTAAJAMA (MIKKELI) - CENTRALTÄRTORT (S:T MICHEL) MIEHIA-MÄN		036	13.2	1827.0	24171 11046	24129 11027	99.8 99.8	26 11	0.1 0.1	2798 1000	11.6 9.1	1519 688	6.3 6.2
* TUSKU-KARKIALAMPI MIEHIA-MÄN		027	329 146	329 146	100.0 100.0	- -	- -	24 8	7.3 5.5	27 17	8.2 11.6
HEINOLA MIEHIA-MÄN	9	054	46.0	302.7	13926 6669	13873 6641	99.6 99.6	41 24	0.3 0.4	1402 573	10.1 8.6	677 278	4.9 4.2
TAAJAMA-ALUEET -TÄRTORTSOMRADEN MIEHIA-MÄN		054	13595 6487	13543 6460	99.6 99.6	41 24	0.3 0.4	1376 557	10.1 8.6	661 271	4.9 4.2
KESKUSTAAJAMA (HEINOLA) - CENT- RALTÄRTORT MIEHIA-MÄN		054	11.1	1162.7	12953 6160	12903 6134	99.6 99.6	39 23	0.3 0.4	1342 538	10.4 8.7	653 268	5.0 4.4
* SINILÄHDE-MYLLYOJA MIEHIA-MÄN		062	642 327	640 326	99.7 99.7	2 1	0.3 0.3	34 19	5.3 5.8	8 3	1.2 0.9
PIEKSAMAKI MIEHIA-MÄN	9	027	34.2	369.4	12633 5958	12616 5953	99.9 99.9	7 1	0.1 0.0	1293 504	10.2 8.5	568 242	4.5 4.1
TAAJAMA-ALUEET -TÄRTORTSOMRADEN MIEHIA-MÄN		027	12198 5733	12181 5728	99.9 99.9	7 1	0.1 0.0	1268 496	10.4 8.7	559 239	4.6 4.2
* KESKUSTAAJAMA (PIEKSAMAKI) - CENTRALTÄRTORT MIEHIA-MÄN		027	11924 5590	11907 5585	99.9 99.9	7 1	0.1 0.0	1242 484	10.4 8.7	550 234	4.6 4.2
KUKKAROMAKI MIEHIA-MÄN		035	1.0	274.0	274 143	274 143	100.0 100.0	- -	- -	26 12	9.5 8.4	9 5	3.3 3.5
SAVONLINNA-NYSLÖTT MIEHIA-MÄN	9	045	15.1	1185.3	17898 8341	17855 8323	99.8 99.8	20 10	0.1 0.1	1790 666	10.0 8.0	908 380	5.1 4.6
TAAJAMA-ALUEET -TÄRTORTSOMRADEN MIEHIA-MÄN		045	17654 8228	17612 8210	99.8 99.8	20 10	0.1 0.1	1761 660	10.0 8.0	890 374	5.0 4.5
KESKUSTAAJAMA (SAVONLINNA) - CENTRALTÄRTORT (NYSLÖTT) MIEHIA-MÄN		026	3.4	2933.8	9975 4488	9948 4475	99.7 99.7	12 6	0.1 0.1	1228 463	12.3 10.3	720 298	7.2 6.6
* ITÄINEN TAAJAMA MIEHIA-MÄN		053	6688 3255	6674 3250	99.8 99.8	8 4	0.1 0.1	429 156	6.4 4.8	130 60	1.9 1.8
* AHOLAHTI MIEHIA-MÄN		044	810 400	809 400	99.9 100.0	- -	- -	92 37	11.4 9.3	36 14	4.4 3.5
* PIHLAJANIEMI MIEHIA-MÄN		036	181 85	181 85	100.0 100.0	- -	- -	12 4	6.6 4.7	4 2	2.2 2.4

Alue — Område Sukupuoli — Køn	Ikä — Alder													
	0—4	5—9	10—14	15—19	20—24	25—29	30—34	35—39	40—44	45—49	50—54	55—59	60—64	65+
VAALIMAA MIEHIA-MÄN	17 9	9 5	18 10	18 8	17 7	12 7	6 4	10 5	10 6	12 3	14 6	16 9	14 7	27 11
YLÄMAA MIEHIA-MÄN	137 70	167 74	202 97	228 125	158 93	117 66	145 84	137 72	186 110	147 78	135 65	154 66	140 67	361 154
TAAJAMA-ALUEET - TÄTORTSOMRÄDEN MIEHIA-MÄN	19 14	24 12	19 10	20 12	26 11	24 13	19 11	19 10	20 10	11 6	19 12	11 4	16 6	31 15
KIRKONKYLÄ (YLÄMAA) - KYRKBY MIEHIA-MÄN	19 14	24 12	19 10	20 12	26 11	24 13	19 11	19 10	20 10	11 6	19 12	11 4	16 6	31 15
MIKKELIN LÄÄNI - S:T MICHEL'S LÄN														
MIKKELI-S:T MICHEL MIEHIA-MÄN	2100 1068	2151 1117	2031 1030	2296 1085	2789 1285	2194 1042	1789 862	1566 758	1540 730	1434 605	1200 501	1208 489	1130 444	1988 642
TAAJAMA-ALUEET - TÄTORTSOMRÄDEN MIEHIA-MÄN	2038 1035	2049 1069	1954 1000	2207 1040	2704 1234	2132 1010	1727 830	1489 717	1474 689	1388 581	1152 472	1179 471	1090 429	1917 615
KESKUSTA AJAMA (MIKKELI) - CENTRALTÄTORT (S:T MICHEL) MIEHIA-MÄN	1995 1018	2026 1061	1922 989	2175 1022	2670 1222	2089 989	1703 817	1477 709	1454 680	1375 576	1132 465	1169 466	1081 424	1903 608
* TUSKU-KARKIALAMPI MIEHIA-MÄN	43 17	23 8	32 11	32 18	34 12	43 21	24 13	12 8	20 9	13 5	20 7	10 5	9 5	14 7
HEINOLA MIEHIA-MÄN	1094 561	1177 629	1161 593	1276 646	1607 796	1091 532	952 498	889 438	915 435	823 381	634 277	671 277	582 242	1054 364
TAAJAMA-ALUEET - TÄTORTSOMRÄDEN MIEHIA-MÄN	1082 555	1152 617	1127 580	1230 614	1564 767	1070 518	936 487	878 433	892 425	789 361	615 266	656 269	572 236	1032 359
KESKUSTA AJAMA (HEINOLA) - CENT- RALTÄTORT MIEHIA-MÄN	1039 532	1112 598	1066 549	1175 578	1473 719	1033 496	902 470	838 411	841 398	757 344	586 255	621 262	533 217	977 331
* SINILÄHDE-MYLLYOJA MIEHIA-MÄN	43 23	40 19	61 31	55 36	91 48	37 22	34 17	40 22	51 27	32 17	29 11	35 7	39 19	55 28
PIEKSAMAKI MIEHIA-MÄN	987 476	1148 567	1182 586	1209 589	1178 563	827 418	878 440	835 400	892 419	820 389	597 277	575 258	528 215	977 361
TAAJAMA-ALUEET - TÄTORTSOMRÄDEN MIEHIA-MÄN	966 466	1119 554	1136 563	1156 555	1140 542	804 407	853 424	802 387	866 406	780 364	575 267	551 245	502 202	948 351
* KESKUSTA AJAMA (PIEKSAMAKI) - CENTRALTÄTORT MIEHIA-MÄN	954 456	1100 543	1111 549	1110 537	1098 517	796 401	843 418	789 383	843 396	752 349	567 264	536 236	496 197	929 344
KUKKAROMAKI MIEHIA-MÄN	12 10	19 11	25 14	46 18	42 25	8 6	10 6	13 4	23 10	28 15	8 3	15 9	6 5	19 7
SAVONLINNA-NYSLOTT MIEHIA-MÄN	1506 740	1590 812	1696 872	1706 815	1792 850	1337 668	1228 602	1171 562	1130 542	1005 453	857 344	805 319	753 316	1322 446
TAAJAMA-ALUEET - TÄTORTSOMRÄDEN MIEHIA-MÄN	1491 734	1567 800	1680 862	1692 810	1765 839	1313 655	1212 593	1152 551	1111 534	995 447	846 338	797 315	734 308	1299 442
KESKUSTA AJAMA (SAVONLINNA) - CENTRALTÄTORT (NYSLOTT) MIEHIA-MÄN	754 379	805 404	836 440	891 418	1029 481	764 370	637 307	637 290	618 284	596 249	533 204	495 181	456 179	924 302
* ITÄINEN TAAJAMA MIEHIA-MÄN	654 311	690 357	742 378	681 327	634 308	478 252	520 254	465 241	432 218	333 168	268 114	254 111	228 101	309 115
* AHOLAHTI MIEHIA-MÄN	73 40	56 29	65 29	77 45	86 41	66 31	46 28	43 16	48 27	55 25	40 19	44 21	47 25	64 24
* PIHLAJANIEMI MIEHIA-MÄN	10 4	16 10	37 15	43 20	16 9	5 2	9 4	7 4	13 5	11 5	5 1	4 2	3 3	2 1

1. (Jatk. — Forts. — Cont.)

Alue — Område Sukupuoli — Køn	Tajama-aste Tjörstigsgrad	Elinkeino- Pääosa Näringsstruktur	Maapinta-ala Landsareal km ²	Asukkaita maakm ² :llä Invånare per km ² land	Koko väestö Hela befolkningen	Pääkieli — Huvudspråk				Koulustivystys — Skolbildning			
						Suomi Finska	%	Ruotsi Svenska	%	Keskikoulu- kursssi Mellanskolekurs	%	Ylioppilas- tutkinto Studentexamen	%
ANTTOLA MIEHIA-MÄN	2	612	259.8	8.2	2123 1068	2121 1067	99.9 99.9	1	0.0	74 30	3.5 2.8	32 15	1.5 1.4
TAAJAMA-ALUEET —TÄTORTSOMRÅDEN MIEHIA-MÄN	216	2.6	191.9	499 248	498 247	99.8 99.6	-	-	32 11	6.4 4.4	14 7	2.8 2.8	
ANTTOLANKYLÄ MIEHIA-MÄN	216	2.6	191.9	499 248	498 247	99.8 99.6	-	-	32 11	6.4 4.4	14 7	2.8 2.8	
ENONKOSKI MIEHIA-MÄN	1	612	318.6	8.0	2534 1263	2533 1262	100.0 99.9	-	-	118 42	4.7 3.3	34 16	1.3 1.3
TAAJAMA-ALUEET —TÄTORTSOMRÅDEN MIEHIA-MÄN	117	1.2	292.2	336 154	336 154	100.0 100.0	-	-	25 7	7.4 4.5	15 7	4.5 4.5	
KIRKONKYLÄ (ENONKOSKI) — KYRKBY MIEHIA-MÄN	117	1.2	292.2	336 154	336 154	100.0 100.0	-	-	25 7	7.4 4.5	15 7	4.5 4.5	
HARTOLA MIEHIA-MÄN	2	512	560.0	9.8	5504 2747	5504 2747	100.0 100.0	-	-	299 117	5.4 4.3	116 44	2.1 1.6
TAAJAMA-ALUEET —TÄTORTSOMRÅDEN MIEHIA-MÄN	035	5.1	233.3	1199 581	1199 581	100.0 100.0	-	-	124 43	10.3 7.4	53 23	4.4 4.0	
KIRKONKYLÄ (HARTOLA) — KYRKBY MIEHIA-MÄN	035	5.1	233.3	1199 581	1199 581	100.0 100.0	-	-	124 43	10.3 7.4	53 23	4.4 4.0	
HAUKIVUORI MIEHIA-MÄN	1	612	396.2	9.6	3800 1892	3800 1892	100.0 100.0	-	-	191 86	5.0 4.5	74 31	1.9 1.6
TAAJAMA-ALUEET —TÄTORTSOMRÅDEN MIEHIA-MÄN	126	3.5	196.5	678 329	678 329	100.0 100.0	-	-	55 22	8.1 6.7	23 9	3.4 2.7	
ASEMANSEUTU (HAUKIVUORI) — STA- TIONSSAMHÄLLE MIEHIA-MÄN	126	3.5	196.5	678 329	678 329	100.0 100.0	-	-	55 22	8.1 6.7	23 9	3.4 2.7	
HEINOLAN MLK—HEINOLA LK MIEHIA-MÄN	2	332	578.6	8.8	5109 2589	5104 2586	99.9 99.9	2	0.0	265 96	5.2 3.7	100 46	2.0 1.8
TAAJAMA-ALUEET —TÄTORTSOMRÅDEN MIEHIA-MÄN	063	1417 703	1416 703	99.9 100.0	1	0.1	86 33	6.1 4.7	32 14	2.3 2.0	
KIRKONKYLÄ (HEINOLAN MLK) — KYRKBY (HEINOLA LK) MIEHIA-MÄN	063	3.1	311.8	976 480	975 480	99.9 100.0	1	0.1	55 17	5.6 3.5	25 11	2.6 2.3	
* SINILÄHDE-MYLLYJOJA MIEHIA-MÄN	062	441 223	441 223	100.0 100.0	-	-	31 16	7.0 7.2	7 3	1.6 1.3	
HEINAVESI MIEHIA-MÄN	1	513	1110.1	6.5	7191 3648	7177 3642	99.8 99.8	-	-	296 118	4.1 3.2	133 69	1.8 1.9
TAAJAMA-ALUEET —TÄTORTSOMRÅDEN MIEHIA-MÄN	116	3.7	272.7	1009 468	1009 468	100.0 100.0	-	-	99 35	9.8 7.5	48 25	4.8 5.3	
KIRKONKYLÄ (HEINAVESI) — KYRKBY MIEHIA-MÄN	116	3.7	272.7	1009 468	1009 468	100.0 100.0	-	-	99 35	9.8 7.5	48 25	4.8 5.3	
HIRVENSALMI MIEHIA-MÄN	1	612	428.9	9.1	3896 2017	3894 2016	99.9 100.0	2	0.1	159 59	4.1 2.9	83 40	2.1 2.0
TAAJAMA-ALUEET —TÄTORTSOMRÅDEN MIEHIA-MÄN	126	2.5	189.4	464 207	464 207	100.0 100.0	-	-	54 18	11.6 8.7	39 15	8.4 7.2	
KIRKONKYLÄ (HIRVENSALMI) — KYRKBY MIEHIA-MÄN	126	2.5	189.4	464 207	464 207	100.0 100.0	-	-	54 18	11.6 8.7	39 15	8.4 7.2	
JORDINEN MIEHIA-MÄN	2	423	573.1	11.7	6718 3373	6710 3369	99.9 99.9	6	0.1	338 133	5.0 3.9	126 49	1.9 1.5

Alue — Område Sukupuoli — Køn	Ikä — Ålder													
	0—4	5—9	10—14	15—19	20—24	25—29	30—34	35—39	40—44	45—49	50—54	55—59	60—64	65+
ANTTOLA MIEHIA-MÄN	125 59	186 94	212 112	196 110	142 98	95 49	113 57	127 67	144 87	140 70	114 49	123 58	112 48	294 110
TAAJAMA-ALUEET -TÄTORTSOMRADEN MIEHIA-MÄN	24 12	48 28	60 37	52 29	28 13	18 6	24 12	32 13	41 25	38 17	18 12	24 10	23 9	69 25
ANTTOLANKYLÄ MIEHIA-MÄN	24 12	48 28	60 37	52 29	28 13	18 6	24 12	32 13	41 25	38 17	18 12	24 10	23 9	69 25
ENONKOSKI MIEHIA-MÄN	181 102	222 103	261 127	268 139	217 128	137 79	115 59	131 71	151 87	143 63	116 48	160 62	160 78	272 117
TAAJAMA-ALUEET -TÄTORTSOMRADEN MIEHIA-MÄN	24 18	30 12	37 17	25 13	31 12	18 10	19 6	24 12	19 9	19 11	12 5	19 6	16 8	43 15
KIRKONKYLÄ (ENONKOSKI) - KYRKBY MIEHIA-MÄN	24 18	30 12	37 17	25 13	31 12	18 10	19 6	24 12	19 9	19 11	12 5	19 6	16 8	43 15
HARTOLA MIEHIA-MÄN	325 177	410 192	514 267	583 316	466 266	262 137	250 140	300 160	379 191	365 170	319 145	324 152	350 172	657 262
TAAJAMA-ALUEET -TÄTORTSOMRADEN MIEHIA-MÄN	103 59	94 45	101 59	128 60	133 57	100 47	76 40	76 39	85 42	65 31	43 17	52 22	49 26	94 37
KIRKONKYLÄ (HARTOLA) - KYRKBY MIEHIA-MÄN	103 59	94 45	101 59	128 60	133 57	100 47	76 40	76 39	85 42	65 31	43 17	52 22	49 26	94 37
HAUKIVUORI MIEHIA-MÄN	194 101	276 140	356 189	394 216	319 188	165 93	156 86	185 97	259 132	263 121	207 98	240 120	225 92	561 219
TAAJAMA-ALUEET -TÄTORTSOMRADEN MIEHIA-MÄN	38 21	57 32	77 49	72 38	47 20	35 15	29 17	33 15	55 26	45 22	36 14	35 18	25 8	94 34
ASEMANSEUTU (HAUKIVUORI) - STA- TIONSSAMHALLE MIEHIA-MÄN	38 21	57 32	77 49	72 38	47 20	35 15	29 17	33 15	55 26	45 22	36 14	35 18	25 8	94 34
HEINOLAN MLK-HEINOLA LK MIEHIA-MÄN	305 156	392 201	475 248	517 288	417 247	275 138	259 142	309 159	343 180	333 166	283 130	332 162	268 130	601 242
TAAJAMA-ALUEET -TÄTORTSOMRADEN MIEHIA-MÄN	115 57	133 66	138 74	146 72	125 64	92 41	104 60	97 51	78 37	87 41	80 34	74 38	56 32	92 36
KIRKONKYLÄ (HEINOLAN MLK) - KYRKBY (HEINOLA LK) MIEHIA-MÄN	78 34	102 52	99 53	100 50	79 40	68 30	72 40	70 37	57 29	55 26	54 21	45 23	37 20	60 25
* SINILÄHDE-MYLLYOJA MIEHIA-MÄN	37 23	31 14	39 21	46 22	46 24	24 11	32 20	27 14	21 8	32 15	26 13	29 15	19 12	32 11
HEINÄVESI MIEHIA-MÄN	416 209	569 299	738 349	768 433	570 337	359 196	364 196	378 219	461 235	438 199	427 203	468 215	454 216	781 342
TAAJAMA-ALUEET -TÄTORTSOMRADEN MIEHIA-MÄN	83 41	90 46	108 48	86 37	104 47	77 37	67 32	66 35	79 35	66 34	48 27	41 16	37 18	57 15
KIRKONKYLÄ (HEINÄVESI) - KYRKBY MIEHIA-MÄN	83 41	90 46	108 48	86 37	104 47	77 37	67 32	66 35	79 35	66 34	48 27	41 16	37 18	57 15
HIRVENSALMI MIEHIA-MÄN	194 94	292 145	393 202	378 209	272 152	176 108	170 106	207 119	261 139	240 118	271 132	245 122	274 138	523 233
TAAJAMA-ALUEET -TÄTORTSOMRADEN MIEHIA-MÄN	34 20	37 16	44 19	54 24	39 16	35 16	26 16	26 10	34 15	25 10	32 13	21 11	25 11	32 10
KIRKONKYLÄ (HIRVENSALMI) - KYRKBY MIEHIA-MÄN	34 20	37 16	44 19	54 24	39 16	35 16	26 16	26 10	34 15	25 10	32 13	21 11	25 11	32 10
JOROINEN MIEHIA-MÄN	417 205	584 294	645 330	655 349	552 331	314 171	370 190	387 198	401 228	400 211	403 176	405 181	382 178	803 331

1. (Jatk. — Forts. — Cont.)

Alue — Område Sukupuoli — Kön	Taalmeeste Täortsgard	Elinkeino- rakennus- näringstruktur	Maapinta-ala Landareal km ²	Asukkaita maakm ² :llä Invånare per km ² land	Koko väestö Hela befolkningen	Pääkieli — Huvudspråk				Koulusivistys — Skolbildning			
						Suomi Finska	%	Ruotsi Svenska	%	Keskikoulu- kursssi Mellanskolekurs	%	Ylioppilas- tutkinto Studentexamen	%
TAAJAMA-ALUEET — TÄTORTSOMRÄDEN MIEHIA-MÄN	135	1929 921	1929 100.0 921 100.0	-	-	140 55	7.3 6.0	60 23	3.1 2.5		
KIRKONKYLÄ (JOROINEN) — KYRKBY MIEHIA-MÄN	026	5.8	216.1	1260 593	1260 100.0 593 100.0	-	-	108 43	8.6 7.3	53 21	4.2 3.5		
* KUVANSI MIEHIA-MÄN	054	448 219	448 100.0 219 100.0	-	-	22 7	4.9 3.2	5 1	1.1 0.5		
MAAVESI MIEHIA-MÄN	333	2.8	80.4	221 109	221 100.0 109 100.0	-	-	10 5	4.5 4.6	2 1	0.9 0.9		
JUVA-JOCKAS MIEHIA-MÄN	1 512	1204.7	8.7	10448 5248	10442 99.9 5246 100.0	6 2	0.1 0.0	465 140	4.5 2.7	231 96	2.2 1.8		
TAAJAMA-ALUEET — TÄTORTSOMRÄDEN MIEHIA-MÄN	026	4.4	425.7	1890 857	1890 100.0 857 100.0	-	-	188 50	9.9 5.8	107 46	5.7 5.4		
KIRKONKYLÄ (JUVA) — KYRKBY (JOCKAS) MIEHIA-MÄN	026	4.4	425.7	1890 857	1890 100.0 857 100.0	-	-	188 50	9.9 5.8	107 46	5.7 5.4		
JÄPPILÄ MIEHIA-MÄN	0 611	304.9	7.2	2203 1147	2201 99.9 1145 99.8	-	-	76 29	3.4 2.5	29 10	1.3 0.9		
TAAJAMA-ALUEET — TÄTORTSOMRÄDEN MIEHIA-MÄN	116	1.5	149.0	216 97	214 99.1 95 97.9	-	-	17 3	7.9 3.1	6 2	2.8 2.1		
KIRKONKYLÄ (JÄPPILÄ) — KYRKBY MIEHIA-MÄN	116	1.5	149.0	216 97	214 99.1 95 97.9	-	-	17 3	7.9 3.1	6 2	2.8 2.1		
KANGASLAMPI MIEHIA-MÄN	0 612	305.5	7.3	2237 1144	2236 100.0 1144 100.0	-	-	71 25	3.2 2.2	31 12	1.4 1.0		
KANGASNIEMI MIEHIA-MÄN	1 612	1099.5	8.1	8924 4488	8923 100.0 4487 100.0	1 1	0.0 0.0	401 156	4.5 3.5	186 82	2.1 1.8		
TAAJAMA-ALUEET — TÄTORTSOMRÄDEN MIEHIA-MÄN	026	3.1	561.3	1712 747	1712 100.0 747 100.0	-	-	154 53	9.0 7.1	80 33	4.7 4.4		
KIRKONKYLÄ (KANGASNIEMI) — KYRKBY MIEHIA-MÄN	026	3.1	561.3	1712 747	1712 100.0 747 100.0	-	-	154 53	9.0 7.1	80 33	4.7 4.4		
KERIMÄKI MIEHIA-MÄN	1 422	562.9	12.0	6761 3404	6755 99.9 3403 100.0	1 -	0.0 -	316 134	4.7 3.9	167 63	2.5 1.9		
TAAJAMA-ALUEET — TÄTORTSOMRÄDEN MIEHIA-MÄN	126	6.9	190.9	1308 609	1308 100.0 609 100.0	-	-	115 44	8.8 7.2	58 24	4.4 3.9		
KIRKONKYLÄ (KERIMÄKI) — KYRKBY MIEHIA-MÄN	117	4.6	222.8	1025 477	1025 100.0 477 100.0	-	-	100 38	9.8 8.0	54 23	5.3 4.8		
RUDKOJÄRVI MIEHIA-MÄN	153	2.3	125.8	283 132	283 100.0 132 100.0	-	-	15 6	5.3 4.5	4 1	1.4 0.8		
MIKKELIN MLK-S:T MICHELS LK MIEHIA-MÄN	2 423	1043.8	11.8	12288 6260	12279 99.9 6257 100.0	3 -	0.0 -	673 256	5.5 4.1	296 129	2.4 2.1		
TAAJAMA-ALUEET — TÄTORTSOMRÄDEN MIEHIA-MÄN	035	2911 1439	2906 99.8 1437 99.9	1 -	0.0 -	242 97	8.3 6.7	119 58	4.1 4.0		
OTAVA MIEHIA-MÄN	044	6.0	226.1	1345 673	1341 99.7 671 99.7	-	-	105 41	7.8 6.1	51 25	3.8 3.7		
RANTAKYLÄ MIEHIA-MÄN	035	4.3	279.1	1203 609	1202 99.9 609 100.0	1 -	0.1 -	98 47	8.1 7.7	53 27	4.4 4.4		
MOISIO MIEHIA-MÄN	008	1.2	290.4	334 143	334 100.0 143 100.0	-	-	38 9	11.4 6.3	15 6	4.5 4.2		
* TUSKU-KARKIALAMPI MIEHIA-MÄN	035	29 14	29 100.0 14 100.0	-	-	1 -	3.4 -	- -	- -		

Alue — Område Sukuuoli — Kön:	Ikä — Ålder													
	0—4	5—9	10—14	15—19	20—24	25—29	30—34	35—39	40—44	45—49	50—54	55—59	60—64	65+
TAAJAMA-ALUEET -TATORTSOMRADEN MIEHIA-MÄN	138 65	191 103	192 95	169 81	147 85	107 50	139 66	140 68	118 62	119 54	97 47	96 40	88 36	188 69
KIRKONKYLA (JORDINEN) - KYRKBY MIEHIA-MÄN	87 40	119 68	125 61	115 54	92 51	72 39	84 38	96 40	80 43	83 37	59 29	67 28	53 21	128 44
* KUVANSI MIEHIA-MÄN	41 18	63 33	45 25	33 17	37 21	29 8	49 24	32 22	19 11	15 6	21 9	19 6	18 8	27 11
MAAVESI MIEHIA-MÄN	10 7	9 2	22 9	21 10	18 13	6 3	6 4	12 6	19 8	21 11	17 9	10 6	17 7	33 14
JUVA-JOCKAS MIEHIA-MÄN	658 334	906 430	1083 563	1097 584	868 477	564 311	545 277	576 318	678 350	630 305	538 247	556 266	569 274	1180 512
TAAJAMA-ALUEET -TATORTSOMRADEN MIEHIA-MÄN	152 78	174 82	168 89	171 81	161 54	143 66	133 59	117 60	117 56	102 43	77 38	74 36	76 30	225 85
KIRKONKYLA (JUVA) - KYRKBY (JOCKAS) MIEHIA-MÄN	152 78	174 82	168 89	171 81	161 54	143 66	133 59	117 60	117 56	102 43	77 38	74 36	76 30	225 85
JAPPILA MIEHIA-MÄN	106 56	159 89	220 116	222 131	171 107	99 56	112 60	136 76	144 70	150 75	123 62	141 64	141 66	279 119
TAAJAMA-ALUEET -TATORTSOMRADEN MIEHIA-MÄN	15 9	15 7	19 10	19 10	21 7	12 6	14 4	12 7	15 5	18 7	9 6	9 5	11 5	27 9
KIRKONKYLA (JAPPILA) - KYRKBY MIEHIA-MÄN	15 9	15 7	19 10	19 10	21 7	12 6	14 4	12 7	15 5	18 7	9 6	9 5	11 5	27 9
KANGASLÄMPI MIEHIA-MÄN	121 67	158 85	239 121	251 138	184 122	102 62	76 43	124 61	138 69	124 64	145 57	158 71	163 82	254 102
KANGASNIEMI MIEHIA-MÄN	498 234	756 415	868 414	891 490	688 397	425 235	465 238	482 258	593 295	552 260	529 252	564 271	555 285	1058 444
TAAJAMA-ALUEET -TATORTSOMRADEN MIEHIA-MÄN	132 52	158 70	159 71	169 83	146 60	123 58	122 57	115 54	109 51	85 39	75 26	85 34	85 39	149 53
KIRKONKYLA (KANGASNIEMI) - KYRKBY MIEHIA-MÄN	132 52	158 70	159 71	169 83	146 60	123 58	122 57	115 54	109 51	85 39	75 26	85 34	85 39	149 53
KERIMÄKI MIEHIA-MÄN	447 210	569 276	702 365	744 418	565 316	358 206	332 183	378 203	399 210	364 181	329 153	402 166	423 193	749 324
TAAJAMA-ALUEET -TATORTSOMRADEN MIEHIA-MÄN	90 49	123 55	127 65	127 65	103 45	87 41	78 39	92 48	87 48	68 37	43 17	66 23	65 25	152 52
KIRKONKYLA (KERIMÄKI) - KYRKBY MIEHIA-MÄN	71 40	94 41	91 50	104 55	89 39	73 32	62 33	67 34	67 37	51 28	31 11	48 17	47 19	130 41
RUOKOJARVI MIEHIA-MÄN	19 9	29 14	36 15	23 10	14 6	14 9	16 6	25 14	20 11	17 9	12 6	18 6	18 6	22 11
MIKKELIN MLK-S:T MICHELS LK MIEHIA-MÄN	853 435	1050 535	1191 622	1275 697	1047 594	674 348	673 330	782 415	804 425	727 341	615 287	697 330	675 316	1225 585
TAAJAMA-ALUEET -TATORTSOMRADEN MIEHIA-MÄN	262 134	280 155	258 129	269 139	270 139	220 112	238 101	212 126	164 78	161 72	104 49	139 55	117 45	217 105
OTAVA MIEHIA-MÄN	101 51	105 55	122 63	148 76	128 76	81 42	77 33	70 41	86 43	89 43	57 24	77 31	71 29	133 66
RANTAKYLA MIEHIA-MÄN	122 67	131 78	112 53	103 52	110 52	87 46	110 48	110 68	65 32	53 23	35 20	44 19	42 14	79 37
MOISIO MIEHIA-MÄN	35 15	41 20	22 12	15 10	29 9	50 23	48 19	30 15	13 3	17 6	10 3	17 5	4 2	3 1
* TUSKU-KARKIALAMPI MIEHIA-MÄN	4 1	3 2	2 1	3 1	3 2	2 1	3 1	2 2	- -	2 -	2 2	1 -	- -	2 1

1. (Jatk. — Forts. — Cont.)

Alue — Område Sukuuoli — Kbn	Tajama-aste Titortegrad	Ei- käsien Niingstruktur	Maapinta-ala Landareal km ²	Asukkaita maakm ² :llä Invånare per km ² land	Koko väestö Heja befolkningen	Päskieli — Huvudspråk				Koulusivistys — Skolbildning			
						Suomi Finska	%	Ruotsi Svenska	%	Keskikoulu- kursi Mellanskolekurs	%	Ylioppilas- tutkinto Studentexamen	%
MANTYHARJU MIEHIA-MÄN	3	423	971.9	9.3	9040 4467	9035 4466	99.9 100.0	5 1	0.1 0.0	495 200	5.5 4.5	223 97	2.5 2.2
TAAJAMA-ALUEET -TÄTORTSOMRÄDEN MIEHIA-MÄN	035		8.7	316.2	2751 1282	2750 1282	100.0 100.0	1 -	0.0 -	274 104	10.0 8.1	122 51	4.4 4.0
KIRKONKYLÄ (MANTYHARJU) - KYRKBY MIEHIA-MÄN	035		8.7	316.2	2751 1282	2750 1282	100.0 100.0	1 -	0.0 -	274 104	10.0 8.1	122 51	4.4 4.0
PERTUNMAA MIEHIA-MÄN	0	612	393.5	9.1	3594 1795	3592 1794	99.9 99.9	2 1	0.1 0.1	157 43	4.4 2.4	40 14	1.1 0.8
PIEKSAMÄN MLK-PIEKSAMÄKI LK MIEHIA-MÄN	2	513	1015.5	6.7	6800 3370	6795 3368	99.9 99.9	5 2	0.1 0.1	383 157	5.6 4.7	120 53	1.8 1.6
TAAJAMA-ALUEET -TÄTORTSOMRÄDEN MIEHIA-MÄN	026		1718 800	1717 800	99.9 100.0	1 -	0.1 -	159 61	9.3 7.6	48 20	2.8 2.5
MAASELKA MIEHIA-MÄN	026		2.6	408.0	1073 520	1072 520	99.9 100.0	1 -	0.1 -	112 48	10.4 9.2	36 15	3.4 2.9
NENONPELTO MIEHIA-MÄN	009		1.8	163.4	299 113	299 113	100.0 100.0	- -	- -	28 6	9.4 5.3	6 1	2.0 0.9
* HAAPAKOSKI MIEHIA-MÄN	071		278 136	278 136	100.0 100.0	- -	- -	14 4	5.0 2.9	6 4	2.2 2.9
* KESKUSTAAJAMA (PIEKSAMÄKI) - CENTRALTÄTORT MIEHIA-MÄN	044		68 31	68 31	100.0 100.0	- -	- -	5 3	7.4 9.7	- -	- -
PUNKAHARJU MIEHIA-MÄN	0	333	238.4	15.6	3713 1827	3709 1826	99.9 99.9	3 -	0.1 -	213 83	5.7 4.5	87 33	2.3 1.8
TAAJAMA-ALUEET -TÄTORTSOMRÄDEN MIEHIA-MÄN	234		2.8	90.9	250 135	250 135	100.0 100.0	- -	- -	11 4	4.4 3.0	3 2	1.2 1.5
KULENNOINEN MIEHIA-MÄN	234		2.8	90.9	250 135	250 135	100.0 100.0	- -	- -	11 4	4.4 3.0	3 2	1.2 1.5
PUUMALA MIEHIA-MÄN	0	602	812.7	5.5	4462 2232	4460 2231	100.0 100.0	2 1	0.0 0.0	198 79	4.4 3.5	89 37	2.0 1.7
RANTASALMI MIEHIA-MÄN	1	612	497.5	13.0	6477 3259	6469 3256	99.9 99.9	8 3	0.1 0.1	385 165	5.9 5.1	186 71	2.9 2.2
TAAJAMA-ALUEET -TÄTORTSOMRÄDEN MIEHIA-MÄN	126		5.0	208.6	1041 479	1040 479	99.9 100.0	1 -	0.1 -	118 47	11.3 9.8	54 23	5.2 4.8
KIRKONKYLÄ (RANTASALMI) - KYRKBY MIEHIA-MÄN	126		5.0	208.6	1041 479	1040 479	99.9 100.0	1 -	0.1 -	118 47	11.3 9.8	54 23	5.2 4.8
RISTIINA MIEHIA-MÄN	1	432	554.0	10.7	5925 2967	5923 2966	100.0 100.0	1 -	0.0 -	298 109	5.0 3.7	111 55	1.9 1.9
TAAJAMA-ALUEET -TÄTORTSOMRÄDEN MIEHIA-MÄN	035		2.7	328.8	891 419	890 419	99.9 100.0	1 -	0.1 -	78 26	8.8 6.2	41 21	4.6 5.0
KIRKONKYLÄ (RISTIINA) - KYRKBY MIEHIA-MÄN	035		2.7	328.8	891 419	890 419	99.9 100.0	1 -	0.1 -	78 26	8.8 6.2	41 21	4.6 5.0
SAVONRANTA MIEHIA-MÄN	2	602	422.0	6.1	2566 1342	2566 1342	100.0 100.0	- -	- -	63 24	2.5 1.8	24 6	0.9 0.4
TAAJAMA-ALUEET -TÄTORTSOMRÄDEN MIEHIA-MÄN	216		3.1	199.7	619 294	619 294	100.0 100.0	- -	- -	35 14	5.7 4.8	12 2	1.9 0.7
KIRKONKYLÄ (SAVONRANTA) - KYRKBY MIEHIA-MÄN	216		3.1	199.7	619 294	619 294	100.0 100.0	- -	- -	35 14	5.7 4.8	12 2	1.9 0.7
SULKAVA MIEHIA-MÄN	1	512	624.3	8.5	5299 2682	5297 2682	100.0 100.0	- -	- -	231 90	4.4 3.4	121 50	2.3 1.9

Alue — Område Sukuuoli — Kbn	Ikä — Alder													
	0—4	5—9	10—14	15—19	20—24	25—29	30—34	35—39	40—44	45—49	50—54	55—59	60—64	65+
MÄNTYHARJU MIEHIA-MÄN	556 274	694 341	850 450	924 471	784 425	458 245	499 269	529 271	593 297	565 282	506 246	495 209	511 237	1076 450
TAAJAMA-ALUEET -TÄTORTSOMRADEN MIEHIA-MÄN	214 114	225 117	241 132	275 125	277 112	194 87	221 115	151 65	200 103	135 57	149 76	116 41	118 46	235 92
KIRKONKYLÄ (MÄNTYHARJU) - KYRKBY MIEHIA-MÄN	214 114	225 117	241 132	275 125	277 112	194 87	221 115	151 65	200 103	135 57	149 76	116 41	118 46	235 92
PERTUNMAA MIEHIA-MÄN	167 91	295 150	371 176	373 184	250 140	161 98	179 98	200 118	234 131	219 96	236 106	219 100	241 108	449 199
PIEKSAÄNEN MLK-PIEKSAÄKI LK MIEHIA-MÄN	394 192	603 278	644 307	714 391	552 299	398 204	337 156	389 198	440 236	465 219	396 191	420 211	391 203	657 285
TAAJAMA-ALUEET -TÄTORTSOMRADEN MIEHIA-MÄN	107 56	159 82	171 78	166 87	172 70	149 70	113 45	126 57	125 67	110 48	75 38	67 32	51 19	127 51
MAASELKA MIEHIA-MÄN	63 33	110 56	126 60	113 63	82 33	73 40	63 28	78 32	86 47	77 39	41 21	32 18	29 13	100 37
NENONPELTO MIEHIA-MÄN	26 13	15 9	14 7	18 12	59 19	51 17	31 7	26 10	17 7	14 2	6 1	9 2	5 1	8 6
* HAAPAKOSKI MIEHIA-MÄN	14 8	25 13	28 10	27 11	24 15	18 10	17 9	15 9	17 11	17 6	24 13	22 11	15 5	15 5
* KESKUSTA AJAMA (PIEKSAÄKI) - CENTRALTÄTORT MIEHIA-MÄN	4 2	9 4	3 1	8 1	7 3	7 3	2 1	7 6	5 2	2 1	4 3	4 1	2 -	4 3
PUNKAHARJU MIEHIA-MÄN	237 118	313 156	381 197	389 206	365 187	238 138	192 109	202 97	189 107	209 90	189 80	225 92	192 85	392 165
TAAJAMA-ALUEET -TÄTORTSOMRADEN MIEHIA-MÄN	14 7	19 13	37 18	27 15	17 12	11 7	4 2	20 9	16 10	14 5	11 5	25 13	8 5	27 14
KULENNOINEN MIEHIA-MÄN	14 7	19 13	37 18	27 15	17 12	11 7	4 2	20 9	16 10	14 5	11 5	25 13	8 5	27 14
PUMALA MIEHIA-MÄN	260 120	363 191	457 234	453 224	357 219	222 123	188 102	235 125	328 166	293 153	265 124	268 133	232 99	541 219
RANTASALMI MIEHIA-MÄN	381 181	508 261	640 328	746 427	525 310	306 183	286 137	356 183	400 212	396 191	373 165	411 188	382 181	767 312
TAAJAMA-ALUEET -TÄTORTSOMRADEN MIEHIA-MÄN	59 31	87 37	107 50	123 62	67 35	61 35	67 26	75 38	69 35	61 25	47 21	49 17	48 20	121 47
KIRKONKYLÄ (RANTASALMI) - KYRKBY MIEHIA-MÄN	59 31	87 37	107 50	123 62	67 35	61 35	67 26	75 38	69 35	61 25	47 21	49 17	48 20	121 47
RISTIINA MIEHIA-MÄN	429 211	449 233	516 258	543 285	563 282	398 226	339 175	353 188	371 220	373 190	295 134	321 152	306 138	669 275
TAAJAMA-ALUEET -TÄTORTSOMRADEN MIEHIA-MÄN	76 36	87 45	83 35	95 49	96 43	67 33	61 23	62 35	51 31	62 25	44 19	33 17	25 12	49 16
KIRKONKYLÄ (RISTIINA) - KYRKBY MIEHIA-MÄN	76 36	87 45	83 35	95 49	96 43	67 33	61 23	62 35	51 31	62 25	44 19	33 17	25 12	49 16
SAVONRANTA MIEHIA-MÄN	198 101	252 126	259 131	266 156	200 122	138 81	130 83	132 68	137 84	158 69	142 71	167 84	121 56	266 110
TAAJAMA-ALUEET -TÄTORTSOMRADEN MIEHIA-MÄN	60 27	68 33	54 22	47 26	40 17	48 19	50 34	35 17	32 23	30 13	21 8	36 21	32 11	66 23
KIRKONKYLÄ (SAVONRANTA) - KYRKBY MIEHIA-MÄN	60 27	68 33	54 22	47 26	40 17	48 19	50 34	35 17	32 23	30 13	21 8	36 21	32 11	66 23
SULKAVA MIEHIA-MÄN	306 163	486 243	552 314	498 286	411 249	235 132	273 130	309 165	350 170	318 173	292 136	295 111	309 149	665 261

1. (Jatk. — Forts. — Cont.)

Alue — Område Sukuuoli — Køn	Tajama-aste Tätorgrad	Eiiköhtö- aste Näringsstruktur	Maapinta-ala Landareal km ²	Asukkaita maakm ² :llä Invånare per km ² land	Koko väestö Hela befolkningen	Pääkieli — Huvudspråk				Koulusivistys — Skolbildning			
						Suomi Finska	%	Ruotsi Svenska	%	Keskikoulu- kurssi Mellanskolekurs	%	Ylioppilas- tutkinto Studentexamen	%
TAAJAMA-ALUEET -TÄTOR SOMRADEN MIEHIA-MÄN		017	2.4	365.5	870 391	870 391	100.0 100.0	-	-	81 33	9.3 8.4	61 29	7.0 7.4
KIRKONKYLÄ (SULKAVA) - KYRKBY MIEHIA-MÄN		017	2.4	365.5	870 391	870 391	100.0 100.0	-	-	81 33	9.3 8.4	61 29	7.0 7.4
SYSMÄ MIEHIA-MÄN	2	512	694.4	10.9	7560 3742	7544 3734	99.8 99.8	5 2	0.1 0.1	484 198	6.4 5.3	192 72	2.5 1.9
TAAJAMA-ALUEET -TÄTOR SOMRADEN MIEHIA-MÄN		125	6.9	295.9	2030 930	2023 928	99.7 99.8	3 1	0.1 0.1	210 90	10.3 9.7	84 30	4.1 3.2
KIRKONKYLÄ (SYSMÄ) - KYRKBY MIEHIA-MÄN		125	6.9	295.9	2030 930	2023 928	99.7 99.8	3 1	0.1 0.1	210 90	10.3 9.7	84 30	4.1 3.2
SÄMINKI MIEHIA-MÄN	2	423	1052.9	11.1	11710 5974	11707 5973	100.0 100.0	2	0.0	593 238	5.1 4.0	213 88	1.8 1.5
TAAJAMA-ALUEET -TÄTOR SOMRADEN MIEHIA-MÄN		044	3329 1620	3327 1619	99.9 99.9	1	0.0	193 69	5.8 4.3	62 22	1.9 1.4
* AHOLAHTI MIEHIA-MÄN		045	1696 821	1694 820	99.9 99.9	1	0.1	109 37	6.4 4.5	28 10	1.7 1.2
* ITÄINEN TAAJAMA MIEHIA-MÄN		063	568 269	568 269	100.0 100.0	-	-	19 5	3.3 1.9	8 2	1.4 0.7
* PIHLAJANIEMI MIEHIA-MÄN		035	552 272	552 272	100.0 100.0	-	-	34 12	6.2 4.4	16 5	2.9 1.8
KALLISLAHDEN ASEMANSEUTU - STATIONSSAMHÄLLE MIEHIA-MÄN		224	4.0	70.8	283 134	283 134	100.0 100.0	-	-	15 3	5.3 2.2	8 4	2.8 3.0
RINKILÄ MIEHIA-MÄN		243	2.2	107.0	230 124	230 124	100.0 100.0	-	-	16 12	7.0 9.7	2 1	0.9 0.8
VIRTASALMI MIEHIA-MÄN	1	522	275.8	8.9	2466 1205	2464 1204	99.9 99.9	2 1	0.1 0.1	87 33	3.5 2.7	39 20	1.6 1.7
TAAJAMA-ALUEET -TÄTOR SOMRADEN MIEHIA-MÄN		126	2.1	145.9	299 129	299 129	100.0 100.0	-	-	17 5	5.7 3.9	7 3	2.3 2.3
KIRKONKYLÄ (VIRTASALMI) - KYRKBY MIEHIA-MÄN		126	2.1	145.9	299 129	299 129	100.0 100.0	-	-	17 5	5.7 3.9	7 3	2.3 2.3
<u>P.-KARJ. LÄXNI - N. KARELENS LÄN</u>													
JOENSUU MIEHIA-MÄN	9	036	86.2	423.0	36463 17185	36430 17169	99.9 99.9	26 11	0.1 0.1	4065 1580	11.1 9.2	2047 927	5.6 5.4
TAAJAMA-ALUEET -TÄTOR SOMRADEN MIEHIA-MÄN		036	33786 15819	33754 15804	99.9 99.9	25 10	0.1 0.1	3869 1499	11.5 9.5	1971 888	5.8 5.6
KESKUSTA AJAMA (JOENSUU) - CENTRALTÄTOR MIEHIA-MÄN		036	22.9	1434.3	32845 15343	32813 15328	99.9 99.9	25 10	0.1 0.1	3800 1471	11.6 9.6	1957 883	6.0 5.8
* NOLJAKKA MIEHIA-MÄN		045	918 463	918 463	100.0 100.0	-	-	68 28	7.4 6.0	14 5	1.5 1.1
* ONTTOLA MIEHIA-MÄN		054	23 13	23 13	100.0 100.0	-	-	1 -	4.3 -	- -	- -
OUTOKUMPU MIEHIA-MÄN	6	243	438.0	24.7	10807 5393	10797 5389	99.9 99.9	3	0.0	674 278	6.2 5.2	339 165	3.1 3.1
TAAJAMA-ALUEET -TÄTOR SOMRADEN MIEHIA-MÄN		054	20.5	317.3	6489 3153	6484 3152	99.9 100.0	3	0.0	508 209	7.8 6.6	285 140	4.4 4.4
OUTOKUMPU MIEHIA-MÄN		054	14.7	408.5	5985 2919	5980 2918	99.9 100.0	3	0.1	494 203	8.3 7.0	272 136	4.5 4.7

Alue — Område Sukuuoli — Kõn	Ikä — Ålder													
	0—4	5—9	10—14	15—19	20—24	25—29	30—34	35—39	40—44	45—49	50—54	55—59	60—64	65+
TAAJAMA-ALUEET -TÄTORISOMRÄDEN MIEHIA-MÄN	60 30	72 35	76 42	84 40	71 33	56 23	59 28	54 24	53 26	55 29	51 18	51 21	43 17	85 25
KIRKONKYLÄ (SULKAVA) - KYRKBY MIEHIA-MÄN	60 30	72 35	76 42	84 40	71 33	56 23	59 28	54 24	53 26	55 29	51 18	51 21	43 17	85 25
SYSMA MIEHIA-MÄN	472 234	563 278	650 325	762 431	586 330	365 197	410 215	435 226	520 262	499 251	418 177	425 182	454 211	1001 423
TAAJAMA-ALUEET -TÄTORISOMRÄDEN MIEHIA-MÄN	150 78	152 65	174 82	196 103	194 91	131 58	114 54	122 55	130 62	138 67	100 43	107 45	92 39	230 88
KIRKONKYLÄ (SYSMA) - KYRKBY MIEHIA-MÄN	150 78	152 65	174 82	196 103	194 91	131 58	114 54	122 55	130 62	138 67	100 43	107 45	92 39	230 88
SÄÄMINKI MIEHIA-MÄN	892 466	1111 543	1144 615	1265 681	1033 562	664 369	635 359	646 348	715 372	639 313	604 274	644 311	589 271	1129 490
TAAJAMA-ALUEET -TÄTORISOMRÄDEN MIEHIA-MÄN	281 146	352 150	345 187	344 169	291 137	206 115	195 110	208 107	194 96	166 79	160 63	167 82	166 79	254 100
* AHOLAHTI MIEHIA-MÄN	148 79	170 64	196 106	179 88	136 63	109 61	90 49	120 64	113 59	91 43	70 27	79 38	76 37	119 43
* ITÄINEN TAAJAMA MIEHIA-MÄN	56 27	60 22	50 26	54 25	55 25	40 22	43 26	29 18	28 13	27 14	35 11	25 12	27 12	39 16
* PIHLAJANIEMI MIEHIA-MÄN	45 23	64 35	54 30	63 29	62 31	28 17	34 17	26 10	24 13	26 11	22 8	31 16	33 16	40 16
KALLISLAHDEN ASEMANSEUTU - STATIONSSAMHÄLLE MIEHIA-MÄN	20 9	33 15	21 11	27 12	23 11	15 8	14 9	20 8	14 6	5 2	24 12	19 12	15 6	33 13
RINKILÄ MIEHIA-MÄN	12 8	25 14	24 14	21 15	15 7	14 7	14 9	13 7	15 5	17 9	9 5	13 4	15 8	23 12
VIRTASALMI MIEHIA-MÄN	150 75	196 98	231 109	261 148	175 99	125 70	111 57	158 83	150 75	157 76	165 80	144 54	145 70	298 111
TAAJAMA-ALUEET -TÄTORISOMRÄDEN MIEHIA-MÄN	25 9	27 11	20 10	28 10	20 12	16 7	17 6	27 14	13 8	19 9	19 10	8 3	15 3	45 17
KIRKONKYLÄ (VIRTASALMI) - KYRKBY MIEHIA-MÄN	25 9	27 11	20 10	28 10	20 12	16 7	17 6	27 14	13 8	19 9	19 10	8 3	15 3	45 17
<u>P.-KARJ. LÄÄNI - N. KARELENS LÄN</u>														
JOENSUU MIEHIA-MÄN	3097 1591	3105 1618	3250 1626	3472 1680	4118 1987	3001 1466	2431 1227	2269 1117	2309 1098	1995 905	1559 662	1628 679	1570 634	2659 895
TAAJAMA-ALUEET -TÄTORISOMRÄDEN MIEHIA-MÄN	2824 1451	2791 1452	2974 1489	3203 1546	3883 1852	2766 1354	2218 1109	2127 1043	2149 1019	1853 827	1457 608	1529 625	1484 597	2528 847
KESKUSTA AJAMA (JOENSUU) - CENTRALTÄTORISOMRÄDEN MIEHIA-MÄN	2738 1409	2728 1415	2890 1442	3089 1488	3751 1782	2702 1316	2180 1091	2086 1022	2090 992	1795 798	1407 584	1482 601	1448 581	2459 822
* NOLJAKKA MIEHIA-MÄN	86 42	62 36	80 45	107 54	130 68	64 38	37 18	37 19	57 26	57 29	49 23	47 24	36 16	69 25
* ONTTOLA MIEHIA-MÄN	- -	1 1	4 2	7 4	2 2	- -	1 -	4 2	2 1	1 -	1 1	- -	- -	- -
QUTOKUMPU MIEHIA-MÄN	767 360	927 447	1113 595	1276 686	1021 593	642 351	588 301	603 305	678 336	660 322	597 282	622 280	540 231	773 304
TAAJAMA-ALUEET -TÄTORISOMRÄDEN MIEHIA-MÄN	540 247	586 283	635 338	736 392	643 343	456 242	385 194	365 168	402 206	370 170	335 164	339 149	288 113	409 144
QUTOKUMPU MIEHIA-MÄN	510 238	540 270	579 310	672 353	605 323	425 226	367 186	342 157	367 188	337 154	305 152	313 138	257 100	366 124

1. (Jatk. — Forts. — Cont.)

Alue — Område Sukupuoli — Køn	Tajajam-aste Täortengrad	Elinkeino- rakennus- NEingstruktur	Maapinta-ala Landareal km ²	Asukkaita maakm ² :lla Invånare per km ² land	Koko väestö Hela befolkningen	Pääkieli — Huvudspråk				Koulusivistys — Skolbildning			
						Suomi Finska	%	Ruotsi Svenska	%	Keskikoulu- kursi Mellanskolekurs	%	Ylioppilas- tutkinto Studentexamen	%
KIRKONKYLÄ (KUUSJARVI) — KYRKBY MIEHIA-MÄN		234	5.8	86.9	504 234	504 234	100.0 100.0	-	-	14 6	2.8 2.6	13 4	2.6 1.7
LIEKSA MIEHIA-MÄN	9	026	5.8	814.7	4725 2237	4720 2235	99.9 99.9	3	0.1	476 174	10.1 7.8	207 94	4.4 4.2
TAAJAMA-ALUEET — TÄTORTSOMRADEN MIEHIA-MÄN		026	4457 2109	4452 2107	99.9 99.9	3	0.1	455 167	10.2 7.9	200 89	4.5 4.2
* KESKUSTA AJAMA (LIEKSA) — CENTRALTÄTORT MIEHIA-MÄN		026	4263 2008	4258 2006	99.9 99.9	3	0.1	439 160	10.3 8.0	195 86	4.6 4.3
* SURPEENVAARA MIEHIA-MÄN		054	176 93	176 93	100.0 100.0	-	-	15 7	8.5 7.5	4 2	2.3 2.2
* MOHKÖ MIEHIA-MÄN		018	18 8	18 8	100.0 100.0	-	-	1 -	5.6 -	1 1	5.6 12.5
NURMES MIEHIA-MÄN	9	027	2.5	1033.2	2583 1186	2582 1186	100.0 100.0	-	-	275 105	10.6 8.9	136 61	5.3 5.1
TAAJAMA-ALUEET — TÄTORTSOMRADEN MIEHIA-MÄN		027	2529 1166	2529 1166	100.0 100.0	-	-	271 105	10.7 9.0	135 60	5.3 5.1
* KESKUSTA AJAMA (NURMES) — CENTRALTÄTORT MIEHIA-MÄN		017	1677 749	1677 749	100.0 100.0	-	-	204 82	12.2 10.9	105 47	6.3 6.3
* LEHTOVAARA MIEHIA-MÄN		026	852 417	852 417	100.0 100.0	-	-	67 23	7.9 5.5	30 13	3.5 3.1
ENO MIEHIA-MÄN	2	332	981.8	10.5	10290 5271	10289 5270	100.0 100.0	-	-	492 213	4.8 4.0	192 85	1.9 1.6
TAAJAMA-ALUEET — TÄTORTSOMRADEN MIEHIA-MÄN		045	11.2	274.8	3078 1523	3078 1523	100.0 100.0	-	-	189 69	6.1 4.5	95 44	3.1 2.9
KIRKONKYLÄ (ENO) — KYRKBY MIEHIA-MÄN		026	4.6	298.0	1356 631	1356 631	100.0 100.0	-	-	91 21	6.7 3.3	54 24	4.0 3.8
UIMAHARJU MIEHIA-MÄN		054	2.9	402.5	1147 599	1147 599	100.0 100.0	-	-	71 32	6.2 5.3	34 17	3.0 2.8
LOUHI OJA MIEHIA-MÄN		044	2.0	151.8	296 150	296 150	100.0 100.0	-	-	22 11	7.4 7.3	6 2	2.0 1.3
UKKOLA MIEHIA-MÄN		071	1.9	150.8	279 143	279 143	100.0 100.0	-	-	5 5	1.8 3.5	1 1	0.4 0.7
ILOMANTSI MIEHIA-MÄN	2	513	2852.9	3.8	10945 5727	10941 5726	100.0 100.0	2	0.0	462 194	4.2 3.4	226 96	2.1 1.7
TAAJAMA-ALUEET — TÄTORTSOMRADEN MIEHIA-MÄN		117	6.0	371.6	2211 1072	2210 1072	100.0 100.0	1	0.0	223 101	10.1 9.4	119 46	5.4 4.3
KIRKONKYLÄ (ILOMANTSI) — KYRKBY MIEHIA-MÄN		117	6.0	371.6	2211 1072	2210 1072	100.0 100.0	1	0.0	223 101	10.1 9.4	119 46	5.4 4.3
JUUKA MIEHIA-MÄN	1	612	1520.3	6.2	9475 4837	9472 4835	100.0 100.0	1	0.0	448 195	4.7 4.0	166 73	1.8 1.5
TAAJAMA-ALUEET — TÄTORTSOMRADEN MIEHIA-MÄN		126	6.9	256.1	1767 828	1765 826	99.9 99.8	1	0.1	177 72	10.0 8.7	87 33	4.9 4.0
KIRKONKYLÄ (JUUKA) — KYRKBY MIEHIA-MÄN		126	6.9	256.1	1767 828	1765 826	99.9 99.8	1	0.1	177 72	10.0 8.7	87 33	4.9 4.0
KESKILAHTI MIEHIA-MÄN	1	612	386.9	9.5	3691 1840	3691 1840	100.0 100.0	-	-	190 74	5.1 4.0	90 42	2.4 2.3

Alue — Område Sukuoli — Kõn	Ikä — Ålder													
	0—4	5—9	10—14	15—19	20—24	25—29	30—34	35—39	40—44	45—49	50—54	55—59	60—64	65+
KIRKONKYLÄ (KUUSJARVI) — KYRKBY MIEHIA—MÄN	30 9	46 13	56 28	64 39	38 20	31 16	18 8	23 11	35 18	33 16	30 12	26 11	31 13	43 20
LIEKSA MIEHIA—MÄN	375 181	377 192	466 241	433 205	428 199	353 167	311 161	323 172	338 165	237 111	219 98	242 111	223 84	400 150
TAAJAMA—ALUEET —TÄTORTSOMRÄDEN MIEHIA—MÄN	358 170	354 182	429 227	407 192	411 190	340 160	298 155	300 158	309 152	220 102	202 89	224 102	215 80	390 150
* KESKUSTAAJAMA (LIEKSA) — CENTRALTÄTORT MIEHIA—MÄN	345 162	339 174	408 217	386 181	388 175	331 156	290 150	290 153	292 146	212 95	193 88	205 92	206 75	378 144
* SURPEENVAARA MIEHIA—MÄN	10 6	13 8	19 9	20 11	22 15	8 3	8 5	7 4	14 4	8 7	9 1	18 10	9 5	11 5
* MÖHKÖ MIEHIA—MÄN	3 2	2 -	2 1	1 -	1 -	1 1	- -	3 1	3 2	- -	- -	1 -	- -	1 1
NURMES MIEHIA—MÄN	185 77	235 122	244 119	225 107	226 103	186 86	171 75	170 86	182 87	159 76	134 59	120 62	112 44	234 83
TAAJAMA—ALUEET —TÄTORTSOMRÄDEN MIEHIA—MÄN	183 77	230 120	239 118	218 103	219 100	182 86	167 74	169 85	175 85	155 73	130 57	119 61	111 44	232 83
* KESKUSTAAJAMA (NURMES) — CENTRALTÄTORT MIEHIA—MÄN	122 57	140 65	142 66	147 67	144 64	127 59	102 44	111 52	115 52	110 51	86 39	90 46	84 30	157 57
* LEHTOVAARA MIEHIA—MÄN	61 20	90 55	97 52	71 36	75 36	55 27	65 30	58 33	60 33	45 22	44 18	29 15	27 14	75 26
ENO MIEHIA—MÄN	813 389	1022 516	1231 641	1159 621	901 529	635 343	591 320	581 307	661 362	597 302	455 227	512 241	440 199	692 274
TAAJAMA—ALUEET —TÄTORTSOMRÄDEN MIEHIA—MÄN	295 145	341 164	357 193	309 164	260 137	231 98	216 114	201 98	209 115	169 81	114 52	123 63	93 39	160 60
KIRKONKYLÄ (ENO) — KYRKBY MIEHIA—MÄN	122 59	143 68	172 85	139 68	101 45	109 46	81 36	92 42	86 48	87 39	55 26	59 27	39 14	71 28
UIMAHARJU MIEHIA—MÄN	119 61	143 69	115 68	101 60	101 59	95 38	103 60	81 41	85 47	54 30	35 14	33 17	36 18	46 17
LOUHIOJA MIEHIA—MÄN	21 11	23 9	40 23	41 21	27 16	9 5	8 6	11 3	23 11	19 9	14 7	21 13	13 6	26 10
UKKOLA MIEHIA—MÄN	33 14	32 18	30 17	28 15	31 17	18 9	24 12	17 12	15 9	9 3	10 5	10 6	5 1	17 5
ILOMANTSI MIEHIA—MÄN	704 373	983 511	1341 683	1305 730	910 561	547 319	558 300	580 296	735 389	697 354	577 290	623 291	517 247	868 383
TAAJAMA—ALUEET —TÄTORTSOMRÄDEN MIEHIA—MÄN	199 99	207 119	248 131	211 114	214 89	181 91	153 76	147 73	154 70	119 55	107 47	90 41	60 27	121 40
KIRKONKYLÄ (ILOMANTSI) — KYRKBY MIEHIA—MÄN	199 99	207 119	248 131	211 114	214 89	181 91	153 76	147 73	154 70	119 55	107 47	90 41	60 27	121 40
JUUKA MIEHIA—MÄN	592 261	855 460	1094 559	1105 596	818 497	479 265	480 252	503 286	588 311	536 248	508 242	538 249	501 225	878 386
TAAJAMA—ALUEET —TÄTORTSOMRÄDEN MIEHIA—MÄN	144 65	170 88	182 93	186 94	185 75	138 72	133 61	112 55	124 64	81 32	69 23	73 33	52 26	118 47
KIRKONKYLÄ (JUUKA) — KYRKBY MIEHIA—MÄN	144 65	170 88	182 93	186 94	185 75	138 72	133 61	112 55	124 64	81 32	69 23	73 33	52 26	118 47
KESALAHTI MIEHIA—MÄN	210 114	346 161	434 218	411 225	282 169	169 85	189 97	184 96	251 133	240 115	205 108	193 78	216 97	361 144

1. (Jatk. — Forts. — Cont.)

Alue — Område Sukuuoli — Kön	Tajama-aste Täcortegrad	Elinkeino- Mittagsstruktur	Maapinta-ala Landareal km ²	Asukkaita maakm ² :llä Inväånare per km ² land	Koko väestö Hela befolkningen	Pääkieli — Huvudspråk				Koulusivistys — Skolbildning			
						Suomi Finska	%	Ruotsi Svenska	%	Keskikoulu- kursi Mellanskolekurs	%	Ylioppilas- tutkinto Studentexamen	%
TAAJAMA-ALUEET -TÄTORTSOMRÄDEN MIEHIA-MÄN		116	3.1	200.3	613 274	613 100.0 274 100.0	-	-	45 18	7.3 6.6	35 15	5.7 5.5	
KIRKONKYLÄ (KESALAHTI) - KYRKBY MIEHIA-MÄN		116	3.1	200.3	613 274	613 100.0 274 100.0	-	-	45 18	7.3 6.6	35 15	5.7 5.5	
KIIHTELYSVAARA MIEHIA-MÄN	0	602	500.1	6.1	3066 1566	3066 100.0 1566 100.0	-	-	161 72	5.3 4.6	52 20	1.7 1.3	
TAAJAMA-ALUEET -TÄTORTSOMRÄDEN MIEHIA-MÄN		207	2.5	117.6	294 134	294 100.0 134 100.0	-	-	26 8	8.8 6.0	20 6	6.8 4.5	
KIRKONKYLÄ (KIIHTELYSVAARA) - KYRKBY MIEHIA-MÄN		207	2.5	117.6	294 134	294 100.0 134 100.0	-	-	26 8	8.8 6.0	20 6	6.8 4.5	
KITEE MIEHIA-MÄN	2	512	884.5	12.4	11005 5498	11004 100.0 5497 100.0	-	-	570 249	5.2 4.5	241 95	2.2 1.7	
TAAJAMA-ALUEET -TÄTORTSOMRÄDEN MIEHIA-MÄN		026	11.1	243.2	2700 1268	2699 100.0 1267 99.9	-	-	259 108	9.6 8.5	117 51	4.3 4.0	
KIRKONKYLÄ (KITEE) - KYRKBY MIEHIA-MÄN		026	9.1	258.3	2338 1093	2337 100.0 1092 99.9	-	-	233 98	10.0 9.0	99 44	4.2 4.0	
PUMOS MIEHIA-MÄN		054	2.1	176.6	362 175	362 100.0 175 100.0	-	-	26 10	7.2 5.7	18 7	5.0 4.0	
KONTIOLAHTI MIEHIA-MÄN	3	324	783.3	11.4	8955 4529	8938 99.8 4518 99.8	3 2	0.0 0.0	563 220	6.3 4.9	188 95	2.1 2.1	
TAAJAMA-ALUEET -TÄTORTSOMRÄDEN MIEHIA-MÄN		027	3395 1655	3378 99.5 1644 99.3	3 2	0.1 0.1	296 115	8.7 6.9	143 72	4.2 4.4	
KIRKONKYLÄ (KONTIOLAHTI) - KYRKBY MIEHIA-MÄN		017	10.6	133.6	1409 667	1406 99.8 665 99.7	3 2	0.2 0.3	147 57	10.4 8.5	88 45	6.2 6.7	
LEHMO MIEHIA-MÄN		134	5.2	209.4	1097 557	1084 98.8 549 98.6	-	-	56 27	5.1 4.8	10 5	0.9 0.9	
* ONTTOLA MIEHIA-MÄN		018	487 251	487 100.0 251 100.0	-	-	56 23	11.5 9.2	29 17	6.0 6.8	
PAIHOLA MIEHIA-MÄN		008	3.5	106.8	377 164	376 99.7 163 99.4	-	-	36 8	9.5 4.9	16 5	4.2 3.0	
* NOLJAKKA MIEHIA-MÄN		053	25 16	25 100.0 16 100.0	-	-	1 -	4.0 -	- -	- -	
LIPERI-LIBELITS MIEHIA-MÄN	2	513	842.5	13.2	11145 5557	11141 100.0 5554 99.9	1 -	-	651 258	5.8 4.6	283 121	2.5 2.2	
TAAJAMA-ALUEET -TÄTORTSOMRÄDEN MIEHIA-MÄN		125	11.9	194.7	2317 1067	2317 100.0 1067 100.0	-	-	193 73	8.3 6.8	106 47	4.6 4.4	
VIINIJARVI MIEHIA-MÄN		135	6.2	159.5	981 458	981 100.0 458 100.0	-	-	73 29	7.4 6.3	40 19	4.1 4.1	
KIRKONKYLÄ (LIPERI) - KYRKBY (LI- BELITS) MIEHIA-MÄN		126	3.3	295.2	974 431	974 100.0 431 100.0	-	-	94 33	9.7 7.7	56 22	5.7 5.1	
YLÄMYLLY MIEHIA-MÄN		036	2.5	147.8	362 178	362 100.0 178 100.0	-	-	26 11	7.2 6.2	10 6	2.8 3.4	
NURMEKSEN MLK-NURMES LK MIEHIA-MÄN	3	512	1487.5	6.6	9842 5026	9838 100.0 5024 100.0	1 1	0.0 0.0	386 146	3.9 2.9	183 73	1.9 1.5	
TAAJAMA-ALUEET -TÄTORTSOMRÄDEN MIEHIA-MÄN		135	3189 1533	3188 100.0 1532 99.9	-	-	195 70	6.1 4.6	88 35	2.8 2.3	

Alue — Område Sukuuoli — Køn	Ikä — Alder													
	0—4	5—9	10—14	15—19	20—24	25—29	30—34	35—39	40—44	45—49	50—54	55—59	60—64	65+
TAAJAMA-ALUEET -TÄTORTSOMRADEN MIEHIA-MÄN	45 20	69 31	55 26	48 30	36 13	45 18	47 21	43 24	40 20	36 19	33 16	26 9	30 7	60 20
KIRKONKYLA (KESALAHTI) - KYRKBY MIEHIA-MÄN	45 20	69 31	55 26	48 30	36 13	45 18	47 21	43 24	40 20	36 19	33 16	26 9	30 7	60 20
KIIHTELYSVAARA MIEHIA-MÄN	180 86	278 149	334 174	379 196	233 142	134 73	159 83	165 90	218 122	183 95	173 77	170 84	155 76	305 119
TAAJAMA-ALUEET -TÄTORTSOMRADEN MIEHIA-MÄN	35 23	29 13	20 11	26 6	28 9	25 11	23 10	26 16	22 8	14 9	8 4	8 2	3 2	27 10
KIRKONKYLA (KIIHTELYSVAARA) - KYRKBY MIEHIA-MÄN	35 23	29 13	20 11	26 6	28 9	25 11	23 10	26 16	22 8	14 9	8 4	8 2	3 2	27 10
KITEE MIEHIA-MÄN	750 368	927 486	1115 534	1137 627	921 512	629 345	577 319	647 338	677 356	640 296	576 251	639 305	623 294	1147 467
TAAJAMA-ALUEET -TÄTORTSOMRADEN MIEHIA-MÄN	247 127	248 133	263 128	209 115	255 93	231 109	204 107	191 92	174 97	135 58	95 38	111 50	92 35	245 86
KIRKONKYLA (KITEE) - KYRKBY MIEHIA-MÄN	212 110	217 119	223 106	174 94	222 81	207 97	183 95	166 79	147 83	111 47	89 36	90 38	82 33	215 75
PUHOS MIEHIA-MÄN	35 17	31 14	40 22	35 21	33 12	24 12	21 12	25 13	27 14	24 11	6 2	21 12	10 2	30 11
KONTIOLAHTI MIEHIA-MÄN	657 328	839 422	970 505	1023 552	810 463	543 288	492 268	495 243	596 303	472 213	437 212	507 228	433 212	681 292
TAAJAMA-ALUEET -TÄTORTSOMRADEN MIEHIA-MÄN	327 161	358 182	344 174	334 178	320 152	287 133	246 132	237 111	239 113	172 82	132 66	130 61	113 56	156 54
KIRKONKYLA (KONTIOLAHTI) - KYRKBY MIEHIA-MÄN	160 74	154 72	126 71	123 58	133 61	139 65	119 62	99 42	91 45	78 38	46 22	43 17	40 21	58 19
LEHMO MIEHIA-MÄN	79 41	105 54	135 61	142 80	88 51	61 29	52 32	67 36	71 33	57 29	54 28	65 33	54 27	67 23
* ONTTOLA MIEHIA-MÄN	46 24	51 27	54 28	46 27	41 20	49 28	44 24	34 20	39 17	18 8	22 12	13 5	10 5	20 6
PAIHOLA MIEHIA-MÄN	42 22	47 28	27 12	20 10	55 18	38 11	31 14	36 13	35 16	16 6	7 2	8 5	8 3	7 4
* NOLJAKKA MIEHIA-MÄN	- -	1 1	2 2	3 3	3 2	- -	- -	1 -	3 2	3 1	3 2	1 1	1 -	4 2
LIPERI-LIBELITS MIEHIA-MÄN	721 362	928 475	1208 595	1212 643	932 542	568 304	555 285	583 296	740 375	668 326	645 315	632 278	611 270	1142 491
TAAJAMA-ALUEET -TÄTORTSOMRADEN MIEHIA-MÄN	179 89	201 96	247 113	221 106	207 101	136 70	152 71	140 69	135 63	121 54	107 43	101 45	91 39	279 108
VIINIJARVI MIEHIA-MÄN	53 27	77 36	104 45	103 53	87 47	45 26	45 22	47 26	63 29	61 26	62 23	45 20	53 26	136 52
KIRKONKYLA (LIPERI) - KYRKBY (LI- BELITS) MIEHIA-MÄN	92 45	88 40	104 49	81 34	83 35	70 33	81 36	73 35	53 24	40 18	29 15	40 17	26 7	114 43
YLAMYLLY MIEHIA-MÄN	34 17	36 20	39 19	37 19	37 19	21 11	26 13	20 8	19 10	20 10	16 5	16 8	12 6	29 13
NURMEKSEN MLK-NURMES LK MIEHIA-MÄN	633 305	884 457	1072 537	1113 615	788 446	517 291	496 256	503 272	641 325	630 307	522 254	577 281	543 250	923 430
TAAJAMA-ALUEET -TÄTORTSOMRADEN MIEHIA-MÄN	270 125	301 161	306 155	290 143	277 132	213 105	215 109	195 105	225 110	139 73	135 56	160 69	158 65	305 125

1. (Jatk. — Forts. — Cont.)

Alue — Område Sukupuoli — Kön	Tajajamäärä Boringsrad	Elinkähe- rakenne Näringstruktur	Maapinta-ala Landareal km ²	Asukkaita maakm ² :llä Invånare per km ² land	Koko väestö Hela befolkningen	Pääkieli — Huvudspråk				Koulusivitys — Skolbildning			
						Suomi Finska		Ruotsi Svenska		Keskikoulu- kursi Mellanskolekurs		Ylioppilas- tutkinto Studentexamen	
							%		%		%		%
POROKYLÄ MIEHIA-MÄN		036	9.7	247.9	2392 1135	2392 1135	100.0 100.0	-	-	170 61	7.1 5.4	71 27	3.0 2.4
* LEHTOVAARA MIEHIA-MÄN		144	577 279	576 278	99.8 99.6	-	-	20 6	3.5 2.2	8 4	1.4 1.4
SAVIKYLÄ MIEHIA-MÄN		414	2.4	85.5	201 110	201 110	100.0 100.0	-	-	5 3	2.5 2.7	7 4	3.5 3.6
* KESKUSTA AJAMA (NURMES) - CENTRAL TÄRTORT MIEHIA-MÄN		215	19 9	19 9	100.0 100.0	-	-	-	-	2	10.5
PIELISJÄRVI MIEHIA-MÄN	2	422	3460.3	4.7	16150 8406	16141 8404	99.9 100.0	6 1	0.0 0.0	681 269	4.2 3.2	261 118	1.6 1.4
TAAJAMA-ALUEET -TÄRTORTSOMRADEN MIEHIA-MÄN		044	3980 1976	3973 1974	99.8 99.9	5 1	0.1 0.1	270 94	6.8 4.8	142 71	3.6 3.6
* MÖHKÖ MIEHIA-MÄN		026	1505 730	1502 729	99.8 99.9	2 1	0.1 0.1	134 46	8.9 6.3	86 40	5.7 5.5
PANKAKOSKI MIEHIA-MÄN		072	4.3	346.8	1474 717	1470 716	99.7 99.9	3	0.2	93 29	6.3 4.0	35 20	2.4 2.8
* KESKUSTA AJAMA (LIEKSA) - CENTRAL TÄRTORT MIEHIA-MÄN		125	389 215	389 215	100.0 100.0	-	-	24 12	6.2 5.6	7 2	1.8 0.9
* SURPEENVAARA MIEHIA-MÄN		144	365 193	365 193	100.0 100.0	-	-	14 5	3.8 2.6	9 5	2.5 2.6
LÄMMINKYLÄ MIEHIA-MÄN		224	2.0	126.7	247 121	247 121	100.0 100.0	-	-	5 2	2.0 1.7	5 4	2.0 3.3
POLVIJÄRVI MIEHIA-MÄN	1	602	809.5	9.8	7950 4104	7948 4103	100.0 100.0	2 1	0.0 0.0	350 149	4.4 3.6	134 61	1.7 1.5
TAAJAMA-ALUEET -TÄRTORTSOMRADEN MIEHIA-MÄN		017	3.2	261.3	836 399	835 398	99.9 99.7	1 1	0.1 0.3	82 39	9.8 9.8	44 23	5.3 5.8
KIRKONKYLÄ (POLVIJÄRVI) - KYRKBY MIEHIA-MÄN		017	3.2	261.3	836 399	835 398	99.9 99.7	1 1	0.1 0.3	82 39	9.8 9.8	44 23	5.3 5.8
PYHÄSELKÄ MIEHIA-MÄN	0	513	269.3	18.3	4917 2481	4914 2478	99.9 99.9	-	-	232 81	4.7 3.3	96 40	2.0 1.6
TAAJAMA-ALUEET -TÄRTORTSOMRADEN MIEHIA-MÄN		116	3.5	139.7	489 243	488 242	99.8 99.6	-	-	43 20	8.8 8.2	17 8	3.5 3.3
HÄMMÄSLÄHTI MIEHIA-MÄN		116	3.5	139.7	489 243	488 242	99.8 99.6	-	-	43 20	8.8 8.2	17 8	3.5 3.3
RÄÄKKYLÄ MIEHIA-MÄN	0	612	457.0	11.2	5140 2612	5137 2611	99.9 100.0	3 1	0.1 0.0	238 89	4.6 3.4	94 40	1.8 1.5
TAAJAMA-ALUEET -TÄRTORTSOMRADEN MIEHIA-MÄN		117	2.0	194.0	388 174	388 174	100.0 100.0	-	-	34 10	8.8 5.7	23 11	5.9 6.3
KIRKONKYLÄ (RÄÄKKYLÄ) - KYRKBY MIEHIA-MÄN		117	2.0	194.0	388 174	388 174	100.0 100.0	-	-	34 10	8.8 5.7	23 11	5.9 6.3
TOHMAJÄRVI MIEHIA-MÄN	2	513	668.0	11.3	7562 3827	7555 3825	99.9 99.9	7 2	0.1 0.1	364 150	4.8 3.9	141 54	1.9 1.4
TAAJAMA-ALUEET -TÄRTORTSOMRADEN MIEHIA-MÄN		125	16.2	124.7	2020 983	2013 981	99.7 99.8	7 2	0.3 0.2	171 70	8.5 7.1	84 32	4.2 3.3
KEMIE MIEHIA-MÄN		116	8.2	139.0	1140 549	1134 547	99.5 99.6	6 2	0.5 0.4	121 44	10.6 8.0	69 27	6.1 4.9
ASEMÄNSEUTU (TOHMAJÄRVI) - STÄTIONSSÄMHÄLLE MIEHIA-MÄN		144	5.3	90.7	476 246	476 246	100.0 100.0	-	-	37 21	7.8 8.5	11 4	2.3 1.6

Alue — Område Sukuuoli — Køn	Ikä — Alder													
	0—4	5—9	10—14	15—19	20—24	25—29	30—34	35—39	40—44	45—49	50—54	55—59	60—64	65+
POROKYLÄ MIEHIA-MÄN	221 101	233 127	215 108	214 103	218 96	181 84	173 84	141 76	170 81	101 57	83 35	106 43	123 46	213 94
* LEHTOVAARA MIEHIA-MÄN	37 15	46 21	68 33	62 35	38 23	20 12	28 16	47 24	39 21	28 13	36 15	39 19	26 13	63 19
SAVIKYLÄ MIEHIA-MÄN	12 9	21 13	21 12	14 5	19 13	11 8	14 9	5 4	15 8	8 2	14 5	12 6	7 4	28 12
* KESKUSTA AJAMA (NURMES) - CENTRAL TÄRTORT MIEHIA-MÄN	- -	1 -	2 2	- -	2 -	1 1	- -	2 1	1 -	2 1	2 1	3 1	2 2	1 -
PIELISJÄRVI MIEHIA-MÄN	957 502	1372 690	1876 1004	1808 985	1273 795	825 457	799 446	876 473	1038 531	1102 557	945 436	1014 494	963 463	1302 573
TAAJAMA-ALUEET -TÄRTORTSOMRADEN MIEHIA-MÄN	272 138	342 179	454 251	390 200	324 180	253 120	251 132	273 139	271 127	263 134	220 89	198 90	215 100	254 97
* MÖHKÖ MIEHIA-MÄN	127 63	138 72	171 92	136 69	110 59	108 44	110 61	126 59	119 55	88 49	75 27	45 18	72 30	80 32
PANKAKOSKI MIEHIA-MÄN	85 42	123 68	170 93	140 64	116 62	89 47	101 49	97 51	103 47	92 45	81 37	80 35	87 40	110 37
* KESKUSTA AJAMA (LIEKSA) - CENTRAL TÄRTORT MIEHIA-MÄN	23 12	31 18	49 30	55 38	41 21	23 13	14 8	21 10	19 10	33 15	22 11	25 12	16 8	17 9
* SURPEENVAARA MIEHIA-MÄN	22 12	25 12	38 23	39 21	33 19	18 11	11 6	17 12	20 9	34 18	26 8	29 19	21 10	32 13
LÄMMINKYLÄ MIEHIA-MÄN	15 9	25 9	26 13	20 8	24 19	15 5	15 8	12 7	10 6	16 7	16 6	19 6	19 12	15 6
POLVIJÄRVI MIEHIA-MÄN	456 244	705 353	948 497	969 503	697 430	370 216	367 203	394 217	462 222	505 251	461 210	460 208	434 231	722 319
TAAJAMA-ALUEET -TÄRTORTSOMRADEN MIEHIA-MÄN	66 40	55 31	74 38	89 46	103 48	61 33	56 25	52 29	50 26	43 21	54 22	36 16	23 12	74 23
KIRKONKYLÄ (POLVIJÄRVI) - KYRKBY MIEHIA-MÄN	66 40	55 31	74 27	89 46	103 48	61 33	56 25	52 29	50 26	43 21	54 22	36 16	23 12	74 23
PYHÄSELKÄ MIEHIA-MÄN	324 181	451 204	599 306	610 332	421 237	215 117	207 99	264 156	311 142	267 139	262 120	287 141	261 118	438 189
TAAJAMA-ALUEET -TÄRTORTSOMRADEN MIEHIA-MÄN	53 28	33 19	44 27	56 31	61 29	28 16	24 12	21 10	34 16	16 8	29 13	34 14	22 9	34 11
HÄMMÄSLÄHTI MIEHIA-MÄN	53 28	33 19	44 27	56 31	61 29	28 16	24 12	21 10	34 16	16 8	29 13	34 14	22 9	34 11
RÄÄKKYLÄ MIEHIA-MÄN	311 144	397 213	526 258	599 324	432 257	276 156	222 126	266 156	291 145	317 154	306 131	333 162	309 148	555 238
TAAJAMA-ALUEET -TÄRTORTSOMRADEN MIEHIA-MÄN	33 14	32 20	20 9	26 14	37 12	29 12	35 15	24 16	18 11	14 7	14 8	19 9	20 6	67 21
KIRKONKYLÄ (RÄÄKKYLÄ) - KYRKBY MIEHIA-MÄN	33 14	32 20	20 9	26 14	37 12	29 12	35 15	24 16	18 11	14 7	14 8	19 9	20 6	67 21
TOHMAJÄRVI MIEHIA-MÄN	481 244	659 340	772 391	846 447	602 355	370 200	362 186	370 207	454 229	439 214	443 202	485 227	486 246	793 339
TAAJAMA-ALUEET -TÄRTORTSOMRADEN MIEHIA-MÄN	154 87	159 82	204 97	206 107	180 87	125 64	103 45	113 61	114 50	110 55	115 48	112 55	133 63	192 82
KEMIE MIEHIA-MÄN	92 59	92 47	115 47	114 55	108 50	75 37	69 27	69 38	74 31	68 35	67 32	51 23	56 29	90 39
ASEMANSEUTU (TOHMAJÄRVI) - STA- TIONSSÄMÄLLE MIEHIA-MÄN	32 13	41 23	55 32	60 39	43 24	25 15	19 9	32 17	26 14	25 10	25 7	28 16	27 13	38 14

1. (Jatk. — Forts. — Cont.)

Alue — Område Sukupuoli — Kön	Tajajama-aste Titortegrad	Elinkeino- Näringstruktur	Maapinta-ala Landareal km ²	Asukkaita maakm ² :llä Invånare per km ² land	Koko väestö Hela befolkningen	Pääkieli — Huvudspråk				Koulusivistys — Skolbildning			
						Suomi Finska		Ruotsi Svenska		Keskikoulu- kursssi Mellanskolekurs		Ylioppilas- tutkinto Studentexamen	
							%		%		%		%
UUSI VÄRTSILÄ MIEHIA-MÄN		044	2.8	146.9	404 188	403 188	99.8 100.0	1 -	0.2 -	13 5	3.2 2.7	4 1	1.0 0.5
TUUPOVAARA MIEHIA-MÄN	1	602	615.1	7.0	4303 2205	4303 2205	100.0 100.0	- -	- -	243 103	5.6 4.7	73 30	1.7 1.4
TAAJAMA-ALUEET - TÄTORTSOMRÅDEN MIEHIA-MÄN		216	7.6	97.2	739 356	739 356	100.0 100.0	- -	- -	69 25	9.3 7.0	41 15	5.5 4.2
KIRKONKYLÄ (TUUPOVAARA) - KYRKBY MIEHIA-MÄN		117	4.5	113.7	506 236	506 236	100.0 100.0	- -	- -	50 16	9.9 6.8	36 14	7.1 5.9
KOVERO MIEHIA-MÄN		314	3.2	74.0	233 120	233 120	100.0 100.0	- -	- -	19 9	8.2 7.5	5 1	2.1 0.8
VALTIMO MIEHIA-MÄN	1	602	795.4	6.4	5070 2609	5065 2607	99.9 99.9	1 -	0.0 -	222 98	4.4 3.8	117 53	2.3 2.0
TAAJAMA-ALUEET - TÄTORTSOMRÅDEN MIEHIA-MÄN		116	4.3	211.5	899 418	899 418	100.0 100.0	- -	- -	71 29	7.9 6.9	66 28	7.3 6.7
KIRKONKYLÄ (VALTIMO) - KYRKBY MIEHIA-MÄN		116	4.3	211.5	899 418	899 418	100.0 100.0	- -	- -	71 29	7.9 6.9	66 28	7.3 6.7
VÄRTSILÄ MIEHIA-MÄN	0	602	132.8	9.2	1219 641	1218 641	99.9 100.0	- -	- -	51 21	4.2 3.3	16 8	1.3 1.2
KUOPION LÄXNI - KUOPIO LÄN													
KUOPIO MIEHIA-MÄN	9	035	596.9	106.8	63766 29372	63638 29325	99.8 99.8	78 20	0.1 0.1	6716 2446	10.5 8.3	3570 1588	5.6 5.4
TAAJAMA-ALUEET - TÄTORTSOMRÅDEN MIEHIA-MÄN		036	31.1	1857.6	57696 26252	57576 26210	99.8 99.8	76 20	0.1 0.1	6462 2339	11.2 8.9	3443 1528	6.0 5.8
KESKUSTA AJAMA (KUOPIO) - CENTRALTÄTORT MIEHIA-MÄN		036	11.9	3636.6	43094 19323	42988 19286	99.8 99.8	70 20	0.2 0.1	5016 1782	11.6 9.2	2699 1199	6.3 6.2
PUIJONLAAKSO MIEHIA-MÄN		027	1.5	3154.0	4731 2115	4724 2114	99.9 100.0	5 -	0.1 -	612 202	12.9 9.6	403 182	8.5 8.6
KETTULÄNLAHTI - PUIJON VALKEINEN MIEHIA-MÄN		045	4.2	927.7	3850 1900	3848 1899	99.9 99.9	1 -	0.0 -	338 146	8.8 7.7	152 65	3.9 3.4
SÄRKINIEMI MIEHIA-MÄN		045	1.6	1860.2	2995 1439	2991 1437	99.9 99.9	- -	- -	290 120	9.7 8.3	122 54	4.1 3.8
JULKULA MIEHIA-MÄN		036	1.0	769.5	731 366	731 366	100.0 100.0	- -	- -	51 21	7.0 5.7	20 10	2.7 2.7
PITKÄLAHTI MIEHIA-MÄN		063	1.7	347.7	539 266	539 266	100.0 100.0	- -	- -	25 11	4.6 4.1	10 4	1.9 1.5
JYNKKA MIEHIA-MÄN		044	3.6	140.6	499 242	499 242	100.0 100.0	- -	- -	31 13	6.2 5.4	8 3	1.6 1.2
KURKIMÄKI MIEHIA-MÄN		125	2.4	144.8	349 181	349 181	100.0 100.0	- -	- -	24 11	6.9 6.1	8 3	2.3 1.7
RYPYSUO MIEHIA-MÄN		054	1.5	224.0	336 173	336 173	100.0 100.0	- -	- -	17 7	5.1 4.0	3 2	0.9 1.2
NIUVANNIEMI MIEHIA-MÄN		008	8	379.8	319 147	318 146	99.7 99.3	- -	- -	45 21	14.1 14.3	13 5	4.1 3.4
LEVÄNEN MIEHIA-MÄN		036	1.2	220.0	253 100	253 100	100.0 100.0	- -	- -	13 5	5.1 5.0	5 1	2.0 1.0
IISALMI MIEHIA-MÄN	5	225	745.3	27.3	20371 9943	20357 9936	99.9 99.9	3 1	0.0 0.0	1469 592	7.2 6.0	683 303	3.4 3.0

Alue — Område Sukuuoli — Kön	Ikä — Alder													
	0—4	5—9	10—14	15—19	20—24	25—29	30—34	35—39	40—44	45—49	50—54	55—59	60—64	65+
UUSI VÄRTSILA MIEHIA-MÄN	30 15	26 12	34 18	32 13	29 13	25 12	15 9	12 6	14 5	17 10	23 9	33 16	50 21	64 29
TUUPOVAARA MIEHIA-MÄN	283 130	364 173	481 260	523 285	348 215	230 131	209 110	214 110	237 135	266 124	245 126	250 121	240 112	413 173
TAAJAMA-ALUEET -TÄTORTSOMRADEN MIEHIA-MÄN	73 33	74 41	68 37	63 30	50 22	71 39	46 20	49 21	41 22	42 21	21 12	31 14	38 17	72 27
KIRKONKYLÄ (TUUPOVAARA) - KYRKBY MIEHIA-MÄN	54 22	47 26	48 26	46 21	37 13	50 28	31 12	31 13	28 16	29 15	10 8	18 7	23 9	54 20
KOVERO MIEHIA-MÄN	19 11	27 15	20 11	17 9	13 9	21 11	15 8	18 8	13 6	13 6	11 4	13 7	15 8	18 7
VALTIMO MIEHIA-MÄN	309 160	444 217	615 328	663 340	441 276	219 122	217 118	268 136	318 177	328 160	287 123	302 153	249 125	410 174
TAAJAMA-ALUEET -TÄTORTSOMRADEN MIEHIA-MÄN	67 28	71 36	83 48	87 36	92 42	56 29	52 23	49 21	49 29	50 20	56 26	47 23	46 20	94 37
KIRKONKYLÄ (VALTIMO) - KYRKBY MIEHIA-MÄN	67 28	71 36	83 48	87 36	92 42	56 29	52 23	49 21	49 29	50 20	56 26	47 23	46 20	94 37
VÄRTSILA MIEHIA-MÄN	60 27	96 52	124 69	145 88	91 62	59 34	59 36	58 29	88 42	87 51	68 35	85 36	73 30	126 50
<u>KUOPION LÄÄNI - KUOPIO LÄN</u>														
KUOPIO MIEHIA-MÄN	5374 2723	5482 2783	5147 2601	5748 2714	7008 3287	5122 2483	4432 2143	3940 1890	4041 1857	3595 1603	2992 1295	2996 1257	2799 1085	5090 1651
TAAJAMA-ALUEET -TÄTORTSOMRADEN MIEHIA-MÄN	4951 2498	4954 2505	4554 2307	5133 2392	6414 2938	4777 2288	4118 1985	3622 1718	3641 1658	3207 1408	2661 1132	2652 1088	2477 933	4535 1402
KESKUSTA AJAMA (KUOPIO) - CENTRALTÄTORT MIEHIA-MÄN	3423 1757	3266 1637	3126 1562	3911 1800	5260 2396	3644 1757	2781 1332	2493 1176	2633 1174	2475 1041	2142 880	2230 895	2077 788	3633 1128
PUIJONLAAKSO MIEHIA-MÄN	506 259	532 279	400 209	343 143	325 147	365 162	481 223	437 197	316 138	232 107	164 71	131 49	128 40	371 91
KETTULANLAHTI-PUIJON VALKEINEN MIEHIA-MÄN	417 193	494 259	433 217	340 174	360 177	294 141	335 169	265 136	251 125	187 106	152 77	92 43	102 40	128 43
SÄRKINIEMI MIEHIA-MÄN	389 187	387 200	310 163	248 120	210 93	268 119	326 161	246 122	216 111	115 60	70 40	62 29	35 10	113 24
JULKULA MIEHIA-MÄN	38 19	56 28	64 34	60 33	45 20	38 21	49 29	63 29	75 39	52 25	36 19	36 20	37 14	82 36
PITKLAHTI MIEHIA-MÄN	35 16	45 24	56 28	64 36	51 25	24 11	44 23	33 17	40 19	33 16	27 12	23 14	29 10	35 15
JYNKKA MIEHIA-MÄN	49 24	57 22	53 29	51 29	47 24	44 25	29 13	27 13	31 14	26 13	22 8	24 11	17 9	22 8
KURKIMÄKI MIEHIA-MÄN	30 15	28 11	44 25	41 24	26 17	33 15	15 11	12 6	23 13	23 9	13 6	16 9	17 7	28 13
RYPYSUO MIEHIA-MÄN	16 7	42 25	43 26	36 18	26 10	22 14	16 7	30 17	23 8	25 14	14 10	13 5	12 4	18 8
NIUVANNIEMI MIEHIA-MÄN	34 14	32 10	13 8	24 12	47 22	35 17	28 13	11 2	23 10	22 10	12 4	14 9	11 6	13 10
LEVÄNEN MIEHIA-MÄN	14 7	15 10	12 6	15 3	17 7	10 6	14 4	5 3	10 7	17 7	9 5	11 4	12 5	92 26
IISALMI MIEHIA-MÄN	1551 765	1777 923	1977 987	2183 1131	2032 1055	1303 661	1170 617	1230 637	1292 635	1197 556	954 460	998 456	930 387	1777 673

1. (Jatk. — Forts. — Cont.)

Alue — Område Sukupuoli — Kön	Taajama-aste Täthetsgrad	Elinkeino- keskittymä Näringsstruktur	Maapinta-ala Landareal km ²	Asukkaita maakm ² :llä invånare per km ² land	Koko väestö Hela befolkningen	Pääkieli — Huvudspråk				Koulusivistys — Skolbildning			
						Suomi Finska	%	Ruotsi Svenska	%	Keskikoulu- kursssi Mellanskolekurs	%	Ylioppilas- tutkinto Studentexamen	%
TAAJAMA-ALUEET — TÄTOR-TSOMRADEN MIEHIA-MÄN	026		19.8	572.3	11320 5296	11310 5291	99.9 99.9	3 1	0.0 0.0	1113 447	9.8 8.4	516 238	4.6 4.5
KESKUSTA AJAMA (IISALMI) — CENT- RAL TÄTOR-T MIEHIA-MÄN	027		10.2	999.2	10162 4738	10152 4733	99.9 99.9	3 1	0.0 0.0	1056 430	10.4 9.1	488 224	4.8 4.7
PELTOSALMI MIEHIA-MÄN	044		2.9	230.5	657 324	657 324	100.0 100.0	- -	- -	34 12	5.2 3.7	19 11	2.9 3.4
SOINLAHTI MIEHIA-MÄN	062		3.4	85.4	286 130	286 130	100.0 100.0	- -	- -	13 2	4.5 1.5	4 1	1.4 0.8
RUNNI MIEHIA-MÄN	225		3.4	63.0	215 104	215 104	100.0 100.0	- -	- -	10 3	4.7 2.9	5 2	2.3 1.9
VARKAUS MIEHIA-MÄN	9	054	83.7	286.1	23944 11556	23796 11470	99.4 99.3	136 79	0.6 0.7	2239 834	9.4 7.2	979 447	4.1 3.9
TAAJAMA-ALUEET — TÄTOR-TSOMRADEN MIEHIA-MÄN	054	21673 10406	21527 10321	99.3 99.2	134 78	0.6 0.7	2097 783	9.7 7.5	907 410	4.2 3.9
KESKUSTA AJAMA (VARKAUS) — CENT- RAL TÄTOR-T MIEHIA-MÄN	054		12.2	1312.8	15950 7593	15810 7511	99.1 98.9	130 75	0.8 1.0	1706 645	10.7 8.5	773 353	4.8 4.6
PITKÄLÄNNIEMI MIEHIA-MÄN	063		3.4	753.1	2523 1239	2523 1239	100.0 100.0	- -	- -	177 57	7.0 4.6	52 20	2.1 1.6
LUTTILA MIEHIA-MÄN	063		3.5	600.9	2103 1041	2100 1039	99.9 99.8	3 2	0.1 0.2	155 63	7.4 6.1	64 31	3.0 3.0
PUURTI LA MIEHIA-MÄN	063		4.1	213.2	874 421	871 420	99.7 99.8	1 1	0.1 0.2	45 14	5.1 3.3	14 4	1.6 1.0
RUOKOJARVI MIEHIA-MÄN	152		2.4	83.8	201 101	201 101	100.0 100.0	- -	- -	11 4	5.5 4.0	4 2	2.0 2.0
* KUVANSI MIEHIA-MÄN	055	22 11	22 11	100.0 100.0	- -	- -	3 -	13.6 -	- -	- -
SUONENJOKI MIEHIA-MÄN	4	323	730.2	13.0	9516 4661	9515 4661	100.0 100.0	1 -	0.0 -	665 241	7.0 5.2	313 128	3.3 2.7
TAAJAMA-ALUEET — TÄTOR-TSOMRADEN MIEHIA-MÄN	035	4534 2119	4533 2119	100.0 100.0	1 -	0.0 -	425 148	9.4 7.0	199 84	4.4 4.0
KESKUSTA AJAMA (SUONENJOKI) — CENTRAL TÄTOR-T MIEHIA-MÄN	036		7.2	449.6	3237 1508	3236 1508	100.0 100.0	1 -	0.0 -	357 126	11.0 8.4	175 74	5.4 4.9
IISVESI MIEHIA-MÄN	053		2.7	324.0	878 413	878 413	100.0 100.0	- -	- -	52 14	5.9 3.4	19 8	2.2 1.9
KÄPYLA MIEHIA-MÄN	153		2.0	204.6	401 190	401 190	100.0 100.0	- -	- -	16 8	4.0 4.2	4 1	1.0 0.5
* HAAPAKOSKI MIEHIA-MÄN	262	18 8	18 8	100.0 100.0	- -	- -	- -	- -	1 1	5.6 12.5
JUANKOSKI MIEHIA-MÄN	2	512	563.3	15.2	8574 4313	8566 4309	99.9 99.9	4 2	0.0 0.0	489 174	5.7 4.0	180 67	2.1 1.6
TAAJAMA-ALUEET — TÄTOR-TSOMRADEN MIEHIA-MÄN	044	1725 818	1721 817	99.8 99.9	3 1	0.2 0.1	138 55	8.0 6.7	69 26	4.0 3.2
KIRKONSEUTU (JUANKOSKI) — KYRKBY- NEJDEN MIEHIA-MÄN	054		5.4	260.6	1394 661	1390 660	99.7 99.8	3 1	0.2 0.2	106 42	7.6 6.4	50 20	3.6 3.0

Alue — Område Sukupuoli — Køn	Ikä — Alder													
	0—4	5—9	10—14	15—19	20—24	25—29	30—34	35—39	40—44	45—49	50—54	55—59	60—64	65+
TAAJAMA-ALUEET -TÄTORTSOMRADEN MIEHIA-MÄN	973 462	1052 543	1031 509	1063 513	1225 584	869 409	757 399	737 350	701 333	612 285	478 224	471 207	446 162	905 316
KESKUSTAAJAMA (IISALMI) - CENT- RALTÄTORT MIEHIA-MÄN	869 404	938 486	901 458	934 450	1134 534	797 375	682 359	653 310	616 291	549 252	422 196	432 191	398 142	837 290
PELTOSALMI MIEHIA-MÄN	65 36	85 46	66 27	69 34	51 25	51 25	55 29	46 24	43 20	34 18	24 13	16 6	25 9	27 12
SOINLAHTI MIEHIA-MÄN	21 11	15 6	40 15	33 13	23 14	12 6	15 7	19 10	24 12	16 7	18 10	16 6	13 7	21 6
RUNNI MIEHIA-MÄN	18 11	14 5	24 9	27 16	17 11	9 3	5 4	19 6	18 10	13 8	14 5	7 4	10 4	20 8
VARKAUS MIEHIA-MÄN	1859 947	2056 1065	2080 1081	2391 1189	2387 1253	1680 829	1450 731	1523 765	1696 826	1419 656	1218 570	1334 580	1087 467	1764 597
TAAJAMA-ALUEET -TÄTORTSOMRADEN MIEHIA-MÄN	1717 878	1837 949	1833 952	2121 1046	2206 1151	1573 779	1328 662	1361 697	1512 718	1290 598	1104 505	1197 519	993 424	1601 528
KESKUSTAAJAMA (VARKAUS) - CENT- RALTÄTORT MIEHIA-MÄN	1302 661	1335 695	1305 686	1537 764	1630 825	1215 596	981 486	1024 520	1172 545	958 442	801 372	849 362	687 292	1154 347
PITKÄLÄNNE MIEHIA-MÄN	194 109	254 125	275 130	252 126	244 137	174 86	170 85	162 83	147 74	133 64	132 54	137 59	120 58	129 49
LUTTILA MIEHIA-MÄN	158 80	172 85	155 83	211 106	222 124	122 69	125 63	118 65	134 66	133 61	118 56	138 68	109 46	188 69
PUURTILA MIEHIA-MÄN	45 21	57 34	84 45	101 42	83 48	43 20	38 19	51 26	53 30	48 22	47 20	53 23	56 16	115 55
RUOKOJARVI MIEHIA-MÄN	17 6	17 9	11 6	17 8	22 14	19 8	14 9	6 3	5 3	13 7	6 3	19 6	21 12	14 7
* KUVANSI MIEHIA-MÄN	1 1	2 1	3 2	3 -	5 3	- -	- -	- -	1 -	5 2	- -	1 1	- -	1 1
SUONENJOKI MIEHIA-MÄN	529 285	744 393	899 447	971 494	804 456	506 290	462 238	510 267	620 291	581 264	585 259	582 259	562 243	1161 475
TAAJAMA-ALUEET -TÄTORTSOMRADEN MIEHIA-MÄN	290 162	348 183	402 201	437 208	383 197	271 143	248 120	249 124	286 126	270 125	285 116	262 115	278 110	525 189
KESKUSTAAJAMA (SUONENJOKI) - CENTRALTÄTORT MIEHIA-MÄN	224 132	246 132	298 146	317 155	290 137	223 117	183 87	192 96	204 91	191 90	201 76	180 81	176 67	312 101
IISVESI MIEHIA-MÄN	43 22	67 35	63 32	83 34	60 37	35 21	45 21	41 20	50 24	57 22	54 25	53 24	68 28	159 68
KÄPYLÄ MIEHIA-MÄN	22 8	33 14	41 23	36 18	33 23	12 5	19 11	15 8	32 11	21 13	30 15	27 10	30 13	50 18
* HAAPAKOSKI MIEHIA-MÄN	1 -	2 2	- -	1 1	- -	1 -	1 1	1 -	- -	1 -	- -	2 -	4 2	4 2
JUANKOSKI MIEHIA-MÄN	524 281	769 403	923 497	989 505	750 430	426 236	408 191	432 222	576 292	583 282	454 193	495 228	509 259	736 294
TAAJAMA-ALUEET -TÄTORTSOMRADEN MIEHIA-MÄN	141 70	174 94	157 79	168 80	167 81	118 64	97 48	99 52	108 46	100 47	78 36	88 37	102 43	128 41
KIRKONSEUTU (JUANKOSKI) - KYRKÖY- NEJDEN MIEHIA-MÄN	118 63	144 75	130 61	132 64	133 66	98 54	76 38	82 42	95 41	73 35	60 30	65 26	85 35	103 31

1. (Jatk. — Forts. — Cont.)

Alue — Område Sukupuoli — Kön	Tajajamasta färdigt stad	Elinkeino- rakenne Näringsstruktur	Maapinta-ala Landareal km ²	Asukkaita maakm ² :lla Invånare per km ² land	Koko väestö Hela befolkningen	Pääkieli — Huvudspråk				Koulustivystys — Skolbildning			
						Suomi Finska		Ruotsi Svenska		Keskikoulu- kursi Mellanskolekurs		Ylioppilas- tutkinto Studentexamen	
							%		%		%		%
KIRKONKYLÄ (MUURUVESI) — KYRKBY MIEHIA-MÄN		117	2.0	166.7	325 154	325 154	100.0 100.0	-	-	32 13	9.8 8.4	19 6	5.8 3.9
* KIRKONKYLÄ (KAAVI) — KYRKBY MIEHIA-MÄN		900	6 3	6 3	100.0 100.0	-	-	-	-	-	-
KAAVI MIEHIA-MÄN	1	512	671.6	8.6	5763 2913	5761 2912	100.0 100.0	2 1	0.0 0.0	213 76	3.7 2.6	112 57	1.9 2.0
TAAJAMA-ALUEET — TÄTORTSOMRÅDEN MIEHIA-MÄN		117	881 420	881 420	100.0 100.0	-	-	71 24	8.1 5.7	60 30	6.8 7.1
* KIRKONKYLÄ (KAAVI) — KYRKBY MIEHIA-MÄN		117	881 420	881 420	100.0 100.0	-	-	71 24	8.1 5.7	60 30	6.8 7.1
KARTTULA MIEHIA-MÄN	1	612	470.9	8.2	3878 1968	3877 1967	100.0 99.9	-	-	166 68	4.3 3.5	85 38	2.2 1.9
TAAJAMA-ALUEET — TÄTORTSOMRÅDEN MIEHIA-MÄN		117	2.4	301.7	709 319	709 319	100.0 100.0	-	-	55 23	7.8 7.2	41 17	5.8 5.3
KARTTULAN KYLÄ MIEHIA-MÄN		117	2.4	301.7	709 319	709 319	100.0 100.0	-	-	55 23	7.8 7.2	41 17	5.8 5.3
KEITELE MIEHIA-MÄN	2	602	510.2	7.3	3709 1908	3709 1908	100.0 100.0	-	-	182 68	4.9 3.6	79 32	2.1 1.7
TAAJAMA-ALUEET — TÄTORTSOMRÅDEN MIEHIA-MÄN		117	3.2	243.8	768 367	768 367	100.0 100.0	-	-	73 24	9.5 6.5	37 13	4.8 3.5
KIRKONKYLÄ (KEITELE) — KYRKBY MIEHIA-MÄN		117	3.2	243.8	768 367	768 367	100.0 100.0	-	-	73 24	9.5 6.5	37 13	4.8 3.5
KIURUVESI MIEHIA-MÄN	2	612	1316.8	10.1	13357 6721	13355 6720	100.0 100.0	1 1	- 0.0	644 236	4.8 3.5	324 134	2.4 2.0
TAAJAMA-ALUEET — TÄTORTSOMRÅDEN MIEHIA-MÄN		027	5.8	482.5	2784 1245	2782 1244	99.9 99.9	1 1	0.0 0.1	267 103	9.6 8.3	151 66	5.4 5.3
KIRKONKYLÄ (KIURUVESI) — KYRKBY MIEHIA-MÄN		027	5.8	482.5	2784 1245	2782 1244	99.9 99.9	1 1	0.0 0.1	267 103	9.6 8.3	151 66	5.4 5.3
LAPINLAHTI MIEHIA-MÄN	2	512	601.9	13.8	8318 4196	8318 4196	100.0 100.0	-	-	485 194	5.8 4.6	207 82	2.5 2.0
TAAJAMA-ALUEET — TÄTORTSOMRÅDEN MIEHIA-MÄN		026	9.0	236.5	2117 979	2117 979	100.0 100.0	-	-	227 80	10.7 8.2	111 48	5.2 4.9
KIRKONKYLÄ (LAPINLAHTI) — KYRKBY MIEHIA-MÄN		026	9.0	236.5	2117 979	2117 979	100.0 100.0	-	-	227 80	10.7 8.2	111 48	5.2 4.9
LEPPÄVIRTA MIEHIA-MÄN	3	432	1149.6	11.2	12891 6445	12874 6437	99.9 99.9	11 4	0.1 0.1	649 244	5.0 3.8	305 136	2.4 2.1
TAAJAMA-ALUEET — TÄTORTSOMRÅDEN MIEHIA-MÄN		054	15.1	284.3	4301 2033	4289 2027	99.7 99.7	10 4	0.2 0.2	342 130	8.0 6.4	184 83	4.3 4.1
KIRKONKYLÄ (LEPPÄVIRTA) — KYRKBY MIEHIA-MÄN		126	6.9	295.7	2049 939	2047 938	99.9 99.9	1 -	0.0 -	203 79	9.9 8.4	118 46	5.8 4.9
SORSAKOSKI MIEHIA-MÄN		072	4.8	337.5	1603 763	1593 758	99.4 99.3	9 4	0.6 0.5	106 37	6.6 4.8	39 20	2.4 2.6
ORAVIKOSKI MIEHIA-MÄN		072	3.5	188.1	649 331	649 331	100.0 100.0	-	-	33 14	5.1 4.2	27 17	4.2 5.1
MAANINKA MIEHIA-MÄN	1	612	500.6	10.9	5448 2770	5448 2770	100.0 100.0	-	-	223 79	4.1 2.9	109 36	2.0 1.3
TAAJAMA-ALUEET — TÄTORTSOMRÅDEN MIEHIA-MÄN		116	5.0	129.5	646 293	646 293	100.0 100.0	-	-	61 18	9.4 6.1	27 10	4.2 3.4

Alue — Område Sukupoli — Kön	Ikä — Ålder													
	0—4	5—9	10—14	15—19	20—24	25—29	30—34	35—39	40—44	45—49	50—54	55—59	60—64	65+
KIRKONKYLÄ (MUURUVESI) — KYRKBY MIEHÄ-MÄN	22 7	30 19	27 18	35 15	33 15	19 9	21 10	17 10	13 5	27 12	18 6	22 11	16 7	25 10
* KIRKONKYLÄ (KAAVI) — KYRKBY MIEHÄ-MÄN	1 —	— —	— —	1 1	1 —	1 1	— —	— —	— —	— —	— —	1 —	1 1	— —
KAAVI MIEHÄ-MÄN	455 236	532 250	634 329	626 327	456 253	319 190	301 149	329 172	368 201	346 175	266 118	313 141	301 145	517 227
TAAJAMA-ALUEET —TÄTORTSOMRADEN MIEHÄ-MÄN	92 59	93 44	82 39	74 38	90 38	79 42	71 31	56 24	50 28	55 21	36 17	33 14	26 9	44 16
* KIRKONKYLÄ (KAAVI) — KYRKBY MIEHÄ-MÄN	92 59	93 44	82 39	74 38	90 38	79 42	71 31	56 24	50 28	55 21	36 17	33 14	26 9	44 16
KARTTULA MIEHÄ-MÄN	204 102	344 169	424 218	393 229	254 146	177 98	171 92	226 129	239 121	237 114	225 115	249 108	250 112	485 215
TAAJAMA-ALUEET —TÄTORTSOMRADEN MIEHÄ-MÄN	52 23	76 36	75 39	66 36	62 23	41 17	39 17	48 26	44 22	42 17	32 14	32 11	40 18	60 20
KARTTULAN KYLÄ MIEHÄ-MÄN	52 23	76 36	75 39	66 36	62 23	41 17	39 17	48 26	44 22	42 17	32 14	32 11	40 18	60 20
KEITELE MIEHÄ-MÄN	206 117	278 141	336 172	434 246	321 183	202 121	184 109	190 95	231 122	262 132	222 106	237 96	174 88	432 180
TAAJAMA-ALUEET —TÄTORTSOMRADEN MIEHÄ-MÄN	57 34	70 36	65 28	87 42	68 29	53 25	53 27	57 25	39 21	55 26	40 20	40 18	21 11	63 25
KIRKONKYLÄ (KEITELE) — KYRKBY MIEHÄ-MÄN	57 34	70 36	65 28	87 42	68 29	53 25	53 27	57 25	39 21	55 26	40 20	40 18	21 11	63 25
KIURUVESI MIEHÄ-MÄN	899 456	1171 579	1441 728	1588 856	1086 602	602 318	653 359	758 396	912 483	865 414	741 360	734 333	635 304	1272 533
TAAJAMA-ALUEET —TÄTORTSOMRADEN MIEHÄ-MÄN	209 105	238 102	263 126	291 151	276 122	154 72	153 69	177 80	198 95	165 68	149 63	129 61	120 49	262 82
KIRKONKYLÄ (KIURUVESI) — KYRKBY MIEHÄ-MÄN	209 105	238 102	263 126	291 151	276 122	154 72	153 69	177 80	198 95	165 68	149 63	129 61	120 49	262 82
LAPINLAHTI MIEHÄ-MÄN	492 240	663 333	846 443	978 525	742 450	397 225	416 231	361 187	559 281	547 277	475 211	487 228	469 221	886 344
TAAJAMA-ALUEET —TÄTORTSOMRADEN MIEHÄ-MÄN	159 75	168 87	181 93	212 89	231 114	150 74	129 73	99 54	123 56	117 49	110 46	102 47	109 43	227 79
KIRKONKYLÄ (LAPINLAHTI) — KYRKBY MIEHÄ-MÄN	159 75	168 87	181 93	212 89	231 114	150 74	129 73	99 54	123 56	117 49	110 46	102 47	109 43	227 79
LEPPÄVIRTA MIEHÄ-MÄN	834 434	1166 568	1380 705	1390 739	1074 611	673 364	711 364	805 419	874 458	751 368	666 305	680 315	677 295	1210 500
TAAJAMA-ALUEET —TÄTORTSOMRADEN MIEHÄ-MÄN	317 171	389 192	429 196	407 201	402 187	275 138	318 153	301 144	311 168	225 111	186 82	187 82	199 79	355 129
KIRKONKYLÄ (LEPPÄVIRTA) — KYRKBY MIEHÄ-MÄN	160 87	185 89	186 92	167 80	194 80	146 69	158 71	139 71	127 65	113 52	75 33	91 38	99 38	209 74
SORSAKOSKI MIEHÄ-MÄN	104 56	124 65	149 66	180 83	163 83	87 50	94 47	102 44	127 69	78 40	90 39	81 35	93 37	131 49
ORAVIKOSKI MIEHÄ-MÄN	53 28	80 38	94 38	60 38	45 24	42 19	66 35	60 29	57 34	34 19	21 10	15 9	7 4	15 6
MAANINKA MIEHÄ-MÄN	358 183	524 267	566 293	539 323	399 243	290 163	273 136	286 146	330 176	324 148	293 134	336 160	316 143	614 255
TAAJAMA-ALUEET —TÄTORTSOMRADEN MIEHÄ-MÄN	51 26	58 25	75 39	70 34	47 23	39 21	36 17	39 19	44 21	36 14	26 14	28 12	27 8	70 20

1. (Jatk. — Forts. — Cont.)

Alue — Område Sukupuoli — Kön	Tajama-aste Tjörstegrad	Elinkeino- Näringsstruktur	Maapinta-ala Landareal km ²	Asukkaita maakm ² :llä Invånare per km ² land	Koko väestö Hela befolkningen	Pääkielet — Huvudspråk				Koulusivistys — Skolbildning			
						Suomi Finska	%	Ruotsi Svenska	%	Keskikoulu- kursi Mellanskolekurs	%	Ylioppilas- tutkinto Studentexamen	%
KIRKONKYLÄ (MAANINKA) — KYRKBY MIEHIA-MÄN		017	2.2	191.1	428 185	428 100.0 185 100.0	-	-	51 11.9 16 8.6	24 5.6 9 4.9			
TUOVILANLAHTI MIEHIA-MÄN		315	2.8	79.3	218 108	218 100.0 108 100.0	-	-	10 4.6 2 1.9	3 1.4 1 0.9			
NILSIA MIEHIA-MÄN	2	512	674.0	11.9	8027 4049	8025 100.0 4048 100.0	2	0.0	422 5.3 142 3.5	168 2.1 70 1.7			
TAAJAMA-ALUEET — TÄTORTSOMRÅDEN MIEHIA-MÄN		125	5.4	356.7	1926 921	1926 100.0 921 100.0	-	-	173 9.0 56 6.1	81 4.2 35 3.8			
KIRKONKYLÄ (NILSIA) — KYRKBY MIEHIA-MÄN		125	5.4	356.7	1926 921	1926 100.0 921 100.0	-	-	173 9.0 56 6.1	81 4.2 35 3.8			
PIELAVESI MIEHIA-MÄN	1	612	1138.2	8.3	9441 4800	9436 99.9 4799 100.0	5	0.1	387 4.1 140 2.9	168 1.8 80 1.7			
TAAJAMA-ALUEET — TÄTORTSOMRÅDEN MIEHIA-MÄN		117	3.7	402.4	1489 673	1485 99.7 672 99.9	4	0.3	158 10.6 51 7.6	95 6.4 46 6.8			
KIRKONKYLÄ (PIELAVESI) — KYRKBY MIEHIA-MÄN		117	3.7	402.4	1489 673	1485 99.7 672 99.9	4	0.3	158 10.6 51 7.6	95 6.4 46 6.8			
RAUTALAMPI MIEHIA-MÄN	2	612	576.5	9.7	5572 2816	5568 99.9 2814 99.9	3	0.1	324 5.8 115 4.1	159 2.9 82 2.9			
TAAJAMA-ALUEET — TÄTORTSOMRÅDEN MIEHIA-MÄN		117	3.2	399.7	1267 590	1266 99.9 590 100.0	1	0.1	150 11.8 55 9.3	79 6.2 40 6.8			
KIRKONKYLÄ (RAUTALAMPI) — KYRKBY MIEHIA-MÄN		117	3.2	399.7	1267 590	1266 99.9 590 100.0	1	0.1	150 11.8 55 9.3	79 6.2 40 6.8			
RAUTAVAARA MIEHIA-MÄN	2	602	1172.1	3.8	4480 2357	4475 99.9 2354 99.9	-	-	175 3.9 57 2.4	59 1.3 28 1.2			
TAAJAMA-ALUEET — TÄTORTSOMRÅDEN MIEHIA-MÄN		116	2.8	330.5	909 443	908 99.9 443 100.0	-	-	70 7.7 24 5.4	36 4.0 17 3.8			
KIRKONKYLÄ (RAUTAVAARA) — KYRKBY MIEHIA-MÄN		116	2.8	330.5	909 443	908 99.9 443 100.0	-	-	70 7.7 24 5.4	36 4.0 17 3.8			
RIISTAVESI MIEHIA-MÄN	1	612	201.5	11.3	2273 1133	2273 100.0 1133 100.0	-	-	137 6.0 45 4.0	48 2.1 22 1.9			
TAAJAMA-ALUEET — TÄTORTSOMRÅDEN MIEHIA-MÄN		107	1.6	198.7	308 144	308 100.0 144 100.0	-	-	28 9.1 10 6.9	10 3.2 7 4.9			
MELALAHTI MIEHIA-MÄN		107	1.6	198.7	308 144	308 100.0 144 100.0	-	-	28 9.1 10 6.9	10 3.2 7 4.9			
SIILINJÄRVI MIEHIA-MÄN	4	224	425.9	25.4	10834 5330	10819 99.9 5323 99.9	8	0.1	839 7.7 297 5.6	317 2.9 140 2.6			
TAAJAMA-ALUEET — TÄTORTSOMRÅDEN MIEHIA-MÄN		036	12.7	363.9	4625 2150	4615 99.8 2146 99.8	8	0.2	508 11.0 169 7.9	222 4.8 100 4.7			
KIRKONKYLÄ (SIILINJÄRVI) — KYRKBY MIEHIA-MÄN		026	6.2	515.1	3178 1457	3173 99.8 1455 99.9	3	0.1	361 11.4 114 7.8	178 5.6 79 5.4			
TOIVALA MIEHIA-MÄN		035	4.2	292.2	1239 591	1234 99.6 589 99.7	5	0.4	141 11.4 53 9.0	43 3.5 20 3.4			
KUUSLAHTI MIEHIA-MÄN		134	2.3	90.4	208 102	208 100.0 102 100.0	-	-	6 2.9 2 2.0	1 0.5 1 1.0			
SONKAJÄRVI MIEHIA-MÄN	1	612	1474.8	5.6	8319 4313	8319 100.0 4313 100.0	-	-	329 4.0 148 3.4	134 1.6 58 1.3			
TAAJAMA-ALUEET — TÄTORTSOMRÅDEN MIEHIA-MÄN		117	9.5	149.8	1423 698	1423 100.0 698 100.0	-	-	145 10.2 64 9.2	55 3.9 23 3.3			

Alue — Område Sukuuoli — Kõn	Ikä — Alder													
	0—4	5—9	10—14	15—19	20—24	25—29	30—34	35—39	40—44	45—49	50—54	55—59	60—64	65+
KIRKONKYLÄ (MAANINKA) — KYRKBY MIEHIA-MÄN	38 17	33 12	50 26	45 21	39 18	31 16	22 11	25 10	30 15	25 9	18 9	16 7	9 2	47 12
TUOVILANLAHTI MIEHIA-MÄN	13 9	25 13	25 13	25 13	8 5	8 5	14 6	14 9	14 6	11 5	8 5	12 5	18 6	23 8
NILSIA MIEHIA-MÄN	555 278	781 428	911 440	896 453	652 392	426 240	391 188	406 221	508 273	506 236	430 187	414 213	395 178	756 322
TAAJAMA-ALUEET —TÄTORTSOMRADEN MIEHIA-MÄN	152 85	178 102	196 90	185 90	171 91	125 60	120 57	117 60	126 63	113 51	85 36	80 37	86 37	192 62
KIRKONKYLÄ (NILSIA) — KYRKBY MIEHIA-MÄN	152 85	178 102	196 90	185 90	171 91	125 60	120 57	117 60	126 63	113 51	85 36	80 37	86 37	192 62
PIELAVESI MIEHIA-MÄN	563 282	809 417	1002 479	1030 553	744 444	471 263	428 246	524 259	607 348	649 329	522 238	545 254	552 258	995 430
TAAJAMA-ALUEET —TÄTORTSOMRADEN MIEHIA-MÄN	122 61	133 73	139 60	139 68	146 60	101 43	88 42	104 51	106 48	87 43	61 30	53 18	46 22	164 54
KIRKONKYLÄ (PIELAVESI) — KYRKBY MIEHIA-MÄN	122 61	133 73	139 60	139 68	146 60	101 43	88 42	104 51	106 48	87 43	61 30	53 18	46 22	164 54
RAUTALAMPI MIEHIA-MÄN	317 157	472 242	543 292	609 336	487 275	262 155	261 139	289 146	371 201	361 164	300 141	319 154	327 151	654 263
TAAJAMA-ALUEET —TÄTORTSOMRADEN MIEHIA-MÄN	99 48	107 56	102 62	128 61	136 63	86 48	81 40	64 28	71 34	76 31	56 27	62 23	81 34	118 35
KIRKONKYLÄ (RAUTALAMPI) — KYRKBY MIEHIA-MÄN	99 48	107 56	102 62	128 61	136 63	86 48	81 40	64 28	71 34	76 31	56 27	62 23	81 34	118 35
RAUTAVAARA MIEHIA-MÄN	331 173	476 248	582 294	511 282	335 199	234 128	283 153	237 140	287 159	254 128	203 95	196 95	223 109	328 154
TAAJAMA-ALUEET —TÄTORTSOMRADEN MIEHIA-MÄN	84 42	102 55	122 57	91 47	63 28	53 21	69 38	56 29	62 32	54 28	26 12	31 11	29 15	67 28
KIRKONKYLÄ (RAUTAVAARA) — KYRKBY MIEHIA-MÄN	84 42	102 55	122 57	91 47	63 28	53 21	69 38	56 29	62 32	54 28	26 12	31 11	29 15	67 28
RIISTAVESI MIEHIA-MÄN	130 70	189 102	263 127	246 118	175 106	100 56	91 51	119 54	181 99	143 74	122 55	130 59	121 56	263 106
TAAJAMA-ALUEET —TÄTORTSOMRADEN MIEHIA-MÄN	33 14	30 18	25 11	24 11	27 12	27 13	17 9	21 11	18 10	16 10	12 3	8 3	17 7	33 12
MELALAHTI MIEHIA-MÄN	33 14	30 18	25 11	24 11	27 12	27 13	17 9	21 11	18 10	16 10	12 3	8 3	17 7	33 12
SIILINJÄRVI MIEHIA-MÄN	1056 521	1059 542	1086 557	1032 547	1037 530	787 384	795 392	738 377	659 371	573 267	429 189	475 206	405 169	703 278
TAAJAMA-ALUEET —TÄTORTSOMRADEN MIEHIA-MÄN	564 280	445 222	413 202	374 191	498 209	431 188	413 211	352 165	259 136	229 103	164 73	158 60	121 42	204 68
KIRKONKYLÄ (SIILINJÄRVI) — KYRKBY MIEHIA-MÄN	379 195	285 149	282 141	262 128	354 144	294 122	267 141	239 105	190 95	173 75	120 51	106 43	81 25	146 43
TOIVALA MIEHIA-MÄN	168 75	143 68	109 54	81 43	120 52	126 59	135 63	101 54	60 37	44 23	34 17	39 13	27 11	52 22
KUUSLAHTI MIEHIA-MÄN	17 10	17 5	22 7	31 20	24 13	11 7	11 7	12 6	9 4	12 5	10 5	13 4	13 6	6 3
SONKAJARVI MIEHIA-MÄN	566 285	772 393	927 488	934 523	644 382	428 228	396 220	438 228	550 292	515 261	449 215	472 213	441 226	787 359
TAAJAMA-ALUEET —TÄTORTSOMRADEN MIEHIA-MÄN	149 70	161 80	152 89	120 61	102 46	126 56	107 57	91 44	114 63	65 36	66 28	48 21	32 19	90 28

1. (Jatk. — Forts. — Cont.)

Alue — Område Sukupuoli — Kön	Tajama-aste Täthetsgrad	Elinkeino- Näringsstruktur	Maapinta-ala Landareal km ²	Asukkaita maakm ² :llä Invånare per km ² land	Koko väestö Hela befolkningen	Pääkieli — Huvudspråk				Koulusivistys — Skolbildning			
						Suomi Finska	%	Ruotsi Svenska	%	Keskikoulu- kursi Mellanskolekurs	%	Ylioppilas- tutkinto Studentexamen	%
SUKEVA MIEHIA-MÄN	216		4.2	146.0	606 292	606 292	100.0 100.0	-	-	52 24	8.6 8.2	23 8	3.8 2.7
KIRKONKYLÄ (SONKAJARVI) - KYRKBY MIEHIA-MÄN	116		2.4	244.6	587 277	587 277	100.0 100.0	-	-	61 25	10.4 9.0	27 13	4.6 4.7
KESKUSVANKILAN ALUE MIEHIA-MÄN	009		3.0	78.0	230 129	230 129	100.0 100.0	-	-	32 15	13.9 11.6	5 2	2.2 1.6
TERVO MIEHIA-MÄN	0 602		342.7	8.8	3026 1538	3026 1538	100.0 100.0	-	-	149 60	4.9 3.9	58 27	1.9 1.8
TUUSNIEMI MIEHIA-MÄN	0 612		605.2	9.0	5440 2792	5440 2792	100.0 100.0	-	-	242 104	4.4 3.7	92 40	1.7 1.4
TAAJAMA-ALUEET -TÄTORISOMRADEN MIEHIA-MÄN	126		2.9	171.6	489 231	489 231	100.0 100.0	-	-	45 15	9.2 6.5	38 14	7.8 6.1
KIRKONKYLÄ (TUUSNIEMI) - KYRKBY MIEHIA-MÄN	126		2.9	171.6	489 231	489 231	100.0 100.0	-	-	45 15	9.2 6.5	38 14	7.8 6.1
VARPAISJÄRVI MIEHIA-MÄN	1 602		485.0	9.7	4708 2384	4700 2383	99.8 100.0	-	-	207 69	4.4 2.9	67 24	1.4 1.0
TAAJAMA-ALUEET -TÄTORISOMRADEN MIEHIA-MÄN	117		2.4	347.7	817 372	809 371	99.0 99.7	-	-	56 14	6.9 3.8	39 12	4.8 3.2
KIRKONKYLÄ (VARPAISJÄRVI) - KYRKBY MIEHIA-MÄN	117		2.4	347.7	817 372	809 371	99.0 99.7	-	-	56 14	6.9 3.8	39 12	4.8 3.2
VEHMERSALMI MIEHIA-MÄN	1 701		347.7	9.5	3304 1683	3302 1682	99.9 99.9	-	-	177 76	5.4 4.5	49 22	1.5 1.3
TAAJAMA-ALUEET -TÄTORISOMRADEN MIEHIA-MÄN	216		2.2	171.6	369 187	367 186	99.5 99.5	-	-	32 13	8.7 7.0	17 6	4.6 3.2
KIRKONKYLÄ (VEHMERSALMI) - KYRKBY MIEHIA-MÄN	216		2.2	171.6	369 187	367 186	99.5 99.5	-	-	32 13	8.7 7.0	17 6	4.6 3.2
VESANTO MIEHIA-MÄN	1 612		439.0	10.0	4384 2192	4380 2191	99.9 100.0	3 1	0.1 0.0	189 78	4.3 3.6	74 27	1.7 1.2
TAAJAMA-ALUEET -TÄTORISOMRADEN MIEHIA-MÄN	117		2.1	302.9	621 305	619 305	99.7 100.0	2 -	0.3 -	61 24	9.8 7.9	29 10	4.7 3.3
KIRKONKYLÄ (VESANTO) - KYRKBY MIEHIA-MÄN	117		2.1	302.9	621 305	619 305	99.7 100.0	2 -	0.3 -	61 24	9.8 7.9	29 10	4.7 3.3
VIEREMÄ MIEHIA-MÄN	1 612		909.9	6.8	6171 3176	6171 3176	100.0 100.0	-	-	245 96	4.0 3.0	102 51	1.7 1.6
TAAJAMA-ALUEET -TÄTORISOMRADEN MIEHIA-MÄN	215		5.6	136.6	769 368	769 368	100.0 100.0	-	-	51 20	6.6 5.4	28 15	3.6 4.1
KIRKONKYLÄ (VIEREMÄ) - KYRKBY MIEHIA-MÄN	116		2.9	185.6	529 244	529 244	100.0 100.0	-	-	38 15	7.2 6.1	23 11	4.3 4.5
SALAHMI MIEHIA-MÄN	513		2.8	86.3	240 124	240 124	100.0 100.0	-	-	13 5	5.4 4.0	5 4	2.1 3.2
K. -SUOMEN LÄXNI - MELL. FINL. LÄN													
JYVÄSKYLÄ MIEHIA-MÄN	9 045		96.0	594.0	57025 26341	56814 26240	99.6 99.6	133 55	0.2 0.2	6473 2436	11.4 9.2	4877 2119	8.6 8.0
TAAJAMA-ALUEET -TÄTORISOMRADEN MIEHIA-MÄN	045		55488 25511	55288 25415	99.6 99.6	130 54	0.2 0.2	6343 2378	11.4 9.3	4814 2089	8.7 8.2
* KESKUSTA AJAMA (JYVÄSKYLÄ) - CENTRALTÄTORT MIEHIA-MÄN	045		52383 23945	52185 23851	99.6 99.6	129 53	0.2 0.2	6150 2290	11.7 9.6	4727 2045	9.0 8.5

Alue — Område Sukuuoli — Kön	Ikä — Alder													
	0—4	5—9	10—14	15—19	20—24	25—29	30—34	35—39	40—44	45—49	50—54	55—59	60—64	65+
SUKEVA MIEHIX-MÄN	60 25	64 35	60 31	59 32	44 17	43 20	42 24	31 16	49 25	27 14	37 15	20 8	18 11	52 19
KIRKONKYLÄ (SONKAJARVI) — KYRKBY MIEHIX-MÄN	62 29	69 29	59 34	42 19	45 22	58 27	39 17	43 20	51 27	26 17	21 9	24 11	13 7	35 9
KESKUSVANKILAN ALUE MIEHIX-MÄN	27 16	28 16	33 24	19 10	13 7	25 9	26 16	17 8	14 11	12 5	8 4	4 2	1 1	3 -
TERVO MIEHIX-MÄN	161 68	235 117	328 174	347 191	248 153	136 80	122 67	168 89	201 112	185 89	174 79	161 72	173 78	387 169
TUUSNIEMI MIEHIX-MÄN	325 163	439 221	608 323	638 345	431 263	253 141	258 133	300 169	369 206	373 184	295 125	314 162	295 147	542 210
TAAJAMA-ALUEET — TÄTORTSOMRADEN MIEHIX-MÄN	43 19	43 19	54 25	43 23	57 29	46 18	40 23	38 12	30 20	29 12	21 9	18 10	10 5	17 7
KIRKONKYLÄ (TUUSNIEMI) — KYRKBY MIEHIX-MÄN	43 19	43 19	54 25	43 23	57 29	46 18	40 23	38 12	30 20	29 12	21 9	18 10	10 5	17 7
VARPAISJARVI MIEHIX-MÄN	334 164	413 189	498 252	528 283	368 214	224 122	240 125	257 136	315 174	332 172	253 121	256 125	241 112	449 195
TAAJAMA-ALUEET — TÄTORTSOMRADEN MIEHIX-MÄN	65 30	79 32	85 51	73 35	70 26	52 23	61 29	56 26	51 27	44 18	29 17	30 12	33 9	89 37
KIRKONKYLÄ (VARPAISJARVI) — KYRKBY MIEHIX-MÄN	65 30	79 32	85 51	73 35	70 26	52 23	61 29	56 26	51 27	44 18	29 17	30 12	33 9	89 37
VEHMERSALMI MIEHIX-MÄN	235 122	257 139	339 151	357 195	275 171	164 92	147 81	187 94	194 110	230 113	211 96	197 100	169 79	342 140
TAAJAMA-ALUEET — TÄTORTSOMRADEN MIEHIX-MÄN	43 24	42 24	26 15	30 15	31 15	29 13	33 16	31 16	20 9	20 12	16 7	13 5	11 5	24 11
KIRKONKYLÄ (VEHMERSALMI) — KYRKBY MIEHIX-MÄN	43 24	42 24	26 15	30 15	31 15	29 13	33 16	31 16	20 9	20 12	16 7	13 5	11 5	24 11
VESANTO MIEHIX-MÄN	282 132	357 171	411 200	446 238	360 230	199 112	226 111	249 134	291 152	267 122	252 115	265 125	246 118	533 232
TAAJAMA-ALUEET — TÄTORTSOMRADEN MIEHIX-MÄN	49 24	50 29	62 35	60 32	62 31	44 21	38 19	47 21	45 23	39 18	27 10	30 15	24 12	44 15
KIRKONKYLÄ (VESANTO) — KYRKBY MIEHIX-MÄN	49 24	50 29	62 35	60 32	62 31	44 21	38 19	47 21	45 23	39 18	27 10	30 15	24 12	44 15
VIEREMÄ MIEHIX-MÄN	416 211	549 283	690 342	726 389	482 291	299 165	304 159	350 192	399 225	362 184	334 154	317 161	319 159	624 261
TAAJAMA-ALUEET — TÄTORTSOMRADEN MIEHIX-MÄN	72 30	60 30	79 36	80 38	79 36	69 40	48 23	53 24	55 30	35 20	25 12	26 11	27 15	61 23
KIRKONKYLÄ (VIEREMÄ) — KYRKBY MIEHIX-MÄN	63 25	45 23	49 22	41 21	56 22	57 31	42 20	40 20	31 15	20 12	13 4	17 8	15 8	40 13
SALAAMI MIEHIX-MÄN	9 5	15 7	30 14	39 17	23 14	12 9	6 3	13 4	24 15	15 8	12 8	9 3	12 7	21 10
K.—SUOMEN LÄÄNI — MELL. FINL. LÄN														
JYVÄSKYLÄ MIEHIX-MÄN	4560 2343	4571 2332	4446 2199	4957 2367	6782 3142	5206 2555	4078 1968	3416 1601	3578 1618	3376 1475	2810 1199	2804 1182	2564 1024	3877 1336
TAAJAMA-ALUEET — TÄTORTSOMRADEN MIEHIX-MÄN	4447 2292	4437 2258	4303 2117	4817 2296	6618 3047	5099 2499	3952 1902	3305 1543	3462 1538	3286 1428	2742 1163	2738 1144	2486 982	3796 1302
* KESKUSTA AJAMA (JYVÄSKYLÄ) — CENTRAL TÄTORT MIEHIX-MÄN	4203 2173	4173 2118	4032 1970	4489 2132	6257 2848	4904 2397	3763 1808	3128 1453	3234 1424	3106 1334	2599 1097	2577 1071	2330 914	3588 1206

1. (Jatk. — Forts. — Cont.)

Alue — Område Sukupuoli — Køn	Tajama- Tajograd	Ehkäise- rakenne Näingetruktur	Maapinta-ala Landareal km ²	Asukkaita maakm ² :lla Inwånare per km ² land	Koko väestö Hela befolkningen	Pääkieli — Huvudspråk				Koulusivistys — Skolbildning			
						Suomi Finska	%	Ruotsi Svenska	%	Keskikoulu- kursi Mellanskolekurs	%	Ylioppilas- tutkinto Studentexamen	%
KELJUNKANGAS MIEHIA-MÄN		054	2.7	558.9	1509 743	1507 741	99.9 99.7	1 1	0.1 0.1	90 39	6.0 5.2	28 11	1.9 1.5
TIKKA MIEHIA-MÄN		053	2.7	282.1	773 410	773 410	100.0 100.0	- -	- -	56 24	7.2 5.9	26 14	3.4 3.4
KUOKKALA MIEHIA-MÄN		044	3.4	216.8	737 367	737 367	100.0 100.0	- -	- -	40 20	5.4 5.4	25 13	3.4 3.5
* VAAJAKOSKI MIEHIA-MÄN		152	75 40	75 40	100.0 100.0	- -	- -	7 5	9.3 12.5	8 6	10.7 15.0
* RITOPHJA MIEHIA-MÄN		055	11 6	11 6	100.0 100.0	- -	- -	- -	- -	- -	- -
JÄMSÄ MIEHIA-MÄN	4	233	638.3	19.6	12526 6201	12512 6195	99.9 99.9	4 -	0.0 -	978 336	7.8 5.4	487 194	3.9 3.1
TAAJAMA-ALUEET - TÄTORTSOMRADEN MIEHIA-MÄN		045	6173 2963	6163 2960	99.8 99.9	3 -	0.0 -	613 206	9.9 7.0	333 141	5.4 4.8
SEPPÖLÄ MIEHIA-MÄN		036	7.3	649.5	4761 2246	4751 2243	99.8 99.9	3 -	0.1 -	467 163	9.8 7.3	257 103	5.4 4.6
OLKKOLA MIEHIA-MÄN		162	3.1	238.4	732 359	732 359	100.0 100.0	- -	- -	52 12	7.1 3.3	15 6	2.0 1.7
KAIPOLA MIEHIA-MÄN		072	1.9	354.7	674 356	674 356	100.0 100.0	- -	- -	93 30	13.8 8.4	61 32	9.1 9.0
* KIRKONKYLÄ (JÄMSÄNKOSKI) - KYRKBY MIEHIA-MÄN		505	6 2	6 2	100.0 100.0	- -	- -	1 1	16.7 50.0	- -	- -
SUOLAHTI MIEHIA-MÄN	8	054	55.3	101.3	5603 2708	5599 2707	99.9 100.0	3 1	0.1 0.0	433 164	7.7 6.1	180 75	3.2 2.8
TAAJAMA-ALUEET - TÄTORTSOMRADEN MIEHIA-MÄN		054	4982 2380	4978 2379	99.9 100.0	3 1	0.1 0.0	385 143	7.7 6.0	165 71	3.3 3.0
KESKUSTA AJAMA (SUOLAHTI) - CENT- RALTÄTORT MIEHIA-MÄN		054	9.6	518.4	4966 2374	4962 2373	99.9 100.0	3 1	0.1 0.0	383 142	7.7 6.0	164 71	3.3 3.0
* ROTKOLA MIEHIA-MÄN		622	16 6	16 6	100.0 100.0	- -	- -	2 1	12.5 16.7	1 -	6.3 -
ÄÄNEKOSKI MIEHIA-MÄN	6	143	309.1	33.8	10440 5159	10413 5141	99.7 99.7	27 18	0.3 0.3	844 334	8.1 6.5	352 144	3.4 2.8
TAAJAMA-ALUEET - TÄTORTSOMRADEN MIEHIA-MÄN		054	6827 3298	6800 3280	99.6 99.5	27 18	0.4 0.5	667 269	9.8 8.2	296 124	4.3 3.8
KESKUSTA AJAMA (ÄÄNEKOSKI) - CENT- RALTÄTORT MIEHIA-MÄN		054	6.7	994.0	6620 3196	6593 3178	99.6 99.4	27 18	0.4 0.6	651 258	9.8 8.1	289 121	4.4 3.8
* ROTKOLA MIEHIA-MÄN		062	207 102	207 102	100.0 100.0	- -	- -	16 11	7.7 10.8	7 3	3.4 2.9
HÄNKÄSÄLMI MIEHIA-MÄN	2	512	555.5	13.1	7290 3737	7285 3734	99.9 99.9	2 1	0.0 0.0	430 154	5.9 4.1	234 97	3.2 2.6
TAAJAMA-ALUEET - TÄTORTSOMRADEN MIEHIA-MÄN		036	6.7	244.1	1638 792	1637 792	99.9 100.0	1 -	0.1 -	137 50	8.4 6.3	106 46	6.5 5.8
ASEMANSEUTU (HÄNKÄSÄLMI) - STA- TIONSSÄMHÄLLE MIEHIA-MÄN		045	3.2	255.1	819 420	819 420	100.0 100.0	- -	- -	60 28	7.3 6.7	27 12	3.3 2.9

Alue — Område Suku­puoli — Kön	Ikä — Alder													
	0—4	5—9	10—14	15—19	20—24	25—29	30—34	35—39	40—44	45—49	50—54	55—59	60—64	65+
KELJONKANGAS MIEHIA—MÄN	124 51	142 76	146 77	146 74	172 84	94 49	107 54	95 47	107 54	81 47	78 35	66 30	68 31	83 34
TIKKA MIEHIA—MÄN	64 40	59 37	54 31	98 46	101 59	52 27	36 19	34 20	69 32	46 24	30 16	46 21	34 11	50 27
KUOKKALA MIEHIA—MÄN	50 26	49 19	62 35	76 39	77 48	41 22	41 18	47 23	47 25	49 22	34 14	40 18	49 23	75 35
* VAAJAKOSKI MIEHIA—MÄN	6 2	8 4	7 3	8 5	11 8	7 4	4 2	- -	5 3	4 1	1 1	9 4	5 3	- -
* RITOPHJA MIEHIA—MÄN	- -	6 4	2 1	- -	- -	1 -	1 1	1 -	- -	- -	- -	- -	- -	- -
JÄMSÄ MIEHIA—MÄN	885 447	1081 591	1231 622	1218 643	1187 610	806 407	754 388	794 417	846 429	770 350	642 299	624 309	586 258	1102 431
TAAJAMA—ALUEET —TÄTORTSOMRADEN MIEHIA—MÄN	522 281	612 324	620 316	523 256	615 284	490 236	445 210	458 227	419 211	334 157	259 118	234 107	223 86	419 150
SEPPOLA MIEHIA—MÄN	409 216	447 238	446 226	372 181	480 209	391 187	357 170	345 164	318 159	241 116	205 91	186 83	182 67	382 139
OLKKOLA MIEHIA—MÄN	64 32	81 42	85 41	75 40	70 37	57 28	47 24	51 27	43 23	40 17	28 11	33 15	29 13	29 9
KAIPOLA MIEHIA—MÄN	48 33	84 44	88 49	76 35	65 38	42 21	41 16	60 35	58 29	53 24	26 16	15 9	12 6	6 1
* KIRKONKYLÄ (JÄMSÄNKOSKI) — KYRKBY MIEHIA—MÄN	1 -	- -	1 -	- -	- -	- -	- -	2 1	- -	- -	- -	- -	- -	2 1
SUOLAHTI MIEHIA—MÄN	485 245	483 257	543 273	530 266	593 285	470 239	354 176	363 186	365 174	286 140	232 93	257 121	239 109	403 144
TAAJAMA—ALUEET —TÄTORTSOMRADEN MIEHIA—MÄN	440 223	424 218	479 237	459 230	534 260	416 207	306 145	310 156	319 156	253 121	218 88	234 111	214 99	376 129
KESKUSTA AJAMA (SUOLAHTI) — CENT- RALTÄTORT MIEHIA—MÄN	438 222	422 217	478 237	457 229	532 260	414 206	305 144	310 156	318 156	251 120	218 88	234 111	214 99	375 129
* ROTKOLA MIEHIA—MÄN	2 1	2 1	1 -	2 1	2 -	2 1	1 1	- -	1 -	2 1	- -	- -	- -	1 -
ÄÄNEKOSKI MIEHIA—MÄN	818 437	996 487	992 512	965 497	978 520	739 383	696 381	660 351	725 364	571 276	487 214	524 217	504 216	785 304
TAAJAMA—ALUEET —TÄTORTSOMRADEN MIEHIA—MÄN	562 304	642 311	636 319	611 313	650 330	533 266	500 277	445 229	503 236	374 170	311 138	292 114	305 126	463 165
KESKUSTA AJAMA (ÄÄNEKOSKI) — CENT- RALTÄTORT MIEHIA—MÄN	549 297	626 301	619 312	591 301	627 319	518 260	482 266	436 223	489 229	358 163	300 135	280 111	292 117	453 162
* ROTKOLA MIEHIA—MÄN	13 7	16 10	17 7	20 12	23 11	15 6	18 11	9 6	14 7	16 7	11 3	12 3	13 9	10 3
HANKASALMI MIEHIA—MÄN	417 207	567 307	713 388	743 407	590 341	335 202	357 193	380 195	486 238	497 248	419 194	491 230	435 209	860 378
TAAJAMA—ALUEET —TÄTORTSOMRADEN MIEHIA—MÄN	106 46	144 81	154 85	170 78	127 68	101 52	93 46	90 44	132 57	119 56	74 33	98 46	61 30	169 70
ASEMÄNSEUTU (HANKASALMI) — STA- TIONSSÄMHÄLLE MIEHIA—MÄN	48 25	69 39	85 52	79 42	64 37	44 27	39 18	48 23	67 30	68 33	36 16	50 24	34 16	88 38

1. (Jatk. — Forts. — Cont.)

Alue — Område Sukupuoli — Kön	Tajajam-aste Tilastograd	Elinkeino- rakennus- Niingestruktuur	Maapinta-ala Landareal km ²	Asukkaita maakm ² :llä Invånare per km ² land	Koko väestö Hela befolkningen	Pääkieli — Huvudspråk				Koulusivistys — Skolbildning			
						Suomi Finska		Ruotsi Svenska		Keskikoulu- kursi Mellanskolekurs		Ylioppilas- tutkinto Studentexamen	
							%		%		%		%
KIRKONKYLÄ (HANKASALMI) — KYRKBY MIEHIA-MÄN		017	1.9	310.5	590 258	589 258	99.8 100.0	1 -	0.2 -	64 17	10.8 6.6	68 28	11.5 10.9
NIEMISJÄRVI MIEHIA-MÄN		135	1.6	143.1	229 114	229 114	100.0 100.0	- -	- -	13 5	5.7 4.4	11 6	4.8 5.3
JOUTSA MIEHIA-MÄN	2	513	461.8	11.1	5132 2558	5130 2558	100.0 100.0	2 -	0.0 -	277 93	5.4 3.6	137 59	2.7 2.3
TAAJAMA-ALUEET — TÄTORTSOMRÅDEN MIEHIA-MÄN		027	2.8	496.1	1384 626	1383 626	99.9 100.0	1 -	0.1 -	120 42	8.7 6.7	81 41	5.9 6.5
KIRKONKYLÄ (JOUTSA) — KYRKBY MIEHIA-MÄN		027	2.8	496.1	1384 626	1383 626	99.9 100.0	1 -	0.1 -	120 42	8.7 6.7	81 41	5.9 6.5
JYVÄSKYLÄN MLK—JYVÄSKYLÄ LK MIEHIA-MÄN	7	053	428.4	48.4	20748 10380	20730 10373	99.9 99.9	14 4	0.1 0.0	1584 680	7.6 6.6	759 331	3.7 3.2
TAAJAMA-ALUEET — TÄTORTSOMRÅDEN MIEHIA-MÄN		054	14685 7249	14670 7243	99.9 99.9	13 4	0.1 0.1	1274 554	8.7 7.6	606 266	4.1 3.7
* VAAJAKOSKI MIEHIA-MÄN		063	7615 3689	7609 3686	99.9 99.9	6 3	0.1 0.1	685 296	9.0 8.0	314 133	4.1 3.6
TIKKAKOSKI MIEHIA-MÄN		036	6.4	491.3	3144 1559	3138 1557	99.8 99.9	4 -	0.1 -	310 127	9.9 8.1	185 90	5.9 5.8
* PALOKKA MIEHIA-MÄN		045	708 361	707 360	99.9 99.7	1 1	0.1 0.3	41 18	5.8 5.0	20 7	2.8 1.9
OLLILA MIEHIA-MÄN		045	2.0	331.5	663 330	662 330	99.8 100.0	1 -	0.2 -	67 27	10.1 8.2	32 12	4.8 3.6
* RITOPUHA MIEHIA-MÄN		054	536 275	536 275	100.0 100.0	- -	- -	56 29	10.4 10.5	22 9	4.1 3.3
VESANKA MIEHIA-MÄN		054	2.8	171.4	480 244	480 244	100.0 100.0	- -	- -	25 11	5.2 4.5	13 7	2.7 2.9
HAAPANIEMI MIEHIA-MÄN		054	8	554.2	460 235	460 235	100.0 100.0	- -	- -	28 16	6.1 6.8	4 1	0.9 0.4
RAJAHARJU MIEHIA-MÄN		072	1.7	246.5	419 206	418 206	99.8 100.0	1 -	0.2 -	21 8	5.0 3.9	4 2	1.0 1.0
KUOHU MIEHIA-MÄN		054	2.5	167.2	418 219	418 219	100.0 100.0	- -	- -	22 12	5.3 5.5	10 4	2.4 1.8
KANAVUORI—MUSTALAHTI MIEHIA-MÄN		054	1.3	180.0	234 127	234 127	100.0 100.0	- -	- -	18 10	7.7 7.9	2 1	0.9 0.8
* KESKUSTA AJAMA (JYVÄSKYLÄ) — CENTRALTÄRTORT MIEHIA-MÄN		082	8 4	8 4	100.0 100.0	- -	- -	1 -	12.5 -	- -	- -
JÄMSÄNKOSKI MIEHIA-MÄN	7	153	410.2	20.3	8334 4129	8324 4124	99.9 99.9	6 3	0.1 0.1	623 202	7.5 4.9	315 141	3.8 3.4
TAAJAMA-ALUEET — TÄTORTSOMRÅDEN MIEHIA-MÄN		053	6112 2995	6102 2990	99.8 99.8	6 3	0.1 0.1	523 169	8.6 5.6	277 124	4.5 4.1
* KIRKONKYLÄ (JÄMSÄNKOSKI) — KYRKBY MIEHIA-MÄN		063	5830 2869	5820 2864	99.8 99.8	6 3	0.1 0.1	499 163	8.6 5.7	261 119	4.5 4.1
KIRKONKYLÄ (KOSKENPÄÄ) — KYRKBY MIEHIA-MÄN		135	1.5	188.0	282 126	282 126	100.0 100.0	- -	- -	24 6	8.5 4.8	16 5	5.7 4.0
KANNONKOSKI MIEHIA-MÄN	1	602	423.2	6.5	2747 1411	2747 1411	100.0 100.0	- -	- -	130 48	4.7 3.4	49 29	1.8 2.1

Alue — Område Sukuuoli — Kōn	Ikä — Ålder													
	0—4	5—9	10—14	15—19	20—24	25—29	30—34	35—39	40—44	45—49	50—54	55—59	60—64	65+
KIRKONKYLÄ (HANKASALMI) — KYRKBY MIEHIA-MÄN	48 17	50 28	45 19	69 27	51 23	47 19	46 26	28 14	41 17	41 19	22 9	35 16	13 6	54 18
NIEMISJÄRVI MIEHIA-MÄN	10 4	25 14	24 14	22 9	12 8	10 6	8 2	14 7	24 10	10 4	16 8	13 6	14 8	27 14
JOUTSA MIEHIA-MÄN	340 163	392 203	496 258	481 246	474 255	293 155	249 123	276 145	307 166	336 175	293 132	306 147	300 141	589 249
TAAJAMA-ALUEET —TÄTORTSOMRÅDEN MIEHIA-MÄN	137 62	113 57	121 68	115 43	160 72	114 49	87 42	91 39	74 36	69 35	57 25	66 28	63 28	117 42
KIRKONKYLÄ (JOUTSA) — KYRKBY MIEHIA-MÄN	137 62	113 57	121 68	115 43	160 72	114 49	87 42	91 39	74 36	69 35	57 25	66 28	63 28	117 42
JYVASKYLÄN MLK—JYVASKYLÄ LK MIEHIA-MÄN	1741 884	1942 1010	1874 951	1978 1025	2064 1105	1518 813	1407 713	1315 683	1317 661	1159 539	1054 485	989 474	962 437	1428 600
TAAJAMA-ALUEET —TÄTORTSOMRÅDEN MIEHIA-MÄN	1296 655	1384 711	1316 679	1405 703	1544 807	1139 605	1060 531	961 480	943 465	807 367	704 323	669 315	646 282	811 326
* VAAJAKOSKI MIEHIA-MÄN	570 275	635 329	605 307	745 358	860 442	597 321	517 273	510 236	499 239	437 212	404 183	384 180	371 158	481 176
TIKKAKOSKI MIEHIA-MÄN	339 178	323 156	323 164	289 145	301 163	271 144	263 129	207 109	189 92	158 66	130 57	123 52	119 55	109 49
* PALOKKA MIEHIA-MÄN	88 49	72 41	79 40	65 32	62 26	59 33	56 22	39 22	38 23	35 15	25 14	31 17	19 5	40 22
OLLILA MIEHIA-MÄN	74 39	97 49	67 43	40 18	40 17	43 17	77 34	61 34	41 26	27 14	26 9	25 11	24 11	21 8
* RITOPHJA MIEHIA-MÄN	34 22	64 33	61 28	60 34	56 30	34 16	27 15	39 20	46 23	32 15	22 8	17 12	18 8	26 11
VESANKA MIEHIA-MÄN	34 20	47 23	54 32	52 21	43 27	26 14	26 10	26 16	35 17	37 15	26 15	17 9	20 9	37 16
HAAPANIEMI MIEHIA-MÄN	68 33	53 32	31 14	38 24	53 24	46 24	32 17	22 12	19 11	19 5	21 9	18 12	17 7	23 11
RAJAHARJU MIEHIA-MÄN	33 11	36 17	40 19	50 29	56 31	24 14	25 12	34 19	30 15	22 8	16 7	17 8	12 7	24 9
KUOHU MIEHIA-MÄN	36 17	31 19	38 20	36 23	51 33	27 13	24 14	11 4	28 13	27 11	18 15	22 6	30 14	39 17
KANAVUORI—MUSTALAHTI MIEHIA-MÄN	20 11	26 12	18 12	29 19	21 13	12 9	13 5	12 8	17 6	11 5	16 6	15 8	14 7	10 6
* KESKUSTA AJAMA (JYVASKYLÄ) — CENTRALTÄTORT MIEHIA-MÄN	— —	— —	— —	1 —	1 1	— —	— —	— —	1 —	2 1	— —	— —	2 1	1 1
JÄMSÄNKOSKI MIEHIA-MÄN	644 335	709 336	722 408	775 388	869 450	533 277	543 288	474 243	517 254	564 255	479 234	437 217	413 179	655 265
TAAJAMA-ALUEET —TÄTORTSOMRÅDEN MIEHIA-MÄN	549 287	537 256	516 300	544 271	684 343	447 224	439 224	377 193	371 179	397 179	316 144	292 140	261 106	382 149
* KIRKONKYLÄ (JÄMSÄNKOSKI) — KYRKBY MIEHIA-MÄN	533 279	514 250	493 285	519 259	660 335	431 218	413 209	361 187	343 165	381 172	301 137	281 135	243 99	357 139
KIRKONKYLÄ (KOSKENPÄÄ) — KYRKBY MIEHIA-MÄN	16 8	23 6	23 15	25 12	24 8	16 6	26 15	16 6	28 14	16 7	15 7	11 5	18 7	25 10
KANNONKOSKI MIEHIA-MÄN	207 109	259 144	291 149	293 152	177 106	152 76	162 93	165 88	192 108	176 86	158 74	141 61	126 68	248 97

1. (Jatk. — Forts. — Cont.)

Alue — Område Sukupuoli — Kön	Tajama-alue Tajområde	Elinkeino- rakennus- järjestelmä	Maapinta-ala Landareal km ²	Asukkaita maakm ² :llä Invånare per km ² land	Koko väestö Hela befolkningen	Pääkieli — Huvudspråk				Koulusivistys — Skolbildning			
						Suomi Finska		Ruotsi Svenska		Keskikoulu- kurssi Mellanskolekurs		Ylioppilas- tutkinto Studentexamen	
							%		%		%		%
TAAJAMA-ALUEET -TATORTSOMRADEN MIEHIA-MÄN		206	2.2	201.4	443 225	443 100.0 225 100.0	-	-	45 10.2 21 9.3	23 5.2 14 6.2			
KIRKONKYLÄ (KANNONKOSKI) - KYRKBY MIEHIA-MÄN		206	2.2	201.4	443 225	443 100.0 225 100.0	-	-	45 10.2 21 9.3	23 5.2 14 6.2			
KARSTULA MIEHIA-MÄN	2	512	868.7	7.1	6163 3087	6161 100.0 3086 100.0	2 0.0 1 0.0	291 4.7 107 3.5	161 2.6 67 2.2				
TAAJAMA-ALUEET -TATORTSOMRADEN MIEHIA-MÄN		026	3.3	430.2	1424 630	1423 99.9 630 100.0	1 0.1 -	142 10.0 48 7.6	93 6.5 39 6.2				
KIRKONKYLÄ (KARSTULA) - KYRKBY MIEHIA-MÄN		026	3.3	430.2	1424 630	1423 99.9 630 100.0	1 0.1 -	142 10.0 48 7.6	93 6.5 39 6.2				
KEURUU MIEHIA-MÄN	4	224	1277.3	10.4	13321 6595	13315 100.0 6590 99.9	4 0.0 3 0.0	1099 8.3 438 6.6	485 3.6 201 3.0				
TAAJAMA-ALUEET -TATORTSOMRADEN MIEHIA-MÄN		036	6517 3112	6515 100.0 3110 99.9	1 0.0 1 0.0	696 10.7 269 8.6	307 4.7 130 4.2				
KIRKONKYLÄ (KEURUU) - KYRKBY MIEHIA-MÄN		036	6.5	725.9	4682 2217	4680 100.0 2215 99.9	1 0.0 1 0.0	488 10.4 177 8.0	217 4.6 93 4.2				
HAAPAMÄKI MIEHIA-MÄN		027	4.9	369.0	1819 887	1819 100.0 887 100.0	-	-	208 11.4 92 10.4	90 4.9 37 4.2			
* RAJA-AHO MIEHIA-MÄN		424	16 8	16 100.0 8 100.0	-	-	-	-			
KINNULA MIEHIA-MÄN	3	612	467.6	5.4	2514 1353	2514 100.0 1353 100.0	-	-	124 4.9 51 3.8	39 1.6 17 1.3			
TAAJAMA-ALUEET -TATORTSOMRADEN MIEHIA-MÄN		414	3.3	238.5	775 397	775 100.0 397 100.0	-	-	61 7.9 21 5.3	21 2.7 9 2.3			
KIRKONKYLÄ (KINNULA) - KYRKBY MIEHIA-MÄN		414	3.3	238.5	775 397	775 100.0 397 100.0	-	-	61 7.9 21 5.3	21 2.7 9 2.3			
KIVIJARVI MIEHIA-MÄN	2	513	520.2	4.7	2465 1264	2460 99.8 1260 99.7	5 0.2 4 0.3	112 4.5 45 3.6	47 1.9 27 2.1				
TAAJAMA-ALUEET -TATORTSOMRADEN MIEHIA-MÄN		126	3.1	219.9	675 340	670 99.3 336 98.8	5 0.7 4 1.2	52 7.7 21 6.2	33 4.9 21 6.2				
KIRKONKYLÄ (KIVIJARVI) - KYRKBY MIEHIA-MÄN		126	3.1	219.9	675 340	670 99.3 336 98.8	5 0.7 4 1.2	52 7.7 21 6.2	33 4.9 21 6.2				
KONGINKANGAS MIEHIA-MÄN	2	512	303.0	6.9	2087 1027	2087 100.0 1027 100.0	-	-	68 3.3 19 1.9	18 0.9 6 0.6			
TAAJAMA-ALUEET -TATORTSOMRADEN MIEHIA-MÄN		225	1.9	221.2	418 189	418 100.0 189 100.0	-	-	25 6.0 7 3.7	5 1.2 3 1.6			
KIRKONKYLÄ (KONGINKANGAS) - KYRKBY MIEHIA-MÄN		225	1.9	221.2	418 189	418 100.0 189 100.0	-	-	25 6.0 7 3.7	5 1.2 3 1.6			
KONNEVESI MIEHIA-MÄN	1	512	516.2	8.4	4332 2205	4331 100.0 2205 100.0	-	-	225 5.2 83 3.8	107 2.5 42 1.9			
TAAJAMA-ALUEET -TATORTSOMRADEN MIEHIA-MÄN		116	3.1	245.2	770 378	769 99.9 378 100.0	-	-	67 8.7 22 5.8	48 6.2 20 5.3			
LAPUNMÄKI MIEHIA-MÄN		126	2.0	261.5	523 256	523 100.0 256 100.0	-	-	55 10.5 18 7.0	31 5.9 15 5.9			
KIRKONKYLÄ (KONNEVESI) - KYRKBY MIEHIA-MÄN		117	1.1	216.7	247 122	246 99.6 122 100.0	-	-	12 4.9 4 3.3	17 6.9 5 4.1			
KORPILAHTI MIEHIA-MÄN	2	512	654.0	9.0	5893 2972	5890 99.9 2970 99.9	3 0.1 2 0.1	313 5.3 125 4.2	166 2.8 69 2.3				

Alue — Område Sukuuoli — Køn	Ikä — Alder													
	0—4	5—9	10—14	15—19	20—24	25—29	30—34	35—39	40—44	45—49	50—54	55—59	60—64	65+
TAAJAMA-ALUEET -TATORTSOMRADEN MIEHIA-MAN	41 24	38 18	48 28	32 17	45 23	38 19	27 16	31 14	29 18	26 12	22 9	16 7	20 8	30 12
KIRKONKYLÄ (KANNONKOSKI) - KYRKÖ MIEHIA-MAN	41 24	38 18	48 28	32 17	45 23	38 19	27 16	31 14	29 18	26 12	22 9	16 7	20 8	30 12
KARSTULA MIEHIA-MAN	435 224	563 298	647 340	637 333	501 260	311 144	362 188	363 205	381 204	387 192	324 148	355 155	364 169	533 227
TAAJAMA-ALUEET -TATORTSOMRADEN MIEHIA-MAN	131 64	139 82	143 68	123 46	130 45	97 37	116 55	94 43	79 38	85 37	66 28	63 29	59 26	99 32
KIRKONKYLÄ (KARSTULA) - KYRKÖ MIEHIA-MAN	131 64	139 82	143 68	123 46	130 45	97 37	116 55	94 43	79 38	85 37	66 28	63 29	59 26	99 32
KEURUU MIEHIA-MAN	980 500	1095 567	1227 627	1364 699	1254 638	800 432	719 362	742 369	882 432	854 407	675 310	739 355	681 331	1309 566
TAAJAMA-ALUEET -TATORTSOMRADEN MIEHIA-MAN	552 286	553 296	579 300	643 311	679 308	470 236	414 209	392 186	441 196	425 196	300 136	284 130	273 126	512 196
KIRKONKYLÄ (KEURUU) - KYRKÖ MIEHIA-MAN	428 221	418 219	406 220	443 204	510 224	384 189	337 172	296 144	308 133	277 123	202 87	170 77	169 80	334 124
HAAPAMAKI MIEHIA-MAN	122 65	135 77	173 80	198 105	168 84	83 45	77 37	96 42	133 63	148 73	98 49	111 52	101 44	176 71
* RAJA-AHO MIEHIA-MAN	2 -	- -	- -	2 2	1 -	3 2	- -	- -	- -	- -	- -	3 1	3 2	2 1
KINNULA MIEHIA-MAN	208 109	270 142	328 172	332 191	205 138	136 78	117 69	151 79	143 86	131 65	115 52	119 63	91 37	168 72
TAAJAMA-ALUEET -TATORTSOMRADEN MIEHIA-MAN	76 44	73 41	88 48	94 48	60 33	51 23	45 20	51 27	41 26	43 18	44 19	34 16	26 11	49 23
KIRKONKYLÄ (KINNULA) - KYRKÖ MIEHIA-MAN	76 44	73 41	88 48	94 48	60 33	51 23	45 20	51 27	41 26	43 18	44 19	34 16	26 11	49 23
KIVIJÄRVI MIEHIA-MAN	226 111	236 131	300 155	284 150	187 112	130 72	131 67	155 87	158 85	117 55	120 61	112 39	108 53	201 86
TAAJAMA-ALUEET -TATORTSOMRADEN MIEHIA-MAN	63 29	59 33	84 48	77 44	63 32	51 27	33 16	48 24	42 22	29 10	38 22	26 8	22 10	40 15
KIRKONKYLÄ (KIVIJÄRVI) - KYRKÖ MIEHIA-MAN	63 29	59 33	84 48	77 44	63 32	51 27	33 16	48 24	42 22	29 10	38 22	26 8	22 10	40 15
KONGINKANGAS MIEHIA-MAN	122 55	186 92	235 114	240 125	136 85	70 41	108 50	117 58	145 76	153 82	105 49	130 56	129 61	211 83
TAAJAMA-ALUEET -TATORTSOMRADEN MIEHIA-MAN	33 10	41 23	42 20	40 19	22 11	14 7	30 12	25 14	29 15	35 20	22 9	16 5	22 12	47 12
KIRKONKYLÄ (KONGINKANGAS) - KYRKÖ MIEHIA-MAN	33 10	41 23	42 20	40 19	22 11	14 7	30 12	25 14	29 15	35 20	22 9	16 5	22 12	47 12
KONNEVESI MIEHIA-MAN	250 142	362 172	433 221	424 231	348 203	212 110	215 116	263 144	291 171	289 125	260 121	231 120	274 132	480 197
TAAJAMA-ALUEET -TATORTSOMRADEN MIEHIA-MAN	98 35	75 41	97 55	75 34	59 26	56 23	49 21	62 33	42 26	50 19	41 16	29 21	33 12	44 16
LAPUNMAKI MIEHIA-MAN	32 22	48 28	65 34	66 27	46 23	35 16	25 10	36 20	28 16	37 13	25 10	22 17	25 10	33 10
KIRKONKYLÄ (KONNEVESI) - KYRKÖ MIEHIA-MAN	26 13	27 13	32 21	9 7	13 3	21 7	24 11	26 13	14 10	13 6	16 6	7 4	8 2	11 6
KORPILAHTI MIEHIA-MAN	348 162	457 227	569 291	579 316	468 282	282 148	259 136	321 164	367 183	398 196	408 176	378 187	378 190	681 314

1. (Jatk. — Forts. — Cont.)

Alue — Område Sukupuoli — Køn	Tajama-aste Täthetsgrad	Elinkeino- rakennus- NE-fingstruktur	Maapinta-ala Landareal km ²	Asukkaita maakm ² :lla Invånare per km ² land	Koko väestö Hela befolkningen	Pääkieli — Huvudspråk				Koulusivistys — Skolbildning			
						Suomi Finska	%	Ruotsi Svenska	%	Keskikoulu- kursi Mellanskolekurs	%	Ylioppilas- tutkinto Studentexamen	%
TAAJAMA-ALUEET — TÄTORTSOMRÅDEN MIEHIA-MÄN		026	5.6	257.1	1445 679	1444 679	99.9 100.0	1 -	0.1 -	113 36	7.8 5.3	90 34	6.2 5.0
KIRKONKYLÄ (KORPILAHTI) — KYRKBY MIEHIA-MÄN		026	5.6	257.1	1445 679	1444 679	99.9 100.0	1 -	0.1 -	113 36	7.8 5.3	90 34	6.2 5.0
KYYJÄRVI MIEHIA-MÄN	2	602	470.9	4.9	2308 1151	2306 1150	99.9 99.9	- -	- -	92 34	4.0 3.0	33 15	1.4 1.3
TAAJAMA-ALUEET — TÄTORTSOMRÅDEN MIEHIA-MÄN		315	2.6	220.1	581 287	581 287	100.0 100.0	- -	- -	47 18	8.1 6.3	16 4	2.8 1.4
KIRKONKYLÄ (KYYJÄRVI) — KYRKBY MIEHIA-MÄN		315	2.6	220.1	581 287	581 287	100.0 100.0	- -	- -	47 18	8.1 6.3	16 4	2.8 1.4
LAUKAA MIEHIA-MÄN	3	233	675.1	20.3	13705 6835	13692 6828	99.9 99.9	5 2	0.0 0.0	901 379	6.6 5.5	415 171	3.0 2.5
TAAJAMA-ALUEET — TÄTORTSOMRÅDEN MIEHIA-MÄN		044	17.5	311.6	5444 2641	5437 2637	99.9 99.8	2 1	0.0 0.0	467 198	8.6 7.5	232 96	4.3 3.6
LIEVESTUORE MIEHIA-MÄN		045	3.3	533.5	1766 849	1764 848	99.9 99.9	- -	- -	135 55	7.6 6.5	69 29	3.9 3.4
KIRKONKYLÄ (LAUKAA) — KYRKBY MIEHIA-MÄN		036	4.8	364.8	1733 823	1729 821	99.8 99.8	2 1	0.1 0.1	178 75	10.3 9.1	98 38	5.7 4.6
LEPPAVESI MIEHIA-MÄN		054	4.8	205.3	975 503	974 502	99.9 99.8	- -	- -	54 21	5.5 4.2	20 8	2.1 1.6
VIHTAVUORI MIEHIA-MÄN		072	4.7	208.2	970 466	970 466	100.0 100.0	- -	- -	100 47	10.3 10.1	45 21	4.6 4.5
LEIVONMÄKI MIEHIA-MÄN	2	612	375.1	5.2	1936 995	1932 994	99.8 99.9	3 1	0.2 0.1	82 25	4.2 2.5	18 7	0.9 0.7
TAAJAMA-ALUEET — TÄTORTSOMRÅDEN MIEHIA-MÄN		215	3.7	137.4	514 241	511 240	99.4 99.6	2 1	0.4 0.4	36 11	7.0 4.6	12 5	2.3 2.1
KIRKONKYLÄ (LEIVONMÄKI) — KYRKBY MIEHIA-MÄN		225	2.0	155.5	311 152	311 152	100.0 100.0	- -	- -	24 5	7.7 3.3	9 4	2.9 2.6
RUTALAHTI MIEHIA-MÄN		206	1.7	116.7	203 89	200 88	98.5 98.9	2 1	1.0 1.1	12 6	5.9 6.7	3 1	1.5 1.1
LUHANKA MIEHIA-MÄN	0	602	215.5	8.4	1800 918	1800 918	100.0 100.0	- -	- -	72 24	4.0 2.6	39 13	2.2 1.4
MULTIA MIEHIA-MÄN	1	512	737.7	4.7	3467 1814	3465 1814	99.9 100.0	2 -	0.1 -	173 69	5.0 3.8	86 41	2.5 2.3
TAAJAMA-ALUEET — TÄTORTSOMRÅDEN MIEHIA-MÄN		026	1.8	369.8	662 306	661 306	99.8 100.0	1 -	0.2 -	63 26	9.5 8.5	39 14	5.9 4.6
KIRKONKYLÄ (MULTIA) — KYRKBY MIEHIA-MÄN		026	1.8	369.8	662 306	661 306	99.8 100.0	1 -	0.2 -	63 26	9.5 8.5	39 14	5.9 4.6
MUURAME MIEHIA-MÄN	4	143	145.7	23.9	3483 1706	3483 1706	100.0 100.0	- -	- -	256 109	7.3 6.4	115 41	3.3 2.4
TAAJAMA-ALUEET — TÄTORTSOMRÅDEN MIEHIA-MÄN		045	5.8	281.0	1630 775	1630 775	100.0 100.0	- -	- -	138 58	8.5 7.5	66 27	4.0 3.5
KIRKONKYLÄ (MUURAME) — KYRKBY MIEHIA-MÄN		044	4.3	237.9	1011 495	1011 495	100.0 100.0	- -	- -	84 38	8.3 7.7	28 11	2.8 2.2
KINKOMAA MIEHIA-MÄN		036	1.6	399.4	619 280	619 280	100.0 100.0	- -	- -	54 20	8.7 7.1	38 16	6.1 5.7
PETÄJÄVESI MIEHIA-MÄN	2	422	465.1	9.9	4590 2393	4588 2392	100.0 100.0	2 1	0.0 0.0	256 101	5.6 4.2	122 50	2.7 2.1

Alue — Område Sukuuoli — Kön	Ikä — Alder													
	0—4	5—9	10—14	15—19	20—24	25—29	30—34	35—39	40—44	45—49	50—54	55—59	60—64	65+
TAAJAMA-ALUEET — TÄTORTSOMRADEN MIEHIA-MÄN	110 54	118 62	121 63	125 62	109 53	94 45	79 36	83 43	83 38	82 34	94 40	74 38	83 36	190 75
KIRKONKYLÄ (KORPILAHTI) — KYRKBY MIEHIA-MÄN	110 54	118 62	121 63	125 62	109 53	94 45	79 36	83 43	83 38	82 34	94 40	74 38	83 36	190 75
KYYJÄRVI MIEHIA-MÄN	134 64	219 125	263 139	289 151	196 97	112 62	94 48	123 61	146 81	155 71	124 66	157 63	125 56	171 67
TAAJAMA-ALUEET — TÄTORTSOMRADEN MIEHIA-MÄN	48 28	58 33	59 34	69 34	50 18	40 20	36 20	39 15	33 18	42 24	29 15	27 8	17 6	34 14
KIRKONKYLÄ (KYYJÄRVI) — KYRKBY MIEHIA-MÄN	48 28	58 33	59 34	69 34	50 18	40 20	36 20	39 15	33 18	42 24	29 15	27 8	17 6	34 14
LAUKAA MIEHIA-MÄN	994 518	1209 593	1373 718	1418 758	1243 696	771 409	795 401	840 440	873 451	844 398	714 311	717 313	727 335	1187 494
TAAJAMA-ALUEET — TÄTORTSOMRADEN MIEHIA-MÄN	474 256	521 259	529 284	564 277	541 280	348 164	364 186	339 163	334 161	308 142	247 105	252 103	254 120	369 141
LIEVESTUORE MIEHIA-MÄN	181 93	155 75	173 94	167 82	181 87	117 56	104 59	97 47	94 48	102 48	82 33	74 30	93 38	146 59
KIRKONKYLÄ (LAUKAA) — KYRKBY MIEHIA-MÄN	144 86	164 76	159 92	166 71	179 87	114 54	121 59	106 47	117 57	113 50	84 36	72 30	69 34	125 44
LEPPÄVESI MIEHIA-MÄN	68 38	96 51	102 55	133 69	104 67	40 24	58 26	69 35	57 24	52 26	47 26	46 19	48 23	55 20
VIHTAVUORI MIEHIA-MÄN	81 39	106 57	95 43	98 55	77 39	77 30	81 42	67 34	66 32	41 18	34 10	60 24	44 25	43 18
LEIVONMÄKI MIEHIA-MÄN	103 50	158 78	193 93	193 104	128 80	72 39	86 48	106 56	117 66	139 73	113 44	119 63	118 62	291 139
TAAJAMA-ALUEET — TÄTORTSOMRADEN MIEHIA-MÄN	38 16	48 24	41 15	48 22	36 18	24 14	29 14	32 17	35 20	30 13	29 11	33 17	21 11	70 29
KIRKONKYLÄ (LEIVONMÄKI) — KYRKBY MIEHIA-MÄN	26 12	26 17	21 7	26 13	19 9	16 9	19 10	20 12	22 12	13 4	21 9	18 10	14 7	50 21
RUTALAHTI MIEHIA-MÄN	12 4	22 7	20 8	22 9	17 9	8 5	10 4	12 5	13 8	17 9	8 2	15 7	7 4	20 8
LUMANKA MIEHIA-MÄN	107 66	178 91	179 94	147 80	118 57	102 53	102 54	103 57	122 71	120 68	101 44	96 41	101 52	224 90
MULTIA MIEHIA-MÄN	208 109	276 138	365 186	358 200	257 167	148 82	168 93	203 109	254 145	257 132	187 84	170 84	207 98	409 187
TAAJAMA-ALUEET — TÄTORTSOMRADEN MIEHIA-MÄN	62 31	66 26	64 34	75 34	48 26	43 17	49 24	45 22	54 27	45 25	25 10	22 8	21 6	43 16
KIRKONKYLÄ (MULTIA) — KYRKBY MIEHIA-MÄN	62 31	66 26	64 34	75 34	48 26	43 17	49 24	45 22	54 27	45 25	25 10	22 8	21 6	43 16
MUURAME MIEHIA-MÄN	278 144	296 150	311 153	311 178	342 165	238 117	215 107	228 109	260 130	202 100	191 84	177 81	147 70	287 118
TAAJAMA-ALUEET — TÄTORTSOMRADEN MIEHIA-MÄN	142 76	137 68	132 64	128 79	173 78	126 58	111 53	108 46	129 64	97 44	84 35	72 29	72 32	119 49
KIRKONKYLÄ (MUURAME) — KYRKBY MIEHIA-MÄN	92 50	85 40	85 40	76 46	106 53	83 42	70 37	53 26	78 41	52 24	44 16	44 19	48 21	95 40
KINKOMAA MIEHIA-MÄN	50 26	52 28	47 24	52 33	67 25	43 16	41 16	55 20	51 23	45 20	40 19	28 10	24 11	24 9
PETAJAVESI MIEHIA-MÄN	278 151	384 209	436 248	494 270	363 204	249 142	248 130	231 122	282 143	318 156	245 126	282 129	278 140	502 223

1. (Jatk. — Forts. — Cont.)

Alue — Område Sukuuoli — Kōn	Tajajama- Täortsgred	Elinkeino- rakennus- Näringstruktur	Maapinta-ala Landareal km ²	Asukkaita maakm ² :llä Invånare per km ² land	Koko väestö Hela befolkningen	Pääkieli — Huvudspråk				Koulusivistys — Skolbildning			
						Suomi Finska		Ruotsi Svenska		Keski koulu- kursi Mellanskolekurs		Ylioppilas- tutkinto Studentexamen	
							%		%		%		%
TAAJAMA-ALUEET -TÄTORTSOMRÄDEN MIEHIA-MÄN		135	6.3	216.1	1357 678	1355 677	99.9 99.9	2 1	0.1 0.1	133 50	9.8 7.4	72 29	5.3 4.3
KIRKONKYLÄ (PETAJAVESI) - KYRKBY MIEHIA-MÄN		135	4.9	231.8	1143 568	1141 567	99.8 99.8	2 1	0.2 0.2	118 45	10.3 7.9	60 24	5.2 4.2
KINTAUS MIEHIA-MÄN		045	1.4	158.5	214 110	214 110	100.0 100.0	- -	- -	15 5	7.0 4.5	12 5	5.6 4.5
PIHTIPUDAS MIEHIA-MÄN	2	513	1076.6	6.6	7079 3554	7072 3553	99.9 100.0	1 -	0.0 -	378 138	5.3 3.9	147 62	2.1 1.7
TAAJAMA-ALUEET -TÄTORTSOMRÄDEN MIEHIA-MÄN		116	4.9	318.9	1556 735	1555 735	99.9 100.0	- -	- -	152 55	9.8 7.5	60 27	3.9 3.7
KIRKONKYLÄ (PIHTIPUDAS) - KYRKBY MIEHIA-MÄN		017	2.8	480.9	1337 625	1336 625	99.9 100.0	- -	- -	143 54	10.7 8.6	54 26	4.0 4.2
MURASJARVI MIEHIA-MÄN		513	2.1	104.3	219 110	219 110	100.0 100.0	- -	- -	9 1	4.1 0.9	6 1	2.7 0.9
PYLKONMAKI MIEHIA-MÄN	1	602	361.7	5.4	1945 985	1945 985	100.0 100.0	- -	- -	105 49	5.4 5.0	35 12	1.8 1.2
TAAJAMA-ALUEET -TÄTORTSOMRÄDEN MIEHIA-MÄN		116	1.8	182.3	319 147	319 147	100.0 100.0	- -	- -	29 14	9.1 9.5	14 5	4.4 3.4
KIRKONKYLÄ (PYLKONMAKI) - KYRKBY MIEHIA-MÄN		116	1.8	182.3	319 147	319 147	100.0 100.0	- -	- -	29 14	9.1 9.5	14 5	4.4 3.4
SAARIJARVI MIEHIA-MÄN	2	413	896.6	11.9	10703 5297	10692 5290	99.9 99.9	2 1	0.0 0.0	697 271	6.5 5.1	366 155	3.4 2.9
TAAJAMA-ALUEET -TÄTORTSOMRÄDEN MIEHIA-MÄN		026	9.2	344.3	3154 1480	3152 1478	99.9 99.9	1 1	0.0 0.1	375 148	11.9 10.0	219 103	6.9 7.0
KIRKONKYLÄ (SAARIJARVI) - KYRKBY MIEHIA-MÄN		026	7.2	376.4	2714 1277	2712 1275	99.9 99.8	1 1	0.0 0.1	343 136	12.6 10.6	208 99	7.7 7.8
KOLKANLAHTI MIEHIA-MÄN		126	1.0	242.7	233 107	233 107	100.0 100.0	- -	- -	14 3	6.0 2.8	4 2	1.7 1.9
KALMARI MIEHIA-MÄN		224	1.0	209.1	207 96	207 96	100.0 100.0	- -	- -	18 9	8.7 9.4	7 2	3.4 2.1
SUMIATNEN MIEHIA-MÄN	1	612	239.3	7.4	1766 917	1766 917	100.0 100.0	- -	- -	58 24	3.3 2.6	42 16	2.4 1.7
TAAJAMA-ALUEET -TÄTORTSOMRÄDEN MIEHIA-MÄN		116	1.9	176.8	327 166	327 166	100.0 100.0	- -	- -	22 12	6.7 7.2	15 7	4.6 4.2
KIRKONKYLÄ (SUMIATNEN) - KYRKBY MIEHIA-MÄN		116	1.9	176.8	327 166	327 166	100.0 100.0	- -	- -	22 12	6.7 7.2	15 7	4.6 4.2
SÄYNAŁSALO MIEHIA-MÄN	9	072	6.4	457.7	2929 1400	2923 1398	99.8 99.9	5 1	0.2 0.1	260 123	8.9 8.8	116 49	4.0 3.5
TAAJAMA-ALUEET -TÄTORTSOMRÄDEN MIEHIA-MÄN		072	2.8	940.5	2671 1273	2665 1271	99.8 99.8	5 1	0.2 0.1	245 116	9.2 9.1	115 49	4.3 3.8
KIRKONKYLÄ (SÄYNAŁSALO) - KYRKBY MIEHIA-MÄN		072	2.0	965.2	1969 928	1964 927	99.7 99.9	5 1	0.3 0.1	201 100	10.2 10.8	98 43	5.0 4.6
MURATSALO MIEHIA-MÄN		081	8	877.5	702 345	701 344	99.9 99.7	- -	- -	44 16	6.3 4.6	17 6	2.4 1.7
TOIVAKKA MIEHIA-MÄN	1	413	372.4	7.5	2808 1430	2808 1430	100.0 100.0	- -	- -	221 94	7.9 6.6	68 27	2.4 1.9
TAAJAMA-ALUEET -TÄTORTSOMRÄDEN MIEHIA-MÄN		126	3.1	150.3	466 215	466 215	100.0 100.0	- -	- -	60 24	12.9 11.2	27 11	5.8 5.1

Alue — Område Sukuuoli — Kön	Ika — Alder													
	0—4	5—9	10—14	15—19	20—24	25—29	30—34	35—39	40—44	45—49	50—54	55—59	60—64	65+
TAAJAMA-ALUEET -TATORTSOMRADEN MIEHIA-MÄN	110 64	135 70	130 77	145 72	100 43	94 51	99 43	76 41	97 39	84 43	54 30	72 35	62 28	99 42
KIRKONKYLÄ (PETAJÄVESI) - KYRKBY MIEHIA-MÄN	90 52	115 59	108 64	121 61	81 34	79 44	88 38	66 35	86 33	71 37	45 25	56 27	52 22	85 37
KINTAUS MIEHIA-MÄN	20 12	20 11	22 13	24 11	19 9	15 7	11 5	10 6	11 6	13 6	9 5	16 8	10 6	14 5
PIHTIPUDAS MIEHIA-MÄN	511 263	712 337	819 400	813 426	537 310	354 179	379 191	409 236	443 244	442 205	381 197	343 176	350 161	586 229
TAAJAMA-ALUEET -TATORTSOMRADEN MIEHIA-MÄN	137 75	177 84	187 95	175 81	111 55	93 40	108 48	103 48	123 64	94 40	54 31	50 24	52 22	92 28
KIRKONKYLÄ (PIHTIPUDAS) - KYRKBY MIEHIA-MÄN	115 57	154 79	166 86	157 69	99 50	83 35	90 40	90 41	106 55	83 34	42 23	46 21	40 16	66 19
MUURASJARVI MIEHIA-MÄN	22 18	23 5	21 9	18 12	12 5	10 5	18 8	13 7	17 9	11 6	12 8	4 3	12 6	26 9
PYLKONMÄKI MIEHIA-MÄN	112 67	170 89	206 97	215 106	139 87	73 40	99 46	106 66	122 60	148 76	114 53	115 57	119 56	207 85
TAAJAMA-ALUEET -TATORTSOMRADEN MIEHIA-MÄN	34 19	35 13	41 17	41 22	18 13	11 4	22 11	18 8	27 11	14 6	17 9	5 2	12 5	24 7
KIRKONKYLÄ (PYLKONMÄKI) - KYRKBY MIEHIA-MÄN	34 19	35 13	41 17	41 22	18 13	11 4	22 11	18 8	27 11	14 6	17 9	5 2	12 5	24 7
SAARIJARVI MIEHIA-MÄN	664 351	977 486	1071 520	1180 606	947 524	509 249	637 327	611 318	679 328	681 327	627 285	613 307	510 240	997 429
TAAJAMA-ALUEET -TATORTSOMRADEN MIEHIA-MÄN	245 141	307 139	294 134	306 160	322 158	199 86	246 123	213 100	190 79	177 79	170 71	154 66	116 61	215 83
KIRKONKYLÄ (SAARIJARVI) - KYRKBY MIEHIA-MÄN	225 128	275 123	256 118	272 144	286 141	181 75	225 115	184 88	156 65	159 72	132 57	124 49	91 45	148 57
KOLKANLAHTI MIEHIA-MÄN	6 6	15 9	23 11	16 7	12 4	3 2	16 7	22 9	21 7	11 5	15 7	10 7	14 8	49 18
KALMARI MIEHIA-MÄN	14 7	17 7	15 5	18 9	24 13	15 9	5 1	7 3	13 7	7 2	23 7	20 10	11 8	18 8
SUMIAINEN MIEHIA-MÄN	81 41	134 67	180 107	171 91	157 95	78 42	103 57	79 44	108 57	126 57	121 51	126 68	108 61	194 79
TAAJAMA-ALUEET -TATORTSOMRADEN MIEHIA-MÄN	20 10	29 16	30 19	35 16	32 17	9 3	27 11	22 13	24 11	23 11	21 11	14 8	12 5	29 15
KIRKONKYLÄ (SUMIAINEN) - KYRKBY MIEHIA-MÄN	20 10	29 16	30 19	35 16	32 17	9 3	27 11	22 13	24 11	23 11	21 11	14 8	12 5	29 15
SÄYNÄTSALO MIEHIA-MÄN	180 92	237 116	222 106	287 154	312 168	170 79	161 85	176 83	209 97	214 95	179 70	182 86	158 86	242 83
TAAJAMA-ALUEET -TATORTSOMRADEN MIEHIA-MÄN	162 83	208 100	199 93	256 137	295 162	165 76	145 77	144 67	186 86	191 87	167 66	170 79	150 81	233 79
KIRKONKYLÄ (SÄYNÄTSALO) - KYRKBY MIEHIA-MÄN	131 68	151 74	143 59	192 103	210 114	129 58	107 58	99 45	144 64	136 63	121 43	126 64	108 56	172 59
MUURATSALO MIEHIA-MÄN	31 15	57 26	56 34	64 34	85 48	36 18	38 19	45 22	42 22	55 24	46 23	44 15	42 25	61 20
TOIVAKKA MIEHIA-MÄN	179 93	219 103	278 152	306 160	214 129	142 78	130 68	134 75	185 90	196 98	147 65	170 85	152 67	356 167
TAAJAMA-ALUEET -TATORTSOMRADEN MIEHIA-MÄN	38 18	41 14	50 26	56 30	43 20	45 21	33 13	20 13	27 13	26 12	18 6	28 11	12 5	29 13

1. (Jatk. — Forts. — Cont.)

Alue — Område Sukupuoli — Kön	Tajajama-alue Täortzgrad	Elinkeino- Määrästruktur	Maapinta-ala Landareal km ²	Asukkaita maakm ² :llä Invånare per km ² land	Koko väestö Hela befolkningen	Pääkieli — Huvudspråk				Koulusivistys — Skolbildning				
						Suomi Finska		Ruotsi Svenska		Keski koulu- kursssi Mellanskolekurs		Ylioppilas- tutkinto Studentexamen		
							%		%		%		%	
KIRKONKYLA (TOIVAKKA) - KYRKBY MIEHIA-MAN			126	3.1	150.3	466 215	466 215	100.0 100.0	-	-	60 24	12.9 11.2	27 11	5.8 5.1
UURAINEN MIEHIA-MAN	1	522	356.9	8.5	3036 1567	3036 1567	100.0 100.0	-	-	139 46	4.6 2.9	65 22	2.1 1.4	
TAAJAMA-ALUEET -TATORTSOMRADEN MIEHIA-MAN			126	1.9	225.4	435 217	435 217	100.0 100.0	-	-	45 16	10.3 7.4	25 9	5.7 4.1
KIRKONKYLA (UURAINEN) - KYRKBY MIEHIA-MAN			126	1.9	225.4	435 217	435 217	100.0 100.0	-	-	45 16	10.3 7.4	25 9	5.7 4.1
VIITASAARI MIEHIA-MAN	2	513	1384.4	7.1	9804 4962	9801 4962	100.0 100.0	2	0.0	463 162	4.7 3.3	233 105	2.4 2.1	
TAAJAMA-ALUEET -TATORTSOMRADEN MIEHIA-MAN			026	6.8	391.6	2671 1229	2670 1229	100.0 100.0	1	0.0	273 96	10.2 7.8	143 62	5.4 5.0
KIRKONKYLA (VIITASAARI) - KYRKBY MIEHIA-MAN			027	4.3	566.8	2460 1121	2460 1121	100.0 100.0	-	-	261 91	10.6 8.1	142 61	5.8 5.4
KYMONKOSKI MIEHIA-MAN			423	2.5	85.1	211 108	210 108	99.5 100.0	1	0.5	12 5	5.7 4.6	1 1	0.5 0.9
VAASAN LÄXNI - VASA LÄN														
VAASA-VASA MIEHIA-MAN	9	045	48.6	991.1	48168 22613	34106 16069	70.8 71.1	14043 6532	29.2 28.9	5872 2277	12.2 10.1	3095 1510	6.4 6.7	
TAAJAMA-ALUEET -TATORTSOMRADEN MIEHIA-MAN			045	47597 22291	33710 15831	70.8 71.0	13869 6449	29.1 28.9	5815 2247	12.2 10.1	3074 1499	6.5 6.7
* KESKUSTA AJAMA (VAASA) - CENTRALTATORT (VASA) MIEHIA-MAN			045	44832 20926	31730 14840	70.8 70.9	13084 6075	29.2 29.0	5598 2165	12.5 10.3	2983 1450	6.7 6.9
* VANHA VAASA - GAMLA VASA MIEHIA-MAN			054	1925 948	1307 661	67.9 69.7	618 287	32.1 30.3	148 55	7.7 5.8	56 33	2.9 3.5
VASKILUOTO - VASKLOT MIEHIA-MAN			063	1.8	466.7	840 417	673 330	80.1 79.1	167 87	19.9 20.9	69 27	8.2 6.5	35 16	4.2 3.8
KASKINEN-KASKO MIEHIA-MAN	9	027	8.0	162.8	1302 641	726 353	55.8 55.1	576 288	44.2 44.9	174 77	13.4 12.0	37 22	2.8 3.4	
TAAJAMA-ALUEET -TATORTSOMRADEN MIEHIA-MAN			027	1.4	880.7	1233 608	677 328	54.9 53.9	556 280	45.1 46.1	168 74	13.6 12.2	37 22	3.0 3.6
KESKUSTA AJAMA (KASKINEN) - CENTRALTATORT (KASKO) MIEHIA-MAN			027	1.4	880.7	1233 608	677 328	54.9 53.9	556 280	45.1 46.1	168 74	13.6 12.2	37 22	3.0 3.6
KOKKOLA-GAMLAKARLEBY MIEHIA-MAN	9	045	38.7	537.4	20798 9917	17539 8326	84.3 84.0	3245 1585	15.6 16.0	2334 941	11.2 9.5	1076 484	5.2 4.9	
TAAJAMA-ALUEET -TATORTSOMRADEN MIEHIA-MAN			045	20458 9724	17243 8160	83.3 83.9	3202 1559	15.7 16.0	2316 933	11.3 9.6	1068 478	5.2 4.9
* KESKUSTA AJAMA (KOKKOLA) - CENTRALTATORT (GAMLAKARLEBY) MIEHIA-MAN			045	17153 8037	14060 6532	82.0 81.3	3080 1500	18.0 18.7	2119 864	12.4 10.8	1020 458	5.9 5.7
YKSPIHLAJA - YXPILA MIEHIA-MAN			063	4.0	680.0	2720 1397	2634 1356	96.8 97.1	86 41	3.2 2.9	156 54	5.7 3.9	33 12	1.2 0.9
* MATALAMAA - LAGLAND MIEHIA-MAN			054	335 164	323 157	96.4 95.7	12 7	3.6 4.3	21 7	6.3 4.3	13 7	3.9 4.3
* KIRKONMÄKI - KYRKBACKEN MIEHIA-MAN			045	144 71	138 68	95.8 95.8	6 3	4.2 4.2	15 6	10.4 8.5	1 -	0.7 -

Alue — Område Sukuuoli — Kbn	Ikä — Alder													
	0—4	5—9	10—14	15—19	20—24	25—29	30—34	35—39	40—44	45—49	50—54	55—59	60—64	65+
KIRKONKYLÄ (TOIVAKKA) - KYRKBY MIEHIA-MÄN	38 18	41 14	50 26	56 30	43 20	45 21	33 13	20 13	27 13	26 12	18 6	28 11	12 5	29 13
UURAINEN MIEHIA-MÄN	221 118	266 141	257 126	322 168	275 155	168 92	165 97	159 82	217 110	172 88	173 80	184 87	182 91	275 132
TAAJAMA-ALUEET -TÄTORTSOMRÄDEN MIEHIA-MÄN	44 29	42 23	33 18	36 14	48 22	45 21	34 21	22 11	33 16	19 8	11 5	24 9	20 11	24 9
KIRKONKYLÄ (UURAINEN) - KYRKBY MIEHIA-MÄN	44 29	42 23	33 18	36 14	48 22	45 21	34 21	22 11	33 16	19 8	11 5	24 9	20 11	24 9
VIITASAARI MIEHIA-MÄN	638 330	902 456	1016 526	1058 559	783 454	510 275	493 246	622 342	598 320	587 298	528 228	552 262	523 243	994 423
TAAJAMA-ALUEET -TÄTORTSOMRÄDEN MIEHIA-MÄN	230 116	249 117	260 128	271 129	235 109	205 92	169 83	198 94	156 70	161 81	110 51	116 44	96 40	215 75
KIRKONKYLÄ (VIITASAARI) - KYRKBY MIEHIA-MÄN	217 109	229 106	239 120	235 107	224 100	195 87	159 76	187 88	138 64	152 77	98 44	103 39	88 37	196 67
KYMNKOSKI MIEHIA-MÄN	13 7	20 11	21 8	36 22	11 9	10 5	10 7	11 6	18 6	9 4	12 7	13 5	8 3	19 8
VAASAN LÄXNI - VASA LÄN														
VAASA-VASA MIEHIA-MÄN	4040 2056	3993 2016	3680 1882	3951 1994	4950 2508	3983 1970	3413 1686	3016 1492	2867 1354	2805 1273	2354 1016	2544 1115	2411 906	4161 1345
TAAJAMA-ALUEET -TÄTORTSOMRÄDEN MIEHIA-MÄN	4002 2039	3948 1990	3645 1856	3895 1959	4890 2467	3950 1951	3367 1658	2972 1468	2829 1330	2778 1258	2319 998	2515 1100	2382 895	4105 1322
* KESKUSTA AJAMA (VAASA) - CENTRALTÄTORT (VASA) MIEHIA-MÄN	3714 1907	3663 1854	3399 1736	3666 1839	4575 2300	3697 1836	3162 1544	2761 1353	2687 1257	2636 1195	2195 936	2399 1045	2306 849	3972 1275
* VANHA VAASA - GAMLA VASA MIEHIA-MÄN	208 94	201 94	161 82	155 83	240 130	197 91	143 77	137 75	83 45	91 37	84 42	75 33	56 35	94 30
VASKILUOTO - VASKLOT MIEHIA-MÄN	80 38	84 42	85 38	74 37	75 37	56 24	62 37	74 40	59 28	51 26	40 20	41 22	20 11	39 17
KASKINEN-KASKO MIEHIA-MÄN	85 44	103 42	87 42	117 65	109 58	82 46	73 44	61 30	75 42	88 40	92 43	82 39	71 32	177 74
TAAJAMA-ALUEET -TÄTORTSOMRÄDEN MIEHIA-MÄN	82 42	99 40	85 42	112 61	105 56	79 44	66 40	56 28	70 39	84 40	87 41	79 38	65 28	164 69
KESKUSTA AJAMA (KASKINEN) - CENT- RALTÄTORT (KASKO) MIEHIA-MÄN	82 42	99 40	85 42	112 61	105 56	79 44	66 40	56 28	70 39	84 40	87 41	79 38	65 28	164 69
KOKKOLA-GAMLAKARLEBY MIEHIA-MÄN	2084 1061	1880 956	1648 823	1769 903	2517 1168	1919 978	1485 741	1233 596	1238 597	1150 549	931 424	890 364	774 314	1280 443
TAAJAMA-ALUEET -TÄTORTSOMRÄDEN MIEHIA-MÄN	2050 1046	1862 949	1626 812	1741 888	2475 1142	1885 954	1465 728	1220 587	1219 584	1119 530	906 409	869 356	756 304	1265 435
* KESKUSTA AJAMA (KOKKOLA) - CENTRALTÄTORT (GAMLAKARLEBY) MIEHIA-MÄN	1712 871	1534 777	1306 658	1431 721	2069 928	1653 821	1223 608	1013 484	1014 476	912 432	774 332	724 290	645 253	1143 386
YKSPIHLAJA - YXPILA MIEHIA-MÄN	279 152	276 148	274 133	258 136	322 173	180 101	213 102	169 85	188 102	163 78	97 59	109 48	81 35	111 45
* MATALAMAA - LAGLAND MIEHIA-MÄN	34 12	27 15	21 7	31 17	47 20	30 19	26 16	21 12	5 1	20 7	24 13	27 14	17 9	5 2
* KIRKONMÄKI - KYRKBACKEN MIEHIA-MÄN	13 6	11 5	13 6	8 5	21 12	11 6	2 2	13 6	5 1	12 6	11 5	9 4	11 6	4 1

1. (Jatk. — Forts. — Cont.)

Alue — Område Sukupuoli — Køn	Tajajama- Täortsgred	Elinkeino- rakennus- Näringstruktur	Maapinta-ala Landareal km ²	Asukkaita maakm ² :llä Invånare per km ² land	Koko väestö Hela befolkningen	Pääkieli — Huvudspråk				Koulusivistys — Skolbildning			
						Suomi Finska		Ruotsi Svenska		Keskikoulu- kursssi Mellanskolekurs		Ylloppilas- tutkinto Studentexamen	
							%		%		%		%
* PALONKYLA MIEHIA-MÄN		054	106 55	88 47	83.0 85.5	18 8	17.0 14.5	5 2	4.7 3.6	1 1	0.9 1.8
KRISTIINANKAUPUNKI-KRISTINESTAD MIEHIA-MÄN	6	027	34.5	77.9	2687 1263	1457 674	54.2 53.4	1229 589	45.7 46.6	338 114	12.6 9.0	147 68	5.5 5.4
TAAJAMA-ALUEET -TÄTORTSOMRÄDEN MIEHIA-MÄN		017	3.4	512.1	1741 788	928 396	53.3 50.3	813 392	46.7 49.7	249 82	14.3 10.4	105 50	6.0 6.3
KESKUSTA AJAMA (KRISTIINANK.) - CENTRALTÄTORT (KRISTINESTAD) MIEHIA-MÄN		017	3.4	512.1	1741 788	928 396	53.3 50.3	813 392	46.7 49.7	249 82	14.3 10.4	105 50	6.0 6.3
PIETARSAARI-JAKOBSTAD MIEHIA-MÄN	9	054	39.0	482.6	18820 9129	7909 3930	42.0 43.0	10905 5195	57.9 56.9	1902 688	10.1 7.5	873 424	4.6 4.6
TAAJAMA-ALUEET -TÄTORTSOMRÄDEN MIEHIA-MÄN		054	18058 8751	7688 3821	42.6 43.7	10364 4926	57.4 56.3	1856 672	10.3 7.7	848 412	4.7 4.7
* KESKUSTA AJAMA (PIETARSAARI) - CENTRALTÄTORT (JAKOBSTAD) MIEHIA-MÄN		054	17076 8242	6901 3424	40.4 41.5	10173 4816	59.6 58.4	1804 650	10.3 7.9	822 398	4.8 4.8
KARHUSAARI - BJORNHOLMEN MIEHIA-MÄN		063	2.8	242.6	689 356	550 277	79.8 77.8	135 77	19.6 21.6	39 15	5.7 4.2	13 7	1.9 2.0
* LEPPÄLUOTO - ALHOLMEN MIEHIA-MÄN		081	293 153	237 120	80.9 78.4	56 33	19.1 21.6	13 7	4.4 4.6	13 7	4.4 4.6
SEINÄJOKI MIEHIA-MÄN	9	026	122.6	165.4	20275 9453	20242 9438	99.8 99.8	30 13	0.1 0.1	2541 963	12.5 10.2	1192 515	5.9 5.4
TAAJAMA-ALUEET -TÄTORTSOMRÄDEN MIEHIA-MÄN		027	19629 9134	19596 9119	99.8 99.8	30 13	0.2 0.1	2486 943	12.7 10.3	1175 512	6.0 5.6
* KESKUSTA AJAMA (SEINÄJOKI) - CENT- RALTÄTORT MIEHIA-MÄN		027	19079 8858	19046 8843	99.8 99.8	30 13	0.2 0.1	2439 924	12.8 10.4	1160 506	6.1 5.7
HEIKKILÄ MIEHIA-MÄN		135	2.8	198.5	546 272	546 272	100.0 100.0	- -	- -	47 19	8.6 7.0	15 6	2.7 2.2
* HYLLEYKALLIO MIEHIA-MÄN		027	4 4	4 4	100.0 100.0	- -	- -	- -	- -	- -	- -
UUSIKAARLEPPY-NYKARLEBY MIEHIA-MÄN	9	125	21.3	64.5	1374 622	138 62	10.0 10.0	1233 560	89.7 90.0	188 61	13.7 9.8	79 42	5.7 6.8
TAAJAMA-ALUEET -TÄTORTSOMRÄDEN MIEHIA-MÄN		126	1342 609	138 62	10.3 10.2	1201 547	89.5 89.8	185 60	13.8 9.9	78 42	5.8 6.9
* KESKUSTA AJAMA (UUSIKAARLEPPY) - CENT- RALTÄTORT (NYKARLEBY) MIEHIA-MÄN		126	1342 609	138 62	10.3 10.2	1201 547	89.5 89.8	185 60	13.8 9.9	78 42	5.8 6.9
KURIKKA MIEHIA-MÄN	2	342	476.1	23.5	11205 5472	11199 5467	99.9 99.9	6 5	0.1 0.1	722 279	6.4 5.1	295 107	2.6 2.0
TAAJAMA-ALUEET -TÄTORTSOMRÄDEN MIEHIA-MÄN		044	3338 1568	3333 1564	99.9 99.7	5 4	0.1 0.3	358 141	10.7 9.0	167 62	5.0 4.0
KESKUSTA AJAMA (KURIKKA) - CENT- RALTÄTORT MIEHIA-MÄN		045	5.7	463.2	2640 1241	2635 1237	99.8 99.7	5 4	0.2 0.3	307 124	11.6 10.0	150 54	5.7 4.4
* PANTTILA MIEHIA-MÄN		152	698 327	698 327	100.0 100.0	- -	- -	51 17	7.3 5.2	17 8	2.4 2.4
LÄPUA-LÄPPÖ MIEHIA-MÄN	4	333	863.9	17.6	15189 7298	15182 7296	100.0 100.0	7 2	0.0 0.0	1252 494	8.2 6.8	599 244	3.9 3.3

Alue — Område Sukuuoli — Kōn	Ika — Alder													
	0—4	5—9	10—14	15—19	20—24	25—29	30—34	35—39	40—44	45—49	50—54	55—59	60—64	65+
* PALONKYLÄ MIEHÄ-MÄN	12 5	14 4	12 8	13 9	16 9	11 7	1 -	4 -	7 4	12 7	- -	- -	2 1	2 1
KRISTIINANKAUPUNKI-KRISTINESTAD MIEHÄ-MÄN	228 119	191 104	192 104	220 101	289 137	190 85	152 77	148 70	156 81	179 77	154 77	153 69	146 64	289 98
TAAJAMA-ALUEET -TÄRTORTSOMRÄDEN MIEHÄ-MÄN	154 76	125 66	124 62	149 70	179 80	127 58	85 45	96 42	105 54	111 43	97 50	97 43	100 41	192 58
KESKUSTAAJAMA (KRISTIINANK.) - CENTRALTÄRTORT (KRISTINESTAD) MIEHÄ-MÄN	154 76	125 66	124 62	149 70	179 80	127 58	85 45	96 42	105 54	111 43	97 50	97 43	100 41	192 58
PIETARSAARI-JAKOBSTAD MIEHÄ-MÄN	1747 930	1702 859	1514 790	1467 745	1848 912	1566 791	1314 689	1146 585	1195 584	1127 545	918 413	1007 445	824 364	1445 477
TAAJAMA-ALUEET -TÄRTORTSOMRÄDEN MIEHÄ-MÄN	1672 893	1639 825	1463 764	1401 714	1783 875	1519 771	1267 659	1110 569	1132 550	1074 515	890 402	951 420	773 339	1384 455
* KESKUSTAAJAMA (PIETARSAARI) - CENTRALTÄRTORT (JAKOBSTAD) MIEHÄ-MÄN	1586 848	1559 790	1365 714	1311 661	1700 832	1449 733	1195 617	1044 533	1057 511	1020 491	839 374	881 387	730 318	1340 433
KARHUSAARI - BJÖRNHOLMEN MIEHÄ-MÄN	52 28	56 27	68 35	65 39	58 33	42 21	45 25	46 24	59 29	39 19	33 18	54 24	33 16	39 18
* LEPPÄLUOTO - ALHOLMEN MIEHÄ-MÄN	34 17	24 8	30 15	25 14	25 10	28 17	27 17	20 12	16 10	15 5	18 10	16 9	10 5	5 4
SEINÄJOKI MIEHÄ-MÄN	1840 979	1854 950	1767 913	1901 957	2321 998	1758 805	1403 662	1259 614	1323 592	1219 560	905 398	795 339	677 267	1253 419
TAAJAMA-ALUEET -TÄRTORTSOMRÄDEN MIEHÄ-MÄN	1781 943	1802 921	1721 884	1841 922	2228 963	1699 780	1371 645	1230 596	1295 580	1181 542	879 384	757 318	652 258	1192 398
* KESKUSTAAJAMA (SEINÄJOKI) - CENT- RALTÄRTORT MIEHÄ-MÄN	1735 917	1746 894	1662 849	1779 893	2173 938	1665 761	1350 635	1199 581	1252 561	1149 525	856 373	734 305	627 247	1152 379
HEIKKILÄ MIEHÄ-MÄN	46 26	56 27	59 35	62 29	55 25	34 19	21 10	31 15	42 18	31 16	22 10	23 13	24 10	40 19
* HYLLYKALLIO MIEHÄ-MÄN	- -	- -	- -	- -	- -	- -	- -	- -	1 1	1 1	1 1	- -	1 1	- -
UUSIKAARLEPYÄ-NYKARLEBY MIEHÄ-MÄN	132 73	98 47	73 38	95 33	144 66	114 61	94 48	77 43	73 33	64 30	63 33	65 27	97 27	185 63
TAAJAMA-ALUEET -TÄRTORTSOMRÄDEN MIEHÄ-MÄN	130 73	97 47	71 38	94 32	139 63	111 60	91 47	76 42	73 33	62 30	62 32	64 26	95 26	177 60
* KESKUSTAAJAMA (UUSIKAARLEPYÄ) - CENTRALTÄRTORT (NYKARLEBY) MIEHÄ-MÄN	130 73	97 47	71 38	94 32	139 63	111 60	91 47	76 42	73 33	62 30	62 32	64 26	95 26	177 60
KURIKKA MIEHÄ-MÄN	884 472	1030 507	1062 538	1145 610	1038 535	662 344	626 319	637 308	694 334	704 338	611 270	602 275	514 225	996 397
TAAJAMA-ALUEET -TÄRTORTSOMRÄDEN MIEHÄ-MÄN	298 153	361 177	337 165	307 154	341 141	264 132	235 111	222 114	209 96	178 80	150 68	133 59	126 50	177 68
KESKUSTAAJAMA (KURIKKA) - CENT- RALTÄRTORT MIEHÄ-MÄN	252 131	291 137	261 131	242 125	271 110	221 110	191 88	174 89	170 74	143 65	120 54	99 44	80 32	125 51
* PANTTILÄ MIEHÄ-MÄN	46 22	70 40	76 34	65 29	70 31	43 22	44 23	48 25	39 22	35 15	30 14	34 15	46 18	52 17
LAPUA-LAPPO MIEHÄ-MÄN	1131 588	1256 649	1431 728	1555 808	1412 721	844 449	801 398	832 395	944 476	967 437	855 375	896 401	812 366	1453 507

1. (Jatk. — Forts. — Cont.)

Alue — Område Sukupuoli — Kön	Tajama-aste Theorigrad	Elinkeino- mu- Näringstruktur	Maapinta-ala Landareal km ²	Asukkaita maakm ² :llä Invånare per km ² land	Koko väestö Hela befolkningen	Pääkieli — Huvudspråk				Koulusivistys — Skolbildning			
						Suomi Finska	%	Ruotsi Svenska	%	Keskikoulu- kursi Meilanskolekurs	%	Ylioppilas- tutkinto Studentexamen	%
TAAJAMA-ALUEET -TÄRTORTSOMRÅDEN MIEHIA-MÄN	134	6985 3312	6979 99.9 3310 99.9	6	0.1	2	0.1	777 326	11.1 9.8	407 169	5.8 5.1
KESKUSTAAJAMA (LAPUA) - CENTRAL- TÄRTORT (LAPPO) MIEHIA-MÄN	135	9.3	493.8	4568 2125	4565 99.9 2123 99.9	3	0.1	2	0.1	588 252	12.9 11.9	337 135	7.4 6.4
RITAMÄKI MIEHIA-MÄN	044	3.3	442.5	1438 715	1435 99.8 715 100.0	3	0.2	-	-	122 54	8.5 7.6	41 21	2.9 2.9
HONKIMÄKI MIEHIA-MÄN	044	1.0	392.0	392 197	392 100.0 197 100.0	-	-	-	-	34 11	8.7 5.6	15 7	3.8 3.6
HAAPAKOSKI MIEHIA-MÄN	422	1.6	180.0	288 142	288 100.0 142 100.0	-	-	-	-	22 7	7.6 4.9	4 2	1.4 1.4
KOJOLA MIEHIA-MÄN	522	2.0	129.0	258 108	258 100.0 108 100.0	-	-	-	-	11 2	4.3 1.9	10 4	3.9 3.7
* KANGAS MIEHIA-MÄN	243	41 25	41 100.0 25 100.0	-	-	-	-	-	-	-	-
ALAHÄRMÄ MIEHIA-MÄN	3 512	343.0	14.8	5093 2512	5087 99.9 2508 99.8	6	0.1	4	0.2	369 143	7.2 5.7	173 68	3.4 2.7
TAAJAMA-ALUEET -TÄRTORTSOMRÅDEN MIEHIA-MÄN	225	1544 746	1540 99.7 743 99.6	4	0.3	3	0.4	168 67	10.9 9.0	99 39	6.4 5.2
KIRKONKYLÄ (ALAHÄRMÄ) - KYRKBY MIEHIA-MÄN	225	3.4	191.9	643 311	642 99.8 311 100.0	1	0.2	-	-	83 39	12.9 12.5	54 21	8.4 6.8
VOLTTI MIEHIA-MÄN	224	3.2	190.8	601 299	599 99.7 297 99.3	2	0.3	2	0.7	50 20	8.3 6.7	20 11	3.3 3.7
* PARANTOLA-HAKOLA MIEHIA-MÄN	117	300 136	299 99.7 135 99.3	1	0.3	1	0.7	35 8	11.7 5.9	25 7	8.3 5.1
ALAJÄRVI MIEHIA-MÄN	1 422	716.0	12.1	8678 4346	8676 100.0 4345 100.0	1	0.0	-	-	551 219	6.3 5.0	285 121	3.3 2.8
TAAJAMA-ALUEET -TÄRTORTSOMRÅDEN MIEHIA-MÄN	026	2.3	457.4	1052 509	1052 100.0 509 100.0	-	-	-	-	113 50	10.7 9.8	75 34	7.1 6.7
KIRKONKYLÄ (ALAJÄRVI) - KYRKBY MIEHIA-MÄN	026	2.3	457.4	1052 509	1052 100.0 509 100.0	-	-	-	-	113 50	10.7 9.8	75 34	7.1 6.7
ALAVUS-ALAVO MIEHIA-MÄN	2 423	807.5	13.3	10702 5253	10690 99.9 5250 99.9	6	0.1	1	0.0	614 228	5.7 4.3	244 112	2.3 2.1
TAAJAMA-ALUEET -TÄRTORTSOMRÅDEN MIEHIA-MÄN	035	9.1	302.9	2759 1283	2756 99.9 1283 100.0	2	0.1	-	-	315 119	11.4 9.3	137 66	5.0 5.1
KIRKONKYLÄ (ALAVUS) - KYRKBY (ALAVO) MIEHIA-MÄN	027	4.7	322.2	1508 667	1506 99.9 667 100.0	1	0.1	-	-	203 76	13.5 11.4	106 48	7.0 7.2
ASEMANSEUTU (ALAVUS) - STATIONS- SAMHÄLLE (ALAVO) MIEHIA-MÄN	035	2.8	290.2	798 382	797 99.9 382 100.0	1	0.1	-	-	87 31	10.9 8.1	26 15	3.3 3.9
PUUTEOLLISUUSALUE (ALAVUS) - TRA- INDUSTRIOMRÅDE (ALAVO) MIEHIA-MÄN	062	1.7	269.6	453 234	453 100.0 234 100.0	-	-	-	-	25 12	5.5 5.1	5 3	1.1 1.3
BERGÖ MIEHIA-MÄN	0 216	33.8	19.0	642 332	12 1.9 8 2.4	629	98.0	323	97.3	27 10	4.2 3.0	4 3	0.6 0.9
BJÖRKÖBY MIEHIA-MÄN	8 432	63.7	7.3	464 225	- -	464	100.0	225	100.0	22 10	4.7 4.4	5 2	1.1 0.9

*Alue — Område Sukuuoli — Kōn	Ikä — Alder													
	0—4	5—9	10—14	15—19	20—24	25—29	30—34	35—39	40—44	45—49	50—54	55—59	60—64	65+
TAAJAMA-ALUEET -TATORTSOMRADEN MIEHIA-MAN	611 329	616 344	648 331	642 331	676 312	479 250	428 202	406 194	438 219	387 171	364 153	352 152	314 130	624 194
KESKUSTAARJAMA (LAPUA) - CENTRAL- TATORT (LAPPO) MIEHIA-MAN	404 217	402 218	428 211	396 200	456 203	332 168	285 135	275 134	276 135	256 113	234 101	214 93	204 79	406 118
RITAMAKI MIEHIA-MAN	128 71	112 63	137 79	147 82	133 69	98 54	86 42	76 32	99 51	80 36	80 30	74 35	51 26	137 45
HONKIMAKI MIEHIA-MAN	31 15	49 30	37 20	51 26	40 18	17 12	23 8	19 8	35 18	16 9	22 10	12 4	17 8	23 11
HAAPAKOSKI MIEHIA-MAN	20 14	15 11	19 11	32 16	27 13	18 9	13 6	14 9	12 6	16 6	17 11	27 10	25 10	33 10
KOJOLA MIEHIA-MAN	25 11	30 15	21 6	16 7	18 8	12 6	17 9	19 9	14 8	17 6	11 1	21 9	14 5	23 8
* KANGAS MIEHIA-MAN	3 1	8 7	6 4	- -	2 1	2 1	4 2	3 2	2 1	2 1	- -	4 1	3 2	2 2
ALAHARMA MIEHIA-MAN	337 189	367 195	431 238	463 249	492 265	299 149	243 119	287 133	327 167	359 155	328 156	298 141	330 149	532 207
TAAJAMA-ALUEET -TATORTSOMRADEN MIEHIA-MAN	120 62	101 60	122 71	128 64	151 78	118 58	88 39	92 41	94 51	120 48	84 35	81 38	86 37	159 64
KIRKONKYLÄ (ALAHARMA) - KYRKBY MIEHIA-MAN	67 38	45 26	52 29	57 27	64 31	45 18	37 16	42 21	41 23	43 19	30 13	30 12	32 15	58 23
VOLTTI MIEHIA-MAN	37 18	39 22	42 25	45 22	53 32	49 29	33 18	33 16	34 19	45 18	29 11	33 17	41 16	88 36
* PARANTOLA-HAKOLA MIEHIA-MAN	16 6	17 12	28 17	26 15	34 15	24 11	18 5	17 4	19 9	32 11	25 11	18 9	13 6	13 5
ALAJARVI MIEHIA-MAN	663 337	747 400	944 469	1000 518	770 407	455 237	460 235	516 260	569 295	528 242	514 256	480 250	399 177	633 263
TAAJAMA-ALUEET -TATORTSOMRADEN MIEHIA-MAN	102 54	112 62	135 68	89 51	96 41	87 34	93 42	75 38	68 36	49 22	44 20	33 14	23 7	46 20
KIRKONKYLÄ (ALAJARVI) - KYRKBY MIEHIA-MAN	102 54	112 62	135 68	89 51	96 41	87 34	93 42	75 38	68 36	49 22	44 20	33 14	23 7	46 20
ALAVUS-ALAVO MIEHIA-MAN	831 419	926 485	1011 497	1155 594	895 473	602 307	566 290	639 321	699 338	733 352	526 269	537 248	486 196	1096 464
TAAJAMA-ALUEET -TATORTSOMRADEN MIEHIA-MAN	250 126	247 138	240 112	296 141	269 119	216 93	163 85	173 81	174 76	178 82	107 47	128 58	106 42	212 83
KIRKONKYLÄ (ALAVUS) - KYRKBY MIEHIA-MAN	137 67	142 78	113 45	162 75	145 57	122 45	107 55	96 43	94 42	100 45	54 25	68 28	54 21	114 41
ASEMANSEUTU (ALAVUS) - STATIONS- SAMHALLE (ALAVO) MIEHIA-MAN	70 35	65 37	82 43	75 31	85 38	65 35	32 16	49 24	42 18	57 25	37 14	40 22	36 16	63 28
PUUTEOLLISUUSALUE (ALAVUS) - TRA- INDUSTRIOMRADE (ALAVO) MIEHIA-MAN	43 24	40 23	45 24	59 35	39 24	29 13	24 14	28 14	38 16	21 12	16 8	20 8	16 5	35 14
BERGÖ MIEHIA-MAN	38 20	61 32	60 32	55 33	43 28	33 20	30 16	41 20	49 30	47 22	26 12	34 17	32 16	93 34
BJÖRKÖBY MIEHIA-MAN	19 12	29 15	35 14	45 23	35 22	15 9	18 8	20 13	35 17	37 20	38 14	39 18	32 12	67 28

1. (Jatk. — Forts. — Cont.)

Alue — Område Sukupuoli — Kön	Tajama-aste Tävlingsgrad	Elinkeino- Näringss Näringsstruktur	Maapinta-ala Landareal km ²	Asukkaista maakm ² :lla invånare per km ² land	Koko väestö Hela befolkningen	Pääkieli — Huvudspråk				Koulusivistys — Skolbildning			
						Suomi Finska		Ruotsi Svenska		Keskikoulu- kursi Mellanskolekurs		Ylioppilas- tutkinto Studentexamen	
							%		%		%		%
TAAJAMA-ALUEET — TÄTORTSOMRÅDEN MIEHIA-MÄN	432		2.8	145.8	401 193	—	—	401 193	100.0 100.0	18 9	4.5 4.7	5 2	1.2 1.0
BJÖRKO MIEHIA-MÄN	432		2.8	145.8	401 193	—	—	401 193	100.0 100.0	18 9	4.5 4.7	5 2	1.2 1.0
EVIJÄRVI MIEHIA-MÄN	1 522		354.9	9.8	3480 1766	3458 1757	99.4 99.5	21 9	0.6 0.5	219 96	6.3 5.4	85 33	2.4 1.9
TAAJAMA-ALUEET — TÄTORTSOMRÅDEN MIEHIA-MÄN	135		3.7	178.1	659 330	656 329	99.5 99.7	3 1	0.5 0.3	70 30	10.6 9.1	42 18	6.4 5.5
KIRKONKYLÄ (EVIJÄRVI) — KYRKBY MIEHIA-MÄN	135		2.2	187.7	413 206	410 205	99.3 99.5	3 1	0.7 0.5	43 19	10.4 9.2	24 9	5.8 4.4
KUOPPA-AHO MIEHIA-MÄN	225		1.5	164.0	246 124	246 124	100.0 100.0	—	—	27 11	11.0 8.9	18 9	7.3 7.3
HALSUA MIEHIA-MÄN	2 602		312.5	5.7	1766 927	1765 926	99.9 99.9	1 1	0.1 0.1	125 51	7.1 5.5	33 13	1.9 1.4
TAAJAMA-ALUEET — TÄTORTSOMRÅDEN MIEHIA-MÄN	305		1.4	256.4	359 166	359 166	100.0 100.0	—	—	38 14	10.6 8.4	15 5	4.2 3.0
KIRKONKYLÄ (HALSUA) — KYRKBY MIEHIA-MÄN	305		1.4	256.4	359 166	359 166	100.0 100.0	—	—	38 14	10.6 8.4	15 5	4.2 3.0
HIMANKA MIEHIA-MÄN	5 512		241.8	13.0	3142 1593	3140 1591	99.9 99.9	—	—	171 72	5.4 4.5	58 21	1.8 1.3
TAAJAMA-ALUEET — TÄTORTSOMRÅDEN MIEHIA-MÄN	423		1658 815	1657 814	99.9 99.9	—	—	113 50	6.8 6.1	37 14	2.2 1.7
KIRKONKYLÄ (HIMANKA) — KYRKBY MIEHIA-MÄN	324		4.5	265.4	1181 582	1180 581	99.9 99.8	—	—	89 41	7.5 7.0	31 12	2.6 2.1
PAHKALA MIEHIA-MÄN	512		1.0	268.0	268 125	268 125	100.0 100.0	—	—	17 5	6.3 4.0	4 1	1.5 0.8
* HILLILÄ MIEHIA-MÄN	612		209 108	209 108	100.0 100.0	—	—	7 4	3.3 3.7	2 1	1.0 0.9
ILMAJOKI MIEHIA-MÄN	3 323		595.1	20.7	12326 5982	12323 5982	100.0 100.0	2 —	0.0 —	810 309	6.6 5.2	337 137	2.7 2.3
TAAJAMA-ALUEET — TÄTORTSOMRÅDEN MIEHIA-MÄN	134		4454 2082	4451 2082	99.9 100.0	2 —	0.0 —	399 156	9.0 7.5	213 82	4.8 3.9
KIRKONKYLÄ (ILMAJOKI) — KYRKBY MIEHIA-MÄN	234		12.5	237.1	2952 1358	2950 1358	99.9 100.0	2 —	0.1 —	310 119	10.5 8.8	176 68	6.0 5.0
KOSKENKORVA MIEHIA-MÄN	153		5.9	198.6	1172 564	1171 564	99.9 100.0	—	—	79 34	6.7 6.0	34 13	2.9 2.3
AHONKYLÄ MIEHIA-MÄN	134		1.8	154.9	271 134	271 134	100.0 100.0	—	—	8 2	3.0 1.5	2 —	0.7 —
* PANTTILÄ MIEHIA-MÄN	071		55 24	55 24	100.0 100.0	—	—	2 1	3.6 4.2	1 1	1.8 4.2
* KESKUSTA AJAMA (SEINÄJOKI) — CENT- RALTÄTORT MIEHIA-MÄN	009		4 2	4 2	100.0 100.0	—	—	—	—	—	—
ISOJOKI-STORA MIEHIA-MÄN	1 612		627.6	6.3	3977 1981	3974 1980	99.9 99.9	1 —	0.0 —	182 59	4.6 3.0	53 25	1.3 1.3
TAAJAMA-ALUEET — TÄTORTSOMRÅDEN MIEHIA-MÄN	126		3.3	174.2	566 266	566 266	100.0 100.0	—	—	48 15	8.5 5.6	22 10	3.9 3.8
KIRKONKYLÄ (ISOJOKI) — KYRKBY (STORA) MIEHIA-MÄN	126		3.3	174.2	566 266	566 266	100.0 100.0	—	—	48 15	8.5 5.6	22 10	3.9 3.8

Alue — Område Sukupuoli — Kön	Ikä — Ålder													
	0—4	5—9	10—14	15—19	20—24	25—29	30—34	35—39	40—44	45—49	50—54	55—59	60—64	65+
TAAJAMA-ALUEET - TÄTOR TSOMRADEN MIEHIA-MÄN	16 10	24 12	31 12	37 19	29 18	14 8	16 7	17 11	29 13	34 19	34 14	33 15	30 11	57 24
BJÖRKO MIEHIA-MÄN	16 10	24 12	31 12	37 19	29 18	14 8	16 7	17 11	29 13	34 19	34 14	33 15	30 11	57 24
EVIJARVI MIEHIA-MÄN	226 123	300 159	360 183	365 198	290 152	194 107	199 106	200 109	187 103	212 101	216 95	198 104	188 83	345 143
TAAJAMA-ALUEET - TÄTOR TSOMRADEN MIEHIA-MÄN	43 23	60 33	82 45	60 34	63 29	44 22	56 26	49 26	34 21	39 16	26 12	42 19	21 8	40 16
KIRKONKYLÄ (EVIJARVI) - KYRKBY MIEHIA-MÄN	32 16	45 23	47 30	32 19	36 15	27 13	43 19	32 15	25 17	24 11	12 3	21 10	9 4	28 11
KUOPPA-AHO MIEHIA-MÄN	11 7	15 10	35 15	28 15	27 14	17 9	13 7	17 11	9 4	15 5	14 9	21 9	12 4	12 5
HALSUA MIEHIA-MÄN	113 69	151 82	191 91	233 121	161 97	84 48	101 56	103 53	100 53	118 61	108 53	89 38	78 42	136 63
TAAJAMA-ALUEET - TÄTOR TSOMRADEN MIEHIA-MÄN	30 16	31 18	39 15	48 20	29 13	21 10	19 9	20 9	27 14	22 11	24 9	10 5	14 7	25 10
KIRKONKYLÄ (HALSUA) - KYRKBY MIEHIA-MÄN	30 16	31 18	39 15	48 20	29 13	21 10	19 9	20 9	27 14	22 11	24 9	10 5	14 7	25 10
HIMANKA MIEHIA-MÄN	244 137	277 132	305 151	345 186	293 165	181 99	182 102	175 103	204 109	202 102	152 73	143 69	146 59	293 106
TAAJAMA-ALUEET - TÄTOR TSOMRADEN MIEHIA-MÄN	138 81	155 75	168 90	160 76	150 80	104 56	102 55	93 51	105 54	94 50	81 36	65 31	86 29	157 51
KIRKONKYLÄ (HIMANKA) - KYRKBY MIEHIA-MÄN	99 56	107 55	117 67	108 46	111 60	79 45	75 43	69 37	71 37	73 40	51 21	44 21	64 20	113 34
PAHKALA MIEHIA-MÄN	20 12	28 12	37 15	41 22	26 12	8 4	11 3	12 8	20 8	12 7	16 7	8 4	7 3	22 8
* HILLILÄ MIEHIA-MÄN	19 13	20 8	14 8	11 8	13 8	17 7	16 9	12 6	14 9	9 3	14 8	13 6	15 6	22 9
ILMAJOKI MIEHIA-MÄN	869 431	1103 546	1213 601	1292 675	1201 657	631 354	561 263	669 321	769 400	768 346	699 308	697 330	623 271	1231 479
TAAJAMA-ALUEET - TÄTOR TSOMRADEN MIEHIA-MÄN	322 162	435 204	416 194	436 228	463 240	247 125	219 100	266 117	308 157	274 121	239 111	205 86	185 75	439 162
KIRKONKYLÄ (ILMAJOKI) - KYRKBY MIEHIA-MÄN	201 94	292 138	260 106	282 152	305 162	169 86	135 57	182 82	187 97	177 69	171 81	137 55	141 57	313 122
KOSKENKORVA MIEHIA-MÄN	86 42	105 53	119 68	128 65	131 64	58 29	56 29	64 26	93 43	82 46	56 25	55 24	35 15	104 35
AHONKYLÄ MIEHIA-MÄN	31 23	34 11	31 18	21 9	21 12	16 7	23 11	14 7	22 15	13 4	10 4	9 5	7 3	19 5
* PANTTILA MIEHIA-MÄN	4 3	4 2	5 1	5 2	6 2	4 3	5 3	5 2	5 1	2 2	2 1	4 2	1 -	3 -
* KESKUSTA AJAMA (SEINÄJOKI) - CENT- RAL TÄTOR MIEHIA-MÄN	- -	- -	1 1	- -	- -	- -	- -	1 -	1 1	- -	- -	- -	1 -	- -
ISOJOKI-STORA MIEHIA-MÄN	240 115	293 167	376 191	376 186	275 166	186 103	156 84	199 110	275 146	287 138	264 124	305 151	245 113	500 187
TAAJAMA-ALUEET - TÄTOR TSOMRADEN MIEHIA-MÄN	58 26	49 30	45 22	45 18	49 22	46 23	35 15	36 18	29 16	34 15	28 11	31 17	29 14	52 19
KIRKONKYLÄ (ISOJOKI) - KYRKBY (STORA) MIEHIA-MÄN	58 26	49 30	45 22	45 18	49 22	46 23	35 15	36 18	29 16	34 15	28 11	31 17	29 14	52 19

1. (Jatk. — Forts. — Cont.)

Alue — Område Sukupuoli — Køn	Tila- ala Tilaregrad	Elinkei- länne Näringsstruktur	Maapinta-ala Landareal km ²	Asukkaita maakm ² :llä Invånare per km ² land	Koko väestö Hela befolkningen	Pääkieli — Huvudspråk				Koulusivistys — Skolbildning			
						Suomi Finska		Ruotsi Svenska		Keskikoulu- kurssi Mellanskolekurs		Ylioppilas- tutkinto Studentexamen	
							%		%		%		%
ISOKYRÖ-STORKYRÖ MIEHIA-MÄN	2 522		365.5	16.2	5925 2801	5909 2794	99.7 99.8	15 6	0.3 0.2	472 159	8.0 5.7	172 68	2.9 2.4
TAAJAMA-ALUEET -TÄTORTSOMRADEN MIEHIA-MÄN	125	1601 728	1596 726	99.7 99.7	5 2	0.3 0.3	210 73	13.1 10.0	79 31	4.9 4.3
KESKUSTA AJAMA (ISOKYRÖ) - CENT- RALTÄTORT (STORKYRÖ) MIEHIA-MÄN	116		3.7	224.5	826 367	824 366	99.8 99.7	2 1	0.2 0.3	115 42	13.9 11.4	52 19	6.3 5.2
* TERVAJOKI MIEHIA-MÄN	234	500 233	497 232	99.4 99.6	3 1	0.6 0.4	58 19	11.6 8.2	17 7	3.4 3.0
TAIPALE MIEHIA-MÄN	134		1.2	239.1	275 128	275 128	100.0 100.0	- -	- -	37 12	13.5 9.4	10 5	3.6 3.9
JALASJARVI MIEHIA-MÄN	1 522		815.5	13.7	11143 5477	11140 5475	100.0 100.0	1 1	- 0.0	522 188	4.7 3.4	220 84	2.0 1.5
TAAJAMA-ALUEET -TÄTORTSOMRADEN MIEHIA-MÄN	026		5.0	284.0	1406 621	1405 621	99.9 100.0	- -	- -	148 54	10.5 8.7	95 35	6.8 5.6
KIRKONKYLÄ (JALASJARVI) - KYRKBY MIEHIA-MÄN	017		3.2	358.8	1148 503	1147 503	99.9 100.0	- -	- -	128 47	11.1 9.3	90 32	7.8 6.4
JOKIPII MIEHIA-MÄN	252		1.8	147.4	258 118	258 118	100.0 100.0	- -	- -	20 7	7.8 5.9	5 3	1.9 2.5
JEPPIA-JEPPÖ MIEHIA-MÄN	4 522		152.0	9.7	1478 732	228 99	15.4 13.5	1249 633	84.5 86.5	97 38	6.6 5.2	25 15	1.7 2.0
TAAJAMA-ALUEET -TÄTORTSOMRADEN MIEHIA-MÄN	323		4.5	149.8	674 339	85 39	12.6 11.5	588 300	87.2 88.5	61 23	9.1 6.8	17 12	2.5 3.5
ASEMANSEUTU (JEPPIA) - STATIONS- SAMHÄLLE (JEPPÖ) MIEHIA-MÄN	323		4.5	149.8	674 339	85 39	12.6 11.5	588 300	87.2 88.5	61 23	9.1 6.8	17 12	2.5 3.5
JURVA MIEHIA-MÄN	5 432		443.6	12.9	5716 2880	5702 2874	99.8 99.8	14 6	0.2 0.2	264 104	4.6 3.6	93 40	1.6 1.4
TAAJAMA-ALUEET -TÄTORTSOMRADEN MIEHIA-MÄN	243	3051 1504	3040 1499	99.6 99.7	11 5	0.4 0.3	184 70	6.0 4.7	75 33	2.5 2.2
KIRKONKYLÄ (JURVA) - KYRKBY MIEHIA-MÄN	143		8.8	204.7	1791 886	1785 882	99.7 99.5	6 4	0.3 0.5	138 47	7.7 5.3	63 28	3.5 3.2
NIEMENKYLÄ MIEHIA-MÄN	432		3.5	154.0	539 265	536 264	99.4 99.6	3 1	0.6 0.4	25 13	4.6 4.9	5 2	0.9 0.8
* NÄRVIJOKI MIEHIA-MÄN	332	520 255	518 255	99.6 100.0	2 -	0.4 -	14 7	2.7 2.7	3 1	0.6 0.4
SÄRVIJOKI MIEHIA-MÄN	432		3.0	67.0	201 98	201 98	100.0 100.0	- -	- -	7 3	3.5 3.1	4 2	2.0 2.0
KAARLELA-KARLEBY MIEHIA-MÄN	5 143		334.5	27.2	9103 4458	4944 2336	54.3 52.4	4156 2119	45.7 47.5	622 255	6.8 5.7	194 86	2.1 1.9
TAAJAMA-ALUEET -TÄTORTSOMRADEN MIEHIA-MÄN	044	5132 2506	3348 1606	65.2 64.1	1782 898	34.7 35.8	368 145	7.2 5.8	131 59	2.6 2.4
* KIRKONMAKI - KYRKBACKEN MIEHIA-MÄN	045	1834 876	1334 628	72.7 71.7	499 247	27.2 28.2	161 64	8.8 7.3	58 33	3.2 3.8
* HALKOKARI MIEHIA-MÄN	054	789 400	760 380	96.3 95.0	28 19	3.5 4.8	53 23	6.7 5.8	13 6	1.6 1.5
* PALONKYLÄ MIEHIA-MÄN	053	767 375	631 303	82.3 80.8	136 72	17.7 19.2	57 23	7.4 6.1	14 4	1.8 1.1
* KESKUSTA AJAMA (KOKKOLA) - CENTRALTÄTORTI (GÄMLAKARLEBY) MIEHIA-MÄN	054	503 244	244 116	48.5 47.5	259 128	51.5 52.5	40 15	8.0 6.1	15 4	3.0 1.6

Alue — Område Sukuupuoli — Kön	Ikä — Ålder													
	0—4	5—9	10—14	15—19	20—24	25—29	30—34	35—39	40—44	45—49	50—54	55—59	60—64	65+
ISOKYRÖ—STORKYRÖ MIEHIA—MÄN	364 181	479 234	519 261	577 294	499 257	321 169	314 159	325 174	358 166	346 160	356 156	368 151	324 141	775 298
TAAJAMA—ALUEET —TÄRTORTSOMRADEN MIEHIA—MÄN	103 58	138 65	147 80	163 74	130 58	96 52	95 46	86 35	103 45	81 33	69 28	95 37	80 33	215 84
KESKUSTA AJAMA (ISOKYRÖ) — CENT- RAL TÄRTORT (STORKYRÖ) MIEHIA—MÄN	56 30	76 36	80 48	78 32	65 28	58 29	45 19	41 16	55 24	35 13	34 13	49 19	42 19	112 41
* TERVAJOKI MIEHIA—MÄN	27 15	36 15	32 16	60 31	41 18	26 15	28 17	25 11	34 16	35 14	29 13	32 15	24 8	71 29
TAIPALE MIEHIA—MÄN	20 13	26 14	35 16	25 11	24 12	12 8	22 10	20 8	14 5	11 6	6 2	14 3	14 6	32 14
JALASJÄRVI MIEHIA—MÄN	763 382	933 475	1016 490	1098 580	949 534	611 335	568 301	604 321	697 362	698 339	656 305	640 288	606 276	1304 489
TAAJAMA—ALUEET —TÄRTORTSOMRADEN MIEHIA—MÄN	154 81	142 66	122 44	104 49	142 56	148 69	102 47	80 41	75 40	65 28	63 16	62 38	54 21	93 25
KIRKONKYLÄ (JALASJÄRVI) — KYRKBY MIEHIA—MÄN	129 66	121 57	111 41	78 36	110 39	132 59	89 41	68 34	64 34	46 19	45 12	49 31	36 15	70 19
JOKIPII MIEHIA—MÄN	25 15	21 9	11 3	26 13	32 17	16 10	13 6	12 7	11 6	19 9	18 4	13 7	18 6	23 6
JEPPI—JEPPÖ MIEHIA—MÄN	96 54	96 48	116 65	131 65	129 74	70 41	85 43	87 42	77 43	89 31	98 49	122 63	95 40	187 74
TAAJAMA—ALUEET —TÄRTORTSOMRADEN MIEHIA—MÄN	42 25	44 21	47 29	66 33	67 39	32 19	34 17	39 20	34 18	40 13	39 21	64 32	41 19	85 33
ASEMANSEUTU (JEPPI) — STATIONS- SAMHALLE (JEPPÖ) MIEHIA—MÄN	42 25	44 21	47 29	66 33	67 39	32 19	34 17	39 20	34 18	40 13	39 21	64 32	41 19	85 33
JURVA MIEHIA—MÄN	437 233	485 247	581 300	581 306	529 292	334 169	283 147	324 165	381 193	376 191	325 176	291 145	283 119	506 197
TAAJAMA—ALUEET —TÄRTORTSOMRADEN MIEHIA—MÄN	256 136	279 132	298 146	301 150	310 159	216 118	162 83	164 77	192 99	195 92	169 87	154 79	141 65	214 81
KIRKONKYLÄ (JURVA) — KYRKBY MIEHIA—MÄN	163 87	163 75	176 86	183 89	196 94	147 83	104 57	88 46	98 48	117 55	101 51	80 43	69 36	106 36
NIEMENKYLÄ MIEHIA—MÄN	46 23	54 24	60 28	46 22	55 34	36 18	24 15	28 10	37 19	31 16	27 16	32 19	26 5	37 16
* NÄRVIJOKI MIEHIA—MÄN	37 21	49 26	45 23	45 24	44 22	23 11	27 11	36 14	40 23	39 18	29 14	27 10	31 15	48 23
SÄRVIJOKI MIEHIA—MÄN	10 5	13 7	17 9	27 15	15 9	10 6	7 -	12 7	17 9	8 3	12 6	15 7	15 9	23 6
KAARLELA—KÄRLEBY MIEHIA—MÄN	943 464	977 490	832 416	862 426	887 445	671 347	605 296	611 320	558 258	530 247	391 195	383 187	340 154	513 213
TAAJAMA—ALUEET —TÄRTORTSOMRADEN MIEHIA—MÄN	575 287	577 288	461 220	460 227	522 247	408 211	390 188	365 198	310 143	292 135	197 96	181 89	178 77	216 100
* KIRKONMÄKI — KYRKBACKEN MIEHIA—MÄN	206 101	196 95	164 88	163 72	200 91	160 80	130 65	110 59	104 45	105 46	80 36	77 37	59 27	80 34
* HÄLKÖKÄRI MIEHIA—MÄN	91 50	97 52	85 32	77 43	79 36	68 38	64 30	77 39	53 29	30 15	24 14	15 7	11 4	18 11
* PÄLÖNKYLÄ MIEHIA—MÄN	93 46	93 39	74 41	65 33	72 33	68 35	78 37	67 37	34 20	34 13	19 9	28 15	24 10	18 7
* KESKUSTA AJAMA (KÖKKÖLÄ) — CENTRAL TÄRTORT (KÄMLÄKÄRLEBY) MIEHIA—MÄN	68 36	57 27	42 18	46 22	59 29	35 20	31 12	41 24	30 14	34 12	12 9	8 4	22 9	18 8

1. (Jatk. — Forts. — Cont.)

Alue — Område Sukupuoli — Køn	Tajama-aste Tietsgrad	Elinkeino- tilanne Näringstruktur	Maapinta-ala Landareal km ²	Asukkaita maakm ² :llä Invånare per km ² land	Koko väestö Hela befolkningen	Pääkieli — Huvudspråk				Koulusivistys — Skolbildning			
						Suomi Finska	%	Ruotsi Svenska	%	Keskikoulu- kursi Mellanskolekurs	%	Ylloppilas- tutkinto Studentexamen	%
KAUSTARI — KAUSTAR MIEHIA-MÄN		143	1.3	340.8	426 214	151 75	35.4 35.0	275 139	64.6 65.0	19 8	4.5 3.7	15 7	3.5 3.3
KNIVSUND MIEHIA-MÄN		234	2.8	104.9	298 138	46 17	15.4 12.3	252 121	84.6 87.7	16 6	5.4 4.3	5 2	1.7 1.4
NORRA LANGÖ MIEHIA-MÄN		234	3.7	61.4	224 112	12 5	5.4 4.5	212 107	94.6 95.5	4 2	1.8 1.8	4 1	1.8 0.9
VITSARI — VITTSAR MIEHIA-MÄN		162	1.7	139.0	239 123	128 63	53.6 51.2	111 60	46.4 48.8	15 4	6.3 3.3	7 2	2.9 1.6
* MATALAMAA — LÅGLAND MIEHIA-MÄN		055	52 24	42 19	80.8 79.2	10 5	19.2 20.8	3 -	5.8 -	- -	- -
KANNUS MIEHIA-MÄN	4	423	393.5	12.9	5082 2498	5072 2494	99.8 99.8	9 3	0.2 0.1	332 128	6.5 5.1	188 78	3.7 3.1
TAAJAMA-ALUEET — TÄTORTSOMRÅDEN MIEHIA-MÄN		135	8.3	306.2	2526 1212	2525 1211	100.0 99.9	1 1	0.0 0.1	229 91	9.1 7.5	150 64	5.9 5.3
KIRKONKYLÄ (KANNUS) — KYRKBY MIEHIA-MÄN		135	6.0	354.0	2124 1004	2123 1003	100.0 99.9	1 1	0.0 0.1	209 86	9.8 8.6	138 59	6.5 5.9
ESKOLA MIEHIA-MÄN		143	2.3	178.7	402 208	402 208	100.0 100.0	- -	- -	20 5	5.0 2.4	12 5	3.0 2.4
KARIJOKI-BÖTOM MIEHIA-MÄN	1	612	188.8	12.6	2377 1182	2348 1174	98.8 99.3	29 8	1.2 0.7	72 22	3.0 1.9	24 12	1.0 1.0
TAAJAMA-ALUEET — TÄTORTSOMRÅDEN MIEHIA-MÄN		314	4.5	105.8	471 213	459 211	97.5 99.1	12 2	2.5 0.9	25 7	5.3 3.3	9 3	1.9 1.4
MYRKKY MIEHIA-MÄN		423	2.7	95.2	257 123	247 122	96.1 99.2	10 1	3.9 0.8	4 1	1.6 0.8	2 1	0.8 0.8
KIRKONKYLÄ (KARIJOKI) — KYRKBY (BÖTOM) MIEHIA-MÄN		305	1.8	122.3	214 90	212 89	99.1 98.9	2 1	0.9 1.1	21 6	9.8 6.7	7 2	3.3 2.2
KAUHAJOKI MIEHIA-MÄN	2	422	1294.9	11.5	14931 7361	14915 7354	99.9 99.9	9 5	0.1 0.1	792 271	5.3 3.7	339 146	2.3 2.0
TAAJAMA-ALUEET — TÄTORTSOMRÅDEN MIEHIA-MÄN		026	8.4	368.3	3101 1449	3094 1444	99.8 99.7	4 4	0.1 0.3	337 128	10.9 8.8	170 79	5.5 5.5
KIRKONKYLÄ (KAUHAJOKI) — KYRKBY MIEHIA-MÄN		026	5.2	465.0	2418 1112	2411 1107	99.7 99.6	4 4	0.2 0.4	279 102	11.5 9.2	146 69	6.0 6.2
ARONKYLÄ MIEHIA-MÄN		144	2.0	224.9	443 214	443 214	100.0 100.0	- -	- -	38 17	8.6 7.9	17 7	3.8 3.3
PÄNTÄNE MIEHIA-MÄN		224	1.3	192.0	240 123	240 123	100.0 100.0	- -	- -	20 9	8.3 7.3	7 3	2.9 2.4
KAUHAVA MIEHIA-MÄN	3	333	484.5	18.3	8861 4338	8847 4332	99.8 99.9	13 6	0.1 0.1	691 267	7.8 6.2	345 155	3.9 3.6
TAAJAMA-ALUEET — TÄTORTSOMRÅDEN MIEHIA-MÄN		035	9.4	376.4	3542 1685	3532 1680	99.7 99.7	9 5	0.3 0.3	393 160	11.1 9.5	230 113	6.5 6.7
KIRKONKYLÄ (KAUHAVA) — KYRKBY MIEHIA-MÄN		035	9.4	376.4	3542 1685	3532 1680	99.7 99.7	9 5	0.3 0.3	393 160	11.1 9.5	230 113	6.5 6.7
KAUSTINEN-KAUSTRY MIEHIA-MÄN	3	512	365.4	9.7	3550 1748	3540 1743	99.7 99.7	9 4	0.3 0.2	228 98	6.4 5.6	81 37	2.3 2.1
TAAJAMA-ALUEET — TÄTORTSOMRÅDEN MIEHIA-MÄN		324	10.7	125.1	1339 639	1337 639	99.9 100.0	2 -	0.1 -	113 50	8.4 7.8	51 23	3.8 3.6
KIRKONKYLÄ (KAUSTINEN) — KYRKBY (KAUSTRY) MIEHIA-MÄN		324	10.7	125.1	1339 639	1337 639	99.9 100.0	2 -	0.1 -	113 50	8.4 7.8	51 23	3.8 3.6

Alue — Område Sukuuoli — Kōn	Ikä — Ålder													
	0—4	5—9	10—14	15—19	20—24	25—29	30—34	35—39	40—44	45—49	50—54	55—59	60—64	65+
KAUSTARI — KAUSTAR MIEHIA-MÄN	46 24	52 29	31 14	41 23	43 24	22 7	35 17	24 15	25 9	30 17	23 8	14 9	16 8	24 10
KNIVSUND MIEHIA-MÄN	33 13	34 17	23 8	24 11	17 9	22 10	22 12	17 7	21 8	24 14	11 5	20 11	7 2	23 11
NORRA LANGO MIEHIA-MÄN	21 7	23 16	20 8	14 6	19 10	11 7	17 7	18 13	15 6	14 6	9 5	9 3	17 8	17 10
VITSARI — VITTSAR MIEHIA-MÄN	12 7	21 10	17 9	22 14	26 13	17 11	11 7	8 3	23 10	20 11	18 10	7 1	19 8	18 9
* MATALAMAA — LAGLAND MIEHIA-MÄN	5 3	4 3	5 2	8 3	7 2	5 3	2 1	3 1	5 2	1 1	1 -	3 2	3 1	- -
KANNUS MIEHIA-MÄN	376 192	430 226	473 230	548 286	489 250	307 157	257 137	255 127	310 165	337 163	290 128	336 148	252 123	422 166
TAAJAMA-ALUEET — TÄTORTSOMRÅDEN MIEHIA-MÄN	201 100	223 120	235 111	279 153	283 131	187 88	133 70	122 60	142 73	157 68	127 54	150 65	109 51	178 68
KIRKONKYLÄ (KANNUS) — KYRKBY MIEHIA-MÄN	181 88	195 104	202 93	231 123	239 104	163 74	127 67	111 56	116 59	127 57	87 35	123 51	83 40	139 53
ESKOLA MIEHIA-MÄN	20 12	28 16	33 18	48 30	44 27	24 14	6 3	11 4	26 14	30 11	40 19	27 14	26 11	39 15
KARIJOKI-BÖTOM MIEHIA-MÄN	138 67	192 104	214 119	232 126	144 91	94 49	121 63	138 69	160 80	148 73	147 69	152 63	166 77	331 132
TAAJAMA-ALUEET — TÄTORTSOMRÅDEN MIEHIA-MÄN	40 14	48 31	33 20	29 15	28 15	24 11	40 21	30 12	22 11	26 9	31 12	29 13	34 12	57 17
MYRKKY MIEHIA-MÄN	19 8	34 21	15 8	20 10	10 8	10 4	23 13	19 8	10 5	11 5	18 8	14 7	15 7	39 11
KIRKONKYLÄ (KARIJOKI) — KYRKBY (BÖTOM) MIEHIA-MÄN	21 6	14 10	18 12	9 5	18 7	14 7	17 8	11 4	12 6	15 4	13 4	15 6	19 5	18 6
KAUHAJOKI MIEHIA-MÄN	1169 620	1253 642	1342 717	1548 772	1430 718	854 460	777 408	731 388	881 428	882 440	878 400	914 422	828 379	1444 567
TAAJAMA-ALUEET — TÄTORTSOMRÅDEN MIEHIA-MÄN	315 176	290 148	226 120	272 131	382 158	264 127	236 113	181 90	187 81	126 66	119 48	150 67	115 44	238 80
KIRKONKYLÄ (KAUHAJOKI) — KYRKBY MIEHIA-MÄN	243 139	238 120	186 95	208 98	292 116	207 97	191 93	149 70	147 63	99 52	83 33	105 42	78 31	192 63
ARONKYLÄ MIEHIA-MÄN	53 30	30 14	25 15	40 16	57 26	39 21	36 17	18 12	22 9	19 10	22 9	27 15	27 8	28 12
PANTANE MIEHIA-MÄN	19 7	22 14	15 10	24 17	33 16	18 9	9 3	14 8	18 9	8 4	14 6	18 10	10 5	18 5
KAUHAVA MIEHIA-MÄN	614 331	746 412	811 431	875 436	798 420	553 282	521 259	491 237	578 289	545 247	461 196	512 244	472 207	884 347
TAAJAMA-ALUEET — TÄTORTSOMRÅDEN MIEHIA-MÄN	309 168	332 183	330 178	303 147	312 149	282 131	253 121	211 101	223 104	203 82	160 67	174 84	155 60	295 110
KIRKONKYLÄ (KAUHAVA) — KYRKBY MIEHIA-MÄN	309 168	332 183	330 178	303 147	312 149	282 131	253 121	211 101	223 104	203 82	160 67	174 84	155 60	295 110
KAUSTINEN-KAUSTBY MIEHIA-MÄN	273 143	321 162	347 166	398 208	306 169	220 106	188 89	224 123	231 123	211 104	180 86	191 81	173 73	287 115
TAAJAMA-ALUEET — TÄTORTSOMRÅDEN MIEHIA-MÄN	117 59	114 54	121 57	116 62	127 62	96 45	85 43	86 45	97 49	69 32	66 37	76 28	57 22	112 44
KIRKONKYLÄ (KAUSTINEN) — KYRKBY (KAUSTBY) MIEHIA-MÄN	117 59	114 54	121 57	116 62	127 62	96 45	85 43	86 45	97 49	69 32	66 37	76 28	57 22	112 44

1. (Jatk. — Forts. — Cont.)

Alue — Område Sukupuoli — Køn	Tajama-aste Täortegrad	Ehkäistä- rakennus- näringstruktur	Maapinta-ala Landareal km ²	Asukkaita maakm ² :llä Invånare per km ² land	Koko väestö Hela befolkningen	Pääkieli — Huvudspråk				Koulustivystys — Skolbildning			
						Suomi Finska	%	Ruotsi Svenska	%	Keskikoulu- kursi Mellanskolekurs	%	Ylioppilas- cutkinto Studentexamen	%
KOIVULAHTI-KVEVLAX MIEHIA-MÄN	1	522	229.1	11.1	2545 1190	37 19	1.5 1.6	2508 1171	98.5 98.4	122 39	4.8 3.3	39 19	1.5 1.6
TAAJAMA-ALUEET -TÄTORTSOMRÄDEN MIEHIA-MÄN	323	444 217	10 6	2.3 2.8	434 211	97.7 97.2	21 8	4.7 3.7	15 8	3.4 3.7
KIRKONKYLÄ (KOIVULAHTI) - KYRKBY (KVEVLAX) MIEHIA-MÄN	324	2.4	130.5	308 148	308 148	10 6	3.2 4.1	298 142	96.8 95.9	16 7	5.2 4.7	12 7	3.9 4.7
* KALVOLHM MIEHIA-MÄN	431	136 69	- -	- -	136 69	100.0 100.0	5 1	3.7 1.4	3 1	2.2 1.4
KORSNÄS MIEHIA-MÄN	4	612	274.3	10.5	2887 1410	68 34	2.4 2.4	2819 1376	97.6 97.6	172 65	6.0 4.6	27 15	0.9 1.1
TAAJAMA-ALUEET -TÄTORTSOMRÄDEN MIEHIA-MÄN	512	10.7	134.6	1442 685	1442 685	19 7	1.3 1.0	1423 678	98.7 99.0	101 37	7.0 5.4	21 11	1.5 1.6
KIRKONKYLÄ (KORSNÄS) - KYRKBY MIEHIA-MÄN	414	3.5	153.9	537 249	537 249	13 3	2.4 1.2	524 246	97.6 98.8	46 20	8.6 8.0	12 7	2.2 2.8
MOIKIPÄÄ - MOLPE MIEHIA-MÄN	521	3.5	119.4	418 203	418 203	4 2	1.0 1.0	414 201	99.0 99.0	34 13	8.1 6.4	6 3	1.4 1.5
HARRSTRÖM MIEHIA-MÄN	711	2.0	139.1	274 132	274 132	2 2	0.7 1.5	272 130	99.3 98.5	10 4	3.6 3.0	2 1	0.7 0.8
TÖJBY MIEHIA-MÄN	612	1.8	121.7	213 101	213 101	- -	- -	213 101	100.0 100.0	11 -	5.2 -	1 -	0.5 -
KORTESJARVI MIEHIA-MÄN	1	512	324.0	9.7	3143 1554	3137 1550	99.8 99.7	4 2	0.1 0.1	199 87	6.3 5.6	58 28	1.8 1.8
TAAJAMA-ALUEET -TÄTORTSOMRÄDEN MIEHIA-MÄN	126	1.5	244.0	366 176	366 176	365 175	99.7 99.4	1 1	0.3 0.6	41 13	11.2 7.4	22 12	6.0 6.8
KIRKONKYLÄ (KORTESJARVI) - KYRKBY MIEHIA-MÄN	126	1.5	244.0	366 176	366 176	365 175	99.7 99.4	1 1	0.3 0.6	41 13	11.2 7.4	22 12	6.0 6.8
KRUUNUPYY-KRONOBY MIEHIA-MÄN	3	422	658.6	10.3	6755 3283	430 135	6.4 4.1	6325 3148	93.6 95.9	276 98	4.1 3.0	89 33	1.3 1.0
TAAJAMA-ALUEET -TÄTORTSOMRÄDEN MIEHIA-MÄN	243	11.9	173.9	2076 970	2076 970	121 37	5.8 3.8	1955 933	94.2 96.2	133 50	6.4 5.2	49 16	2.4 1.6
KIRKONKYLÄ (KRUUNUPYY) - KYRKBY (KRONOBY) MIEHIA-MÄN	243	6.6	180.4	1198 578	1198 578	59 22	4.9 3.8	1139 556	95.1 96.2	59 20	4.9 3.5	23 9	1.9 1.6
KIRKONKYLÄ (TEERIJÄRVI/TERJÄRV) - KYRKBY MIEHIA-MÄN	243	3.9	163.2	635 287	635 287	35 9	5.5 3.1	600 278	94.5 96.9	51 19	8.0 6.6	16 5	2.5 1.7
TÄST MIEHIA-MÄN	233	1.4	172.3	243 105	243 105	27 6	11.1 5.7	216 99	88.9 94.3	23 11	9.5 10.5	10 2	4.1 1.9
KUORTANE MIEHIA-MÄN	1	522	462.8	12.0	5552 2698	5551 2697	100.0 100.0	1 1	0.0 0.0	349 133	6.3 4.9	146 68	2.6 2.5
TAAJAMA-ALUEET -TÄTORTSOMRÄDEN MIEHIA-MÄN	216	3.8	199.2	753 359	753 359	753 359	100.0 100.0	- -	- -	79 31	10.5 8.6	59 31	7.8 8.6
KIRKONKYLÄ (KUORTANE) - KYRKBY MIEHIA-MÄN	216	3.8	199.2	753 359	753 359	753 359	100.0 100.0	- -	- -	79 31	10.5 8.6	59 31	7.8 8.6
KÄLVIA MIEHIA-MÄN	2	422	712.4	5.4	3833 1870	3816 1862	99.6 99.6	11 4	0.3 0.2	194 89	5.1 4.8	112 49	2.9 2.6
TAAJAMA-ALUEET -TÄTORTSOMRÄDEN MIEHIA-MÄN	125	4.4	244.1	1069 499	1069 499	1068 499	99.9 100.0	1 -	0.1 -	107 51	10.0 10.2	58 24	5.4 4.8

-Alue — Område Sukupuoli — Kön	Ikä — Ålder													
	0—4	5—9	10—14	15—19	20—24	25—29	30—34	35—39	40—44	45—49	50—54	55—59	60—64	65+
KOIVULAHTI-KVEVLAX MIEHIA-MÄN	142 72	146 60	193 97	209 103	176 99	126 69	108 55	131 61	184 84	178 80	193 97	184 87	171 70	404 156
TAAJAMA-ALUEET -TATORTSOMRADEN MIEHIA-MÄN	26 14	25 10	26 13	40 24	40 17	32 17	20 10	16 8	27 11	33 16	37 21	33 17	23 6	66 33
KIRKONKYLA (KOIVULAHTI) - KYRKBY (KVEVLAX) MIEHIA-MÄN	23 13	19 6	16 7	25 17	31 15	27 13	13 6	13 6	22 9	18 10	26 14	21 7	9 3	45 22
* KALVHOLM MIEHIA-MÄN	3 1	6 4	10 6	15 7	9 2	5 4	7 4	3 2	5 2	15 6	11 7	12 10	14 3	21 11
KORSNAS MIEHIA-MÄN	172 86	214 91	190 100	218 116	224 124	167 100	144 74	140 73	173 86	274 139	226 114	210 101	170 83	365 123
TAAJAMA-ALUEET -TATORTSOMRADEN MIEHIA-MÄN	79 35	109 41	109 55	111 58	120 62	76 49	75 38	69 32	98 51	133 67	112 52	88 44	84 43	179 58
KIRKONKYLA (KORSNAS) - KYRKBY MIEHIA-MÄN	37 17	39 13	44 24	39 19	51 26	31 20	35 17	24 11	28 14	50 25	28 14	33 14	29 12	69 23
MOIKIPAA - MOLPE MIEHIA-MÄN	17 7	27 10	32 15	37 20	32 20	17 12	20 10	22 9	31 17	31 17	43 18	29 15	32 18	48 15
HARRSTRÖM MIEHIA-MÄN	16 6	31 12	14 8	21 13	18 10	20 11	10 6	11 6	22 10	32 16	25 13	10 6	8 2	36 13
TOJBY MIEHIA-MÄN	9 5	12 6	19 8	14 6	19 6	8 6	10 5	12 6	17 10	20 9	16 7	16 9	15 11	26 7
KORTESJARVI MIEHIA-MÄN	230 113	300 135	282 153	320 172	234 151	150 74	148 79	179 90	176 86	229 118	178 83	211 93	170 79	336 128
TAAJAMA-ALUEET -TATORTSOMRADEN MIEHIA-MÄN	36 18	48 21	30 18	30 12	36 22	29 12	24 13	28 13	14 8	29 13	15 7	16 6	14 5	17 8
KIRKONKYLA (KORTESJARVI) - KYRKBY MIEHIA-MÄN	36 18	48 21	30 18	30 12	36 22	29 12	24 13	28 13	14 8	29 13	15 7	16 6	14 5	17 8
KRUUNUPYY-KRONOBY MIEHIA-MÄN	500 243	550 285	575 279	572 291	588 345	380 198	298 158	344 173	385 193	471 220	417 196	448 208	374 166	853 328
TAAJAMA-ALUEET -TATORTSOMRADEN MIEHIA-MÄN	167 85	153 83	187 84	178 88	188 101	125 62	80 42	117 52	130 65	149 66	110 56	117 47	113 50	262 89
KIRKONKYLA (KRUUNUPYY) - KYRKBY (KRONOBY) MIEHIA-MÄN	92 51	92 53	121 49	102 51	95 57	69 36	47 21	78 33	87 44	96 46	62 35	62 26	57 24	138 52
KIRKONKYLA (TEERIJARVI/TERJARVI) - KYRKBY MIEHIA-MÄN	53 31	48 23	43 25	49 24	62 28	36 18	21 13	35 17	35 16	44 18	34 17	35 10	36 15	104 32
TAST MIEHIA-MÄN	22 3	13 7	23 10	27 13	31 16	20 8	12 8	4 2	8 5	9 2	14 4	20 11	20 11	20 5
KUORTANE MIEHIA-MÄN	348 160	464 250	519 269	608 296	488 283	267 136	276 148	292 140	388 186	367 182	324 155	327 140	322 127	562 226
TAAJAMA-ALUEET -TATORTSOMRADEN MIEHIA-MÄN	55 24	78 48	81 41	76 38	70 37	47 19	53 27	45 20	63 30	45 22	30 11	29 11	27 9	54 22
KIRKONKYLA (KUORTANE) - KYRKBY MIEHIA-MÄN	55 24	78 48	81 41	76 38	70 37	47 19	53 27	45 20	63 30	45 22	30 11	29 11	27 9	54 22
KALVIA MIEHIA-MÄN	294 152	330 161	355 165	394 207	408 216	236 127	207 105	197 110	212 92	176 91	210 93	251 112	187 91	376 148
TAAJAMA-ALUEET -TATORTSOMRADEN MIEHIA-MÄN	96 50	112 54	100 50	92 48	118 54	84 46	73 34	69 34	61 24	45 21	54 24	57 25	38 17	70 18

1. (Jatk. — Forts. — Cont.)

Alue — Område Sukupuoli — Køn	Talvama- nasto- gradi	Elinkei- rakenne Näringstruktur	Maapinta-ala Landareal km ²	Asukkaita maakm ² :llä Invånare per km ² land	Koko väestö Hela befolkningen	Pääkieli — Huvudspråk				Koulu- ja koulutus — Skolbildning			
						Suomi Finska		Ruotsi Svenska		Keski- koulun Mellanskolekurs		Yliopilas- tutkinto Studentexamen	
							%		%		%		%
KIRKONSEUTU (KÄLVIA) - KYRKBYNEJDEN MIEHIA-MÄN		125	4.4	244.1	1069 499	1068 499	99.9 100.0	1 -	0.1 -	107 51	10.0 10.2	58 24	5.4 4.8
LAIHIA MIEHIA-MÄN	4	332	512.6	13.6	6972 3430	6953 3419	99.7 99.7	16 9	0.2 0.3	488 188	7.0 5.5	202 69	2.9 2.0
TAAJAMA-ALUEET - TÄRTORTSOMRADEN MIEHIA-MÄN		233	12.5	257.2	3202 1538	3195 1534	99.8 99.7	7 4	0.2 0.3	283 117	8.8 7.6	127 46	4.0 3.0
KIRKONKYLA (LAIHIA) - KYRKBY MIEHIA-MÄN		144	6.4	328.6	2103 1014	2096 1010	99.7 99.6	7 4	0.3 0.4	199 84	9.5 8.3	98 40	4.7 3.9
JAKKULA MIEHIA-MÄN		323	3.2	203.2	640 302	640 302	100.0 100.0	- -	- -	60 24	9.4 7.9	19 5	3.0 1.7
TORSTILA MIEHIA-MÄN		341	2.9	158.3	459 222	459 222	100.0 100.0	- -	- -	24 9	5.2 4.1	10 1	2.2 0.5
LAPPAJARVI MIEHIA-MÄN	2	512	446.8	10.6	4751 2313	4748 2312	99.9 100.0	3 1	0.1 0.0	359 138	7.6 6.0	153 72	3.2 3.1
TAAJAMA-ALUEET - TÄRTORTSOMRADEN MIEHIA-MÄN		315	6.1	212.5	1288 618	1286 617	99.8 99.8	2 1	0.2 0.2	141 55	10.9 8.9	84 37	6.5 6.0
KIRKONKYLA (LAPPAJARVI) - KYRKBY MIEHIA-MÄN		216	3.6	276.4	984 475	982 474	99.8 99.8	2 1	0.2 0.2	125 49	12.7 10.3	74 34	7.5 7.2
ITÄKYLA MIEHIA-MÄN		512	2.5	121.6	304 143	304 143	100.0 100.0	- -	- -	16 6	5.3 4.2	10 3	3.3 2.1
LAPVÄÄRTTI - LAPPFJÄRD MIEHIA-MÄN	5	513	347.8	11.2	3881 1940	1159 569	29.9 29.3	2722 1371	70.1 70.7	174 71	4.5 3.7	59 30	1.5 1.5
TAAJAMA-ALUEET - TÄRTORTSOMRADEN MIEHIA-MÄN		414	16.9	132.5	2244 1108	556 274	24.8 24.7	1688 834	75.2 75.3	131 52	5.8 4.7	51 24	2.3 2.2
KIRKONKYLA (LAPVÄÄRTTI) - KYRKBY (LAPPFJÄRD) MIEHIA-MÄN		314	8.9	165.4	1467 726	388 190	26.4 26.2	1079 536	73.6 73.8	108 43	7.4 5.9	44 20	3.0 2.8
HÄRKMERI MIEHIA-MÄN		503	3.9	81.8	319 161	71 38	22.3 23.6	248 123	77.7 76.4	5 2	1.6 1.2	- -	- -
DAGSMARK MIEHIA-MÄN		512	2.6	95.8	251 127	47 17	18.7 13.4	204 110	81.3 86.6	12 6	4.8 4.7	5 3	2.0 2.4
PERUS MIEHIA-MÄN		423	1.6	133.5	207 94	50 29	24.2 30.9	157 65	75.8 69.1	6 1	2.9 1.1	2 1	1.0 1.1
LEHTIMÄKI MIEHIA-MÄN	2	612	284.3	9.3	2632 1305	2632 1305	100.0 100.0	- -	- -	136 54	5.2 4.1	50 25	1.9 1.9
TAAJAMA-ALUEET - TÄRTORTSOMRADEN MIEHIA-MÄN		314	5.0	140.6	696 356	696 356	100.0 100.0	- -	- -	61 28	8.8 7.9	27 11	3.9 3.1
HERNESMAA MIEHIA-MÄN		314	5.0	140.6	696 356	696 356	100.0 100.0	- -	- -	61 28	8.8 7.9	27 11	3.9 3.1
LESTIJÄRVI MIEHIA-MÄN	1	612	563.5	2.5	1396 720	1395 720	99.9 100.0	1 -	0.1 -	63 26	4.5 3.6	25 12	1.8 1.7
TAAJAMA-ALUEET - TÄRTORTSOMRADEN MIEHIA-MÄN		216	1.3	161.1	203 101	203 101	100.0 100.0	- -	- -	14 9	6.9 8.9	10 4	4.9 4.0
KIRKONKYLA (LESTIJÄRVI) - KYRKBY MIEHIA-MÄN		216	1.3	161.1	203 101	203 101	100.0 100.0	- -	- -	14 9	6.9 8.9	10 4	4.9 4.0
LOHTAJA MIEHIA-MÄN	2	612	385.7	8.0	3074 1509	3074 1509	100.0 100.0	- -	- -	142 52	4.6 3.4	42 18	1.4 1.2
TAAJAMA-ALUEET - TÄRTORTSOMRADEN MIEHIA-MÄN		323	778 372	778 372	100.0 100.0	- -	- -	62 19	8.0 5.1	22 9	2.8 2.4

Alue — Område Sukuuoli — Køn	Ikä — Alder													
	0—4	5—9	10—14	15—19	20—24	25—29	30—34	35—39	40—44	45—49	50—54	55—59	60—64	65+
KIRKONSEUTU (KALVIA) - KYRKBYNEJDE MIEHIA-MÄN	96 50	112 54	100 50	92 48	118 54	84 46	73 34	69 34	61 24	45 21	54 24	57 25	38 17	70 18
LAIHIA MIEHIA-MÄN	511 264	557 299	634 313	702 349	690 375	391 219	332 164	397 203	410 218	447 199	412 179	372 170	389 177	728 301
TAAJAMA-ALUEET -TATORTSOMRADEN MIEHIA-MÄN	279 142	275 139	288 146	300 138	335 178	217 120	172 84	192 93	182 99	194 86	155 66	154 64	154 66	305 117
KIRKONKYLÄ (LAIHIA) - KYRKBY MIEHIA-MÄN	202 104	194 103	202 105	213 97	226 118	142 76	121 56	123 59	123 65	126 57	90 38	94 36	90 40	157 60
JAKKULA MIEHIA-MÄN	46 23	49 19	48 23	44 22	61 30	49 29	32 17	39 20	37 20	37 19	32 13	33 16	38 16	95 35
TORSTILA MIEHIA-MÄN	31 15	32 17	38 18	43 19	48 30	26 15	19 11	30 14	22 14	31 10	33 15	27 12	26 10	53 22
LAPPAJARVI MIEHIA-MÄN	292 158	408 200	485 235	557 293	418 215	251 131	248 131	303 156	289 142	331 160	243 121	279 120	222 101	425 150
TAAJAMA-ALUEET -TATORTSOMRADEN MIEHIA-MÄN	98 52	131 71	124 55	127 68	127 62	94 44	91 45	80 40	68 36	89 36	69 31	62 31	54 23	74 24
KIRKONKYLÄ (LAPPAJARVI) - KYRKBY MIEHIA-MÄN	79 41	104 61	98 44	92 49	102 51	78 35	73 34	60 30	53 28	65 26	46 19	48 25	40 17	46 15
ITÄKYLÄ MIEHIA-MÄN	19 11	27 10	26 11	35 19	25 11	16 9	18 11	20 10	15 8	24 10	23 12	14 6	14 6	28 9
LAPVAARTTI-LAPPEJÄRVI MIEHIA-MÄN	235 118	296 149	311 165	327 178	308 168	205 111	192 114	196 100	255 128	313 157	258 135	229 103	244 110	512 204
TAAJAMA-ALUEET -TATORTSOMRADEN MIEHIA-MÄN	151 75	170 89	173 98	176 88	203 99	126 71	116 66	117 60	150 75	176 85	157 82	134 63	126 54	269 103
KIRKONKYLÄ (LAPVAARTTI) - KYRKBY (LAPPEJÄRVI) MIEHIA-MÄN	110 56	107 57	105 60	121 60	149 72	85 45	85 49	75 38	96 46	115 56	102 52	83 42	81 33	153 60
HÄRKMERI MIEHIA-MÄN	19 7	28 14	37 17	26 11	20 8	19 14	13 8	21 12	16 8	23 12	18 9	23 9	21 13	35 19
OAGSMARK MIEHIA-MÄN	12 7	19 9	18 14	20 13	12 8	13 7	12 7	13 7	23 11	20 9	19 11	15 7	13 4	42 13
PERUS MIEHIA-MÄN	10 5	16 9	13 7	9 4	22 11	9 5	6 2	8 3	15 10	18 8	18 10	13 5	11 4	39 11
LEHTIMÄKI MIEHIA-MÄN	185 93	221 109	254 118	274 137	240 135	134 73	119 65	133 64	192 97	167 79	160 79	164 81	137 73	252 102
TAAJAMA-ALUEET -TATORTSOMRADEN MIEHIA-MÄN	55 36	54 25	61 28	66 33	74 40	50 23	47 26	35 20	48 27	42 19	48 27	33 15	24 14	59 23
HERNESMÄKI MIEHIA-MÄN	55 36	54 25	61 28	66 33	74 40	50 23	47 26	35 20	48 27	42 19	48 27	33 15	24 14	59 23
LESTIJÄRVI MIEHIA-MÄN	82 45	147 70	188 88	177 81	119 77	56 35	67 43	79 40	85 45	100 49	76 39	62 33	63 28	95 47
TAAJAMA-ALUEET -TATORTSOMRADEN MIEHIA-MÄN	18 10	23 10	17 10	14 9	14 6	14 6	14 8	14 6	9 5	16 8	9 4	9 3	14 10	18 6
KIRKONKYLÄ (LESTIJÄRVI) - KYRKBY MIEHIA-MÄN	18 10	23 10	17 10	14 9	14 6	14 6	14 8	14 6	9 5	16 8	9 4	9 3	14 10	18 6
LOHTAJA MIEHIA-MÄN	217 108	297 161	296 156	330 158	269 147	169 96	154 83	170 76	187 96	186 96	157 75	159 72	149 62	334 123
TAAJAMA-ALUEET -TATORTSOMRADEN MIEHIA-MÄN	67 35	73 42	69 34	86 39	83 36	57 33	37 17	50 24	42 23	41 19	34 16	25 12	26 9	88 33

1. (Jatk. — Forts. — Cont.)

Alue — Område Sukupuoli — Køn	Tajkansa- Tilccagrad	Elinkeino- rakenne Näringstrukturi	Maapinta-ala Landareal km ²	Asukkaita maakm ² :llä Invånare per km ² land	Koko väestö Hela befolkningen	Pääkieli — Huvudspråk				Koulusivistys — Skolbildning			
						Suomi Finska		Ruotsi Svenska		Keskikoulu- kurssi Mellanskolekurs		Ylioppilas- tutkinto Studentexamen	
						%	%	%	%	%	%		
KIRKONKYLÄ (LOHTAJA) - KYRKBY MIEHIA-MÄN		324	2.3	215.6	485 235	100.0 100.0	-	-	42 14	8.7 6.0	19 8	3.9 3.4	
MARINKAINEN MIEHIA-MÄN		432	2.0	144.5	289 135	100.0 100.0	-	-	19 5	6.6 3.7	3 1	1.0 0.7	
* HILLILA MIEHIA-MÄN		090	4 2	100.0 100.0	-	-	1 -	25.0 -	- -	- -	
LUOTO-LARSMO MIEHIA-MÄN	4	143	102.8	25.0	2572 1281	2.9 2.6	2496 1247	97.0 97.3	74 29	2.9 2.3	19 7	0.7 0.5	
TAAJAMA-ALUEET -TÄRTORTSOMRADEN MIEHIA-MÄN		062	5.2	211.5	1100 533	2.8 1.9	1068 522	97.1 97.9	23 7	2.1 1.3	6 3	0.5 0.6	
RISO HÄLL MIEHIA-MÄN		063	2.6	238.0	607 290	3.3 1.7	586 284	96.5 97.9	16 5	2.6 1.7	3 2	0.5 0.7	
BOSUND MIEHIA-MÄN		062	2.7	186.0	493 243	2.2 2.1	482 238	97.8 97.9	7 2	1.4 0.8	3 1	0.6 0.4	
MAALAHTI-MALAX MIEHIA-MÄN	4	512	268.4	12.2	3283 1571	9.2 9.2	2981 1426	90.8 90.8	195 73	5.9 4.6	37 22	1.1 1.4	
TAAJAMA-ALUEET -TÄRTORTSOMRADEN MIEHIA-MÄN		413	10.9	140.9	1540 719	3.6 3.1	1484 696	96.4 96.8	120 44	7.8 6.1	25 14	1.6 1.9	
KIRKONKYLÄ (MAALAHTI) - KYRKBY (MALAX) MIEHIA-MÄN		423	6.0	128.7	772 363	3.8 4.1	742 347	96.1 95.6	66 30	8.5 8.3	15 8	1.9 2.2	
VIAS GRANDEN MIEHIA-MÄN		413	3.2	178.9	576 263	3.6 2.3	555 257	96.4 97.7	42 14	7.3 5.3	8 5	1.4 1.9	
NYMANS-, SIMUS- OCH KRÄKBACKEN MIEHIA-MÄN		611	1.7	112.3	192 93	2.6 1.1	187 92	97.4 98.9	12 -	6.3 -	2 1	1.0 1.1	
MAKSAMAA-MAXMO MIEHIA-MÄN	0	522	127.3	9.0	1150 562	0.4 0.5	1136 553	98.8 98.4	26 5	2.3 0.9	4 1	0.3 0.2	
MUNSALA MIEHIA-MÄN	2	711	263.0	9.3	2457 1220	2.0 2.0	2408 1196	98.0 98.0	113 41	4.6 3.4	37 14	1.5 1.1	
TAAJAMA-ALUEET -TÄRTORTSOMRADEN MIEHIA-MÄN		512	4.8	103.8	493 247	3.0 3.6	478 238	97.0 96.4	31 12	6.3 4.9	8 3	1.6 1.2	
KIRKONKYLÄ (MUNSALA) - KYRKBY MIEHIA-MÄN		324	2.3	128.4	289 137	5.2 6.6	274 128	94.8 93.4	27 12	9.3 8.8	8 3	2.8 2.2	
VEÄLÄ MIEHIA-MÄN		801	2.5	81.6	204 110	-	204 110	100.0 100.0	4 -	2.0 -	- -	- -	
MUSTASAARI-KORSHOLM MIEHIA-MÄN	5	233	299.0	25.3	7573 3766	28.0 28.6	5450 2685	72.0 71.3	533 227	7.0 6.0	165 89	2.2 2.4	
TAAJAMA-ALUEET -TÄRTORTSOMRADEN MIEHIA-MÄN		044	3854 1941	38.9 39.5	2350 1171	61.0 60.3	319 139	8.3 7.2	106 52	2.8 2.7	
SEPÄNKYLÄ - SMEOSBY MIEHIA-MÄN		044	4.0	322.5	1290 656	49.9 51.4	645 318	50.0 48.5	103 47	8.0 7.2	18 12	1.4 1.8	
* KESKUSTAÄJÄMÄ (VÄÄSÄ) - CENTRALTÄRTORT (VÄÄSÄ) MIEHIA-MÄN		054	1156 571	40.1 39.2	693 347	59.9 60.8	89 42	7.7 7.4	29 11	2.5 1.9	
BÖLE MIEHIA-MÄN		035	2.0	230.5	461 236	41.6 43.2	265 131	57.5 55.5	51 22	11.1 9.3	27 11	5.9 4.7	
HÄLSINGBY MIEHIA-MÄN		513	3.4	98.5	335 165	8.7 10.3	306 148	91.3 89.7	24 5	7.2 3.0	6 4	1.8 2.4	

Alue — Område Sukuuoli — Kbn	Ikä — Alder														
	0—4	5—9	10—14	15—19	20—24	25—29	30—34	35—39	40—44	45—49	50—54	55—59	60—64	65+	
KIRKONKYLA (LOHTAJA) - KYRKBY MIEHIA-MAN	50 29	50 31	39 19	53 26	56 24	39 20	25 12	32 16	25 14	25 11	17 6	9 5	18 4	47 18	
MARINKAINEN MIEHIA-MAN	16 6	23 11	29 14	33 13	27 12	18 13	11 5	17 7	17 9	16 8	17 10	16 7	8 5	41 15	
* HILLILA MIEHIA-MAN	1 -	- -	1 1	- -	- -	- -	1 -	1 1	- -	- -	- -	- -	- -	- -	
LUOTO-LARSMO MIEHIA-MAN	281 161	247 114	227 115	262 116	197 112	157 86	142 71	133 68	161 82	135 66	131 59	146 77	122 56	231 98	
TAAJAMA-ALUEET -TATORISOMRAOEN MIEHIA-MAN	141 76	117 49	103 54	122 49	92 54	70 40	64 32	50 22	63 32	54 27	49 21	61 32	43 14	71 31	
RISO HALL MIEHIA-MAN	69 36	69 27	62 33	61 23	42 22	36 23	38 19	27 11	42 20	30 17	35 13	36 22	24 8	36 16	
BOSUND MIEHIA-MAN	72 40	48 22	41 21	61 26	50 32	34 17	26 13	23 11	21 12	24 10	14 8	25 10	19 6	35 15	
MAALAHTI-MALAX MIEHIA-MAN	220 106	208 99	229 113	266 133	230 132	198 101	170 99	171 90	181 93	235 114	249 119	233 101	256 124	437 147	
TAAJAMA-ALUEET -TATORISOMRAOEN MIEHIA-MAN	118 56	94 40	99 51	113 56	116 61	112 57	86 50	74 35	73 40	98 49	118 51	113 50	115 55	211 68	
KIRKONKYLA (MAALAHTI) - KYRKBY (MALAX) MIEHIA-MAN	68 31	47 20	49 26	53 28	61 35	62 30	51 30	39 21	34 19	42 21	58 25	47 21	47 21	114 35	
VIAS GRINDEN MIEHIA-MAN	43 21	36 13	39 19	43 19	45 22	42 23	27 15	29 12	31 17	37 17	39 15	43 18	52 27	70 25	
NYMANS-, SIMUS- OCH KRÄCKBACKEN MIEHIA-MAN	7 4	11 7	11 6	17 9	10 4	8 4	8 5	6 2	8 4	8 11	19 11	21 11	23 11	16 7	27 8
MAKSAMAA-MAXMO MIEHIA-MAN	40 22	70 36	104 57	110 57	71 45	45 27	50 26	67 39	74 36	93 42	92 41	91 45	81 39	162 50	
MUNSALA MIEHIA-MAN	160 92	160 74	176 90	210 107	212 129	141 78	111 60	125 65	122 63	179 90	182 86	186 101	169 77	324 108	
TAAJAMA-ALUEET -TATORISOMRAOEN MIEHIA-MAN	44 24	24 13	30 22	39 14	50 32	37 17	29 17	23 14	25 14	32 14	31 15	43 23	31 12	55 16	
KIRKONKYLA (MUNSALA) - KYRKBY MIEHIA-MAN	30 17	13 7	13 11	20 5	29 15	25 12	19 11	10 7	16 7	18 8	19 10	22 12	21 8	34 7	
VEXALA MIEHIA-MAN	14 7	11 6	17 11	19 9	21 17	12 5	10 6	13 7	9 7	14 6	12 5	21 11	10 4	21 9	
MUSTASAARI-KORSHOLM MIEHIA-MAN	643 326	667 351	638 362	649 335	619 328	519 265	479 237	490 247	494 250	492 244	419 204	404 198	351 166	709 253	
TAAJAMA-ALUEET -TATORISOMRAOEN MIEHIA-MAN	398 208	390 204	333 196	311 150	316 163	339 180	280 138	290 152	251 121	225 110	180 85	166 85	132 66	243 83	
SEPANKYLA - SMEDSBY MIEHIA-MAN	172 95	156 89	119 62	102 50	99 45	143 72	94 56	101 50	69 31	56 26	49 25	37 19	26 15	67 21	
* KESKUSTA AJAMA (VAASA) - CENTRAL TATORISOMRAOEN (VASA) MIEHIA-MAN	76 38	97 47	101 53	113 51	110 58	77 48	66 27	73 41	94 44	93 48	72 31	69 39	47 23	68 23	
BOLE MIEHIA-MAN	71 36	54 27	38 28	36 19	28 13	48 23	47 17	40 24	33 17	20 10	15 7	11 4	4 3	16 8	
HALSINGBY MIEHIA-MAN	16 7	27 11	29 17	22 12	32 20	18 13	21 9	22 11	18 7	24 12	21 10	22 11	24 9	39 16	

1. (Jatk. — Forts. — Cont.)

Alue — Område Sukupuoli — Kön	Tajajama-aste Täktorsgrad	Elinkeino- Määringsstruktur	Maapinta-ala Landareal km ²	Asukkaita maakm ² :lla Invånare per km ² land	Koko väestö Hela befolkningen	Pääkieli — Huvudspråk				Koulusivistys — Skolbildning			
						Suomi Finska		Ruotsi Svenska		Keskikoulu- kursi Mellanskolekurs		Ylioppilas- tutkinto Studentexamen	
							%		%		%		%
* VANHA VAASA - GAMLA VASA MIEHIA-MÄN		027	301 156	156 80	51.8 51.3	145 76	48.2 48.7	32 12	10.6 7.7	20 11	6.6 7.1
KARPERÖ MIEHIA-MÄN		134	1.9	126.5	234 115	13 5	5.6 4.3	221 110	94.4 95.7	17 9	7.3 7.8	5 2	2.1 1.7
* KÄLVHOLM MIEHIA-MÄN		153	77 42	2 1	2.6 2.4	75 41	97.4 97.6	3 2	3.9 4.8	1 1	1.3 2.4
NURMO MIEHIA-MÄN	4	324	246.4	23.3	5731 2763	5724 2761	99.9 99.9	5 1	0.1 0.0	431 173	7.5 6.3	163 69	2.8 2.5
TAAJAMA-ALUEET - TÄTORTSOMRÅDEN MIEHIA-MÄN		026	2656 1289	2652 1288	99.8 99.9	4 1	0.2 0.1	267 113	10.1 8.8	103 45	3.9 3.5
ASEMANSEUTU (NURMO) - STATIONS- SAMHÄLLE MIEHIA-MÄN		036	2.3	652.9	1469 712	1469 712	100.0 100.0	-	-	134 58	9.1 8.1	67 27	4.6 3.8
* HYLKYKALLIO MIEHIA-MÄN		027	859 418	855 417	99.5 99.8	4 1	0.5 0.2	112 46	13.0 11.0	31 14	3.6 3.3
KOURA MIEHIA-MÄN		144	2.0	142.6	278 140	278 140	100.0 100.0	-	-	16 9	5.8 6.4	5 4	1.8 2.9
* KESKUSTA AJAMA (SEINÄJOKI) - CENT- RALTÄRT MIEHIA-MÄN		144	50 19	50 19	100.0 100.0	-	-	5 -	10.0 -	-	-
NÄRPÖ-NÄRPES MIEHIA-MÄN	4	423	533.4	13.3	7101 3520	327 149	4.6 4.2	6774 3371	95.4 95.8	413 155	5.8 4.4	128 54	1.8 1.5
TAAJAMA-ALUEET - TÄTORTSOMRÅDEN MIEHIA-MÄN		324	18.7	164.3	3072 1487	122 49	4.0 3.3	2950 1438	96.0 96.7	247 87	8.0 5.9	97 43	3.2 2.9
KIRKONKYLÄ (NÄRPÖ) - KYRKBY (NÄRPES) MIEHIA-MÄN		125	7.2	262.6	1891 890	98 37	5.2 4.2	1793 853	94.8 95.8	176 52	9.3 5.8	83 39	4.4 4.4
VÄSTRA YTTERMARK MIEHIA-MÄN		413	2.8	138.9	382 198	4 1	1.0 0.5	378 197	99.0 99.5	21 12	5.5 6.1	6 3	1.6 1.5
KALAX MIEHIA-MÄN		522	3.5	90.0	315 157	8 4	2.5 2.5	307 153	97.5 97.5	29 13	9.2 8.3	5 -	1.6 -
NORRNÄS MIEHIA-MÄN		611	2.5	106.4	266 133	10 6	3.8 4.5	256 127	96.2 95.5	16 9	6.0 6.8	3 1	1.1 0.8
ÖSTRA YTTERMARK MIEHIA-MÄN		521	2.8	79.3	218 109	2 1	0.9 0.9	216 108	99.1 99.1	5 1	2.3 0.9	-	-
ORAVAINEN-ORAVAIS MIEHIA-MÄN	4	432	212.2	12.7	2688 1271	385 175	14.3 13.8	2303 1096	85.7 86.2	155 58	5.8 4.6	55 31	2.0 2.4
TAAJAMA-ALUEET - TÄTORTSOMRÅDEN MIEHIA-MÄN		342	7.1	181.7	1290 590	274 121	21.2 20.5	1016 469	78.8 79.5	93 33	7.2 5.6	30 18	2.3 3.1
ORAVAISTEN TEHDÄS - ORAVAIS FABRIK MIEHIA-MÄN		171	2.3	242.2	545 242	226 101	41.5 41.7	319 141	58.5 58.3	25 12	4.6 5.0	13 7	2.4 2.9
KIRKONKYLÄ (ORAVAINEN) - KYRKBY (ORAVAIS) MIEHIA-MÄN		224	2.6	191.2	497 216	36 15	7.2 6.9	461 201	92.8 93.1	55 16	11.1 7.4	15 9	3.0 4.2
KIMO MIEHIA-MÄN		701	2.3	110.2	248 132	12 5	4.8 3.8	236 127	95.2 96.2	13 5	5.2 3.8	2 2	0.8 1.5
PERHÖ MIEHIA-MÄN	1	611	732.8	4.4	3224 1655	3222 1655	99.9 100.0	2 -	0.1 -	167 75	5.2 4.5	70 37	2.2 2.2

Alue — Område Sukuuoli — Kön	Ikä — Alder													
	0—4	5—9	10—14	15—19	20—24	25—29	30—34	35—39	40—44	45—49	50—54	55—59	60—64	65+
* VANHA VAASA - GAMLA VASA MIEHIA-MÄN	43 23	23 12	21 15	18 7	32 19	38 17	29 17	25 12	14 6	20 8	11 7	6 3	12 8	9 2
KARPERÖ MIEHIA-MÄN	16 6	22 13	16 14	17 9	14 8	13 6	14 8	19 8	16 10	9 5	9 3	19 8	16 7	34 10
* KALVHOLM MIEHIA-MÄN	4 3	11 5	9 7	3 2	1 -	2 1	9 4	10 6	7 6	3 1	3 2	2 1	3 1	10 3
NURMO MIEHIA-MÄN	580 288	602 299	484 246	523 271	483 237	420 200	416 211	339 177	318 166	316 135	236 99	247 114	262 114	505 206
TAAJAMA-ALUEET -TÄTORTSOMRADEN MIEHIA-MÄN	336 174	350 175	198 97	201 107	245 118	266 126	263 136	188 100	132 75	114 42	73 28	68 25	81 32	141 54
ASEMANSEUTU (NURMO) - STATIONS- SAMHÄLLE MIEHIA-MÄN	186 100	183 92	102 48	107 55	135 75	143 62	142 73	108 57	73 42	67 22	49 21	40 16	46 18	88 31
* HYLKYKALLIO MIEHIA-MÄN	136 64	139 66	73 39	56 30	76 27	112 59	101 51	69 38	39 21	26 11	8 3	7 3	6 3	11 3
KOURA MIEHIA-MÄN	12 9	20 13	21 9	32 20	27 15	10 5	17 10	9 5	16 9	18 8	14 3	17 5	23 9	42 20
* KESKUSTA AJAMA (SEINÄJOKI) - CENT- RALTÄTORT MIEHIA-MÄN	2 1	8 4	2 1	6 2	7 1	1 -	3 2	2 -	4 3	3 1	2 1	4 1	6 2	- -
NÄRPÖ-NÄRPES MIEHIA-MÄN	437 230	478 254	476 251	580 311	499 275	449 247	350 174	418 221	441 232	507 239	466 228	520 257	451 224	1029 377
TAAJAMA-ALUEET -TÄTORTSOMRADEN MIEHIA-MÄN	228 118	217 116	187 104	237 134	234 111	232 118	166 85	184 91	173 86	217 101	194 93	196 102	178 80	429 148
KIRKONKYLÄ (NÄRPÖ) - KYRKBY (NÄRPES) MIEHIA-MÄN	165 88	143 69	100 48	134 77	154 69	173 86	117 59	112 57	101 46	122 51	131 67	106 55	96 44	237 74
VÄSTRA YTTTERMARK MIEHIA-MÄN	18 9	34 23	36 24	35 22	18 8	19 9	20 10	29 14	29 14	30 16	12 6	18 8	28 10	56 25
KALAX MIEHIA-MÄN	18 7	15 7	18 11	28 15	32 16	18 11	11 5	15 10	14 8	27 12	20 7	28 19	17 7	54 22
NÖRRNÄS MIEHIA-MÄN	15 5	15 7	17 9	19 12	18 11	15 11	8 5	13 5	14 6	23 14	17 8	23 12	23 13	46 15
ÖSTRA YTTTERMARK MIEHIA-MÄN	12 9	10 10	16 12	21 8	12 7	7 1	10 6	15 5	15 12	15 8	14 5	21 8	14 6	36 12
ORAVAINEN-ORAVAIS MIEHIA-MÄN	168 76	177 89	203 111	224 124	210 103	145 78	116 49	150 72	170 91	205 102	192 92	179 81	176 87	373 116
TAAJAMA-ALUEET -TÄTORTSOMRADEN MIEHIA-MÄN	90 36	96 46	100 54	97 54	98 41	77 42	64 26	77 35	88 49	94 48	72 34	65 26	77 38	195 61
ORAVAISTEN TEHDÄS - ORAVAIS FABR MIEHIA-MÄN	35 17	39 17	45 25	36 23	56 23	30 14	25 12	37 16	31 16	30 11	40 22	25 10	36 17	80 19
KIRKONKYLÄ (ORAVAINEN) - KYRKBY (ORAVAIS) MIEHIA-MÄN	39 13	35 13	37 20	41 18	25 7	33 19	25 11	26 11	39 24	41 20	19 9	26 11	22 9	89 31
KIMO MIEHIA-MÄN	16 6	22 16	18 9	20 13	17 11	14 9	14 3	14 8	18 9	23 17	13 3	14 5	19 12	26 11
PERHO MIEHIA-MÄN	247 124	348 160	405 210	421 225	280 176	164 88	151 76	157 82	189 108	215 112	177 79	139 62	132 61	199 92

1. (Jatk. — Forts. — Cont.)

Alue — Område Sukuuoli — Køn	Tajama-aste Täthetsgrad	Elinkeino- Näringsstruktur	Maapinta-ala Landareal km ²	Asukkaita maakm ² :llä Invånare per km ² land	Koko väestö Hela befolkningen	Pääkieli — Huvudspråk				Koulusivistys — Skolbildning			
						Suomi Finska	%	Ruosi Svenska	%	Keskikoulu- kursi Mellanskolekurs	%	Ylioppilas- tutkinto Studentexamen	%
TAAJAMA-ALUEET - TÄTORTSOMRÅDEN MIEHIA-MÄN	315		2.7	162.3	430 206	430 206	100.0 100.0	-	-	33 12	7.7 5.8	19 9	4.4 4.4
KIRKONKYLÄ (PERHO) - KYRKBY MIEHIA-MÄN	315		2.7	162.3	430 206	430 206	100.0 100.0	-	-	33 12	7.7 5.8	19 9	4.4 4.4
PERASEINÄJOKI MIEHIA-MÄN	1	512	442.0	10.7	4739 2358	4738 2357	100.0 100.0	-	-	205 89	4.3 3.8	64 22	1.4 0.9
TAAJAMA-ALUEET - TÄTORTSOMRÅDEN MIEHIA-MÄN	126		2.2	276.6	614 287	614 287	100.0 100.0	-	-	59 30	9.6 10.5	26 11	4.2 3.8
KIRKONKYLÄ (PERASEINÄJOKI) - KYRKBY MIEHIA-MÄN	126		2.2	276.6	614 287	614 287	100.0 100.0	-	-	59 30	9.6 10.5	26 11	4.2 3.8
PETOLAHTI - PETALAX MIEHIA-MÄN	3	512	117.5	11.2	1320 629	17 8	1.3 1.3	1303 621	98.7 98.7	99 31	7.5 4.9	21 10	1.6 1.6
TAAJAMA-ALUEET - TÄTORTSOMRÅDEN MIEHIA-MÄN	414		3.0	137.0	411 195	8 4	1.9 2.1	403 191	98.1 97.9	30 10	7.3 5.1	10 5	2.4 2.6
KIRKONKYLÄ (PETOLAHTI) - KYRKBY (PETALAX) MIEHIA-MÄN	414		3.0	137.0	411 195	8 4	1.9 2.1	403 191	98.1 97.9	30 10	7.3 5.1	10 5	2.4 2.6
PIETARSAAREN MLK - PEDERSÖRE MIEHIA-MÄN	3	332	323.9	12.7	4100 2041	248 115	6.0 5.6	3848 1924	93.9 94.3	218 87	5.3 4.3	63 26	1.5 1.3
TAAJAMA-ALUEET - TÄTORTSOMRÅDEN MIEHIA-MÄN	153		1584 771	152 71	9.6 9.2	1428 698	90.2 90.5	96 43	6.1 5.6	28 11	1.8 1.4
KOLPPI - KÄLLBY MIEHIA-MÄN	143		2.4	273.2	642 308	42 17	6.5 5.5	596 289	92.8 93.8	33 18	5.1 5.8	10 1	1.6 0.3
* KESKUSTA AJAMA (PIETARSAARI) - CENTRAL TÄTORI (JAKOBSTAD) MIEHIA-MÄN	152		542 268	70 35	12.9 13.1	472 233	87.1 86.9	33 12	6.1 4.5	6 4	1.1 1.5
PANNAINEN - BENNAS MIEHIA-MÄN	053		2.0	199.0	398 194	40 19	10.1 9.8	358 175	89.9 90.2	30 13	7.5 6.7	12 6	3.0 3.1
* LEPPÄLUOTO - ALHOLMEN MIEHIA-MÄN	505		2 1	- -	- -	2 1	100.0 100.0	- -	- -	- -	- -
PIRTTIKYLÄ - PORTOM MIEHIA-MÄN	2	612	220.3	8.2	1799 890	131 60	7.3 6.7	1668 830	92.7 93.3	105 38	5.8 4.3	18 9	1.0 1.0
TAAJAMA-ALUEET - TÄTORTSOMRÅDEN MIEHIA-MÄN	314		468 221	52 23	11.1 10.4	416 198	88.9 89.6	43 16	9.2 7.2	9 4	1.9 1.8
KIRKONKYLÄ (PIRTTIKYLÄ) - KYRKBY (PORTOM) MIEHIA-MÄN	314		3.7	119.6	440 206	26 9	5.9 4.4	414 197	94.1 95.6	41 15	9.3 7.3	9 4	2.0 1.9
* NÄRVIJOKI MIEHIA-MÄN	324		28 15	26 14	92.9 93.3	2 1	7.1 6.7	2 1	7.1 6.7	- -	- -
PURMO MIEHIA-MÄN	2	611	261.4	6.6	1720 878	50 15	2.9 1.7	1670 863	97.1 98.3	72 25	4.2 2.8	12 7	0.7 0.8
TAAJAMA-ALUEET - TÄTORTSOMRÅDEN MIEHIA-MÄN	612		3.9	95.1	366 180	8 4	2.2 2.2	358 176	97.8 97.8	13 -	3.6 -	1 1	0.3 0.6
LILLBY MIEHIA-MÄN	612		3.9	95.1	366 180	8 4	2.2 2.2	358 176	97.8 97.8	13 -	3.6 -	1 1	0.3 0.6
RAIPPALUOTO - REPLIT MIEHIA-MÄN	6	513	141.7	10.4	1480 742	35 16	2.4 2.2	1445 726	97.6 97.8	58 23	3.9 3.1	14 7	0.9 0.9
TAAJAMA-ALUEET - TÄTORTSOMRÅDEN MIEHIA-MÄN	423		10.8	92.2	996 503	23 10	2.3 2.0	973 493	97.7 98.0	43 17	4.3 3.4	10 5	1.0 1.0
KIRKONKYLÄ (RAIPPALUOTO) - KYRKBY (REPLIT) MIEHIA-MÄN	233		3.9	132.2	509 260	7 3	1.4 1.2	502 257	98.6 98.8	23 9	4.5 3.5	6 3	1.2 1.2

*Alue — Område Sukuuoli — Køn	Ikä — Alder													
	0—4	5—9	10—14	15—19	20—24	25—29	30—34	35—39	40—44	45—49	50—54	55—59	60—64	65+
TAAJAMA-ALUEET -TATORTSOMRADEN MIEHIA-MÄN	36 18	52 26	54 24	57 30	28 17	28 10	20 8	20 7	29 17	38 19	18 8	12 3	10 6	28 13
KIRKONKYLÄ (PERHO) - KYRKBY MIEHIA-MÄN	36 18	52 26	54 24	57 30	28 17	28 10	20 8	20 7	29 17	38 19	18 8	12 3	10 6	28 13
PERASEINAJOKI MIEHIA-MÄN	292 150	360 197	468 230	507 278	379 233	201 100	248 124	243 126	293 145	317 144	331 150	304 142	274 130	522 209
TAAJAMA-ALUEET -TATORTSOMRADEN MIEHIA-MÄN	49 23	58 28	77 37	61 33	44 22	32 14	37 16	49 18	49 24	43 21	23 13	24 11	24 10	44 17
KIRKONKYLÄ (PERASEINAJOKI) - KYRKBY MIEHIA-MÄN	49 23	58 28	77 37	61 33	44 22	32 14	37 16	49 18	49 24	43 21	23 13	24 11	24 10	44 17
PETOLAHTI-PETALAX MIEHIA-MÄN	77 35	99 46	108 62	123 60	90 42	80 47	71 30	67 36	66 35	122 61	97 45	94 46	70 33	156 51
TAAJAMA-ALUEET -TATORTSOMRADEN MIEHIA-MÄN	28 9	38 22	43 25	32 12	34 15	31 18	28 11	25 15	21 12	30 14	31 14	20 11	15 6	35 11
KIRKONKYLÄ (PETOLAHTI) - KYRKBY (PETALAX) MIEHIA-MÄN	28 9	38 22	43 25	32 12	34 15	31 18	28 11	25 15	21 12	30 14	31 14	20 11	15 6	35 11
PIETARSAAREN MLK-PEDERSÖRE MIEHIA-MÄN	335 173	331 181	391 201	376 189	351 195	224 122	215 105	218 109	255 125	292 138	272 124	246 109	218 118	376 152
TAAJAMA-ALUEET -TATORTSOMRADEN MIEHIA-MÄN	141 74	161 91	168 81	150 73	136 67	88 54	87 37	88 41	113 58	119 55	80 39	81 35	65 31	107 35
KOLPPI - KALLBY MIEHIA-MÄN	67 34	62 32	67 35	62 28	57 28	35 23	27 14	35 16	40 19	41 18	37 17	38 15	29 14	45 15
* KESKUSTA AJAMA (PIETARSAARI) - CENTRALTATORT (JAKOBSTAD) MIEHIA-MÄN	53 30	66 37	50 22	45 22	46 20	33 21	44 20	31 12	47 26	35 17	25 13	22 11	20 8	25 9
PÄNNAINEN - BENNAS MIEHIA-MÄN	21 10	33 22	51 24	43 23	33 19	20 10	16 3	22 13	26 13	43 20	18 9	21 9	14 8	37 11
* LEPPÄLUOTO - ALHOLMEN MIEHIA-MÄN	- -	- -	- -	- -	- -	- -	- -	- -	- -	- -	- -	- -	2 1	- -
PIRTTIKYLÄ-PORTOM MIEHIA-MÄN	92 50	118 68	126 67	157 76	113 68	87 44	99 51	100 58	105 58	149 79	114 55	145 67	123 51	271 98
TAAJAMA-ALUEET -TATORTSOMRADEN MIEHIA-MÄN	35 17	39 16	36 18	27 15	24 12	31 16	35 16	31 19	31 19	29 13	21 10	29 16	30 12	70 22
KIRKONKYLÄ (PIRTTIKYLÄ) - KYRKBY (PORTOM) MIEHIA-MÄN	33 15	38 15	34 17	24 13	23 11	29 16	34 16	30 18	29 17	24 12	20 10	26 13	28 11	68 22
* NARVIJOKI MIEHIA-MÄN	2 2	1 1	2 1	3 2	1 1	2 -	1 -	1 -	2 2	5 1	1 -	3 3	2 1	2 -
PURMO MIEHIA-MÄN	120 65	116 64	139 76	164 87	122 73	85 45	86 46	92 42	108 52	129 62	110 60	123 61	115 51	211 94
TAAJAMA-ALUEET -TATORTSOMRADEN MIEHIA-MÄN	25 14	29 14	28 15	25 14	31 14	19 9	10 8	25 8	30 14	22 12	24 14	22 9	27 14	49 21
LILLBY MIEHIA-MÄN	25 14	29 14	28 15	25 14	31 14	19 9	10 8	25 8	30 14	22 12	24 14	22 9	27 14	49 21
RAIPPALUOTO-REPLIT MIEHIA-MÄN	73 41	98 45	118 61	136 73	86 56	70 38	60 27	72 40	124 64	100 58	81 38	95 48	109 45	258 108
TAAJAMA-ALUEET -TATORTSOMRADEN MIEHIA-MÄN	49 30	65 29	78 39	89 48	61 40	50 28	39 17	45 24	80 42	70 41	49 22	63 32	79 30	179 81
KIRKONKYLÄ (RAIPPALUOTO) - KYRKBY (REPLIT) MIEHIA-MÄN	22 17	31 14	41 17	51 30	32 19	33 20	15 7	23 14	40 19	34 22	29 11	33 15	37 11	88 44

1. (Jatk. — Forts. — Cont.)

Alue — Område Sukupuoli — Kön	Tajama-aste Tajogrund	Elinkeho- rakente Näringstruktur	Maapinta-ala Landareal km ²	Asukkaita maakm ² :lla Inväånare per km ² land	Koko väestö Hela befolkningen	Pääkieli — Huvudspråk				Koulusivistys — Skolbildning			
						Suomi Finska		Ruotsi Svenska		Keskikoulu- kursi Mellanskolekurs		Ylioppilas- tutkinto Studentexamen	
							%		%		%		%
SÖDRA WALLGRUND MIEHIA-MÄN		513	7.0	70.1	487 243	16 7	3.3 2.9	471 236	96.7 97.1	20 8	4.1 3.3	4 2	0.8 0.8
SIIPYY-SIDEBY MIEHIA-MÄN	2	612	204.6	8.2	1682 824	688 325	40.9 39.4	984 493	58.5 59.8	55 17	3.3 2.1	18 5	1.1 0.6
TAAJAMA-ALUEET -TÄTORTSOMRADEN MIEHIA-MÄN		422	4.8	72.7	349 181	138 69	39.5 38.1	211 112	60.5 61.9	16 6	4.6 3.3	4 1	1.1 0.6
SKAFTUNG MIEHIA-MÄN		422	4.8	72.7	349 181	138 69	39.5 38.1	211 112	60.5 61.9	16 6	4.6 3.3	4 1	1.1 0.6
SOINI MIEHIA-MÄN	1	612	564.6	6.6	3752 1894	3752 1894	100.0 100.0	- -	- -	172 73	4.6 3.9	73 30	1.9 1.6
TAAJAMA-ALUEET -TÄTORTSOMRADEN MIEHIA-MÄN		215	2.3	307.1	691 326	691 326	100.0 100.0	- -	- -	45 15	6.5 4.6	34 13	4.9 4.0
KIRKONKYLÄ (SOINI) - KYRKBY MIEHIA-MÄN		215	2.3	307.1	691 326	691 326	100.0 100.0	- -	- -	45 15	6.5 4.6	34 13	4.9 4.0
SULVA-SOLF MIEHIA-MÄN	4	422	156.9	15.8	2483 1224	84 37	3.4 3.0	2399 1187	96.6 97.0	135 53	5.4 4.3	25 15	1.0 1.2
TAAJAMA-ALUEET -TÄTORTSOMRADEN MIEHIA-MÄN		323	8.5	136.0	1156 561	37 18	3.2 3.2	1119 543	96.8 96.8	69 24	6.0 4.3	15 9	1.3 1.6
SUNDOM MIEHIA-MÄN		333	5.0	145.2	726 348	25 10	3.4 2.9	701 338	96.6 97.1	40 10	5.5 2.9	2 1	0.3 0.3
KIRKONKYLÄ (SULVA) - KYRKBY (SOLF) MIEHIA-MÄN		423	3.5	122.9	430 213	12 8	2.8 3.8	418 205	97.2 96.2	29 14	6.7 6.6	13 8	3.0 3.8
TEUVA-ÖSTERMARK MIEHIA-MÄN	2	422	547.8	14.5	7930 3898	7915 3890	99.8 99.8	10 4	0.1 0.1	480 202	6.1 5.2	196 90	2.5 2.3
TAAJAMA-ALUEET -TÄTORTSOMRADEN MIEHIA-MÄN		135	9.0	236.0	2124 1006	2117 1002	99.7 99.6	4 1	0.2 0.1	199 80	9.4 8.0	107 48	5.0 4.8
KIRKONKYLÄ (TEUVA) - KYRKBY (ÖS- TERMARK) MIEHIA-MÄN		135	6.3	262.6	1641 788	1634 784	99.6 99.5	4 1	0.2 0.1	171 72	10.4 9.1	101 45	6.2 5.7
PEURA-MIKKILÄ MIEHIA-MÄN		224	2.8	175.6	483 218	483 218	100.0 100.0	- -	- -	28 8	5.8 3.7	6 3	1.2 1.4
TIUKKA-TJÖCK MIEHIA-MÄN	0	612	92.0	9.1	837 397	67 32	8.0 8.1	770 365	92.0 91.9	29 9	3.5 2.3	3 1	0.4 0.3
TOHOLAMPI MIEHIA-MÄN	2	612	556.6	7.2	4009 2035	4005 2034	99.9 100.0	1 -	0.0 -	193 86	4.8 4.2	85 36	2.1 1.8
TAAJAMA-ALUEET -TÄTORTSOMRADEN MIEHIA-MÄN		225	7.1	145.5	1033 521	1032 521	99.9 100.0	1 -	0.1 -	72 40	7.0 7.7	44 21	4.3 4.0
KIRKONKYLÄ (TOHOLAMPI) - KYRKBY MIEHIA-MÄN		225	5.2	154.4	795 409	794 409	99.9 100.0	1 -	0.1 -	65 39	8.2 9.5	42 20	5.3 4.9
SYKÄRÄINEN MIEHIA-MÄN		414	2.0	122.1	238 112	238 112	100.0 100.0	- -	- -	7 1	2.9 0.9	2 1	0.8 0.9
TOYSA MIEHIA-MÄN	2	522	297.9	12.3	3656 1847	3655 1846	100.0 99.9	- -	- -	254 103	6.9 5.6	83 40	2.3 2.2
TAAJAMA-ALUEET -TÄTORTSOMRADEN MIEHIA-MÄN		134	3.9	190.5	743 369	742 368	99.9 99.7	- -	- -	90 34	12.1 9.2	37 15	5.0 4.1
KIRKONKYLÄ (TOYSA) - KYRKBY MIEHIA-MÄN		144	2.4	216.3	519 260	518 259	99.8 99.6	- -	- -	56 18	10.8 6.9	29 12	5.6 4.6
TUURI MIEHIA-MÄN		126	1.5	149.3	224 109	224 109	100.0 100.0	- -	- -	34 16	15.2 14.7	8 3	3.6 2.8

Alue — Område Sukuoli — Kōn	Ikä — Ålder													
	0—4	5—9	10—14	15—19	20—24	25—29	30—34	35—39	40—44	45—49	50—54	55—59	60—64	65+
SÖDRA WALLGRUND MIEHIA-MÄN	27 13	34 15	37 22	38 18	29 21	17 8	24 10	22 10	40 23	36 19	20 11	30 17	42 19	91 37
SIIPY-SIDEBY MIEHIA-MÄN	70 31	109 54	166 95	147 72	88 56	78 47	61 30	93 51	123 66	122 57	87 48	118 54	131 57	289 106
TAAJAMA-ALUEET -TÄRTORSOMRÄDEN MIEHIA-MÄN	10 7	14 8	35 21	28 15	19 12	15 12	10 5	18 10	31 15	23 10	20 12	37 17	26 13	63 24
SKAFTUNG MIEHIA-MÄN	10 7	14 8	35 21	28 15	19 12	15 12	10 5	18 10	31 15	23 10	20 12	37 17	26 13	63 24
SOINI MIEHIA-MÄN	246 123	354 177	412 206	451 255	293 171	181 99	197 102	211 109	249 142	248 113	185 76	216 107	166 69	343 145
TAAJAMA-ALUEET -TÄRTORSOMRÄDEN MIEHIA-MÄN	61 26	78 39	64 31	67 34	56 24	55 31	41 18	42 19	46 27	42 19	19 9	28 13	24 10	68 26
KIRKONKYLÄ (SOINI) - KYRKBY MIEHIA-MÄN	61 26	78 39	64 31	67 34	56 24	55 31	41 18	42 19	46 27	42 19	19 9	28 13	24 10	68 26
SULVA-SOLF MIEHIA-MÄN	150 75	132 66	188 97	221 127	196 119	132 73	101 57	132 60	168 78	201 105	184 78	173 97	146 78	359 114
TAAJAMA-ALUEET -TÄRTORSOMRÄDEN MIEHIA-MÄN	70 39	75 32	89 46	104 61	75 41	73 43	49 23	71 33	80 41	79 40	72 28	79 43	67 37	173 54
SUNDOM MIEHIA-MÄN	27 13	43 21	60 31	74 42	43 25	38 21	31 13	38 18	52 28	48 26	49 17	53 30	47 27	123 36
KIRKONKYLÄ (SULVA) - KYRKBY(SOLF) MIEHIA-MÄN	43 26	32 11	29 15	30 19	32 16	35 22	18 10	33 15	28 13	31 14	23 11	26 13	20 10	50 18
TEUVA-ÖSTERMARK MIEHIA-MÄN	549 271	682 375	733 347	835 434	705 379	418 203	417 220	461 238	542 275	535 262	473 215	442 197	370 160	768 322
TAAJAMA-ALUEET -TÄRTORSOMRÄDEN MIEHIA-MÄN	184 97	200 110	185 93	214 99	222 101	140 70	119 60	132 64	146 68	130 59	110 53	100 42	73 29	169 61
KIRKONKYLÄ (TEUVA) - KYRKBY (ÖS- TERMARK) MIEHIA-MÄN	143 76	153 85	142 72	176 81	189 86	111 54	99 50	94 44	117 57	103 49	85 44	79 34	54 22	96 34
PEURÄ-MIKKILÄ MIEHIA-MÄN	41 21	47 25	43 21	38 18	33 15	29 16	20 10	38 20	29 11	27 10	25 9	21 8	19 7	73 27
TIUKKA-TJÖCK MIEHIA-MÄN	53 31	53 34	63 29	91 43	47 25	43 18	30 18	45 21	63 36	62 27	70 32	50 23	42 19	125 41
TOHOLAMPI MIEHIA-MÄN	322 177	355 178	408 199	453 258	375 203	216 118	201 104	205 111	222 105	220 102	226 97	220 107	217 108	369 168
TAAJAMA-ALUEET -TÄRTORSOMRÄDEN MIEHIA-MÄN	98 58	96 50	107 57	89 56	85 43	68 31	79 37	73 38	64 29	54 27	54 22	45 20	44 17	77 36
KIRKONKYLÄ (TOHOLAMPI) - KYRKBY MIEHIA-MÄN	76 48	72 38	73 40	66 43	65 36	55 24	65 31	67 35	46 19	37 19	44 19	35 14	39 15	55 28
SYKÄRÄINEN MIEHIA-MÄN	22 10	24 12	34 17	23 13	20 7	13 7	14 6	6 3	18 10	17 8	10 3	10 6	5 2	22 8
TOYSA MIEHIA-MÄN	258 129	294 160	353 189	367 190	310 185	177 97	173 85	205 105	249 121	237 119	227 118	182 81	186 80	438 188
TAAJAMA-ALUEET -TÄRTORSOMRÄDEN MIEHIA-MÄN	53 31	58 31	61 38	77 36	76 35	54 29	33 16	42 21	52 21	56 28	49 28	36 12	34 18	62 25
KIRKONKYLÄ (TOYSA) - KYRKBY MIEHIA-MÄN	41 25	48 26	51 33	53 25	46 18	37 18	25 11	39 20	40 16	32 19	31 17	23 8	22 11	31 13
TUURI MIEHIA-MÄN	12 6	10 5	10 5	24 11	30 17	17 11	8 5	3 1	12 5	24 9	18 11	13 4	12 7	31 12

1. (Jatk. — Forts. — Cont.)

Alue — Område Sukupuoli — Kön	Tajama-alue Tajområde	Elinkeino- alueen pinta-ala km ²	Maapinta-ala Landsreal km ²	Asukkaita maksim. luku inwånare per km ² land	Koko väestö Heja befolkningen	Pääkieli — Huvudspråk				Koulusivistys — Skolbildning			
						Suomi Finska	%	Ruotsi Svenska	%	Keskikoulu- kurssti Mellanskolekurs	%	Ylioppilas- tutkinto Studentexamen	%
ULLAVA MIEHIA-MÄN	0	711	129.5	8.8	1145 568	1144 567	99.9 99.8	1 1	0.1 0.2	76 30	6.6 5.3	13 6	1.1 1.1
UUDENKAARLEPYYN MLK-NYKARLEBY LK MIEHIA-MÄN	2	612	257.2	7.6	1958 971	170 80	8.7 8.2	1785 890	91.2 91.7	106 31	5.4 3.2	32 15	1.6 1.5
TAAJAMA-ALUEET -TÄTORTSOMRADEN MIEHIA-MÄN	225	399 184	86 39	21.6 21.2	310 144	77.7 78.3	30 9	7.5 4.9	13 8	3.3 4.3
* KESKUSTAAJAMA (UUSIKAARLEPY) - CENTRALTÄTORT (NYKARLEBY) MIEHIA-MÄN	225	399 184	86 39	21.6 21.2	310 144	77.7 78.3	30 9	7.5 4.9	13 8	3.3 4.3
VETELI-VETIL MIEHIA-MÄN	3	512	490.4	7.9	3865 1944	3850 1937	99.6 99.6	15 7	0.4 0.4	268 104	6.9 5.3	125 58	3.2 3.0
TAAJAMA-ALUEET -TÄTORTSOMRADEN MIEHIA-MÄN	413	10.1	141.9	..	1426 696	1413 690	99.1 99.1	13 6	0.9 0.9	145 53	10.2 7.6	76 38	5.3 5.5
KIRKONKYLÄ (VETELI) - KYRKBY (VE- TIL) MIEHIA-MÄN	314	8.6	140.9	..	1212 579	1199 573	98.9 99.0	13 6	1.1 1.0	135 48	11.1 8.3	74 38	6.1 6.6
PULKKINEN MIEHIA-MÄN	612	1.5	147.6	..	214 117	214 117	100.0 100.0	- -	- -	10 5	4.7 4.3	2 -	0.9 -
VIMPELI-VINDALA MIEHIA-MÄN	4	423	293.0	12.8	3760 1827	3758 1827	99.9 100.0	- -	- -	301 130	8.0 7.1	153 72	4.1 3.9
TAAJAMA-ALUEET -TÄTORTSOMRADEN MIEHIA-MÄN	324	9.5	188.6	..	1782 845	1781 845	99.9 100.0	- -	- -	169 66	9.5 7.8	93 40	5.2 4.7
KIRKONKYLÄ (VIMPELI) - KYRKBY (VINDALA) MIEHIA-MÄN	224	6.2	234.0	..	1451 683	1450 683	99.9 100.0	- -	- -	149 59	10.3 8.6	86 38	5.9 5.6
SÄÄKSJÄRVI-LEHTIMÄKI MIEHIA-MÄN	611	3.3	101.8	..	331 162	331 162	100.0 100.0	- -	- -	20 7	6.0 4.3	7 2	2.1 1.2
VÄHÄKYRÖ-LILLKYRÖ MIEHIA-MÄN	3	332	175.1	24.1	4222 2046	4191 2027	99.3 99.1	31 19	0.7 0.9	306 114	7.2 5.6	114 49	2.7 2.4
TAAJAMA-ALUEET -TÄTORTSOMRADEN MIEHIA-MÄN	233	1408 676	1403 674	99.6 99.7	5 2	0.4 0.3	139 57	9.9 8.4	62 28	4.4 4.1
KIRKONKYLÄ (VÄHÄKYRÖ) - KYRKBY (LILLKYRÖ) MIEHIA-MÄN	243	5.6	234.1	..	1299 628	1294 626	99.6 99.7	5 2	0.4 0.3	125 53	9.6 8.4	55 27	4.2 4.3
* TERVAJOKI MIEHIA-MÄN	422	109 48	109 48	100.0 100.0	- -	- -	14 4	12.8 8.3	7 1	6.4 2.1
VÖYRI-VÖRÄ MIEHIA-MÄN	2	512	420.9	9.9	4154 1976	619 293	14.9 14.8	3535 1683	85.1 85.2	263 98	6.3 5.0	93 41	2.2 2.1
TAAJAMA-ALUEET -TÄTORTSOMRADEN MIEHIA-MÄN	324	6.7	175.1	..	1180 558	76 31	6.4 5.6	1104 527	93.6 94.4	109 39	9.2 7.0	48 22	4.1 3.9
KESKUSTAAJAMA (VÖYRI) - CENTRAL- TÄTORT (VÖRÄ) MIEHIA-MÄN	324	6.7	176.1	..	1180 558	76 31	6.4 5.6	1104 527	93.6 94.4	109 39	9.2 7.0	48 22	4.1 3.9
YLIHARMA MIEHIA-MÄN	3	422	148.3	20.9	3100 1484	3097 1483	99.9 99.9	3 1	0.1 0.1	265 102	8.5 6.9	76 33	2.5 2.2
TAAJAMA-ALUEET -TÄTORTSOMRADEN MIEHIA-MÄN	224	1183 559	1181 558	99.8 99.8	2 1	0.2 0.2	126 43	10.7 7.7	50 22	4.2 3.9
KIRKONKYLÄ (YLIHARMA) - KYRKBY MIEHIA-MÄN	125	4.8	192.0	..	912 433	910 432	99.8 99.8	2 1	0.2 0.2	104 37	11.4 8.5	45 20	4.9 4.6

Alue — Område Sukupuoli — Kön	Ikä — Alder													
	0—4	5—9	10—14	15—19	20—24	25—29	30—34	35—39	40—44	45—49	50—54	55—59	60—64	65+
ULLAVA MIEHIA-MÄN	77 42	119 51	135 72	152 75	102 51	38 19	53 25	54 35	73 40	73 33	68 36	51 29	52 24	98 36
UUDENKAARLEPYYN MLK-NYKARLEBY LK MIEHIA-MÄN	130 68	142 73	156 73	164 84	167 95	123 70	98 45	94 58	124 63	128 60	129 59	137 69	122 60	244 94
TAAJAMA-ALUEET -TÄRTORTSOMRÄDEN MIEHIA-MÄN	21 8	22 11	32 17	41 20	36 17	21 12	17 6	21 11	24 11	31 17	32 14	25 10	20 11	56 19
* KESKUSTA AJAMA (UUSIKAARLEPY) - CENTRALTÄRTORT (NYKARLEBY) MIEHIA-MÄN	21 8	22 11	32 17	41 20	36 17	21 12	17 6	21 11	24 11	31 17	32 14	25 10	20 11	56 19
VETELI-VETIL MIEHIA-MÄN	294 144	321 160	384 211	458 245	368 221	210 108	219 114	226 118	233 130	237 108	203 89	207 93	184 82	321 121
TAAJAMA-ALUEET -TÄRTORTSOMRÄDEN MIEHIA-MÄN	127 65	143 66	133 76	158 90	126 72	94 51	86 38	84 47	76 40	75 30	63 24	78 32	69 28	114 37
KIRKONKYLÄ (VETELI) - KYRKBY (VE- TIL) MIEHIA-MÄN	104 51	125 58	112 62	120 66	104 57	78 42	79 34	74 42	65 34	67 28	51 22	66 25	61 24	106 34
PULKKINEN MIEHIA-MÄN	23 14	18 8	21 14	38 24	22 15	16 9	7 4	10 5	11 6	8 2	12 2	12 7	8 4	8 3
VIMPELI-VINDALA MIEHIA-MÄN	251 131	316 151	350 170	458 235	336 176	171 87	191 101	191 97	269 134	244 111	214 107	198 88	213 101	358 138
TAAJAMA-ALUEET -TÄRTORTSOMRÄDEN MIEHIA-MÄN	129 67	145 66	159 78	201 102	159 84	100 46	99 53	79 37	134 65	110 46	109 55	75 31	104 49	179 66
KIRKONKYLÄ (VIMPELI) - KYRKBY (VINDALA) MIEHIA-MÄN	108 55	121 55	125 63	154 82	135 70	91 43	85 43	64 28	113 54	90 36	88 46	60 24	84 40	133 44
SÄÄKSJÄRVI-LEHTIMÄKI MIEHIA-MÄN	21 12	24 11	34 15	47 20	24 14	9 3	14 10	15 9	21 11	20 10	21 9	15 7	20 9	46 22
VAHÄKYRÖ-LILLKYRÖ MIEHIA-MÄN	335 177	335 167	336 171	385 182	385 211	282 150	218 118	249 130	262 128	246 130	240 100	250 94	232 104	467 184
TAAJAMA-ALUEET -TÄRTORTSOMRÄDEN MIEHIA-MÄN	125 61	131 64	95 48	128 56	149 81	107 55	85 47	93 49	78 38	85 45	64 27	68 26	66 33	134 46
KIRKONKYLÄ (VAHÄKYRÖ) - KYRKBY (LILLKYRÖ) MIEHIA-MÄN	120 57	125 61	89 45	120 53	131 73	102 53	81 44	87 46	75 38	74 40	58 25	59 23	58 28	120 42
* TERVAJOKI MIEHIA-MÄN	5 4	6 3	6 3	8 3	18 8	5 2	4 3	6 3	3 -	11 5	6 2	9 3	8 5	14 4
VOYRI-VORA MIEHIA-MÄN	231 120	242 123	267 145	328 158	302 173	219 116	174 88	224 108	266 137	299 137	320 148	354 155	339 154	589 214
TAAJAMA-ALUEET -TÄRTORTSOMRÄDEN MIEHIA-MÄN	93 53	72 40	67 43	74 30	92 46	101 52	48 24	72 37	69 34	78 32	82 38	85 31	95 40	152 58
KESKUSTA AJAMA (VOYRI) - CENTRAL- TÄRTORT (VORA) MIEHIA-MÄN	93 53	72 40	67 43	74 30	92 46	101 52	48 24	72 37	69 34	78 32	82 38	85 31	95 40	152 58
YLIHARMA MIEHIA-MÄN	220 113	268 131	255 130	294 157	251 123	171 94	188 83	172 97	200 94	222 93	160 85	198 82	175 81	326 121
TAAJAMA-ALUEET -TÄRTORTSOMRÄDEN MIEHIA-MÄN	100 48	111 56	104 57	120 64	101 40	74 41	80 36	67 31	83 40	78 28	56 27	59 28	54 25	96 38
KIRKONKYLÄ (YLIHARMA) - KYRKBY MIEHIA-MÄN	85 41	88 46	76 42	89 47	80 33	69 37	61 27	47 23	63 31	61 23	42 18	48 23	33 14	70 28

1. (Jatk. — Forts. — Cont.)

Alue — Område Sukuupoli — Kbn	Tajama-aste Talortsgred	Elinkeino- Näringstruktur	Maapinta-ala Landareal km ²	Asukkaita maakm ² :llä Invånare per km ² land	Koko väestö Hela befolkningen	Pääkieli — Huvudspråk				Koulustivists — Skolbildning			
						Suomi Finska	%	Ruotsi Svenska	%	Keskikoulu- kursi Mellanskolekurs	%	Ylioppilas- tutkinto Studentexamen	%
* KANGAS MIEHIA-MÄN	521	267 124	267 124	100.0 100.0	-	-	22 6	8.2 4.8	4 2	1.5 1.6	
* PARANTOLA-HAKOLA MIEHIA-MÄN	036	4 2	4 2	100.0 100.0	-	-	-	-	1	25.0	
YLIMARKKU-OVERMARK MIEHIA-MÄN	4 612	190.5	8.5	1611 761	46 20	2.9 2.6	1565 741	97.1 97.4	80 23	5.0 3.0	17 6	1.1 0.8	
TAAJAMA-ALUEET -TÄRTORTSOMRADEN MIEHIA-MÄN	423	5.4	124.7	667 303	10 1	1.5 0.3	657 302	98.5 99.7	46 16	6.9 5.3	13 5	1.9 1.7	
KIRKONKYLÄ (YLIMARKKU) - KYRKBY (OVERMARK) MIEHIA-MÄN	423	5.4	124.7	667 303	10 1	1.5 0.3	657 302	98.5 99.7	46 16	6.9 5.3	13 5	1.9 1.7	
YLISTARO MIEHIA-MÄN	1 522	482.1	14.2	6851 3288	6846 3287	99.9 100.0	3 -	0.0 -	487 169	7.1 5.1	198 59	2.9 1.8	
TAAJAMA-ALUEET -TÄRTORTSOMRADEN MIEHIA-MÄN	134	5.3	208.7	1106 516	1105 516	99.9 100.0	1 -	0.1 -	120 52	10.8 10.1	56 17	5.1 3.3	
KIRKONKYLÄ (YLISTARO) - KYRKBY MIEHIA-MÄN	125	2.4	280.9	660 309	659 309	99.8 100.0	1 -	0.2 -	98 46	14.8 14.9	49 14	7.4 4.5	
TIILITEHDAS - TEGELFABRIKEN MIEHIA-MÄN	152	2.0	117.4	229 106	229 106	100.0 100.0	-	-	3 -	1.3 -	1 1	0.4 0.9	
ASEMANSEUTU (YLISTARO) - STATIONS- SAMHALLE MIEHIA-MÄN	044	1.0	217.0	217 101	217 101	100.0 100.0	-	-	19 6	8.8 5.9	6 2	2.8 2.0	
AHTARI MIEHIA-MÄN	3 323	799.5	9.5	7601 3719	7588 3712	99.8 99.8	9 5	0.1 0.1	450 170	5.9 4.6	249 111	3.3 3.0	
TAAJAMA-ALUEET -TÄRTORTSOMRADEN MIEHIA-MÄN	026	9.1	290.2	2641 1237	2634 1233	99.7 99.7	6 3	0.2 0.2	269 107	10.2 8.6	160 77	6.1 6.2	
KIRKONKYLÄ (AHTARI) - KYRKBY MIEHIA-MÄN	027	3.5	456.8	1576 706	1573 706	99.8 100.0	3 -	0.2 -	199 76	12.6 10.8	132 60	8.4 8.5	
MYLLYMAKI MIEHIA-MÄN	126	2.5	208.8	522 256	521 255	99.8 99.6	-	-	24 12	4.6 4.7	13 6	2.5 2.3	
INHAN TEHDAS MIEHIA-MÄN	072	1.7	184.8	305 157	304 156	99.7 99.4	1 1	0.3 0.6	17 10	5.6 6.4	2 1	0.7 0.6	
INHAN ASEMA MIEHIA-MÄN	008	1.5	158.7	238 118	236 116	99.2 98.3	2 2	0.8 1.7	29 9	12.2 7.6	13 10	5.5 8.5	
AHTAVA-ESSE MIEHIA-MÄN	6 432	232.0	9.4	2174 1073	59 18	2.7 1.7	2115 1055	97.3 98.3	105 24	4.8 2.2	18 7	0.8 0.7	
TAAJAMA-ALUEET -TÄRTORTSOMRADEN MIEHIA-MÄN	332	9.7	144.5	1396 683	32 6	2.3 0.9	1364 677	97.7 99.1	82 21	5.9 3.1	16 7	1.1 1.0	
YTTERESSE MIEHIA-MÄN	332	4.4	143.2	623 316	11 2	1.8 0.6	612 314	98.2 99.4	33 8	5.3 2.5	4 2	0.6 0.6	
OVERESSE MIEHIA-MÄN	243	3.2	168.6	531 245	15 4	2.8 1.6	516 241	97.2 98.4	38 12	7.2 4.9	10 4	1.9 1.6	
LAPPFORS MIEHIA-MÄN	422	2.2	112.0	242 122	6 -	2.5 -	236 122	97.5 100.0	11 1	4.5 0.8	2 1	0.8 0.8	
<u>JULUN LÄXNI - ULEÅBORG LÄN</u>													
OULU-ULEÅBORG MIEHIA-MÄN	9 036	316.6	268.4	84964 40324	84594 40139	99.6 99.5	290 133	0.3 0.3	9336 3415	11.0 8.5	6661 3183	7.8 7.9	
TAAJAMA-ALUEET -TÄRTORTSOMRADEN MIEHIA-MÄN	036	80683 38069	80327 37889	99.6 99.5	277 129	0.3 0.3	9059 3310	11.2 8.7	6471 3093	8.0 8.1	
KESKUSTA AJAMA (OULU) - CENTRAL- TÄRTORT (ULEÅBORG) MIEHIA-MÄN	036	35.1	2024.9	71055 33251	70707 33074	99.5 99.5	271 127	0.4 0.4	8393 3059	11.8 9.2	6169 2961	8.7 8.9	

Alue — Område Sukuoli — Kön	Ikä — Alder													
	0—4	5—9	10—14	15—19	20—24	25—29	30—34	35—39	40—44	45—49	50—54	55—59	60—64	65+
* KANGAS MIEHIA-MÄN	15 7	23 10	28 15	31 17	19 6	5 4	19 9	20 8	20 9	16 5	13 8	11 5	21 11	26 10
* PARANTOLA-HAKOLA MIEHIA-MÄN	- -	- -	- -	- -	2 1	- -	- -	- -	- -	1 -	1 1	- -	- -	- -
YLIMARKKU-OVERMARK MIEHIA-MÄN	113 47	109 54	130 67	119 59	97 43	65 34	82 35	91 46	116 63	128 65	101 50	92 41	100 47	268 110
TAAJAMA-ALUEET -TÄRTSOMRADEN MIEHIA-MÄN	41 16	44 23	52 30	46 21	50 20	25 15	29 9	35 17	44 25	57 29	45 17	36 15	47 22	116 44
KIRKONKYLA (YLIMARKKU) - KYRKBY (OVERMARK) MIEHIA-MÄN	41 16	44 23	52 30	46 21	50 20	25 15	29 9	35 17	44 25	57 29	45 17	36 15	47 22	116 44
YLISTARO MIEHIA-MÄN	427 231	540 261	626 313	688 371	617 330	333 174	339 173	326 170	399 204	443 195	394 170	430 191	435 195	854 310
TAAJAMA-ALUEET -TÄRTSOMRADEN MIEHIA-MÄN	74 40	90 44	129 61	109 58	106 52	65 33	62 33	56 25	69 31	55 22	75 34	61 27	63 28	92 28
KIRKONKYLA (YLISTARO) - KYRKBY MIEHIA-MÄN	43 27	46 19	63 36	61 32	75 36	48 24	38 18	25 11	30 15	37 13	50 24	43 17	44 20	57 17
TIILITEHDAS - TEGELFABRIKEN MIEHIA-MÄN	13 4	26 14	40 15	26 15	13 7	3 2	9 7	18 8	23 9	4 2	16 8	6 1	15 7	17 7
ASEMANSEUTU (YLISTARO) - STATIONS- SAMHALLE MIEHIA-MÄN	18 9	18 11	26 10	22 11	18 9	14 7	15 8	13 6	16 7	14 7	9 2	12 9	4 1	18 4
AHTARI MIEHIA-MÄN	539 262	627 303	715 363	701 378	690 367	420 219	408 207	404 200	462 239	479 210	411 191	453 202	421 210	871 368
TAAJAMA-ALUEET -TÄRTSOMRADEN MIEHIA-MÄN	254 117	246 125	258 132	233 116	295 127	201 96	191 89	166 76	141 70	156 64	117 54	115 51	104 54	164 66
KIRKONKYLA (AHTARI) - KYRKBY MIEHIA-MÄN	150 61	155 77	152 76	146 70	195 71	135 66	122 52	111 47	83 43	85 37	63 27	59 25	48 26	72 28
MYLLYMÄKI MIEHIA-MÄN	45 25	58 28	59 28	41 20	46 26	35 16	37 21	23 13	23 10	34 11	30 13	23 13	29 16	39 16
INHAN TEHDAS MIEHIA-MÄN	29 16	18 12	32 20	24 15	27 15	11 4	18 11	18 7	23 11	21 12	10 5	16 7	18 6	40 16
INHAN ASEMA MIEHIA-MÄN	30 15	15 8	15 8	22 11	27 15	20 10	14 5	14 9	12 6	16 4	14 9	17 6	9 6	13 6
AHTAVA-ESSE MIEHIA-MÄN	169 93	179 87	216 117	212 102	170 88	122 62	121 65	113 52	141 67	127 67	123 64	128 53	121 62	232 94
TAAJAMA-ALUEET -TÄRTSOMRADEN MIEHIA-MÄN	108 60	116 53	142 81	140 69	121 61	75 37	86 45	80 38	93 39	82 45	71 38	77 29	69 38	136 50
YTERESSE MIEHIA-MÄN	57 31	51 27	69 42	70 36	51 23	28 18	34 14	37 20	44 21	30 16	20 12	31 12	36 18	65 26
OVERESSE MIEHIA-MÄN	41 22	44 16	47 26	47 20	51 28	37 16	37 20	22 8	30 10	34 17	39 21	34 12	22 14	46 15
LAPPFORS MIEHIA-MÄN	10 7	21 10	26 13	23 13	19 10	10 3	15 11	21 10	19 8	18 12	12 5	12 5	11 6	25 9
<u>DULUN LÄÄNI - ULEÅBORGS LÄN</u>														
OULU-ULEÅBORG MIEHIA-MÄN	7831 4025	7973 4049	7645 3914	7770 3833	9623 4442	7708 3773	6012 2944	5354 2638	5241 2550	4662 2157	3627 1584	3445 1556	3043 1244	5030 1615
TAAJAMA-ALUEET -TÄRTSOMRADEN MIEHIA-MÄN	7443 3816	7543 3836	7177 3655	7281 3580	9134 4182	7347 3584	5720 2791	5100 2500	4983 2412	4453 2039	3468 1507	3286 1470	2909 1167	4839 1530
KESKUSTA AJAMA (OULU) - CENTRAL- TÄRT (ULEÅBORG) MIEHIA-MÄN	6618 3397	6505 3301	6119 3123	6260 3057	8271 3727	6703 3269	5053 2444	4398 2128	4302 2069	3906 1772	3074 1333	2914 1287	2560 1001	4372 1343

1. (Jatk. — Forts. — Cont.)

Alue — Område Sukupuoli — Kön	Tajajmista Tajajgrafi	Elinkeino- rakennus- Niiringeruuktur	Maapinta-ala Landareal km ²	Asukkaita maakm ² :llä Invånare per km ² land	Koko väestö Hela befolkningen	Pääkieli — Huvudspråk				Koulustutustys — Skolbildning			
						Suomi Finska	%	Ruotsi Svenska	%	Keskikoulu- kursi Mellanskolekurs	%	Ylioppilas- tutkinto Studentexamen	%
PATENIEMI MIEHIA-MÄN		054	9.5	484.6	4594 2336	4591 2335	99.9 100.0	1 -	0.0 -	283 100	6.2 4.3	109 50	2.4 2.1
OULUNLAHTI MIEHIA-MÄN		035	7.6	218.7	1653 806	1648 804	99.7 99.8	5 2	0.3 0.2	159 70	9.6 8.7	76 33	4.6 4.1
KIRKONKYLÄ (OULUJOKI) — KYRKBY MIEHIA-MÄN		045	3.8	283.4	1074 528	1074 528	100.0 100.0	- -	- -	94 37	8.8 7.0	68 28	6.3 5.3
KUIVASJARVI MIEHIA-MÄN		045	3.2	326.3	1028 514	1028 514	100.0 100.0	- -	- -	59 22	5.7 4.3	16 7	1.6 1.4
KORVENSUDRA MIEHIA-MÄN		054	2.0	352.0	704 355	704 355	100.0 100.0	- -	- -	34 12	4.8 3.4	20 8	2.8 2.3
* HEIKINHARJU MIEHIA-MÄN		026	524 248	524 248	100.0 100.0	- -	- -	35 9	6.7 3.6	13 6	2.5 2.4
* ETELA-KELLO MIEHIA-MÄN		081	51 31	51 31	100.0 100.0	- -	- -	2 1	3.9 3.2	- -	- -
KAJAANI MIEHIA-MÄN	9	036	130.5	149.2	19476 9262	19452 9251	99.9 99.9	16 7	0.1 0.1	2045 802	10.5 8.7	1090 481	5.6 5.2
TAAJAMA-ALUEET — TÄTORTSOMRADEN MIEHIA-MÄN		036	17782 8372	17760 8361	99.9 99.9	16 7	0.1 0.1	1886 716	10.6 8.6	971 405	5.5 4.8
* KESKUSTA AJAMA (KAJANI) — CENTRALTÄTORT MIEHIA-MÄN		036	17782 8372	17760 8361	99.9 99.9	16 7	0.1 0.1	1886 716	10.6 8.6	971 405	5.5 4.8
RAAHE-BRAHESTAD MIEHIA-MÄN	9	054	20.8	359.1	7470 3644	7455 3636	99.8 99.8	11 4	0.1 0.1	714 288	9.6 7.9	296 120	4.0 3.3
TAAJAMA-ALUEET — TÄTORTSOMRADEN MIEHIA-MÄN		054	7277 3556	7262 3548	99.8 99.8	11 4	0.2 0.1	699 279	9.6 7.8	293 118	4.0 3.3
* KESKUSTA AJAMA (RAAHE) — CENTRALTÄTORT (BRAHESTAD) MIEHIA-MÄN		054	6877 3348	6862 3340	99.8 99.8	11 4	0.2 0.1	692 276	10.1 8.2	293 118	4.3 3.5
LAPALUDTO MIEHIA-MÄN		063	7	615.4	400 208	400 208	100.0 100.0	- -	- -	7 3	1.8 1.4	- -	- -
YLIVIESKA MIEHIA-MÄN	6	224	563.2	18.7	10528 5143	10524 5142	100.0 100.0	4 1	0.0 0.0	848 323	8.1 6.3	395 176	3.8 3.4
TAAJAMA-ALUEET — TÄTORTSOMRADEN MIEHIA-MÄN		125	26.2	262.6	6879 3239	6875 3238	99.9 100.0	4 1	0.1 0.0	672 254	9.8 7.8	332 149	4.8 4.6
KESKUSTA AJAMA (YLIVIESKA) — CENT- RALTÄTORT MIEHIA-MÄN		036	16.0	330.5	5271 2495	5269 2495	100.0 100.0	2 -	0.0 -	566 218	10.7 8.7	267 118	5.1 4.7
NIEMELANKYLÄ MIEHIA-MÄN		423	2.8	213.2	597 277	597 277	100.0 100.0	- -	- -	31 11	5.2 4.0	12 6	2.0 2.2
RAUDASKYLÄ MIEHIA-MÄN		215	2.2	167.7	369 158	369 158	100.0 100.0	- -	- -	38 16	10.3 10.1	35 14	9.5 8.9
VAHAKANGAS MIEHIA-MÄN		512	2.5	128.8	322 159	322 159	100.0 100.0	- -	- -	13 3	4.0 1.9	7 3	2.2 1.9
ISOKOSKI MIEHIA-MÄN		342	2.8	116.4	320 150	318 149	99.4 99.3	2 1	0.6 0.7	24 6	7.5 4.0	11 8	3.4 5.3
HAAPAJARVI MIEHIA-MÄN	5	413	780.9	10.2	7972 4068	7965 4065	99.9 99.9	3 -	0.0 -	476 181	6.0 4.4	171 74	2.1 1.8
TAAJAMA-ALUEET — TÄTORTSOMRADEN MIEHIA-MÄN		225	22.3	182.0	4056 1982	4055 1982	100.0 100.0	1 -	0.0 -	353 133	8.7 6.7	133 57	3.3 2.9

Alue — Område Sukuuoli — Kōn	Ikä — Ålder													
	0—4	5—9	10—14	15—19	20—24	25—29	30—34	35—39	40—44	45—49	50—54	55—59	60—64	65+
PATENIEMI MIEHIA-MÄN	357 189	499 259	507 252	464 255	391 214	304 152	319 165	312 165	335 164	266 140	218 102	187 83	190 93	245 103
OULUNLAHTI MIEHIA-MÄN	160 74	210 103	174 87	168 83	141 71	113 58	147 72	142 77	115 57	80 38	48 20	51 28	44 17	60 21
KIRKONKYLÄ (OULUJOKI) — KYRKBY MIEHIA-MÄN	103 47	110 55	115 63	130 61	101 51	76 31	76 44	66 34	78 41	63 29	36 14	48 24	35 19	37 15
KUIVASJÄRVI MIEHIA-MÄN	95 48	91 56	139 65	132 59	109 54	55 30	52 26	82 48	66 33	67 32	40 18	30 20	29 12	41 13
KORVENSUORA MIEHIA-MÄN	64 28	73 34	78 43	71 37	82 43	49 27	43 23	59 30	45 29	30 14	28 10	27 14	24 12	31 11
* HEIKINHARJU MIEHIA-MÄN	45 32	50 25	36 17	47 22	33 18	47 17	30 17	37 17	41 18	38 13	21 8	24 11	22 9	53 24
* ETELA-KELLO MIEHIA-MÄN	1 1	5 3	9 5	9 6	6 4	— —	— —	4 1	1 1	3 1	3 2	5 3	5 4	— —
KAJAANI MIEHIA-MÄN	1790 936	1886 983	1708 845	1766 871	2125 983	1734 829	1381 658	1216 598	1337 666	1066 496	834 379	774 364	691 269	1168 385
TAAJAMA-ALUEET — TATORISOMRAOEN MIEHIA-MÄN	1586 827	1699 888	1561 769	1620 798	1921 865	1535 725	1260 593	1117 545	1231 604	986 454	787 359	722 338	655 254	1102 353
* KESKUSTA AJAMA (KAJAAINI) — CENTRAL TATORISOMRAOEN MIEHIA-MÄN	1586 827	1699 888	1561 769	1620 798	1921 865	1535 725	1260 593	1117 545	1231 604	986 454	787 359	722 338	655 254	1102 353
RAAHE-BRAHESTAD MIEHIA-MÄN	896 452	693 365	580 281	633 320	904 439	722 392	528 264	405 212	381 198	376 176	279 135	301 126	292 119	480 165
TAAJAMA-ALUEET — TATORISOMRADEN MIEHIA-MÄN	878 442	671 357	565 274	609 313	894 435	712 386	508 253	391 205	372 194	361 165	272 130	291 124	283 116	470 162
* KESKUSTA AJAMA (RAAHE) — CENTRAL TATORISOMRADEN MIEHIA-MÄN	847 427	624 329	535 261	571 293	854 412	674 363	476 235	369 190	349 182	347 157	255 123	273 117	268 112	435 147
LAPALUOTO MIEHIA-MÄN	31 15	47 28	30 13	38 20	40 23	38 23	32 18	22 15	23 12	14 8	17 7	18 7	15 4	35 15
YLIVIESKA MIEHIA-MÄN	876 434	971 499	1077 540	1210 612	1008 518	646 330	619 305	563 280	606 291	626 302	523 250	541 280	475 213	787 289
TAAJAMA-ALUEET — TATORISOMRADEN MIEHIA-MÄN	660 316	671 338	653 323	725 342	684 324	489 231	475 231	386 185	412 190	376 184	316 147	298 161	277 117	457 150
KESKUSTA AJAMA (YLIVIESKA) — CENTRAL TATORISOMRADEN MIEHIA-MÄN	553 269	538 276	503 250	535 245	539 248	410 198	381 181	326 160	304 140	280 132	226 104	224 132	191 74	261 86
NIEMELÄNKYLÄ MIEHIA-MÄN	41 17	44 23	38 22	57 28	64 31	33 13	47 25	19 8	30 14	37 23	29 13	28 8	31 19	99 33
RAUDASKYLÄ MIEHIA-MÄN	22 7	30 11	41 18	60 31	29 14	23 10	15 6	12 6	29 10	22 11	26 14	17 6	17 9	26 5
VÄHKÄNGÄS MIEHIA-MÄN	20 12	29 12	35 19	43 22	31 20	14 7	15 10	15 6	25 13	12 5	16 4	17 9	14 6	36 14
ISOKOSKI MIEHIA-MÄN	24 11	30 16	36 14	30 16	21 11	9 3	17 9	14 5	24 13	25 13	19 12	12 6	24 9	35 12
HAAPAJÄRVI MIEHIA-MÄN	578 281	746 397	810 407	887 471	680 373	472 271	436 238	442 241	465 232	474 242	443 203	496 238	373 182	670 292
TAAJAMA-ALUEET — TATORISOMRAOEN MIEHIA-MÄN	345 170	399 196	377 193	399 198	377 186	284 156	232 115	242 126	225 111	217 104	205 88	248 111	174 84	332 144

1. (Jatk. — Forts. — Cont.)

Alue — Område Sukuupuoli — Kön	Tajama-alue Täortsgård	Elinkeino- rakennus- näringstrukturi	Maapinta-ala Landareal km ²	Asukkaita maakm ² :llä invånare per km ² land	Koko väestö Hela befolkningen	Pääkieli — Huvudspråk				Koulusivistys — Skolbildning			
						Suomi Finska	%	Ruotsi Svenska	%	Keskikoulu- kurssi Mellanskolekurs	%	Ylioppilas- tutkinto Studentexamen	%
KIRKONKYLÄ (HAAPAJÄRVI) — KYRKBY MIEHIA-MÄN	126		10.8	290.8	3135 1516	3134 1516	100.0 100.0	1 —	0.0 —	305 113	9.7 7.5	118 50	3.8 3.3
Oksava MIEHIA-MÄN	522		11.5	80.1	921 466	921 466	100.0 100.0	— —	— —	48 20	5.2 4.3	15 7	1.6 1.5
OULAINEN MIEHIA-MÄN	4	323	591.5	12.5	7394 3657	7391 3655	100.0 99.9	1 —	0.0 —	445 158	6.0 4.3	235 104	3.2 2.8
TAAJAMA-ALUEET — TÄTORTSOMRADEN MIEHIA-MÄN	135		10.3	339.1	3493 1637	3490 1635	99.9 99.9	1 —	0.0 —	314 111	9.0 6.8	182 79	5.2 4.8
KESKUSTA AJAMA (OULAINEN) — CENT- RALTÄTORT MIEHIA-MÄN	135		7.6	424.4	3204 1509	3201 1507	99.9 99.9	1 —	0.0 —	303 110	9.5 7.3	179 77	5.6 5.1
TORMÄPERÄ MIEHIA-MÄN	332		2.8	105.1	289 128	289 128	100.0 100.0	— —	— —	11 1	3.8 0.8	3 2	1.0 1.6
ALAVIESKA MIEHIA-MÄN	4	612	250.4	13.2	3304 1670	3302 1670	99.9 100.0	— —	— —	189 83	5.7 5.0	62 26	1.9 1.6
TAAJAMA-ALUEET — TÄTORTSOMRADEN MIEHIA-MÄN	413		10.4	135.1	1398 697	1396 697	99.9 100.0	— —	— —	95 36	6.8 5.2	29 10	2.1 1.4
KIRKONKYLÄ (ALAVIESKA) — KYRKBY MIEHIA-MÄN	324		4.6	180.9	832 393	832 393	100.0 100.0	— —	— —	65 25	7.8 6.4	20 5	2.4 1.3
TALUSKYLÄ MIEHIA-MÄN	701		3.5	104.3	365 197	365 197	100.0 100.0	— —	— —	22 8	6.0 4.1	8 4	2.2 2.0
KÄHTÄVÄ MIEHIA-MÄN	810		2.3	89.3	201 107	199 107	99.0 100.0	— —	— —	8 3	4.0 2.8	1 1	0.5 0.9
HAAPAVESI MIEHIA-MÄN	3	512	1025.2	7.2	7401 3707	7397 3704	99.9 99.9	2 1	0.0 0.0	368 131	5.0 3.5	180 78	2.4 2.1
TAAJAMA-ALUEET — TÄTORTSOMRADEN MIEHIA-MÄN	225		11.6	210.4	2447 1140	2445 1138	99.9 99.8	1 1	0.0 0.1	230 77	9.4 6.8	125 58	5.1 5.1
KIRKONKYLÄ (HAAPAVESI) — KYRKBY MIEHIA-MÄN	135		6.7	295.2	1972 894	1970 892	99.9 99.8	1 1	0.1 0.1	207 65	10.5 7.3	122 56	6.2 6.3
MIELUSKYLÄ MIEHIA-MÄN	512		5.0	96.0	475 246	475 246	100.0 100.0	— —	— —	23 12	4.8 4.9	3 2	0.6 0.8
HAILUOTO-KARLO MIEHIA-MÄN	7	512	191.8	5.7	1091 560	1091 560	100.0 100.0	— —	— —	39 12	3.6 2.1	13 5	1.2 0.9
TAAJAMA-ALUEET — TÄTORTSOMRADEN MIEHIA-MÄN	513		13.0	67.2	871 434	871 434	100.0 100.0	— —	— —	33 9	3.8 2.1	9 3	1.0 0.7
KIRKONKYLÄ (HAILUOTO) — KYRKBY (KARLO) MIEHIA-MÄN	513		7.3	92.4	670 331	670 331	100.0 100.0	— —	— —	26 8	3.9 2.4	5 2	0.7 0.6
OJÄKYLÄ MIEHIA-MÄN	612		5.7	35.1	201 103	201 103	100.0 100.0	— —	— —	7 1	3.5 1.0	4 1	2.0 1.0
HAUKIPUDAS MIEHIA-MÄN	8	144	434.3	20.8	9043 4516	9037 4512	99.9 99.9	1 1	0.0 0.0	539 209	6.0 4.6	225 108	2.5 2.4
TAAJAMA-ALUEET — TÄTORTSOMRADEN MIEHIA-MÄN	144	7593 3750	7587 3746	99.9 99.9	1 1	0.0 0.0	465 179	6.1 4.8	206 97	2.7 2.6
MARTINNIEMI MIEHIA-MÄN	053		7.8	256.4	1987 975	1985 974	99.9 99.9	— —	— —	116 35	5.8 3.6	45 22	2.3 2.3
KIRKONKYLÄ (HAUKIPUDAS) — KYRKBY MIEHIA-MÄN	036		2.6	523.5	1361 641	1361 641	100.0 100.0	— —	— —	111 46	8.2 7.2	65 30	4.8 4.7

Alue — Område Sukuuoli — Kōn	Ikä — Ålder													
	0—4	5—9	10—14	15—19	20—24	25—29	30—34	35—39	40—44	45—49	50—54	55—59	60—64	65+
KIRKONKYLÄ (HAAPAJÄRVI) - KYRKBY MIEHIA-MÄN	276 134	326 156	290 153	290 144	277 135	234 128	190 91	195 101	178 86	164 77	156 69	184 81	121 56	254 105
OKSAVA MIEHIA-MÄN	69 36	73 40	87 40	109 54	100 51	50 28	42 24	47 25	47 25	53 27	49 19	64 30	53 28	78 39
OULAINEN MIEHIA-MÄN	529 283	648 316	748 395	843 450	686 352	428 226	340 177	420 212	440 210	483 241	406 186	409 188	365 161	649 260
TAAJAMA-ALUEET -TÄTORTSOMRÄDEN MIEHIA-MÄN	304 174	321 154	332 167	349 181	323 158	241 103	198 91	224 108	199 90	218 102	172 72	162 68	140 52	310 117
KESKUSTA AJAMA (OULAINEN) - CENT- RAL TÄTORT MIEHIA-MÄN	283 163	302 146	298 150	321 166	302 147	233 99	184 85	208 103	183 81	199 95	160 65	152 63	132 50	247 96
TÖRMÄPERÄ MIEHIA-MÄN	21 11	19 8	34 17	28 15	21 11	8 4	14 6	16 5	16 9	19 7	12 7	10 5	8 2	63 21
ALAVIESKA MIEHIA-MÄN	241 134	306 141	349 179	377 201	315 181	172 96	164 83	190 98	204 115	167 77	180 92	185 88	168 72	286 113
TAAJAMA-ALUEET -TÄTORTSOMRÄDEN MIEHIA-MÄN	110 68	129 65	147 79	140 71	128 64	88 46	75 35	97 51	74 45	61 26	71 37	69 30	73 30	136 50
KIRKONKYLÄ (ALAVIESKA) - KYRKBY MIEHIA-MÄN	75 43	89 45	84 41	77 37	83 37	63 31	49 21	56 29	43 24	36 16	28 14	32 10	41 17	76 28
TALUSKYLÄ MIEHIA-MÄN	18 9	24 11	42 26	49 27	35 20	17 11	18 11	19 10	25 16	20 8	25 12	17 10	16 7	40 19
KÄHTÄVÄ MIEHIA-MÄN	17 16	16 9	21 12	14 7	10 7	8 4	8 3	22 12	6 5	5 2	18 11	20 10	16 6	20 3
HAAPAVESI MIEHIA-MÄN	595 296	664 328	827 419	860 445	634 329	424 224	400 218	405 220	447 223	419 212	375 180	381 187	373 172	597 254
TAAJAMA-ALUEET -TÄTORTSOMRÄDEN MIEHIA-MÄN	232 110	249 117	241 124	229 106	240 98	193 88	177 86	142 78	133 65	132 57	107 50	103 50	98 45	171 66
KIRKONKYLÄ (HAAPAVESI) - KYRKBY MIEHIA-MÄN	189 90	210 98	188 95	170 77	201 71	169 74	150 71	123 68	107 50	112 48	86 40	78 37	72 34	117 41
MIELUSKYLÄ MIEHIA-MÄN	43 20	39 19	53 29	59 29	39 27	24 14	27 15	19 10	26 15	20 9	21 10	25 13	26 11	54 25
HAILUOTO-KARLÖ MIEHIA-MÄN	65 28	95 46	104 55	96 52	91 60	71 47	47 24	51 29	52 31	65 33	65 28	74 31	73 35	142 61
TAAJAMA-ALUEET -TÄTORTSOMRÄDEN MIEHIA-MÄN	56 24	78 35	90 47	79 40	73 48	60 39	34 14	42 24	42 25	46 23	49 22	52 23	57 28	113 42
KIRKONKYLÄ (HAILUOTO) - KYRKBY (KARLÖ) MIEHIA-MÄN	48 21	65 29	74 37	65 33	56 35	47 31	29 12	31 19	33 18	37 18	35 16	34 15	36 16	80 31
OJAKYLÄ MIEHIA-MÄN	8 3	13 6	16 10	14 7	17 13	13 8	5 2	11 5	9 7	9 5	14 6	18 8	21 12	33 11
HAUKIPUDAS MIEHIA-MÄN	702 362	840 412	991 533	1017 522	855 440	557 309	524 271	514 275	560 284	551 253	423 213	481 208	406 178	622 256
TAAJAMA-ALUEET -TÄTORTSOMRÄDEN MIEHIA-MÄN	626 331	727 349	815 432	844 424	713 353	478 254	456 236	440 233	460 235	455 207	345 172	399 173	330 146	505 205
MARTINNIEMI MIEHIA-MÄN	133 65	196 92	225 125	205 97	177 89	98 61	121 56	111 69	140 69	122 55	98 47	120 49	96 40	145 61
KIRKONKYLÄ (HAUKIPUDAS) - KYRKBY MIEHIA-MÄN	139 73	145 60	145 73	130 66	97 47	117 51	77 44	99 46	79 41	68 34	60 25	56 26	35 14	114 41

1. (Jatk. — Forts. — Cont.)

Alue — Område Sukuupuoli — Kön	Tasjama- aste Täortsgard	Elinkä- rakenna Näringsvutor	Maapinta-ala Landareal km ²	Asukkaita maakm ² :lla Invånare per km ² land	Koko väestö Hela befolkningen	Pääkieli — Huvudspråk				Koulusivistys — Skolbildning			
						Suomi Finska	%	Ruotsi Svenska	%	Keskikoulu- kursi Mellanskolekurs	%	Ylioppilas- tutkinto Studentexamen	%
* ETELA-KELLO MIEHIA-MÄN		144	783 385	783 385	100.0 100.0	-	-	44 19	5.6 4.9	8 5	1.0 1.3
TAKKURANTA MIEHIA-MÄN		134	5.2	149.4	777 386	777 386	100.0 100.0	-	-	41 12	5.3 3.1	15 6	1.9 1.6
ASEMANSEUTU (HAUKIPUDAS) - STA- TIONSSAMHALLE MIEHIA-MÄN		035	4.1	184.1	755 381	754 380	99.9 99.7	1 1	0.1 0.3	55 24	7.3 6.3	24 11	3.2 2.9
KELLONKYLÄ MIEHIA-MÄN		234	3.5	183.5	633 335	633 335	100.0 100.0	-	-	42 23	6.6 6.9	18 9	2.8 2.7
MÄNTYNIEMI-SIIKASAARI MIEHIA-MÄN		044	2.6	207.3	539 258	539 258	100.0 100.0	-	-	30 11	5.6 4.3	7 4	1.3 1.6
JOKIKYLÄ MIEHIA-MÄN		342	2.2	114.9	247 130	247 130	100.0 100.0	-	-	14 8	5.7 6.2	6 3	2.4 2.3
KIVINIEMI MIEHIA-MÄN		243	1.6	138.1	221 109	221 109	100.0 100.0	-	-	6 -	2.7 -	8 2	3.6 1.8
ERVASTINRANTA MIEHIA-MÄN		242	2.6	79.2	202 108	199 106	98.5 98.1	-	-	4 1	2.0 0.9	10 5	5.0 4.6
* HEIKINHARJU MIEHIA-MÄN		045	88 42	88 42	100.0 100.0	-	-	2 -	2.3 -	-	-
HYRYNSALMI MIEHIA-MÄN	2	513	1434.4	3.5	5016 2626	5014 2625	100.0 100.0	-	-	259 95	5.2 3.6	86 36	1.7 1.4
TAAJAMA-ALUEET -TÄTORTSOMRÄDEN MIEHIA-MÄN		126	5.0	247.6	1238 581	1238 581	100.0 100.0	-	-	125 44	10.1 7.6	60 29	4.8 5.0
KIRKONKYLÄ (HYRYNSALMI) - KYRKBY MIEHIA-MÄN		126	5.0	247.6	1238 581	1238 581	100.0 100.0	-	-	125 44	10.1 7.6	60 29	4.8 5.0
II MIEHIA-MÄN	5	333	617.2	9.1	5617 2831	5613 2829	99.9 99.9	3 1	0.1 0.0	418 170	7.4 6.0	151 70	2.7 2.5
TAAJAMA-ALUEET -TÄTORTSOMRÄDEN MIEHIA-MÄN		234	13.8	243.1	3362 1676	3359 1675	99.9 99.9	3 1	0.1 0.1	310 129	9.2 7.7	122 56	3.6 3.3
HÄMINÄ (II) MIEHIA-MÄN		125	3.1	460.0	1426 693	1425 693	99.9 100.0	1 -	0.1 -	170 70	11.9 10.1	85 42	6.0 6.1
PÄKKILÄNKANGAS MIEHIA-MÄN		332	4.7	178.8	837 430	837 430	100.0 100.0	-	-	49 20	5.9 4.7	14 5	1.7 1.2
ASEMANSEUTU (II) - STATIONSSAMH. MIEHIA-MÄN		234	2.4	240.4	565 278	563 277	99.6 99.6	2 1	0.4 0.4	52 21	9.2 7.6	14 6	2.5 2.2
ALARANTA MIEHIA-MÄN		422	1.7	158.8	270 145	270 145	100.0 100.0	-	-	23 12	8.5 8.3	4 1	1.5 0.7
OLHAVA MIEHIA-MÄN		422	2.0	132.0	264 130	264 130	100.0 100.0	-	-	16 6	6.1 4.6	5 2	1.9 1.5
KAJAANIN MLK-KAJAANI LK MIEHIA-MÄN	4	233	1020.1	9.7	9929 5065	9916 5060	99.9 99.9	1 -	0.0 -	560 219	5.6 4.3	250 111	2.5 2.2
TAAJAMA-ALUEET -TÄTORTSOMRÄDEN MIEHIA-MÄN		044	4921 2478	4916 2477	99.9 100.0	1 -	0.0 -	353 144	7.2 5.8	177 81	3.6 3.3
* KESKUSTA AJAMA (KAJAANI) - CENTRALTÄTORT MIEHIA-MÄN		045	2544 1265	2539 1264	99.8 99.9	1 -	0.0 -	226 90	8.9 7.1	136 63	5.3 5.0
* NÄKERTÄJÄ MIEHIA-MÄN		062	1428 736	1428 736	100.0 100.0	-	-	61 27	4.3 3.7	12 5	0.8 0.7

Alue — Område Sukuuoli — Kōn	Ikä — Ålder													
	0—4	5—9	10—14	15—19	20—24	25—29	30—34	35—39	40—44	45—49	50—54	55—59	60—64	65+
* ETELÄ-KELLO MIEHIA-MÄN	69 31	72 40	81 42	107 49	79 45	47 23	43 23	48 25	55 30	41 17	28 11	40 17	32 15	41 17
TAKKURANTA MIEHIA-MÄN	68 40	61 33	90 44	98 43	82 40	51 26	42 21	42 22	44 22	58 33	38 17	38 18	24 11	41 16
ASEMANSEUTU (HAUKIPUDAS) - STA- TIONSSAMHÄLLE MIEHIA-MÄN	53 33	70 33	80 37	111 64	80 38	44 26	28 14	34 17	52 24	53 20	42 24	38 17	34 17	36 17
KELLONKYLÄ MIEHIA-MÄN	55 27	62 33	60 35	72 45	59 31	41 23	53 29	31 14	25 16	40 16	26 18	40 16	29 13	40 19
MANTYNIEMI-SIIKASAARI MIEHIA-MÄN	53 28	44 18	57 31	49 24	54 22	37 18	42 23	37 20	24 15	23 9	20 12	27 10	38 15	34 13
JOKIKYLÄ MIEHIA-MÄN	15 11	17 7	16 11	34 16	30 20	13 7	8 5	5 2	18 9	19 9	19 11	18 7	19 9	16 6
KIVINIEMI MIEHIA-MÄN	13 7	26 14	26 13	19 9	24 10	10 6	19 11	16 11	12 4	13 8	5 2	7 2	11 6	20 6
ERVASTINRANTA MIEHIA-MÄN	14 8	17 10	24 17	17 9	20 7	11 8	15 6	13 5	8 4	15 5	8 5	12 9	12 6	16 9
* HEIKINHARJU MIEHIA-MÄN	14 8	17 9	11 4	2 2	11 4	9 5	8 4	4 2	3 1	3 1	1 -	3 2	- -	2 -
HYRYNSALMI MIEHIA-MÄN	378 207	545 286	660 317	658 349	402 229	252 132	298 165	303 157	331 181	303 167	199 91	210 113	178 85	299 147
TAAJAMA-ALUEET -TÄTORISOMRÄDEN MIEHIA-MÄN	106 57	143 69	157 71	136 60	95 40	69 27	96 48	90 39	107 54	86 44	31 17	33 16	27 11	62 28
KIRKONKYLÄ (HYRYNSALMI) - KYRKBY MIEHIA-MÄN	106 57	143 69	157 71	136 60	95 40	69 27	96 48	90 39	107 54	86 44	31 17	33 16	27 11	62 28
II MIEHIA-MÄN	397 207	587 310	673 351	662 326	487 272	288 155	270 136	337 166	354 192	337 174	311 153	266 125	248 110	400 154
TAAJAMA-ALUEET -TÄTORISOMRÄDEN MIEHIA-MÄN	245 131	358 188	394 197	377 195	300 158	169 93	171 80	205 99	206 110	202 107	186 87	142 66	143 62	264 103
HÄMINÄ (II) MIEHIA-MÄN	112 62	141 72	177 83	155 81	133 64	84 49	82 37	99 44	97 50	82 46	80 36	38 12	46 23	100 34
PÄKKILÄNKANGAS MIEHIA-MÄN	53 31	104 61	97 43	90 47	69 37	30 17	33 14	45 27	48 29	47 22	49 24	50 26	38 13	84 39
ASEMANSEUTU (II) - STATIONSSAMH. MIEHIA-MÄN	54 24	58 31	52 30	61 30	56 27	42 21	31 14	27 14	25 15	29 14	28 10	32 19	31 11	39 18
ALARANTA MIEHIA-MÄN	13 6	27 13	38 25	36 18	28 21	7 5	12 8	21 9	13 6	17 10	17 10	9 2	12 6	20 6
OLHAVA MIEHIA-MÄN	13 8	28 11	30 16	35 19	14 9	6 1	13 7	13 5	23 10	27 15	12 7	13 7	16 9	21 6
KAJAANIN MLK-KAJAANI LK MIEHIA-MÄN	761 397	1080 568	1122 571	1082 579	870 478	538 270	621 300	668 344	733 372	632 339	458 233	403 202	362 170	599 242
TAAJAMA-ALUEET -TÄTORISOMRÄDEN MIEHIA-MÄN	435 232	556 302	557 272	498 277	458 228	294 136	362 177	357 185	364 183	303 161	207 105	152 77	157 61	221 82
* KESKUSTAAJAMA (KAJAANI) - CENTRALTÄTORI MIEHIA-MÄN	228 126	293 160	286 131	241 135	236 110	177 82	219 101	194 106	181 88	143 74	107 51	65 33	70 31	104 37
* NAKERTAJA MIEHIA-MÄN	118 61	152 79	178 96	159 90	126 70	57 30	85 45	94 46	105 53	94 53	60 33	63 29	57 19	80 32

1. (Jatk. — Forts. — Cont.)

Alue — Område Sukupuoli — Køn	Tajajinn- Täoregrnd	Elinke- rakenne Näringstruktur	Maapinta-ala Landareal km ²	Asukkaita maakm ² :llä Invånare per km ² land	Koko väestö Hela befolkningen	Pääkieli — Huvudspråk				Koulusivistys — Skolbildning			
						Suomi Finska		Ruotsi Svenska		Keskkoulu- kurssi Mellanskolekurs		Ylioppilas- tutkinto Studentexamen	
							%		%		%		%
HEINISUO MIEHIA-MÄN		045	1.3	400.8	501 253	501 253	100.0 100.0	-	-	32 13	6.4 5.1	11 5	2.2 2.0
LINNANTAUUS MIEHIA-MÄN		026	1.8	130.3	228 106	228 106	100.0 100.0	-	-	17 6	7.5 5.7	12 6	5.3 5.7
PALTANIEMI MIEHIA-MÄN		432	1.9	118.9	220 118	220 118	100.0 100.0	-	-	17 8	7.7 6.8	6 2	2.7 1.7
KALAJOKI MIEHIA-MÄN	6	423	476.4	14.4	6878 3431	6877 3431	100.0 100.0	1	0.0	365 137	5.3 4.0	199 89	2.9 2.6
TAAJAMA-ALUEET -TÄTORTSOMRADEN MIEHIA-MÄN		324	22.8	210.4	4787 2353	4786 2353	100.0 100.0	1	0.0	311 124	6.5 5.3	175 76	3.7 3.2
KIRKONKYLÄ (KALAJOKI) - KYRKBY MIEHIA-MÄN		224	11.8	307.1	3624 1767	3623 1767	100.0 100.0	1	0.0	265 106	7.3 6.0	157 69	4.3 3.9
PITKÄISTENKYLÄ MIEHIA-MÄN		711	4.2	113.6	477 253	477 253	100.0 100.0	-	-	14 6	2.9 2.4	12 5	2.5 2.0
TYNKÄ MIEHIA-MÄN		512	3.8	116.5	437 219	437 219	100.0 100.0	-	-	19 8	4.3 3.7	3 1	0.7 0.5
METSÄKYLÄ MIEHIA-MÄN		522	3.0	83.0	249 114	249 114	100.0 100.0	-	-	13 4	5.2 3.5	3 1	1.2 0.9
KEMPELE MIEHIA-MÄN	6	134	136.0	29.3	3988 1982	3971 1977	99.6 99.7	17 5	0.4 0.3	285 109	7.1 5.5	105 48	2.6 2.4
TAAJAMA-ALUEET -TÄTORTSOMRADEN MIEHIA-MÄN		035	12.8	214.7	2738 1339	2722 1335	99.4 99.7	16 4	0.6 0.3	207 80	7.6 6.0	91 43	3.3 3.2
ASEMANSEUTU (KEMPELE) - STATIONS- SAMHÄLLE MIEHIA-MÄN		035	9.3	244.4	2261 1102	2245 1098	99.3 99.6	16 4	0.7 0.4	185 70	8.2 6.4	72 36	3.2 3.3
YLIKYLÄ MIEHIA-MÄN		044	3.5	136.3	477 237	477 237	100.0 100.0	-	-	22 10	4.6 4.2	19 7	4.0 3.0
KESTILÄ MIEHIA-MÄN	2	602	618.0	4.7	2924 1545	2923 1545	100.0 100.0	-	-	159 77	5.4 5.0	59 29	2.0 1.9
TAAJAMA-ALUEET -TÄTORTSOMRADEN MIEHIA-MÄN		117	1.5	472.4	685 353	684 353	99.9 100.0	-	-	55 21	8.0 5.9	24 12	3.5 3.4
KIRKONKYLÄ (KESTILÄ) - KYRKBY MIEHIA-MÄN		117	1.5	472.4	685 353	684 353	99.9 100.0	-	-	55 21	8.0 5.9	24 12	3.5 3.4
KIIMINKI MIEHIA-MÄN	4	233	328.7	9.0	2945 1509	2945 1509	100.0 100.0	-	-	156 60	5.3 4.0	59 25	2.0 1.7
TAAJAMA-ALUEET -TÄTORTSOMRADEN MIEHIA-MÄN		135	1257 636	1257 636	100.0 100.0	-	-	95 36	7.6 5.7	40 14	3.2 2.2
KIRKONKYLÄ (KIIMINKI) - KYRKBY MIEHIA-MÄN		135	5.1	172.2	878 435	878 435	100.0 100.0	-	-	70 22	8.0 5.1	32 11	3.6 2.5
JÄÄLÄNKYLÄ MIEHIA-MÄN		045	3.8	91.3	347 183	347 183	100.0 100.0	-	-	21 11	6.1 6.0	8 3	2.3 1.6
* HEIKINHARJU MIEHIA-MÄN		063	32 18	32 18	100.0 100.0	-	-	4 3	12.5 16.7	- -	- -
KUHMO MIEHIA-MÄN	2	513	4889.1	2.9	13938 7179	13938 7179	100.0 100.0	-	-	589 206	4.2 2.9	252 121	1.8 1.7
TAAJAMA-ALUEET -TÄTORTSOMRADEN MIEHIA-MÄN		126	9.0	461.1	4150 1979	4150 1979	100.0 100.0	-	-	315 111	7.6 5.6	166 80	4.0 4.0
KIRKONKYLÄ (KUHMU) - KYRKBY MIEHIA-MÄN		126	9.0	461.1	4150 1979	4150 1979	100.0 100.0	-	-	315 111	7.6 5.6	166 80	4.0 4.0

Alue — Område Sukuuoli — Kõn	Ikä — Alder													
	0—4	5—9	10—14	15—19	20—24	25—29	30—34	35—39	40—44	45—49	50—54	55—59	60—64	65+
HEINISUO MIEHIA-MÄN	50 27	62 38	52 22	49 25	54 25	31 13	32 17	43 19	47 25	36 22	12 6	8 4	15 6	10 4
LINNANTAUS MIEHIA-MÄN	19 6	29 11	20 13	27 14	19 10	17 7	14 7	11 4	20 10	17 8	12 5	7 4	8 4	8 3
PALTANIEMI MIEHIA-MÄN	20 12	20 14	21 10	22 13	23 13	12 4	12 7	15 10	11 7	13 4	16 10	9 7	7 1	19 6
KALAJOKI MIEHIA-MÄN	562 299	644 324	748 389	757 393	621 357	412 211	386 204	372 198	391 198	389 171	354 157	386 173	314 144	542 213
TAAJAMA-ALUEET -TÄTORTSOMRÄDEN MIEHIA-MÄN	403 218	438 231	510 252	529 275	448 244	292 143	264 130	251 135	282 135	283 132	246 112	268 113	199 94	374 139
KIRKONKYLÄ (KALAJOKI) - KYRKBY MIEHIA-MÄN	305 160	331 176	393 189	388 203	344 186	229 112	219 109	193 102	209 99	215 96	175 78	192 82	147 70	284 105
PITKÄISTENKYLÄ MIEHIA-MÄN	47 31	51 31	40 18	40 25	39 22	31 15	27 14	28 16	37 19	25 17	26 13	28 9	21 12	37 11
TYNKÄ MIEHIA-MÄN	36 19	34 15	52 34	52 25	43 24	24 11	12 5	19 11	25 11	28 15	27 14	31 14	19 6	35 15
METSÄKYLÄ MIEHIA-MÄN	15 8	22 9	25 11	49 22	22 12	8 5	6 2	11 6	11 6	15 4	18 7	17 8	12 6	18 8
KEMPELE MIEHIA-MÄN	484 249	518 280	465 230	367 174	336 170	285 135	333 167	305 159	202 98	149 81	121 61	128 63	122 48	173 67
TAAJAMA-ALUEET -TÄTORTSOMRÄDEN MIEHIA-MÄN	358 178	352 187	322 154	211 98	225 114	218 98	256 132	228 119	143 69	96 56	61 29	69 30	72 25	127 50
ASEMANSEUTU (KEMPELE) - STATIONS- SAMHÄLLE MIEHIA-MÄN	287 140	302 163	257 125	182 83	186 93	178 78	206 107	188 95	125 61	86 48	51 23	52 24	53 18	108 44
YLIKYLÄ MIEHIA-MÄN	71 38	50 24	65 29	29 15	39 21	40 20	50 25	40 24	18 8	10 8	10 6	17 6	19 7	19 6
KESTILÄ MIEHIA-MÄN	206 112	277 149	341 166	384 214	237 155	132 75	153 78	171 93	166 82	197 109	150 71	157 67	120 57	233 117
TAAJAMA-ALUEET -TÄTORTSOMRÄDEN MIEHIA-MÄN	74 44	68 40	85 41	70 36	55 30	52 28	38 17	46 26	39 18	38 18	24 11	24 10	22 11	50 23
KIRKONKYLÄ (KESTILÄ) - KYRKBY MIEHIA-MÄN	74 44	68 40	85 41	70 36	55 30	52 28	38 17	46 26	39 18	38 16	24 11	24 10	22 11	50 23
KIIMINKI MIEHIA-MÄN	264 129	321 152	315 172	333 172	253 151	178 92	183 100	166 97	186 96	152 76	155 81	133 48	111 61	195 82
TAAJAMA-ALUEET -TÄTORTSOMRÄDEN MIEHIA-MÄN	126 70	150 66	135 74	147 72	113 66	78 38	72 36	70 38	84 42	73 35	63 36	57 21	28 15	61 27
KIRKONKYLÄ (KIIMINKI) - KYRKBY MIEHIA-MÄN	86 46	92 42	90 48	102 46	83 48	61 31	41 19	39 23	62 31	50 22	45 26	48 16	22 12	57 25
JÄÄLINKYLÄ MIEHIA-MÄN	38 23	57 24	42 25	41 23	23 13	17 7	29 16	29 14	20 10	18 9	17 10	8 5	4 2	4 2
* HEIKINHARJU MIEHIA-MÄN	2 1	1 -	3 1	4 3	7 5	- -	2 1	2 1	2 1	5 4	1 -	1 -	2 1	- -
KUHMO MIEHIA-MÄN	1232 594	1489 771	1624 840	1694 871	1242 715	844 451	803 422	868 462	900 497	774 402	568 290	612 290	495 241	793 333
TAAJAMA-ALUEET -TÄTORTSOMRÄDEN MIEHIA-MÄN	434 206	457 226	408 206	412 189	387 188	338 152	299 144	305 151	275 156	207 97	152 71	146 65	126 53	204 75
KIRKONKYLÄ (KUHMO) - KYRKBY MIEHIA-MÄN	434 206	457 226	408 206	412 189	387 188	338 152	299 144	305 151	275 156	207 97	152 71	146 65	126 53	204 75

1. (Jatk. — Forts. — Cont.)

Alue — Område Sukuoli — Kōn	Tajama-ate Täctoregrad	Elinkei- rakenne Näringsstruktur	Maapinta-ala Landareal km ²	Asukkaita maakm ² :llä Invånare per km ² land	Koko väestö Hela befolkningen	Pääkieli — Huvudspråk				Koulusivistys — Skolbildning			
						Suomi Finska	%	Ruotsi Svenska	%	Keskikoulu- kurssi Mellanskolekurs	%	Ylioppilas- tutkinto Studentexamen	%
KUIVANIEMI MIEHIA-MÄN	2	512	926.7	3.2	2994 1540	2993 1540	100.0 100.0	1 -	0.0 -	147 60	4.9 3.9	37 20	1.2 1.3
TAAJAMA-ALUEET — TÄTORTSOMRÄDEN MIEHIA-MÄN		324	4.4	144.1	634 302	634 302	100.0 100.0	- -	- -	44 14	6.9 4.6	10 6	1.6 2.0
KIRKONKYLÄ (KUIVANIEMI) — KYRKBY MIEHIA-MÄN		423	3.0	113.9	336 165	336 165	100.0 100.0	- -	- -	25 8	7.4 4.8	6 4	1.8 2.4
ASEMAKYLÄ MIEHIA-MÄN		125	1.5	205.5	298 137	298 137	100.0 100.0	- -	- -	19 6	6.4 4.4	4 2	1.3 1.5
KUUSAMO MIEHIA-MÄN	2	413	4771.0	3.8	18204 9346	18196 9342	100.0 100.0	4 1	0.0 0.0	863 356	4.7 3.8	347 142	1.9 1.5
TAAJAMA-ALUEET — TÄTORTSOMRÄDEN MIEHIA-MÄN		017	5.9	749.0	4449 2103	4446 2102	99.9 100.0	3 1	0.1 0.0	362 136	8.1 6.5	183 65	4.1 3.1
KIRKONKYLÄ (KUUSAMO) — KYRKBY MIEHIA-MÄN		017	5.9	749.0	4449 2103	4446 2102	99.9 100.0	3 1	0.1 0.0	362 136	8.1 6.5	183 65	4.1 3.1
KÄRSÄMÄKI MIEHIA-MÄN	1	602	692.5	5.8	3997 2038	3994 2037	99.9 100.0	2 1	0.1 0.0	150 52	3.8 2.6	63 32	1.6 1.6
TAAJAMA-ALUEET — TÄTORTSOMRÄDEN MIEHIA-MÄN		215	5.3	144.3	759 347	758 347	99.9 100.0	1 -	0.1 -	60 16	7.9 4.6	35 16	4.6 4.6
KIRKONKYLÄ (KÄRSÄMÄKI) — KYRKBY MIEHIA-MÄN		117	1.8	281.7	493 217	492 217	99.8 100.0	1 -	0.2 -	47 15	9.5 6.9	27 11	5.5 5.1
HERRAKOSKI-KATTILAKOSKI MIEHIA-MÄN		512	3.5	75.8	266 130	266 130	100.0 100.0	- -	- -	13 1	4.9 0.8	8 5	3.0 3.8
LIMINKA MIEHIA-MÄN	3	423	610.1	6.4	3917 2021	3915 2021	99.9 100.0	1 -	0.0 -	245 95	6.3 4.7	131 57	3.3 2.8
TAAJAMA-ALUEET — TÄTORTSOMRÄDEN MIEHIA-MÄN		135	4.2	286.4	1203 598	1203 598	100.0 100.0	- -	- -	111 43	9.2 7.2	75 31	6.2 5.2
KIRKONKYLÄ (LIMINKA) — KYRKBY MIEHIA-MÄN		135	4.2	286.4	1203 598	1203 598	100.0 100.0	- -	- -	111 43	9.2 7.2	75 31	6.2 5.2
LUMIJOKI MIEHIA-MÄN	2	612	322.0	5.0	1594 791	1593 790	99.9 99.9	- -	- -	100 41	6.3 5.2	18 7	1.1 0.9
TAAJAMA-ALUEET — TÄTORTSOMRÄDEN MIEHIA-MÄN		314	3.5	133.6	461 215	461 215	100.0 100.0	- -	- -	44 17	9.5 7.9	9 4	2.0 1.9
KIRKONKYLÄ (LUMIJOKI) — KYRKBY MIEHIA-MÄN		314	3.5	133.6	461 215	461 215	100.0 100.0	- -	- -	44 17	9.5 7.9	9 4	2.0 1.9
MERIJÄRVI MIEHIA-MÄN	1	611	224.2	8.1	1815 951	1815 951	100.0 100.0	- -	- -	78 35	4.3 3.7	23 14	1.3 1.5
TAAJAMA-ALUEET — TÄTORTSOMRÄDEN MIEHIA-MÄN		314	2.2	122.8	264 119	264 119	100.0 100.0	- -	- -	16 7	6.1 5.9	9 6	3.4 5.0
KIRKONKYLÄ (MERIJÄRVI) — KYRKBY MIEHIA-MÄN		314	2.2	122.8	264 119	264 119	100.0 100.0	- -	- -	16 7	6.1 5.9	9 6	3.4 5.0
MUHOS MIEHIA-MÄN	4	324	635.3	11.2	7099 3539	7097 3538	100.0 100.0	1 -	0.0 -	577 229	8.1 6.5	256 109	3.6 3.1
TAAJAMA-ALUEET — TÄTORTSOMRÄDEN MIEHIA-MÄN		135	16.2	214.7	3478 1652	3477 1652	100.0 100.0	1 -	0.0 -	365 130	10.5 7.9	194 91	5.6 5.5
KIRKONKYLÄ (MUHOS) — KYRKBY MIEHIA-MÄN		125	13.8	211.2	2904 1395	2904 1395	100.0 100.0	- -	- -	291 105	10.0 7.5	160 77	5.5 5.5
LEPPINIEMI MIEHIA-MÄN		072	1.8	207.4	363 184	363 184	100.0 100.0	- -	- -	47 19	12.9 10.3	19 9	5.2 4.9

Alue — Område Sukuoli — Kōn	Ikä — Ålder													
	0—4	5—9	10—14	15—19	20—24	25—29	30—34	35—39	40—44	45—49	50—54	55—59	60—64	65+
KUIVANIEMI MIEHIX-MÄN	224 110	316 163	404 202	361 193	213 134	148 83	147 82	160 83	174 102	182 93	131 58	153 72	148 70	233 95
TAAJAMA-ALUEET -TÄTORTSOMRÄDEN MIEHIX-MÄN	48 24	63 30	70 30	60 30	48 23	37 24	39 17	37 22	37 16	32 18	28 13	32 15	29 11	74 29
KIRKONKYLÄ (KUIVANIEMI) - KYRKBY MIEHIX-MÄN	21 10	28 15	35 19	28 14	28 13	20 13	16 8	15 9	20 10	18 10	20 8	19 10	12 5	56 21
ASEMAKYLÄ MIEHIX-MÄN	27 14	35 15	35 11	32 16	20 10	17 11	23 9	22 13	17 6	14 8	8 5	13 5	17 6	18 8
KUUSAMO MIEHIX-MÄN	1587 820	2312 1194	2506 1275	2323 1244	1455 817	976 471	1071 535	1074 593	1032 540	896 471	717 365	660 332	523 242	1072 447
TAAJAMA-ALUEET -TÄTORTSOMRÄDEN MIEHIX-MÄN	494 251	541 284	503 243	454 209	445 198	407 170	362 171	329 166	258 133	202 92	138 63	101 50	74 26	141 47
KIRKONKYLÄ (KUUSAMO) - KYRKBY MIEHIX-MÄN	494 251	541 284	503 243	454 209	445 198	407 170	362 171	329 166	258 133	202 92	138 63	101 50	74 26	141 47
KÄRSÄMÄKI MIEHIX-MÄN	266 139	402 212	460 202	442 240	325 191	217 120	229 118	205 112	219 110	245 136	222 113	231 113	200 93	334 139
TAAJAMA-ALUEET -TÄTORTSOMRÄDEN MIEHIX-MÄN	67 36	72 39	66 20	74 31	70 34	71 34	59 22	44 20	47 26	38 17	42 22	35 20	29 9	45 17
KIRKONKYLÄ (KÄRSÄMÄKI) - KYRKBY MIEHIX-MÄN	51 26	57 29	36 12	46 18	45 19	54 25	39 15	35 17	25 13	18 8	22 12	18 8	16 5	31 10
HERRAKOSKI-KATTILAKOSKI MIEHIX-MÄN	16 10	15 10	30 8	28 13	25 15	17 9	20 7	9 3	22 13	20 9	20 10	17 12	13 4	14 7
LIMINKA MIEHIX-MÄN	258 134	392 212	408 209	427 245	376 222	227 118	190 104	209 105	273 147	245 119	190 98	202 86	172 85	348 137
TAAJAMA-ALUEET -TÄTORTSOMRÄDEN MIEHIX-MÄN	118 65	147 84	103 53	99 53	135 64	107 51	83 38	74 39	79 38	53 25	52 25	48 19	35 18	70 26
KIRKONKYLÄ (LIMINKA) - KYRKBY MIEHIX-MÄN	118 65	147 84	103 53	99 53	135 64	107 51	83 38	74 39	79 38	53 25	52 25	48 19	35 18	70 26
LUMIJOKI MIEHIX-MÄN	107 53	130 63	180 80	188 101	136 88	65 29	72 44	84 50	94 51	94 41	100 49	82 38	71 33	191 71
TAAJAMA-ALUEET -TÄTORTSOMRÄDEN MIEHIX-MÄN	33 16	34 13	53 24	64 31	40 25	15 7	17 11	25 13	28 12	31 10	30 12	20 9	26 14	45 18
KIRKONKYLÄ (LUMIJOKI) - KYRKBY MIEHIX-MÄN	33 16	34 13	53 24	64 31	40 25	15 7	17 11	25 13	28 12	31 10	30 12	20 9	26 14	45 18
MERIJÄRVI MIEHIX-MÄN	102 49	162 95	230 121	243 126	177 109	60 39	80 42	109 54	105 54	128 64	105 49	100 52	80 39	134 58
TAAJAMA-ALUEET -TÄTORTSOMRÄDEN MIEHIX-MÄN	21 12	29 13	34 15	30 15	20 9	12 8	21 9	15 4	17 10	9 4	9 4	12 4	13 6	22 6
KIRKONKYLÄ (MERIJÄRVI) - KYRKBY MIEHIX-MÄN	21 12	29 13	34 15	30 15	20 9	12 8	21 9	15 4	17 10	9 4	9 4	12 4	13 6	22 6
MUHUS MIEHIX-MÄN	461 257	642 321	787 396	896 462	607 327	376 198	358 181	408 187	505 266	480 247	346 160	378 172	314 148	541 217
TAAJAMA-ALUEET -TÄTORTSOMRÄDEN MIEHIX-MÄN	264 154	313 147	369 186	384 183	321 155	229 112	185 88	200 83	253 127	254 119	159 76	152 63	148 65	247 94
KIRKONKYLÄ (MUHUS) - KYRKBY MIEHIX-MÄN	234 136	263 124	293 144	314 153	283 141	181 97	161 80	159 66	196 107	189 88	127 57	136 56	126 54	242 92
LEPPINIEMI MIEHIX-MÄN	13 7	32 17	53 30	58 26	22 13	15 8	12 5	21 8	41 14	44 25	23 14	12 7	16 10	1 -

1. (Jatk. — Forts. — Cont.)

Alue — Område Sukupuoli — Kön	Tajama- alue Thorsgränd	Elinkeino- alue Näringsstruktur	Maapinta-ala Landareal km ²	Asukkaita maakm ² :llä Invånare per km ² land	Koko väestö Hela befolkningen	Pääkieli — Huvudspråk				Koulusivistys — Skolbildning			
						Suomi Finska	%	Ruotsi Svenska	%	Keskikoulu- kursi Mellanskolekurs	%	Ylioppilas- tutkinto Studentexamen	%
PAIVARINNE MIEHIA-MÄN		008	7	301.4	211 73	210 73	99.5 100.0	1 -	0.5 -	27 6	12.8 8.2	15 5	7.1 6.8
NIVALA MIEHIA-MÄN	1	522	511.2	19.9	10179 5052	10177 5051	100.0 100.0	2 1	0.0 0.0	618 224	6.1 4.4	247 106	2.4 2.1
TAAJAMA-ALUEET -TÄTORTSOMRÅDEN MIEHIA-MÄN	126		5.0	347.7	1735 817	1735 817	100.0 100.0	- -	- -	204 66	11.8 8.1	102 46	5.9 5.6
KIRKONKYLÄ (NIVALA) - KYRKBY MIEHIA-MÄN	126		5.0	347.7	1735 817	1735 817	100.0 100.0	- -	- -	204 66	11.8 8.1	102 46	5.9 5.6
OULUNSALO MIEHIA-MÄN	7	234	167.7	12.5	2104 1088	2104 1088	100.0 100.0	- -	- -	106 37	5.0 3.4	53 29	2.5 2.7
TAAJAMA-ALUEET -TÄTORTSOMRÅDEN MIEHIA-MÄN	144		12.3	121.6	1496 763	1496 763	100.0 100.0	- -	- -	89 30	5.9 3.9	45 25	3.0 3.3
KIRKONKYLÄ (OULUNSALO) - KYRKBY MIEHIA-MÄN	134		7.4	141.7	1046 538	1046 538	100.0 100.0	- -	- -	79 28	7.6 5.2	43 25	4.1 4.6
KESKIPIIRI MIEHIA-MÄN	143		4.9	91.5	450 225	450 225	100.0 100.0	- -	- -	10 2	2.2 0.9	2 -	0.4 -
PAAVOLA MIEHIA-MÄN	3	423	561.5	8.1	4568 2379	4565 2377	99.9 99.9	3 2	0.1 0.1	249 108	5.5 4.5	100 42	2.2 1.8
TAAJAMA-ALUEET -TÄTORTSOMRÅDEN MIEHIA-MÄN	035		1427 714	1424 712	99.8 99.7	3 2	0.2 0.3	110 48	7.7 6.7	52 22	3.6 3.1
* RUUKKI MIEHIA-MÄN	045		1145 572	1142 570	99.7 99.7	3 2	0.3 0.3	85 41	7.4 7.2	47 19	4.1 3.3
KIRKONKYLÄ (PAAVOLA) - KYRKBY MIEHIA-MÄN	117		1.5	188.0	282 142	282 142	100.0 100.0	- -	- -	25 7	8.9 4.9	5 3	1.8 2.1
PALTAMO MIEHIA-MÄN	2	413	923.7	6.7	6156 3198	6154 3196	100.0 99.9	2 2	0.0 0.1	296 107	4.8 3.3	156 69	2.5 2.2
TAAJAMA-ALUEET -TÄTORTSOMRÅDEN MIEHIA-MÄN	017		5.6	327.4	1830 907	1829 906	99.9 99.9	1 1	0.1 0.1	153 63	8.4 6.9	79 40	4.3 4.4
KIRKONKYLÄ (PALTAMO) - KYRKBY MIEHIA-MÄN	027		3.1	359.7	1115 544	1114 543	99.9 99.8	1 1	0.1 0.2	95 40	8.5 7.4	60 30	5.4 5.5
KONTIOMAKI MIEHIA-MÄN	018		2.5	287.1	715 363	715 363	100.0 100.0	- -	- -	58 23	8.1 6.3	19 10	2.7 2.8
PATTIJOKI MIEHIA-MÄN	5	242	259.8	12.8	3328 1767	3320 1761	99.8 99.7	- -	- -	175 64	5.3 3.6	54 22	1.6 1.2
TAAJAMA-ALUEET -TÄTORTSOMRÅDEN MIEHIA-MÄN	153		1854 981	1847 976	99.6 99.5	- -	- -	118 42	6.4 4.3	38 16	2.0 1.6
KIRKONKYLÄ (PATTIJOKI) - KYRKBY MIEHIA-MÄN	153		8.5	215.4	1820 964	1813 959	99.6 99.5	- -	- -	116 42	6.4 4.4	38 16	2.1 1.7
* KESKUSTA AJAMA (RAAHE) - CENTRALTÄTORT (BRAHESTAD) MIEHIA-MÄN	055		34 17	34 17	100.0 100.0	- -	- -	2 -	5.9 -	- -	- -
PIIPPOLA MIEHIA-MÄN	3	512	471.8	3.8	1793 941	1793 941	100.0 100.0	- -	- -	105 36	5.9 3.8	33 16	1.8 1.7
TAAJAMA-ALUEET -TÄTORTSOMRÅDEN MIEHIA-MÄN	414		6.3	109.7	691 340	691 340	100.0 100.0	- -	- -	55 20	8.0 5.9	22 8	3.2 2.4
KIRKONKYLÄ (PIIPPOLA) - KYRKBY MIEHIA-MÄN	116		1.5	271.7	394 192	394 192	100.0 100.0	- -	- -	36 14	9.1 7.3	20 8	5.1 4.2
LESKELÄ MIEHIA-MÄN	602		4.9	61.2	297 148	297 148	100.0 100.0	- -	- -	19 6	6.4 4.1	2 -	0.7 -

Alue — Område Sukupuoli — Køn	Ikä — Ålder													
	0—4	5—9	10—14	15—19	20—24	25—29	30—34	35—39	40—44	45—49	50—54	55—59	60—64	65+
PAIVARINNE MIEHIX-MÄN	17 11	18 6	23 12	12 4	16 1	33 7	12 3	20 9	16 6	21 6	9 5	4 -	6 1	4 2
NIVALA MIEHIX-MÄN	798 411	869 414	1081 550	1203 584	884 522	546 281	528 291	546 284	630 323	606 288	551 253	586 281	512 248	839 322
TAAJAMA-ALUEET -TÄTORTSOMRADEN MIEHIX-MÄN	186 94	162 78	157 79	175 82	148 72	150 66	110 58	139 67	106 48	89 37	64 26	75 36	77 44	97 30
KIRKONKYLÄ (NIVALA) - KYRKBY MIEHIX-MÄN	186 94	162 78	157 79	175 82	148 72	150 66	110 58	139 67	106 48	89 37	64 26	75 36	77 44	97 30
OULUNSALO MIEHIX-MÄN	217 108	244 131	241 115	214 130	174 91	115 55	152 80	141 76	109 60	117 64	69 29	74 38	75 42	162 69
TAAJAMA-ALUEET -TÄTORTSOMRADEN MIEHIX-MÄN	164 79	183 97	184 92	155 90	125 66	81 37	112 58	111 59	82 42	70 38	50 20	49 25	53 30	77 30
KIRKONKYLÄ (OULUNSALO) - KYRKBY MIEHIX-MÄN	127 64	129 67	126 68	88 51	95 47	64 32	88 45	85 44	60 30	49 28	32 12	34 17	29 20	40 13
KESKIPIIRI MIEHIX-MÄN	37 15	54 30	58 24	67 39	30 19	17 5	24 13	26 15	22 12	21 10	18 8	15 8	24 10	37 17
PAAVOLA MIEHIX-MÄN	329 162	403 212	484 266	548 298	433 262	229 132	220 116	195 102	261 128	244 126	280 138	301 147	226 102	415 188
TAAJAMA-ALUEET -TÄTORTSOMRADEN MIEHIX-MÄN	147 70	128 74	122 70	130 71	152 74	111 61	80 38	57 30	85 41	59 26	64 31	78 34	77 38	137 56
* RUUKKI MIEHIX-MÄN	108 47	103 59	106 61	97 54	121 62	85 46	66 33	44 25	70 32	48 20	50 24	61 28	70 34	116 47
KIRKONKYLÄ (PAAVOLA) - KYRKBY MIEHIX-MÄN	39 23	25 15	16 9	33 17	31 12	26 15	14 5	13 5	15 9	11 6	14 7	17 6	7 4	21 9
PALTAMO MIEHIX-MÄN	393 197	627 322	728 396	758 409	469 267	328 190	319 169	346 167	445 246	347 167	338 177	326 162	262 114	470 215
TAAJAMA-ALUEET -TÄTORTSOMRADEN MIEHIX-MÄN	156 80	213 104	233 120	196 109	139 67	116 61	109 49	138 61	155 80	88 47	82 48	56 24	53 22	96 35
KIRKONKYLÄ (PALTAMO) - KYRKBY MIEHIX-MÄN	99 55	124 60	129 62	112 62	86 40	76 37	70 33	89 41	83 41	48 24	46 28	39 15	39 17	75 29
KONTIOMÄKI MIEHIX-MÄN	57 25	89 44	104 58	84 47	53 27	40 24	39 16	49 20	72 39	40 23	36 20	17 9	14 5	21 6
PATTIJOKI MIEHIX-MÄN	379 223	407 214	329 186	325 173	305 157	217 124	219 112	215 112	187 102	154 84	141 65	149 77	120 58	181 80
TAAJAMA-ALUEET -TÄTORTSOMRADEN MIEHIX-MÄN	250 143	254 137	182 107	147 74	174 85	147 78	142 74	124 66	109 58	75 39	61 31	55 28	54 26	80 35
KIRKONKYLÄ (PATTIJOKI) - KYRKBY MIEHIX-MÄN	247 141	253 136	179 106	141 71	170 83	147 78	140 73	124 66	105 57	71 37	59 29	53 28	52 25	79 34
* KESKUSTA AJAMA (RAAHE) - CENTRALTÄTORT (BRAHESTAD) MIEHIX-MÄN	3 2	1 1	3 1	6 3	4 2	- -	2 1	- -	4 1	4 2	2 2	2 -	2 1	1 1
PIIPPOLA MIEHIX-MÄN	141 74	168 90	210 104	203 110	146 86	114 68	97 53	80 37	108 58	101 54	94 41	106 59	87 44	138 63
TAAJAMA-ALUEET -TÄTORTSOMRADEN MIEHIX-MÄN	72 38	69 36	63 29	81 42	60 28	54 25	51 27	28 14	35 15	35 19	30 9	36 21	29 13	48 24
KIRKONKYLÄ (PIIPPOLA) - KYRKBY MIEHIX-MÄN	45 24	41 21	33 14	47 25	36 16	39 17	34 19	16 7	20 10	16 9	16 3	18 12	11 5	22 10
LESKELÄ MIEHIX-MÄN	27 14	28 15	30 15	34 17	24 12	15 8	17 8	12 7	15 5	19 10	14 6	18 9	18 8	26 14

1. (Jatk. — Forts. — Cont.)

Alue — Område Sukupuoli — Kön	Tajama-aste Tärograd	Elinkeino- rakenne- Näringstruktur	Maapinta-ala Landareal km ²	Asukkaita maakm ² :llä Invånare per km ² land	Koko väestö Hela befolkningen	Pääkieli — Huvudspråk				Koulusivistys — Skolbildning			
						Suomi Finska		Ruotsi Svenska		Keskikoulu- kursi Mellanskolekurs		Ylioppilas- tutkinto Studjntexamen	
							%		%		%		%
PUDASJARVI MIEHIA-MÄN	1	513	5630.1	2.5	13985 7405	13981 7405	100.0 100.0	2	0.0	717 287	5.1 3.9	269 114	1.9 1.5
TAAJAMA-ALUEET -TÄTORISOMRADEN MIEHIA-MÄN	017		3.9	396.4	1554 707	1550 707	99.7 100.0	2	0.1	222 82	14.3 11.6	112 47	7.2 6.6
KURENALUS MIEHIA-MÄN	017		3.9	396.4	1554 707	1550 707	99.7 100.0	2	0.1	222 82	14.3 11.6	112 47	7.2 6.6
PULKKILA MIEHIA-MÄN	2	513	374.7	5.8	2164 1130	2162 1129	99.9 99.9	2	0.1	122 55	5.6 4.9	80 33	3.7 2.9
TAAJAMA-ALUEET -TÄTORISOMRADEN MIEHIA-MÄN	216		3.4	157.6	536 263	535 263	99.8 100.0	1	0.2	45 19	8.4 7.2	41 16	7.6 6.1
KIRKONKYLÄ (PULKKILA) - KYRKBY MIEHIA-MÄN	017		1.2	271.7	326 160	325 160	99.7 100.0	1	0.3	38 16	11.7 10.0	35 14	10.7 8.8
LAAKKOLA MIEHIA-MÄN	612		2.2	95.5	213 103	210 103	100.0 100.0	-	-	7 3	3.3 2.9	6 2	2.9 1.9
PUOLANKA MIEHIA-MÄN	1	612	2487.7	2.4	6067 3231	6067 3231	100.0 100.0	-	-	331 130	5.5 4.0	95 50	1.6 1.5
TAAJAMA-ALUEET -TÄTORISOMRADEN MIEHIA-MÄN	117		2.4	379.6	892 416	892 416	100.0 100.0	-	-	88 26	9.9 6.3	52 27	5.8 6.5
KIRKONKYLÄ (PUOLANKA) - KYRKBY MIEHIA-MÄN	117		2.4	379.6	892 416	892 416	100.0 100.0	-	-	88 26	9.9 6.3	52 27	5.8 6.5
PYHÄJOKI MIEHIA-MÄN	4	521	543.4	6.7	3664 1864	3663 1864	100.0 100.0	1	0.0	205 81	5.6 4.3	60 26	1.6 1.4
TAAJAMA-ALUEET -TÄTORISOMRADEN MIEHIA-MÄN	423		12.1	146.0	1759 885	1758 885	99.9 100.0	1	0.1	116 44	6.6 5.0	41 16	2.3 1.8
KIRKONKYLÄ (PYHÄJOKI) - KYRKBY MIEHIA-MÄN	333		6.4	160.5	1019 504	1019 504	100.0 100.0	-	-	77 36	7.6 7.1	30 12	2.9 2.4
PARHALAHTI MIEHIA-MÄN	521		3.5	116.3	407 204	406 204	99.8 100.0	1	0.2	19 3	4.7 1.5	5 1	1.2 0.5
YPPÄRI MIEHIA-MÄN	512		2.2	151.4	333 177	333 177	100.0 100.0	-	-	20 5	6.0 2.8	6 3	1.8 1.7
PYHÄJARVI OL MIEHIA-MÄN	2	422	1310.6	6.7	8729 4554	8729 4554	100.0 100.0	-	-	466 184	5.3 4.0	217 98	2.5 2.2
TAAJAMA-ALUEET -TÄTORISOMRADEN MIEHIA-MÄN	045		6.6	372.1	2441 1212	2441 1212	100.0 100.0	-	-	259 99	10.6 8.2	134 66	5.5 5.4
PYHÄSALMI MIEHIA-MÄN	026		2.4	624.6	1474 713	1474 713	100.0 100.0	-	-	174 65	11.8 9.1	84 36	5.7 5.0
RUUTANEI MIEHIA-MÄN	072		2.0	367.5	735 388	735 388	100.0 100.0	-	-	72 32	9.8 8.2	41 22	5.6 5.7
KIRKONKYLÄ (PYHÄJARVI OL) - KYRKBY MIEHIA-MÄN	243		2.2	105.5	232 111	232 111	100.0 100.0	-	-	13 2	5.6 1.8	9 8	3.9 7.2
PYHÄNTÄ MIEHIA-MÄN	0	612	833.3	2.1	1757 929	1757 929	100.0 100.0	-	-	73 22	4.2 2.4	31 13	1.8 1.4
RANTSILA MIEHIA-MÄN	1	612	595.4	5.1	3024 1552	3024 1552	100.0 100.0	-	-	170 75	5.6 4.8	56 27	1.9 1.7
TAAJAMA-ALUEET -TÄTORISOMRADEN MIEHIA-MÄN	126		9	601.1	541 258	541 258	100.0 100.0	-	-	40 19	7.4 7.4	25 9	4.6 3.5
KIRKONKYLÄ (RANTSILA) - KYRKBY MIEHIA-MÄN	126		9	601.1	541 258	541 258	100.0 100.0	-	-	40 19	7.4 7.4	25 9	4.6 3.5

Alue — Område Sukuuoli — Køn	Ikä — Alder													
	0—4	5—9	10—14	15—19	20—24	25—29	30—34	35—39	40—44	45—49	50—54	55—59	60—64	65+
PUDASJARVI MIEHIA-MÄN	1168 601	1626 867	1858 998	1753 923	1179 696	678 385	787 411	742 448	835 454	765 377	612 317	604 268	485 233	893 427
TAAJAMA-ALUEET -TÄTORTSOMRADEN MIEHIA-MÄN	178 84	164 87	161 91	153 64	194 66	141 66	143 61	90 46	87 35	81 36	53 27	48 18	28 15	33 11
KURENALUS MIEHIA-MÄN	178 84	164 87	161 91	153 64	194 66	141 66	143 61	90 46	87 35	81 36	53 27	48 18	28 15	33 11
PULKKILA MIEHIA-MÄN	178 93	192 105	226 116	258 147	182 103	121 64	140 64	104 61	140 76	135 74	98 47	133 65	81 35	176 80
TAAJAMA-ALUEET -TÄTORTSOMRADEN MIEHIA-MÄN	59 34	50 28	59 30	54 33	45 17	43 19	43 15	30 17	37 22	36 18	17 9	22 8	12 3	29 10
KIRKONKYLÄ (PULKKILA) - KYRKBY MIEHIA-MÄN	41 24	29 18	29 16	28 17	29 9	35 15	32 12	19 13	24 13	15 5	7 3	12 5	9 3	17 7
LAAKKOLA MIEHIA-MÄN	18 10	21 10	30 14	26 16	16 8	8 4	11 3	11 4	13 9	21 13	10 6	10 3	3 -	12 3
PUOLANKA MIEHIA-MÄN	428 225	593 292	693 377	714 381	485 292	290 166	335 202	322 168	417 238	363 185	311 153	323 148	248 126	545 278
TAAJAMA-ALUEET -TÄTORTSOMRADEN MIEHIA-MÄN	88 44	85 36	81 38	84 45	91 30	79 44	77 44	54 23	57 28	44 20	45 20	33 13	31 13	43 18
KIRKONKYLÄ (PUOLANKA) - KYRKBY MIEHIA-MÄN	88 44	85 36	81 38	84 45	91 30	79 44	77 44	54 23	57 28	44 20	45 20	33 13	31 13	43 18
PYHÄJOKI MIEHIA-MÄN	198 103	291 153	349 163	406 217	367 218	179 108	166 88	214 114	206 95	237 123	204 93	240 120	218 106	389 163
TAAJAMA-ALUEET -TÄTORTSOMRADEN MIEHIA-MÄN	103 57	156 83	165 71	172 89	159 92	99 53	95 55	118 59	91 44	123 65	88 36	112 59	90 40	188 82
KIRKONKYLÄ (PYHÄJOKI) - KYRKBY MIEHIA-MÄN	70 36	87 36	88 39	106 62	94 57	60 30	51 29	61 28	58 30	71 33	52 21	70 37	40 20	111 46
PARHALAHTI MIEHIA-MÄN	11 7	40 27	37 10	37 12	40 26	18 9	29 17	25 14	22 9	27 19	23 8	23 14	32 11	43 21
YPPÄRI MIEHIA-MÄN	22 14	29 20	40 22	29 15	25 9	21 14	15 9	32 17	11 5	25 13	13 7	19 8	18 9	34 15
PYHÄJARVI OL MIEHIA-MÄN	644 349	887 463	971 473	974 537	738 414	515 281	526 301	520 286	523 277	520 272	430 214	441 209	401 199	639 279
TAAJAMA-ALUEET -TÄTORTSOMRADEN MIEHIA-MÄN	232 131	301 154	266 139	221 124	215 98	200 105	181 90	175 89	153 69	128 59	90 42	70 30	78 35	131 47
PYHASALMI MIEHIA-MÄN	116 64	154 77	162 87	147 85	136 57	108 55	87 43	103 49	98 45	85 36	68 31	51 23	60 28	99 33
RUDTANEN MIEHIA-MÄN	96 55	116 63	78 42	54 29	64 32	77 42	77 37	56 33	45 21	33 16	15 9	11 4	2 -	11 5
KIRKONKYLÄ (PYHÄJARVI OL) - KYRKBY MIEHIA-MÄN	20 12	31 14	26 10	20 10	15 9	15 8	17 10	16 7	10 3	10 7	7 2	8 3	16 7	21 9
PYHÄNTÄ MIEHIA-MÄN	117 68	171 78	204 106	225 115	135 91	80 43	86 52	92 44	120 74	115 61	93 40	92 52	79 45	148 60
RANTSILA MIEHIA-MÄN	206 104	280 143	378 186	359 202	234 138	144 82	172 78	150 83	200 109	184 92	143 65	166 74	150 77	258 119
TAAJAMA-ALUEET -TÄTORTSOMRADEN MIEHIA-MÄN	46 25	50 23	73 36	51 23	49 23	38 19	45 23	30 13	39 17	23 12	23 9	20 10	9 4	45 21
KIRKONKYLÄ (RANTSILA) - KYRKBY MIEHIA-MÄN	46 25	50 23	73 36	51 23	49 23	38 19	45 23	30 13	39 17	23 12	23 9	20 10	9 4	45 21

1. (Jatk. — Forts. — Cont.)

Alue — Område Sukupuoli — Kön	Tajama-aste Täsningsgrad	Elinkeino- rakennus- NHingstruktur	Maapinta-ala Landareal km ²	Asukkaita maakm ² :llä Invånare per km ² land	Koko väestö Hela befolkningen	Pääkieli — Huvudspråk				Koulusivistys — Skolbildning			
						Suomi Finska	%	Ruotsi Svenska	%	Keskikoulu- kursi Mellanskolekurs	%	Ylioppilas- tutkinto Studentexamen	%
RAUTIO MIEHIA-MÄN	3	611	190.5	7.5	1423 745	1423 745	100.0 100.0	-	-	76 31	5.3 4.2	21 10	1.5 1.3
TAAJAMA-ALUEET -TÄTORTSOMRADEN MIEHIA-MÄN	522		3.6	120.6	434 222	434 222	100.0 100.0	-	-	27 9	6.2 4.1	10 4	2.3 1.8
KIRKONKYLÄ (RAUTIO) - KYRKBY MIEHIA-MÄN	522		3.6	120.6	434 222	434 222	100.0 100.0	-	-	27 9	6.2 4.1	10 4	2.3 1.8
REISJARVI MIEHIA-MÄN	1	602	491.3	8.0	3942 1983	3940 1982	99.9 99.9	1	0.0	201 63	5.1 3.2	50 20	1.3 1.0
TAAJAMA-ALUEET -TÄTORTSOMRADEN MIEHIA-MÄN	116		3.2	189.2	596 274	596 274	100.0 100.0	-	-	61 19	10.2 6.9	22 8	3.7 2.9
KIRKONKYLÄ (REISJARVI) - KYRKBY MIEHIA-MÄN	116		3.2	189.2	596 274	596 274	100.0 100.0	-	-	61 19	10.2 6.9	22 8	3.7 2.9
REVLONLAHTI-REVOLAX MIEHIA-MÄN	0	512	213.3	4.6	988 517	988 517	100.0 100.0	-	-	51 17	5.2 3.3	23 8	2.3 1.5
TAAJAMA-ALUEET -TÄTORTSOMRADEN MIEHIA-MÄN	900		3 2	3 2	100.0 100.0	-	-	-	-	-	-
* RUUKKI MIEHIA-MÄN	900		3 2	3 2	100.0 100.0	-	-	-	-	-	-
RISTIJARVI MIEHIA-MÄN	1	602	845.7	3.7	3092 1621	3092 1621	100.0 100.0	-	-	174 80	5.6 4.9	42 15	1.4 0.9
TAAJAMA-ALUEET -TÄTORTSOMRADEN MIEHIA-MÄN	216		2.3	236.6	549 261	549 261	100.0 100.0	-	-	65 30	11.8 11.5	20 7	3.6 2.7
KIRKONKYLÄ (RISTIJARVI) - KYRKBY MIEHIA-MÄN	216		2.3	236.6	549 261	549 261	100.0 100.0	-	-	65 30	11.8 11.5	20 7	3.6 2.7
SALOINEN MIEHIA-MÄN	4	162	248.8	21.1	5253 2751	5238 2740	99.7 99.6	7 6	0.1 0.2	360 139	6.9 5.1	160 83	3.0 3.0
TAAJAMA-ALUEET -TÄTORTSOMRADEN MIEHIA-MÄN	062		2474 1280	2464 1273	99.6 99.5	6 5	0.2 0.4	199 75	8.0 5.9	110 58	4.4 4.5
* KIRKONKYLÄ (SALOINEN) - KYRKBY MIEHIA-MÄN	062		2330 1203	2320 1196	99.6 99.4	6 5	0.3 0.4	193 73	8.3 6.1	108 58	4.6 4.8
* KESKUSTAAJAMA (RAAHE) - CENTRALTÄTORT (BRAHESTAD) MIEHIA-MÄN	063		144 77	144 77	100.0 100.0	-	-	6 2	4.2 2.6	2 -	1.4 -
SIEVI MIEHIA-MÄN	2	512	782.1	6.1	4787 2386	4786 2385	100.0 100.0	1 1	0.0 0.0	279 118	5.8 4.9	87 41	1.8 1.7
TAAJAMA-ALUEET -TÄTORTSOMRADEN MIEHIA-MÄN	323		8.5	155.3	1322 663	1321 662	99.9 99.8	1 1	0.1 0.2	87 42	6.6 6.3	34 16	2.6 2.4
KIRKONKYLÄ (SIEVI) - KYRKBY MIEHIA-MÄN	125		1.5	310.0	465 232	464 231	99.8 99.6	1 1	0.2 0.4	39 17	8.4 7.3	14 8	3.0 3.4
KIISKILAMPI MIEHIA-MÄN	503		3.3	105.2	342 189	342 189	100.0 100.0	-	-	9 7	2.6 3.7	5 1	1.5 0.5
JÄRVIKYLÄ MIEHIA-MÄN	522		2.2	118.8	266 133	266 133	100.0 100.0	-	-	18 9	6.8 6.8	6 2	2.3 1.5
KORHONEN MIEHIA-MÄN	233		1.5	163.8	249 109	249 109	100.0 100.0	-	-	21 9	8.4 8.3	9 5	3.6 4.6
SIKÄJOKI MIEHIA-MÄN	0	612	272.9	5.2	1420 732	1420 732	100.0 100.0	-	-	72 31	5.1 4.2	33 15	2.3 2.0
SOTKAMO MIEHIA-MÄN	1	512	2689.4	4.7	12671 6498	12670 6497	100.0 100.0	1 1	- 0.0	593 234	4.7 3.6	269 100	2.1 1.5

Alue — Område Sukuuoli — Kbn	Ika — Alder													
	0—4	5—9	10—14	15—19	20—24	25—29	30—34	35—39	40—44	45—49	50—54	55—59	60—64	65+
RAUTIO MIEHIA-MÄN	94 58	127 59	158 94	171 89	142 81	75 48	54 28	68 35	79 43	98 49	80 30	76 38	78 38	123 55
TAAJAMA-ALUEET -TÄTORTSOMRADEN MIEHIA-MÄN	35 24	46 20	46 29	47 24	39 20	28 14	13 6	24 13	27 15	33 17	28 13	12 5	19 8	37 14
KIRKONKYLÄ (RAUTIO) - KYRKBY MIEHIA-MÄN	35 24	46 20	46 29	47 24	39 20	28 14	13 6	24 13	27 15	33 17	28 13	12 5	19 8	37 14
REISJARVI MIEHIA-MÄN	358 174	400 207	446 212	494 262	319 182	216 118	192 110	186 82	232 127	232 117	196 83	187 97	195 94	289 118
TAAJAMA-ALUEET -TÄTORTSOMRADEN MIEHIA-MÄN	73 40	67 34	48 24	63 31	56 23	59 26	54 24	28 9	37 22	25 7	14 6	23 9	28 13	21 6
KIRKONKYLÄ (REISJARVI) - KYRKBY MIEHIA-MÄN	73 40	67 34	48 24	63 31	56 23	59 26	54 24	28 9	37 22	25 7	14 6	23 9	28 13	21 6
REVONLAHTI-REVOLAX MIEHIA-MÄN	46 30	86 42	125 60	130 65	85 56	35 21	40 25	52 28	51 30	76 33	46 20	70 33	58 26	88 48
TAAJAMA-ALUEET -TÄTORTSOMRADEN MIEHIA-MÄN	- -	- -	- -	- -	- -	- -	- -	- -	- -	2 1	- -	- -	- -	1 1
* RUUKKI MIEHIA-MÄN	- -	- -	- -	- -	- -	- -	- -	- -	- -	2 1	- -	- -	- -	1 1
RISTIJARVI MIEHIA-MÄN	180 93	266 134	363 198	326 172	242 135	155 96	147 66	193 104	237 134	199 109	156 78	170 93	149 64	309 145
TAAJAMA-ALUEET -TÄTORTSOMRADEN MIEHIA-MÄN	31 19	50 30	60 25	51 27	54 22	33 17	27 7	49 22	46 20	36 21	29 14	24 15	17 5	42 17
KIRKONKYLÄ (RISTIJARVI) - KYRKBY MIEHIA-MÄN	31 19	50 30	60 25	51 27	54 22	33 17	27 7	49 22	46 20	36 21	29 14	24 15	17 5	42 17
SALOINEN MIEHIA-MÄN	663 362	597 304	478 245	500 276	535 275	508 285	391 206	309 169	285 145	250 134	195 100	172 89	152 68	218 93
TAAJAMA-ALUEET -TÄTORTSOMRADEN MIEHIA-MÄN	331 181	267 138	227 117	227 115	247 123	269 146	192 98	147 79	137 68	119 65	89 48	81 44	57 29	84 29
* KIRKONKYLÄ (SALOINEN) - KYRKBY MIEHIA-MÄN	314 172	257 133	215 110	206 101	232 115	258 141	182 92	146 79	129 64	107 60	80 42	73 40	53 27	78 27
* KESKUSTA AJAMA (RAAHE) - CENTRALTÄTORT (BRAHESTAD) MIEHIA-MÄN	17 9	10 5	12 7	21 14	15 8	11 5	10 6	1 -	8 4	12 5	9 6	8 4	4 2	6 2
SIEVI MIEHIA-MÄN	355 175	413 207	479 231	540 294	440 241	268 153	216 101	227 134	281 139	288 143	257 115	300 137	261 120	462 196
TAAJAMA-ALUEET -TÄTORTSOMRADEN MIEHIA-MÄN	119 64	119 65	122 63	132 72	114 64	96 49	68 34	52 28	90 50	72 35	68 26	74 33	75 34	121 46
KIRKONKYLÄ (SIEVI) - KYRKBY MIEHIA-MÄN	57 28	47 26	39 21	41 17	34 20	38 19	38 19	17 7	33 21	25 13	19 9	18 8	25 11	34 13
KIISKILAMPI MIEHIA-MÄN	33 21	37 25	39 20	41 29	26 16	23 8	15 6	12 8	16 7	23 11	19 8	19 10	16 10	23 10
JÄRVIKYLÄ MIEHIA-MÄN	11 6	16 6	25 13	29 15	25 15	17 11	9 5	13 8	25 15	13 8	14 4	18 5	16 6	35 16
KORHONEN MIEHIA-MÄN	18 9	19 8	19 9	21 11	29 13	18 11	6 4	10 5	16 7	11 3	16 5	19 10	18 7	29 7
SIIKAJOKI MIEHIA-MÄN	84 39	107 56	166 77	159 95	108 61	78 46	59 32	62 32	81 44	106 55	76 39	102 48	85 42	147 66
SOTKAMO MIEHIA-MÄN	867 448	1140 591	1336 660	1459 787	1054 579	743 405	671 345	722 397	821 444	782 394	669 316	684 339	594 301	1129 492

1. (Jatk. — Forts. — Cont.)

Alue — Område Sukupuoli — Køn	Tajama-aste Tjörstegrad	Elinkeino- Näringstruktur	Maapinta-ala Landareal km ²	Asukkaita maakm ² :llä Invånare per km ² land	Koko väestö Hela befolkningen	Pääkieli — Huvudspråk				Koulusivistys — Skolbildning			
						Suomi Finska	%	Ruotsi Svenska	%	Keskikoulu- kursusi Mellanskolekurs	%	Ylioppilas- tutkinto Studentexamen	%
TAAJAMA-ALUEET — TÄRTORTSOMRÅDEN MIEHIA-MÄN		026	3.5	671.3	2316 1112	2315 1111	100.0 99.9	1 1	0.0 0.1	235 96	10.1 8.6	121 47	5.2 4.2
KIRKONKYLÄ (SOTKAMO) — KYRKBY MIEHIA-MÄN		026	3.5	671.3	2316 1112	2315 1111	100.0 99.9	1 1	0.0 0.1	235 96	10.1 8.6	121 47	5.2 4.2
SUOMUSSALMI MIEHIA-MÄN	2	513	5342.8	2.7	14425 7472	14423 7472	100.0 100.0	2 -	0.0 -	752 313	5.2 4.2	307 153	2.1 2.0
TAAJAMA-ALUEET — TÄRTORTSOMRÅDEN MIEHIA-MÄN		026	8.0	417.9	3356 1615	3356 1615	100.0 100.0	- -	- -	337 139	10.0 8.6	173 86	5.2 5.3
AMMÄNSAARI MIEHIA-MÄN		027	5.0	425.9	2121 1013	2121 1013	100.0 100.0	- -	- -	217 83	10.2 8.2	110 51	5.2 5.0
KIRKONKYLÄ (SUOMUSSALMI) — KYRKBY MIEHIA-MÄN		116	2.2	413.6	910 443	910 443	100.0 100.0	- -	- -	103 51	11.3 11.5	57 32	6.3 7.2
SIIKARANTA MIEHIA-MÄN		045	9	382.4	325 159	325 159	100.0 100.0	- -	- -	17 5	5.2 3.1	6 3	1.8 1.9
VAALA MIEHIA-MÄN	2	413	1287.9	4.7	6073 3059	6073 3059	100.0 100.0	- -	- -	432 185	7.1 6.0	181 85	3.0 2.8
TAAJAMA-ALUEET — TÄRTORTSOMRÅDEN MIEHIA-MÄN		126	10.9	150.0	1627 770	1627 770	100.0 100.0	- -	- -	162 67	10.0 8.7	71 35	4.4 4.5
ASEMÄSEUTU (VAALA) — STATIONS- SAMMÄLSE MIEHIA-MÄN		017	2.0	347.0	694 304	694 304	100.0 100.0	- -	- -	87 31	12.5 10.2	57 27	8.2 8.9
SÄRKÄSNIEMI MIEHIA-MÄN		315	3.9	104.6	408 199	408 199	100.0 100.0	- -	- -	21 9	5.1 4.5	8 6	2.0 3.0
JYLHÄMÄ MIEHIA-MÄN		053	1.7	183.0	302 149	302 149	100.0 100.0	- -	- -	37 21	12.3 14.1	4 1	1.3 0.7
NUOJUA MIEHIA-MÄN		243	3.3	67.6	223 118	223 118	100.0 100.0	- -	- -	17 6	7.6 5.1	2 1	0.9 0.8
TAIVALKOSKI MIEHIA-MÄN	2	503	2449.2	2.4	5784 2955	5782 2953	100.0 99.9	- -	- -	271 106	4.7 3.6	93 42	1.6 1.4
TAAJAMA-ALUEET — TÄRTORTSOMRÅDEN MIEHIA-MÄN		117	3.7	322.6	1184 529	1184 529	100.0 100.0	- -	- -	114 33	9.6 6.2	54 24	4.6 4.5
KIRKONKYLÄ (TAIVALKOSKI) — KYRKBY MIEHIA-MÄN		117	3.7	322.6	1184 529	1184 529	100.0 100.0	- -	- -	114 33	9.6 6.2	54 24	4.6 4.5
TEMMES MIEHIA-MÄN	0	611	120.4	6.2	743 395	743 395	100.0 100.0	- -	- -	29 11	3.9 2.8	14 5	1.9 1.3
TYRNÄVÄ MIEHIA-MÄN	1	612	482.9	6.6	3180 1650	3178 1649	99.9 99.9	- -	- -	160 62	5.0 3.8	72 34	2.3 2.1
TAAJAMA-ALUEET — TÄRTORTSOMRÅDEN MIEHIA-MÄN		116	2.5	236.7	580 270	580 270	100.0 100.0	- -	- -	47 15	8.1 5.6	29 13	5.0 4.8
KIRKONKYLÄ (TYRNÄVÄ) — KYRKBY MIEHIA-MÄN		116	2.5	236.7	580 270	580 270	100.0 100.0	- -	- -	47 15	8.1 5.6	29 13	5.0 4.8
UTAJÄRVI MIEHIA-MÄN	1	512	1656.1	2.9	4774 2482	4766 2477	99.8 99.8	2 -	0.0 -	287 115	6.0 4.6	114 48	2.4 1.9
TAAJAMA-ALUEET — TÄRTORTSOMRÅDEN MIEHIA-MÄN		116	2.5	304.5	746 346	746 346	100.0 100.0	- -	- -	82 32	11.0 9.2	46 17	6.2 4.9
KIRKONKYLÄ (UTAJÄRVI) — KYRKBY MIEHIA-MÄN		116	2.5	304.5	746 346	746 346	100.0 100.0	- -	- -	82 32	11.0 9.2	46 17	6.2 4.9
VIHANTI MIEHIA-MÄN	4	342	488.9	10.0	4876 2491	4874 2491	100.0 100.0	1 -	0.0 -	296 106	6.1 4.3	111 53	2.3 2.1

Alue — Område Sukuuoli — Køn	Ikä — Alder													
	0—4	5—9	10—14	15—19	20—24	25—29	30—34	35—39	40—44	45—49	50—54	55—59	60—64	65+
TAAJAMA-ALUEET -TÄTORTSOMRADEN MIEHIA-MÄN	187 101	219 112	234 130	248 126	225 95	189 84	152 63	153 77	166 82	111 61	102 41	92 47	91 41	147 52
KIRKONKYLÄ (SOTKAMO) - KYRKBY MIEHIA-MÄN	187 101	219 112	234 130	248 126	225 95	189 84	152 63	153 77	166 82	111 61	102 41	92 47	91 41	147 52
SUOMUSSALMI MIEHIA-MÄN	1205 620	1603 834	1734 852	1775 921	1254 705	809 437	848 444	886 474	945 531	798 418	573 291	597 293	443 224	955 428
TAAJAMA-ALUEET -TÄTORTSOMRADEN MIEHIA-MÄN	344 177	440 215	392 181	370 182	270 121	251 110	274 129	259 127	250 127	177 92	103 58	81 40	63 28	82 28
AMMÄNSAARI MIEHIA-MÄN	213 110	281 142	248 119	226 106	173 67	161 68	188 86	174 85	164 87	107 51	63 36	52 26	37 21	34 9
KIRKONKYLÄ (SUOMUSSALMI) - KYRKBY MIEHIA-MÄN	90 48	113 52	113 48	109 56	66 39	60 26	55 28	63 31	64 28	58 33	32 17	28 13	19 6	40 18
SIIKARANTA MIEHIA-MÄN	41 19	46 21	31 14	35 20	31 15	30 16	31 15	22 11	22 12	12 8	8 5	1 1	7 1	8 1
VAALA MIEHIA-MÄN	397 203	524 252	736 370	803 403	545 321	296 163	284 148	355 192	384 180	402 200	351 167	301 141	248 121	447 198
TAAJAMA-ALUEET -TÄTORTSOMRADEN MIEHIA-MÄN	124 59	142 67	214 102	209 107	139 72	91 43	84 42	90 43	122 49	108 52	85 42	62 27	49 26	108 39
ASEMANSEUTU (VAALA) - STATIONS- SAMMALLE MIEHIA-MÄN	75 32	57 19	88 38	77 35	75 32	59 25	47 26	37 15	51 20	47 24	33 17	14 8	15 6	19 7
SÄRKISNIEMI MIEHIA-MÄN	27 14	35 18	44 26	43 25	33 19	24 14	19 9	19 11	31 13	23 9	17 8	22 6	18 9	53 18
JYLHÄMÄ MIEHIA-MÄN	12 8	20 10	51 22	51 27	19 10	6 3	9 3	25 14	22 8	25 11	26 13	18 9	10 8	8 3
NUOJUA MIEHIA-MÄN	10 5	30 20	31 16	38 20	12 11	2 1	9 4	9 3	18 8	13 8	9 4	8 4	6 3	28 11
TAIVALKOSKI MIEHIA-MÄN	585 290	742 357	735 369	649 359	428 235	320 165	342 183	328 188	343 176	291 154	222 120	202 87	225 100	372 172
TAAJAMA-ALUEET -TÄTORTSOMRADEN MIEHIA-MÄN	141 71	121 51	133 65	107 44	97 24	114 55	105 50	78 46	66 26	55 27	36 22	31 13	33 11	67 24
KIRKONKYLÄ (TAIVALKOSKI) - KYRKBY MIEHIA-MÄN	141 71	121 51	133 65	107 44	97 24	114 55	105 50	78 46	66 26	55 27	36 22	31 13	33 11	67 24
TEMMES MIEHIA-MÄN	48 24	44 23	80 45	91 55	65 41	38 23	31 20	35 15	52 32	46 20	45 19	39 20	40 14	89 44
TYRNÄVÄ MIEHIA-MÄN	197 97	324 175	379 206	404 229	236 154	127 69	132 67	176 94	202 103	175 86	179 90	166 80	152 69	331 131
TAAJAMA-ALUEET -TÄTORTSOMRADEN MIEHIA-MÄN	52 22	70 38	62 37	55 33	34 15	35 15	29 11	41 19	35 16	32 12	18 14	19 6	20 7	78 25
KIRKONKYLÄ (TYRNÄVÄ) - KYRKBY MIEHIA-MÄN	52 22	70 38	62 37	55 33	34 15	35 15	29 11	41 19	35 16	32 12	18 14	19 6	20 7	78 25
UTAJARVI MIEHIA-MÄN	314 158	533 278	569 281	586 331	366 241	228 115	231 118	267 159	284 140	313 155	237 114	226 114	198 96	422 182
TAAJAMA-ALUEET -TÄTORTSOMRADEN MIEHIA-MÄN	63 36	94 42	73 35	78 37	64 29	65 25	50 20	45 29	46 18	35 17	20 8	32 19	21 10	60 21
KIRKONKYLÄ (UTAJARVI) - KYRKBY MIEHIA-MÄN	63 36	94 42	73 35	78 37	64 29	65 25	50 20	45 29	46 18	35 17	20 8	32 19	21 10	60 21
VIHANTI MIEHIA-MÄN	384 170	474 242	626 323	576 310	459 259	273 153	250 128	329 170	330 173	286 144	232 110	199 102	152 64	306 143

1. (Jatk. — Forts. — Cont.)

Alue — Område Sukuoli — Kön	Tajama-alue Täortsgård	Elinkei- rakenna Näringsstruktur	Maapinta-ala Landareal km ²	Asukkaita maakm ² :llä Invånare per km ² land	Koko väestö Hela befolkningen	Pääkieli — Huvudspråk				Koulusivistys — Skolbildning			
						Suomi Finska	%	Ruotsi Svenska	%	Keskikoulu- kurssi Mellanskolekurs	%	Ylioppilas- tutkinto Studentexamen	%
TAAJAMA-ALUEET -TÄTORTSOMRÅDEN MIEHIA-MÄN	053		10.9	217.1	2356 1162	2354 1162	99.9 100.0	1 -	0.0 -	185 70	7.9 6.0	99 47	4.2 4.0
KAIIVOSKYLÄ MIEHIA-MÄN	081		2.0	494.0	988 506	987 506	99.9 100.0	1 -	0.1 -	82 33	8.3 6.5	59 33	6.0 6.5
KIRKONKYLÄ (VIHANTI) - KYRKBY MIEHIA-MÄN	135		4.4	217.5	946 444	945 444	99.9 100.0	- -	- -	77 27	8.1 6.1	36 13	3.8 2.9
ALPUA MIEHIA-MÄN	152		4.5	93.8	422 212	422 212	100.0 100.0	- -	- -	26 10	6.2 4.7	4 1	0.9 0.5
VUOLIJOKI MIEHIA-MÄN	4	342	696.5	5.8	4056 2112	4055 2112	100.0 100.0	- -	- -	281 124	6.9 5.9	93 43	2.3 2.0
TAAJAMA-ALUEET -TÄTORTSOMRÅDEN MIEHIA-MÄN	063		4.2	403.1	1689 870	1688 870	99.9 100.0	- -	- -	151 67	8.9 7.7	64 30	3.8 3.4
OTANMAKI MIEHIA-MÄN	072		2.3	618.7	1392 725	1391 725	99.9 100.0	- -	- -	129 57	9.3 7.9	56 27	4.0 3.7
KIRKONKYLÄ (VUOLIJOKI) - KYRKBY MIEHIA-MÄN	215		1.9	153.1	297 145	297 145	100.0 100.0	- -	- -	22 10	7.4 6.9	8 3	2.7 2.1
YLI-II MIEHIA-MÄN	0	522	776.1	4.3	3301 1687	3301 1687	100.0 100.0	- -	- -	139 58	4.2 3.4	44 13	1.3 0.8
YLIKIIHINKI MIEHIA-MÄN	0	612	995.1	3.4	3366 1832	3362 1830	99.9 99.9	3 2	0.1 0.1	104 47	3.1 2.6	50 23	1.5 1.3
<u>LAPIN LÄÄNI - LAPPLANDS LÄN</u>													
ROVANIEMI MIEHIA-MÄN	9	027	38.2	698.1	26667 12773	26633 12758	99.9 99.9	29 11	0.1 0.1	3070 1176	11.5 9.2	1611 712	6.0 5.6
TAAJAMA-ALUEET -TÄTORTSOMRÅDEN MIEHIA-MÄN	027	26251 12515	26217 12500	99.9 99.9	29 11	0.1 0.1	3049 1162	11.6 9.3	1606 709	6.1 5.7
* KESKUSTA AJAMA (ROVANIEMI) - CENTRALTÄTORT MIEHIA-MÄN	027	26242 12512	26208 12497	99.9 99.9	29 11	0.1 0.1	3049 1162	11.6 9.3	1604 708	6.1 5.7
* SAARENKYLÄ MIEHIA-MÄN	036	9 3	9 3	100.0 100.0	- -	- -	- -	- -	2 1	22.2 33.3
KEMI MIEHIA-MÄN	9	044	83.5	326.8	27288 13366	27238 13342	99.8 99.8	44 20	0.2 0.1	2092 860	7.7 6.4	1126 516	4.1 3.9
TAAJAMA-ALUEET -TÄTORTSOMRÅDEN MIEHIA-MÄN	044	26483 12938	26433 12914	99.8 99.8	44 20	0.2 0.2	2057 842	7.8 6.5	1110 511	4.2 3.9
* KESKUSTA AJAMA (KEMI) - CENTRALTÄTORT MIEHIA-MÄN	045	22657 10986	22612 10965	99.8 99.8	39 17	0.2 0.2	1833 751	8.1 6.8	995 457	4.4 4.2
RYTIKARI-PAAVONKARI MIEHIA-MÄN	072	5	3542.0	..	1771 910	1767 907	99.8 99.7	4 3	0.2 0.3	143 62	8.1 6.8	67 37	3.8 4.1
HEPOLA MIEHIA-MÄN	072	1.9	398.4	..	737 378	737 378	100.0 100.0	- -	- -	30 9	4.1 2.4	18 6	2.4 1.6
VEITSILUOTO MIEHIA-MÄN	090	1.0	723.0	..	723 368	722 368	99.9 100.0	1 -	0.1 -	35 14	4.8 3.8	26 11	3.6 3.0
AJOS MIEHIA-MÄN	072	1.3	448.5	..	583 289	583 289	100.0 100.0	- -	- -	16 6	2.7 2.1	4 -	0.7 -
* LAUTISAARI MIEHIA-MÄN	090	12 7	12 7	100.0 100.0	- -	- -	- -	- -	- -	- -
TORNIO-TORNEA MIEHIA-MÄN	9	045	14.9	484.8	7224 3418	7195 3400	99.6 99.5	25 15	0.3 0.4	822 316	11.4 9.2	387 157	5.4 4.6

Alue — Område Sukuuoli — Kōn	Ikt — Ålder													
	0—4	5—9	10—14	15—19	20—24	25—29	30—34	35—39	40—44	45—49	50—54	55—59	60—64	65+
TAAJAMA-ALUEET -TATORTSOMRADEN MIEHIA-MAN	231 103	237 117	312 153	245 130	226 115	178 96	137 70	182 89	171 91	108 46	88 43	66 33	56 23	119 53
KAIVOSKYLÄ MIEHIA-MAN	109 51	116 57	146 73	107 59	88 41	86 48	65 34	92 46	85 49	41 19	29 18	13 6	7 4	4 1
KIRKONKYLÄ (VIHANTI) - KYRKBY MIEHIA-MAN	89 35	93 46	119 59	86 47	84 41	65 32	53 26	69 33	56 26	43 15	37 18	34 17	34 13	84 36
ALPUA MIEHIA-MAN	33 17	28 14	47 21	52 24	54 33	27 16	19 10	21 10	30 16	24 12	22 7	19 10	15 6	31 16
VUOLIJOKI MIEHIA-MAN	310 167	439 231	480 232	521 282	313 175	221 115	216 116	252 126	319 175	266 132	211 104	168 93	116 53	224 111
TAAJAMA-ALUEET -TATORTSOMRADEN MIEHIA-MAN	182 99	207 111	192 90	172 91	145 66	134 69	119 62	130 63	138 75	100 50	69 38	37 21	16 11	48 24
OTANMÄKI MIEHIA-MAN	149 86	177 97	161 77	147 76	121 56	111 59	109 53	113 57	114 65	87 45	54 27	32 18	9 8	8 1
KIRKONKYLÄ (VUOLIJOKI) - KYRKBY MIEHIA-MAN	33 13	30 14	31 13	25 15	24 10	23 10	10 9	17 6	24 10	13 5	15 11	5 3	7 3	40 23
YLI-II MIEHIA-MAN	262 131	429 212	454 242	386 207	247 142	162 73	175 92	175 98	212 117	153 85	141 65	150 72	129 61	226 90
YLIKIIMINKI MIEHIA-MAN	263 139	329 180	414 215	446 267	249 156	164 103	172 99	183 100	211 129	201 91	168 75	156 78	155 77	255 123
<u>LAPIN LÄÄNI - LAPPLANDS LÄN</u>														
ROVANIEMI MIEHIA-MAN	2400 1207	2647 1388	2526 1295	2602 1286	2915 1332	2087 962	2015 963	1772 859	1734 824	1666 782	1237 582	1073 519	815 347	1178 427
TAAJAMA-ALUEET -TATORTSOMRADEN MIEHIA-MAN	2375 1196	2620 1367	2505 1285	2583 1271	2889 1317	2064 950	1991 954	1738 840	1704 800	1635 757	1205 556	1041 496	794 331	1107 395
* KeskustaaJama (ROVANIEMI) - CENTRALTATORT MIEHIA-MAN	2375 1196	2619 1366	2502 1285	2583 1271	2889 1317	2064 950	1990 954	1737 839	1702 799	1635 757	1205 556	1041 496	794 331	1106 395
* SAARENKYLÄ MIEHIA-MAN	- -	1 1	3 -	- -	- -	- -	1 -	1 1	2 1	- -	- -	- -	- -	1 -
KEMI MIEHIA-MAN	2221 1141	2461 1236	2564 1301	2677 1349	2617 1384	1805 932	1715 854	1663 856	1980 990	1819 865	1255 578	1293 591	1217 510	2001 779
TAAJAMA-ALUEET -TATORTSOMRADEN MIEHIA-MAN	2159 1105	2409 1211	2517 1271	2618 1319	2528 1345	1746 890	1679 830	1634 838	1914 957	1765 831	1220 563	1245 564	1171 482	1878 732
* KeskustaaJama (KEMI) - CENTRALTATORT MIEHIA-MAN	1769 897	2028 1007	2140 1090	2220 1109	2148 1149	1446 735	1401 687	1367 693	1628 808	1531 711	1086 499	1110 494	1059 439	1724 668
RYTIKARI-PAAVONKARI MIEHIA-MAN	190 112	202 109	181 90	153 86	142 74	161 76	154 78	132 70	145 75	93 47	54 22	44 25	56 22	64 24
HEPOLA MIEHIA-MAN	69 38	55 33	50 22	85 43	106 52	47 27	41 20	41 27	48 28	41 20	32 12	44 22	26 11	52 23
VEITSILUOTO MIEHIA-MAN	88 38	78 43	65 29	77 38	70 37	70 41	47 28	51 25	50 28	43 22	24 13	29 14	15 6	16 6
AJOS MIEHIA-MAN	39 18	45 18	79 39	82 42	61 33	22 11	36 17	42 22	41 17	57 31	24 17	18 9	15 4	22 11
* LAUTIOSAARI MIEHIA-MAN	4 2	1 1	2 1	1 1	1 -	- -	- -	1 1	2 1	- -	- -	- -	- -	- -
TORNIO-TORNEA MIEHIA-MAN	718 352	685 336	672 362	734 349	930 414	603 295	458 234	379 184	382 181	406 175	307 137	270 136	255 117	425 146

1. (Jatk. — Forts. — Cont.)

Alue — Område Sukupuoli — Kön	Tajajama-aste Täortstgrad	Elinkeino- Määrästruktur	Maapinta-ala Landareal km ²	Asukkaita maakm ² :llä Invånare per km ² land	Koko väestö Hela befolkningen	Pääkieli — Huvudspråk				Koulusivistys — Skolbildning			
						Suomi/ Finska	%	Ruotsi Svenska	%	Keskikoulu- kursi Mellanskolekurs	%	Ylioppilas- tutkinto Studentexamen	%
TAAJAMA-ALUEET - TÄTOR TSOMRÄDEN MIEHIA-MÄN	045	7124 3364	7096 3347	99.6 99.5	24 14	0.3 0.4	817 315	11.5 9.4	367 157	5.4 4.7	
* PUUAS MIEHIA-MÄN	054	3351 1668	3346 1665	99.9 99.8	5 3	0.1 0.2	270 99	8.1 5.9	77 28	2.3 1.7	
* KESKUSTA AJAMA (TORNIO) - CENTRAL- TÄTOR (TORNEÄ) MIEHIA-MÄN	036	3297 1461	3274 1447	99.3 99.0	19 11	0.6 0.8	519 207	15.7 14.2	305 128	9.3 8.8	
PUULUOTO MIEHIA-MÄN	063	1.6	148.8	244 126	244 126	100.0 100.0	-	-	17 2	7.0 1.6	2	0.8	
ROYTTÄ MIEHIA-MÄN	072	1.3	158.5	206 98	206 98	100.0 100.0	-	-	10 6	4.9 6.1	3 1	1.5 1.0	
* PIRKKIO MIEHIA-MÄN	280	20 8	20 8	100.0 100.0	-	-	1 1	5.0 12.5	-	-	
* YLI-RAUMO-ALA-RAUMO MIEHIA-MÄN	055	6 3	6 3	100.0 100.0	-	-	-	-	-	-	
KEMIJÄRVI MIEHIA-MÄN	8 026	63.1	91.4	5765 2835	5763 2833	100.0 99.9	1 1	0.0 0.0	635 265	11.0 9.3	217 76	3.8 2.7	
TAAJAMA-ALUEET - TÄTOR TSOMRÄDEN MIEHIA-MÄN	027	6.4	759.3	4829 2363	4827 2361	100.0 99.9	1 1	0.0 0.0	565 240	11.7 10.2	202 70	4.2 3.0	
KESKUSTA AJAMA (KEMIJÄRVI) - CENT- RALTÄTOR MIEHIA-MÄN	027	5.3	863.4	4576 2229	4574 2227	100.0 99.9	1 1	0.0 0.0	536 227	11.7 10.2	197 70	4.3 3.1	
TOHMO MIEHIA-MÄN	027	1.1	238.7	253 134	253 134	100.0 100.0	-	-	29 13	11.5 9.7	5	2.0	
ALATORNIO-NEDERTORNEÄ MIEHIA-MÄN	4 233	927.4	9.2	8575 4428	8571 4426	100.0 100.0	1 1	0.0 0.0	517 220	6.0 5.0	200 82	2.3 1.9	
TAAJAMA-ALUEET - TÄTOR TSOMRÄDEN MIEHIA-MÄN	143	4244 2130	4242 2129	100.0 100.0	1 1	0.0 0.0	301 132	7.1 6.2	138 51	3.3 2.4	
* KIVIRANTA MIEHIA-MÄN	045	901 431	900 430	99.9 99.8	1 1	0.1 0.2	82 27	9.1 6.3	44 19	4.9 4.4	
* YLI-RAUMO-ALA-RAUMO MIEHIA-MÄN	243	790 395	790 395	100.0 100.0	-	-	55 21	7.0 5.3	30 9	3.8 2.3	
KAAKAMO MIEHIA-MÄN	153	5.3	117.1	615 305	615 305	100.0 100.0	-	-	44 21	7.2 6.9	12 4	2.0 1.3	
ALA-VOJAKKALA MIEHIA-MÄN	333	3.6	148.7	528 260	527 260	99.8 100.0	-	-	50 27	9.5 10.4	17 3	3.2 1.2	
ARPELA MIEHIA-MÄN	324	2.8	159.6	439 225	439 225	100.0 100.0	-	-	30 15	6.8 6.7	20 11	4.6 4.9	
* PIRKKIO MIEHIA-MÄN	153	367 194	367 194	100.0 100.0	-	-	23 13	6.3 6.7	11 3	3.0 1.5	
KYLÄJOKI MIEHIA-MÄN	144	3.7	93.0	344 184	344 184	100.0 100.0	-	-	11 7	3.2 3.8	2 1	0.6 0.5	
* RUOTTALA MIEHIA-MÄN	342	229 123	229 123	100.0 100.0	-	-	3 1	1.3 0.8	1 1	0.4 0.8	
* PUUAS MIEHIA-MÄN	018	28 11	28 11	100.0 100.0	-	-	3	10.7	1	3.6	
* KESKUSTA AJAMA (TORNIO) - CENTRAL- TÄTOR (TORNEÄ) MIEHIA-MÄN	900	3 2	3 2	100.0 100.0	-	-	-	-	-	-	

1. (Jatk. — Forts. — Cont.)

Alue — Område Sukupuoli — Køn	Tajajama- Täortrad	Eiinko- rakenne Näringstruktur	Maapinta-ala Landareal km ²	Asukkaita maakm ² :llä Invånare per km ² land	Koko väestö Hela befolkningen	Pääkieli — Huvudspråk				Koulusivistys — Skolbildning			
						Suomi Finska	%	Ruotsi Svenska	%	Keskikoulu- kurssti Mellanskolekurs	%	Ylioppilas- tutkinto Studentexamen	%
ENONTEKIO MIEHIA-MÄN	1	324	8148.8	0.3	2336 1225	2128 1116	91.1 91.1	1 -	0.0 -	149 66	6.4 5.4	36 17	1.5 1.4
TAAJAMA-ALUEET -TÄTORTSOMRADEN MIEHIA-MÄN		026	2.3	160.9	375 174	365 170	97.3 97.7	1 -	0.3 -	37 16	9.9 9.2	20 11	5.3 6.3
KIRKONKYLÄ (ENONTEKIO) - KYRKBY MIEHIA-MÄN		026	2.3	160.9	375 174	365 170	97.3 97.7	1 -	0.3 -	37 16	9.9 9.2	20 11	5.3 6.3
INARI-ENARE MIEHIA-MÄN	4	315	15251.1	0.5	6931 3661	6093 3194	87.9 87.2	5 3	0.1 0.1	354 140	5.1 3.8	155 64	2.2 1.7
TAAJAMA-ALUEET -TÄTORTSOMRADEN MIEHIA-MÄN		126	9.1	340.9	3089 1547	3067 1536	99.3 99.3	4 3	0.1 0.2	231 89	7.5 5.8	100 36	3.2 2.3
IVALO MIEHIA-MÄN		126	7.3	365.0	2661 1335	2647 1328	99.5 99.5	4 3	0.2 0.2	193 71	7.3 5.3	88 32	3.3 2.4
KIRKONKYLÄ (INARI)- KYRKBY(ENARE) MIEHIA-MÄN		116	1.8	241.8	428 212	420 208	98.1 98.1	- -	- -	38 18	8.9 8.5	12 4	2.8 1.9
KARUNKI MIEHIA-MÄN	3	512	247.3	9.1	2246 1153	2246 1153	100.0 100.0	- -	- -	151 68	6.7 5.9	41 19	1.8 1.6
TAAJAMA-ALUEET -TÄTORTSOMRADEN MIEHIA-MÄN		314	6.5	123.7	804 388	804 388	100.0 100.0	- -	- -	80 33	10.0 8.5	24 11	3.0 2.8
KIRKONKYLÄ (KARUNKI) - KYRKBY MIEHIA-MÄN		315	4.2	135.4	562 272	562 272	100.0 100.0	- -	- -	49 23	8.7 8.5	20 9	3.6 3.3
KUKKOLA MIEHIA-MÄN		423	2.4	103.0	242 116	242 116	100.0 100.0	- -	- -	31 10	12.8 8.6	4 2	1.7 1.7
KEMIN MLK-KEMI LK MIEHIA-MÄN	7	243	627.0	10.0	6258 3120	6254 3118	99.9 99.9	2 1	0.0 0.0	430 159	6.9 5.1	174 66	2.8 2.1
TAAJAMA-ALUEET -TÄTORTSOMRADEN MIEHIA-MÄN		144	4466 2202	4462 2200	99.9 99.9	2 1	0.0 0.0	339 123	7.6 5.6	142 49	3.2 2.2
* LAUTIOSAARI MIEHIA-MÄN		053	1462 712	1460 711	99.9 99.9	- -	- -	104 44	7.1 6.2	38 11	2.6 1.5
LAURILA MIEHIA-MÄN		045	3.2	304.4	962 469	962 469	100.0 100.0	- -	- -	93 40	9.7 8.5	52 22	5.4 4.7
KIRKONKYLÄ (KEMIN MLK) - KYRKBY (KEMI LK) MIEHIA-MÄN		044	2.2	312.7	688 331	686 330	99.7 99.7	2 1	0.3 0.3	63 19	9.2 5.7	32 13	4.7 3.9
LIEDAKKALA MIEHIA-MÄN		144	2.6	177.3	461 229	461 229	100.0 100.0	- -	- -	33 8	7.2 3.5	12 2	2.6 0.9
MAULA MIEHIA-MÄN		422	3.5	109.9	379 195	379 195	100.0 100.0	- -	- -	23 6	6.1 3.1	4 1	1.1 0.5
TLMOLA MIEHIA-MÄN		422	2.5	112.1	277 140	277 140	100.0 100.0	- -	- -	16 3	5.8 2.1	2 -	0.7 -
ITÄKOSKI MIEHIA-MÄN		333	1.9	115.7	214 116	214 116	100.0 100.0	- -	- -	7 3	3.3 2.6	2 -	0.9 -
* RUOTTALA MIEHIA-MÄN		261	20 9	20 9	100.0 100.0	- -	- -	- -	- -	- -	- -
* KESKUSTA AJAMA (KEMI) - CENTRALTÄTORI MIEHIA-MÄN		009	3 1	3 1	100.0 100.0	- -	- -	- -	- -	- -	- -
KEMIÄRVEN MLK-KEMIÄRVI LK MIEHIA-MÄN	2	422	3510.4	2.2	7664 4013	7638 3994	99.7 99.5	3 -	0.0 -	365 137	4.8 3.4	120 55	1.6 1.4

Aine — Område Sukuuoli — Køn	Ikä — Alder													
	0—4	5—9	10—14	15—19	20—24	25—29	30—34	35—39	40—44	45—49	50—54	55—59	60—64	65+
ENONTEKIO	179	238	269	275	238	143	156	115	147	120	116	77	86	177
MIEHIA-MÄN	87	112	127	144	141	88	82	62	81	62	58	42	49	90
TAAJAMA-ALUEET -TÄTORTSOMRÄDEN	37	35	28	30	42	39	36	24	26	13	14	13	13	25
MIEHIA-MÄN	18	11	14	13	19	20	22	11	17	4	5	7	4	9
KIRKONKYLA (ENONTEKIO) - KYRKBY	37	35	28	30	42	39	36	24	26	13	14	13	13	25
MIEHIA-MÄN	18	11	14	13	19	20	22	11	17	4	5	7	4	9
INARI-ENARE	552	745	884	799	630	431	394	446	461	376	289	258	257	409
MIEHIA-MÄN	264	372	453	436	370	220	206	241	261	200	158	134	143	203
TAAJAMA-ALUEET -TÄTORTSOMRÄDEN	303	363	391	324	271	226	200	190	225	181	126	94	71	124
MIEHIA-MÄN	143	178	209	170	139	97	99	90	116	95	71	49	36	55
IVALO	260	316	349	267	225	197	173	171	197	148	112	80	57	109
MIEHIA-MÄN	127	159	181	140	116	82	86	82	102	77	63	43	28	49
KIRKONKYLA (INARI)- KYRKBY(ENARE)	43	47	42	57	46	29	27	19	28	33	14	14	14	15
MIEHIA-MÄN	16	19	28	30	23	15	13	8	14	18	8	6	8	6
KARUNKI	152	216	261	273	184	95	115	113	123	157	111	98	97	251
MIEHIA-MÄN	76	103	131	151	118	56	48	59	69	77	59	43	43	120
TAAJAMA-ALUEET -TÄTORTSOMRÄDEN	51	62	87	105	70	41	42	36	54	56	37	34	26	103
MIEHIA-MÄN	26	25	41	54	39	22	20	14	29	25	20	12	14	47
KIRKONKYLA (KARUNKI) - KYRKBY	34	50	68	70	45	30	30	28	40	32	25	24	14	72
MIEHIA-MÄN	17	21	30	38	26	14	15	11	23	14	14	10	9	30
KUKKOLA	17	12	19	35	25	11	12	8	14	24	12	10	12	31
MIEHIA-MÄN	9	4	11	16	13	8	5	3	6	11	6	2	5	17
KEMIN MLK-KEMI LK	502	579	700	691	563	376	384	369	395	394	328	264	257	456
MIEHIA-MÄN	261	266	348	343	299	196	211	184	207	187	169	133	117	199
TAAJAMA-ALUEET -TÄTORTSOMRÄDEN	365	424	475	476	392	294	290	277	275	280	231	187	179	321
MIEHIA-MÄN	195	194	232	234	195	152	164	135	141	123	126	92	81	138
* LAUTIOSAARI	101	127	165	166	138	86	96	73	110	111	83	68	57	81
MIEHIA-MÄN	44	59	75	84	66	46	53	39	53	51	48	34	29	31
LAURILA	109	114	112	94	96	65	76	74	49	46	33	33	23	38
MIEHIA-MÄN	63	49	60	40	46	33	43	29	29	21	17	12	11	16
KIRKONKYLA (KEMIN MLK) - KYRKBY	62	82	66	62	50	60	51	60	41	33	34	17	22	48
(KEMI LK)	31	41	31	32	21	27	29	30	20	11	20	11	7	20
MIEHIA-MÄN														
LIEDAKKALA	40	41	39	62	39	32	25	19	29	37	23	19	19	37
MIEHIA-MÄN	29	19	21	29	18	14	14	12	14	15	11	8	9	16
MAULA	29	31	28	39	28	24	17	27	21	31	24	14	24	42
MIEHIA-MÄN	17	16	14	20	15	13	10	16	12	14	12	10	8	18
ILMOLA	15	16	39	27	20	17	14	16	15	14	16	20	19	29
MIEHIA-MÄN	5	5	18	14	14	11	9	6	9	7	9	7	10	16
ITAKOSKI	9	11	23	24	17	8	8	8	10	7	18	13	13	45
MIEHIA-MÄN	6	4	13	14	12	6	4	3	4	4	9	9	7	21
* RUOTTALA	-	2	3	2	2	2	3	-	-	1	-	2	2	1
MIEHIA-MÄN	-	1	-	1	2	2	2	-	-	-	-	1	-	-
* KESKUSTA AJAMA (KEMI) -	-	-	-	-	2	-	-	-	-	-	-	1	-	-
CENTRALTÄTORT	-	-	-	-	1	-	-	-	-	-	-	-	-	-
MIEHIA-MÄN	-	-	-	-	1	-	-	-	-	-	-	-	-	-
KEMIJÄRVEN MLK-KEMIJÄRVI LK	552	886	945	903	550	407	469	484	485	404	346	350	336	547
MIEHIA-MÄN	292	441	484	476	363	216	256	265	268	206	178	167	157	244

1. (Jatk. — Forts. — Cont.)

Alue — Område Sukupuoli — Kön	Tajama-aste Täroztgrad	Ehkäisy- rakenna- Niingstruktur	Maapinta-ala Landareal km ²	Asukkaita maakm ² :llä Invånare per km ² land	Koko väestö Hela befolkningen	Pääkieli — Huvudspråk				Koulusivistys — Skolbildning			
						Suomi Finska	%	Ruotsi Svenska	%	Keskikoulu- kursi Mellanskolekurs	%	Ylioppilas- tutkinto Studentexamen	%
TAAJAMA-ALUEET — TÄTORTSOMRÅDEN MIEHIA-MÄN	144		8.5	193.1	1632 821	1631 820	99.9 99.9	-	-	122 46	7.5 5.6	55 22	3.4 2.7
ISOKYLÄ MIEHIA-MÄN	144		6.2	232.2	1428 712	1427 711	99.9 99.9	-	-	113 41	7.9 5.8	54 22	3.8 3.1
JOUTSIJÄRVI MIEHIA-MÄN	324		2.3	88.7	204 109	204 109	100.0 100.0	-	-	9 5	4.4 4.6	1	0.5 -
KITTILÄ MIEHIA-MÄN	3	513	8235.5	0.9	7272 3812	7265 3810	99.9 99.9	4 1	0.1 0.0	415 154	5.7 4.0	165 66	2.3 1.7
TAAJAMA-ALUEET — TÄTORTSOMRÅDEN MIEHIA-MÄN	225		7.7	290.3	2221 1083	2216 1081	99.8 99.8	2 1	0.1 0.1	236 92	10.6 8.5	115 41	5.2 3.8
KIRKONKYLÄ (KITTILÄ) — KYRKBY MIEHIA-MÄN	116		5.4	324.8	1754 849	1752 848	99.9 99.9	1 1	0.1 0.1	200 75	11.4 8.8	106 37	6.0 4.4
KAUKONEN MIEHIA-MÄN	332		2.3	207.6	467 234	464 233	99.4 99.6	1 -	0.2 -	36 17	7.7 7.3	9 4	1.9 1.7
KOLARI MIEHIA-MÄN	1	423	2567.7	1.9	4962 2596	4953 2591	99.8 99.8	7 4	0.1 0.2	228 92	4.6 3.5	74 31	1.5 1.2
TAAJAMA-ALUEET — TÄTORTSOMRÅDEN MIEHIA-MÄN	116		6.3	146.2	921 472	916 468	99.5 99.2	4 3	0.4 0.6	75 21	8.1 4.4	35 14	3.8 3.0
SIEPPIJÄRVI MIEHIA-MÄN	215		3.6	138.9	500 263	496 260	99.2 98.9	4 3	0.8 1.1	42 10	8.4 3.8	20 7	4.0 2.7
KIRKONKYLÄ (KOLARI) — KYRKBY MIEHIA-MÄN	017		2.7	155.9	421 209	420 208	99.8 99.5	-	-	33 11	7.8 5.3	15 7	3.6 3.3
MUONIO MIEHIA-MÄN	4	225	1709.5	1.8	3002 1531	3000 1530	99.9 99.9	2 1	0.1 0.1	185 63	6.2 4.1	65 28	2.2 1.8
TAAJAMA-ALUEET — TÄTORTSOMRÅDEN MIEHIA-MÄN	126		6.1	225.1	1364 670	1363 670	99.9 100.0	1 -	0.1 -	136 46	10.0 6.9	45 18	3.3 2.7
KIRKONKYLÄ (MUONIO) — KYRKBY MIEHIA-MÄN	027		4.9	227.5	1117 554	1116 554	99.9 100.0	1 -	0.1 -	114 40	10.2 7.2	42 18	3.8 3.2
YLI-MUONIO MIEHIA-MÄN	234		1.2	214.8	247 116	247 116	100.0 100.0	-	-	22 6	8.9 5.2	3	1.2 -
PELKOSENNIEMI MIEHIA-MÄN	2	503	1912.0	1.1	2107 1082	2106 1081	100.0 99.9	1 1	0.0 0.1	119 57	5.6 5.3	45 21	2.1 1.9
TAAJAMA-ALUEET — TÄTORTSOMRÅDEN MIEHIA-MÄN	215		2.3	247.0	578 273	578 273	100.0 100.0	-	-	58 23	10.0 8.4	22 10	3.8 3.7
PELKOSENNIEMI MIEHIA-MÄN	215		2.3	247.0	578 273	578 273	100.0 100.0	-	-	58 23	10.0 8.4	22 10	3.8 3.7
POSIO MIEHIA-MÄN	0	602	3313.3	1.9	6317 3309	6311 3305	99.9 99.9	-	-	242 89	3.8 2.7	97 42	1.5 1.3
TAAJAMA-ALUEET — TÄTORTSOMRÅDEN MIEHIA-MÄN	117		1.4	450.7	631 307	629 306	99.7 99.7	-	-	72 22	11.4 7.2	38 20	6.0 6.5
AHOLA MIEHIA-MÄN	117		1.4	450.7	631 307	629 306	99.7 99.7	-	-	72 22	11.4 7.2	38 20	6.0 6.5
RANUA MIEHIA-MÄN	1	513	3467.2	1.8	6278 3255	6274 3252	99.9 99.9	-	-	270 99	4.3 3.0	101 53	1.6 1.6
TAAJAMA-ALUEET — TÄTORTSOMRÅDEN MIEHIA-MÄN	117		2.1	404.8	850 380	850 380	100.0 100.0	-	-	107 32	12.6 8.4	55 27	6.5 7.1
KIRKONKYLÄ (RANUA) — KYRKBY MIEHIA-MÄN	117		2.1	404.8	850 380	850 380	100.0 100.0	-	-	107 32	12.6 8.4	55 27	6.5 7.1

Alue — Område Sukuuoli — Kōn	Ikä — Alder													
	0—4	5—9	10—14	15—19	20—24	25—29	30—34	35—39	40—44	45—49	50—54	55—59	60—64	65+
TAAJAMA-ALUEET -TATORTSOMRADEN MIEHIA-MÄN	161 83	217 111	194 96	150 82	107 54	133 65	131 67	120 67	105 53	99 49	57 27	33 20	46 18	79 29
ISOKYLA MIEHIA-MÄN	145 74	189 100	167 81	129 69	93 46	121 58	116 57	106 60	94 47	88 43	52 24	27 16	35 13	66 24
JOUTSIJARVI MIEHIA-MÄN	16 9	28 11	27 15	21 13	14 8	12 7	15 10	14 7	11 6	11 6	5 3	6 4	11 5	13 5
KITILÄ MIEHIA-MÄN	516 282	792 401	842 421	840 437	677 394	346 187	458 266	456 251	466 264	445 229	309 158	307 146	294 135	524 241
TAAJAMA-ALUEET -TATORTSOMRADEN MIEHIA-MÄN	175 101	247 118	248 125	234 123	238 109	133 60	139 70	145 64	160 82	159 80	87 45	78 32	70 37	108 37
KIRKONKYLA (KITILÄ) - KYRKBY MIEHIA-MÄN	149 85	197 95	184 87	183 101	197 84	108 50	116 57	111 48	129 64	126 66	61 32	54 23	54 28	85 29
KAUKONEN MIEHIA-MÄN	26 16	50 23	64 38	51 22	41 25	25 10	23 13	34 16	31 18	33 14	26 13	24 9	16 9	23 8
KOLARI MIEHIA-MÄN	424 204	576 292	621 310	596 312	403 223	277 158	346 193	294 158	321 183	237 126	197 93	215 108	168 92	287 144
TAAJAMA-ALUEET -TATORTSOMRADEN MIEHIA-MÄN	85 45	108 63	98 60	90 40	76 33	65 34	93 48	56 25	60 29	49 23	33 17	44 25	26 10	38 20
SIEPPIJARVI MIEHIA-MÄN	45 19	55 39	59 39	58 27	38 21	32 15	50 28	26 10	33 14	23 12	19 11	22 11	14 4	26 13
KIRKONKYLA (KOLARI) - KYRKBY MIEHIA-MÄN	40 26	53 24	39 21	32 13	38 12	33 19	43 20	30 15	27 15	26 11	14 6	22 14	12 6	12 7
MUONIO MIEHIA-MÄN	273 144	354 173	342 155	312 160	272 151	199 102	196 91	154 82	196 110	150 90	127 59	120 64	106 46	201 104
TAAJAMA-ALUEET -TATORTSOMRADEN MIEHIA-MÄN	127 65	163 82	157 66	148 72	131 68	102 51	87 36	70 38	100 52	75 45	61 25	45 29	31 13	67 28
KIRKONKYLA (MUONIO) - KYRKBY MIEHIA-MÄN	112 58	135 70	115 48	112 53	109 59	94 46	79 34	59 31	83 44	57 33	52 23	35 22	27 11	48 22
YLI-MUONIO MIEHIA-MÄN	15 7	28 12	42 18	36 19	22 9	8 5	8 2	11 7	17 8	18 12	9 2	10 7	4 2	19 6
PELKOSENNIEMI MIEHIA-MÄN	128 59	218 104	280 143	255 136	156 88	98 55	119 65	143 78	134 87	110 55	97 43	101 51	101 43	167 75
TAAJAMA-ALUEET -TATORTSOMRADEN MIEHIA-MÄN	37 15	68 30	76 39	62 35	44 18	28 14	38 19	47 20	42 27	30 12	13 5	22 9	34 16	37 14
PELKOSENNIEMI MIEHIA-MÄN	37 15	68 30	76 39	62 35	44 18	28 14	38 19	47 20	42 27	30 12	13 5	22 9	34 16	37 14
POSIO MIEHIA-MÄN	532 282	778 411	833 417	821 446	504 282	337 173	367 200	359 199	340 210	301 133	261 130	258 132	249 118	377 176
TAAJAMA-ALUEET -TATORTSOMRADEN MIEHIA-MÄN	64 34	66 37	52 22	70 36	83 30	70 32	55 32	45 22	39 17	25 14	22 9	18 10	8 4	14 8
AHOLA MIEHIA-MÄN	64 34	66 37	52 22	70 36	83 30	70 32	55 32	45 22	39 17	25 14	22 9	18 10	8 4	14 8
RANUA MIEHIA-MÄN	554 273	799 418	910 455	836 446	527 313	278 141	331 166	318 177	361 185	334 191	261 124	233 107	204 108	332 151
TAAJAMA-ALUEET -TATORTSOMRADEN MIEHIA-MÄN	102 41	92 52	91 45	93 29	105 41	71 32	68 26	48 25	47 20	49 29	24 11	20 11	16 9	24 9
KIRKONKYLA (RANUA) - KYRKBY MIEHIA-MÄN	102 41	92 52	91 45	93 29	105 41	71 32	68 26	48 25	47 20	49 29	24 11	20 11	16 9	24 9

1. (Jatk. — Forts. — Cont.)

Alue — Område Sukupuoli — Kön	Tajajama- Täortsgred	Elinkei- to- Määrä	Maapinta-ala Landareal km ²	Asukkaita maakm ² :llä Invånare per km ² land	Koko väestö Hela befolkningen	Pääkieli — Huvudspråk				Koulusivistys — Skolbildning			
						Suomi Finska	%	Ruotsi Svenska	%	Keskikoulu- kursi Mellanskolekurs	%	Ylioppilas- tutkinto Studentexamen	%
ROVANIEMEN MLK-ROVANIEMI LK MIEHIA-MÄN	2	323	7512.4	2.5	18664 9561	18657 9557	100.0 100.0	5 2	0.0 0.0	861 361	4.6 3.8	303 126	1.6 1.3
TAAJAMA-ALUEET -TÄTORTSOMRÄDEN MIEHIA-MÄN		035	5030 2476	5029 2475	100.0 100.0	1 1	0.0 0.0	344 148	6.8 6.0	126 49	2.5 2.0
* SAARENKYLA MIEHIA-MÄN		026	1628 793	1628 793	100.0 100.0	- -	- -	113 43	6.9 5.4	30 12	1.8 1.5
MUUROLA MIEHIA-MÄN		018	2.4	305.4	733 323	733 323	100.0 100.0	- -	- -	66 24	9.0 7.4	38 16	5.2 5.0
* KESKUSTA AJAMA (ROVANIEMI) - CENTRALTÄTORT MIEHIA-MÄN		026	671 349	671 349	100.0 100.0	- -	- -	45 17	6.7 4.9	23 10	3.4 2.9
PETÄJÄSKOSKI MIEHIA-MÄN		072	1.9	261.1	496 249	496 249	100.0 100.0	- -	- -	46 29	9.3 11.6	16 5	3.2 2.0
PIRTTIKOSKI MIEHIA-MÄN		081	2.3	184.3	424 221	423 220	99.8 99.5	1 1	0.2 0.5	39 18	9.2 8.1	3 2	0.7 0.9
SINETTA MIEHIA-MÄN		026	2.6	114.8	295 143	295 143	100.0 100.0	- -	- -	12 4	4.1 2.8	4 -	1.4 -
JAATILA MIEHIA-MÄN		252	3.0	95.3	287 148	287 148	100.0 100.0	- -	- -	11 5	3.8 3.4	6 2	2.1 1.4
TAPIONKYLA MIEHIA-MÄN		314	2.9	89.8	256 132	256 132	100.0 100.0	- -	- -	2 -	0.8 -	3 1	1.2 0.8
AUTTI MIEHIA-MÄN		224	1.9	126.3	240 118	240 118	100.0 100.0	- -	- -	10 8	4.2 6.8	3 1	1.3 0.8
SALLA MIEHIA-MÄN	2	513	5754.6	1.5	8840 4651	8840 4651	100.0 100.0	- -	- -	403 178	4.6 3.8	157 68	1.8 1.5
TAAJAMA-ALUEET -TÄTORTSOMRÄDEN MIEHIA-MÄN		225	12.0	197.4	2377 1150	2377 1150	100.0 100.0	- -	- -	158 68	6.6 5.9	69 33	2.9 2.9
MÄRKÄJÄRVI MIEHIA-MÄN		117	3.2	429.4	1387 658	1387 658	100.0 100.0	- -	- -	109 45	7.9 6.8	54 26	3.9 4.0
KURSU MIEHIA-MÄN		243	2.8	147.3	405 193	405 193	100.0 100.0	- -	- -	17 9	4.2 4.7	8 2	2.0 1.0
SAIJA MIEHIA-MÄN		602	3.5	76.1	268 142	268 142	100.0 100.0	- -	- -	17 10	6.3 7.0	4 3	1.5 2.1
SALMIVAARA MIEHIA-MÄN		512	2.5	124.8	317 157	317 157	100.0 100.0	- -	- -	15 4	4.7 2.5	3 2	0.9 1.3
SAVUKOSKI MIEHIA-MÄN	2	602	6327.7	0.3	2183 1189	2183 1189	100.0 100.0	- -	- -	88 24	4.0 2.0	21 9	1.0 0.8
TAAJAMA-ALUEET -TÄTORTSOMRÄDEN MIEHIA-MÄN		414	3.1	162.7	501 267	501 267	100.0 100.0	- -	- -	37 9	7.4 3.4	12 6	2.4 2.2
KIRKONKYLA (SAVUKOSKI) - KYRKBY MIEHIA-MÄN		414	3.1	162.7	501 267	501 267	100.0 100.0	- -	- -	37 9	7.4 3.4	12 6	2.4 2.2
SIMO MIEHIA-MÄN	2	332	1430.2	2.9	4162 2102	4161 2101	100.0 100.0	1 1	0.0 0.0	213 89	5.1 4.2	84 34	2.0 1.6
TAAJAMA-ALUEET -TÄTORTSOMRÄDEN MIEHIA-MÄN		144	6.0	182.4	1085 545	1084 544	99.9 99.8	1 1	0.1 0.2	59 22	5.4 4.0	34 13	3.1 2.4
MAKSNIEMI MIEHIA-MÄN		062	3.0	182.3	547 269	547 269	100.0 100.0	- -	- -	19 7	3.5 2.6	3 -	0.5 -
ASEMANSEUTU (SIMO) - STATIONSSAM- HÄLLE MIEHIA-MÄN		126	9	358.9	323 164	322 163	99.7 99.4	1 1	0.3 0.6	27 9	8.4 5.5	27 12	8.4 7.3

Alue — Område Sukuuoli — Kbn	Ika — Alder													
	0—4	5—9	10—14	15—19	20—24	25—29	30—34	35—39	40—44	45—49	50—54	55—59	60—64	65+
ROVANIEMEN MLK—ROVANIEMI LK MIEHIA—MAN	1362 687	2210 1108	2554 1300	2086 1139	1365 806	846 458	1130 531	1264 646	1223 652	1074 562	857 409	826 389	650 311	1217 563
TAAJAMA—ALUEET —TATORTSOMRADEN MIEHIA—MAN	406 203	626 291	674 341	512 281	378 194	219 113	332 147	383 186	364 177	303 162	252 110	202 93	150 81	229 97
* SAARENKYLA MIEHIA—MAN	125 56	223 100	206 114	163 87	115 57	74 34	139 64	121 66	107 54	69 36	81 33	70 32	54 26	81 34
MUROLA MIEHIA—MAN	63 31	91 40	90 37	67 37	60 24	28 14	45 21	59 23	62 27	55 22	43 19	29 12	13 4	28 12
* KESKUSTA AJAMA (ROVANIEMI) — CENTRALTATORI MIEHIA—MAN	77 41	83 49	77 45	64 33	69 32	46 27	45 23	33 15	38 17	40 20	31 16	21 12	21 8	26 11
PETAJASKOSKI MIEHIA—MAN	32 19	48 21	77 34	59 34	39 20	11 8	17 5	50 22	47 24	42 24	25 9	28 15	13 9	8 5
PIRTTIKOSKI MIEHIA—MAN	30 17	58 28	66 27	45 28	16 11	19 9	25 11	47 21	39 23	29 17	15 8	16 7	16 13	3 1
SINETTA MIEHIA—MAN	19 10	45 19	40 23	26 11	24 14	13 6	15 7	25 11	12 4	25 15	11 5	12 6	8 4	20 8
JAATILA MIEHIA—MAN	17 7	21 9	36 16	34 24	19 14	9 6	12 4	18 8	29 15	26 16	20 9	9 4	11 6	26 10
TAPIONKYLA MIEHIA—MAN	24 13	35 15	34 21	26 14	22 13	9 2	18 8	17 10	15 6	7 5	11 5	11 5	9 6	18 9
AUTTI MIEHIA—MAN	19 9	22 10	48 24	28 13	14 9	10 7	16 4	13 10	15 7	10 7	15 6	6 -	5 5	19 7
SALLA MIEHIA—MAN	702 380	1032 526	1124 562	1054 564	734 439	464 271	492 266	553 308	563 304	411 228	354 160	382 189	341 159	634 295
TAAJAMA—ALUEET —TATORTSOMRADEN MIEHIA—MAN	213 107	294 139	289 135	269 131	218 107	142 72	153 77	159 77	166 88	113 56	91 41	83 41	76 31	111 48
MARKAJARVI MIEHIA—MAN	146 75	184 89	181 83	144 66	120 53	103 52	95 47	106 51	100 51	68 30	42 22	40 16	30 12	28 11
KURSU MIEHIA—MAN	32 14	42 18	45 26	42 21	41 19	21 11	27 12	18 12	20 8	20 10	23 12	16 8	20 8	38 14
SAIJA MIEHIA—MAN	15 5	30 16	29 11	37 23	22 14	8 4	12 6	15 4	22 17	12 9	11 3	15 9	17 9	23 12
SALMIVAARA MIEHIA—MAN	20 13	38 16	34 15	46 21	35 21	10 5	19 12	20 10	24 12	13 7	15 4	12 8	9 2	22 11
SAVUKOSKI MIEHIA—MAN	188 97	274 137	258 146	225 114	181 106	129 75	124 66	150 90	166 100	114 69	94 55	71 33	73 32	136 69
TAAJAMA—ALUEET —TATORTSOMRADEN MIEHIA—MAN	49 28	59 34	65 37	55 30	49 21	44 25	22 11	41 21	47 20	27 13	13 11	11 4	11 8	13 4
KIRKONKYLA (SAVUKOSKI) — KYRKBY MIEHIA—MAN	49 28	59 34	65 37	55 30	49 21	44 25	22 11	41 21	42 20	27 13	13 11	11 4	11 8	13 4
SIMO MIEHIA—MAN	355 171	497 254	453 215	432 225	370 217	265 135	248 137	245 131	239 126	224 115	168 77	204 101	160 65	302 133
TAAJAMA—ALUEET —TATORTSOMRADEN MIEHIA—MAN	114 58	146 77	107 50	94 48	82 40	100 46	95 54	74 42	54 28	47 23	40 22	47 20	29 10	56 27
MAKSNIEMI MIEHIA—MAN	61 30	87 41	61 27	42 23	33 13	51 25	56 30	44 28	25 14	18 10	14 5	19 7	11 4	25 12
ASEMANSEUTU (SIMO) — STATIONSSAM- HALLE MIEHIA—MAN	35 19	38 21	31 16	33 16	31 17	39 15	25 16	22 11	16 7	13 5	13 8	13 5	6 2	8 6

1. (Jatk. — Forts. — Cont.)

Alue — Område Sukupuoli — Kön	Tajajamasta Täortgrad	Elinkeino- rakennus- Näringstruktur	Maapinta-ala Landareal km ²	Asukkaita maakm ² :llä Invånare per km ² land	Koko väestö Möla befolkningen	Pääkieli — Huvudspråk				Koulusivistys — Skolbildning			
						Suomi Finska		Ruotsi Svenska		Keskikoulu- kursssi Mellanskolekurs		Ylioppilas- tutkinto Studentexamen	
							%		%		%		%
KIRKONKYLÄ (SIMO) — KYRKBY MIEHIA-MÄN		233	2.1	104.9	215 112	215 100.0 112 100.0	-	-	-	-	13 6.0 6 5.4	4 1.9 1 0.9	
SODANKYLÄ MIEHIA-MÄN	3	414	12241.4	0.9	10654 5641	10603 99.5 5609 99.4	3 0.0 1 0.0	0.0 0.0	511 4.8 222 3.9	4.8 3.9	325 3.1 150 2.7	3.1 2.7	
TAAJAMA-ALUEET — TÄTORTSOMRADEN MIEHIA-MÄN		117	5.5	599.6	3304 1609	3301 99.9 1608 99.9	1 0.0 -	0.0 -	285 8.6 122 7.6	8.6 7.6	194 5.9 85 5.3	5.9 5.3	
KIRKONKYLÄ (SODANKYLÄ) — KYRKBY MIEHIA-MÄN		117	5.5	599.6	3304 1609	3301 99.9 1608 99.9	1 0.0 -	0.0 -	285 8.6 122 7.6	8.6 7.6	194 5.9 85 5.3	5.9 5.3	
TERVOLA MIEHIA-MÄN	2	413	1568.2	3.8	5895 3050	5890 99.9 3048 99.9	2 0.0 1 0.0	0.0 0.0	234 4.0 76 2.5	4.0 2.5	126 2.1 52 1.7	2.1 1.7	
TAAJAMA-ALUEET — TÄTORTSOMRADEN MIEHIA-MÄN		215	9.2	152.9	1399 697	1395 99.7 695 99.7	2 0.1 1 0.1	0.1 0.1	76 5.4 25 3.6	5.4 3.6	57 4.1 24 3.4	4.1 3.4	
KIRKONKYLÄ (TERVOLA) — KYRKBY MIEHIA-MÄN		216	2.9	295.4	842 404	840 99.8 403 99.8	1 0.1 1 0.2	0.1 0.2	61 7.2 19 4.7	7.2 4.7	46 5.5 18 4.5	5.5 4.5	
YLI-PÄÄKKÖLÄ MIEHIA-MÄN		522	3.5	82.0	247 160	287 100.0 160 100.0	-	-	9 3.1 4 2.5	3.1 2.5	9 3.1 5 3.1	3.1 3.1	
KOIVU MIEHIA-MÄN		233	2.8	96.4	270 133	268 99.3 132 99.2	1 0.4 -	0.4 -	6 2.2 2 1.5	2.2 1.5	2 0.7 1 0.8	0.7 0.8	
PELLO MIEHIA-MÄN	3	414	1695.6	3.7	6232 3187	6231 100.0 3187 100.0	1 0.0 -	0.0 -	323 5.2 124 3.9	5.2 3.9	155 2.5 63 2.0	2.5 2.0	
TAAJAMA-ALUEET — TÄTORTSOMRADEN MIEHIA-MÄN		116	8.2	273.5	2243 1091	2242 100.0 1091 100.0	1 0.0 -	0.0 -	198 8.8 67 6.1	8.8 6.1	111 4.9 46 4.2	4.9 4.2	
PELLO MIEHIA-MÄN		116	5.8	337.9	1960 939	1959 99.9 939 100.0	1 0.1 -	0.1 -	175 8.9 56 6.0	8.9 6.0	101 5.2 43 4.6	5.2 4.6	
JUOKSENKI MIEHIA-MÄN		315	2.4	117.9	283 152	283 100.0 152 100.0	-	-	23 8.1 11 7.2	8.1 7.2	10 3.5 3 2.0	3.5 2.0	
UTSJOKI MIEHIA-MÄN	0	314	5198.3	0.3	1384 724	458 33.1 241 33.3	5 0.4 3 0.4	0.4 0.4	56 4.0 20 2.8	4.0 2.8	18 1.3 9 1.2	1.3 1.2	
YLITORNIO-OVERTORNEA MIEHIA-MÄN	3	413	2086.5	3.9	8240 4254	8239 100.0 4254 100.0	1 0.0 -	0.0 -	468 5.7 196 4.6	5.7 4.6	205 2.5 92 2.2	2.5 2.2	
TAAJAMA-ALUEET — TÄTORTSOMRADEN MIEHIA-MÄN		125	15.4	163.1	2519 1234	2518 100.0 1234 100.0	1 0.0 -	0.0 -	239 9.5 90 7.3	9.5 7.3	126 5.0 55 4.5	5.0 4.5	
KIRKONKYLÄ (YLITORNIO) — KYRKBY (OVERTORNEA) MIEHIA-MÄN		125	8.2	218.5	1796 871	1795 99.9 871 100.0	1 0.1 -	0.1 -	180 10.0 66 7.6	10.0 7.6	108 6.0 48 5.5	6.0 5.5	
KAULINRANTA MIEHIA-MÄN		225	3.4	112.2	376 181	376 100.0 181 100.0	-	-	43 11.4 15 8.3	11.4 8.3	17 4.5 6 3.3	4.5 3.3	
HAAPAKOSKI MIEHIA-MÄN		233	3.9	89.7	347 182	347 100.0 182 100.0	-	-	16 4.6 9 4.9	4.6 4.9	1 0.3 1 0.5	0.3 0.5	

Alue — Område Sukupuoli — Køn	Ikä — Alder													
	0—4	5—9	10—14	15—19	20—24	25—29	30—34	35—39	40—44	45—49	50—54	55—59	60—64	65+
KIRKONKYLÄ (SIMO) - KYRKBY MIEHIA-MÄN	18 9	21 15	15 7	19 9	18 10	10 6	14 8	8 3	13 7	16 8	13 9	15 8	12 4	23 9
SODANKYLÄ MIEHIA-MÄN	925 448	1194 642	1335 685	1213 653	1001 546	628 341	721 400	668 368	681 387	565 329	394 197	407 205	338 170	584 270
TAAJAMA-ALUEET -TATORTSOMRÄDEN MIEHIA-MÄN	388 186	366 196	344 179	312 153	391 167	322 159	261 134	194 99	184 91	185 87	107 54	91 44	67 25	92 35
KIRKONKYLÄ (SODANKYLÄ) - KYRKBY MIEHIA-MÄN	388 186	366 196	344 179	312 153	391 167	322 159	261 134	194 99	184 91	185 87	107 54	91 44	67 25	92 35
TERVOLA MIEHIA-MÄN	402 193	649 333	738 385	694 370	480 277	272 154	316 168	344 203	364 198	351 172	279 149	275 124	254 115	477 209
TAAJAMA-ALUEET -TATORTSOMRÄDEN MIEHIA-MÄN	121 66	168 85	153 73	137 72	132 68	88 49	87 37	72 39	83 48	88 39	63 33	60 28	45 19	102 41
KIRKONKYLÄ (TERVOLA) - KYRKBY MIEHIA-MÄN	86 48	115 57	82 39	76 37	74 32	72 35	60 27	44 23	47 25	39 18	29 14	34 13	26 10	58 26
YLI-PAAKKOLA MIEHIA-MÄN	17 9	24 13	31 16	35 22	35 26	6 5	14 4	11 8	18 12	24 10	18 11	19 12	7 1	28 11
KOIVU MIEHIA-MÄN	18 9	29 15	40 18	26 13	23 10	10 9	13 6	17 8	18 11	25 11	16 8	7 3	12 8	16 4
PELLO MIEHIA-MÄN	504 267	716 358	773 390	769 410	514 294	318 154	357 206	385 186	378 195	337 185	316 157	225 109	220 95	420 181
TAAJAMA-ALUEET -TATORTSOMRÄDEN MIEHIA-MÄN	198 113	241 111	248 128	249 116	209 105	135 62	157 82	129 55	137 74	119 55	130 59	83 47	68 27	140 57
PELLO MIEHIA-MÄN	187 103	207 95	217 110	219 99	187 93	124 58	144 74	116 48	117 64	96 43	105 47	71 38	60 24	110 43
JUOKSENKI MIEHIA-MÄN	11 10	34 16	31 18	30 17	22 12	11 4	13 8	13 7	20 10	23 12	25 12	12 9	8 3	30 14
UTSJOKI MIEHIA-MÄN	130 69	164 83	166 80	149 76	131 67	81 42	88 50	83 50	70 44	71 38	51 24	44 17	52 29	104 55
YLITORNIO-OVERTORNEA MIEHIA-MÄN	608 293	892 463	1073 516	1056 587	637 387	393 203	417 215	471 244	476 252	468 247	382 185	392 189	308 149	667 324
TAAJAMA-ALUEET -TATORTSOMRÄDEN MIEHIA-MÄN	216 106	267 133	293 136	292 148	220 116	145 70	171 85	177 84	155 79	137 68	112 52	88 44	71 30	175 83
KIRKONKYLÄ (YLITORNIO) - KYRKBY (OVERTORNEA) MIEHIA-MÄN	169 84	189 89	188 83	198 103	169 88	120 59	125 65	125 57	104 45	93 53	80 35	58 32	46 14	132 64
KAULINRANTA MIEHIA-MÄN	19 6	46 25	53 27	49 19	29 16	10 4	17 5	23 14	26 16	26 8	17 9	22 10	12 9	27 13
HAAPAKOSKI MIEHIA-MÄN	28 16	32 19	52 26	45 26	22 12	15 7	29 15	29 13	25 18	18 7	15 8	8 2	13 7	16 6

1. (Jatk. — Forts. — Cont.)

Alue — Område Sukupuoli — Kön	Tasajuu- Täortsgard	Elinkei- rakenns- Näringstator	Maapinta-ala Landareal km ²	Asukkaita maakm ² :llä Invånare per km ² land	Koko väestö Hela befolkningen	Pääkieli — Huvudspråk				Koulusivistys — Skolbildning			
						Suomi Finska		Ruotsi Svenska		Keski- koulukursi Mellanskolekurs		Ylioppilas- tutkinto Studentexamen	
							%		%		%		%
AHOLAHTI MIEHIA-MÄN	045		6.3	397.1	2506 1221	2503 1220	99.9 99.9	1 -	0.0 -	201 74	8.0 6.1	64 24	2.6 2.0
SÄÄMINKI MIEHIA-MÄN	045	1696 821	1694 820	99.9 99.9	1 -	0.1 -	109 37	6.4 4.5	28 10	1.7 1.2
SAVONLINNA-NYSLOTT MIEHIA-MÄN	044	810 400	809 400	99.9 100.0	- -	- -	92 37	11.4 9.3	36 14	4.4 3.5
ASEMANSEUTU (LOHJAN MLK) - STA- TIONSSAMHÄLLE (LOJO LK) MIEHIA-MÄN	054		6.5	334.5	2174 1101	2142 1087	98.5 98.7	31 14	1.4 1.3	205 88	9.4 8.0	68 31	3.1 2.8
LOHJAN MLK-LOJO LK MIEHIA-MÄN	054	2163 1095	2131 1081	98.5 98.7	31 14	1.4 1.3	202 86	9.3 7.9	68 31	3.1 2.8
LOHJA-LOJO MIEHIA-MÄN	063	11 6	11 6	100.0 100.0	- -	- -	3 2	27.3 33.3	- -	- -
ASEMANSEUTU (MYNÄMÄKI) - STA- TIONSSAMHÄLLE MIEHIA-MÄN	162		3.0	145.0	435 234	435 234	100.0 100.0	- -	- -	28 12	6.4 5.1	8 7	1.8 3.0
MYNÄMÄKI MIEHIA-MÄN	062	376 204	376 204	100.0 100.0	- -	- -	26 11	6.9 5.4	8 7	2.1 3.4
MIETOINEN MIEHIA-MÄN	251	59 30	59 30	100.0 100.0	- -	- -	2 1	3.4 3.3	- -	- -
ESTBACKA-PEIPPOLA - PEPOTT MIEHIA-MÄN	063		2.0	592.0	1184 574	798 384	67.4 66.9	384 188	32.4 32.8	79 42	6.7 7.3	24 11	2.0 1.9
PORVOON MLK-BORGA LK MIEHIA-MÄN	063	1182 573	798 384	67.5 67.0	382 187	32.3 32.6	79 42	6.7 7.3	24 11	2.0 1.9
PORVOO-BORGA MIEHIA-MÄN	009	2 1	- -	- -	2 1	100.0 100.0	- -	- -	- -	- -
ETELÄ-KELLO MIEHIA-MÄN	044		3.8	222.4	834 416	834 416	100.0 100.0	- -	- -	46 20	5.5 4.8	8 5	1.0 1.2
HAUKIPUDAS MIEHIA-MÄN	144	783 385	783 385	100.0 100.0	- -	- -	44 19	5.6 4.9	8 5	1.0 1.3
OULU-ULEABORG MIEHIA-MÄN	081	51 31	51 31	100.0 100.0	- -	- -	2 1	3.9 3.2	- -	- -
FRITÅLA MIEHIA-MÄN	062		5.5	542.0	2997 1421	2993 1419	99.9 99.9	1 -	0.0 -	222 96	7.4 6.8	105 43	3.5 3.0
ULVILA-ULVSBY MIEHIA-MÄN	062	2963 1404	2959 1402	99.9 99.9	1 -	0.0 -	221 96	7.5 6.8	105 43	3.5 3.1
PORI-BJÖRNEBORG MIEHIA-MÄN	244	34 17	34 17	100.0 100.0	- -	- -	1 -	2.9 -	- -	- -
HAAPAKOSKI MIEHIA-MÄN	071		4.9	61.0	296 144	296 144	100.0 100.0	- -	- -	14 4	4.7 2.8	7 5	2.4 3.5
PIEKSAMÄN MLK-PIEKSAMÄKI LK MIEHIA-MÄN	071	278 136	278 136	100.0 100.0	- -	- -	14 4	5.0 2.9	6 4	2.2 2.9
SUONENJOKI MIEHIA-MÄN	262	18 8	18 8	100.0 100.0	- -	- -	- -	- -	1 1	5.6 12.5
HAARAJOKI MIEHIA-MÄN	044		7.4	133.6	982 490	970 486	98.8 99.2	5 3	0.5 0.6	69 19	7.0 3.9	30 17	3.1 3.5
JÄRVENPÄÄ MIEHIA-MÄN	044	849 424	837 420	98.6 99.1	5 3	0.6 0.7	55 14	6.5 3.3	27 15	3.2 3.5

Alue — Område Sukupuoli — Kön	Ikä — Ålder													
	0—4	5—9	10—14	15—19	20—24	25—29	30—34	35—39	40—44	45—49	50—54	55—59	60—64	65+
AHOLAHTI MIEHIA-MÄN	221 119	226 93	261 135	256 133	222 104	175 92	136 77	163 80	161 86	146 68	110 46	123 59	123 62	183 67
SÄÄMINKI MIEHIA-MÄN	148 79	170 64	196 106	179 88	136 63	109 61	90 49	120 64	113 59	91 43	70 27	79 38	76 37	119 43
SAVONLINNA-NYSLÖTT MIEHIA-MÄN	73 40	56 29	65 29	77 45	86 41	66 31	46 28	43 16	48 27	55 25	40 19	44 21	47 25	64 24
ASEMANSUUTU (LOHJAN MLK) - STA- TIONSSAMHALLE (LOJO LK) MIEHIA-MÄN	203 108	214 104	183 101	174 102	244 121	184 103	147 72	147 81	140 64	99 57	117 50	96 38	99 45	127 55
LOHJAN MLK-LOJO LK MIEHIA-MÄN	203 108	212 104	183 101	173 101	242 119	183 102	147 72	146 81	138 63	98 56	116 50	96 38	99 45	127 55
LOHJA-LOJO MIEHIA-MÄN	- -	2 -	- -	1 1	2 2	1 1	- -	1 -	2 1	1 1	1 -	- -	- -	- -
ASEMANSUUTU (MYNÄMÄKI) - STA- TIONSSAMHALLE MIEHIA-MÄN	33 22	54 34	43 22	42 24	45 31	24 15	21 8	20 10	36 18	27 11	24 11	16 8	21 13	29 7
MYNÄMÄKI MIEHIA-MÄN	27 19	45 28	35 18	37 21	39 28	22 14	17 6	18 9	34 17	21 10	20 8	13 6	21 13	27 7
MIETOINEN MIEHIA-MÄN	6 3	9 6	8 4	5 3	6 3	2 1	4 2	2 1	2 1	6 1	4 3	3 2	- -	2 -
ESTBACKA-PEIPPOLA - PEPOTT MIEHIA-MÄN	162 77	123 62	86 47	66 26	135 63	138 71	102 63	65 38	52 25	45 21	39 17	45 21	40 11	86 32
PORVOON MLK-BORGA LK MIEHIA-MÄN	162 77	123 62	86 47	66 26	135 63	138 71	102 63	65 38	52 25	45 21	39 17	45 21	40 11	84 31
PORVOO-BORGA MIEHIA-MÄN	- -	- -	- -	- -	- -	- -	- -	- -	- -	- -	- -	- -	- -	2 1
ETELA-KELLO MIEHIA-MÄN	70 32	77 43	90 47	116 55	85 49	47 23	43 23	52 26	56 31	44 18	31 13	45 20	37 19	41 17
HAUKIPUDAS MIEHIA-MÄN	69 31	72 40	81 42	107 49	79 45	47 23	43 23	48 25	55 30	41 17	28 11	40 17	32 15	41 17
OULU-ULEABORG MIEHIA-MÄN	1 1	5 3	9 5	9 6	6 4	- -	- -	4 1	1 1	3 1	3 2	5 3	5 4	- -
FRIITALA MIEHIA-MÄN	256 124	321 159	261 123	238 122	313 157	251 115	246 118	220 109	190 88	169 77	147 70	125 55	103 46	157 58
ULVILA-ULVSBY MIEHIA-MÄN	252 121	320 158	261 123	236 121	310 156	244 111	246 118	220 109	190 88	165 76	142 67	124 55	100 45	153 56
PORI-BJÖRNEBORG MIEHIA-MÄN	4 3	1 1	- -	2 1	3 1	7 4	- -	- -	- -	4 1	5 3	1 -	3 1	4 2
HAAPAKOSKI MIEHIA-MÄN	15 8	27 15	28 10	28 12	24 15	19 10	18 10	16 9	17 11	18 6	24 13	24 11	19 7	19 7
PIEKSAEN MLK-PIEKSAKI LK MIEHIA-MÄN	14 8	25 13	28 10	27 11	24 15	18 10	17 9	15 9	17 11	17 6	24 13	22 11	15 5	15 5
SUONENJOKI MIEHIA-MÄN	1 -	2 2	- -	1 1	- -	1 -	1 1	1 -	- -	1 -	- -	2 -	4 2	4 2
HAARAJOKI MIEHIA-MÄN	62 35	98 48	107 56	85 49	87 48	66 31	67 32	59 30	48 26	48 22	53 26	62 27	56 25	84 35
JARVENPÄÄ MIEHIA-MÄN	57 33	88 43	88 44	72 42	77 43	56 27	59 29	54 27	41 20	37 18	45 23	52 23	48 19	75 33

1. (Jatk. — Forts. — Cont.)

Alue — Område Sukuuoli — Kön	Tajajans- Täortegrad	Elinkei- rakenna- Näringstruktur	Maapinta-ala Landareal km ²	Asukkaita maakm ² :llä Invånare per km ² land	Koko väestö Hela befolkningen	Pääkieli — Huvudspråk				Koulusivistys — Skolbildning			
						Suomi Finska		Ruotsi Svenska		Keskikoulu- kursi Mellanskolekurs		Ylioppilas- tutkinto Studentexamen	
							%		%		%		%
MANTSALA MIEHIA-MÄN		135	82 40	82 40	100.0 100.0	-	-	7 3	8.5 7.5	2 1	2.4 2.5
TUUSULA-TUSBY MIEHIA-MÄN		035	45 23	45 23	100.0 100.0	-	-	6 2	13.3 8.7	1 1	2.2 4.3
SIPPO-SIBBO MIEHIA-MÄN		333	6 3	6 3	100.0 100.0	-	-	1 -	16.7 -	- -	- -
HALKOKARI MIEHIA-MÄN		054	1.1	737.4	789 400	760 380	96.3 95.0	28 19	3.5 4.8	53 23	6.7 5.8	13 6	1.6 1.5
KAARLELA-KARLEBY MIEHIA-MÄN		054	789 400	760 380	96.3 95.0	28 19	3.5 4.8	53 23	6.7 5.8	13 6	1.6 1.5
HALLA-TIUTINEN MIEHIA-MÄN		063	1.2	802.4	987 494	969 485	98.2 98.2	17 9	1.7 1.8	57 24	5.8 4.9	36 14	3.6 2.8
KOTKA MIEHIA-MÄN		054	728 365	726 363	99.7 99.5	2 2	0.3 0.5	30 12	4.1 3.3	23 7	3.2 1.9
KARHULA MIEHIA-MÄN		081	259 129	243 122	93.8 94.6	15 7	5.8 5.4	27 12	10.4 9.3	13 7	5.0 5.4
HÄRJUNPÄÄ MIEHIA-MÄN		053	3.7	255.1	944 468	943 467	99.9 99.8	1 1	0.1 0.2	55 22	5.8 4.7	10 4	1.1 0.9
ULVILA-ULVSBY MIEHIA-MÄN		063	941 467	940 466	99.9 99.8	1 1	0.1 0.2	55 22	5.8 4.7	10 4	1.1 0.9
PORI-BJÖRNEBORG MIEHIA-MÄN		900	3 1	3 1	100.0 100.0	-	-	-	-	-	-
HEIKINHARJU MIEHIA-MÄN		036	2.5	262.9	644 308	644 308	100.0 100.0	-	-	41 12	6.4 3.9	13 6	2.0 1.9
OULU-ULEÅBORG MIEHIA-MÄN		026	524 248	524 248	100.0 100.0	-	-	35 9	6.7 3.6	13 6	2.5 2.4
HAUKIPUDAS MIEHIA-MÄN		045	88 42	88 42	100.0 100.0	-	-	2 -	2.3 -	- -	- -
KIIHINKI MIEHIA-MÄN		063	32 18	32 18	100.0 100.0	-	-	4 3	12.5 16.7	- -	- -
HEVOSHAKA MIEHIA-MÄN		027	8	1248.8	999 510	999 510	100.0 100.0	-	-	124 67	12.4 13.1	48 14	4.8 2.7
HAMINA-FREDRIKSHAMN MIEHIA-MÄN		027	957 492	957 492	100.0 100.0	-	-	117 65	12.2 13.2	45 13	4.7 2.6
VEHKALAHTI MIEHIA-MÄN		018	42 18	42 18	100.0 100.0	-	-	7 2	16.7 11.1	3 1	7.1 5.6
MIETAMAKI-NIEMELÄ MIEHIA-MÄN		063	1.3	172.0	215 100	215 100	100.0 100.0	-	-	7 3	3.3 3.0	1 -	0.5 -
NURMIJÄRVI MIEHIA-MÄN		063	213 99	213 99	100.0 100.0	-	-	7 3	3.3 3.0	1 -	0.5 -
HYVINKÄÄ-HYVINGE MIEHIA-MÄN		2 1	2 1	100.0 100.0	-	-	- -	- -	- -	- -
HIITTI-ROUTIO MIEHIA-MÄN		054	4.9	259.6	1259 616	1241 612	98.6 99.4	18 4	1.4 0.6	110 43	8.7 7.0	42 19	3.3 3.1
LOHJAN MLK-LOJO LK MIEHIA-MÄN		054	1243 607	1225 603	98.6 99.3	18 4	1.4 0.7	109 43	8.8 7.1	42 19	3.4 3.1
LOHJA-LOJO MIEHIA-MÄN		072	16 9	16 9	100.0 100.0	-	-	1 -	6.3 -	- -	- -

Alue — Område Sukuuoli — Kõn	Ikä — Alder													
	0—4	5—9	10—14	15—19	20—24	25—29	30—34	35—39	40—44	45—49	50—54	55—59	60—64	65+
MANTSALA MIEHIA-MÄN	5 2	6 2	15 8	6 3	3 2	7 2	6 2	4 3	6 5	6 2	5 2	6 4	3 2	4 1
TUUSULA-TUSBY MIEHIA-MÄN	- -	4 3	4 4	7 4	6 3	2 1	2 1	1 -	1 1	3 1	3 1	4 -	4 3	4 1
SIPOO-SIBBO MIEHIA-MÄN	- -	- -	- -	- -	1 -	1 1	- -	- -	- -	2 1	- -	- -	1 1	1 -
HALKKOKARI MIEHIA-MÄN	91 50	97 52	85 32	77 43	79 36	68 38	64 30	77 39	53 29	30 15	24 14	15 7	11 4	18 11
KAARLELA-KARLEBY MIEHIA-MÄN	91 50	97 52	85 32	77 43	79 36	68 38	64 30	77 39	53 29	30 15	24 14	15 7	11 4	18 11
HALLA-TIUTINEN MIEHIA-MÄN	57 31	68 29	73 42	78 40	83 45	60 36	53 28	45 23	74 37	67 34	62 31	81 39	84 39	102 40
KOTKA MIEHIA-MÄN	39 23	55 25	53 31	54 28	66 36	42 25	35 16	37 19	52 28	47 24	38 19	60 27	66 31	84 33
KARHULA MIEHIA-MÄN	18 8	13 4	20 11	24 12	17 9	18 11	18 12	8 4	22 9	20 10	24 12	21 12	18 8	18 7
HARJUNPÄÄ MIEHIA-MÄN	68 36	80 39	111 57	92 52	75 40	64 33	69 36	64 33	72 34	56 27	43 22	34 16	48 19	68 24
ULVILA-ULVSBY MIEHIA-MÄN	68 36	80 39	111 57	92 52	75 40	62 32	69 36	64 33	72 34	56 27	43 22	34 16	47 19	68 24
PORI-BJORNEBORG MIEHIA-MÄN	- -	- -	- -	- -	- -	2 1	- -	- -	- -	- -	- -	- -	1 -	- -
HEIKINHARJU MIEHIA-MÄN	61 41	68 34	50 22	53 27	51 27	56 22	40 22	43 20	46 20	46 18	23 8	28 13	24 10	55 24
OULU-ULEABORG MIEHIA-MÄN	45 32	50 25	36 17	47 22	33 18	47 17	30 17	37 17	41 18	38 13	21 8	24 11	22 9	53 24
HAUKIPUDAS MIEHIA-MÄN	14 8	17 9	11 4	2 2	11 4	9 5	8 4	4 2	3 1	3 1	1 -	3 2	- -	2 -
KIIMINKI MIEHIA-MÄN	2 1	1 -	3 1	4 3	7 5	- -	2 1	2 1	2 1	5 4	1 -	1 -	2 1	- -
HEVOSHAKA MIEHIA-MÄN	82 43	102 54	105 54	107 57	102 54	67 35	68 34	75 37	70 34	66 33	55 27	47 22	24 11	29 15
HAMINA-FREDRIKSHAMN MIEHIA-MÄN	81 42	100 53	100 52	101 56	97 52	62 33	67 33	74 37	64 31	64 32	52 25	47 22	21 11	27 13
VEHKALAHTI MIEHIA-MÄN	1 1	2 1	5 2	6 1	5 2	5 2	1 1	1 -	6 3	2 1	3 2	- -	3 -	2 2
HIETAMÄKI-NIEMELÄ MIEHIA-MÄN	17 8	18 7	21 8	27 16	28 16	15 7	9 4	5 3	11 4	10 5	12 6	13 7	7 1	22 8
NURMIJÄRVI MIEHIA-MÄN	17 8	18 7	21 8	27 16	28 16	15 7	9 4	5 3	11 4	10 5	12 6	13 7	7 1	20 7
HYVINKÄÄ-HYVINGE MIEHIA-MÄN	- -	- -	- -	- -	- -	- -	- -	- -	- -	- -	- -	- -	- -	2 1
HIITTI-ROUTIO MIEHIA-MÄN	130 67	121 73	98 52	82 47	105 49	125 62	86 45	73 39	79 36	51 21	61 29	61 26	52 23	135 47
LOHJAN MLK-LOJO LK MIEHIA-MÄN	127 65	120 72	96 51	81 47	102 47	124 61	86 45	72 38	78 35	49 21	61 29	61 26	52 23	134 47
LOMJA-LOJG MIEHIA-MÄN	3 2	1 1	2 1	1 -	3 2	1 1	- -	1 1	1 1	2 -	- -	- -	- -	1 -

1. (Jatk. — Forts. — Cont.)

Alue — Område Sukuuoli — Kbn	Tasjame-sea Tbortsgnad	Eiiteine- Nbringsstruktur	Maapinta-ala Landareal km²	Asukkalta maakm²:llä Invånare per km² land	Koko väestö Hela befolkningen	Pääkieli — Huvudspråk				Koulusivistys — Skolbildning			
						Suomi Finska	%	Ruotsi Svenska	%	Keskikoulu- kursssi Mellanskolekurs	%	Ylioppilas- tutkinto Studentexamen	%
HILLILA MIEHIA-MAN	612	1.9	109.8	213	213	100.0	-	-	8	3.8	2	0.9	
				110	110	100.0	-	-	4	3.6	1	0.9	
HIMANKA MIEHIA-MAN	612	209	209	100.0	-	-	7	3.3	2	1.0	
				108	108	100.0	-	-	4	3.7	1	0.9	
LOHTAJA MIEHIA-MAN	090	4	4	100.0	-	-	1	25.0	-	-	
				2	2	100.0	-	-	-	-	-	-	
HYLLYKALLIO MIEHIA-MAN	027	2.0	431.5	863	859	99.5	4	0.5	112	13.0	31	3.6	
				422	421	99.8	1	0.2	46	10.9	14	3.3	
NURMO MIEHIA-MAN	027	859	855	99.5	4	0.5	112	13.0	31	3.6	
				418	417	99.8	1	0.2	46	11.0	14	3.3	
SEINAJOKI MIEHIA-MAN	027	4	4	100.0	-	-	-	-	-	-	
				4	4	100.0	-	-	-	-	-	-	
HÄHKÄNÄ MIEHIA-MAN	162	2.5	108.8	272	271	99.6	1	0.4	17	6.3	5	1.8	
				123	122	99.2	1	0.8	6	4.9	2	1.6	
PERTTELI MIEHIA-MAN	162	211	211	100.0	-	-	14	6.6	3	1.4	
				95	95	100.0	-	-	5	5.3	2	2.1	
SALO MIEHIA-MAN	351	61	60	98.4	1	1.6	3	4.9	2	3.3	
				28	27	96.4	1	3.6	1	3.6	-	-	
HÄMEENKYLÄ-VAPAALA - TAV.BY-FRIH. MIEHIA-MAN	036	4.0	747.8	2991	2739	91.6	250	8.4	369	12.3	211	7.1	
				1463	1329	90.8	132	9.0	146	10.0	95	6.5	
HELSINGIN MLK-HELSINGE MIEHIA-MAN	036	2986	2734	91.6	250	8.4	369	12.4	211	7.1	
				1460	1326	90.8	132	9.0	146	10.0	95	6.5	
HELSINKI-HELSINGFORS MIEHIA-MAN	027	5	5	100.0	-	-	-	-	-	-	
				3	3	100.0	-	-	-	-	-	-	
INKEROINEN MIEHIA-MAN	062	11.0	428.9	4696	4683	99.7	13	0.3	428	9.1	247	5.3	
				2253	2246	99.7	7	0.3	172	7.6	114	5.1	
SIPPOLA MIEHIA-MAN	062	4675	4662	99.7	13	0.3	428	9.2	245	5.2	
				2245	2238	99.7	7	0.3	172	7.7	113	5.0	
ANJALA MIEHIA-MAN	055	21	21	100.0	-	-	-	-	2	9.5	
				8	8	100.0	-	-	-	-	1	12.5	
ITÄINEN TAAJAMA MIEHIA-MAN	053	12.0	604.7	7256	7242	99.8	8	0.1	448	6.2	138	1.9	
				3524	3519	99.9	4	0.1	161	4.6	62	1.8	
SAVONLINNA-NYSLÖTT MIEHIA-MAN	053	6688	6674	99.8	8	0.1	429	6.4	130	1.9	
				3255	3250	99.8	4	0.1	156	4.8	60	1.8	
SÄÄMINKI MIEHIA-MAN	063	568	568	100.0	-	-	19	3.3	8	1.4	
				269	269	100.0	-	-	5	1.9	2	0.7	
ITÄSALMI - ÖSTERSUNDDH MIEHIA-MAN	134	2.5	149.6	371	174	46.9	197	53.1	42	11.3	26	7.0	
				194	83	42.8	111	57.2	18	9.3	13	6.7	
SIPPO-SIBBO MIEHIA-MAN	134	346	154	44.5	192	55.5	40	11.6	25	7.2	
				181	73	40.3	108	59.7	18	9.9	13	7.2	
HELSINGIN MLK-HELSINGE MIEHIA-MAN	055	25	20	80.0	5	20.0	2	8.0	1	4.0	
				13	10	76.9	3	23.1	-	-	-	-	
JOKELA MIEHIA-MAN	053	9.8	320.5	3125	3100	99.2	24	0.8	235	7.5	86	2.8	
				1554	1539	99.0	15	1.0	102	6.6	44	2.8	
TUUSULA-TUSBY MIEHIA-MAN	054	2183	2164	99.1	19	0.9	163	7.5	62	2.8	
				1081	1068	98.8	13	1.2	70	6.5	32	3.0	
HYVINKÄÄ-HYVINGE MIEHIA-MAN	063	942	936	99.4	5	0.5	72	7.6	24	2.5	
				473	471	99.6	2	0.4	32	6.8	12	2.5	

Alue — Område Sukupuoli — Køn	Ikä — Alder													
	0—4	5—9	10—14	15—19	20—24	25—29	30—34	35—39	40—44	45—49	50—54	55—59	60—64	65+
HILLILA MIEHIA-MAN	20 13	20 8	15 9	11 8	13 8	17 7	17 9	13 7	14 9	9 3	14 8	13 6	15 6	22 9
HIMANKA MIEHIA-MAN	19 13	20 8	14 8	11 8	13 8	17 7	16 9	12 6	14 9	9 3	14 8	13 6	15 6	22 9
LOHTAJA MIEHIA-MAN	1 -	- -	1 -	- -	- -	- -	1 -	1 -	- -	- -	- -	- -	- -	- -
HYLLYKÄLLIO MIEHIA-MAN	136 64	139 66	73 39	56 30	76 27	112 59	101 51	69 38	40 22	27 12	9 4	7 3	7 4	11 3
NURMO MIEHIA-MAN	136 64	139 66	73 39	56 30	76 27	112 59	101 51	69 38	39 21	26 11	8 3	7 3	6 3	11 3
SEINAJOKI MIEHIA-MAN	- -	- -	- -	- -	- -	- -	- -	- -	1 1	1 1	1 1	- -	1 1	- -
HÄHKÄNÄ MIEHIA-MAN	18 10	16 7	21 6	23 10	27 15	22 12	19 9	8 4	23 13	10 3	12 6	23 9	27 11	23 8
PERTTELI MIEHIA-MAN	15 7	13 5	17 4	18 9	22 14	18 10	13 5	5 3	18 10	8 3	9 5	18 7	20 7	17 6
SALO MIEHIA-MAN	3 3	3 2	4 2	5 1	5 1	4 2	6 4	3 1	5 3	2 -	3 1	5 2	7 4	6 2
HÄMEENKYLÄ-VAPAALA - TAV.BY-FRIH. MIEHIA-MAN	288 154	251 139	255 132	205 91	340 152	317 159	245 122	231 114	189 106	154 67	107 60	114 48	118 47	177 72
HELSINGIN MLK-HELSINGE MIEHIA-MAN	288 154	251 139	255 132	204 90	338 151	317 159	245 122	231 114	189 106	154 67	105 59	114 48	118 47	177 72
HELSINKI-HELSINGFORS MIEHIA-MAN	- -	- -	- -	1 1	2 1	- -	- -	- -	- -	- -	2 1	- -	- -	- -
INKEROINEN MIEHIA-MAN	365 179	362 185	468 234	462 214	470 249	345 186	261 119	302 154	277 137	299 136	229 108	258 108	258 108	340 136
SIPPOLA MIEHIA-MAN	363 178	362 185	462 233	461 214	469 248	345 186	257 118	300 152	277 137	297 135	229 108	256 107	258 108	339 136
ANJALA MIEHIA-MAN	2 1	- -	6 1	1 -	1 1	- -	4 1	2 2	- -	2 1	- -	2 1	- -	1 -
ITAINEN TAAJAMA MIEHIA-MAN	710 338	750 379	792 404	735 352	689 333	518 274	563 280	494 259	460 231	360 182	303 125	279 123	255 113	348 131
SAVONLINNA-NYSLOTT MIEHIA-MAN	654 311	690 357	742 378	681 327	634 308	478 252	520 254	465 241	432 218	333 168	268 114	254 111	228 101	309 115
SÄRMINKI MIEHIA-MAN	56 27	60 22	50 26	54 25	55 25	40 22	43 26	29 18	28 13	27 14	35 11	25 12	27 12	39 16
ITASALMI - ÖSTERSUNDOM MIEHIA-MAN	35 22	32 16	26 13	31 18	32 14	33 19	25 13	18 11	28 13	18 8	18 10	27 12	18 10	30 15
SIPPO-SIBBO MIEHIA-MAN	34 21	29 15	23 11	28 17	30 13	33 19	25 13	16 10	21 10	17 7	17 9	26 11	18 10	29 15
HELSINGIN MLK-HELSINGE MIEHIA-MAN	1 1	3 1	3 2	3 1	2 1	- -	- -	2 1	7 3	1 1	1 1	1 1	- -	1 -
JOKELA MIEHIA-MAN	277 126	295 168	291 171	298 155	317 164	247 132	202 99	200 108	186 95	156 64	134 55	139 62	147 65	236 90
TUUSULA-TUSBY MIEHIA-MAN	217 97	206 119	185 114	185 90	232 117	196 106	148 75	133 77	114 58	106 45	92 39	98 41	109 47	162 56
HYVINKÄÄ-HYVINGE MIEHIA-MAN	60 29	89 49	106 57	113 65	85 47	51 26	54 24	67 31	72 37	50 19	42 16	41 21	38 18	74 34

Aine — Område Sukuuoli — Kōn-	Ikä — Ålder													
	0—4	5—9	10—14	15—19	20—24	25—29	30—34	35—39	40—44	45—49	50—54	55—59	60—64	65+
JAKARLA MIEHIA-MAN	69	101	87	98	71	48	61	69	72	63	40	37	35	41
TURKU-ABO MIEHIA-MAN	58	86	71	82	63	42	56	61	62	51	32	30	32	33
LIETO MIEHIA-MAN	11	15	16	16	8	6	5	8	10	12	8	7	3	8
KAANAA MIEHIA-MAN	151	236	268	253	178	119	171	159	192	151	78	96	73	109
RAISIO-RESO MIEHIA-MAN	151	234	264	250	178	117	171	155	190	150	74	94	69	109
NAANTALI-NÄDENDAL MIEHIA-MAN	-	2	4	3	-	2	-	-	2	1	4	2	4	-
KAARO MIEHIA-MAN	83	91	111	116	72	36	48	62	92	60	33	32	28	25
RAUMAN MLK-RAUMO LK MIEHIA-MAN	79	88	107	115	71	33	48	59	91	60	33	32	28	24
RAUMA-RAUMO MIEHIA-MAN	4	3	4	1	1	3	-	3	1	-	-	-	-	1
KALLIOLA-KUKKILA MIEHIA-MAN	119	128	140	137	149	85	91	110	115	98	91	76	62	89
HOLLOLA MIEHIA-MAN	116	121	136	136	146	85	87	107	110	98	91	76	62	89
LAHTI MIEHIA-MAN	3	7	4	1	3	-	4	3	5	-	-	-	-	-
KALVMOLM MIEHIA-MAN	7	17	19	18	10	7	16	13	12	18	14	14	17	31
KOIVULAHTI-KVEVLAX MIEHIA-MAN	3	6	10	15	9	5	7	3	5	15	11	12	14	21
MUSTASAARI-KORSHOLM MIEHIA-MAN	4	11	9	3	1	2	9	10	7	3	3	2	3	10
KANGAS MIEHIA-MAN	18	31	34	31	21	7	23	23	22	18	13	15	24	28
YLIHARMA MIEHIA-MAN	15	23	28	31	19	5	19	20	20	16	13	11	21	26
LAPUA-LAPPO MIEHIA-MAN	3	8	6	-	2	2	4	3	2	2	-	4	3	2
KARTANO (PORI-BJÖRNEBORG) MIEHIA-MAN	95	72	99	84	113	69	69	52	59	56	44	29	27	22
PORI-BJÖRNEBORG MIEHIA-MAN	93	71	98	82	111	68	68	52	59	55	43	29	27	22
ULVILA-ULVSBY MIEHIA-MAN	2	1	1	2	2	1	1	-	-	1	1	-	-	-
KAUSELA MIEHIA-MAN	37	39	51	41	62	31	25	43	37	29	17	30	31	29
KAARINA-S:T KARINS MIEHIA-MAN	37	39	51	40	62	31	25	43	36	29	17	30	31	28
TURKU-ABO MIEHIA-MAN	-	-	-	1	-	-	-	-	1	-	-	-	-	1

1. (Jatk. — Forts. — Cont.)

Alue — Område Sukupuoli — Køn	Tajinnasäte Tjörnsgränd	Elinkeino- rakennus- näringsektori	Maapinta-ala Landareal km ²	Asukkaalta maakm ² :llä Invånare per km ² land	Koko väestö Hela befolkningen	Pääkieli — Huvudspråk				Koulusivistys — Skolbildning			
						Suomi Finska		Ruotsi Svenska		Keski koulu- kurssi Mellanskolekurs		Ylioppilas- tutkinto Studentexamen	
							%		%		%		%
KELLOKOSKI MIEHIA-MÄN	036	3.9	457.7	1785 833	1769 827	99.1 99.3	14 6	0.8 0.7	170 58	9.5 7.0	100 41	5.6 4.9	
TUUSULA-TUSBY MIEHIA-MÄN	036	1517 723	1504 718	99.1 99.3	12 5	0.8 0.7	144 47	9.5 6.5	91 39	6.0 5.4	
MANTSALA MIEHIA-MÄN	027	268 110	265 109	98.9 99.1	2 1	0.7 0.9	26 11	9.7 10.0	9 2	3.4 1.8	
KERNAALA MIEHIA-MÄN	062	3.8	86.9	326 147	326 147	100.0 100.0	- -	- -	21 10	6.4 6.8	4 3	1.2 2.0	
RIIHIMÄKI MIEHIA-MÄN	062	309 139	309 139	100.0 100.0	- -	- -	20 10	6.5 7.2	3 2	1.0 1.4	
LOPPI MIEHIA-MÄN	081	17 8	17 8	100.0 100.0	- -	- -	1 -	5.9 -	1 1	5.9 12.5	
KESKUSTA AJAMA (HAMINA) - CENTRALTÄRT (FREDRIKSHAMN) MIEHIA-MÄN	027	6.0	1199.5	7149 3407	7096 3382	99.3 99.3	40 18	0.6 0.5	963 394	13.5 11.6	569 273	8.0 8.0	
HAMINA-FREDRIKSHAMN MIEHIA-MÄN	027	6837 3262	6784 3237	99.2 99.2	40 18	0.6 0.6	951 391	13.9 12.0	565 272	8.3 8.3	
VEHKALAHTI MIEHIA-MÄN	224	312 145	312 145	100.0 100.0	- -	- -	12 3	3.8 2.1	4 1	1.3 0.7	
KESKUSTA AJAMA (HARJAVALTA) - CENTRALTÄRT MIEHIA-MÄN	054	7.4	649.3	4805 2297	4775 2283	99.4 99.4	21 8	0.4 0.3	485 191	10.1 8.3	266 113	5.5 4.9	
HARJAVALTA MIEHIA-MÄN	054	4632 2217	4602 2203	99.4 99.4	21 8	0.5 0.4	474 187	10.2 8.4	260 110	5.6 5.0	
NAKKILA MIEHIA-MÄN	152	173 80	173 80	100.0 100.0	- -	- -	11 4	6.4 5.0	6 3	3.5 3.8	
KESKUSTA AJAMA (HKI) - CENTRALTÄRT (HFORS) MIEHIA-MÄN	036	295.5	2123.6	627432 282105	555080 250573	88.5 88.8	69367 30135	11.1 10.7	94638 34229	15.1 12.1	88210 41945	14.1 14.9	
HELSINKI-HELSINGFORS MIEHIA-MÄN	036	498308 219823	442642 196366	88.8 89.3	53160 22305	10.7 10.1	76488 27038	15.3 12.3	71127 33183	14.3 15.1	
ESPOO-ESBO MIEHIA-MÄN	036	72825 34969	62456 29916	85.8 85.6	10045 4888	13.8 14.0	10875 4277	14.9 12.2	11569 6003	15.9 17.2	
HELSINGIN MLK-HELSINGE MIEHIA-MÄN	035	49654 24144	46147 22471	92.9 93.1	3387 1610	6.8 6.7	6121 2447	12.3 10.1	3966 1917	8.0 7.9	
KAUNIAINEN-GRANKULLA MIEHIA-MÄN	027	6192 2926	3452 1608	55.7 55.0	2710 1304	43.8 44.6	1123 457	18.1 15.6	1538 835	24.8 28.5	
TUUSULA-TUSBY MIEHIA-MÄN	045	453 243	383 212	84.5 87.2	65 28	14.3 11.5	31 10	6.8 4.1	10 7	2.2 2.9	
KESKUSTA AJAMA (IKAALINEN) - CENTRALTÄRT MIEHIA-MÄN	035	5.4	345.2	1864 843	1858 842	99.7 99.9	6 1	0.3 0.1	212 68	11.4 8.1	136 59	7.3 7.0	
IKAALISTEN MLK-IKAALINENS LK MIEHIA-MÄN	035	1143 521	1141 521	99.8 100.0	2 -	0.2 -	118 40	10.3 7.7	65 27	5.7 5.2	
IKAALINEN MIEHIA-MÄN	036	721 322	717 321	99.4 99.7	4 1	0.6 0.3	94 28	13.0 8.7	71 32	9.8 9.9	
KESKUSTA AJAMA (IMATRA) - CENTRALTÄRT MIEHIA-MÄN	054	26.3	786.6	20665 9928	20600 9896	99.7 99.7	53 25	0.3 0.3	1928 805	9.3 8.1	853 387	4.1 3.9	

Alue — Område Sukuuoli — Kōn	Ikä — Alder													
	0—4	5—9	10—14	15—19	20—24	25—29	30—34	35—39	40—44	45—49	50—54	55—59	60—64	65+
KELLOKOSKI MIEHIA-MÄN	153 87	155 69	181 98	131 66	153 66	136 66	141 63	124 52	120 54	81 34	72 35	88 42	114 50	136 51
TUUSULA-TUSBY MIEHIA-MÄN	133 74	129 58	155 90	115 55	127 57	117 59	112 53	103 43	93 42	70 28	57 28	82 42	101 45	123 49
MANTSALA MIEHIA-MÄN	20 13	26 11	26 8	16 11	26 9	19 7	29 10	21 9	27 12	11 6	15 7	6 -	13 5	13 2
KERNAALA MIEHIA-MÄN	22 5	26 7	27 14	35 17	33 18	20 10	14 8	18 8	21 10	23 12	24 12	21 10	20 9	22 7
RIIHIMÄKI MIEHIA-MÄN	20 5	26 7	26 13	35 17	28 15	19 10	13 7	18 8	21 10	23 12	22 12	18 7	19 9	21 7
LÖPPI MIEHIA-MÄN	2 -	- -	1 1	- -	5 3	1 -	1 1	- -	- -	- -	2 -	3 3	1 -	1 -
KESKUSTA AJAMA (HAMINA) - CENTRALTÄRTORT (FREDRIKSHAMN) MIEHIA-MÄN	552 276	472 252	522 264	615 319	794 396	612 366	434 216	433 219	427 211	456 178	399 173	399 180	368 150	666 207
HAMINA-FREDRIKSHAMN MIEHIA-MÄN	536 268	456 248	488 248	576 302	760 376	595 356	423 210	413 209	410 205	434 168	378 160	381 173	353 144	634 195
VEHKALÄHTI MIEHIA-MÄN	16 8	16 4	34 16	39 17	34 20	17 10	11 6	20 10	17 6	22 10	21 13	18 7	15 6	32 12
KESKUSTA AJAMA (HARJAVALTA) - CENTRALTÄRTORT MIEHIA-MÄN	455 222	449 234	370 181	380 201	540 259	422 197	383 195	299 150	312 144	313 138	234 108	197 92	207 92	244 84
HARJAVALTA MIEHIA-MÄN	434 215	432 225	357 174	362 191	530 256	402 186	371 190	288 144	303 139	305 134	227 105	190 88	197 89	234 81
NAKKILA MIEHIA-MÄN	21 7	17 9	13 7	18 10	10 3	20 11	12 5	11 6	9 5	8 4	7 3	7 4	10 3	10 3
KESKUSTA AJAMA (HKI) - CENTRALTÄRTORT (HFÖRS) MIEHIA-MÄN	45903 23420	45048 23005	41180 20928	43616 20933	68138 30277	63582 30220	47547 22986	40371 19493	39240 18607	36636 15922	32596 13527	34008 13582	32125 12078	57442 17127
HELSINKI-HELSINGFÖRS MIEHIA-MÄN	33673 17096	32782 16601	30456 15487	33869 16207	54630 24081	50224 23719	36105 17355	30510 14584	30579 14311	29677 12629	27186 11061	29124 11423	27881 10258	51612 15011
ESPOO-ESBÖ MIEHIA-MÄN	6315 3251	6630 3463	5993 3069	5679 2751	7701 3561	7146 3467	6000 2920	5346 2635	5026 2448	4248 1974	3396 1547	3086 1390	2692 1192	3567 1301
HELSINGIN MLK-HELSINGE MIEHIA-MÄN	5259 2731	4917 2555	4116 2086	3617 1762	5274 2391	5632 2781	4825 2412	3971 2005	3197 1624	2323 1131	1749 788	1560 663	1329 540	1885 675
KAUNIAINEN-GRANKULLA MIEHIA-MÄN	617 319	684 367	577 261	423 199	474 214	537 233	587 277	525 258	412 210	356 178	245 118	214 89	196 77	345 126
TUUSULA-TUSBY MIEHIA-MÄN	39 23	35 19	38 25	28 14	59 30	43 20	30 22	19 11	26 14	32 10	20 13	24 17	27 11	33 14
KESKUSTA AJAMA (IKAALINEN) - CENTRALTÄRTORT MIEHIA-MÄN	166 84	146 80	134 70	154 83	172 77	159 74	129 56	115 57	101 42	86 33	87 37	82 32	109 44	224 74
IKAALISTEN MLK-IKAALINENS LK MIEHIA-MÄN	88 42	98 56	76 37	97 55	98 44	89 40	76 32	72 34	62 26	53 22	56 23	55 23	72 33	151 54
IKAALINEN MIEHIA-MÄN	78 42	48 24	58 33	57 28	74 33	70 34	53 24	43 23	39 16	33 11	31 14	27 9	37 11	73 20
KESKUSTA AJAMA (IMATRA) - CENTRALTÄRTORT MIEHIA-MÄN	1507 742	1792 892	1672 861	1819 939	1938 1015	1508 786	1442 763	1228 650	1449 679	1144 519	1032 466	1164 485	1140 485	1830 646

1. (Jatk. — Forts. — Cont.)

Alue — Område Sukupuoli — Kön	Tajajama-sate Täortsgred	Elinkeito- alamin Määrangstruktuur	Maapinta-ala Landareal km ²	Asukkaita maakm ² :lla Invånare per km ² land	Koko väestö Hela befolkningen	Pääkieli — Huvudspråk				Koulusivistys — Skolbildning			
						Suomi Finska	%	Ruotsi Svenska	%	Keskikoulu- kursi Mellanskolekurs	%	Ylioppilas- tutkinto Studentexamen	%
IMATRA MIEHIA-MÄN	054	20610 9901	20545 9869	99.7 99.7	53 25	0.3 0.3	1926 805	9.3 8.1	853 387	4.1 3.9	
JOUTSENO MIEHIA-MÄN	054	55 27	55 27	100.0 100.0	- -	- -	2 -	3.6 -	- -	- -	
KESKUSTA AJAMA (JYVÄSKYLÄ) - CENTRALTÄRTORT MIEHIA-MÄN	045	24.5	2137.5	52391 23949	52193 23855	99.6 99.6	129 53	0.2 0.2	6151 2290	11.7 9.6	4727 2045	9.0 8.5	
JYVÄSKYLÄ MIEHIA-MÄN	045	52383 23945	52185 23851	99.6 99.6	129 53	0.2 0.2	6150 2290	11.7 9.6	4727 2045	9.0 8.5	
JYVÄSKYLÄN MLK-JYVÄSKYLÄ LK MIEHIA-MÄN	082	8 4	8 4	100.0 100.0	- -	- -	1 -	12.5 -	- -	- -	
KESKUSTA AJAMA (JÄRVENPÄÄ) - CENTRALTÄRTORT MIEHIA-MÄN	045	17.6	784.3	13804 6489	13558 6372	98.2 98.2	98 46	0.7 0.7	1353 535	9.8 8.2	640 262	4.6 4.0	
JÄRVENPÄÄ MIEHIA-MÄN	045	13771 6474	13525 6357	98.2 98.2	98 46	0.7 0.7	1349 534	9.8 8.2	635 260	4.6 4.0	
TUUSULA-TUSBY MIEHIA-MÄN	036	28 13	28 13	100.0 100.0	- -	- -	4 1	14.3 7.7	5 2	17.9 15.4	
SIPPO-SIBBO MIEHIA-MÄN	090	5 2	5 2	100.0 100.0	- -	- -	- -	- -	- -	- -	
KESKUSTA AJAMA (KAJAANI) - CENTRALTÄRTORT MIEHIA-MÄN	036	12.2	1663.3	20326 9637	20299 9625	99.9 99.9	17 7	0.1 0.1	2112 806	10.4 8.4	1107 468	5.4 4.9	
KAJAANI MIEHIA-MÄN	036	17782 8372	17760 8361	99.9 99.9	16 7	0.1 0.1	1886 716	10.6 8.6	971 405	5.5 4.8	
KAJAANIN MLK-KAJAANI LK MIEHIA-MÄN	045	2544 1265	2539 1264	99.8 99.9	1 -	0.0 -	226 90	8.9 7.1	136 63	5.3 5.0	
KESKUSTA AJAMA (KARHULA) - CENTRALTÄRTORT MIEHIA-MÄN	053	33.2	660.5	21897 10724	21592 10577	98.6 98.6	284 136	1.3 1.3	2014 826	9.2 7.7	864 383	3.9 3.6	
KARHULA MIEHIA-MÄN	063	20671 10099	20375 9956	98.6 98.6	279 133	1.3 1.3	1908 790	9.2 7.8	821 364	4.0 3.6	
KYMI-KYMMENE MIEHIA-MÄN	144	1136 584	1129 581	99.4 99.5	3 2	0.3 0.3	92 32	8.1 5.5	36 15	3.2 2.6	
KOTKA MIEHIA-MÄN	045	90 41	88 40	97.8 97.6	2 1	2.2 2.4	14 4	15.6 9.8	7 4	7.8 9.8	
KESKUSTA AJAMA (KARJAA) - CENTRALTÄRTORT (KARIS) MIEHIA-MÄN	045	11.4	540.2	6169 2910	2165 1031	35.1 35.4	3997 1873	64.8 64.4	701 268	11.4 9.2	287 148	4.7 5.1	
KARJAA-KARIS MIEHIA-MÄN	035	4962 2328	1504 704	30.3 30.2	3453 1619	69.6 69.5	609 233	12.3 10.0	251 130	5.1 5.6	
POHJA-POJO MIEHIA-MÄN	072	1207 582	661 327	54.8 56.2	544 254	45.1 43.6	92 35	7.6 6.0	36 18	3.0 3.1	
KESKUSTA AJAMA (KEMI) - CENTRALTÄRTORT MIEHIA-MÄN	045	25.8	878.3	22660 10987	22615 10966	99.8 99.8	39 17	0.2 0.2	1833 751	8.1 6.8	995 457	4.4 4.2	
KEMI MIEHIA-MÄN	045	22657 10986	22612 10965	99.8 99.8	39 17	0.2 0.2	1833 751	8.1 6.8	995 457	4.4 4.2	

Alue — Område Sukupuoli — Køn	Ikä — Alder													
	0—4	5—9	10—14	15—19	20—24	25—29	30—34	35—39	40—44	45—49	50—54	55—59	60—64	65+
IMATRA MIEHIA—MÄN	1503 740	1788 889	1667 859	1812 936	1933 1012	1506 785	1438 761	1226 649	1445 677	1138 516	1029 466	1162 484	1139 484	1824 643
JOUTSENO MIEHIA—MÄN	4 2	4 3	5 2	7 3	5 3	2 1	4 2	2 1	4 2	6 3	3 —	2 1	1 1	6 3
KESKUSTA AJAMA (JYVASKYLÄ) — CENTRAL TX TORT MIEHIA—MÄN	4203 2173	4173 2118	4032 1970	4490 2132	6258 2849	4904 2397	3763 1808	3128 1453	3235 1424	3108 1335	2599 1097	2577 1071	2332 915	3589 1207
JYVASKYLÄ MIEHIA—MÄN	4203 2173	4173 2118	4032 1970	4489 2132	6257 2848	4904 2397	3763 1808	3128 1453	3234 1424	3106 1334	2599 1097	2577 1071	2330 914	3588 1206
JYVASKYLÄN MLK—JYVASKYLÄ LK MIEHIA—MÄN	— —	— —	— —	1 —	1 1	— —	— —	— —	1 —	2 1	— —	— —	2 1	1 1
KESKUSTA AJAMA (JARVENPÄÄ) — CENTRAL TX TORT MIEHIA—MÄN	1286 640	1256 632	1226 599	1199 574	1501 719	1114 550	1110 549	875 441	825 377	741 331	604 263	608 271	587 231	872 312
JARVENPÄÄ MIEHIA—MÄN	1284 638	1256 632	1223 598	1192 570	1496 718	1114 550	1110 549	872 439	822 376	741 331	601 262	606 271	584 229	870 311
TUUSULA—TUSBY MIEHIA—MÄN	2 2	— —	3 1	7 4	4 —	— —	— —	2 1	2 1	— —	3 1	1 —	3 2	1 1
SIPOO—SIIBO MIEHIA—MÄN	— —	— —	— —	— —	1 1	— —	— —	1 1	1 —	— —	— —	1 —	— —	1 —
KESKUSTA AJAMA (KAJAANI) — CENTRAL TX TORT MIEHIA—MÄN	1814 953	1992 1048	1847 900	1861 933	2157 975	1712 807	1479 694	1311 651	1412 692	1129 528	894 410	787 371	725 285	1206 390
KAJAANI MIEHIA—MÄN	1586 827	1699 888	1561 769	1620 798	1921 865	1535 725	1260 593	1117 545	1231 604	986 454	787 359	722 338	655 254	1102 353
KAJAANIN MLK—KAJAANI LK MIEHIA—MÄN	228 126	293 160	286 131	241 135	236 110	177 82	219 101	194 106	181 88	143 74	107 51	65 33	70 31	104 37
KESKUSTA AJAMA (KARHULA) — CENTRAL TX TORT MIEHIA—MÄN	1594 800	1686 883	1674 855	1908 993	2186 1150	1614 897	1324 723	1335 688	1518 756	1418 655	1127 504	1298 570	1298 542	1917 708
KARHULA MIEHIA—MÄN	1494 748	1565 815	1576 807	1802 927	2051 1085	1525 851	1225 670	1259 646	1427 712	1349 623	1085 487	1250 543	1238 519	1825 666
KYMI—KYMENE MIEHIA—MÄN	93 49	117 67	90 45	100 63	125 61	83 43	94 50	72 40	80 37	64 31	37 16	41 21	54 22	86 39
KOTKA MIEHIA—MÄN	7 3	4 1	8 3	6 3	10 4	6 3	5 3	4 2	11 7	5 1	5 1	7 6	6 1	6 3
KESKUSTA AJAMA (KARJAA) — CENTRAL TX TORT (KARIS) MIEHIA—MÄN	448 225	466 224	450 223	493 258	604 300	452 232	376 193	336 167	391 184	413 201	373 171	375 165	337 157	655 210
KARJAA—KARIS MIEHIA—MÄN	357 182	366 177	358 177	374 192	490 243	365 183	310 157	283 145	311 146	319 156	290 135	303 130	280 131	556 174
POHJA—POJO MIEHIA—MÄN	91 43	100 47	92 46	119 66	114 57	87 49	66 36	53 22	80 38	94 45	83 36	72 35	57 26	99 36
KESKUSTA AJAMA (KEMI) — CENTRAL TX TORT MIEHIA—MÄN	1769 897	2028 1007	2140 1090	2220 1109	2150 1150	1446 735	1401 687	1367 693	1628 808	1531 711	1086 499	1111 494	1059 439	1724 668
KEMI MIEHIA—MÄN	1769 897	2028 1007	2140 1090	2220 1109	2148 1149	1446 735	1401 687	1367 693	1628 808	1531 711	1086 499	1110 494	1059 439	1724 668

1. (Jatk. — Forts. — Cont.)

Alue — Område Sukuupoli — Kbn	Tajama-aste Tilottsgrad	Elinkeino- muoto- Mittstruktur	Maapinta-ala Landareal km ²	Asukkaita maakm ² :llä Invånare per km ² land	Koko väestö Hela befolkningen	Pääkieli — Huvudspråk				Koulusivistys — Skolbildning			
						Suomi Finska		Ruotsi Svenska		Keskikoulu- kursi Mellanskolekurs		Ylioppilas- tutkinto Studentexamen	
							%		%		%		%
KEMIN MLK-KEMI LK MIEHIA-MÄN	009	3	3	100.0	-	-	-	-	-	-	-
				1	1	100.0	-	-	-	-	-	-	-
KESKUSTA AJAMA (KERAVA) - CENTRALTÄRT (KERO) - MIEHIA-MÄN	054	21.7	733.9	15926	15674	98.4	233	1.5	1546	9.7	833	5.2	
				7837	7731	98.6	99	1.3	629	8.0	393	5.0	
KERAVA-KERO MIEHIA-MÄN	044	13909	13678	98.3	214	1.5	1386	10.0	768	5.5	
				6759	6665	98.6	89	1.3	559	8.3	357	5.3	
TUUSULA-TUSBY MIEHIA-MÄN	054	1762	1748	99.2	12	0.7	139	7.9	58	3.3	
				938	929	99.0	7	0.7	61	6.5	30	3.2	
HELSINGIN MLK-HELSINGE MIEHIA-MÄN	054	184	184	100.0	-	-	13	7.1	4	2.2	
				103	103	100.0	-	-	7	6.8	3	2.9	
SIPOO-SIBBO MIEHIA-MÄN	035	71	64	90.1	7	9.9	8	11.3	3	4.2	
				37	34	91.9	3	8.1	2	5.4	3	8.1	
KESKUSTA AJAMA (KOKKOLA) - CENTRALTÄRT (GAMLAKARLEBY) MIEHIA-MÄN	045	9.2	1919.1	17656	14304	81.0	3339	18.9	2159	12.2	1035	5.9	
				8281	6648	80.3	1628	19.7	879	10.6	462	5.6	
KOKKOLA-GAMLAKARLEBY MIEHIA-MÄN	045	17153	14060	82.0	3080	18.0	2119	12.4	1020	5.9	
				8037	6532	81.3	1500	18.7	864	10.8	458	5.7	
KAARLELA-KARLEBY MIEHIA-MÄN	054	503	244	48.5	259	51.5	40	8.0	15	3.0	
				244	116	47.5	128	52.5	15	6.1	4	1.6	
KESKUSTA AJAMA (KOUVOLA) - CENTRALTÄRT MIEHIA-MÄN	036	20.9	1240.4	25924	25865	99.8	53	0.2	3124	12.1	1693	6.5	
				12281	12258	99.8	20	0.2	1346	11.0	790	6.4	
KOUVOLA MIEHIA-MÄN	036	25739	25681	99.8	52	0.2	3109	12.1	1692	6.6	
				12196	12173	99.8	20	0.2	1340	11.0	790	6.5	
VALKEALA MIEHIA-MÄN	054	185	184	99.5	1	0.5	15	8.1	1	0.5	
				85	85	100.0	-	-	6	7.1	-	-	
KESKUSTA AJAMA (KUUSANKOSKI) - CENTRALTÄRT MIEHIA-MÄN	063	17.7	764.7	13559	13341	98.4	213	1.6	1157	8.5	654	4.8	
				6412	6295	98.2	113	1.8	456	7.1	289	4.5	
KUUSANKOSKI MIEHIA-MÄN	063	13505	13287	98.4	213	1.6	1155	8.6	653	4.8	
				6387	6270	98.2	113	1.8	455	7.1	289	4.5	
KOUVOLA MIEHIA-MÄN	027	54	54	100.0	-	-	2	3.7	1	1.9	
				25	25	100.0	-	-	1	4.0	-	-	
KESKUSTA AJAMA (LIEKSA) - CENTRALTÄRT MIEHIA-MÄN	026	5.5	853.6	4652	4647	99.9	3	0.1	463	10.0	202	4.3	
				2223	2221	99.9	-	-	172	7.7	88	4.0	
LIEKSA MIEHIA-MÄN	026	4263	4258	99.9	3	0.1	439	10.3	195	4.6	
				2008	2006	99.9	-	-	160	8.0	86	4.3	
PIELISJÄRVI MIEHIA-MÄN	125	389	389	100.0	-	-	24	6.2	7	1.8	
				215	215	100.0	-	-	12	5.6	2	0.9	
KESKUSTA AJAMA (LOHJA) - CENTRALTÄRT (LOJOC) MIEHIA-MÄN	054	11.0	1080.6	11887	11434	96.2	447	3.8	1118	9.4	599	5.0	
				5699	5474	96.1	221	3.9	425	7.5	265	4.6	
LOHJA-LOJO MIEHIA-MÄN	054	11878	11425	96.2	447	3.8	1118	9.4	599	5.0	
				5695	5470	96.0	221	3.9	425	7.5	265	4.7	
LOHJAN MLK-LOJO LK MIEHIA-MÄN	072	9	9	100.0	-	-	-	-	-	-	
				4	4	100.0	-	-	-	-	-	-	
KESKUSTA AJAMA (LOIPIAA) CENTRALTÄRT MIEHIA-MÄN	036	12.5	466.3	5829	5819	99.8	10	0.2	553	9.5	312	5.4	
				2738	2733	99.8	5	0.2	211	7.7	141	5.1	

Alue — Område Sukupuoli — Køn	Ikä — Alder													
	0—4	5—9	10—14	15—19	20—24	25—29	30—34	35—39	40—44	45—49	50—54	55—59	60—64	65+
KEMIN MLK—KEMI LK MIEHIX—MÄN	-	-	-	-	2	-	-	-	-	-	-	1	-	-
KESKUSTAAJAMA (KERAVA) — CENTRALTÄRTORT (KERVO) MIEHIX—MÄN	1457 769	1431 735	1403 738	1391 685	1768 902	1407 741	1270 655	1017 534	1033 495	898 433	668 299	658 287	588 237	937 327
KERAVA—KERVO MIEHIX—MÄN	1269 658	1245 633	1239 657	1204 580	1512 753	1220 631	1108 570	905 469	917 438	778 376	582 261	549 233	521 209	860 291
TUUSULA—TUSBY MIEHIX—MÄN	169 102	159 88	137 61	154 88	233 135	166 96	152 82	100 59	90 42	101 47	77 36	97 48	62 26	65 28
HELSINGIN MLK—HELSINGE MIEHIX—MÄN	14 6	23 11	19 13	20 13	17 11	17 12	9 2	11 6	20 13	13 6	6 2	4 2	2 -	9 6
SIPOO—SIBBO MIEHIX—MÄN	5 3	4 3	8 7	13 4	6 3	4 2	1 1	1 -	6 2	6 4	3 -	8 4	3 2	3 2
KESKUSTAAJAMA (KOKKOLA) — CENTRALTÄRTORT (GAMLAKARLEBY) MIEHIX—MÄN	1780 907	1591 804	1348 676	1477 743	2128 957	1688 841	1254 620	1054 508	1044 490	946 444	786 341	732 294	667 262	1161 394
KOKKOLA—GAMLAKARLEBY MIEHIX—MÄN	1712 871	1534 777	1306 658	1431 721	2069 928	1653 821	1223 608	1013 484	1014 476	912 432	774 332	724 290	645 253	1143 386
KAARLELA—KARLEBY MIEHIX—MÄN	68 36	57 27	42 18	46 22	59 29	35 20	31 12	41 24	30 14	34 12	12 9	8 4	22 9	18 8
KESKUSTAAJAMA (KOUVOLA) — CENTRALTÄRTORT MIEHIX—MÄN	2058 1016	2239 1151	2072 1049	2286 1144	2712 1286	2261 1109	1810 972	1554 741	1750 828	1601 705	1300 558	1232 568	1138 468	1911 686
KOUVOLA MIEHIX—MÄN	2046 1014	2228 1147	2064 1047	2264 1134	2698 1275	2252 1106	1796 963	1545 736	1739 823	1583 695	1288 556	1217 559	1131 465	1888 676
VALKEALA MIEHIX—MÄN	12 2	11 4	8 2	22 10	14 11	9 3	14 9	9 5	11 5	18 10	12 2	15 9	7 3	23 10
KESKUSTAAJAMA (KUUSANKOSKI) — CENTRALTÄRTORT MIEHIX—MÄN	922 494	1082 533	1142 564	1249 640	1277 656	950 463	855 424	881 433	916 449	898 422	726 317	764 339	678 285	1219 393
KUUSANKOSKI MIEHIX—MÄN	919 492	1079 532	1141 564	1241 637	1272 653	946 462	853 422	879 433	913 448	892 419	720 313	757 336	678 285	1215 391
KOUVOLA MIEHIX—MÄN	3 2	3 1	1 -	8 3	5 3	4 1	2 2	2 -	3 1	6 3	6 4	7 3	- -	4 2
KESKUSTAAJAMA (LIEKSA) — CENTRALTÄRTORT MIEHIX—MÄN	368 174	370 192	457 247	441 219	429 196	354 169	304 158	311 163	311 156	245 110	215 99	230 104	222 83	395 153
LIEKSA MIEHIX—MÄN	345 162	339 174	408 217	386 181	388 175	331 156	290 150	290 153	292 146	212 95	193 88	205 92	206 75	378 144
PIELISJÄRVI MIEHIX—MÄN	23 12	31 18	49 30	55 38	41 21	23 13	14 8	21 10	19 10	33 15	22 11	25 12	16 8	17 9
KESKUSTAAJAMA (LOHJA) — CENTRALTÄRTORT (LOJO) MIEHIX—MÄN	1015 529	1019 491	988 515	960 505	1273 635	1073 552	859 423	679 353	761 370	728 331	500 223	530 225	540 208	962 339
LOHJA—LOJO MIEHIX—MÄN	1015 529	1019 491	986 514	957 504	1273 635	1073 552	859 423	678 353	758 368	728 331	500 223	530 225	540 208	962 339
LOHJAN MLK—LOJO LK MIEHIX—MÄN	- -	- -	2 1	3 1	- -	- -	- -	1 -	3 2	- -	- -	- -	- -	- -
KESKUSTAAJAMA (LOIMAA) CENTRALTÄRTORT MIEHIX—MÄN	494 253	467 234	418 219	528 284	586 294	431 205	350 168	340 170	383 168	365 172	305 125	291 121	300 128	571 197

1. (Jatk. — Forts. — Cont.)

Alue — Område Sukupuoli — Køn	Tajuntaväestö Tajuväestö	Elinkeino- rakenteen muutokset	Maapinta-ala Landareal km ²	Asukkaita maakm ² :llä Invånare per km ² land	Koko väestö Hela befolkningen	Pääkieli — Huvudspråk				Koulusivistys — Skolbildning			
						Suomi Finska	%	Ruotsi Svenska	%	Keskikoulu- kursst Mellanskolekurs	%	Ylioppilas- tutkinto Studentexamen	%
LOIMAA MIEHIA-MÄN		036	5761 2711	5751 2706	99.8 99.8	10 5	0.2 0.2	549 208	9.5 7.7	312 141	5.4 5.2
LOIMAAN MLK-LOIMAA LK MIEHIA-MÄN		162	68 27	68 27	100.0 100.0	- -	- -	4 3	5.9 11.1	- -	- -
KESKUSTAAJAMA (LOVIISA) - CENTRALTÄRTORT (LOVIISA) MIEHIA-MÄN		035	11.2	603.0	6724 3203	3143 1543	46.7 48.2	3575 1657	53.2 51.7	831 325	12.4 10.1	352 160	5.2 5.0
LOVIISA-LOVIISA MIEHIA-MÄN		035	6675 3176	3129 1534	46.9 48.3	3540 1639	53.0 51.6	830 324	12.4 10.2	352 160	5.3 5.0
PERNAJA-PERNA MIEHIA-MÄN		143	49 27	14 9	28.6 33.3	35 18	71.4 66.7	1 1	2.0 3.7	- -	- -
KESKUSTAAJAMA (MAARIANHAMINA) - CENTRALTÄRTORT (MARIEHAMN) MIEHIA-MÄN		027	9.2	930.7	8600 4168	468 181	5.4 4.3	8107 3974	94.3 95.3	1135 439	13.2 10.5	460 222	5.3 5.3
MAARIANHAMINA-MARIEHAMN MIEHIA-MÄN		027	8505 4117	465 180	5.5 4.4	8015 3924	94.2 95.3	1128 436	13.3 10.6	458 222	5.4 5.4
JOMALA MIEHIA-MÄN		036	95 51	3 1	3.2 2.0	92 50	96.8 98.0	7 3	7.4 5.9	2 -	2.1 -
KESKUSTAAJAMA (NOKIA) - CENTRALTÄRTORT MIEHIA-MÄN		072	21.1	754.4	15949 7517	15850 7468	99.4 99.3	96 47	0.6 0.6	1392 576	8.7 7.7	764 339	4.8 4.5
NOKIA MIEHIA-MÄN		072	15946 7516	15847 7467	99.4 99.3	96 47	0.6 0.6	1392 576	8.7 7.7	764 339	4.8 4.5
TAMPERE-TAMMERFORS MIEHIA-MÄN		055	3 1	3 1	100.0 100.0	- -	- -	- -	- -	- -	- -
KESKUSTAAJAMA (NURMES) - CENTRALTÄRTORT MIEHIA-MÄN		017	1.0	1696.0	1696 758	1696 758	100.0 100.0	- -	- -	204 82	12.0 10.8	107 47	6.3 6.2
NURMES MIEHIA-MÄN		017	1677 749	1677 749	100.0 100.0	- -	- -	204 82	12.2 10.9	105 47	6.3 6.3
NURMEKSEN MLK-NURMES LK MIEHIA-MÄN		215	19 9	19 9	100.0 100.0	- -	- -	- -	- -	2 -	10.5 -
KESKUSTAAJAMA (PIEKSAKAKI) - CENTRALTÄRTORT MIEHIA-MÄN		027	10.5	1145.4	11992 5621	11975 5616	99.9 99.9	7 1	0.1 0.0	1247 487	10.4 8.7	550 234	4.6 4.2
PIEKSAKAKI MIEHIA-MÄN		027	11924 5590	11907 5585	99.9 99.9	7 1	0.1 0.0	1242 484	10.4 8.7	550 234	4.6 4.2
PIEKSAKAKSEN MLK-PIEKSAKAKI LK MIEHIA-MÄN		044	68 31	68 31	100.0 100.0	- -	- -	5 3	7.4 9.7	- -	- -
KESKUSTAAJAMA (PIETARSAARI) - CENTRALTÄRTORT (JAKOBSTAD) MIEHIA-MÄN		054	13.9	1266.6	17618 8510	6971 3459	39.6 40.6	10645 5049	60.4 59.3	1837 662	10.4 7.8	828 402	4.7 4.7
PIETARSAARI-JAKOBSTAD MIEHIA-MÄN		054	17076 8242	6901 3424	40.4 41.5	10173 4816	59.6 58.4	1804 650	10.6 7.9	822 398	4.8 4.8
PIETARSAAREN MLK-PEDERSÖRE MIEHIA-MÄN		152	542 268	70 35	12.9 13.1	472 233	87.1 86.9	33 12	6.1 4.5	6 4	1.1 1.5
KESKUSTAAJAMA (PORI) - CENTRALTÄRTORT (BJORNEBORG) MIEHIA-MÄN		054	31.9	1674.2	53424 24977	52965 24758	99.1 99.1	430 204	0.8 0.8	4998 1984	9.4 7.9	2668 1204	5.0 4.8

Alue — Område Sukuuoli — Kōn	Ikä — Alder													
	0—4	5—9	10—14	15—19	20—24	25—29	30—34	35—39	40—44	45—49	50—54	55—59	60—64	65+
LOIMAA MIEHIA-MÄN	488 252	463 233	410 217	519 280	584 293	427 203	347 166	336 167	379 167	364 172	301 124	284 117	294 124	565 196
LOIMAAN MLK-LOIMAA LK MIEHIA-MÄN	6 1	4 1	8 2	9 4	2 1	4 2	3 2	4 3	4 1	1 -	4 1	7 4	6 4	6 1
KESKUSTAAJAMA (LOVIISA) - CENTRALTÄTORT (LOVIISA) MIEHIA-MÄN	495 237	487 235	510 258	568 296	623 312	486 254	370 195	400 187	469 225	448 222	327 148	419 182	409 182	713 270
LOVIISA-LOVIISA MIEHIA-MÄN	492 234	487 235	502 254	557 290	616 308	483 252	370 195	397 186	467 224	444 219	320 145	418 182	409 182	713 270
PERNAJA-PERNA MIEHIA-MÄN	3 3	- -	8 4	11 6	7 4	3 2	- -	3 1	2 1	4 3	7 3	1 -	- -	- -
KESKUSTAAJAMA (MAARIANHAMINA) - CENTRALTÄTORT (MARIEHAMN) MIEHIA-MÄN	844 447	712 372	601 297	653 323	913 400	842 443	589 309	490 262	461 225	518 230	509 240	506 255	349 146	613 219
MAARIANHAMINA-MARIEHAMN MIEHIA-MÄN	837 442	699 363	595 292	645 321	903 396	840 442	582 306	486 259	455 222	508 224	503 236	500 252	342 143	610 219
JOMALA MIEHIA-MÄN	7 5	13 9	6 5	8 2	10 4	2 1	7 3	4 3	6 3	10 6	6 4	6 3	7 3	3 -
KESKUSTAAJAMA (NOKIA) - CENTRALTÄTORT (NOKIA) MIEHIA-MÄN	1243 628	1248 623	1280 646	1441 754	1743 859	1264 643	1050 522	1080 521	1066 514	989 435	849 354	860 364	796 307	1040 347
NOKIA MIEHIA-MÄN	1243 628	1248 623	1280 646	1441 754	1742 859	1264 643	1050 522	1080 521	1066 514	989 435	849 354	859 364	796 307	1039 346
TAMPERE-TÄMMERFORS MIEHIA-MÄN	- -	- -	- -	- -	1 -	- -	- -	- -	- -	- -	- -	1 -	- -	1 1
KESKUSTAAJAMA (NURMES) - CENTRALTÄTORT (NURMES) MIEHIA-MÄN	122 57	141 65	144 68	147 67	146 64	128 60	102 44	113 53	116 52	112 52	88 40	93 47	86 32	158 57
NURMES MIEHIA-MÄN	122 57	140 65	142 66	147 67	144 64	127 59	102 44	111 52	115 52	110 51	86 39	90 46	84 30	157 57
NURMEKSEN MLK-NURMES LK MIEHIA-MÄN	- -	1 -	2 2	- -	2 -	1 1	- -	2 1	1 -	2 1	2 1	3 1	2 2	1 -
KESKUSTAAJAMA (PIEKSAKKI) - CENTRALTÄTORT (PIEKSAKKI) MIEHIA-MÄN	958 458	1109 547	1114 550	1118 538	1105 520	803 404	845 419	796 389	848 398	754 350	571 267	540 237	498 197	933 347
PIEKSAKKI MIEHIA-MÄN	954 456	1100 543	1111 549	1110 537	1098 517	796 401	843 418	789 383	843 396	752 349	567 264	536 236	496 197	929 344
PIEKSAKEN MLK-PIEKSAKKI LK MIEHIA-MÄN	4 2	9 4	3 1	8 1	7 3	7 3	2 1	7 6	5 2	2 1	4 3	4 1	2 -	4 3
KESKUSTAAJAMA (PIETARSAARI) - CENTRALTÄTORT (JAKOBSTAD) MIEHIA-MÄN	1639 878	1625 827	1415 736	1356 683	1746 852	1482 754	1239 637	1075 545	1104 537	1055 508	864 387	903 398	750 326	1365 442
PIETARSAARI-JAKOBSTAD MIEHIA-MÄN	1586 848	1559 790	1365 714	1311 661	1700 832	1449 733	1195 617	1044 533	1057 511	1020 491	839 374	881 387	730 318	1340 433
PIETARSAAREN MLK-PEDERSÖRE MIEHIA-MÄN	53 30	66 37	50 22	45 22	46 20	33 21	44 20	31 12	47 26	35 17	25 13	22 11	20 8	25 9
KESKUSTAAJAMA (PORI) - CENTRALTÄTORT (BJORNEBORG) MIEHIA-MÄN	4488 2273	4447 2265	3895 1938	4213 2107	5850 2879	4701 2373	3813 1877	3400 1670	3461 1621	3063 1358	2429 1018	2827 1195	2540 1006	4297 1397

1. (Jatk. — Forts. — Cont.)

Alue — Område Sukuoli — Kōn	Tajajama-are Täortgrad	Einkeli- raenne Näringsstruktur	Maapinta-ala Landareal km ²	Asukkaalta maakm ² :llä Invånare per km ² land	Koko väestö Hela befolkningen	Pääkieli — Huvudspråk				Koulusivistys — Skolbildning			
						Suomi Finska		Ruotsi Svenska		Keskikoulu- kursi Mellanskolekurs		Ylioppilas- tutkinto Studentexamen	
							%		%		%		%
PORI-BJÖRNEBURG MIEHIA-MÄN	054	53418 24975	52959 24756	99.1 99.1		430 204	0.8 0.8	4996 1984	9.4 7.9	2668 1204	5.0 4.8
ULVILA-ULVSBY MIEHIA-MÄN	550	6 2	6 2	100.0 100.0		- -	- -	2 -	33.3 -	- -	- -
KESKUSTA AJAMA (PORVOO) - CENTRALTÄRTORT (BORGÅ) MIEHIA-MÄN	045	9.2	1724.2	15897 7387	8729 4134	54.9 56.0		7144 3242	44.9 43.9	2026 801	12.7 10.8	1129 511	7.1 6.9
PORVOO-BORGÅ MIEHIA-MÄN	045	15893 7386	8729 4134	54.9 56.0		7140 3241	44.9 43.9	2026 801	12.7 10.8	1129 511	7.1 6.9
PORVOON MLK-BORGÅ LK MIEHIA-MÄN	055	4 1	- -	- -		4 1	100.0 100.0	- -	- -	- -	- -
KESKUSTA AJAMA (RAAHE) - CENTRALTÄRTORT (BRAHESTAD) MIEHIA-MÄN	054	5.6	1250.9	7055 3442	7040 3434	99.8 99.8		11 4	0.2 0.1	700 278	9.9 8.1	295 118	4.2 3.4
RAAHE-BRAHESTAD MIEHIA-MÄN	054	6877 3348	6862 3340	99.8 99.8		11 4	0.2 0.1	692 276	10.1 8.2	293 118	4.3 3.5
SALOINEN MIEHIA-MÄN	063	144 77	144 77	100.0 100.0		- -	- -	6 2	4.2 2.6	2 -	1.4 -
PATTIJOKI MIEHIA-MÄN	055	34 17	34 17	100.0 100.0		- -	- -	2 -	5.9 -	- -	- -
KESKUSTA AJAMA (ROVANIEMI) - CENTRALTÄRTORT MIEHIA-MÄN	027	22.7	1188.2	26913 12861	26879 12846	99.9 99.9		29 11	0.1 0.1	3094 1179	11.5 9.2	1627 718	6.0 5.6
ROVANIEMI MIEHIA-MÄN	027	26242 12512	26208 12497	99.9 99.9		29 11	0.1 0.1	3049 1162	11.6 9.3	1604 708	6.1 5.7
ROVANIEMEN MLK-ROVANIEMI LK MIEHIA-MÄN	026	671 349	671 349	100.0 100.0		- -	- -	45 17	6.7 4.9	23 10	3.4 2.9
KESKUSTA AJAMA (SALO) - CENTRALTÄRTORT MIEHIA-MÄN	044	12.3	1172.1	14358 6650	14272 6592	99.4 99.4		81 34	0.6 0.5	1420 528	9.9 8.0	657 291	4.6 4.4
SALO MIEHIA-MÄN	044	14326 6611	14240 6573	99.4 99.4		81 34	0.6 0.5	1420 528	9.9 8.0	656 290	4.6 4.4
HALIKKO MIEHIA-MÄN	252	32 19	32 19	100.0 100.0		- -	- -	- -	- -	1 1	3.1 5.3
KESKUSTA AJAMA (SEINÄJOKI) - CENT- RALTÄRTORT MIEHIA-MÄN	027	24.6	779.3	19133 8879	19100 8864	99.8 99.8		30 13	0.2 0.1	2444 924	12.8 10.4	1160 506	6.1 5.7
SEINÄJOKI MIEHIA-MÄN	027	19079 8858	19046 8843	99.8 99.8		30 13	0.2 0.1	2439 924	12.8 10.4	1160 506	6.1 5.7
NURMO MIEHIA-MÄN	144	50 19	50 19	100.0 100.0		- -	- -	5 -	10.0 -	- -	- -
ILMAJOKI MIEHIA-MÄN	009	4 2	4 2	100.0 100.0		- -	- -	- -	- -	- -	- -
KESKUSTA AJAMA (TAMMISAARI) - CENTRALTÄRTORT (EKENÄS) MIEHIA-MÄN	036	4.9	1323.4	6445 2924	954 415	14.8 14.2		5487 2508	85.1 85.8	865 320	13.4 10.9	476 239	7.4 8.2
TAMMISAARI-EKENÄS MIEHIA-MÄN	036	6437 2916	953 414	14.8 14.2		5480 2501	85.1 85.8	865 320	13.4 11.0	476 239	7.4 8.2

Alue — Område Sukupuoli — Køn	Ikä — Alder													
	0—4	5—9	10—14	15—19	20—24	25—29	30—34	35—39	40—44	45—49	50—54	55—59	60—64	65+
PORI-BJÖRNEBURG MIEHIA-MÄN	4488 2273	4447 2265	3895 1938	4213 2107	5849 2879	4700 2373	3813 1877	3400 1670	3461 1621	3063 1358	2429 1018	2823 1193	2540 1006	4297 1397
ULVILA-ULVSBY MIEHIA-MÄN	- -	- -	- -	- -	1 -	1 -	- -	- -	- -	- -	- -	4 2	- -	- -
KESKUSTA AJAMA (PORVOO) - CENTRALTÄRTORT (BORGÅ) MIEHIA-MÄN	1302 678	1275 643	1106 584	1081 560	1571 752	1427 728	1107 554	960 472	892 436	945 418	865 375	828 352	850 315	1688 520
PORVOO-BORGÅ MIEHIA-MÄN	1302 678	1275 643	1105 584	1080 560	1571 752	1427 728	1107 554	960 472	892 436	945 418	864 375	827 351	850 315	1688 520
PORVOON MLK-BORGÅ LK MIEHIA-MÄN	- -	- -	1 -	1 -	- -	- -	- -	- -	- -	- -	1 -	1 1	- -	- -
KESKUSTA AJAMA (RAAHE) - CENTRALTÄRTORT (BRAHESTAD) MIEHIA-MÄN	867 438	635 335	550 269	598 310	873 422	685 368	488 242	370 190	361 187	363 164	266 131	283 121	274 115	442 150
RAAHE-BRAHESTAD MIEHIA-MÄN	847 427	624 329	535 261	571 293	854 412	674 363	476 235	369 190	349 182	347 157	255 123	273 117	268 112	435 147
SALOINEN MIEHIA-MÄN	17 9	10 5	12 7	21 14	15 8	11 5	10 6	1 -	8 4	12 5	9 6	8 4	4 2	6 2
PATTIJOKI MIEHIA-MÄN	3 2	1 1	3 1	6 3	4 2	- -	2 1	- -	4 1	4 2	2 2	2 -	2 1	1 1
KESKUSTA AJAMA (ROVANIEMI) - CENTRALTÄRTORT MIEHIA-MÄN	2452 1237	2702 1415	2579 1330	2647 1304	2958 1349	2110 977	2035 977	1770 854	1740 816	1675 777	1236 572	1062 508	815 339	1132 406
ROVANIEMI MIEHIA-MÄN	2375 1196	2619 1366	2502 1285	2583 1271	2889 1317	2064 950	1990 954	1737 839	1702 799	1635 757	1205 556	1041 496	794 331	1106 395
ROVANIEMEN MLK-ROVANIEMI LK MIEHIA-MÄN	77 41	83 49	77 45	64 33	69 32	46 27	45 23	33 15	38 17	40 20	31 16	21 12	21 8	26 11
KESKUSTA AJAMA (SALO) - CENTRALTÄRTORT MIEHIA-MÄN	1197 605	1056 555	1024 533	1160 558	1646 787	1206 579	1020 508	817 396	939 436	785 358	726 271	720 291	726 293	1336 460
SALO MIEHIA-MÄN	1197 605	1055 555	1023 532	1153 554	1643 784	1205 578	1020 508	815 395	934 434	785 358	723 270	717 290	724 291	1332 457
HALIKKO MIEHIA-MÄN	- -	1 -	1 1	7 4	3 3	1 1	- -	2 1	5 2	- -	3 1	3 1	2 2	4 3
KESKUSTA AJAMA (SEINAJOKI) - CENT- RALTÄRTORT MIEHIA-MÄN	1737 918	1754 898	1665 851	1785 895	2180 939	1666 761	1353 637	1202 581	1257 565	1152 526	858 374	738 306	634 249	1152 379
SEINAJOKI MIEHIA-MÄN	1735 917	1746 894	1662 849	1779 893	2173 938	1665 761	1350 635	1199 581	1252 561	1149 525	856 373	734 305	627 247	1152 379
NURMO MIEHIA-MÄN	2 1	8 4	2 1	6 2	7 1	1 -	3 2	2 -	4 3	3 1	2 1	4 1	6 2	- -
ILMAJOKI MIEHIA-MÄN	- -	- -	1 1	- -	- -	- -	- -	1 -	1 1	- -	- -	- -	1 -	- -
KESKUSTA AJAMA (TAMMISAARI) - CENTRALTÄRTORT (EKENÄS) MIEHIA-MÄN	512 248	484 237	436 220	409 209	624 306	536 252	442 224	372 179	387 181	386 164	366 163	385 167	363 140	743 234
TAMMISAARI-EKENÄS MIEHIA-MÄN	512 248	484 237	436 220	409 209	623 305	535 251	441 223	371 178	386 180	384 162	365 162	385 167	363 140	743 234

1. (Jatk. — Forts. — Cont.)

Alue — Område Sukupuoli — Kön	Tajama-aste Täthetsgrad	Eiikitoi- rakente Näringsstruktur	Maapinta-ala Landareal km ²	Asukkaita maskm ² :lla Invånare per km ² land	Koko väestö Hela befolkningen	Pääkieli — Huvudspråk				Koulusivistys — Skolbildning			
						Suomi Finska	%	Ruots/ Svenska	%	Keskikoulu- kursi/ Mellanskolekurs	%	Ylioppilas- tutkinto Studentexamen	%
TAMMISAAREN MLK-EKENAS LK MIEHIA-MÄN		090	8 8	1 1	12.5 12.5	7 7	87.5 87.5	- -	- -	- -	- -
KESKUSTA AJAMA (TKU) - CENTRALTÄTORT (ÅBO) MIEHIA-MÄN		045	55.5	2583.3	143398 65583	134484 61596	93.8 93.9	8679 3880	6.1 5.9	16918 6420	11.8 9.8	13061 5972	9.1 9.1
TURKU-ÅBO MIEHIA-MÄN		045	143315 65540	134405 61554	93.8 93.9	8675 3879	6.1 5.9	16911 6418	11.8 9.8	13061 5972	9.1 9.1
KAARINA-S:T KARINS MIEHIA-MÄN		053	75 38	71 37	94.7 97.4	4 1	5.3 2.6	7 2	9.3 5.3	- -	- -
RAISTO-RESO MIEHIA-MÄN		036	8 5	8 5	100.0 100.0	- -	- -	- -	- -	- -	- -
KESKUSTA AJAMA (TOIJALA) - CENTRALTÄTORT MIEHIA-MÄN		044	15.6	467.3	7266 3446	7259 3443	99.9 99.9	6 3	0.1 0.1	684 255	9.4 7.4	367 169	5.1 4.9
TOIJALA MIEHIA-MÄN		044	7244 3438	7237 3435	99.9 99.9	6 3	0.1 0.1	683 255	9.4 7.4	365 168	5.0 4.9
KYLMÄKOSKI MIEHIA-MÄN		270	22 8	22 8	100.0 100.0	- -	- -	1 -	4.5 -	2 1	9.1 12.5
KESKUSTA AJAMA (TORNIO) - CENTRAL- TÄTORT (TORNEA) MIEHIA-MÄN		036	1.8	1885.7	3300 1463	3277 1449	99.3 99.0	19 11	0.6 0.8	519 207	15.7 14.1	305 128	9.2 8.7
TORNIO-TORNEA MIEHIA-MÄN		036	3297 1461	3274 1447	99.3 99.0	19 11	0.6 0.8	519 207	15.7 14.2	305 128	9.3 8.8
ALATORNIO-NEDERTORNEA MIEHIA-MÄN		900	3 2	3 2	100.0 100.0	- -	- -	- -	- -	- -	- -
KESKUSTA AJAMA (TRE) - CENTRALTÄTORT (TFORS) MIEHIA-MÄN		054	74.8	2055.6	153761 70161	152439 69535	99.1 99.1	1077 508	0.7 0.7	16144 6269	10.5 8.9	10493 4722	6.8 6.7
TAMPERE-TAMMERFORS MIEHIA-MÄN		054	148563 67576	147266 66962	99.1 99.1	1063 500	0.7 0.7	15776 6114	10.6 9.0	10324 4647	6.9 6.9
KANGASALA MIEHIA-MÄN		054	3615 1796	3591 1785	99.3 99.4	14 8	0.4 0.4	282 119	7.8 6.6	141 64	3.9 3.6
YLÖJÄRVI MIEHIA-MÄN		062	1549 771	1548 770	99.9 99.9	- -	- -	73 29	4.7 3.8	24 9	1.5 1.2
NOKIA MIEHIA-MÄN		055	3 1	3 1	100.0 100.0	- -	- -	- -	- -	- -	- -
PIRKKALA MIEHIA-MÄN		172	31 17	31 17	100.0 100.0	- -	- -	13 7	41.9 41.2	4 2	12.9 11.8
KESKUSTA AJAMA (UUSIKAARLEPY) - CENTRALTÄTORT (NYKARLEBY) MIEHIA-MÄN		125	3.6	487.7	1741 793	224 101	12.9 12.7	1511 691	86.8 87.1	215 69	12.3 8.7	91 50	5.2 6.3
UUSIKAARLEPY-NYKARLEBY MIEHIA-MÄN		126	1342 609	138 62	10.3 10.2	1201 547	89.5 89.8	185 60	13.8 9.9	78 42	5.8 6.9
UUDENKAARLEPYN MLK-NYKARLERY LK MIEHIA-MÄN		225	399 184	86 39	21.6 21.2	310 144	77.7 78.3	30 9	7.5 4.9	13 8	3.3 4.3
KESKUSTA AJAMA (VAASA) - CENTRALTÄTORT (VASA) MIEHIA-MÄN		045	21.5	2144.0	45988 21497	32193 15064	70.0 70.1	13777 6422	30.0 29.9	5687 2207	12.4 10.3	3012 1461	6.5 6.8

Alue — Område Sukupuoli — Kön	Ikä — Alder													
	0—4	5—9	10—14	15—19	20—24	25—29	30—34	35—39	40—44	45—49	50—54	55—59	60—64	65+
TAMMISAAREN MLK-EKENAS LK MIEHIA-MÄN	-	-	-	-	1	1	1	1	1	2	1	-	-	-
KESKUSTAAJAMA (TKU) - CENTRALTÄRTORT (ÅBO) MIEHIA-MÄN	10638 5385	9720 4955	9308 4778	10412 5111	15734 7527	12676 6392	9409 4656	8604 4107	9278 4368	9212 3942	7941 3329	8319 3417	7832 3055	14315 4561
TURKU-ÅBO MIEHIA-MÄN	10632 5381	9711 4950	9304 4776	10407 5109	15725 7522	12668 6389	9402 4652	8596 4101	9270 4366	9206 3938	7938 3328	8316 3416	7828 3053	14312 4559
KAARINA-S:T KARINS MIEHIA-MÄN	6 4	9 5	3 1	4 1	9 5	8 3	6 4	7 5	8 2	6 4	3 1	2 1	1 -	3 2
RAISIO-RESO MIEHIA-MÄN	-	-	1 1	1 1	-	-	1 -	1 -	-	-	-	1 -	3 2	-
KESKUSTAAJAMA (TOIJALA) - CENTRALTÄRTORT MIEHIA-MÄN	578 309	557 296	626 306	710 330	747 392	514 269	405 202	394 190	438 215	436 195	355 155	405 165	422 176	679 246
TOIJALA MIEHIA-MÄN	578 309	556 295	624 305	710 330	742 390	513 269	405 202	394 190	437 215	434 194	355 155	401 164	420 174	675 246
KYLMÄKOSKI MIEHIA-MÄN	-	1 1	2 1	-	5 2	1 -	-	-	1 -	2 1	-	4 1	2 2	4 -
KESKUSTAAJAMA (TORNIO) - CENTRAL- TÄRTORT (TORNEÅ) MIEHIA-MÄN	261 131	263 122	251 131	331 147	427 180	263 116	181 89	157 72	198 87	211 89	163 68	137 65	147 63	310 103
TORNIO-TORNEÅ MIEHIA-MÄN	260 130	263 122	251 131	331 147	426 180	262 115	181 89	157 72	198 87	211 89	163 68	137 65	147 63	310 103
ALATORNIO-NEVERTORNEÅ MIEHIA-MÄN	1 1	-	-	-	1 -	1 1	-	-	-	-	-	-	-	-
KESKUSTAAJAMA (TRE) - CENTRALTÄRTORT (TFORS) MIEHIA-MÄN	11762 6066	11631 5911	11268 5836	11826 5631	16709 8023	13354 6625	10617 5131	9503 4505	9887 4598	9187 4021	8033 3236	8295 3370	8042 3074	13647 4134
TÄMPERE-TÄMMERFORS MIEHIA-MÄN	11299 5823	11049 5612	10714 5536	11375 5405	16210 7711	12974 6443	10214 4935	9126 4313	9511 4410	8875 3869	7830 3141	8081 3271	7858 2986	13447 4061
KANGASALA MIEHIA-MÄN	329 182	424 210	394 219	320 160	337 170	270 126	275 131	242 118	258 128	217 108	150 69	143 69	126 60	130 46
YLÖJÄRVI MIEHIA-MÄN	130 59	156 87	158 80	124 63	160 81	109 55	125 64	130 71	118 60	93 43	51 26	70 29	56 27	69 26
NOKIA MIEHIA-MÄN	1 -	-	-	-	-	-	2 1	-	-	-	-	-	-	-
PIRKKALA MIEHIA-MÄN	3 2	2 2	2 1	7 3	2 1	1 1	1 -	5 3	-	2 1	2 -	1 1	2 1	1 1
KESKUSTAAJAMA (UUSIKAARLEPPY) - CENTRALTÄRTORT (NYKARLEBY) MIEHIA-MÄN	151 81	119 58	103 55	135 52	175 80	132 72	108 53	97 53	97 44	93 47	94 46	89 36	115 37	233 79
UUSIKAARLEPPY-NYKARLEBY MIEHIA-MÄN	130 73	97 47	71 38	94 32	139 63	111 60	91 47	76 42	73 33	62 30	62 32	64 26	95 26	177 60
UOENKAARLEPPYIN MLK-NYKARLEBY LK MIEHIA-MÄN	21 8	22 11	32 17	41 20	36 17	21 12	17 6	21 11	24 11	31 17	32 14	25 10	20 11	56 19
KESKUSTAAJAMA (VAASA) - CENTRALTÄRTORT (VASÅ) MIEHIA-MÄN	3790 1945	3760 1901	3500 1789	3779 1890	4685 2358	3774 1884	3228 1571	2834 1394	2781 1301	2729 1243	2267 967	2468 1084	2353 872	4040 1298

1. (Jatk. — Forts. — Cont.)

Alue — Område Sukupuoli — Køn	Tajama- aste Tärotagrad	Elinkei- telänsä Näringsstruktur	Maapinta-ala Landareal km ²	Asukkaita maakm ² :lla Invånare per km ² land	Koko väestö Hela befolkningen	Pääkieli — Huvudspråk				Koulusivistys — Skolbildning			
						Suomi Finska		Ruotsi Svenska		Keskikoulu- kursse Mellanskoiekurs		Ylioppilas- tutkinto Studentexamen	
							%		%		%		%
VAASA-VASA MIEHIA-MÄN		045	44832 20926	31730 14840	70.8 70.9	13084 6075	29.2 29.0	5598 2165	12.5 10.3	2983 1450	6.7 6.9
MUSTASAARI-KORSHOLM MIEHIA-MÄN		054	1156 571	463 224	40.1 39.2	693 347	59.9 60.8	89 42	7.7 7.4	29 11	2.5 1.9
KESKUSTAAJAMA (VALKEAKOSKI) - CENTRALTÄTORP MIEHIA-MÄN		063	12.3	1254.7	15420 7472	15335 7428	99.4 99.4	70 38	0.5 0.5	1561 599	10.1 8.0	882 393	5.7 5.3
VALKEAKOSKI MIEHIA-MÄN		063	15407 7467	15322 7423	99.4 99.4	70 38	0.5 0.5	1561 599	10.1 8.0	882 393	5.7 5.3
SÄÄKSÄKI MIEHIA-MÄN		611	13 5	13 5	100.0 100.0	- -	- -	- -	- -	- -	- -
KESKUSTAAJAMA (VAMMALA) - CENTRALTÄTORP MIEHIA-MÄN		045	8.8	768.7	6726 3114	6716 3109	99.9 99.8	9 5	0.1 0.2	676 244	10.1 7.8	438 202	6.5 6.5
VAMMALA MIEHIA-MÄN		045	5769 2646	5759 2641	99.8 99.8	9 5	0.2 0.2	601 225	10.4 8.5	403 185	7.0 7.0
TYRVÄÄ MIEHIA-MÄN		044	957 468	957 468	100.0 100.0	- -	- -	75 19	7.8 4.1	35 17	3.7 3.6
KIRKONKYLÄ (JÄMSÄNKOSKI) - KYRKBY MIEHIA-MÄN		063	11.7	497.5	5836 2871	5826 2866	99.8 99.8	6 3	0.1 0.1	500 164	8.6 5.7	261 119	4.5 4.1
JÄMSÄNKOSKI MIEHIA-MÄN		063	5830 2869	5820 2864	99.8 99.8	6 3	0.1 0.1	499 163	8.6 5.7	261 119	4.5 4.1
JÄMSÄ MIEHIA-MÄN		505	6 2	6 2	100.0 100.0	- -	- -	1 1	16.7 50.0	- -	- -
KIRKONKYLÄ (KAAVI) - KYRKBY MIEHIA-MÄN		117	6.7	132.4	887 423	887 423	100.0 100.0	- -	- -	71 24	8.0 5.7	60 30	6.8 7.1
KAAVI MIEHIA-MÄN		117	881 420	881 420	100.0 100.0	- -	- -	71 24	8.1 5.7	60 30	6.8 7.1
JUANKOSKI MIEHIA-MÄN		900	6 3	6 3	100.0 100.0	- -	- -	- -	- -	- -	- -
KIRKONKYLÄ (RAISIO) - KYRKBY (RESO) MIEHIA-MÄN		054	14.2	700.6	9913 4908	9829 4864	99.2 99.1	77 40	0.8 0.8	818 334	8.3 6.8	451 196	4.5 4.0
RAISIO-RESO MIEHIA-MÄN		054	9878 4890	9794 4846	99.1 99.1	77 40	0.8 0.8	816 334	8.3 6.8	451 196	4.6 4.0
TURKU-ÅBO MIEHIA-MÄN		063	35 18	35 18	100.0 100.0	- -	- -	2 -	5.7 -	- -	- -
KIRKONKYLÄ (SALOINEN) - KYRKBY MIEHIA-MÄN		062	6.8	345.2	2330 1203	2320 1196	99.6 99.4	6 5	0.3 0.4	193 73	8.3 6.1	108 58	4.6 4.8
SALOINEN MIEHIA-MÄN		062	2330 1203	2320 1196	99.6 99.4	6 5	0.3 0.4	193 73	8.3 6.1	108 58	4.6 4.8
KIRKONKYLÄ-ASEMÄNSEUTU (HALIKKO) KYRKBY-STATIONSSAMHÄLLE MIEHIA-MÄN		044	8.5	187.7	1586 764	1581 761	99.7 99.6	3 1	0.2 0.1	127 53	8.0 6.9	66 29	4.2 3.8
HALIKKO MIEHIA-MÄN		044	1573 756	1569 753	99.7 99.6	2 1	0.1 0.1	126 52	8.0 6.9	65 28	4.1 3.7
SALO MIEHIA-MÄN		055	13 8	12 8	92.3 100.0	1 -	7.7 -	1 1	7.7 12.5	1 1	7.7 12.5

Alue — Område Sukuuoli — Kōn	Ika — Alder													
	0—4	5—9	10—14	15—19	20—24	25—29	30—34	35—39	40—44	45—49	50—54	55—59	60—64	65+
VAASA—VASA MIEHIA—MÄN	3714 1907	3663 1854	3399 1736	3666 1839	4575 2300	3697 1836	3162 1544	2761 1353	2687 1257	2636 1195	2195 936	2399 1045	2306 849	3972 1275
MUSTASAARI—KORSHOLM MIEHIA—MÄN	76 38	97 47	101 53	113 51	110 58	77 48	66 27	73 41	94 44	93 48	72 31	69 39	47 23	68 23
KESKUSTA AJAMA (VALKEAKOSKI) — CENTRALTÄRTORT MIEHIA—MÄN	1277 661	1278 663	1198 647	1455 736	1816 912	1205 613	1016 523	947 466	1089 507	960 411	833 372	819 368	658 290	869 303
VALKEAKOSKI MIEHIA—MÄN	1277 661	1277 662	1195 646	1453 735	1815 912	1205 613	1015 523	945 465	1089 507	959 411	833 372	818 367	657 290	869 303
SÄÄSKMÄKI MIEHIA—MÄN	— —	1 1	3 1	2 1	1 —	— —	1 —	2 1	— —	1 —	— —	1 1	1 —	— —
KESKUSTA AJAMA (VAMMALA) — CENTRALTÄRTORT MIEHIA—MÄN	606 303	559 286	508 247	545 265	796 357	594 303	465 231	388 183	416 200	406 176	315 126	302 136	291 111	535 190
VAMMALA MIEHIA—MÄN	498 254	463 231	428 209	475 233	685 303	507 254	387 191	326 153	353 168	351 150	278 109	261 117	267 104	490 170
TYRVÄÄ MIEHIA—MÄN	108 49	96 55	80 38	70 32	111 54	87 49	78 40	62 30	63 32	55 26	37 17	41 19	24 7	45 20
KIRKONKYLÄ (JÄMSÄNKOSKI) — KYRKBY MIEHIA—MÄN	534 279	514 250	494 285	519 259	660 335	431 218	413 209	363 188	343 165	381 172	301 137	281 135	243 99	359 140
JÄMSÄNKOSKI MIEHIA—MÄN	533 279	514 250	493 285	519 259	660 335	431 218	413 209	361 187	343 165	381 172	301 137	281 135	243 99	357 139
JÄMSÄ MIEHIA—MÄN	1 —	— —	1 —	— —	— —	— —	— —	2 1	— —	— —	— —	— —	— —	2 1
KIRKONKYLÄ (KAAVI) — KYRKBY MIEHIA—MÄN	93 59	93 44	82 39	75 39	91 38	80 43	71 31	56 24	50 28	55 21	36 17	34 14	27 10	44 16
KAAVI MIEHIA—MÄN	92 59	93 44	82 39	74 38	90 38	79 42	71 31	56 24	50 28	55 21	36 17	33 14	26 9	44 16
JUANKOSKI MIEHIA—MÄN	1 —	— —	— —	1 1	1 —	1 1	— —	— —	— —	— —	— —	1 —	1 1	— —
KIRKONKYLÄ (RAISIO) — KYRKBY (RESO) MIEHIA—MÄN	924 487	933 508	919 448	842 422	1007 504	804 413	829 406	800 387	723 359	585 299	394 187	374 163	318 142	461 183
RAISIO—RESO MIEHIA—MÄN	922 487	928 503	916 447	840 421	1005 504	801 411	828 405	799 387	721 357	580 296	392 186	374 163	316 141	456 182
TURKU—ÄBO MIEHIA—MÄN	2 —	5 5	3 1	2 1	2 —	3 2	1 1	1 —	2 2	5 3	2 1	— —	2 1	5 1
KIRKONKYLÄ (SALOINEN) — KYRKBY MIEHIA—MÄN	314 172	257 133	215 110	206 101	232 115	258 141	182 92	146 79	129 64	107 60	80 42	73 40	53 27	78 27
SALOINEN MIEHIA—MÄN	314 172	257 133	215 110	206 101	232 115	258 141	182 92	146 79	129 64	107 60	80 42	73 40	53 27	78 27
KIRKONKYLÄ—ASEMANSEUTU (HALIKKO) KYRKBY—STATIONSSAMHALLE MIEHIA—MÄN	133 74	138 70	144 67	127 65	145 66	124 63	119 59	115 62	106 50	90 40	64 30	64 24	65 30	152 64
HALIKKO MIEHIA—MÄN	133 74	136 69	142 66	127 65	143 64	124 63	119 59	113 61	106 50	89 40	63 29	62 23	64 29	152 64
SALO MIEHIA—MÄN	— —	2 1	2 1	— —	2 2	— —	— —	2 1	— —	1 —	1 1	2 1	1 1	— —

1. (Jatk. — Forts. — Cont.)

Alue — Område Sukuoli — Kö-	Tajama- sää Täortagrad	Elinkei- rakenne Näringsstruktur	Maapinta-ala Landareal km ²	Asukkaita maakm ² :llä Invånare per km ² land	Koko väestö Hela befolkningen	Pääkieli — Huvudspråk				Koulusivistys — Skolbildning			
						Suomi Finska		Ruotsi Svenska		Keskikoulu- kursi Mellanskolekurs		Ylioppilas- tutkinto Studentexamen	
							%		%		%		%
KIRKONMÄKI — KYRKBÄCKEN MIEHIA-MÄN	045	4.0	494.5	1978 947	1472 696	74.4 73.5	505 250	25.5 26.4	176 70	8.9 7.4	59 33	3.0 3.5	
KAARLELA-KARLEBY MIEHIA-MÄN	045	1834 876	1334 628	72.7 71.7	499 247	27.2 28.2	161 64	8.8 7.3	58 33	3.2 3.8	
KOKKOLA-GAMLAKARLEBY MIEHIA-MÄN	045	144 71	138 68	95.8 95.8	6 3	4.2 4.2	15 6	10.4 8.5	1 -	0.7 -	
KIVIRANTA MIEHIA-MÄN	045	2.3	400.4	901 431	900 430	99.9 99.8	1 1	0.1 0.2	82 27	9.1 6.3	44 19	4.9 4.4	
ALATORNIÖ-NEDERTORNEÅ MIEHIA-MÄN	045	901 431	900 430	99.9 99.8	1 1	0.1 0.2	82 27	9.1 6.3	44 19	4.9 4.4	
KONNUNSUO MIEHIA-MÄN	008	2.0	109.5	219 103	219 103	100.0 100.0	- -	- -	26 16	11.9 15.5	5 2	2.3 1.9	
JOUTSENO MIEHIA-MÄN	008	216 102	216 102	100.0 100.0	- -	- -	26 16	12.0 15.7	5 2	2.3 2.0	
NUIJAMA MIEHIA-MÄN	009	3 1	3 1	100.0 100.0	- -	- -	- -	- -	- -	- -	
KORIA MIEHIA-MÄN	045	4.6	415.4	1890 915	1888 914	99.9 99.9	2 1	0.1 0.1	146 55	7.7 6.0	88 49	4.7 5.4	
ELIMÄKI MIEHIA-MÄN	045	1766 850	1764 849	99.9 99.9	2 1	0.1 0.1	135 51	7.6 6.0	86 48	4.9 5.6	
KUUSANKOSKI MIEHIA-MÄN	036	124 65	124 65	100.0 100.0	- -	- -	11 4	8.9 6.2	2 1	1.6 1.5	
KORSO-REKOLA — KORSO-RÄCKHALS MIEHIA-MÄN	045	25.2	554.0	13933 6916	13420 6669	96.3 96.4	492 236	3.5 3.4	1253 513	9.0 7.4	532 246	3.8 3.6	
HELSINGIN MLK-HELSINGE MIEHIA-MÄN	045	13628 6770	13129 6532	96.3 96.5	478 227	3.5 3.4	1229 504	9.0 7.4	525 244	3.9 3.6	
SIPOO-SIBBO MIEHIA-MÄN	054	236 112	227 106	96.2 94.6	9 6	3.8 5.4	16 4	6.8 3.6	5 1	2.1 0.9	
KERAVA-KERVO MIEHIA-MÄN	125	54 25	51 23	94.4 92.0	3 2	5.6 8.0	7 4	13.0 16.0	2 1	3.7 4.0	
TUUSULA-TUSBY MIEHIA-MÄN	161	15 9	13 8	86.7 88.9	2 1	13.3 11.1	1 1	6.7 11.1	- -	- -	
KORTELA MIEHIA-MÄN	053	2.0	196.0	392 206	391 205	99.7 99.5	1 1	0.3 0.5	24 13	6.1 6.3	15 7	3.8 3.4	
RAUMAN MLK-RAUMO LK MIEHIA-MÄN	053	382 202	382 202	100.0 100.0	- -	- -	24 13	6.3 6.4	13 6	3.4 3.0	
RAUMA-RAUMO MIEHIA-MÄN	252	10 4	9 3	90.0 75.0	1 1	10.0 25.0	- -	- -	2 1	20.0 25.0	
KORVENKYLÄ MIEHIA-MÄN	135	5.0	194.2	971 453	970 453	99.9 100.0	1 -	0.1 -	74 24	7.6 5.3	33 12	3.4 2.6	
JOUTSENO MIEHIA-MÄN	135	963 451	962 451	99.9 100.0	1 -	0.1 -	74 24	7.7 5.3	33 12	3.4 2.7	
IMATRA MIEHIA-MÄN	009	8 2	8 2	100.0 100.0	- -	- -	- -	- -	- -	- -	
KUVÄNSI MIEHIA-MÄN	054	3.4	139.9	470 230	470 230	100.0 100.0	- -	- -	25 7	5.3 3.0	5 1	1.1 0.4	
JOROINEN MIEHIA-MÄN	054	448 219	448 219	100.0 100.0	- -	- -	22 7	4.9 3.2	5 1	1.1 0.5	

Alue — Område Sukupuoli — Kön	Ikä — Alder													
	0—4	5—9	10—14	15—19	20—24	25—29	30—34	35—39	40—44	45—49	50—54	55—59	60—64	65+
KIRKONMAKI - KYRKBACKEN MIEHIA-MÄN	219 107	207 100	177 94	171 77	221 103	171 86	132 67	123 65	109 46	117 52	91 41	86 41	70 33	84 35
KAARLELA-KARLEBY MIEHIA-MÄN	206 101	196 95	164 88	163 72	200 91	160 80	130 65	110 59	104 45	105 46	80 36	77 37	59 27	80 34
KOKKOLA-GAMLAKARLEBY MIEHIA-MÄN	13 6	11 5	13 6	8 5	21 12	11 6	2 2	13 6	5 1	12 6	11 5	9 4	11 6	4 1
KIVIRANTA MIEHIA-MÄN	94 46	109 58	100 44	67 32	113 48	80 36	77 41	61 34	47 23	52 26	36 12	22 9	18 8	25 14
ALATORNIO-NEDERTORNEA MIEHIA-MÄN	94 46	109 58	100 44	67 32	113 48	80 36	77 41	61 34	47 23	52 26	36 12	22 9	18 8	25 14
KONNUNSUO MIEHIA-MÄN	27 10	31 13	23 10	17 6	13 6	24 13	20 8	18 12	14 10	13 6	7 1	10 6	2 2	- -
JOUTSENO MIEHIA-MÄN	27 10	31 13	23 10	16 6	13 6	24 13	20 8	18 12	14 10	13 6	6 1	9 5	2 2	- -
NUIJAMAA MIEHIA-MÄN	- -	- -	- -	1 -	- -	- -	- -	- -	- -	- -	1 -	1 1	- -	- -
KORIA MIEHIA-MÄN	182 83	185 96	169 76	153 87	214 105	158 85	116 60	109 60	123 64	105 46	89 30	92 43	68 30	127 50
ELIMÄKI MIEHIA-MÄN	174 80	177 92	155 70	135 75	199 96	149 80	113 58	107 60	113 58	94 42	77 25	83 38	67 29	123 47
KUUSANKOSKI MIEHIA-MÄN	8 3	8 4	14 6	18 12	15 9	9 5	3 2	2 -	10 6	11 4	12 5	9 5	1 1	4 3
KORSO-REKOLA - KORSO-RÄCKHALS MIEHIA-MÄN	1245 623	1324 672	1235 640	1213 594	1444 717	1247 663	1122 593	923 478	857 443	713 357	581 250	597 280	586 261	846 345
HELSINGIN MLK-HELSINGE MIEHIA-MÄN	1224 615	1291 655	1193 625	1189 581	1410 701	1232 656	1095 582	898 460	840 433	698 351	569 244	585 275	574 254	830 338
SIPPO-SIBBO MIEHIA-MÄN	15 7	26 12	32 12	20 11	30 13	8 3	20 7	21 15	15 9	11 4	9 5	11 5	9 4	9 5
KERAVA-KERVO MIEHIA-MÄN	4 -	4 3	9 2	3 2	4 3	5 3	6 3	1 1	2 1	3 1	3 1	1 -	3 3	6 2
TUUSULA-TUSBY MIEHIA-MÄN	2 1	3 2	1 1	1 -	- -	2 1	1 1	3 2	- -	1 1	- -	- -	- -	1 -
KORTELA MIEHIA-MÄN	24 12	41 23	40 20	44 31	30 20	25 10	27 14	28 14	33 16	23 14	18 8	22 9	14 5	23 10
RAUMAN MLK-RAUMO LK MIEHIA-MÄN	23 12	40 22	40 20	43 30	30 20	23 9	26 13	27 14	33 16	22 14	17 8	22 9	13 5	23 10
RAUMA-RAUMO MIEHIA-MÄN	1 -	1 1	- -	1 1	- -	2 1	1 1	- -	- -	1 -	1 -	- -	1 -	- -
KORVENKYLA MIEHIA-MÄN	64 37	76 43	94 42	84 34	82 44	64 36	49 22	67 33	63 26	83 36	56 24	58 22	53 24	78 30
JOUTSENO MIEHIA-MÄN	64 37	76 43	91 41	84 34	82 44	64 36	47 22	66 32	63 26	83 36	56 24	57 22	53 24	77 30
IMATRA MIEHIA-MÄN	- -	- -	3 1	- -	- -	- -	2 -	1 1	- -	- -	- -	1 -	- -	1 -
KUVANSI MIEHIA-MÄN	42 19	65 34	48 27	36 17	42 24	29 8	49 24	32 22	20 11	20 8	21 9	20 7	18 8	28 12
JOROINEN MIEHIA-MÄN	41 18	63 33	45 25	33 17	37 21	29 8	49 24	32 22	19 11	15 6	21 9	19 6	18 8	27 11

1. (Jatk. — Forts. — Cont.)

Alue — Område Sukupuoli — Køn	Taalme- aste Täetsgrad	Elinkei- rakenne Mingstruktur	Maapinta-ala Landareal km ²	Asukkaita maakm ² :llä Invånare per km ² land	Koko väestö Hela befolkningen	Pääkieli — Huvudspråk				Koulusivistys — Skolbildning			
						Suomi Finska		Ruotsi Svenska		Keskikoulu- kursssi Mellanskolekurs		Ylioppilas- tutkinto Studentexamen	
							%		%		%		%
VARKAUS MIEHIA-MÄN	055	22 11	22 100.0 11 100.0	-	-	3 13.6	-	-	-	-	
KYRÖ MIEHIA-MÄN	035	5.0	240.0	1200 575	1191 99.3 571 99.3	1	0.1	93 7.8 32 5.6	64 5.3 29 5.0				
KARINAINEN MIEHIA-MÄN	035	1027 495	1024 99.7 494 99.8	1	0.1	80 7.8 26 5.3	57 5.6 26 5.3				
PÖYTYÄ MIEHIA-MÄN	243	173 80	167 96.5 77 96.3	-	-	13 7.5 6 7.5	7 4.0 3 3.8				
KYRÖSKOSKI MIEHIA-MÄN	063	7.3	385.4	2829 1397	2797 98.9 1381 98.9	31	1.1	255 9.0 93 6.7	107 3.8 46 3.3				
HÄMEENKYRÖ-TAVASTKYRÖ MIEHIA-MÄN	053	2650 1307	2618 98.8 1291 98.8	31	1.2	247 9.3 90 6.9	105 4.0 46 3.5				
VILJAKKALA MIEHIA-MÄN	081	179 90	179 100.0 90 100.0	-	-	8 4.5 3 3.3	2 1.1 -				
LAUTIOSAARI MIEHIA-MÄN	053	5.5	270.5	1474 719	1472 99.9 718 99.9	-	-	104 7.1 44 6.1	38 2.6 11 1.5				
KEMIN MLK-KEMI LK MIEHIA-MÄN	053	1462 712	1460 99.9 711 99.9	-	-	104 7.1 44 6.2	38 2.6 11 1.5				
KEHTI MIEHIA-MÄN	090	12 7	12 100.0 7 100.0	-	-	-	-				
LEHTOVAARA MIEHIA-MÄN	135	7.7	184.9	1429 696	1428 99.9 695 99.9	-	-	87 6.1 29 4.2	38 2.7 17 2.4				
NURMES MIEHIA-MÄN	026	852 417	852 100.0 417 100.0	-	-	67 7.9 23 5.5	30 3.5 13 3.1				
NURMEKSEN MLK-NURMES LK MIEHIA-MÄN	144	577 279	576 99.8 278 99.6	-	-	20 3.5 6 2.2	8 1.4 4 1.4				
LEPPÄLUOTO - ALHOLMEN MIEHIA-MÄN	081	2.1	141.8	295 154	237 80.3 120 77.9	58	19.7	13 4.4 7 4.5	13 4.4 7 4.5				
PIETARSAARI-JAKOBSTAD MIEHIA-MÄN	081	293 153	237 80.9 120 78.4	56	19.1	13 4.4 7 4.6	13 4.4 7 4.6				
PIETARSAAREN MLK-PEDERSÖRE MIEHIA-MÄN	505	2 1	- -	2	100.0	-	-				
LIETSALA MIEHIA-MÄN	054	8	500.0	375 186	375 100.0 186 100.0	-	-	36 9.6 18 9.7	13 3.5 5 2.7				
NAANTALI-NÄDENDAL MIEHIA-MÄN	054	371 183	371 100.0 183 100.0	-	-	36 9.7 18 9.8	13 3.5 5 2.7				
RAISIO-RESO MIEHIA-MÄN	550	4 3	4 100.0 3 100.0	-	-	-	-				
LITTOINEN MIEHIA-MÄN	063	7.3	428.3	3105 1474	3077 99.1 1461 99.1	26	0.8	197 6.3 68 4.6	81 2.6 37 2.5				
KAARINA-S:T KARINS MIEHIA-MÄN	053	1862 893	1841 98.9 884 99.0	19	1.0	127 6.8 43 4.8	62 3.3 28 3.1				
LIEÏO MIEHIA-MÄN	063	799 362	794 99.4 359 99.2	5	0.6	48 6.0 19 5.2	11 1.4 5 1.4				
PIIKKIO-PIKIS MIEHIA-MÄN	062	438 217	436 99.5 216 99.5	2	0.5	22 5.0 6 2.8	6 1.4 3 1.4				
TURKU-ÅBO MIEHIA-MÄN	039	6 2	6 100.0 2 100.0	-	-	-	-	2 33.3 1 50.0			

Alue — Område Sukuuoli — Kön	Ikä — Alder													
	0—4	5—9	10—14	15—19	20—24	25—29	30—34	35—39	40—44	45—49	50—54	55—59	60—64	65+
VARKAUS MIEHIA-MÄN	1 1	2 1	3 2	3 —	5 3	— —	— —	— —	1 —	5 2	— —	1 1	— —	1 1
KYRÖ MIEHIA-MÄN	78 42	107 55	89 43	86 47	121 56	79 42	66 35	75 38	78 40	75 38	63 28	68 30	66 30	149 51
KARINAINEN MIEHIA-MÄN	62 37	96 48	80 38	71 39	100 45	70 38	62 33	64 32	72 38	69 34	53 25	53 24	58 28	117 36
POYTYÄ MIEHIA-MÄN	16 5	11 7	9 5	15 8	21 11	9 4	4 2	11 6	6 2	6 4	10 3	15 6	8 2	32 15
KYRÖSKOSKI MIEHIA-MÄN	241 123	263 151	232 119	222 118	262 129	230 109	200 103	170 101	175 77	175 75	152 69	161 78	140 62	206 83
HÄMEENKYRÖ-TAVASTKYRÖ MIEHIA-MÄN	220 113	233 134	216 110	209 112	258 127	211 101	181 95	154 89	164 72	167 70	149 67	154 76	137 60	197 81
VILJAKKALA MIEHIA-MÄN	21 10	30 17	16 9	13 6	4 2	19 8	19 8	16 12	11 5	8 5	3 2	7 2	3 2	9 2
LAUTIOSAARI MIEHIA-MÄN	105 46	128 60	167 76	167 85	139 66	86 46	96 53	74 40	112 54	111 51	83 48	68 34	57 29	81 31
KEMIN MLK-KEMI LK MIEHIA-MÄN	101 44	127 59	165 75	166 84	138 66	86 46	96 53	73 39	110 53	111 51	83 48	68 34	57 29	81 31
KEMI MIEHIA-MÄN	4 2	1 1	2 1	1 1	1 —	— —	— —	1 1	2 1	— —	— —	— —	— —	— —
LEHTOVAARA MIEHIA-MÄN	98 35	136 76	165 85	133 71	113 59	75 39	93 46	105 57	99 54	73 35	80 33	68 34	53 27	138 45
NURMES MIEHIA-MÄN	61 20	90 55	97 52	71 36	75 36	55 27	65 30	58 33	60 33	45 22	44 18	29 15	27 14	75 26
NURMEKSEN MLK-NURMES LK MIEHIA-MÄN	37 15	46 21	68 33	62 35	38 23	20 12	28 16	47 24	39 21	28 13	36 15	39 19	26 13	63 19
LEPPÄLUOTO - ALHOLMEN MIEHIA-MÄN	34 17	24 8	30 15	25 14	25 10	28 17	27 17	20 12	16 10	15 5	18 10	16 9	12 6	5 4
PIETARSAARI-JAKOBSTAD MIEHIA-MÄN	34 17	24 8	30 15	25 14	25 10	28 17	27 17	20 12	16 10	15 5	18 10	16 9	10 5	5 4
PIETARSAAREN MLK-PEDERSÖRE MIEHIA-MÄN	— —	— —	— —	— —	— —	— —	— —	— —	— —	— —	— —	— —	2 1	— —
LIETSALA MIEHIA-MÄN	23 13	29 14	41 20	53 26	35 17	12 8	13 3	28 12	45 25	33 17	20 11	21 12	8 3	14 5
NAANTALI-NÄDENDAL MIEHIA-MÄN	23 13	28 13	41 20	53 26	35 17	12 8	12 2	28 12	45 25	32 17	20 11	20 11	8 3	14 5
RAISIO-RESO MIEHIA-MÄN	— —	1 1	— —	— —	— —	— —	1 1	— —	— —	1 —	— —	1 1	— —	— —
LITTOINEN MIEHIA-MÄN	250 125	252 111	267 146	284 139	312 163	204 110	208 102	213 103	245 116	189 94	146 56	176 74	153 65	206 70
KAARINA-S:T KARINS MIEHIA-MÄN	148 75	152 66	170 95	172 83	191 102	131 68	126 61	114 58	145 68	105 52	92 36	107 47	90 36	119 46
LIETO MIEHIA-MÄN	64 33	68 28	58 29	55 28	81 41	49 27	59 32	55 23	55 26	51 22	37 13	52 20	50 23	65 17
PIIKKIÖ-PIKIS MIEHIA-MÄN	36 17	32 17	39 22	57 28	39 20	23 14	22 9	44 22	44 21	33 20	17 7	17 7	13 6	22 7
TURKU-IBO MIEHIA-MÄN	2 —	— —	— —	— —	1 —	1 1	1 —	— —	1 1	— —	— —	— —	— —	— —

1. (Jatk. — Forts. — Cont.)

Alue — Område Sukupuoli — Kön	Tajajama-alue Täortsgård	Elinkeino- rakennus- järjestelmä	Maapinta-ala Landareal km ²	Asukkaita maakm ² :llä Invånare per km ² land	Koko väestö Hela befolkningen	Pääkieli — Huvudspråk				Koulusivistys — Skolbildning			
						Suomi Finska	%	Ruotsi Svenska	%	Keskikoulu- kursi Mellanskolekurs	%	Ylioppilas- tutkinto Studentexamen	%
LUVALAHTI MIEHIA-MÄN	081		2.3	163.5	376 199	376 199	100.0 100.0	-	-	11 7	2.9 3.5	6 2	1.6 1.0
EURA MIEHIA-MÄN	081		202 110	202 110	100.0 100.0	-	-	4 2	2.0 1.8	6 2	3.0 1.8
SAKYLA MIEHIA-MÄN	071		174 89	174 89	100.0 100.0	-	-	7 5	4.0 5.6	-	-
MASALA - MASABY MIEHIA-MÄN	035		5.9	143.7	849 427	424 209	49.9 48.9	424 217	49.9 50.8	100 40	11.8 9.4	44 24	5.2 5.6
KIRKKONUMMI-KYRKSLÄTT MIEHIA-MÄN	035		839 423	421 207	50.2 48.9	417 215	49.7 50.8	98 40	11.7 9.5	44 24	5.2 5.7
ESPOO-ESBO MIEHIA-MÄN	125		10 4	3 2	30.0 50.0	7 2	70.0 50.0	2 -	20.0 -	-	-
MATALAMAA - LAGLAND MIEHIA-MÄN	054		1.5	258.0	387 188	365 176	94.3 93.6	22 12	5.7 6.4	24 7	6.2 3.7	13 7	3.4 3.7
KOKKOLA-GAMLAKARLEBY MIEHIA-MÄN	054		335 164	323 157	96.4 95.7	12 7	3.6 4.3	21 7	6.3 4.3	13 7	3.9 4.3
KAARLELA-KARLEBY MIEHIA-MÄN	055		52 24	42 19	80.8 79.2	10 5	19.2 20.8	3 -	5.8 -	-	-
MUKKULA MIEHIA-MÄN	054		4.7	1694.4	7930 3758	7904 3746	99.7 99.7	18 7	0.2 0.2	777 290	9.8 7.7	366 163	4.6 4.3
LAHTI MIEHIA-MÄN	054		7919 3753	7893 3741	99.7 99.7	18 7	0.2 0.2	776 290	9.8 7.7	365 162	4.6 4.3
HOLLOLA MIEHIA-MÄN	064		11 5	11 5	100.0 100.0	-	-	1 -	9.1 -	1 1	9.1 20.0
MUSTION ASEMA - SVARTA STATION MIEHIA-MÄN	044		2.5	195.2	488 238	98 47	20.1 19.7	390 191	79.9 80.3	43 19	8.8 8.0	10 5	2.0 2.1
KARJAA-KARIS MIEHIA-MÄN	044		440 214	94 45	21.4 21.0	346 169	78.6 79.0	39 18	8.9 8.4	9 5	2.0 2.3
INKOO-INGÅ MIEHIA-MÄN	054		48 24	4 2	8.3 8.3	44 22	91.7 91.7	4 1	8.3 4.2	1 -	2.1 -
MYLLYKOSKI MIEHIA-MÄN	053		10.9	484.6	5297 2567	5291 2565	99.9 99.9	4 1	0.1 0.0	431 165	8.1 6.4	248 111	4.7 4.3
SIPPOLA MIEHIA-MÄN	053		5284 2560	5278 2558	99.9 99.9	4 1	0.1 0.0	429 165	8.1 6.4	247 110	4.7 4.3
ANJALA MIEHIA-MÄN	054		13 7	13 7	100.0 100.0	-	-	2 -	15.4 -	1 1	7.7 14.3
MYLLYPOHJA-AHTIALA-KUNNAS MIEHIA-MÄN	063		10.3	343.1	3548 1734	3543 1731	99.9 99.8	5 3	0.1 0.2	207 89	5.8 5.1	70 27	2.0 1.6
LAHTI MIEHIA-MÄN	063		3545 1732	3540 1729	99.9 99.8	5 3	0.1 0.2	206 88	5.8 5.1	70 27	2.0 1.6
NASTOLA MIEHIA-MÄN	3 2	3 2	100.0 100.0	-	-	1 1	33.3 50.0	-	-
MOHKO MIEHIA-MÄN	026		4.1	376.0	1523 738	1520 737	99.8 99.9	2 1	0.1 0.1	135 46	8.9 6.2	87 41	5.7 5.6
PIELISJARVI MIEHIA-MÄN	026		1505 730	1502 729	99.8 99.9	2 1	0.1 0.1	134 46	8.9 6.3	86 40	5.7 5.5
LIEKSA MIEHIA-MÄN	018		18 8	18 8	100.0 100.0	-	-	1 -	5.6 -	1 1	5.6 12.5

Alue — Område Sukupuoli — Køn	Ikä — Ålder													
	0—4	5—9	10—14	15—19	20—24	25—29	30—34	35—39	40—44	45—49	50—54	55—59	60—64	65+
LUVALAHTI MIEHIA-MÄN	31 21	37 18	39 20	31 21	36 20	20 12	25 10	22 13	29 14	33 16	17 7	12 9	19 9	25 9
EURA MIEHIA-MÄN	19 13	22 11	19 11	17 11	23 13	15 8	12 6	9 4	16 7	18 10	10 5	7 5	8 5	7 1
SÄKYLÄ MIEHIA-MÄN	12 8	15 7	20 9	14 10	13 7	5 4	13 4	13 9	13 7	15 6	7 2	5 4	11 4	18 8
MASALA - MASABY MIEHIA-MÄN	62 27	91 51	92 53	90 48	59 29	55 26	45 23	73 40	63 31	46 24	44 19	31 17	28 11	70 28
KIRKKONUMMI-KYRKSLATT MIEHIA-MÄN	61 26	91 51	92 53	89 47	58 29	53 25	45 23	73 40	61 30	46 24	44 19	30 17	27 11	69 28
ESPOO-ESBO MIEHIA-MÄN	1 1	- -	- -	1 1	1 -	2 1	- -	- -	2 1	- -	- -	1 -	1 -	1 -
MATALAMAA - LÅGLAND MIEHIA-MÄN	39 15	31 18	26 9	39 20	54 22	35 22	28 17	24 13	10 3	21 8	25 13	30 16	20 10	5 2
KOKKOLA-GAMLAKARLEBY MIEHIA-MÄN	34 12	27 15	21 7	31 17	47 20	30 19	26 16	21 12	5 1	20 7	24 13	27 14	17 9	5 2
KAARLELA-KARLEBY MIEHIA-MÄN	5 3	4 3	5 2	8 3	7 2	5 3	2 1	3 1	5 2	1 1	1 -	3 2	3 1	- -
MUKKULA MIEHIA-MÄN	903 452	1036 499	780 379	579 290	592 301	731 319	819 405	627 316	539 246	335 153	239 104	224 87	204 81	322 126
LAHTI MIEHIA-MÄN	902 452	1035 498	780 379	578 290	590 300	730 319	818 404	627 316	539 246	335 153	236 102	223 87	204 81	322 126
HOLLOLA MIEHIA-MÄN	1 -	1 1	- -	1 -	2 1	1 -	1 1	- -	- -	- -	3 2	1 -	- -	- -
MUSTION ASEMA - SVARTA STATION MIEHIA-MÄN	21 10	26 11	25 15	46 28	43 26	27 13	22 14	19 10	32 15	49 22	40 18	37 15	28 15	73 26
KARJAA-KARIS MIEHIA-MÄN	20 9	25 11	23 13	39 23	37 23	27 13	22 14	17 9	27 14	43 18	32 14	34 14	28 15	66 24
INKOO-INGÅ MIEHIA-MÄN	1 1	1 -	2 2	7 5	6 3	- -	- -	2 1	5 1	6 4	8 4	3 1	- -	7 2
MYLLYKOSKI MIEHIA-MÄN	426 209	477 255	424 217	478 247	518 274	348 197	325 159	281 144	320 145	328 159	285 114	338 145	295 125	454 177
SIPPOLA MIEHIA-MÄN	425 208	475 254	424 217	475 246	517 273	348 197	324 159	280 143	319 145	326 158	284 113	338 145	295 125	454 177
ANJALA MIEHIA-MÄN	1 1	2 1	- -	3 1	1 1	- -	1 -	1 1	1 -	2 1	1 1	- -	- -	- -
MYLLYPOHJA-AHTIALA-KUNNAS MIEHIA-MÄN	283 146	281 138	305 149	359 188	380 206	232 117	200 103	190 98	199 92	236 104	210 99	213 104	174 80	286 110
LAHTI MIEHIA-MÄN	283 146	281 138	305 149	359 188	379 205	232 117	200 103	190 98	199 92	236 104	210 99	212 104	174 80	285 109
NASTOLA MIEHIA-MÄN	- -	- -	- -	- -	1 1	- -	- -	- -	- -	- -	- -	1 -	- -	1 1
MOHKO MIEHIA-MÄN	130 65	140 72	173 93	137 69	111 59	109 45	110 61	129 60	122 57	88 49	75 27	46 18	72 30	81 33
PIELISJÄRVI MIEHIA-MÄN	127 63	138 72	171 92	136 69	110 59	108 44	110 61	126 59	119 55	88 49	75 27	45 18	72 30	80 32
LIEKSA MIEHIA-MÄN	3 2	2 -	2 1	1 -	1 -	1 1	- -	3 1	3 2	- -	- -	1 -	- -	1 1

1. (Jatk. — Forts. — Cont.)

Alue — Område Sukuoli — Kön	Rajajenuse föreskrad	Elinkei- rakenna Näringsstruktur	Maapinta-ala Landareal km ²	Asukkaita maakm ² :lla Invånare per km ² land	Koko väestö Hela befolkningen	Pääkieli — Huvudspråk				Koulusivistys — Skolbildning			
						Suomi Finska		Ruotsi Svenska		Keskikoulu- kursssi Mellanskolekurs		Ylioppilas- tutkinto Studentexamen	
							%		%		%		%
NAKERTAJA MIEHIA-MÄN		062	3.8	375.8	1428	1428	100.0	-	-	61	4.3	12	0.8
					736	736	100.0	-	-	27	3.7	5	0.7
KAJAANIN MLK-KAJAANI LK MIEHIA-MÄN		062	1428	1428	100.0	-	-	61	4.3	12	0.8
					736	736	100.0	-	-	27	3.7	5	0.7
NIIPPERI - NIPERT MIEHIA-MÄN		054	9.3	198.7	1838	1679	91.3	158	8.6	138	7.5	37	2.0
					941	865	91.9	76	8.1	45	4.8	19	2.0
ESPOOD-ESBO MIEHIA-MÄN		054	1829	1670	91.3	158	8.6	137	7.5	37	2.0
					937	861	91.9	76	8.1	45	4.8	19	2.0
HELSINGIN MLK-HELSINGE MIEHIA-MÄN		081	9	9	100.0	-	-	1	11.1	-	-
					4	4	100.0	-	-	-	-	-	-
NOLJAKKA MIEHIA-MÄN		045	4.0	235.8	943	943	100.0	-	-	69	7.3	14	1.5
					479	479	100.0	-	-	28	5.8	5	1.0
JOENSUU MIEHIA-MÄN		045	918	918	100.0	-	-	68	7.4	14	1.5
					463	463	100.0	-	-	28	6.0	5	1.1
KONTIOLAHTI MIEHIA-MÄN		053	25	25	100.0	-	-	1	4.0	-	-
					16	16	100.0	-	-	-	-	-	-
NUMMENKYLA MIEHIA-MÄN		044	1.5	170.0	255	255	100.0	-	-	29	11.4	8	3.1
					127	127	100.0	-	-	9	7.1	3	2.4
JARVENPÄÄ MIEHIA-MÄN		045	231	231	100.0	-	-	27	11.7	6	2.6
					116	116	100.0	-	-	8	6.9	2	1.7
TUUSULA-TUSBY MIEHIA-MÄN		521	24	24	100.0	-	-	2	8.3	2	8.3
					11	11	100.0	-	-	1	9.1	1	9.1
NARVIJOKI MIEHIA-MÄN		332	4.5	121.8	548	544	99.3	4	0.7	16	2.9	3	0.5
					270	269	99.6	1	0.4	8	3.0	1	0.4
JURVA MIEHIA-MÄN		332	520	518	99.6	2	0.4	14	2.7	3	0.6
					255	255	100.0	-	-	7	2.7	1	0.4
PIRITIKYLA-PORTOM MIEHIA-MÄN		324	28	26	92.9	2	7.1	2	7.1	-	-
					15	14	93.3	1	6.7	1	6.7	-	-
ONTTOLA MIEHIA-MÄN		018	2.9	178.9	510	510	100.0	-	-	57	11.2	29	5.7
					264	264	100.0	-	-	23	8.7	17	6.4
KONTIOLAHTI MIEHIA-MÄN		018	487	487	100.0	-	-	56	11.5	29	6.0
					251	251	100.0	-	-	23	9.2	17	6.8
JOENSUU MIEHIA-MÄN		054	23	23	100.0	-	-	1	4.3	-	-
					13	13	100.0	-	-	-	-	-	-
PALOKKA MIEHIA-MÄN		045	1.9	372.6	708	707	99.9	1	0.1	41	5.8	20	2.8
					361	360	99.7	1	0.3	18	5.0	7	1.9
JYVÄSKYLÄN MLK-JYVÄSKYLÄ LK MIEHIA-MÄN		045	708	707	99.9	1	0.1	41	5.8	20	2.8
					361	360	99.7	1	0.3	18	5.0	7	1.9
PALONKYLA MIEHIA-MÄN		053	2.5	349.2	873	719	82.4	154	17.6	62	7.1	15	1.7
					430	350	81.4	80	18.6	25	5.8	5	1.2
KAARLELA-KARLEBY MIEHIA-MÄN		053	767	631	82.3	136	17.7	57	7.4	14	1.8
					375	303	80.8	72	19.2	23	6.1	4	1.1
KUKKOLA-GAMLAKARLEBY MIEHIA-MÄN		054	106	88	83.0	18	17.0	5	4.7	1	0.9
					55	47	85.5	8	14.5	2	3.6	1	1.8
PANTTILA MIEHIA-MÄN		162	4.0	188.3	753	753	100.0	-	-	53	7.0	18	2.4
					351	351	100.0	-	-	18	5.1	9	2.6
KURIKKA MIEHIA-MÄN		152	698	698	100.0	-	-	51	7.3	17	2.4
					327	327	100.0	-	-	17	5.2	8	2.4

Alue — Område Sukupuoli — Kön	Ikä — Ålder													
	0—4	5—9	10—14	15—19	20—24	25—29	30—34	35—39	40—44	45—49	50—54	55—59	60—64	65+
NAKERTAJA MIEHIA-MÄN	118 61	152 79	178 96	159 90	126 70	57 30	85 45	94 46	105 53	94 53	60 33	63 29	57 19	80 32
KAJAANIN MLK-KAJAANI LK MIEHIA-MÄN	118 61	152 79	178 96	159 90	126 70	57 30	85 45	94 46	105 53	94 53	60 33	63 29	57 19	80 32
NIIPPERI - NIPERT MIEHIA-MÄN	115 55	166 99	203 110	202 112	147 79	99 50	145 67	177 82	156 86	124 67	90 34	65 37	56 24	93 39
ESPOO-ESBO MIEHIA-MÄN	114 54	164 98	203 110	202 112	146 79	97 49	144 66	176 82	156 86	124 67	89 34	65 37	56 24	93 39
HELSINGIN MLK-HELSINGE MIEHIA-MÄN	1 1	2 1	- -	- -	1 -	2 1	1 1	1 -	- -	- -	1 -	- -	- -	- -
NOLJAKKA MIEHIA-MÄN	86 42	63 37	82 47	110 57	133 70	64 38	37 18	38 19	60 28	60 30	52 25	48 25	37 16	73 27
JOENSUU MIEHIA-MÄN	86 42	62 36	80 45	107 54	130 68	64 38	37 18	37 19	57 26	57 29	49 23	47 24	36 16	69 25
KONTIOLAHTI MIEHIA-MÄN	- -	1 1	2 2	3 3	3 2	- -	- -	1 -	3 2	3 1	3 2	1 1	1 -	4 2
NUMMENKYLA MIEHIA-MÄN	26 12	15 8	13 10	22 10	39 21	25 12	17 9	8 5	8 4	17 7	14 7	15 5	16 10	20 7
JARVENPAA MIEHIA-MÄN	25 12	13 7	8 7	19 9	37 20	25 12	17 9	7 5	5 2	15 6	14 7	13 4	15 10	18 6
TUUSULA-TUSBY MIEHIA-MÄN	1 -	2 1	5 3	3 1	2 1	- -	- -	1 -	3 2	2 1	- -	2 1	1 -	2 1
NARVIJOKI MIEHIA-MÄN	39 23	50 27	47 24	48 26	45 23	25 11	28 11	37 15	42 25	44 19	30 14	30 13	33 16	50 23
JURVA MIEHIA-MÄN	37 21	49 26	45 23	45 24	44 22	23 11	27 11	36 14	40 23	39 18	29 14	27 10	31 15	48 23
PIRTTIKYLÄ-PORTOM MIEHIA-MÄN	2 2	1 1	2 1	3 2	1 1	2 -	1 -	1 1	2 2	5 1	1 -	3 3	2 1	2 -
ONTTOLA MIEHIA-MÄN	46 24	52 28	58 30	53 31	43 22	49 28	45 24	38 22	41 18	19 8	23 13	13 5	10 5	20 6
KONTIOLAHTI MIEHIA-MÄN	46 24	51 27	54 28	46 27	41 20	49 28	44 24	34 20	39 17	18 8	22 12	13 5	10 5	20 6
JOENSUU MIEHIA-MÄN	- -	1 1	4 2	7 4	2 2	- -	1 -	4 2	2 1	1 -	1 1	- -	- -	- -
PALOKKA MIEHIA-MÄN	88 49	72 41	79 40	65 32	62 26	59 33	56 22	39 22	38 23	35 15	25 14	31 17	19 5	40 22
JYVASKYLÄN MLK-JYVASKYLÄ LK MIEHIA-MÄN	88 49	72 41	79 40	65 32	62 26	59 33	56 22	39 22	38 23	35 15	25 14	31 17	19 5	40 22
PALONKYLÄ MIEHIA-MÄN	105 51	107 43	86 49	78 42	88 42	79 42	79 37	71 37	41 24	46 20	19 9	28 15	26 11	20 8
KAARLELA-KARLEBY MIEHIA-MÄN	93 46	93 39	74 41	65 33	72 33	68 35	78 37	67 37	34 20	34 13	19 9	28 15	24 10	18 7
KOKKOLA-GAMLAKARLEBY MIEHIA-MÄN	12 5	14 4	12 8	13 9	16 9	11 7	1 -	4 -	7 4	12 7	- -	- -	2 1	2 1
PANTTILA MIEHIA-MÄN	50 25	74 42	81 35	70 31	76 33	47 25	49 26	53 27	44 23	37 17	32 15	38 17	47 18	55 17
KURTKKA MIEHIA-MÄN	46 22	70 40	76 34	65 29	70 31	43 22	44 23	48 25	39 22	35 15	30 14	34 15	46 18	52 17

1. (Jatk. — Forts. — Cont.)

Alue — Område Sukuuoli — Kón	Tajama- suse Täortegrad	Elinkei- rakente Näringstruktur	Maapinta-ala Landareal km ²	Asukkaita maakm ² :llä Invånare per km ² land	Koko väestö Hela befolkningen	Pääkieli — Huvudspråk				Koulusivistyö — Skolbildung			
						Suomi Finska		Ruotsi Svenska		Keskikoulu- kursssi Mellanskolekurs		Ylioppilas- tuskinto Studentexamen	
							%		%		%		%
ILMAJOKI MIEHIA-MÄN		071	55 24	55 24	100.0 100.0	-	-	2 1	3.6 4.2	1 1	1.8 4.2
PARANTOLA-HAKOLA MIEHIA-MÄN		117	1.8	173.7	304 138	303 137	99.7 99.3	1 1	0.3 0.7	35 8	11.5 5.8	26 7	8.6 5.1
ALAHARMA MIEHIA-MÄN		117	300 136	299 135	99.7 99.3	1 1	0.3 0.7	35 8	11.7 5.9	25 7	8.3 5.1
YLIHARMA MIEHIA-MÄN		036	4 2	4 2	100.0 100.0	-	-	-	-	1	25.0
PAROLA MIEHIA-MÄN		036	13.2	238.4	3145 1475	3126 1467	99.4 99.5	7 2	0.2 0.1	295 129	9.4 8.7	180 74	5.7 5.0
HATTULA MIEHIA-MÄN		036	3108 1456	3098 1453	99.7 99.8	7 2	0.2 0.1	290 127	9.3 8.7	179 74	5.8 5.1
HAMEENLINNA-TAVASTEHUS MIEHIA-MÄN		144	37 19	28 14	75.7 73.7	-	-	5 2	13.5 10.5	1	2.7
PEHULA MIEHIA-MÄN		072	6.4	257.0	1632 790	1620 785	99.3 99.4	11 4	0.7 0.5	147 64	9.0 8.1	63 25	3.9 3.2
KEIKYA MIEHIA-MÄN		072	1509 731	1497 726	99.2 99.3	11 4	0.7 0.5	126 53	8.3 7.3	60 25	4.0 3.4
KIIKKA MIEHIA-MÄN		063	123 59	123 59	100.0 100.0	-	-	21 11	17.1 18.6	3	2.4
PIHLAJANIEMI MIEHIA-MÄN		035	3.5	209.4	733 357	733 357	100.0 100.0	-	-	46 16	6.3 4.5	20 7	2.7 2.0
SAAHINKI MIEHIA-MÄN		035	552 272	552 272	100.0 100.0	-	-	34 12	6.2 4.4	16 5	2.9 1.8
SAVONLINNA-NYSLOTT MIEHIA-MÄN		036	181 85	181 85	100.0 100.0	-	-	12 4	6.6 4.7	4 2	2.2 2.4
PIRKKIO MIEHIA-MÄN		153	2.6	451.8	387 202	387 202	100.0 100.0	-	-	24 14	6.2 6.9	11 3	2.8 1.5
ALATORNIO-NEOERTORNEA MIEHIA-MÄN		153	367 194	367 194	100.0 100.0	-	-	23 13	6.3 6.7	11 3	3.0 1.5
TORNIO-TORNEA MIEHIA-MÄN		280	20 8	20 8	100.0 100.0	-	-	1 1	5.0 12.5	-	-
PIRTTIHARJU-OKEROINEN MIEHIA-MÄN		063	7.5	465.9	3471 1705	3467 1704	99.9 99.9	-	-	209 68	6.0 4.0	54 21	1.6 1.2
LAHTI MIEHIA-MÄN		063	3434 1686	3430 1685	99.9 99.9	-	-	206 68	6.0 4.0	53 21	1.5 1.2
HOLLOLA MIEHIA-MÄN		081	37 19	37 19	100.0 100.0	-	-	3	8.1	1	2.7
POIKLUOMA MIEHIA-MÄN		054	8.0	479.4	3835 1927	3784 1898	98.7 98.5	49 27	1.3 1.4	318 128	8.3 6.6	141 66	3.7 3.4
KAARINA-S:t KARINS MIEHIA-MÄN		054	3684 1856	3639 1830	98.8 98.6	44 25	1.2 1.3	301 119	8.2 6.4	139 66	3.8 3.6
TURKU-ABO MIEHIA-MÄN		063	151 71	145 68	96.0 95.8	5 2	3.3 2.8	17 9	11.3 12.7	2	1.3
PUDAS MIEHIA-MÄN		054	4.1	824.1	3379 1679	3374 1676	99.9 99.8	5 3	0.1 0.2	273 99	8.1 5.9	78 28	2.3 1.7
TORNIO-TORNEA MIEHIA-MÄN		054	3351 1668	3346 1665	99.9 99.8	5 3	0.1 0.2	270 99	8.1 5.9	77 28	2.3 1.7

Alue — Område Sukuuoli — Køn	Ikä — Alder													
	0—4	5—9	10—14	15—19	20—24	25—29	30—34	35—39	40—44	45—49	50—54	55—59	60—64	65+
ILMAJOKI MIEHIA-MÄN	4 3	4 2	5 1	5 2	6 2	4 3	5 3	5 2	5 1	2 2	2 1	4 2	1 -	3 -
PARANTOLA-HAKOLA MIEHIA-MÄN	16 6	17 12	28 17	26 15	36 16	24 11	18 5	17 4	19 9	33 11	26 12	18 9	13 6	13 5
ALAHARMA MIEHIA-MÄN	16 6	17 12	28 17	26 15	34 15	24 11	18 5	17 4	19 9	32 11	25 11	18 9	13 6	13 5
YLIMARMA MIEHIA-MÄN	- -	- -	- -	- -	2 1	- -	- -	- -	- -	1 -	1 -	- -	- -	- -
PAROLA MIEHIA-MÄN	245 106	294 149	270 139	275 139	303 157	216 106	217 106	168 84	197 98	189 86	165 72	181 70	133 55	292 108
HATTULA MIEHIA-MÄN	244 105	293 149	268 138	269 134	297 155	216 106	217 106	166 83	195 97	183 83	160 69	181 70	131 55	288 106
HÄMEENLINNA-TAVASTEUS MIEHIA-MÄN	1 1	1 -	2 -	6 5	6 2	- -	- -	2 -	2 1	6 3	5 3	- -	2 -	4 2
PEHULÄ MIEHIA-MÄN	130 65	151 73	136 68	176 79	178 89	99 54	101 51	102 58	120 52	112 50	70 32	68 32	61 32	128 55
KEIKYÄ MIEHIA-MÄN	119 60	143 69	127 62	162 74	164 84	92 50	97 49	99 56	107 46	103 44	66 31	63 29	54 29	113 48
KIIKKA MIEHIA-MÄN	11 5	8 4	9 6	14 5	14 5	7 4	4 2	3 2	13 6	9 6	4 1	5 3	7 3	15 7
PIHLAJANIEMI MIEHIA-MÄN	55 27	80 45	91 45	106 49	78 40	33 19	43 21	33 14	37 18	37 16	27 9	35 18	36 19	42 17
SÄMMINKI MIEHIA-MÄN	45 23	64 35	54 30	63 29	62 31	28 17	34 17	26 10	24 13	26 11	22 8	31 16	33 16	40 16
SAVONLINNA-NYSLOTT MIEHIA-MÄN	10 4	16 10	37 15	43 20	16 9	5 2	9 4	7 4	13 5	11 5	5 1	4 2	3 3	2 1
PIRKKIO MIEHIA-MÄN	29 16	43 21	48 26	49 28	41 28	15 6	13 6	19 9	22 14	27 14	18 7	16 9	11 3	36 15
ALATORNIO-NEDERTORNEA MIEHIA-MÄN	29 16	38 20	44 25	46 26	41 28	15 6	12 6	19 9	19 12	25 13	17 6	16 9	11 3	35 15
TORNIO-TORNEA MIEHIA-MÄN	- -	5 1	4 1	3 2	- -	- -	1 -	- -	3 2	2 1	1 1	- -	- -	1 -
PIRTTIHARJU-OKEROINEN MIEHIA-MÄN	302 150	285 134	265 142	340 176	412 210	261 141	217 112	214 113	209 111	193 91	171 77	207 93	157 64	238 91
LAHTI MIEHIA-MÄN	299 148	281 131	263 141	337 175	407 209	258 139	216 111	214 113	207 109	191 91	168 76	204 92	154 62	235 89
HOLLOLA MIEHIA-MÄN	3 2	4 3	2 1	3 1	5 1	3 2	1 1	- -	2 2	2 -	3 1	3 1	3 2	3 2
POIKLUOMA MIEHIA-MÄN	297 164	346 191	305 150	326 178	369 197	333 161	258 134	253 127	310 155	244 120	184 80	186 96	141 57	283 117
KAARINA-S:T KARINS MIEHIA-MÄN	290 162	338 189	299 148	317 174	342 182	321 154	247 130	248 123	302 153	231 113	173 74	172 89	132 54	272 111
TURKU-ABO MIEHIA-MÄN	7 2	8 2	6 2	9 4	27 15	12 7	11 4	5 4	8 2	13 7	11 6	14 7	9 3	11 6
PUDAS MIEHIA-MÄN	404 196	373 190	375 208	350 181	428 191	299 156	243 126	203 99	159 79	158 68	110 51	106 60	89 44	82 30
TORNIO-TORNEA MIEHIA-MÄN	401 194	373 190	370 207	345 180	427 191	298 156	242 125	200 97	156 78	156 68	109 50	104 58	88 44	82 30

1. (Jatk. — Forts. — Cont.)

Alue — Område Sukupuoli — Kön	Tajama-alue Tämningsrad	Elinkeino- rakennus- Niiringsstruktur	Maapinta-ala Landareal km ²	Asukkaita maakm ² :llä Inväånare per km ² land	Koko väestö Hela befolkningen	Pääkieli — Huvudspråk				Koulusivistys — Skolbildning			
						Suomi Finska	%	Ruotsi Svenska	%	Keskikoulu- kursi Mellanskolekurs	%	Ylioppilas- tutkinto Studentexamen	%
ALATORNIO-NEDERTORNEA MIEHIA-MÄN	018	28 11	28 11	100.0 100.0	-	-	3 -	10.7 -	1 -	3.6 -	
PUROLA MIEHIA-MÄN	053	2.5	158.8	397 203	396 202	99.7 99.5	1 1	0.3 0.5	27 12	6.8 5.9	8 3	2.0 1.5	
TUUSULA-TUSBY MIEHIA-MÄN	062	277 147	276 146	99.6 99.3	1 1	0.4 0.7	19 10	6.9 6.8	6 3	2.2 2.0	
JÄRVENPÄÄ MIEHIA-MÄN	134	120 56	120 56	100.0 100.0	-	-	8 2	6.7 3.6	2 -	1.7 -	
RAJA-AHO MIEHIA-MÄN	062	2.2	137.3	302 155	302 155	100.0 100.0	-	-	9 2	3.0 1.3	4 1	1.3 0.6	
MÄNTTÄ MIEHIA-MÄN	062	286 147	286 147	100.0 100.0	-	-	9 2	3.1 1.4	4 1	1.4 0.7	
KEURUU MIEHIA-MÄN	424	16 8	16 8	100.0 100.0	-	-	-	-	-	-	
RISTINUMMI MIEHIA-MÄN	054	1.8	192.0	336 165	335 165	99.7 100.0	1 -	0.3 -	30 13	8.9 7.9	12 6	3.6 3.6	
JÄRVENPÄÄ MIEHIA-MÄN	054	329 160	328 160	99.7 100.0	1 -	0.3 -	27 10	8.2 6.3	12 6	3.6 3.8	
TUUSULA-TUSBY MIEHIA-MÄN	820	7 5	7 5	100.0 100.0	-	-	3 3	42.9 60.0	-	-	
RITOPHJA MIEHIA-MÄN	054	1.0	547.0	547 281	547 281	100.0 100.0	-	-	56 29	10.2 10.3	22 9	4.0 3.2	
JYVÄSKYLÄN MLK-JYVÄSKYLÄ LK MIEHIA-MÄN	054	536 275	536 275	100.0 100.0	-	-	56 29	10.4 10.5	22 9	4.1 3.3	
JYVÄSKYLÄ MIEHIA-MÄN	055	11 6	11 6	100.0 100.0	-	-	-	-	-	-	
ROTKOLA MIEHIA-MÄN	162	1.3	178.4	223 108	223 108	100.0 100.0	-	-	18 12	8.1 11.1	8 3	3.6 2.8	
ÄÄNEKOSKI MIEHIA-MÄN	062	207 102	207 102	100.0 100.0	-	-	16 11	7.7 10.8	7 3	3.4 2.9	
SUOLAHTI MIEHIA-MÄN	622	16 6	16 6	100.0 100.0	-	-	2 1	12.5 16.7	1 -	6.3 -	
RUOTTALA MIEHIA-MÄN	342	2.2	112.2	249 132	249 132	100.0 100.0	-	-	3 1	1.2 0.8	1 1	0.4 0.8	
ALATORNIO-NEDERTORNEA MIEHIA-MÄN	342	229 123	229 123	100.0 100.0	-	-	3 1	1.3 0.8	1 1	0.4 0.8	
KEMIN MLK-KEMI LK MIEHIA-MÄN	261	20 9	20 9	100.0 100.0	-	-	-	-	-	-	
RUUKKI MIEHIA-MÄN	045	4.1	283.5	1148 574	1145 572	99.7 99.7	3 2	0.3 0.3	85 41	7.4 7.1	47 19	4.1 3.3	
PAAVOLA MIEHIA-MÄN	045	1145 572	1142 570	99.7 99.7	3 2	0.3 0.3	85 41	7.4 7.2	47 19	4.1 3.3	
REVNOLAHTI-REVOLA MIEHIA-MÄN	900	3 2	3 2	100.0 100.0	-	-	-	-	-	-	
SAARENKYLÄ MIEHIA-MÄN	026	7.0	235.5	1637 796	1637 796	100.0 100.0	-	-	113 43	6.9 5.4	32 13	2.0 1.6	
ROVANIEMEN MLK-ROVANIEMI LK MIEHIA-MÄN	026	1628 793	1628 793	100.0 100.0	-	-	113 43	6.9 5.4	30 12	1.8 1.5	

Alue — Område Sukuuoli — Kbn	Ikä — Alder													
	0—4	5—9	10—14	15—19	20—24	25—29	30—34	35—39	40—44	45—49	50—54	55—59	60—64	65+
ALATORNIO-NEDERTORNEA MIEHIA-MÄN	3 2	- -	5 1	5 1	1 -	1 -	1 1	3 2	3 1	2 -	1 1	2 2	1 -	- -
PUROLA MIEHIA-MÄN	40 21	37 20	44 25	47 26	46 22	29 17	16 8	27 14	27 10	16 8	14 8	14 7	15 9	25 8
TUUSULA-TUSBY MIEHIA-MÄN	27 15	27 16	27 15	31 18	34 17	21 13	13 7	19 10	18 6	11 6	9 4	9 5	12 7	19 8
JÄRVENPÄÄ MIEHIA-MÄN	13 6	10 4	17 10	16 8	12 5	8 4	3 1	8 4	9 4	5 2	5 4	5 2	3 2	6 -
RAJA-AHO MIEHIA-MÄN	17 9	21 10	25 15	32 19	27 15	13 6	14 7	21 14	24 12	17 8	19 7	15 5	25 13	32 15
MÄNTTÄ MIEHIA-MÄN	15 9	21 10	25 15	30 17	26 15	10 4	14 7	21 14	24 12	17 8	19 7	12 4	22 11	30 14
KEURUU MIEHIA-MÄN	2 -	- -	- -	2 2	1 -	3 2	- -	- -	- -	- -	- -	3 1	3 2	2 1
RISTINUMMI MIEHIA-MÄN	24 10	31 18	31 11	40 19	26 19	25 16	23 11	25 11	25 13	17 10	15 6	18 9	9 5	27 7
JÄRVENPÄÄ MIEHIA-MÄN	24 10	31 18	31 11	40 19	26 19	24 15	22 10	24 10	24 12	17 10	15 6	17 9	9 5	25 6
TUUSULA-TUSBY MIEHIA-MÄN	- -	- -	- -	- -	- -	1 1	1 1	1 1	1 1	- -	- -	1 -	- -	2 1
RITOPHJA MIEHIA-MÄN	34 22	70 37	63 29	60 34	56 30	35 16	28 16	40 20	46 23	32 15	22 8	17 12	18 8	26 11
JYVÄSKYLÄN MLK-JYVÄSKYLÄ LK MIEHIA-MÄN	34 22	64 33	61 28	60 34	56 30	34 16	27 15	39 20	46 23	32 15	22 8	17 12	18 8	26 11
JYVÄSKYLÄ MIEHIA-MÄN	- -	6 4	2 1	- -	- -	1 -	1 1	1 -	- -	- -	- -	- -	- -	- -
ROTKOLA MIEHIA-MÄN	15 8	18 11	18 7	22 13	25 11	17 7	19 12	9 6	15 7	18 8	11 3	12 3	13 9	11 3
ÄÄNEKOSKI MIEHIA-MÄN	13 7	16 10	17 7	20 12	23 11	15 6	18 11	9 6	14 7	16 7	11 3	12 3	13 9	10 3
SUOLAHTI MIEHIA-MÄN	2 1	2 1	1 -	2 1	2 -	2 1	1 1	- -	1 -	2 1	- -	- -	- -	1 -
RUOTTALA MIEHIA-MÄN	20 6	22 14	25 11	33 19	23 16	20 13	17 10	11 7	13 7	9 5	8 4	17 9	11 4	20 7
ALATORNIO-NEDERTORNEA MIEHIA-MÄN	20 6	20 13	22 11	31 18	21 14	18 11	14 8	11 7	13 7	8 5	8 4	15 8	9 4	19 7
KEMIN MLK-KEMI LK MIEHIA-MÄN	- -	2 1	3 -	2 1	2 2	2 2	3 2	- -	- -	1 -	- -	2 1	2 -	1 -
RUUKKI MIEHIA-MÄN	108 47	103 59	106 61	97 54	121 62	85 46	66 33	44 25	70 32	50 21	50 24	61 28	70 34	117 48
PAAVOLA MIEHIA-MÄN	108 47	103 59	106 61	97 54	121 62	85 46	66 33	44 25	70 32	48 20	50 24	61 28	70 34	116 47
REVNOLAHTI-REVOLA MIEHIA-MÄN	- -	- -	- -	- -	- -	- -	- -	- -	- -	2 1	- -	- -	- -	1 1
SAARENKYLÄ MIEHIA-MÄN	125 56	224 101	209 114	163 87	115 57	74 34	140 64	122 67	109 55	69 36	81 33	70 32	54 26	82 34
ROVANIEMEN MLK-ROVANIEMI LK MIEHIA-MÄN	125 56	223 100	206 114	163 87	115 57	74 34	139 64	121 66	107 54	69 36	81 33	70 32	54 26	81 34

1. (Jatk. — Forts. — Cont.)

Alue — Område Sukupuoli — Kön	Tajajama- Tilortsgård	Elinkei- löntien Määräsuhteet	Maapinta-ala Landareal km ²	Asukkaita maakm ² :llä Invånare per km ² land	Koko väestö Hela befolkningen	Pääkieli — Huvudspråk				Koulusivistys — Skolbildning			
						Suomi Finska		Ruotsi Svenska		Keskkoulu- kursi Mellanskolekurs		Ylioppilas- tutkinto Studentexamen	
							%		%		%		%
ROVANIEMI MIEHIA-MÄN	036	9 3	9 3	100.0 100.0	-	-	-	-	2 1	22.2 33.3	
SAKSALA MIEHIA-MÄN	152	2.8	180.4	496 238	496 238	100.0 100.0	-	-	43 12	8.7 5.0	12 5	2.4 2.1	
KYMI-KYMMENE MIEHIA-MÄN	153	448 214	448 214	100.0 100.0	-	-	41 10	9.2 4.7	12 5	2.7 2.3	
KARHULA MIEHIA-MÄN	082	48 24	48 24	100.0 100.0	-	-	2 2	4.2 8.3	-	-	
SALMENKYLÄ MIEHIA-MÄN	026	5.9	408.3	2397 1187	2392 1184	99.8 99.7	5 3	0.2 0.3	214 99	8.9 8.3	80 34	3.3 2.9	
VEHKALAHTI MIEHIA-MÄN	026	2315 1154	2312 1151	99.9 99.7	3 3	0.1 0.3	208 98	9.0 8.5	73 31	3.2 2.7	
HAMINA-FREDRIKSHAMN MIEHIA-MÄN	054	82 33	80 33	97.6 100.0	2 -	2.4 -	6 1	7.3 3.0	7 3	8.5 9.1	
SALPAKANGAS MIEHIA-MÄN	053	3.5	818.6	2865 1384	2861 1381	99.9 99.8	3 2	0.1 0.1	237 92	8.3 6.6	113 52	3.9 3.8	
HOLLOLA MIEHIA-MÄN	053	2826 1367	2822 1364	99.9 99.8	3 2	0.1 0.1	234 90	8.3 6.6	111 51	3.9 3.7	
LAHTI MIEHIA-MÄN	234	39 17	39 17	100.0 100.0	-	-	3 2	7.7 11.8	2 1	5.1 5.9	
SIIVIKKALA MIEHIA-MÄN	054	1.3	509.4	647 311	643 308	99.4 99.0	3 2	0.5 0.6	48 17	7.4 5.5	23 8	3.6 2.6	
YLÖJÄRVI MIEHIA-MÄN	053	634 306	630 303	99.4 99.0	3 2	0.5 0.7	48 17	7.6 5.6	18 6	2.8 2.0	
TAMPERE-TAMMERFORS MIEHIA-MÄN	036	13 5	13 5	100.0 100.0	-	-	-	-	5 2	38.5 40.0	
SINILÄHDE-MYLLYOJA MIEHIA-MÄN	062	3.7	292.7	1083 550	1081 549	99.8 99.8	2 1	0.2 0.2	65 35	6.0 6.4	15 6	1.4 1.1	
HEINOLA MIEHIA-MÄN	062	642 327	640 326	99.7 99.7	2 1	0.3 0.3	34 19	5.3 5.8	8 3	1.2 0.9	
HEINOLAN MLK-HEINOLA LK MIEHIA-MÄN	062	441 223	441 223	100.0 100.0	-	-	31 16	7.0 7.2	7 3	1.6 1.3	
SIURO MIEHIA-MÄN	063	5.1	243.0	1227 589	1222 587	99.6 99.7	1 -	0.1 -	75 30	6.1 5.1	35 12	2.9 2.0	
NOKIA MIEHIA-MÄN	063	662 310	662 310	100.0 100.0	-	-	56 22	8.5 7.1	22 5	3.3 1.6	
SUONIEMI MIEHIA-MÄN	072	565 279	560 277	99.1 99.3	1 -	0.2 -	19 8	3.4 2.9	13 7	2.3 2.5	
SUMMA MIEHIA-MÄN	054	5.9	317.1	1871 956	1864 951	99.6 99.5	7 5	0.4 0.5	145 64	7.7 6.7	49 22	2.6 2.3	
VEHKALAHTI MIEHIA-MÄN	054	1775 908	1768 903	99.6 99.4	7 5	0.4 0.6	138 60	7.8 6.6	49 22	2.8 2.4	
HAMINA-FREDRIKSHAMN MIEHIA-MÄN	054	96 48	96 48	100.0 100.0	-	-	7 4	7.3 8.3	-	-	
SURPEENVAARA MIEHIA-MÄN	144	3.2	171.7	541 286	541 286	100.0 100.0	-	-	29 12	5.4 4.2	13 7	2.4 2.4	
PIELISJÄRVI MIEHIA-MÄN	144	365 193	365 193	100.0 100.0	-	-	14 5	3.8 2.6	9 5	2.5 2.6	

Alue — Område Sukuuoli — Kōn	Ikä — Ålder													
	0—4	5—9	10—14	15—19	20—24	25—29	30—34	35—39	40—44	45—49	50—54	55—59	60—64	65+
ROVANIEMI MIEHIA-MÄN	-	1	3	-	-	-	1	1	2	-	-	-	-	1
	-	1	-	-	-	-	-	1	1	-	-	-	-	-
SAKSALA MIEHIA-MÄN	34	45	33	44	52	39	20	29	38	37	25	30	27	43
	16	24	12	13	30	24	9	15	21	20	8	15	10	21
KYMI-KYMMENE MIEHIA-MÄN	29	44	30	41	40	32	17	28	37	37	23	24	24	42
	13	24	11	12	24	20	6	15	20	20	8	12	9	20
KARHULA MIEHIA-MÄN	5	1	3	3	12	7	3	1	1	-	2	6	3	1
	3	-	1	1	6	4	3	-	1	-	-	3	1	1
SALMENKYLA MIEHIA-MÄN	208	242	208	206	230	207	177	157	138	126	102	117	81	198
	103	136	102	110	128	103	84	80	67	65	47	50	37	75
VEHKALAHTI MIEHIA-MÄN	204	238	206	204	228	205	174	152	138	121	101	113	74	157
	103	133	100	108	128	102	83	78	67	63	47	47	34	61
HAMINA-FREDRIKSHAMN MIEHIA-MÄN	4	4	2	2	2	2	3	5	-	5	1	4	7	41
	-	3	2	2	-	1	1	2	-	2	-	3	3	14
SALPAKANGAS MIEHIA-MÄN	412	368	265	177	295	359	312	212	136	88	45	66	47	83
	196	193	133	87	131	169	157	107	71	47	22	24	15	32
HOLLOLA MIEHIA-MÄN	411	366	261	173	292	359	309	212	133	84	45	65	44	72
	195	192	131	86	129	169	155	107	70	45	22	23	15	28
LAHTI MIEHIA-MÄN	1	2	4	4	3	-	3	-	3	4	-	1	3	11
	1	1	2	1	2	-	2	-	1	2	-	1	-	4
SIIVIKKALA MIEHIA-MÄN	40	51	69	50	65	43	39	48	50	39	27	28	33	65
	17	22	35	25	33	21	21	25	25	19	12	11	16	29
YLOJARVI MIEHIA-MÄN	39	50	68	50	62	41	38	48	50	39	27	26	31	65
	16	22	35	25	32	19	21	25	25	19	12	11	15	29
TAMPERE-TAMMERFORS MIEHIA-MÄN	1	1	1	-	3	2	1	-	-	-	-	2	2	-
	1	-	-	-	1	2	-	-	-	-	-	-	1	-
SINILÄHDE-MYLLYOJA MIEHIA-MÄN	80	71	100	101	137	61	66	67	72	64	55	64	58	87
	46	33	52	58	72	33	37	36	35	32	24	22	31	39
HEINOLA MIEHIA-MÄN	43	40	61	55	91	37	34	40	51	32	29	35	39	55
	23	19	31	36	48	22	17	22	27	17	11	7	19	28
HEINOLAN MLK-HEINOLA LK MIEHIA-MÄN	37	31	39	46	46	24	32	27	21	32	26	29	19	32
	23	14	21	22	24	11	20	14	8	15	13	15	12	11
SIURO MIEHIA-MÄN	74	77	91	99	141	78	59	68	87	66	63	86	76	162
	33	42	48	55	69	46	28	35	43	29	32	32	33	64
NOKIA MIEHIA-MÄN	41	42	45	49	76	46	34	34	59	34	30	43	43	86
	18	20	22	26	37	23	18	18	28	16	15	14	18	37
SUONIEMI MIEHIA-MÄN	33	35	46	50	65	32	25	34	28	32	33	43	33	76
	15	22	26	29	32	23	10	17	15	13	17	18	15	27
SUMMA MIEHIA-MÄN	134	190	205	163	165	145	141	139	143	129	77	71	57	112
	68	96	109	87	80	74	75	77	72	66	40	38	26	48
VEHKALAHTI MIEHIA-MÄN	128	175	191	153	159	144	135	129	129	120	74	71	55	112
	66	89	103	80	76	74	73	73	63	61	39	38	25	48
HAMINA-FREDRIKSHAMN MIEHIA-MÄN	6	15	14	10	6	1	6	10	14	9	3	-	2	-
	2	7	6	7	4	-	2	4	9	5	1	-	1	-
SURPEENVAARA MIEHIA-MÄN	32	38	57	59	55	26	19	24	34	42	35	47	30	43
	18	20	32	32	34	14	11	16	13	25	9	29	15	18
PIELISJARVI MIEHIA-MÄN	22	25	38	39	33	18	11	17	20	34	26	29	21	32
	12	12	23	21	19	11	6	12	9	18	8	19	10	13

1. (Jatk. — Forts. — Cont.)

Alue — Område Sukupuoli — Kön	Tasajuu- Täortgrad	Eiukelie- Näringstruktur	Maapinta-ala Landareal km ²	Asukkaita maakm ² :llä Invånare per km ² land	Koko väestö Hela befolkningen	Pääkieli — Huvudspråk				Koulusivistys — Skolbildning			
						Suomi Finska		Ruotsi Svenska		Keskikoulu- kursi Mellanskolekurs		Ylioppilas- tutkinto Studentexamen	
							%		%		%		%
LIEKSA MIEHIA-MÄN	054	176 93	176 100.0 93 100.0	-	-	15 8.5 7 7.5	4 2.3 2 2.2				
SUTELA MIEHIA-MÄN	035	2.3	760.9	1712 831	1679 98.1 817 98.3	33 1.9 14 1.7		208 12.1 78 9.4	69 4.0 28 3.4				
KOTKA MIEHIA-MÄN	035	1653 799	1620 98.0 785 98.2	33 2.0 14 1.8		205 12.4 78 9.8	69 4.2 28 3.5				
KYMI-KYMMENE MIEHIA-MÄN	323	59 32	59 100.0 32 100.0	-	-	3 5.1 -	-				
SÄÄKSJARVI MIEHIA-MÄN	054	6.2	409.7	2528 1243	2525 99.9 1243 100.0	3 0.1 -		201 8.0 77 6.2	64 2.5 30 2.4				
LEMPÄÄLÄ MIEHIA-MÄN	054	1912 934	1909 99.8 934 100.0	3 0.2 -		161 8.4 66 7.1	49 2.6 25 2.7				
TAMPERE-TAMMERFORS MIEHIA-MÄN	045	582 293	582 100.0 293 100.0	-	-	35 6.0 9 3.1	12 2.1 4 1.4				
PIRKKÄLÄ MIEHIA-MÄN	072	34 16	34 100.0 16 100.0	-	-	5 14.7 2 12.5	3 8.8 1 6.3				
TALMA - TALLMO MIEHIA-MÄN	044	5.8	120.3	692 341	580 83.8 292 85.6	112 16.2 49 14.4		50 7.2 20 5.9	20 2.9 11 3.2				
SIPOU-SIBBO MIEHIA-MÄN	044	678 334	566 83.5 285 85.3	112 16.5 49 14.7		50 7.4 20 6.0	19 2.8 10 3.0				
KERAVA-KERVO MIEHIA-MÄN	046	14 7	14 100.0 7 100.0	-	-	-	1 7.1 1 14.3				
TARKKINEN - TARKIS MIEHIA-MÄN	054	1.1	330.5	347 180	187 53.9 95 52.8	160 46.1 85 47.2		21 6.1 9 5.0	12 3.5 7 3.9				
PORVOON MLK-BORGA LK MIEHIA-MÄN	054	345 179	186 53.9 94 52.5	159 46.1 85 47.5		19 5.5 8 4.5	12 3.5 7 3.9				
PORVOO-BORGA MIEHIA-MÄN	009	2 1	1 50.0 1 100.0	1 50.0 -		2 100.0 1 100.0	-				
TERVAJOKI MIEHIA-MÄN	333	3.6	168.7	609 281	606 99.5 280 99.6	3 0.5 1 0.4		72 11.8 23 8.2	24 3.9 8 2.8				
ISOKYRÖ-STORKYRÖ MIEHIA-MÄN	234	500 233	497 99.4 232 99.6	3 0.6 1 0.4		58 11.6 19 8.2	17 3.4 7 3.0				
VAHÄKYRÖ-LILLKYRÖ MIEHIA-MÄN	422	109 48	109 100.0 48 100.0	-	-	14 12.8 4 8.3	7 6.4 1 2.1				
TOIVIO MIEHIA-MÄN	063	2.0	419.5	839 417	839 100.0 417 100.0	-	-	68 8.1 28 6.7	23 2.7 9 2.2				
PIRKKÄLÄ MIEHIA-MÄN	063	828 412	828 100.0 412 100.0	-	-	67 8.1 27 6.6	22 2.7 9 2.2				
TAMPERE-TAMMERFORS MIEHIA-MÄN	611	11 5	11 100.0 5 100.0	-	-	1 9.1 1 20.0	1 9.1 -				
TUSKU-KARKIALAMPI MIEHIA-MÄN	027	1.9	188.4	358 160	358 100.0 160 100.0	-	-	25 7.0 8 5.0	27 7.5 17 10.6				
MIKKELI-S:T MICHEL MIEHIA-MÄN	027	329 146	329 100.0 146 100.0	-	-	24 7.3 8 5.5	27 8.2 17 11.6				
MIKKELIN MLK-S:T MICHELS LK MIEHIA-MÄN	035	29 14	29 100.0 14 100.0	-	-	1 3.4 -	-				
VAAJAKOSKI MIEHIA-MÄN	063	11.2	686.6	7690 3729	7684 99.9 3726 99.9	6 0.1 3 0.1		692 9.0 301 8.1	322 4.2 139 3.7				

Alue — Område Sukuuoli — Kōn	Ika — Alder													
	0—4	5—9	10—14	15—19	20—24	25—29	30—34	35—39	40—44	45—49	50—54	55—59	60—64	65+
LIEKSA MIEHIA-MÄN	10 6	13 8	19 9	20 11	22 15	8 3	8 5	7 4	14 4	8 7	9 1	18 10	9 5	11 5
SUTELA MIEHIA-MÄN	122 60	171 88	168 90	147 77	123 53	128 61	124 60	126 59	134 76	96 46	71 34	72 28	76 41	154 58
KOTKA MIEHIA-MÄN	119 58	165 85	164 87	139 73	121 52	126 61	117 56	125 59	131 74	94 45	65 30	67 27	72 38	148 54
KYMI-KYMMENE MIEHIA-MÄN	3 2	6 3	4 3	8 4	2 1	2 —	7 4	1 —	3 2	2 1	6 4	5 1	4 3	6 4
SAAKSJARVI MIEHIA-MÄN	290 140	292 143	227 112	173 96	272 133	252 129	212 119	158 77	141 70	122 63	93 39	88 45	82 33	126 44
LÄMPÄÄLÄ MIEHIA-MÄN	182 81	201 98	178 86	133 72	195 96	183 99	158 89	121 59	116 56	108 55	85 36	76 41	66 26	110 40
TAMPERE-TAMMERFORS MIEHIA-MÄN	107 58	85 44	45 23	37 22	76 37	69 30	50 28	35 18	22 12	13 7	6 2	8 3	14 5	15 4
PIRKKALA MIEHIA-MÄN	1 1	6 1	4 3	3 2	1 —	— —	4 2	2 —	3 2	1 1	2 1	4 1	2 2	1 —
TALMA - TALLMO MIEHIA-MÄN	50 28	72 39	74 43	70 31	59 30	50 25	59 31	39 22	44 22	37 13	41 22	29 12	27 9	41 14
SIPOO-SIBBO MIEHIA-MÄN	50 28	67 35	72 43	70 31	59 30	49 24	56 30	38 21	44 22	37 13	41 22	29 12	26 9	40 14
KERAVA-KERVO MIEHIA-MÄN	— —	5 4	2 —	— —	— —	1 1	3 1	1 —	— —	— —	— —	— —	1 —	1 —
TÄRKKINEN - TARKIS MIEHIA-MÄN	21 13	35 19	30 15	20 13	34 18	13 9	22 10	19 13	23 13	28 10	24 11	21 9	20 10	37 17
PORVOON MLK-BORGA LK MIEHIA-MÄN	21 13	35 19	30 15	20 13	34 18	13 9	22 10	19 13	23 13	28 10	24 11	19 8	20 10	37 17
PORVOO-BORGA MIEHIA-MÄN	— —	— —	— —	— —	— —	— —	— —	— —	— —	— —	— —	2 1	— —	— —
TERVAJOKI MIEHIA-MÄN	32 19	42 18	38 19	68 34	59 26	31 17	32 20	31 14	37 16	46 19	35 15	41 18	32 13	85 33
ISOKYRÖ-STORKYRÖ MIEHIA-MÄN	27 15	36 15	32 16	60 31	41 18	26 15	28 17	25 11	34 16	35 14	29 13	32 15	24 8	71 29
VAAHAKYRÖ-LILLKYRÖ MIEHIA-MÄN	5 4	6 3	6 3	8 3	18 8	5 2	4 3	6 3	3 —	11 5	6 2	9 3	8 5	14 4
TOIVIO MIEHIA-MÄN	64 33	67 39	71 29	65 32	106 60	79 40	58 35	46 19	41 21	51 22	47 19	52 24	51 25	41 19
PIRKKALA MIEHIA-MÄN	64 33	67 39	70 28	65 32	106 60	78 40	57 34	46 19	40 21	51 22	47 19	50 24	47 23	40 18
TAMPERE-TAMMERFORS MIEHIA-MÄN	— —	— —	1 1	— —	— —	1 —	1 1	— —	1 —	— —	— —	2 —	4 2	1 1
TUSKU-KARKIALAMPI MIEHIA-MÄN	47 18	26 10	34 12	35 19	37 14	45 22	27 14	14 10	20 9	15 5	22 9	11 5	9 5	16 8
MIKKELI-S:T MICHEL MIEHIA-MÄN	43 17	23 8	32 11	32 18	34 12	43 21	24 13	12 8	20 9	13 5	20 7	10 5	9 5	14 7
MIKKELIN MLK-S:T MICHELS LK MIEHIA-MÄN	4 1	3 2	2 1	3 1	3 2	2 1	3 1	2 2	— —	2 —	2 2	1 —	— —	2 1
VAAJAKOSKI MIEHIA-MÄN	576 277	643 333	612 310	753 363	871 450	604 325	521 275	510 236	504 242	441 213	405 184	393 184	376 161	481 176

1. (Jatk. — Forts. — Cont.)

Alue — Område Sukupuoli — Kön	Tasama-aste Täsningsgrad	Elinkeino- rakente Näringsstruktur	Maapinta-ala Landareal km ²	Asukkaista maakm ² :lla Invånare per km ² land	Koko väestö Hela befolkningen	Pääkieli — Huvudspråk				Koulusivistys — Skolbildning			
						Suomi Finska	%	Ruotsi Svenska	%	Keskikoulu- kurssti Mellanskolekurs	%	Yliopilas- tutkinto Studentexamen	%
JYVASKYLAN MLK-JYVASKYLA LK MIEHIA-MÄN	063	7615 3689	7609 3686	99.9 99.9	6 3	0.1 0.1	685 296	9.0 8.0	314 133	4.1 3.6	
JYVASKYLA MIEHIA-MÄN	152	75 40	75 40	100.0 100.0	- -	- -	7 5	9.3 12.5	8 6	10.7 15.0	
VANHA VAASA - GAMLA VASA MIEHIA-MÄN	054	6.5	342.5	2226 1104	1463 741	65.7 67.1	763 363	34.3 32.9	180 67	8.1 6.1	76 44	3.4 4.0	
VAASA-VASA MIEHIA-MÄN	054	1925 948	1307 661	67.9 69.7	618 287	32.1 30.3	148 55	7.7 5.8	56 33	2.9 3.5	
MUSTASAARI-KORSHOLM MIEHIA-MÄN	027	301 156	156 80	51.8 51.3	145 76	48.2 48.7	32 12	10.6 7.7	20 11	6.6 7.1	
VANHAKYLA MIEHIA-MÄN	072	2.5	200.4	501 251	501 251	100.0 100.0	- -	- -	32 11	6.4 4.4	10 4	2.0 1.6	
VALKEAKOSKI MIEHIA-MÄN	072	464 235	464 235	100.0 100.0	- -	- -	30 11	6.5 4.7	9 3	1.9 1.3	
SAAKSMAKI MIEHIA-MÄN	360	37 16	37 16	100.0 100.0	- -	- -	2 -	5.4 -	1 1	2.7 6.3	
VEIKKOLA MIEHIA-MÄN	036	4.4	156.3	680 341	626 313	92.1 91.8	50 25	7.4 7.3	67 29	9.9 8.5	28 16	4.1 4.7	
KIRKKONUMMI-KYRKSLÄTT MIEHIA-MÄN	036	675 339	621 311	92.0 91.7	50 25	7.4 7.4	67 29	9.9 8.6	28 16	4.1 4.7	
VIHTI MIEHIA-MÄN	072	5 2	5 2	100.0 100.0	- -	- -	- -	- -	- -	- -	
VILLAHDE MIEHIA-MÄN	062	3.5	367.1	1285 662	1283 661	99.8 99.8	2 1	0.2 0.2	103 44	8.0 6.6	30 10	2.3 1.5	
NÄSTOLA MIEHIA-MÄN	062	1273 657	1271 656	99.8 99.8	2 1	0.2 0.2	103 44	8.1 6.7	30 10	2.4 1.5	
LAHTI MIEHIA-MÄN	054	12 5	12 5	100.0 100.0	- -	- -	- -	- -	- -	- -	
VIRKKALA - VIRKBY MIEHIA-MÄN	063	13.0	387.4	5028 2475	3857 1888	76.7 76.3	1162 584	23.1 23.6	479 186	9.5 7.5	270 129	5.4 5.2	
LOHJAN MLK-LOJO LK MIEHIA-MÄN	063	5024 2473	3856 1887	76.8 76.3	1159 583	23.1 23.6	477 185	9.5 7.5	270 129	5.4 5.2	
SIUNTIO-SJUNDEA MIEHIA-MÄN	009	4 2	1 1	25.0 50.0	3 1	75.0 50.0	2 1	50.0 50.0	- -	- -	
VOIKKA-PILKANMAA MIEHIA-MÄN	063	16.5	428.8	7053 3404	7006 3382	99.3 99.4	43 20	0.6 0.6	461 169	6.5 5.0	165 86	2.3 2.5	
KUUSANKOSKI MIEHIA-MÄN	062	6761 3265	6714 3243	99.3 99.3	43 20	0.6 0.6	446 165	6.6 5.1	159 82	2.4 2.5	
VALKEALA MIEHIA-MÄN	153	292 139	292 139	100.0 100.0	- -	- -	15 4	5.1 2.9	6 4	2.1 2.9	
VUOKSENNISKA MIEHIA-MÄN	054	17.2	586.9	10106 4892	10095 4885	99.9 99.9	8 5	0.1 0.1	786 281	7.8 5.7	346 158	3.4 3.2	
IMATRA MIEHIA-MÄN	054	9632 4645	9621 4638	99.9 99.8	8 5	0.1 0.1	758 270	7.9 5.8	340 156	3.5 3.4	
RUOKOLAHTI MIEHIA-MÄN	053	474 247	474 247	100.0 100.0	- -	- -	28 11	5.9 4.5	6 2	1.3 0.8	
YLI-RAUMO-ALA-RAUMO MIEHIA-MÄN	243	6.7	119.7	796 398	796 398	100.0 100.0	- -	- -	55 21	6.9 5.3	30 9	3.8 2.3	

Alue — Område Sukuuoli — Køn	Ikä — Ålder													
	0—4	5—9	10—14	15—19	20—24	25—29	30—34	35—39	40—44	45—49	50—54	55—59	60—64	65+
JYVASKYLÄN MLK—JYVASKYLÄ LK MIEHIX-MÄN	570 275	635 329	605 307	745 358	860 442	597 321	517 273	510 236	499 239	437 212	404 183	384 180	371 158	481 176
JYVASKYLÄ MIEHIX-MÄN	6 2	8 4	7 3	8 5	11 8	7 4	4 2	- -	5 3	4 1	1 1	9 4	5 3	- -
VANHA VAASA — GAHLA VASA MIEHIX-MÄN	251 117	224 106	182 97	173 90	272 149	235 108	172 94	162 87	97 51	111 45	95 49	81 36	68 43	103 32
VAASA—VASA MIEHIX-MÄN	208 94	201 94	161 82	155 83	240 130	197 91	143 77	137 75	83 45	91 37	84 42	75 33	56 35	94 30
MUSTASAARI—KORSHOLM MIEHIX-MÄN	43 23	23 12	21 15	18 7	32 19	38 17	29 17	25 12	14 6	20 8	11 7	6 3	12 8	9 2
VANHAKYLÄ MIEHIX-MÄN	34 19	45 20	44 25	53 23	47 29	35 20	27 14	30 15	38 18	31 12	38 12	37 19	23 14	19 11
VALKEAKOSKI MIEHIX-MÄN	32 19	39 18	43 25	47 21	45 27	34 20	26 13	28 14	37 17	26 11	36 11	35 17	19 13	17 9
SÄÄKSMÄKI MIEHIX-MÄN	2 -	6 2	1 -	6 2	2 2	1 -	1 1	2 1	1 1	5 1	2 1	2 2	4 1	2 2
VEIKKOLA MIEHIX-MÄN	59 31	61 36	56 29	48 21	73 40	49 21	41 23	39 22	53 25	43 23	36 15	37 16	32 16	53 23
KIRKKONUMMI—KYRKSLÄTT MIEHIX-MÄN	59 31	60 36	56 29	48 21	72 39	48 21	39 22	39 22	53 25	43 23	36 15	37 16	32 16	53 23
VIHTI MIEHIX-MÄN	- -	1 -	- -	- -	1 1	1 -	2 1	- -	- -	- -	- -	- -	- -	- -
VILLAHDE MIEHIX-MÄN	107 60	116 63	112 58	128 66	167 92	92 53	90 44	72 38	75 42	73 28	78 38	56 27	43 22	76 31
NASTOLA MIEHIX-MÄN	107 60	116 63	112 58	126 66	165 91	90 51	90 44	72 38	74 42	73 28	76 37	55 26	42 22	75 31
LAHTI MIEHIX-MÄN	- -	- -	- -	2 -	2 1	2 2	- -	- -	1 -	- -	2 1	1 1	1 -	1 -
VIRKKALA — VIRKBY MIEHIX-MÄN	405 213	436 227	358 170	420 218	516 278	416 227	350 191	296 151	262 126	286 135	280 109	322 160	255 119	426 151
LOHJAN MLK—LOJO LK MIEHIX-MÄN	405 213	436 227	358 170	420 218	516 278	416 227	350 191	296 151	262 126	286 135	279 109	321 159	255 119	424 150
SIUNTIO—SJUNDEA MIEHIX-MÄN	- -	- -	- -	- -	- -	- -	- -	- -	- -	- -	1 -	1 1	- -	2 1
VOIKKA—PILKANMAA MIEHIX-MÄN	485 233	592 315	583 273	679 327	669 366	418 232	454 241	440 233	499 245	438 215	379 171	365 154	390 169	662 230
KUUSANKOSKI MIEHIX-MÄN	462 221	570 305	560 263	640 303	639 353	407 227	445 235	417 219	474 235	430 210	359 162	353 151	372 159	633 222
VALKEALA MIEHIX-MÄN	23 12	22 10	23 10	39 24	30 13	11 5	9 6	23 14	25 10	8 5	20 9	12 3	18 10	29 8
VUOKSENNISKA MIEHIX-MÄN	812 417	899 459	838 460	816 396	906 477	831 410	796 422	651 328	672 324	587 288	431 185	534 226	541 232	792 268
IMATRA MIEHIX-MÄN	775 394	858 435	785 431	761 372	875 457	794 388	768 409	622 312	636 308	558 272	410 177	503 210	520 222	767 258
RUOKOLAHTI MIEHIX-MÄN	37 23	41 24	53 29	55 24	31 20	37 22	28 13	29 16	36 16	29 16	21 8	31 16	21 10	25 10
YLI—RAUMO—ALA—RAUMO MIEHIX-MÄN	63 31	63 36	84 41	76 38	79 41	46 30	40 22	35 17	55 24	48 24	51 19	51 25	32 18	73 32

1. (Jatk. — Forts. — Cont.)

Alue — Område Sukupuoli — Kön	Taajama-aste Täthetsgrad	Elinkeino- Määrästruktur	Maapinta-ala Landareal km ²	Asukkaita maakm ² :llä Invånare per km ² land	Koko väestö Hela befolkningen	Pääkieli — Huvudspråk				Koulusivistys — Skolbildning			
						Suomi Finska		Ruotsi Svenska		Keskikoulu- kurssi Mellanskolekurs		Ylloppilas- tutkinto Studentexamen	
							%		%		%		%
ALATORNIO-NEDERTORNEA MIEHIA-MÄN		243	790 395	790 395	100.0 100.0	-	-	55 21	7.0 5.3	30 9	3.8 2.3
TORNIO-TORNEA MIEHIA-MÄN		055	6 3	6 3	100.0 100.0	-	-	-	-	-	-
YLÄSTÖ — ÖVITSBÖLE MIEHIA-MÄN		044	3.8	269.2	1023 501	896 439	87.6 87.6	124 61	12.1 12.2	92 42	9.0 8.4	32 13	3.1 2.6
HELSINGIN MLK-HELSINGE MIEHIA-MÄN		044	1020 499	893 437	87.5 87.6	124 61	12.2 12.2	90 41	8.8 8.2	32 13	3.1 2.6
HELSINKI-HELSINGFORS MIEHIA-MÄN		009	3 2	3 2	100.0 100.0	-	-	2 1	66.7 50.0	-	-

2. (002) Väestö syntymävuoden, siviilisäädyn ja sukupuolen mukaan; koko maa kuntamuodon mukaan, Befolkningen efter födelseår, civilstånd och kön; hela riket efter kommunform, tätortsområden
Population by year of birth, marital status and sex; whole country by type of commune, densely populated areas

Alue — Område		Koko väestö — Hela befolkningen						Naimattomia — Ogifta			Naimisissa — Gifta		
Syntymävuosi Födelseår	Ikä Ålder	Yhteensä Summa	%	Miehiä Män	%	Naisia Kvinnor	%	Yhteensä Summa	Miehiä Män	Naisia Kvinnor	Yhteensä Summa	Miehiä Män	Naisia Kvinnor
KOKO MAA — HELA RIKET													
KOKO VÄESTÖ—HELA BEF.		4598336	100.0	2219985	100.0	2378351	100.0	2202546	1134826	1067720	2012668	1003738	1008930
1966—1970	0- 4	339444	7.4	173171	7.8	166273	7.0	339444	173171	166273	-	-	-
1970	0	60983	1.3	31128	1.4	29855	1.3	60983	31128	29855	-	-	-
1969	1	63865	1.4	32709	1.5	31156	1.3	63865	32709	31156	-	-	-
1968	2	69248	1.5	35301	1.6	33947	1.4	69248	35301	33947	-	-	-
1967	3	72260	1.6	36952	1.7	35308	1.5	72260	36952	35308	-	-	-
1966	4	73068	1.6	37081	1.7	35987	1.5	73068	37081	35987	-	-	-
1961—1965	5- 9	381160	8.3	194431	8.8	186729	7.9	381160	194431	186729	-	-	-
1965	5	73721	1.6	37604	1.7	36117	1.5	73721	37604	36117	-	-	-
1964	6	75953	1.7	38791	1.7	37162	1.6	75953	38791	37162	-	-	-
1963	7	77271	1.7	39415	1.8	37856	1.6	77271	39415	37856	-	-	-
1962	8	76925	1.7	39325	1.8	37600	1.6	76925	39325	37600	-	-	-
1961	9	77290	1.7	39296	1.8	37994	1.6	77290	39296	37994	-	-	-
1956—1960	10-14	397946	8.7	202971	9.1	194975	8.2	397937	202968	194969	9	3	6
1960	10	77705	1.7	39614	1.8	38091	1.6	77705	39614	38091	-	-	-
1959	11	78331	1.7	39880	1.8	38451	1.6	78331	39880	38451	-	-	-
1958	12	76563	1.7	39013	1.8	37550	1.6	76563	39013	37550	-	-	-
1957	13	81050	1.8	41449	1.9	39601	1.7	81050	41449	39601	9	-	-
1956	14	84297	1.8	43015	1.9	41282	1.7	84288	43012	41276	9	3	6
1951—1955	15-19	421170	9.2	215689	9.7	205481	8.6	407862	213478	194384	13146	2188	10958
1955	15	83850	1.8	42872	1.9	40978	1.7	83850	42872	40978	23	3	20
1954	16	84379	1.8	42823	1.9	41556	1.7	84225	42801	41424	154	22	132
1953	17	83572	1.8	42885	1.9	40687	1.7	82468	42803	39665	1091	80	1011
1952	18	86155	1.9	44252	2.0	41903	1.8	82345	43783	38562	3773	465	3308
1951	19	83214	1.8	42857	1.9	40357	1.7	75000	41224	33776	8105	1618	6487
1946—1950	20-24	445099	9.7	228348	10.3	216751	9.1	276067	163413	112654	164669	63651	101018
1950	20	86220	1.9	44424	2.0	41796	1.8	71099	40561	30538	14846	3816	11030
1949	21	88725	1.9	45737	2.1	42988	1.8	64642	37990	26652	23549	7638	15911
1948	22	90551	2.0	46304	2.1	44247	1.9	56432	33762	22670	33254	12301	20953
1947	23	90562	2.0	46351	2.1	44211	1.9	46721	28455	18266	42656	17509	25147
1946	24	89041	1.9	45532	2.1	43509	1.8	37173	22645	14528	50364	22387	27977
1941—1945	25-29	331031	7.2	169075	7.6	161956	6.8	88920	53579	35341	233543	112356	121187
1945	25	80221	1.7	41223	1.9	38998	1.6	27932	17053	10879	50602	25570	27032
1944	26	64991	1.4	33220	1.5	31771	1.3	18932	11522	7410	44414	21087	23327
1943	27	62241	1.4	31785	1.4	30456	1.3	15751	9452	6299	44816	21733	23083
1942	28	50234	1.1	25541	1.2	24693	1.0	11311	6718	4593	37476	18269	19207
1941	29	73344	1.6	37306	1.7	36038	1.5	14994	8834	6160	56235	27697	28538
1936—1940	30-34	287969	6.3	145511	6.6	142458	6.0	48505	28763	19742	228959	113036	115923
1940	30	52781	1.1	26724	1.2	26057	1.1	9637	5702	3935	41387	20378	21009
1939	31	61960	1.3	31076	1.4	30884	1.3	10881	6447	4434	49020	23904	25116
1938	32	60707	1.3	30863	1.4	29844	1.3	10123	6084	4039	48380	23994	24386
1937	33	57259	1.2	28934	1.3	28325	1.2	9284	5447	3837	45779	22735	23044
1936	34	55262	1.2	27914	1.3	27348	1.1	8580	5083	3497	44393	22025	22368
1931—1935	35-39	274525	6.0	138817	6.3	135708	5.7	38713	22472	16241	222859	112013	110829
1935	35	56064	1.2	28491	1.3	27573	1.2	8383	4953	3430	45321	22767	22554
1934	36	54107	1.2	27232	1.2	26875	1.1	7704	4478	3226	44015	21958	22057
1933	37	51835	1.1	26207	1.2	25628	1.1	7350	4208	3142	42013	21170	20843
1932	38	55198	1.2	27769	1.3	27429	1.2	7544	4382	3162	44958	22513	22445
1931	39	57321	1.2	29118	1.3	28203	1.2	7732	4451	3281	46535	23605	22930
1926—1930	40-44	294269	6.4	146465	6.6	147804	6.2	39177	21674	17503	236727	119124	117603
1930	40	59854	1.3	29984	1.4	29870	1.3	8135	4696	3439	48405	24227	24178
1929	41	59590	1.3	29589	1.3	30001	1.3	8115	4492	3623	47987	23994	23993
1928	42	59557	1.3	29747	1.3	29806	1.3	8050	4511	3539	47805	24117	23688
1927	43	57339	1.2	28502	1.3	28837	1.2	7575	4151	3424	45999	23219	22780
1926	44	57933	1.3	28643	1.3	29290	1.2	7302	3824	3478	46531	23567	22964

taajama-alueet ja haja-asutusalueet
och glesbygd
and sparsely populated areas

Alue — Område		Asumuserossa — Hemsittined			Eroettuja — Fränskilda			Leskia — Änkor och Änklingar		
Syntymävuosi Födelseår	Ikä Ålder	Yhteensä Summa	Miehiä Män	Naisia Kvinnor	Yhteensä Summa	Miehiä Män	Naisia Kvinnor	Yhteensä Summa	Miehiä Män	Naisia Kvinnor
KOKO MAA - HELA RIKET										
KOKO VÄESTÖ—HELA BEF.		10905	4827	6078	90418	31196	59222	281799	45398	236401
1966-1970	0- 4	-	-	-	-	-	-	-	-	-
1970	0	-	-	-	-	-	-	-	-	-
1969	1	-	-	-	-	-	-	-	-	-
1968	2	-	-	-	-	-	-	-	-	-
1967	3	-	-	-	-	-	-	-	-	-
1966	4	-	-	-	-	-	-	-	-	-
1961-1965	5- 9	-	-	-	-	-	-	-	-	-
1965	5	-	-	-	-	-	-	-	-	-
1964	6	-	-	-	-	-	-	-	-	-
1963	7	-	-	-	-	-	-	-	-	-
1962	8	-	-	-	-	-	-	-	-	-
1961	9	-	-	-	-	-	-	-	-	-
1956-1960	10-14	-	-	-	-	-	-	-	-	-
1960	10	-	-	-	-	-	-	-	-	-
1959	11	-	-	-	-	-	-	-	-	-
1958	12	-	-	-	-	-	-	-	-	-
1957	13	-	-	-	-	-	-	-	-	-
1956	14	-	-	-	-	-	-	-	-	-
1951-1955	15-19	78	10	68	68	8	60	16	5	11
1955	15	-	-	-	2	1	1	-	1	-
1954	16	-	-	-	-	-	-	-	-	-
1953	17	4	-	4	4	1	3	5	1	4
1952	18	20	2	18	15	1	14	8	2	6
1951	19	54	8	46	47	5	42	8	2	6
1946-1950	20-24	1357	449	908	2694	794	1900	312	41	271
1950	20	121	20	101	133	27	106	21	-	21
1949	21	173	37	136	328	69	259	33	3	30
1948	22	276	93	183	532	136	396	57	12	45
1947	23	353	135	218	744	238	506	88	14	74
1946	24	434	164	270	957	324	633	113	12	101
1941-1945	25-29	1841	801	1040	5977	2229	3748	750	110	640
1945	25	437	188	249	1134	399	735	116	13	103
1944	26	385	154	231	1136	434	702	124	23	101
1943	27	343	149	194	1189	429	760	142	22	120
1942	28	277	133	144	1025	398	627	145	23	122
1941	29	399	177	222	1453	569	884	223	29	194
1936-1940	30-34	1439	660	779	7552	2820	4732	1514	232	1282
1940	30	291	125	166	1270	485	785	196	34	162
1939	31	281	136	145	1516	549	967	262	40	222
1938	32	328	141	187	1540	598	942	336	46	290
1937	33	285	137	148	1591	564	1027	320	51	269
1936	34	254	121	133	1635	624	1011	400	61	339
1931-1935	35-39	1229	578	651	8818	3319	5499	2923	435	2488
1935	35	256	110	146	1653	601	1052	451	60	391
1934	36	242	111	131	1669	620	1049	477	65	412
1933	37	240	112	128	1667	639	1028	565	78	487
1932	38	236	108	128	1837	671	1166	623	95	528
1931	39	255	137	118	1992	788	1204	807	137	670
1926-1930	40-44	1189	535	654	10948	4207	6741	6228	925	5303
1930	40	244	96	148	2124	827	1297	946	138	808
1929	41	264	132	132	2158	804	1354	1066	167	899
1928	42	252	104	146	2213	839	1374	1233	174	1059
1927	43	223	101	122	2181	828	1353	1361	203	1158
1926	44	206	100	106	2272	909	1363	1622	243	1379

2. (Jatk. — Forts. — Cont.)

Alue — Område		Koko väestö — Hela befolkningen						Naimattomia — Ogifta			Naimissa — Gifta		
Syntymävuosi Födelseår	Ikä Ålder	Yhteensä Summa	%	Miehiä Män	%	Naisia Kvinnor	%	Yhteensä Summa	Miehiä Män	Naisia Kvinnor	Yhteensä Summa	Miehiä Män	Naisia Kvinnor
1921-1925	45-49	278969	6.1	130270	5.9	148699	6.3	33917	15877	18040	220667	108226	112441
1925	45	57909	1.3	28017	1.3	29892	1.3	7210	3647	3563	46227	23104	23123
1924	46	55969	1.2	26672	1.2	29297	1.2	6935	3367	3568	44432	22108	22324
1923	47	56866	1.2	26470	1.2	30396	1.3	7037	3266	3771	45007	21935	23072
1922	48	53614	1.2	24453	1.1	29161	1.2	6421	2877	3544	42156	20409	21747
1921	49	54611	1.2	24658	1.1	29953	1.3	6314	2720	3594	42845	20670	22175
1916-1920	50-54	238497	5.2	106252	4.8	132245	5.6	26478	10082	16396	182543	90267	92276
1920	50	55367	1.2	24758	1.1	30609	1.3	6162	2569	3593	43145	20884	22261
1919	51	41118	0.9	18606	0.8	22512	0.9	4608	1803	2805	30204	15915	16109
1918	52	48369	1.1	21536	1.0	26832	1.1	5316	1970	3346	36945	18336	18609
1917	53	47709	1.0	21111	1.0	26598	1.1	5234	1898	3336	36024	17911	18113
1916	54	45934	1.0	20241	0.9	25693	1.1	5158	1842	3316	34405	17221	17184
1911-1915	55-59	247313	5.4	109496	4.9	137817	5.8	28873	9982	18891	176009	91678	84331
1915	55	47530	1.0	21087	0.9	26443	1.1	5369	1946	3423	36925	17744	17181
1914	56	49652	1.1	21982	1.0	27670	1.2	6777	2040	3737	35786	18433	17353
1913	57	49098	1.1	21744	1.0	27354	1.2	5779	1975	3804	35044	18202	16782
1912	58	50910	1.1	22455	1.0	28455	1.2	5993	2070	3923	35668	18698	16970
1911	59	50123	1.1	22228	1.0	27895	1.2	5955	1951	4004	35586	18541	16045
1906-1910	60-64	233456	5.1	100563	4.5	132893	5.6	30361	9608	20753	149597	81690	67907
1910	60	49498	1.1	21724	1.0	27774	1.2	6136	1990	4146	35231	17958	15273
1909	61	49252	1.1	21540	1.0	27712	1.2	6136	2074	4299	32489	17684	14805
1908	62	46300	1.0	19965	0.9	26335	1.1	5926	1918	4008	29684	16744	13510
1907	63	45533	1.0	19332	0.9	26201	1.1	6050	1829	4221	28279	15963	12716
1906	64	42873	0.9	18002	0.8	24871	1.0	5876	1797	4079	25914	14311	11603
1901-1905	65-69	177463	3.9	72058	3.2	105405	4.4	25491	6969	18522	97413	55517	41896
1905	65	39064	0.8	16183	0.7	22881	1.0	5574	1637	3937	22868	12755	10113
1904	66	38438	0.8	15744	0.7	22694	1.0	5265	1453	3812	22869	12322	9547
1903	67	34668	0.8	14216	0.6	20452	0.9	5076	1409	3667	18978	10947	8031
1902	68	33334	0.7	13314	0.6	20020	0.8	4764	1232	3532	17550	10100	7450
1901	69	31959	0.7	12601	0.6	19358	0.8	4812	1238	3574	16148	9393	6755
1896-1900	70-74	124708	2.7	46022	2.1	78686	3.3	19474	4482	14992	53981	32397	21584
1900	70	29124	0.6	11265	0.5	17859	0.8	4507	1144	3363	13911	8282	5629
1899	71	27488	0.6	10249	0.5	17239	0.7	4222	979	3243	12472	7397	5075
1898	72	25649	0.6	9452	0.4	16197	0.7	4067	928	3139	11062	6563	4499
1897	73	22190	0.5	8009	0.4	14181	0.6	3454	787	2667	8964	5493	3471
1896	74	20257	0.4	7050	0.3	13207	0.6	3224	644	2580	7572	4662	2910
1891-1895	75-79	73386	1.6	25142	1.1	48244	2.0	11806	2433	9373	23179	14989	8190
1895	75	18872	0.4	6678	0.3	12194	0.5	2969	666	2303	6775	4285	2490
1894	76	16279	0.4	5662	0.3	10617	0.4	2543	518	2025	5405	3471	1934
1893	77	13889	0.3	4744	0.2	9145	0.4	2291	464	1627	4302	2791	1511
1892	78	12608	0.3	4222	0.2	8386	0.4	2070	412	1658	3609	2387	1222
1891	79	11738	0.3	3836	0.2	7902	0.3	1933	373	1560	3088	2055	1033
1886-1890	80-84	36149	0.8	11254	0.5	24895	1.0	5817	1030	4787	7549	5256	2293
1890	80	9487	0.2	3045	0.1	6442	0.3	1542	276	1266	2351	1610	741
1889	81	8105	0.2	2592	0.1	5513	0.2	1339	250	1089	1748	1233	515
1888	82	7161	0.2	2213	0.1	4948	0.2	1151	198	953	1438	993	445
1887	83	6323	0.1	1928	0.1	4395	0.2	1006	181	825	1167	830	337
1886	84	5073	0.1	1476	0.1	3597	0.2	779	125	654	845	590	255
1881-1885	85-89	12776	0.3	3640	0.2	9136	0.4	2042	349	1693	1631	1195	436
1885	85	3970	0.1	1180	0.1	2790	0.1	633	108	525	592	427	165
1884	86	3251	0.1	932	0.0	2319	0.1	524	87	437	449	344	105
1883	87	2528	0.1	697	0.0	1831	0.1	405	65	340	274	190	84
1882	88	1829	0.0	489	0.0	1340	0.1	288	62	226	186	99	51
1881	89	1198	0.0	342	0.0	856	0.0	192	27	165	130	99	51
-1880	90+	3006	0.1	810	0.0	2196	0.1	502	65	437	204	152	52

Alue — Område	Ika Ålder	Asumuserossa — Hemskillnad			Erorettuja — Fränskilda			Leskiä — Änkor och änkinlar		
		Yhteensä Summa	Miehiä Män	Naisia Kvinnor	Yhteensä Summa	Miehiä Män	Naisia Kvinnor	Yhteensä Summa	Miehiä Män	Naisia Kvinnor
1921-1925	45-49	1099	502	597	11589	4144	7445	11697	1521	10176
1925	45	267	108	159	2439	909	1530	1766	249	1517
1924	46	220	105	115	2279	812	1467	2103	280	1823
1923	47	210	100	110	2277	848	1428	2335	320	2015
1922	48	210	83	109	2262	780	1482	2583	304	2279
1921	49	210	106	104	2332	794	1538	2910	368	2542
1916-1920	50-54	761	338	423	10194	3407	6787	18521	2158	16363
1920	50	188	78	110	2451	834	1617	3421	393	3028
1919	51	105	52	53	1559	515	1044	2022	221	1801
1918	52	176	80	96	2159	708	1451	3733	442	3291
1917	53	169	75	94	2112	722	1390	4170	505	3665
1916	54	123	53	70	1913	628	1285	4335	497	3838
1911-1915	55-59	741	356	385	10581	3606	6975	31109	3874	27235
1915	55	149	73	76	2046	695	1351	5041	629	4412
1914	56	160	72	88	2222	767	1455	5707	670	5037
1913	57	166	80	86	2079	704	1375	6030	723	5307
1912	58	129	69	60	2174	724	1450	6946	894	6052
1911	59	137	62	75	2060	716	1344	7385	958	6427
1906-1910	60-64	570	268	302	9369	3098	6271	43559	5899	37660
1910	60	143	69	74	2062	683	1379	7926	1024	6902
1909	61	118	61	57	1971	670	1301	6701	1051	7250
1908	62	106	47	59	1937	628	1309	8647	1198	7449
1907	63	115	50	65	1803	579	1224	9286	1311	7975
1906	64	88	41	47	1596	538	1058	9399	1315	8084
1901-1905	65-69	323	176	147	6284	1911	4373	47952	7485	40467
1905	65	78	45	33	1427	467	960	9117	1275	7842
1904	66	71	41	30	1448	439	1009	9785	1489	8296
1903	67	58	29	29	1197	355	842	9359	1476	7883
1902	68	60	29	31	1156	350	806	9804	1603	8201
1901	69	56	32	24	1056	300	756	9887	1638	8249
1896-1900	70-74	172	90	82	3560	971	2589	47521	8082	39439
1900	70	56	26	30	895	256	639	9755	1554	8201
1899	71	31	18	13	765	224	541	9998	1631	8367
1898	72	37	18	19	705	189	516	9778	1754	8024
1897	73	28	18	10	631	167	464	9113	1544	7569
1896	74	20	10	10	564	135	429	8877	1599	7278
1891-1895	75-79	69	43	26	1826	461	1365	36506	7216	29290
1895	75	19	10	9	490	133	357	8619	1584	7035
1894	76	20	13	7	424	103	321	7887	1557	6330
1893	77	13	10	3	338	87	251	6945	1392	5553
1892	78	8	5	3	301	79	222	6620	1339	5281
1891	79	9	5	4	273	59	214	6435	1344	5091
1886-1890	80-84	29	16	13	745	168	577	22009	4784	17225
1890	80	4	2	2	219	43	176	5371	1114	4257
1889	81	12	6	6	171	40	131	4875	1063	3772
1888	82	8	2	2	130	30	100	4434	986	3448
1887	83	4	2	2	130	35	95	4016	880	3136
1886	84	1	-	1	95	20	75	3353	741	2612
1881-1885	85-89	7	5	2	180	47	133	8916	2044	6872
1885	85	1	1	1	57	14	43	2687	631	2056
1884	86	2	2	-	49	14	35	2227	485	1742
1883	87	-	-	-	33	9	24	1816	433	1383
1882	88	4	3	1	20	3	17	1331	286	1045
1881	89	-	-	-	21	7	14	855	209	646
-1880	90+	1	-	1	33	6	27	2266	587	1679

2. (Jatk. — Forts. — Cont.)

Alue — Område		Koko väestö — Hela befolkningen						Naimattomia — Ogifta			Naimissa — Gifta		
Syntymävuosi Födelseår	Ikä Ålder	Yhteensä Summa	%	Miehiä	%	Naisia	%	Yhteensä Summa	Miehiä Män	Naisia Kvinnor	Yhteensä Summa	Miehiä Män	Naisia Kvinnor
				Män		Kvinnor							
KOKO MAA — HELA RIKET													
TAAJAMA-ALUEET — TÄTORTSOMRÅDEN													
KOKO VÄESTÖ—HELA BEF.		2948964	100.0	1380350	100.0	1568614	100.0	1362238	665066	697172	1335738	665320	670418
1966-1970	0-4	237580	8.1	121313	8.8	116267	7.4	237580	121313	116267	-	-	-
1970	0	43777	1.5	22409	1.6	21368	1.4	43777	22409	21368	-	-	-
1969	1	45249	1.5	23165	1.7	22084	1.4	45249	23165	22084	-	-	-
1968	2	48777	1.7	24891	1.8	23886	1.5	48777	24891	23886	-	-	-
1967	3	50178	1.7	25722	1.9	24456	1.6	50178	25722	24456	-	-	-
1966	4	49599	1.7	25126	1.8	24473	1.6	49599	25126	24473	-	-	-
1961-1965	5-9	243915	8.3	124122	9.0	119793	7.6	243915	124122	119793	-	-	-
1965	5	48813	1.7	24927	1.8	23886	1.5	48813	24927	23886	-	-	-
1964	6	49530	1.7	25265	1.8	24265	1.5	49530	25265	24265	-	-	-
1963	7	49462	1.7	25126	1.8	24336	1.6	49462	25126	24336	-	-	-
1962	8	48451	1.6	24705	1.8	23746	1.5	48451	24705	23746	-	-	-
1961	9	47659	1.6	24099	1.7	23560	1.5	47659	24099	23560	-	-	-
1956-1960	10-14	235904	8.0	119982	8.7	115922	7.4	235988	119980	115918	6	2	4
1960	10	47309	1.6	24082	1.7	23227	1.5	47309	24082	23227	-	-	-
1959	11	46993	1.6	24003	1.7	22990	1.5	46993	24003	22990	-	-	-
1958	12	45429	1.5	23020	1.7	22409	1.4	45429	23020	22409	-	-	-
1957	13	47619	1.6	24253	1.8	23366	1.5	47619	24253	23366	-	-	-
1956	14	48554	1.6	24624	1.8	23930	1.5	48548	24622	23926	6	2	4
1951-1955	15-19	247368	8.4	122078	8.8	125290	8.0	237574	120382	117192	9661	1678	7983
1955	15	47960	1.6	24300	1.8	23660	1.5	47939	24297	23642	19	17	17
1954	16	48276	1.6	24082	1.7	24194	1.5	48172	24046	24126	104	12	88
1953	17	48747	1.7	24194	1.7	24593	1.6	47952	24093	23859	786	59	727
1952	18	51231	1.7	25023	1.8	26208	1.7	48520	24674	23846	2682	346	2336
1951	19	51154	1.7	24539	1.8	26615	1.7	44991	23272	21719	6070	1255	4815
1946-1950	20-24	308633	10.5	147072	10.7	161561	10.3	174550	94646	79904	130388	51371	79017
1950	20	54303	1.8	25290	1.8	29013	1.8	42837	22346	20491	11239	2905	8334
1949	21	59236	2.0	28031	2.0	31205	2.0	40350	21800	18550	18440	6145	12295
1948	22	63317	2.1	30063	2.2	33254	2.1	36359	20016	16343	26235	9852	16383
1947	23	65653	2.2	31577	2.3	34076	2.2	30519	16995	13524	34120	14264	19856
1946	24	66124	2.2	32111	2.3	34013	2.2	24485	13489	10996	40354	18205	22149
1941-1945	25-29	248503	8.4	122760	8.9	125743	8.0	57375	30313	27062	183856	89904	93952
1945	25	60323	2.0	29655	2.1	30668	2.0	18522	10014	8308	40555	19147	21408
1944	26	49259	1.7	24273	1.8	24986	1.6	12423	6707	5716	35434	17062	18372
1943	27	46771	1.6	23119	1.7	23652	1.5	10131	5294	4837	35237	17348	17889
1942	28	37916	1.3	18810	1.4	19106	1.2	7262	3702	3560	29429	14658	14771
1941	29	54234	1.8	26903	1.9	27331	1.7	9237	4596	4641	43201	21689	21512
1936-1940	30-34	205123	7.0	101209	7.3	103914	6.6	27642	13383	14259	168856	84951	83905
1940	30	38854	1.3	19266	1.4	19588	1.2	5827	2934	2893	31551	15812	15739
1939	31	44687	1.5	21888	1.6	22799	1.5	6326	3071	3255	36658	18281	18417
1938	32	43112	1.5	21427	1.6	21685	1.4	5729	2796	2933	36958	18029	17549
1937	33	40152	1.4	19818	1.4	20334	1.3	5178	2411	2767	33198	16842	16356
1936	34	38318	1.3	18810	1.4	19508	1.2	4582	2171	2411	31861	16017	15844
1931-1935	35-39	184386	6.3	90409	6.5	93977	6.0	20404	9166	11240	153626	78014	75612
1935	35	38290	1.3	18965	1.4	19325	1.2	4438	2090	2348	31968	16298	15610
1934	36	36733	1.2	17945	1.3	18788	1.2	4078	1811	2267	30729	15544	15185
1933	37	34782	1.2	17028	1.2	17754	1.1	3877	1695	2182	28918	14709	14209
1932	38	36722	1.2	17947	1.3	18775	1.2	3940	1783	2157	30614	15497	15117
1931	39	37859	1.3	18524	1.3	19335	1.2	4071	1785	2286	31397	15966	15431
1926-1930	40-44	188499	6.4	90484	6.6	98015	6.2	20574	8497	12077	153832	77911	75921
1930	40	39098	1.3	18910	1.4	20188	1.3	4267	1914	2353	32832	16205	15991
1929	41	38497	1.3	18439	1.3	20058	1.3	4259	1744	2515	31537	15981	15636
1928	42	38096	1.3	18457	1.3	19639	1.3	4181	1761	2420	31080	15871	15209
1927	43	36321	1.2	17341	1.3	18980	1.2	4007	1626	2381	29487	14932	14555
1926	44	36487	1.2	17337	1.3	19150	1.2	3860	1452	2408	29532	15002	14530

Alue — Område		Asumuserossa — Hemskillnad			Eroctettu — Fränskilda			Leskit — Änkor och Änklingar		
Syntymävuosi Födelseår	Ikkä Ålder	Yhteensä Summa	Miehiä Män	Naisia Kvinnor	Yhteensä Summa	Miehiä Män	Naisia Kvinnor	Yhteensä Summa	Miehiä Män	Naisia Kvinnor
KOKO MAA - HELA RIKET										
TAAJAMA-ALUEET - TÄTORTSOMRÄDEN										
KOKO VÄESTÖ-HELA BEF.		9094	3857	5237	73089	22663	50426	168805	23444	145361
1966-1970	0-4	--	--	--	--	--	--	--	--	--
1970	0	--	--	--	--	--	--	--	--	--
1969	1	--	--	--	--	--	--	--	--	--
1968	2	--	--	--	--	--	--	--	--	--
1967	3	--	--	--	--	--	--	--	--	--
1966	4	--	--	--	--	--	--	--	--	--
1961-1965	5-9	--	--	--	--	--	--	--	--	--
1965	5	--	--	--	--	--	--	--	--	--
1964	6	--	--	--	--	--	--	--	--	--
1963	7	--	--	--	--	--	--	--	--	--
1962	8	--	--	--	--	--	--	--	--	--
1961	9	--	--	--	--	--	--	--	--	--
1956-1960	10-14	--	--	--	--	--	--	--	--	--
1960	10	--	--	--	--	--	--	--	--	--
1959	11	--	--	--	--	--	--	--	--	--
1958	12	--	--	--	--	--	--	--	--	--
1957	13	--	--	--	--	--	--	--	--	--
1956	14	--	--	--	--	--	--	--	--	--
1951-1955	15-19	64	6	58	58	8	50	11	4	7
1955	15	--	--	--	2	1	1	--	--	--
1954	16	--	--	--	3	1	2	3	1	2
1953	17	3	1	2	11	1	10	1	1	2
1952	18	17	5	12	42	5	37	7	2	5
1951	19	44	5	39						
1946-1950	20-24	1158	379	779	2308	646	1662	229	30	199
1950	20	95	15	80	114	24	90	18	2	18
1949	21	143	32	111	278	52	226	25	2	23
1948	22	237	78	159	441	109	332	45	8	37
1947	23	315	118	197	639	191	448	60	9	51
1946	24	368	136	232	836	270	566	81	11	70
1941-1945	25-29	1587	669	918	5106	1799	3307	579	75	504
1945	25	373	152	221	985	331	654	88	11	77
1944	26	333	130	203	973	361	612	96	13	83
1943	27	292	124	168	1002	338	664	109	15	94
1942	28	238	111	127	875	322	553	112	17	95
1941	29	351	152	199	1271	447	824	174	19	155
1936-1940	30-34	1245	543	702	6282	2173	4109	1098	159	939
1940	30	261	107	154	1068	387	681	147	26	121
1939	31	234	111	123	1262	427	835	197	28	169
1938	32	288	117	171	1271	450	821	246	35	211
1937	33	237	107	130	1317	424	893	222	34	188
1936	34	225	101	124	1364	485	879	286	36	250
1931-1935	35-39	1046	471	575	7315	2482	4833	1995	278	1717
1935	35	219	88	131	1370	454	916	295	35	260
1934	36	207	93	114	1382	456	926	337	41	296
1933	37	209	95	114	1388	479	909	390	50	340
1932	38	203	90	113	1542	511	1031	423	66	357
1931	39	208	105	103	1633	582	1051	550	86	464
1926-1930	40-44	1001	428	573	8899	3080	5809	4203	568	3635
1930	40	215	77	138	1749	612	1137	671	102	569
1929	41	222	109	113	1733	574	1159	746	111	635
1928	42	202	83	119	1811	647	1164	822	95	727
1927	43	187	81	106	1745	586	1159	895	116	779
1926	44	175	78	97	1851	661	1190	1069	144	925

2. (Jatk. — Forts. — Cont.)

Alue — Område		Koko väestö — Hela befolkningen						Naimattomia — Ogifta			Naimissa — Gifta		
Syntymävuosi Födelseår	Ikä Ålder	Yhteensä Summa	%	Miehiä Män	%	Naisia Kvinnor	%	Yhteensä Summa	Miehiä Män	Naisia Kvinnor	Yhteensä Summa	Miehiä Män	Naisia Kvinnor
KOKO MAA — HELA RIKET													
TAAJAMA-ALUEET — TÄTORTSOMRÅDEN													
1921-1925	45-49	173399	5.9	77933	5.6	95466	6.1	18370	6139	12231	137183	67454	69729
1925	45	36472	1.2	17052	1.2	19440	1.2	3789	1409	2380	29319	14700	14619
1924	46	34994	1.2	16088	1.2	18906	1.2	3750	1316	2434	27843	13922	13921
1923	47	35166	1.2	15665	1.1	19501	1.2	3889	1284	2605	27753	13499	14254
1922	48	33018	1.1	14464	1.0	18554	1.2	3468	1091	2377	25882	12557	13325
1921	49	33749	1.1	14684	1.1	19065	1.2	3474	1039	2435	26386	12776	13610
1916-1920	50-54	145166	4.9	62555	4.5	82611	5.3	14945	3849	11096	109580	54737	54843
1920	50	33838	1.1	14756	1.1	19082	1.2	3410	1042	2368	26108	12821	13287
1919	51	24654	0.8	10750	0.8	13904	0.9	2524	647	1877	19019	9514	9505
1918	52	29708	1.0	12778	0.9	16930	1.1	3042	734	2308	22337	11202	11135
1917	53	29060	1.0	12440	0.9	16620	1.1	2952	696	2256	21633	10874	10759
1916	54	27906	0.9	11831	0.9	16075	1.0	3017	730	2287	20483	10326	10157
1911-1915	55-59	148064	5.0	62928	4.6	85136	5.4	16427	3823	12404	103147	54015	49132
1915	55	28662	1.0	12243	0.9	16419	1.0	3044	745	2299	20638	10566	10072
1914	56	29596	1.0	12597	0.9	17002	1.1	3217	772	2445	20937	10835	10102
1913	57	29513	1.0	12549	0.9	16964	1.1	3350	758	2592	20585	10797	9788
1912	58	30327	1.0	12807	0.9	17520	1.1	3394	815	2579	20807	10941	9866
1911	59	29963	1.0	12732	0.9	17231	1.1	3422	733	2689	20180	10876	9304
1906-1910	60-64	138397	4.7	55762	4.0	82635	5.3	17662	3681	13981	86001	46475	39526
1910	60	29564	1.0	12194	0.9	17370	1.1	3573	743	2830	19350	10345	9005
1909	61	29114	1.0	11848	0.9	17266	1.1	3689	803	2886	18681	9984	8697
1908	62	27378	0.9	11031	0.8	16347	1.0	3432	741	2691	16967	9146	7821
1907	63	27007	0.9	10761	0.8	16246	1.0	3531	718	2813	16187	8869	7318
1906	64	25334	0.9	9928	0.7	15406	1.0	3437	676	2761	14816	8131	6685
1901-1905	65-69	103915	3.5	38940	2.8	64975	4.1	15139	2640	12499	54515	30903	23612
1905	65	22927	0.8	8737	0.6	14190	0.9	3300	612	2688	12879	7093	5786
1904	66	22579	0.8	8552	0.6	14027	0.9	3171	587	2584	12265	6846	5419
1903	67	20406	0.7	7759	0.6	12647	0.8	2984	531	2453	10733	6183	4550
1902	68	19511	0.7	7276	0.5	12235	0.8	2851	472	2379	9805	5686	4119
1901	69	18492	0.6	6616	0.5	11876	0.8	2833	438	2395	8833	5095	3738
1896-1900	70-74	70638	2.4	23497	1.7	47141	3.0	11802	1726	10076	28594	17109	11485
1900	70	16814	0.6	5934	0.4	10880	0.7	2715	428	2287	7596	4525	3071
1899	71	15590	0.5	5240	0.4	10350	0.7	2530	367	2163	6655	3913	2742
1898	72	14516	0.5	4866	0.4	9650	0.6	2454	375	2079	5788	3462	2326
1897	73	12411	0.4	4005	0.3	8406	0.5	2111	306	1805	4625	2825	1796
1896	74	11307	0.4	3452	0.3	7855	0.5	1992	250	1742	3950	2380	1550
1891-1895	75-79	40893	1.4	12116	0.9	28777	1.8	7191	906	6285	11757	7503	4254
1895	75	10526	0.4	3236	0.2	7290	0.5	1781	231	1550	3421	2141	1280
1894	76	8999	0.3	2746	0.2	6253	0.4	1545	200	1345	2739	1734	1005
1893	77	7830	0.3	2363	0.2	5467	0.3	1400	182	1218	2255	1457	798
1892	78	7094	0.2	2022	0.1	5072	0.3	1278	156	1122	1842	1187	655
1891	79	6444	0.2	1749	0.1	4695	0.3	1187	137	1050	1500	984	516
1886-1890	80-84	20057	0.7	5210	0.4	14847	0.9	3598	342	3256	3802	2613	1189
1890	80	5318	0.2	1431	0.1	3887	0.2	929	83	846	1175	795	380
1889	81	4493	0.2	1232	0.1	3261	0.2	806	88	718	922	648	274
1888	82	3941	0.1	990	0.1	2951	0.2	723	65	658	700	481	219
1887	83	3520	0.1	895	0.1	2625	0.2	648	60	588	579	403	176
1886	84	2785	0.1	662	0.0	2123	0.1	492	46	446	426	286	140
1881-1885	85-89	6889	0.2	1623	0.1	5266	0.3	1283	140	1143	832	611	221
1885	85	2172	0.1	542	0.0	1630	0.1	398	39	359	309	229	80
1884	86	1717	0.1	398	0.0	1319	0.1	321	32	289	217	163	54
1883	87	1361	0.0	309	0.0	1052	0.1	256	29	227	134	90	44
1882	88	986	0.0	229	0.0	757	0.0	183	30	153	100	75	25
1881	89	653	0.0	145	0.0	508	0.0	125	10	115	72	54	18
-1880	90+	1635	0.1	357	0.0	1278	0.1	309	20	289	102	69	33

Alue — Område	Ikä Ålder	Asumuserossa — Hemskillnad			Erotettuja — Frånskilda			Lesklä — Änkor och änklingar		
		Yhteensä Summa	Miehiä Män	Naisia Kvinnor	Yhteensä Summa	Miehiä Män	Naisia Kvinnor	Yhteensä Summa	Miehiä Män	Naisia Kvinnor
KÖKU MAA - HELA RIKET										
TAAJAMA-ALUEET - TÄRTORTSOMRÄDEN										
1921-1925	45-49	920	406	514	9430	3029	6401	7496	905	6591
1920	45	224	86	138	2023	690	1333	1117	147	970
1924	46	183	83	100	1860	599	1261	1358	168	1190
1923	47	173	82	91	1846	601	1245	1505	199	1306
1922	48	164	67	97	1834	575	1259	1670	174	1496
1921	49	176	88	88	1867	564	1303	1846	217	1629
1916-1920	50-54	620	267	353	8154	2409	5745	11867	1293	10574
1920	50	143	55	88	1992	604	1388	2185	234	1951
1919	51	92	44	48	1209	349	860	1810	196	1614
1918	52	150	69	81	1739	503	1236	2440	270	2170
1917	53	133	57	76	1688	519	1169	2654	294	2360
1916	54	102	42	60	1526	434	1092	2778	299	2479
1911-1915	55-59	586	269	317	8512	2579	5933	19392	2242	17150
1915	55	114	52	62	1679	510	1169	3187	370	2817
1914	56	126	55	71	1763	540	1223	3556	395	3161
1913	57	136	66	70	1681	497	1184	3761	431	3330
1912	58	103	51	52	1745	518	1227	4278	482	3796
1911	59	107	45	62	1644	514	1130	4610	564	4046
1906-1910	60-64	438	198	240	7395	2152	5243	26901	3256	23645
1910	60	111	53	58	1634	482	1152	4896	571	4325
1909	61	92	46	46	1527	436	1091	5125	579	4546
1908	62	80	34	46	1520	440	1080	5379	670	4709
1907	63	86	37	49	1453	415	1038	5750	722	5028
1906	64	69	28	41	1261	379	882	5751	714	5037
1901-1905	65-69	236	118	118	4852	1256	3596	29173	4023	25150
1905	65	56	30	26	1091	300	791	5601	702	4899
1904	66	51	26	25	1116	297	819	5976	796	5180
1903	67	42	18	24	914	228	686	5733	799	4934
1902	68	48	22	26	906	252	654	5901	864	5037
1901	69	39	22	17	825	199	626	5962	862	5100
1896-1900	70-74	128	66	62	2702	613	2089	27412	3983	23429
1900	70	40	18	22	679	159	520	5784	804	4980
1899	71	26	16	10	599	142	457	5789	802	4987
1898	72	20	12	8	518	112	406	5726	905	4821
1897	73	19	12	7	477	119	358	5179	739	4440
1896	74	13	8	5	429	81	348	4943	733	4210
1891-1895	75-79	44	26	18	1367	293	1074	20534	3388	17146
1895	75	10	3	7	372	88	284	4942	773	4169
1894	76	14	9	5	310	62	248	4391	741	3650
1893	77	9	7	2	253	51	202	3913	666	3247
1892	78	5	4	1	226	52	174	3743	623	3120
1891	79	6	3	3	206	40	166	3545	585	2960
1886-1890	80-84	18	9	9	558	108	450	12081	2138	9943
1890	80	3	2	1	161	24	137	3050	527	2523
1889	81	7	3	4	124	26	98	2634	467	2167
1888	82	6	4	2	102	20	82	2410	420	1990
1887	83	2	-	2	100	24	76	2191	408	1783
1886	84	-	-	-	71	14	57	1796	316	1480
1881-1885	85-89	3	2	1	132	32	100	4639	838	3801
1885	85	-	-	-	40	10	30	1425	264	1161
1884	86	1	1	-	36	10	26	1142	192	950
1883	87	-	-	-	24	5	19	947	185	762
1882	88	2	1	1	13	1	12	688	122	566
1881	89	-	-	-	19	6	13	437	75	362
-1880	90+	-	-	-	29	4	25	1195	264	931

2. (Jatk. — Forts. — Cont.)

Alue — Område	Ikä Ålder	Koko väestö — Hela befolkningen						Naimattomia — Ogifta			Naimissa — Gifta		
		Yhteensä Summa	%	Miehiä Män	%	Naisia Kvinnor	%	Yhteensä Summa	Miehiä Män	Naisia Kvinnor	Yhteensä Summa	Miehiä Män	Naisia Kvinnor
KOKO MAA - HELA RIKET													
MAJA-ASUTUS - GLESBYGD													
KOKO VÄESTÖ-HELA BEF.													
		1649372	100.0	839635	100.0	809737	100.0	840308	469760	370548	676930	338418	338512
1966-1970	0- 4	101864	6.2	51858	6.2	50006	6.2	101864	51858	50006	-	-	-
1970	0	17206	1.0	8719	1.0	8487	1.0	17206	8719	8487	-	-	-
1969	1	18616	1.1	9544	1.1	9072	1.1	18616	9544	9072	-	-	-
1968	2	20491	1.2	10410	1.2	10081	1.2	20491	10410	10081	-	-	-
1967	3	22082	1.3	11230	1.3	10852	1.3	22082	11230	10852	-	-	-
1966	4	23469	1.4	11955	1.4	11514	1.4	23469	11955	11514	-	-	-
1961-1965	5- 9	137245	8.3	70309	8.4	66936	8.3	137245	70309	66936	-	-	-
1965	5	24908	1.5	12677	1.5	12231	1.5	24908	12677	12231	-	-	-
1964	6	26423	1.6	13526	1.6	12897	1.6	26423	13526	12897	-	-	-
1963	7	27809	1.7	14289	1.7	13520	1.7	27809	14289	13520	-	-	-
1962	8	28474	1.7	14620	1.7	13854	1.7	28474	14620	13854	-	-	-
1961	9	29631	1.8	15197	1.8	14434	1.8	29631	15197	14434	-	-	-
1956-1960	10-14	162042	9.8	82989	9.9	79053	9.8	162039	82988	79051	3	1	2
1960	10	30396	1.8	15532	1.8	14864	1.8	30396	15532	14864	-	-	-
1959	11	31338	1.9	15877	1.9	15461	1.9	31338	15877	15461	-	-	-
1958	12	31134	1.9	15993	1.9	15141	1.9	31134	15993	15141	-	-	-
1957	13	33431	2.0	17196	2.0	16235	2.0	33431	17196	16235	-	-	-
1956	14	35743	2.2	18391	2.2	17352	2.1	35740	18390	17350	3	1	2
1951-1955	15-19	173802	10.5	93611	11.1	80191	9.9	170288	93096	77192	3485	510	2975
1955	15	35890	2.2	18572	2.2	17318	2.1	35885	18570	17315	4	1	3
1954	16	36103	2.1	18761	2.2	17342	2.1	36053	18755	17328	50	6	44
1953	17	34825	2.1	18731	2.2	16094	2.0	34516	18710	15806	305	21	284
1952	18	34924	2.1	19229	2.3	15695	1.9	33825	19109	14716	1091	119	972
1951	19	32060	1.9	18318	2.2	13742	1.7	30009	17952	12057	2035	363	1672
1946-1950	20-24	136466	8.3	81276	9.7	55190	6.8	101517	68767	32750	34281	12280	22001
1950	20	31917	1.9	19134	2.3	12783	1.6	28262	18215	10047	3607	911	2696
1949	21	29489	1.8	17706	2.1	11783	1.5	24292	16190	8102	5109	1493	3616
1948	22	27234	1.7	16241	1.9	10993	1.4	20073	13746	6327	7019	2449	4570
1947	23	24909	1.5	14774	1.8	10135	1.2	16202	11460	4742	8536	3245	5291
1946	24	22917	1.4	13421	1.6	9496	1.2	12688	9156	3532	10010	4182	5828
1941-1945	25-29	82528	5.0	46315	5.5	36213	4.5	31545	23266	8279	49687	22452	27235
1945	25	19898	1.2	11568	1.4	8330	1.0	9610	7039	2571	10047	4423	5624
1944	26	15732	1.0	8947	1.1	6785	0.8	6509	4815	1694	8980	4025	4955
1943	27	15470	0.9	8666	1.0	6804	0.8	5620	4158	1462	9579	4385	5194
1942	28	12318	0.7	6731	0.8	5587	0.7	4049	3016	1033	8047	3611	4436
1941	29	19110	1.2	10403	1.2	8707	1.1	5757	4238	1519	13034	6008	7026
1936-1940	30-34	82846	5.0	44302	5.3	38544	4.8	20863	15380	5483	60103	28085	32018
1940	30	13927	0.8	7458	0.9	6469	0.8	3810	2768	1042	9836	4966	5270
1939	31	17273	1.0	9188	1.1	8085	1.0	4555	3376	1179	12352	5653	6699
1938	32	17595	1.1	9436	1.1	8159	1.0	4394	3288	1106	12802	5965	6837
1937	33	17107	1.0	9116	1.1	7921	1.0	4106	3036	1070	12581	5893	6688
1936	34	16944	1.0	9104	1.1	7840	1.0	3998	2912	1086	12532	6008	6524
1931-1935	35-39	90139	5.5	48408	5.8	41731	5.2	18309	13308	5001	69216	33999	35217
1935	35	17774	1.1	9526	1.1	8248	1.0	3945	2863	1082	13353	6469	6884
1934	36	17374	1.1	9287	1.1	8087	1.0	3626	2667	959	13286	6414	6872
1933	37	17053	1.0	9179	1.1	7874	1.0	3473	2513	960	13095	6461	6634
1932	38	18476	1.1	9822	1.2	8654	1.1	3604	2599	1005	14344	7016	7328
1931	39	19462	1.2	10594	1.3	8868	1.1	3661	2666	995	15138	7639	7499
1926-1930	40-44	105770	6.4	55981	6.7	49789	6.1	18603	13177	5426	82895	41213	41682
1930	40	20756	1.3	11074	1.3	9682	1.2	3868	2782	1086	18209	8022	8137
1929	41	21093	1.3	11150	1.3	9943	1.2	3856	2748	1108	14450	8093	8357
1928	42	21457	1.3	11290	1.3	10167	1.3	3869	2750	1119	16725	8246	8470
1927	43	21018	1.3	11161	1.3	9857	1.2	3568	2525	1043	16512	8287	8225
1926	44	21446	1.3	11306	1.3	10140	1.3	3442	2372	1070	16999	8565	8434

Alue — Område		Asumuserossa — Hemskillnad			Erotettu — Fränskilda			Leskil — Änkor och Änklingar		
Syntymävuosi Födelseår	ikä Ålder	Yhteensä Summa	Miehiä Män	Naisia Kvinnor	Yhteensä Summa	Miehiä Män	Naisia Kvinnor	Yhteensä Summa	Miehiä Män	Naisia Kvinnor
KOKO MAA — HELA RIKET										
HAJA-ASUTUS — GLESBYGD										
KOKO VÄESTÖ—HELA REF.										
		1811	970	841	17329	8533	8796	112994	21954	91040
1966-1970	0- 4	-	-	-	-	-	-	-	-	-
1970	0	-	-	-	-	-	-	-	-	-
1969	1	-	-	-	-	-	-	-	-	-
1968	2	-	-	-	-	-	-	-	-	-
1967	3	-	-	-	-	-	-	-	-	-
1966	4	-	-	-	-	-	-	-	-	-
1961-1965	5- 9	-	-	-	-	-	-	-	-	-
1965	5	-	-	-	-	-	-	-	-	-
1964	6	-	-	-	-	-	-	-	-	-
1963	7	-	-	-	-	-	-	-	-	-
1962	8	-	-	-	-	-	-	-	-	-
1961	9	-	-	-	-	-	-	-	-	-
1956-1960	10-14	-	-	-	-	-	-	-	-	-
1960	10	-	-	-	-	-	-	-	-	-
1959	11	-	-	-	-	-	-	-	-	-
1958	12	-	-	-	-	-	-	-	-	-
1957	13	-	-	-	-	-	-	-	-	-
1956	14	-	-	-	-	-	-	-	-	-
1951-1955	15-19	14	4	10	10	-	10	5	1	4
1955	15	-	-	-	-	-	-	1	1	-
1954	16	-	-	-	-	-	-	2	-	2
1953	17	-	-	-	-	-	-	1	-	1
1952	18	3	1	2	4	-	4	2	-	2
1951	19	10	3	7	5	-	5	1	-	1
1946-1950	20-24	199	70	129	386	148	238	83	11	72
1950	20	26	5	21	19	3	16	3	-	3
1949	21	30	9	25	50	17	33	8	1	7
1948	22	39	15	24	91	27	64	12	4	8
1947	23	38	17	21	105	47	58	28	5	23
1946	24	66	28	38	121	54	67	32	1	31
1941-1945	25-29	254	132	122	871	430	441	171	35	136
1945	25	64	35	28	149	68	81	28	2	26
1944	26	52	24	28	163	73	90	28	10	18
1943	27	51	25	26	187	91	96	33	7	26
1942	28	39	22	17	150	76	74	33	6	27
1941	29	48	25	23	222	122	100	49	10	39
1936-1940	30-34	194	117	77	1270	647	623	416	73	343
1940	30	30	18	12	202	98	104	65	8	41
1939	31	47	25	22	254	122	132	89	12	53
1938	32	40	24	16	269	148	121	90	11	79
1937	33	48	20	9	274	139	134	98	17	81
1936	34	29	20	9	271	139	132	114	25	89
1931-1935	35-39	183	107	76	1503	837	666	928	157	771
1935	35	37	22	15	283	147	136	156	25	131
1934	36	35	18	17	287	164	123	140	24	116
1933	37	31	17	14	279	160	119	175	28	147
1932	38	33	18	15	295	160	135	200	29	171
1931	39	47	32	15	359	206	153	257	51	206
1926-1930	40-44	188	107	81	2059	1127	932	2025	357	1668
1930	40	29	19	10	375	215	160	275	36	239
1929	41	42	23	19	425	230	195	320	56	264
1928	42	50	23	27	402	192	210	411	79	332
1927	43	36	20	16	436	242	194	466	87	379
1926	44	31	22	9	421	248	173	553	99	454

2. (Jatk. — Forts. — Cont.)

Alue — Område	Syntymävuosi Födelseår	Ikä Ålder	Koko väestö — Hela befolkningen						Naimattomia — Ogifta			Naimisissa — Gifta		
			Yhteensä Summa	%	Miehiä Män	%	Naisia Kvinnor	%	Yhteensä Summa	Miehiä Män	Naisia Kvinnor	Yhteensä Summa	Miehiä Män	Naisia Kvinnor
KOKO MAA — HELA RIKET														
HAJA-ASUTUS — GLESRYGD														
	1921-1925	45-49	105570	6.4	52337	6.2	53233	6.6	15547	9738	5809	83484	40772	42712
	1925	45	21437	1.3	10985	1.3	10452	1.3	3421	2238	1183	16908	8404	8504
	1924	46	20975	1.3	10584	1.3	10391	1.3	3185	2051	1134	16589	8136	8403
	1923	47	21700	1.3	10805	1.3	10895	1.3	3148	1982	1166	17254	8436	8818
	1922	48	20596	1.2	9989	1.2	10607	1.3	2953	1786	1167	16274	7852	8422
	1921	49	20862	1.3	9974	1.2	10888	1.3	2840	1681	1159	16459	7894	8565
	1916-1920	50-54	93331	5.7	43697	5.2	49634	6.1	11533	6233	5300	72963	35530	37433
	1920	50	21829	1.3	10002	1.2	11527	1.4	2752	1527	1225	17037	8063	8974
	1919	51	21464	1.3	10002	1.2	11527	1.4	2752	1527	1225	17037	8063	8974
	1918	52	18661	1.1	8758	1.0	9903	1.2	2084	1156	938	13005	6401	6604
	1917	53	18649	1.1	8671	1.0	9978	1.2	2282	1202	1080	14608	7134	7474
	1916	54	18028	1.1	8410	1.0	9618	1.2	2141	1112	1029	14391	7037	7354
	1911-1915	55-59	99249	6.0	46568	5.5	52681	6.5	12446	6159	6287	72862	37663	35199
	1915	55	18868	1.1	8844	1.1	10024	1.2	2325	1201	1124	14287	7178	7109
	1914	56	20053	1.2	9385	1.1	10668	1.3	2560	1268	1292	14849	7598	7251
	1913	57	19585	1.2	9195	1.1	10390	1.3	2429	1217	1212	14459	7465	6994
	1912	58	20583	1.2	9648	1.1	10935	1.4	2599	1255	1344	14861	7757	7104
	1911	59	20160	1.2	9496	1.1	10664	1.3	2533	1218	1315	14406	7665	6741
	1906-1910	60-64	95059	5.8	44801	5.3	50258	6.2	12699	5927	6772	63596	35215	28381
	1910	60	19934	1.2	9530	1.1	10404	1.3	2563	1247	1316	13881	7613	6268
	1909	61	20138	1.2	9692	1.2	10446	1.3	2684	1271	1413	13808	7700	6108
	1908	62	18922	1.1	8934	1.1	9988	1.2	2494	1177	1317	12717	7028	5689
	1907	63	18526	1.1	8571	1.0	9955	1.2	2519	1111	1408	12092	6694	5398
	1906	64	17539	1.1	8074	1.0	9465	1.2	2439	1121	1318	11098	6180	4918
	1901-1905	65-69	73548	4.5	33118	3.9	40430	5.0	10352	4329	6023	42898	24614	18284
	1905	65	16137	1.0	7446	0.9	8691	1.1	2274	1025	1249	9989	5662	4327
	1904	66	15859	1.0	7192	0.9	8667	1.1	2094	866	1228	9604	5476	4128
	1903	67	14262	0.9	6457	0.8	7805	1.0	2092	878	1214	8245	4764	3481
	1902	68	13823	0.8	6038	0.7	7785	1.0	1913	760	1153	7745	4414	3331
	1901	69	13467	0.8	5985	0.7	7482	0.9	1979	800	1179	7315	4298	3017
	1896-1900	70-74	54070	3.3	22525	2.7	31545	3.9	7672	2756	4916	25387	15288	10099
	1900	70	12310	0.7	5328	0.6	6982	0.9	1792	716	1076	6315	3757	2558
	1899	71	11898	0.7	5009	0.6	6889	0.9	1692	612	1080	5817	3484	2333
	1898	72	11133	0.7	4586	0.5	6547	0.8	1613	553	1060	5274	3101	2173
	1897	73	9779	0.6	4004	0.4	5775	0.7	1343	481	862	4339	2664	1675
	1896	74	8950	0.6	3598	0.4	5352	0.7	1232	394	898	3642	2282	1360
	1891-1895	75-79	32493	2.0	13026	1.6	19467	2.4	4615	1527	3088	11422	7486	3936
	1895	75	8346	0.5	3442	0.4	4904	0.6	1188	435	753	3354	2144	1210
	1894	76	7280	0.4	2916	0.3	4364	0.5	998	318	680	2666	1737	929
	1893	77	6059	0.4	2381	0.3	3678	0.5	891	282	609	2047	1334	713
	1892	78	5514	0.3	2200	0.3	3314	0.4	792	266	536	1767	1200	567
	1891	79	5294	0.3	2087	0.2	3207	0.4	746	236	510	1588	1071	517
	1886-1890	80-84	16092	1.0	6044	0.7	10048	1.2	2219	688	1531	3747	2643	1104
	1890	80	4169	0.3	1614	0.2	2555	0.3	613	193	420	1176	815	361
	1889	81	3612	0.2	1360	0.2	2252	0.3	533	162	371	826	585	241
	1888	82	3220	0.2	1223	0.1	1997	0.2	428	133	295	738	512	226
	1887	83	2803	0.2	1033	0.1	1770	0.2	358	121	237	588	427	161
	1886	84	2288	0.1	814	0.1	1474	0.2	287	79	208	419	304	115
	1881-1885	85-89	5887	0.4	2017	0.2	3870	0.5	759	209	550	799	584	215
	1885	85	1798	0.1	638	0.1	1160	0.1	235	69	166	283	198	85
	1884	86	1534	0.1	534	0.1	1000	0.1	203	55	148	232	181	51
	1883	87	1167	0.1	388	0.0	779	0.1	149	36	113	140	100	40
	1882	88	843	0.1	260	0.0	583	0.1	105	32	73	86	60	26
	1881	89	545	0.0	197	0.0	348	0.0	67	17	50	58	45	13
	-1880	90+	1371	0.1	453	0.1	918	0.1	193	45	148	102	83	19

Alue — Område	Syntymävuosi Födelseår	Ikä Ålder	Asumuserossa — Hemskillnad			Erotettuja — Fränskilda			Leskiä — Änkor och änklingar		
			Yhteensä Summa	Miehiä Män	Naisia Kvinnor	Yhteensä Summa	Miehiä Män	Naisia Kvinnor	Yhteensä Summa	Miehiä Män	Naisia Kvinnor
KOKO MAA - HELA RIKET											
HAJA-ASUTUS - GLESBYGD											
	1921-1925	45-49	179	96	83	2159	1115	1044	4201	616	3585
	1925	45	43	22	21	416	219	197	649	102	547
	1924	46	37	22	15	419	213	206	745	112	633
	1923	47	37	18	19	431	248	183	830	121	709
	1922	48	28	16	12	428	205	223	913	130	783
	1921	49	34	18	16	465	230	235	1064	151	913
	1916-1920	50-54	141	71	70	2040	998	1042	6654	865	5789
	1920	50	45	23	22	459	230	229	1236	159	1077
	1919	51	13	8	5	350	166	184	1012	125	887
	1918	52	26	11	15	420	205	215	1333	172	1161
	1917	53	36	18	18	424	203	221	1516	211	1305
	1916	54	21	11	10	387	194	193	1557	198	1359
	1911-1915	55-59	155	87	68	2069	1027	1042	11717	1632	10085
	1915	55	35	21	14	367	185	182	1854	259	1595
	1914	56	34	17	17	459	227	232	2151	275	1876
	1913	57	30	14	16	398	207	191	2269	292	1977
	1912	58	26	18	8	429	206	223	2668	412	2256
	1911	59	30	17	13	416	202	214	2775	394	2381
	1906-1910	60-64	132	70	62	1974	946	1028	16658	2643	14015
	1910	60	32	16	16	428	201	227	3030	453	2577
	1909	61	26	15	11	444	234	210	3176	472	2704
	1908	62	28	13	15	417	188	229	3268	528	2740
	1907	63	28	13	16	350	164	186	3536	589	2947
	1906	64	19	13	6	335	159	176	3648	601	3047
	1901-1905	65-69	87	58	29	1432	655	777	18779	3462	15317
	1905	65	22	15	7	336	167	169	3516	577	2939
	1904	66	20	15	5	332	142	190	3809	693	3116
	1903	67	16	11	5	283	127	156	3626	677	2949
	1902	68	12	7	5	250	118	132	3903	739	3164
	1901	69	17	10	7	231	101	130	3925	776	3149
	1896-1900	70-74	44	24	20	858	358	500	20109	4099	16010
	1900	70	16	8	8	216	97	119	3971	750	3221
	1899	71	5	2	3	166	82	84	4218	829	3389
	1898	72	7	6	1	187	77	110	4052	849	3203
	1897	73	9	6	3	154	48	106	3934	805	3129
	1896	74	7	2	5	135	54	81	3934	866	3068
	1891-1895	75-79	25	17	8	459	168	291	15972	3828	12144
	1895	75	9	7	2	118	45	73	3677	811	2866
	1894	76	6	4	2	114	41	73	3496	816	2680
	1893	77	4	3	1	85	36	49	3032	726	2306
	1892	78	3	2	1	75	27	48	2877	716	2161
	1891	79	3	2	1	67	19	48	2890	759	2131
	1886-1890	80-84	11	7	4	187	60	127	9928	2646	7282
	1890	80	1	-	1	58	19	39	2321	587	1734
	1889	81	5	3	2	47	14	33	2201	596	1605
	1888	82	2	2	-	28	10	18	2024	566	1458
	1887	83	1	-	1	30	11	19	1825	472	1353
	1886	84	1	-	1	24	6	18	1557	425	1132
	1881-1885	85-89	4	3	1	48	15	33	4277	1206	3071
	1885	85	1	-	1	17	4	13	1262	367	895
	1884	86	1	-	1	13	4	9	1085	293	792
	1883	87	-	-	-	9	4	5	869	248	621
	1882	88	-	-	-	7	2	5	643	164	479
	1881	89	-	-	-	2	1	1	418	134	284
	-1880	90+	1	-	1	4	2	2	1071	323	748

2. (Jatk. — Forts. — Cont.)

Alue — Område		Koko väestö — Hela befolkningen						Naimattomia — Ogifta			Naimisissa — Gifta		
Syntymävuosi Födelseår	Ikä Ålder	Yhteensä Summa	%	Miehiä Män	%	Naisia Kvinnor	%	Yhteensä Summa	Miehiä Män	Naisia Kvinnor	Yhteensä Summa	Miehiä Män	Naisia Kvinnor
KOKO MAA - HELA RIKET KAUPUNGIT JA KAUPPALÄT - STÄDER OCH KÖPINGAR		2340308	100.0	1092450	100.0	1247858	100.0	1075739	523860	551879	1052485	524432	528053
KOKO VÄESTÖ-HELA BEF.		2340308	100.0	1092450	100.0	1247858	100.0	1075739	523860	551879	1052485	524432	528053
1966-1970	0-4	182473	7.8	92994	8.5	89479	7.2	182473	92994	89479	-	-	-
1970	0	35807	1.4	17208	1.6	16599	1.3	35807	17208	16599	-	-	-
1969	1	34728	1.5	17760	1.6	16968	1.4	34728	17760	16968	-	-	-
1968	2	37419	1.6	19121	1.8	18298	1.5	37419	19121	18298	-	-	-
1967	3	38465	1.6	19647	1.8	18818	1.5	38465	19647	18818	-	-	-
1966	4	38054	1.6	19258	1.8	18796	1.5	38054	19258	18796	-	-	-
1961-1965	5-9	185869	7.9	94775	8.7	91094	7.3	185869	94775	91094	-	-	-
1965	5	37467	1.6	19176	1.8	18291	1.5	37467	19176	18291	-	-	-
1964	6	37783	1.6	19243	1.8	18540	1.5	37783	19243	18540	-	-	-
1963	7	37551	1.6	19126	1.8	18425	1.5	37551	19126	18425	-	-	-
1962	8	36797	1.6	18773	1.7	18024	1.4	36797	18773	18024	-	-	-
1961	9	36271	1.5	18457	1.7	17814	1.4	36271	18457	17814	-	-	-
1956-1960	10-14	179978	7.7	91732	8.4	88246	7.1	179973	91730	88243	5	2	3
1960	10	35846	1.5	18302	1.7	17544	1.4	35846	18302	17544	-	-	-
1959	11	35727	1.5	18304	1.7	17423	1.4	35727	18304	17423	-	-	-
1958	12	34695	1.5	17617	1.6	17078	1.4	34695	17617	17078	-	-	-
1957	13	36327	1.6	18501	1.7	17826	1.4	36327	18501	17826	-	-	-
1956	14	37383	1.6	19008	1.7	18375	1.5	37378	19006	18372	5	2	3
1951-1955	15-19	193434	8.3	95484	8.7	97950	7.8	185758	94126	91632	7561	1342	6219
1955	15	36938	1.6	18822	1.7	18116	1.5	36922	18819	18103	13	1	4
1954	16	37277	1.6	18513	1.7	18760	1.5	37187	18701	18686	86	1	4
1953	17	37656	1.6	18789	1.7	19167	1.5	37336	18702	18594	613	4	5
1952	18	40485	1.7	19731	1.8	20754	1.7	38363	19454	18909	2095	274	1821
1951	19	40782	1.7	19629	1.8	21153	1.7	35950	18610	17340	4754	1009	3745
1946-1950	20-24	250005	10.7	119553	10.9	130452	10.5	143329	77378	65951	103463	41205	62258
1950	20	43503	1.9	20208	1.8	23295	1.9	34422	17805	16617	8886	2371	6515
1949	21	47666	2.0	22716	2.1	24950	2.0	32814	17732	15082	14473	4903	9570
1948	22	51605	2.2	24502	2.2	27103	2.2	30060	16400	13660	20919	7931	12588
1947	23	53436	2.3	25845	2.4	27591	2.2	25426	14123	11303	27120	11419	15701
1946	24	53795	2.3	26282	2.4	27513	2.2	20607	11318	9289	32065	14581	17484
1941-1945	25-29	200677	8.6	99461	9.1	101216	8.1	49219	25947	23272	144926	71135	73791
1945	25	49335	2.1	24334	2.2	25001	2.0	15681	8502	7179	32351	15377	16474
1944	26	39939	1.7	19763	1.8	20176	1.6	10649	5714	4935	28055	13607	14448
1943	27	37823	1.6	18784	1.7	19039	1.5	8711	4583	4128	27843	13736	14107
1942	28	30534	1.3	15198	1.4	15336	1.2	6268	3208	3060	23145	11567	11578
1941	29	43046	1.8	21382	2.0	21664	1.7	7910	3940	3970	33532	16848	16684
1936-1940	30-34	161861	6.9	80079	7.3	81782	6.6	23509	11547	11962	130659	65825	64834
1940	30	30922	1.3	15409	1.4	15513	1.2	4943	2498	2445	24668	12426	12242
1939	31	35119	1.5	17293	1.6	17826	1.4	5352	2624	2728	28275	14147	14128
1938	32	34035	1.5	16945	1.6	17090	1.4	4888	2415	2473	27532	13966	13566
1937	33	31627	1.4	15882	1.4	16045	1.3	4366	2086	2280	25660	12936	12704
1936	34	30158	1.3	14850	1.4	15308	1.2	3960	1924	2036	24524	12330	12194
1931-1935	35-39	144987	6.2	71046	6.5	73941	5.9	17485	7986	9499	118253	59964	58289
1935	35	29870	1.3	14785	1.4	15085	1.2	3784	1799	1985	24396	12414	11982
1934	36	28708	1.2	14026	1.3	14682	1.2	3451	1567	1884	23531	11909	11622
1933	37	27463	1.2	13446	1.2	14017	1.1	3363	1493	1870	22352	11395	10997
1932	38	28941	1.2	14056	1.3	14885	1.2	3434	1603	1831	23533	11834	11751
1931	39	30005	1.3	14733	1.3	15272	1.2	3453	1524	1929	24389	12452	11937
1926-1930	40-44	149987	6.4	71857	6.6	78130	6.3	17649	7476	10173	119776	60436	59340
1930	40	31032	1.3	14963	1.4	16069	1.3	3701	1709	1992	24946	12466	12480
1929	41	30405	1.3	14604	1.3	15801	1.3	3636	1579	2107	24375	12316	12059
1928	42	30320	1.3	14657	1.3	15663	1.3	3520	1506	2014	24289	12360	11929
1927	43	29141	1.2	13909	1.3	15232	1.2	3466	1447	2019	23168	11712	11456
1926	44	29089	1.2	13724	1.3	15365	1.2	3326	1285	2041	22998	11582	11416

Alue — Område	Syntymävuosi Födelseår	Ikkä Ålder	Asumuserossa — Hemskillnad			Erotettuja — Frånskilda			Leskilä — Änkor och änklingar		
			Yhteensä Summa	Miehiä Män	Naisia Kvinnor	Yhteensä Summa	Miehiä Män	Naisia Kvinnor	Yhteensä Summa	Miehiä Män	Naisia Kvinnor
KOKO MAA — HELA KIKET KAUPUNGIT JA KAUPPALAT — STÄDER OCH KÖPINGAR											
KOKO VÄESTÖ—HELA BEF.											
			8051	3478	4573	67189	21929	45260	136844	18751	118093
1966-1970	0-4		-	-	-	-	-	-	-	-	-
1970	0		-	-	-	-	-	-	-	-	-
1969	1		-	-	-	-	-	-	-	-	-
1968	2		-	-	-	-	-	-	-	-	-
1967	3		-	-	-	-	-	-	-	-	-
1966	4		-	-	-	-	-	-	-	-	-
1961-1965	5-9		-	-	-	-	-	-	-	-	-
1965	5		-	-	-	-	-	-	-	-	-
1964	6		-	-	-	-	-	-	-	-	-
1963	7		-	-	-	-	-	-	-	-	-
1962	8		-	-	-	-	-	-	-	-	-
1961	9		-	-	-	-	-	-	-	-	-
1956-1960	10-14		-	-	-	-	-	-	-	-	-
1960	10		-	-	-	-	-	-	-	-	-
1959	11		-	-	-	-	-	-	-	-	-
1958	12		-	-	-	-	-	-	-	-	-
1957	13		-	-	-	-	-	-	-	-	-
1956	14		-	-	-	-	-	-	-	-	-
1951-1955	15-19		58	7	51	48	6	42	9	3	6
1955	15		-	-	-	2	1	1	1	1	-
1954	16		-	-	-	3	1	2	2	-	2
1953	17		2	-	2	3	1	2	2	-	2
1952	18		17	-	16	9	1	8	1	1	-
1951	19		39	6	33	34	3	31	5	1	4
1946-1950	20-24		1007	345	662	2029	597	1432	177	28	149
1950	20		81	15	66	96	17	79	18	-	18
1949	21		119	26	93	241	53	188	19	2	17
1948	22		203	68	135	392	95	297	31	8	23
1947	23		277	112	165	567	182	385	46	9	37
1946	24		327	124	203	733	250	483	63	9	54
1941-1945	25-29		1435	614	821	4635	1701	2934	462	64	398
1945	25		342	138	204	892	309	583	69	8	61
1944	26		298	119	179	862	310	552	75	13	62
1943	27		256	114	142	923	337	586	90	14	76
1942	28		223	105	118	804	306	498	94	12	82
1941	29		316	138	178	1154	439	715	134	17	117
1936-1940	30-34		1078	478	600	5753	2097	3656	862	132	730
1940	30		218	92	126	974	371	603	119	22	97
1939	31		206	95	111	1137	406	731	149	21	128
1938	32		253	109	144	1161	426	735	201	29	172
1937	33		205	93	112	1230	420	810	166	27	139
1936	34		196	89	107	1251	474	777	227	33	194
1931-1935	35-39		925	436	489	6720	2420	4300	1604	240	1364
1935	35		195	87	108	1260	458	802	235	27	208
1934	36		185	85	100	1275	433	842	266	32	234
1933	37		184	85	99	1269	470	799	295	43	252
1932	38		173	80	93	1401	483	918	348	56	282
1931	39		188	89	99	1515	576	939	460	82	378
1926-1930	40-44		903	399	504	8299	3083	5216	3360	463	2897
1930	40		189	74	115	1653	628	1025	543	86	457
1929	41		202	99	103	1619	571	1048	573	89	484
1928	42		185	80	105	1659	628	1031	667	83	584
1927	43		164	72	92	1631	587	1044	712	91	621
1926	44		163	74	89	1737	669	1068	865	114	751

2. (Jatk. — Forts. — Cont.)

Alue — Område		Koko väestö — Hela befolkningen						Naimattomia — Ogifta			Naimissa — Gifta		
Syntymävuosi Födelseår	Ika Ålder	Yhteensä Summa	%	Miehiä Män	%	Naisia Kvinnor	%	Yhteensä Summa	Miehiä Män	Naisia Kvinnor	Yhteensä Summa	Miehiä Män	Naisia Kvinnor
1921-1925	45-49	139340	6.0	62507	5.7	76833	6.2	15785	5522	10263	108020	52907	55113
1925	45	29115	1.2	13565	1.2	15550	1.2	3203	1226	1977	23002	11503	11499
1924	46	28021	1.2	12828	1.2	15193	1.2	3236	1187	2049	21781	10824	10957
1923	47	28268	1.2	12624	1.2	15644	1.3	3271	1126	2145	21884	10653	11231
1922	48	26605	1.1	11648	1.1	14957	1.2	3070	1016	2054	20436	9851	10575
1921	49	27331	1.2	11842	1.1	15489	1.2	3045	967	2078	20917	10866	10851
1916-1920	50-54	118104	5.0	50746	4.6	67358	5.4	12549	3339	9210	87835	43751	44084
1920	50	27448	1.2	11885	1.1	15563	1.2	2869	896	1973	20840	10158	10682
1919	51	20039	0.9	8788	0.8	11251	0.9	2134	572	1562	15246	7672	7574
1918	52	24172	1.0	10356	0.9	13816	1.1	2507	636	1871	17517	8934	8983
1917	53	23656	1.0	10070	0.9	13586	1.1	2498	647	1851	17343	8678	8665
1916	54	22789	1.0	9647	0.9	13142	1.1	2541	624	1917	16489	8309	8180
1911-1915	55-59	121802	5.2	51627	4.7	70175	5.6	14087	3363	10724	83454	43615	39839
1915	55	23591	1.0	10064	0.9	13527	1.1	2619	664	1955	16713	8555	8158
1914	56	24295	1.0	10345	0.9	13948	1.1	2755	680	2075	16890	8746	8144
1913	57	24172	1.0	10235	0.9	13937	1.1	2839	647	2192	16598	8695	7903
1912	58	25039	1.0	10496	1.0	14543	1.2	2930	693	2237	16882	8819	8063
1911	59	24707	1.1	10487	1.0	14220	1.1	2944	679	2265	16371	8800	7571
1906-1910	60-64	113859	4.9	45564	4.2	68295	5.5	15180	3188	11992	69479	37487	31992
1910	60	24356	1.0	10000	0.9	14356	1.1	3086	656	2430	15637	8355	7282
1909	61	23921	1.0	9714	0.9	14207	1.1	3208	707	2501	15113	8048	7065
1908	62	22534	1.0	9026	0.8	13508	1.1	2988	648	2340	13702	7397	6305
1907	63	22207	0.9	8743	0.8	13464	1.1	2960	599	2361	13119	7162	5957
1906	64	20831	0.9	8081	0.7	12750	1.0	2938	578	2360	11908	6525	5383
1901-1905	65-69	84863	3.6	31414	2.9	53449	4.3	12875	2149	10726	43585	24727	18858
1905	65	18791	0.8	7131	0.7	11660	0.9	2828	504	2324	10390	5747	4643
1904	66	18413	0.8	6829	0.6	11584	0.9	2709	464	2245	9714	5419	4295
1903	67	16737	0.7	6286	0.6	10451	0.8	2533	447	2086	8633	4946	3687
1902	68	15836	0.7	5834	0.5	10002	0.8	2415	385	2030	7764	4518	3246
1901	69	15086	0.6	5334	0.5	9752	0.8	2390	349	2041	7084	4097	2987
1896-1900	70-74	57181	2.4	18680	1.7	38501	3.1	9742	1321	8421	22610	13599	9011
1900	70	13495	0.6	4683	0.4	8812	0.7	2162	318	1844	5966	3572	2394
1899	71	12628	0.5	4137	0.4	8491	0.7	2120	284	1836	5225	3056	2169
1898	72	11799	0.5	3945	0.4	7854	0.6	2060	293	1767	4623	2810	1813
1897	73	10096	0.4	3208	0.3	6888	0.6	1754	239	1515	3682	2276	1406
1896	74	9163	0.4	2707	0.2	6456	0.5	1646	187	1459	3114	1885	1229
1891-1895	75-79	32914	1.4	9398	0.9	23516	1.9	5934	666	5268	9210	5888	3822
1895	75	8421	0.4	2475	0.2	5946	0.5	1468	170	1298	2678	1660	1018
1894	76	7261	0.3	2118	0.2	5143	0.4	1296	145	1151	2149	1360	789
1893	77	6290	0.3	1855	0.2	4435	0.4	1134	139	995	1767	1143	624
1892	78	5731	0.2	1600	0.1	4131	0.3	1073	124	949	1436	944	492
1891	79	5211	0.2	1350	0.1	3861	0.3	963	88	875	1180	781	399
1886-1890	80-84	16025	0.7	3994	0.4	12031	1.0	2967	242	2725	2912	2012	900
1890	80	4270	0.2	1124	0.1	3146	0.3	771	62	709	930	629	301
1889	81	3579	0.2	921	0.1	2658	0.2	680	63	617	692	481	211
1888	82	3146	0.1	765	0.1	2381	0.2	587	44	543	519	366	153
1887	83	2803	0.1	680	0.1	2123	0.2	527	43	484	458	315	143
1886	84	2227	0.1	504	0.0	1723	0.1	402	30	372	313	221	92
1881-1885	85-89	5635	0.2	1269	0.1	4366	0.3	1093	95	998	661	489	172
1885	85	1786	0.1	424	0.0	1362	0.1	348	31	317	249	182	67
1884	86	1386	0.1	313	0.0	1073	0.1	273	19	254	169	136	33
1883	87	1091	0.0	238	0.0	853	0.1	214	20	194	107	72	35
1882	88	826	0.0	176	0.0	650	0.1	160	18	142	79	59	20
1881	89	546	0.0	118	0.0	428	0.0	98	7	91	57	40	17
-1880	90+	1314	0.1	270	0.0	1044	0.1	263	16	247	76	48	28

Alue — Område		Asumuserossa — Hemskillnad			Erotettuja — Fränskilda			Leskil — Änkor och änklingar		
Syntymävuosi Födelseår	Ikä Ålder	Yhteensä Summa	Miehiä Män	Naisia Kvinnor	Yhteensä Summa	Miehiä Män	Naisia Kvinnor	Yhteensä Summa	Miehiä Män	Naisia Kvinnor
1921-1925	45-49	808	354	454	8640	2969	5671	6087	755	5332
1925	45	198	78	120	1822	652	1170	890	106	784
1924	46	168	77	91	1710	595	1115	1126	145	981
1923	47	154	69	85	1715	607	1108	1244	169	1075
1922	48	142	60	82	1678	557	1121	1319	154	1165
1921	49	146	70	76	1715	558	1157	1508	181	1327
1916-1920	50-54	549	232	317	7521	2356	5165	9650	1068	8582
1920	50	132	54	78	1830	590	1240	1777	187	1590
1919	51	80	35	45	1127	345	782	1452	164	1288
1918	52	129	55	74	1607	497	1110	2012	234	1778
1917	53	117	50	67	1539	501	1038	2145	230	1929
1916	54	91	38	53	1418	423	995	2250	253	1997
1911-1915	55-59	525	240	285	7949	2542	5407	15787	1867	13920
1915	55	100	44	56	1559	497	1062	2600	304	2296
1914	56	108	48	60	1469	542	927	1137	291	846
1913	57	123	60	63	1542	490	1052	4070	343	2727
1912	58	96	50	46	1645	518	1127	3486	416	3070
1911	59	98	38	60	1534	495	1039	3760	475	3285
1906-1910	60-64	394	180	214	6812	2057	4755	21994	2652	19342
1910	60	103	48	55	1508	470	1038	4032	471	3561
1909	61	90	41	49	1398	436	962	4112	482	3630
1908	62	66	32	34	1400	410	990	4378	539	3839
1907	63	67	29	38	1335	386	949	4726	567	4159
1906	64	68	30	38	1171	355	816	4746	593	4153
1901-1905	65-69	199	101	98	4427	1166	3261	23777	3271	20506
1905	65	47	27	20	1009	292	717	4517	561	3956
1904	66	41	19	22	1027	274	753	4922	653	4269
1903	67	39	17	22	837	216	621	4695	660	4035
1902	68	40	20	20	816	205	611	4801	706	4095
1901	69	32	18	14	738	179	559	4842	691	4151
1896-1900	70-74	118	64	54	2451	562	1889	22260	3134	19126
1900	70	36	17	19	594	146	448	4737	630	4107
1899	71	23	15	8	551	136	415	4709	646	4063
1898	72	27	12	15	470	104	366	4619	726	3893
1897	73	20	13	7	441	105	336	4199	575	3624
1896	74	12	7	5	395	71	324	3996	557	3439
1891-1895	75-79	34	18	16	1241	250	991	16495	2576	13919
1895	75	8	1	7	337	77	260	3930	567	3363
1894	76	12	8	4	287	51	236	3517	554	2963
1893	77	4	3	1	228	47	181	3157	523	2634
1892	78	4	4	-	201	42	159	3017	486	2531
1891	79	6	2	4	188	33	155	2874	446	2428
1886-1890	80-84	16	9	7	507	91	416	9623	1640	7983
1890	80	3	2	1	157	24	133	2409	407	2002
1889	81	6	4	1	109	19	90	2092	356	1736
1888	82	6	5	1	92	16	76	1942	334	1608
1887	83	-	-	-	87	19	68	1731	303	1428
1886	84	1	-	1	62	13	49	1449	240	1209
1881-1885	85-89	2	1	1	129	28	101	3750	656	3094
1885	85	-	-	-	43	9	34	1146	202	944
1884	86	-	-	-	33	7	26	911	151	760
1883	87	-	-	-	22	6	16	748	140	608
1882	88	2	1	1	13	1	12	572	97	475
1881	89	-	-	-	18	5	13	373	66	307
-1880	90+	-	-	-	28	4	24	947	202	745

Alue — Område		Asumuserossa — Hemsittinad			Erotettuja — Fränskilda			Leskiä — Änkor och änklingar		
Syntymävuosi Födelseår	Ikä Ålder	Yhteensä Summa	Miehiä Män	Naisia Kvinnor	Yhteensä Summa	Miehiä Män	Naisia Kvinnor	Yhteensä Summa	Miehiä Män	Naisia Kvinnor
KOKO MAA - HELA RIKET MAALAIISKUNNAT - LANDSKOMMUNER										
KOKO VÄESTÖ-HELA BEF.		2854	1349	1505	23229	9267	13962	144955	26647	118308
1966-1970	0- 4	-	-	-	-	-	-	-	-	-
1970	0	-	-	-	-	-	-	-	-	-
1969	1	-	-	-	-	-	-	-	-	-
1968	2	-	-	-	-	-	-	-	-	-
1967	3	-	-	-	-	-	-	-	-	-
1966	4	-	-	-	-	-	-	-	-	-
1961-1965	5- 9	-	-	-	-	-	-	-	-	-
1965	5	-	-	-	-	-	-	-	-	-
1964	6	-	-	-	-	-	-	-	-	-
1963	7	-	-	-	-	-	-	-	-	-
1962	8	-	-	-	-	-	-	-	-	-
1961	9	-	-	-	-	-	-	-	-	-
1956-1960	10-14	-	-	-	-	-	-	-	-	-
1960	10	-	-	-	-	-	-	-	-	-
1959	11	-	-	-	-	-	-	-	-	-
1958	12	-	-	-	-	-	-	-	-	-
1957	13	-	-	-	-	-	-	-	-	-
1956	14	-	-	-	-	-	-	-	-	-
1951-1955	15-19	20	3	17	20	2	18	7	2	5
1955	15	-	-	-	-	-	-	-	-	-
1954	16	-	-	-	-	-	-	-	-	-
1953	17	2	-	2	1	-	1	3	1	2
1952	18	3	1	2	6	2	6	1	1	2
1951	19	15	2	13	13	2	11	3	1	2
1946-1950	20-24	350	104	246	665	197	468	135	13	122
1950	20	40	5	35	37	10	27	3	-	3
1949	21	54	11	43	87	16	71	14	1	13
1948	22	73	25	48	140	41	99	26	4	22
1947	23	76	23	53	177	56	121	42	5	37
1946	24	107	40	67	224	74	150	50	3	47
1941-1945	25-29	406	187	219	1342	528	814	288	46	242
1945	25	95	50	45	242	90	152	47	5	42
1944	26	87	35	52	274	124	150	49	10	39
1943	27	87	35	52	266	92	174	52	8	44
1942	28	54	28	26	221	92	129	51	11	40
1941	29	83	39	44	339	130	209	89	12	77
1936-1940	30-34	361	182	179	1799	723	1076	652	100	552
1940	30	73	33	40	296	114	182	77	12	65
1939	31	75	41	34	379	143	236	113	19	94
1938	32	75	32	43	379	172	207	135	17	118
1937	33	80	44	36	361	144	217	154	24	130
1936	34	58	32	26	384	150	234	173	28	145
1931-1935	35-39	304	142	162	2098	899	1199	1319	195	1124
1935	35	61	23	38	393	143	250	216	33	183
1934	36	57	26	31	394	187	207	211	33	178
1933	37	56	27	29	398	169	229	270	35	235
1932	38	63	28	35	436	188	248	275	39	236
1931	39	67	38	29	477	212	265	347	55	292
1926-1930	40-44	286	136	150	2649	1124	1525	2868	462	2406
1930	40	55	22	33	471	189	282	403	52	351
1929	41	62	33	29	539	233	306	493	78	415
1928	42	67	26	41	554	211	343	566	91	475
1927	43	59	29	30	550	241	309	649	112	537
1926	44	43	26	17	535	240	295	757	129	628

2. (Jatk. — Forts. — Cont.)

Alue — Område		Koko väestö — Hela befolkningen						Naimattomia — Ogifta			Naimissa — Gifta		
Syntymävuosi Födelseår	Ika Ålder	Yhteensä Summa	%	Miehiä Män	%	Naisia Kvinnor	%	Yhteensä Summa	Miehiä Män	Naisia Kvinnor	Yhteensä Summa	Miehiä Män	Naisia Kvinnor
1921-1925	45-49	139629	6.2	67763	6.0	71866	6.4	18132	10355	7777	112647	55319	57328
1925	45	28794	1.3	14452	1.3	14342	1.3	4007	2421	1586	23225	11601	11624
1924	46	27948	1.2	13844	1.2	14104	1.3	3699	2180	1519	22551	11284	11267
1923	47	28598	1.3	13846	1.2	14752	1.5	3766	2140	1626	23123	11282	11841
1922	48	27009	1.2	12805	1.1	14204	1.3	3391	1861	1530	21720	10548	11172
1921	49	27280	1.2	12816	1.1	14464	1.3	3269	1753	1516	21928	10604	11324
1916-1920	50-54	120393	5.3	55506	4.9	64887	5.7	13929	6743	7186	94708	46516	48192
1920	50	27919	1.2	12873	1.1	15046	1.3	3290	1673	1620	22305	10726	11579
1919	51	21079	0.9	9818	0.9	11261	1.0	2474	1231	1243	16778	8243	8535
1918	52	24197	1.1	11180	1.0	13017	1.2	2809	1334	1475	19028	9402	9626
1917	53	24053	1.1	11041	1.0	13012	1.2	2736	1287	1449	18681	9233	9448
1916	54	23145	1.0	10594	0.9	12551	1.1	2617	1218	1399	17916	8912	9004
1911-1915	55-59	125511	5.6	57869	5.1	67642	6.0	14786	6619	8167	92555	48063	44492
1915	55	23939	1.1	11023	1.0	12916	1.1	2750	1352	1408	18212	9159	9053
1914	56	25359	1.1	11577	1.0	13782	1.2	3022	1560	1462	18596	9687	9209
1913	57	24926	1.1	11509	1.0	13417	1.2	2940	1328	1612	18446	9567	8879
1912	58	25871	1.1	11950	1.1	13912	1.2	3063	1377	1686	18786	9879	8907
1911	59	25416	1.1	11741	1.0	13675	1.2	3011	1272	1739	18215	9741	8474
1906-1910	60-64	119597	5.3	54999	4.9	64598	5.7	15181	6420	8761	80118	44203	35915
1910	60	25132	1.1	11724	1.0	13408	1.2	3050	1354	1716	17594	9603	7991
1909	61	25331	1.1	11826	1.0	13505	1.2	3165	1367	1798	17376	9636	7740
1908	62	23766	1.1	10939	1.0	12827	1.1	2938	1270	1668	15982	8777	7205
1907	63	23326	1.0	10589	0.9	12737	1.1	3090	1230	1860	15160	8401	6759
1906	64	22042	1.0	9921	0.9	12121	1.1	2938	1219	1719	14006	7786	6220
1901-1905	65-69	92600	4.1	40644	3.6	51956	4.6	12616	4820	7796	53828	30790	23038
1905	65	20273	0.9	9052	0.8	11221	1.0	2746	1133	1613	12478	7008	5470
1904	66	20025	0.9	8915	0.8	11110	1.0	2556	989	1567	12155	6903	5252
1903	67	17931	0.8	7930	0.7	10001	0.9	2543	962	1581	10345	6001	4344
1902	68	17498	0.8	7480	0.7	10018	0.9	2349	847	1502	9786	5582	4204
1901	69	16873	0.7	7267	0.6	9606	0.8	2422	889	1533	9064	5296	3768
1896-1900	70-74	67527	3.0	27342	2.4	40185	3.6	9732	3161	6571	31371	18798	12573
1900	70	15629	0.7	6579	0.6	9050	0.8	2345	826	1519	7945	4710	3235
1899	71	14860	0.7	6112	0.5	8748	0.8	2102	695	1407	7247	4341	2906
1898	72	13850	0.6	5507	0.5	8343	0.7	2007	635	1372	6439	3753	2686
1897	73	12094	0.5	4801	0.4	7293	0.6	1700	548	1152	5282	3217	2065
1896	74	11094	0.5	4343	0.4	6751	0.6	1578	457	1121	4458	2777	1681
1891-1895	75-79	40472	1.8	15744	1.4	24728	2.2	5872	1767	4105	13969	9101	4868
1895	75	10451	0.5	4203	0.4	6248	0.6	1501	496	1005	4097	2625	1472
1894	76	9018	0.4	3544	0.3	5474	0.5	1247	373	874	3256	2111	1145
1893	77	7599	0.3	2889	0.3	4710	0.4	1157	325	832	2535	1648	887
1892	78	6877	0.3	2622	0.2	4255	0.4	997	288	709	2173	1443	730
1891	79	6527	0.3	2486	0.2	4041	0.4	970	285	685	1908	1274	634
1886-1890	80-84	20124	0.9	7260	0.6	12864	1.1	2850	788	2062	4637	3244	1393
1890	80	5217	0.2	1921	0.2	3296	0.3	771	214	557	1421	981	440
1889	81	4526	0.2	1671	0.1	2855	0.3	659	187	472	1056	752	304
1888	82	4015	0.2	1448	0.1	2567	0.2	564	154	410	919	627	292
1887	83	3520	0.2	1248	0.1	2272	0.2	479	138	341	709	515	194
1886	84	2846	0.1	972	0.1	1874	0.2	377	95	282	532	369	163
1881-1885	85-89	7141	0.3	2371	0.2	4770	0.4	949	254	695	970	706	264
1885	85	2184	0.1	756	0.1	1428	0.1	285	77	208	343	245	98
1884	86	1865	0.1	619	0.1	1246	0.1	251	68	183	280	208	72
1883	87	1437	0.1	459	0.0	978	0.1	191	45	146	167	118	49
1882	88	1003	0.0	313	0.0	690	0.1	128	44	84	107	76	31
1881	89	652	0.0	224	0.0	428	0.0	94	20	74	73	59	14
-1880	90+	1692	0.1	540	0.0	1152	0.1	239	49	190	128	104	24

Alue — Område		Asumuserossa — Hemskillnad			Erottetuja — Fränskilda			Leskiä — Änkor och änkiingar		
Syntymävuosi Födelseår	Ikä Ålder	Yhteensä Summa	Miehiä Män	Naisia Kvinnor	Yhteensä Summa	Miehiä Män	Naisia Kvinnor	Yhteensä Summa	Miehiä Män	Naisia Kvinnor
KOKO MAA — HELA RIKET MAALAIKUNNAT — LANDSKOMMUNER										
1921-1925	45-49	291	148	143	2949	1175	1774	5610	766	4844
1925	45	69	30	39	617	257	360	876	143	733
1924	46	52	28	24	569	217	352	977	135	842
1923	47	56	31	25	562	242	320	1091	151	940
1922	48	50	23	27	584	223	361	1264	150	1114
1921	49	64	36	28	617	236	381	1402	187	1215
1916-1920	50-54	212	106	106	2673	1051	1622	8871	1090	7781
1920	50	56	24	32	621	244	377	1644	206	1438
1919	51	25	17	8	432	170	262	1370	157	1213
1918	52	47	25	22	552	211	341	1761	208	1553
1917	53	52	25	27	573	221	352	2011	275	1736
1916	54	32	15	17	495	205	290	2085	244	1841
1911-1915	55-59	216	116	100	2632	1064	1568	15322	2007	13315
1915	55	49	29	20	487	198	289	2441	325	2116
1914	56	52	24	28	553	225	328	2836	341	2495
1913	57	43	20	23	537	214	323	2960	380	2580
1912	58	33	19	14	529	206	323	3460	478	2982
1911	59	39	24	15	526	221	305	3625	483	3142
1906-1910	60-64	176	88	88	2557	1041	1516	21565	3247	18318
1910	60	40	21	19	554	213	341	3894	553	3341
1909	61	28	20	8	421	165	256	4149	569	3580
1908	62	40	15	25	537	238	319	4249	659	3590
1907	63	48	21	27	468	193	275	4560	744	3816
1906	64	20	11	9	425	183	242	4653	722	3931
1901-1905	65-69	124	75	49	1857	745	1112	24175	4214	19961
1905	65	31	18	13	418	175	243	4600	718	3882
1904	66	30	22	8	421	165	256	4863	836	4027
1903	67	19	12	7	360	139	221	4664	816	3848
1902	68	20	9	11	340	145	195	5003	897	4106
1901	69	24	14	10	318	121	197	5045	947	4098
1896-1900	70-74	54	26	28	1109	409	700	25261	4948	20313
1900	70	20	9	11	301	110	191	5018	924	4094
1899	71	8	3	5	214	88	126	5289	985	4304
1898	72	10	6	4	235	85	150	5159	1028	4131
1897	73	8	5	3	190	62	128	4914	969	3945
1896	74	3	3	5	169	64	105	4881	1042	3839
1891-1895	75-79	35	25	10	585	211	374	20011	4640	15371
1895	75	11	9	2	153	56	97	4689	1017	3672
1894	76	8	5	3	137	52	85	4370	1003	3367
1893	77	9	7	2	110	40	70	3788	869	2919
1892	78	4	1	3	100	37	63	3603	853	2750
1891	79	3	3	—	85	26	59	3561	898	2663
1886-1890	80-84	13	7	6	238	77	161	12386	3144	9242
1890	80	1	—	1	62	19	43	2962	707	2255
1889	81	6	4	2	62	21	41	2743	707	2036
1888	82	2	1	—	38	14	24	2492	652	1840
1887	83	4	2	—	43	16	27	2285	577	1708
1886	84	—	—	—	33	7	26	1904	501	1403
1881-1885	85-89	5	4	1	51	19	32	5166	1388	3778
1885	85	1	—	—	14	5	9	1541	429	1112
1884	86	2	—	—	16	7	9	1316	334	982
1883	87	—	—	—	11	3	8	1068	293	775
1882	88	—	—	—	7	3	5	759	189	570
1881	89	—	—	—	3	2	1	482	143	339
-1880	90+	1	—	1	5	2	3	1319	385	934

3. (002) Väestö syntymävuoden ja sukupuolen mukaan; koko maa, läänit ja seutukaava-alueet
 Befolkningen efter födelseår och kön; hela riket, län och regionplaneområden
 Population by year of birth and sex; whole country, provinces and regional planning areas

Syntymävuosi Födelseår	Ikä Ålder	Koko maa — Hela riket				Uudenmaan lääni — Nylands län				Turun-Porin lääni — Åbo-Björneborgs län			
		Yhteensä Summa	%	Miehiä Män	%	Yhteensä Summa	%	Miehiä Män	%	Yhteensä Summa	%	Miehiä Män	%
KOKO VÄESTÖ—HELA BEF.		4598336	100.0	2219985	100.0	1005257	100.0	467128	100.0	675063	100.0	323984	100.0
1966-1970	0-4	339444	7.4	173171	7.8	75363	7.5	38435	8.2	47811	7.1	24381	7.5
1970	0	60983	1.3	31128	1.4	13723	1.4	7052	1.5	8663	1.3	4382	1.4
1969	1	63865	1.4	32709	1.5	14069	1.4	7181	1.5	9169	1.3	4715	1.5
1968	2	69268	1.5	35301	1.6	15543	1.5	7986	1.7	9794	1.5	4929	1.5
1967	3	72260	1.6	36952	1.7	16004	1.6	8169	1.7	10046	1.5	5196	1.6
1966	4	73068	1.6	37081	1.7	16024	1.6	8047	1.7	10199	1.5	5159	1.6
1961-1965	5-9	381160	8.3	194431	8.8	76834	7.6	39281	8.4	51887	7.7	26428	8.2
1965	5	73721	1.6	37604	1.7	15794	1.6	8090	1.7	10124	1.5	5226	1.6
1964	6	75953	1.7	38791	1.7	15867	1.6	8248	1.8	10486	1.6	5289	1.6
1963	7	77271	1.7	39415	1.8	15483	1.5	7887	1.7	10604	1.6	5368	1.7
1962	8	76925	1.7	39325	1.8	15027	1.5	7660	1.6	10380	1.5	5309	1.6
1961	9	77290	1.7	39296	1.8	14663	1.5	7396	1.6	10293	1.5	5236	1.6
1956-1960	10-14	397946	8.7	202971	9.1	72679	7.2	37200	8.0	53052	7.9	27092	8.4
1960	10	77705	1.7	39614	1.8	14655	1.5	7469	1.6	10298	1.5	5237	1.6
1959	11	78331	1.7	39880	1.8	14518	1.4	7428	1.6	10352	1.5	5324	1.6
1958	12	76563	1.7	39013	1.8	13928	1.4	7109	1.5	10262	1.5	5193	1.6
1957	13	81050	1.8	41449	1.9	14626	1.5	7585	1.6	10734	1.5	5514	1.7
1956	14	84297	1.8	43015	1.9	14952	1.5	7609	1.6	11406	1.7	5824	1.8
1951-1955	15-19	421170	9.2	215689	9.7	75620	7.5	37428	8.0	58033	8.6	29774	9.2
1955	15	83850	1.8	42872	1.9	14639	1.5	7448	1.6	11139	1.7	5728	1.8
1954	16	84379	1.8	42823	1.9	14501	1.4	7214	1.5	11444	1.7	5834	1.8
1953	17	83572	1.8	42885	1.9	14748	1.5	7300	1.6	11409	1.7	5862	1.8
1952	18	86155	1.9	44252	2.0	15715	1.6	7613	1.6	12191	1.8	6252	1.9
1951	19	83214	1.8	42857	1.9	16017	1.6	7853	1.7	11850	1.8	6098	1.9
1946-1950	20-24	445099	9.7	228348	10.3	104672	10.4	49213	10.5	64927	9.6	33755	10.4
1950	20	86220	1.9	44424	2.0	17077	1.7	7793	1.7	12308	1.8	6236	1.9
1949	21	88725	1.9	45737	2.1	19383	1.9	9122	2.0	12774	1.9	6648	2.1
1948	22	90551	2.0	46304	2.1	21455	2.1	10070	2.2	13398	2.0	7005	2.2
1947	23	90562	2.0	46351	2.1	22861	2.3	10756	2.3	13473	2.0	7141	2.2
1946	24	89041	1.9	45332	2.1	23896	2.4	11472	2.5	12974	1.9	6725	2.1
1941-1945	25-29	331031	7.2	169075	7.6	92513	9.2	45294	9.7	47151	7.0	24373	7.5
1945	25	80221	1.7	41223	1.9	22561	2.2	10976	2.3	11801	1.7	6137	1.9
1944	26	84991	1.8	43220	1.9	18692	1.9	9215	2.0	9502	1.4	4940	1.5
1943	27	82241	1.8	41785	1.8	17504	1.7	8501	1.8	8734	1.3	4563	1.4
1942	28	70234	1.5	35941	1.6	14217	1.4	7041	1.5	7066	1.0	3623	1.1
1941	29	73344	1.6	37306	1.7	19539	1.9	9561	2.0	10046	1.5	5110	1.6
1936-1940	30-34	287969	6.3	145511	6.6	73156	7.3	36139	7.7	41214	6.1	20777	6.4
1940	30	52781	1.1	26724	1.2	14328	1.4	7039	1.5	7386	1.1	3734	1.2
1939	31	61960	1.3	31076	1.4	15916	1.6	7793	1.7	8867	1.3	4516	1.4
1938	32	60707	1.3	30863	1.4	15391	1.5	7674	1.6	8681	1.3	4337	1.3
1937	33	57259	1.2	28934	1.3	14165	1.4	7019	1.5	8171	1.2	4150	1.3
1936	34	55262	1.2	27914	1.3	13356	1.3	6614	1.4	8109	1.2	4040	1.2
1931-1935	35-39	274525	6.0	138817	6.3	63937	6.4	31640	6.8	39780	5.9	20061	6.2
1935	35	56064	1.2	28591	1.3	13274	1.3	6623	1.4	8040	1.2	4058	1.3
1934	36	54107	1.2	27232	1.2	12726	1.3	6247	1.3	7774	1.2	3933	1.2
1933	37	51835	1.1	26207	1.2	12219	1.2	6055	1.3	7438	1.1	3757	1.2
1932	38	55198	1.2	27769	1.3	12706	1.3	6251	1.3	8102	1.2	4058	1.3
1931	39	57321	1.2	29118	1.3	13012	1.3	6464	1.4	8426	1.2	4255	1.3
1926-1930	40-44	294269	6.4	146465	6.6	63203	6.3	30871	6.6	44121	6.5	21665	6.7
1930	40	59884	1.3	29984	1.4	13332	1.3	6526	1.4	8936	1.3	4471	1.4
1929	41	59590	1.3	29589	1.3	12978	1.3	6396	1.4	8716	1.3	4222	1.3
1928	42	59553	1.3	29747	1.3	12668	1.3	6244	1.3	8598	1.3	4401	1.4
1927	43	57339	1.2	28502	1.3	11971	1.2	5822	1.2	8789	1.3	4262	1.3
1926	44	57933	1.3	28643	1.3	12254	1.2	5883	1.3	8722	1.3	4309	1.3

Syntymävuosi Födelseår	Ikä Ålder	Koko maa — Hela riket				Uudenmaan lääni — Nylands län				Turun-Porin lääni — Åbo-Björneborgs län			
		Yhteensä Summa	%	Miehiä Män	%	Yhteensä Summa	%	Miehiä Män	%	Yhteensä Summa	%	Miehiä Män	%
1921-1925	45-49	278969	6.1	130270	5.9	59021	5.9	26655	5.7	42773	6.3	19693	6.1
1925	45	57909	1.3	28017	1.3	12381	1.2	5927	1.3	8788	1.3	4133	1.3
1924	46	53969	1.2	26672	1.2	11971	1.2	5514	1.2	8474	1.3	3967	1.2
1923	47	54866	1.2	26470	1.2	11905	1.2	5348	1.1	8719	1.3	4055	1.3
1922	48	53614	1.2	24453	1.1	11179	1.1	4806	1.0	8304	1.2	3765	1.2
1921	49	54611	1.2	24658	1.1	11585	1.2	5060	1.1	8486	1.2	3773	1.2
1916-1920	50-54	238497	5.2	106252	4.8	51290	5.1	22003	4.7	36284	5.4	15907	4.9
1920	50	53367	1.2	24758	1.1	11918	1.2	5182	1.1	8314	1.2	3681	1.1
1919	51	41118	0.9	18606	0.8	8760	0.6	3814	0.8	6156	0.6	2711	0.8
1918	52	48369	1.1	21536	1.0	10398	1.0	4436	0.9	7188	1.1	3195	1.0
1917	53	47709	1.0	21111	1.0	10273	1.0	4329	0.9	7420	1.1	3211	1.0
1916	54	45934	1.0	20241	0.9	9941	1.0	4242	0.9	7206	1.1	3108	1.0
1911-1915	55-59	247313	5.4	109456	4.9	53478	5.3	22381	4.8	38579	5.7	16988	5.2
1915	55	47530	1.0	21087	0.9	10333	1.0	4337	0.9	7324	1.1	3205	1.0
1914	56	49652	1.1	21982	1.0	10625	1.1	4461	1.0	7727	1.1	3417	1.1
1913	57	49098	1.1	21744	1.0	10681	1.1	4515	1.0	7769	1.2	3357	1.0
1912	58	50910	1.1	22455	1.0	11004	1.1	4544	1.0	7854	1.2	3457	1.1
1911	59	50123	1.1	22228	1.0	10835	1.1	4524	1.0	7905	1.2	3552	1.1
1906-1910	60-64	233456	5.1	100563	4.5	50991	5.1	20372	4.4	37560	5.6	16296	5.0
1910	60	49498	1.1	21724	1.0	10804	1.1	4429	0.9	7784	1.2	3413	1.1
1909	61	49252	1.1	21540	1.0	10806	1.1	4373	0.9	7841	1.2	3469	1.1
1908	62	46300	1.0	19965	0.9	10133	1.0	4085	0.9	7477	1.1	3223	1.0
1907	63	45333	1.0	19332	0.9	9973	1.0	3897	0.8	7463	1.1	3183	1.0
1906	64	42813	0.9	18002	0.8	9275	0.9	3588	0.8	6995	1.0	3008	0.9
1901-1905	65-69	177463	3.9	72058	3.2	38280	3.8	14245	3.0	29659	4.4	12210	3.8
1905	65	39064	0.8	16183	0.7	8441	0.8	3249	0.7	6554	1.0	2800	0.9
1904	66	38438	0.8	15744	0.7	8338	0.8	3192	0.7	6466	1.0	2715	0.8
1903	67	34668	0.8	14216	0.6	7462	0.7	2814	0.6	5813	0.9	2374	0.7
1902	68	33334	0.7	13314	0.6	7194	0.7	2606	0.6	5502	0.8	2283	0.7
1901	69	31959	0.7	12601	0.6	6845	0.7	2384	0.5	5324	0.8	2083	0.6
1896-1900	70-74	124708	2.7	46022	2.1	26283	2.6	8489	1.8	20776	3.1	7721	2.4
1900	70	29124	0.6	11262	0.5	6136	0.6	2175	0.5	4948	0.7	1860	0.6
1899	71	27488	0.6	10249	0.5	5770	0.6	1908	0.4	4560	0.7	1764	0.5
1898	72	25649	0.6	9452	0.4	5370	0.5	1754	0.4	4222	0.6	1576	0.5
1897	73	22190	0.5	8009	0.4	4671	0.5	1416	0.3	3688	0.5	1306	0.4
1896	74	20257	0.4	7050	0.3	4336	0.4	1236	0.3	3358	0.5	1215	0.4
1891-1895	75-79	73386	1.6	25142	1.1	16136	1.6	4661	1.0	12586	1.9	4270	1.3
1895	75	18872	0.4	6678	0.3	4083	0.4	1197	0.3	3177	0.5	1160	0.4
1894	76	16275	0.4	5662	0.3	3582	0.4	1061	0.2	2751	0.4	953	0.3
1893	77	13889	0.3	4744	0.2	3056	0.3	896	0.2	2437	0.4	814	0.3
1892	78	12608	0.3	4222	0.2	2842	0.3	852	0.2	2159	0.3	703	0.2
1891	79	11738	0.3	3836	0.2	2570	0.3	655	0.1	2062	0.3	640	0.2
1886-1890	80-84	36149	0.8	11254	0.5	8172	0.8	2045	0.4	6095	0.9	1837	0.6
1890	80	9487	0.2	3045	0.1	2129	0.2	563	0.1	1591	0.2	503	0.2
1889	81	8105	0.2	2592	0.1	1854	0.2	470	0.1	1377	0.2	425	0.1
1888	82	7161	0.2	2213	0.1	1658	0.2	415	0.1	1202	0.2	363	0.1
1887	83	6323	0.1	1928	0.1	1393	0.1	331	0.1	1070	0.2	293	0.1
1886	84	5073	0.1	1476	0.1	1138	0.1	266	0.1	855	0.1	253	0.1
1881-1885	85-89	12776	0.3	3640	0.2	2902	0.3	646	0.1	2214	0.3	615	0.2
1885	85	3970	0.1	1180	0.1	880	0.1	211	0.0	669	0.1	198	0.1
1884	86	3251	0.1	932	0.0	763	0.1	168	0.0	587	0.1	167	0.1
1883	87	2528	0.1	697	0.0	545	0.1	113	0.0	435	0.1	112	0.0
1882	88	1829	0.0	489	0.0	428	0.0	87	0.0	314	0.0	83	0.0
1881	89	1198	0.0	342	0.0	286	0.0	67	0.0	209	0.0	55	0.0
-1880	90+	3006	0.1	810	0.0	727	0.1	130	0.0	561	0.1	141	0.0

3. (Jatk. — Forts. — Cont.)

Syntymävuosi Födelseår	Ikä Ålder	Ahvenanmaan maakunta — Landskapet Åland				Hämeen lääni — Tavastehus län				Kymen lääni — Kymmene län			
		Yhteensä Summa	%	Miehiä Män	%	Yhteensä Summa	%	Miehiä Män	%	Yhteensä Summa	%	Miehiä Män	%
KOKO VÄESTÖ—HELA BEF.		20666	100.0	10249	100.0	635679	100.0	302036	100.0	343936	100.0	167411	100.0
1966-1970	0-4	1532	7.4	784	7.6	45493	7.2	23381	7.7	23899	6.9	12040	7.2
1970	0	264	1.3	130	1.3	8325	1.3	4298	1.4	4124	1.2	2245	1.2
1969	1	285	1.4	145	1.4	8628	1.4	4449	1.5	4462	1.3	2070	1.3
1968	2	312	1.5	156	1.5	9346	1.5	4794	1.6	4865	1.4	2448	1.5
1967	3	342	1.7	183	1.8	9666	1.5	4924	1.6	5152	1.5	2604	1.6
1966	4	329	1.6	170	1.7	9528	1.5	4916	1.6	5296	1.5	2673	1.6
1961-1965	5-9	1542	7.5	824	8.0	49530	7.8	25285	8.4	27478	8.0	13935	8.3
1965	5	347	1.7	191	1.9	9729	1.5	4887	1.6	5341	1.6	2691	1.6
1964	6	315	1.5	157	1.5	9954	1.6	5068	1.7	5426	1.6	2705	1.6
1963	7	295	1.4	159	1.6	10031	1.6	5177	1.7	5592	1.6	2852	1.7
1962	8	284	1.4	163	1.6	9889	1.6	5058	1.7	5504	1.6	2783	1.7
1961	9	301	1.5	154	1.5	9927	1.6	5095	1.7	5615	1.6	2904	1.7
1956-1960	10-14	1495	7.2	734	7.2	51070	8.0	26109	8.6	28970	8.4	14742	8.8
1960	10	322	1.6	163	1.6	9870	1.6	5053	1.7	5711	1.7	2893	1.7
1959	11	291	1.4	150	1.5	10130	1.6	5227	1.7	5711	1.7	2892	1.7
1958	12	293	1.4	153	1.5	9765	1.5	4914	1.6	5651	1.6	2891	1.7
1957	13	284	1.4	161	1.6	10533	1.7	5375	1.8	5913	1.7	3022	1.8
1956	14	305	1.5	143	1.4	10772	1.7	5540	1.8	5984	1.7	3044	1.8
1951-1955	15-19	1551	7.5	817	8.0	56165	8.8	28214	9.3	31154	9.1	16062	9.6
1955	15	284	1.4	156	1.5	10754	1.7	5417	1.8	6242	1.8	3252	1.9
1954	16	314	1.5	176	1.7	10926	1.7	5469	1.8	6224	1.8	3128	1.9
1953	17	332	1.6	179	1.7	11076	1.7	5639	1.9	6253	1.8	3180	1.9
1952	18	324	1.6	161	1.6	11649	1.8	5934	2.0	6353	1.8	3251	1.9
1951	19	297	1.4	145	1.4	11760	1.8	5735	1.9	6120	1.8	3241	1.9
1946-1950	20-24	1694	8.2	877	8.6	64500	10.1	32987	10.9	32332	9.4	17135	10.2
1950	20	279	1.4	140	1.4	12151	1.9	6034	2.0	6386	1.9	3381	2.0
1949	21	334	1.6	169	1.6	12734	2.0	6532	2.2	6658	1.9	3582	2.1
1948	22	347	1.7	194	1.9	13213	2.1	6759	2.2	6718	2.0	3528	2.1
1947	23	345	1.7	184	1.8	13412	2.1	6920	2.3	6408	1.9	3391	2.0
1946	24	389	1.9	190	1.9	12990	2.0	6742	2.2	6162	1.8	3253	1.9
1941-1945	25-29	1525	7.4	870	8.5	46031	7.2	23536	7.8	23571	6.9	12544	7.5
1945	25	361	1.7	200	2.0	11253	1.8	5906	2.0	5776	1.7	3078	1.8
1944	26	318	1.5	173	1.7	8127	1.4	4631	1.5	4518	1.3	2349	1.4
1943	27	289	1.4	169	1.6	8560	1.3	4340	1.4	4410	1.3	2387	1.4
1942	28	294	1.4	170	1.7	6965	1.1	3505	1.2	3500	1.0	1818	1.1
1941	29	265	1.3	158	1.5	10126	1.6	5154	1.7	5367	1.6	2912	1.7
1936-1940	30-34	1199	5.8	628	6.1	39863	6.3	19940	6.6	21073	6.1	10990	6.6
1940	30	263	1.3	148	1.4	7443	1.2	3826	1.3	3851	1.1	2014	1.2
1939	31	244	1.2	129	1.3	8445	1.3	4205	1.4	4549	1.3	2312	1.4
1938	32	237	1.1	132	1.3	8403	1.3	4225	1.4	4389	1.3	2351	1.4
1937	33	238	1.2	120	1.2	7555	1.3	3890	1.3	4195	1.2	2152	1.3
1936	34	217	1.1	99	1.0	7617	1.2	3794	1.3	4089	1.2	2181	1.3
1931-1935	35-39	1140	5.5	613	6.0	37399	5.9	18429	6.1	20626	6.0	10599	6.3
1935	35	235	1.1	122	1.2	7625	1.2	3806	1.3	4100	1.2	2144	1.3
1934	36	215	1.0	119	1.2	7291	1.1	3578	1.2	4012	1.2	2063	1.3
1933	37	226	1.1	127	1.2	7056	1.1	3455	1.1	3913	1.1	1969	1.2
1932	38	239	1.2	129	1.3	7475	1.2	3608	1.2	4143	1.2	2107	1.3
1931	39	225	1.1	116	1.1	7952	1.3	3982	1.3	4458	1.3	2316	1.4
1926-1930	40-44	1157	5.6	585	5.7	41249	6.5	19985	6.6	22936	6.7	11529	6.9
1930	40	198	1.0	102	1.0	8405	1.3	4106	1.4	4627	1.3	2302	1.4
1929	41	249	1.2	128	1.2	8410	1.3	4027	1.3	4656	1.4	2387	1.4
1928	42	224	1.1	122	1.2	8367	1.3	4075	1.3	4650	1.4	2319	1.4
1927	43	249	1.2	123	1.2	8080	1.3	3873	1.3	4579	1.3	2323	1.4
1926	44	237	1.1	110	1.1	7987	1.3	3904	1.3	4424	1.3	2198	1.3

Syntymävuosi Födelseår	Ikä Ålder	Ahvenanmaan maakunta — Landskapet Åland				Hämeen lääni — Tavastehus län				Kymen lääni — Kymmene län			
		Yhteensä Summa	%	Miehiä Män	%	Yhteensä Summa	%	Miehiä Män	%	Yhteensä Summa	%	Miehiä Män	%
1921-1925	45-49	1294	6.3	638	6.2	39285	6.2	17793	5.9	21155	6.2	9938	5.9
1925	45	257	1.2	140	1.4	8021	1.3	3759	1.2	4317	1.3	2085	1.2
1924	46	230	1.1	110	1.1	7850	1.2	3612	1.2	4349	1.3	2072	1.2
1923	47	276	1.3	141	1.4	7916	1.2	3581	1.2	4411	1.3	2088	1.2
1922	48	268	1.3	116	1.1	7735	1.2	3455	1.1	3956	1.2	1828	1.1
1921	49	263	1.3	131	1.3	7763	1.2	3386	1.1	4122	1.2	1865	1.1
1916-1920	50-54	1258	6.1	624	6.1	33779	5.3	14455	4.8	18233	5.3	8130	4.9
1920	50	245	1.2	122	1.2	7784	1.2	3364	1.1	4198	1.2	1925	1.1
1919	51	226	1.1	114	1.1	5726	0.9	2455	0.8	2566	0.9	1359	0.8
1918	52	251	1.2	120	1.2	6560	1.1	2942	1.0	3643	1.1	1685	1.0
1917	53	269	1.3	137	1.3	6772	1.1	2898	1.0	3779	1.1	1679	1.0
1916	54	267	1.3	131	1.3	6537	1.0	2796	0.9	3447	1.0	1482	0.9
1911-1915	55-59	1364	6.6	673	6.6	35199	5.5	15102	5.0	19455	5.7	8574	5.1
1915	55	262	1.3	146	1.4	6665	1.0	2866	0.9	3683	1.1	1619	1.0
1914	56	276	1.3	133	1.3	6545	1.1	3019	1.0	3933	1.1	1715	1.0
1913	57	275	1.3	135	1.3	7042	1.1	2965	1.0	3856	1.1	1711	1.0
1912	58	274	1.3	128	1.2	7290	1.1	3172	1.1	3994	1.2	1772	1.1
1911	59	277	1.3	131	1.3	7257	1.1	3082	1.0	3989	1.2	1757	1.0
1906-1910	60-64	1183	5.7	520	5.1	34070	5.4	14325	4.7	18966	5.5	8194	4.9
1910	60	247	1.2	114	1.1	7209	1.1	3036	1.0	3922	1.1	1690	1.0
1909	61	263	1.3	122	1.2	7090	1.1	3009	1.0	4030	1.2	1780	1.1
1908	62	229	1.1	101	1.0	6765	1.1	2859	0.9	3789	1.1	1622	1.0
1907	63	222	1.1	84	0.8	6727	1.1	2804	0.9	3691	1.1	1614	1.0
1906	64	222	1.1	99	1.0	6279	1.0	2617	0.9	3534	1.0	1488	0.9
1901-1905	65-69	938	4.5	394	3.8	26141	4.1	10441	3.5	14518	4.2	5903	3.5
1905	65	205	1.0	91	0.9	5795	0.9	2375	0.8	3180	0.9	1331	0.8
1904	66	193	0.9	76	0.7	5703	0.9	2281	0.8	3104	0.9	1255	0.7
1903	67	180	0.9	78	0.8	5136	0.8	2079	0.7	2879	0.8	1157	0.7
1902	68	169	0.8	72	0.7	4822	0.8	1924	0.6	2723	0.8	1103	0.7
1901	69	191	0.9	77	0.8	4685	0.7	1782	0.6	2632	0.8	1057	0.6
1896-1900	70-74	806	3.9	340	3.3	18183	2.9	6466	2.1	10089	2.9	3926	2.3
1900	70	200	1.0	87	0.8	4255	0.7	1537	0.5	2456	0.7	1011	0.6
1899	71	156	0.8	68	0.7	4033	0.6	1474	0.5	2272	0.7	871	0.5
1898	72	152	0.7	55	0.5	3712	0.6	1325	0.4	2011	0.6	774	0.5
1897	73	140	0.7	61	0.6	3273	0.5	1151	0.4	1743	0.5	679	0.4
1896	74	158	0.8	69	0.7	2910	0.5	975	0.3	1607	0.5	591	0.4
1891-1895	75-79	537	2.6	212	2.1	10228	1.6	3377	1.1	5609	1.6	1979	1.2
1895	75	136	0.7	62	0.6	2674	0.4	910	0.3	1444	0.4	537	0.3
1894	76	124	0.6	60	0.6	2204	0.3	737	0.2	1255	0.4	454	0.3
1893	77	112	0.5	36	0.4	1940	0.3	651	0.2	1048	0.3	357	0.2
1892	78	84	0.4	32	0.3	1768	0.3	549	0.2	970	0.3	351	0.2
1891	79	81	0.4	20	0.2	1642	0.3	530	0.2	892	0.3	280	0.2
1886-1890	80-84	303	1.5	79	0.8	5250	0.8	1584	0.5	2724	0.8	877	0.5
1890	80	81	0.4	20	0.2	1406	0.2	459	0.2	744	0.2	227	0.1
1889	81	55	0.3	16	0.2	1154	0.2	361	0.1	618	0.2	212	0.1
1888	82	64	0.3	15	0.1	1064	0.2	307	0.1	490	0.1	165	0.1
1887	83	56	0.3	18	0.2	905	0.1	257	0.1	469	0.1	156	0.1
1886	84	47	0.2	10	0.1	721	0.1	200	0.1	403	0.1	117	0.1
1881-1885	85-89	114	0.6	32	0.3	1827	0.3	516	0.2	954	0.3	264	0.2
1885	85	31	0.2	8	0.1	592	0.1	178	0.1	306	0.1	85	0.1
1884	86	24	0.1	7	0.1	443	0.1	127	0.0	247	0.1	75	0.0
1883	87	31	0.2	11	0.1	347	0.1	90	0.0	193	0.1	50	0.0
1882	88	16	0.1	3	0.0	273	0.0	70	0.0	117	0.0	29	0.0
1881	89	12	0.1	3	0.0	172	0.0	51	0.0	91	0.0	25	0.0
-1880	90+	34	0.2	5	0.0	417	0.1	111	0.0	194	0.1	50	0.0

3. (Jatk. — Forts. — Cont.)

Synnymävuosi Födelseår	Ikä Ålder	Mikkelin lääni — S:t Michels län				Pohjois-Karjalan lääni — Norra Karelen län				Kuopion lääni — Kuopio län			
		Yhteensä Summa	%	Miehiä Män	%	Yhteensä Summa	%	Miehiä Män	%	Yhteensä Summa	%	Miehiä Män	%
KOKO VÄESTÖ—HELA BEF.		219221	100.0	107776	100.0	185303	100.0	92737	100.0	255514	100.0	125329	100.0
1966-1970	0-4	14969	6.8	7510	7.0	12665	6.9	6427	6.9	18556	7.3	9395	7.5
1970	0	2670	1.2	1339	1.2	2243	1.2	1139	1.2	3322	1.3	1697	1.4
1969	1	2761	1.3	1380	1.3	2432	1.3	1204	1.3	3471	1.4	1771	1.4
1968	2	3117	1.4	1551	1.4	2619	1.4	1286	1.4	3695	1.4	1866	1.5
1967	3	3105	1.4	1575	1.5	2652	1.4	1338	1.4	3993	1.6	2009	1.6
1966	4	3316	1.5	1665	1.5	2919	1.6	1460	1.6	4075	1.6	2052	1.6
1961-1965	5-9	18428	8.4	9321	8.6	16194	8.7	8258	8.9	22314	8.7	11366	9.1
1965	5	3539	1.6	1780	1.7	2878	1.6	1507	1.6	4123	1.6	2107	1.7
1964	6	3587	1.6	1851	1.7	3027	1.6	1539	1.7	4420	1.7	2246	1.8
1963	7	3746	1.7	1871	1.7	3320	1.8	1767	1.8	4521	1.8	2318	1.8
1962	8	3789	1.7	1884	1.7	3422	1.8	1718	1.9	4620	1.8	2376	1.9
1961	9	3767	1.7	1935	1.8	3547	1.9	1787	1.9	4630	1.8	2319	1.9
1956-1960	10-14	20662	9.4	10550	9.8	19813	10.7	10140	10.9	24841	9.7	12620	10.1
1960	10	4007	1.8	2076	1.9	3767	2.0	1885	2.0	4807	1.9	2465	2.0
1959	11	4013	1.8	2001	1.9	3775	2.0	1917	2.0	4845	1.9	2426	1.9
1958	12	3990	1.8	2080	1.9	3788	2.0	1973	2.1	4767	1.9	2403	1.9
1957	13	4171	1.9	2082	1.9	4157	2.2	2154	2.3	5109	2.0	2598	2.1
1956	14	4481	2.0	2311	2.1	4326	2.3	2211	2.4	5313	2.1	2728	2.2
1951-1955	15-19	21920	10.0	11543	10.7	20413	11.0	10787	11.6	26530	10.4	13731	11.0
1955	15	4403	2.0	2266	2.1	4383	2.4	2203	2.4	5380	2.1	2817	2.2
1954	16	4485	2.0	2318	2.2	4256	2.3	2174	2.3	5399	2.1	2732	2.2
1953	17	4341	2.0	2309	2.1	4053	2.2	2135	2.3	5287	2.1	2725	2.2
1952	18	4478	2.0	2384	2.2	4067	2.2	2226	2.4	5362	2.1	2763	2.2
1951	19	4213	1.9	2266	2.1	3654	2.0	2029	2.2	5102	2.0	2694	2.1
1946-1950	20-24	19645	9.0	10478	9.7	16693	9.0	9370	10.1	23551	9.2	12619	10.1
1950	20	4217	1.9	2306	2.1	3775	2.0	2216	2.4	5144	2.0	2798	2.2
1949	21	4042	1.8	2096	1.9	3569	1.9	2024	2.2	4957	1.9	2667	2.1
1948	22	3965	1.8	2143	2.0	3266	1.8	1766	1.9	4754	1.9	2556	2.0
1947	23	3838	1.8	2035	1.9	3174	1.7	1767	1.9	4426	1.7	2345	1.9
1946	24	3583	1.6	1898	1.8	2909	1.6	1597	1.7	4270	1.7	2253	1.8
1941-1945	25-29	13162	6.0	6915	6.4	10967	5.9	5816	6.3	15680	6.1	8144	6.5
1945	25	3124	1.4	1628	1.5	2790	1.5	1542	1.7	3767	1.5	1992	1.6
1944	26	3179	1.4	1648	1.5	2084	1.1	1109	1.2	3014	1.2	1547	1.2
1943	27	2541	1.2	1364	1.3	2025	1.1	1085	1.2	2897	1.1	1505	1.2
1942	28	1959	0.9	1033	1.0	1585	0.9	825	0.9	2353	0.9	1182	0.9
1941	29	2959	1.3	1542	1.4	2483	1.3	1255	1.4	3649	1.4	1918	1.5
1936-1940	30-34	12426	5.7	6399	5.9	10040	5.4	5268	5.7	14573	5.7	7425	5.9
1940	30	2174	1.0	1134	1.1	1721	0.9	874	0.9	2548	1.0	1277	1.0
1939	31	2648	1.2	1329	1.3	2099	1.1	1086	1.2	3124	1.2	1609	1.3
1938	32	2720	1.2	1418	1.3	2060	1.1	1119	1.5	3132	1.2	1604	1.3
1937	33	2470	1.1	1279	1.2	2036	1.1	1077	1.2	2933	1.1	1524	1.2
1936	34	2414	1.1	1239	1.1	2124	1.1	1112	1.2	2836	1.1	1411	1.1
1931-1935	35-39	12907	5.9	6649	6.2	10316	5.6	5388	5.8	14852	5.8	7564	6.0
1935	35	2607	1.2	1345	1.2	2052	1.1	1096	1.2	3021	1.2	1503	1.2
1934	36	2472	1.1	1239	1.1	2101	1.1	1088	1.2	2915	1.1	1512	1.2
1933	37	2483	1.1	1283	1.2	1904	1.0	1001	1.1	2775	1.1	1407	1.1
1932	38	2662	1.2	1405	1.3	2153	1.2	1108	1.2	2973	1.2	1511	1.2
1931	39	2683	1.2	1377	1.3	2106	1.1	1095	1.2	3168	1.2	1631	1.3
1926-1930	40-44	14059	6.4	7156	6.6	11813	6.4	5985	6.5	16670	6.5	8465	6.8
1930	40	2809	1.3	1412	1.3	2350	1.3	1205	1.3	3372	1.3	1751	1.4
1929	41	2812	1.3	1393	1.3	2481	1.3	1260	1.4	3317	1.3	1706	1.4
1928	42	2764	1.3	1419	1.3	2389	1.3	1186	1.3	3317	1.3	1689	1.3
1927	43	2867	1.3	1468	1.4	2185	1.2	1133	1.2	3291	1.3	1649	1.3
1926	44	2807	1.3	1464	1.4	2408	1.3	1201	1.3	3373	1.3	1670	1.3

Syntymävuosi Födelseår	Ikä Ålder	Mikkelin lääni — St. Michels län				Pohjois-Karjalan lääni — Norra Karelen län				Kuopion lääni — Kuopio län			
		Yhteensä Summa	%	Miehiä Män	%	Yhteensä Summa	%	Miehiä Män	%	Yhteensä Summa	%	Miehiä Män	%
1921-1925	45-49	13242	6.0	6275	5.8	11025	5.9	5320	5.7	15457	6.0	7312	5.8
1925	45	2755	1.3	1357	1.3	2356	1.3	1162	1.3	3369	1.3	1627	1.3
1924	46	2712	1.2	1296	1.2	2171	1.2	1062	1.1	3024	1.2	1495	1.2
1923	47	2667	1.2	1256	1.2	2240	1.2	1061	1.1	3121	1.2	1442	1.2
1922	48	2486	1.1	1185	1.1	2112	1.1	1017	1.1	2918	1.1	1333	1.1
1921	49	2622	1.2	1181	1.1	2146	1.2	1018	1.1	3025	1.2	1415	1.1
1916-1920	50-54	11588	5.3	5222	4.8	9624	5.2	4460	4.8	13065	5.1	5936	4.7
1920	50	2730	1.2	1242	1.2	2199	1.2	1004	1.1	3109	1.2	1398	1.1
1919	51	2127	1.0	956	0.9	1699	0.9	806	0.9	2264	0.9	1084	0.9
1918	52	2307	1.1	1033	1.0	2019	1.1	936	1.0	2649	1.0	1207	1.0
1917	53	2168	1.0	1002	0.9	1869	1.0	882	1.0	2613	1.0	1154	0.9
1916	54	2236	1.0	989	0.9	1839	1.0	832	0.9	2430	1.0	1093	0.9
1911-1915	55-59	12108	5.5	5410	5.0	10219	5.5	4709	5.1	13502	5.3	6100	4.9
1915	55	2294	1.0	1030	1.0	1937	1.0	853	0.9	2643	1.0	1178	1.0
1914	56	2376	1.1	1061	1.0	1996	1.1	931	1.0	2676	1.0	1172	0.9
1913	57	2342	1.1	1044	1.0	2034	1.1	981	1.1	2686	1.1	1276	1.0
1912	58	2575	1.2	1170	1.1	2171	1.2	984	1.1	2744	1.1	1194	1.0
1911	59	2521	1.1	1105	1.0	2083	1.1	960	1.0	2781	1.1	1280	1.0
1906-1910	60-64	11617	5.3	5293	4.9	9499	5.1	4336	4.7	12616	4.9	5589	4.5
1910	60	2396	1.1	1085	1.0	2092	1.1	1012	1.1	2643	1.0	1215	1.0
1909	61	2389	1.1	1098	1.0	1909	1.0	886	1.0	2608	1.0	1169	0.9
1908	62	2327	1.1	1083	1.0	1941	1.0	857	0.9	2464	1.0	1073	0.9
1907	63	2291	1.0	1052	1.0	1846	1.0	842	0.9	2516	1.0	1072	0.9
1906	64	2214	1.0	975	0.9	1711	0.9	739	0.8	2385	0.9	1060	0.8
1901-1905	65-69	9148	4.2	3918	3.6	6850	3.7	3036	3.3	9616	3.8	3926	3.1
1905	65	2036	0.9	870	0.8	1484	0.8	644	0.7	2097	0.8	864	0.7
1904	66	1900	0.9	823	0.8	1536	0.8	682	0.7	2119	0.8	871	0.7
1903	67	1788	0.8	775	0.7	1372	0.7	613	0.7	1869	0.7	767	0.6
1902	68	1734	0.8	748	0.7	1249	0.7	546	0.6	1781	0.7	697	0.6
1901	69	1690	0.8	702	0.7	1209	0.7	551	0.6	1750	0.7	727	0.6
1896-1900	70-74	6607	3.0	2598	2.4	4698	2.5	1884	2.0	6871	2.7	2615	2.1
1900	70	1572	0.7	681	0.6	1095	0.6	449	0.5	1480	0.6	605	0.5
1899	71	1477	0.7	545	0.5	1079	0.6	445	0.5	1464	0.6	514	0.4
1898	72	1379	0.6	524	0.5	1010	0.5	408	0.4	1523	0.6	591	0.5
1897	73	1129	0.5	451	0.4	775	0.4	303	0.3	1269	0.5	499	0.4
1896	74	1050	0.5	397	0.4	739	0.4	279	0.3	1135	0.4	406	0.3
1891-1895	75-79	4021	1.8	1572	1.5	2596	1.4	971	1.0	4157	1.6	1535	1.2
1895	75	1017	0.5	396	0.4	691	0.4	287	0.3	1109	0.4	417	0.3
1894	76	897	0.4	341	0.3	598	0.3	213	0.2	556	0.4	354	0.3
1893	77	715	0.3	287	0.3	507	0.3	185	0.2	732	0.3	269	0.2
1892	78	682	0.3	271	0.3	383	0.2	128	0.1	717	0.3	258	0.2
1891	79	710	0.3	277	0.3	417	0.2	158	0.2	643	0.3	237	0.2
1886-1890	80-84	1913	0.9	693	0.6	1227	0.7	440	0.5	1917	0.8	731	0.6
1890	80	520	0.2	190	0.2	336	0.2	115	0.1	539	0.2	201	0.2
1889	81	458	0.2	178	0.2	267	0.1	103	0.1	413	0.2	157	0.1
1888	82	401	0.2	136	0.1	239	0.1	89	0.1	393	0.2	151	0.1
1887	83	304	0.1	121	0.1	226	0.1	85	0.1	318	0.1	126	0.1
1886	84	230	0.1	68	0.1	159	0.1	48	0.1	254	0.1	96	0.1
1881-1885	85-89	669	0.3	232	0.2	384	0.2	117	0.1	605	0.2	201	0.2
1885	85	195	0.1	60	0.1	114	0.1	40	0.0	206	0.1	68	0.1
1884	86	175	0.1	58	0.1	102	0.1	32	0.0	128	0.1	42	0.0
1883	87	144	0.1	54	0.1	72	0.0	21	0.0	127	0.0	40	0.0
1882	88	94	0.0	37	0.0	64	0.0	17	0.0	87	0.0	32	0.0
1881	89	56	0.0	23	0.0	32	0.0	7	-	57	0.0	19	0.0
-1880	90+	130	0.1	42	0.0	67	0.0	25	0.0	141	0.1	55	0.0

3. (Jatk. — Forts. — Cont.)

Syntymävuosi Födelseår	Ikä Ålder	Keski-Suomen lääni — Mellersta Finlands län				Vaasan lääni — Vasa län				Oulun lääni — Uleåborgs län			
		Yhteensä Summa	%	Miehiä Män	%	Yhteensä Summa	%	Miehiä Män	%	Yhteensä Summa	%	Miehiä Män	%
KOKO VÄESTÖ—HELA BEF.		237979	100.0	117051	100.0	421402	100.0	204945	100.0	401170	100.0	201403	100.0
1966-1970	0- 4	17354	7.3	8930	7.6	32331	7.7	16657	8.1	33200	8.3	17083	8.5
1970	0	3090	1.3	1574	1.3	5866	1.4	3030	1.5	9533	2.4	3017	1.5
1969	1	3213	1.4	1709	1.5	6219	1.5	3172	1.5	6266	1.6	3247	1.6
1968	2	3598	1.5	1853	1.6	6476	1.5	3373	1.6	6642	1.7	3424	1.7
1967	3	3628	1.5	1891	1.6	6971	1.7	3548	1.7	7183	1.8	3705	1.8
1966	4	3825	1.6	1903	1.6	6799	1.6	3534	1.7	7182	1.8	3690	1.8
1961-1965	5- 9	20506	8.6	10475	8.9	35459	8.4	18035	8.8	39974	10.0	20504	10.2
1965	5	3726	1.6	1901	1.6	6929	1.6	3217	1.7	7380	1.8	3772	1.9
1964	6	3979	1.7	2006	1.7	7022	1.7	3599	1.8	7864	2.0	4044	2.0
1963	7	4185	1.8	2148	1.8	7177	1.7	3637	1.8	8098	2.0	4130	2.1
1962	8	4174	1.8	2131	1.8	7203	1.7	3710	1.8	8202	2.0	4255	2.1
1961	9	4442	1.9	2289	2.0	7128	1.7	3572	1.7	8430	2.1	4303	2.1
1956-1960	10-14	22216	9.3	11345	9.7	37098	8.8	18904	9.2	43272	10.8	22037	10.9
1960	10	4323	1.8	2249	1.9	7212	1.7	3651	1.8	8361	2.1	4247	2.1
1959	11	4381	1.8	2207	1.9	7333	1.7	3713	1.8	8488	2.1	4285	2.1
1958	12	4325	1.8	2210	1.9	7106	1.7	3615	1.8	8401	2.1	4330	2.1
1957	13	4549	1.9	2345	2.0	7461	1.8	3848	1.9	8823	2.2	4456	2.2
1956	14	4638	1.9	2334	2.0	8036	1.9	4077	2.0	9199	2.3	4719	2.3
1951-1955	15-19	23362	9.8	12047	10.3	40319	9.6	20746	10.1	44232	11.0	23096	11.5
1955	15	4852	2.0	2495	2.1	7943	1.9	4057	2.0	9224	2.3	4699	2.3
1954	16	4718	2.0	2382	2.0	8257	2.0	4219	2.0	9218	2.3	4793	2.4
1953	17	4645	2.0	2375	2.0	8059	1.9	4105	2.0	8939	2.2	4668	2.3
1952	18	4706	2.0	2505	2.1	8322	2.0	4339	2.1	8696	2.2	4537	2.3
1951	19	4441	1.9	2290	2.0	7738	1.8	4026	2.0	8155	2.0	4399	2.2
1946-1950	20-24	22824	9.6	11920	10.2	38846	9.2	20340	9.9	37476	9.3	19908	9.9
1950	20	4704	2.0	2464	2.1	8094	1.9	4282	2.1	8142	2.0	4485	2.2
1949	21	4697	2.0	2427	2.1	7935	1.9	4143	2.0	7869	2.0	4267	2.1
1948	22	4550	1.9	2408	2.1	7749	1.8	4036	2.0	7541	1.9	3896	1.9
1947	23	4556	1.9	2368	2.0	7574	1.8	3927	1.9	7124	1.8	3720	1.8
1946	24	4317	1.8	2253	1.9	7494	1.8	3952	1.9	6800	1.7	3540	1.8
1941-1945	25-29	15689	6.6	8070	6.9	26749	6.3	13800	6.7	26204	6.5	13643	6.8
1945	25	3727	1.6	1924	1.6	6515	1.5	3403	1.7	6136	1.5	3193	1.6
1944	26	3024	1.3	1534	1.3	5086	1.2	2680	1.3	4857	1.2	2568	1.3
1943	27	2980	1.3	1519	1.3	4976	1.2	2536	1.2	4995	1.2	2567	1.3
1942	28	2298	1.0	1166	1.0	4134	1.0	2143	1.0	3942	1.0	2058	1.0
1941	29	3660	1.5	1927	1.6	6038	1.4	3038	1.5	6274	1.6	3257	1.6
1936-1940	30-34	14386	6.0	7309	6.2	23924	5.7	12120	5.9	23843	5.9	12205	6.1
1940	30	2611	1.1	1327	1.1	4208	1.0	2158	1.1	4150	1.0	2114	1.0
1939	31	3064	1.3	1499	1.3	5185	1.2	2653	1.3	5194	1.3	2611	1.3
1938	32	2973	1.2	1526	1.3	5074	1.2	2536	1.2	5077	1.3	2638	1.3
1937	33	2891	1.2	1486	1.3	4845	1.1	2442	1.2	4778	1.2	2456	1.2
1936	34	2847	1.2	1471	1.3	4612	1.1	2331	1.1	4644	1.2	2386	1.2
1931-1935	35-39	14085	5.9	7215	6.2	23947	5.7	12106	5.9	23471	5.9	12242	6.1
1935	35	2821	1.2	1452	1.2	4900	1.2	2487	1.2	4872	1.2	2514	1.2
1934	36	2770	1.2	1367	1.2	4689	1.1	2372	1.2	4670	1.2	2421	1.2
1933	37	2661	1.1	1391	1.2	4565	1.1	2294	1.1	4357	1.1	2270	1.1
1932	38	2863	1.2	1470	1.3	4876	1.2	2440	1.2	4682	1.2	2470	1.2
1931	39	2970	1.2	1535	1.3	4917	1.2	2513	1.2	4890	1.2	2567	1.3
1926-1930	40-44	15315	6.4	7642	6.5	26208	6.2	13033	6.4	24928	6.2	12888	6.4
1930	40	3079	1.3	1570	1.3	5117	1.2	2563	1.3	5125	1.3	2676	1.3
1929	41	3079	1.3	1540	1.3	5138	1.2	2481	1.2	5065	1.3	2651	1.3
1928	42	3096	1.3	1556	1.3	5460	1.3	2729	1.3	5070	1.3	2644	1.3
1927	43	3051	1.3	1519	1.3	5136	1.2	2610	1.3	4699	1.2	2387	1.2
1926	44	3010	1.3	1457	1.2	5357	1.3	2650	1.3	4969	1.2	2530	1.3

Syntymävuosi Födelseår	Ikä Ålder	Keski-Suomen lääni — Mellersta Finlands län				Vaasan lääni — Vasa län				Oulun lääni — Uleåborgs län			
		Yhteensä Summa	%	Miehiä Män	%	Yhteensä Summa	%	Miehiä Män	%	Yhteensä Summa	%	Miehiä Män	%
1921-1925	45-49	14665	6.2	6908	5.9	26732	6.3	12633	6.2	22942	5.7	11365	5.6
1925	45	3007	1.3	1441	1.2	5380	1.3	2613	1.3	4929	1.2	2378	1.2
1924	46	2995	1.3	1454	1.2	5198	1.2	2469	1.2	4606	1.1	2267	1.1
1923	47	3042	1.3	1432	1.2	5579	1.3	2591	1.3	4621	1.2	2267	1.1
1922	48	2768	1.2	1274	1.1	5237	1.2	2465	1.2	4446	1.1	2131	1.1
1921	49	2853	1.2	1307	1.1	5358	1.3	2495	1.2	4340	1.1	2038	1.0
1916-1920	50-54	12526	5.3	5629	4.8	23354	5.5	10777	5.3	18680	4.7	8867	4.4
1920	50	2927	1.2	1305	1.1	5314	1.3	2433	1.2	4489	1.1	2073	1.0
1919	51	2244	0.9	1013	0.9	4335	1.0	2064	1.0	3217	0.8	1548	0.8
1918	52	2532	1.1	1155	1.0	4586	1.1	2093	1.0	3837	1.0	1854	0.9
1917	53	2503	1.1	1124	0.9	4515	1.1	2076	1.0	3671	0.9	1709	0.8
1916	54	2320	1.0	1032	0.9	4604	1.1	2111	1.0	3466	0.9	1663	0.8
1911-1915	55-59	12640	5.3	5835	5.0	23710	5.6	10824	5.3	18694	4.7	8866	4.4
1915	55	2400	1.0	1139	1.0	4781	1.1	2194	1.1	3644	0.9	1713	0.9
1914	56	2588	1.1	1181	1.0	4868	1.2	2212	1.1	3888	1.0	1849	0.9
1913	57	2435	1.0	1119	1.0	4729	1.1	2145	1.0	3607	0.9	1721	0.9
1912	58	2648	1.1	1214	1.0	4757	1.1	2164	1.1	3860	1.0	1817	0.9
1911	59	2569	1.1	1182	1.0	4575	1.1	2109	1.0	3695	0.9	1766	0.9
1906-1910	60-64	11959	5.0	5432	4.6	21583	5.1	9506	4.6	16091	4.0	7332	3.6
1910	60	2520	1.1	1168	1.0	4653	1.1	2114	1.0	3598	0.9	1674	0.8
1909	61	2649	1.1	1192	1.0	4689	1.1	2117	1.0	3445	0.9	1615	0.8
1908	62	2272	1.0	1073	0.9	4179	1.0	1867	0.9	3230	0.8	1452	0.7
1907	63	2255	0.9	1011	0.8	4172	1.0	1802	0.9	2992	0.7	1332	0.7
1906	64	2263	1.0	988	0.8	3890	0.9	1606	0.8	2826	0.7	1259	0.6
1901-1905	65-69	8790	3.7	3792	3.2	16430	3.9	6760	3.3	11594	2.9	4919	2.4
1905	65	1861	0.8	807	0.7	3565	0.8	1468	0.7	2600	0.6	1125	0.6
1904	66	1969	0.8	859	0.7	3458	0.8	1406	0.7	2496	0.6	1052	0.5
1903	67	1791	0.8	798	0.7	3168	0.8	1346	0.7	2134	0.5	901	0.4
1902	68	1620	0.7	661	0.6	3211	0.8	1290	0.6	2312	0.6	963	0.5
1901	69	1549	0.7	667	0.6	3028	0.7	1250	0.6	2052	0.5	878	0.4
1896-1900	70-74	6119	2.6	2485	2.1	12375	2.9	4625	2.3	8232	2.1	3258	1.6
1900	70	1463	0.6	586	0.5	2889	0.7	1162	0.6	1794	0.4	718	0.4
1899	71	1349	0.6	560	0.5	2724	0.6	1011	0.5	1789	0.4	731	0.4
1898	72	1274	0.5	534	0.5	2527	0.6	926	0.5	1695	0.4	642	0.3
1897	73	1074	0.5	426	0.4	2233	0.5	819	0.4	1577	0.4	642	0.3
1896	74	959	0.4	379	0.3	2002	0.5	707	0.3	1377	0.3	525	0.3
1891-1895	75-79	3313	1.4	1267	1.1	7186	1.7	2510	1.2	4831	1.2	1894	0.9
1895	75	903	0.4	342	0.3	1826	0.4	663	0.3	1280	0.3	482	0.2
1894	76	717	0.3	275	0.2	1608	0.4	599	0.3	1128	0.3	434	0.2
1893	77	625	0.3	239	0.2	1424	0.3	482	0.2	859	0.2	360	0.2
1892	78	641	0.3	237	0.2	1299	0.3	424	0.2	775	0.2	297	0.1
1891	79	527	0.2	214	0.2	1029	0.2	342	0.2	789	0.2	321	0.1
1886-1890	80-84	1538	0.6	507	0.4	3457	0.8	1076	0.5	2517	0.6	967	0.5
1890	80	413	0.2	135	0.1	802	0.2	241	0.1	651	0.2	272	0.1
1889	81	347	0.1	107	0.1	787	0.2	259	0.1	527	0.1	202	0.1
1888	82	286	0.1	90	0.1	676	0.2	226	0.1	473	0.1	174	0.1
1887	83	304	0.1	121	0.1	642	0.2	180	0.1	473	0.1	178	0.1
1886	84	188	0.1	54	0.0	550	0.1	170	0.1	394	0.1	141	0.1
1881-1885	85-89	560	0.2	195	0.2	1344	0.3	392	0.2	829	0.2	291	0.1
1885	85	176	0.1	67	0.1	414	0.1	124	0.1	264	0.1	87	0.0
1884	86	133	0.1	41	0.0	328	0.1	95	0.0	228	0.1	82	0.0
1883	87	109	0.0	37	0.0	270	0.1	79	0.0	178	0.0	63	0.0
1882	88	92	0.0	29	0.0	201	0.0	58	0.0	95	0.0	34	0.0
1881	89	50	0.0	21	0.0	131	0.0	36	0.0	64	0.0	25	0.0
-1880	90+	132	0.1	48	0.0	350	0.1	101	0.0	160	0.0	58	0.0

3. (Jatk. — Forts. — Cont.)

Syntymävuosi Födelseår	Ikä Ålder	Lapin lääni — Lapplands län				Helsingin seutukaava-alue Helsingfors regionplaneområde				Itä-Uudenmaan seutukaava-alue Östra Nylands regionplaneområde			
		Yhteensä Summa	%	Miehiä Män	%	Yhteensä Summa	%	Miehiä Män	%	Yhteensä Summa	%	Miehiä Män	%
KOKO VÄESTÖ—HELA BEF.		197146	100.0	99936	100.0	805539	100.0	369931	100.0	87633	100.0	42415	100.0
1966-1970	0- 4	16071	8.2	8148	8.2	61193	7.6	31262	8.5	6088	6.9	3070	7.2
1970	0	2760	1.4	1365	1.4	11229	1.4	5796	1.6	1066	1.2	533	1.3
1969	1	2556	1.5	1496	1.5	11413	1.4	5828	1.6	1135	1.3	580	1.4
1968	2	3261	1.7	1635	1.6	12649	1.6	6486	1.8	1237	1.4	638	1.5
1967	3	3518	1.8	1810	1.8	13052	1.6	6648	1.8	1265	1.4	644	1.5
1966	4	3576	1.8	1812	1.8	12850	1.6	6504	1.8	1385	1.6	675	1.6
1961-1965	5- 9	21014	10.7	10719	10.7	61034	7.6	31273	8.5	6765	7.7	3432	8.1
1965	5	3811	1.9	1935	1.9	12678	1.6	6492	1.8	1366	1.6	688	1.6
1964	6	4006	2.0	2039	2.0	12630	1.6	6566	1.8	1343	1.5	681	1.6
1963	7	4219	2.1	2161	2.2	12649	1.6	6283	1.7	1353	1.5	699	1.6
1962	8	4431	2.2	2278	2.3	11939	1.5	6094	1.6	1337	1.5	672	1.6
1961	9	4547	2.3	2306	2.3	11525	1.4	5838	1.6	1366	1.6	692	1.6
1956-1960	10-14	22778	11.6	11498	11.5	56660	7.0	28924	7.8	7090	8.1	3692	8.7
1960	10	4372	2.2	2226	2.2	11543	1.4	5848	1.6	1340	1.5	670	1.6
1959	11	4544	2.3	2310	2.3	11280	1.4	5755	1.6	1461	1.7	757	1.8
1958	12	4287	2.2	2140	2.1	10891	1.4	5547	1.5	1302	1.5	652	1.6
1957	13	4690	2.4	2347	2.3	11388	1.4	5877	1.6	1433	1.6	751	1.8
1956	14	4885	2.5	2475	2.5	11558	1.4	5897	1.6	1534	1.8	822	1.9
1951-1955	15-19	21871	11.1	11444	11.5	59004	7.3	28668	7.7	7182	8.2	3785	8.9
1955	15	4607	2.3	2334	2.3	11322	1.4	5739	1.6	1488	1.7	758	1.8
1954	16	4637	2.4	2384	2.4	11274	1.4	5545	1.5	1414	1.6	741	1.7
1953	17	4468	2.3	2358	2.4	11508	1.4	5531	1.5	1372	1.6	719	1.7
1952	18	4292	2.2	2287	2.3	12291	1.5	5849	1.6	1466	1.7	775	1.8
1951	19	3867	2.0	2081	2.1	12609	1.6	6004	1.6	1442	1.6	792	1.9
1946-1950	20-24	17939	9.1	9746	9.8	86332	10.7	39406	10.7	7688	8.8	4081	9.6
1950	20	3943	2.0	2289	2.3	13619	1.7	5992	1.6	1486	1.7	780	1.8
1949	21	3773	1.9	2060	2.1	15719	2.0	7165	1.9	1488	1.7	791	1.9
1948	22	3595	1.8	1943	1.9	17692	2.2	8064	2.2	1560	1.8	823	1.9
1947	23	3371	1.7	1797	1.8	15689	2.2	8716	2.4	1644	1.9	864	2.0
1946	24	3257	1.7	1657	1.7	20213	2.5	9469	2.6	1510	1.7	823	1.9
1941-1945	25-29	11789	6.0	6070	6.1	78819	9.8	38125	10.3	5787	6.6	3031	7.1
1945	25	2410	1.2	1244	1.2	19217	2.4	9199	2.5	1415	1.6	764	1.8
1944	26	2190	1.1	1126	1.1	15898	2.0	7704	2.1	1142	1.3	615	1.4
1943	27	2332	1.2	1249	1.2	15064	1.9	7231	2.0	1077	1.2	565	1.3
1942	28	1919	1.0	977	1.0	12027	1.5	5886	1.6	919	1.0	474	1.1
1941	29	2538	1.5	1474	1.5	16615	2.1	8105	2.2	1234	1.4	613	1.4
1936-1940	30-34	12272	6.2	6311	6.3	60972	7.6	29848	8.1	5204	5.9	2677	6.3
1940	30	2098	1.1	1079	1.1	12062	1.5	5877	1.6	986	1.1	510	1.2
1939	31	2625	1.3	1334	1.3	13291	1.6	6440	1.7	1143	1.3	581	1.4
1938	32	2570	1.3	1323	1.3	12778	1.6	6271	1.7	1110	1.3	588	1.4
1937	33	2582	1.3	1339	1.3	11791	1.5	5799	1.6	956	1.1	513	1.2
1936	34	2397	1.2	1236	1.2	11050	1.4	5461	1.5	969	1.1	485	1.1
1931-1935	35-39	12065	6.1	6311	6.3	52286	6.5	25662	6.9	5172	5.9	2647	6.2
1935	35	2517	1.3	1341	1.3	10935	1.4	5387	1.5	1032	1.2	533	1.3
1934	36	2472	1.3	1293	1.3	10410	1.3	5074	1.4	1005	1.1	529	1.2
1933	37	2238	1.1	1198	1.2	9588	1.2	4909	1.3	974	1.1	501	1.2
1932	38	2324	1.2	1212	1.2	10438	1.3	5096	1.4	1051	1.2	523	1.2
1931	39	2514	1.3	1267	1.3	10515	1.3	5196	1.4	1110	1.3	561	1.3
1926-1930	40-44	12610	6.4	6661	6.7	50761	6.3	24559	6.6	5426	6.2	2771	6.5
1930	40	2504	1.3	1300	1.3	10789	1.3	5263	1.4	1071	1.2	513	1.2
1929	41	2689	1.4	1398	1.4	10437	1.3	5057	1.4	1142	1.3	614	1.4
1928	42	2590	1.3	1363	1.4	10150	1.3	4952	1.3	1097	1.3	575	1.4
1927	43	2442	1.2	1333	1.3	9608	1.2	4656	1.3	1033	1.2	506	1.2
1926	44	2385	1.2	1267	1.3	9777	1.2	4631	1.3	1083	1.2	563	1.3

Syntymävuosi Födelseår	Ika Ålder	Lapin lään — Lapplands län				Helsingin seutukaava-alue Helsingfors regionplanområde				Itä-Uudenmaan seutukaava-alue Östra Nylands regionplanområde			
		Yhteensä Summa	%	Miehiä Män	%	Yhteensä Summa	%	Miehiä Män	%	Yhteensä Summa	%	Miehiä Män	%
		1921-1925	45-49	11378	5.8	5740	5.7	46513	5.8	20763	5.6	5600	6.4
1925	45	2349	1.2	1222	1.2	9819	1.2	4665	1.3	1172	1.3	583	1.4
1924	46	2409	1.2	1243	1.2	9429	1.2	4277	1.2	1112	1.3	519	1.2
1923	47	2369	1.2	1208	1.2	9345	1.2	4146	1.1	1163	1.3	541	1.3
1922	48	2205	1.1	1078	1.1	8811	1.1	3740	1.0	1103	1.3	501	1.2
1921	49	2046	1.0	989	1.0	9109	1.1	3935	1.1	1650	1.2	485	1.1
1916-1920	50-54	8816	4.5	4262	4.3	40508	5.0	17128	4.6	4807	5.5	2193	5.2
1920	50	2140	1.1	1029	1.0	9412	1.2	4025	1.1	1126	1.3	534	1.3
1919	51	1398	0.7	681	0.7	6895	0.9	2971	0.8	887	1.0	391	0.9
1918	52	1800	0.9	880	0.9	8268	1.0	3462	0.9	890	1.0	415	1.0
1917	53	1857	0.9	910	0.9	8076	1.0	3363	0.9	956	1.1	418	1.0
1916	54	1621	0.8	762	0.8	7857	1.0	3307	0.9	948	1.1	435	1.0
1911-1915	55-59	8365	4.2	4034	4.0	41948	5.2	17187	4.6	5193	5.9	2323	5.5
1915	55	1592	0.8	809	0.8	8101	1.0	3299	0.9	1027	1.2	479	1.1
1914	56	1756	0.9	831	0.8	8190	1.0	3384	0.9	1053	1.2	484	1.1
1913	57	1642	0.8	775	0.8	8378	1.0	3475	0.9	1031	1.2	473	1.1
1912	58	1739	0.9	839	0.8	8630	1.1	3483	0.9	1051	1.2	450	1.1
1911	59	1636	0.8	780	0.8	8549	1.1	3546	1.0	1031	1.2	437	1.0
1906-1910	60-64	7321	3.7	3368	3.4	39712	4.9	15421	4.2	5166	5.9	2243	5.3
1910	60	1630	0.8	774	0.8	8474	1.1	3410	0.9	1075	1.2	462	1.1
1909	61	1533	0.8	710	0.7	8437	1.0	3369	0.9	1104	1.3	490	1.1
1908	62	1494	0.8	670	0.7	7907	1.0	3118	0.8	1026	1.2	454	1.1
1907	63	1385	0.7	639	0.6	7765	1.0	2941	0.8	981	1.1	424	1.0
1906	64	1279	0.6	575	0.6	7129	0.9	2643	0.7	980	1.1	413	1.0
1901-1905	65-69	5499	2.8	2514	2.5	29164	3.6	10476	2.8	4111	4.7	1643	3.9
1905	65	1246	0.6	559	0.6	6513	0.8	2421	0.7	847	1.0	363	0.9
1904	66	1156	0.6	532	0.5	6280	0.8	2324	0.6	918	1.0	372	0.9
1903	67	1076	0.5	514	0.5	5644	0.7	2060	0.6	839	1.0	330	0.8
1902	68	1017	0.5	466	0.5	5506	0.7	1917	0.5	746	0.9	281	0.7
1901	69	1004	0.5	443	0.4	5221	0.6	1754	0.5	761	0.9	297	0.7
1896-1900	70-74	3669	1.9	1615	1.6	19813	2.5	6076	1.6	3061	3.5	1105	2.6
1900	70	836	0.4	391	0.4	4623	0.6	1559	0.4	684	0.8	273	0.6
1899	71	815	0.4	358	0.4	4371	0.5	1369	0.4	682	0.8	256	0.6
1898	72	774	0.4	343	0.3	4056	0.5	1275	0.3	641	0.7	222	0.5
1897	73	618	0.3	256	0.3	3511	0.4	993	0.3	530	0.6	192	0.5
1896	74	626	0.3	267	0.3	3252	0.4	880	0.2	522	0.6	162	0.4
1891-1895	75-79	2186	1.1	894	0.9	11964	1.5	3211	0.9	1949	2.2	679	1.6
1895	75	532	0.3	223	0.2	3037	0.4	855	0.2	493	0.6	169	0.4
1894	76	459	0.2	181	0.2	2663	0.3	709	0.2	426	0.5	165	0.4
1893	77	431	0.2	168	0.2	2272	0.3	625	0.2	380	0.4	123	0.3
1892	78	388	0.2	160	0.2	2083	0.3	576	0.2	354	0.4	126	0.3
1891	79	376	0.2	162	0.2	1909	0.2	446	0.1	296	0.3	96	0.2
1886-1890	80-84	1036	0.5	418	0.4	6109	0.8	1399	0.4	938	1.1	300	0.7
1890	80	275	0.1	119	0.1	1585	0.2	387	0.1	232	0.3	80	0.2
1889	81	248	0.1	102	0.1	1383	0.2	331	0.1	214	0.2	70	0.2
1888	82	216	0.1	78	0.1	1245	0.2	275	0.1	191	0.2	64	0.2
1887	83	163	0.1	66	0.1	1058	0.1	228	0.1	164	0.2	45	0.1
1886	84	134	0.1	53	0.1	838	0.1	178	0.0	137	0.2	41	0.1
1881-1885	85-89	374	0.2	139	0.1	2202	0.3	454	0.1	334	0.4	95	0.2
1885	85	123	0.1	54	0.1	679	0.1	151	0.0	98	0.1	32	0.1
1884	86	93	0.0	38	0.0	561	0.1	115	0.0	103	0.1	28	0.1
1883	87	77	0.0	27	0.0	413	0.1	80	0.0	60	0.1	15	0.0
1882	88	43	0.0	10	0.0	324	0.0	61	0.0	45	0.1	11	0.0
1881	89	38	0.0	10	0.0	225	0.0	47	0.0	28	0.0	9	0.0
-1880	90+	93	0.0	44	0.0	545	0.1	89	0.0	72	0.1	19	0.0

3. (Jatk. — Forts. — Cont.)

Syntymävuosi Födelseår	Ikä Ålder	Länsi-Uudenmaan seutukaava-alue Väst-Nylands regionplaneområde				Läntisen Uudenmaan seutukaava-alue Västra Nylands regionplaneområde				Varsinais-Suomen seutukaava-alue Egentliga Finlands regionplaneområde			
		Yhteensä Summa	%	Miehiä Män	%	Yhteensä Summa	%	Miehiä Män	%	Yhteensä Summa	%	Miehiä Män	%
KOKO VÄESTÖ-HELÄ BEF.		42818	100.0	20574	100.0	56423	100.0	27675	100.0	391227	100.0	186254	100.0
1966-1970	0-4	3107	7.3	1602	7.6	4175	7.4	2086	7.5	27077	6.9	13826	7.4
1970	0	550	1.3	281	1.3	738	1.3	365	1.3	4559	1.3	2485	1.3
1969	1	585	1.4	305	1.5	783	1.4	384	1.4	5207	1.3	2723	1.5
1968	2	667	1.6	339	1.6	839	1.5	442	1.6	5654	1.4	2882	1.5
1967	3	624	1.5	340	1.6	895	1.6	453	1.6	5606	1.4	2894	1.6
1966	4	681	1.6	337	1.6	920	1.6	442	1.6	5651	1.4	2842	1.5
1961-1965	5-9	3437	8.0	1725	8.2	4590	8.1	2318	8.4	28311	7.2	14474	7.8
1965	5	673	1.6	358	1.7	900	1.6	457	1.7	5589	1.4	2933	1.6
1964	6	672	1.6	345	1.7	1017	1.8	538	1.9	5732	1.5	2875	1.5
1963	7	725	1.7	352	1.7	828	1.6	449	1.6	5772	1.5	2904	1.6
1962	8	687	1.6	343	1.6	858	1.5	440	1.6	5584	1.4	2843	1.5
1961	9	680	1.6	327	1.6	887	1.6	434	1.6	5634	1.4	2919	1.6
1956-1960	10-14	3528	8.2	1807	8.6	4315	7.6	2267	8.2	29212	7.5	14957	8.0
1960	10	682	1.6	379	1.8	886	1.6	469	1.7	2616	1.4	1353	1.5
1959	11	717	1.7	365	1.7	855	1.5	461	1.7	5743	1.5	2906	1.6
1958	12	674	1.6	330	1.6	836	1.5	421	1.5	5641	1.4	2860	1.5
1957	13	734	1.7	370	1.8	859	1.5	486	1.8	5821	1.5	2989	1.6
1956	14	721	1.7	363	1.7	879	1.6	430	1.6	6391	1.6	3249	1.7
1951-1955	15-19	3733	8.8	2000	9.5	4419	7.8	2323	8.4	32449	8.3	16477	8.8
1955	15	747	1.7	354	1.9	878	1.6	438	1.6	6134	1.6	3188	1.7
1954	16	714	1.7	362	1.7	879	1.6	441	1.6	6414	1.6	3243	1.7
1953	17	751	1.8	416	2.0	878	1.6	508	1.8	6335	1.6	3194	1.7
1952	18	783	1.8	409	2.0	882	1.6	441	1.6	6510	1.8	3493	1.9
1951	19	766	1.8	419	2.0	902	1.6	495	1.8	6656	1.7	3359	1.8
1946-1950	20-24	4262	10.0	2305	11.0	5175	9.2	2774	10.0	38027	9.7	19672	10.6
1950	20	821	1.9	421	2.0	924	1.6	467	1.7	6551	1.8	3511	1.9
1949	21	900	2.1	455	2.4	1022	1.8	548	2.0	7297	1.9	3742	2.0
1948	22	880	2.1	462	2.2	1060	1.9	580	2.1	7859	2.0	4029	2.2
1947	23	823	1.9	471	2.2	1056	1.9	565	2.0	8072	2.1	4287	2.3
1946	24	838	2.0	456	2.2	1113	2.0	614	2.2	7848	2.0	4103	2.2
1941-1945	25-29	3051	7.1	1621	7.7	4077	7.2	2110	7.6	27505	7.1	14373	7.7
1945	25	747	1.7	404	1.9	985	1.7	510	1.8	7107	1.8	3677	2.0
1944	26	646	1.5	349	1.7	859	1.5	473	1.7	5705	1.5	2975	1.6
1943	27	501	1.2	267	1.3	703	1.2	348	1.3	5105	1.3	2660	1.4
1942	28	476	1.1	255	1.2	685	1.2	372	1.3	4124	1.1	2139	1.1
1941	29	681	1.6	346	1.6	845	1.5	407	1.5	5864	1.5	2922	1.6
1936-1940	30-34	2632	6.1	1357	6.5	3673	6.5	1924	7.0	23723	6.1	11988	6.4
1940	30	487	1.1	243	1.2	673	1.2	351	1.3	4326	1.1	2208	1.2
1939	31	532	1.2	279	1.3	798	1.4	416	1.5	5106	1.3	2611	1.4
1938	32	571	1.3	296	1.4	780	1.4	437	1.6	4999	1.3	2494	1.3
1937	33	521	1.2	268	1.3	722	1.3	376	1.4	4685	1.2	2394	1.3
1936	34	521	1.2	271	1.3	700	1.2	344	1.2	4607	1.2	2281	1.2
1931-1935	35-39	2420	5.7	1253	6.0	3349	5.9	1734	6.3	23035	5.9	11453	6.1
1935	35	476	1.1	259	1.2	684	1.2	363	1.3	4567	1.2	2311	1.2
1934	36	500	1.2	237	1.1	673	1.2	346	1.3	4492	1.1	2246	1.2
1933	37	480	1.1	244	1.2	645	1.1	333	1.2	4350	1.1	2140	1.1
1932	38	441	1.0	232	1.1	640	1.1	336	1.2	4710	1.2	2296	1.2
1931	39	523	1.2	281	1.3	707	1.3	356	1.3	4916	1.3	2460	1.3
1926-1930	40-44	2704	6.3	1347	6.4	3498	6.2	1798	6.5	25913	6.6	12727	6.8
1930	40	581	1.4	299	1.4	749	1.3	376	1.4	5244	1.3	2626	1.4
1929	41	538	1.3	282	1.3	700	1.2	367	1.3	5152	1.3	2458	1.3
1928	42	532	1.2	270	1.3	714	1.3	360	1.3	5321	1.4	2631	1.4
1927	43	513	1.2	236	1.1	650	1.2	341	1.2	5128	1.3	2501	1.3
1926	44	540	1.3	260	1.2	685	1.2	354	1.3	5068	1.3	2511	1.3

Syntymävuosi Födelseår	Ikä Ålder	Länsi-Uudenmaan seutukaava-alue Väst-Nyländs regionplaneområde				Läntisen Uudenmaan seutukaava-alue Västra Nyländs regionplaneområde				Varsinais-Suomen seutukaava-alue Egentliga Finlands regionplaneområde			
		Yhteensä Summa		Miehiä Män		Yhteensä Summa		Miehiä Män		Yhteensä Summa		Miehiä Män	
			%		%		%		%		%		%
1921-1925	45-49	2578	6.0	1198	5.7	3513	6.2	1695	6.1	24913	6.4	11386	6.1
1925	45	532	1.2	247	1.2	677	1.2	341	1.2	5143	1.3	2410	1.2
1924	46	338	1.3	269	1.3	731	1.3	369	1.3	4564	1.3	2310	1.2
1923	47	509	1.2	241	1.1	725	1.3	348	1.3	5038	1.3	2343	1.3
1922	48	481	1.1	208	1.0	629	1.1	301	1.1	4801	1.2	2138	1.1
1921	49	518	1.2	233	1.1	751	1.3	336	1.2	4567	1.3	2185	1.2
1916-1920	50-54	2242	5.2	970	4.6	2590	5.3	1388	5.0	21618	5.5	9390	5.0
1920	50	520	1.2	225	1.1	692	1.2	328	1.2	5021	1.3	2198	1.2
1919	51	342	0.8	135	0.6	505	0.9	256	0.9	3613	0.9	1583	0.8
1918	52	483	1.1	207	1.0	602	1.1	282	1.0	4310	1.1	1929	1.0
1917	53	468	1.1	211	1.0	626	1.1	281	1.0	4422	1.1	1901	1.0
1916	54	429	1.0	194	0.9	561	1.0	241	0.9	4252	1.1	1779	1.0
1911-1915	55-59	2439	5.7	1105	5.3	3168	5.6	1458	5.3	22793	5.8	9911	5.3
1915	55	426	1.0	190	0.9	631	1.1	295	1.1	4298	1.1	1898	1.0
1914	56	507	1.2	242	1.2	633	1.1	293	1.1	4540	1.2	2001	1.1
1913	57	484	1.1	215	1.0	636	1.1	293	1.1	4570	1.2	1936	1.0
1912	58	519	1.2	244	1.2	656	1.2	308	1.1	4753	1.2	2070	1.1
1911	59	503	1.2	214	1.0	612	1.1	269	1.0	4632	1.2	2006	1.1
1906-1910	60-64	2314	5.4	1006	4.8	3102	5.5	1414	5.1	22402	5.7	9555	5.1
1910	60	499	1.2	219	1.0	617	1.1	281	1.0	4644	1.2	2010	1.1
1909	61	500	1.2	218	1.0	628	1.1	298	1.1	4628	1.2	2014	1.1
1908	62	423	1.0	165	0.8	644	1.1	290	1.0	4447	1.1	1889	1.0
1907	63	453	1.1	206	1.0	630	1.1	272	1.0	4429	1.1	1841	1.0
1906	64	439	1.0	198	0.9	583	1.0	273	1.0	4254	1.1	1801	1.0
1901-1905	65-69	1856	4.3	794	3.8	2552	4.5	1080	3.9	17759	4.5	7231	3.9
1905	65	403	0.9	162	0.8	534	0.9	242	0.9	3917	1.0	1639	0.9
1904	66	429	1.0	194	0.9	567	1.0	240	0.9	3937	1.0	1643	0.9
1903	67	375	0.9	169	0.8	499	0.9	207	0.7	3474	0.9	1430	0.8
1902	68	344	0.8	152	0.7	493	0.9	210	0.8	3261	0.8	1297	0.7
1901	69	305	0.7	117	0.6	459	0.8	181	0.7	3170	0.8	1222	0.7
1896-1900	70-74	1181	2.8	456	2.2	1812	3.2	685	2.5	12580	3.2	4555	2.4
1900	70	270	0.6	120	0.6	442	0.8	168	0.6	2954	0.8	1115	0.6
1899	71	241	0.6	92	0.4	397	0.7	152	0.5	2756	0.7	1009	0.5
1898	72	245	0.6	101	0.5	341	0.6	127	0.5	2578	0.7	927	0.5
1897	73	219	0.5	76	0.4	338	0.6	131	0.5	2278	0.6	790	0.4
1896	74	206	0.5	67	0.3	294	0.5	107	0.4	2014	0.5	714	0.4
1891-1895	75-79	792	1.8	271	1.3	1142	2.0	384	1.4	7969	2.0	2680	1.4
1895	75	228	0.5	73	0.3	257	0.5	79	0.3	1995	0.5	707	0.4
1894	76	156	0.4	57	0.3	269	0.5	101	0.4	1741	0.4	584	0.3
1893	77	117	0.3	42	0.2	226	0.4	76	0.3	1486	0.4	502	0.3
1892	78	158	0.4	60	0.3	192	0.3	70	0.3	1427	0.4	466	0.3
1891	79	133	0.3	39	0.2	198	0.4	58	0.2	1320	0.3	421	0.2
1886-1890	80-84	385	0.9	125	0.6	601	1.1	174	0.6	3833	1.0	1144	0.6
1890	80	118	0.3	30	0.1	159	0.3	50	0.2	1032	0.3	325	0.2
1889	81	81	0.2	24	0.1	144	0.3	35	0.1	884	0.2	266	0.1
1888	82	74	0.2	30	0.1	125	0.2	40	0.1	731	0.2	228	0.1
1887	83	51	0.1	18	0.1	92	0.2	31	0.1	676	0.2	186	0.1
1886	84	61	0.1	23	0.1	81	0.1	18	0.1	510	0.1	139	0.1
1881-1885	85-89	119	0.3	25	0.1	195	0.3	51	0.2	1372	0.4	370	0.2
1885	85	28	0.1	7	0.0	59	0.1	14	0.1	421	0.1	127	0.1
1884	86	34	0.1	6	0.0	48	0.1	13	0.0	369	0.1	95	0.1
1883	87	20	0.0	3	0.0	41	0.1	11	0.0	261	0.1	69	0.0
1882	88	26	0.1	5	0.0	26	0.0	6	0.0	184	0.0	42	0.0
1881	89	11	0.0	4	0.0	21	0.0	7	0.0	137	0.0	37	0.0
-1880	90+	24	0.1	7	0.0	77	0.1	12	0.0	336	0.1	65	0.0

3. (Jatk. — Forts. — Cont.)

Syntymävuosi Födelseår	Ikä Ålder	Ahvenanmaan seutukaava-alue Ålands regionplaneområde				Satakunnan seutukaava-alue Satakundans regionplaneområde				Tampereen seutukaava-alue Tammerfors regionplaneområde			
		Yhteensä Summa		Miehiä Män		Yhteensä Summa		Miehiä Män		Yhteensä Summa		Miehiä Män	
		%	%	%	%	%	%	%	%				
KOKO VÄESTÖ—HELA BEF.		20666	100.0	10249	100.0	240241	100.0	116389	100.0	386948	100.0	184139	100.0
1966-1970	0- 4	1532	7.4	784	7.6	17837	7.4	9096	7.8	27567	7.1	14187	7.7
1970	0	264	1.3	130	1.3	3193	1.3	1626	1.4	5085	1.3	2657	1.4
1969	1	285	1.4	145	1.4	3328	1.4	1794	1.5	5218	1.4	2666	1.4
1968	2	312	1.5	156	1.5	3642	1.5	1799	1.5	5526	1.4	2866	1.6
1967	3	342	1.7	183	1.8	3798	1.6	1970	1.7	5889	1.5	3022	1.6
1966	4	329	1.6	170	1.7	3876	1.6	1997	1.7	5849	1.5	2976	1.6
1961-1965	5- 9	1542	7.5	824	8.0	19984	8.3	10153	8.7	29916	7.7	15317	8.3
1965	5	347	1.7	191	1.9	3834	1.6	1948	1.7	5915	1.5	2948	1.6
1964	6	315	1.5	167	1.5	4044	1.7	2072	1.8	5963	1.5	3044	1.7
1963	7	295	1.4	159	1.6	4123	1.7	2172	1.8	5989	1.5	3096	1.6
1962	8	284	1.4	163	1.6	4073	1.7	2101	1.8	5997	1.5	3076	1.7
1961	9	301	1.5	154	1.5	3910	1.6	1916	1.6	6054	1.6	3153	1.7
1956-1960	10-14	1495	7.2	734	7.2	20029	8.3	10190	8.8	31013	8.0	15954	8.7
1960	10	322	1.6	163	1.6	3931	1.6	2009	1.7	6038	1.6	3118	1.7
1959	11	261	1.3	150	1.5	3874	1.6	1958	1.7	6188	1.6	3193	1.7
1958	12	293	1.4	155	1.5	3885	1.6	1955	1.7	5939	1.5	3027	1.6
1957	13	284	1.4	123	1.2	4123	1.7	2116	1.8	6333	1.6	3249	1.8
1956	14	305	1.5	143	1.4	4216	1.8	2156	1.9	6525	1.7	3367	1.8
1951-1955	15-19	1551	7.5	817	8.0	21460	8.9	11150	9.6	33659	8.7	17010	9.2
1955	15	284	1.4	156	1.5	4189	1.7	2107	1.8	6511	1.7	3349	1.8
1954	16	314	1.5	176	1.7	4230	1.8	2184	1.9	6555	1.7	3295	1.8
1953	17	332	1.6	179	1.7	4242	1.8	2221	1.9	6688	1.7	3439	1.9
1952	18	324	1.6	161	1.6	4442	1.8	2328	2.0	6873	1.8	3460	1.9
1951	19	297	1.4	145	1.4	4357	1.8	2310	2.0	7032	1.8	3467	1.9
1946-1950	20-24	1694	8.2	877	8.6	22985	9.6	11979	10.3	38768	10.0	19802	10.8
1950	20	279	1.4	140	1.4	4529	1.9	2257	1.9	7213	1.9	3660	2.0
1949	21	334	1.6	169	1.6	4633	1.9	2443	2.1	7630	2.0	3894	2.1
1948	22	347	1.7	194	1.9	4711	2.0	2510	2.2	7973	2.1	4092	2.2
1947	23	345	1.7	184	1.8	4672	1.9	2469	2.1	8108	2.1	4134	2.2
1946	24	389	1.9	190	1.9	4440	1.8	2300	2.0	7844	2.0	4022	2.2
1941-1945	25-29	1525	7.4	870	8.5	16589	6.9	8583	7.4	28081	7.3	14311	7.8
1945	25	361	1.7	200	2.0	4006	1.7	2079	1.8	6988	1.8	3594	2.0
1944	26	318	1.5	173	1.7	3303	1.4	1691	1.5	5577	1.4	2856	1.6
1943	27	287	1.4	169	1.6	3137	1.3	1622	1.4	5235	1.4	2884	1.6
1942	28	294	1.4	170	1.7	2540	1.1	1269	1.1	4247	1.1	2101	1.1
1941	29	265	1.3	158	1.5	3603	1.5	1892	1.6	6034	1.6	3076	1.7
1936-1940	30-34	1199	5.8	628	6.1	15218	6.3	7647	6.6	23918	6.2	11920	6.5
1940	30	263	1.3	148	1.4	2712	1.1	1352	1.2	4426	1.1	2266	1.2
1939	31	244	1.2	129	1.3	3253	1.4	1666	1.4	5019	1.3	2465	1.3
1938	32	237	1.1	132	1.3	3164	1.3	1563	1.3	5082	1.3	2543	1.4
1937	33	238	1.2	120	1.2	3031	1.3	1530	1.3	4748	1.2	2339	1.3
1936	34	217	1.1	99	1.0	3058	1.3	1536	1.3	4643	1.2	2307	1.3
1931-1935	35-39	1140	5.5	613	6.0	14326	6.0	7361	6.3	23002	5.9	11368	6.2
1935	35	235	1.1	122	1.2	2940	1.2	1479	1.3	4703	1.2	2343	1.3
1934	36	215	1.0	119	1.2	2847	1.2	1469	1.3	4394	1.1	2152	1.2
1933	37	226	1.1	127	1.2	2634	1.1	1360	1.2	4383	1.1	2185	1.2
1932	38	239	1.2	129	1.3	2909	1.2	1492	1.3	4630	1.2	2258	1.2
1931	39	225	1.1	116	1.1	2996	1.2	1561	1.3	4892	1.3	2430	1.3
1926-1930	40-44	1157	5.6	585	5.7	15594	6.5	7680	6.6	25233	6.5	12244	6.6
1930	40	198	1.0	102	1.0	3170	1.3	1568	1.3	5131	1.3	2571	1.4
1929	41	249	1.2	128	1.2	3030	1.3	1504	1.3	5094	1.3	2428	1.3
1928	42	224	1.1	122	1.2	3158	1.3	1549	1.3	5148	1.3	2497	1.4
1927	43	249	1.2	123	1.2	3122	1.3	1508	1.3	4977	1.3	2392	1.3
1926	44	237	1.1	110	1.1	3114	1.3	1551	1.3	4883	1.3	2356	1.3

Syntymävuosi Födelseår	Ikä Ålder	Ahvenanmaan seutukaava-alue Ålands regionplaneområde				Satakunnan seutukaava-alue Satakundans regionplaneområde				Tampereen seutukaava-alue Tammerfors regionplaneområde			
		Yhteensä Summa	%	Miehiä Män	%	Yhteensä Summa	%	Miehiä Män	%	Yhteensä Summa	%	Miehiä Män	%
1921-1925	45-49	1294	6.3	638	6.2	14993	6.2	6963	6.0	24146	6.2	11021	6.0
1925	45	257	1.2	140	1.4	3086	1.3	1446	1.2	4925	1.3	2306	1.3
1924	46	230	1.1	110	1.1	2983	1.2	1408	1.2	4765	1.2	2177	1.2
1923	47	276	1.3	141	1.4	3058	1.3	1412	1.2	4883	1.3	2338	1.2
1922	48	268	1.3	116	1.1	2924	1.2	1362	1.2	4820	1.2	2200	1.2
1921	49	263	1.3	131	1.3	2942	1.2	1334	1.1	4753	1.2	2100	1.1
1916-1920	50-54	1258	6.1	624	6.1	12198	5.1	5439	4.7	20632	5.3	8786	4.8
1920	50	245	1.2	122	1.2	2799	1.1	1260	1.1	4720	1.2	2030	1.0
1919	51	226	1.1	114	1.1	2442	0.9	959	0.8	3389	0.9	1467	0.8
1918	52	251	1.2	120	1.2	2381	1.0	1039	0.9	4288	1.1	1811	1.0
1917	53	269	1.3	137	1.3	2447	1.0	1079	0.9	4226	1.1	1775	1.0
1916	54	267	1.3	131	1.3	2429	1.0	1102	0.9	4029	1.0	1703	0.9
1911-1915	55-59	1364	6.6	673	6.6	13166	5.5	5856	5.0	21668	5.6	9355	5.1
1915	55	262	1.3	146	1.4	2845	1.1	1104	0.9	4087	1.1	1733	0.9
1914	56	276	1.3	133	1.3	2841	1.1	1157	1.0	4286	1.1	1887	1.0
1913	57	275	1.3	135	1.3	2628	1.1	1160	1.0	4380	1.1	1868	1.0
1912	58	274	1.3	128	1.2	2601	1.1	1151	1.0	4462	1.1	1963	1.1
1911	59	277	1.3	131	1.3	2741	1.1	1284	1.1	4443	1.1	1904	1.0
1906-1910	60-64	1183	5.7	520	5.1	12717	5.3	5594	4.8	21091	5.5	8993	4.9
1910	60	247	1.2	114	1.1	2619	1.1	1220	1.0	4455	1.2	1861	1.0
1909	61	263	1.3	122	1.2	2691	1.1	1198	1.0	4440	1.1	1889	1.0
1908	62	229	1.1	101	1.0	2554	1.1	1108	1.0	4160	1.1	1809	1.0
1907	63	222	1.1	84	0.8	2510	1.0	1094	0.9	4132	1.1	1782	1.0
1906	64	222	1.1	99	1.0	2283	1.0	974	0.8	3904	1.0	1652	0.9
1901-1905	65-69	538	4.5	394	3.8	9873	4.1	4109	3.5	16132	4.2	6430	3.5
1905	65	205	1.0	91	0.9	2150	0.9	937	0.8	3608	0.9	1480	0.8
1904	66	193	0.9	76	0.7	2081	0.9	861	0.7	3558	0.9	1452	0.8
1903	67	180	0.9	78	0.8	1994	0.8	809	0.7	3071	0.8	1234	0.7
1902	68	169	0.8	72	0.7	1841	0.8	777	0.7	3022	0.8	1219	0.7
1901	69	191	0.9	77	0.8	1807	0.8	725	0.6	2877	0.7	1045	0.6
1896-1900	70-74	806	3.9	340	3.3	6817	2.8	2580	2.2	11190	2.9	3984	2.2
1900	70	200	1.0	87	0.8	1689	0.7	622	0.5	2576	0.7	907	0.5
1899	71	156	0.8	68	0.7	1508	0.6	617	0.5	2482	0.6	935	0.5
1898	72	152	0.7	55	0.5	1360	0.6	532	0.5	2330	0.6	812	0.4
1897	73	140	0.7	61	0.6	1175	0.5	415	0.4	2001	0.5	708	0.4
1896	74	158	0.8	69	0.7	1085	0.5	394	0.3	1801	0.5	622	0.3
1891-1895	75-79	537	2.6	212	2.1	3797	1.6	1264	1.1	6290	1.6	2084	1.1
1895	75	130	0.7	64	0.6	978	0.4	345	0.3	1632	0.4	561	0.3
1894	76	124	0.6	60	0.6	837	0.3	301	0.3	1335	0.3	464	0.3
1893	77	112	0.5	36	0.4	759	0.3	248	0.2	1253	0.3	415	0.2
1892	78	84	0.4	32	0.3	631	0.3	196	0.2	1048	0.3	333	0.2
1891	79	81	0.4	20	0.2	592	0.2	174	0.1	1022	0.3	311	0.2
1886-1890	80-84	303	1.5	79	0.8	1831	0.8	530	0.5	3201	0.8	969	0.5
1890	80	81	0.4	20	0.2	459	0.2	137	0.1	824	0.2	256	0.1
1889	81	55	0.3	16	0.2	402	0.2	131	0.1	688	0.2	220	0.1
1888	82	64	0.3	15	0.1	387	0.2	107	0.1	647	0.2	177	0.1
1887	83	56	0.3	18	0.2	305	0.1	77	0.1	565	0.1	174	0.1
1886	84	47	0.2	10	0.1	278	0.1	78	0.1	477	0.1	142	0.1
1881-1885	85-89	114	0.6	32	0.3	660	0.3	176	0.2	1164	0.3	329	0.2
1885	85	31	0.2	8	0.1	196	0.1	46	0.0	372	0.1	123	0.1
1884	86	24	0.1	7	0.1	172	0.1	52	0.0	288	0.1	80	0.0
1883	87	31	0.2	11	0.1	135	0.1	34	0.0	224	0.1	53	0.0
1882	88	16	0.1	3	0.0	94	0.0	28	0.0	189	0.0	48	0.0
1881	89	12	0.1	3	0.0	63	0.0	16	0.0	91	0.0	25	0.0
-1880	90+	34	0.2	5	0.0	167	0.1	39	0.0	277	0.1	75	0.0

3. (Jatk. — Forts. — Cont.)

Syntymävuosi Födelseår	Ikä Ålder	Kanta-Hämeen seutukaava-alue Centrala Tavastlands regionplaneområde				Päijät-Hämeen seutukaava-alue Päijänne-Tavastlands regionplaneområde				Kymenlaakson seutukaava-alue Kymmenedalens regionplaneområde			
		Yhteensä Summa	%	Miehiä Män	%	Yhteensä Summa	%	Miehiä Män	%	Yhteensä Summa	%	Miehiä Män	%
KOKO VÄESTÖ—HELA BEF.													
		155471	100.0	74490	100.0	181798	100.0	86628	100.0	198571	100.0	96711	100.0
1966-1970	0-4	10483	6.7	5379	7.2	13336	7.3	6817	7.9	13847	7.0	6639	7.2
1970	0	1856	1.2	968	1.3	2430	1.3	1219	1.4	2392	1.2	1182	1.2
1969	1	2002	1.3	1019	1.4	2567	1.4	1363	1.6	2550	1.3	1274	1.3
1968	2	2150	1.4	1088	1.5	2770	1.5	1387	1.6	2858	1.4	1454	1.5
1967	3	2251	1.4	1138	1.5	2786	1.5	1429	1.6	3044	1.5	1531	1.6
1966	4	2224	1.4	1166	1.6	2783	1.5	1419	1.6	3003	1.5	1498	1.5
1961-1965	5-9	12076	7.8	6149	8.3	14680	8.1	7453	8.6	15835	8.0	8106	8.4
1965	5	2260	1.5	1177	1.6	2935	1.6	1476	1.7	3141	1.6	1593	1.6
1964	6	2418	1.6	1230	1.7	2867	1.6	1520	1.8	3135	1.6	1579	1.7
1963	7	2485	1.6	1269	1.7	3028	1.7	1551	1.8	3202	1.6	1629	1.7
1962	8	2425	1.6	1217	1.6	2919	1.6	1502	1.7	3185	1.6	1657	1.7
1961	9	2488	1.6	1276	1.7	2831	1.6	1404	1.6	3172	1.6	1648	1.7
1956-1960	10-14	12915	8.3	6586	8.8	14839	8.2	7457	8.6	16481	8.3	8393	8.7
1960	10	2487	1.6	1250	1.7	2949	1.6	1449	1.7	3220	1.6	1652	1.7
1959	11	2540	1.6	1306	1.8	2886	1.6	1450	1.7	3269	1.6	1640	1.7
1958	12	2461	1.6	1240	1.7	2839	1.6	1404	1.6	3191	1.6	1623	1.7
1957	13	2711	1.7	1385	1.9	3060	1.7	1551	1.8	3405	1.7	1735	1.8
1956	14	2716	1.7	1405	1.9	3196	1.8	1603	1.9	3396	1.7	1743	1.8
1951-1955	15-19	14397	9.3	7322	9.8	16639	9.2	8362	9.7	17761	8.9	9182	9.5
1955	15	2786	1.8	1342	1.8	3103	1.7	1596	1.8	3575	1.8	1884	1.9
1954	16	2866	1.8	1482	2.0	3152	1.7	1554	1.8	3524	1.8	1794	1.9
1953	17	2829	1.8	1488	2.0	3247	1.8	1652	1.9	3555	1.8	1848	1.9
1952	18	2970	1.9	1567	2.1	3599	2.0	1822	2.1	3647	1.8	1849	1.9
1951	19	2946	1.9	1443	1.9	3538	1.9	1738	2.0	3460	1.7	1807	1.9
1946-1950	20-24	14808	9.5	7830	10.5	19130	10.5	9745	11.2	18847	9.5	9899	10.2
1950	20	2934	1.9	1509	2.0	3692	2.0	1801	2.1	3675	1.9	1913	2.0
1949	21	2991	1.9	1595	2.1	3834	2.1	1947	2.2	3833	1.9	2061	2.1
1948	22	2976	1.9	1576	2.1	3975	2.2	2026	2.3	3931	2.0	2041	2.1
1947	23	2978	1.9	1585	2.1	3927	2.2	2065	2.4	3738	1.9	1954	2.0
1946	24	2929	1.9	1565	2.1	3702	2.0	1906	2.2	3670	1.8	1930	2.0
1941-1945	25-29	10052	6.5	5268	7.1	13327	7.3	6785	7.8	13915	7.0	7434	7.7
1945	25	2440	1.6	1360	1.8	3186	1.8	1663	1.9	3506	1.8	1880	1.9
1944	26	1954	1.3	1013	1.4	2624	1.4	1295	1.5	2691	1.4	1405	1.5
1943	27	1879	1.2	967	1.3	2467	1.4	1260	1.5	2556	1.3	1394	1.4
1942	28	1529	1.0	784	1.1	1997	1.1	1012	1.2	2065	1.0	1069	1.1
1941	29	2250	1.4	1144	1.5	3053	1.7	1555	1.8	3097	1.6	1686	1.7
1936-1940	30-34	9017	5.8	4597	6.2	11747	6.5	5893	6.8	12038	6.1	6295	6.5
1940	30	1577	1.0	809	1.1	2258	1.2	1178	1.4	2234	1.1	1152	1.2
1939	31	1871	1.3	982	1.3	2491	1.4	1267	1.5	2587	1.3	1316	1.4
1938	32	1927	1.2	1028	1.4	2460	1.4	1228	1.4	2474	1.2	1338	1.4
1937	33	1791	1.2	881	1.2	2373	1.3	1157	1.3	2402	1.2	1241	1.3
1936	34	1751	1.1	897	1.2	2165	1.2	1063	1.2	2341	1.2	1248	1.3
1931-1935	35-39	8638	5.6	4275	5.7	10821	6.0	5360	6.2	11953	6.0	6147	6.4
1935	35	1770	1.1	889	1.2	2227	1.2	1135	1.3	2378	1.2	1249	1.3
1934	36	1664	1.1	834	1.1	2191	1.2	1056	1.2	2305	1.2	1198	1.2
1933	37	1624	1.0	816	1.1	1989	1.1	954	1.1	2244	1.1	1125	1.2
1932	38	1806	1.1	798	1.1	2142	1.2	1095	1.3	2443	1.2	1235	1.3
1931	39	1774	1.2	938	1.3	2272	1.2	1130	1.3	2583	1.3	1340	1.4
1926-1930	40-44	10144	6.5	4946	6.6	11457	6.3	5517	6.4	13312	6.7	6685	6.9
1930	40	2031	1.3	975	1.3	2322	1.3	1118	1.3	2681	1.4	1350	1.4
1929	41	2102	1.4	1028	1.4	2334	1.3	1122	1.3	2650	1.3	1355	1.4
1928	42	2007	1.3	990	1.3	2273	1.3	1097	1.3	2752	1.4	1376	1.4
1927	43	2004	1.3	976	1.3	2272	1.2	1065	1.2	2642	1.3	1329	1.4
1926	44	2000	1.3	977	1.3	2256	1.2	1115	1.3	2587	1.3	1275	1.3

Syntymävuosi Födelseår	Ikä Ålder	Kanta-Hämeen seutukaava-alue Centrala Tavastlands regionplaneområde				Päijät-Hämeen seutukaava-alue Päijänne-Tavastlands regionplaneområde				Kymenlaakson seutukaava-alue Kymmenedalens regionplaneområde			
		Yhteensä Summa	%	Miehiä Män	%	Yhteensä Summa	%	Miehiä Män	%	Yhteensä Summa	%	Miehiä Män	%
1921-1925	45-49	9956	6.4	4532	6.1	10887	6.0	4922	5.7	12498	6.3	5842	6.0
1925	45	2039	1.3	976	1.3	2185	1.2	1040	1.2	2536	1.3	1223	1.3
1924	46	1996	1.3	936	1.3	2216	1.2	1033	1.2	2592	1.3	1224	1.3
1923	47	2027	1.3	918	1.2	2193	1.2	980	1.1	2603	1.3	1236	1.3
1922	48	1870	1.2	814	1.1	2152	1.2	955	1.1	2357	1.2	1085	1.1
1921	49	2024	1.3	888	1.2	2141	1.2	914	1.1	2410	1.2	1074	1.1
1916-1920	50-54	8606	5.5	3741	5.0	9406	5.2	4059	4.7	10588	5.3	4735	4.9
1920	50	1970	1.3	867	1.2	2125	1.2	925	1.1	2447	1.2	1128	1.2
1919	51	1491	1.0	611	0.8	1706	0.9	766	0.9	1645	0.8	741	0.8
1918	52	1723	1.1	750	1.0	1951	1.1	820	0.9	2216	1.1	978	1.0
1917	53	1753	1.1	786	1.1	1807	1.0	755	0.9	2254	1.1	1007	1.0
1916	54	1669	1.1	727	1.0	1817	1.0	793	0.9	2026	1.0	881	0.9
1911-1915	55-59	8943	5.8	3907	5.2	9690	5.3	4142	4.8	11323	5.7	5040	5.2
1915	55	1697	1.1	754	1.0	1818	1.0	784	0.9	2153	1.1	883	1.0
1914	56	1721	1.1	760	1.0	1937	1.1	833	1.0	2303	1.2	1039	1.1
1913	57	1794	1.2	776	1.0	1945	1.1	805	0.9	2231	1.1	978	1.0
1912	58	1827	1.2	789	1.1	2027	1.1	880	1.0	2343	1.2	1027	1.1
1911	59	1904	1.2	828	1.1	1963	1.1	840	1.0	2293	1.2	1013	1.0
1906-1910	60-64	8720	5.6	3713	5.0	9051	5.0	3809	4.4	10894	5.5	4668	4.8
1910	60	1829	1.2	780	1.0	1872	1.0	797	0.9	2275	1.1	892	1.0
1909	61	1792	1.2	809	1.1	1853	1.0	768	0.9	2319	1.2	1005	1.0
1908	62	1735	1.1	730	1.0	1826	1.0	754	0.9	2175	1.1	920	1.0
1907	63	1774	1.1	712	1.0	1818	1.0	770	0.9	2144	1.1	922	1.0
1906	64	1590	1.0	682	0.9	1682	0.9	720	0.8	1981	1.0	829	0.9
1901-1905	65-69	6933	4.5	2856	3.8	6988	3.8	2794	3.2	8395	4.2	3424	3.5
1905	65	1566	1.0	654	0.9	1533	0.8	626	0.7	1805	0.9	745	0.8
1904	66	1472	0.9	596	0.8	1512	0.8	607	0.7	1803	0.9	744	0.8
1903	67	1366	0.9	567	0.8	1404	0.8	567	0.7	1693	0.9	699	0.7
1902	68	1244	0.8	499	0.7	1328	0.7	527	0.6	1559	0.8	636	0.7
1901	69	1285	0.8	540	0.7	1211	0.7	467	0.5	1535	0.8	600	0.6
1896-1900	70-74	4864	3.1	1790	2.4	4908	2.7	1839	2.1	5686	2.9	2216	2.3
1900	70	1102	0.7	407	0.5	1234	0.7	507	0.6	1399	0.7	566	0.6
1899	71	1067	0.7	397	0.5	1091	0.6	400	0.5	1280	0.6	500	0.5
1898	72	959	0.6	361	0.5	970	0.5	370	0.4	1165	0.6	441	0.5
1897	73	821	0.5	351	0.5	837	0.5	286	0.3	965	0.5	386	0.4
1896	74	815	0.5	274	0.4	776	0.4	276	0.3	877	0.4	323	0.3
1891-1895	75-79	2809	1.8	950	1.3	2833	1.6	1011	1.2	3094	1.6	1088	1.1
1895	75	738	0.5	268	0.4	729	0.4	268	0.3	810	0.4	298	0.3
1894	76	583	0.4	187	0.3	667	0.4	237	0.3	688	0.3	250	0.3
1893	77	522	0.3	175	0.2	526	0.3	201	0.2	587	0.3	200	0.2
1892	78	458	0.3	156	0.2	465	0.3	148	0.2	542	0.3	192	0.2
1891	79	468	0.3	164	0.2	446	0.2	157	0.2	467	0.2	148	0.2
1886-1890	80-84	1470	0.9	455	0.6	1445	0.8	482	0.6	1471	0.7	440	0.5
1890	80	410	0.3	142	0.2	385	0.2	152	0.2	378	0.2	105	0.1
1889	81	313	0.2	97	0.1	336	0.2	106	0.1	331	0.2	106	0.1
1888	82	292	0.2	92	0.1	299	0.2	90	0.1	270	0.1	87	0.1
1887	83	259	0.2	63	0.1	253	0.1	84	0.1	273	0.1	82	0.1
1886	84	196	0.1	61	0.1	172	0.1	50	0.1	219	0.1	60	0.1
1881-1885	85-89	506	0.3	158	0.2	520	0.3	158	0.2	524	0.3	147	0.2
1885	85	159	0.1	49	0.1	164	0.1	49	0.1	184	0.1	50	0.1
1884	86	119	0.1	42	0.1	137	0.1	41	0.0	122	0.1	41	0.0
1883	87	95	0.1	30	0.0	102	0.1	30	0.0	114	0.1	31	0.0
1882	88	78	0.1	22	0.0	67	0.0	21	0.0	56	0.0	15	0.0
1881	89	55	0.0	15	0.0	50	0.0	17	0.0	48	0.0	10	0.0
-1880	90+	134	0.1	36	0.0	94	0.1	23	0.0	109	0.1	31	0.0

3. (Jatk. — Forts. — Cont.)

Syntymävuosi Födelseår	Ikä Ålder	Etelä-Karjalan seutukaava-alue Södra Karelens regionplaneområde				Etelä-Savon seutukaava-alue Södra Savolax regionplaneområde				Pohjois-Karjalan seutukaava-alue Norra Karelens regionplaneområde			
		Yhteensä Summa		Miehiä Män		Yhteensä Summa		Miehiä Män		Yhteensä Summa		Miehiä Män	
			%		%		%		%		%		%
KOKO VÄESTÖ—HELA BEF.		145365	100.0	70700	100.0	187122	100.0	92029	100.0	185303	100.0	92737	100.0
1966-1970	0-4	10052	6.9	5101	7.2	12773	6.8	6382	6.9	12865	6.9	6427	6.9
1970	0	1732	1.2	893	1.3	2275	1.2	1141	1.2	2243	1.2	1139	1.2
1969	1	1912	1.3	966	1.4	2329	1.2	1153	1.3	2432	1.3	1204	1.3
1968	2	2007	1.4	994	1.4	2666	1.4	1333	1.4	2619	1.4	1286	1.4
1967	3	2108	1.5	1073	1.5	2655	1.4	1323	1.4	2652	1.4	1338	1.4
1966	4	2293	1.6	1175	1.7	2848	1.5	1429	1.6	2919	1.6	1460	1.6
1961-1965	5-9	11643	8.0	5829	8.2	15886	8.5	8021	8.7	16194	8.7	8258	8.9
1965	5	2200	1.5	1098	1.6	3036	1.6	1526	1.7	2878	1.6	1507	1.6
1964	6	2291	1.6	1126	1.6	3110	1.7	1585	1.7	3027	1.6	1539	1.7
1963	7	2360	1.6	1223	1.7	3199	1.7	1584	1.7	3259	1.8	1707	1.8
1962	8	2319	1.6	1206	1.7	3266	1.7	1623	1.8	3452	1.8	1718	1.9
1961	9	2443	1.7	1256	1.8	3275	1.8	1703	1.9	3547	1.9	1787	1.9
1956-1960	10-14	12489	8.6	6349	9.0	17862	9.5	9117	9.9	19813	10.7	10140	10.9
1960	10	2491	1.7	1241	1.8	3468	1.9	1794	1.9	3767	2.0	1885	2.0
1959	11	2442	1.7	1252	1.8	3469	1.9	1729	1.9	3775	2.0	1917	2.1
1958	12	2460	1.7	1268	1.8	3477	1.9	1820	2.0	3788	2.0	1973	2.1
1957	13	2508	1.7	1287	1.8	3593	1.9	1822	2.0	4157	2.2	2154	2.3
1956	14	2588	1.8	1301	1.8	3855	2.1	1992	2.2	4326	2.3	2211	2.4
1951-1955	15-19	13393	9.2	6880	9.7	18782	10.0	9862	10.7	20413	11.0	10787	11.6
1955	15	2667	1.8	1368	1.9	3791	2.0	1948	2.1	4383	2.4	2203	2.4
1954	16	2700	1.9	1334	1.9	3828	2.0	1988	2.2	4266	2.3	2174	2.3
1953	17	2660	1.8	1342	1.9	3724	2.0	1982	2.1	4058	2.2	2155	2.3
1952	18	2706	1.9	1402	2.0	3817	2.0	2039	2.2	4067	2.2	2226	2.4
1951	19	2660	1.8	1434	2.0	3592	1.9	1925	2.1	3654	2.0	2029	2.2
1946-1950	20-24	13485	9.3	7236	10.2	16549	8.9	8839	9.6	16693	9.0	9370	10.1
1950	20	2711	1.9	1468	2.1	3584	1.9	1971	2.1	3775	2.0	2216	2.4
1949	21	2825	1.9	1521	2.2	3419	1.8	1778	1.9	3569	1.9	2024	2.2
1948	22	2787	1.9	1487	2.1	3345	1.8	1815	2.0	3266	1.8	1766	1.9
1947	23	2670	1.8	1437	2.0	3215	1.7	1696	1.8	3174	1.7	1767	1.9
1946	24	2492	1.7	1323	1.9	3006	1.6	1579	1.7	2909	1.6	1597	1.7
1941-1945	25-29	9656	6.6	5110	7.2	11169	6.0	5911	6.4	10967	5.9	5816	6.3
1945	25	2270	1.6	1198	1.7	2648	1.4	1397	1.5	2790	1.5	1542	1.7
1944	26	1827	1.3	944	1.3	2192	1.2	1163	1.3	2084	1.1	1109	1.2
1943	27	1854	1.3	993	1.4	2173	1.2	1164	1.3	2025	1.1	1085	1.2
1942	28	1435	1.0	749	1.1	1665	0.9	880	1.0	1585	0.9	825	0.9
1941	29	2270	1.6	1226	1.7	2491	1.3	1307	1.4	2483	1.3	1255	1.4
1936-1940	30-34	9035	6.2	4695	6.6	10555	5.6	5404	5.9	10040	5.4	5268	5.7
1940	30	1617	1.1	862	1.2	1824	1.0	939	1.0	1721	0.9	874	0.9
1939	31	1962	1.3	996	1.4	2272	1.2	1136	1.2	2099	1.1	1086	1.2
1938	32	1915	1.3	993	1.4	2324	1.2	1206	1.3	2060	1.1	1119	1.2
1937	33	1793	1.2	911	1.3	2103	1.1	1081	1.2	2036	1.1	1077	1.2
1936	34	1748	1.2	933	1.3	2032	1.1	1042	1.1	2124	1.1	1112	1.2
1931-1935	35-39	8673	6.0	4452	6.3	10974	5.9	5666	6.2	10316	5.6	5388	5.8
1935	35	1722	1.2	895	1.3	2212	1.2	1133	1.2	2052	1.1	1096	1.2
1934	36	1707	1.2	865	1.2	2087	1.1	1054	1.1	2101	1.1	1088	1.2
1933	37	1669	1.1	844	1.2	2129	1.1	1108	1.2	1904	1.0	1001	1.1
1932	38	1700	1.2	872	1.2	2268	1.2	1206	1.3	2153	1.2	1108	1.2
1931	39	1875	1.3	976	1.4	2268	1.2	1165	1.3	2106	1.1	1095	1.2
1926-1930	40-44	9624	6.6	4844	6.9	11902	6.4	6088	6.6	11813	6.4	5985	6.5
1930	40	1946	1.3	952	1.3	2394	1.3	1206	1.3	2350	1.3	1205	1.3
1929	41	2006	1.4	1032	1.5	2387	1.3	1178	1.3	2481	1.3	1260	1.4
1928	42	1898	1.3	943	1.3	2357	1.3	1218	1.3	2389	1.3	1186	1.3
1927	43	1937	1.3	994	1.4	2400	1.3	1244	1.4	2185	1.2	1133	1.2
1926	44	1837	1.3	923	1.3	2364	1.3	1242	1.3	2408	1.3	1201	1.3

Syntymävuosi Födelseår	Ikä Ålder	Etelä-Karjalan seutukaava-alue Södra Karelen regionplaneområde				Etelä-Savon seutukaava-alue Södra Savolax regionplaneområde				Pohjois-Karjalan seutukaava-alue Norra Karelen regionplaneområde			
		Yhteensä Summa	%	Miehiä Män	%	Yhteensä Summa	%	Miehiä Män	%	Yhteensä Summa	%	Miehiä Män	%
1921-1925	45-49	8657	6.0	4096	5.8	11222	6.0	5307	5.8	11025	5.9	5320	5.7
1925	45	1781	1.2	862	1.2	2367	1.3	1162	1.3	2356	1.3	1162	1.3
1924	46	1757	1.2	848	1.2	2273	1.2	1091	1.2	2171	1.2	1062	1.1
1923	47	1808	1.2	852	1.2	2266	1.2	1073	1.2	2240	1.2	1061	1.1
1922	48	1599	1.1	743	1.1	2113	1.1	991	1.1	2112	1.1	1017	1.1
1921	49	1712	1.2	791	1.1	2203	1.2	990	1.1	2146	1.2	1018	1.1
1916-1920	50-54	7645	5.3	3395	4.8	9934	5.3	4493	4.9	9624	5.2	4460	4.8
1920	50	1751	1.2	797	1.1	2357	1.3	1077	1.2	2199	1.2	1004	1.1
1919	51	1321	0.9	618	0.9	1799	1.0	800	0.9	1699	0.9	806	0.9
1918	52	1627	1.1	767	1.0	1977	1.1	891	1.0	2018	1.1	936	1.0
1917	53	1525	1.0	672	1.0	1852	1.0	871	0.9	1869	1.0	882	1.0
1916	54	1421	1.0	601	0.9	1949	1.0	854	0.9	1839	1.0	832	0.9
1911-1915	55-59	8132	5.6	3534	5.0	10356	5.5	4637	5.0	10219	5.5	4709	5.1
1915	55	1530	1.1	636	0.9	1886	1.1	900	1.0	1937	1.0	853	0.9
1914	56	1630	1.1	676	1.0	2045	1.1	917	1.0	1994	1.1	931	1.0
1913	57	1625	1.1	733	1.0	1988	1.1	880	1.0	2034	1.1	981	1.1
1912	58	1651	1.1	745	1.1	2197	1.2	1005	1.1	2171	1.2	984	1.1
1911	59	1696	1.2	744	1.1	2140	1.1	935	1.0	2083	1.1	960	1.0
1906-1910	60-64	8072	5.6	3526	5.0	9963	5.3	4538	4.9	9499	5.1	4336	4.7
1910	60	1641	1.1	658	1.0	2045	1.1	923	1.0	2092	1.1	1012	1.1
1909	61	1711	1.2	775	1.1	2053	1.1	956	1.0	1909	1.0	886	1.0
1908	62	1614	1.1	702	1.0	1980	1.1	933	1.0	1941	1.1	857	0.9
1907	63	1547	1.1	692	1.0	1962	1.0	894	1.0	1846	1.0	842	0.9
1906	64	1553	1.1	659	0.9	1919	1.0	832	0.9	1711	0.9	739	0.8
1901-1905	65-69	6123	4.2	2479	3.5	7860	4.2	3401	3.7	6850	3.7	3036	3.3
1905	65	1375	0.9	586	0.8	1755	0.9	770	0.8	1484	0.8	644	0.7
1904	66	1301	0.9	511	0.7	1657	0.9	722	0.8	1536	0.8	682	0.7
1903	67	1186	0.8	458	0.6	1533	0.8	669	0.7	1372	0.7	613	0.7
1902	68	1164	0.8	467	0.7	1467	0.8	637	0.7	1249	0.7	546	0.6
1901	69	1097	0.8	457	0.6	1448	0.8	663	0.7	1209	0.7	551	0.6
1896-1900	70-74	4403	3.0	1710	2.4	5623	3.0	2204	2.4	4698	2.5	1884	2.0
1900	70	1057	0.7	445	0.6	1335	0.7	575	0.6	1095	0.6	449	0.5
1899	71	592	0.7	371	0.5	1245	0.7	464	0.5	1079	0.6	445	0.5
1898	72	846	0.6	333	0.5	1203	0.6	452	0.5	1010	0.5	408	0.4
1897	73	778	0.5	293	0.4	951	0.5	382	0.4	775	0.4	303	0.3
1896	74	730	0.5	268	0.4	889	0.5	331	0.4	739	0.4	279	0.3
1891-1895	75-79	2515	1.7	891	1.3	3426	1.8	1346	1.5	2596	1.4	971	1.0
1895	75	634	0.4	239	0.3	864	0.5	338	0.4	691	0.4	287	0.3
1894	76	567	0.4	204	0.3	757	0.4	287	0.3	598	0.3	213	0.2
1893	77	461	0.3	157	0.2	610	0.3	241	0.3	507	0.3	185	0.2
1892	78	428	0.3	159	0.2	595	0.3	244	0.3	383	0.2	128	0.1
1891	79	425	0.3	132	0.2	600	0.3	236	0.3	417	0.2	158	0.2
1886-1890	80-84	1253	0.9	437	0.6	1617	0.9	581	0.6	1227	0.7	440	0.5
1890	80	366	0.3	122	0.2	442	0.2	156	0.2	336	0.2	115	0.1
1889	81	287	0.2	106	0.1	398	0.2	154	0.2	267	0.1	103	0.1
1888	82	220	0.2	78	0.1	334	0.2	118	0.1	239	0.1	89	0.1
1887	83	196	0.1	74	0.1	249	0.1	86	0.1	226	0.1	85	0.1
1886	84	184	0.1	57	0.1	194	0.1	57	0.1	159	0.1	48	0.1
1881-1885	85-89	430	0.3	117	0.2	540	0.3	193	0.2	384	0.2	117	0.1
1885	85	122	0.1	35	0.0	160	0.1	49	0.1	114	0.1	40	0.0
1884	86	125	0.1	34	0.0	137	0.1	48	0.1	102	0.1	32	0.0
1883	87	79	0.1	19	0.0	120	0.1	44	0.0	72	0.0	21	0.0
1882	88	61	0.0	14	0.0	81	0.0	33	0.0	64	0.0	17	0.0
1881	89	43	0.0	15	0.0	42	0.0	19	0.0	32	0.0	7	-
-1880	90+	85	0.1	19	0.0	109	0.1	39	0.0	67	0.0	25	0.0

3. (Jatk. — Forts. — Cont.)

Syntymävuosi Födelseår	Ikä Ålder	Pohjois-Savon seutukaava-alue Norra Savolax regionplaneområde				Keski-Suomen seutukaava-alue Mellersta Finlands regionplaneområde				Vaasan läänin seutukaava-alue Vasa län regionplaneområde			
		Yhteensä Summa		Miehiä Män		Yhteensä Summa		Miehiä Män		Yhteensä Summa		Miehiä Män	
			%		%		%		%		%		%
KOKO VÄESTÖ-O-HELA 8EF.		255514	100.0	125329	100.0	237979	100.0	117051	100.0	421402	100.0	204945	100.0
1966-1970	0- 4	18556	7.3	9395	7.5	17354	7.3	8530	7.6	32331	7.7	16657	8.1
1970	0	3322	1.3	1697	1.4	3090	1.3	1574	1.3	5866	1.4	3030	1.5
1969	1	3471	1.4	1771	1.4	3213	1.4	1709	1.5	6219	1.5	3172	1.5
1968	2	3695	1.4	1866	1.5	3598	1.5	1853	1.6	6476	1.5	3373	1.6
1967	3	3993	1.6	2009	1.6	3628	1.5	1891	1.6	6571	1.7	3548	1.7
1966	4	4075	1.6	2052	1.6	3825	1.6	1903	1.6	6799	1.6	3534	1.7
1961-1965	5- 9	22314	8.7	11366	9.1	20506	8.6	10475	8.9	35459	8.4	18035	8.8
1965	5	4123	1.6	2107	1.7	3726	1.6	1501	1.6	6929	1.6	3517	1.7
1964	6	4420	1.7	2246	1.8	3979	1.7	2006	1.7	7022	1.7	3509	1.8
1963	7	4521	1.8	2318	1.8	4185	1.8	2148	1.8	7147	1.7	3637	1.8
1962	8	4620	1.8	2376	1.9	4174	1.8	2131	1.8	7203	1.7	3710	1.8
1961	9	4630	1.8	2319	1.9	4442	1.9	2289	2.0	7128	1.7	3572	1.7
1956-1960	10-14	24841	9.7	12620	10.1	22216	9.3	11345	9.7	37098	8.8	18904	9.2
1960	10	4807	1.9	2465	2.0	4273	1.8	2449	1.9	7512	1.7	3651	1.8
1959	11	4845	1.9	2426	1.9	4381	1.8	2507	1.9	7512	1.7	3651	1.8
1958	12	4767	1.9	2403	1.9	4325	1.8	2210	1.9	7106	1.7	3615	1.8
1957	13	5109	2.0	2598	2.1	4549	1.9	2345	2.0	7461	1.8	3848	1.9
1956	14	5313	2.1	2728	2.2	4638	1.9	2334	2.0	8036	1.9	4077	2.0
1951-1955	15-19	26530	10.4	13731	11.0	23362	9.8	12047	10.3	40319	9.6	20746	10.1
1955	15	5380	2.1	2817	2.2	4852	2.0	2495	2.1	7943	1.9	4057	2.0
1954	16	5399	2.1	2732	2.2	4718	2.0	2382	2.0	8257	2.0	4219	2.1
1953	17	5287	2.1	2725	2.2	4645	2.0	2375	2.0	8059	1.9	4105	2.0
1952	18	5362	2.1	2763	2.2	4706	2.0	2505	2.1	8322	2.0	4339	2.1
1951	19	5102	2.0	2694	2.1	4441	1.9	2290	2.0	7738	1.8	4026	2.0
1946-1950	20-24	23551	9.2	12619	10.1	22824	9.6	11520	10.2	38846	9.2	20340	9.9
1950	20	5144	2.0	2798	2.2	4704	2.0	2464	2.1	8094	1.9	4282	2.1
1949	21	4957	1.9	2667	2.1	4697	2.0	2427	2.1	7535	1.9	4143	2.0
1948	22	4754	1.9	2556	2.0	4550	1.9	2408	2.1	7749	1.8	4036	2.0
1947	23	4426	1.7	2345	1.9	4356	1.9	2368	2.0	7574	1.8	3927	1.9
1946	24	4270	1.7	2253	1.8	4317	1.8	2253	1.9	7494	1.8	3952	1.9
1941-1945	25-29	15680	6.1	8144	6.5	15689	6.6	8070	6.9	26749	6.3	13800	6.7
1945	25	3767	1.5	1952	1.6	3727	1.6	1824	1.6	6515	1.5	3403	1.7
1944	26	3014	1.2	1547	1.2	3024	1.3	1534	1.3	5086	1.2	2680	1.3
1943	27	2897	1.1	1505	1.2	2980	1.3	1519	1.3	4976	1.2	2536	1.2
1942	28	2353	0.9	1182	0.9	2298	1.0	1166	1.0	4134	1.0	2143	1.0
1941	29	3649	1.4	1918	1.5	3660	1.5	1927	1.6	6038	1.4	3038	1.5
1936-1940	30-34	14573	5.7	7425	5.9	14386	6.0	7309	6.2	23924	5.7	12120	5.9
1940	30	2548	1.0	1277	1.0	2611	1.1	1327	1.1	4208	1.0	2158	1.1
1939	31	3124	1.2	1609	1.3	3064	1.3	1499	1.3	5195	1.2	2653	1.3
1938	32	3132	1.2	1604	1.3	2973	1.2	1526	1.3	5074	1.2	2536	1.2
1937	33	2933	1.1	1524	1.2	2891	1.2	1486	1.3	4845	1.1	2442	1.2
1936	34	2836	1.1	1411	1.1	2847	1.2	1471	1.3	4612	1.1	2331	1.1
1931-1935	35-39	14852	5.8	7564	6.0	14085	5.9	7215	6.2	23947	5.7	12106	5.9
1935	35	3021	1.2	1503	1.2	2821	1.2	1452	1.2	4900	1.2	2487	1.2
1934	36	2915	1.1	1512	1.2	2770	1.2	1367	1.2	4689	1.1	2372	1.2
1933	37	2775	1.1	1407	1.1	2661	1.1	1391	1.2	4565	1.1	2294	1.1
1932	38	2973	1.2	1511	1.2	2863	1.2	1470	1.3	4876	1.2	2440	1.2
1931	39	3168	1.2	1631	1.3	2970	1.2	1535	1.3	4917	1.2	2513	1.2
1926-1930	40-44	16670	6.5	8465	6.8	15315	6.4	7642	6.5	26208	6.2	13033	6.4
1930	40	3372	1.3	1751	1.4	3079	1.3	1570	1.3	5117	1.2	2563	1.3
1929	41	3317	1.3	1706	1.4	3079	1.3	1540	1.3	5138	1.2	2481	1.2
1928	42	3317	1.3	1699	1.3	3096	1.3	1556	1.3	5460	1.3	2729	1.3
1927	43	3291	1.3	1649	1.3	3051	1.3	1519	1.3	5136	1.2	2610	1.3
1926	44	3373	1.3	1670	1.3	3010	1.3	1457	1.2	5357	1.3	2650	1.3

Syntymävuosi Födelseår	Ikä Ålder	Pohjois-Savon seutukaava-alue Norra Savolax regionplaneområde				Keski-Suomen seutukaava-alue Mellersta Finlands regionplaneområde				Vaasan läänin seutukaava-alue Vasa län regionplaneområde			
		Yhteensä Summa	%	Miehiä Män	%	Yhteensä Summa	%	Miehiä Män	%	Yhteensä Summa	%	Miehiä Män	%
1921-1825	45-49	15457	6.0	7312	5.8	14665	6.2	6508	5.9	26732	6.3	12633	6.2
1925	45	3369	1.3	1637	1.3	3007	1.3	1441	1.2	5380	1.3	2613	1.3
1924	46	3024	1.2	1435	1.2	2995	1.3	1454	1.2	5178	1.2	2469	1.2
1923	47	3121	1.2	1442	1.2	3042	1.3	1432	1.2	5579	1.3	2551	1.3
1922	48	2918	1.1	1333	1.1	2768	1.2	1274	1.1	5237	1.2	2465	1.2
1921	49	3025	1.2	1415	1.1	2853	1.2	1307	1.1	5358	1.3	2495	1.2
1916-1920	50-54	13065	5.1	5936	4.7	12526	5.3	5429	4.8	23354	5.6	10777	5.3
1920	50	3109	1.2	1338	1.1	2527	1.2	1305	1.1	5314	1.3	2433	1.2
1919	51	2264	0.9	1034	0.9	2244	0.9	1013	0.9	4335	1.0	2064	1.0
1918	52	2649	1.0	1237	1.0	2532	1.1	1155	1.0	4586	1.1	2093	1.0
1917	53	2613	1.0	1154	0.9	2503	1.1	1124	1.0	4515	1.1	2076	1.0
1916	54	2430	1.0	1093	0.9	2320	1.0	1032	0.9	4604	1.1	2111	1.0
1911-1915	55-59	13502	5.3	6100	4.9	12640	5.3	5335	5.0	23710	5.6	10824	5.3
1915	55	2615	1.0	1178	0.9	2400	1.0	1139	1.0	4781	1.1	2194	1.1
1914	56	2676	1.0	1172	0.9	2588	1.1	1181	1.0	4868	1.2	2212	1.1
1913	57	2686	1.1	1276	1.0	2435	1.0	1119	1.0	4729	1.1	2145	1.0
1912	58	2744	1.1	1194	1.0	2648	1.1	1214	1.0	4757	1.1	2164	1.1
1911	59	2781	1.1	1280	1.0	2569	1.1	1182	1.0	4575	1.1	2109	1.0
1906-1910	60-64	12616	4.9	5539	4.5	11959	5.0	5432	4.6	21583	5.1	9506	4.6
1910	60	2643	1.0	1215	1.0	2520	1.1	1168	1.0	4653	1.1	2114	1.0
1909	61	2608	1.0	1169	0.9	2649	1.1	1192	1.0	4689	1.1	2117	1.0
1908	62	2464	1.0	1073	0.9	2272	1.0	1073	0.9	4179	1.0	1867	0.9
1907	63	2516	1.0	1072	0.8	2255	0.9	1011	0.9	4172	1.0	1802	0.9
1906	64	2385	0.9	1060	0.8	2263	1.0	988	0.8	3890	0.9	1606	0.8
1901-1905	65-69	9616	3.8	3926	3.1	8790	3.7	3792	3.2	16430	3.9	6760	3.3
1905	65	2097	0.8	854	0.7	1861	0.8	807	0.7	3565	0.8	1468	0.7
1904	66	2119	0.8	871	0.7	1969	0.8	859	0.7	3458	0.8	1406	0.7
1903	67	1869	0.7	757	0.6	1791	0.8	798	0.7	3168	0.8	1346	0.7
1902	68	1781	0.7	677	0.6	1620	0.7	661	0.6	3211	0.8	1250	0.6
1901	69	1750	0.7	727	0.6	1549	0.7	667	0.6	3028	0.7	1250	0.6
1896-1900	70-74	6871	2.7	2615	2.1	6119	2.6	2485	2.1	12375	2.9	4625	2.3
1900	70	1480	0.6	605	0.5	1463	0.6	586	0.5	2889	0.7	1162	0.6
1899	71	1464	0.6	514	0.4	1349	0.6	560	0.5	2724	0.6	1011	0.5
1898	72	1523	0.6	591	0.5	1274	0.5	534	0.5	2527	0.6	926	0.5
1897	73	1269	0.5	499	0.4	1074	0.5	426	0.4	2233	0.5	819	0.4
1896	74	1135	0.4	406	0.3	959	0.4	379	0.3	2002	0.5	707	0.3
1891-1895	75-79	4157	1.6	1535	1.2	3313	1.4	1267	1.1	7186	1.7	2510	1.2
1895	75	1109	0.4	417	0.3	903	0.4	342	0.3	1826	0.4	663	0.3
1894	76	956	0.4	354	0.3	717	0.3	275	0.2	1608	0.4	599	0.3
1893	77	732	0.3	269	0.2	625	0.3	239	0.2	1424	0.3	482	0.2
1892	78	717	0.3	238	0.2	541	0.3	197	0.2	1299	0.3	424	0.2
1891	79	643	0.3	237	0.2	527	0.2	214	0.2	1029	0.2	342	0.2
1886-1890	80-84	1917	0.8	731	0.6	1538	0.6	507	0.4	3457	0.8	1076	0.5
1890	80	539	0.2	201	0.2	413	0.2	135	0.1	802	0.2	241	0.1
1889	81	413	0.2	157	0.1	347	0.1	107	0.1	787	0.2	259	0.1
1888	82	393	0.2	151	0.1	286	0.1	90	0.1	676	0.2	226	0.1
1887	83	313	0.1	126	0.1	304	0.1	121	0.1	642	0.2	180	0.1
1886	84	254	0.1	96	0.1	188	0.1	54	0.0	550	0.1	170	0.1
1881-1885	85-89	605	0.2	201	0.2	560	0.2	195	0.2	1344	0.3	392	0.2
1885	85	206	0.1	68	0.1	176	0.1	67	0.1	414	0.1	124	0.1
1884	86	128	0.1	42	0.0	133	0.1	41	0.0	328	0.1	75	0.0
1883	87	127	0.0	40	0.0	109	0.0	37	0.0	270	0.1	79	0.0
1882	88	87	0.0	32	0.0	92	0.0	29	0.0	201	0.0	58	0.0
1881	89	57	0.0	19	0.0	50	0.0	21	0.0	131	0.0	36	0.0
-1880	90+	141	0.1	55	0.0	132	0.1	48	0.0	350	0.1	101	0.0

3. (Jatk. — Forts. — Cont.)

Syntymävuosi Födelseår	Ikä Ålder	Pohjois-Pohjanmaan seutukaava-alue Norra Österbottens regionplaneområde				Kainuun seutukaava-alue Kajanlands regionplaneområde				Lapin seutukaava-alue Lapplands regionplaneområde			
		Yhteensä Summa		Miehiä Män		Yhteensä Summa		Miehiä Män		Yhteensä Summa		Miehiä Män	
		%	%	%	%	%	%	%	%	%	%	%	
KOKO VÄESTÖ—HELA REF.		300271	100.0	150080	100.0	106899	100.0	51323	100.0	197146	100.0	99936	100.0
1966-1970	0-4	25259	8.4	12996	8.7	7941	7.9	4687	8.0	16671	8.2	8148	8.2
1970	0	4590	1.5	2346	1.6	1343	1.3	671	1.3	2760	1.4	1395	1.4
1969	1	4706	1.6	2435	1.7	1554	1.5	812	1.6	2556	1.5	1496	1.5
1968	2	5067	1.7	2593	1.7	1575	1.6	831	1.6	3261	1.7	1635	1.6
1967	3	5430	1.8	2803	1.9	1753	1.7	902	1.8	3518	1.8	1810	1.8
1966	4	5466	1.8	2819	1.9	1716	1.7	671	1.7	3576	1.8	1812	1.8
1961-1965	5-9	29782	9.9	15240	10.2	10192	10.1	5264	10.3	21014	10.7	10719	10.7
1965	5	5508	1.8	2844	1.9	1872	1.9	928	1.8	3811	1.9	1935	1.9
1964	6	5849	1.9	2988	2.0	2015	2.0	1056	2.1	4006	2.0	2039	2.0
1963	7	5988	2.0	3038	2.0	2110	2.1	1092	2.1	4219	2.1	2161	2.1
1962	8	6121	2.0	3162	2.1	2081	2.1	1093	2.1	4431	2.2	2278	2.2
1961	9	6316	2.1	3208	2.1	2114	2.1	1095	2.1	4547	2.3	2306	2.3
1956-1960	10-14	32088	10.7	16379	10.9	11184	11.1	5658	11.0	22778	11.6	11498	11.5
1960	10	6192	2.1	3162	2.1	2169	2.1	1085	2.1	4372	2.2	2226	2.2
1959	11	6319	2.1	3194	2.1	2169	2.1	1091	2.1	4544	2.3	2310	2.3
1958	12	6256	2.2	3220	2.1	2165	2.1	1110	2.2	4287	2.2	2140	2.1
1957	13	6493	2.2	3277	2.2	2330	2.3	1179	2.3	4690	2.4	2347	2.3
1956	14	6828	2.3	3526	2.3	2371	2.3	1193	2.3	4885	2.5	2475	2.5
1951-1955	15-19	32676	10.9	17071	11.4	11556	11.5	6025	11.7	21871	11.1	11444	11.5
1955	15	6782	2.3	3449	2.3	2452	2.4	1250	2.5	4607	2.4	2334	2.4
1954	16	6768	2.3	3495	2.3	2450	2.4	1298	2.5	4637	2.4	2384	2.4
1953	17	6554	2.2	3434	2.3	2385	2.4	1234	2.4	4468	2.3	2358	2.4
1952	18	6460	2.2	3399	2.3	2236	2.2	1138	2.2	4292	2.2	2287	2.3
1951	19	6112	2.0	3294	2.2	2043	2.0	1105	2.2	3867	2.0	2081	2.1
1946-1950	20-24	28475	9.5	15029	10.0	9001	8.9	4879	9.5	17339	9.1	9746	9.8
1950	20	6134	2.0	3391	2.3	2008	2.0	1094	2.1	3943	2.0	2289	2.3
1949	21	5895	2.0	3130	2.1	1974	2.0	1137	2.2	3773	1.9	2060	2.1
1948	22	5703	1.9	2959	2.0	1838	1.8	937	1.8	3595	1.8	1943	1.9
1947	23	5463	1.8	2832	1.9	1661	1.6	888	1.7	3371	1.7	1797	1.8
1946	24	5280	1.8	2717	1.8	1520	1.5	823	1.6	3257	1.7	1657	1.7
1941-1945	25-29	19994	6.7	10389	6.9	6210	6.2	3254	6.3	11789	6.0	6070	6.1
1945	25	4748	1.6	2472	1.6	1388	1.4	721	1.4	2410	1.2	1244	1.2
1944	26	3666	1.2	1951	1.3	1191	1.2	617	1.2	2190	1.1	1126	1.1
1943	27	3890	1.3	1969	1.3	1105	1.1	598	1.2	2332	1.2	1249	1.2
1942	28	2961	1.0	1541	1.0	981	1.0	517	1.0	1919	1.0	977	1.0
1941	29	4729	1.6	2456	1.6	1545	1.5	801	1.6	2938	1.5	1474	1.5
1936-1940	30-34	17920	6.0	9170	6.1	5923	5.9	3035	5.9	12272	6.2	6311	6.3
1940	30	3140	1.0	1594	1.1	1010	1.0	520	1.0	2098	1.1	1079	1.1
1939	31	3906	1.3	1971	1.3	1288	1.3	640	1.2	2625	1.3	1334	1.3
1938	32	3806	1.3	1990	1.3	1271	1.3	648	1.3	2570	1.3	1323	1.3
1937	33	3605	1.2	1837	1.2	1173	1.2	619	1.2	2582	1.3	1339	1.3
1936	34	3463	1.2	1778	1.2	1181	1.2	608	1.2	2397	1.2	1236	1.2
1931-1935	35-39	17340	5.8	9053	6.0	6131	6.1	3189	6.2	12065	6.1	6311	6.3
1935	35	3603	1.2	1844	1.2	1269	1.3	670	1.3	2517	1.3	1341	1.3
1934	36	3509	1.2	1808	1.2	1161	1.2	613	1.2	2472	1.3	1293	1.3
1933	37	3204	1.1	1687	1.1	1153	1.1	583	1.1	2238	1.1	1198	1.2
1932	38	3484	1.2	1858	1.2	1198	1.2	612	1.2	2324	1.2	1212	1.2
1931	39	3540	1.2	1956	1.2	1350	1.3	711	1.4	2514	1.3	1267	1.3
1926-1930	40-44	18059	6.0	9224	6.1	6869	6.8	3664	7.1	12610	6.4	6661	6.7
1930	40	3703	1.2	1912	1.3	1422	1.4	764	1.5	2504	1.3	1300	1.3
1929	41	3689	1.2	1915	1.3	1376	1.4	736	1.4	2689	1.4	1398	1.4
1928	42	3662	1.2	1892	1.2	1408	1.4	752	1.5	2590	1.3	1363	1.4
1927	43	3413	1.1	1713	1.1	1286	1.3	674	1.3	2442	1.2	1333	1.3
1926	44	3592	1.2	1832	1.2	1377	1.4	698	1.4	2385	1.2	1267	1.3

Syntymävuosi Födelseår	Ikä Ålder	Pohjois-Pohjanmaan seutukaava-alue Norra Österbottens regionplaneområde				Kainuun seutukaava-alue Kajanalands regionplaneområde				Lapin seutukaava-alue Lapplands regionplaneområde			
		Yhteensä Summa		Miehiä Män		Yhteensä Summa		Miehiä Män		Yhteensä Summa		Miehiä Män	
			%		%		%		%		%		%
1921-1925	45-49	17010	5.7	8356	5.6	5932	5.9	3009	5.9	11378	5.8	5740	5.7
1925	45	3601	1.2	1958	1.2	1328	1.3	693	1.4	2348	1.2	1222	1.2
1924	46	3373	1.1	1715	1.1	1233	1.2	663	1.3	2409	1.2	1243	1.2
1923	47	3401	1.1	1657	1.1	1220	1.2	610	1.2	2369	1.2	1208	1.2
1922	48	3380	1.1	1613	1.1	1066	1.1	518	1.0	2205	1.1	1078	1.1
1921	49	3255	1.1	1513	1.0	1085	1.1	525	1.0	2046	1.0	989	1.0
1916-1920	50-54	14012	4.7	6568	4.4	4668	4.6	2279	4.4	8816	4.5	4262	4.3
1920	50	3344	1.1	1514	1.0	1145	1.1	559	1.1	2140	1.1	1029	1.0
1919	51	2416	0.8	1147	0.8	801	0.8	401	0.8	1398	0.7	681	0.7
1918	52	2899	1.0	1405	0.9	938	0.9	449	0.9	1800	0.9	880	0.9
1917	53	2750	0.9	1252	0.8	921	0.9	457	0.9	1857	0.9	910	0.9
1916	54	2603	0.9	1250	0.8	863	0.9	413	0.8	1621	0.8	762	0.8
1911-1915	55-59	14126	4.7	6628	4.4	4568	4.5	2238	4.4	8365	4.2	4034	4.0
1915	55	2770	0.9	1272	0.8	874	0.9	441	0.9	1592	0.8	809	0.8
1914	56	2934	1.0	1386	0.9	954	0.9	462	0.9	1533	0.8	831	0.8
1913	57	2724	0.9	1275	0.8	883	0.9	446	0.9	1442	0.8	775	0.8
1912	58	2896	1.0	1355	0.9	964	1.0	462	0.9	1739	0.9	839	0.8
1911	59	2802	0.9	1340	0.9	893	0.9	426	0.8	1636	0.8	780	0.8
1906-1910	60-64	12305	4.1	5564	3.7	3786	3.8	1768	3.4	7321	3.7	3368	3.4
1910	60	2751	0.9	1271	0.8	847	0.8	403	0.8	1630	0.8	774	0.8
1909	61	2627	0.9	1208	0.8	818	0.8	407	0.8	1533	0.8	710	0.7
1908	62	2533	0.8	1134	0.8	697	0.7	318	0.6	1494	0.8	670	0.7
1907	63	2253	0.8	1005	0.7	739	0.7	327	0.6	1385	0.7	639	0.6
1906	64	2141	0.7	946	0.6	685	0.7	313	0.6	1279	0.6	575	0.6
1901-1905	65-69	8763	2.9	3703	2.5	2831	2.8	1216	2.4	5499	2.8	2514	2.5
1905	65	1973	0.7	857	0.6	627	0.6	268	0.5	1246	0.6	559	0.6
1904	66	1849	0.6	790	0.5	647	0.6	262	0.5	1156	0.6	532	0.5
1903	67	1636	0.5	693	0.5	498	0.5	208	0.4	1076	0.5	514	0.5
1902	68	1751	0.6	719	0.5	561	0.6	244	0.5	1017	0.5	466	0.5
1901	69	1554	0.5	644	0.4	498	0.5	234	0.5	1004	0.5	443	0.4
1896-1900	70-74	6229	2.1	2397	1.6	2003	2.0	861	1.7	3649	1.9	1615	1.6
1900	70	1380	0.5	542	0.4	414	0.4	176	0.3	836	0.4	391	0.4
1899	71	1346	0.4	523	0.3	443	0.4	208	0.4	815	0.4	358	0.4
1898	72	1257	0.4	464	0.3	438	0.4	178	0.3	774	0.4	343	0.3
1897	73	1184	0.4	470	0.3	393	0.4	172	0.3	618	0.3	256	0.3
1896	74	1062	0.4	398	0.3	315	0.3	127	0.2	626	0.3	267	0.3
1891-1895	75-79	3633	1.2	1352	0.9	1198	1.2	542	1.1	2186	1.1	894	0.9
1895	75	947	0.3	350	0.2	333	0.3	132	0.3	532	0.3	223	0.2
1894	76	827	0.3	292	0.2	301	0.3	142	0.3	459	0.2	181	0.2
1893	77	670	0.2	277	0.2	189	0.2	83	0.2	431	0.2	168	0.2
1892	78	595	0.2	213	0.1	180	0.2	84	0.2	388	0.2	160	0.2
1891	79	594	0.2	220	0.1	195	0.2	101	0.2	376	0.2	162	0.2
1886-1890	80-84	1881	0.6	700	0.5	636	0.6	267	0.5	1036	0.5	418	0.4
1890	80	476	0.2	192	0.1	175	0.2	80	0.2	275	0.1	119	0.1
1889	81	405	0.1	157	0.1	122	0.1	45	0.1	248	0.1	102	0.1
1888	82	336	0.1	118	0.1	136	0.1	60	0.1	216	0.1	78	0.1
1887	83	362	0.1	128	0.1	111	0.1	46	0.1	163	0.1	66	0.1
1886	84	302	0.1	105	0.1	92	0.1	36	0.1	134	0.1	53	0.1
1881-1885	85-89	609	0.2	223	0.1	220	0.2	68	0.1	374	0.2	139	0.1
1885	85	191	0.1	63	0.0	73	0.1	24	0.0	123	0.1	38	0.0
1884	86	169	0.1	66	0.0	59	0.1	16	0.0	93	0.0	38	0.0
1883	87	133	0.0	48	0.0	45	0.0	15	0.0	77	0.0	27	0.0
1882	88	76	0.0	32	0.0	19	0.0	2	0.0	43	0.0	10	0.0
1881	89	40	0.0	14	-	24	0.0	11	0.0	38	0.0	10	0.0
-1880	90+	110	0.0	38	0.0	50	0.0	20	0.0	93	0.0	44	0.0

4. (003) Väestö pääkielen mukaan; koko maa kuntamuodon mukaan sekä läänit
Befolkningen efter huvudspråk; hela riket efter kommunform samt län
Population by main language; whole country by type of commune and provinces

Aue — Område	Koko väestö Hela befolkningen		Pääkieli — Huvudspråk							
			Suomi — Finska		Ruotsi — Svenska		Saame — Samiska		Venäjät — Ryska	
	Yhteensä Summa	Miehiä Män	Yhteensä Summa	Miehiä Män	Yhteensä Summa	Miehiä Män	Yhteensä Summa	Miehiä Män	Yhteensä Summa	Miehiä Män
KUJO MAAN — HELA RIKET	4598336	2219725	4286695	2072346	303406	143584	2240	1217	1680	599
KAUPUNGIT JA KAUPPALAT STÄDER OCH KÖPINGAR	2340304	1092450	2175437	1017270	160041	72847	113	65	1408	482
MAALAIKUNNAT LANDSKOMMUNER	2258028	1127535	2111458	1055076	143365	70737	2127	1152	272	117
UUDENMAAN LÄÄNI NYLANDS LÄN	1005257	467128	851741	396441	149734	68498	38	25	1301	446
KAUPUNGIT JA KAUPPALAT STÄDER OCH KÖPINGAR	746493	339772	643357	293842	79744	44303	22	15	1149	385
MAALAIKUNNAT LANDSKOMMUNER	254764	127356	208384	102559	49990	24595	16	10	152	61
TURUN-PÖRIN LÄÄNI ÅBO-BJÖRNBERGSKS LÄN	673063	323084	645681	309420	28810	13761	38	20	76	26
KAUPUNGIT JA KAUPPALAT STÄDER OCH KÖPINGAR	342484	161268	325301	153208	16806	7877	13	7	52	14
MAALAIKUNNAT LANDSKOMMUNER	332579	162716	320380	156712	12004	5904	25	13	24	12
AHVENANMAAN MAAKUNTA LANDSKAPET ÅLAND	20665	10749	733	293	19903	9943	-	-	-	-
KAUPUNKI — STAD	8546	4140	469	183	8052	3944	-	-	-	-
MAALAIKUNNAT LANDSKOMMUNER	12120	6109	264	110	11851	5999	-	-	-	-
HAMEEN LÄÄNI TAVASTEHUS LÄN	635679	302036	632798	300653	2220	1042	30	15	169	75
KAUPUNGIT JA KAUPPALAT STÄDER OCH KÖPINGAR	370662	171738	368389	170648	1790	846	14	6	117	51
MAALAIKUNNAT LANDSKOMMUNER	265017	130298	264407	130005	430	196	16	9	52	24
KYHÄN LÄÄNI KYMMENE LÄN	343936	167411	341254	166124	2477	1187	24	10	43	13
KAUPUNGIT JA KAUPPALAT STÄDER OCH KÖPINGAR	199215	96066	198324	95304	1434	684	14	8	35	10
MAALAIKUNNAT LANDSKOMMUNER	144321	71345	142930	70820	1033	503	10	2	8	3
SAIKKELIN LÄÄNI S:t MICHELIS LÄN	219221	107776	218956	107660	153	65	29	15	22	8
KAUPUNGIT — STÄDER	69873	32626	69716	32555	96	47	19	10	8	2
MAALAIKUNNAT LANDSKOMMUNER	149348	75150	149240	75105	57	18	10	5	14	6

Tanska, Norja, Islanti Dansk, norsk, Isländska		Englant — Engelska		Saksa — Tyska		Ranska — Franska		Muut — Annat		Tuntematon — Okänt	
Yhteensä Summa	Miehiä Män	Yhteensä Summa	Miehiä Män	Yhteensä Summa	Miehiä Män	Yhteensä Summa	Miehiä Män	Yhteensä Summa	Miehiä Män	Yhteensä Summa	Miehiä Män
246	125	645	376	1201	707	183	103	1418	742	322	194
166	86	558	303	1089	599	169	93	1142	594	185	113
80	41	127	73	172	108	14	10	276	138	137	81
123	65	449	257	815	425	150	81	762	416	154	94
101	51	379	208	746	384	142	74	711	385	142	85
22	14	60	29	67	41	8	7	51	31	12	9
36	18	48	29	119	72	9	5	185	80	61	33
14	6	37	21	94	56	9	5	135	60	23	14
22	12	11	8	25	16	-	-	50	20	38	19
3	2	11	3	7	2	1	1	8	5	-	-
3	2	9	3	5	2	1	1	7	5	-	-
-	-	2	-	2	-	-	-	1	-	-	-
24	12	78	43	120	79	10	7	208	95	24	15
18	10	58	30	101	65	8	7	159	70	8	5
6	2	20	13	19	14	2	-	49	25	16	10
10	4	25	12	31	11	1	1	51	29	-	-
7	3	17	8	43	27	1	1	36	21	-	-
3	1	8	4	8	4	-	-	15	8	-	-
2	-	10	5	24	12	1	-	22	9	2	2
1	-	3	-	20	9	1	-	8	2	1	1
1	-	7	5	4	3	-	-	14	7	1	1

4. (Jatk. — Forts. — Cont.)

Alue — Område	Koko väestö Hela befolkningen		Pääkieli — Huvudspråk							
			Suomi — Finska		Ruotsi — Svenska		Saame — Samiska		Venäjä — Ryska	
	Yhteensä Summa	Miehiä Män	Yhteensä Summa	Miehiä Män	Yhteensä Summa	Miehiä Män	Yhteensä Summa	Miehiä Män	Yhteensä Summa	Miehiä Män
POHJOIS-KARJALAN LÄÄNI NOKRA KARELENS LÄN	185303	92737	185190	92683	59	20	11	7	5	1
KAUPUNKI JA KAUPPALAT STAD OCH KÖPINGAR	54578	26001	54529	25979	32	11	5	3	2	-
MAALAISKUNNAT LANDSKOMMUNER	130725	66736	130661	66704	27	9	6	4	3	1
KUOPIOIN LÄÄNI KUOPIO LÄN	255514	125329	255148	125157	257	116	14	8	11	4
KAUPUNGIT JA KAUPPALA STÄDER OCH KÖPING	117597	55532	117306	55392	218	100	8	4	9	3
MAALAISKUNNAT LANDSKOMMUNER	137917	69797	137842	69765	39	16	6	4	2	1
KESKI-SUOMEN LÄÄNI MELLERSTA FINLANDS LÄN	237979	117051	237621	116878	227	98	16	9	19	11
KAUPUNKI JA KAUPPALAT STAD OCH KÖPINGAR	85594	40409	85338	40283	167	74	4	3	16	9
MAALAISKUNNAT LANDSKOMMUNER	152385	76642	152283	76595	60	24	12	6	3	2
VAASAN LÄÄNI — VASA LÄN	421402	204945	322227	156669	99034	48196	19	11	13	3
KAUPUNGIT JA KAUPPALAT STÄDER OCH KÖPINGAR	139818	66408	108498	51615	31274	14769	1	-	10	2
MAALAISKUNNAT LANDSKOMMUNER	281584	138537	213729	105054	67760	33427	18	11	3	1
OULUN LÄÄNI ULEXBOGERS LÄN	401170	201403	400618	201130	389	171	38	22	11	6
KAUPUNGIT JA KAUPPALAT STÄDER OCH KÖPINGAR	137804	66098	137381	65888	325	145	13	9	7	4
MAALAISKUNNAT LANDSKOMMUNER	263366	135305	263237	135242	64	26	25	13	4	2
LAPIN LÄÄNI LAPPLANDS LÄN	197146	99936	194930	98740	143	67	1983	1075	10	6
KAUPUNGIT JA KAUPPALA STÄDER OCH KÖPING	66944	32392	66829	32333	99	47	-	-	3	2
MAALAISKUNNAT LANDSKOMMUNER	130202	67544	128101	66407	44	20	1983	1075	7	4

Tanska, Norja, Islanti/ Danska, norska, isländska		Englanti — Engelska		Saksa — Tyska		Ranska — Franska		Muut — Annat		Tuntematon — Okänt	
Yhteensä Summa	Miehiä Män	Yhteensä Summa	Miehiä Män	Yhteensä Summa	Miehiä Män	Yhteensä Summa	Miehiä Män	Yhteensä Summa	Miehiä Män	Yhteensä Summa	Miehiä Män
4	4	2	2	8	6	1	1	23	13	-	-
-	-	-	-	4	4	1	1	5	3	-	-
4	4	2	2	4	2	-	-	18	10	-	-
3	2	11	6	19	11	-	-	44	21	7	4
3	2	11	6	16	9	-	-	24	15	2	1
-	-	-	-	3	2	-	-	20	6	5	3
3	2	30	18	21	14	5	4	35	17	2	-
1	1	23	14	19	12	4	3	21	10	1	-
2	1	7	4	2	2	1	1	14	7	1	-
15	8	13	8	33	21	2	1	28	16	18	12
9	5	5	2	9	6	-	-	8	6	4	3
6	3	8	6	24	15	2	1	20	10	14	9
12	7	13	8	32	24	3	2	44	26	10	7
8	4	13	8	24	19	2	1	27	17	3	3
4	3	-	-	7	5	1	1	17	9	7	4
11	1	5	5	12	10	-	-	8	5	44	27
1	-	3	3	7	6	-	-	1	-	1	1
10	1	2	2	5	4	-	-	7	5	43	26

5. (004) Väestö asuinpaikan ja syntymäpaikan mukaan; läänit ja seutukaava-alueet, Helsinki, Tampere
Befolkningen efter bostadsort och födelseort; län och regionplaneområden samt Helsingfors,
Population by place of residence and place of birth; provinces and regional planning areas, Helsinki, Tampere

Asuinpaikka Bostadsort	Asuin- kunnassa syntyneitä i bostads- kommunen födda	Syntymäpaikka — Födelseort								
		Kokonaan luovutetut kunnat — Helt avträdde kommuner					Uudenmaan lääni — Nylands län			
		Karjala — Karelen	Petsamo	Saaret Öarna	Yhteensä Summa	Helsinki Helsingfors	Muut kaupungit ja kauppalat Övriga städer och köpingar	Maalais- kunnat Lands- kommuner	Yhteensä Summa	
KOKO MAA — HELA RIKET	2131264	53785	190534	1800	2342	257465	320548	96869	186323	603739
KAUPUNGIT JA KAUPPALAT STÄDER OCH KÖPINGAR	827131	40803	107533	736	1770	150842	274106	77174	70702	421982
MAALAISKUNNAT LANDSKOMMUNER	1304133	12982	92005	1064	572	106623	46442	19694	115621	181757
UUDENMAAN LÄÄNI NYLANDS LÄN	335142	21097	48658	177	550	70482	276594	84613	162383	523590
HELSINKI — HELSINGFORS	201165	13916	23682	98	217	37913	201165	13951	29395	244511
MUUT KAUPUNGIT JA KAUPPALAT ANDRA STÄDER OCH KÖPINGAR	48110	3903	11111	58	164	15236	42824	55210	27328	125362
MAALAISKUNNAT LANDSKOMMUNER	85867	3278	13865	21	169	17333	32605	15452	105660	153717
TURUN-PORIN LÄÄNI ÅBO-BJÖRNEBORGS LÄN	310897	6263	32740	53	385	39441	8298	3115	4662	16075
TURKU — ÅBO	61584	2439	6154	17	113	8723	3372	1104	1313	5789
MUUT KAUPUNGIT JA KAUPPALAT ANDRA STÄDER OCH KÖPINGAR	68805	2000	8077	20	145	10242	2722	998	1320	5040
MAALAISKUNNAT LANDSKOMMUNER	190508	1824	18509	16	127	20476	2204	1013	2029	5246
AHVENANMAAN MAAKUNTA LANDSKAPET ÅLAND	10642	26	38	2	-	66	367	278	272	917
KAUPUNKI — STAD	2646	14	25	2	-	41	267	184	149	600
MAALAISKUNNAT LANDSKOMMUNER	7996	12	13	-	-	25	100	94	123	317
HÄMEEN LÄÄNI TAVASTEHUS LÄN	248679	8984	35441	73	71	48569	14913	3576	10191	28680
TAMPERE — TAMMERFORS	59369	2543	6082	15	18	8658	3405	726	1027	5158
MUUT KAUPUNGIT JA KAUPPALAT ANDRA STÄDER OCH KÖPINGAR	63555	4478	14891	36	30	19435	6941	1677	5498	14116
MAALAISKUNNAT LANDSKOMMUNER	125755	1963	18468	22	23	20476	4567	1173	3666	9406
KYMEN LÄÄNI KYMENE LÄN	138185	6430	21126	37	1242	26835	5116	1646	3619	10381
KAUPUNGIT JA KAUPPALAT STÄDER OCH KÖPINGAR	54957	4665	12740	29	1035	18469	3848	1179	2079	7106
MAALAISKUNNAT LANDSKOMMUNER	83228	1765	8386	8	207	10366	1268	467	1540	3275
MIKKELIN LÄÄNI S:t MICHELS LÄN	117401	2363	9153	14	19	11549	2262	511	892	3665
KAUPUNGIT — STÄDER	22718	1476	3671	9	8	5164	1299	296	416	2011
MAALAISKUNNAT LANDSKOMMUNER	94683	987	5482	5	11	6385	963	215	476	1654

ja Turku
Tammerfors och Åbo
and Turku

Turun-Porin lääni — Åbo-Björneborgs län				Ahvenanmaa — Åland			Hämeen lääni — Tavastehus län				Kymen lääni — Kymene län		
Turku Åbo	Muut kaupungit ja kauppalat Övriga städer och köpingar	Maalais- kunnat Lands- kommuner	Yhteensä Summa	Kaupunki Stad	Maalais- kunnat Lands- kommuner	Yhteensä Summa	Tampere Tammerfors	Muut kaupungit ja kauppalat Övriga städer och köpingar	Maalais- kunnat Lands- kommuner	Yhteensä Summa	Kaupungit ja kauppalat Städer och köpingar	Maalais- kunnat Lands- kommuner	Yhteensä Summa
93329	124735	406213	624277	3548	14608	18156	90350	107285	310668	508303	91635	204899	296534
80948	103088	141294	325330	3055	4397	7452	77096	89523	121548	288167	80204	84217	164421
12381	21647	264919	298947	493	10211	10704	13254	17762	189120	220136	11431	120682	132113
9575	11200	30555	51330	266	575	841	9708	15307	44637	69652	10985	25454	36439
6034	6317	15359	27710	150	282	432	6219	7994	23940	38153	6811	14499	21310
2221	2800	7673	12694	76	169	245	2126	4107	10500	16733	2394	5196	7590
1320	2083	7523	10526	40	124	164	1363	3206	10197	14766	1780	5759	7539
76559	97785	327951	502295	144	404	546	4352	3928	17706	25986	1996	4759	6755
61584	8059	33800	103533	83	169	252	1170	1311	4899	7380	820	1425	2245
6180	75291	54157	135628	32	127	159	1503	1316	4695	7514	711	1533	2244
8795	14435	23904	263134	29	108	137	1679	1301	8112	11092	465	1801	2266
256	244	741	1241	3048	13425	16473	27	23	78	128	28	43	71
158	140	379	677	2646	3531	6177	20	18	35	73	21	29	50
98	104	362	564	402	9894	10296	7	5	43	55	7	14	21
3058	9351	32653	45062	15	53	68	71021	75630	227333	377984	3956	11305	15261
1049	4267	14170	19466	6	15	21	59369	3203	28213	90765	875	1699	2574
1142	2508	8342	11992	7	23	30	3260	66456	38381	109097	2188	6324	8512
867	2576	10141	13584	2	15	17	9392	9971	160739	179102	893	3282	4175
823	1401	3226	5450	17	19	36	1056	2485	4995	8536	69653	147583	217236
627	998	2128	3753	13	17	30	836	1722	3215	5773	63274	46408	109682
196	403	1098	1697	4	2	6	223	763	1780	2766	6379	101175	107554
367	476	1171	2014	1	6	7	425	1211	2503	4143	1340	6180	7520
238	274	563	1075	1	3	4	281	757	1122	2160	809	2387	3196
129	202	608	935	-	3	3	148	454	1381	1983	531	3793	4324

5. (Jatk. — Forts. — Cont.)

Asuinpaikka Bostadsort	Syntymäpaikka — Födelseort								
	Mikkelin lääni — St. Michels län			Pohjois-Karjalan lääni — Norra Karelen län			Kuopion lääni — Kuopio län		
	Kaupungit Städer	Maalais- kunnat Lands- kommuner	Yhteensä Summa	Kaupungit ja kauppalat Stad och köpingar	Maalais- kunnat Lands- kommuner	Yhteensä Summa	Kaupungit ja kauppalat Städer och köping	Maalais- kunnat Lands- kommuner	Yhteensä Summa
KOKO MAA — HELA RIKE*	51289	212622	263911	46396	181677	228073	80396	187934	268330
KAUPUNGIT JA KAUPPALAT STÄDER OCH KÖPINGAR	40023	73731	113754	32128	60324	92452	65848	62440	128288
MAALAISKUNNAT LANDSKOMMUNER	11266	138891	150157	14268	121353	135621	14548	125494	140042
UUDENMAAN LÄÄNI NYLANDS LÄN	8156	26666	34822	7315	29157	36472	11885	25305	37190
HELSINKI — HELSINGFORS	5151	16569	21719	4168	16194	20362	7380	14208	21588
MUUT KAUPUNGIT JA KAUPPALAT ANDRA STÄDER OCH KÖPINGAR	1617	4710	6327	1715	5955	7670	2429	5167	7596
MAALAISKUNNAT LANDSKOMMUNER	1388	5388	6776	1432	7008	8440	2076	5930	8006
TURUN-POPIN LÄÄNI ÅBO-BJÖRNEBORGES LÄN	1347	3849	5196	1036	3604	4640	1837	3585	5422
TURKU — ÅBO	515	1249	1764	361	1209	1570	699	1307	2006
MUUT KAUPUNGIT JA KAUPPALAT ANDRA STÄDER OCH KÖPINGAR	454	1107	1561	373	1066	1439	647	1058	1705
MAALAISKUNNAT LANDSKOMMUNER	378	1493	1871	302	1329	1631	491	1220	1711
AHVENANMAAN MAAKUNTA LANDSKAPET ÅLAND	13	20	33	6	22	28	14	31	45
KAUPUNKI — STAD	10	13	23	1	8	9	11	18	29
MAALAISKUNNAT LANDSKOMMUNER	3	7	10	5	14	19	3	13	16
HÄMEEN LÄÄNI TAVASTEHUS LÄN	4073	12108	16181	2179	8975	11154	3583	7293	10876
TAMPERE — TAMMERFORS	688	1648	2336	488	1783	2271	952	1471	2423
MUUT KAUPUNGIT JA KAUPPALAT ANDRA STÄDER OCH KÖPINGAR	2365	6778	9143	1131	4621	5752	1759	3498	5257
MAALAISKUNNAT LANDSKOMMUNER	1029	3682	4702	560	2571	3131	872	2324	3196
KYMEN LÄÄNI KYMMEKE LÄN	3241	14731	17972	1408	7096	8504	2497	4479	6976
KAUPUNGIT JA KAUPPALAT STÄDER OCH KÖPINGAR	2358	9867	12225	1091	5080	6171	1921	3114	5035
MAALAISKUNNAT LANDSKOMMUNER	883	4864	5747	317	2016	2333	576	1365	1941
MIKKELIN LÄÄNI S:t MICHELS LÄN	29376	135695	165071	875	3647	4522	3103	4758	7861
KAUPUNGIT — STÄDER	23680	20548	44228	508	1648	2156	1659	2116	3775
MAALAISKUNNAT LANDSKOMMUNER	5696	111547	120943	367	1999	2366	1444	2642	4086

Keskisuomen lääni Mellersta Finlands län			Vaasan lääni — Vasa län			Oulun lääni — Uleåborgs län			Lapin lääni — Lapplands län			Ulkomailla syntyneet Utrikes födda
Kaupunki ja kauppalat Stad och köpingar	Maalais- kunnat Lands- kommuner	Yhteensä Summa	Kaupungit ja kauppalat Städer och köpingar	Maalais- kunnat Lands- kommuner	Yhteensä Summa	Kaupungit ja kauppalat Städer och köpingar	Maalais- kunnat Lands- kommuner	Yhteensä Summa	Kaupungit ja kauppalat Städer och köpingar	Maalais- kunnat Lands- kommuner	Yhteensä Summa	
56399	179854	236253	109462	354316	463778	109469	330036	439505	53854	134794	188648	32521
44017	54341	98358	90297	87923	178220	85657	83062	168719	42279	25126	67405	21863
12382	125513	137895	19165	266393	285558	23612	246974	270786	11575	109668	121243	10658
6432	18987	25419	10810	24128	34938	9941	22939	32880	4425	4710	9135	12567
3808	10855	14663	6367	12052	18419	5625	11269	16894	2485	2464	4949	8400
1388	3810	5198	2647	5980	8627	2375	5812	8187	1136	1254	2390	2469
1236	4322	5558	1756	6096	7892	1941	5858	7799	804	992	1796	1698
1564	4133	5697	3458	11504	14962	3057	7813	10870	1324	1620	2944	3825
599	1325	1924	1329	2424	3953	1174	2712	3886	520	530	1050	1496
495	1254	1749	1229	4010	5239	1027	2217	3244	468	549	1017	1048
470	1554	2024	900	4870	5770	856	2884	3740	336	541	877	1281
10	20	30	220	415	635	38	50	88	17	17	34	463
9	14	23	143	191	334	28	38	66	13	16	29	224
1	6	7	77	224	301	10	12	22	4	1	5	239
4254	11858	16112	4153	15634	19787	4064	10508	14572	1922	2197	4119	3541
1134	2710	3844	1535	4831	6366	1274	2327	3601	609	632	1241	1134
1743	4742	6485	1522	4835	6357	1655	4444	6099	776	871	1647	1360
1377	4406	5783	1096	5968	7064	1135	3737	4872	537	694	1231	1047
1099	2933	4032	974	2360	3334	1437	3155	4592	752	719	1471	1746
812	1989	2801	762	1566	2328	1067	2145	3212	573	479	1052	1300
277	944	1221	212	794	1006	370	1010	1380	179	240	419	446
770	3393	4163	536	1355	1891	710	1600	2310	342	407	749	742
450	1319	1769	331	653	984	450	783	1233	197	195	392	368
320	2074	2394	205	702	907	260	817	1077	145	212	357	374

5. (Jatk. — Forts. — Cont.)

Asuinpaikka Bostadsort	Asuin- kunnassa syntyneitä i bostads- kommunen födda	Syntymäpaikka — Födelseort								
		Kokonaan luovutetut kunnat — Helt avträdde kommuner						Helsingin seutukaava-alue Helsingfors regionplaneområde		
		Karjala — Karelen		Petsamo	Saaret Öarna	Yhteensä Summa	Helsinki Helsingfors	Muut kaupungit ja kauppalaat Övriga städer och köpingar	Maalais- kunnat Lands- kommuner	Yhteensä Summa
Kaupungit ja kauppalaat Städer och köpingar	Maalais- kunnat Lands- kommuner									
KOKO MAA — HELA RIKET	2131264	53785	190538	1800	2342	257465	320546	45135	60118	425801
KAUPUNGIT JA KAUPPALAT STÄDER OCH KÖPINGAR	827131	40803	107533	736	1770	150842	274106	33919	23945	336970
MAALAISKUNNAT LANDSKOMMUNER	1304133	12982	92005	1064	572	106623	46442	6216	36173	88831
UUDENMAAN LÄÄNI NYLANDS LÄN	335142	21097	48658	177	550	70482	276594	40151	53217	369962
HELSINKI — HELSINGFORS	201165	13916	23682	98	217	37913	201165	5856	12396	219417
MUUT KAUPUNGIT JA KAUPPALAT ANDRA STÄDER OCH KÖPINGAR	48110	3903	11111	58	164	15236	42824	30055	7555	80434
MAALAISKUNNAT LANDSKOMMUNER	85847	3278	13965	21	169	17333	32605	4240	33266	70111
TURUN-PORIN LÄÄNI ÅBO-BJÖRNEBORGS LÄN	310297	6263	32740	53	385	39441	6298	872	1347	10517
TURKU — ÅBO	61584	2439	6154	17	113	8723	3372	248	403	4023
MUUT KAUPUNGIT JA KAUPPALAT ANDRA STÄDER OCH KÖPINGAR	68805	2000	8077	20	145	10242	2722	277	414	3413
MAALAISKUNNAT LANDSKOMMUNER	130508	1924	19509	16	127	20476	2204	347	530	3081
AHVENANMAAN MAAKUNTA LANDSKAPET ÅLAND	10642	26	38	2	-	66	367	41	21	429
KAUPUNKI — STAD	2646	14	25	2	-	41	267	25	9	301
MAALAISKUNNAT LANDSKOMMUNER	7996	12	13	-	-	25	100	16	12	128
HÄMEEN LÄÄNI TAVASTEHUS LÄN	248679	5984	39441	73	71	48569	14913	1791	2730	19434
TAMPERE — TAMMERFORS	59369	2543	6092	15	18	8658	3405	313	466	4184
MUUT KAUPUNGIT JA KAUPPALAT ANDRA STÄDER OCH KÖPINGAR	63555	4478	14891	36	30	19435	6941	820	1183	8944
MAALAISKUNNAT LANDSKOMMUNER	125755	1963	18468	22	23	20476	4567	658	1081	6306
KYMEN LÄÄNI KYMEN LÄN	138185	6430	21126	37	1242	28835	5116	560	761	6437
KAUPUNGIT JA KAUPPALAT STÄDER OCH KÖPINGAR	54957	4665	12740	29	1035	18469	3848	411	496	4755
MAALAISKUNNAT LANDSKOMMUNER	83228	1765	8386	8	207	10366	1268	149	265	1682
MIKKELIN LÄÄNI S:t MICHELIS LÄN	117401	2363	9153	14	19	11549	2262	258	345	2865
KAUPUNGIT — STÄDER	22718	1476	3671	9	8	5164	1299	131	148	1578
MAALAISKUNNAT LANDSKOMMUNER	94683	887	5482	5	11	6385	963	127	197	1287

Itä-Uudenmaan seutukaava-alue Östra Nylands regionplaneområde			Länsi-Uudenmaan seutukaava-alue Väst-Nylands regionplaneområde			Läntisen Uudenmaan seutukaava-alue Västra Nylands regionplaneområde			Varsinais-Suomen seutukaava-alue Egentliga Finlands regionplaneområde			
Kaupungit Städer	Maalais- kunnat Lands- kommuner	Yhteensä Summa	Kaupunki ja kauppalaat Stad och köping	Maalais- kunnat Lands- kommuner	Yhteensä Summa	Kaupungit ja kauppalaat Städer och köping	Maalais- kunnat Lands- kommuner	Yhteensä Summa	Turku Åbo	Muut kaupungit ja kauppalaat Övriga städer och köpingar	Maalais- kunnat Lands- kommuner	Yhteensä Summa
19145	66716	85861	13919	15756	29678	18669	30557	49226	93329	39750	204252	337331
14153	23121	37274	9559	5486	15045	14543	13490	28033	80948	32461	71567	184976
4992	43595	48587	4360	10273	14633	4126	17067	21163	12361	7289	132685	152355
16452	58589	75041	11881	13530	25411	16129	29081	44210	9575	4130	19522	33227
3319	8809	12128	2095	2020	4115	2681	4768	7449	6034	2137	8934	17105
8958	9479	18437	6158	2388	8546	10039	7355	17394	2221	1154	5388	8763
4175	40301	44476	3628	9122	12750	3409	15958	19367	1320	839	5200	7359
547	1037	1584	638	912	1550	1058	1151	2209	76559	31528	160728	268915
221	304	525	197	231	428	438	303	741	61584	6001	30122	97707
175	329	504	228	210	438	318	307	625	6180	20814	19348	46342
151	404	555	213	471	684	302	541	843	8795	4613	111258	124866
61	92	153	9	3	12	167	154	321	256	201	659	1116
35	63	98	4	-	4	120	76	196	158	121	343	622
26	29	55	5	3	8	47	78	125	98	80	316	494
724	3431	4155	640	768	1408	421	408	829	3058	2215	17756	23029
155	287	442	134	73	207	124	77	201	1049	457	1358	2864
395	1991	2386	270	292	562	192	180	372	1142	811	3044	4997
174	1153	1327	236	403	639	105	151	256	867	947	13354	15168
621	2016	2637	242	161	403	223	174	397	823	396	1555	2774
433	1079	1512	168	102	270	167	107	274	627	265	1019	1915
188	927	1125	74	59	133	56	67	123	196	127	536	859
109	272	380	84	52	136	61	52	113	367	128	513	1008
72	125	197	54	29	83	39	28	67	238	78	252	568
36	147	183	20	23	53	22	24	46	129	50	261	440

5. (Jatk. — Forts. — Cont.)

Asuinpaikka Bostadsort	Syntymäpaikka — Födelseort									
	Ahvenanmaan seutukaava-alue Ålands regionplaneområde			Satakunnan seutukaava-alue Satakundans regionplaneområde			Tampereen seutukaava-alue Tammerfors regionplaneområde			
	Kaupunki Stad	Maalais- kunnat Lands- kommuner	Yhteensä Summa	Kaupungit ja kauppalat Städer och köpingar	Maalais- kunnat Lands- kommuner	Yhteensä Summa	Tampere Tammerfors	Muut kaupungit ja kauppalat Övriga städer och köpingar	Maalais- kunnat Lands- kommuner	Yhteensä Summa
KOKO MAA — HELA RIKET	3548	14608	18156	78470	150482	228952	90350	31040	212152	333542
KAUPUNGIT JA KAUPPALAT STÄDER OCH KÖPINGAR	3055	4397	7452	65848	52012	117860	77096	25936	78924	181956
MAALAISKUNNAT LANDSKOMMUNER	493	10211	10704	12622	98470	111092	13254	5104	133228	151586
UUDENMAAN LÄÄNI NYLANDS LÄN	266	575	841	6133	9245	15378	9708	2726	18501	30935
HELSINKI — HELSINGFORS	150	282	432	3622	5027	8649	6219	1445	10707	18371
MUUT KAUPUNGIT JA KAUPPALAT ANDRA STÄDER OCH KÖPINGAR	76	149	245	1462	2079	3541	2126	709	3960	6795
MAALAISKUNNAT LANDSKOMMUNER	40	124	164	1049	2139	3188	1363	572	3834	5769
TURUN-PORIN LÄÄNI ÅBO-BJÖRNEBORGS LÄN	144	404	548	64218	124361	188579	4352	3104	53889	61345
TURKU — ÅBO	83	149	252	1924	4132	6056	1170	348	2289	3807
MUUT KAUPUNGIT JA KAUPPALAT ANDRA STÄDER OCH KÖPINGAR	32	127	159	53262	30497	83759	1503	1629	7295	10426
MAALAISKUNNAT LANDSKOMMUNER	29	108	137	9032	89732	98764	1679	1128	44305	47112
AHVENANMAAN MAAKUNTA LANDSKAPET ÅLAND	3048	13425	16473	43	76	121	27	6	37	70
KAUPUNKI — STAD	2646	3531	6177	19	32	51	20	4	19	43
MAALAISKUNNAT LANDSKOMMUNER	402	9894	10296	24	46	70	7	2	18	27
HÄMEEN LÄÄNI TAVASTEHUS LÄN	15	53	68	3991	10512	14503	71021	23173	126715	220909
TAMPERE — TAMMERFORS	6	15	21	1754	4181	5935	59369	3799	33609	96777
MUUT KAUPUNGIT JA KAUPPALAT ANDRA STÄDER OCH KÖPINGAR	7	23	30	1231	2948	4279	3260	16872	14505	34637
MAALAISKUNNAT LANDSKOMMUNER	2	15	17	906	3383	4289	8392	2502	78601	89495
KYMEN LÄÄNI KYMME LÄN	17	19	36	888	1275	2163	1059	425	2246	3730
KAUPUNGIT JA KAUPPALAT STÄDER OCH KÖPINGAR	13	17	30	651	830	1481	836	305	1536	2677
MAALAISKUNNAT LANDSKOMMUNER	4	2	6	237	445	682	223	120	710	1053
MIKKELIN LÄÄNI S:t MICHELS LÄN	1	6	7	299	490	779	429	158	1016	1603
KAUPUNGIT — STÄDER	1	3	4	174	234	408	281	86	466	833
MAALAISKUNNAT LANDSKOMMUNER	-	3	3	125	246	371	148	72	550	770

Kanta-Hämeen seutukaava-alue Centrala Tavastlands regionplaneområde			Piijärven seutukaava-alue Piijärven-Tavastlands regionplaneområde			Kymenlaakson seutukaava-alue Kymmenedalens regionplaneområde			Etelä-Karjalan seutukaava-alue Södra Karelen regionplaneområde		
Kaupungit Städer	Maalais- kunnat Lands- kommuner	Yhteensä Summa	Kaupungit Städer	Maalais- kunnat Lands- kommuner	Yhteensä Summa	Kaupungit ja kauppalat Städer och köpingar	Maalais- kunnat Lands- kommuner	Yhteensä Summa	Kaupungit Städer	Maalais- kunnat Lands- kommuner	Yhteensä Summa
43206	97328	140534	50096	89207	139303	64306	110015	174321	27329	94884	122213
35202	39238	74440	40719	33602	74321	55762	45633	101395	24442	38584	63026
8004	58090	66094	9377	55605	64982	8544	64382	72526	2887	56300	59187
8156	18340	26496	6913	22025	28938	8195	13440	21635	2790	12014	14804
4199	9341	13540	3803	8671	12474	5192	7583	12775	1619	6916	8535
2464	5010	7474	1398	2885	4283	1731	2711	4442	663	2485	3148
1493	3989	5482	1712	10469	12181	1272	3146	4418	508	2613	3121
1929	5536	7465	1082	1826	2908	1472	2158	3630	524	2601	3125
788	1917	2705	400	529	929	618	674	1292	202	751	953
611	1350	1961	374	545	919	496	726	1222	215	807	1022
530	2269	2799	308	752	1060	358	758	1116	107	1043	1150
13	35	48	5	13	18	24	30	54	4	13	17
10	17	27	4	4	8	18	20	38	3	9	12
3	18	21	1	9	10	6	10	16	1	4	5
29941	68241	98182	31215	43407	74622	2905	6324	9229	1051	4981	6032
1039	2436	3475	553	1114	1667	645	856	1501	230	843	1073
24124	16384	40508	26782	14071	40853	1594	3616	5210	594	2708	3302
4778	49421	54199	3880	28222	32102	666	1852	2518	227	1430	1657
847	1521	2368	1916	2870	4786	48337	82795	131132	21316	64788	86104
624	991	1615	1203	1717	2920	43358	26593	69951	19916	19815	39731
223	530	753	713	1153	1866	4979	56202	61181	1400	44973	46373
351	638	989	6844	14029	21473	862	1782	2644	478	4398	4876
204	292	496	4994	2064	7058	534	884	1418	275	1503	1778
147	346	493	1850	12565	14415	328	898	1226	203	2895	3098

S. (Jatk. — Forts. — Cont.)

Asuinpaikka Bostadsort	Syntymäpaikka — Födelseort								
	Etelä-Savon seutukaava-alue Södra Savolax regionplaneområde			Pohjois-Karjalan seutukaava-alue Norra Karelen regionplaneområde			Pohjois-Savon seutukaava-alue Norra Savolax regionplaneområde		
	Kaupungit Städer	Maalais- kunnat Lands- kommuner	Yhteensä Summa	Kaupunki ja kauppalaat Städer och köpingar	Maalais- kunnat Lands- kommuner	Yhteensä Summa	Kaupungit ja kauppalaat Städer och köpingar	Maalais- kunnat Lands- kommuner	Yhteensä Summa
KOKO MAA — HELA RIKET	4 747	1 892 55	2 207 02	46 396	1 816 77	2 280 73	80 396	1 676 34	2 683 30
KAUPUNGIT JA KAUPPALAT STÄDER OCH KÖPINGAR	32 468	6 589 0	9 835 8	32 128	6 032 4	9 245 2	6 584 8	6 624 40	12 828 8
MAALAISKUNNAT LANDSKOMMUNER	8 279	12 336 5	13 164 4	14 268	12 135 3	13 562 1	14 548	12 549 4	14 004 2
UUDENMAAN LÄÄNI NYLANDS LÄN	6 605	2 319 1	2 576 6	7 315	2 915 7	3 647 2	11 885	2 530 5	3 719 0
HELSINKI — HELSINGFORS	4 256	1 458 9	1 884 5	4 166	1 619 4	2 036 2	7 380	14 208	21 588
MUUT KAUPUNGIT JA KAUPPALAT ANDRA STÄDER OCH KÖPINGAR	1 337	4 112	5 449	1 715	5 955	7 670	2 429	5 167	7 596
MAALAISKUNNAT LANDSKOMMUNER	1 012	4 490	5 502	1 432	7 008	8 440	2 076	5 930	8 006
TURUN-PORIN LÄÄNI ÅBO-BJÖRNEBORGS LÄN	10 099	3 341	4 480	10 366	3 604	4 640	1 837	3 585	5 422
TURKU — ÅBO	4 24	1 121	1 545	3 61	1 209	1 570	699	1 307	2 006
MUUT KAUPUNGIT JA KAUPPALAT ANDRA STÄDER OCH KÖPINGAR	372	984	1 356	373	1 066	1 439	647	1 058	1 705
MAALAISKUNNAT LANDSKOMMUNER	303	1 276	1 579	302	1 329	1 631	491	1 220	1 711
AHVENANMAAN MAAKUNTA LANDSKAPET ÅLAND	12	19	31	6	22	28	14	31	45
KAUPUNKI — STAD	10	13	23	1	8	9	11	18	29
MAALAISKUNNAT LANDSKOMMUNER	2	6	8	5	14	19	3	13	16
HÄMEEN LÄÄNI TAVASTEHUS LÄN	2 510	8 317	10 836	2 179	8 575	11 154	3 583	7 293	10 876
TAMPERE — TAMMERFORS	556	1 457	2 013	488	1 783	2 271	952	1 471	2 423
MUUT KAUPUNGIT JA KAUPPALAT ANDRA STÄDER OCH KÖPINGAR	1 409	4 401	5 810	1 131	4 621	5 752	1 759	3 498	5 257
MAALAISKUNNAT LANDSKOMMUNER	554	2 450	3 013	560	2 571	3 131	872	2 324	3 196
KYMEN LÄÄNI KYMENE LÄN	2 655	13 992	16 647	1 408	7 096	8 504	2 497	4 479	6 976
KAUPUNGIT JA KAUPPALAT STÄDER OCH KÖPINGAR	2026	9 612	11 439	1 091	5 080	6 171	1 921	3 114	5 035
MAALAISKUNNAT LANDSKOMMUNER	629	4 590	5 209	317	2 016	2 333	576	1 365	1 941
MIKKELIN LÄÄNI S:t MICHELS LÄN	2 328 3	12 226 4	14 554 7	875	3 647	4 522	3 103	4 758	7 861
KAUPUNGIT — STÄDER	1 917 5	19 011	38 186	508	1 648	2 156	1 659	2 116	3 775
MAALAISKUNNAT LANDSKOMMUNER	410 8	10 325 3	10 736 1	367	1 999	2 366	1 444	2 642	4 086

Keski-Suomen seutukaava-alue Mellersta Finlands regionplaneområde			Vaasan läänin seutukaava-alue Vasa län regionplaneområde			Pohjois-Pohjanmaan seutukaava-alue Norra Österbottens regionplaneområde			Kainuun seutukaava-alue Kajanalands regionplaneområde			Lapin seutukaava-alue Lapplands regionplaneområde		
Kaupunki ja kauppalaat Städer och köpingar	Maalais- kunnat Lands- kommuner	Yhteensä Summa	Kaupungit ja kauppalaat Städer och köpingar	Maalais- kunnat Lands- kommuner	Yhteensä Summa	Kaupungit ja kauppalaat Städer och köpingar	Maalais- kunnat Lands- kommuner	Yhteensä Summa	Kaupunki Stad	Maalais- kunnat Lands- kommuner	Yhteensä Summa	Kaupungit ja kauppalaat Städer och köpingar	Maalais- kunnat Lands- kommuner	Yhteensä Summa
56 399	1 798 54	2 367 53	10 946 2	35 431 6	46 377 8	9 147 5	2 356 14	32 705 3	1 799 0	9 442 2	11 241 2	5 395 4	13 479 4	18 864 8
4 401 7	54 341	98 358	9 029 7	8 792 3	17 822 0	7 352 3	6 291 1	13 643 4	12 134	20 151	32 285	4 227 5	25 126	67 405
12 382	12 551 3	13 789 5	1 516 5	2 663 93	2 855 8	1 795 6	17 270 3	1 906 59	5 856	7 427 1	8 012 7	11 575	10 966 8	12 124 3
6 432	18 987	2 541 9	10 810	24 128	34 938	7 973	16 308	24 281	1 968	6 631	8 599	4 425	4 710	9 135
3 808	10 855	14 663	6 367	12 052	18 419	4 518	7 995	12 517	1 107	3 270	4 377	2 485	2 464	4 949
1 388	3 810	5 198	2 647	5 980	8 627	1 907	4 054	5 961	4 68	1 758	2 226	1 136	1 254	2 390
1 236	4 322	5 558	1 796	6 096	7 892	1 548	4 255	5 803	393	1 603	1 996	804	992	1 796
1 564	4 133	5 697	3 458	11 504	14 962	2 605	6 080	8 685	4 52	1 733	2 185	1 324	1 620	2 944
599	1 325	1 924	1 329	2 624	3 953	1 007	2 165	3 172	1 67	547	714	520	530	1 050
4 95	1 254	1 749	1 229	4 010	5 239	878	1 665	2 543	149	552	701	468	549	1 017
4 70	1 554	2 024	900	4 870	5 770	720	2 250	2 970	136	634	770	336	541	877
10	20	30	220	415	635	34	44	78	4	6	10	17	17	34
9	14	23	143	191	334	24	36	60	4	2	6	13	16	29
1	6	7	77	224	301	10	8	18	-	4	4	4	1	5
4 254	11 858	16 112	4 153	15 634	19 787	3 148	7 411	10 559	916	3 097	4 013	1 922	2 197	4 119
1 134	2 710	3 844	1 535	4 831	6 366	1 005	1 697	2 702	269	630	899	609	632	1 241
1 743	4 742	6 485	1 522	4 835	6 357	1 216	2 903	4 119	439	1 541	1 980	776	871	1 647
1 377	4 406	5 783	1 096	5 968	7 064	927	2 811	3 738	208	526	1 134	537	694	1 231
1 089	2 933	4 022	974	2 360	3 334	1 050	1 912	2 962	387	1 243	1 630	752	719	1 471
812	1 989	2 801	762	1 566	2 328	776	1 282	2 058	251	863	1 154	573	475	1 052
277	944	1 221	212	794	1 006	274	630	904	96	380	476	179	240	419
770	3 393	4 163	536	1 355	1 891	491	936	1 427	219	664	883	342	407	749
4 50	1 319	1 769	331	653	984	311	444	755	139	339	478	197	195	392
320	2 074	2 394	205	702	907	190	452	672	80	325	405	145	212	357

5. (Jatk. — Forts. — Cont.)

Asuinpaikka Bostadsort	Asuin- kunnassa synyntyneitä i bostads- kommunen födda	Syntymäpaikka — Födelseort									
		Kokonaan luovutetut kunnat — Helt överlådda kommuner					Uudenmaan lääni — Nylands län				
		Kärjala — Karelen		Petsamo	Saaret Öarna	Yhteensä Summa	Helsinki Helsingfors	Muut kaupungit ja kauppalat Övriga städer och köpingar	Maalais- kunnat Lands- kommuner	Yhteensä Summa	
POHJOIS-KARJALAN LÄÄNI NORRA KARLENS LÄN	101716	1338	5957	5	4	11308	1381	286	375	2042	
KAUPUNKI JA KAUPPALAT STAD OCH KÖPINGAR	18490	800	3652	4	2	4458	762	115	160	1037	
MAALAISKUNNAT LANDSKOMMUNER	83226	538	6305	5	2	6850	619	171	215	1005	
KUOPION LÄÄNI KUOPIO LÄN	126597	1745	10966	22	12	12743	2160	474	624	3258	
KAUPUNGIT JA KAUPPALA STÄDER OCH KÖPINGAR	41495	1341	5231	12	9	6593	1450	307	381	2178	
MAALAISKUNNAT LANDSKOMMUNER	85102	404	5733	10	3	6150	670	167	243	1080	
KESKI-SUOMEN LÄÄNI MELLERSTA FINLANDS LÄN	115096	2605	12333	26	20	14984	2701	541	957	4199	
KAUPUNKI JA KAUPPALAT STAD OCH KÖPINGAR	29475	1341	5571	6	6	6924	1621	299	434	2354	
MAALAISKUNNAT LANDSKOMMUNER	85621	1264	6762	20	14	8060	1060	242	523	1845	
VAASAN LÄÄNI — VASA LÄN	263635	1152	6321	36	14	7523	3028	1058	1203	5289	
KAUPUNGIT JA KAUPPALAT STÄDER OCH KÖPINGAR	65220	768	2486	16	8	3278	1977	689	631	3297	
MAALAISKUNNAT LANDSKOMMUNER	198415	384	3835	20	6	4245	1051	369	572	1992	
OULUN LÄÄNI ULEÅBORGIS LÄN	243939	1173	6419	295	18	7905	2531	568	806	3905	
KAUPUNGIT JA KAUPPALAT STÄDER OCH KÖPINGAR	60704	737	2806	109	10	3662	1678	321	397	2396	
MAALAISKUNNAT LANDSKOMMUNER	183234	436	3613	186	8	4243	853	247	409	1509	
LAPIN LÄÄNI LAPPLANDS LÄN	119336	605	2388	1056	7	4060	1197	202	339	1738	
KAUPUNGIT JA KAUPPALA STÄDER OCH KÖPINGAR	28838	382	1354	305	5	2046	735	118	174	1027	
MAALAISKUNNAT LANDSKOMMUNER	90498	227	1034	751	2	2014	462	84	165	711	
HELSINGIN SKA HELSINGFORS PPL	257239	19006	40042	160	306	59604	264472	50113	77536	392121	
HELSINKI — HELSINGFORS	201165	13916	23692	99	217	37913	201165	13951	29395	244511	
MUUT KAUPUNGIT JA KAUPPALAT ANDRA STÄDER OCH KÖPINGAR	27915	3245	9062	48	54	12429	38697	31956	13001	83654	
MAALAISKUNNAT LANDSKOMMUNER	28159	1935	7278	14	35	9262	24610	4206	35140	63956	

Turun-Porin lääni — Åbo-Björneborgs län				Ahvenanmaa — Åland			Hämeen lääni — Tavastehus län				Kymen lääni — Kymmene län		
Turku Åbo	Muut kaupungit ja kauppalat Övriga städer och köpingar	Maalais- kunnat Lands- kommuner	Yhteensä Summa	Kaupunki Stad	Maalais- kunnat Lands- kommuner	Yhteensä Summa	Tampere Tammerfors	Muut kaupungit ja kauppalat Övriga städer och köpingar	Maalais- kunnat Lands- kommuner	Yhteensä Summa	Kaupungit ja kauppalat Städer och köpingar	Maalais- kunnat Lands- kommuner	Yhteensä Summa
195	270	591	1056	2	2	4	226	362	847	1455	555	1735	2291
123	160	274	557	-	1	1	140	208	372	720	254	545	759
72	110	217	499	2	1	3	86	174	475	735	302	1190	1492
336	475	986	1797	10	7	17	433	630	1264	2357	739	1578	2317
253	344	591	1188	8	5	13	307	462	812	1581	565	1118	1683
83	131	395	609	2	2	4	126	168	482	776	174	460	634
494	871	1976	3341	4	10	14	1070	1494	5288	7852	846	2319	3165
264	458	985	1707	2	6	8	511	745	2505	3861	493	1139	1632
230	413	991	1634	2	4	6	459	749	2783	3991	353	1180	1533
816	1327	3520	5663	33	91	124	998	883	2759	4640	547	1472	2019
534	682	1329	2545	24	30	63	608	478	1194	2280	359	599	958
282	645	2191	3118	9	52	61	350	405	1565	2360	188	873	1061
595	900	1737	3232	7	12	19	668	854	2077	3599	656	1636	2292
384	539	902	1825	6	6	12	419	593	1030	1952	422	839	1261
211	361	835	1407	1	6	7	249	351	1047	1647	234	797	1031
255	435	1106	1796	1	4	5	359	458	1151	1968	333	835	1168
157	251	552	960	1	4	5	227	243	635	1105	208	477	685
98	184	554	836	-	-	-	132	215	516	863	125	358	483
8431	9637	24176	42244	195	373	568	9019	13421	38572	61012	9781	21519	31300
6034	6317	15359	27710	150	282	432	6219	7994	23940	38153	6811	14499	21310
1633	2038	4464	8135	37	58	95	1821	3477	8431	13729	1855	3968	5823
764	1292	3953	5950	8	33	41	579	1950	6201	9130	1115	3052	4167

5. (Jatk. — Forts. — Cont.)

Asuinpaikka Bostadsort	Syntymäpaikka — Födelseort								
	Mikkelin lääni — St. Michels län			Pohjois-Karjalan lääni — Norra Karelen län			Kuopion lääni — Kuopio län		
	Kaupungit Städer	Maalais- kunnat Lands- kommuner	Yhteensä Summa	Kaupunki ja kauppalaat Stad och köpingar	Maalais- kunnat Lands- kommuner	Yhteensä Summa	Kaupungit ja kauppalaat Städer och köpingar	Maalais- kunnat Lands- kommuner	Yhteensä Summa
POHJOIS-KARJALAN LÄÄNI NÖPFA KARELENS LÄN	637	2920	3557	2952	118644	148236	1311	3469	4780
KAUPUNKI JA KAUPPALAT STAD OCH KÖPINGAR	354	1245	1599	2072	17383	37455	772	1497	2269
MAALAISKUNNAT LANDSKOMMUNER	283	1675	1958	980	101261	110781	539	1972	2511
KUOPION LÄÄNI KUOPIO LÄN	1726	8386	10112	1604	3668	5272	50661	125737	176398
KAUPUNGIT JA KAUPPALA STÄDER OCH KÖPINGAR	1289	6487	7776	994	2051	3045	44372	23261	67633
MAALAISKUNNAT LANDSKOMMUNER	437	1899	2336	610	1617	2227	6289	102476	108765
KESKI-SUOMEN LÄÄNI MELLEPESTA EINLANDS LÄN	1374	5024	6398	692	2217	2909	1722	5379	7101
KAUPUNKI JA KAUPPALAT STAD OCH KÖPINGAR	740	1930	2670	399	1108	1507	985	1519	2504
MAALAISKUNNAT LANDSKOMMUNER	634	3094	3728	293	1109	1402	737	3460	4197
VAASAN LÄÄNI — VASA LÄN	427	838	1265	277	510	1187	517	1008	1525
KAUPUNGIT JA KAUPPALAT STÄDER OCH KÖPINGAR	277	438	715	153	475	628	317	546	863
MAALAISKUNNAT LANDSKOMMUNER	150	400	550	124	435	559	200	462	662
OULUN LÄÄNI ULEÄBORGES LÄN	648	1525	2173	1038	2583	3621	2512	5215	7727
KAUPUNGIT JA KAUPPALAT STÄDER OCH KÖPINGAR	362	712	1074	463	1136	1599	1476	2298	3774
MAALAISKUNNAT LANDSKOMMUNER	286	813	1099	575	1447	2022	1036	2917	3953
LAPIN LÄÄNI LAPPLANDS LÄN	271	860	1131	374	1154	1528	754	1675	2429
KAUPUNGIT JA KAUPPALA STÄDER OCH KÖPINGAR	163	431	594	211	607	818	469	962	1431
MAALAISKUNNAT LANDSKOMMUNER	108	429	537	163	547	710	285	713	998
HELSINGIN SKA HELSINGFORS RPL	7444	23899	31343	6595	26011	32606	10890	22174	33064
HELSINKI — HELSINGFORS	5151	16563	21719	4168	16194	20362	7380	14208	21588
MUUT KAUPUNGIT JA KAUPPALAT ANDRA STÄDER OCH KÖPINGAR	1353	3924	5277	1392	4917	6309	2044	4095	6139
MAALAISKUNNAT LANDSKOMMUNER	940	3407	4347	1035	4900	5935	1466	3871	5337

Keski-Suomen lääni Mellersta Finlands län	Vaasan lääni — Vasa län					Oulun lääni — Uleåborgs län			Lapin lääni — Lapplands län			Ulkomailla syntyneet Utrikes födda	
	Kaupunki ja kauppalaat Stad och köpingar	Maalais- kunnat Lands- kommuner	Yhteensä Summa	Kaupungit ja kauppalaat Städer och köpingar	Maalais- kunnat Lands- kommuner	Yhteensä Summa	Kaupungit ja kauppalaat Städer och köpingar	Maalais- kunnat Lands- kommuner	Yhteensä Summa	Kaupungit ja kauppalaat Städer och köpingar	Maalais- kunnat Lands- kommuner		Yhteensä Summa
281	782	1063	259	871	1130	657	1962	2619	343	389	732	620	
149	355	504	150	404	554	354	673	1027	196	176	372	247	
132	427	559	109	467	576	303	1289	1592	147	213	360	373	
700	2522	3222	526	1281	1807	1453	3537	4990	490	573	1063	837	
504	1180	1684	367	725	1092	984	1759	2743	328	339	667	517	
196	1342	1538	159	556	715	469	1778	2247	162	234	396	320	
39672	128508	168180	1370	5649	7019	1410	3147	4557	648	650	1298	1130	
31996	21793	53789	808	2253	3061	766	1363	2129	401	275	676	520	
7676	106715	114391	562	3396	3958	644	1784	2428	247	375	622	610	
685	3416	4101	84548	281889	366437	2278	5581	7859	860	1125	1985	3460	
394	1475	1869	71500	43191	114691	1406	2880	4286	546	555	1101	1217	
291	1941	2232	13048	238698	251746	872	2701	3573	314	570	884	2243	
675	2319	2994	1657	6069	7726	80345	257512	337857	3712	5273	8985	1988	
380	1037	1417	1046	3040	4086	64973	39067	104040	2416	2587	5003	875	
295	1282	1577	611	3029	3640	15372	218445	233817	1296	2686	3982	1113	
267	983	1250	951	3161	4112	4079	12232	16311	39019	117114	156133	1602	
156	483	639	561	1568	2129	2499	5573	8072	31615	14204	45819	688	
111	500	611	390	1593	1983	1580	6659	8239	7404	102910	110314	914	
5716	16674	22390	9453	20563	30016	8826	19483	28309	3958	4072	6030	11274	
3808	10855	14663	6367	12052	18419	5625	11269	16894	2485	2464	4949	8400	
1136	3102	4238	1941	4664	6605	1883	4544	6427	895	939	1834	1898	
772	2717	3489	1145	3847	4992	1318	3670	4988	578	665	1247	976	

5. (Jatk. — Forts. — Cont.)

Asuinpaikka Bostadsort	Asuin- kunnassa syntyneitä i bostads- kommunen födda	Syntymäpaikka — Födelseort									
		Kokonaan luovutetut kunnat — Helt avrördda kommuner					Helsingin seutukaava-alue Helsingfors regionplaneområde				
		Kärjala — Kärölen		Petsamo	Saaret Öarna	Yhteensä Summa	Helsinki Helsingfors	Muut kaupungit ja kauppalat Övriga städer och köpingar	Maalais- kunnat Lands- kommuner	Yhteensä Summa	
Kaupungit ja kauppalat Städer och köpingar	Maalais- kunnat Lands- kommuner										
POHJOIS-KARJALAN LÄÄNI NORRA KARELENS LÄN	101716	1338	9957	9	4	11308	1361	166	194	1741	
KAUPUNGI JA KAUPPALAT STÄD OCH KÖPINGAR	18490	800	3652	4	2	4458	762	55	92	919	
MAALAISKUNNAT LANDSKOMMUNER	83226	538	6305	5	2	6850	619	101	102	822	
KUOPION LÄÄNI KUOPIO LÄN	126597	1745	10964	22	12	12743	2160	250	275	2685	
KAUPUNGI JA KAUPPALA STÄD OCH KÖPING	41495	1341	5231	12	9	6593	1490	140	171	1801	
MAALAISKUNNAT LANDSKOMMUNER	85102	404	5733	10	3	6150	670	110	104	884	
KESKI-SUOMEN LÄÄNI MELLERSTA FINLANDS LÄN	115096	2605	12333	26	20	14984	2701	288	388	3377	
KAUPUNGI JA KAUPPALAT STÄD OCH KÖPINGAR	29475	1341	5571	6	6	6924	1621	144	169	1934	
MAALAISKUNNAT LANDSKOMMUNER	85621	1264	6762	20	14	8060	1080	144	219	1443	
VAASAN LÄÄNI — VASA LÄN	263635	1152	6321	36	14	7523	3028	348	395	3771	
KAUPUNGI JA KAUPPALAT STÄD OCH KÖPINGAR	65220	768	2436	16	6	3278	1977	201	199	2377	
MAALAISKUNNAT LANDSKOMMUNER	198415	384	3885	20	6	4245	1051	147	196	1394	
OULUN LÄÄNI ULEÄBORGIS LÄN	243538	1173	6419	295	18	7905	2531	305	317	3153	
KAUPUNGI JA KAUPPALAT STÄD OCH KÖPINGAR	60704	737	2806	109	10	3662	1678	176	174	2028	
MAALAISKUNNAT LANDSKOMMUNER	183234	436	3613	186	8	4243	853	129	143	1125	
LAPIN LÄÄNI LAPPLANDS LÄN	119336	609	2398	1056	7	4060	1197	105	128	1430	
KAUPUNGI JA KAUPPALA STÄD OCH KÖPING	28838	392	1354	305	5	2046	735	57	70	862	
MAALAISKUNNAT LANDSKOMMUNER	90498	227	1034	751	2	2014	462	48	58	568	
HELSINGIN SKA HELSINGFORS RPL	257239	19096	40042	140	306	59604	264472	38318	49965	352755	
HELSINKI — HELSINGFORS	201165	13916	23682	98	217	37913	201165	5656	12396	219417	
MUUT KAUPUNGI JA KAUPPALAT ANDRA STÄD OCH KÖPINGAR	27915	3245	9022	48	54	12429	38697	29609	6266	74572	
MAALAISKUNNAT LANDSKOMMUNER	28159	1435	7279	14	35	9262	24610	2653	31303	58766	

Itä-Uudenmaan seutukaava-alue Östra Nylands regionplaneområde			Länsi-Uudenmaan seutukaava-alue Väst-Nylands regionplaneområde			Läntisen Uudenmaan seutukaava-alue Västra Nylands regionplaneområde			Varsinais-Suomen seutukaava-alue Egentliga Finlands regionplaneområde			
Kaupungit Städer	Maalais- kunnat Lands- kommuner	Yhteensä Summa	Kaupunki ja kauppala Stad och köping	Maalais- kunnat Lands- kommuner	Yhteensä Summa	Kaupungit ja kauppalat Städer och köpingar	Maalais- kunnat Lands- kommuner	Yhteensä Summa	Turku Åbo	Muut kaupungit ja kauppalat Övriga städer och köpingar	Maalais- kunnat Lands- kommuner	Yhteensä Summa
41	88	129	43	26	69	36	28	64	195	80	256	531
17	34	51	15	10	25	18	10	28	123	45	127	295
24	54	78	28	16	44	18	18	36	72	35	129	236
94	172	266	78	51	129	52	53	105	336	122	438	896
69	116	185	62	20	82	36	33	69	253	90	243	586
25	56	81	16	31	47	16	20	36	83	32	195	310
103	297	400	87	75	162	63	68	131	494	193	763	1450
59	137	196	52	29	81	44	35	79	264	91	365	720
44	160	204	35	46	81	19	33	52	230	102	398	730
246	371	617	103	61	164	361	297	658	816	332	938	2086
163	194	357	61	30	91	264	172	436	534	202	467	1203
83	177	260	42	31	73	97	125	222	282	130	471	883
109	240	349	84	88	172	70	74	144	595	227	734	1556
58	118	176	45	37	82	42	31	73	384	135	351	670
51	122	173	39	51	90	28	43	71	211	92	383	686
39	111	150	30	32	62	28	17	45	255	98	390	743
24	56	80	16	15	31	21	8	29	157	56	206	419
15	55	70	14	17	31	7	9	16	98	42	184	324
4575	13714	18289	3454	3478	6932	3766	8226	11992	8431	3315	14013	25759
3319	8809	12128	2095	2020	4115	2681	4768	7449	6034	2137	8934	17105
804	2940	3744	758	708	1466	785	2660	3445	1633	735	2908	5276
452	1965	2417	601	750	1351	300	798	1098	764	443	2171	3378

5. (Jatk. — Forts. — Cont.)

Asuinpaikka Bostadsort	Syntymäpaikka — Födelseort									
	Ahvenanmaan seutukaava-alue Ålands regionplaneområde			Satakunnan seutukaava-alue Satakundns regionplaneområde			Tampereen seutukaava-alue Tammerfors regionplaneområde			
	Kaupunki Stad	Maalais- kunnat Lands- kommuner	Yhteensä Summa	Kaupungit ja kauppalat Städer och köpingsar	Maalais- kunnat Lands- kommuner	Yhteensä Summa	Tampere Tammerfors	Muut kaupungit ja kauppalat Övriga städer och köpingsar	Maalais- kunnat Lands- kommuner	Yhteensä Summa
POHJOIS-KARJALAN LÄÄNI NORRA KARELENS LÄN	2	2	4	171	240	411	226	62	485	773
KAUPUNKI JA KAUPPALAT STAD OCH KÖPINGAR	-	1	1	107	108	215	140	31	206	377
MAALAISKUNNAT LANDSKOMMUNER	2	1	3	64	132	196	86	31	279	396
KUOPION LÄÄNI KUOPIO LÄN	10	7	17	316	781	699	433	127	843	1403
KAUPUNGIT JA KAUPPALA STÄDER OCH KÖPING	8	5	13	228	243	471	307	95	518	920
MAALAISKUNNAT LANDSKOMMUNER	2	2	4	90	138	228	126	32	325	483
KESKI-SUOMEN LÄÄNI MELLERSTA FINLANDS LÄN	4	10	14	577	799	1376	1070	584	3553	5207
KAUPUNKI JA KAUPPALAT STAD OCH KÖPINGAR	2	6	8	328	413	741	611	252	1618	2481
MAALAISKUNNAT LANDSKOMMUNER	2	4	6	249	386	635	459	332	1935	2726
VAASAN LÄÄNI - VASA LÄN	33	91	124	922	1909	2831	998	325	2542	3865
KAUPUNGIT JA KAUPPALAT STÄDER OCH KÖPINGAR	24	39	63	443	641	1084	608	167	991	1766
MAALAISKUNNAT LANDSKOMMUNER	9	52	61	479	1268	1747	390	158	1551	2099
OULUN LÄÄNI ULEÄBORGS LÄN	7	12	19	610	683	1293	668	232	1472	2372
KAUPUNGIT JA KAUPPALAT STÄDER OCH KÖPINGAR	6	6	12	369	387	756	419	128	748	1295
MAALAISKUNNAT LANDSKOMMUNER	1	6	7	241	296	537	249	104	724	1077
LAPIN LÄÄNI LAPPLANDS LÄN	1	4	5	300	519	819	359	118	853	1330
KAUPUNGIT JA KAUPPALA STÄDER OCH KÖPING	1	4	5	174	260	434	227	67	457	751
MAALAISKUNNAT LANDSKOMMUNER	-	-	-	126	259	385	132	51	396	579
HELSINGIN SKA HELSINGFORS RPL	165	373	568	5465	8160	13625	9019	2436	16602	28057
HELSINKI - HELSINGFORS	150	282	432	3622	5027	8649	6219	1445	10707	18371
MUUT KAUPUNGIT JA KAUPPALAT ANDRA STÄDER OCH KÖPINGAR	37	58	95	1149	1700	2849	1821	586	3276	5683
MAALAISKUNNAT LANDSKOMMUNER	8	33	41	694	1423	2127	979	405	2619	4003

Kaupungit Städer	Kanta-Hämeen seutukaava-alue Canterla Tavastlands regionplaneområde			Pijlitt-Hämeen seutukaava-alue Pijlittne-Tavastlands regionplaneområde			Kymmenedalen seutukaava-alue Kymmenedalens regionplaneområde			Etelä-Karjalan seutukaava-alue Södra Karstens regionplaneområde		
	Maalais- kunnat Lands- kommuner	Yhteensä Summa		Kaupungit Städer	Maalais- kunnat Lands- kommuner	Yhteensä Summa	Kaupungit ja kauppalat Städer och köpingsar	Maalais- kunnat Lands- kommuner	Yhteensä Summa	Kaupungit Städer	Maalais- kunnat Lands- kommuner	Yhteensä Summa
	165	275	440	218	310	528	310	390	700	246	1345	1591
86	121	207	123	126	249	145	157	302	109	388	497	
79	154	233	95	184	279	165	233	398	137	957	1094	
270	340	610	360	491	851	502	697	1199	237	881	1118	
195	230	425	261	284	545	397	499	896	168	619	787	
75	110	185	99	207	306	105	198	303	65	262	331	
511	892	1403	696	2327	3023	624	951	1575	222	1368	1590	
248	397	645	388	971	1359	341	483	824	152	656	808	
263	495	758	308	1356	1664	283	468	751	70	712	782	
410	622	1032	282	432	714	381	438	819	166	1034	1200	
235	299	534	144	208	352	252	242	494	107	357	464	
175	323	498	138	224	362	129	196	325	56	677	736	
402	570	972	358	549	907	462	643	1105	194	993	1187	
265	281	546	179	256	435	297	375	672	125	464	589	
137	289	426	179	293	472	165	268	433	69	529	598	
211	318	529	207	328	535	232	367	599	101	468	569	
110	172	282	113	157	270	144	214	358	64	263	327	
101	146	247	94	171	265	88	153	241	37	205	242	
7412	16090	23502	5766	12942	18708	7254	10923	18177	2527	10596	13123	
4199	9341	13540	3803	8671	12474	5192	7583	12775	1619	6916	8525	
2130	4044	6174	1143	2390	3533	1313	1899	3212	542	2069	2611	
1083	2705	3788	820	1881	2701	749	1441	2190	366	1611	1977	

S. (Jatk. — Forts. — Cont.)

Asuinpaikka Bostadsort	Syntymäpaikka — Födelseort								
	Etelä-Savon seutukaava-alue Södra Savolax regionplaneområde			Pohjois-Karjalan seutukaava-alue Norra Karelen regionplaneområde			Pohjois-Savon seutukaava-alue Norra Savolax regionplaneområde		
	Kaupungit Städer	Maalais- kunnat Lands- kommuner	Yhteensä Summa	Kaupunki ja kauppalat Städer och köpingar	Maalais- kunnat Lands- kommuner	Yhteensä Summa	Kaupungit ja kauppalat Städer och köping	Maalais- kunnat Lands- kommuner	Yhteensä Summa
POHJIS-KARJALAN LÄÄNI NORRA KARELENS LÄN	593	2831	3424	29592	118644	148236	1311	3469	4780
KAUPUNKI JA KAUPPALAT STÄDER OCH KÖPINGAR	330	1217	1547	20072	17383	37455	772	1497	2269
MAALAISKUNNAT LANDSKOMMUNER	263	1614	1877	9520	101261	110781	539	1972	2511
KUOPION LÄÄNI KUOPIO LÄN	1634	8246	9880	1604	3668	5272	50661	125737	176398
KAUPUNGIT JA KAUPPALAT STÄDER OCH KÖPINGAR	1226	6413	7639	994	2051	3045	44372	23261	67633
MAALAISKUNNAT LANDSKOMMUNER	408	1833	2241	610	1617	2227	6289	102476	108765
KESKI-SUOMEN LÄÄNI MELLERSTA FINLANDS LÄN	1178	4083	5261	692	2217	2909	1722	5379	7101
KAUPUNKI JA KAUPPALAT STÄDER OCH KÖPINGAR	636	1720	2356	399	1108	1507	985	1919	2904
MAALAISKUNNAT LANDSKOMMUNER	542	2363	2905	293	1109	1402	737	3460	4197
VAASAN LÄÄNI — VASA LÄN	366	753	1119	277	910	1187	517	1008	1525
KAUPUNGIT JA KAUPPALAT STÄDER OCH KÖPINGAR	246	391	637	153	475	628	317	546	863
MAALAISKUNNAT LANDSKOMMUNER	120	362	482	124	435	559	200	462	662
OULUN LÄÄNI ULEÄBORGS LÄN	573	1418	1991	1038	2583	3621	2512	5215	7727
KAUPUNGIT JA KAUPPALAT STÄDER OCH KÖPINGAR	328	658	986	463	1136	1599	1476	2298	3774
MAALAISKUNNAT LANDSKOMMUNER	245	760	1005	575	1447	2022	1036	2917	3953
LAPIN LÄÄNI LAPPLANDS LÄN	230	760	990	374	1154	1528	754	1675	2429
KAUPUNGIT JA KAUPPALAT STÄDER OCH KÖPINGAR	137	391	528	211	607	818	469	962	1431
MAALAISKUNNAT LANDSKOMMUNER	93	369	462	163	547	710	285	713	998
HELSINGIN SKA HELSINGFORS RPL	6108	20993	27101	6595	26011	32606	10890	22174	33064
HELSINKI — HELSINGFORS	4256	14589	18845	4168	16194	20362	7380	14208	21588
MUUT KAUPUNGIT JA KAUPPALAT ANDRA STÄDER OCH KÖPINGAR	1125	3428	4553	1392	4917	6309	2044	4095	6139
MAALAISKUNNAT LANDSKOMMUNER	727	2976	3703	1035	4900	5935	1466	3871	5337

Keski-Suomen seutukaava-alue Mellersta Finlands regionplaneområde			Vasan läänin seutukaava-alue Vasa län regionplaneområde			Pohjois-Pohjanmaan seutukaava-alue Norra Österbottens regionplaneområde			Kainuun seutukaava-alue Kajanalands regionplaneområde			Lapin seutukaava-alue Lapplands regionplaneområde		
Kaupunki ja kauppalat Städer och köpingar	Maalais- kunnat Lands- kommuner	Yhteensä Summa	Kaupungit ja kauppalat Städer och köpingar	Maalais- kunnat Lands- kommuner	Yhteensä Summa	Kaupungit ja kauppalat Städer och köpingar	Maalais- kunnat Lands- kommuner	Yhteensä Summa	Kaupunki Stad	Maalais- kunnat Lands- kommuner	Yhteensä Summa	Kaupungit ja kauppalat Städer och köping	Maalais- kunnat Lands- kommuner	Yhteensä Summa
281	782	1063	259	871	1130	406	743	1149	251	1219	1470	343	389	732
149	355	504	150	404	554	218	320	538	136	353	489	196	176	372
132	427	559	109	467	576	188	423	611	115	866	981	147	213	360
700	2522	3222	526	1281	1807	802	2027	2829	651	1510	2161	490	573	1063
504	1180	1684	367	725	1092	559	971	1530	425	788	1213	328	339	667
196	1342	1538	159	556	715	243	1056	1299	226	722	948	162	234	396
39672	128508	168180	1370	5649	7019	1162	2336	3498	248	811	1059	648	650	1298
31996	21793	53789	808	2253	3061	616	960	1576	150	403	553	401	275	676
542	2363	2905	293	1109	1402	737	3460	4197	7676	106715	114391	562	3396	3958
685	3416	4101	84548	281889	366437	2113	5066	7179	165	515	680	860	1125	1985
246	391	637	153	475	628	317	546	863	394	1475	1869	71500	43191	114691
120	362	482	124	435	559	200	462	662	291	1941	2232	13048	238698	251746
675	2319	2994	1657	6069	7726	67931	181870	249801	12414	75642	88056	3712	5273	8985
380	1037	1417	1046	3040	4086	56893	30905	87798	8080	8162	16242	2416	2587	5003
295	1282	1577	611	3029	3640	11038	150965	162003	4334	67480	71814	1296	2686	3982
267	983	1250	951	3161	4112	3764	10881	14645	315	1351	1666	39019	117114	156133
156	483	639	561	1568	2129	2290	4898	7188	209	675	884	31615	14204	45819
111	500	611	390	1593	1983	1474	5983	7457	106	676	782	7404	102910	110314
5716	16674	22390	9453	20563	30016	7098	13849	20947	1726	5634	7362	3958	4072	8030
1134	2710	3844	1535	4831	6366	1005	1697	2702	269	630	899	609	632	1241
3810	11247	15057	6773	11885	18658	5055	9482	14537	1179	4004	5183	2771	2771	5542
772	2717	3489	1145	3847	4992	1038	2670	3708	280	1000	1280	578	669	1247

5. (Jatk. — Forts. — Cont.)

Asuin- kunnat Bostadsort	Asuin- kunnassa syntyneitä i bostads- kommunen födda	Syntymäpaikka — Födelseort										
		Kokonaan luovutetut kunnat — Helc avträdde kommuner					Uudenmaan läni — Nylands län					
		Karjala — Karelen		Petsamo	Saarec Oarna	Yhteensä Summa	Helsinki Helsingfors	Muut kaupungit ja kauppalat Övriga städer och köpingar	Maalais- kunnat Lands- kommuner	Yhteensä Summa		
		Kaupungit ja kauppalat Städer och köpinger	Maalais- kunnat Lands- kommuner									
ITÄ-UUDENMAAN SKA ÖSTRA NYLANDS RPL	40880	1208	3746	9	219	5182	4437	12460	45831	62728		
KAUPUNGIT - STÄDER	7685	348	669	4	95	1116	1342	8275	6647	16264		
MAALAIKUNNAT LANDSKOMMUNER	33195	860	3077	5	124	4066	3095	4185	39184	46464		
LÄNSI-UUDENMAAN SKA VÄST-NYLANDS RPL	12076	333	2510	4	6	2862	2821	8300	12147	23268		
KAUPUNKI JA KAUPPALA STAD OCH KÖPING	5053	188	1023	3	4	1218	1435	5408	2813	9656		
MAALAIKUNNAT LANDSKOMMUNER	7023	145	1496	1	2	1644	1386	2892	9334	13612		
LÄNTISEN UUDENMAAN SKA VÄSTRA NYLANDS RPL	18807	333	1014	4	17	1368	4579	13633	20082	38294		
KAUPUNGIT JA KAUPPALA STÄDER OCH KÖPING	7457	122	337	3	11	473	1350	9571	4867	15788		
MAALAIKUNNAT LANDSKOMMUNER	11350	211	677	1	6	895	3229	4062	15215	22506		
VARSINAIS-SUOMEN SKA EGENTLIGA FINLANDS RPL	169040	4484	21404	33	297	26218	5925	2398	3877	12200		
TURKU - ÅBO	61584	2439	6154	17	113	8723	3372	1104	1313	5789		
MUUT KAUPUNGIT JA KAUPPALAT ANDRA STÄDER OCH KÖPINGAR	19104	776	3038	10	71	3895	1037	521	763	2321		
MAALAIKUNNAT LANDSKOMMUNER	88352	1269	12212	6	113	13600	1516	773	1801	4090		
AHVENANMAAN SKA ÅLANDS RPL	10642	26	38	2	-	66	367	278	272	917		
KAUPUNKI - STAD	2646	14	25	2	-	41	267	184	149	600		
MAALAIKUNNAT LANDSKOMMUNER	7996	12	13	-	-	25	100	94	123	317		
SATAKUNNAN SKA SATAKUNDA RPL	117835	1614	10239	17	84	11954	2239	652	806	3697		
KAUPUNGIT JA KAUPPALAT STÄDER OCH KÖPINGAR	48787	1177	4740	10	72	5999	1570	447	506	2523		
MAALAIKUNNAT LANDSKOMMUNER	69048	437	5499	7	12	5955	669	205	300	1174		
TAMPEREEN SKA TAMMERFORS RPL	164197	4109	19122	39	34	23304	5986	1449	2346	9781		
TAMPERE - TAMMERFORS	59369	2543	6082	15	18	8658	3405	726	1027	5158		
MUUT KAUPUNGIT JA KAUPPALAT ANDRA STÄDER OCH KÖPINGAR	16732	584	3306	10	3	3903	985	256	425	1666		
MAALAIKUNNAT LANDSKOMMUNER	88006	982	9734	14	13	10743	1596	467	894	2957		

Turun-Forin läni — Åbo-Björneborgs län				Ahvenanmaa — Åland			Hämeen läni — Tavastehus län				Kymen läni — Kymmene län		
Turku Åbo	Muut kaupungit ja kauppalat Övriga städer och köpingar	Maalais- kunnat Lands- kommuner	Yhteensä Summa	Kaupunki Stad	Maalais- kunnat Lands- kommuner	Yhteensä Summa	Tampere Tammerfors	Muut kaupungit ja kauppalat Övriga städer och köpingar	Maalais- kunnat Lands- kommuner	Yhteensä Summa	Kaupungit ja kauppalat Städer och köpingar	Maalais- kunnat Lands- kommuner	Yhteensä Summa
355	532	1380	2267	28	74	102	277	727	2069	3073	639	2482	3121
180	231	416	827	17	34	51	133	237	450	820	319	769	1088
175	301	964	1440	11	40	51	144	490	1619	2253	320	1713	2033
246	431	1902	2579	3	5	8	172	417	2268	2857	244	561	805
134	245	851	1230	1	2	3	86	247	1314	1647	132	278	410
112	186	1051	1349	2	3	5	86	170	954	1210	112	283	395
517	550	2872	3939	40	122	162	203	334	882	1419	256	494	750
274	286	1442	2002	21	75	96	86	146	305	537	88	181	269
243	264	1430	1937	19	47	66	117	188	577	882	168	313	481
74938	34738	162215	271891	129	374	503	1838	2420	21392	25660	1328	3054	4382
61584	8059	33890	103533	83	169	252	1170	1311	4899	7380	820	1425	2245
5045	20930	17085	43060	34	106	130	313	445	2130	2888	250	488	738
8309	5749	111240	125298	22	99	121	355	674	14363	15392	258	1141	1399
256	244	741	1241	3048	13425	16473	27	23	78	128	28	43	71
158	140	379	677	2646	3531	6177	20	18	35	73	21	29	50
98	104	362	564	402	9894	10296	7	5	43	55	7	14	21
1682	61317	122616	185615	11	30	41	1485	1151	4093	6729	591	1514	2105
1068	53256	33147	87471	8	20	28	1011	759	2197	3967	432	1006	1438
614	8061	89469	98144	3	10	13	474	392	1896	2762	159	508	667
1720	8521	68652	78893	15	21	36	69917	22510	115985	208412	1533	3633	5166
1049	4267	14170	19486	6	15	21	59369	3203	28213	90785	875	1699	2574
298	1921	8283	10502	3	2	5	1950	16706	10293	28949	301	766	1067
373	2333	46199	48905	6	4	10	8598	2601	77475	88678	357	1168	1525

5. (Jatk. — Forts. — Cont.)

Aunpaikka Bosortsort	Syntymäpaikka — Födelseort								
	Mikkelin lään — St. Michels län			Pohjois-Karjalan lään — Norra Karelen län			Kuopion lään — Kuopio län		
	Kaupungit Städer	Maalais- kunnat Lands- kommuner	Yhteensä Summa	Kaupunki ja kauppala Stad och köpingar	Maalais- kunnat Lands- kommuner	Yhteensä Summa	Kaupunki ja kauppala Städer och köping	Maalais- kunnat Lands- kommuner	Yhteensä Summa
ITÄ-UUDENMAAN SKA ÖSTRA NYLANDS RPL	316	1352	1668	218	1039	1257	434	1201	1635
KAUPUNGIT - STÄDER	129	367	496	87	267	354	138	308	446
MAALAISKUNNAT LANDSKOMMUNER	187	985	1172	131	772	903	296	893	1189
LÄNSI-UUDENMAAN SKA VÄST-NYLANDS RPL	151	563	714	234	818	1052	258	865	1123
KAUPUNKI JA KAUPPALA STAD OCH KÖPING	87	293	380	171	483	654	163	464	627
MAALAISKUNNAT LANDSKOMMUNER	64	270	334	63	335	398	95	401	496
LÄNTISEN UUDENMAAN SKA VÄSTRA NYLANDS RPL	145	469	614	219	1034	1253	248	872	1120
KAUPUNGIT JA KAUPPALA STÄDER OCH KÖPING	48	126	174	65	288	353	84	300	384
MAALAISKUNNAT LANDSKOMMUNER	97	343	440	154	746	900	164	572	736
VARSINAIS-SUOMEN SKA EGENTLIGA FINLANDS RPL	880	2620	3500	662	2476	3138	1221	2621	3842
TURKU - ÅBO	515	1249	1764	361	1209	1570	699	1307	2006
MUUT KAUPUNGIT JA KAUPPALAT ANDRA STÄDER OCH KÖPINGAR	163	450	613	124	415	539	227	473	700
MAALAISKUNNAT LANDSKOMMUNER	202	921	1123	177	852	1029	295	841	1136
AHVENANMAAN SKA ÅLANDS RPL	13	20	33	6	22	28	14	31	45
KAUPUNKI - STAD	10	13	23	1	8	9	11	19	29
MAALAISKUNNAT LANDSKOMMUNER	3	7	10	5	14	19	3	13	16
SATAKUNNAN SKA SATAKUNDA RPL	396	1036	1432	333	935	1268	541	817	1358
KAUPUNGIT JA KAUPPALAT STÄDER OCH KÖPINGAR	271	608	879	236	605	841	404	536	940
MAALAISKUNNAT LANDSKOMMUNER	125	428	553	97	330	427	137	281	418
TAMPEREEN SKA TAMMERFORS RPL	1236	3190	4426	890	2483	4373	1595	2845	4440
TAMPERE - TAMMERFORS	688	1648	2336	488	1783	2271	952	1471	2423
MUUT KAUPUNGIT JA KAUPPALAT ANDRA STÄDER OCH KÖPINGAR	206	481	687	149	565	714	240	429	669
MAALAISKUNNAT LANDSKOMMUNER	342	1061	1403	253	1135	1388	403	945	1348

Keski-Suomen lään Mellersta Finland län			Vasan lään — Vasa län			Oulun lään — Uleåborgs län			Lapin lään — Lapplands län			Ulkomailla syntyneet Utrikes födda
Kaupunki ja kauppala Stad och köpingar	Maalais- kunnat Lands- kommuner	Yhteensä Summa	Kaupungit ja kauppalat Städer och köpingar	Maalais- kunnat Lands- kommuner	Yhteensä Summa	Kaupungit ja kauppalat Städer och köpingar	Maalais- kunnat Lands- kommuner	Yhteensä Summa	Kaupungit ja kauppala Städer och köping	Maalais- kunnat Lands- kommuner	Yhteensä Summa	
297	890	1187	533	1194	1727	424	1148	1572	192	263	455	
104	236	340	260	343	603	163	301	464	89	120	209	210
193	654	847	273	851	1124	261	847	1108	103	143	246	330
168	603	771	251	987	1238	317	1117	1434	130	200	330	235
78	284	362	118	471	589	193	579	772	86	122	208	121
90	319	409	133	516	649	124	538	662	44	78	122	114
189	563	752	550	1226	1776	293	945	1238	120	148	268	483
70	188	258	328	502	830	136	388	524	66	73	139	240
119	375	494	222	724	946	157	557	714	54	75	129	243
1010	2676	3686	2152	5625	7777	2128	5778	7906	904	1105	2009	2615
599	1325	1924	1329	2624	3953	1174	2712	3886	520	530	1050	1496
171	495	666	355	1081	1436	422	1097	1519	204	271	475	366
240	856	1096	468	1920	2388	532	1969	2501	180	304	484	753
10	20	30	220	415	635	38	50	88	17	17	34	463
9	14	23	143	191	334	26	38	66	13	16	29	224
1	6	7	77	224	301	10	12	22	4	1	5	239
446	1164	1610	1149	4892	6041	802	1714	2520	356	407	763	1095
294	713	1007	816	2797	3613	582	1054	1636	251	264	515	664
152	451	603	333	2095	2428	220	664	884	105	143	248	431
2497	6623	9120	2865	11628	14494	2329	5187	7516	1093	1279	2372	2167
1134	2710	3844	1535	4831	6366	1274	2327	3601	609	632	1241	1134
505	1242	1747	509	1981	2490	362	965	1327	157	205	362	332
858	2671	3529	822	4816	5638	693	1895	2588	327	442	769	701

5. (Jatk. — Forts. — Cont.)

Asuinpaikka Bostadsort	Asuin- kunnassa syntyneitä i bostads- kommunen födda	Syntymäpaikka — Födelseort									
		Kokonaan luovutetut kunnat — Helt avträdde kommuner					Helsingin seutukaava-alue Helsingfors regionplaneområde				
		Karjala — Karelen	Petsamo	Saaret Öarna	Yhteensä Summa	Helsinki Helsingfors	Muut kaupungit ja kauppala Övriga städer och köpingar	Maalais- kunnat Lands- kommuner	Yhteensä Summa		
ITÄ-UUDENMAAN SKA ÖSTRA NYLANDS RPL	40880	1208	3746	9	219	5182	4437	571	1013	6021	
KAUPUNGIT — STÄDER	7685	368	669	4	95	1116	1342	140	175	1657	
MAALAISKUNNAT LANDSKOMMUNER	33195	860	3077	5	124	4066	3095	431	838	4364	
LÄNSI-UUDENMAAN SKA VÄST-NYLANDS RPL	12076	333	2519	4	6	2862	2821	270	1460	4551	
KAUPUNKI JA KAUPPALA STAD OCH KÖPING	5053	186	1023	3	4	1218	1435	146	904	2485	
MAALAISKUNNAT LANDSKOMMUNER	7023	145	1496	1	2	1644	1386	124	556	2066	
LÄNTISEN UUDENMAAN SKA VÄSTRA NYLANDS RPL	18807	333	1014	4	17	1368	4579	957	701	6237	
KAUPUNGIT JA KAUPPALA STÄDER OCH KÖPING	7457	122	337	3	11	473	1350	160	210	1720	
MAALAISKUNNAT LANDSKOMMUNER	11350	211	677	1	6	895	3229	797	491	4517	
VARSINAIS-SUOMEN SKA EGENTLIGA FINLANDS RPL	169040	4484	21404	33	297	26218	5925	560	964	7449	
TURKU — ÅBO	61584	2439	6154	17	113	8723	3372	248	403	4023	
MUUT KAUPUNGIT JA KAUPPALAT ANDRA STÄDER OCH KÖPINGAR	19104	776	3038	10	71	3895	1037	109	176	1322	
MAALAISKUNNAT LANDSKOMMUNER	88352	1269	12212	6	113	13600	1516	203	385	2104	
AHVONANMAAN SKA ÅLANDS RPL	10642	26	38	2	-	66	367	41	21	429	
KAUPUNKI — STAD	2646	14	25	2	-	41	267	25	9	301	
MAALAISKUNNAT LANDSKOMMUNER	7996	12	13	-	-	25	100	16	12	128	
SATAKUNNAN SKA SATAKUNDA RPL	117835	1614	10239	17	84	11954	2239	263	327	2829	
KAUPUNGIT JA KAUPPALAT STÄDER OCH KÖPINGAR	48787	1177	4740	10	72	5999	1570	155	212	1937	
MAALAISKUNNAT LANDSKOMMUNER	69048	437	5499	7	12	5955	669	108	115	892	
TAMPEREEN SKA TAMMERFORS RPL	164197	4109	19122	39	34	23304	5986	684	1082	7752	
TAMPERE — TAMMERFORS	59369	2543	6082	15	18	6658	3405	313	466	4184	
MUUT KAUPUNGIT JA KAUPPALAT ANDRA STÄDER OCH KÖPINGAR	16732	584	3306	10	3	3903	985	121	182	1288	
MAALAISKUNNAT LANDSKOMMUNER	88096	982	9734	14	13	10743	1596	250	434	2280	

Itä-Uudenmaan seutukaava-alue Östra Nylands regionplaneområde			Länsi-Uudenmaan seutukaava-alue Väst-Nylands regionplaneområde			Läntisen Uudenmaan seutukaava-alue Västra Nylands regionplaneområde			Varsinais-Suomen seutukaava-alue Egentliga Finlands regionplaneområde			
Kaupungit Städer	Maalais- kunnat Lands- kommuner	Yhteensä Summa	Kaupunki ja kauppala Stad och köping	Maalais- kunnat Lands- kommuner	Yhteensä Summa	Kaupungit ja kauppala Städer och köping	Maalais- kunnat Lands- kommuner	Yhteensä Summa	Turku Åbo	Muut kaupungit ja kauppalat Övriga städer och köpingar	Maalais- kunnat Lands- kommuner	Yhteensä Summa
11412	43352	54764	117	70	187	360	803	1163	355	244	827	1426
7942	6125	14067	37	14	51	156	238	394	180	104	262	546
3470	37227	40697	80	56	136	204	565	769	175	140	565	880
72	215	287	7569	9584	17153	389	852	1241	246	232	2017	2495
38	103	141	5093	1534	6627	131	255	386	134	130	902	1166
34	112	146	2476	8050	10526	258	597	855	112	102	1115	1329
339	761	1100	731	386	1117	11606	18190	29796	517	323	2572	3412
174	311	485	270	132	402	8967	4202	13169	274	185	1316	1775
165	450	615	461	254	715	2639	13988	16627	243	138	1256	1637
399	755	1154	516	951	1467	923	1047	1970	74938	30890	164315	270143
221	304	525	197	231	428	438	303	741	61584	6001	30122	97707
78	168	246	123	154	277	211	242	453	5045	20244	16167	41456
100	283	383	196	566	762	274	502	776	8309	4645	118026	130980
61	92	153	9	3	12	167	154	321	256	201	659	1116
35	63	98	4	-	4	120	76	196	158	121	343	622
26	29	55	5	3	8	47	78	125	98	80	316	494
133	245	378	129	85	214	127	97	224	1682	967	6500	9149
91	149	240	99	53	152	102	62	164	1068	545	3063	4676
42	96	138	30	32	62	25	35	60	614	422	3437	4473
280	624	904	269	206	475	216	190	406	1720	951	3178	5849
155	287	442	134	73	207	124	77	201	1049	457	1358	2864
47	114	161	47	45	92	41	46	87	258	195	641	1134
78	223	301	88	88	176	51	67	118	373	299	1179	1851

5. (Jatk. — Forts. — Cont.)

Asuinpaikka Bostadsort	Syntymäpaikka — Födelseort									
	Ahvenanmaan seutukaava-alue Ålands regionplaneområde			Satakunnan seutukaava-alue Satakundas regionplaneområde			Tampereen seutukaava-alue Tammerfors regionplaneområde			
	Kaupunki Stad	Maalais- kunnat Lands- kommuner	Yhteensä Summa	Kaupungit ja kauppalat Städer och köpingar	Maalais- kunnat Lands- kommuner	Yhteensä Summa	Tampere Tammerfors	Muut kaupungit ja kauppalat Övriga städer och köpingar	Maalais- kunnat Lands- kommuner	Yhteensä Summa
ITÄ-UUDENMAAN SKA ÖSTRA NYLANDS RPL	29	74	102	258	404	662	277	109	730	1116
KAUPUNGIT - STÄDER	17	34	51	118	111	229	133	37	211	381
MAALAIKUNNAT LANDSKOMMUNER	11	40	51	140	293	433	144	72	519	735
LÄNSI-UUDENMAAN SKA VÄST-NYLANDS RPL	3	5	8	170	323	493	172	100	590	862
KAUPUNKI JA KAUPPALA STAD OCH KÖPING	1	2	3	102	166	268	86	51	310	447
MAALAIKUNNAT LANDSKOMMUNER	2	3	5	68	157	225	86	49	280	415
LÄNTISEN UUDENMAAN SKA VÄSTRA NYLANDS RPL	40	122	162	208	269	477	263	71	432	706
KAUPUNGIT JA KAUPPALA STÄDER OCH KÖPING	21	75	96	93	102	195	86	35	163	284
MAALAIKUNNAT LANDSKOMMUNER	19	47	66	115	167	282	117	36	269	422
VARSINAIS-SUOMEN SKA EGENTLIGA FINLANDS RPL	129	374	503	3607	9178	12785	1838	640	4877	7355
TURKU - ÅBO	83	169	252	1924	4132	6056	1170	348	2289	3807
MUUT KAUPUNGIT JA KAUPPALAT ANDRA STÄDER OCH KÖPINGAR	24	106	130	645	1396	2041	313	135	849	1297
MAALAIKUNNAT LANDSKOMMUNER	22	99	121	1038	3650	4688	355	157	1739	2251
AHVENANMAAN SKA ÅLANDS RPL	3048	13425	16473	43	78	121	27	6	37	70
KAUPUNKI - STAD	2646	3531	6177	19	32	51	20	4	19	43
MAALAIKUNNAT LANDSKOMMUNER	402	9894	10296	24	46	70	7	2	18	27
SATAKUNNAN SKA SATAKUNDA RPL	11	30	41	5942	112166	172108	1485	789	6389	8663
KAUPUNGIT JA KAUPPALAT STÄDER OCH KÖPINGAR	8	20	28	52477	28452	80929	1011	479	3022	4512
MAALAIKUNNAT LANDSKOMMUNER	3	10	13	7465	83714	91179	474	310	3367	4151
TAMPEREEN SKA TAMMERFORS RPL	15	21	36	3397	10715	14112	69917	23895	161727	255539
TAMPERE - TAMMERFORS	6	15	21	1754	4181	5935	59369	3799	33609	96777
MUUT KAUPUNGIT JA KAUPPALAT ANDRA STÄDER OCH KÖPINGAR	3	2	5	574	2089	2663	1950	17304	13918	33172
MAALAIKUNNAT LANDSKOMMUNER	6	4	10	1069	4445	5514	8598	2792	114200	125590

Kanta-Hämeen seutukaava-alue Centrala Tavastlands regionplaneområde			Päijät-Hämeen seutukaava-alue Päijänne-Tavastlands regionplaneområde			Kymenlaakson seutukaava-alue Kymmenedälens regionplaneområde			Etelä-Karjalan seutukaava-alue Södra Karelen regionplaneområde		
Kaupungit Städer	Maalais- kunnat Lands- kommuner	Yhteensä Summa	Kaupungit Städer	Maalais- kunnat Lands- kommuner	Yhteensä Summa	Kaupungit ja kauppalat Städer och köpingar	Maalais- kunnat Lands- kommuner	Yhteensä Summa	Kaupungit Städer	Maalais- kunnat Lands- kommuner	Yhteensä Summa
269	690	959	476	1670	2146	524	1727	2251	115	755	870
106	144	250	134	282	416	261	575	836	58	194	252
163	546	709	342	1388	1730	263	1152	1415	57	561	618
242	1068	1310	139	297	436	181	302	483	63	259	322
153	706	859	70	141	211	95	146	241	37	132	169
89	362	451	69	156	225	86	156	242	26	127	153
179	329	508	132	246	378	184	259	443	72	235	307
75	116	191	51	72	123	62	91	153	26	90	116
104	213	317	81	174	255	122	168	290	46	145	191
1464	4479	5943	731	1274	2005	973	1387	2360	355	1667	2022
788	1917	2705	400	529	929	618	674	1292	202	751	953
235	666	901	148	228	376	155	244	399	95	244	339
441	1896	2337	183	517	700	200	469	669	58	672	730
13	35	48	5	13	18	24	30	54	4	13	17
10	17	27	4	4	8	18	20	38	3	9	12
3	18	21	1	9	10	6	10	16	1	4	5
536	1333	1869	303	472	775	441	672	1113	150	842	992
353	611	964	209	275	483	319	461	780	113	545	658
183	722	905	95	197	292	122	211	333	37	297	334
2027	7005	9032	1038	2683	3721	1156	1798	2954	377	1835	2212
1039	2436	3475	553	1114	1667	645	856	1501	230	843	1073
411	1719	2130	194	323	517	239	358	597	62	408	470
577	2850	3427	291	1246	1537	272	584	856	85	584	669

5. (Jatk. — Forts. — Cont.)

Asuinpaikka Bostadsort	Syntymäpaikka — Födelseort								
	Etelä-Savon seutukaava-alue Södra Savolax regionplaneområde			Pohjois-Karjalan seutukaava-alue Norra Karelen regionplaneområde			Pohjois-Savon seutukaava-alue Norra Savolax regionplaneområde		
	Kaupungit Städer	Maalais- kunnat Lands- kommuner	Yhteensä Summa	Kaupunki ja kauppala Stad och köpingar	Maalais- kunnat Lands- kommuner	Yhteensä Summa	Kaupungit ja kauppala Städer och köping	Maalais- kunnat Lands- kommuner	Yhteensä Summa
ITÄ-UUDENMAAN SKA ÖSTRA NYLANDS RPL	219	1073	1292	218	1039	1257	434	1201	1635
KAUPUNGIT - STÄDER	98	318	416	87	267	354	138	308	446
MAALAISKUNNAT LANDSKOMMUNER	121	755	876	131	772	903	296	893	1189
LÄNSI-UUDENMAAN SKA VÄST-NYLANDS RPL	116	474	590	234	818	1052	258	665	1123
KAUPUNKI JA KAUPPALA STAD OCH KÖPING	73	250	323	171	483	654	163	464	627
MAALAISKUNNAT LANDSKOMMUNER	43	224	267	63	335	398	95	401	496
LÄNTISEN UUDENMAAN SKA VÄSTRA NYLANDS RPL	116	419	535	219	1034	1253	248	872	1120
KAUPUNGIT JA KAUPPALA STÄDER OCH KÖPING	41	116	157	65	288	353	84	300	384
MAALAISKUNNAT LANDSKOMMUNER	75	303	378	154	746	900	164	572	736
VARSINAIS-SUOMEN SKA EGENTLIGA FINLANDS RPL	716	2264	2980	662	2476	3138	1221	2621	3842
TURKU - ÅBO	424	1121	1545	361	1209	1570	699	1307	2006
MUUT KAUPUNGIT JA KAUPPALAT ANDRA STÄDER OCH KÖPINGAR	131	382	513	124	415	539	227	473	700
MAALAISKUNNAT LANDSKOMMUNER	161	761	922	177	852	1029	295	841	1136
AHVENANMAAN SKA ÅLANDS RPL	12	19	31	6	22	28	14	31	45
KAUPUNKI - STAD	10	13	23	1	8	9	11	18	29
MAALAISKUNNAT LANDSKOMMUNER	2	6	8	5	14	19	3	13	16
SATAKUNNAN SKA SATAKUNDA RPL	327	937	1264	333	935	1268	541	817	1358
KAUPUNGIT JA KAUPPALAT STÄDER OCH KÖPINGAR	224	559	783	236	605	841	404	536	940
MAALAISKUNNAT LANDSKOMMUNER	103	378	481	97	330	427	137	281	418
TAMPEREEN SKA TAMMERFORS RPL	959	2763	3722	890	3483	4373	1555	2845	4440
TAMPERE - TAMMERFORS	556	1457	2013	488	1783	2271	952	1471	2423
MUUT KAUPUNGIT JA KAUPPALAT ANDRA STÄDER OCH KÖPINGAR	155	405	560	149	565	714	240	429	669
MAALAISKUNNAT LANDSKOMMUNER	248	901	1149	253	1135	1388	403	945	1348

Keskä-Suomen seutukaava-alue Mellersta Finlands regionplaneområde	Vaasan läänin seutukaava-alue Vasa läns regionplaneområde					Pohjois-Pohjanmaan seutukaava-alue Norra Östrobotnens regionplaneområde			Kainuun seutukaava-alue Kajanlands regionplaneområde			Lapin seutukaava-alue Lapplands regionplaneområde			
	Kaupunki ja kauppala Stad och köpingar	Maalais- kunnat Lands- kommuner	Yhteensä Summa	Kaupungit ja kauppala Städer och köpingar	Maalais- kunnat Lands- kommuner	Yhteensä Summa	Kaupungit ja kauppala Städer och köpingar	Maalais- kunnat Lands- kommuner	Yhteensä Summa	Kaupungit ja kauppala Städer och köpingar	Maalais- kunnat Lands- kommuner	Yhteensä Summa	Kaupungit ja kauppala Städer och köpingar	Maalais- kunnat Lands- kommuner	Yhteensä Summa
	297	890	1187	533	1194	1727	331	844	1175	93	304	397	192	263	455
104	236	340	260	343	603	126	216	342	37	85	122	89	120	209	
193	654	847	273	851	1124	205	628	833	56	219	275	103	143	246	
168	603	771	251	987	1238	246	781	1027	71	336	407	130	200	330	
78	284	362	118	471	589	134	382	516	59	197	256	86	122	208	
90	319	409	133	516	649	112	399	511	12	139	151	44	78	122	
189	563	752	550	1226	1776	227	665	892	66	280	346	120	148	268	
70	188	258	328	502	830	105	276	381	31	112	143	66	73	139	
119	375	494	222	724	946	122	389	511	35	168	203	54	75	129	
1010	2676	3686	2152	5625	7777	1828	4612	6440	300	1166	1466	904	1105	2009	
1134	2710	3844	1535	4831	6366	1005	1697	2702	269	630	899	609	632	1241	
364	890	1254	149	1126	977	375	1329	1704	53	153	206	115	169	284	
240	856	1096	468	1920	2388	448	1586	2034	84	383	467	180	304	484	
10	20	30	220	415	635	34	44	78	4	6	10	17	17	34	
9	14	23	143	191	334	24	36	60	4	2	6	13	16	29	
1	6	7	77	224	301	10	8	18	-	4	4	4	1	5	
446	1164	1610	1149	4892	6041	666	1247	1913	136	471	607	356	407	763	
294	713	1007	816	2797	3613	487	755	1242	95	299	394	251	264	515	
152	451	603	333	2095	2428	179	492	671	41	172	213	105	143	248	
2497	6623	9120	2866	11628	14494	1889	3924	5813	440	1263	1703	1093	1279	2372	
1134	2710	3844	1535	4831	6366	1005	1697	2702	269	630	899	609	632	1241	
505	1242	1747	509	1981	2490	300	749	1049	62	216	278	157	205	362	
858	2671	3529	822	4816	5638	584	1478	2062	109	417	526	327	442	769	

5. (Jatk. — Forts. — Cont.)

Asuinpaikka Bostadsort	Asuin- kunnan syntyneitä i bostads- kommunen födda	Syntymäpaikka — Födelseort								
		Kokonaan luovutetut kunnat — Helt avträdde kommuner					Uudenmaan lääni — Nyländs län			
		Karjala — Karelen		Petsamo	Saaret Öarna	Yhteensä Summa	Helsinki Helsingfors	Muut kaupungit ja kauppalat Övriga städer och köpingar	Maalais- kunnat Lands- kommuner	Yhteensä Summa
Kaupungit ja kauppalat Städer och köpningar	Maalais- kunnat Lands- kommuner									
KANTA-HÄMEEN SKA CENTRALA TAVASTLANDS RPL	61681	1631	11471	10	19	13131	5506	1221	2604	9331
KAUPUNGIT - STÄDER	22396	1129	5334	6	10	6479	3484	748	1395	5627
MAALAISKUNNAT LANDSKOMMUNER	39285	502	6137	4	9	6652	2022	473	1209	3704
PÄIJÄT-HÄMEEN SKA PÄIJÄNE-TAVASTLANDS RPL	67635	4195	13377	31	27	17630	4384	1222	12326	17932
KAUPUNGIT - STÄDER	29755	3234	7604	23	21	10882	2935	806	3906	7651
MAALAISKUNNAT LANDSKOMMUNER	37880	961	5773	8	6	6748	1445	416	8420	10281
KYMENLAAKSON SKA KYMENEDELENS RPL	83046	3897	10938	21	1212	16068	3410	1215	2959	7584
KAUPUNGIT JA KAUPPALAT STÄDER OCH KÖPINGAR	36122	2701	6231	17	1017	9966	2526	860	1640	5026
MAALAISKUNNAT LANDSKOMMUNER	46924	1196	4707	4	195	6102	884	355	1319	2558
ETELÄ-KARJALAN SKA SÖDRA KARELENS RPL	55139	2533	10188	16	30	12767	1706	431	660	2797
KAUPUNGIT - STÄDER	18835	1964	6509	12	18	8503	1322	319	439	2080
MAALAISKUNNAT LANDSKOMMUNER	36304	569	3679	4	12	4264	384	112	221	717
ETELÄ-SAVON SKA SÖDRA SAVOLAX RPL	102729	1704	7058	10	16	8788	1718	367	573	2658
KAUPUNGIT - STÄDER	18304	1054	2617	6	6	3683	947	193	239	1379
MAALAISKUNNAT LANDSKOMMUNER	84425	550	4441	4	10	5105	771	174	334	1279
POHJOIS-KARJALAN SKA NORRA KARELENS RPL	101716	1338	9957	9	4	11308	1381	286	375	2042
KAUPUNKI JA KAUPPALAT STAD OCH KÖPINGAR	18490	800	3652	4	2	4458	762	115	160	1037
MAALAISKUNNAT LANDSKOMMUNER	83226	538	6305	5	2	6850	619	171	215	1005
POHJOIS-SAVON SKA NORRA SAVOLAX RPL	126597	1745	10964	22	12	12743	2160	474	624	3258
KAUPUNGIT JA KAUPPALA STÄDER OCH KÖPING	41495	1341	5231	12	9	6593	1490	307	381	2178
MAALAISKUNNAT LANDSKOMMUNER	85102	404	5733	10	3	6150	670	167	243	1080
KESKI-SUOMEN SKA MELLESTA FINLANDS RPL	115096	2605	12333	26	20	14984	2701	541	957	4199
KAUPUNKI JA KAUPPALAT STAD OCH KÖPINGAR	29475	1341	5571	6	6	6924	1621	299	434	2354

Turun-Porin lääni — Åbo-Björneborgs län				Ahvenanmaa — Åland			Hämeen lääni — Tavastehus län				Kymen lääni — Kymmene län		
Turku Åbo	Muut kaupungit ja kauppalat Övriga städer och köpingar	Maalais- kunnat Lands- kommuner	Yhteensä Summa	Kaupunki Stad	Maalais- kunnat Lands- kommuner	Yhteensä Summa	Tampere Tammerfors	Muut kaupungit ja kauppalat Övriga städer och köpingar	Maalais- kunnat Lands- kommuner	Yhteensä Summa	Kaupungit ja kauppalat Städer och köpingar	Maalais- kunnat Lands- kommuner	Yhteensä Summa
740	1619	5262	7621	2	21	23	1262	27973	65909	95144	773	2315	3088
481	1002	2725	4208	2	14	16	851	23692	16886	41429	528	1418	1946
259	617	2537	3413	-	7	7	411	4281	49023	53715	245	897	1142
660	1123	2386	4169	2	15	17	1003	30476	39729	71208	2063	6913	8976
507	783	1426	2716	2	10	12	702	26568	12168	39438	1594	4825	6419
153	340	960	1453	-	5	5	301	3908	27561	31770	469	2088	2557
549	887	2143	3579	12	16	28	684	1722	3459	5865	48081	86139	134220
420	624	1372	2416	9	14	23	548	1156	2142	3846	43244	28773	72017
129	263	771	1163	3	2	5	136	566	1317	2019	4837	57366	62203
274	514	1083	1871	5	3	8	375	763	1536	2674	21572	61444	83016
207	374	756	1337	4	3	7	288	566	1073	1927	20030	17635	37665
67	140	327	534	1	-	1	87	197	463	747	1542	43809	45351
270	344	869	1483	1	3	4	334	637	1280	2251	1069	5213	6282
161	181	396	738	1	1	2	217	359	524	1100	603	1741	2344
109	163	473	745	-	2	2	117	278	756	1151	466	3472	3938
195	270	591	1056	2	2	4	226	382	847	1455	556	1735	2291
123	160	274	557	-	1	1	140	208	372	720	254	545	799
72	110	317	499	2	1	3	86	174	475	735	302	1190	1492
336	475	666	1797	10	7	17	433	630	1294	2357	739	1578	2317
253	344	591	1188	8	5	13	307	462	812	1581	565	1118	1683
83	131	305	609	2	2	4	126	168	482	776	174	460	634
494	871	1976	3341	4	10	14	1070	1494	5268	7852	846	2319	3165
264	458	985	1707	2	6	8	611	745	2505	3861	493	1139	1632

5. (Jatk. — Forts. — Cont.)

Asuinpaikka Bostadsort	Syntymäpaikka — Födelseort								
	Mikkeliin läni — St. Michels län			Pohjois-Karjalan läni — Norra Karelen län			Kuopion läni — Kuopio län		
	Kaupungit Städer	Maalais- kunnat Lands- kommuner	Yhteensä Summa	Kaupunki ja kauppalat Stad och köpingar	Maalais- kunnat Lands- kommuner	Yhteensä Summa	Kaupunki ja kauppalat Städer och köpingar	Maalais- kunnat Lands- kommuner	Yhteensä Summa
KANTA-HÄMEEN SKA CENTRALA TAVASTLANDS PPL	650	1973	2623	385	1592	1977	760	1602	2362
KAUPUNGIT — STÄDER	464	1083	1547	250	948	1198	495	962	1457
MAALAISKUNNAT LANDSKOMMUNER	186	890	1076	135	644	779	265	640	905
PÄIJÄT-HÄMEEN SKA PÄJÄNNE-TAVASTLANDS RPL	8395	2173 ^a	30134	1132	4798	5930	1543	3624	5167
KAUPUNGIT — STÄDER	6285	7643	13928	856	3464	4320	1174	2461	3635
MAALAISKUNNAT LANDSKOMMUNER	2110	14096	16206	276	1334	1610	369	1163	1532
KYMNENLAAKSON SKA KYMNEDEALENS PPL	2015	6845	8860	726	3117	3843	1550	2847	4397
KAUPUNGIT JA KAUPPALAT STÄDER OCH KÖPINGAR	1462	4751	6213	551	2225	2776	1196	1918	3114
MAALAISKUNNAT LANDSKOMMUNER	553	2094	2647	175	892	1067	354	929	1283
ETELÄ-KARJALAN SKA SÖDRA KARELENS RPL	1226	7886	9112	682	3979	4661	947	1632	2579
KAUPUNGIT — STÄDER	896	5116	6012	540	2855	3395	725	1196	1921
MAALAISKUNNAT LANDSKOMMUNER	330	2770	3100	142	1124	1266	222	436	658
ETELÄ-SAVON SKA SÖDRA SAVOLAX RPL	2333 ^a	121477	144816	737	3197	3934	2918	4320	7238
KAUPUNGIT — STÄDER	19110	18168	37278	397	1338	1735	1525	1811	3336
MAALAISKUNNAT LANDSKOMMUNER	4229	10330 ^a	107538	340	1859	2199	1393	2509	3902
POHJOIS-KARJALAN SKA NORRA KARELENS RPL	637	2920	3557	29592	118644	148236	1311	3469	4780
KAUPUNKI JA KAUPPALAT STAD OCH KÖPINGAR	354	1245	1599	20072	17383	37455	772	1497	2269
MAALAISKUNNAT LANDSKOMMUNER	283	1675	1958	9520	101261	110781	539	1972	2511
POHJOIS-SAVON SKA NORRA SAVOLAX PPL	1726	8386	10112	1604	3668	5272	50661	125737	176398
KAUPUNGIT JA KAUPPALA STÄDER OCH KÖPING	1289	6487	7776	994	2051	3045	44372	23261	67633
MAALAISKUNNAT LANDSKOMMUNER	437	1899	2336	610	1617	2227	6289	102476	108765
KESKI-SUOMEN SKA MELLERSTA FINLANDS PPL	1374	5024	6398	692	2217	2909	1722	5379	7101
KAUPUNKI JA KAUPPALAT STAD OCH KÖPINGAR	740	1930	2670	399	1108	1507	985	1919	2904

Keski-Suomen läni Mellersta Finlands län			Vasan läni — Vasa län			Oulun läni — Uleåborgs län			Lapin läni — Lapplands län			Ulkomalla syntyneet Utrikes födda
Kaupunki ja kauppalat Stad och köpingar	Maalais- kunnat Lands- kommuner	Yhteensä Summa	Kaupunki ja kauppalat Städer och köpingar	Maalais- kunnat Lands- kommuner	Yhteensä Summa	Kaupunki ja kauppalat Städer och köpingar	Maalais- kunnat Lands- kommuner	Yhteensä Summa	Kaupunki ja kauppalat Städer och köpingar	Maalais- kunnat Lands- kommuner	Yhteensä Summa	
631	1889	2520	762	3107	3869	816	2543	3359	420	512	932	749
401	1083	1484	533	1713	2246	536	1404	1940	266	322	588	470
230	806	1036	229	1394	1623	280	1139	1419	154	190	344	279
1527	5002	6529	841	2491	3332	1261	3762	5023	581	626	1207	892
1008	2925	3933	624	1532	2156	875	2400	3275	425	407	832	659
519	2077	2596	217	959	1176	386	1362	1748	156	219	375	233
712	2007	2719	658	1573	2231	925	1965	2890	418	432	850	1046
527	1360	1887	520	1025	1545	682	1295	1977	322	294	616	787
185	647	832	138	548	686	243	670	913	96	138	234	259
377	926	1303	316	787	1103	512	1190	1702	334	287	621	700
285	629	914	242	541	783	385	850	1235	251	185	436	513
92	297	389	74	246	320	127	340	467	83	102	185	187
539	2287	2826	400	908	1308	576	1179	1755	259	322	581	625
309	857	1166	245	394	639	355	524	879	138	146	284	285
230	1430	1660	155	514	669	221	655	876	121	176	297	340
281	782	1063	259	871	1130	657	1962	2619	343	385	728	620
149	355	504	150	404	554	354	673	1027	196	176	372	247
132	427	559	109	467	576	303	1289	1592	147	213	360	373
700	2522	3222	526	1281	1807	1453	3537	4990	490	573	1063	837
504	1180	1684	367	725	1092	984	1759	2743	328	339	667	517
196	1342	1538	159	556	715	469	1778	2247	162	234	396	320
39672	128508	168180	1370	5649	7019	1410	3147	4557	648	650	1298	1130
31996	21793	53789	808	2253	3061	766	1363	2129	401	275	676	520

S. (Jatk. — Forts. — Cont.)

Asuinpaikka Bostadsort	Asuin- kunnassa syntyneitä i bostads- kommunen födda	Syntymäpaikka — Födelseort							Helsingin seutukaava-alue Helsingfors regionplaneområde		
		Kokonaan luovutetut kunnat — Helt avträdde kommuner									
		Karjala — Karelen		Petsamo	Saaret Öarna	Yhteensä Summa	Helsinki Helsingfors	Muut kaupungit ja kauppala Övriga städer och köpingar	Maalais- kunnat Lands- kommuner	Yhteensä Summa	
KANTA-HÄMEEN SKA CENTRALA TAVASTLANDS RPL	61681	1631	11471	10	19	13131	5506	738	1115	7359	
KAUPUNGIT — STÄDER	22396	1129	5334	6	10	6479	3484	426	625	4535	
MAALAISKUNNAT LANDSKOMMUNER	39285	502	6137	4	9	6652	2022	312	490	2824	
PÄIJÄT-HÄMEEN SKA PÄJÄNNE-TAVASTLANDS RPL	67635	4195	13377	31	27	17630	4384	509	762	5655	
KAUPUNGIT — STÄDER	29755	3234	7604	23	21	10882	2939	319	452	3710	
MAALAISKUNNAT LANDSKOMMUNER	37880	961	5773	8	6	6748	1445	190	310	1945	
KYMNENLAAKSON SKA KYMMEDEALENS RPL	83046	3897	10938	21	1212	16068	3410	337	536	4283	
KAUPUNGIT JA KAUPPALAT STÄDER OCH KÖPINGAR	36122	2701	6231	17	1017	9966	2526	245	357	3128	
MAALAISKUNNAT LANDSKOMMUNER	46924	1196	4707	4	195	6102	884	92	179	1155	
ETELÄ-KARJALAN SKA SÖDRA KARELENS RPL	55139	2533	10188	16	30	12767	1706	223	225	2154	
KAUPUNGIT — STÄDER	18835	1964	6509	12	16	8503	1322	166	139	1627	
MAALAISKUNNAT LANDSKOMMUNER	36304	569	3679	4	12	4264	384	57	86	527	
ETELÄ-SAVON SKA SÖDRA SAVOLAX RPL	102729	1704	7058	10	16	8788	1718	202	250	2170	
KAUPUNGIT — STÄDER	18304	1054	2617	6	6	3683	947	98	98	1143	
MAALAISKUNNAT LANDSKOMMUNER	84425	650	4441	4	10	5105	771	104	152	1027	
POHJOIS-KARJALAN SKA NORRA KARELENS RPL	101716	1338	9957	9	4	11308	1381	166	194	1741	
KAUPUNKI JA KAUPPALAT STAD OCH KÖPINGAR	18400	800	3652	4	2	4458	762	65	92	919	
MAALAISKUNNAT LANDSKOMMUNER	83226	538	6305	5	2	6850	619	101	102	822	
POHJOIS-SAVON SKA NORRA SAVOLAX RPL	126597	1745	10964	22	12	12743	2160	250	275	2685	
KAUPUNGIT JA KAUPPALAT STÄDER OCH KÖPINGAR	41405	1341	5231	12	9	6593	1490	140	171	1801	
MAALAISKUNNAT LANDSKOMMUNER	85102	404	5733	10	3	6150	670	110	104	884	
KESKI-SUOMEN SKA MELLERSTA FINLANDS RPL	115096	2605	12333	26	20	14984	2701	288	388	3377	
KAUPUNKI JA KAUPPALAT STAD OCH KÖPINGAR	29475	1341	5571	6	6	6924	1621	144	169	1934	

Itä-Uudenmaan seutukaava-alue Östra Nylands regionplaneområde			Länti-Uudenmaan seutukaava-alue Väst-Nylands regionplaneområde			Läntisen Uudenmaan seutukaava-alue Västra Nylands regionplaneområde			Varsinais-Suomen seutukaava-alue Egentliga Finlands regionplaneområde			
Kaupungit Städer	Maalais- kunnat Lands- kommuner	Yhteensä Summa	Kaupunki ja kauppala Stad och köping	Maalais- kunnat Lands- kommuner	Yhteensä Summa	Kaupungit ja kauppala Städer och köping	Maalais- kunnat Lands- kommuner	Yhteensä Summa	Turku Åbo	Muut kaupungit ja kauppala Övriga städer och köpingar	Maalais- kunnat Lands- kommuner	Yhteensä Summa
137	757	894	220	305	525	126	144	270	740	745	3608	5093
98	390	488	133	172	305	91	78	169	481	434	1941	2856
39	367	406	87	133	220	35	66	101	259	311	1667	2237
419	2727	3146	183	165	348	111	114	225	660	339	1112	2111
289	1554	1843	122	87	209	76	73	149	507	234	657	1398
130	1173	1303	61	78	139	35	41	76	153	105	455	713
537	1792	2329	170	115	285	171	106	277	549	239	1039	1827
371	925	1296	116	73	189	128	62	190	420	155	654	1229
166	867	1033	54	42	96	43	44	87	129	84	385	598
84	224	308	72	46	118	52	68	120	274	157	516	947
62	154	216	52	29	81	39	45	84	207	114	365	686
22	70	92	20	17	37	13	23	36	67	43	151	261
65	179	244	55	32	87	45	29	74	270	95	377	742
39	70	109	28	20	48	28	14	42	161	51	175	387
26	109	135	27	12	39	17	15	32	109	44	202	355
41	88	129	43	26	69	36	28	64	195	80	256	531
17	34	51	15	10	25	18	10	28	123	45	127	295
24	54	78	28	16	44	18	18	36	72	35	129	236
94	172	266	78	51	129	52	53	105	336	122	438	896
69	116	185	62	20	82	36	33	69	253	90	243	586
25	56	81	16	31	47	16	20	36	83	32	195	310
103	297	400	87	75	162	63	68	131	494	193	763	1450
59	137	196	52	29	81	44	35	79	264	91	365	720

8. (Jatk. — Forts. — Cont.)

Asuinpaikka Bostadsort	Syntymäpaikka — Födelseort									
	Ahvenanmaan seutukaava-alue Ålands regionplansområde			Satakunnan seutukaava-alue Satakundans regionplansområde			Tampereen seutukaava-alue Tammerfors regionplansområde			
	Kaupunki Stad	Maalais- kunnat Lands- kommuner	Yhteensä Summa	Kaupungit ja kauppalat Städer och köpingar	Maalais- kunnat Lands- kommuner	Yhteensä Summa	Tampere Tammerfors	Muut kaupungit ja kauppalat Övriga städer och köpingar	Maalais- kunnat Lands- kommuner	Yhteensä Summa
KANTA-HÄMEEN SKA CENTRALA TAVASTLANDS RPL	2	21	23	689	2112	2801	1262	657	5350	7269
KAUPUNGIT - STÄDER	2	14	16	466	1019	1485	851	376	2631	3858
MAALAISKUNNAT LANDSKOMMUNER	-	7	7	223	1093	1316	411	281	2719	3411
PÄIJÄT-HÄMEEN SKA PÄIJÄNE-TAVASTLANDS RPL	2	15	17	687	922	1609	1003	360	2693	4056
KAUPUNGIT - STÄDER	2	10	12	488	571	1059	702	242	1525	2469
MAALAISKUNNAT LANDSKOMMUNER	-	5	5	199	351	550	301	118	1168	1587
KYMENLAAKSON SKA KYMENEDALENS RPL	12	16	28	586	840	1426	684	256	1469	2409
KAUPUNGIT JA KAUPPALAT STÄDER OCH KÖPINGAR	9	14	23	429	533	962	548	187	999	1734
MAALAISKUNNAT LANDSKOMMUNER	3	2	5	157	307	464	136	69	470	675
ETELÄ-KARJALAN SKA SÖDRA KARELENS RPL	5	3	8	302	435	737	375	169	777	1321
KAUPUNGIT - STÄDER	4	3	7	222	297	519	288	118	537	943
MAALAISKUNNAT LANDSKOMMUNER	1	-	1	80	138	218	87	51	240	378
ETELÄ-SAVON SKA SÖDRA SAVOLAX RPL	1	3	4	218	349	567	334	104	731	1169
KAUPUNGIT - STÄDER	1	1	2	117	152	269	217	50	321	588
MAALAISKUNNAT LANDSKOMMUNER	-	2	2	101	197	298	117	54	410	581
PÖHJÖIS-KARJALAN SKA NORRA KARELENS RPL	2	2	4	171	240	411	226	62	485	773
KAUPUNKI JA KAUPPALAT STAD OCH KÖPINGAR	-	1	1	107	108	215	140	31	206	377
MAALAISKUNNAT LANDSKOMMUNER	2	1	3	64	132	196	86	31	279	396
PÖHJÖIS-SAVON SKA NORRA SAVOLAX RPL	10	7	17	318	381	699	433	127	843	1403
KAUPUNGIT JA KAUPPALA STÄDER OCH KÖPING	8	5	13	228	243	471	307	95	518	920
MAALAISKUNNAT LANDSKOMMUNER	2	2	4	90	138	228	126	32	325	483
KESKI-SUOMEN SKA MELLERSTA FINLANDS RPL	4	10	14	577	799	1376	1070	584	3553	5207
KAUPUNKI JA KAUPPALAT STAD OCH KÖPINGAR	2	6	8	328	413	741	611	252	1618	2481

Kanta-Hämeen seutukaava-alue Centrala Tavastlands regionplansområde			Päijät-Hämeen seutukaava-alue Päijäne-Tavastlands regionplansområde			Kymenlaakson seutukaava-alue Kymmenedagens regionplansområde			Etelä-Karjalan seutukaava-alue Södra Karelen regionplansområde		
Kaupungit Städer	Maalais- kunnat Lands- kommuner	Yhteensä Summa	Kaupungit Städer	Maalais- kunnat Lands- kommuner	Yhteensä Summa	Kaupungit ja kauppalat Städer och köpingar	Maalais- kunnat Lands- kommuner	Yhteensä Summa	Kaupungit Städer	Maalais- kunnat Lands- kommuner	Yhteensä Summa
26893	58312	85205	752	2507	3259	552	1063	1615	221	1252	1473
23061	13218	36279	449	1135	1584	373	644	1017	155	774	929
3832	45094	48926	303	1372	1675	179	419	598	66	478	544
1099	3047	4146	36135	58655	94790	1528	4429	5957	535	2484	3019
736	1644	2380	30881	14475	45356	1172	3063	4235	422	1762	2184
363	1403	1766	5254	44180	49434	356	1366	1722	113	722	835
531	1029	1560	1495	2202	3697	47253	80560	127813	828	5579	6407
398	632	1030	878	1260	2134	42607	25279	67886	637	3494	4131
133	397	530	617	942	1559	4646	55281	59927	191	2085	2276
316	492	808	421	668	1089	1084	2235	3319	20488	59209	79697
226	359	585	325	457	782	751	1314	2065	19279	16321	35600
90	133	223	96	211	307	333	921	1254	1209	42888	44097
256	402	658	582	1141	1723	641	1144	1785	428	4069	4497
143	168	311	270	244	514	366	456	822	237	1285	1522
113	234	347	312	897	1209	275	688	963	191	2784	2975
165	275	440	218	310	528	310	390	700	246	1345	1591
86	121	207	123	126	249	145	157	302	109	388	497
79	154	233	95	184	279	165	233	398	137	957	1094
270	340	610	360	491	851	502	697	1199	237	881	1118
195	230	425	261	284	545	397	499	896	168	619	787
75	110	185	99	207	306	105	198	303	69	262	331
511	892	1403	696	2327	3023	674	951	1575	222	1368	1590
248	397	645	388	971	1359	341	483	824	152	656	808

S. (Jätk. — Forts. — Cont.)

Asuinpaikka Bostadsort	Syntymäpaikka — Födelseort								
	Etelä-Savon seutukaava-alue Södra Savolax regionplaneområde			Pohjois-Karjalan seutukaava-alue Norra Karelen regionplaneområde			Pohjois-Savon seutukaava-alue Norra Savolax regionplaneområde		
	Kaupungit Städer	Maalais- kunnat Lands- kommuner	Yhteensä Summa	Kaupunki ja kauppalaat Stad och köpings	Maalais- kunnat Lands- kommuner	Yhteensä Summa	Kaupungit ja kauppalaat Städer och köpings	Maalais- kunnat Lands- kommuner	Yhteensä Summa
KANTA-HÄMEEN SKA CENTRALA TAVASTLANDS RPL	506	1538	2044	385	1592	1977	760	1602	2362
KAUPUNGIT — STÄDER	372	880	1252	250	948	1198	495	962	1457
MAALAISKUNNAT LANDSKOMMUNER	134	658	792	135	644	779	265	640	905
PRIJÄT-HÄMEEN SKA PÄRJÄNE-TAVASTLANDS RPL	1374	5983	7357	1132	4798	5930	1543	3624	5167
KAUPUNGIT — STÄDER	1055	4105	5160	856	3464	4320	1174	2461	3635
MAALAISKUNNAT LANDSKOMMUNER	319	1878	2197	276	1334	1610	369	1163	1532
KYMNELÅKSDEN SKA KYMENEDALENS RPL	1517	6278	7795	726	3117	3843	1550	2847	4397
KAUPUNGIT JA KAUPPALAT STÄDER OCH KÖPINGAR	1195	4410	5605	551	2225	2776	1196	1918	3114
MAALAISKUNNAT LANDSKOMMUNER	322	1868	2190	175	892	1067	354	929	1283
ETELÄ-KARJALAN SKA SÖDRA KARELENS RPL	1138	7714	8852	682	3979	4661	947	1632	2579
KAUPUNGIT — STÄDER	831	5002	5833	540	2855	3395	725	1196	1921
MAALAISKUNNAT LANDSKOMMUNER	307	2712	3019	142	1124	1266	222	436	658
ETELÄ-SAVON SKA SÖDRA SAVOLAX RPL	23065	120709	143774	737	3197	3934	2918	4320	7238
KAUPUNGIT — STÄDER	19019	18065	37084	397	1338	1735	1525	1811	3336
MAALAISKUNNAT LANDSKOMMUNER	4046	102644	106690	340	1859	2199	1393	2509	3902
POHJOIS-KARJALAN SKA NORRA KARELENS RPL	593	2831	3424	2592	118644	140236	1311	3469	4780
KAUPUNKI JA KAUPPALAT STAD OCH KÖPINGAR	330	1217	1547	2072	17383	37455	772	1497	2269
MAALAISKUNNAT LANDSKOMMUNER	263	1614	1877	920	101261	110781	539	1972	2511
POHJOIS-SAVON SKA NORRA SAVOLAX RPL	1634	8246	9880	1604	3668	5272	50661	125737	176398
KAUPUNGIT JA KAUPPALAT STÄDER OCH KÖPINGAR	1226	6413	7639	994	2051	3045	44372	23261	67633
MAALAISKUNNAT LANDSKOMMUNER	408	1833	2241	610	1617	2227	6289	102476	108765
KESKI-SUOMEN SKA MELLERSTA FINLANDS RPL	1178	4093	5261	652	2217	2909	1722	5379	7101
KAUPUNKI JA KAUPPALAT STAD OCH KÖPINGAR	636	1720	2356	399	1108	1507	985	1919	2904

Keski-Suomen seutukaava-alue Mellersta Finlands regionplaneområde	Maalais- kunnat Lands- kommuner	Yhteensä Summa	Vaasan läänin seutukaava-alue Vasa län regionplaneområde	Kaupungit ja kauppalaat Städer och köpings	Maalais- kunnat Lands- kommuner	Yhteensä Summa	Pohjois-Pohjanmaan seutukaava-alue Norra Österbottens regionplaneområde	Kaupungit ja kauppalaat Städer och köpings	Maalais- kunnat Lands- kommuner	Yhteensä Summa	Kainuun seutukaava-alue Kajana län regionplaneområde	Kaupunki Stad	Maalais- kunnat Lands- kommuner	Yhteensä Summa	Lapin seutukaava-alue Lapplands regionplaneområde		
															Kaupungit ja kauppalaat Städer och köpings	Maalais- kunnat Lands- kommuner	Yhteensä Summa
															Kaupungit ja kauppalaat Städer och köpings	Maalais- kunnat Lands- kommuner	Yhteensä Summa
631	1889	2520	762	3107	3869	652	1963	2615	164	580	744	420	512	932			
401	1083	1484	533	1713	2246	422	1061	1463	114	343	457	266	322	588			
230	806	1036	229	1394	1623	230	902	1132	50	237	287	154	190	344			
1527	5002	6529	841	2491	3332	887	2144	3031	374	1618	1992	581	626	1207			
1008	2925	3933	624	1532	2156	582	1265	1847	293	1135	1428	425	407	832			
519	2077	2596	217	959	1176	305	879	1184	81	483	564	156	219	375			
712	2007	2719	658	1573	2231	673	1228	1901	252	737	989	418	432	850			
527	1360	1887	520	1025	1545	501	791	1292	181	504	685	322	294	616			
185	647	832	138	548	686	172	437	609	71	233	304	96	138	234			
377	926	1303	316	787	1103	377	684	1061	135	506	641	334	287	621			
285	629	914	242	541	783	275	491	766	110	359	469	251	185	436			
92	297	389	74	246	320	102	193	295	25	147	172	83	102	185			
539	2287	2826	400	908	1308	393	706	1099	183	473	656	259	322	581			
309	857	1166	245	394	639	241	321	562	114	203	317	138	146	284			
230	1430	1660	155	514	669	152	385	537	69	270	339	121	176	297			
281	782	1063	259	871	1130	406	743	1149	251	1219	1470	343	389	732			
149	355	504	150	404	554	218	320	538	136	353	489	196	176	372			
132	427	559	109	467	576	188	423	611	115	866	981	147	213	360			
700	2522	3222	526	1281	1807	802	2027	2829	651	1510	2161	490	573	1063			
504	1180	1684	267	725	1092	559	971	1530	425	788	1213	328	339	667			
196	1342	1538	159	556	715	243	1056	1299	226	722	948	162	234	396			
39672	128508	168180	1370	5649	7019	1162	2336	3498	248	811	1059	648	650	1298			
31996	21793	53789	808	2253	3061	616	960	1576	150	403	553	401	275	676			

E. (Jatk. — Forts. — Cont.)

Asuinpaikka Bostadsort	Asuin- kunnassa syntyneitä i bostads- kommunen födde	Syntymäpaikka — Födelseort								
		Kokonaan luovutetut kunnat — Helic avträdde kommuner					Uudenmaan läni — Nylands län			
		Karjala — Karelen		Petsamo	Saaret Öarna	Yhteensä Summa	Helsinki Helsingfors	Muut kaupungit ja kauppalat Övriga städer och köpingar	Maalais- kunnat Lands- kommuner	Yhteensä Summa
Kaupungit ja kauppalat Städer och köpinger	Maalais- kunnat Lands- kommuner									
MAALAIKUNNAT LANDSKOMMUNER	85621	1264	6762	20	14	8060	1080	242	523	1845
VAAKAN LÄÄNIN SKA VASA LÄNS RPL	263635	1152	6321	36	14	7523	3028	1058	1203	5289
KAUPUNGIT JA KAUPPALAT STÄDER OCH KÖPINGAR	65220	768	2486	16	8	3278	1977	689	631	3297
MAALAIKUNNAT LANDSKOMMUNER	198415	384	3835	20	6	4245	1051	369	572	1992
POHJ.—POHJANMAAN SKA NORRA ÖSTERBOTTENS RPL	179047	879	4615	271	13	5778	2005	433	648	3086
KAUPUNGIT JA KAUPPALAT STÄDER OCH KÖPINGAR	53213	598	2203	103	9	2913	1425	262	341	2028
MAALAIKUNNAT LANDSKOMMUNER	125834	281	2412	168	4	2865	580	171	307	1058
KAINUUN SKA KAJANALANDS RPL	64891	294	1804	24	5	2127	526	135	158	819
KAUPUNKI — STAD	7491	139	603	6	1	749	253	59	56	368
MAALAIKUNNAT LANDSKOMMUNER	57400	155	1201	18	4	1378	273	76	102	451
LAPIN SKA LAPPLANDS RPL	119336	609	2388	1056	7	4060	1197	202	339	1738
KAUPUNGIT JA KAUPPALA STÄDER OCH KÖPING	28838	382	1354	305	5	2046	735	118	174	1027
MAALAIKUNNAT LANDSKOMMUNER	90498	227	1034	751	2	2014	462	84	165	711

Turun-Porin läni — Åbo-Björneborgs län					Ahvenanmaa — Åland			Hämeen läni — Tavastehus län				Kymen läni — Kymmene län		
Turku Åbo	Muut kaupungit ja kauppalat Övriga städer och köpinger	Maalais- kunnat Lands- kommuner	Yhteensä Summa	Kaupunki Stad	Maalais- kunnat Lands- kommuner	Yhteensä Summa	Tampere Tammerfors	Muut kaupungit ja kauppalat Övriga städer och köpinger	Maalais- kunnat Lands- kommuner	Yhteensä Summa	Kaupungit ja kauppalat Städer och köpinger	Maalais- kunnat Lands- kommuner	Yhteensä Summa	
230	413	991	1634	2	4	6	459	749	2783	3991	353	1180	1533	
816	1327	3520	5663	33	91	124	998	863	2759	4640	547	1472	2019	
534	682	1329	2545	24	39	63	608	478	1194	2280	359	599	958	
282	645	2191	3118	9	52	61	390	405	1565	2360	188	873	1061	
504	758	1420	2682	6	9	15	530	644	1592	2766	490	1208	1698	
345	484	787	1616	6	6	12	348	407	864	1619	335	653	988	
159	274	633	1066	—	3	3	182	237	728	1147	155	555	710	
91	142	317	550	1	3	4	138	210	485	833	166	428	594	
39	55	115	209	—	—	—	71	96	166	333	87	186	273	
52	87	202	341	1	3	4	67	114	319	500	79	242	321	
255	435	1106	1796	1	4	5	359	458	1151	1968	333	835	1168	
157	251	552	960	1	4	5	227	243	635	1105	208	477	685	
98	184	554	836	—	—	—	132	215	516	863	125	358	483	

S. (Jäsk. — Forts. — Cont.)

Asuinpaikka Bostadsort	Syntymäpaikka — Födelseort								
	Mikkeliin lään — St. Michels län			Pohjois-Karjalan lään — Norra Karelen län			Kuopion lään — Kuopio län		
	Kaupungit Städer	Maalais- kunnat Lands- kommuner	Yhteensä Summa	Kaupunki ja kauppala Stad och köpingar	Maalais- kunnat Lands- kommuner	Yhteensä Summa	Kaupungit ja kauppala Städer och köping	Maalais- kunnat Lands- kommuner	Yhteensä Summa
MAALAIKUNNAT LANDSKOMMUNER	634	3094	3728	293	1109	1402	737	3460	4197
VAASAN LÄÄNIN SKA VASA LÄNS RPL	427	838	1265	277	910	1187	517	1008	1525
KAUPUNGIT JA KAUPPALAT STÄDER OCH KÖPINGAR	277	438	715	153	475	628	317	546	863
MAALAIKUNNAT LANDSKOMMUNER	150	400	550	124	435	559	200	462	662
POHJ. — POHJANMAAN SKA NORRA ÖSTERBOTTENS RPL	445	1007	1452	555	1465	2020	1248	2721	3969
KAUPUNGIT JA KAUPPALAT STÄDER OCH KÖPINGAR	274	521	795	302	809	1111	759	1170	1929
MAALAIKUNNAT LANDSKOMMUNER	171	486	657	253	656	909	489	1551	2040
KAINUUN SKA KAJANALANDS RPL	203	518	721	483	1118	1601	1264	2494	3758
KAUPUNKI — STAD	88	191	279	161	327	488	717	1128	1845
MAALAIKUNNAT LANDSKOMMUNER	115	327	442	322	791	1113	547	1366	1913
LAPIN SKA LAPPLANDS RPL	271	860	1131	374	1154	1528	754	1675	2429
KAUPUNGIT JA KAUPPALA STÄDER OCH KÖPING	163	431	594	211	607	818	469	962	1431
MAALAIKUNNAT LANDSKOMMUNER	108	429	537	163	547	710	285	713	998

Kaaki-Suomen lään Mellersta Finlands län			Vaasan lään — Vasa län			Oulun lään — Uleåborgs län			Lapin lään — Lapplands län			Ulkomailla syntyneet Utrikes födda
Kaupunki ja kauppala Stad och köpingar	Maalais- kunnat Lands- kommuner	Yhteensä Summa	Kaupungit ja kauppala Städer och köpingar	Maalais- kunnat Lands- kommuner	Yhteensä Summa	Kaupungit ja kauppala Städer och köpingar	Maalais- kunnat Lands- kommuner	Yhteensä Summa	Kaupungit ja kauppala Städer och köping	Maalais- kunnat Lands- kommuner	Yhteensä Summa	
7676	106715	114391	562	3396	3958	644	1784	2428	247	375	622	610
685	3416	4101	84548	281889	366437	2278	5581	7859	860	1125	1985	3460
394	1475	1869	71500	43191	114691	1406	2880	4286	546	555	1101	1217
291	1941	2232	13048	238698	251746	872	2701	3573	314	570	884	2243
485	1891	2376	1491	5412	6903	67664	183877	251541	3376	4823	8199	1614
295	881	1176	975	2807	3782	57137	33190	50327	2265	2466	4731	800
190	1010	1200	516	2605	3121	10527	150687	161214	1111	2357	3468	814
190	428	618	166	657	823	12681	73635	86316	336	450	786	374
85	156	241	71	233	304	7836	5977	13713	151	121	272	75
105	272	377	95	424	519	4945	67758	72603	185	329	514	299
267	983	1250	951	3161	4112	4079	12232	16311	39019	117114	156133	1602
156	483	639	561	1568	2129	2499	5573	8072	31615	14204	45819	688
111	500	611	390	1593	1983	1580	6659	8239	7404	102910	110314	914

S. (Jatk. — Forts. — Cont.)

Asuinpaikka Bostadsort	Asuin- kunnassa syntyneitä i bostads- kommunen födda	Syntymäpaikka — Födelseort								
		Kokonaan luovutetut kunnat — Helt avträdde kommuner					Helsingin seutukaava-alue Helsingfors regionplanområde			
		Kärjala — Karelen		Petsamo	Saaret Öarna	Yhteensä Summa	Helsinki Helsingfors	Muut kaupungit ja kauppalat Övriga städer och köpingar	Maalais- kunnat Lands- kommuner	Yhteensä Summa
Kaupungit ja kauppalat Städer och köpingar	Maalais- kunnat Lands- kommuner									
MAALAIKUNNAT LANDSKOMMUNER	85621	1264	6762	20	14	8060	1080	144	219	1443
VAASAN LÄÄNIN SKA VASA LÄNS RPL	263635	1152	6321	36	14	7523	3028	348	390	3771
KAUPUNGIT JA KAUPPALAT STÄDER OCH KÖPINGAR	65220	768	2486	16	8	3278	1977	201	199	2377
MAALAIKUNNAT LANDSKOMMUNER	198415	384	3835	20	6	4245	1051	147	196	1394
POHJ.—POHJANMAAN SKA NORRA ÖSTERBOTTENS RPL	179047	879	4615	271	13	5778	2005	237	258	2500
KAUPUNGIT JA KAUPPALAT STÄDER OCH KÖPINGAR	53213	596	2203	103	9	2913	1425	153	148	1726
MAALAIKUNNAT LANDSKOMMUNER	125834	281	2412	168	4	2865	580	84	110	774
KAINUUN SKA KAJANALÄNS RPL	64891	294	1804	24	5	2127	526	68	59	653
KAUPUNKI — STAD	7491	139	603	6	1	749	253	23	26	302
MAALAIKUNNAT LANDSKOMMUNER	57400	155	1201	18	4	1378	273	45	33	351
LAPIN SKA LAPPLÄNS PPL	119336	600	2388	1056	7	4060	1197	105	128	1430
KAUPUNGIT JA KAUPPALA STÄDER OCH KÖPING	28838	382	1354	305	5	2046	735	57	70	862
MAALAIKUNNAT LANDSKOMMUNER	90498	227	1034	751	2	2014	462	48	58	568

Itä-Uudenmaan seutukaava-alue Östra Nylands regionplanområde			Länsi-Uudenmaan seutukaava-alue Väst-Nylands regionplanområde			Läntisen Uudenmaan seutukaava-alue Västra Nylands regionplanområde			Varhais-Suomen seutukaava-alue Egentliga Finlands regionplanområde			
Kaupungit Städer	Maalais- kunnat Lands- kommuner	Yhteensä Summa	Kaupunki ja kauppala Stad och köping	Maalais- kunnat Lands- kommuner	Yhteensä Summa	Kaupungit ja kauppalat Städer och köping	Maalais- kunnat Lands- kommuner	Yhteensä Summa	Turku Åbo	Muut kaupungit ja kauppalat Övriga städer och köpingar	Maalais- kunnat Lands- kommuner	Yhteensä Summa
44	160	204	35	46	81	19	33	52	230	102	398	730
246	371	617	103	61	164	361	297	658	816	332	938	2086
163	194	357	61	30	91	264	172	436	534	202	467	1203
83	177	260	42	31	73	97	125	222	282	130	471	883
81	194	275	63	61	124	52	65	117	504	196	594	1294
46	97	143	32	30	62	31	31	62	345	125	293	763
35	97	132	31	31	62	21	34	55	159	71	301	531
28	46	74	21	27	48	18	9	27	91	31	140	262
12	21	33	13	7	20	11	-	11	39	10	58	107
16	25	41	9	20	28	7	9	16	52	21	82	155
39	111	150	30	32	62	28	17	45	255	98	390	743
24	56	80	16	15	31	21	8	29	157	56	206	419
15	55	70	14	17	31	7	-	9	16	98	42	184

5. (Jätk. — Forts. — Cont.)

Asutuspaikka Bostadsort	Syntymäpaikka — Födelseort									
	Ahvenanmaan seutukaava-alue Ålands regionplaneområde			Satakunnan seutukaava-alue Satakundes regionplaneområde			Tampereen seutukaava-alue Tammerfors regionplaneområde			
	Kaupunki Stad	Maalais- kunnat Lands- kommuner	Yhteensä Summa	Kaupungit ja kauppalat Städer och köpingar	Maalais- kunnat Lands- kommuner	Yhteensä Summa	Tampere Tammerfors	Muut kaupungit ja kauppalat Övriga städer och köpingar	Maalais- kunnat Lands- kommuner	Yhteensä Summa
MAALAIKUNNAT LANDSKOMMUNER	2	4	6	249	386	635	459	332	1935	2726
VAASAN LÄÄNIN SKA VASA LÄNS RPL	33	91	124	522	1909	2831	998	325	2542	3865
KAUPUNGIT JA KAUPPALAT STÄDER OCH KÖPINGAR	24	39	63	443	641	1084	608	167	991	1766
MAALAIKUNNAT LANDSKOMMUNER	9	52	61	479	1268	1747	390	158	1551	2099
POHJ.-POHJANMAAN SKA NORRA ÖSTERBOTTENS RPL	6	9	15	519	563	1082	530	168	1157	1855
KAUPUNGIT JA KAUPPALAT STÄDER OCH KÖPINGAR	6	6	12	331	347	678	348	98	636	1082
MAALAIKUNNAT LANDSKOMMUNER	-	3	3	188	216	404	182	70	521	773
KAINUUN SKA KAJANALANDS RPL	1	3	4	91	120	211	138	64	315	517
KAUPUNKI - STAD	-	-	-	38	40	78	71	30	112	213
MAALAIKUNNAT LANDSKOMMUNER	1	3	4	53	80	133	67	34	203	304
LAPIIN SKA LAPPLANDS RPL	1	4	5	300	519	819	359	118	853	1330
KAUPUNGIT JA KAUPPALA STÄDER OCH KÖPINGAR	1	4	5	174	260	434	227	67	457	751
MAALAIKUNNAT LANDSKOMMUNER	-	-	-	126	259	385	132	51	396	579

Kanta-Hämeen seutukaava-alue Centrala Tavastlands regionplaneområde			Päijät-Hämeen seutukaava-alue Päijänne-Tavastlands regionplaneområde			Kymenlaakson seutukaava-alue Kymmenedalens regionplaneområde			Etelä-Karjalan seutukaava-alue Södra Karelen regionplaneområde		
Kaupungit Städer	Maalais- kunnat Lands- kommuner	Yhteensä Summa	Kaupungit Städer	Maalais- kunnat Lands- kommuner	Yhteensä Summa	Kaupungit ja kauppalat Städer och köpingar	Maalais- kunnat Lands- kommuner	Yhteensä Summa	Kaupungit Städer	Maalais- kunnat Lands- kommuner	Yhteensä Summa
263	495	758	308	1356	1664	283	468	751	70	712	782
410	622	1032	282	432	714	381	438	819	106	1034	1200
235	299	534	144	208	352	252	242	494	107	357	464
175	323	498	138	224	362	129	196	325	59	677	736
313	440	753	261	398	659	345	439	784	145	769	914
219	244	463	145	204	349	234	280	514	101	373	474
94	196	290	116	194	310	111	159	270	44	396	440
89	130	219	97	151	248	117	204	321	49	224	273
46	37	83	34	52	86	63	95	158	24	91	115
43	93	136	63	99	162	54	109	163	25	133	159
211	318	529	207	328	535	232	367	599	101	468	569
110	172	282	113	157	270	144	214	358	64	263	327
101	146	247	94	171	265	88	153	241	37	205	242

5. (Jatk. — Forts. — Cont.)

Asuinpaikka Bostadsort	Syntymäpaikka — Födelseort								
	Etelä-Savon seutukaava-alue Södra Savolax regionplaneområde			Pohjois-Karjalan seutukaava-alue Norra Karelen regionplaneområde			Pohjois-Savon seutukaava-alue Norra Savolax regionplaneområde		
	Kaupungit Städer	Maalais- kunnat Lands- kommuner	Yhteensä Summa	Kaupunki ja kauppalaat Stad och köpingar	Maalais- kunnat Lands- kommuner	Yhteensä Summa	Kaupungit ja kauppalaat Städer och köping	Maalais- kunnat Lands- kommuner	Yhteensä Summa
MAALAIKUNNAT LANDSKOMMUNER	542	2363	2905	293	1109	1402	737	3460	4197
VAASAN LÄÄNIN SKA VASA LÄNS RPL	366	753	1119	277	910	1187	517	1008	1525
KAUPUNGIT JA KAUPPALAT STÄDER OCH KÖPINGAR	246	391	637	153	475	628	317	546	863
MAALAIKUNNAT LANDSKOMMUNER	120	362	482	124	435	559	200	462	662
POHJ.-POHJANMAAN SKA NORRA ÖSTERBOTTENS RPL	390	937	1327	555	1465	2020	1248	2721	3969
KAUPUNGIT JA KAUPPALAT STÄDER OCH KÖPINGAR	247	483	730	302	809	1111	759	1170	1929
MAALAIKUNNAT LANDSKOMMUNER	143	454	597	253	656	909	489	1551	2040
KAINUUN SKA KAJANALANDS RPL	183	481	664	483	1118	1601	1264	2494	3758
KAUPUNKI — STAD	81	175	256	161	327	488	717	1128	1845
MAALAIKUNNAT LANDSKOMMUNER	102	306	408	322	791	1113	547	1366	1913
LAPIN SKA LAPPLANDS RPL	230	760	990	374	1154	1528	754	1675	2429
KAUPUNGIT JA KAUPPALA STÄDER OCH KÖPING	137	391	528	211	607	818	469	962	1431
MAALAIKUNNAT LANDSKOMMUNER	93	369	462	163	547	710	285	713	998

Keski-Suomen seutukaava-alue Mellersta Finlands regionplaneområde			Vasan läänin seutukaava-alue Vasa län regionplaneområde			Pohjois-Pohjanmaan seutukaava-alue Norra Österbottens regionplaneområde			Kainuun seutukaava-alue Kajanalands regionplaneområde			Lapin seutukaava-alue Lapplands regionplaneområde		
Kaupunki ja kauppalaat Stad och köpingar	Maalais- kunnat Lands- kommuner	Yhteensä Summa	Kaupungit ja kauppalaat Städer och köpingar	Maalais- kunnat Lands- kommuner	Yhteensä Summa	Kaupungit ja kauppalaat Städer och köpingar	Maalais- kunnat Lands- kommuner	Yhteensä Summa	Kaupunki Stad	Maalais- kunnat Lands- kommuner	Yhteensä Summa	Kaupungit ja kauppalaat Städer och köping	Maalais- kunnat Lands- kommuner	Yhteensä Summa
7676	106715	114391	562	3396	3958	548	1276	1824	58	408	506	247	375	622
685	3416	4101	84548	281889	366437	2114	5966	7170	145	515	680	860	1125	1985
394	1475	1869	71500	43191	114691	1305	2612	3917	101	278	379	546	955	1101
291	1941	2232	13048	238698	251746	808	2454	3262	64	247	311	314	570	884
485	1891	2376	1491	5412	6903	66827	178569	245396	37	5308	6145	3376	4823	8199
295	881	1176	975	2807	3782	56548	30281	86829	189	2509	3498	2265	2466	4731
190	1010	1200	516	2605	3121	10279	148288	158567	248	2399	2647	1111	2357	3468
190	428	618	166	657	823	1104	3301	4405	11577	70334	81911	336	450	786
85	156	241	71	233	304	345	624	969	7491	5253	12744	151	121	272
105	272	377	95	424	519	759	2677	3436	4086	65081	69167	185	329	514
267	983	1250	951	3161	4112	3764	10881	14645	315	1351	1666	39019	117114	156133
156	483	639	561	1568	2129	2290	4898	7188	209	675	884	31615	14204	45819
111	500	611	390	1593	1983	1474	5983	7457	106	676	782	7404	102910	110314

6. (005) Väestö uskontokunnan mukaan; koko maa, kaupungit ja kauppalat
Befolkningen efter religionssamfund; hela riket, städer och köpingar
Population by congregation; whole country, urban communes

Uskontokunta Religionssamfund	Koko väestö Hela befolkningen		Iä -- Alder									
			0—14		15—24		25—44		45—64		65+	
	Yhteensä Summa	Miehiä Män	Yhteensä Summa	Miehiä Män	Yhteensä Summa	Miehiä Män	Yhteensä Summa	Miehiä Män	Yhteensä Summa	Miehiä Män	Yhteensä Summa	Miehiä Män
KOKO MAA - HELA PIKET	4598336	2219985	1118550	570573	866269	444037	1187794	599868	998235	446581	427488	158926
EV. LUT. KIRKKO	4244425	2016176	1059195	540179	820289	419946	1078964	529126	892929	383797	393048	143128
VAPAA EV. LUT. KIRKKO	466	205	133	69	81	32	135	61	70	27	47	16
TUNNUSTUKS. LUTER. KIRKKO	682	316	191	89	123	51	171	95	144	63	53	18
OLAUS PETRI FÖRSAMLING	2153	894	399	205	326	171	523	213	539	193	366	112
SUOMEN ORTODOOKSINEN KIRKKOKUNTA	56816	26852	9466	4851	8518	4482	16990	8703	1497C	6325	6872	2491
YK SIT. KR. KAT. YHDYSK. VIIPURISSA	1160	528	139	78	130	64	252	128	340	158	299	100
ROOMALAIKATOLISET	2524	1220	715	360	362	172	681	369	505	231	261	88
VAPAAKIRKKO	7447	3259	1469	733	1281	665	1914	902	1776	657	1007	302
ADVENTISTIT	4090	1401	703	336	561	275	748	290	1189	331	889	169
BAPTISTIT	1708	781	321	150	295	153	436	221	486	198	170	59
METODISTIT	1694	752	316	166	275	145	357	181	437	176	309	84
ANGLIKAANINEN KIRKKO	69	30	18	11	4	2	33	13	5	3	9	1
JUUTALAIKSEURAKUNNAT	1217	600	185	95	201	106	231	125	399	200	201	74
ISLAMILAISET SEURAKUNNAT	823	361	138	68	149	69	219	96	231	97	86	31
JEHOVAN TODISTAJAT	8977	3797	2060	1015	1767	846	2275	936	1971	755	904	245
M.A.P. JEEUSUKSEN KRISTUKSEN K.	1894	693	438	219	350	149	529	189	449	121	128	15
VAPAA KATOLINEN KIRKKO	114	40	6	3	9	3	24	13	40	15	35	6
BAHAI-YHDYSKUNTA	72	27	16	9	8	1	26	14	14	2	8	1
TOTUUDEN YSTAVAT	-	-	-	-	-	-	-	-	-	-	-	-
SUOMEN KRISTIYHTEISO	-	-	-	-	-	-	-	-	-	-	-	-
SIVILIREKISTERI	237732	152597	34835	17951	27244	15455	76971	55846	77410	51806	21272	11539
EI SUOMESSA REKISTERISSA	355	207	44	17	36	19	190	128	51	27	34	16
TUNTEMATON	23918	9249	7763	3969	4260	1231	6125	2219	4280	1399	1490	431
KAUPUNGIT JA KAUPPALAT STÄDER OCH KÖPINGAR	2340308	1092450	548320	279501	443439	215037	657512	322443	493105	210444	197932	65025
EV. LUT. KIRKKO	2105943	957076	512669	261171	414414	200166	582626	273539	421106	167335	175128	54865
VAPAA EV. LUT. KIRKKO	337	151	94	51	60	26	95	43	53	18	35	13
TUNNUSTUKS. LUTER. KIRKKO	296	138	71	30	52	23	90	50	60	27	23	8
OLAUS PETRI FÖRSAMLING	1917	791	348	180	288	152	461	187	481	171	339	101
SUOMEN ORTODOOKSINEN KIRKKOKUNTA	28581	12882	4347	2268	4157	1999	9486	4678	7264	2883	3327	1054
YK SIT. KR. KAT. YHDYSK. VIIPURISSA	1012	457	120	64	107	59	209	107	301	136	275	91
ROOMALAIKATOLISET	2253	1082	632	322	329	154	613	330	451	203	228	73
VAPAAKIRKKO	4298	1751	778	402	720	349	1162	530	1030	332	608	138
ADVENTISTIT	2467	732	362	168	294	132	456	169	698	169	657	94
BAPTISTIT	757	318	124	55	118	56	208	95	214	85	93	27
METODISTIT	1191	505	198	103	193	102	250	120	306	114	244	66
ANGLIKAANINEN KIRKKO	61	29	16	11	4	2	27	12	5	3	9	1
JUUTALAIKSEURAKUNNAT	1199	586	179	90	198	103	226	122	396	198	200	73
ISLAMILAISET SEURAKUNNAT	797	344	128	62	149	69	209	88	228	96	83	29
JEHOVAN TODISTAJAT	5238	2161	1218	595	1027	480	1399	571	1084	404	510	111
M.A.P. JEEUSUKSEN KRISTUKSEN K.	1657	598	361	179	313	132	457	164	409	111	117	12
VAPAA KATOLINEN KIRKKO	97	35	6	3	8	3	19	11	34	12	30	6
BAHAI-YHDYSKUNTA	66	23	14	7	6	-	24	13	14	2	8	1
TOTUUDEN YSTAVAT	-	-	-	-	-	-	-	-	-	-	-	-
SUOMEN KRISTIYHTEISO	-	-	-	-	-	-	-	-	-	-	-	-
SIVILIREKISTERI	168892	107992	22705	11722	18 34	10424	55806	40329	56591	37452	15256	8065
EI SUOMESSA REKISTERISSA	283	172	36	16	25	14	160	107	38	22	24	13
TUNTEMATON	12966	4627	3914	2002	2 43	592	3529	1178	2342	671	738	184

SUOMEN VÄESTÖREKISTERIT - FINLANDS BEFOLKNINGSREGISTER -
POPULATION REGISTERS OF FINLAND

- Suomen evankelis-luterilainen kirkko - Finlands evangelisk-lutherska kyrka -
Lutheran National Church
- Suomen vapaat evankelis-luterilaiset seurakunnat - Finlands fria evangelisk-
lutherska församlingar - Finnish free Evang.-Lutheran congregations
- Suomen Tunnustuksellinen Luterilainen Kirkko - Finlands Lutherska Bekännelse-
kyrka - The Confessional Lutheran Church of Finland
- Claus Petri (ruotsinmaalainen luterilainen seurakunta) - Olaus Petri (rikssvensk
luthersk församling) - Swedish Lutheran
- Suomen ortodoksinen kirkkokunta - Ortodoxa kyrkosamfundet i Finland - The
Greek Orthodox Church in Finland
- Yksityinen kreikkalaiskatolinen kirkollinen yhdyskunta Viipurissa - Privata
grekiskkatolska kyrkliga samfundet i Viborg - Greek Catholic (private)
- Suomen katolinen kirkko - Katolska kyrkan i Finland - Roman Catholic Church
in Finland
- Suomen vapaakirkko - Finlands frikyrka - Free Church in Finland
- Adventtiseurakunnat - Adventistförsamlingar - Adventists
- Suomen baptistiyhdyskunta - Baptistsamfundet i Finland - Baptists
- Suomen metodistikirkko - Metodistkyrkan i Finland - Methodists
- Englantilainen kirkkokunta - Engelska kyrkosamfundet - English Church
- Mooseksenuskolaisseurakunnat - Mosaiska församlingar - Jewish
- Muhamettilaisseurakunnat - Muhammedanska församlingar i Finland - Moham-
medan
- Jehovan todistajat - Jehovas vittnen - Jehovah's Witnesses
- Myöhempien Aikojen Pyhien Jeesuksen Kristuksen Kirkko - Jesu Kristi Kyrka
av Sista Dagars Heliga - Jesus Christ Church
- Suomen vapaa katolinen kirkko - Finlands friakatolska kyrka - "Free Catholic"
- Suomen Bahá'i-yhdyskunta - Bahá'isamfundet i Finland - Bahá'i
- Totuuden ystävä - Sanningens vänner - Friends of Truth
- Suomen Kristiyhteisö - Kristet Samfund i Finland - Christian Community
in Finland
- Siviilirekisteri - Civilregistret - Civil register
- Suomen väestörekisteriin kuulumattomia - Ej i Finlands befolkningsregister -
Not in any register in Finland
- Tuntematon - Okänt - Unknown

7. (008) Kunnat ja taajamat suuruusluokittain; koko maa
Kommuner och tätorter efter storleksklass; hela riket
Communes and localities by size class; whole country

Kunnan/taajaman väkiluku Kommunen/tätortens folkmängd	Luku Antal	%	Maapinta-ala yhteensä Landareal inalles 1.1.1971	Pinta-ala keskimäärin Areal i medeltal km ²	Väkiluku yhteensä Folkmängd inalles	Henkilöitä maksim. i/ha Personer per km ² land	Väestö i:n mukaan Befolkningen efter ålder															
							0-4	5-9	10-14	15-19												
A. KUNNAT - KOMMUNER																						
KOKO MAA - HELA RIKET	515	100.0	305472.5	593.2	4598336	15.1	339444	381160	397946	421170	445099	331031	287969	274525	294269	278969	238497	247313	233456	177463	124708	125317
MIEHIÄ-MÄN NAISIA-KVINNOR					2219985 2378351	7.3 7.8	173171 166273	194431 186729	202971 194975	215689 205481	228348 216751	169075 161956	145511 142458	138817 135708	146465 147804	130270 148699	106252 132245	109496 137817	100563 132893	72058 105405	46022 78686	40846 84471
- 4 9 9	9	1.7	428.8	47.6	2819	6.6	146	167	197	193	179	152	121	142	156	173	176	238	234	189	165	191
MIEHIÄ-MÄN NAISIA-KVINNOR					1423 1396	3.3 3.3	74 72	86 103	94 103	102 91	119 60	93 59	60 61	89 53	75 81	89 84	89 87	104 134	119 115	82 107	81 84	67 124
5 0 0 - 9 9 9	18	3.5	1584.2	88.0	13716	8.7	747	889	1094	1181	985	659	621	710	845	891	901	974	935	822	654	808
MIEHIÄ-MÄN NAISIA-KVINNOR					6807 6909	4.3 4.4	382 365	480 409	556 544	637 544	606 379	377 282	327 294	364 346	444 401	421 470	432 469	446 528	423 512	363 459	274 380	275 533
1 0 0 0 - 1 9 9 9	64	12.4	16760.0	261.9	97078	5.8	5582	7070	8546	9241	7668	4770	4780	5177	6047	6681	5877	6275	6236	5078	3896	4154
MIEHIÄ-MÄN NAISIA-KVINNOR					48148 48930	2.9 2.9	2851 2731	3534 3536	4390 4416	4827 4414	4417 3251	2673 2097	2508 2272	2692 2485	3151 2896	3266 3415	2675 3202	2978 3297	2872 3364	2220 2858	1592 2304	1502 2652
2 0 0 0 - 2 9 9 9	70	13.6	32752.3	467.9	175699	5.4	11174	14202	16137	17217	14171	9172	9122	9647	11135	11343	10129	10669	10324	8355	6184	6718
MIEHIÄ-MÄN NAISIA-KVINNOR					87571 88128	2.7 2.7	5675 5499	7267 7943	8194 8057	9160 8057	8254 5917	5018 4154	4770 4352	5038 4609	5812 5323	5527 5816	4687 5442	4845 5824	4797 5527	3590 4765	2469 3715	2468 4250
3 0 0 0 - 3 9 9 9	72	14.0	28392.5	394.3	248255	8.7	16078	20687	23595	25131	20431	12998	12801	13628	15881	15788	13950	14510	14175	11361	8406	8835
MIEHIÄ-MÄN NAISIA-KVINNOR					124016 124239	4.4 4.4	8240 7838	10475 11622	11973 11685	13446 11685	11691 8740	7046 6108	6693 6400	7228 6400	8351 7530	7641 8147	6486 7464	6707 7803	6474 7701	4970 6391	3388 5018	3207 5628
4 0 0 0 - 4 9 9 9	39	7.6	20949.8	537.2	175273	8.4	11420	14557	16692	17804	14652	9334	9111	9679	11221	11162	9812	10447	9936	7684	5777	5985
MIEHIÄ-MÄN NAISIA-KVINNOR					87554 87719	4.2 4.2	5820 5600	7440 7117	8563 8129	9435 8369	8406 6246	5021 4313	4807 4304	5125 4554	5740 5481	5424 5738	4526 5286	4822 5625	4545 5391	3379 4305	3226 3451	2175 3810
5 0 0 0 - 5 9 9 9	38	7.4	19211.3	505.6	206938	10.8	14501	17713	20108	21011	17905	11862	11166	11720	13388	12880	10930	11470	11098	8570	6284	6332
MIEHIÄ-MÄN NAISIA-KVINNOR					103070 103868	5.4 5.4	7429 7072	8991 8722	10285 9823	11102 9909	9923 7982	6362 5500	5786 5380	6131 5589	6946 6442	6294 6586	4973 5957	5283 6187	5051 6047	3721 4849	2489 3795	2304 4028
6 0 0 0 - 9 9 9 9	104	20.2	98783.7	949.8	797530	8.1	56039	68981	76663	80815	71067	47330	44675	45361	50866	49366	42382	43799	41785	31698	22938	23765
MIEHIÄ-MÄN NAISIA-KVINNOR					395948 401582	4.0 4.1	28526 27513	35199 33782	38957 37706	42362 38453	38927 32140	25014 22316	23086 21589	23532 21829	25896 24970	23651 25715	19461 22921	20131 23668	19222 22563	13942 17756	9223 13715	8819 14946
1 0 0 0 0 - 1 4 9 9 9	54	10.5	61585.5	1140.5	646611	10.5	48806	57631	62029	64773	60101	41023	39004	38491	41818	38801	32552	33638	30958	23750	16712	16524
MIEHIÄ-MÄN NAISIA-KVINNOR					321070 325541	5.2 5.3	24926 23880	29461 30405	31624 30944	33829 30944	32290 27811	21572 19451	20065 18939	19962 18529	21293 20525	18676 20125	14937 17615	15491 18147	13959 16999	10244 13506	6624 10088	6117 10407
1 5 0 0 0 - 1 9 9 9 9	17	3.3	19161.7	1127.2	292030	15.2	23492	26187	26970	27334	28500	21024	18998	17803	18481	17137	14296	14849	13669	9907	6771	6612
MIEHIÄ-MÄN NAISIA-KVINNOR					142140 149890	7.4 7.8	12088 11404	13385 12802	13913 13057	14071 13263	14634 13866	10753 10271	9570 9428	9012 8791	9148 9333	8092 9045	6287 8009	6620 8229	5909 7760	4024 5883	2529 4242	2105 4507
2 0 0 0 0 - 2 9 9 9 9	13	2.5	1928.2	148.3	304206	157.8	24937	26506	26032	28190	31785	23508	20149	18780	19971	18530	14933	14974	13499	9934	6657	5821
MIEHIÄ-MÄN NAISIA-KVINNOR					146025 158181	75.7 82.0	12640 12297	13634 12808	13224 14019	14171 14019	15672 16113	11863 11645	10173 9976	9353 9427	9710 10261	8496 10034	6761 8172	6658 8316	5669 7830	3841 6093	2392 4265	1768 4053
3 0 0 0 0 - 4 9 9 9 9	6	1.2	787.5	131.3	224370	284.9	17539	18686	18406	19723	23025	17516	14951	13841	14590	13288	11062	11657	11152	8446	5527	4961
MIEHIÄ-MÄN NAISIA-KVINNOR					106305 118065	135.0 149.9	8933 8606	9552 9134	9445 8961	9866 9857	11547 8887	8887 8629	7507 7444	6889 6953	6998 7592	5974 7314	4803 6259	5002 6655	4494 6658	3152 5294	1890 3637	1367 3594
5 0 0 0 0 +	11	2.1	3147.0	286.1	1413811	449.3	108983	107884	101477	108557	154630	131683	102470	89546	89870	82929	71497	73813	69455	51669	34737	34611
MIEHIÄ-MÄN NAISIA-KVINNOR					649908 763903	206.5 242.7	55587 53396	54927 52957	51753 49724	52681 55876	71862 82768	64396 67287	50159 52311	43403 46143	42901 46969	36719 46210	30135 41362	30409 43404	27029 42426	18530 33139	10745 23992	8672 25939

Kunnan/taajaman väkiluku Kommunen/tätortens folkmängd	Luku Antal	%	Maapinta-ala yhteensä Landareal inalles 1.1.1971	Pinta-ala keskimäärin Areal i medeltal km ²	Väkiluku yhteensä Folkmängd inalles	Henkilöitä maksim. i/ha Personer per km ² land	Väestö i:n mukaan Befolkningen efter ålder															
							0-4	5-9	10-14	15-19												
A. KUNNAT - KOMMUNER																						
KOKO MAA - HELA RIKET	515	100.0	305472.5	593.2	4598336	15.1	339444	381160	397946	421170	445099	331031	287969	274525	294269	278969	238497	247313	233456	177463	124708	125317
MIEHIÄ-MÄN NAISIA-KVINNOR					2219985 2378351	7.3 7.8	173171 166273	194431 186729	202971 194975	215689 205481	228348 216751	169075 161956	145511 142458	138817 135708	146465 147804	130270 148699	106252 132245	109496 137817	100563 132893	72058 105405	46022 78686	40846 84471
- 4 9 9	9	1.7	428.8	47.6	2819	6.6	146	167	197	193	179	152	121	142	156	173	176	238	234	189	165	191
MIEHIÄ-MÄN NAISIA-KVINNOR					1423 1396	3.3 3.3	74 72	86 103	94 103	102 91	119 60	93 59	60 61	89 53	75 81	89 84	89 87	104 134	119 115	82 107	81 84	67 124
5 0 0 - 9 9 9	18	3.5	1584.2	88.0	13716	8.7	747	889	1094	1181	985	659	621	710	845	891	901	974	935	822	654	808
MIEHIÄ-MÄN NAISIA-KVINNOR					6807 6909	4.3 4.4	382 365	480 409	556 544	637 544	606 379	377 282	327 294	364 346	444 401	421 470	432 469	446 528	423 512	363 459	274 380	275 533
1 0 0 0 - 1 9 9 9	64	12.4	16760.0	261.9	97078	5.8	5582	7070	8546	9241	7668	4770	4780	5177	6047	6681	5877	6275	6236	5078	3896	4154
MIEHIÄ-MÄN NAISIA-KVINNOR					48148 48930	2.9 2.9	2851 2731	3534 3536	4390 4416	4827 4414	4417 3251	2673 2097	2508 2272	2692 2485	3151 2896	3266 3415	2675 3202	2978 3297	2872 3364	2220 2858	1592 2304	1502 2652
2 0 0 0 - 2 9 9 9	70	13.6	32752.3	467.9	175699	5.4	11174	14202	16137	17217	14171	9172	9122	9647	11135	11343	10129	10669	10324	8355	6184	6718

7. (Jstik. — Forts. — Cont.)

Kunnan/taajaman yksilölu Kommunens/taajortens folkmängd	Luku Antal	%	Maapinta-ala yhteensä Landareas inalles 1. 1. 1971	Pinta-ala keskimäärin Areal i medeltal km²	Väkiluku yhteensä Folkmängd inalles	Henkilöstöä maakm²:llä Personer per km² land	Väestö iän mukaan Befolkningen efter ålder															
							0—4	5—9	10—14	15—19												
B. TAAJAMAT—TÄTORTER																						
TAAJAMA—ALUEET — TÄTORSDMR.	1045	100.0	4944.0	4.7	2948964	596.5	237580	243915	235904	247368	308633	248503	205123	184386	188499	173399	145166	148064	138397	103915	70638	59474
MIEHIA—MAN NAISIA—KVINNOR					1380350 1568614	279.2 317.3	121313 116267	124122 119793	119982 115922	122078 125290	147072 161561	122760 125743	101209 103914	90409 93977	90484 98015	77933 95466	62555 82611	62928 85136	55762 82635	38940 64975	23497 47141	19306 50168
— 4 9 9	458	43.8	1101.6	2.4	147119	133.5	10878	12625	13600	14105	12957	9232	8478	8624	9476	9088	7745	7861	7472	5905	4367	4706
MIEHIA—MAN NAISIA—KVINNOR					71773 75346	65.2 68.4	5621 5257	6375 6250	6961 6639	7385 6720	6805 6152	4750 4482	4260 4218	4400 4224	4761 4715	4274 4814	3549 4196	3605 4256	3321 4151	2440 3465	1678 2689	1588 3118
5 0 0 — 9 9 9	255	24.4	867.2	3.4	180212	207.8	14607	16405	16986	16925	16626	12419	11501	11322	11765	10822	8656	8688	8151	6245	4475	4619
MIEHIA—MAN NAISIA—KVINNOR					87173 93039	100.5 107.3	7474 7133	8304 8101	8630 8356	8515 8410	8273 8353	6274 6145	5738 5763	5648 5674	5922 4715	5056 5766	3955 4701	3891 4797	3585 4566	2633 3612	1715 2760	1560 3059
1 0 0 0 — 1 9 9 9	152	14.5	738.3	4.9	217200	294.2	18477	20267	20323	20265	20697	15628	14751	13884	14032	12546	10010	9821	9322	7046	4976	5155
MIEHIA—MAN NAISIA—KVINNOR					104242 112958	141.2 153.0	9463 9014	10255 10012	10300 10023	10129 10136	9963 10734	7737 7891	7343 7408	6969 6915	6925 7107	5862 6684	4526 5484	4398 5423	4097 5225	2832 4214	1814 3162	1629 3526
2 0 0 0 — 2 9 9 9	62	5.9	408.4	6.6	149699	366.5	13343	14186	13710	13304	14961	11837	10682	9643	9533	8175	6539	6705	6071	4624	3192	3194
MIEHIA—MAN NAISIA—KVINNOR					72013 77686	176.3 190.2	6808 6535	7225 6961	6945 6765	6658 6646	7310 7651	5831 6006	5261 5421	4840 4803	4727 4806	3828 4347	2941 3598	2937 3768	2612 3459	1904 2720	1210 1982	976 2218
3 0 0 0 — 3 9 9 9	27	2.6	213.5	7.9	90218	422.7	8031	8307	8075	8366	9322	7036	6138	5593	5709	5160	4199	4210	3678	2705	1856	1833
MIEHIA—MAN NAISIA—KVINNOR					43110 47108	202.0 220.7	4081 3950	4170 4137	4131 3944	4232 4134	4542 4780	3493 3543	3070 3068	2781 2812	2702 3007	2387 2773	1826 2373	1847 2363	1534 2144	1084 1621	659 1197	571 1262
4 0 0 0 — 4 9 9 9	21	2.0	162.9	7.8	96029	589.5	8659	9209	9024	8773	9701	7742	6931	6422	6291	5271	4103	3865	3592	2826	1842	1778
MIEHIA—MAN NAISIA—KVINNOR					45779 50250	281.0 308.5	4452 4207	4758 4451	4529 4495	4270 4503	4643 5058	3779 3963	3403 3528	3195 3227	3054 3237	2451 2820	1800 2303	1717 2148	1475 2117	1093 1733	629 1213	531 1247
5 0 0 0 — 5 9 9 9	10	1.0	122.3	12.2	55139	451.0	4607	4694	4606	5085	5784	4103	3584	3289	3463	3351	2731	2855	2612	1954	1317	1104
MIEHIA—MAN NAISIA—KVINNOR					26569 28570	217.3 233.7	2323 2284	2397 2297	2336 2270	2610 2475	2919 2865	2113 1990	1800 1784	1643 1646	1671 1792	1560 1791	1185 1546	1337 1518	1092 1520	778 1176	465 852	340 764
6 0 0 0 — 9 9 9 9	18	1.7	166.2	9.2	135570	815.7	11743	11576	10979	11499	13965	11038	9420	8348	8595	7861	6617	6715	6292	4671	3193	3058
MIEHIA—MAN NAISIA—KVINNOR					64762 70808	389.7 426.0	5945 5798	5907 5669	5519 5460	5719 5780	6932 7033	5730 5308	4807 4613	4150 4198	4149 4446	3605 4256	2940 3677	2928 3787	2644 3648	1815 2856	1108 2085	864 2194
1 0 0 0 0 — 1 4 9 9 9	11	1.1	174.8	15.9	137580	787.2	11887	12145	11611	11650	14248	11428	10347	8886	8876	7732	6070	6274	6042	4608	2942	2834
MIEHIA—MAN NAISIA—KVINNOR					65301 72279	373.6 413.5	5995 5892	6165 5980	5921 5690	5718 5932	6889 7359	5648 5780	5249 5098	4430 4456	4297 4579	3577 4155	2600 3470	2737 3537	2430 3612	1785 2823	1013 1929	847 1987
1 5 0 0 0 — 1 9 9 9 9	9	.9	129.0	14.3	152409	1181.1	12939	12766	12021	13093	16444	12755	10353	9456	10015	9248	7613	7629	6738	4933	3312	3094
MIEHIA—MAN NAISIA—KVINNOR					72303 80106	560.3 620.8	6705 6234	6494 6272	6233 5788	6611 6482	7935 8509	6425 6330	5191 5162	4697 4759	4785 5230	4202 5046	3326 4287	3266 4363	2691 4047	1821 3112	1087 2225	834 2260
2 0 0 0 0 — 2 9 9 9 9	10	1.0	208.1	20.8	233983	1122.5	19122	20519	19711	21063	24426	18578	15942	14349	15459	14078	11324	11447	10561	7626	5141	4237
MIEHIA—MAN NAISIA—KVINNOR					111308 122275	534.9 587.6	9666 9456	10565 9954	10041 9670	10511 10552	11885 11885	9387 9191	8030 7912	7089 7260	7449 8010	6325 7753	5052 6272	5012 6435	4363 6198	2873 4753	1823 3318	1237 3000
3 0 0 0 0 — 4 9 9 9 9	5	.5	108.6	21.7	190094	1751.2	15029	15131	14904	16846	20879	15450	12498	11503	12029	11186	9519	9711	9289	7095	4655	4370
MIEHIA—MAN NAISIA—KVINNOR					87597 102497	807.0 944.2	7701 7328	7647 7484	7548 7356	8123 8723	10046 10833	7655 7795	6099 6399	5536 5967	5591 6438	4889 6297	3976 5543	4013 5698	3588 5701	2532 4563	1464 3191	1189 3181
5 0 0 0 0 +	7	.7	543.2	77.6	1164112	2143.0	88258	86085	80354	86394	128623	111257	84498	73067	73256	68881	60040	62283	58577	43677	29370	29492
MIEHIA—MAN NAISIA—KVINNOR					528420 635692	972.8 1170.2	45079 43179	43860 42225	40888 39466	41597 44797	58930 69693	53938 57319	40958 43540	35031 38036	34451 38805	29917 38964	24879 35161	25240 37043	22330 36247	15350 28327	8832 20538	7140 22352

20—24	25—29	30—34	35—39	40—44	45—49	50—54	55—59	60—64	65—69	70—74	75+
308633	248503	205123	184386	188499	173399	145166	148064	138397	103915	70638	59474
147072	122760	101209	90409	90484	77933	62555	62928	55762	38940	23497	19306
161561	125743	103914	93977	98015	95466	82611	85136	82635	64975	47141	50168
12957	9232	8478	8624	9476	9088	7745	7861	7472	5905	4367	4706
6805	4750	4260	4400	4761	4274	3549	3605	3321	2440	1678	1588
6152	4482	4218	4224	4715	4814	4196	4256	4151	3465	2689	3118
16626	12419	11501	11322	11765	10822	8656	8688	8151	6245	4475	4619
8273	6274	5738	5648	5922	5056	3955	3891	3585	2633	1715	1560
8353	6145	5763	5674	5843	5766	4701	4797	4566	3612	2760	3059
20697	15628	14751	13884	14032	12546	10010	9821	9322	7046	4976	5155
9963	7737	7343	6969	6925	5862	4526	4398	4097	2832	1814	1629
10734	7891	7408	6915	7107	6684	5484	5423	5225	4214	3162	3526
14961	11837	10682	9643	9533	8175	6539	6705	6071	4624	3192	3194
7310	5831	5261	4840	4727	3828	2941	2937	2612	1904	1210	976
7651	6006	5421	4803	4806	4347	3598	3768	3459	2720	1982	2218
9322	7036	6138	5593	5709	5160	4199	4210	3678	2705	1856	1833
4542	3493	3070	2781	2702	2387	1826	1847	1534	1084	659	571
4780	3543	3068	2812	3007	2773	2373	2363	2144	1621	1197	1262
9701	7742	6931	6422	6291	5271	4103	3865	3592	2826	1842	1778
4643	3779	3403	3195	3054	2451	1800	1717	1475	1093	629	531
5058	3963	3528	3227	3237	2820	2303	2148	2117	1733	1213	1247
5784	4103	3584	3289	3463	3351	2731	2855	2612	1954	1317	1104
2919	2113	1800	1643	1671	1560	1185	1337	1092	778	465	340
2865	1990	1784	1646	1792	1791	1546	1518	1520	1176	852	764
13965	11038	9420	8348	8595	7861	6617	6715				

SEUTUKAAVA-ALUEET - REGIONPLANEOMRÅDEN - REGIONAL PLANNING AREAS

Helsingin seutukaava-alue -
Helsingfors regionplaneområdeEspoo - Esbo
Helsinki - Helsingfors
Helsingin mlk - Helsinge
Hyvinkää - Hyvinge
JärvenpääKauniainen - Grankulla
Kerava - Kervo
Nurmijärvi
Tuusula - Tusby
VihtiItä-Uudenmaan seutukaava-alue -
Östra Nylands regionplaneområdeArtjärvi - Artsjö
Askola
Lapinjärvi - Lapträsk
Liljendal
Loviisa - Lovisa
Myrskylä - Mörskom
MäntsäläPernaja - Pernå
Pornainen - Borgnäs
Porvoo - Borgå
Porvoon mlk - Borgå lk
Pukkila
Ruotsinpyhtää - Strömfors
Sipoo - SibboLänsi-Uudenmaan seutukaava-alue -
Väst-Nylands regionplaneområdeKarjalohja - Karislojo
Karkkila
Lohja - Lojo
Lohjan mlk - Lojo lkNummi
Pusula
SammattiLäntisen-Uudenmaan seutukaava-alue -
Västra Nylands regionplaneområdeBromarv
Hanko - Hangö
Inkoo - Ingå
Karjaa - Karis
Kirkkonummi - Kyrkslätt
Pohja - PojoSiuntio - Sjundeå
Snappertuna
Tammisaari - Ekenäs
Tammisaaren mlk - Ekenäs lk
Tenhola - TenalaVarsinais-Suomen seutukaava-alue -
Egentliga Finlands regionplaneområdeAlastaro
Askainen - Villnäs
Aura
Dragsfjärd
Halikko
Houtskari - Houtskär
IniöKaarina - S:t Karins
Kalanti
Karinainen
Karjala
Kemiö - Kimito
Kiikala
Kisko

Korppoo - Korpo
 Koski Tl
 Kustavi - Gustavs
 Kuusjoki
 Laitila
 Lemu
 Lieto
 Loimaa
 Loimaan mlk - Loimaa lk
 Lokalahti
 Marttila
 Masku
 Mellilä
 Merimasku
 Metsämaa
 Mietoinen
 Muurla
 Mynämäki
 Naantali - Nådendal
 Nauvo - Nagu
 Nousiainen
 Oripää
 Paattinen
 Paimio - Pernar
 Parainen - Pargas
 Perniö - Bjärnä

Pertteli
 Piikkiö - Pikis
 Pyhämaa
 Pyhäranta
 Pöytyä
 Raisio - Reso
 Rusko
 Rymättylä - Rimito
 Salo
 Sauvo - Sagu
 Somerniemi
 Somero
 Suomusjärvi
 Särkisalo - Finby
 Taivassalo - Tövsala
 Tarvasjoki
 Turku - Åbo
 Uusikaupunki - Nystad
 Vahto
 Vampula
 Vehmaa
 Velkua
 Vestanfjärd
 Yläne
 Ypäjä

Ahvenanmaan seutukaava-alue -
 Ålands regionplaneområde

Brändö
 Eckerö
 Finström
 Föglö
 Geta
 Hammarland
 Jomala
 Kumlinge

Kökar
 Lemland
 Lumparland
 Maarianhamina - Mariehamn
 Saltvik
 Sottunga
 Sund
 Vårdö

Satakunnan seutukaava-alue -
 Satakunda regionplaneområde

Ahlainen
 Eura
 Eurajoki
 Harjavalta
 Honkajoki
 Huittinen
 Jämijärvi
 Kankaanpää
 Karvia
 Keikyä
 Kiikoinen
 Kiukainen
 Kodisjoki
 Kokemäki - Kumo
 Kullaa

Köyliö - Kjulo
 Lappi
 Lavia
 Luvia
 Merikarvia
 Nakkila
 Noormarkku - Norrmark
 Pomarkku - Päämark
 Pori - Björneborg
 Punkalaidun
 Rauma - Raumo
 Rauman mlk - Raumo lk
 Siikainen
 Säskylä
 Ulvila - Ulvsby

Tampereen seutukaava-alue -
Tammerfors regionplaneområde

Eräjärvi	Pirkkala
Hämeenkyrö - Tavastkyro	Pohjaslahti
Ikaalinen	Pälkäne
Ikaalisten mlk - Ikaalinen lk	Ruovesi
Juupajoki	Sahalahti
Kangasala	Suodenniemi
Karkku	Suoniemi
Kihniö	Sääksmäki
Kiikka	Tampere - Tammerfors
Kuhmalahti	Teisko
Kuorevesi	Toijala
Kuru	Tottijärvi
Kylmäkoski	Tyrvää
Lempäälä	Valkeakoski
Luopioinen	Vammala
Längelmäki	Vesilahti
Mouhijärvi	Viiala
Mänttä	Viljakkala
Nokia	Vilppula
Orivesi	Virrat - Virdois
Parkano	Ylöjärvi

Kanta-Hämeen seutukaava-alue -
Centrala Tavastlands regionplaneområde

Forssa	Kalvola
Hattula	Lammi
Hauho	Loppi
Hausjärvi	Renko
Humppila	Riihimäki
Hämeenlinna - Tavastehus	Tammela
Janakkala	Tuulos
Jokioinen	Urjala

Päijät-Hämeen seutukaava-alue -
Päijänne-Tavastlands regionplaneområde

Asikkala	Kärkölä
Hartola	Lähti
Heinola	Nastola
Heinolan mlk - Heinola lk	Orimattila
Hollola	Padasjoki
Koski Hl	Sysmä
Kuhmoinen	

Kymenlaakson seutukaava-alue -
Kymmenedalens regionplaneområde

Anjala
Elimäki
Haapasaari - Aspö
Hamina - Fredrikshamn
Iitti
Jaala
Karhula
Kotka
Kouvola

Kuusankoski
Kymi - Kymmene
Miehikkälä
Pyhtää - Pyttis
Sippola
Valkeala
Vehkalahti
Virolahti

Etelä-Karjalan seutukaava-alue -
Södra Karelen regionplaneområde

Imatra
Joutseno
Lappeenranta - Villmanstrand
Lemi
Luumäki
Nuijamaa
Parikkala
Rautjärvi

Ruokolahti
Saari
Savitaipale
Simpele
Suomenniemi
Taipalsaari
Uukuniemi
Ylämaa

Pohjois-Karjalan seutukaava-alue -
Norra Karelen regionplaneområde

Eno
Ilomantsi
Joensuu
Juuka
Kesälahti
Kiihtelysvaara
Kitee
Kontiolahti
Lieksa
Liperi - Libelits
Nurmes

Nurmeksen mlk - Nurmes lk
Outokumpu
Pielisjärvi
Polvijärvi
Pyhäselkä
Rääkkylä
Tohmajärvi
Tuupovaara
Valtimo
Värtsilä

Etelä-Savon seutukaava-alue -
Södra Savolax regionplaneområde

Anttola
Enonkoski
Haukivuori
Heinävesi
Hirvensalmi
Joroinen
Juva - Jockas
Jäppilä
Kangaslampi
Kangasniemi
Kerimäki
Mikkeli - S:t Michel
Mikkelin mlk - S:t Michels lk

Mäntyharju
Pertunmaa
Pieksämäki
Pieksämäen mlk - Pieksämäki lk
Punkaharju
Puumala
Rantasalmi
Ristiina
Savonlinna - Nyslott
Savonranta
Sulkava
Sääminki
Virtasalmi

Pohjois-Savon seutukaava-alue -
Norra Savolax regionplaneområde

Iisalmi
Juankoski
Kaavi
Karttula
Keitele
Kiuruvesi
Kuopio
Lapinlahti
Leppävirta
Maaninka
Nilsjä
Pielavesi
Rautalampi

Rautavaara
Riistavesi
Siilinjärvi
Sonkajärvi
Suonenjoki
Tervo
Tuusniemi
Varkaus
Varpaisjärvi
Vehmersalmi
Vesanto
Vieremä

Keski-Suomen seutukaava-alue -
Mellersta Finlands regionplaneområde

Hankasalmi
Joutsa
Jyväskylä
Jyväskylän mlk - Jyväskylä lk
Jämsä
Jämsänkoski
Kannonkoski
Karstula
Keuruu
Kinnula
Kivijärvi
Konginkangas
Konnevesi
Korpilahti
Kyyjärvi
Laukaa

Leivonmäki
Luhanka
Multia
Muurame
Petäjävesi
Pihtipudas
Pylkönmäki
Saarijärvi
Sumiainen
Suolahti
Säynätsalo
Toivakka
Uurainen
Viitasaari
Äänekoski

Vaasan läänin seutukaava-alue -
Vasa läns regionplaneområde

Alahärmä
Alajärvi
Alavus - Alavo
Bergö
Björköby
Evijärvi
Halsua
Himanka
Ilmajoki
Isojoki - Storå
Isokyrö - Storkyro
Jalasjärvi
Jepua - Jeppo
Jurva
Kaarlela - Karleby

Kannus
Karijoki - Bötom
Kaskinen - Kaskö
Kauhajoki
Kauhava
Kaustinen - Kaustby
Koivulahti - Kvevlax
Kokkola - Gamlakarleby
Korsnäs
Kortesjärvi
Kristiinankaupunki - Kristinestad
Kruunupyy - Kronoby
Kuortane
Kurikka
Kälviä

(jatk. - forts.)

Vaasan läänin seutukaava-alue (jatk.)
Vasa läns regionplaneområde (forts.)

Laihia
Lappajärvi
Lapua - Lappo
Lapväärtti - Lappfjärd
Lehtimäki
Lestijärvi
Lohtaja
Luoto - Larsmo
Maalahti - Malax
Maksamaa - Maxmo
Munsala
Mustasaari - Korsholm
Nurmo
Närpiö - Närpes
Oravainen - Oravais
Perho
Peräseinäjoki
Petolahti - Petalax
Pietarsaari - Jakobstad
Pietarsaaren mlk - Pedersöre
Pirttikylä - Pörtom
Purmo

Raippaluoto - Replot
Seinäjoki
Siipyy - Sideby
Soini
Sulva - Solf
Teuva - Östermark
Tiukka - Tjock
Toholampi
Töysä
Ullava
Uusikaarlepyy - Nykarleby
Uudenkaarlepyyn mlk - Nykarleby lk
Vaasa - Vasa
Veteli - Vetil
Vimpeli - Vindala
Vähäkyrö - Lillkyro
Vöyri - Vörå
Ylihärmä
Ylimarkku - Övermark
Ylistaro
Ähtäri
Ähtävä - Esse

Kainuun seutukaava-alue -
Kajanalands regionplaneområde

Hyrnsalmi
Kajaani - Kajana
Kajaanin mlk - Kajana lk
Kuhmo
Paltamo
Puolanka

Ristijärvi
Sotkamo
Suomussalmi
Vaala
Vuolijoki

Pohjois-Pohjanmaan seutukaava-alue -
Norra Österbottens regionplaneområde

Alavieska
Haapajärvi
Haapavesi
Hailuoto - Karlö
Haukipudas
Ii
Kalajoki
Kempele
Kestilä
Kiiminki
Kuivaniemi
Kuusamo
Kärsämäki
Liminka
Lumijoki
Merijärvi
Muhos
Nivala

Oulainen
Oulu - Uleåborg
Oulunsalo
Paavola
Pattijoki
Piippola
Pudasjärvi
Pulkkila
Pyhäjoki
Pyhäjärvi
Pyhäntä
Raahe - Brahestad
Rantsila
Rautio
Reisjärvi
Revonlahti - Revolax
Saloinen

(jatk. - forts.)

Pohjois-Pohjanmaan seutukaava-alue (jatk.) -
 Norra Österbottens regionplaneområde (forts.)

Sievi
 Siikajoki
 Taivalkoski
 Temmes
 Tyrnävä

Utajärvi
 Vihanti
 Yli-Ii
 Yli-Kiiminki
 Ylivieska

Lapin seutukaava-alue -
 Lapplands regionplaneområde

Alatornio
 Enontekiö
 Inari - Enare
 Karunki
 Kemi
 Kemin mlk - Kemi lk
 Kemijärvi
 Kemijärven mlk - Kemijärvi lk
 Kittilä
 Kolari
 Muonio
 Pelkosenniemi
 Pello

Posio
 Ranua
 Rovaniemi
 Rovaniemen mlk - Rovaniemi lk
 Salla
 Savukoski
 Simo
 Sodankylä
 Tervola
 Tornio - Torneå
 Utsjoki
 Ylitornio - Övertorneå

LIITE 2
 BILAGA
 APPENDIX

VAASAN RANNIKKOALUE -
 VASA KUSTOMRÅDE -
 COAST REGION OF VAASA

Bergö
 Björköby
 Jepua - Jeppo
 Kaarlela - Karleby
 Kaskinen - Kaskö
 Koivulahti - Kvevlax
 Kokkola - Gamlakarleby
 Korsnäs
 Kristiinankaupunki - Kristinestad
 Kruunupyy - Kronoby
 Lapvärtti - Lappfjärd
 Luoto - Larsmo
 Maalahti - Malax
 Maksamaa - Maxmo
 Munsala
 Mustasaari - Korsholm
 Närpiö - Närpes
 Oravainen - Oravais
 Petolahti - Petalax
 Pietarsaaren mlk - Pedersöre
 Pietarsaari - Jakobstad
 Pirttikylä - Pörtom
 Purmo
 Raippaluoto - Replot
 Siipyy - Sideby
 Sulva - Solf
 Tiukka - Tjock
 Uudenkaarlepyyn mlk - Nykarleby lk
 Uusikaarlepyy - Nykarleby
 Vaasa - Vasa
 Vöyri - Vörå
 Ylinarkku - Övermark
 Ähtävä - Esse

KAUPUNKISEUDUT - STADSREGIONER - CITY REGIONS

Helsingin seutu - Helsingfors region

Helsinki - Helsingfors
Espoo - Esbo
Helsingin mlk - Helsinge
Kauniainen - Grankulla
Kerava - Kervo
Kirkkonummi - Kyrkslätt
Tuusula - Tusby
Järvenpää
Sipoo - Sibbo
Vihti
Nurmijärvi

Suur-Turku - Stor-Åbo

Turku - Åbo
Kaarina - S:t Karins
Lieto
Masku
Paattinen
Naantali - Nådendal
Piikkiö - Pikis
Raisio - Reso
Rusko
Parainen - Pargas
Vahto

Suur-Pori - Stor-Björneborg

Pori - Björneborg
Ulvila - Ulvsby
Luvia
Ahlainen

Suur-Tampere - Stor-Tammerfors

Tampere - Tammerfors
Nokia
Kangasala
Lempäälä
Pirkkala
Ylöjärvi
Teisko

Suur-Lahti - Stor-Lahti

Lahti
Hollola
Nastola

Suur-Kouvola - Stor-Kouvola

Kouvola
Kuusankoski
Valkeala

Suur-Kotka - Stor-Kotka

Kotka
Karhula
Kymi - Kymmene

Suur-Lappeenranta - Stor-Villmanstrand

Lappeenranta - Villmanstrand

Suur-Kuopio - Stor-Kuopio

Kuopio
Siilinjärvi

Suur-Jyväskylä - Stor-Jyväskylä

Jyväskylä
Jyväskylän mlk - Jyväskylä lk
Muurame
Säynätsalo

Suur-Vaasa - Stor-Vasa

Vaasa - Vasa
Mustasaari - Korsholm

Suur-Oulu - Stor-Uleåborg

Oulu - Uleåborg
Oulunsalo
Kempele
Kiiminki
Haukipudas

LAKISÄATEINEN VÄESTÖLASKENTA 1970
LAGSTADGAD FOLKRÄKNING

Ohjeet sivulla 3 — Anvisningar på sidan 3

Ruokakunnan lähiosoite — Hushållets närmare adress	Huoneiston n:o Lägenhetens nr	Postitoimipaikka — Postanstalt	Puhelin — Telefon
Kunta — Kommun			
Jos asuntola, laitos tms., mikä on sen nimi? — Om internet, anstalt eller liknande, vilket är dess namn?			

I ASUINHUONEISTOJA¹⁾ KOSKEVAT TIEDOT

Huoneiston haltijan²⁾ täytettävä
Ei täytetä laitos-, liike-, asuntola- yms. huoneistoista
Merkitkiä rastilla (x) oikea vaihtoehto

- 1 Huoneiston haltijan suku- ja etunimi
Bostadsföreståndarens släkt- och förnamn
- 2 Huoneiston haltija — *Bostadsföreståndaren*
 - 1 omistaa talon, jossa huoneisto on
äger huset i vilket lägenheten finns
 - 2 omistaa huoneiston osakkeet
äger bostadsaktierna
 - 3 asuu huoneistossa virka- tai työsuhteen nojalla
(siitä riippumatta, maksaako asunnosta vuokraa vai ei)
bor på grund av tjänste- eller arbetsförhållande i lägenheten
(oberoende av om hyra betalas eller ej)
 - 4 asuu vuokralaisena (myös asunto-osuuskunnan asunnossa asuva)
hyr lägenheten (även om bostadsandelslags bostad)
 - 5 Huoneisto on asumaton
Lägenheten är obebodd

- 3 Huoneiden³⁾ kokonaisluku, keittiö mukaanluettuna
Totala antalet rum³⁾, köket medräknat
_____ huonetta — rum

- 4 Huoneistossa on — *I lägenheten finns*
 - 1 keittiö⁴⁾ — *kök⁴⁾*
 - 2 keittokomero tai keittokaappi⁴⁾ — *kokvrå eller kokskåp⁴⁾*
 - 3 ei kumpaakaan — *ingetdera*

- 5 Huoneiston koko pinta-ala⁵⁾
Lägenhetens totala golvyta⁵⁾
_____ m²

- 6 Onko huoneistossa — *Finns i lägenheten*

On — <i>Ja</i>	Ei ole — <i>Nej</i>
<input type="checkbox"/> 1	<input type="checkbox"/> 2 sähkövalo — <i>elljus</i>
<input type="checkbox"/> 1	<input type="checkbox"/> 2 viemäri — <i>avlopp</i>
<input type="checkbox"/> 1	<input type="checkbox"/> 2 vesijohto — <i>vattenledning</i>
<input type="checkbox"/> 1	<input type="checkbox"/> 2 WC
<input type="checkbox"/> 1	<input type="checkbox"/> 2 keskuslämmitys — <i>centralvärme</i>
<input type="checkbox"/> 1	<input type="checkbox"/> 2 lämmin vesi — <i>varmvatten</i>
<input type="checkbox"/> 1	<input type="checkbox"/> 2 kylpyhuone, jossa amme — <i>badrum med badkar</i>
<input type="checkbox"/> 1	<input type="checkbox"/> 2 erillinen suihkuhuone, jossa ei ammetta <i>separat duschrum utan badkar</i>

- 7 Kuuluuko huoneistoon oma yksityisäsuuna?
(Asunnon yhteydessä tai eri rakennuksessa)
Hör till lägenhetens egen privat bastu?
(I samband med bostaden eller i särskild byggnad)
 1 Kuuluu — *Ja* 2 Ei kuulu — *Nej*

I UPPGIFTER OM BOSTADSLÄGENHETEN¹⁾

Ifylls av bostadsföreståndaren²⁾
Ifylls ej för anstalts-, affärs-, internet- och liknande lokaler
Merker med kryss (x) rätt alternativ

- 8 Montako henkilöä huoneistossa asuu 1. 1. 1971?
Hur många personer bebod lägenheten 1. 1. 1971?
 - a) Vakinaisesti _____ (= täällä henkikirjoitettavana)
Stadigvarande _____ (= blir mantalsskrivna här)
Nämä ilmoitetaan myös sivulla 2
Dessa antecknas även på sidan 2
 - b) Tilapäisesti _____ (= muualla henkikirjoitettavana)
Tillfälligt _____ (= skall mantalsskrivas annorstädes)
Näitä ei ilmoiteta sivulla 2
Dessa antecknas ej på sidan 2
- 9 Jos huoneistossa ei asuta vakinaisesti, onko huoneisto
Om ingen bor stadigvarande i lägenheten, är då lägenheten
 - 1 vuokrattavana — *ledig att hyra*
 - 2 myytävänä — *till salu*
 - 3 varattu tilapäiskäyttöä varten — *reserverad för tillfällig användning*
 - 4 muusta syystä vailla vakinaisia asukkaita
av annan orsak utan stadigvarande invånare
- 10 Montako ruokakuntaa⁶⁾ vakinaisesti asuu huoneistossa?
(Otetaan huomioon kohdassa ●8 a mainitut henkilöt)
Hur många hushåll⁶⁾ bor stadigvarande i lägenheten?
(Beakta de i punkt ●8 a angivna personerna)
_____ ruokakuntaa — *hushåll*
- 11 Käytetäänkö jotain kohdassa ●3 mainittua huonetta yksinomaan
työtilana, esim. konttorina, verstaana, lääkärin vastaanottohuoneena?
Används något av i punkt ●3 nämnda rum uteslutande till annat än
bostadsändamål, t.ex. som kontor, verkstad, läkares mottagningsrum?
 - Käytetään — *Ja* Ei käytetä — *Nej*
 - Jos käytetään, kuinka monta huonetta? _____ huonetta
Om svaret är ja, hur många rum? _____ rum
 - Mikä on näiden huoneiden pinta-ala? _____ m²
Hur stor är dessa rums golvyta?
- 12 Kuinka monta huonetta (keittiö mukaanluettuna) on huoneiston
haltijan ruokakunnan käytössä?
(Kohdassa ●11 mainittuja huoneita ei oteta huomioon)
Hur många rum (köket medräknat) förfogar bostadsföreståndarens
hushåll över? (I punkt ●11 nämnda rum beaktas inte)
 Kaikki huoneet — *Alla rum* _____ huonetta — rum

1) **Asuinhuoneisto** (asunto) on yksityisruokakuntien asumiseen käytetty huone tai huoneryhmä, joka on rakennusteknillisesti muista huoneistoista erotettu ja johon on oma sisäänkäynti suoraan ulkoa, porraskäytävästä tai muusta sellaisesta.

2) **Huoneiston haltija** on se henkilö, joka asuu huoneistossa huoneiston omistajana tai joka on vuokrannut huoneiston sen omistajalta tai joka käyttää huoneistoa virka- tai työsuhteen nojalla.

3) **Huoneeksi** katsotaan tässä lattian, katon ja seinien rajoittama ikkunalla varustettu tila, jonka keskikorkeus on vähintään 2 m, ja jonka lattian pinta-ala on vähintään 7 m².

4) **Keittiö** on huone, joka on sisustettu ruoanlaittoa varten. Sen sijaan alle 7 m²:n suuruinen ruoanlaittoa varten tarkoitettu komerotila katsotaan keittokomeroksi tai -kaapiksi.

5) Huoneiston **pinta-ala** lasketaan huoneistoa rajoittavien seinien sisäpinoista.

6) **Ruokakunnan** muodostavat perheenjäsenet ja muut henkilöt, jotka asuvat yhdessä ja joilla on yhteinen ruokatalous.

1) **Med bostadslägenhet (bostad)** avses rum eller grupp av rum som används som bostad för privathushåll och som byggnadstekniskt är avskild från andra lägenheter och har egen ingång direkt utifrån, från trappuppgång eller liknande.

2) **Med bostadsföreståndare (bostadens innehavare)** avses den person, som bor i lägenheten som ägare eller som hyr lägenheten direkt av ägaren eller som använder lägenheten på grund av tjänste- eller arbetsförhållande.

3) **Med rum** avses här ett med fönster försedd utrymme, som begränsas av golv, tak och väggar och vars medelhöjd är minst 2 m och golvyta minst 7 m².

4) **Med kök** avses ett rum som inretts för matlagning. Bostadsutrymme under 7 m² som avsetts för matlagning, betraktas däremot som kokvrå eller -skåp.

5) **Lägenhetens golvyta (areal)** beräknas från innersidorna av de väggar som begränsar lägenheten.

6) **Till hushållet** räknas de familjemedlemmar och andra personer, som bor tillsammans och bildar gemensamt matlag.

Rek. n:o Byggn. nr	Huoneisto Lägenhet	Kunta — Kommun	C-lomakkeen numero C-blankettens nummer	Kunta — Kommun	Äänestysalue Röstr.nmr.	Kylä/kaup.- tai kaup.osa By/stads- l. köp.del	Rn:o tai korttel ja tontti Rnr eller kvarter o. tomt
-----------------------	-----------------------	----------------	--	----------------	----------------------------	--	---

II HUONEISTOSSA ASUVIA KOSKEVAT TIEDOT

Ruokakunnan päämiehen tai ruokakuntien päämiesten täytettävä
Täytettävä kaikista henkilöistä
Vuonna 1956 tai sitä ennen syntyneiden täytettävä myös henkilölomake B
Merkittää rastilla (x) oikea vaihtoehto

II UPPGIFTER OM DE I LÄGENHETEN BOENDE

Ifylls av hushållets huvudman eller hushållens huvudmän
Ifylls för samtliga personer
Personer födda år 1956 eller tidigare bör även ifylla personblanket
Markera med kryss (x) rätt alternativ

1	2	3	4	5	6	7	8
	<p>Huoneistossa 1. 1. 1971 vakinaisesti asuvien suku- ja etunimet</p> <p>Jos lomakkeelle on ennalta kirjoitettu tietoja, pyydetään ne tarkistamaan ja mahdolliset virheet korjaamaan. Niiden henkilöiden nimet, jotka eivät enää asu pysyvästi huoneistossa, pyyhätään yli. Jos pysyvästi huoneistossa asuvan nimi puuttuu, se lisätään. Kullekin henkilölle varataan yksi riveistä 1—8.</p> <p>Älkää unohtako merkitä ruokakuntanne jäsentä, joka on tilapäisesti poissa, esim. sairaalassa, sotaväessä, ulkoilla, merillä tai metsäissä.</p> <p>Jättäkää merkitsemättä ne henkilöt, jotka ovat vierailulla tai muusta syystä tilapäisesti luonanne ja jotka ovat henkilökirjoissa toisella paikkakunnalla.</p> <p>De i lägenheten den 1. 1. 1971 stadigvarande bosatta personernas släkt- och förmann</p> <p>Om på blanketten finns på förhand inskrivna uppgifter var vänlig granska dem och korrigera eventuella fel. Namnet på person som inte längre bor stadigvarande i lägenheten stryks över. Saknas namnet på person som stadigvarande bor i lägenheten, tillägg detta. För varje person reserveras en av raderna 1—8.</p> <p>Glöm inte att anteckna även sådan medlem av hushållet som är tillfälligt frånvarande t.ex. på sjukhus, i militärtjänst, utomlands, till sjöss eller i skogsarbete. Anteckna icke personer, som är på besök eller av annan anledning tillfälligt bor hos Er och som är mantalsskrivna på annan ort.</p>	<p>Sukupuoli</p> <p>Tuomioistuimen päätöksellä asumuseroissa asuva merkitsee rastein ser. 3</p> <p>Kön</p> <p>Civiltstånd</p> <p>Hemskiltad enligt domstolsutslag antecknas med kryss i kolumn 3</p>	<p>Sivillisääty</p> <p>Tuomioistuimen päätöksellä asumuseroissa asuva merkitsee rastein ser. 3</p> <p>Civiltstånd</p> <p>Hemskiltad enligt domstolsutslag antecknas med kryss i kolumn 3</p>	<p>Henkilötunnus (sosiaaliturvatunnus)</p> <p>Seadaan sairausvakuutus-kortista tai virkatodistuksesta. Täytettävä jokaisesta henkilöstä. Henkilötunnus = syntymäaika + 4 numeroa tai syntymäaika + 3 numeroa ja kirjain</p> <p>Personbeteckning (socialskyddssignum)</p> <p>Finns angiven på sjukförsäkringskortet och ämbetsbetyget. Ifylls för varje person. Personbeteckningen = födelsedag + 4 siffror eller födelsedag + 3 siffror och en bokstav</p> <p>Syntymäaika Födelsedag</p> <p>Tunnus-osa Signum</p> <p>Päivä Deg</p> <p>Kk. Mån.</p> <p>Vuosi År</p>	<p>Ruokakunnan järjestyksennumero</p> <p>Ks. ohje 4</p> <p>Huuhällets ordnenummer</p> <p>Se anv. 4</p>	<p>Asema ruokakunnassa tai sukulaissuuhde päämieheen</p> <p>Esim. päämiehen puoliso lapsi minä lapsenlapsi päämiehen isä puolison äiti puolison tati kotiapulainen</p> <p>Jos joku ruokakunnan jäsen ei ole sukulainen tai kotiapulainen merkitäkää hänen kohdalleen muus.</p> <p>Ställning inom hushållet eller släktskap med huvudmannen</p> <p>T.ex. huvudman maka, maka barn svärdotter barnbarn huvudmannens far maka/makans mor maka/makans moster hembiträde</p> <p>För hushållsmedlem som inte är släkting eller hembiträde anges sannans.</p>	<p>Pääkieli</p> <p>Epäselvissä tapauksissa ilmoittakaa mihin kieliryhmään lähinnä katsotta kuuluvanne. Ilmoittakaa myös pikkulapsista</p> <p>Huvudspråk</p> <p>Uppge i osätre fall vilken språkgrupp Ni närmast anser Er tillhöra. I ämne uppgift även för småbarn</p>
1							
2							
3							
4							
5							
6							
7							
8							

Kylä/kaup.- tai kaup.osa By/stads- i. köp.de	Rn:o tai korttelin ja tontti Rnr eller kvarter o. tomt	Osoite — Adress																																																																																																																																																																																																																																																																																														
NHETEN BOENDE <i>eller hushållens huvudmän</i> är tidigare bör även ifylla personblankett B <i>mativ</i>		OHJEITA Ohje 1. Väestölaskennasta annetun lain (164/38) mukaan on jokainen velvollinen antamaan laskennan lomakkeissa vaaditut tiedot. Tiedot annetaan 1. 1. 1971 vallitsevien olosuhteiden mukaisesti, ellei kysymyksessä toista ajankohtaa mainita. Väestölaskentaa varten annettavat tiedot ovat asetuksen (128/70) mukaan luottamuksellisia. Ohje 2. Huoneiston haltijan on: 1) annettava tiedot A-lomakkeen etusivulla siitä asuinhuoneistosta, jossa vakituisesti asutte. On huomattava, että jos samasta huoneistosta täytetään useampia kuin yksi A-lomake, asuntotiedot annetaan vain yhdellä niistä. 2) huolehdittava siitä, että A-lomakkeen sivuilla 2—3 annetaan tiedot kaikista asuinhuoneistossa 1. 1. 1971 vakinaisesti asuvista ja että sivulla 4 olevaan kesämökkejä koskevaan kysymykseen vastataan. 3) huolehdittava siitä, että huoneistossa asuvista vuonna 1956 tai sitä ennen syntyneistä henkilöistä annetaan jokaisesta erikseen tiedot B-lomakkeella. 4) huolehdittava siitä, että jokaisen kuukauden 5., 15. tai 25. päivänä syntyneet 15—64-vuotiaat (siis vuosina 1906—1955 syntyneet) naiset, jotka vakinaisesti asuvat huoneistossa, täytävät D-lomakkeen (lasten lukumäärää koskeva tutkimus). Täytetty lomake lähetetään suljetussa kirjekuorena suoraan Tilastolliselle päätoimistolle (Postilokero 53188, Helsinki 53). 5) jätettävä lomakkeet A ja B sekä D-lomakkeen yläosa kiinteistön omistajalle tai isännöitsijälle, joka toimittaa ne edelleen henkilöirjoitusviranomaisille. Jatkuu sivun 4 alaosassa																																																																																																																																																																																																																																																																																														
Asema ruokakunnassa tai sukulaisuussuhde päämieheen Esim. päämies puolisoo lapsi miniä lapsenlapa päämiehen isä puolison äiti puolison tati kotapalainen Jos joku ruokakunnan jäsen ei ole sukulainen tai kotapalainen merkittää hänen kohdelehen jmuus. Ställning inom hushållet eller släktskap med huvudmannen T.ex. huvudmannen, maka, barn, svärdötter, barnbarn, huvudmannens far, makens/makans mor, hembitråde För hushållsmedlem som inte är släkting eller hembitråde anges sennare.		Pääkieli Epäselvissä tapauksissa ilmoitetaan mihin kieliryhmään lähinnä katsotte kuuluvanne. Ilmoitettava myös pikkulapsista Huvudspråk Uppge i osslra fall vilken språkgrupp Ni nämst anses Er tillhöra. Lämna uppgift även för småbarn. Pääasiallinen toimeentulon lähde vuoden 1970 aikana Merkittävää rastilla yksi vaihtoehto. Ilmoitettava myös pikkulapsista. Ks. ohje 5 Huvudsaklig inkomstkälla under år 1970 Markera med kryss ett alternativ. Lämna uppgift även för småbarn. Se anv. 5																																																																																																																																																																																																																																																																																														
		<table border="1"> <thead> <tr> <th data-bbox="424 706 480 913">Ansiotyö (myös avustajien palkat, työt)</th> <th data-bbox="485 706 541 913">Ei/kyllä</th> <th data-bbox="545 706 632 913">Valtion tai kunnan avustukset, laina, apuraha</th> <th data-bbox="636 706 692 913">Pääoma, säästöt, korkotulot, osinko</th> <th data-bbox="697 706 783 913">Toisen henkilön tulot tai omaisuus</th> </tr> <tr> <td></td> <td>Pensjon</td> <td>Understödet av stat eller kommun, lån, stipendium</td> <td>Kapital, besparingar, räntor, dividender</td> <td>Annan persons inkomst eller förmögenhet</td> </tr> <tr> <td></td> <td>1</td> <td>2</td> <td>3</td> <td>4</td> </tr> </thead> <tbody> <tr> <td colspan="5" data-bbox="424 919 1383 931">Ei täytettyä</td> </tr> <tr> <td colspan="5" data-bbox="424 937 1383 949">Ifyllis ei</td> </tr> <tr> <td>PER</td> <td>HLT</td> <td>PAM</td> <td>SOS</td> <td>YRM</td> <td>ELK</td> <td>KUN</td> <td>CNO</td> <td>RNO</td> </tr> <tr> <td>MET</td> <td>RVO</td> <td>AK</td> <td>TYÖ</td> <td>AMM</td> <td>ELV</td> <td>YLE</td> <td>AKO</td> <td>SUO</td> <td>AST</td> <td>IRK</td> </tr> <tr> <td colspan="5">1</td> <td colspan="5"></td> </tr> <tr> <td>PER</td> <td>HLT</td> <td>PAM</td> <td>SOS</td> <td>YRM</td> <td>ELK</td> <td>KUN</td> <td>CNO</td> <td>RNO</td> </tr> <tr> <td>MET</td> <td>RVO</td> <td>AK</td> <td>TYÖ</td> <td>AMM</td> <td>ELV</td> <td>YLE</td> <td>AKO</td> <td>SUO</td> <td>AST</td> <td>IRK</td> </tr> <tr> <td colspan="5">2</td> <td colspan="5"></td> </tr> <tr> <td>PER</td> <td>HLT</td> <td>PAM</td> <td>SOS</td> <td>YRM</td> <td>ELK</td> <td>KUN</td> <td>CNO</td> <td>RNO</td> </tr> <tr> <td>MET</td> <td>RVO</td> <td>AK</td> <td>TYÖ</td> <td>AMM</td> <td>ELV</td> <td>YLE</td> <td>AKO</td> <td>SUO</td> <td>AST</td> <td>IRK</td> </tr> <tr> <td colspan="5">3</td> <td colspan="5"></td> </tr> <tr> <td>PER</td> <td>HLT</td> <td>PAM</td> <td>SOS</td> <td>YRM</td> <td>ELK</td> <td>KUN</td> <td>CNO</td> <td>RNO</td> </tr> <tr> <td>MET</td> <td>RVO</td> <td>AK</td> <td>TYÖ</td> <td>AMM</td> <td>ELV</td> <td>YLE</td> <td>AKO</td> <td>SUO</td> <td>AST</td> <td>IRK</td> </tr> <tr> <td colspan="5">4</td> <td colspan="5"></td> </tr> <tr> <td>PER</td> <td>HLT</td> <td>PAM</td> <td>SOS</td> <td>YRM</td> <td>ELK</td> <td>KUN</td> <td>CNO</td> <td>RNO</td> </tr> <tr> <td>MET</td> <td>RVO</td> <td>AK</td> <td>TYÖ</td> <td>AMM</td> <td>ELV</td> <td>YLE</td> <td>AKO</td> <td>SUO</td> <td>AST</td> <td>IRK</td> </tr> <tr> <td colspan="5">5</td> <td colspan="5"></td> </tr> <tr> <td>PER</td> <td>HLT</td> <td>PAM</td> <td>SOS</td> <td>YRM</td> <td>ELK</td> <td>KUN</td> <td>CNO</td> <td>RNO</td> </tr> <tr> <td>MET</td> <td>RVO</td> <td>AK</td> <td>TYÖ</td> <td>AMM</td> <td>ELV</td> <td>YLE</td> <td>AKO</td> <td>SUO</td> <td>AST</td> <td>IRK</td> </tr> <tr> <td colspan="5">6</td> <td colspan="5"></td> </tr> <tr> <td>PER</td> <td>HLT</td> <td>PAM</td> <td>SOS</td> <td>YRM</td> <td>ELK</td> <td>KUN</td> <td>CNO</td> <td>RNO</td> </tr> <tr> <td>MET</td> <td>RVO</td> <td>AK</td> <td>TYÖ</td> <td>AMM</td> <td>ELV</td> <td>YLE</td> <td>AKO</td> <td>SUO</td> <td>AST</td> <td>IRK</td> </tr> <tr> <td colspan="5">7</td> <td colspan="5"></td> </tr> <tr> <td>PER</td> <td>HLT</td> <td>PAM</td> <td>SOS</td> <td>YRM</td> <td>ELK</td> <td>KUN</td> <td>CNO</td> <td>RNO</td> </tr> <tr> <td>MET</td> <td>RVO</td> <td>AK</td> <td>TYÖ</td> <td>AMM</td> <td>ELV</td> <td>YLE</td> <td>AKO</td> <td>SUO</td> <td>AST</td> <td>IRK</td> </tr> <tr> <td colspan="5">8</td> <td colspan="5"></td> </tr> <tr> <td>PER</td> <td>HLT</td> <td>PAM</td> <td>SOS</td> <td>YRM</td> <td>ELK</td> <td>KUN</td> <td>CNO</td> <td>RNO</td> </tr> <tr> <td>MET</td> <td>RVO</td> <td>AK</td> <td>TYÖ</td> <td>AMM</td> <td>ELV</td> <td>YLE</td> <td>AKO</td> <td>SUO</td> <td>AST</td> <td>IRK</td> </tr> </tbody> </table>		Ansiotyö (myös avustajien palkat, työt)	Ei/kyllä	Valtion tai kunnan avustukset, laina, apuraha	Pääoma, säästöt, korkotulot, osinko	Toisen henkilön tulot tai omaisuus		Pensjon	Understödet av stat eller kommun, lån, stipendium	Kapital, besparingar, räntor, dividender	Annan persons inkomst eller förmögenhet		1	2	3	4	Ei täytettyä					Ifyllis ei					PER	HLT	PAM	SOS	YRM	ELK	KUN	CNO	RNO	MET	RVO	AK	TYÖ	AMM	ELV	YLE	AKO	SUO	AST	IRK	1										PER	HLT	PAM	SOS	YRM	ELK	KUN	CNO	RNO	MET	RVO	AK	TYÖ	AMM	ELV	YLE	AKO	SUO	AST	IRK	2										PER	HLT	PAM	SOS	YRM	ELK	KUN	CNO	RNO	MET	RVO	AK	TYÖ	AMM	ELV	YLE	AKO	SUO	AST	IRK	3										PER	HLT	PAM	SOS	YRM	ELK	KUN	CNO	RNO	MET	RVO	AK	TYÖ	AMM	ELV	YLE	AKO	SUO	AST	IRK	4										PER	HLT	PAM	SOS	YRM	ELK	KUN	CNO	RNO	MET	RVO	AK	TYÖ	AMM	ELV	YLE	AKO	SUO	AST	IRK	5										PER	HLT	PAM	SOS	YRM	ELK	KUN	CNO	RNO	MET	RVO	AK	TYÖ	AMM	ELV	YLE	AKO	SUO	AST	IRK	6										PER	HLT	PAM	SOS	YRM	ELK	KUN	CNO	RNO	MET	RVO	AK	TYÖ	AMM	ELV	YLE	AKO	SUO	AST	IRK	7										PER	HLT	PAM	SOS	YRM	ELK	KUN	CNO	RNO	MET	RVO	AK	TYÖ	AMM	ELV	YLE	AKO	SUO	AST	IRK	8										PER	HLT	PAM	SOS	YRM	ELK	KUN	CNO	RNO	MET	RVO	AK	TYÖ	AMM	ELV	YLE	AKO	SUO	AST	IRK
Ansiotyö (myös avustajien palkat, työt)	Ei/kyllä	Valtion tai kunnan avustukset, laina, apuraha	Pääoma, säästöt, korkotulot, osinko	Toisen henkilön tulot tai omaisuus																																																																																																																																																																																																																																																																																												
	Pensjon	Understödet av stat eller kommun, lån, stipendium	Kapital, besparingar, räntor, dividender	Annan persons inkomst eller förmögenhet																																																																																																																																																																																																																																																																																												
	1	2	3	4																																																																																																																																																																																																																																																																																												
Ei täytettyä																																																																																																																																																																																																																																																																																																
Ifyllis ei																																																																																																																																																																																																																																																																																																
PER	HLT	PAM	SOS	YRM	ELK	KUN	CNO	RNO																																																																																																																																																																																																																																																																																								
MET	RVO	AK	TYÖ	AMM	ELV	YLE	AKO	SUO	AST	IRK																																																																																																																																																																																																																																																																																						
1																																																																																																																																																																																																																																																																																																
PER	HLT	PAM	SOS	YRM	ELK	KUN	CNO	RNO																																																																																																																																																																																																																																																																																								
MET	RVO	AK	TYÖ	AMM	ELV	YLE	AKO	SUO	AST	IRK																																																																																																																																																																																																																																																																																						
2																																																																																																																																																																																																																																																																																																
PER	HLT	PAM	SOS	YRM	ELK	KUN	CNO	RNO																																																																																																																																																																																																																																																																																								
MET	RVO	AK	TYÖ	AMM	ELV	YLE	AKO	SUO	AST	IRK																																																																																																																																																																																																																																																																																						
3																																																																																																																																																																																																																																																																																																
PER	HLT	PAM	SOS	YRM	ELK	KUN	CNO	RNO																																																																																																																																																																																																																																																																																								
MET	RVO	AK	TYÖ	AMM	ELV	YLE	AKO	SUO	AST	IRK																																																																																																																																																																																																																																																																																						
4																																																																																																																																																																																																																																																																																																
PER	HLT	PAM	SOS	YRM	ELK	KUN	CNO	RNO																																																																																																																																																																																																																																																																																								
MET	RVO	AK	TYÖ	AMM	ELV	YLE	AKO	SUO	AST	IRK																																																																																																																																																																																																																																																																																						
5																																																																																																																																																																																																																																																																																																
PER	HLT	PAM	SOS	YRM	ELK	KUN	CNO	RNO																																																																																																																																																																																																																																																																																								
MET	RVO	AK	TYÖ	AMM	ELV	YLE	AKO	SUO	AST	IRK																																																																																																																																																																																																																																																																																						
6																																																																																																																																																																																																																																																																																																
PER	HLT	PAM	SOS	YRM	ELK	KUN	CNO	RNO																																																																																																																																																																																																																																																																																								
MET	RVO	AK	TYÖ	AMM	ELV	YLE	AKO	SUO	AST	IRK																																																																																																																																																																																																																																																																																						
7																																																																																																																																																																																																																																																																																																
PER	HLT	PAM	SOS	YRM	ELK	KUN	CNO	RNO																																																																																																																																																																																																																																																																																								
MET	RVO	AK	TYÖ	AMM	ELV	YLE	AKO	SUO	AST	IRK																																																																																																																																																																																																																																																																																						
8																																																																																																																																																																																																																																																																																																
PER	HLT	PAM	SOS	YRM	ELK	KUN	CNO	RNO																																																																																																																																																																																																																																																																																								
MET	RVO	AK	TYÖ	AMM	ELV	YLE	AKO	SUO	AST	IRK																																																																																																																																																																																																																																																																																						

III TIEDOT RUOKAKUNNAN OMISTAMISTA KESÄMÖKEISTÄ JA -HUVILOISTA UPPGIFTER OM SOMMARSTUGOR OCH -VILLOR ÄGDA AV HUSHÄLLET														
<p>●10 Omistaako joku tällä lomakkeella ilmoitettu henkilö yksin tai yhdessä toisen henkilön kanssa (esim. kuolinpesän osakkaana) kesämökin tai -huvilan?</p> <p>— Tässä ilmoitetaan myös vapaa-ajan asumiseen käytetyt sauna-rakennukset.</p> <p>— Tässä ei ilmoiteta liiketoimintaa palvelevia vapaa-ajan rakennuksia kuten motelleja ja lomamökkejä; nämä ilmoitetaan lomakkeella C.</p> <p><input type="checkbox"/> Omistaa (vastatkaa myös alla oleviin kysymyksiin)</p> <p><input type="checkbox"/> Ei omista</p>					<p>●10 Äger någon på denna blankett anmäld person ensam eller tillsammans med annan person (t.ex. som delägare i sterbhus) en sommarstuga eller -villa?</p> <p>— Räkna även med bastubyggnad, som används som bostad under fritid.</p> <p>— Räkna inte med fritidshus som betjänar affärsrörelse såsom motell och semesterstugor. Dessa uppges på blankett C.</p> <p><input type="checkbox"/> Ja (besvara även nedanstående frågor)</p> <p><input type="checkbox"/> Nej</p>									
11	12	13	14		15	16	17		18	19				
Rak. n:o — Byggn. nr	Rakennuksen omistajan suku- ja etunimi ¹⁾ Byggnadens ägares släkt- och förnamn ¹⁾	Yhteis-omistus ¹⁾		Rakennuksen sijainti Var är byggnaden belägen?	Rakennuksen lattia-pinta-ala Byggnadens golvyta	Rakennus valmistui käyttökuntoon Byggnaden färdigställdes	Onko rakennus omalla maalla? Står byggnaden på egen mark?		Onko rakennus omalla asuttava? Är byggnaden vinterbonad?		Onko kesämökin yhteydessä saunaa? Finns det bastu i samband med sommarstugan?			
		Flera ägare ¹⁾					Kunta Kommun	Kylä, kaup.- tai kaup.osa By, stads- eller köpingsdel	Rn:o tai kortteli + tontti Rnr eller kvarter + tomt	On Ja Ei ole Nej	On Ja Ei ole Nej	On Ja Ei ole Nej	On Ja Ei ole Nej	On Ja Ei ole Nej
		On Ja	Ei ole Nej											
					m ²		vuosi — år	1	2	1	2	1	2	
1														
2														
3														

1) Yhteisomistuksella tarkoitetaan, että rakennus on eri asuinhuoneistoissa asuvien (=eri ruokakunta- ja asuntolomakkeilla ilmoitettavien) ruokakuntien yhteisesti omistama.

1) Byggnaden anses ha flera ägare, då den ägs av hushåll bosatta i olika bostadslägenheter (= anmäls på olika hushålls- och bostadsblanketter).

OHJEITA (jatkoa sivulta 3)

Ohje 3. Henkikirjoitus- ja väestötlaskentaviranomaiset antavat tarvittaessa ohjeita lomakkeiden täyttämiseksi. Täytetyt A- ja B-lomakkeet voi kiittää vastaan jättää myös suoraan mainituille viranomaisille, ja kiitti on luovutettava kiinteistön omistajalle tai isännöitsijälle. Alivuokralaisruokakunta voi täyttää oman ruokakunta- ja asuntolomakkeen, jossa ei kuitenkaan anneta tietoja asunnosta (sivu 1).

Ohje 4. Kaikille samaan ruokakuntaan kuuluville merkitään sama numero. Järjestysnumero 1 merkitään sen ruokakunnan jäsenille, jonka päämies on huoneiston haltija (ks. etusivu, alaviitta 2). Seuraavan ruokakunnan jäsenille merkitään 2 jne.

Ohje 5. Esimerkkejä eri ryhmiin kuuluvista tuloista

Ansio työ: palkkatulot, yrittäjätulot, työ- ja välityspalkkiot, juomarahat, luontoisedut (myös avustavan perheenjäsenen luontoisedut), palkan- luontoinen tantieemi, kirjailijan osuus kirjan myyntihinnasta.

Eläke: kaikki eläkkeet lasketaan yhteen.

Valtion tai kunnan avustus, laina, apuraha; myös työttömyys-avustus, huoltoapu, perhelisä, erityislapsilisä, lapsilisä.

Pääoma, säästöt, korkotulot, osinko; myös vuokratulot, patenttikeusmaksu, henkivakuutuksen perusteella saatu tulo.

Toisen henkilön tulot tai omaisuus; myös eronneen aviovaimon saama elatusapu. Huomi! Aviovaimon palkkatulot kuuluvat yleensä ryhmään »ansiotyö» siitä huolimatta, että hänen tulonsa ovat aviomiehen tuloja pienemmät.

ANVISNINGAR (forts. från sidan 3)

Anvisning 3. Mantalsskrivnings- och folkräkningsmyndigheterna ger vid behov anvisningar för ifyllandet av blanketterna. De ifyllda A- och B-blanketterna kan även mot kvitto lämnas direkt till nämnda myndigheter. Härvid bör kvittot överlämnas till husägaren eller disponenten. Underhysesgästhushället kan även fylla i en egen hushålls- och bostadsblankett, på vilken dock inga uppgifter om lägenheten (sidan 1) får lämnas.

Anvisning 4. För alla som hör till samma hushåll antecknas samma nummer. Ordningsnummer 1 antecknas för medlemmarna av det hushåll, vars huvudman är bostadsföreståndare (innehavare av bostadslägenheten); se fotnot 2, sidan 1). Medlemmarna av det följande hushållet får nummer 2, osv.

Anvisning 5. Exempel på inkomster i de olika grupperna

Förvärvsarbete: löneinkomst, företagarinkomst, arvoden, honorar, provisioner, drickspengar, naturförmåner (även medhjälpande familjemedlems naturförmåner), tantiem i samband med lön, författares del bokförsäljningsintäkter.

Pension: alla slags pensioner räknas ihop.

Understöd av stat eller kommun, lön, stipendium: även arbetslöshetsunderstöd, socialhjälp, familjebidrag, specialbarnbidrag, barnbidrag.

Kapital, besparingar, räntor, dividender: även hysesinkomster, royalties, inkomst av livförsäkring.

Annans persons inkomst eller förmögenhet: även underhållsbidrag åt fränskid hustru. Obs! att hustruns löneinkomster i allmänhet hör till gruppen »förvärvsarbete» även om hennes inkomster är mindre än mannens.

Tiedot antoi _____
Uppgifterna givna av _____

Päivämäärä _____ / _____ 197 ____
Datum _____

Tilastollinen päätoimisto

Svensk text sid. 2-3

Henkilölomake **B**

LAKISÄÄTEINEN VÄESTÖLASKENTA 1970

← Ohjeet

Merkitkää rastilla (x) oikea vaihtoehto.

Sukunimi	Etnimet
Lähiosoite	Kunta ja postitoimipaikka
<p>● 1 Pääammati tai muu pääasiallinen toiminta</p> <p>Ilmoittakaa pääammatinne niin tarkasti, että käy ilmi työn tai tehtävän laatu; ellei teillä ole varsinaista pääammatia tai -toiminta, ilmoittakaa toimintanne laatu. Ohje 1</p> <p>● 2 Jos olette eläkeläinen, mikä on entinen pääammatinne? Ohje 2</p> <p>● 3 Avustatteko jatkuvasti ruokakunnan jotain jäsentä tämän ammatissa tai toimessa vähintään puolet työajasta? Jos avustatte, ilmoittakaa työn laatu. Esim. hoidan karjatalouden, autan myynnissä.</p>	<p>●10 Oletteko ansiotyössä 6.—12. 12. 1970 välisenä aikana ainakin yhtenä päivänä toisen palveluksessa tai toimitteko itsenäisenä yrittäjänä? Ansiotyöksi katsotaan myös jonkun ruokakunnan jäsenen avustaminen tämän ammatissa tai toimessa ko. viikolla vähintään 15 tunnin ajan ilman varsinaista palkkaa. Ohje 5</p> <p><input type="checkbox"/> Kyllä (vastatkaa myös seuraaviin kysymyksiin) <input type="checkbox"/> En; siirtykää kysymykseen ●11.</p> <p>Oliko ammatinne sama kuin kohdassa ● 1 tai avustamisenne laatu sama kuin kohdassa ● 3 ilmoitettu?</p> <p><input type="checkbox"/> Sama <input type="checkbox"/> Eri, nimittäin _____</p> <p>Oliko työpaikkanne sama kuin kohdassa ● 6 ilmoitettu?</p> <p><input type="checkbox"/> Sama <input type="checkbox"/> Eri, nimittäin _____</p> <p style="text-align: right;">Työpaikan nimi</p> <p>Työpaikan laatu _____ Osasto _____</p> <p>Siirtykää kysymykseen ●12.</p> <p>●11 Jos ette ollut ansiotyössä viikolla 6.—12. 12. 1970 yhtenä päivänä, mitä teitte?</p> <p><input type="checkbox"/> 1 Olin tilapäisesti poissa työpaikastani koko viikon (esim. sairauden, lakon, loman takia) <input type="checkbox"/> 2 Olin työtön ja etsin työtä tai olin lomautettuna <input type="checkbox"/> 3 Opiskelin tai kävin koulua <input type="checkbox"/> 4 Tein kotitaloustyötä kotonani <input type="checkbox"/> 5 Olin suorittamassa asevelvollisuuttani <input type="checkbox"/> 6 Olen vanhuuseläkkeellä <input type="checkbox"/> 7 Olen jatkuvasti (vähintään vuoden) työkyvytön <input type="checkbox"/> 8 Muu toiminta, mikä? _____</p> <p>●12 Oletteko suorittanut</p> <p><input type="checkbox"/> 1 keskikoulukurssin? <input type="checkbox"/> 2 ylioppilastutkinnon? <input type="checkbox"/> 3 En kumpaakaan</p> <p>●13 Oletteko suorittanut vähintään 6 kk kestäneen ammatillisen koulun, opiston tai ammatillisen kurssin tai kansanopiston tai kansankorkeakoulun?</p> <p><input type="checkbox"/> Olen Ohje 6 <input type="checkbox"/> En ole</p> <p>a) Oppilaitoksen nimi _____</p> <p>Osasto _____ Opintosuunta/linja _____</p> <p>b) Oppilaitoksen nimi _____</p> <p>Osasto _____ Opintosuunta/linja _____</p> <p>●14 Oletteko suorittanut tutkinnon jossain korkeakoulussa?</p> <p><input type="checkbox"/> Olen Ohje 6 <input type="checkbox"/> En ole</p> <p>a) Tutkinnon nimi _____ 19 _____ Suoritusvuosi _____</p> <p>Pääaine/linja _____</p> <p>Korkeakoulun nimi _____ Tiedekunta/osasto _____</p> <p>b) Tutkinnon nimi _____ 19 _____ Suoritusvuosi _____</p> <p>Pääaine/linja _____</p> <p>Korkeakoulun nimi _____ Tiedekunta/osasto _____</p>
<p>● 4 Oletteko Ohje 3</p> <p><input type="checkbox"/> 1 toisen palveluksessa (palkansaaja)? <input type="checkbox"/> 2 itsenäinen yrittäjä, joka hoitaa omaa taloudellista yritystään tai viljelee omistamaansa tai vuokraamaansa tilaa tai on vapaan ammatin harjoittaja? <input type="checkbox"/> 3 edellisiin ryhmiin kuulumaton? Tähän ryhmään kuuluvat esim. perheenemäntä, koululainen, opiskelija, eläkeläinen jne., mikäli he eivät samanaikaisesti ole myös toisen palveluksessa tai itsenäisiä yrittäjiä.</p> <p>● 5 Jos olette itsenäinen yrittäjä tai vapaan ammatin harjoittaja: Onko yrityksellänne tai tilallannne palkattua työvoimaa? <input type="checkbox"/> On <input type="checkbox"/> Ei ole</p> <p>● 6 Työpaikka Ohje 4 Jos olette toisen palveluksessa tai itsenäinen yrittäjä, ilmoittakaa</p> <p>Työnantajan tai yrityksen nimi _____</p> <p>Työpaikan laatu (esim. meijeri, konepaja) _____ Osasto, jolla työskentelette _____</p> <p>Työpaikan tarkka osoite _____</p> <p>Kunta _____</p> <p>Kohtiin ● 7 ja ● 8 on vain maa- ja metsätaloudessa työskentelevien vastattava.</p> <p>● 7 Mikä on sen maatilan (joko oman tai työnantajan) peltotala, jolla työskentelette?</p> <p>_____ ha _____ a</p> <p>● 8 Jos olette vuoden 1970 aikana ollut metsä- tai uittotöissä, ilmoittakaa näihin töihin yhteensä käyttämäne aika kuukausina. Kotitarvehakkuita ei oteta huomioon.</p> <p>_____ kk</p> <p>● 9 Oletteko ollut ansiotyössä (palkansaajana tai yrittäjänä) Ruotsissa yhtäjaksoisesti vähintään 6 kuukautta 1. 1. 1946 jälkeen?</p> <p><input type="checkbox"/> 1 En ole ollut Olen ollut</p> <p><input type="checkbox"/> 2 vuosien 1946—1949 aikana <input type="checkbox"/> 3 vuosien 1950—1959 aikana <input type="checkbox"/> 4 vuosien 1960—1970 aikana</p> <p>Yhteenlaskettu työssäoloaika Ruotsissa noin _____ v _____ kk (vain vähintään 6 kk kestäneet jaksot otetaan huomioon)</p>	

Irotetaan tästä

Statistiska centralbyrån

LAGSTADGAD FOLKRÄKNING 1970

Suomenkielinen teksti sivuilla 1 ja 4

Personblankett **B**

Markera med kryss (x) rätt alternativ.

Släktnamn	Förnamn	Födetsår
Närmare adress	Kommun och postenstalt	
<p>● 1 Huvudyrke eller annan huvudsysselsättning</p> <p>Ange Ert huvudyrke så noggrant att arbetets eller funktionens art framgår. Om Ni inte har huvudyrke eller -befattning i egentlig mening, uppgå då verksamhetens art. Anv. 1</p>	<p>●10 Utförde Ni något förvärvsarbete under en eller flera dagar under veckan 6—12 december 1970 såsom anställd eller såsom självständig företagare? Som förvärvsarbete räknas även hjälp åt någon av hushållets medlemmar i dennes yrke utan egentlig lön minst 16 timmar under nämnda vecka. Anv. 5</p> <p><input type="checkbox"/> Ja (besvara även nedanstående frågor) <input type="checkbox"/> Nej. Övergå då till fråga ●11.</p> <p>Var Er yrke samma som i punkt ● 1 angivna eller hjälpte Ni såsom i punkt ● 3 angivits?</p> <p><input type="checkbox"/> Ja, samma arbete <input type="checkbox"/> Nej, annat arbete, nämligen _____</p> <p>Var Er arbetsplats samma som i punkt ●6 angivna?</p> <p><input type="checkbox"/> Ja, samma arbetsplats <input type="checkbox"/> Nej, annan arbetsplats, nämligen _____</p> <p style="text-align: right;">Arbetsplatsens namn _____</p>	
<p>● 2 Om Ni är pensionär, vilket är Er f.d. huvudyrke? Anv. 2</p>	<p>Arbetsplatsens art _____ Avdelning _____</p> <p>Övergå sedan till fråga ●12.</p>	
<p>● 3 Hjälper Ni fortlöpande någon av hushållets medlemmar i dennes yrke minst hälften av arbetstiden? Om så är, uppgå arbetets art. T.ex. sköter kreaturen, hjälper till i butiken.</p>	<p>●11 Om Ni inte var i förvärvsarbete en enda dag under veckan 6—12. 1970 uppgå då vad Ni gjorde.</p> <p><input type="checkbox"/> 1 Jag var tillfälligt borta från min arbetsplats hela veckan (t.ex. sjukdom, strejk, semester)</p> <p><input type="checkbox"/> 2 Jag var arbetslös och sökte arbete eller var permitterad</p> <p><input type="checkbox"/> 3 Jag studerade eller gick i skola</p> <p><input type="checkbox"/> 4 Jag utförde hushållsgöromål i hemmet</p> <p><input type="checkbox"/> 5 Jag var inkallad som värnpliktig</p> <p><input type="checkbox"/> 6 Jag har ålderdomspension</p> <p><input type="checkbox"/> 7 Jag är permanent arbetsförmögen (minst ett år)</p> <p><input type="checkbox"/> 8 Annan verksamhet, nämligen _____</p>	
<p>● 4 Är Ni Anv. 3</p> <p><input type="checkbox"/> 1 anställd (löntagare)?</p> <p><input type="checkbox"/> 2 självständig företagare, som sköter eget ekonomiskt företag eller brukar egen eller arrenderad jordbrukslägenhet eller är Ni fri yrkesutövare?</p> <p><input type="checkbox"/> 3 varken anställd eller företagare, utan t.ex. hemmafru, skolelev, studerande, pensionär, medhjälpande familjemedlem, osv.?</p>	<p>●12 Har Ni</p> <p><input type="checkbox"/> 1 genomgått mellanskolurs? <input type="checkbox"/> 3 Ingentenda</p> <p><input type="checkbox"/> 2 avlagt studentexamen?</p>	
<p>● 5 Om Ni är självständig företagare eller fri yrkesutövare Har företaget eller lägenheten avlönad arbetskraft? <input type="checkbox"/> Ja <input type="checkbox"/> Nej</p>	<p>●13 Har Ni genomgått yrkesskola eller -institut eller en yrkeskurs, som pågått minst 6 månader eller folkhögskola eller folkakademi?</p> <p><input type="checkbox"/> Ja Anv. 6 <input type="checkbox"/> Nej</p>	
<p>● 6 Arbetsplatsen Anv. 4 Om Ni är anställd eller självständig företagare så uppgå</p> <p>Arbetsgivarens eller företagets namn _____</p> <p>Arbetsplatsens art (t.ex. mejeri, maskinverkstad) Avdelningen, på vilken Ni arbetar _____</p> <p>Arbetsplatsens noggranna adress _____</p> <p>Kommun _____</p>	<p>a) Läraanstaltens namn _____</p> <p>Avdelning _____ Studieriktning/linje _____</p> <p>b) Läraanstaltens namn _____</p> <p>Avdelning _____ Studieriktning/linje _____</p>	
<p>Punkterna ●7 och ●8 besvaras endast av personer sysselsatta inom lant- eller skogsbruk.</p>	<p>●14 Har Ni avlagt examen vid högskola?</p> <p><input type="checkbox"/> Ja Anv. 6 <input type="checkbox"/> Nej</p>	
<p>● 7 Vilken är åkerarealen på den jordbrukslägenhet (antingen egen eller arbetsgivarens) där Ni utövar Er yrke?</p> <p>_____ ha _____ a</p>	<p>a) Exomens namn _____ 19 _____ Examensår</p> <p>Huvudämne/linje _____</p> <p>Högskolans namn _____ Fakultet/sektion _____</p> <p>b) Exomens namn _____ 19 _____ Examensår</p> <p>Huvudämne/linje _____</p> <p>Högskolans namn _____ Fakultet/sektion _____</p>	
<p>● 8 Om Ni under år 1970 varit i skogs- eller flottningsarbete, uppgå då det sammanlagda antal månader, Ni utfört sådant arbete. Avverkningar till husbehov beaktas inte.</p> <p>_____ månader</p>	<p>● 9 Har Ni utfört förvärvsarbete (såsom anställd eller självständig företagare) i Sverige minst 6 månader i en följd efter 1. 1. 1946?</p> <p><input type="checkbox"/> 1 Nej</p> <p>Ja, nämligen</p> <p><input type="checkbox"/> 2 under åren 1946—1949</p> <p><input type="checkbox"/> 3 under åren 1950—1959</p> <p><input type="checkbox"/> 4 under åren 1960—1970</p> <p>Den sammanräknade tiden under vilken jag utförde förvärvsarbete i Sverige var ca _____ år _____ månader (medräkna endast perioder om minst 6 månader)</p>	

Ifylls av personer födda år 1956 eller tidigare.

Anvisningar →

Blankettens nummer (Ifylls av räkningsmyndighet)	Ordn. nummer på A-blank. (Ifylls av räkn. myndigh.)
Förnamn	Födetsår
Kommun och postenstalt	
<p>● 1 Huvudyrke eller annan huvudsysselsättning</p> <p>Ange Ert huvudyrke så noggrant att arbetets eller funktionens art framgår. Om Ni inte har huvudyrke eller -befattning i egentlig mening, uppgå då verksamhetens art. Anv. 1</p>	
<p>● 2 Om Ni är pensionär, vilket är Er f.d. huvudyrke? Anv. 2</p>	
<p>● 3 Hjälper Ni fortlöpande någon av hushållets medlemmar i dennes yrke minst hälften av arbetstiden? Om så är, uppgå arbetets art. T.ex. sköter kreaturen, hjälper till i butiken.</p>	
<p>● 4 Är Ni Anv. 3</p> <p><input type="checkbox"/> 1 anställd (löntagare)?</p> <p><input type="checkbox"/> 2 självständig företagare, som sköter eget ekonomiskt företag eller brukar egen eller arrenderad jordbrukslägenhet eller är Ni fri yrkesutövare?</p> <p><input type="checkbox"/> 3 varken anställd eller företagare, utan t.ex. hemmafru, skolelev, studerande, pensionär, medhjälpande familjemedlem, osv.?</p>	
<p>● 5 Om Ni är självständig företagare eller fri yrkesutövare Har företaget eller lägenheten avlönad arbetskraft? <input type="checkbox"/> Ja <input type="checkbox"/> Nej</p>	
<p>● 6 Arbetsplatsen Anv. 4 Om Ni är anställd eller självständig företagare så uppgå</p> <p>Arbetsgivarens eller företagets namn _____</p> <p>Arbetsplatsens art (t.ex. mejeri, maskinverkstad) Avdelningen, på vilken Ni arbetar _____</p> <p>Arbetsplatsens noggranna adress _____</p> <p>Kommun _____</p>	
<p>Punkterna ●7 och ●8 besvaras endast av personer sysselsatta inom lant- eller skogsbruk.</p>	
<p>● 7 Vilken är åkerarealen på den jordbrukslägenhet (antingen egen eller arbetsgivarens) där Ni utövar Er yrke?</p> <p>_____ ha _____ a</p>	
<p>● 8 Om Ni under år 1970 varit i skogs- eller flottningsarbete, uppgå då det sammanlagda antal månader, Ni utfört sådant arbete. Avverkningar till husbehov beaktas inte.</p> <p>_____ månader</p>	
<p>● 9 Har Ni utfört förvärvsarbete (såsom anställd eller självständig företagare) i Sverige minst 6 månader i en följd efter 1. 1. 1946?</p> <p><input type="checkbox"/> 1 Nej</p> <p>Ja, nämligen</p> <p><input type="checkbox"/> 2 under åren 1946—1949</p> <p><input type="checkbox"/> 3 under åren 1950—1959</p> <p><input type="checkbox"/> 4 under åren 1960—1970</p> <p>Den sammanräknade tiden under vilken jag utförde förvärvsarbete i Sverige var ca _____ år _____ månader (medräkna endast perioder om minst 6 månader)</p>	
<p>●10 Utförde Ni något förvärvsarbete under en eller flera dagar under veckan 6—12 december 1970 såsom anställd eller såsom självständig företagare? Som förvärvsarbete räknas även hjälp åt någon av hushållets medlemmar i dennes yrke utan egentlig lön minst 16 timmar under nämnda vecka. Anv. 5</p> <p><input type="checkbox"/> Ja (besvara även nedanstående frågor) <input type="checkbox"/> Nej. Övergå då till fråga ●11.</p> <p>Var Er yrke samma som i punkt ● 1 angivna eller hjälpte Ni såsom i punkt ● 3 angivits?</p> <p><input type="checkbox"/> Ja, samma arbete <input type="checkbox"/> Nej, annat arbete, nämligen _____</p> <p>Var Er arbetsplats samma som i punkt ●6 angivna?</p> <p><input type="checkbox"/> Ja, samma arbetsplats <input type="checkbox"/> Nej, annan arbetsplats, nämligen _____</p> <p style="text-align: right;">Arbetsplatsens namn _____</p>	
<p>Arbetsplatsens art _____ Avdelning _____</p> <p>Övergå sedan till fråga ●12.</p>	
<p>●11 Om Ni inte var i förvärvsarbete en enda dag under veckan 6—12. 1970 uppgå då vad Ni gjorde.</p> <p><input type="checkbox"/> 1 Jag var tillfälligt borta från min arbetsplats hela veckan (t.ex. sjukdom, strejk, semester)</p> <p><input type="checkbox"/> 2 Jag var arbetslös och sökte arbete eller var permitterad</p> <p><input type="checkbox"/> 3 Jag studerade eller gick i skola</p> <p><input type="checkbox"/> 4 Jag utförde hushållsgöromål i hemmet</p> <p><input type="checkbox"/> 5 Jag var inkallad som värnpliktig</p> <p><input type="checkbox"/> 6 Jag har ålderdomspension</p> <p><input type="checkbox"/> 7 Jag är permanent arbetsförmögen (minst ett år)</p> <p><input type="checkbox"/> 8 Annan verksamhet, nämligen _____</p>	
<p>●12 Har Ni</p> <p><input type="checkbox"/> 1 genomgått mellanskolurs? <input type="checkbox"/> 3 Ingentenda</p> <p><input type="checkbox"/> 2 avlagt studentexamen?</p>	
<p>●13 Har Ni genomgått yrkesskola eller -institut eller en yrkeskurs, som pågått minst 6 månader eller folkhögskola eller folkakademi?</p> <p><input type="checkbox"/> Ja Anv. 6 <input type="checkbox"/> Nej</p>	
<p>a) Läraanstaltens namn _____</p> <p>Avdelning _____ Studieriktning/linje _____</p> <p>b) Läraanstaltens namn _____</p> <p>Avdelning _____ Studieriktning/linje _____</p>	
<p>●14 Har Ni avlagt examen vid högskola?</p> <p><input type="checkbox"/> Ja Anv. 6 <input type="checkbox"/> Nej</p>	
<p>a) Exomens namn _____ 19 _____ Examensår</p> <p>Huvudämne/linje _____</p> <p>Högskolans namn _____ Fakultet/sektion _____</p> <p>b) Exomens namn _____ 19 _____ Examensår</p> <p>Huvudämne/linje _____</p> <p>Högskolans namn _____ Fakultet/sektion _____</p>	

ANVISNINGAR

Den ifyllda blanketten fogas till motsvarande hushålls- och bostadsblankett A.

Anv. 1. Huvudyrke eller annan huvudsysselsättning

Uppge enligt förhållandena 1. 1. 1971

1. Som huvudyrke anses:

- 1) regelbundet heldagsarbete i förtjänstsyfte
- 2) deltidsarbete, förutsatt att därtill används minst hälften av den normala arbetstiden inom ifrågakvarande yrke
- 3) om flera yrken utövas, det yrke som under året ägnas den mesta tiden.

Om Ni är tillfälligt arbetslös eller om Ni fullgör Er vämplikt, uppgå då det yrke inom vilket Ni senast arbetat.

Undvik allmänna yrkesbenämningar, titlar och examina.

Skriv inte:
lärare
dipl.ekon.
fil.mag.
montör
arbetare
kommunalråd

utan t.ex.:
folkskollärare
revisor
lektor i matematik
telefonmontör
elmontör
betongarbetare
bilhjälpskarl
verkst. direktör

2. Om Ni inte har något huvudyrke i egentlig mening, uppgå då verksamhetens art. Exempel: hemmafru, studerande, skolelev, pensionär.

Anv. 2. Pensionär

Om Ni är pensionär, uppgå då Ert tidigare yrke. Om Ni är änka och Ni inte har haft något egentligt yrke, så uppgå Er makes yrke.

Exempel:

snickare, sänglärare, jordbrukare, länsrevisor.

Anv. 3. Anställd eller självständig företagare

Välj ett av de tre alternativ som ges.

Som självständig företagare anses person, som

- 1) sköter eget ekonomiskt företag, således även person, som brukar egen eller arrenderad jordbrukslägenhet eller
- 2) självständigt bedriver något yrke (t.ex. advokat, sömmerska, målare).

En person som har sin huvudtjänst i aktiebolag, vari han är delägare, sätter kryss för »anställd».

Anv. 4. Arbetsplatsen

Lämna exakta uppgifter om arbetsplatsen.

Om Ni är tillfälligt arbetslös eller fullgör Er vämplikt, bör Ni uppgå namn och adress på det företag eller den arbetsgivare, i vars tjänst Ni senast var anställd.

Exempel:

FÖRETAG AB
Arbetsgivarens eller företagets namn

MÖBELFABRIK MÅLERIET
Arbetsplatsens art (t.ex. mejeri, maskinverksstad) Avdelningen, på vilken Ni arbetar

HÄMNGATAN 100 F 27
Arbetsplatsens noggranna adress

JAKOBSTAD
Kommun

Anv. 5. Sysselsättning under veckan 6—12 december 1970

DECEMBER	
1	Öcker
2	Basse
3	Urde
4	Barkare (?)
5	Selma (Pils)
6	T. I. sv. E
7	Åke
8	Hj. Å.
9	Åke
10	J. J. J.
11	David
12	Åberg
13	T. I. sv. E
14	Öve
15	Svestar
16	Åke
17	Åke
18	Åke
19	Åke
20	T. I. sv. E
21	H. Tomte
22	F. B. V. V.
23	Åke
24	Åke
25	Åke
26	Åke
27	T. I. sv. E
28	Åke
29	Åke
30	David
31	Syväster

Härinvid har den vecka inringats, som frågan avser.

Om Ni var i förvärsarbete, lämna då uppgifter även om Ert yrke och Er arbetsplats. Se följande exempel.

Om Ni inte var i förvärsarbete, besvara då fråga ● 11.

Läs noga dessa anvisningar och exempel. Riv av anvisningsdelen innan Ni returnerar blanketten.

Exempel:

- 10 Utförde Ni något förvärsarbete under en eller flera dagar under veckan 6—12 december 1970 såsom anställd eller såsom självständig företagare? Som förvärsarbete räknas även hjälp åt någon av hushållens medlemmar i dennes yrke utan egentlig lön minst 15 timmar under nämnda vecka.

Ja (besvara även nedanstående frågor) Nej. Övergå då till fråga ● 11.

Var Ert yrke samma som i punkt ● 1 angivna eller hjälpte Ni såsom i punkt ● 3 angivits?

Ja, samma arbete

Nej, annat arbete, nämligen BILHJÄLPKARL

Var er arbetsplats samma som i punkt ● 6 angivna?

Ja, samma arbetsplats

Nej, annan arbetsplats, nämligen OY FABRIK AB
Arbetsplatsens namn

PLASTFABRIK EXPEDITIONEN
Arbetsplatsens art Avdelning

Anv. 6. Avlagda examina

Om Ni inom samma studieområde har avlagt flera examina eller genomgått flera skolkurser, uppgå då blott den högsta. Inom olika områden bedrivna studier skall däremot uppges särskilt.

Exempel: Om Ni är kand. i hum.vetensk. och fil. kand. inom samma område, uppgå då endast fil. kand.

Om Ni är merkonom och ingenjör, uppgå då båda dessa examina. Även utländsk utbildning skall redovisas.

Exempel:

Fråga ●13

a) VÄSTRA NYLANDS YRKESKOLA
Läroanstaltens namn

METALLARBETE FILARLINJEN
Avdelning Studieriktning/linje

b) TEKNISKA LÄROVERKET I HELSINGFORS
Läroanstaltens namn

ELEKTRONIK TELE- OCH RADIO
Avdelning Studieriktning/linje

Fråga ●14

a) KAND. I HUM.VET. 19 69
Examens namn Examensår

ROMANSK FILOLOGI
Huvudämne/linje

ÅBO AKADEMI HUM.
Högskolans namn Fakultet/sektion

b) DPL. ING. 19 65
Examens namn Examensår

TEXTILINDUSTRI
Huvudämne/linje

TEKNISKA HÖGSKOLAN MÅSKINGÅV
Högskolans namn Fakultet/sektion

LAKISÄÄTEINEN VÄESTÖLASKENTA 1970
LAGSTADGAD FOLKRÄKNING

Lomake täytetään rakennetusta kiinteistöstä. Kiinteistöllä tarkoitetaan myös toisen maalla olevaa rakennusta. Lomakkeen täyttää kiinteistön omistaja tai tämän edustaja (isännöitsijä). Täyttöohjeet ovat sivulla 4.

Kiinteistön omistajan tai tämän edustajan tehtävät:

- 1) Huolehdittava siitä, että kaikista asuinhuoneistoista annetaan tiedot A-lomakkeella. Jos asuinhuoneisto on tyhjä, antakaa itse tästä tiedot erillisellä A-lomakkeella.
- 2) Merkittävä A-lomakkeen sivun 2 vasempaan yläkulmaan kohtaan »Rak.n:o» sen rakennuksen järjestysnumero, jossa kyseinen huoneisto sijaitsee. Numero saadaan C-lomakkeen sivulta 2 sarakkeesta 1.
- 3) Täytettävä kiinteistölomake C. Tätä varten on hankittava huoneistojen haltijoilta vastaukset kohdan III »Tiedot muista kuin asuinhuoneistoista» kysymyksiin 19—26.
- 4) Lisälomakkeita saa paikallisilta henkikirjoitus- ja väestölaskentaviranomaisilta.
- 5) Kiinteistön väestölaskentalomakkeet on jätettävä yhdessä henkikirjoitusilmoitusten kanssa henkikirjoitusviranomaiselle.

Blanketten ifylls för bebyggd fastighet. Som fastighet anses här även byggnad på arrendejord. Blanketten ifylls av fastighetens ägare eller dennes ombud (disponent). Anvisningar för blankettens ifyllande finns på sidan 4.

Fastighetsägarens eller dennes ombuds åligganden

- 1) Se till, att det för varje bostadslägenhet lämnas uppgifter på A-blankett. Om en bostadslägenhet är obobodd, så lämna själv uppgifterna om denna på en särskild A-blankett.
- 2) Fyll i ordningsnumret på den byggnad i vilken ifrågasvarande bostadslägenhet är belägen, uppe i vänstra hörnet på sidan 2 i punkten »Byggn.nr» i varje A-blankett; numret fås från C-blankettens sida 2, kolumn 1.
- 3) Fyll i fastighetsblankett C. Inhämta uppgifterna för besvarandet av frågorna 19—26 i avdelning III »Uppgifter om kontors- o. a. lokaler» hos lokalernas innehavare.
- 4) Fler blanketter fås hos de lokala mantalsskrivnings- och folkräkningsmyndigheterna.
- 5) Inlämna fastighetens folkräkningsblanketter tillsammans med mantalsskrivningsuppgifterna till mantalsskrivningsmyndigheterna.

Rakennuksen omistaja — Byggnadens ägare		Omistajan edustaja (isännöitsijä) — Ägarens ombud (disponent)	
Osoite — Adress		Osoite — Adress	
Postitoimipaikka — Postanstalt	Puhelinnumero — Tel.nr	Postitoimipaikka — Postanstalt	Puhelinnumero — Tel.nr

I TIEDOT KIINTEISTÖSTÄ — UPPGIFTER OM FASTIGHETEN

● 1. Kiinteistön (maatilan tai tontin) koko pinta-ala (ohje 2) Fastighetens (jordbrukslägenhetens eller tomtens) totala areal (anv. 2)	_____ ha tai _____ m ² _____ eller _____
● 2. Pinta-alasta käytetty Av arealen används peltokasvien viljelyyn — för odling av åkerväxter _____ ha puutarhakasvien viljelyyn (ohje 3) — för odling av trädgårdsväxter (anv. 3) _____ ha	_____ a _____ a Ei kumpaankaan Ingendera odlas
● 3. Jos viljellään puutarhakasveja, viljelläänkö niitä myös myyntiä varten? Om trädgårdsväxter odlas, sker detta även för försäljning?	<input type="checkbox"/> 1 Viljellään Ja <input type="checkbox"/> 2 Ei viljellä Nej
● 4. Montako autopaikkaa on kiinteistöllä sijaitseissa autotalleissa ja autokätköksissä? Hur många bilplatser finns det på fastigheten i garage och under skyddstak?	Autotalleissa — I garage _____ autopaikkaa — bilplatser Autokätköksissä — Under skyddstak _____ autopaikkaa — bilplatser <input type="checkbox"/> Ei yhtään autopaikkaa Inga bilplatser
● 5. Montako saunaa on kiinteistöllä kaikki yksityiset, yhteiset ja liikesaunat mukaanluettuna? Hur många bastur finns det på fastigheten? Beakta privata, gemensamma och allmänna bastur.	_____ saunaa — bastur <input type="checkbox"/> Ei yhtään saunaa Inga bastur

Väestölaskentailmoitukset palautetaan henkikirjoitusviranomaisille yhdessä henkikirjoitusilmoitusten kanssa. Tämän lomakkeen mukana palautetaan:
Folkräkningsuppgifterna returneras till mantalsskrivningsmyndigheterna tillsammans med mantalsskrivningsuppgifterna. Med denna blankett returneras:

- _____ kpl ruokakunta- ja asuntolomakkeita A
st. hushålls- och bostadsblanketter A
- _____ kpl henkilölomakkeita B
st. personblanketter B
- _____ kpl D-lomakkeen yläosia (tutkimus lasten lukumäärästä)
st. D-blanketter, övre delen (undersökning angående barnantal)
- _____ kpl kuitteja väestölaskentailmoitusten vastaanotosta
st. kvitton över inlämnade folkräkningsuppgifter

Tiedot antoi _____ Päivämäärä _____ / _____ 197__
Uppgifterna givna av _____ Datum

Lask.viranom. täyttävät — Ifyller av räkn.mynd.: henkilöitä — personer _____ as.huon. — bostäder _____

OHJEET

Ohje 1. Lomaketta ei täytetä sellaisesta kiinteistöstä, jolla ei ole yhtään kiinteistöluomakkeella ilmoitettavaa rakennusta. Seuraavia rakennuksia ei ilmoiteta:

- 1) yksinomaan maataloustuotannossa käytettyjä rakennuksia, kuten navettoja, puimaloita ja latoja.
- 2) asuinrakennusten yhteydessä olevia talousrakennuksia, joissa ei ole asuinhuoneistoja, kuten puuvajojia, autotalleja ja saunarakennuksia.
- 3) yksityisten henkilöiden omistamia kesämökkejä ja -huviloita; nämä ilmoitetaan ruokakunta- ja asuntolomakkeen A sivulla 4. Kuitenkin liiketoimintaa palvelevat lomamökki sekä muiden kuin yksityisten henkilöiden omistamat vapaa-ajan rakennukset ilmoitetaan sen kiinteistön lomakkeessa, jolla ne sijaitsevat.

Ohje 2. Laskekaa maatilaa koko pinta-alaan kaikki tilakokonaisuuteen kuuluvat alueet siitä riippumatta, sijaitsevatko ne yhtenäisenä alueena tai toisistaan erillään. Maatilaa voi siten kuulua yksi tai useampia rekisteritiloja tai niiden osia.

Ohje 3. Puutarhakasveiksi lasketaan hedelmäpuut, marjapensaat, vihannekset ja kukat.

Ohje 4. Jos kiinteistöllä on lomakkeelle ennalta kirjoitettujen rakennusten lisäksi muita ilmoitettavia rakennuksia, jatkakaa niiden numerointia seuraavasta numerosta, ja merkitkää ensin ne rakennukset, joissa asuu ainakin yksi henkilö.

Ohje 5. Rakennuksen pääasiallinen käyttötarkoitus on se mihin käytetään suurinta osaa rakennuksen kaikkien kerrosten yhteenaskesta pinta-alasta.

Asuinrakennuksiksi katsotaan sellaiset rakennukset, jotka on varustettu talvikäyttöä varten ja joiden yhteenlasketusta huoneistoalasta, johon ei lasketa normaalia kellari- ja ullakkotilaa, vähintään puolet on asuinhuoneistoala.

1—2 asuinhuoneiston asuinrakennuksiin kuuluvat ns. omakotitalot ja vastaavan suuruiset maatilojen asuinrakennukset. Rivitalo (ketjutalo) tarkoittaa asuinrakennusta, jossa on vähintään kolme yhteen rakennettua asuinhuoneistoa, jotka sijaitsevat vieritysten ja joihin jokaiseen on suoraan ulkoa oma sisäänkäynti. Muu asuintalo on asuinrakennus, jossa on vähintään kolme asuinhuoneistoa ja joka ei ole rivitalo. Esim. kerrostalo.

Esimerkkejä muista kuin asuinrakennuksista:

myymälä	rautatieasema	kankila	paloasema
hotelli	terveystalo	koulukoti	tehdas
kauppaliikkeen	lastentarha	oppikoulu	saha
varasto	vanhainkoti	kirko	versta
elokuvateatteri	oppiliasuntola	työväentalo	tehtaan varasto

Ohje 6. Jos rakennuksessa on tehty sellaisia peruseräparannuksia, jotka ovat verrattavissa uudestaan rakentamiseen, ilmoitetaan tässä peruseräparannusvuosi. Jos ette tiedä tarkoin rakennusvuotta, merkitkää likimääräinen arvio.

Ohje 7. Kivirakennuksia ovat ne, joiden kantavat seinärakenteet ovat kivestä, tiilestä, betonista, kevytbetonista, siporexista tms. tulenkästävästä aineesta. Jos kellarin seinien lisäksi vähintään puolet kantavista seinärakenteista on tulenkästävästä aineesta, on rakennus katsottava kivirakennukseksi.

Ohje 8. Tilavuus on rakennuksen pinta-ala kertaa korkeus. Pinta-ala (= rakennusala) mitataan seinien ulkopinnasta ulkopintaan ja korkeus kellarin lattiaista ullakon lattiaan. Milloin kellaria ei ole, mitataan korkeus vastaavasti ensimmäisen kerroksen lattiasta. Ellei ullakkoa ole, mitataan korkeus vesikattoon asti. Jos korkeus rakennuksen eri osissa vaihtelee, on joko käytettävä keskikorkeutta tai kuutiotaiva kukin osa erikseen.

Ohje 9. Kellaria ei lasketa kerrokseksi. Ullakko lasketaan kerrokseksi, mikäli siellä on lämmitettäviä huoneita.

Ohje 10. Tässä ilmoitetaan mihinkään huoneistoon kuulumattomat yhteiskäytössä olevat tilat mukaanluettuina taluskellarit, säilytystilat, sauna, yhteiset autotallit, väestösuojat ja pannuhuone.

Ohje 11. Keskuslämmitys tarkoittaa, että lämpö johdetaan yhdestä lämmityslaitteesta rakennuksen eri osiin. Uunilämmitys edellyttää huoneita tai muuta savupiippua. Öljykaminalämmitys katsotaan uunilämmitykseksi.

Ohje 12. Huoneistolla tarkoitetaan tässä huoneita tai huoneryhmää, joka rakennusteknillisesti erottuu muista huoneistoista.

Ohje 13. Tarkoittaa huoneita, joita laitos tai majointusliike käyttää asumiseen ja joita ei ilmoiteta A-lomakkeen etusivulla. Esim. sairaaloiden potilashuoneet, lasten- ja vanhainkodeissa asuvien huoneet, vankien kopit, oppias- ja työmaa-asuntoloiden asuinhuoneet, hotellissa ja matkustajakodeissa asuvien huoneet. — Yhteisiä oleskelutiloja, ruokailuhuoneita yms. ei ilmoiteta. Tilapäisesti poissaolevat lasketaan mukaan lukumäärään.

Ohje 14. Huoneiston pinta-ala lasketaan huoneistojärjestyksen seinien sisäpinnasta.

Ohje 15. Jos huoneistossa tehdään vuorotyötä, laskekaa yhteen eri vuoroissa työskentelevien määrä.

Ohje 16. Paikkaluvulla tarkoitetaan sairaaloiden, vanhainkotien, hotellien yms. vuodesijamäärää sekä ravintoloiden, baarien, teattereiden, kokousalien yms. istumapaikkamäärää. Oppilaspaiikkojen luku tarkoittaa paikkojen yksinkertaista määrää (vuorolukujärjestelmä ei oteta huomioon).

ANVISNINGAR

Anvisning 1. Blanketten ifylls inte för sådan fastighet, på vilken inte finns byggnader som skall anmälas på fastighetsblankett. Följande byggnader skall inte uppges:

- 1) byggnader som används uteslutande för lantbruksproduktion t.ex. ladugårdar, tröskhus och lador.
- 2) sådana ekonomibyggnader i samband med bostadshus, i vilka inte finns bostadslägenheter, t.ex. vedlådor, garage och bastubyggnader.
- 3) sommarstugor och -villor ägda av privatpersoner; dessa skall uppges på hushålls- och bostadsblankett A, sid. 4. Däremot skall sommarstugor som tjäna affärsrörelse samt alla fritidshus som inte ägs av privatpersoner uppges i samband med den fastighet, på vilken de är belägna.

Anvisning 2. Till jordbrukslägenhetens areal räknas alla områden som hör till gårdens ekonomiska enhet. De kan bilda ett sammanhängande område eller utgöra skilda lotter. Lägenheten kan såvunda omfatta flera registerfastigheter eller delar av sådana.

Anvisning 3. Som trädgårdsväxter anses fruktträd, bärbuskar, grönsaker och blommor.

Anvisning 4. Om på fastigheten finns även andra byggnader att anmäla vid räkningen än de, vilka på förhand inskrivits på blanketten, fortsätt då dessas numrering med följande ordningsnummer och anteckna först de byggnader, i vilka bor minst en person.

Anvisning 5. Byggnadens huvudsakliga användning bestäms av det ändamål, för vilket den största delen av byggnadens totalareal används.

Som bostadsbyggnad räknas sådan byggnad, som är utrustad för vinterbruk och av vars sammanlagda lägenhetsyta exkl. normalt källar- och vindstrymme, minst hälften utgöres av bostadslägenheter.

Som hus med 1—2 bostadslägenheter räknas s.k. egnahemshus samt jordbrukslägenheternas bostadshus av motsvarande storlek. Radhus (kedjehus) är en bostadsbyggnad med minst tre sammanbyggda bostadslägenheter, vilka är belägna bredvid varandra och vilka alla har egen ingång direkt utifrån. Annat bostadshus är en bostadsbyggnad som har minst tre bostadslägenheter och som inte är radhus. Till denna grupp hör t.ex. våningshus.

Exempel på icke-bostadsbyggnader:

butik	hälsogård	skolhem	brandstation
hotell	bar/trädgård	läroverk	fabrik
affärslager	äldringshem	kyrka	såg
biograf	elevehem	arbetar-	verkstad
järnvägsstation	fängelse	föreningshus	fabrikslager

Anvisning 6. Om i byggnaden utförts sådana grundreparationer, att de är jämförbara med nybyggnad, uppges här grundreparationsåret. Om byggnadsåret är okänt, anges den ungefärliga byggnadstiden.

Anvisning 7. Byggnaden räknas som stenbyggnad om de bärande väggkonstruktionerna är av sten, tegel, betong, lättbetong, siporex eller motsvarande eldfast material. Om utöver källarväggarna minst hälften av de bärande väggkonstruktionerna är av eldfast material, räknas byggnaden som stenbyggnad.

Anvisning 8. Volymen är byggnadens areal multiplicerad med dess höjd. Arealen (= byggnadsarealen) mätes mellan väggens yttre ytor och höjden från källargolvet till vindsgolvet. Om källare inte finns, mätes höjden från första våningens golv. Om vind inte finns, mätes höjden upp till vattentaket. Om höjden varierar i olika delar av byggnaden, används antingen medelhöjden eller beräknas volymen särskilt för olika delar av byggnaden.

Anvisning 9. Källare räknas ej som våning. Vind räknas som våning om där finns rum som kan uppvärmas.

Anvisning 10. Här uppges gemensamma utrymmen som inte hör till någon bestämd bostadslägenhet eller lokal, t.ex. hushållskällare, förvaringsutrymmen, bastu, gemensamma bilgarage, skyddsrum och pannrum.

Anvisning 11. Centralvärme avser ett system, i vilket värmen ledes från en värmeanläggning till byggnadens olika delar. Ugnsuppvärmning förutsätter rökkanal eller skorsten. Uppvärmning med oljekamin anses som ugnsuppvärmning.

Anvisning 12. Som lokal betraktas rum eller grupp av rum, som byggnadstekniskt skiljer sig från andra lokaler.

Anvisning 13. Avser rum vilka anstått eller inkvarteringsrörelse använder som boningsrum och vilka inte anmäls på A-blankettens framsida. T.ex. sjukhusens patientrum, boningsrum i barn- och äldreomsorg, fångarnas celler, boningsrum i elevhem och arbetarbarack, hotellens och resandehemmens gåstrum. — Sällskapsrum, matsalar o.dyl. räknas inte med. Tillfälligt frånvarande bör räknas med.

Anvisning 14. Lokalens golvyta (areal) beräknas från innersidorna av de väggar som begränsar lokalen.

Anvisning 15. Om i lokalen utförs skiftarbete så bör antalet personer i de olika skiften räknas ihop.

Anvisning 16. Med antal platser avses bäddplatserna antal i sjukhus, äldreomsorg, hotell o.dyl. samt sittplatserna antal i restauranger, barer, teatrar, mötesalar o.dyl. Med elevplatserna antal avses platsernas enkla antal (läsning i skift beaktas inte).

Tilastollinen päätoimisto — Statistiska centralbyrån

LAKISÄÄTEINEN VÄESTÖLASKENTA 1970
LAGSTADGAD FOLKRÄKNINGLomake
Blankett

D

Tutkimus lasten lukumäärästä

Tammikuun 1. päivänä 1971 toimeenpantavan lakisääteisen väestölaskennan yhteydessä suoritetaan lasten lukumäärää koskeva tutkimus. Sen piiriin kuuluvat jokaisen kuukauden 5., 15. tai 25. päivänä syntyneet 15—64-vuotiaat (siis vuosina 1906—1955 syntyneet) naiset.

On erittäin tärkeää, että vastaatte huolellisesti kaikkiin kysymyksiin. Tiedot käsitellään luottamuksellisina ja niitä käytetään ainoastaan tilastotarkoituksiin.

Täytettyänne lomakkeen irrottakaa sen yläosa ja jättäkää se lomakkeen palautuksen tarkistamiseksi ruokakunta- ja asunto-lomakkeen A mukana kiinteistön omistajalle tai isännöitsijälle. Palauttakaa alaosa oheisessa kirjekuoressa joko suoraan Tilastolliseen päätoimistoon tai jättäkää se suljetussa kirjekuoressa väestölaskentaviranomaisten postitettavaksi.

Undersökning angående barnantal

I samband med den lagstadgade folkräkning som förrättas den 1 januari 1971 utförs även en undersökning angående barnantal. I undersökningen ingår alla kvinnor i åldern 15—64 år (= födda åren 1906—1955), vilka är födda den 5, 15 eller 25 i någon av årets månader.

Det är synnerligen angeläget att Ni besvarar alla frågor omsorgsfullt. Uppgifterna ges i förtroende och används endast för statistiska ändamål.

Sedan Ni fyllt i blanketten river Ni av dess övre del och lämnar den för returkontrollens skull tillsammans med hushålls- och bostadsblanketten A till fastighetens ägare eller disponent. Nedre delen returnerar Ni i bifogade kuvert direkt till Statistiska centralbyrån eller också lämnar Ni den i slutet kuvert till folkräkningsmyndigheterna, som postar den.

Nimi — Namn	Kunta — Kommun	Kunta — Kommun
Osoite — Adress	Äänestysalue Röstn. omr.	Kylä/kaup.-tai kaup. osa Byråds-i. köp.del
	Rn:o tai kortteli ja tontti Rnr eller kvarter o. tomt	

Irrotetaan tästä — Riv här

TILASTOLLINEN PÄÄTOIMISTO

Postilokero 53188, Helsinki 63

STATISTISKA CENTRALBYRÅN

Box 53188, Helsingfors 53

Tutkimus lasten lukumäärästä

Undersökning angående barnantal

<p>●1 Henkilötunnus Ohje 1 Personbeteckning Anv. 1</p>	<p>Syntymäaika — Födelseid Päivä - Dag Kk - Mån Vuosi - År</p>	<p>Tunnusosa Signum</p>	<p>●4 Oletteko tai oletko ollut naimisissa? Är Ni eller har Ni varit gift? <input type="checkbox"/> Olen Ja <input type="checkbox"/> En ole Nej</p>
<p>●2 Oletteko synnyttänyt ainakin yhden elävänä syntyneen lapsen? (rasti ruutuun) Har Ni nedkommit med åtminstone ett levande fött barn? (kryss i rutan)</p>	<p><input type="checkbox"/> Olen Ja <input type="checkbox"/> En ole Nej</p>	<p>●5 Jos olette, ilmoittakaa kaikkien avioliittojenne solmimis- ja purkautumisajankohdat Om Ni är eller varit gift, uppgå då när Ert eller Era äktenskap ingåtts och upplösts</p>	<p>Avioliiton järjestysnumero Äktenskaps ordningsnr</p>
<p>●3 Tiedot elävänä syntyneistä lapsista Uppgifter om de levande födda barnen</p>	<p>Milloin avioliitto solmittiin? När ingicks äktenskapet?</p>	<p>Milloin avioliitto purkautui? Ohje 2 När upplöstes äktenskapet? Anv. 2</p>	<p>Kuukausi — Månad Vuosi — År Kuukausi — Månad Vuosi — År</p>
<p>Elävänä syntyneen lapsen järj.n:o Det levande födda barnets ordn. nr</p>	<p>Syntymäaika Födelseid</p>	<p>Elossaolo (rasti asianomaiselle riville) Lever barnet? (kryss på ifrågevarande rad)</p>	<p>1 19 19</p>
<p>Kuukausi — Månad Vuosi — År</p>	<p>Elossa Lovje Död före</p>	<p>Kuullut ennen Död före</p>	<p>2 19 19</p>
<p>1 19</p>			
<p>2 19</p>			
<p>3 19</p>			
<p>4 19</p>			
<p>5 19</p>			
<p>6 19</p>			
<p>7 19</p>			
<p>8 19</p>			
<p>9 19</p>			
<p>Jos avioliittoja enemmän kuin 2, antakaa tiedot muista avioliitoista lomakkeen takasivulla. Om antalet äktenskap är större än 2, lämna uppgift om de övriga äktenskapen på blankettens baksida.</p>			
<p>Ohje 1. Henkilötunnus (sosiaaliturvatunnus = väestörekisteritunnus) koostuu syntymäajasta ja sen tunnusosasta. Tunnusosa on joko 4-numeroinen luku tai 3-numeroinen luku ja kirjain. Henkilötunnus saadaan sairausvakuutuskortista tai virkatodistuksesta.</p>			
<p>Ohje 2. Avioliitto purkautuu tuomioistuimen päätöksellä (avioero) tai aviopuolison kuollessa. Asumuseron saanut on siis edelleen naimisissa.</p>			
<p>Anv. 1. Personbeteckningen (socialskyddssignum = befolkningsregisterbeteckningen) består av födelseid och signumdel. Signum är antingen ett 4-siffrigt tal eller ett 3-siffrigt tal och en bokstav. Personbeteckningen finns angiven på Ert sjukförsäkringskort eller ämbetsbetyg.</p>			
<p>Anv. 2. Äktenskap upplöses genom domstolsutslag (äktenskapskillnad) eller genom makes död. Äktenskap upplöses sålunda ej genom hemskillnad.</p>			
<p>Jos lapsia enemmän kuin 9, antakaa tiedot muista lapsista lomakkeen takasivulla. Om antalet barn är större än 9, lämna uppgift om de övriga barnen på blankettens baksida.</p>			