

YLEINEN VÄESTÖLASKENTA  
ALLMÄNNA FOLKRÄKNINGEN

*GENERAL CENSUS OF POPULATION*

1960

XI

TAAJAMAT JA NIIDEN RAJAT, YM.  
TÄTORTERNA OCH DERAS GRÄNSER, ETC.  
*NON-ADMINISTRATIVE URBAN SETTLEMENTS AND THEIR BOUNDARIES, ETC.*

## **Alkusanat**

Tämä julkaisu sisältää tietoja taajamista ja niiden rajoista, jotka on ilmoitettu valtakunnan peruskartan koordinaattinumeroin. Lisäksi selostetaan muita väestölaskennassa käytettyjä kuntaa pienempiä aluejakoja, joita ovat peruskartan ruutujako sekä kaupunginosa-jako.

Tiedot kohdistuvat ajankohtaan 31. 12. 1960.

Julkaisun laatimisesta on huolehtinut yliaktuaari  
G ö r a n S t r e n g e l l.

Helsingissä, Tilastollisessa päätoimistossa, syys-  
kuussa 1964.

## **Förord**

Denna publikation innehåller uppgifter om tätorter och deras gränser, uttryckta i grundkartans koordinatnummer. Dessutom redogöres för övriga vid folkräkningen använda områdesindelningar som är mindre än kommunen, nämligen rutindelningen enligt grundkartan samt stadsdelsindelningen.

Uppgifterna hänför sig till tidpunkten 31. 12. 1960.

Publikationen har sammanställts av överaktuarie  
G ö r a n S t r e n g e l l.

Helsingfors, Statistiska centralbyrån, september 1964.

**Eino H. Laurila**

*Jorma Hyppölä*

**Sisällys**

	Sivu
Alkusanat .....	3
Taajaman määrittelmä .....	6
Taajamien rajoittaminen .....	7
Väestölaskennan tiedot taajamittain ja taajamanosittain	9
Peruskartan ruutujen mukaiset tiedot .....	10
Väestölaskennan tiedot kaupunginosittain .....	10

## Tauluja:

1. Taajamien väkiluku, pinta-ala, asukastiheys, kartan numero, jolla taajama sijaitsee sekä taajamien rajojen peruskartan mukaiset koordinaattinumerot ..... 22
2. Väkiluku sekä ruokakuntien ja asuinhuoneistojen lukumäärät, lääneittäin, tilastoalueittain, kunnittain ja taajamanosittain ..... 81

**Innehåll**

	Sida
Förord .....	3
Definitionen på tätort .....	6
Avgränsningen av tätorter .....	7
Folkräkningens uppgifter per tätort och tätortsdel .....	9
Uppgifter enligt grundkartans rutor .....	10
Folkräkningsuppgifter stadsdelsvis .....	10

## Tabeller:

1. Tätorternas folkmängd, areal, invånartäthet, kartans nummer, på vilken tätorten är belägen samt tätortsgränsernas koordinatnummer enligt grundkartan 22
2. Folkmängden samt hushållens och bostadslägenheternas antal länsvis, per statistisk region, kommunvis och per tätortsdel ..... 81

**Contents**

	Page
<i>Foreword</i> .....	3
<i>Finnish—English Vocabulary</i> .....	5
<i>Definition of non-administrative urban settlement</i> .....	6
<i>Delimiting of settlements</i> .....	7
<i>Census data by settlements and by parts of settlements</i> .....	9
<i>Census data by squares of basic map</i> .....	10
<i>Census data by city wards</i> .....	10
<i>English Summary</i> .....	11

*Tables:*

1. *Population, area and population density of settlements, number of map on which settlement is situated, and co-ordinate numbers of boundaries of settlements according to the basic map* ..... 22
2. *Population and number of households and dwelling units by provinces, statistical regions, communes and parts of settlements* ..... 81

## Finnish-English Vocabulary

Kartan tilausnumero .....	Number of map
Kaupungit ja kauppalat .....	Urban communes
Kirkonkylä .....	Village with a church
Koko maa .....	Whole country
Kunta .....	Commune
Lääni .....	Province
Maa .....	Land
Maa-km <sup>2</sup> :a kohti .....	Per land km <sup>2</sup>
Maalaiskunnat .....	Rural communes
Osa, osia .....	Part, parts (in an other commune)
Pinta-ala .....	Area
Siitä .....	Of which
Taajama .....	Non-administrative urban settlement
Taajama-alueet .....	Non-administrative urban settlement areas
Taajaman koordinaatit .....	Co-ordinate numbers of settlement
Taajamaväestön osuus .....	Proportion of urban population
Taajamaväestöä yhteensä .....	Urban population, total
Väkiluku .....	Population
Yhteensä .....	Total

## Taajaman määritelmä

Lääni- ja kuntajaot eivät enää suunnittelu- ja tutkimustyössä ole riittäviä jakoperusteita. Läänijaon rinnalle on sen vuoksi muutamia vuosia sitten kehitetty ns. tilastoaluejako. Tietoja on toisaalta pyritty saamaan myös kuntaa pienemmiltä alueilta. Maalaiskunnat eivät aina ole asutuksensa puolesta »tasa-rakenteisia», vaan niiden alueille on monasti syntynyt asutuksen tiheyttä, jotka luonteensa puolesta saattavat huomattavastikin erota varsinaisesta maaseudusta. Ennenkuin tilastotietoja kuitenkaan voidaan ryhtyä keräämään tällaisista taajamista, on näiden rajat ja muut niille mahdollisesti asetettavat ehdot tarkoin määriteltävä.

Kysymys siitä, miten taajama käsite olisi määriteltävä oli vuodesta 1954 lähtien useaan otteeseen esillä Pohjoismaiden väestö- ja työvoimatilastovalioikunnan kokouksissa. Pyrkimyksenä oli saada aikaan yhteispohjoismainen määritelmä. Mainitun valioikunnan ehdotuksesta tilastovirastojen päälliköt hyväksyivät elokuussa 1960 seuraavan määritelmän otettavaksi käytäntöön vuoden 1960 väestölaskennoissa Pohjoismaissa. Kesähuvila-alueita koskevasta osasta kuitenkin kukin maa päätti itse.

»Taajamiksi luetaan kaikki rakennysryhmät, joissa on vähintään 200 asukasta ja joissa rakennusten välinen etäisyys ei yleensä ole 200 metriä suurempi. Se saa kuitenkin ylittää 200 metriä, kun kyseessä on rakennusryhmä, joka kuuluu suuremman taajaman vaikutuspiiriin. Toisaalta tulee rakennusten välisen maksimietäisyyden olla pienempi kuin 200 metriä, jos asutuksen luonne niin vaatii. Näin tapahtuu esim. silloin, kun taajaman ja maaseutuasutuksen välinen raja on epäselvä, ts. kun taajaman asutus ei näytä huomattavasti tiheimmältä kuin sitä ympäröivän alueen asutus.

Taajaman rajoittamisessa otetaan huomioon myös muut kuin asuinrakennukset, mm. sellaiset, joita käytetään yksinomaan työpaikkoina. Maatalouden talousrakennuksia ei kuitenkaan katsota taajama-asutukseen kuuluviksi, mikäli ne sijaitsevat erillään tilan päärakennuksista. Taajaman ulkopuolella olevat laitokset, esim. sairaalat, katsotaan taajamiksi vain siinä tapauksessa, että laitoksessa vakinaisesti asuva henkilökunta perheineen käsittää vähintään 200 henkeä. Sairaalan potilaita ei siis tässä oteta huomioon.

Taajama-asutuksen ei katsota katkeavan, vaikka rakennusten väli ylittääkin 200 metriä, jos rakennusten välisiä alueita käytetään yleishyödyllisiin tarkoituksiin (esim. tie, pysäköintipaikka, puisto, urheilukenttä ja hautausmaa). Sellaisia alueita ovat myös varastopaikat sekä rautatie- ja satama-alueet.

Kesähuvila-aluetta, jolla asutaan vain kesäaikana, ei lueta taajamaan kuuluvaksi.

## Definitionen på tätort

Indelningen i län och kommuner är vid planerings- och forskningsarbete ej längre tillräcklig. Som komplement till länsindelningen utarbetades för några år sedan därför en indelning i statistiska regioner. Å andra sidan har man även velat få uppgifter för områden mindre än kommuner. Landskommunerna är nämligen ej alltid i fråga om bebyggelsen homogena områden, utan inom dem har flerstädes uppstått tätare bebyggelse, som till sin natur t.o.m. i hög grad kan skilja sig från den egentliga landsbygden. Innan statistiska uppgifter kan insamlas från dylika tätorter, måste dock gränserna för dem jämte andra ev. krav noggrant fastställas.

Frågan om hur tätorterna skall definieras var fr.o.m. år 1954 i flere repriser uppe till behandling vid sammanträden med Nordiska utskottet för befolknings- och arbetskraftsstatistik. Syftet var att nå fram till en samnordisk definition på tätort. På framställan av nämnda utskott godkände cheferna för statistikämbetsverken i augusti 1960 följande definitioner att tillämpas vid 1960 års folkräkningar i de nordiska länderna. Beträffande den del som berör sommarvilloområden beslöt dock vart land för sig.

»Som tätorter anses alla hussamlingar med minst 200 invånare, såframt avstånden mellan byggnaderna i allmänhet ej överstiger 200 meter. Avstånden mellan husen må dock överstiga 200 meter då fråga är om husgrupp, som hör till större tätorts inflytelseområde. Å andra sidan bör maximiavståndet mellan byggnaderna vara mindre än 200 meter om bebyggelsens natur så fordrar. Så är fallet exv. då gränsen mellan tätort och landsbebyggelse är oklar, m.a.o. då tätortsbebyggelsen ej synes märkbart tätare än bebyggelsen på det omgivande området.

Vid avgränsningen av tätorterna medräknas även andra än bostadsbyggnader, bl.a. sådana som uteslutande användes som arbetsplatser. Lantbrukets ekonomibygnader anses dock ej höra till tätortsbebyggelse om de ligger skilt från gårdens huvudbyggnader. Anstalter, exv. sjukhus, som ligger utanför tätorterna, räknas som tätorter endast i det fall, att den personal inklusive familjer, som stadigvarande är bosatt på anstalten, omfattar minst 200 personer. Sjukhuspatienterna medräknas alltså icke.

Även om avstånden mellan husen överstiger 200 meter, anses detta inte avbryta bebyggelsen, för den händelse området mellan byggnaderna användes för allmännyttiga ändamål (t.ex. väg, parkeringsplats, park, idrottsplan och begravningsplats). Detta gäller även områden såsom lagerplatser, järnvägslinjer och hamnområden.

Sommarvilloområden, som bebos endast sommartid, anses ej höra till tätort.

Taajaman rajoittaminen suoritetaan hallinnollisesta jaosta riippumatta. Näin ollen taajama voi ulottua naapurikunnan puolelle.»

Määritelmä on siis lähinnä »topografinen»; taajamat voidaan rajoittaa kartan tai ilmakuvien avulla ottamatta huomioon niiden elinkeinorakennetta, asukastiheyttä, liikenneyhteyksiä tai muita ominaisuuksia.

Tämän määrittelyn mukaisesti suoritettiin keväällä ja kesällä 1960 yhteensä 1 382 todennäköisen taajaman rajoittaminen. Työn silloisessa vaiheessa ei aina ollut täyttä varmuutta siitä, ylittikö tutkittavan alueen väkiluku 200 vai ei. Laskennan jälkeen todettiin 245 taajaman väestön alittaneen tämän vähimmäismäärän.

Lopulliseksi taajamien lukumääräksi jäi näin ollen 1 137. Luonnollisesti voidaan taajamien kokonaismäärää laskettaessa jättää huomioon ottamatta sellaiset taajamat, jotka eivät täytä urbaaniyhdyksunnille asetettavia vaatimuksia, esim. elinkeinorakenteen, asukastiheyden ja palvelumuotojen suhteen. Kokonaismäärästä voidaan esim. vähentää ne taajamat, joiden väestöstä yli 50 % saa toimeentulonsa maa- ja metsätaloudesta ja näin menetellen jää 1 017 taajamaa. Näissä asuu yhteensä 2 440 885 henkeä. Edelleen voidaan esim. tutkia mitkä taajamat täyttävät määrättyjä vaatimuksia palvelumuotojen, esim. kauppaliikkeiden lukumäärän suhteen. Taajamakriteerioon voidaan myös sisällyttää vaatimus, että paikkakunta toimii ympäristön keskuspaikkana.

Tietoja taajamien väestön elinkeino- ja ammattiasemarakenteesta saadaan niteestä IV. Muita selvityksiä taajamaväestön taloudellisesta rakenteesta ja merkityksestä ei väestölaskennan yhteydessä suoritettu. Asukastiheys käy ilmi niteen II taulusta 1 ja tämän niteen taulusta 1.

Erikoisesti on huomattava, että taajaman rajat ovat hallinnollisista rajoista (kunta- ja lääninrajoista) täysin riippumattomia. Täten taajama saattaa sijaita kahden tai useammankin kunnan (ja läänin) alueella. Esimerkkinä mainittakoon Helsingin Keskusta, joka käsittää suurimman osan Helsingin kaupungin alueesta sekä suuren osan Helsingin maalaiskuntaa (lähinnä Tikkurilan ja Hiekkaharjun) sekä osia Espoon ja Tuusulan maalaiskunnista. Kaupunkien ja kauppaloiden keskus-taajamista on käytetty nimitystä »Keskusta».

Vuoden 1950 väestölaskennassa katsottiin taajamiksi maalaiskuntien alueilla muodostuneet vähintään 500 asukkaan asutuskeskukset, joissa oli »maaseudun yleistä asutustiheyttä tiiviimpi asumis- ja rakennustapa ja joissa maataloudesta toimeentulevan väestöosan tuli olla pienempi kuin puolet alueen koko väkiluvusta». Rajoittaminen oli annettu väestölaskentatoimikuntien tehtäväksi. Tästä johtuen rajoittamistapa ei ollut yhtenäinen koko maassa.

## Taajamien rajoittaminen

Väestölaskennan valmisteluvaiheessa laadittiin kunnittaiset luettelot todennäköisistä taajamista. Apuna käytettiin seuraavia lähteitä:

1. Kunnallishallitusten vuonna 1949 antamat tiedot vastauksina Päätoimiston tiedusteluun, joka koski kaikkia vähintään 200 hengen väestökeskuksia.

Avgränsningen av tätorter verkställes oberoende av den administrativa indelningen. Sålunda kan en tätort sträcka sig över till grannkommunens sida.»

Definitionen är således närmast »topografisk»; tätorterna kan avgränsas med hjälp av karta eller flygbild utan hänsyn till näringsstruktur, invånartäthet, kommunikationer eller andra egenskaper.

I enlighet med denna definition avgränsades våren och sommaren 1960 inalles 1 382 sannolika tätorter. I detta skede rådde ej alltid visshet om huruvida det undersökta områdets befolkning översteg 200 eller ej. Efter räkningen konstaterades, att folkmängden i 245 tätorter stannade under denna minimigräns.

Det slutliga antalet tätorter blev sålunda 1 137. Detta antal kan givetvis reduceras genom utelämnande av sådana tätorter, vilka ej t.ex. beträffande näringsstrukturen, invånartätheten och serviceformerna fyller kraven på urbana samhällen. Exv. kan sådana tätorter lämnas åsido av vilkas befolkning över 50 % får sin utkomst från jord- och skogsbruk. I detta fall återstår 1 017 tätorter med inalles 2 440 885 invånare. Vidare kan man t.ex. undersöka vilka tätorter som fyller vissa fordringar beträffande serviceformerna, t.ex. antalet affärer. Tätortskriteriet kan även kompletteras med krav på att orten tjänstgör som centralort för omgivningen.

Uppgifter om befolkningens näringsgrens- och yrkesställningsstruktur inom tätorterna finnes i volym IV. Andra utredningar om tätortsbefolkningens ekonomiska struktur och betydelse har ej i samband med folkräkningen utförts. Invånartätheten framgår av tabell I i volym II och tabell I i denna volym.

Särskilt bör observeras, att tätorternas gränser är oberoende av administrativa gränser (kommun- och länsgränser). Sålunda kan en tätort vara belägen inom två eller t.o.m. flere kommuner (län). Som exempel må nämnas Helsingfors Centrum, som omfattar största delen av Helsingfors stads område samt en stor del av Helsinge (närmast Dickursby och Sandkulla) samt delar av Esbo och Tusby landskommuner. Städernas och köpingarnas centraltätorter har benämnts »Centrum».

Vid 1950 års folkräkning betraktades som tätorter landskommunernas befolkningscentra med minst 500 invånare i vilka »befolkningsstätheten var större och bebyggelser mer koncentrerad än vad som är allmänt på landsbygden och där den del av befolkningen som får sin utkomst av jordbruk utgjorde mindre än hälften av den totala befolkningen på orten». Avgränsningen utfördes av folkräkningskommissioner. Av denna orsak var avgränsningsförfarandet ej enhetligt i hela landet.

## Avgränsningen av tätorter

I folkräkningens begynnelsekedede uppgjordes förteckningar över sannolika tätorter inom de olika kommunerna. Som hjälp anlätades följande källor:

1. Uppgifter givna av kommunernas styrelser år 1949 som svar på Centralbyråns förfrågan som gällde alla befolkningscentra med minst 200 personer.

2. Vuoden 1950 väestölaskenta. Laskennassa otettiin huomioon vähintään 500 hengen taajamat (väestökeskukset). Niiden lukumäärä oli 269.
3. Maanmittaushallituksen keräämä aineisto vuodelta 1959.
4. Aluesuunnitteluelimiltä vuonna 1950 saatu aineisto.

Nämä valmistavat taajamaluettelot lähetettiin kunnallishallitusten tarkastettaviksi ja täydennettäväksi. Kunnallishallituksia pyydettiin mm. antamaan tietoja todennäköisten taajamien pinta-aloista ja väkiluvuista sekä liittämään luetteloon tiedot muista mahdollisista taajama-alueista.

Tärkeimmät harkittavana olleet taajaman rajoitusmenetelmät olivat:

- 1) vapaamuotoisen käyrän rajoittama alue
- 2) valtakunnan peruskartan (mittakaava 1: 20 000) koordinaattiruuduston  $\frac{1}{4}$  km<sup>2</sup>:n neliöistä koostuva monikulmio

Vapaamuotoisen käyrän menetelmä oli ollut käytössä vuoden 1950 väestölaskennassa ja sitä käyttivät muut Pohjoismaat vuoden 1960 väestölaskennassa. Kohdassa 2) mainittu menetelmä oli ennen vuoden 1960 väestölaskentaa ollut käytössä vain Tampereen liikennealueen ja Etelä-Pohjanmaan seutus suunnitteluliittojen taajamatutkimuksissa. Sen suurena etuna on että taajamat on helposti rajoitettavissa ja niiden käsittämät pinta-alat helposti koordinaattinumeroilla ilmoitettavissa. Menetelmän haittapuolena taas on, että taajaman raja ei noudata tarkasti asutuksen rajoja, vaan että asumattomiakin alueita jossain määrin tulee luetuksi taajamaan. Edut katsottiin kuitenkin haittoja suuremmiksi ja Päätoimisto päätti soveltaa sitä vuoden 1960 väestölaskennassa. Tämä osoittautui tarkoituksenmukaiseksi senkin vuoksi, että ns. ruutututkimuksessa (katso siv. 10) käytettävän ruudun suuruus oli samoin  $\frac{1}{4}$  km<sup>2</sup>. Menetelmän periaate selviää kuvioista 3 ja 4.

Taajamarajojen piirtäminen kartoille tuotti vaikeuksia. Koska vain noin kolmasosa maatamme oli tarkoitukseen sopiva peruskartta käytettävissä, jouduttiin rajoitustyössä käyttämään myös Maanmittaushallituksen ja Topografikunnan ilmakuvatoimistoista lainattuja ilmakuvia. Näiden avulla piirrettiin vanhentuneille ja pienimittakaavaisille (1: 100 000 ja 1: 400 000) kartoille taajamien rajat. Polyedriprojektiokarttoihin oli ensin piirrettävä valtakunnallisen peruskartta-koordinaatiston runko ja suurimpaan osaan muista kartoista 1 km<sup>2</sup>:n ruudusto. Projektiokartan reunassa olevat taajamat muodostuvat osittain myös puolisunnikkaista, joiden pinta-alat ovat pienempiä kuin  $\frac{1}{4}$  km<sup>2</sup> (ks. kuvio 5).

Mikäli taajaman rajoittaminen oli tulkinvaraista lähetettiin kartta, jolle se oli piirretty, asianomaiselle kunnallishallitukselle lausunnon saamista varten. Yli puolet kaikista taajamista oli tällaisia tapauksia. Lausuntojen perusteella tehtiin tarpeelliset muutokset (alueen laajennus tai supistus, nimenmuutto). Tämän jälkeen kartat lähetettiin syksyllä 1960 kunnallishallitusten asettamille väestölaskentatoimikunnille. Eräiden toimikuntien aloitteesta tehtiin vielä tässä vaiheessa muutoksia taajamien rajoihin.

Väestölaskentatoimikunnat jakoivat saamansa kartat henkikirjoitusviranomaisille (so. piirimiehille ja henkikirjoitustehtäviin määrättyille poliisimiehille), joiden

2. 1950 års folkräkning. Vid räkningen beaktades alla tätorter (befolkningscentra) med minst 500 invånare. Antalet tätorter steg till 269.
3. Material som insamlats av Lantmäteristyrelsen år 1959.
4. Material som erhållits från regionplaneringsorganen år 1950.

Dessa förberedande förteckningar över tätorter sändes till kommunernas styrelser för granskning och komplettering. Kommunernas styrelser ombads bl.a. lämna uppgifter om tätorternas arealer och folkmängd samt att utöka förteckningen med uppgifter om ev. andra tätortsområden.

Av de avgränsningsmetoder som prövades var de viktigaste:

- 1) ett område begränsat av en fri kurva
- 2) en polygon bestående av  $\frac{1}{4}$  km<sup>2</sup>:s kvadrater enligt riksgrundkartans (skala 1: 20 000) koordinatsystem

Metoden med fri kurva hade använts vid 1950 års folkräkning och den användes av de övriga nordiska länderna vid 1960 års folkräkning. Metod 2) hade före år 1960 års räkning tillämpats endast vid de tätortsundersökningar som utförts av regionplansförbundet för Tammerfors trafikområde och av Syd-Österbottens regionplansförbund. Dess stora fördel är att tätorterna är lätt att avgränsa och att deras arealer lätt kan uttryckas i koordinatnummer. Metodens nackdel åter är, att tätortens gräns icke noggrant följer bebyggelsens gränser, utan att även obebbyggda områden i viss mån blir hänfödda till tätorten. Fördelarna ansågs dock vara större än nackdelarna och Centralbyrån beslöt tillämpa den vid 1960 års folkräkning. Detta visade sig vara ändamålsenligt även ur den synpunkten, att rutans storlek vid den s.k. rutundersökningen (se sidan 10) likaså var  $\frac{1}{4}$  km<sup>2</sup>. Metodens princip framgår ur figurerna 3 och 4.

Inritandet av tätorternas gränser på kartorna beredde svårigheter. Emedan för ändamålet lämplig grundkarta fanns tillgänglig över endast en tredjedel av riket, nödgades man vid avgränsningen använda även flygbilder som lånades från Lantmäteristyrelsens och Topografikårens flygbildsbyråer. Med hjälp av dessa ritades tätorternas gränser på föråldrade och i liten skala (1: 100 000 och 1: 400 000) utförda kartor. Kartor i polyederprojektion måste först förses med riksgrundkartans koordinatsystemsstomme och största delen av de övriga kartorna med 1 km<sup>2</sup>:s rutsystem. Tätorter belägna i kanten av projektiokarta består delvis även av trapetser, vilkas arealer är mindre än  $\frac{1}{4}$  km<sup>2</sup> (se fig. 5).

I de fall tätortens avgränsning var en tolkningsfråga sändes kartan, på vilken den var inritad, till vederbörande kommuns styrelse för utlåtande. Över hälften av alla tätorter var sådana. På grundval av utlåtandena företogs nödiga ändringar (utvidgning eller inskränkning av område, namnändring). Därefter sändes kartorna hösten 1960 till de av kommunernas styrelser tillsatta folkräkningskommissionerna. På initiativ av några kommissioner gjordes ännu i detta skede smärre gränsändringar.

Folkräkningskommissionerna vidarebefordrade kartorna till mantalsskrivningsmyndigheterna (dvs. rote-männen och de polismän som förordnats till mantals-

tehtäviin kuului tehdä taajamamerkintä keräämiinsä väestölaskentalomakkeisiin (ks. »Väestölaskennan kulku», nide II). Kerätyt lomakkeet tuli järjestää taajamittain sekä numeroida 1:stä alkaen kunkin taajaman ja taajamanosan sisällä. Päätoimistossa lomakkeet säilytetään samassa järjestyksessä. Eri kunnissa sijaitsevien taajamanosien tietojen yhdistäminen tapahtui tietokoneella.

Tilastollisessa päätoimistossa on kartat, joilla taajamien rajat ovat piirrettyinä.

#### Väestölaskennan tiedot taajamittain ja taajamanosittain

Tämä julkaisu sisältää tietoja taajamien väkiluvuista, pinta-aloista ja koordinaattinnumeroista sekä eräitä tietoja taajamanosittain. Muut taajamittain laaditut taulut ovat joko julkaistuin väestölaskennan muissa niteissä tai julkaisemattomina konetauluina käytettävissä Tilastollisessa päätoimistossa.

Seuraavat tiedot on taajamittain julkaistu väestölaskennan muissa niteissä:

1. Asuinhuoneistot huoneluvun, asumistiheyden, pinta-alan, varusteyhdistelmien ja hallintaperusteen mukaan (nide I)
2. Väkiluku ja tärkeimmät väestön rakennetiedot (so. sukupuoli, pääkieli, koulusivistys, ikä ja väentiheys sekä taajamien pinta-alat). Tämän lisäksi esitetään kuntien taajama-aste ja kuntien ja taajamien elinkeinorakenne 1- ja 3-numeroisina tunnuslukuina (nide II)
3. Väestö elinkeinon ja ammattiaseman mukaan; myös taajama-aste ja elinkeinorakenne (nide IV)
4. Ruokakunnat suuruuden mukaan (nide VII)
5. Asuinrakennukset rakentamisvuoden ja asuinhuoneistojen luvun mukaan sekä muut rakennukset käytön mukaan (nide X)

Julkaisemattomia taajamakohtaisia tietoja on seuraavasti:

1. Asuinhuoneistot pinta-alan mukaan henkilöä kohti (vastaa niteen I taulua 5)
2. Väestö iän, sukupuolen ja siviilisäädyn mukaan 5-vuotisikäryhmittäin (vastaa niteen II taulua 4)
3. Väestö elinkeinon ja ammattiaseman mukaan (ristikkotaulu) (vastaa niteen IV taulua 2)

On huomattava, että henkilöt laskettiin heidän vakinaisella asuinpaikallaan (henkikirjoituskunnassaan). Tästä johtuen saattaa taajamassa esiintyä sellaisia elinkeinoja (ks. nide IV), joita ei ensinkään harjoiteta kyseisen taajaman alueella (työpaikka sijaitsee muualla kuin ko. taajamassa).

Tauluissa taajama esitetään sen kunnan yhteydessä, jonka alueella suurin osa sen väestöstä asuu. Poikkeuksen muodostaa Ikaalisten Keskusta, joka esitetään Ikaalisten kauppalan yhteydessä, vaikkakin suurin osa sen väestöstä asuu maalaiskunnan alueella.

Taajamakohtaiset tiedot koskevat koko taajamaa, myös siinä tapauksessa että taajama sijaitsee kahden tai useamman kunnan alueella. On kuitenkin osoittautunut tärkeäksi saada tietoja myös taajaman eri kunnissa sijaitsevista osista. Tämän vuoksi taulussa 2 esitetään taajamanosittain väkiluku sekä ruokakuntien ja asuinhuoneistojen lukumäärät. Lisäksi

skrivningsuppgifter) till vilkas uppgifter det hörde att göra tätortsanteckning på alla blanketter som de insamlade (se »Folkräkningens förlopp» volym II). De insamlade blanketterna skulle ordnas tätortsvis samt numreras från 1 inom varje tätort och tätortsdel. Blanketterna förvaras i Centralbyrån i samma ordning. Samordnandet av uppgifterna för tätortsdelar belägna inom olika kommuner skedde med datamaskin.

I Statistiska centralbyrån finnes kartor på vilka tätortsgränserna är inritade.

#### Folkräkningens uppgifter per tätort och tätortsdel

Denna publikation innehåller uppgifter om tätorternas folkmängd, areal och koordinatnummer samt några uppgifter om tätortsdelar. Övriga tabeller som uppgjorts tätortsvis har antingen publicerats i folkräkningens övriga volymer eller finnes i form av opublicerade maskintabeller tillgängliga i Statistiska centralbyrån.

Följande uppgifter för tätorterna har publicerats i folkräkningens övriga volymer:

1. Bostadslägenheterna efter antal rum, boendtäthet, areal, kombination av utrustningar och upplåtelseform (volym I)
2. Folkmängd och befolkningens viktigaste strukturella egenskaper (d.ä. kön, huvudspråk, skolbildning, ålder och folktäthet samt tätorternas arealer). Dessutom anges kommunernas tätortsgrad och kommunernas och tätorternas näringsstruktur i form av 1- och 3-siffriga tal (volym II)
3. Befolkningen efter näringsgren och yrkesställning; även tätortsgrad och näringsstruktur (volym IV)
4. Hushållen efter storlek (volym VII)
5. Bostadsbyggnaderna efter byggnadsår och antal bostadslägenheter samt övriga byggnader efter användning (volym X)

Följande opublicerade uppgifter om tätorterna finnes tillgängliga:

1. Bostadslägenheterna efter areal per person (motsvarar tabell 5 i volym I)
2. Befolkningens fördelning efter ålder, kön och civilstånd i femårsgrupper (motsvarar tabell 4 i volym II)
3. Befolkningen efter näringsgren och yrkesställning (korstabell) (motsvarar tabell 2 i volym IV).

Märkas bör, att personerna räknades på sin egentliga boningsort (mantälsskrivningskommun). Av denna orsak kan det i vissa tätorter förekomma sådana näringsgrenar (se volym IV) vilka icke alls idkas inom ifrågavarande tätort (arbetsplatsen är belägen utanför tätorten).

I tabellerna upptages tätorten efter den kommun, inom vars område största delen av dess befolkning är bosatt. Undantag utgör Ikaalinens Centrum, som redovisas i samband med Ikaalinens köping, ehuru största delen av dess befolkning bor inom landskommunens område.

De tätortsvis givna uppgifterna avser hela tätorten, även i det fall att tätorten är belägen inom två eller flere kommuners områden. Det har dock visat sig vara viktigt att få separata uppgifter för de inom olika kommuner belägna tätortsdelarna. För den skull lämnas i tabell 2 uppgifter om folkmängd, antalet hushåll och antalet bostadslägenheter inom dessa



on Tilastollisessa päätoimistossa käytettävissä taulut, joista selviää ruokakuntien jakautuminen henkilöluvun mukaan ja asuntojen jakautuminen varusteyhdistelmien ja hallintaperusteen mukaan taajamanosittain.

### Peruskartan ruutujen mukaiset tiedot

Peruskartan  $\frac{1}{4}$  km<sup>2</sup>:n ruutuja käytettiin myös ns. ruutututkimuksessa, joka tarkoittaa väestölaskennassa kerättyjen tietojen peruskartan ruutujen mukaista ryhmittymistä. Tämä menetelmä edellyttää kuitenkin hyvän kartta-aineiston. Osittain sen vuoksi, ettei riittävän tarkkaa kartta-aineistoa ollut saatavissa koko maasta ja osittain siksi, että ruutututkimus ulotettuna käsittämään koko maa olisi tullut varsin kalliiksi, rajoitettiin tutkimus käsittämään vain suurimpien kaupunkien ja kauppaloiden ympäristöalueet, joilta tällaisten tietojen saantia pidettiin tärkeimpänä. Oli myös epä-tietoisuutta siitä, vastaisiko koko maasta ruuduittain laadittavasta tilastosta saatava hyöty tutkimuksen aiheuttamia kustannuksia.

1. 1. 1959 suoritettua koelaskennan yhteydessä ruutu-menetelmää kokeiltiin kahdessa kunnassa ja voitiin tulosten perusteella todeta sen olevan käyttökelpoinen. Varsinaisessa väestölaskennassa ruutututkimus ulotettiin 151 kunnan alueelle.

Ruutualueita oli yhteensä noin 34 000 km<sup>2</sup>, mikä on noin 10 % koko maan pinta-alasta. Tällä alueella asuu noin 935 000 henkeä eli noin 21 % koko väestöstä. Taulussa D luetaan ne kunnat, joiden alueella ruutu-tutkimus suoritettiin. Tähdellä (\*) merkityissä kun-nissa tutkimus suoritettiin Tampereen liikennealueen seutusuunnitteluliiton aloitteesta ja sen kustantamana. Ruutumerkintä tehtiin sekä ruokakunta- ja henkilö- (A) että kiinteistöomakkeeseen (B) ja sen suorittivat henkikirjoituksen piirimiehet tai vastaavat henkikirjoit-tusviranomaiset. Kaupunkien ja kauppaloiden keskus-taajamassa ruutumerkintää eräitä poikkeuksia lukuun-ottamatta ei suoritettu (ks. taulu D).

Ruuduttain on laadittu seuraavat taulut:

1. Väestö elinkeinon mukaan (neljä ryhmää)
2. Väestö sukupuolen ja iän mukaan (5-vuotisyhymät)
3. Väestö työssäkäyntikunnan mukaan (vastaa niteen VI taulua 3)
4. Asuinhuoneistot varusteiden ja huoneluvun mu-kaan sekä yhteispinta-ala
5. Rakennukset käytön, asuinhuoneistojen ja muiden huoneistojen luvun, rakennusaineen sekä raken-tamisvuoden mukaan
6. Muuhun kuin asumiseen käytettyjen huoneistojen yhteispinta-alat huoneiston käyttötarkoituksen mukaan

Nämä taulut ovat käytettävissä Tilastollisessa pää-toimistossa. Lisäksi niistä on lähetetty yksi jäljennös jokaiselle aluesuunnitteluliitolle, jonka alueella ruutu-tutkimus suoritettiin.

### Väestölaskennan tiedot kaupunginosittain

Maamme kolmen suurimman kaupungin osalta laa-dittiin tärkeimmät taulut myös kaupunginosittain. Helsingissä kaupunginosien luku oli 89, Tampereella 83

tätortselar. Dessutom finnes i Statistiska centralbyrån tabeller ur vilka framgår hushållens fördelning efter personantal och bostadslägenheternas fördelning efter kombination av utrustningar och upplåtelseform inom de olika tätortselarna.

### Uppgifter enligt grundkartans rutor

Grundkartans rutor om  $\frac{1}{4}$  km<sup>2</sup> användes även vid den s.k. rutundersökningen, som innebär gruppering av folkräkningsuppgifter enligt grundkartans rutor. Denna metod förutsätter dock ett gott kartbestånd. Delvis av den orsaken att det ej fanns tillgång till tillräckligt exakt kartmaterial över hela landet och delvis för att en rutundersökning utsträckt till hela landet skulle ha blivit synnerligen kostsam, inskränktes under-sökningen till de större städernas och köpingarnas omgivningar, för vilkas del dylika uppgifter ansågs som viktigast. Därtill var det oklart huruvida nyttan av en hela riket omfattande rutstatistik skulle motsvara kostnaderna för en dylik undersökning.

I samband med den provräkning som företogs den 1. 1. 1959 tillämpades rutmetoden på försök i två kommuner och på basen av resultaten kunde man konstatera dess användbarhet. I den egentliga folk-räkningen utsträcktes rutundersökningen till 151 kom-muners områden.

Rutområdenas areal var inalles ca 34 000 km<sup>2</sup>, vilket är ca 10 % av hela rikets areal. Inom dessa områden bodde omkring 935 000 personer eller 21 % av hela befolkningen. I tabell D uppräknas de kommuner, inom vilkas områden rutundersökningen företogs. I de med asterisk (\*) utmärkta kommunerna företogs under-sökningen på initiativ av regionplansförbundet för Tammerfors trafikområde och på dess bekostnad. Rutan antecknades på såväl hushålls- och person-blanketten (A) som på fastighetsblanketten (B). Anteck-ningen gjordes av mantalsskrivningens rotämän eller av motsvarande mantalsskrivningsmyndigheter. Rutan-teckningen gjordes, fränsett några undantag, icke inom städernas och köpingarnas centraltätorter (se tabell D).

Rutvis har följande tabeller färdigställts:

1. Befolkningen efter näringsgren (fyra grupper)
2. Befolkningen efter kön och ålder (5-årsgrupper)
3. Befolkningen efter arbetsplatsens belägenhet (kom-mun); (motsvarar tabell 3 i volym VI)
4. Bostadslägenheterna efter utrustning och antal rum samt totalarealen
5. Byggnaderna efter användning, antalet bostads-lägenheter och antalet andra lokaler, byggnads-material och byggnadsår
6. Den sammanlagda arealen i andra än för bostads-ändamål använda lokaler, efter användning

Dessa tabeller finnes tillgängliga i Statistiska central-byrån. Dessutom har de regionplansförbundet, inom vilkas område rutundersökningen utfördes, erhållit en kopia av tabellerna.

### Folkräkningsuppgifter stadsdelsvis

För våra tre största städer utarbetades de viktigaste tabellerna även stadsdelsvis. Antalet stadsdelar var i Helsingfors 89, i Tammerfors 83 och i Åbo 58. Indel-

ja Turussa 58. Jako käsittää koko kaupungin alueen, joten kaupunginosaon ulkopuolelle jääviä alueita ei ole. (Sen sijaan on alueita, jotka eivät kuulu mihinkään taajamaan). Yleensä taajamittain laadittu taulu on laadittu myös kaupunginosittain. Viimeksimainitut taulut ovat käytettävissä Tilastollisessa päätoimistossa ja ao. kaupunkien tilastotoimistoissa. Osa niistä on julkaistu asianomaisten kaupunkien viranomaisten toimesta. Eräiden laajojen tilastotaulujen kohdalla kaupunginosa on yhdistetty muodostamaan ns. suuralueita. Näiden luku on Helsingissä ja Tampereella 9 ja Turussa 10. Kaupunginosaon rajat ovat vapaamuotoisia ja peruskartan ruudustosta riippumattomia.

Hallinnollinen jako on 1. 1. 1961 mukaan.

## Summary

This volume contains data on non-administrative urban settlements and their boundaries expressed in co-ordinate numbers of the basic map.

In the 1960 census of population all groups of buildings occupied by at least 200 people and where the distances between the buildings do not generally exceed 200 metres were regarded — with a few exceptions — as *non-administrative urban settlements (localities)*. As the limits of the settlements are independent of administrative (communal and provincial) limits the settlement may be situated even in two or several communes. E.g. the settlement of Helsinki Keskusta—Centrum comprises the most of the town of Helsinki and parts of three other communes.

In the delimiting work of the settlements the squares of the basic map were used as units; thus the area of the settlement is composed of squares of  $\frac{1}{4}$  sq.km. The side of the square is 500 metres (450 yards). The merits of this method are that the areas of the settlements are easy to localise and the boundaries easy to report by the co-ordinate numbers of the basic map (see figures 3 and 4).

In this volume data are given on areas and population of the non-administrative urban settlements. Other data on the settlements are to be found in the other volumes of the 1960 census as follows:

1. Dwelling units by number of rooms, housing density, area, combinations of equipments, and type of occupancy. Volume I.
2. Population and some important data on population (i.e. sex, main language, education, age and population density and area of settlements). Besides there are given the degree of urbanization of the commune (1-figure number) and the industrial structure of settlement and commune (3-figure number). Volume II.
3. Population by industry and industrial status; also degree of urbanization of commune and industrial structure of settlement and commune as above. Volume IV.
4. Households by size. Volume VII.
5. Residential buildings by year of construction and number of dwelling units and other buildings by use. Volume X.

Besides there are some unpublished tables with the

ningen omfattar hela staden, varför inga områden stannar utanför stadsdelarna. (Däremot finns det områden, som ej hör till någon tätort). I allmänhet har de tabeller som färdigställts tätortsvis även gjorts med stadsdelsindelning. Sistnämnda tabeller finns tillgängliga i Statistiska centralbyrån och i resp. städers statistiska byråer. En del av tabellerna har publicerats på försorg av vederbörande stadsmyndighet. I en del av de mer omfattande tabellerna har vissa stadsdelar sammanslagits till större områden. Dessas antal är i Helsingfors och Tammerfors 9 och i Åbo 10. Stadsdelarnas gränser utgöres av fria kurvor och är oberoende av grundkartans rutsystem.

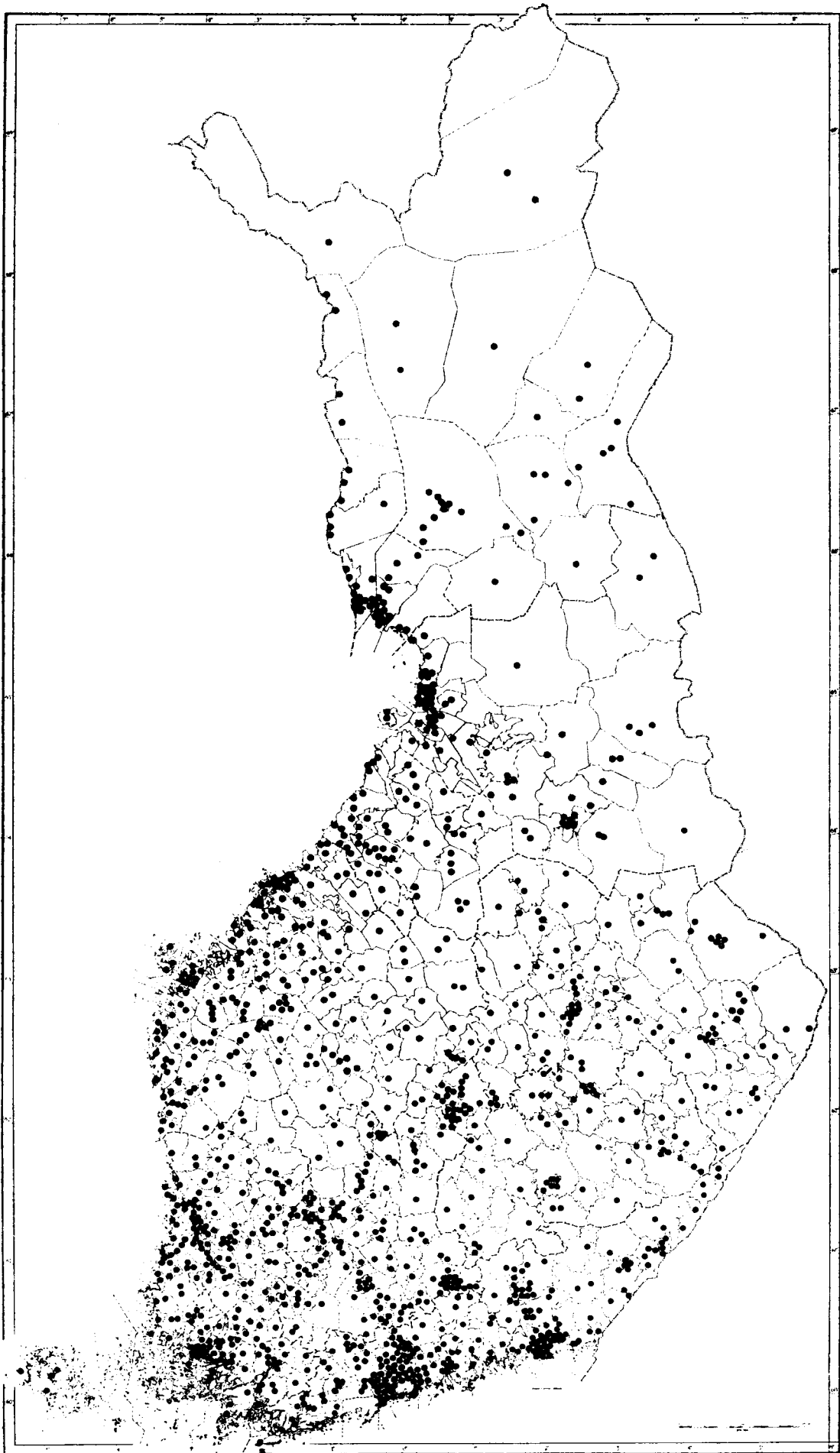
Den administrativa indelningen är enligt 1. 1. 1961.

following data on settlements: (a) dwelling units by area per person (corresponds to table 5 in volume I), (b) population by age, sex and marital status, by 5 years (corresponds to table 4 in volume II) and (c) population by industry and industrial status (corresponds to table 2 in volume IV). These data are available at the Central Statistical Office of Finland.

The data on settlements generally refer to the whole settlements (even if they are situated in two or several communes). There is, however, sometimes need of data on the different parts of settlements that are situated in different communes. In table 2 of this volume there are therefore some data on such parts, i.e. the number of inhabitants, the number of dwelling units and the number of households.

In the 1960 census of population information was in 151 communes collected also by *squares of the basic map*. The size of the square is the same as in the delimiting work of the settlement as mentioned above. Partly because of lack of good maps (the scale of 1:20 000 required), partly because the costs of collecting square information from the whole country would have been rather great, the square method was applied only in the communes surrounding the larger towns. The area of these communes was about 34 000 sq. km (about 88 000 sq. miles or 10 % of the total area) and the population about 935 000 persons (21 % of the total population). The communes in which the square survey was done are given in table D. The data available by squares are: (a) population by sex and age by 5 years, (b) population by industry, (c) dwelling units by equipments and number of rooms and total of floor area in square, (d) buildings by use, number of dwelling units and other suits of rooms, *building material and year of construction*, (e) population by location of working place (commune) and (f) area of suits of rooms not used for habitation, by use of place. These data are available at the Central Statistical Office of Finland.

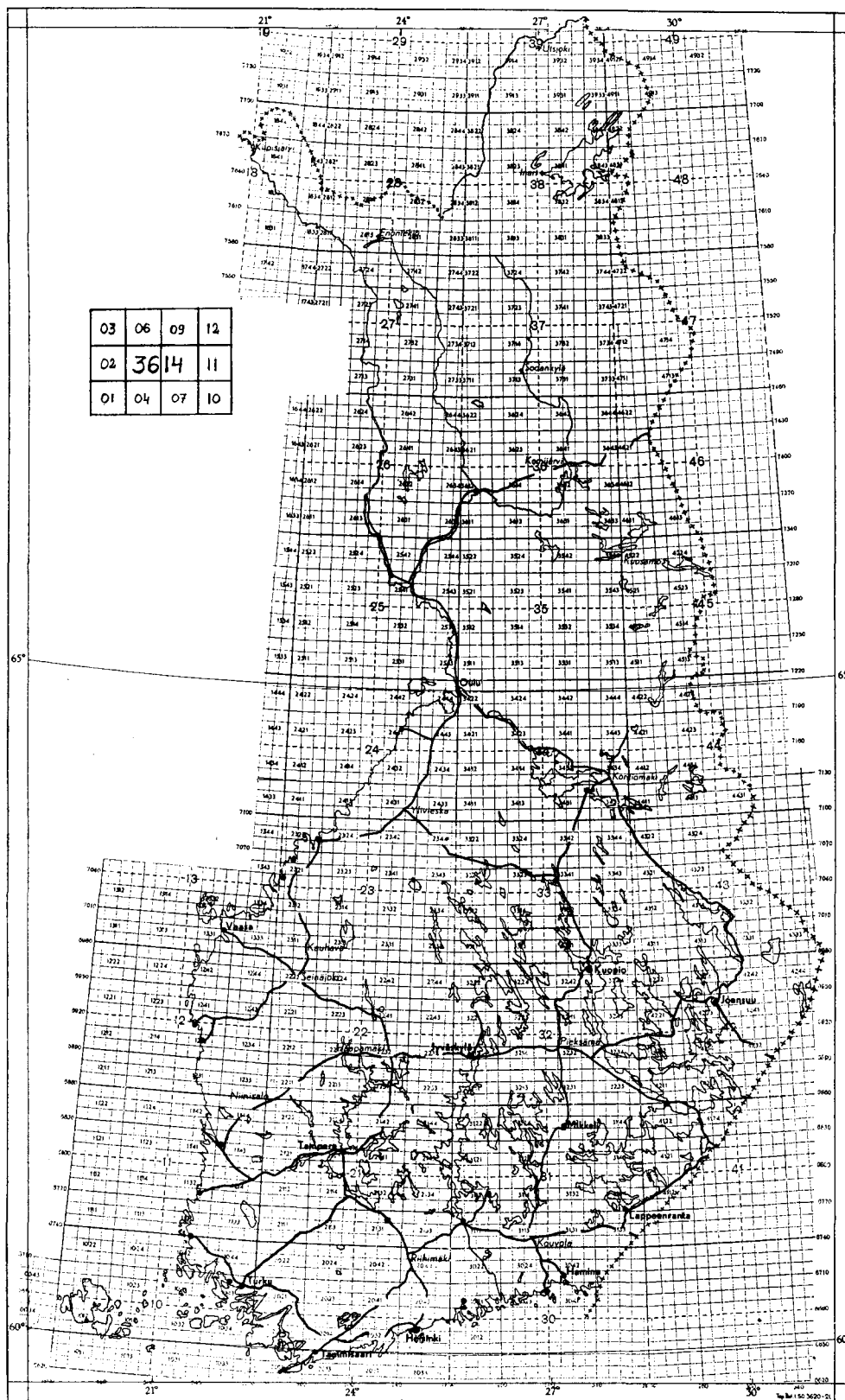
The three biggest towns were divided into *city wards* (in Helsinki 89, in Tampere 83 and in Turku 58). In general all tables prepared by non-administrative urban settlements are also prepared by city wards. The tables are available at the Central Statistical Office of Finland and at the statistical offices of the towns in question.



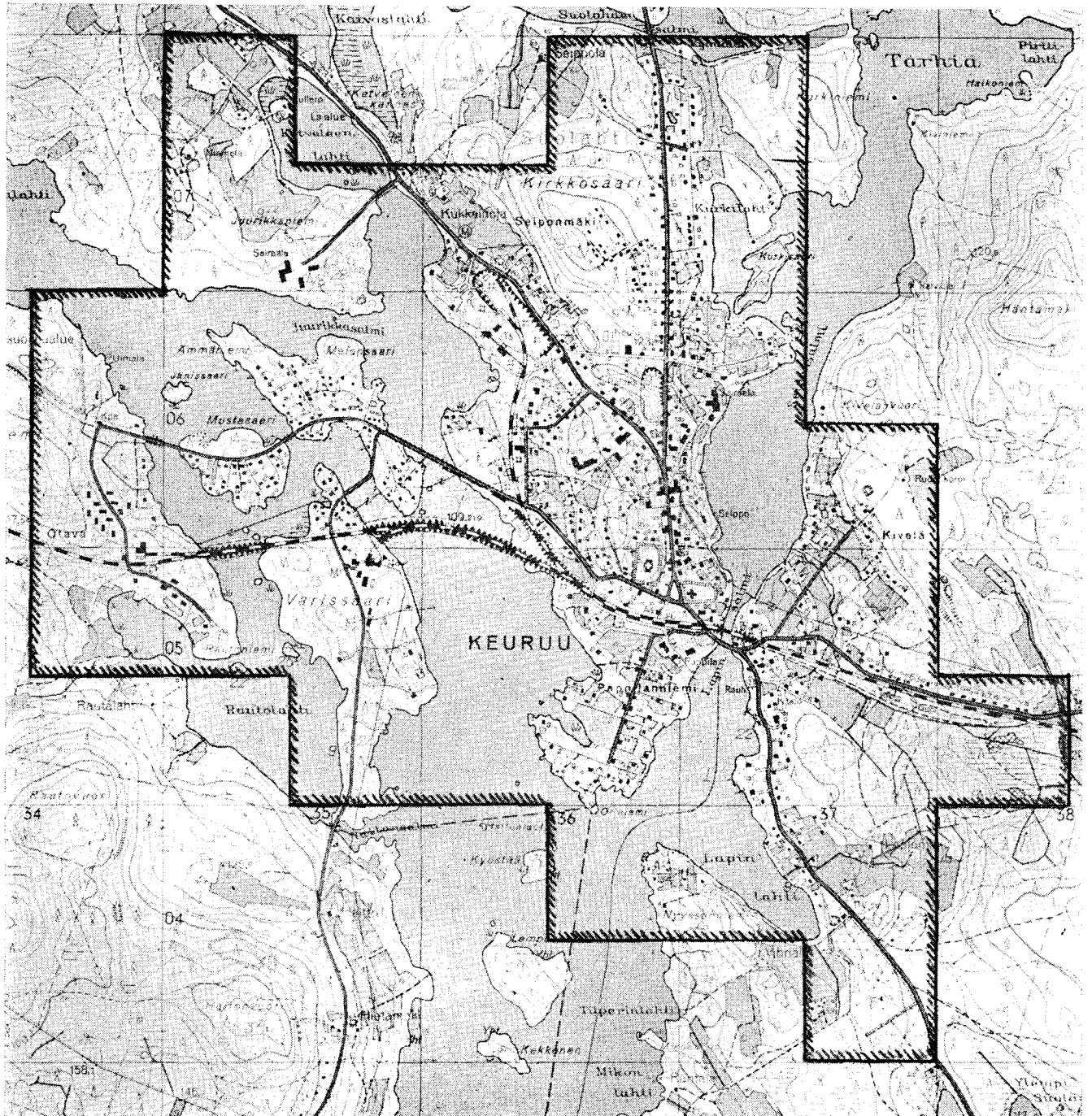
Kuvio 1: Pistekartta taajamista

Figur 1: Punktkarta över tätorterna

Figure 1: The pointmap of the non-administrative urban settlements



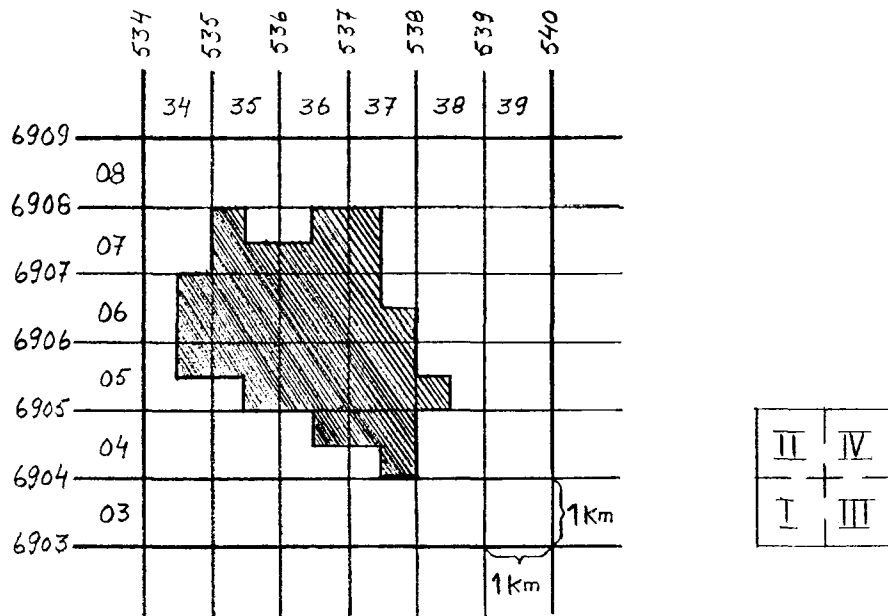
Kuvio 2: Suomen kantakartaston lehtijako- ja tilausnumerokartta  
 Figur 2: Bladindelningen av Finlands stamkarta jämte beställningsnummer  
 Figure 2: The subscription number map of Finland's basic maps



Kuvio 3: Peruskartalle n:o 2232 11 piirretty Keuruun kirkonkylän taajama

Figur 3: Tätorten Keuruu kyrkby inritad på grundkarta nr 2232 11

Figure 3: The settlement of Keuruu village with the church drawn on the basic map number 2232 11



Kuvio 4: Malli kartalle piirretystä taajamasta. 1 km<sup>2</sup>:n ruudun neljännesten numerot näkyvät oikeanpuoleisesta kuviosta. Taajaman koordinaattinumerot ovat:

Figur 4: Modell av tätort som inritats på kartan. Numreringen av 1 km<sup>2</sup>:s rutans fjärdedelar framgår av figuren till höger. Tätortens koordinatsiffror är:

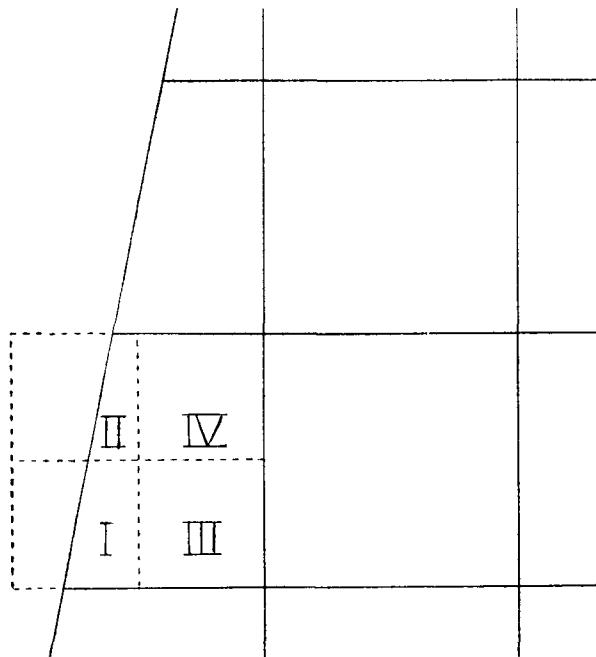
Figure 4: Model of a non-administrative urban settlement drawn on the map. The numbers of the quarters of 1 km<sup>2</sup> can be seen in the right side figure. The co-ordinate numbers are:

07 35 I—III, 36 I III IV, 37 I II

06 34 III IV, 35, 36, 37 I—III

05 34 IV, 35 II—IV, 36, 37, 38 I

04 36 IV, 37 II—IV

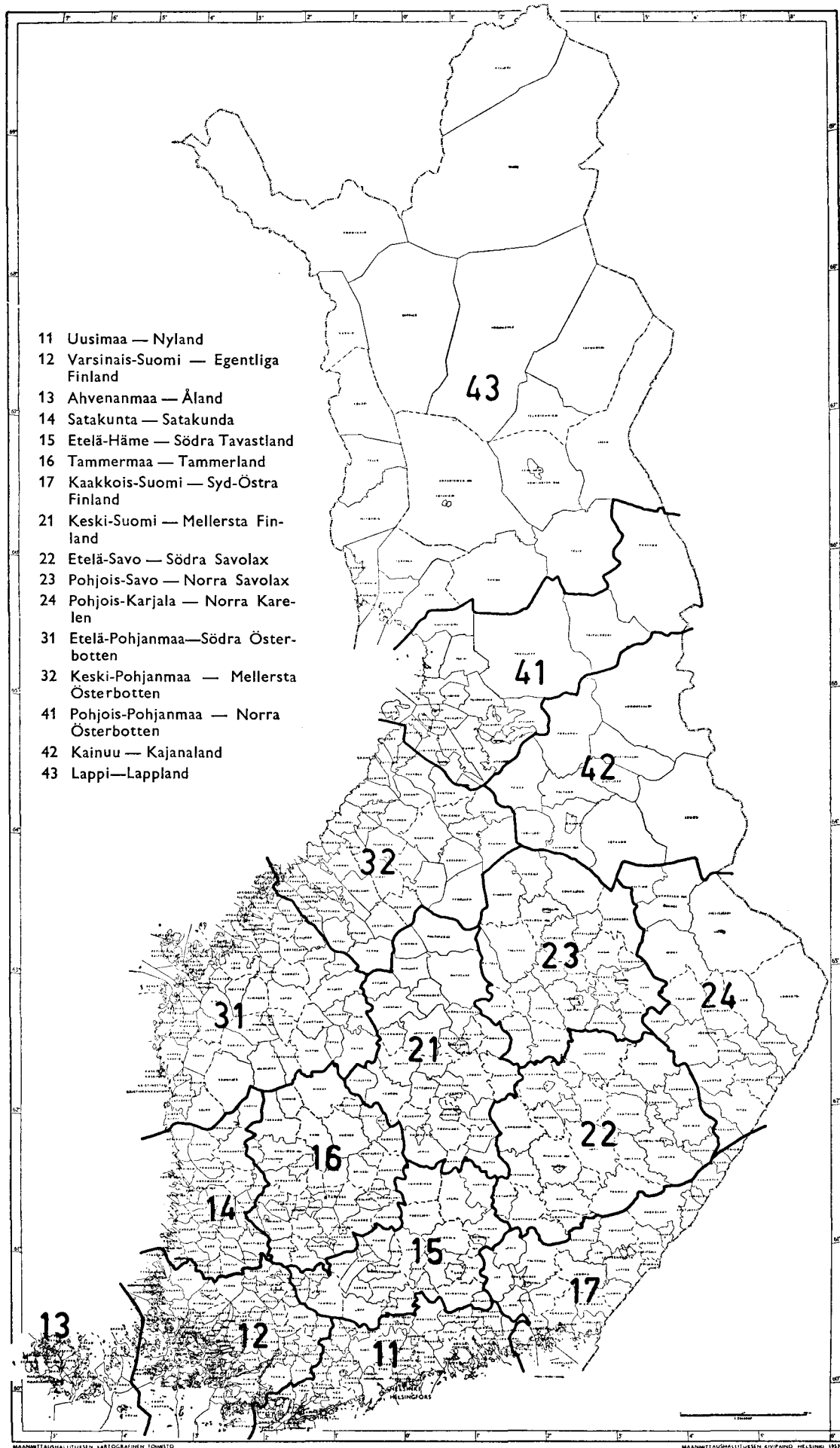


Kuvio 5: Projektioikaistan reunassa olevat km<sup>2</sup>:n ruudut eivät ole kokonaisia. Pinta-alaa laskettaessa ne jaetaan apuviivoja käyttäen neljään osaan yllä osoitetulla tavalla.

Figur 5: De i projektionsfältets kant belägna km<sup>2</sup>:s rutorna är ej fullständiga. Vid beräkningen av deras arealer indelas de medelst hjälplinjer i fyra fält på ovan angivna sätt.

Figure 5: Squares at the margin of the projection sector are not complete. When measuring their area the sq. kms are divided into four parts as shown above.

Suomen tilastoalueet — Finlands statistiska regioner — Statistical regions of Finland



**A. Taajamat asukasluvun mukaan luokiteltuna vuonna 1960**
**Tätorterna klassificerade efter folkmängd år 1960**
*The non-administrative urban settlements classified according to the number of population in 1960*

Taajaman asukasluku Tätortens folkmängd <i>Population of the settlement</i>	Taajamia yhteensä Summa tätorter <i>Total</i>		Pääasiallisesti kaupunkien ja kauppaloiden alueella olevat Huvudsakligen inom städernas och köpingarnas område belägna <i>Mainly within the area of the urban communes</i>		Pääasiallisesti maalaiskuntien alueella olevat Huvudsakligen inom landskommunernas område belägna <i>Mainly within the area of the rural communes</i>	
	Luku Antal <i>Number</i>	Väkiluku Folkmängd <i>Population</i>	Luku Antal <i>Number</i>	Väkiluku Folkmängd <i>Population</i>	Luku Antal <i>Number</i>	Väkiluku Folkmängd <i>Population</i>
200— 499 .....	536	174 106	35	11 934	501	162 172
500— 999 .....	284	196 674	18	12 848	266	183 826
1 000— 1 999 .....	168	239 912	25	34 001	143	205 911
2 000— 4 999 .....	93	288 190	23	79 442	70	208 748
5 000— 9 999 .....	21	157 231	17	125 197	4	32 034
10 000—14 999 .....	12	149 874	12	149 874	—	—
15 000—19 999 .....	8	147 647	8	147 647	—	—
20 000—29 999 .....	5	117 648	5	117 648	—	—
30 000—49 999 .....	5	197 711	5	197 711	—	—
50 000— .....	5	817 744	5	817 744	—	—
<b>Yhteensä — Summa — Total</b>	<b>1 137</b>	<b>2 486 737</b>	<b>153</b>	<b>1 694 046</b>	<b>984</b>	<b>792 691</b>

**B. Kunnat taajamaväestön osuuden mukaan vuonna 1960**
**Kommunerna efter tätortsbefolkningens andel år 1960**
*Communes by percentage of urban population in 1960*

Taajamaväestön osuus % Tätortsbefolkningens andel % <i>Percentage of urban population</i>	Yhteensä Summa <i>Total</i>		Kaupungit ja kauppalat Städer och köpingar <i>Urban communes</i>		Maalaiskunnat Landskommuner <i>Rural communes</i>	
	Luku Antal <i>Number</i>	Väkiluku Folkmängd <i>Population</i>	Luku Antal <i>Number</i>	Väkiluku Folkmängd <i>Population</i>	Luku Antal <i>Number</i>	Väkiluku Folkmängd <i>Population</i>
—29.9 .....	326	1 705 898	—	—	326	1 705 898
30.0—49.9 .....	102	587 287	—	—	102	587 287
50.0—69.9 .....	41	281 890	1	2 594	40	279 296
70.0— .....	79	1 871 147	66	1 704 455	13	166 692
<b>Yhteensä — Summa — Total</b>	<b>548</b>	<b>4 446 222</b>	<b>67</b>	<b>1 707 049</b>	<b>481</b>	<b>2 739 173</b>



- C. Pääasiallisesti maalaiskuntien alueella sijaitsevat vähintään 2 000 hengen taajamat vuonna 1960 (suluissa maalaiskunnan nimi)**  
**Huvudsakligen inom landskommuner belägna tätorter med minst 2 000 invånare år 1960 (inom parentes landskommunens namn)**  
*Non-administrative urban settlements situated mainly within rural communes and with 2 000 inhabitants or more in 1960 (in parentheses the name of the rural commune)*

Taajama — Tätort — Settlement	Asukasluvu Folkmängd Population	Taajama—Tätort—Settlement	Asukasluvu Folkmängd Population
<b>Uudenmaan lääni — Nylands län</b>		<b>Mikkelin lääni — S:t Michels län</b>	
Korso — Rekola — Korso — Räckhals (Helsingin mlk. — Helsinge) .....	9 940	Mäntyharjun kirkonkylä — Kyrkby .....	2 386
Tapiola — Hagalund (Espoo — Esbo) .....	8 786	Savonlinnan länt. taajama — Nyslotts västra tätort (Sääminki) .....	2 268
Tuomarila — Domsby (Espoo — Esbo) .....	4 446	<b>Yhteensä — Summa — Total</b>	<b>4 654</b>
Virkkala — Virkby (Lohjan mlk. — Lojo lk.) .....	4 001	<b>Kuopion lääni — Kuopio län</b>	
Martinkylä — Märtnsby (Espoo — Esbo) .....	3 954	Suonenjoen kirkonkylä — Kyrkby .....	3 191
Matinkylä — Mattby (Espoo — Esbo) .....	3 891	Kiuruveden kirkonkylä — Kyrkby .....	2 483
Laajalahti — Bredviken (Espoo — Esbo) .....	3 578	<b>Yhteensä — Summa — Total</b>	<b>5 674</b>
Hyrylä (Tuusula — Tusby) .....	3 474	<b>Pohjois-Karjalan lääni — Norra Karelen län</b>	
Orimattilan kirkonkylä — Kyrkby .....	3 359	Outokumpu (Kuusjärvi) .....	6 110
Laaksolahti - Viherlaakso - Dalsvik - Gröndal (Espoo — Esbo) .....	3 173	Porokylä (Nurmesen mlk. — Nurmes lk.) .....	2 335
Jokela (Tuusula — Tusby) .....	2 797	Pankakoski (Pielisjärvi) .....	2 029
Mankkaa — Mankans (Espoo — Esbo) .....	2 763	<b>Yhteensä — Summa — Total</b>	<b>10 474</b>
Westend (Espoo — Esbo) .....	2 588	<b>Vaasan lääni — Vasa län</b>	
Rajamäki (Nurmijärvi) .....	2 399	Lapuan kirkonkylä — Lappo kyrkby .....	3 693
Träskända (Espoo — Esbo) .....	2 158	Ilmajoen kirkonkylä — Kyrkby .....	2 867
Kauklahti — Köklaks (Espoo — Esbo) .....	2 068	Laihian kirkonkylä — Kyrkby .....	2 181
<b>Yhteensä — Summa — Total</b>	<b>63 375</b>	Kauhavan kirkonkylä — Kyrkby .....	2 141
<b>Turun-Porin lääni — Åbo-Björneborgs län</b>		<b>Yhteensä — Summa — Total</b>	<b>10 882</b>
Raision kirkonkylä — Reso kyrkby .....	4 413	<b>Keski-Suomen lääni — Mellersta Finlands län</b>	
Harjavallan keskusta — Centrum .....	4 037	Vaajakoski (Jyväskylän mlk. — Jyväskylä lk.) .....	7 198
Kankaanpään kirkonkylä — Kyrkby .....	3 521	Jämsänkosken kirkonkylä — Kyrkby .....	4 892
Littoinen (Kaarina — S:t Karins) .....	3 373	Keuruun kirkonkylä — Kyrkby .....	3 190
Lauttakylä (Huittinen) .....	2 943	Seppola (Jämsä) .....	3 116
Pihlava (Porin mlk. — Björneborgs lk.) .....	2 806	Tikkakoski (J:kylän mlk. — J:kylä lk.) .....	2 664
Kyröskoski (Hämeenkyrö — Tavastkyro) .....	2 600	Haapamäki (Keuruu) .....	2 200
Poikluoma (Kaarina — S:t Karins) .....	2 568	Viitasaaressa kirkonkylä — Kyrkby .....	2 155
Paimion kirkonkylä — Pemar kyrkby .....	2 516	<b>Yhteensä — Summa — Total</b>	<b>25 415</b>
Ihala (Raisio — Reso) .....	2 391	<b>Oulun lääni — Uleåborgs län</b>	
Friitala (Ulvila — Ulvsby) .....	2 329	Pateniemi (Haukipudas) .....	4 314
Merikarvian kirkonkylä — Kyrkby .....	2 107	Kalajoen kirkonkylä — Kyrkby .....	3 711
Taalintehdas — Dalsbruk (Dragstjärd) .....	2 030	Ylivieskan kirkonkylä — Kyrkby .....	3 587
Tulkkila (Kokemäki — Kumo) .....	2 020	Oulaisten kirkonkylä — Kyrkby .....	3 295
<b>Yhteensä — Summa — Total</b>	<b>39 654</b>	Kuusamon kirkonkylä — Kyrkby .....	3 216
<b>Hämeen lääni — Tavastehus län</b>		Muhoksen kirkonkylä — Kyrkby .....	2 981
Viialan kirkonkylä — Kyrkby .....	4 593	Haapajärven kirkonkylä — Kyrkby .....	2 895
Lempäälän kirkonkylä — Kyrkby .....	4 073	Martinniemi (Haukipudas) .....	2 747
Someron kirkonkylä — Kyrkby .....	2 720	Kuhmon kirkonkylä — Kyrkby .....	2 709
Tervakoski (Janakkala) .....	2 671	<b>Yhteensä — Summa — Total</b>	<b>29 455</b>
Turenki (Janakkala) .....	2 599	<b>Lapin lääni — Lapplands län</b>	
Parolan rak. suunn. alue — Byggn. plan (Hattula) .....	2 475	Ivalo (Inari — Enare) .....	2 555
Ylöjärven kirkonkylä — Kyrkby .....	2 464	Sodankylän kirkonkylä — Kyrkby .....	2 458
Kangasalan kirkonkylä — Kyrkby .....	2 419	<b>Yhteensä — Summa — Total</b>	<b>5 013</b>
Kulju (Lempäälä) .....	2 279	<b>Kaikkiaan — Inalles — Total</b>	<b>240 782</b>
Jokioisten keskusta — Centrum .....	2 012		
Oriveden asemaseutu — Stationssamhälle .....	2 011		
<b>Yhteensä — Summa — Total</b>	<b>30 316</b>		
<b>Kymen lääni — Kymmene län</b>			
Myllykoski (Sippola) .....	4 848		
Joutsenon kirkonseutu — Kyrkbynejden .....	4 689		
Inkeroinen (Sippola) .....	4 292		
Kausala (Iitti) .....	2 041		
<b>Yhteensä — Summa — Total</b>	<b>15 870</b>		

**D. Kunnat, joissa väestölaskentatiedot kerättiin peruskartan ruuduittain****Kommuner, i vilka folkräkningsuppgifterna insamlades efter grundkartans rutor**

*Communes in which the census data were collected by squares of the basic map. (The central agglomerations (Keskusta—Centrum) of urban communes were in general excepted.)*

Kaupunkien ja kauppaloiden keskustaajamat eivät yleensä kuuluneet ruutualueeseen. × tarkoittaa, että ruutumerkintä suoritettiin Tampereen liikennealueen seutusuunniteluliitto ry:n aloitteesta ja sen kustantamana

Städernas och köpingarnas centraltätorter hörde i allmänhet ej till rutområden. × betyder, att rutanteckningen gjordes på initiativ av regionplansförbundet för Tammerfors trafikområde och på dess bekostnad

**Uudenmaan lääni — Nylands län**

Helsinki — Helsingfors  
Hyvinkää — Hyvinge  
Porvoo — Borgå  
Järvenpää <sup>1)</sup>  
Kauniainen — Grankulla  
Kerava — Kervo  
Espoo — Esbo  
Helsingin mlk. — Helsinge  
Hyvinkään mlk. — Hyvinge lk.  
Kirkkonummi — Kyrkslätt  
Nurmijärvi  
Porvoon mlk. — Borgå lk.  
Sipoo — Sibbo  
Tuusula — Tusby  
Vihti

**Turun-Porin lääni — Åbo-Björneborgs län**

Turku — Åbo  
Naantali — Nådendal  
Pori — Björneborg  
Ikaalinen <sup>1)</sup>  
Parainen — Pargas  
Vammala <sup>1)</sup>  
Ahlainen  
Aura  
Eura  
Eurajoki  
Harjavalta  
Hämeenkyrö — Tavastkyro  
× Ikaalisten mlk. — Ikaalinen lk.  
× Jämijärvi  
Kaarina — S:t Karins  
Kaksikerta  
Karinainen  
× Karkku  
× Kauvatsa  
× Keikyä  
× Kihniö  
× Kiikka  
Kiukainen  
Kodisjoki  
Kokemäki — Kumo  
Kullaa  
Köyliö — Kjulo  
Lappi  
Lieto  
Luvia  
Maaria — S:t Marie  
Marttila  
Masku  
× Mouhijärvi  
Naantalın mlk. — Nådendals lk.  
Nakkila  
Noormarkku — Norrmark  
Paattinen  
Paimio — Pemar  
Paraisten mlk. — Pargas lk.  
× Parkano  
Piikkiö — Pikis  
Porin mlk. — Björneborgs lk.  
× Punkalaidun  
Pöytyä  
Raisio — Reso  
Rauman mlk. — Raumo lk.  
Rusko

Suoniemi  
Säkylä  
Tarvasjoki  
× Tyrvää  
Ulvila — Ulvsby  
Vahto  
× Viljakkala

**Hämeen lääni — Tavastehus län**

Tampere <sup>2)</sup> — Tammerfors <sup>2)</sup>  
× Mänttä <sup>1)</sup>  
Nokia <sup>1)</sup>  
Toijala <sup>1)</sup>  
Valkeakoski <sup>1)</sup>  
Aitolahti  
× Eräjärvi  
× Juupajoki  
Kangasala  
× Kuhmalahdi  
× Kuorevesi  
× Kuru  
Kylmäkoski  
Lempäälä  
× Luopioinen  
× Längelmäki  
× Orivesi  
Pirkkala  
× Pohjaslahti  
× Pälkäne  
× Ruovesi  
× Sahalahti  
Sääksmäki  
Teisko  
Tottijärvi  
Urjala  
Vesilahti  
Viiala  
× Vilppula  
Ylöjärvi

**Kymen lääni — Kymmene län**

Hamina <sup>1)</sup> — Fredrikshamn <sup>1)</sup>  
Kotka  
Lappeenranta <sup>1)</sup> — Villmanstrand <sup>1)</sup>  
Karhula  
Lauritsala  
Jaala <sup>3)</sup>  
Joutseno  
Kymi — Kymmene  
Lappee  
Nuijamaa  
Pyhtää — Pyttis  
Vehkalahti  
Virolahti

**Kuopion lääni — Kuopio län**

Leppävirta <sup>3)</sup>

**Vaasan lääni — Vasa län**

Vaasa — Vasa  
Kokkola — Gamlakarleby  
Pietarsaari — Jakobstad  
Björköby  
Kaarlela — Karleby  
Koivulahti — Kvevlax  
Kruunupyy — Kronoby  
Luoto — Larsmo  
Maalahti — Malaks

<sup>1)</sup> Myös Keskusta — Även Centrum — Incl. Keskusta—Centrum

<sup>2)</sup> Myös osasta Keskustaa — Även en del av Centrum — Incl. parts of Keskusta—Centrum

<sup>3)</sup> Vain taaajmien osalta — Endast tätorterna — Agglomerations only

Mustasaari — Korsholm  
 Pietarsaaren mlk. — Pedersöre  
 Raippaluoto — Replot  
 Sulva — Solv  
 Virrat — Virdois  
 Öja

**Keski-Suomen lääni — Mellersta Finlands län**

Jyväskylä  
 Jyväskylän mlk. — Jyväskylä lk.  
 Keuruu  
 Laukaa  
 Muurame  
 Säynätsalo

**Oulun lääni — Uleåborgs län**

Oulu — Uleåborg

Raahel — Brahestad  
 Hailuoto — Karlö  
 Haukipudas

Ii  
 Kempele  
 Kiiminki  
 Oulujoki  
 Oulunsalo  
 Pattijoki  
 Pyhäjärvi  
 Saloinen

**Lapin lääni — Lapplands län**

Kemi  
 Kemijärvi  
 Kemijärven mlk. — Kemijärvi lk.  
 Kemun mlk. — Kemi lk.

TAULUJA – TABELLER

*TABLES*

1. **Taajamien väkiluku, pinta-ala, asukastiheys, kartan numero, jolla taajama sijaitsee sekä taajamien rajojen peruskartan mukaiset koordinaattinumerot**  
**Tätorternas folkmängd, areal, invånartäthet, kartans nummer, på vilken tätorten är belägen samt tätortsgränsernas koordinatnummer enligt grundkartan**  
*Population, area and population density of settlements, number of map on which settlement is situated, and co-ordinate numbers of boundaries of settlements according to the basic map*

Kunta — Kommun Taajama — Tätort	Väkiluku Folkmängd	Pinta-ala Areal km <sup>2</sup>		Väestö- maa km <sup>2</sup> kohti Befolkning per km <sup>2</sup> land	Kartan <sup>1)</sup> tilaus- numero yleislehti- jaossa Kartans <sup>1)</sup> beställningsnum- mer i bladind- delningen	Taajaman koordinaattinumerot <sup>2)</sup> Tätortens koordinatnummer <sup>2)</sup>
		Yhteensä Total	Siitä — Därav: Maa Land			
1	2	3	4	5	6	7
<b>Uudenmaan lääni — Nylands län</b>						
<b>Helsinki — Helsingfors . . . . .</b>	<b>452 777</b>	<b>162.8</b>	<b>162.4</b>	<b>2 788.0</b>		
— Keskusta — Centrum . . . . . (osia Espoossa, Helsingin mlk:ssa ja Tuusulassa — delar i Esbo, Helsinge och Tusby)	470 006	206.25	180.25	2 607.5	2034 03, 06, 09 2043 01, 04,05, 07	93 54 III, 55 I III 92 54 IV, 55 91 55, 56 I II III 90 55—56 89 55 III IV, 56, 57 I II III 88 54 III, 55—57, 58 I II III, 59 I 87 54 III IV, 55—58, 59 I II IV 86 52 III IV, 53—59, 60 II 85 52 III IV, 53—59 84 48 III, 49 I II III, 53—59 83 48 I III IV, 49 I II, 51 I III, 52 I III IV, 53—59, 60 III 82 44 I III IV, 47 III, 48—58, 59 II IV, 60, 61 I II IV 81 44—45, 46 I II III, 47—57, 58 I II, 60, 61 I II III 80 44 III IV, 45—56, 57 II, 60—62 79 44 III IV, 45—54, 55 I II IV, 56, 58 I III IV, 59 II, 60—62, 63 I 78 45 II IV, 46 II IV, 47 II III IV, 48—54, 57 I III IV, 58, 60 III IV, 61—62, 63 I II 77 47 III IV, 48—53, 54 I II, 56 III IV, 57—60, 61 I II, 62 IV, 63 II 76 47 IV, 48—53, 54 I II, 56—59, 60 I II 75 47 I III, 48—54, 55 I III IV, 56—59, 60 I II 74 47, 49 I II, 50 II III IV, 51—54, 55 I II IV, 56 II III IV, 57—58, 59 I II IV, 60 II 73 47 III IV, 48 I II III, 49 I, 50—53, 54 I II IV, 55 I, 56—60, 61 I 72 47 II III IV, 48—53, 54 II, 56 IV, 57 II IV, 58—59, 60 I II IV, 61 II 71 47 IV, 48 II III IV, 49, 50 II IV, 51, 52 II III IV, 53, 54 I III, 55 I, 57 I III, 58 I II IV 70 48 IV, 49 II IV, 54 II III IV, 55 I II, 57 II IV, 58 II
<b>Hanko — Hangö . . . . .</b>	<b>8 149</b>	<b>21.0</b>	<b>21.0</b>	<b>388.0</b>		
— Keskusta — Centrum . . . . .	7 987	10.75	9.05	882.5	2011 05,08	37 40 I III 36 39 III, 40—41, 42 I III, 43, 44 I II 35 39 III IV, 40—43, 44 I II 34 41 II IV, 42 II IV
<b>Hyvinkää — Hyvinge . . . . .</b>	<b>20 352</b>	<b>51.9</b>	<b>51.9</b>	<b>392.1</b>		
— Keskusta — Centrum . . . . . (osa Hyvinkään mlk:ssa — del i Hyvinge lk.)	19 294	13.75	13.75	1 403.2	2044 02	26 46 III IV, 47—48, 49 I 25 45 III IV, 46—47, 48 I II IV, 49 II 24 45 I III IV, 46—47, 48 I III, 49 I 23 44 IV, 45—46, 47 I II IV, 48 II IV, 49 II 22 45 II
<b>Loviisa — Lovisa . . . . .</b>	<b>6 569</b>	<b>38.7</b>	<b>38.6</b>	<b>170.2</b>		
— Keskusta — Centrum . . . . .	4 792	10.75	9.55	501.8	3021 12	06 56 III, 57 I II III, 58 I 05 55 III IV, 56, 57, 58 II 04 56 IV, 57, 58 I 03 56 III IV, 57, 58 I II 02 56 III, 57, 58 I II III 01 56 IV, 57 II IV, 58 II IV

<sup>1)</sup> Tarkoittaa karttaa, jolla taajama sijaitsee. Karttoja myy Maanmittaushallitus — Avser kartan, å vilken tätorten är belägen. Kartorna säljes av Lantmäteristyrelsen

<sup>2)</sup> Näiden avulla taajama voidaan piirtää kartalle — Med hjälp av dessa kan tätorten inritas på kartan

1	2	3	4	5	6	7
— Valkom .....	1 526	3.75	3.00	508.7	3021 11, 12	01 58 I III 00 58, 59 I 99 58, 59 I 98 58 II IV, 59 II
<b>Porvoo — Borgå .....</b>	<b>11 875</b>	<b>18.6</b>	<b>18.2</b>	<b>652.5</b>		
— Keskusta — Centrum .... (osia Porvoon mlk:ssa — delar i Borgå lk.)	11 294	9.00	8.70	1 298.2	3021 02, 03	00 25 III IV, 26, 27 I II 99 25—27 98 24 III, 25—27 97 26 II IV, 27 II
<b>Tammisaari — Ekenäs .....</b>	<b>5 510</b>	<b>8.5</b>	<b>8.5</b>	<b>648.2</b>		
— Keskusta — Centrum ....	5 485	6.50	5.20	1 054.8	2014 01, 04	52 68 III, 69, 70 I III IV, 71 I II IV 51 68—70 50 68 IV, 69 II IV
<b>Järvenpää .....</b>	<b>12 225</b>	<b>43.7</b>	<b>41.4</b>	<b>295.3</b>		
— Keskusta — Centrum .... (osa Tuusulassa — del i Tusby)	10 379	17.75	17.35	598.2	2043 06, 09	09 58 I III, 59 I III IV, 60, 61 I II IV 08 58 II III IV, 59—60, 61 I II 07 58 IV, 59—62, 63 I 06 58 III IV, 59—62, 63 III 05 59 III IV, 60 II IV, 61 II IV 04 59 III IV
— Haarakoki .....	675	6.50	6.35	106.3	2043 09 2044 07	12 63 I III 11 62 III IV, 63, 64 I II 10 62 III IV, 63, 64 I II 09 62 III IV, 63, 64 I II
— Nummenkylä .....	263	1.50	1.50	175.3	2044 07	11 60 10 60 II IV
— Ristinummi .....	266	1.75	1.75	152.0	2043 09	05 60 III, 61 I 04 60 III IV, 61 I II IV
<b>Karjaa — Karis .....</b>	<b>4 775</b>	<b>26.3</b>	<b>24.7</b>	<b>193.3</b>		
— Keskusta — Centrum .... (osia Karjaan mlk:ssa ja Pohjan kunnassa — delar i Karis lk. och Pojo)	4 348	8.00	7.80	557.4	2014 08	63 81 I III, 82 III, 83 I 62 80 I III IV, 81—83 61 80—81, 82 II IV, 83 II 60 80 IV, 81 II
<b>Karkkila .....</b>	<b>4 909</b>	<b>22.5</b>	<b>21.2</b>	<b>231.6</b>		
— Keskusta — Centrum ....	3 966	6.75	6.35	624.6	2042 04	14 10 I III, 11 I III, 12, 13 I 13 10—12, 13 I II 12 10 IV, 11 II IV, 12 II 12 10 III, 11 I III 11 10 IV, 11 II III IV, 12 I II
— Nahkio .....	562	2.25	2.25	249.8	2042 04	
(osa Pyhäjärvellä — del i Pyhäjärvi)						
— Vattola .....	480	2.00	1.85	259.5	2042 01	15 08 III, 09 I 14 08 IV, 09 13 09 IV
(osa Pyhäjärvellä — del i Pyhäjärvi)						
<b>Kauniainen — Grankulla ....</b>	<b>2 594</b>	<b>6.0</b>	<b>5.8</b>	<b>447.2</b>		
— Keskusta — Centrum .... (osia Espoossa — delar i Esbo)	3 103	8.75	8.65	358.7	2032 12 2034 03	79 39 III, 40 I III IV, 41 78 38 II III IV, 39—40, 41 I II IV 77 38 IV, 39 II III IV, 40, 41 I II 76 39 IV, 40 II IV
<b>Kerava — Kervo .....</b>	<b>9 925</b>	<b>30.8</b>	<b>30.5</b>	<b>325.4</b>		
— Keskusta — Centrum .... (osia Helsingin mlk:ssa, Sipoossa ja Tuusulassa — delar i Helsinge, Sibbo och Tusby)	11 728	23.00	22.95	511.0	2043 05, 06, 08, 09	02 61 I III, 62 I II 01 58 III, 59 I III IV, 60 I II, 61 I III IV, 62 II III IV, 63 00 58 III IV, 59—61, 62 IV, 63 99 59 III IV, 60—61, 62 IV, 63 I II 98 59 III IV, 60—61, 62 I II 97 59 III IV, 60, 61 I II, 62 I II IV 96 59—60 95 59 II IV, 60 I II III 94 60 II III IV, 61 II
<b>Lohja — Lojo .....</b>	<b>9 033</b>	<b>19.6</b>	<b>15.4</b>	<b>586.6</b>		
— Keskusta — Centrum .... (osa Lohjan mlk:ssa — del i Lojo lk.)	8 907	10.75	10.00	890.7	2041 01	83 02 III, 03 82 02 IV, 03—04, 05 I II III 81 02 I III, 03—05, 06 I II 80 02 II IV, 03 II IV, 04 II III IV, 05 I II IV
<b>Artjärvi — Artsjö .....</b>	<b>3 003</b>	<b>200.0</b>	<b>180.7</b>	<b>16.6</b>		
<b>Askola .....</b>	<b>3 884</b>	<b>214.9</b>	<b>209.4</b>	<b>18.5</b>		
— Kirkonkylä — Kyrkby ..	507	3.25	3.10	163.5	3022 01	14 22 II III IV, 23 I II 13 22 I III, 23 I II 12 22

1	2	3	4	5	6	7
— Juornaa .....	214	3.00	3.00	71.3	3022 04	19 31 I III, 32 I 18 31 III IV, 32 17 31 III IV, 32 II
— Monninkylä .....	452	3.25	3.25	139.1	3021 03	10 18 III IV, 19—20 09 19 IV, 20 II IV
(osa Porvoon mlk:ssa — del i Borgå lk.)						
<b>Bromarv .....</b>	<b>1 968</b>	<b>198.4</b>	<b>196.5</b>	<b>10.0</b>		
<b>Espoo — Esbo .....</b>	<b>56 641</b>	<b>327.7</b>	<b>308.9</b>	<b>183.4</b>		
— Kauklahti — Köklax .....	2 068	10.25	9.75	212.1	2032 12	76 32 III, 33 I III IV, 34 I III 75 32 III IV, 33—34, 74 32—34 73 32—33, 34 I II IV, 72 33 II IV 79 42—43, 44 I 78 41 III, 42, 43 I II IV, 44 II 77 41 IV, 42 II IV, 43 II 78 43 III, 44 I III IV, 45 I III 77 43 III IV, 44—46 76 44, 45 I II IV 75 44, 45 I II
— Kilo .....	1 688	5.50	5.50	306.9	2034 03	
— Laajalahti — Bredviken ..	3 578	8.25	7.65	467.7	2034 03	
— Laaksolahti — Viherlaakso — Dalsvik — Gröndal .....	3 173	8.00	7.20	440.7	2043 01	83 42 I III IV, 43 I 82 41 III, 42, 43 I II 81 40 III, 41—42, 43 I II 80 40 III IV, 41—42 77 41 III, 42 I III, 43 I 76 40 III, 41—43 75 41 III IV, 42—43 74 41 IV, 42 II IV, 43 II IV 74 36—38 73 34 III, 35—38 72 35 II III IV, 36—38, 39 I II III 71 35 IV, 36 II III IV, 37—39 70 37—39 74 41 I III, 42 I 73 39—41, 42 I II 72 39 IV, 40—41 71 40—41 70 40 IV, 41 II IV 89 42 I 88 41 III IV, 42 I II III 87 41 IV, 42 II IV
(osa Helsingin mlk:ssa — del i Helsinge)						
— Mankkaa — Mankans .....	2 763	8.00	8.00	345.4	2034 03	
— Martinkylä — Märstensby ..	3 954	18.75	18.25	216.7	2032 12	
— Matinkylä — Mattby .....	3 891	9.25	8.80	442.2	2032 12 2034 03	
— Metsämaa .....	531	2.25	2.20	241.4	2043 01	
(osa Helsingin mlk:ssa — del i Helsinge)						
— Nipperä .....	613	3.75	3.75	163.5	2043 01	87 40, 41 I III 86 40—41 85 41 IV 82 32, 33 I II III 81 31 III IV, 32—33 80 32—33, 34 I II 79 32 II IV, 33 I II IV, 34 II 75 46 74 46 II 75 45 III 74 43 III, 44—45 73 43 IV, 44 II IV, 45 II 79 34 III IV, 35, 36 I II 78 34 III IV, 35, 36 I—III, 37 I III, 38 I 77 35—37, 38 I II III, 39 I 76 34 IV, 35 II III IV, 36—37, 38 I II IV, 39 I II III, 40 I 75 36 II IV, 39 IV 82 39 I III 81 39, 40 I II IV 80 38 I III IV, 39, 40 I II 79 36 III IV, 37—38, 39 I II IV, 40 II 78 36 IV, 37 II IV 85 39 III, 40 I, 41 I III, 42 I 84 39 III IV, 40—41, 42 I II 83 40, 41 I II IV 82 40, 41 II 74 42 III, 43 I 73 42 III IV, 43 I II III, 44 I III, 45 I 72 42—44, 45 II 71 42, 43 II IV, 44 II
— Nipurila — Nupurböle ...	591	8.25	7.85	75.3	2032 12 2041 10	
— Otaniemi — Otnäs .....	1 043	1.25	0.85	1 227.1	2034 03	
— Tapiola — Hagalund .....	8 786	3.50	3.40	2 584.1	2034 03	
— Tuomarila — Domsby .....	4 446	14.50	14.45	307.7	2032 12 2034 03	
— Träskända .....	2 158	8.75	8.35	258.4	2032 12 2034 03 2041 10 2043 01	
(osa Kauniaisissa — del i Grankulla)						
— Vanhakylä — Gammelgård	692	7.25	7.05	98.2	2041 10 2043 01	
— Westend .....	2 588	7.50	6.15	420.8	2034 03	
<b>Helsingin mlk. — Helsinge ..</b>	<b>43 843</b>	<b>257.1</b>	<b>254.5</b>	<b>172.3</b>		
— Askela .....	383	1.00	1.00	383.0	2043 01	86 43

1	2	3	4	5	6	7
— Hämeenkylä — Tavastby — Friherrns .....	1 933	3.50	3.50	552.3	2043 01	84 43 III, 44, 45 I II III, 46 I 83 45, 46 II
— Itä-Hakkila — Östra Haxböle .....	948	1.50	1.50	632.0	2043 07	87 61, 62 I II
— Keimola — Käinby .....	232	2.75	2.75	84.4	2043 02	93 44 I III 92 44 II III IV, 45 I III 91 45
— Kivistö .....	1 031	2.25	2.25	458.2	2043 01,02	91 46 I III 90 46, 47 I II 89 46 IV 90 57, 58 I
— Koivukylä .....	273	1.25	1.25	218.4	2043 05	
— Korso — Rekola — Korso — Räckhals .....	9 940	22.75	22.65	438.9	2043 05,08	95 57 I, 58 I III, 59 I III 94 57—59, 60 I, 61 I III 93 57 IV, 58—61, 62 I II III, 63 I III 92 59—63 91 58—61, 63 II 90 58 II IV, 59 II IV, 60 II III IV, 61 II III IV, 62 I II
— Lapinkylä — Lappböle	420	2.00	2.00	210.0	2043 02	91 47, 48 I II 90 47 IV, 48 II
— Seutula — Sjöskog .....	473	2.00	1.95	242.6	2043 02	93 47 I III IV, 48 I II III 92 47 IV, 48 II
— Sotunki — Sottungsby ...	369	3.75	3.75	98.4	2043 07	88 62 III, 63 I III 87 62 III IV, 63 I II 86 62 I III IV, 63, 64 I 85 60 I III 84 60 I III IV, 61 I II 83 60 IV, 61 II
— Vaarala — Fagersta .....	1 302	2.25	2.25	578.7	2043 07	
(osa Helsingissä — del i Helsingfors)						
— Vantaa — Vanda .....	1 666	5.75	5.70	292.3	2043 01	88 47 I III IV, 48 I II 87 47, 48 I II 86 47 II III IV, 48 85 47 IV, 48 86 50 I III IV, 51 I III 85 50, 51 I II IV
— Ylästö — Övitsböle .....	893	3.00	3.00	297.7	2043 04	
(osa Helsingissä — del i Helsingfors)						
<b>Hyvinkään mlk. — Hyvinge lk.</b>	<b>6 757</b>	<b>304.6</b>	<b>289.9</b>	<b>23.3</b>		
— Huikko .....	390	3.75	3.75	104.0	2044 04	15 54 I III IV, 55 I II IV 14 54 III IV, 55 13 54 II IV, 55 II
(osa Tuusulassa — del i Tusby)						
— Hyvinkäänkylä .....	1 361	5.50	5.45	249.7	2044 02	22 45 I III, 46 21 44 I III IV, 45, 46 II III IV, 47 I II 20 43 III, 44 I II IV
(osia Hyvinkäällä — delar i Hyvinge)						
— Kaukanen .....	330	1.25	1.25	264.0	2044 05	21 56 III IV 20 56 I III IV
<b>Inkoo — Ingå .....</b>	<b>3 934</b>	<b>348.3</b>	<b>342.8</b>	<b>11.5</b>		
— Kirkonkylä — Kyrkby ...	417	3.00	2.50	166.8	2014 10, 11 2032 01, 02	60 99 III, 00 I 59 00—01 58 99 IV, 00 II
— Tähtelä — Täkter .....	244	3.75	3.75	65.1	2032 02	64 00 III IV, 01 I II III 63 01 I III IV, 02, 03 I II III
<b>Karjaan mlk. — Karis lk.</b>	<b>2 745</b>	<b>180.9</b>	<b>163.9</b>	<b>16.7</b>		
— Mustion asema — Svartä station .....	469	1.75	1.75	268.0	2014 11, 12	70 93 I III 69 92 II III IV, 93 II IV
(osa Inkoossa — del i Ingå)						
— Mustion tehdas — Svartä bruk .....	321	3.50	3.25	98.8	2014 12	72 90, 91 I III 71 90—91
<b>Karjalohja — Karislojo .....</b>	<b>2 184</b>	<b>163.1</b>	<b>121.9</b>	<b>17.9</b>		
<b>Kirkkonummi — Kyrkslätt ..</b>	<b>7 033</b>	<b>388.4</b>	<b>361.0</b>	<b>19.5</b>		
— Kirkonkylä — Kyrkby ...	528	6.00	5.90	89.5	2032 08	68 22 I III, 23 III, 24 I III, 25 I 67 22 I II IV, 23—25, 26 I II 66 24 IV 82 24 IV, 25, 26 I 81 24 III IV, 25 I II III, 26 I 80 25 II III IV 79 25 I III IV, 26 I 78 26 II III IV 86 23 III IV, 24, 25 II 85 22 III IV, 23—24 84 22 III IV, 23 I II IV, 24 II
— Haapajärvi .....	479	5.50	5.45	87.9	2032 09 2041 07	
— Veikkola .....	571	5.75	4.85	117.7	2041 07	
(osa Vihdissä — del i Vihti)						



1	2	3	4	5	6	7
<b>Lapinjärvi — Lappträsk</b> .....	<b>4 853</b>	<b>339.3</b>	<b>330.0</b>	<b>14.7</b>		
— Kapellby .....	554	2.50	2.40	230.8	3022 11	25 56 III, 24 56, 57 I III 23 55 IV, 56 II IV
— Pukaro — Poekar .....	290	1.75	1.70	170.6	3022 11, 12	30 58 I II III 29 58 II III IV 28 58 IV
<b>Liljendal</b> .....	<b>1 761</b>	<b>122.4</b>	<b>116.1</b>	<b>15.2</b>		
— Kirkonkylä — Kyrkby ...	357	3.50	3.40	105.0	3022 07	19 47 III 18 47 II III IV, 48 I II 17 47 III, 48 I II IV 16 47 II IV, 48 II IV
<b>Lohjan mlk. — Lojo lk.</b> .....	<b>10 580</b>	<b>340.3</b>	<b>264.9</b>	<b>39.9</b>		
— Asemanseutu — Stations- samhälle .....	1 460	7.25	7.25	201.4	2041 01	85 06 I, 07 III, 08 I III 84 05 III IV, 06—07, 08 I II IV 83 05 III IV, 06, 07 I II 82 05 IV, 06 II IV, 07 II
(osa Lohjan kauppalassa— del i Lojo)						86 02 III, 03 I III, 04 I 85 01 III, 02 I III IV, 03—04 84 00 III, 01—03, 04 II
— Hiitti — Routio .....	832	8.25	6.35	131.0	2041 01	83 00 IV, 01 II IV 79 00 I III, 01 I III 78 99—01 77 99—00, 01 II 76 99—00, 01 I 75 99—00
(osa Lohjan kauppalassa — del i Lojo)						74 97 III IV, 98—99, 00 I II 73 97 III IV, 98, 99 II IV
— Virkkala — Virkby .....	4 001	15.50	14.35	278.8	2014 12 2032 03	
(osia Siuntiossa ja Lohjalla — delar i Sjundeå och Lojo)						
<b>Myrskylä — Mörskom</b> .....	<b>2 902</b>	<b>208.4</b>	<b>202.1</b>	<b>14.4</b>		
— Kirkonkylä — Kyrkby ...	506	2.75	2.60	194.6	3022 05, 06	30 36 III, 37 I III 29 36 III IV, 37 I II IV 28 36 IV, 37 I II
<b>Mäntsälä</b> .....	<b>10 945</b>	<b>596.6</b>	<b>575.7</b>	<b>19.0</b>		
— Kirkonkylä — Kyrkby ...	1 654	5.75	5.75	287.7	2044 11	27 71 III 26 71 II III IV, 72 25 71 III IV, 72 24 71 II III IV, 72, 73 II 23 72 IV 19 63 III 18 62, 63 I II IV 17 62 II IV
— Ohkola .....	299	2.50	2.50	119.6	2044 07	
<b>Nummi</b> .....	<b>3 839</b>	<b>211.1</b>	<b>196.3</b>	<b>19.6</b>		
— Kirkonkylä — Kyrkby ...	438	2.00	1.85	236.8	2023 11	98 93 I III IV 97 93 III IV, 94 I II, 96 93 IV 97 99 I III 96 96 IV, 97 II IV, 98 II IV, 99 II
— Saukkola .....	302	2.00	2.00	151.0	2023 11	
<b>Nurmijärvi</b> .....	<b>13 461</b>	<b>367.4</b>	<b>361.6</b>	<b>37.2</b>		
— Kirkonkylä — Kyrkby ...	1 357	6.50	6.50	208.8	2043 03	07 44 I, 45 I, 06 43—45 05 43 II IV, 44 II III IV, 45, 46 I II 04 45 II 18 41 III, 42 I 17 41 IV, 42 II IV
— Hietämäki — Niemelä ...	218	1.25	1.25	174.4	2044 01	
(osa Hyvinkään mlk:ssa — del i Hyvinge lk.)						
— Klaukkala .....	1 536	7.25	7.25	211.9	2043 02	98 41 I 97 41 I II III, 42 I 96 41 II III IV, 42, 44 I II 95 41, 42 II III IV, 43, 44 II 94 41 II III IV 09 31 III IV, 32—34 08 31 I III, 32, 33 I II IV, 34 II 07 31 II IV, 32, 33 II 06 32
(osa Helsingin mlk:ssa — del i Helsinge)						
— Korpi .....	455	8.75	8.75	52.0	2041 12	
— Metsäkylä .....	209	2.50	2.50	83.6	2043 02	99 44 98 43 III, 44 97 44 IV 13 50, 51 I 12 50 IV
— Nukari .....	219	1.50	1.50	146.0	2044 04	
(osa Tuusulassa — del i Tusby)						
— Nummenpää .....	265	3.00	3.00	88.3	2041 12	05 32 III, 33 I III, 34 I 04 31 III, 32, 33 II IV, 34 II
(osa Vihdissä — del i Vihti)						
— Perttula .....	698	6.75	6.65	105.0	2041 12	04 37—39 03 38 III IV, 39 II IV 02 38 IV, 39 01 39 00 39 II IV

1	2	3	4	5	6	7
— Rajamäki .....	2 399	7.50	7.50	319.9	2044 01	14 40 III, 41 I III, 42 I III 13 40 III, 41—42, 43 I II III 12 40 II IV, 41 II III IV, 42 11 41 I III IV, 42 II 09 35, 36 I, 37 III 08 34 III IV, 35—37, 38 II 07 35 II IV, 36
— Röykkä .....	347	6.75	6.25	55.5	2041 12	
<b>Orimattila</b> .....	<b>13 186</b>	<b>620.2</b>	<b>611.9</b>	<b>21.5</b>		
— Kirkonkylä — Kyrkby ...	3 359	11.50	11.50	292.1	3111 01, 04	46 30 III, 31 I III, 32 I 45 30 I III IV, 31, 32 I II III, 33 I 44 30—33 43 29 III IV, 30 I II IV, 31 II III IV, 32 I II IV, 33 II IV 42 31 IV, 32 II 52 35 I III, 36 I 51 35, 36 I II IV 52 45 III IV, 46 I III 51 46 I II IV
— Heinämaa .....	271	2.50	2.50	108.4	3111 05	
— Kuivanto .....	319	1.75	1.75	182.3	3111 08	
<b>Pernaja — Pernä</b> .....	<b>5 178</b>	<b>413.4</b>	<b>406.3</b>	<b>12.7</b>		
— Forsby .....	560	5.50	5.15	108.7	3021 06 3022 04	11 41 III, 42 I III IV 10 40 I III, 41 I III IV, 42, 43 I II 09 40 IV, 41 II IV, 42 II IV, 43 II IV 99 44 I III 98 44, 45 I II III 97 44 II IV
— Isnäs .....	397	2.75	2.45	162.0	3021 08	
<b>Pohja — Pojo</b> .....	<b>6 841</b>	<b>247.1</b>	<b>224.8</b>	<b>30.4</b>		
— Kirkonkylä — Kyrkby ...	1 336	5.50	5.15	259.4	2014 05	66 73 III IV, 74 I II, 75 III, 76 I 65 73—74, 75 I II IV 64 73, 74 II 73 77 I III IV, 78 I
— Antskog .....	212	1.00	0.95	223.2	2014 06	
— Fiskars .....	934	2.50	2.40	389.2	2014 05	69 74 III, 75 I III 68 74, 75 I II IV 64 79 I III IV, 80 I 63 79 III IV, 80 62 79 IV, 80 II 65 77 I 64 77 II IV, 78 II
— Pinjainen — Billnäs .....	1 340	3.00	2.90	462.1	2014 05, 08	
— Äminnefors .....	833	1.00	0.95	876.8	2014 05	
<b>Pornainen — Borgnäs</b> .....	<b>2 595</b>	<b>149.6</b>	<b>145.9</b>	<b>17.8</b>		
— Kirkonkylä — Kyrkby ...	339	4.00	3.95	85.8	2043 12	09 75 I II III, 76 I, 08 75, 76 I II 07 74 III IV, 75 I II IV, 76 II
<b>Porvoon mlk. — Borgå lk.</b> ...	<b>15 575</b>	<b>639.2</b>	<b>628.2</b>	<b>24.8</b>		
— Drägsby .....	214	2.00	2.00	107.0	3021 02	97 22 I—III, 23 I 96 22 IV, 23 I II IV 97 23 III, 24, 25 II 96 24 II IV
— Estbacka — Pepott .....	622	2.00	2.00	311.0	3021 02	
(osa Porvoossa — del i Borgå)						
— Finnby .....	634	3.75	3.60	176.1	3021 03	02 22 I III, 23 I III, 24 I 01 22 II IV, 23 II IV, 24, 25 I 00 24 IV 95 24, 25 I II 94 24 II IV, 25 II 01 81 I III 00 80 III, 81—82 99 80 III, 81 I II IV, 82 I II IV 05 30 II—IV, 31, 32 II
— Hamari — Hammars .....	827	2.25	1.90	435.3	3021 02	
— Hinthåara — Hindhår ...	401	4.05	4.00	100.3	2043 11, 12	
— Illby .....	211	2.00	1.95	108.2	3021 06	
— Kerkkoo .....	364	2.00	2.00	182.0	3021 03	05 24, 25 I II IV 04 24 IV 96 28 II—IV, 29 I II
— Tarkis .....	380	1.25	1.05	361.9	3021 02	
(osa Porvoossa — del i Borgå)						
— Tolkkinen — Tolkis .....	1 381	7.50	5.20	265.6	3021 02	93 21—22, 23 I III, 24 I 92 20 III, 21—22, 23 I II IV 91 21 IV, 22, 23 II 90 22 II
<b>Pukkila</b> .....	<b>2 345</b>	<b>145.6</b>	<b>143.7</b>	<b>16.3</b>		
— Kirkonkylä — Kyrkby ...	435	2.50	2.40	181.3	3022 02	28 22 III, 27 22 I III IV 26 22 II—IV, 23 I—III
<b>Pusula</b> .....	<b>3 717</b>	<b>291.1</b>	<b>268.7</b>	<b>13.8</b>		
— Pusulan kylä .....	357	2.75	2.55	140.0	2023 12	07 98 II—IV, 99 I III 06 98 III IV, 99
<b>Pyhäjärvi Ul.</b> .....	<b>3 459</b>	<b>233.0</b>	<b>221.7</b>	<b>15.6</b>		
— Ahmo .....	488	3.25	3.25	150.2	2042 04	13 13 III IV, 14 I—III, 15 I 12 14 II—IV, 15
(osa Karkkilassa — del i Karkkila)						

1	2	3	4	5	6	7
— Tuorila .....	395	2.50	2.20	179.5	2042 04	15 10—11 14 11 II IV
(osa Karkkilassa — del i Karkkila)						
<b>Ruotsinpyhtää — Strömfors ..</b>	<b>4 095</b>	<b>296.8</b>	<b>288.3</b>	<b>14.2</b>		
— Strömforsin tehdas —						
Strömfors bruk .....	546	1.50	1.40	390.0	3024 04	13 71 I 12 70 III IV, 71 I II IV
<b>Sammatti .....</b>	<b>1 313</b>	<b>85.2</b>	<b>72.3</b>	<b>18.2</b>		
<b>Sipoo — Sibbo .....</b>	<b>10 442</b>	<b>365.3</b>	<b>361.3</b>	<b>28.9</b>		
— Kirkonkylä — Nikkilä —						
Kyrkby — Nickby .....	1 886	9.50	9.50	198.5	2043 08, 11	98 70 I III 97 68 III, 69—70, 71 I 96 68—70, 71 I II 95 68—69, 70 I II IV, 72 II 91 75 III IV, 76, 77 I II 90 75 III IV, 76—77 89 75 III IV, 76—77 88 75 IV, 76 II—IV, 77, 78 I 87 77 IV, 78 II 98 67—68, 69 I II 97 67 II—IV, 68 I II 89 74 III, 75 I 88 71 III IV, 72—74, 75 II 87 72 II—IV, 73 00 64, 65 I II IV 99 63 III IV, 64—65 98 63 III IV, 64—65, 66 II
— Box .....	422	9.75	9.75	43.3	2043 10, 11	85 76 III IV, 77 I II 84 76 III IV, 77 I—III, 78 I III 83 76 III IV, 77—78 87 72 I 86 71 I III IV, 72 85 70—71 84 70—71, 73 83 69 III, 70—72, 73 I II IV 82 69 IV, 70 II 84 63 III, 64 I 83 63 IV, 64 I—III, 65 I III, 66 I II 82 64 II IV, 65 II IV, 66 II
— Martinkylä — Mårtensby .	313	3.75	3.75	83.5	2043 08	
— Söderkulla .....	410	6.00	5.75	71.3	2043 10	
— Talma — Tallmo .....	603	7.00	7.00	86.1	2043 08, 09	
(osa Keravalla — del i Kervo)						
— Träskby .....	263	5.25	4.05	64.9	2043 10	
— Vesterskogen .....	558	11.50	10.00	55.8	2043 07, 10	
— Östersundom .....	383	3.75	3.70	103.5	2043 07	
(osa Helsingin mlk:ssa — del i Helsinge)						
<b>Siuntio — Sjundeå .....</b>	<b>2 902</b>	<b>252.2</b>	<b>243.5</b>	<b>11.9</b>		
<b>Snappertuna .....</b>	<b>1 683</b>	<b>173.4</b>	<b>171.9</b>	<b>9.8</b>		
<b>Tammisaaren mlk.—Ekenäs lk.</b>	<b>2 315</b>	<b>132.3</b>	<b>128.6</b>	<b>18.0</b>		
— Österby .....	1 007	2.75	2.10	479.5	2014 01	54 67 III, 68 I 53 67 III IV, 68 I II 52 67 II—IV, 68 I II
(osa Tammisaaressa — del i Ekenäs)						
<b>Tenhola — Tenala .....</b>	<b>3 411</b>	<b>323.6</b>	<b>310.7</b>	<b>11.0</b>		
— Lappohja — Lappvik .....	260	2.00	1.80	144.4	2011 12	43 57—58
<b>Tuusula — Tusby .....</b>	<b>13 856</b>	<b>211.3</b>	<b>205.0</b>	<b>67.6</b>		
— Hyrylä .....	3 474	13.50	12.55	276.8	2043 05, 06	03 58 I III IV, 59 II 02 57 III, 58 I II 01 55 IV, 56 I II IV, 57 III IV, 58 I II 00 53 III, 55 III, 56 I—III, 57, 58 I II 99 53 IV, 54 I II IV, 55 II IV, 56, 57 I II IV 98 56, 57 II 97 56 96 55 I III, 56 17 51 III IV, 52—53, 54 I III, 55 I 16 51 IV, 52—53, 54 I II 15 52—53 14 52 III IV, 53 I—III 13 52 IV, 53 II 15 60 III, 61 I III IV 14 60, 61 I II 13 60, 61 I II
— Jokela .....	2 797	9.75	9.75	286.9	2044 04	
(osa Hyvinkään mlk:ssa — del i Hyvinge lk.)						
— Kellokoski .....	1 425	4.00	3.90	365.4	2044 07	
(osa Mäntsälässä — del i Mäntsälä)						
— Nuppulinna .....	318	2.50	2.50	127.2	2044 04	13 55 III IV, 56 I—III, 57 I II IV 12 56 IV, 57 II
(osa Hyvinkään mlk:ssa — del i Hyvinge lk.)						

1	2	3	4	5	6	7
— Purola .....	348	2.50	2.50	139.2	2044 04	11 57 I III, 58 I 10 56 III IV, 57, 58 II
(osa Järvenpäässä — del i Järvenpää)						
— Rusutjärvi .....	341	5.00	4.30	79.3	2043 06	04 53 III, 54 I 03 53 III IV, 54 I—III 02 53,54 III 01 53 II—IV, 54 I III IV, 55 I 00 55 II
<b>Vihti</b> .....	<b>10 997</b>	<b>562.9</b>	<b>519.7</b>	<b>21.2</b>		
— Kirkonkylä — Kyrkby ...	1 475	5.75	5.55	265.8	2041 05, 06	02 17 I 01 16 I III, 17 I II III 00 16 II IV, 17 II—IV, 18, 19 II 99 17 III IV, 18 I II IV 98 18 I II 93 16 I III, 17 I III 92 15 III, 16, 17 I II 91 15 II IV, 16 II—IV, 17, 18 I II 90 16 IV, 17 II IV, 18 II 96 22 I III, 23 I 95 20 I III IV, 21 I—III, 22—23 94 20 I II, 22 IV, 23 99 26 IV, 27 I II 98 26 III IV, 27, 28 I—III 97 28 II IV
— Nummela .....	978	6.50	6.10	160.3	2041 05	
— Ojakkala .....	610	6.00	5.60	108.9	2041 08	
— Otalampi .....	363	3.50	3.20	113.4	2041 08	
<b>Turun-Porin lääni — Åbo-Björneborgs län</b>						
<b>Turku — Åbo</b> .....	<b>124 359</b>	<b>110.3</b>	<b>109.3</b>	<b>1 137.8</b>		
— Keskusta — Centrum ....	117 016	51.00	49.00	2 388.1	1043 09,12	09 70, 71 I II 08 67 I, 68 I III, 69 I III IV, 70—71, 72 I II 07 66 III IV, 67—71, 72 I III 06 66 IV, 67—73, 74 I 05 66 I III, 67 I III IV, 68—72, 73 I—III 04 66 II IV, 67—73, 74 I II 03 67—73, 74 I II 02 67—72 01 67 IV, 68, 69 II IV, 70 II IV, 71 II IV, 72 II IV 05 63 I 04 62 I III IV, 63—64 03 62 IV, 63 II 02 66 I II IV
— Pansio .....	1 913	3.50	2.55	750.2	1043 09	
(osa Raisiossa—del i Reso)						
— Pikisaari .....	378	0.75	0.40	945.0	1043 09	
<b>Naantali — Nådendal</b> .....	<b>2 735</b>	<b>4.4</b>	<b>4.3</b>	<b>636.0</b>		
— Keskusta — Centrum ....	2 709	2.50	1.90	1 425.8	1043 06	07 55 III, 56 I III, 57 I 06 55 IV, 56, 57 II
(osa Naantalin mlk:ssa — del i Nådendals lk.)						
— Satama — Imatran Voima — Hamnen .....	291	1.00	0.85	342.4	1043 06	06 57 III, 58 I 05 57 IV, 58 II
(osa Naantalin mlk:ssa — del i Nådendals lk.)						
<b>Pori — Björneborg</b> .....	<b>54 103</b>	<b>98.6</b>	<b>94.9</b>	<b>570.1</b>		
— Keskusta — Centrum ....	45 687	33.00	31.20	1 464.3	1141 11, 12 1143 02, 03	23 42 I III, 22 42, 43 I 21 39 I, 40 III, 42—43, 44 I II, 45 III, 46 I III 20 38 III IV, 39—46 19 37 III, 38—46 18 39 II IV, 40 II IV, 41 II—IV, 42—46 17 43 II—IV, 44, 45 IV, 46 16 45 III 15 45 III IV, 46 I II
(osia Porin mlk:ssa ja Ulvilassa — delar i Björneborgs lk. och Ulvsby)						
— Kartano .....	874	1.25	1.20	728.3	1143 02	
(osa Ulvilassa — del i Ulvsby)						
— Mäntyhuoto .....	646	2.00	0.70	922.9	1142 07	32 25 I III 31 25, 26 II IV 36 21 III, 22 I 35 22 I II 34 22 II—IV, 23 I III 33 23 II—IV, 24 II
— Reposaaari .....	1 867	3.25	2.30	811.7	1142 07	
— Ruosniemi .....	3 085	7.50	7.50	411.3	1143 03	24 42 IV, 43 II—IV, 44 I III 23 44 I III IV, 45 I—III, 46 22 44 II IV, 45—46 21 44 III IV, 45 I II

1	2	3	4	5	6	7
— Ulasoori .....	299	1.50	1.45	206.2	1141 03	22 37 III IV, 38
(osa Porin mlk:ssa — del i Björneborgs lk.)						
<b>Rauma — Raumo .....</b>	<b>21 611</b>	<b>49.2</b>	<b>48.5</b>	<b>445.6</b>		
— Keskusta — Centrum ....	20 446	14.00	12.75	1 603.6	1132 07, 08	82 25 III, 26 I 81 25 II—IV, 26 I—III 80 25 I III IV, 26, 27 I—III, 28 I III 79 24 III, 25—28 78 25 IV, 26—27, 28 I II IV 77 26 II—IV, 27 82 28 I III 81 27, 28 I II IV
— Kinno .....	343	2.25	2.25	152.4	1132 08	
<b>Salo .....</b>	<b>11 008</b>	<b>18.6</b>	<b>18.1</b>	<b>608.2</b>		
— Keskusta — Centrum ....	10 755	14.25	14.00	768.2	2021 08, 11	99 50 I III, 51 I III, 52 I III 98 49 IV, 50—53 97 51—53 96 50 III, 51, 52 I II IV, 53 II IV 95 50 I III IV, 51, 52 I II 94 50 II IV, 51 II IV
(osia Halikossa ja Uske- lassa — delar i Halikko och Uskela)						
<b>Uusikaupunki — Nystad ....</b>	<b>4 536</b>	<b>13.6</b>	<b>13.4</b>	<b>338.5</b>		
— Keskusta — Centrum ....	4 448	7.00	5.60	794.3	1131 07	44 21 I III IV, 22 I—III, 23 I III, 24 I 43 20 III IV, 21—23 42 21 IV, 22 II IV, 23 II IV
<b>Ikaalinen .....</b>	<b>637</b>	<b>0.7</b>	<b>0.3</b>	<b>2 123.3</b>		
— Keskusta — Centrum	1 486	6.50	5.40	275.2	2122 09, 11, 12	52 49 III IV, 50 I III, 51 I III 51 49 IV, 50 II—IV, 51, 52 I 50 50 III IV, 51—52 49 50 IV
(osa Ikaalisten mlk:ssa — del i Ikaalinen lk.)						
<b>Loimaa .....</b>	<b>6 053</b>	<b>45.4</b>	<b>45.2</b>	<b>133.9</b>		
— Keskusta — Centrum ....	5 465	12.75	12.50	437.2	2111 07, 08, 10	51 45 III, 46 I III 50 45—47, 48 I III, 49 I 49 47 III IV, 48—49, 50 I III 48 47 III IV, 48—49, 50 I II IV 47 47, 48 II, 49 II—IV
(osia Loimaan mlk:ssa — delar i Loimaa lk.)						
<b>Parainen — Pargas .....</b>	<b>6 389</b>	<b>12.1</b>	<b>12.1</b>	<b>528.0</b>		
— Keskusta — Centrum ....	4 800	6.00	5.70	842.1	1043 10	89 70 III, 71—72, 73 I II 88 70 I III IV, 71—72, 73 II 87 72 IV
(osia Paraisten mlk:ssa — delar i Pargas lk.)						
<b>Vammala .....</b>	<b>4 624</b>	<b>13.6</b>	<b>9.6</b>	<b>481.7</b>		
— Keskusta — Centrum ....	5 153	10.75	9.50	542.4	2121 07	06 40 III, 42, 43 I 05 40—41, 42 I II IV, 43 II IV 04 40 II IV, 41 II—IV, 42 I—III 03 41 IV, 42—43 02 42, 43 I II IV
(osa Tyrväällä — del i Tyrvää)						
<b>Ahlainen .....</b>	<b>2 984</b>	<b>186.8</b>	<b>183.6</b>	<b>16.3</b>		
— Alakylä .....	392	1.75	1.70	230.6	1142 11	41 32 I III, 33 I 40 32 II IV, 33 II IV 40 34, 35 I—III, 36 I
— Ylikylä .....	255	2.00	2.00	127.5	1142 11	
<b>Alastaro .....</b>	<b>5 203</b>	<b>262.3</b>	<b>260.9</b>	<b>19.9</b>		
— Kirkonkylä — Kyrkby ...	789	2.75	2.65	297.7	2111 06	61 37 III, 38 60 37 III IV, 38
— Virttaa .....	315	2.00	2.00	157.5	2111 02, 03	60 27 III, 28 I 59 27 IV, 28 I II 58 28 I II IV
<b>Angelniemi .....</b>	<b>1 083</b>	<b>63.8</b>	<b>63.7</b>	<b>17.0</b>		
<b>Askainen — Villnäs .....</b>	<b>1 080</b>	<b>58.6</b>	<b>58.3</b>	<b>18.5</b>		
<b>Aura .....</b>	<b>2 698</b>	<b>94.6</b>	<b>94.1</b>	<b>28.7</b>		
— Asemanseutu — Stations- samhälle .....	842	3.75	3.75	224.5	2022 02	27 21 III, 22 I III IV, 23 26 21 III IV, 22 II—IV, 23 II IV
<b>Dragsfjärd .....</b>	<b>4 427</b>	<b>140.1</b>	<b>133.4</b>	<b>33.2</b>		
— Björkboda .....	297	2.00	1.90	156.3	2012 02, 14	65 19 III IV, 20 I—III 64 19 IV, 20 II IV 58 83 I III, 16 I III 57 83, 16, 17 I II IV 56 82—83, 16
— Taalintehdas — Dalsbruk	2 030	5.00	4.30	472.1	1034 13 2012 13	
<b>Eura .....</b>	<b>6 712</b>	<b>226.7</b>	<b>207.7</b>	<b>32.3</b>		
— Kirkonkylä — Kyrkby ..	943	4.75	4.70	200.6	1134 05, 08	82 60 I III, 61 I III, 62 I 81 59 III, 60, 61 I II IV, 62 II 80 60 III IV, 61 I II 79 61 II

1	2	3	4	5	6	7
— Kauttua .....	1 970	5.50	5.45	361.5	1134 07, 08	81 61 III, 62 I III 80 61 III IV, 62, 63 II 79 61 IV, 62, 63 I 78 62, 63 I II
— Kuurnamäki .....	325	1.50	1.50	216.7	1134 05, 08	83 59 II IV, 60 I II 82 60 II IV
— Luvalahti .....	353	2.50	2.30	153.5	1134 07	77 65, 66 I II 76 65 III IV, 66 I II
(osa Säkylässä — del i Säkylä)						
— Vähävahe .....	685	1.75	1.75	391.4	1134 07	79 61 III 78 61 77 61 I II
<b>Eurajoki</b> .....	<b>5 723</b>	<b>343.2</b>	<b>339.4</b>	<b>16.9</b>		
— Kirkonkylä — Kyrkby ...	566	3.75	3.65	155.1	1132 11 1134 02	89 40 III 88 38 III IV, 39—40 87 39
— Asemanseutu — Stations- samhälle .....	230	2.00	2.00	115.0	1134 02	88 44 III, 45 I 87 45, 46 I III
— Irjanne .....	561	5.25	5.15	108.9	1134 03	93 40 I III, 41, 42 I—III, 43 I III, 44 I 92 40 II IV, 41 II IV, 42 II IV, 43 II IV, 44 II
— Kuivalahti .....	361	4.25	3.25	111.1	1132 09, 12	97 28 I III, 31 I 96 28 IV, 29 II—IV, 30, 31 I—III, 32 I
— Lappijoki .....	326	3.75	3.70	88.1	1132 11	95 31 IV, 32 II 86 33 III IV, 34 I III, 35 I III 85 34 II—IV, 35, 36 I 84 36 II
<b>Halikko</b> .....	<b>6 903</b>	<b>292.7</b>	<b>291.8</b>	<b>23.7</b>		
— Kirkonkylä ja asemanseu- tu — Kyrkby och stations- samhälle .....	823	4.50	4.45	184.9	2021 08	99 46 III, 47 I III, 48 I III IV, 49 I II 98 46 III IV, 47, 48 I II IV, 49 II
— Hajala .....	310	1.50	1.50	206.7	2021 06, 09	01 38 I III, 39 I III, 40 I III
— Märynummi .....	670	2.50	2.50	268.0	2021 09	03 46, 47 I—III 02 46 II IV, 47 IV
— Vartsala .....	320	2.75	2.05	156.1	2021 08	92 44 I III, 45 I—III, 46 I 91 44 IV, 45 I II IV, 46 II
(osa Angelniemellä — del i Angelniemi)						
— Vaskio .....	322	2.50	2.45	131.4	2021 09	09 43 II IV, 44 I—III, 45 I III 08 44 IV, 45 I II
<b>Harjavalta</b> .....	<b>7 099</b>	<b>90.1</b>	<b>88.4</b>	<b>80.3</b>		
— Keskusta — Centrum ...	4 037	8.50	6.90	585.1	1134 09 1143 04, 07	03 59, 60 I 02 59 III IV, 60, 61 I 01 60, 61 00 60 IV, 61, 62 I II 99 61 IV, 62, 63 I II
(osa Nakkilassa — del i Nakkila)						
— Pirkkala — Vinnari .....	1 506	5.75	5.45	276.3	1143 04, 07	05 59 III 04 59 III IV, 60 I—III, 61 I 03 60 II—IV, 61, 62 I 02 61 II—IV, 62 I—III 01 62 II IV
(osa Nakkilassa — del i Nakkila)						
<b>Hiittinen — Hitis</b> .....	<b>901</b>	<b>110.3</b>	<b>109.8</b>	<b>8.2</b>		
<b>Hinnerjoki</b> .....	<b>1 663</b>	<b>118.2</b>	<b>115.6</b>	<b>14.4</b>		
— Kirkonkylä — Kyrkby ...	660	2.50	2.50	264.0	1133 06	66 53 I—III 65 53, 54 I II 64 53 IV
<b>Honkajoki</b> .....	<b>3 574</b>	<b>336.0</b>	<b>333.4</b>	<b>10.7</b>		
— Kirkonkylä — Kyrkby ...	394	2.00	1.95	202.1	1233 08	77 65 III IV, 66 76 66 II IV
— Lauhala .....	290	4.25	4.15	69.9	1233 09	87 65 I, 66 I 86 65—66, 67 I III 85 66 I II, 67 II IV, 68 II
<b>Honkilahti</b> .....	<b>1 848</b>	<b>146.1</b>	<b>116.4</b>	<b>15.9</b>		
— Kirkonkylä — Kyrkby ...	284	3.50	3.40	83.5	1133 06, 09	62 59—60, 61 I II 61 59 II IV, 60 I II
— Mannila .....	293	2.50	2.35	124.7	1133 09	68 62 III IV, 63 67 62 IV, 63 II IV, 64 II

1	2	3	4	5	6	7
<b>Houtskari — Houtskär</b> .....	<b>1 110</b>	<b>114.6</b>	<b>114.0</b>	<b>9.7</b>		
<b>Huittinen</b> .....	<b>9 794</b>	<b>397.3</b>	<b>391.7</b>	<b>25.0</b>		
— Lauttakylä .....	2 943	11.25	10.60	277.6	2112 02, 05	88 29 III, 30 I 87 28 III IV, 29—30 86 29—30, 31 I II 85 28—30 84 28, 29 II IV, 30 II—IV 83 28 II IV
<b>Hämeenkyrö — Tavastkyro</b> ..	<b>10 700</b>	<b>506.4</b>	<b>466.3</b>	<b>22.9</b>		
— Kirkonkylä — Kyrkby ...	959	5.50	4.85	197.7	2122 10	38 56 III, 57 I 37 57, 58 I—III 36 57—58, 59 I—III 35 58 II IV 44 55 I 43 54 III IV, 55 I—III 42 54 IV, 55 41 55 II IV 41 56 III, 57 I 40 55 I III, 56—57, 58 I III 39 55 IV, 56 II—IV, 57—58 38 57 II IV
— Järvenkylä .....	456	3.25	2.90	157.2	2122 11	
— Kyröskoski .....	2 600	7.00	6.85	379.6	2122 10, 11	
(osa Viljakkalassa — del i Viljakkala)						
<b>Ikaalisten mlk.—Ikaalinen lk.</b>	<b>9 043</b>	<b>843.6</b>	<b>752.7</b>	<b>12.0</b>		
— Kilyakkala .....	418	3.25	3.15	132.7	2122 09	51 46 III, 47 I III, 48 I III IV 50 46 III IV, 47, 48 II
<b>Iniö</b> .....	<b>443</b>	<b>43.0</b>	<b>43.0</b>	<b>10.3</b>		
<b>Jämijärvi</b> .....	<b>3 666</b>	<b>226.8</b>	<b>216.3</b>	<b>16.9</b>		
— Kirkonkylä — Kyrkby ...	503	3.25	2.90	173.4	2122 06	58 30 I III, 31 I 57 30 II—IV, 31, 32 II IV, 33 II
<b>Kaarina — St Karins</b> .....	<b>8 895</b>	<b>61.6</b>	<b>61.3</b>	<b>145.1</b>		
— Kausela .....	602	1.50	1.45	415.2	1043 12	07 74 I III 06 74 II—IV, 75 II
(osa Turussa — del i Åbo)						
— Kuusisto .....	607	3.50	3.20	189.7	1043 11	99 76 III, 77 I III 98 75 IV, 76 II—IV, 77 II IV 97 75 III, 76 06 75 I 05 75, 76 I III, 77 I III IV, 78 I II 04 75 IV, 76—78, 79 I—III, 80 I 03 76 II IV, 78 IV, 79 II IV, 80 II 01 72 III, 73 I—III, 74 I III IV 00 72 III IV, 73, 74 II IV, 75 II IV, 76 II
— Littoinen .....	3373	8.75	8.25	408.8	1043 12	
(osa Liedossa ja Piikkiössä — del i Lieto och Pikis)						
— Poikluoma .....	2 568	4.50	4.50	570.7	1043 12	
(osa Turussa — del i Åbo)						
<b>Kakskerta</b> .....	<b>677</b>	<b>34.0</b>	<b>32.4</b>	<b>20.9</b>		
<b>Kalanti</b> .....	<b>3 366</b>	<b>194.3</b>	<b>189.4</b>	<b>17.8</b>		
— Kirkonkylä — Kyrkby ...	488	4.25	4.20	116.2	1131 07, 10	46 29, 30 I, 45 29—30 44 29 II IV, 30 II IV
<b>Kankaanpää</b> .....	<b>12 650</b>	<b>699.9</b>	<b>687.0</b>	<b>18.4</b>		
— Kirkonkylä — Kyrkby ...	3 521	14.50	13.40	262.8	1144 12	59 71 I III 58 71, 72 I—III 57 71 III IV, 72—73, 74 I II 56 72—73, 74 I—III, 75 I 55 72 IV, 73—74, 75 I II IV 54 73 III IV, 74, 75 I II 53 74, 75 II 61 77—78 60 77—78 59 77 58 63 I III, 64 I 57 61 I III, 62 I III IV, 63 I II IV, 64 II 56 61 II IV, 62 II
— Niinisalo .....	1 334	4.95	4.60	290.0	1233 10 1144 12	
— Venesjärvi .....	378	3.75	3.60	105.0	1144 09	
<b>Karinainen</b> .....	<b>2 571</b>	<b>92.2</b>	<b>91.9</b>	<b>28.0</b>		
— Kyrö .....	1 180	4.75	4.75	248.4	2022 06	34 30 III, 31 I III, 32 III 33 31—32 32 30 IV, 31 II—IV, 32 I II IV
(osa Pöytyällä — del i Pöytyä)						
<b>Karjala</b> .....	<b>1 379</b>	<b>204.9</b>	<b>204.3</b>	<b>6.7</b>		
<b>Karkku</b> .....	<b>3 345</b>	<b>196.8</b>	<b>167.2</b>	<b>20.0</b>		
— Asemanseutu — Stations- samhälle .....	807	5.00	4.05	199.3	2121 08	16 48 III, 49 I III 15 47 III, 48—49 14 47 IV, 48, 49 II 13 48 II IV

1	2	3	4	5	6	7
— Heinoo .....	331	2.75	2.55	129.8	2121 07, 08	11 45 III, 46 I 10 45 III IV, 46 I II 09 45 08 45 IV
<b>Karuna</b> .....	<b>1 268</b>	<b>89.1</b>	<b>88.5</b>	<b>14.3</b>		
<b>Karvia</b> .....	<b>4 791</b>	<b>476.4</b>	<b>459.8</b>	<b>10.4</b>		
— Kirkonkylä — Kyrkby ...	360	2.25	2.15	167.4	2212 01	94 25 93 24 III, 25 I II IV 92 25 II 98 26 III, 27 I II 97 26, 27 I II 96 26 II IV, 27 II
— Sarvela .....	243	3.00	2.70	90.0	2212 01	
<b>Kauvatsa</b> .....	<b>2 641</b>	<b>138.5</b>	<b>132.5</b>	<b>19.9</b>		
— Asemanseutu — Stations- samhälle .....	393	4.00	3.95	99.5	2112 03 2121 01	01 20 III, 21 I III, 22 I 00 20 IV, 21 II—IV, 22 I—III 99 22 II—IV, 23 I II 04 79 IV, 80 I—IV, 19 I—IV, 20 I II 03 80 II IV, 19 II IV, 20 I—III
— Yttilä .....	263	2.55	2.40	109.6	1143 10	
<b>Keikyä</b> .....	<b>2 783</b>	<b>67.7</b>	<b>66.0</b>	<b>42.2</b>		
— Pehula .....	1 284	6.00	5.60	229.3	2112 03, 06	99 28 III, 29 I III 98 28 IV, 29—30 97 30, 31 I—III 96 30 II—IV, 31 I II
(osa Kiikassa — del i Kiikka)						
<b>Kemiö — Kimito</b> .....	<b>5 011</b>	<b>327.3</b>	<b>324.2</b>	<b>15.5</b>		
— Kirkonkylä — Kyrkby ...	838	4.25	4.25	197.2	2012 03, 06	74 29 III IV, 30 I III IV 73 27 III, 28 I III, 29, 30 II IV 72 27 IV, 28 II IV
<b>Kihniö</b> .....	<b>4 068</b>	<b>385.7</b>	<b>348.7</b>	<b>11.7</b>		
— Kirkonkylä — Kyrkby ...	344	2.50	2.15	160.0	2212 10, 11	01 57 I III 00 57 99 57
<b>Kiikala</b> .....	<b>3 298</b>	<b>248.6</b>	<b>239.3</b>	<b>13.8</b>		
— Kirkonkylä — Kyrkby ...	219	2.00	1.90	115.3	2023 06	05 73 III, 74, 75 I II IV
<b>Kiikka</b> .....	<b>3 678</b>	<b>177.8</b>	<b>171.0</b>	<b>21.5</b>		
— Kirkonkylä — Kyrkby ...	761	3.00	2.60	292.7	2121 04	02 33 III IV, 34 I—III, 35 I III 01 33 IV, 34
<b>Kiikoinen</b> .....	<b>2 442</b>	<b>146.7</b>	<b>139.2</b>	<b>17.5</b>		
<b>Kisko</b> .....	<b>3 432</b>	<b>282.9</b>	<b>249.9</b>	<b>13.7</b>		
— Toija .....	337	3.50	3.35	100.6	2023 01	85 68 III 84 68 II III IV, 69 I III 83 68 III IV, 69, 70 I II
<b>Kiukainen</b> .....	<b>5 170</b>	<b>158.3</b>	<b>157.3</b>	<b>32.9</b>		
— Kirkonkylä — Kyrkby ...	584	2.75	2.65	220.4	1134 05, 06	90 57 III, 58 I 89 57 IV, 58, 59 I 88 58 II—IV 88 57, 58 I
— Eurakoski .....	203	1.25	1.25	162.4	1134 05	89 52 88 51 I III, 52 I II 87 51 II IV, 52 II 93 52 I III 92 51 III, 52 I II IV 91 51 I III IV, 52, 53 II 90 52 II—IV
— Panelian asemanseutu — Stationssamhälle .....	487	2.75	2.75	177.1	1134 05	
— Panelian kylä .....	664	4.25	4.15	160.0	1134 06	
— Tapani — Tammela — Valonen — Suojamaa ...	305	3.00	3.00	101.7	1134 03, 06	94 49 IV, 50, 51 I 93 50 III IV, 51 I II 92 50 IV, 51 II
<b>Kodisjoki</b> .....	<b>627</b>	<b>43.0</b>	<b>40.3</b>	<b>15.6</b>		
— Kirkonkylä — Kyrkby ...	429	4.75	4.70	91.3	1131 12 1132 10	70 36 I III, 37 I III 69 36 II—IV, 37 68 37, 38 I II 67 37 II IV
<b>Kokemäki — Kumo</b> .....	<b>9 711</b>	<b>427.5</b>	<b>390.0</b>	<b>24.9</b>		
— Orjapaasi .....	226	1.75	1.75	129.1	1134 12	98 71 I 97 71 96 71 IV, 72 II 96 73 III, 74 I III IV 95 73 IV, 74, 75 I 94 74 IV, 75 I—III 95 69 III, 70 I 94 69—70 93 69, 70 I II 96 75 I III IV, 76 I III 95 75 II IV, 76 I II IV
— Paistila .....	297	3.50	3.35	88.7	1134 12	
— Peipohja .....	1 034	4.00	4.00	258.5	1134 09, 12	
— Riste .....	406	2.50	2.45	165.7	1134 12	



1	2	3	4	5	6	7
— Ryytsälä .....	213	2.75	2.35	90.6	1134 12	99 74 I III, 75 I 98 74 II—IV, 75 I II 97 74 IV, 75 II IV
— Tulkkila .....	2 020	7.25	6.40	315.6	1134 12	96 72 III IV, 73 I 95 71 III IV, 72, 73 I—III 94 71 III IV, 72—73 93 71 IV, 72 II IV, 73
<b>Korppoo — Korpo .....</b>	<b>1 655</b>	<b>145.7</b>	<b>144.7</b>	<b>11.4</b>		
<b>Koski Tl. ....</b>	<b>3 893</b>	<b>192.0</b>	<b>190.9</b>	<b>20.4</b>		
— Kirkonkylä — Kyrkby ...	816	4.50	4.40	185.5	2022 11	28 52, 53 I—III 27 52 I III IV, 53 I II 26 51 I III IV, 52 II IV, 53 II
<b>Kullaa .....</b>	<b>2 476</b>	<b>296.3</b>	<b>279.2</b>	<b>8.9</b>		
— Koski .....	285	1.75	1.75	162.9	1143 08	19 63 III IV 18 62 III IV, 63 I II IV 22 56 II—IV, 57, 58 I II
— Palus .....	238	2.25	2.10	113.3	1143 06	
<b>Kustavi — Gustavs .....</b>	<b>1 800</b>	<b>147.1</b>	<b>145.6</b>	<b>12.4</b>		
— Kirkonkylä — Kyrkby ...	244	3.00	2.65	92.1	1042 04, 07	16 18 III 15 18 III IV, 19, 20 I II 14 18 IV, 19 II IV
<b>Kuusjoki .....</b>	<b>2 665</b>	<b>121.9</b>	<b>121.6</b>	<b>21.9</b>		
— Kirkonkylä — Kyrkby ...	262	3.00	3.00	87.3	2022 10	13 57 III, 58 I II IV 12 56 III IV, 57 I II IV, 11 57 II—IV
<b>Köyliö — Kjølo .....</b>	<b>4 068</b>	<b>259.5</b>	<b>245.8</b>	<b>16.6</b>		
— Kankaanpää .....	322	1.75	1.40	230.0	1134 10	76 74 III, 75 I 75 74 III IV, 75 I II, 74, 74 IV 81 69, 70 I—III 80 69 III IV, 70 I II 79 70 78 70, 71 I II 77 70 II—IV, 71 I II 81 73 III IV, 74 I—III 80 74 I II IV 79 74 I—III 78 74, 75 I 77 74 III IV, 75 I II
— Kepola — Pajula .....	573	6.50	6.50	88.2	1134 08, 10, 11	
— Yttilä .....	424	5.00	5.00	84.8	1134 10, 11	
<b>Laitila .....</b>	<b>8 658</b>	<b>532.9</b>	<b>514.1</b>	<b>16.8</b>		
— Kirkonkylä — Kyrkby ...	1 867	6.50	6.50	287.2	1131 11	54 38 I III 53 37 III IV, 38 52 37, 38 I II 51 37—38, 39 I II 50 37 IV, 39 II 57 32 III, 33 I III 56 32 IV, 33 II—IV, 34 I 55 34
— Untamala .....	304	3.00	3.00	101.3	1131 11	
<b>Lappi .....</b>	<b>3 435</b>	<b>211.7</b>	<b>203.9</b>	<b>16.8</b>		
— Kirkonkylä — Kyrkby ...	818	5.50	5.35	152.9	1134 01	78 44 III, 45 III IV, 46 I II 77 44—45, 46 I—III, 47 I 76 44 II IV, 45 II IV, 46 II 77 41, 42 I III 76 42 II IV 72 51 I—III, 52 I 71 50—51, 52 I II IV 70 50 IV, 51 II
— Alakieri .....	226	2.00	1.90	118.9	1134 01	
— Kodiksami .....	329	4.25	4.25	77.4	1134 04	
<b>Lavia .....</b>	<b>4 640</b>	<b>359.7</b>	<b>320.0</b>	<b>14.5</b>		
— Kirkonkylä — Kyrkby ...	641	2.50	2.25	284.9	2122 01	33 24 III, 25 I III 32 24 III IV, 25 I II IV, 26 I II
<b>Lemu .....</b>	<b>850</b>	<b>43.3</b>	<b>43.1</b>	<b>19.7</b>		
<b>Lieto .....</b>	<b>7 604</b>	<b>199.2</b>	<b>197.4</b>	<b>38.5</b>		
— Kirkonkylä — Kyrkby ...	207	1.50	1.45	142.8	1044 10	11 79 III IV, 80 I II 10 79 IV, 80 II
— Asemanseutu — Stations- sammhalle .....	664	4.00	3.95	168.1	1044 10	19 78 III, 79 I, 80 III, 81 I 18 78 III IV, 79, 80 I II IV 17 78 IV, 79 II IV 11 75 III IV, 76 10 75 III IV
— Ilmarinen .....	513	2.00	2.00	256.5	1044 10	
<b>Loimaan mlk. — Loimaa lk. .</b>	<b>7 211</b>	<b>342.8</b>	<b>341.2</b>	<b>21.1</b>		
— Kirkonkylä — Kyrkby ... (osa Loimaalla — del i Loimaa)	888	4.50	4.40	201.8	2111 08	52 44 I—III, 45 III, 46 I II 51 43 III IV, 44, 45 I II IV 50 43 IV, 44 II IV
<b>Lokalahti .....</b>	<b>1 569</b>	<b>113.0</b>	<b>107.6</b>	<b>14.6</b>		
— Kirkonkylä — Kyrkby ...	243	2.75	2.75	88.4	1042 08, 09	30 25, 26 I 29 25 II—IV, 26 I 28 25 IV, 26 II

1	2	3	4	5	6	7
<b>Luvia</b> .....	<b>2 892</b>	<b>164.2</b>	<b>162.0</b>	<b>17.9</b>		
— Niemenkylä .....	228	2.25	2.10	108.6	1141 07,10	09 29—30 08 30 IV
— Sitlahdenkylä .....	686	4.25	4.25	161.4	1141 10	07 32 III, 33 I III 06 32 IV, 33, 34 I 05 33 II IV, 34, 35 I 04 34 IV
<b>Maaria — St Marie</b> .....	<b>2 685</b>	<b>35.3</b>	<b>35.2</b>	<b>76.3</b>		
— Jäkärälä .....	802	4.25	4.25	188.7	1044 10	15 73 III, 74, 75 I III IV 14 73 III IV, 74, 75 II—IV
— Saramäki .....	507	4.50	4.45	113.9	1044 10	12 70 III, 71, 72 I III IV 11 70 III IV, 71—72
— Ävikin alue .....	306	1.75	1.70	180.0	1044 10	11 73 I III 10 73, 74 I
<b>Marttila</b> .....	<b>3 046</b>	<b>198.0</b>	<b>197.4</b>	<b>15.4</b>		
— Kirkonkylä — Kyrkby ...	370	3.00	2.95	125.4	2022 04, 05, 08	20 38 I III, 39 I III, 40 19 38 II IV, 39 II IV
— Ollila .....	259	3.25	3.15	82.2	2022 08	25 44 I III, 45, 46 II 24 43, 44 II IV
<b>Masku</b> .....	<b>2 174</b>	<b>93.7</b>	<b>93.5</b>	<b>23.3</b>		
— Kirkonkylä — Kyrkby ...	822	5.75	5.75	143.0	1044 04, 07	18 60—61 17 58 III, 59 I III IV, 60, 61 I II 16 58 IV, 59 II, 60 II IV, 61 II
<b>Mellilä</b> .....	<b>2 485</b>	<b>112.5</b>	<b>112.1</b>	<b>22.2</b>		
— Asemanseutu — Stations- sanhälle .....	570	2.25	2.25	253.3	2111 07	42 40 III, 41 I III, 42 I 41 40 IV, 41
<b>Merikarvia</b> .....	<b>6 372</b>	<b>435.4</b>	<b>425.0</b>	<b>15.0</b>		
— Kirkonkylä — Kyrkby ...	2 107	12.75	12.20	172.7	1142 09 1231 07	63 25 III IV, 27 I III 62 25—27 61 25 I III IV, 26—27, 28 I II 60 25 II—IV, 26—27 59 26 II IV, 27 II—IV, 28 I II IV 58 27 IV, 28 II IV
<b>Merimasku</b> .....	<b>817</b>	<b>51.9</b>	<b>51.2</b>	<b>16.0</b>		
<b>Metsämaa</b> .....	<b>1 745</b>	<b>93.5</b>	<b>93.2</b>	<b>18.7</b>		
— Kirkonkylä — Kyrkby ...	314	3.25	3.20	98.1	2111 11	59 53—54 58 53 IV, 54
<b>Mietoinen</b> .....	<b>1 989</b>	<b>48.7</b>	<b>48.4</b>	<b>41.1</b>		
<b>Mouhijärvi</b> .....	<b>4 186</b>	<b>267.0</b>	<b>252.7</b>	<b>16.6</b>		
— Häijää .....	379	3.25	3.20	118.4	2121 12	22 51 IV, 52 21 51—52
— Uotsola .....	316	1.00	0.80	395.0	2121 09	23 46 III IV, 47 I 22 47 II
<b>Muurla</b> .....	<b>1 655</b>	<b>84.2</b>	<b>79.9</b>	<b>20.7</b>		
<b>Mynämäki — Virmo</b> .....	<b>5 111</b>	<b>268.8</b>	<b>268.0</b>	<b>19.1</b>		
— Kirkonkylä — Kyrkby ...	1 910	9.25	9.25	206.5	1044 05, 06	32 53 I III 31 52 III IV, 53, 54 I—III 30 52 III IV, 53—54, 55 I 29 53 III IV, 54, 55 I II 28 53 IV, 54, 55 I II
— Asemanseutu — Stations- sanhälle .....	437	2.75	2.75	158.9	1044 04	28 53 I 27 52 I III IV, 53 I II 26 52, 53 II
— Juva .....	367	5.50	5.50	66.7	1044 03, 06	36 50 I III IV 35 48 III IV, 49, 50 I II IV 34 47 I III, 48, 49 I II 33 47 II IV
— Kallinen .....	327	3.50	3.50	93.4	1044 05, 06	30 50—51 29 50, 51 II IV
— Korvensuu .....	246	2.50	2.50	98.4	1044 03	31 45 II—IV, 46 I II 30 45 IV, 46
<b>Naantalinn mlk. — Nädendals lk.</b>	<b>2 991</b>	<b>46.0</b>	<b>45.8</b>	<b>65.3</b>		
— Kultaranta .....	501	3.25	2.55	196.5	1043 06	07 54 I 06 54, 55 I—III 05 54 IV, 55 II—IV, 56 II
— Lietsala .....	701	2.00	2.00	350.5	1043 06	09 58 III, 59 I III IV 08 58 II IV, 59 II IV
— Taimo .....	629	2.50	1.95	322.6	1043 06	08 56 I III IV, 57 I—III 07 56 IV, 57 II—IV
<b>Nakkila</b> .....	<b>6 566</b>	<b>178.0</b>	<b>176.0</b>	<b>37.3</b>		
— Kirkonkylä — Kyrkby ...	731	4.25	4.10	178.3	1143 04	08 52 III IV, 53 I II 07 52 III IV, 53, 54 I III 06 52 II IV, 53 II IV, 54 II

1	2	3	4	5	6	7
— Arantila .....	437	3.00	2.85	153.3	1143 04	06 54 III IV, 55 I—III 05 54 III IV, 55 I II IV, 56 I II
— Lattomeri .....	494	5.00	5.00	98.8	1143 01, 02	12 41 I III 11 40 IV, 41, 42 I II 10 41 II—IV, 42 09 42
— Pyssykangas .....	299	2.25	2.25	132.9	1143 01, 04	03 49 I III, 50 I III, 51 I—III 02 49 IV, 50 II
— Ruhade .....	506	3.50	3.40	148.8	1143 04	09 50 III IV, 51, 52 I II 08 51
— Tattara .....	482	4.25	4.25	113.4	1143 04	07 51 II IV 06 53 I III 05 53, 54 I 04 53 III IV, 54 I II 03 53 III IV, 54 I II 02 53 IV, 54 II 07 55
— Viikala .....	235	1.00	0.95	247.4	1143 04	
<b>Nauvo — Nagu .....</b>	<b>2 094</b>	<b>218.5</b>	<b>215.7</b>	<b>9.7</b>		
<b>Noormarkku — Norrmark ...</b>	<b>4 436</b>	<b>319.9</b>	<b>301.2</b>	<b>14.7</b>		
— Keskusta — Centrum .....	1 541	9.00	8.75	176.1	1144 01	34 43, 44 I III 33 43—45 32 44 II IV, 45 II—IV, 46, 47 I II 31 45 IV, 46, 47 I II 35 65 I III, 66 I 34 64 II IV, 65 II IV
— Lassila .....	201	1.75	1.70	118.2	1144 08	
<b>Nousiainen .....</b>	<b>3 332</b>	<b>199.9</b>	<b>199.4</b>	<b>16.7</b>		
— Kirkonkylä — Kyrkby .....	499	3.75	3.70	134.9	1044 08	24 61 I III IV, 62 II IV 23 60 IV, 61—62, 22 62 IV 22 58 III, 59 I 21 57—59
— Nummi .....	596	3.50	3.50	170.3	1044 05	
<b>Oripää .....</b>	<b>2 047</b>	<b>115.1</b>	<b>114.9</b>	<b>17.8</b>		
— Kirkonkylä — Kyrkby .....	549	3.75	3.75	146.4	2111 01, 02, 05	51 27 III, 28 I III, 29 I 50 28 II—IV, 29 I II IV, 30 II 49 28 III IV, 29 I II
<b>Paattinen .....</b>	<b>1 848</b>	<b>58.9</b>	<b>58.8</b>	<b>31.4</b>		
<b>Paimio — Pemar .....</b>	<b>6 281</b>	<b>240.5</b>	<b>239.7</b>	<b>26.2</b>		
— Kirkonkylä — Kyrkby .....	2 516	10.75	10.65	236.2	2021 03, 06	08 27 III IV, 28 I II 07 26 III, 27 I III IV, 28 I—III, 29 I III, 30 I—III 06 26 III IV, 27—29, 30 II 05 26 IV, 27 II—IV, 28, 29 II 04 27 IV, 28 II IV
<b>Paraisten mlk. — Pargas lk. ...</b>	<b>4 000</b>	<b>249.5</b>	<b>248.1</b>	<b>16.1</b>		
— Ersby .....	323	3.50	3.25	99.4	1043 07, 10	86 68 III, 69 I III, 70 I 85 68 III IV, 69—70
(osa Paraisissa — del i Pargas)						
<b>Parkano .....</b>	<b>8 401</b>	<b>962.2</b>	<b>916.1</b>	<b>9.2</b>		
— Kirkonkylä — Kyrkby .....	1 988	8.50	7.95	250.1	2211 08, 09, 11	81 49 I 80 48 III, 49 I II 79 47 IV, 48, 49 I—III 78 48—49, 50 I II 77 48, 49 I II 76 47 III IV, 48 I II 75 47 IV, 48 II
<b>Perniö — Bjärnä .....</b>	<b>8 793</b>	<b>389.5</b>	<b>377.4</b>	<b>23.3</b>		
— Kirkonkylä — Kyrkby .....	1 185	4.00	3.85	307.8	2012 12	78 51 I III 77 51, 52 I 76 51 III IV, 52 I II 75 51 III, 52 I II 74 51 IV, 52 II
— Asemanseutu — Stations- samhälle .....	431	2.25	2.25	191.6	2021 10	83 52 I III, 53 I 82 52, 53 I II 79 39 I III 78 39 II IV, 40 I—III 83 42 I III 82 41 III IV, 42 I II IV 81 41 IV
— Matildedal .....	371	1.75	1.45	255.9	2012 06, 09	
— Teijo .....	393	2.00	1.65	238.2	2021 07	
<b>Pertteli .....</b>	<b>3 566</b>	<b>155.3</b>	<b>153.5</b>	<b>23.2</b>		
— Kaivola .....	260	2.00	1.95	133.3	2021 12	05 58 I III 04 57 III IV, 58
<b>Piikkiö — Pikis .....</b>	<b>4 816</b>	<b>90.2</b>	<b>90.0</b>	<b>53.5</b>		
— Kirkonkylä — Kyrkby .....	1 546	6.65	6.65	232.5	2021 03	03 17 I—III, 18 I—III, 19 I III 02 17—19 01 18—19 00 18 II

1	2	3	4	5	6	7
— Runko .....	601	4.55	4.45	135.1	1043 12	03 81 III, 82 I II IV 02 80 III IV, 81, 82 I II 01 79 III IV, 80 I II IV, 81, II, IV
<b>Pomarkku — Pämärk .....</b>	<b>3 967</b>	<b>333.3</b>	<b>295.4</b>	<b>13.4</b>		
— Kirkonkylä — Kyrkby ...	1 055	6.00	5.90	178.8	1144 05	45 53 I 44 52 IV, 53, 54 I II 43 52 III IV, 53, 54 I—III 42 52 IV, 53 II IV, 54 II IV, 55 II IV 51 59 III 50 58 III, 59, 60 I 49 58 IV
— Honkakoski .....	299	2.00	1.95	153.3	1144 05, 06, 09	
<b>Porin mlk. — Björneborgs lk.</b>	<b>8 705</b>	<b>166.4</b>	<b>166.0</b>	<b>52.4</b>		
— Järvikylä .....	338	1.75	1.75	193.1	1143 03	25 45 I III, 46 I III 24 46 II—IV
(osa Porissa — del i Björneborg)						
— Kyläsaari .....	752	3.25	3.25	231.4	1141 12	26 35 I III 25 34 III IV, 35—36 24 36 II
— Pietniemi .....	253	2.25	2.25	112.4	1141 11, 12	20 36 III IV, 37 19 36 IV, 37 II IV
(osa Porissa — del i Björneborg)						
— Pihlava .....	2 806	7.25	6.75	415.7	1141 12	29 31 I III, 32 I III 28 31 III IV, 32, 33 I—III 27 31 I III IV, 32 II IV, 33, 34 I—III 26 33 II IV, 34 II IV
<b>Punkalaidun .....</b>	<b>7 152</b>	<b>365.7</b>	<b>362.8</b>	<b>19.7</b>		
— Kirkonkylä — Kyrkby ...	1 141	5.50	5.35	213.3	2112 07, 10, 11	80 50 I 79 49 IV, 50, 51 I 78 50 IV, 51—52, 53 I III 77 51 II IV, 52 II, 53 II 80 47 III, 48 I III 79 47 III IV, 48, 49 I III
— Kokkola .....	242	2.75	2.70	89.6	2112 07, 08	
<b>Pyhämaa .....</b>	<b>1 104</b>	<b>74.6</b>	<b>73.6</b>	<b>15.0</b>		
<b>Pyhäranta .....</b>	<b>2 549</b>	<b>143.2</b>	<b>138.3</b>	<b>18.4</b>		
— Ihode .....	279	2.75	2.75	101.5	1131 12	65 31 I III, 32 I II IV 64 31 III IV, 32 I II 63 31 IV, 32 II 60 23 IV, 24 59 24 II IV
— Rohdainen .....	260	1.75	1.65	157.6	1131 08, 09	64 21 III, 22 I 63 21 IV, 22 I—III 62 22 III IV, 23 I II 61 23 II
— Santtio — Hirslahti .....	299	2.75	2.60	115.0	1131 09	
<b>Pöytyä .....</b>	<b>4 875</b>	<b>319.4</b>	<b>318.7</b>	<b>15.3</b>		
— Juotola .....	219	3.25	3.25	67.4	2022 02, 03	31 20 I III IV, 21 I III 30 21, 22 I III 29 22 II IV 36 24 I 35 23, 24 II 34 23 II IV
— Riihikoski .....	215	2.00	2.00	107.5	2022 03	
<b>Raisio — Reso .....</b>	<b>11 372</b>	<b>51.6</b>	<b>51.5</b>	<b>220.8</b>		
— Kirkonkylä — Kyrkby ...	4 413	9.25	9.20	479.7	1043 09 1044 07	10 63 III IV 09 63 I III IV, 64—65 08 62 III, 63—65, 66 I II IV 07 62 IV, 63, 64 I II, 65 IV
(osa Turussa — del i Åbo)						
— Asemanseutu — Stations- samhälle .....	392	2.00	2.00	196.0	1043 09	09 61 III IV, 62 I—III 08 61 IV, 62 II IV 07 64 III IV, 65 I—III 06 63 III IV, 64, 65 I II IV
— Ihala .....	2 391	3.50	3.45	693.0	1043 09	
(osa Turussa — del i Åbo)						
— Kaanaa .....	1 605	5.50	5.10	314.7	1043 09	09 60 I III IV, 61 I II 08 60, 61 I II 07 60 II—IV, 61 I II 06 60 III IV, 61
<b>Rauman mlk. — Raumo lk. ...</b>	<b>6 646</b>	<b>196.2</b>	<b>193.7</b>	<b>34.3</b>		
— Kaaro .....	762	2.50	2.50	304.8	1132 08	84 28 I III, 29 I II 83 28, 29 I II
(osa Raumalla — del i Raumo)						
— Kortela .....	333	3.50	3.50	95.1	1132 07	77 25 III, 26 I 76 25 III IV, 26—27, 28 I III
(osa Raumalla — del i Raumo)						
— Uotila .....	1 740	7.50	7.50	232.0	1132 08, 11	84 31 III 83 30 III, 31 82 30, 31 II 81 29 III, 30 80 29 III IV, 30—32
(osa Raumalla — del i Raumo)						

1	2	3	4	5	6	7
<b>Rusko</b> .....	<b>1 505</b>	<b>47.7</b>	<b>47.6</b>	<b>31.6</b>		
— Suitturi .....	294	1.00	1.00	294.0	1044 07	12 66 III IV, 67 I II
<b>Rymättylä — Rimifo</b> .....	<b>2 258</b>	<b>144.3</b>	<b>141.3</b>	<b>16.0</b>		
— Kirkonkylä — Kyrkby ...	226	2.25	2.10	107.6	1043 05	97 51 I III, 52 I 96 51 III IV, 52
<b>Sauvo — Sagu</b> .....	<b>2 831</b>	<b>174.3</b>	<b>173.6</b>	<b>16.3</b>		
— Kirkonkylä — Kyrkby ...	598	4.00	4.00	149.5	2021 02	94 27 I, 28 I 93 27, 28 I—III 92 27 II—IV, 28
<b>Siikainen</b> .....	<b>4 432</b>	<b>491.3</b>	<b>456.3</b>	<b>9.7</b>		
— Kirkonkylä — Kyrkby ...	431	2.75	2.50	172.4	1233 01	64 42 III, 43 I III 63 42 III IV, 43 62 43 II IV 54 44 I—III, 45 III, 46 I II 53 44 IV, 45, 46 II IV
— Leväsjoki .....	263	3.25	3.15	83.5	1144 03	
<b>Suodenniemi</b> .....	<b>2 746</b>	<b>219.5</b>	<b>207.6</b>	<b>13.2</b>		
— Pohjakylä .....	240	2.25	1.85	129.7	2121 06	28 34 III IV, 35, 36 I II 27 34 IV
<b>Suomusjärvi</b> .....	<b>1 996</b>	<b>175.7</b>	<b>155.8</b>	<b>12.8</b>		
— Kitula .....	263	2.00	2.00	131.5	2023 05	97 77 I 96 76 IV, 77, 78 I III
<b>Suoniemi</b> .....	<b>2 127</b>	<b>117.0</b>	<b>94.2</b>	<b>22.6</b>		
— Sarkola — Vahalahti .....	221	3.25	3.05	72.5	2121 11 2123 02	12 60 11 59 I III, 60 10 59 II IV, 60 II
<b>Säkylä</b> .....	<b>4 153</b>	<b>267.8</b>	<b>159.7</b>	<b>26.0</b>		
— Kirkonkylä — Kyrkby ...	1 573	5.25	3.85	408.6	1134 10	72 70 II—IV, 71 I—III, 72 I 71 71 II—IV, 72, 73 I III, 74 I 70 72 II, 73 IV, 74 II IV 68 74 III, 75 I III IV, 76 I II 67 74 IV, 75, 76 I II IV
— Pyhäjoki .....	357	3.50	3.50	102.0	1133 12	
— Sokeritehtaan alue — — Sockerfabriken .....	251	2.50	1.95	128.7	1134 07	75 66 III, 67 I III, 68 I 74 67, 68 I II
<b>Särkisalo — Finby</b> .....	<b>1 667</b>	<b>91.2</b>	<b>89.8</b>	<b>18.6</b>		
— Förby .....	456	5.25	5.00	91.2	2012 05	66 37 I III IV, 38, 39 I II 65 37—38 64 37
<b>Taivassalo — Tövsala</b> .....	<b>2 729</b>	<b>134.0</b>	<b>133.2</b>	<b>20.5</b>		
— Kirkonkylä — Kyrkby ...	482	3.25	3.25	148.3	1042 10	18 32 17 32 III IV, 33 I—III, 34 I 16 33 II IV, 34 II
<b>Tarvasjoki</b> .....	<b>2 178</b>	<b>101.6</b>	<b>101.2</b>	<b>21.5</b>		
— Kirkonkylä — Kyrkby ...	323	3.25	3.20	100.9	2022 04,05	21 31 I 20 30 I III IV, 31 II 19 30 II IV, 31 II—IV, 32 I 18 32 II
<b>Tyrvää</b> .....	<b>8 137</b>	<b>421.9</b>	<b>399.4</b>	<b>20.4</b>		
— Roismala .....	703	2.25	2.25	312.4	2121 07	01 42 00 41 I III, 42 I II IV
(osa Vammalassa — del i — Vammala)						
— Sammalajoki .....	210	1.75	1.75	120.0	2112 12	92 52 III, 53 I, 54 I 91 52 IV, 53 II IV, 54 II 04 46 III, 47 I III, 48 I III, 49 I III 03 46 III IV, 47—49 02 47 II IV, 49 II—IV 01 38 IV, 39, 40 I 00 39 IV, 40
— Stormi .....	550	6.25	6.10	90.2	2121 07	
— Tyrväänkylä .....	233	2.75	2.75	84.7	2121 04, 07	
<b>Ulvila — Ulvsby</b> .....	<b>7 544</b>	<b>176.5</b>	<b>175.0</b>	<b>43.1</b>		
— Friitala .....	2 329	4.50	4.40	529.3	1143 02	14 45 I III, 46 I III 13 45 III IV, 46, 47 II 12 45 III IV, 46 I II IV, 47 I II 12 47 III 11 47 IV, 48 II III IV, 49 I—III, 50 I 22 47 I, 48 III, 49 I 21 47 II—IV, 48, 49 I II IV 20 49 II IV, 50 II
— Haistila .....	324	2.25	2.15	150.7	1143 02, 05	
— Harjunpää .....	934	4.00	3.95	236.5	1143 03, 06	
(osa Porissa — del i — Björneborg)						
— Kaasmarkku .....	240	1.50	1.45	165.5	1143 05	17 54 III, 55 I 16 54 III IV, 55 I II 16 47 15 47 14 47 III IV, 48 I—III 13 47 IV, 48 II IV
— Vanhakylä .....	790	4.00	3.95	200.0	1143 02	
<b>Uskela</b> .....	<b>3 013</b>	<b>125.3</b>	<b>124.9</b>	<b>24.1</b>		
— Anjala .....	371	1.75	1.70	218.2	2021 11	00 54 III, 55 I 99 53 III, 54 I II IV, 55 II
(osa Salossa — del i Salo)						

1	2	3	4	5	6	7
— Helisnummi .....	363	2.00	2.00	181.5	2021 11	94 50 III, 51 I III 93 51, 52 II
(osa Salossa — del i Salo)						
— Karjaskylä .....	207	0.75	0.75	276.0	2021 11	96 54 I II IV
<b>Uudenkaupungin mlk. —</b>						
<b>Nystads lk. ....</b>	<b>1 043</b>	<b>87.2</b>	<b>87.0</b>	<b>12.0</b>		
<b>Vahto .....</b>	<b>1 155</b>	<b>79.2</b>	<b>79.1</b>	<b>14.6</b>		
— Kirkonkylä — Kyrkby ...	293	2.50	2.50	117.2	1044 11	24 71 I III 23 71 II—IV, 72 I 22 71 III IV, 72 I II
<b>Vampula .....</b>	<b>3 224</b>	<b>142.0</b>	<b>141.3</b>	<b>22.8</b>		
<b>Vehmaa .....</b>	<b>4 053</b>	<b>190.7</b>	<b>183.9</b>	<b>22.0</b>		
— Kirkonkylä — Kyrkby ...	363	2.25	2.25	161.3	1042 11, 12	31 36 III 30 36, 37 I II 29 36 IV, 37 II 31 38 I III, 39 I—III 30 37 IV, 38 II—IV, 39 I II IV
— Vinkkilä .....	638	3.00	3.00	212.7	1042 12	
<b>Velkua .....</b>	<b>275</b>	<b>24.7</b>	<b>24.7</b>	<b>11.1</b>		
<b>Vestanfjärd .....</b>	<b>1 255</b>	<b>96.9</b>	<b>96.4</b>	<b>13.0</b>		
<b>Viljakkala .....</b>	<b>2 632</b>	<b>225.2</b>	<b>202.9</b>	<b>13.0</b>		
— Kirkonkylä — Kyrkby ...	236	2.50	2.40	98.3	2124 02	44 60 III IV, 61 43 60 IV, 61 I II 42 61 II
<b>Yläne .....</b>	<b>3 582</b>	<b>367.7</b>	<b>352.8</b>	<b>10.2</b>		
— Kirkonkylä — Kyrkby ...	665	5.25	5.20	127.9	1133 11	54 76 III 53 76 I III IV, 77 I III 52 76 II IV, 77 I—III 51 77 IV
<b>Ahvenanmaa — Åland</b>						
<b>Maarianhamina—Mariehamn</b>	<b>6 685</b>	<b>11.7</b>	<b>11.7</b>	<b>571.4</b>		
— Keskusta — Centrum ....	6 657	10.75	8.60	774.1	1012 08	68 40 III, 41, 42 I 67 40, 41 I II IV, 42 II IV 66 40, 41 I II 65 40 II—IV, 41 64 40 III IV, 41, 42 I II 63 41, 42 I II 62 41 II
(osa Jomalassa — del i Jomala)						
<b>Brändö .....</b>	<b>766</b>	<b>99.7</b>	<b>99.7</b>	<b>7.7</b>		
<b>Eckerö .....</b>	<b>846</b>	<b>109.3</b>	<b>107.7</b>	<b>7.9</b>		
— Storby .....	367	3.50	3.30	111.2	1012 03, 15 1021 01	80 20 I—III, 21 I III IV, 22 I II 79 19 II IV, 20 II—IV, 21 II
<b>Finström .....</b>	<b>1 801</b>	<b>126.3</b>	<b>121.8</b>	<b>14.8</b>		
— Godby .....	200	2.25	2.20	90.9	1021 07	81 43 I—III 80 43 III IV, 44
<b>Föglö .....</b>	<b>1 022</b>	<b>127.1</b>	<b>127.0</b>	<b>8.0</b>		
<b>Geta .....</b>	<b>594</b>	<b>84.4</b>	<b>81.1</b>	<b>7.3</b>		
<b>Hammarland .....</b>	<b>1 202</b>	<b>128.6</b>	<b>127.0</b>	<b>9.5</b>		
<b>Jomala .....</b>	<b>1 977</b>	<b>138.6</b>	<b>137.9</b>	<b>14.3</b>		
<b>Kumlinge .....</b>	<b>625</b>	<b>90.8</b>	<b>90.7</b>	<b>6.9</b>		
<b>Kökar .....</b>	<b>561</b>	<b>60.5</b>	<b>60.5</b>	<b>9.3</b>		
<b>Lemland .....</b>	<b>927</b>	<b>108.5</b>	<b>107.8</b>	<b>8.6</b>		
<b>Lumparland .....</b>	<b>359</b>	<b>35.2</b>	<b>35.1</b>	<b>10.2</b>		
<b>Saltvik .....</b>	<b>1 656</b>	<b>148.9</b>	<b>143.0</b>	<b>11.6</b>		
— Ödkarby .....	217	3.00	2.90	74.8	1021 07	89 42 III, 43 I III 88 42 III IV, 43 I II IV, 44 I II 87 42 IV, 43 II
<b>Sottunga .....</b>	<b>259</b>	<b>25.4</b>	<b>25.4</b>	<b>10.2</b>		
<b>Sund .....</b>	<b>1 151</b>	<b>119.3</b>	<b>114.7</b>	<b>10.0</b>		
<b>Vårdö .....</b>	<b>550</b>	<b>90.3</b>	<b>90.2</b>	<b>6.1</b>		

1	2	3	4	5	6	7
<b>Hämeen lääni — Tavastehus län</b>						
<b>Tampere — Tammerfors . . . .</b>	<b>127 260</b>	<b>166.6</b>	<b>123.3</b>	<b>1 032.1</b>		
— Keskusta — Centrum . . . . (osa Kangasalla, Nokialla, Pirkkalassa ja Ylöjärvellä — del i Kangasala, Nokia, Pirkkala och Ylöjärvi)	125 724	74.75	65.50	1 919.5	2123 06, 08, 09, 11, 12	25 81 I III, 82 I III IV 24 79 III, 80 I III IV, 81—83, 84 I 23 78 I III, 79 I III IV, 80—83, 84 II, 88 III 22 78—83, 84 I III, 86 III, 87 I III IV, 88, 89 I III, 90 I III 21 78 II—IV, 79—83, 84 II—IV, 85—91, 92 I—III, 93 I III 20 78 III IV, 79 I II IV, 80 II IV, 81 II IV, 84 IV, 85 II—IV, 86—93, 94 I—III, 96 III 19 86 III IV, 87—96, 97 I II 18 85, 86 I III, 87—92, 93 II IV, 94 II IV, 95—96, 97 I II 17 85 IV, 86 II—IV, 87—88, 89 I II IV, 90 II, 91 IV, 92 II—IV
<b>Hämeenlinna — Tavastehus .</b>	<b>28 298</b>	<b>36.1</b>	<b>31.2</b>	<b>907.0</b>		
— Keskusta — Centrum . . . . (osia Hattulassa ja Vana- jalla — delar i Hattula och Vanaja)	27 382	26.00	23.00	1 190.5	2131 09	67 20 IV, 21, 22 I III, 23—24, 25 I III, 26 I III, 27 I 66 21 II IV, 22—26, 27 I—III 65 22 IV, 23—26, 27 II 64 23—27, 28 I 63 23 IV, 24 II—IV, 25, 26 I II IV, 27, 28 I—III 62 27 II IV 64 21 III IV, 22 I—III
— Ahvenisto . . . . . (osa Vanajalla — del i Vanaja)	453	1.25	1.25	362.4	2131 09	
<b>Lahti . . . . .</b>	<b>66 802</b>	<b>153.9</b>	<b>133.5</b>	<b>500.4</b>		
— Keskusta — Centrum . . . .	50 069	27.25	25.70	1 948.2	3111 03, 06	67 26 III, 27, 28 I II 66 26 IV, 27—28, 29 I III 65 26 III IV, 27—29, 30 I—III 64 24 III, 25 I III IV, 26—30 63 24 III IV, 25—30, 31 I 62 24 IV, 25—27, 28 I II, 30 II IV, 31 II 61 25 II IV, 26 II IV, 27 II 60 24 III IV, 25 I II
— Ala-Okeroinen . . . . .	446	1.00	1.00	446.0	3111 03	
— Holma — Järventaus . . . .	1 099	5.00	4.60	238.9	3111 03, 06	68 30 I III IV, 31 II 67 28 III IV, 29—30, 31 I II 66 29 II IV, 30 II IV
— Jalkaranta . . . . .	2 129	4.25	3.35	635.5	3111 03	67 24 I 66 23 III IV, 24 I—III 65 23 IV, 24, 25 I III, 26 I 64 24 II IV, 25 IV 69 27 I III, 28 I III, 29 I 68 26 IV, 27 II—IV, 28 I II IV, 29 II
— Kilpiäinen . . . . . (osa Hollolassa — del i Hollola)	800	3.25	3.05	262.3	3111 03	
— Koiskala — Ahtiala . . . . . (osa Nastolassa — del i Nastola)	3 856	9.50	8.85	435.7	3111 06	68 36 I III IV 67 34 I III IV, 35, 36 I II 66 33 I III IV, 34 I II IV, 35 II IV 65 31 I III, 32—33, 34 II 64 31 IV, 32 II IV, 33 61 27 I III, 28 I 60 27 II—IV, 28 65 22 I—III, 23 I—III 64 22 III IV, 23, 24 I 63 21 III, 22 I III IV, 23, 24 I II 62 22, 23 I II 60 26 III, 27 I 59 26 I III IV, 27 II 58 26 IV, 27 II IV 58 28
— Nikkilä . . . . .	823	2.50	2.50	329.2	3111 03	
— Pirttiharju — Okeroinen . (osa Hollolassa — del i Hollola)	3 251	7.25	7.20	451.5	3111 03	
— Renkomäki . . . . .	1 258	2.25	2.25	559.1	3111 02, 03	
— Tarola . . . . .	255	1.00	1.00	255.0	3111 02	
<b>Riihimäki . . . . .</b>	<b>20 197</b>	<b>115.1</b>	<b>110.9</b>	<b>182.1</b>		
— Keskusta — Centrum . . . .	18 026	21.75	21.65	832.6	2044 03 2133 01	40 42 III, 43 39 41 III, 42 I III IV, 43, 44 I 38 41—43, 44 I II 37 40 I III, 41—44, 45 I II 36 40—44, 45 I II 35 40 III IV, 41, 42 II—IV, 43 I II IV 34 40 IV, 41 II IV, 43 II IV 34 39 I, 40 III, 41 I 33 39, 40 II—IV 32 40 IV
— Herajoki . . . . .	411	2.75	2.75	149.5	2042 12 2044 03	

1	2	3	4	5	6	7
— Kernaala . . . . . (osa Lopella — del i Loppi)	333	3.75	3.75	88.8	2042 12	36 37 III IV, 38 I—III, 39 I III 35 37 IV, 38, 39 II IV 34 38 IV
<b>Forssa</b> . . . . .	<b>10 745</b>	<b>78.7</b>	<b>77.4</b>	<b>138.8</b>		
— Keskusta — Centrum . . . . .	9 527	15.25	15.00	635.1	2113 04, 07	47 79 I III 46 77 III, 78—81 45 77 IV, 78—81, 82 I III 44 78—79, 80 I II IV, 81 II IV, 82 II IV 43 77 III IV, 78, 79 I II
<b>Mänttä</b> . . . . .	<b>6 824</b>	<b>82.4</b>	<b>61.2</b>	<b>111.5</b>		
— Keskusta — Centrum . . . . .	4 931	6.75	5.65	872.7	2231 11, 12	81 32 I III, 33 I 80 32—33, 34 I—III, 35 III, 36 I 79 33 II IV, 34 II III IV, 35, 36 I II 81 37 I III IV 80 37, 38 I 79 37 IV 82 29 III 81 29 IV, 30 80 30, 31 I II
— Raja-aho . . . . . (osa Keuruulla — del i Keuruu)	351	2.25	2.20	159.5	2231 11, 12	
— Vuohijoki . . . . .	821	3.00	2.80	293.2	2231 09, 12	
<b>Nokia</b> . . . . .	<b>18 116</b>	<b>147.9</b>	<b>131.0</b>	<b>138.3</b>		
— Keskusta — Centrum . . . . . (osa Tampereella ja Tottijärvellä — del i Tammerfors och Tottijärvi)	15 657	25.50	21.90	714.9	2123 05, 06	21 77 III, 78 I 20 72 III IV, 73, 74 I III, 75 I III, 76—77, 78 I II 19 72 III IV, 73—77, 78 I II 18 71 III IV, 72—74, 75 I II, 77 IV, 78 II 17 71 III IV, 72—74, 75 I II 16 72—73, 74 I II IV 15 71 III, 72, 73 II IV 14 71 III IV, 72 I II
— Linnavuori . . . . .	1 221	2.50	2.30	530.9	2123 02, 03	21 65 I III, 66 I 20 65, 66 II 19 65 II IV
— Siuro . . . . . (osa Suoniemellä — del i Suoniemi)	1 384	5.75	5.05	274.1	2123 02, 03	21 64 I 20 64 19 64, 65 I III 18 63 IV, 64 II IV, 65 II—IV, 66, 67 I II
— Tyhjänperä . . . . .	739	6.25	5.65	130.8	2123 02	18 68 I III 17 67 III IV, 68—69 16 67 III IV, 68—69 15 67 IV, 68 II IV
<b>Toijala</b> . . . . .	<b>6 938</b>	<b>39.8</b>	<b>32.8</b>	<b>211.5</b>		
— Keskusta — Centrum . . . . . (osa Sääksmäellä ja Kylmäkoskella — del i Sääksmäki och Kylmäkoski)	6 621	16.50	16.30	406.2	2114 11	87 90 III, 91 I 86 91 II—IV, 92 I III, 93 I 85 90 IV, 91—93 84 91 II—IV, 92—94, 95 I II 83 90 III IV, 91—93, 94 I II IV, 95 II 82 91 IV, 92, 94 II 81 91 III IV, 92 I II
<b>Valkeakoski</b> . . . . .	<b>14 178</b>	<b>40.2</b>	<b>32.2</b>	<b>440.3</b>		
— Keskusta — Centrum . . . . . (osia Sääksmäellä — delar i Sääksmäki)	13 054	13.00	10.25	1 273.6	2132 03	98 02 I III IV 97 00 I III IV, 01 I III IV, 02, 03 I 96 00 III IV, 01—02, 03 II 95 00 III IV, 01, 02 I—III 94 00 II—IV, 01—02 93 01 II IV, 02 92 02 IV
— Vanhakylä . . . . . (osia Sääksmäellä — delar i Sääksmäki)	513	2.50	2.50	205.2	2114 12	98 98 I III 97 98—99
<b>Aitolahti</b> . . . . .	<b>1 611</b>	<b>83.4</b>	<b>60.2</b>	<b>26.8</b>		
— Nurmi . . . . .	272	3.00	2.25	120.9	2123 12	26 96 III, 97 I 25 95—96, 97 I II
<b>Asikkala</b> . . . . .	<b>8 093</b>	<b>749.8</b>	<b>566.5</b>	<b>14.3</b>		
— Vesivehmaa . . . . .	225	2.00	2.00	112.5	3112 02	81 27 III IV, 28 I II IV 80 27 IV, 28 II IV 86 20 III IV, 21 I—III 85 20 IV, 21 II IV, 22 II IV, 23
— Väaksky . . . . .	1 095	3.50	2.85	384.2	3112 02	
<b>Eräjärvi</b> . . . . .	<b>1 854</b>	<b>153.7</b>	<b>105.8</b>	<b>17.5</b>		
— Kirkonkylä — Kyrkby . . . . .	244	2.50	2.15	113.5	2141 12 2142 07, 10	31 29 30 29 I III IV, 30 I 29 30 I II



1	2	3	4	5	6	7
<b>Hattula</b> .....	<b>6 862</b>	<b>352.2</b>	<b>311.2</b>	<b>22.1</b>		
— Parolan rakennussuunnitelma-alue—Byggnadsplan (osa Hämeenlinnassa — del i Tavastehus)	2 475	15.25	13.60	182.0	2131 09 2132 04, 07	74 20 III, 21 73 20 III IV, 21 72 18 III, 19 I III, 20 I III IV, 21 71 18 III IV, 19—21, 22 I 70 18 III IV, 19—21, 22 I—III 69 20 IV, 21, 22 I II IV
<b>Hauho</b> .....	<b>5 896</b>	<b>453.8</b>	<b>380.9</b>	<b>15.5</b>		
— Kirkonkylä — Kyrkby ...	717	2.50	2.30	311.7	2132 08, 11	85 29 IV, 30 I—III, 31 I 84 30 II—IV, 31 I II
<b>Hausjärvi</b> .....	<b>9 002</b>	<b>364.1</b>	<b>358.1</b>	<b>25.1</b>		
— Kirkonkylä — Kyrkby ...	245	2.50	2.50	98.0	2133 04	41 50 III, 51 40 50 I III IV, 51 II IV
— Hikiä .....	695	5.00	5.00	139.0	2044 03, 06	39 49 III IV, 50 I II 38 49 IV, 50, 51 I II 37 50, 51 I II IV 36 50 IV, 51 II
— Mommila .....	246	2.00	1.80	136.7	2133 04	46 58 III, 59 I 45 57 IV, 58 44 58 II
— Oitti .....	1 332	5.25	5.20	256.2	2133 04	44 56 III 43 55 I, 56 I III IV, 57 I II 42 54 II IV, 55—56 41 55 II IV, 56 II IV
— Ryttylä .....	1 254	4.25	4.25	295.1	2133 01	46 41 I III 45 40 III, 41—42, 43 I II 44 41 I II IV, 42 II
<b>Hollola</b> .....	<b>9 500</b>	<b>533.3</b>	<b>461.8</b>	<b>20.6</b>		
— Herrala .....	718	4.75	4.55	157.8	2133 11	56 79 I III 55 79 III IV, 80 54 78 III, 79, 80 I II IV 53 78 IV, 80 I II 74 26 III, 27 I III 73 26 IV, 27 II—IV, 28 72 27 III IV, 28 I II IV 71 27 III IV, 28 I II 70 27 III IV, 28 69 28 II IV 66 78 III IV, 79 I 65 78 IV, 79 II—IV, 80 I—III 64 79 IV, 80 II IV
— Kalliola — Kukkila ..... (osa Lahdessa—del i Lahti)	1 294	7.00	7.00	184.9	3111 03 3112 01	58 65 III 57 65 I III IV, 66 I II 56 65, 66 II
— Vesala .....	624	3.25	2.85	218.9	2133 12	54 31 III IV, 32 53 31 IV, 32 II IV 52 39 I 51 37 I III, 38 I III IV, 39 I II 50 37 III IV, 38, 39 I 49 38 IV 46 33 III IV, 34 I II 45 33 III IV, 34 I—III, 35 I III, 36 I 44 32 III IV, 33—34, 35 II IV, 36 II 43 31 III, 32—33 58 34 III IV 57 33 III, 34 I III IV, 35, 36 I II 56 33 IV, 34 II IV, 35, 36 I II
<b>Humppila</b> .....	<b>3 474</b>	<b>148.6</b>	<b>147.8</b>	<b>23.5</b>		
— Asemanseutu — Stations-samhälle .....	872	2.75	2.70	323.0	2113 02	58 65 III 57 65 I III IV, 66 I II 56 65, 66 II
<b>Janakkala</b> .....	<b>12 672</b>	<b>459.9</b>	<b>430.7</b>	<b>29.4</b>		
— Kirkonkylä — Kyrkby ...	320	2.25	2.20	145.5	2131 11	54 31 III IV, 32 53 31 IV, 32 II IV 52 39 I 51 37 I III, 38 I III IV, 39 I II 50 37 III IV, 38, 39 I 49 38 IV 46 33 III IV, 34 I II 45 33 III IV, 34 I—III, 35 I III, 36 I 44 32 III IV, 33—34, 35 II IV, 36 II 43 31 III, 32—33 58 34 III IV 57 33 III, 34 I III IV, 35, 36 I II 56 33 IV, 34 II IV, 35, 36 I II
— Leppäkoski .....	680	4.00	3.95	172.2	2131 10, 11	54 31 III IV, 32 53 31 IV, 32 II IV 52 39 I 51 37 I III, 38 I III IV, 39 I II 50 37 III IV, 38, 39 I 49 38 IV 46 33 III IV, 34 I II 45 33 III IV, 34 I—III, 35 I III, 36 I 44 32 III IV, 33—34, 35 II IV, 36 II 43 31 III, 32—33 58 34 III IV 57 33 III, 34 I III IV, 35, 36 I II 56 33 IV, 34 II IV, 35, 36 I II
— Tervakoski .....	2 671	8.50	7.40	360.9	2131 10	54 31 III IV, 32 53 31 IV, 32 II IV 52 39 I 51 37 I III, 38 I III IV, 39 I II 50 37 III IV, 38, 39 I 49 38 IV 46 33 III IV, 34 I II 45 33 III IV, 34 I—III, 35 I III, 36 I 44 32 III IV, 33—34, 35 II IV, 36 II 43 31 III, 32—33 58 34 III IV 57 33 III, 34 I III IV, 35, 36 I II 56 33 IV, 34 II IV, 35, 36 I II
— Turenki ..... (osa Vanajalla — del i Vanaja)	2 599	5.25	5.15	504.7	2131 11	54 31 III IV, 32 53 31 IV, 32 II IV 52 39 I 51 37 I III, 38 I III IV, 39 I II 50 37 III IV, 38, 39 I 49 38 IV 46 33 III IV, 34 I II 45 33 III IV, 34 I—III, 35 I III, 36 I 44 32 III IV, 33—34, 35 II IV, 36 II 43 31 III, 32—33 58 34 III IV 57 33 III, 34 I III IV, 35, 36 I II 56 33 IV, 34 II IV, 35, 36 I II
<b>Jokioinen</b> .....	<b>5 906</b>	<b>181.9</b>	<b>180.9</b>	<b>32.6</b>		
— Keskusta — Centrum ....	2 012	6.75	6.60	304.8	2113 04	45 72 I III, 74 I III IV 44 71 III IV, 72—73, 74 I II 43 71 III IV, 72 I II IV, 73 II 42 72 46 71 III IV, 72 I II 45 71 II IV, 72 II 42 68, 69 I II 41 68, 69 I II
— Minkiö .....	340	1.75	1.75	194.3	2113 04	46 71 III IV, 72 I II 45 71 II IV, 72 II 42 68, 69 I II 41 68, 69 I II
— Vaulammi .....	259	3.00	2.95	87.8	2113 01	46 71 III IV, 72 I II 45 71 II IV, 72 II 42 68, 69 I II 41 68, 69 I II
<b>Juupajoki</b> .....	<b>3 515</b>	<b>264.3</b>	<b>252.4</b>	<b>13.9</b>		
— Korkeakoski .....	235	1.25	1.25	188.0	2142 06, 09	56 19 III, 20 I 55 19 II IV, 20 II 66 23 III 65 23 IV, 24 II—IV, 25 64 24 IV, 25 I II IV, 26 II 63 24 IV, 25 II
— Lyly ..... (osa Ruovedellä — del i Ruovesi)	418	4.00	3.70	113.0	2231 07	56 19 III, 20 I 55 19 II IV, 20 II 66 23 III 65 23 IV, 24 II—IV, 25 64 24 IV, 25 I II IV, 26 II 63 24 IV, 25 II

1	2	3	4	5	6	7
— Myllylä .....	713	2.50	2.40	297.1	2142 06, 09	55 19 III 54 19, 20 I II 53 19 II IV, 20 II
<b>Kalvola</b> .....	<b>4 497</b>	<b>328.9</b>	<b>297.5</b>	<b>15.1</b>		
— Iittala .....	1 945	14.00	12.95	150.2	2132 01, 04	77 05, 06 I III, 07 III, 08 I, 09 I III 76 05—09, 10 I II 75 05 IV, 06 II—IV, 07—09 74 07 IV, 08 II—IV, 09
<b>Kangasala</b> .....	<b>13 054</b>	<b>483.0</b>	<b>356.2</b>	<b>36.6</b>		
— Kirkonkylä — Kyrkby ...	2 419	7.00	6.00	403.2	2141 02	19 01 III, 02 I 18 01 I III, 02, 03 I 17 01 IV, 02 II IV, 03—04, 05 I 16 03 IV, 04, 05 I II
— Asemanseutu — Stations- samhälle .....	696	2.00	1.90	366.3	2123 12 2141 03	21 99 I III IV, 00 II 20 99 IV, 00 I—III
— Huutijärvi .....	576	3.00	2.75	209.5	2141 02	16 05 III IV, 06 I—III 15 04 III IV, 05, 06 II
— Ruutana .....	1 390	4.25	4.15	334.9	2141 03	24 00, 01 I—III 23 00 I III IV, 01 I II IV, 02 II 22 00 II IV, 01 II 26 02 III, 03 I—III 25 03 II IV
— Suinula .....	385	1.50	1.45	265.5	2141 03	
— Vatiala .....	1 560	3.75	3.65	427.4	2123 11 2141 02	19 97 III, 98 I 18 97 III IV, 98 I—III, 99 I III, 00 I III IV 17 99 III IV, 00 II
<b>Kojjärvi</b> .....	<b>2 921</b>	<b>180.7</b>	<b>174.5</b>	<b>16.7</b>		
<b>Koski Hl.</b> .....	<b>3 124</b>	<b>200.5</b>	<b>192.5</b>	<b>16.2</b>		
— Kirkonkylä — Kyrkby ...	643	3.25	2.85	225.6	2133 09	69 61 I III, 62 I III, 63 I 68 61 II IV, 62, 63 I II
<b>Kuhmalahti</b> .....	<b>2 020</b>	<b>215.6</b>	<b>165.1</b>	<b>12.2</b>		
<b>Kuhmoinen</b> .....	<b>5 893</b>	<b>933.7</b>	<b>658.4</b>	<b>9.0</b>		
— Kirkonkylä — Kyrkby ...	1 371	5.75	4.85	282.7	2143 09 2144 07	31 62 I—III 30 62, 63 I II 29 62 I III IV, 63 I II 28 61—62, 63 II
<b>Kuorevesi</b> .....	<b>3 854</b>	<b>379.5</b>	<b>344.8</b>	<b>11.2</b>		
— Halli .....	870	5.50	5.10	170.6	2233 01	62 42, 43 I—III, 44 I III 61 42 II—IV, 43—44 60 42 IV, 43 II
— Suinula .....	282	4.25	3.80	74.2	2233 01	68 40 III, 41 I 67 40 III IV, 41 I—III 66 41 II—IV, 42 I 65 41 III IV, 42 I II 64 41 IV, 42 II
<b>Kuru</b> .....	<b>5 124</b>	<b>829.8</b>	<b>724.6</b>	<b>7.1</b>		
— Kirkonkylä — Kyrkby ...	693	4.25	3.40	203.8	2213 07	65 86 III, 87 I 64 85 I III IV, 86 I II IV 63 85, 86 I II 62 85 III IV, 86 II
<b>Kylmäkoski</b> .....	<b>3 635</b>	<b>198.2</b>	<b>191.4</b>	<b>19.0</b>		
— Asemanseutu — Stations- samhälle .....	585	2.25	2.25	260.0	2114 07	78 82 III, 83 I III, 84 I 77 82 III IV, 83 I II 76 83 II
— Sotkia .....	294	2.00	1.90	154.7	2114 08, 11	81 88 IV, 89 80 89 II IV, 90 II
<b>Kärkölä</b> .....	<b>5 748</b>	<b>260.2</b>	<b>256.3</b>	<b>22.4</b>		
— Kirkonkylä — Kyrkby ...	292	1.75	1.75	166.9	2133 08	57 67 IV, 68 I II 56 67 III IV, 68 I II 52 69 I—III
— Järvelä .....	1 118	3.75	3.35	333.7	2133 08, 11	51 68 I III IV, 69, 70 I II 50 69 II IV, 70 II
— Lappila .....	759	2.25	2.25	337.3	2133 07	49 62 III, 63 I III, 64 I III IV 48 62 IV, 63 IV, 64 II
<b>Lammi</b> .....	<b>7 058</b>	<b>635.8</b>	<b>559.6</b>	<b>12.6</b>		
— Kirkonkylä — Kyrkby ...	1 237	5.00	4.95	249.9	2134 04	76 54 I 75 53 I III, 54, 55 I 74 53 II IV, 54, 55 I II IV 73 54 II IV, 55 II

1	2	3	4	5	6	7
<b>Lempäälä</b> .....	<b>11 308</b>	<b>291.4</b>	<b>259.4</b>	<b>43.6</b>		
— Kirkonkylä — Kyrkby ...	4 073	10.25	8.70	468.2	2114 09 2123 07	05 88 I 04 86 III, 87, 88 II 03 86 III IV, 87 02 86—87 01 86 I III IV, 87 I II 00 85 III, 86, 87 I—III, 88 I 99 86 II—IV, 87 I II, 88 II 10 87 I III, 88 I 09 86 III IV, 87—89 08 87—88, 89 II IV 07 87 III, 88 03 84 I—III, 85 I III, 86 I 02 84 II IV, 85 II IV 14 85 III, 86 I III, 87 I III 13 85 III, 86 I III IV, 87 I II IV 12 86 II—IV, 87 11 87 II IV, 88
— Kulju .....	2 279	8.00	7.50	303.9	2123 07, 08	07 86 III, 87 I 06 86 III IV, 87 I II 05 87 I II
— Sillanojanlahti .....	201	2.50	2.40	83.8	2123 07	34 23 I III IV, 24 I—III 33 23 IV, 24 II 37 31 IV, 32 II—IV, 33 I II
— Sääksjärvi .....	1 560	6.25	5.45	286.2	2123 08	24 24 III, 25 I—III 23 25 22 25 IV
(osa Tampereella ja Pirkkalassa — del i Tammerfors och Pirkkala)						07 35 III, 36 I 06 34 I III, 35, 36 II 04 26 III, 27 I 03 25 I III, 26, 27 II IV 02 25 IV, 26 II IV 98 37 I III 97 37 II—IV 96 37 III IV, 38 I II 95 37 IV, 38 II 12 38 I III, 39 I 11 38, 39 I—III
— Vanattara .....	234	2.00	2.00	117.0	2123 07	47 40 IV, 41—42, 43 I III 46 42 II—IV, 43 45 42 IV, 43 44 43
<b>Loppi</b> .....	<b>8 665</b>	<b>656.0</b>	<b>598.3</b>	<b>14.5</b>		
— Kirkonkylä — Kyrkby ...	439	2.00	2.00	219.5	2042 09	60 40 III IV, 41—42
— Launonen .....	353	1.50	1.50	235.3	2042 12	58 45 I III, 46 I III, 47 I III IV 57 45 IV, 46 II IV, 47 II IV 61 35, 36 I 60 35
— Läyhäinen .....	535	2.25	2.25	237.8	2042 08	42 18 III IV, 19 I—III 41 18—19 40 18 IV, 19 I II
<b>Luopioinen</b> .....	<b>4 228</b>	<b>370.0</b>	<b>303.4</b>	<b>13.9</b>		
— Kirkonkylä — Kyrkby ...	365	2.25	1.90	192.1	2141 10	39 18 III IV, 19, 20 I III 38 18 I III IV, 19—20 37 17 III, 18, 19 I II IV, 20 II—IV 36 17 IV, 18 II 48 16 III, 17, 18 II 47 17 II IV 36 15 IV, 16 II IV, 17 I II 35 17 II
— Aitoo .....	390	3.25	3.25	120.0	2141 07	08 68 III IV 07 68 I III IV 06 68, 69 I II 05 67 I III, 68, 69 II 04 66, 67 II 09 63 I III 08 63 IV 00 58 I 99 57—58 98 71 III, 72 I 97 71 I III IV
— Puutikkala .....	246	2.75	2.05	120.0	2132 12	
(osa Hauholla — del i Hauho)						
— Rautajärvi .....	286	2.50	2.45	116.7	2141 11	
<b>Längelmäki</b> .....	<b>4 000</b>	<b>494.9</b>	<b>441.1</b>	<b>9.2</b>		
— Länkipohja .....	819	6.75	6.40	128.0	2144 02	
<b>Nastola</b> .....	<b>7 143</b>	<b>357.8</b>	<b>323.6</b>	<b>22.1</b>		
— Kirkonkylä — Kyrkby ...	569	2.50	2.35	242.1	3111 09	
— Uusikylä .....	914	3.00	3.00	304.7	3111 08	
— Villähde .....	858	2.25	1.80	476.7	3111 06	
<b>Orivesi</b> .....	<b>8 049</b>	<b>506.7</b>	<b>450.6</b>	<b>17.9</b>		
— Kirkonkylä — Kyrkby ...	1 612	4.00	3.90	413.3	2142 05	
— Asemanseutu — Stations-sambälle .....	2 011	8.00	7.55	266.4	2142 04, 07	
— Iirsilä .....	431	2.00	2.00	215.5	2142 05	
— Yliskylä .....	236	1.50	1.50	157.3	2142 04	
<b>Padasjoki</b> .....	<b>5 975</b>	<b>715.5</b>	<b>516.4</b>	<b>11.6</b>		
— Kirkonkylä — Kyrkby ...	939	5.75	5.25	178.9	2143 07	
— Arrakoski .....	237	0.75	0.70	338.6	2143 07	
— Auttoinen .....	562	2.25	2.20	255.5	2134 06 2143 04	
— Maakeski .....	243	1.25	1.25	194.4	2134 12	

1	2	3	4	5	6	7
<b>Pirkkala</b> .....	<b>5 596</b>	<b>103.7</b>	<b>81.2</b>	<b>68.9</b>		
— Killo .....	1 023	1.00	1.00	1 023.0	2123 08	17 83
— Naistenmatka — Haikka .	1 594	5.00	4.00	398.5	2123 08	18 80 III, 81 I III, 82 I—III 17 80 I III IV, 81, 82 I II IV 16 80 IV, 81 II IV, 82 II
— Nuoliala — Partola .....	710	2.50	2.45	289.8	2123 08	18 83 III IV, 84 17 84 I II IV, 85 II
— Toivio .....	829	2.00	2.00	414.5	2123 08	17 84 III, 85 I 16 84 IV, 85 15 85 II
(osa Tampercella — del i Tammerfors)						
<b>Pohjaslahti</b> .....	<b>1 573</b>	<b>216.5</b>	<b>174.6</b>	<b>9.0</b>		
<b>Pälkäne</b> .....	<b>4 831</b>	<b>363.5</b>	<b>248.7</b>	<b>19.4</b>		
— Kirkonkylä — Kyrkby ...	1 100	3.25	2.90	379.3	2141 04	04 14 I III 03 13 IV, 14 02 14 II—IV, 15 I II IV
<b>Renko</b> .....	<b>3 067</b>	<b>253.5</b>	<b>243.8</b>	<b>12.6</b>		
— Kirkonkylä — Kyrkby ...	396	2.75	2.65	149.4	2131 05	54 15, 16 I 53 15, 16 I II
<b>Ruovesi</b> .....	<b>8 706</b>	<b>974.8</b>	<b>800.1</b>	<b>10.9</b>		
— Kirkonkylä — Kyrkby ...	952	5.00	4.25	224.0	2231 02	76 02 III, 03 I 75 03 II—IV, 04 I II 74 03 II—IV, 04—05, 06 II 73 05 II 91 95 I III, 96 I II 90 95 II—IV, 96 I II 89 96 II IV
— Visuvesi .....	441	2.75	1.20	367.5	2213 12 2214 10	
<b>Sahalahti</b> .....	<b>1 972</b>	<b>178.4</b>	<b>142.6</b>	<b>13.8</b>		
— Kirkonkylä — Kyrkby ...	269	2.00	1.95	137.9	2141 05	19 17 18 17 III IV, 18 I II 16 20 I—III, 21 I 15 20 IV, 21 I II
— Pakkala .....	210	1.75	1.65	127.3	2141 08	
<b>Somerniemi</b> .....	<b>2 162</b>	<b>230.1</b>	<b>206.8</b>	<b>10.5</b>		
<b>Somero</b> .....	<b>11 281</b>	<b>468.0</b>	<b>461.4</b>	<b>24.4</b>		
— Kirkonkylä — Kyrkby ...	2 720	7.50	7.10	383.1	2024 05	25 71 III, 72 III IV, 73 I—III, 74 I 24 71 II IV, 72 II—IV, 73—74 23 73, 74 I II IV 22 73 II IV, 74 II 25 74 III, 75 I III, 76 I II IV 24 75 II IV, 76 II
— Kultala .....	254	2.25	2.20	115.5	2024 05	
<b>Sääksmäki</b> .....	<b>4 920</b>	<b>304.7</b>	<b>215.8</b>	<b>22.8</b>		
— Huittula .....	565	2.25	2.20	256.8	2132 02	88 03 III, 04 I 87 03 IV, 04 II—IV, 05 I—III
— Kärjenniemi .....	430	2.00	1.95	220.5	2114 12	95 96 I, 97 I 94 96, 97 I II
<b>Tammela</b> .....	<b>7 599</b>	<b>737.7</b>	<b>661.5</b>	<b>11.5</b>		
— Kirkonkylä — Kyrkby ...	781	4.25	3.30	236.7	2113 07	44 86 I III IV, 87, 88 I III, 89 I II 43 86 IV, 87 II, 88 II IV, 89 II IV
<b>Teisko</b> .....	<b>3 802</b>	<b>435.7</b>	<b>341.2</b>	<b>11.1</b>		
<b>Tottijärvi</b> .....	<b>1 268</b>	<b>94.8</b>	<b>87.1</b>	<b>14.6</b>		
<b>Tuulos</b> .....	<b>2 193</b>	<b>176.6</b>	<b>164.9</b>	<b>13.3</b>		
— Kirkonkylä — Kyrkby ...	360	2.50	2.30	156.5	2134 02	83 41 I III 82 41 IV, 42 I—III, 43 I 81 42 IV, 43 I II 79 44 III 78 44 I III IV, 45 I—III 77 45 IV
— Syrjäntaka .....	314	2.00	2.00	157.0	2134 01	
<b>Tyrvöntö</b> .....	<b>1 929</b>	<b>135.1</b>	<b>91.8</b>	<b>21.0</b>		
— Lepaa .....	301	3.50	3.45	87.2	2132 04, 05	80 18 I III, 19 I 79 17 III IV, 18 I II IV, 19 II 78 17 III IV, 18 II—IV
<b>Urpala</b> .....	<b>9 087</b>	<b>478.1</b>	<b>451.4</b>	<b>20.1</b>		
— Kirkonkylä — Kyrkby ...	628	2.00	2.00	314.0	2114 04	75 75 III, 76 I 74 75 II IV, 76
— Asemansentu — Stations- samhälle .....	1 145	5.00	5.00	229.0	2114 04, 07	74 77 I III 73 77 IV, 78 II—IV, 79 I—III, 80 I III 72 79 II—IV, 80, 81 I II 71 78 IV, 79, 80 I II
— Myllynkulma .....	234	1.75	1.75	133.7	2114 04, 07	
— Nuutajärvi .....	377	1.25	1.00	377.0	2114 01, 04	71 69 I III 70 69 II IV, 70 II

1	2	3	4	5	6	7
<b>Vanaja</b> .....	<b>6 646</b>	<b>319.8</b>	<b>300.4</b>	<b>22.1</b>		
— Asevelikyä .....	514	1.50	1.50	342.7	2131 09	63 22, 23 I II
(osa Hämeenlinnassa — delar i Tavastehus)						
— Hattelmala .....	514	3.00	2.95	174.2	2131 09	62 25 III, 26 I
— Käikälä .....	277	1.50	1.45	191.0	2131 09, 12	61 25—26, 27 I III
— Luolaja .....	263	1.00	1.00	263.0	2131 09	62 29 I III, 30 I
(osa Hämeenlinnassa — del i Tavastehus)						61 29 II IV, 30 II
<b>Vesilahti</b> .....	<b>4 973</b>	<b>381.4</b>	<b>326.0</b>	<b>15.3</b>		
— Kirkonkylä — Kyrkby ...	278	1.25	1.00	278.0	2114 09	00 79 I III, 80 I
					2123 04, 07	99 80 I II
<b>Viiala</b> .....	<b>5 230</b>	<b>54.7</b>	<b>49.7</b>	<b>105.2</b>		
— Kirkonkylä — Kyrkby ...	4 593	10.75	10.00	459.3	2114 08,09	91 86 III, 90 84 III IV, 85—86, 87
						1—III, 88 I, 89 86—87, 88 I II IV
						88 86 II—IV, 87—88, 89 I—III
						87 87 II IV, 88 II
<b>Vilppula</b> .....	<b>7 086</b>	<b>411.9</b>	<b>344.1</b>	<b>20.6</b>		
— Kirkonkylä — Kyrkby ...	1 848	6.75	6.10	303.0	2231 08, 09	81 24 II—IV, 25 I II, 26 III
						80 25, 26 I III IV
						79 25 III, 26, 27 I II
						78 25 III IV, 26, 27 II
— Kolho .....	1 548	4.75	3.75	412.8	2232 07	93 25 III IV, 26 I III IV, 27 I—III,
						28 I
						92 25 IV, 26, 27 II
						91 26 III IV, 27 I
						90 26 IV
<b>Ylöjärvi</b> .....	<b>8 315</b>	<b>273.8</b>	<b>215.1</b>	<b>38.7</b>		
— Kirkonkylä — Kyrkby ...	2 464	7.50	6.60	373.3	2123 06	30 79 I III IV
					2124 04	29 78—79
						28 77 III, 78—79
						27 77 III, 78
						26 77 IV, 78 II IV, 79 I II
						24 77 IV, 78 II IV, 79 I <sub>II</sub>
— Ilmarin kylä .....	673	1.25	1.25	538.4	2123 06	
(osa Tampereella — del i Tammerfors)						
— Parosten kaivos .....	312	0.75	0.70	445.7	2124 04	33 73 III IV, 74 II
— Siivikkala .....	710	2.25	1.90	373.7	2123 09	27 81 III, 82 I
(osa Tampereella — del i Tammerfors)						26 81 IV, 82 II—IV, 83 I <sub>II</sub>
						25 83 II
<b>Ypäjä</b> .....	<b>4 430</b>	<b>185.6</b>	<b>184.8</b>	<b>24.0</b>		
— Kirkonkylä — Kyrkby ...	564	3.50	3.30	170.9	2111 10	44 59 IV, 60 I—III, 61 I III, 62 <sub>I</sub>
					2113 01	43 60 III IV, 61, 62 II
— Asemanseutu — Stations- sanhälle .....	302	3.25	3.25	92.9	2111 11	52 56, 57 I—III
						51 57
						50 57 II IV
<b>Kymen lääni — Kymmene län</b>						
<b>Kouvola</b> .....	<b>18 245</b>	<b>19.9</b>	<b>19.7</b>	<b>926.1</b>		
— Keskusta — Centrum....	18 405	15.00	14.95	1 231.1	3113 07, 08	53 84 I, 87 I
(osa Valkealassa — del i Valkeala)						52 82 III IV, 83, 84 I II, 86 <sub>I</sub> III,
						87 I—III
						51 82—86, 87 I II IV
						50 82—84, 85 I II IV, 86 II IV, 87 II
						49 82 IV, 83 II IV, 84 II
<b>Hamina — Fredrikshamn</b> ...	<b>9 797</b>	<b>16.8</b>	<b>16.8</b>	<b>583.2</b>		
— Keskusta — Centrum ....	7 494	7.50	6.00	1 249.0	3042 01, 04	18 09 III IV, 10 I III, 11 I, 12, 13 I
(osa Vehkalahtella — del i Vehkalahti)						17 10, 11—12
						16 11, 12 II—IV, 13 I
— Hevoshaka .....	669	1.00	0.80	836.3	3042 04	19 10 I III
(osa Vehkalahtella — del i Vehkalahti)						18 10 II IV
— Pitäjänsaari .....	1 329	2.25	1.65	805.5	3042 01	17 08 I III, 09 I III IV
						16 08 II IV, 09 II IV
<b>Kotka</b> .....	<b>30 293</b>	<b>32.0</b>	<b>32.0</b>	<b>946.7</b>		
— Keskusta — Centrum ....	19 949	6.75	5.10	3 911.6	3023 12	08 95 III
						07 95 III IV, 96 I
						06 95 II—IV, 96 I —III, 97
						05 95 IV, 96, 97 I II IV
						04 96 II—IV, 97 I II

1	2	3	4	5	6	7
— Etukylä .....	261	1.00	0.85	307.1	3023 12	05 93 III, 94 I 04 93 IV, 94 II
— Hietanen .....	411	1.25	0.30	1 370.0	3023 12	08 96 III IV, 97 I 07 96 IV, 97 II
— Hirssaari .....	341	1.00	0.55	620.0	3023 12	05 94 III, 95 I 04 94 IV, 95 II
— Lankila .....	416	1.00	0.90	462.2	3023 12	09 93 I III 08 93 II IV
— Metsola .....	5 693	3.75	3.00	1 897.7	3023 12 3024 10	10 94 I III 09 93 IV, 94 I II 08 94, 95 I 07 94 II—IV, 95 I II
(osa Karhulassa — del i Karhula)						04 94 III, 95 I III 03 95 II—IV
— Ristinalus .....	316	1.50	0.65	486.2	3023 12	08 93 I III 07 92 I III IV, 93, 94 I
— Ruonala — Munsaari ....	1 384	3.25	2.10	659.0	3023 12	06 93 II IV, 94 II 10 92 III, 93 I II 09 92 IV, 93 II
— Sutela .....	457	1.25	1.20	380.8	3023 12 3024 10	
(osa Kymissä — del i Kymmene)						
<b>Lappeenranta—Villmanstrand</b>	<b>21 627</b>	<b>35.5</b>	<b>22.8</b>	<b>948.6</b>		
— Keskusta — Lauritsalan keskusta — Centrum — Lauritsala centrum .....	32 174	31.50	27.65	1 163.6	3133 09 3134 07, 10	75 68 III IV, 69, 70 I 74 61 III, 62 I III, 63 I III, 65 III, 66 I III, 67 I III IV, 68—69 73 62 II—IV, 63—68, 69 II IV 72 62 I III, 63—67, 68 I II IV, 69 II 71 62 III IV, 63—65, 66 I II IV, 67 II IV 70 62 III IV, 63, 64 I II IV, 65 I II IV, 66 II—IV 69 62 IV, 63, 64 II 68 62 III IV, 63 I II IV
(osia Lauritsalassa ja Lappeella — delar i Lauritsala och Lappee)						
<b>Imatra .....</b>	<b>32 745</b>	<b>151.3</b>	<b>122.2</b>	<b>268.0</b>		
— Keskusta — Tainionkoski — Centrum .....	18 886	23.00	21.20	890.8	4112 05, 06	90 33 III IV, 34 89 32 III, 33—34 88 32 III IV, 33, 34 I II IV, 35 II 87 32 I II IV, 33 IV, 34 I II 86 34, 35 I 85 32 II—IV, 33—34, 35 I II 84 32 III IV, 33—36 83 32 II IV, 33, 34 IV, 35, 36 I II 82 32 III IV, 33 II IV, 35 IV, 36 81 36 II—IV
(osa Joutsenossa — del i Joutseno)						
— Mattarila .....	274	0.75	0.65	421.5	4112 06	96 38 III, 39 I II
— Siitola .....	2 018	4.50	4.10	492.2	4112 05	88 36 I III, 37 I 87 34 III IV, 35, 36 II 86 35 II—IV, 36 I III 85 36 IV, 37 II IV 94 40 I 93 38 III IV, 39 I II, 40 I—III 92 38 I III IV, 39, 40 II IV, 41 II IV, 42, 43 I III 91 35 III, 36 I III IV, 37, 38 I II, 43 II IV, 44 II 90 35 IV, 36—37, 38 III 89 36, 37 I II IV, 38 II IV
— Vuoksenniska .....	10 468	14.25	13.50	775.4	4112 05, 06, 09	
(osa Ruokolahdella — del i Ruokolahti)						
<b>Karhula .....</b>	<b>22 143</b>	<b>45.7</b>	<b>45.1</b>	<b>491.0</b>		
— Keskusta — Centrum .....	18 596	25.50	23.00	808.5	3023 12 3024 10	15 94 III, 95 I III, 14 93 I—III, 94, 95 I II IV, 13 93—96, 97 II 12 92 III IV, 93, 94, 95, 96, 97 I II 11 93 II IV, 94—97, 98 I—III 10 94 IV, 95 II, 96—98, 99 II 09 96 I II, 97—98, 99 I 08 97 II IV, 98 II IV, 99 II 08 98 I III 07 98 06 98 III IV, 99 I II 05 99 II 14 98 I III 13 97 I III IV, 98 12 97 III IV, 98 I II
(osa Kotkassa ja Kymissä — del i Kotka och Kymmene)						
— Halla — Tiintinen .....	1 158	2.75	1.10	1 052.7	3023 12	
— Otsola .....	1 669	3.25	3.25	513.5	3024 10	

1	2	3	4	5	6	7
<b>Kuusankoski</b> .....	<b>21 380</b>	<b>130.1</b>	<b>114.0</b>	<b>187.5</b>		
— Keskusta — Centrum ....	12 081	18.75	17.35	696.3	3113 05, 08	57 79 I III, 80 I, 56 78 III, 79, 80 I—III, 81 I, 55 77 III IV, 78—81, 82 I II
— Kytöaho .....	241	1.25	1.25	192.8	3113 08	54 77 III IV, 78—81, 82 I II
— Voikka — Pilkanmaa .... (osa Valkealassa — del i Valkeala)	7 192	16.25	14.70	489.3	3113 05, 06, 08	53 77 IV, 78—81, 82 II
						52 79 II IV, 81 I—IV
						52 80 I III, 81 I
						51 80 II IV
						62 76 III, 77 I
						61 76 III IV, 77 I II
						60 77 I—III, 78 I III IV, 79
						59 77—79, 80 I—III, 81 I III
						58 77 II—IV, 78—81
						57 77 III IV, 78, 79 II IV, 80 II IV
						56 77 IV, 78 II IV
<b>Lauritsala</b> .....	<b>11 647</b>	<b>35.3</b>	<b>24.7</b>	<b>471.5</b>		
— Mustola .....	341	2.25	2.15	158.6	3134 10	74 71 I
(osa Lappeella — del i Lappee)						73 70 III IV, 71
— Mälkiä .....	322	1.00	0.95	338.9	3134 10	72 71 II IV
						75 70 III
						74 70 II—IV
<b>Anjala</b> .....	<b>6 207</b>	<b>164.4</b>	<b>153.5</b>	<b>40.4</b>		
— Kirkonkylä — Kyrkby ...	1 979	7.00	6.85	288.9	3024 08, 09, 11, 12	32 88 I III, 89 I III
						31 87 III, 88—89, 90 I
						30 88 III IV, 89, 90 I II IV
						29 89 II IV, 90 II—IV
— Ummeljoki .....	1 618	6.50	6.30	256.8	3024 09 3113 07	40 86 III IV, 87 I II
						39 86, 87 I—III
						38 86 III IV, 87, 88 I
						37 86 III IV, 87
						36 87 II IV
<b>Elimäki</b> .....	<b>8 878</b>	<b>390.1</b>	<b>385.3</b>	<b>23.0</b>		
— Kirkonkylä — Kyrkby ...	564	1.00	1.00	564.0	3024 03, 06	34 69 III IV, 70 I II
— Koria .....	1 721	4.75	4.45	386.7	3113 04, 05	50 78 I III
(osa Kuusankoskella — del i Kuusankoski)						49 77 III IV, 78, 79 I II
						48 76 III, 77 I III IV, 78, 79 II
— Takamaa .....	341	1.25	1.25	272.8	3113 04	47 77 I
						46 76 III IV, 77 I II
<b>Haapasaari — Aspö</b> .....	<b>123</b>	<b>5.0</b>	<b>5.0</b>	<b>24.6</b>		
<b>Iitti</b> .....	<b>9 754</b>	<b>682.1</b>	<b>582.7</b>	<b>16.7</b>		
— Kausala .....	2 041	5.75	5.75	355.0	3113 02	54 63 I III, 64
						53 62 III, 63—64, 65 I III
						52 63 II IV, 64 II IV, 65 II IV
<b>Jaala</b> .....	<b>3 512</b>	<b>561.3</b>	<b>438.9</b>	<b>8.0</b>		
— Kirkonkylä — Kyrkby ...	344	2.50	2.50	137.6	3114 04	71 70 III IV, 71—72
— Verla .....	218	1.25	0.85	256.5	3114 04, 07	73 80 I
(osa Valkealassa — del i Valkeala)						72 79 III, 80 I II IV
<b>Joutseno</b> .....	<b>10 680</b>	<b>477.8</b>	<b>304.6</b>	<b>35.1</b>		
— Kirkonseutu — Kyrkby- nejden .....	4 689	17.25	16.60	282.5	3134 10, 11 4112 01, 02	82 80 I III
						81 75 III, 76 I III, 77 I, 78 I III IV,
						79 I III, 80, 19, 20 I
						80 75 III IV, 76—80, 19, 20 II
						79 77 III IV, 78—80, 19
						78 77 IV, 78 II IV, 79 II IV, 80 I IV,
						19 IV
— Konnunsuo .....	274	2.75	2.75	99.6	4111 03	70 20 III IV, 21 I—III
					4112 01	69 20 II IV, 21 II—IV, 22 II
— Korvenkylä .....	895	6.25	6.25	143.2	4112 02, 05	86 29—30, 31 I III
(osa Imatralla — del i Imatra)						85 29—30, 31 I II IV
						84 28 IV, 29 II IV, 30 II
— Rauha .....	606	1.50	1.20	505.0	4112 02, 05	88 29 III, 30 I
						87 29 III IV, 30 I II
<b>Kymi — Kymmene</b> .....	<b>4 332</b>	<b>167.0</b>	<b>159.6</b>	<b>27.1</b>		
— Pihkoo — Kaukola .....	231	1.50	1.40	165.0	3024 10	12 92 I II
(osa Karhulassa — del i Karhula)						11 92
— Saksala .....	251	1.00	1.00	251.0	3024 10	17 98 III
(osa Karhulassa — del i Karhula)						16 98 III IV, 99 I
— Tavastila .....	712	3.25	3.25	219.1	3024 10	19 97 III, 98 I III
						18 97 III IV, 98
						17 97

1	2	3	4	5	6	7
<b>Lappee</b> .....	<b>11 630</b>	<b>628.7</b>	<b>574.3</b>	<b>20.3</b>		
— Laihian asuintaajama .... (osa Lauritsalassa — del i Lauritsala)	1 292	8.50	7.80	165.6	3134 10	77 71 III, 72 I 76 71 I III IV, 72, 73 I II IV 75 71—72 74 71 III IV, 72—74 72 61
— Lavolan asuintaajama ... (osa Lappeenrannassa — del i Villmanstrand)	1 896	4.25	3.75	505.6	3134 04, 07	71 59 I III IV, 60 I III IV, 61 70 59 I III IV
— Simola .....	282	2.75	2.70	104.4	3133 08	56 61 III, 62 I III, 63 I 55 61 III IV, 62, 63 II
— Vainikkala .....	481	3.00	2.70	178.1	3133 08, 11	51 69 II IV, 70, 71 I II IV 50 70 IV, 71 II IV
<b>Lemi</b> .....	<b>3 507</b>	<b>261.6</b>	<b>215.1</b>	<b>16.3</b>		
<b>Luumäki</b> .....	<b>7 632</b>	<b>862.6</b>	<b>757.7</b>	<b>10.1</b>		
— Asemansetu — Stations- samhälle .....	465	3.00	2.90	160.3	3133 02, 03	60 41, 42 II 59 41, 42 I 58 41 IV, 42 II
— Taavetti .....	1 213	3.25	3.25	373.2	3131 08, 11	57 30 I III, 31 I III 56 29 III IV, 30, 31 II 55 30 II IV
<b>Miehikkälä</b> .....	<b>5 082</b>	<b>435.1</b>	<b>415.6</b>	<b>12.2</b>		
— Kirkonkylä — Kyrkby ...	477	2.75	2.75	173.5	3042 11	29 37 III IV, 38 28 37 III IV, 38 I II 27 38 II
<b>Nuijamaa</b> .....	<b>1 548</b>	<b>159.1</b>	<b>150.7</b>	<b>10.3</b>		
<b>Parikkala</b> .....	<b>7 774</b>	<b>443.0</b>	<b>332.7</b>	<b>23.4</b>		
— Kirkonkylä—Asemansetu Kyrkby—Stationssamhälle	1 481	5.00	3.70	400.3	4123 06	28 73 I III, 74 I III 27 73, 74 I II 26 72 III, 73, 74 I II 25 73 II IV, 74 II 33 71 III, 72 I III IV, 73 32 71 IV, 72 II—IV 31 72 IV, 73 II
— Särkisalmi .....	539	3.50	2.60	207.3	4124 04	
<b>Pyhtää — Pyttis</b> .....	<b>5 449</b>	<b>294.3</b>	<b>285.3</b>	<b>19.1</b>		
— Kirkonkylä — Kyrkby ...	1 374	8.25	8.05	170.7	3023 06 3024 04	13 74 I 12 74 I—III, 75 I 11 74 I III IV, 75 I II 10 74, 75 I—III 09 74—75 08 74 II—IV, 75 I II IV 07 74 IV, 75 II
— Heinlahti .....	611	8.50	7.20	84.9	3023 09, 12	09 87 I III IV, 88—89, 90 I II 08 86 III, 87 I II IV, 88 III IV, 89 07 86 I II IV, 87 II III, 88, 89 I II
(osa Kotkassa ja Kymissä del i Kotka och Kymmene)						
— Purola .....	472	4.50	4.30	109.8	3023 06, 09	07 79 I III, 80 I III 06 79—80 05 79 III IV, 80 10 84 I III, 85 I III 09 83 III IV, 84—85 08 83 IV, 84 II IV
— Siltakylä — Broby .....	635	4.25	4.15	153.0	3023 09 3024 07	
<b>Rautjärvi</b> .....	<b>3 509</b>	<b>295.9</b>	<b>258.7</b>	<b>13.6</b>		
— Asemansetu — Stations- samhälle .....	363	1.75	1.65	220.0	4112 12 4121 10	00 51 I 99 50 III IV, 51 I II 98 51 II IV
<b>Ruokolahti</b> .....	<b>8 625</b>	<b>1204.3</b>	<b>954.9</b>	<b>9.0</b>		
— Kirkonkylä — Kyrkby ...	962	4.75	3.75	256.5	4112 06	99 36 I III 98 36 II—IV, 37, 38 I II 97 35 IV, 36, 37 I II, 38 II 05 34 III, 35 I II 04 34 03 34 I II IV
— Virtutjoki .....	258	2.50	2.40	107.5	4121 04	
<b>Saari</b> .....	<b>3 512</b>	<b>181.9</b>	<b>154.2</b>	<b>22.8</b>		
— Akonpohja .....	316	4.00	3.90	81.0	4124 08	44 83 III 43 82 III IV, 83—84 42 82 III IV, 83 II IV, 84 II 41 80 III, 81 I III 40 80 III IV, 81, 82 I II 39 80 IV, 81 I II IV, 82 II
— Kirjavala .....	372	4.00	4.00	93.0	4124 07, 08	
<b>Savitaipale</b> .....	<b>6 905</b>	<b>694.8</b>	<b>540.4</b>	<b>12.8</b>		
— Kirkonkylä — Kyrkby ...	917	3.50	3.30	277.9	3132 11	89 37 I 88 36 III, 37 87 36—37



1	2	3	4	5	6	7
<b>Simpele</b> .....	<b>3 737</b>	<b>105.0</b>	<b>94.6</b>	<b>39.5</b>		
— Tehdasalue — Industriom- rädet .....	1 822	7.25	7.20	253.1	4123 02	15 67 I III 14 65 I III IV, 66, 67 I II IV 13 64 I III, 65, 66 II IV 12 63 II IV, 64 II—IV, 65 I II 11 64 IV, 65 II
<b>Sippola</b> .....	<b>16 633</b>	<b>587.8</b>	<b>568.1</b>	<b>29.3</b>		
— Kirkonkylä — Kyrkby ...	410	2.50	2.35	174.5	3024 12 3042 03 3131 01	37 00 I III, 01 I 36 00, 01 II, 99 III IV 48 06—08 47 06 II IV, 07 IV 34 90 III IV, 91 I—III 33 90 I III IV, 91 32 90—92 31 90 III IV, 91—92, 93 I 30 91 II—IV, 92 I II 29 91 IV, 92 II
— Enäjärvi .....	354	3.75	3.55	99.7	3131 01	
— Inkeroinen .....	4 292	10.50	9.95	431.4	3024 11, 12	
(osa Anjalassa — del i Anjala)						
— Kaipiaisten asemansoutu — Stationssamhälle .....	545	2.25	2.25	242.2	3131 02	54 05 IV, 06, 07 I II 53 06 II IV 42 89 III 41 88 I III IV, 89 I II IV 40 87 III IV, 88, 89 I II 39 87 IV, 88, 89 I II 38 88 II—IV, 89—90 37 89 II IV, 90, 91 II 36 90 IV
— Myllykoski .....	4 848	10.25	9.70	499.8	3024 09, 12 3113 07	
(osa Anjalassa — del i Anjala)						
<b>Suomenniemi</b> .....	<b>1 826</b>	<b>361.6</b>	<b>288.2</b>	<b>6.3</b>		
<b>Taipalsaari</b> .....	<b>3 428</b>	<b>777.7</b>	<b>347.4</b>	<b>9.9</b>		
— Kirkonkylä — Kyrkby ...	244	1.75	1.45	168.3	3134 05	84 56 I III, 57 I III 83 56 IV, 57 II IV
<b>Uukuniemi</b> .....	<b>1 374</b>	<b>164.7</b>	<b>109.2</b>	<b>12.6</b>		
<b>Valkeala</b> .....	<b>13 727</b>	<b>1030.6</b>	<b>882.8</b>	<b>15.5</b>		
— Kirkonkylä — Kyrkby ...	564	2.75	2.75	205.1	3113 08	59 89 58 88 III IV, 89 I II 57 88 II IV, 89 II 56 86 I III IV, 87 II 55 85 I III IV, 86 I II IV 63 77 III IV, 78 I II 62 77 II IV, 78 IV 54 84 53 84 II IV
— Jokela .....	469	2.50	2.30	203.9	3113 08	
— Oravala .....	306	1.75	1.65	185.5	3113 06	
— Riihikallio .....	407	1.50	1.45	280.7	3113 08	
(osa Kuusankoskella — del i Kuusankoski)						
— Selänpää .....	341	1.75	1.70	200.6	3114 07	72 84 III, 85 I III 71 85 75 03 I II IV, 04 II 74 03 I II 56 94 III, 95 I III 55 95 54 95 53 95 52 95 IV, 96 I—III 51 96 II IV 49 85 II—IV
— Tuohikotti .....	320	1.50	1.50	213.3	3132 01	
— Utti .....	773	5.25	5.25	147.2	3113 11	
— Vahterinmäki .....	313	0.75	0.75	417.3	3113 07	
(osa Kouvolassa — del i Kouvola)						
— Vuohijärvi .....	871	2.00	1.60	544.4	3114 07	76 88 III, 89 I II 75 88, 89 II
<b>Vehkalahti</b> .....	<b>11 574</b>	<b>650.1</b>	<b>622.6</b>	<b>18.6</b>		
— Kannusjärvi .....	486	6.00	5.25	92.6	3042 02, 03, 06	32 10 I III 31 10 30 09 III, 10 I II IV 29 08 III IV, 09 28 09 27 09 22 11 I III, 12 I III 21 11, 12 II IV 20 11 IV 28 02 III, 03 I III 27 02 IV, 03, 04 I II 26 03 III IV, 04 II IV 24 11 I III IV, 12 I 23 10 IV, 11 II IV
— Kolsila .....	369	2.75	2.70	136.7	3042 05	
— Metsäkylä .....	489	3.50	3.45	141.7	3042 02	
— Myllykylä .....	312	1.75	1.70	183.5	3042 05	

1	2	3	4	5	6	7
— Neuvottoman kylä . . . . .	817	6.00	5.50	148.5	3042 01	17 02 I III, 03 I III 16 01 III IV, 02—03 15 01 III IV, 02, 03 I 14 01 IV, 03 II IV 22 08 I III, 09 I III 21 08 II—IV, 09 20 08 III IV, 09 19 09, 10 II IV 18 08 III, 09 I II 20 11 III, 12 I III, 13 I 19 11 IV, 12 I II IV
— Salmenkylä . . . . . (osa Haminassa — del i Fredrikshamn)	1 483	6.50	6.20	239.2	3042 01, 02, 04	18 04 III IV, 05 I—III, 06 I 17 05—06, 07 I II 16 05, 07 I—III 15 07 II IV 14 12 III 13 12 III IV, 13 I II
— Sivatti . . . . .	364	2.00	1.95	186.7	3042 04, 05	12 26 I 11 25 II IV, 26 II 11 25 I 10 23 IV, 24, 25 I II 09 24 II 21 43 III IV, 44, 45 I II 20 43 IV, 44 II—IV, 45 I II
— Summa . . . . . (osa Haminassa — del i Fredrikshamn)	1 281	6.25	6.15	208.3	3042 01	20 38 III, 39 I 19 38, 39 I—III 18 38 IV
— Vilniemi . . . . .	279	1.25	1.15	242.6	3042 04	44 54 III IV 43 54 I III IV, 55 42 54 IV
<b>Virolahti . . . . .</b>	<b>6 068</b>	<b>396.2</b>	<b>386.3</b>	<b>15.7</b>		
— Klamila . . . . .	256	1.00	1.00	256.0	3042 07	
— Sydänkylä . . . . .	292	2.25	2.25	129.8	3041 09 3042 07	
— Vaalimaa . . . . .	245	3.50	3.45	71.0	3044 02	
— Virojoki . . . . .	775	2.50	2.45	316.3	3042 10, 11	
<b>Ylämaa . . . . .</b>	<b>2 869</b>	<b>399.2</b>	<b>371.6</b>	<b>7.7</b>		
— Kirkonkylä — Kyrkby . . .	314	2.50	2.50	125.6	3133 04	
<b>Mikkelin lääni — S:t Michels iän</b>						
<b>Mikkeli — S:t Michel . . . . .</b>	<b>19 795</b>	<b>35.2</b>	<b>30.1</b>	<b>657.6</b>		
— Keskusta — Centrum . . . . (osa Mikkelin mlk:ssa — del i S:t Michels lk.)	18 834	15.00	12.85	1 465.7	3142 05	44 16 I III 43 13 III IV, 14—15, 16 I II IV 42 12—15, 16 I II 41 12 III IV, 13—15, 16 I II 40 12 IV, 13 II IV, 14—15 44 11 43 10 III IV, 11
— Tusku — Karkialampi . . . . (osa Mikkelin mlk:ssa — del i S:t Michels lk.)	352	2.50	2.40	146.7	3142 05	
<b>Heinola . . . . .</b>	<b>10 987</b>	<b>66.5</b>	<b>46.0</b>	<b>238.8</b>		
— Keskusta — Centrum . . . .	9 906	8.25	7.00	1 415.1	3112 08, 09	90 48 I III IV 89 47—48, 49 I II 88 47—48, 49 I—III 87 47, 48 I II IV, 49 II IV 86 44 III, 45, 46 I II 85 44 IV, 45, 46 I II 84 44 III, 45 83 44 III IV, 45 I II IV
— Nyynäinen . . . . . (osa Heinolan mlk:ssa — del i Heinola lk.)	1 271	6.00	5.20	244.4	3112 08	
<b>Savonlinna — Nyslott . . . . .</b>	<b>14 742</b>	<b>30.4</b>	<b>15.1</b>	<b>976.3</b>		
— Keskusta — Centrum . . . .	8 506	6.00	3.40	2 501.8	4211 04, 07	64 39 III, 40 I III 63 39 III IV, 40, 41 I III IV, 42 I II 62 39 IV, 40 I II IV, 41, 42 I II
— Itäinen taajama — Östra tätorten . . . . . (osa Säamingissä — del i Sääminki)	6 426	14.00	12.00	535.5	4122 09 4211 07	64 44 I III, 45 I III, 46 I 63 42 III IV, 43—45, 46 II 62 42 III IV, 43—44, 45 I—III, 46 I 61 42 IV, 43 II IV, 44—45 60 44 II—IV, 45, 46 I II IV 59 45 II
<b>Pieksämäki . . . . .</b>	<b>10 547</b>	<b>45.2</b>	<b>34.2</b>	<b>308.4</b>		
— Keskusta — Centrum . . . . (osa Pieksämäen mlk:ssa— del i Pieksämäki lk.)	9 946	12.75	11.05	900.1	3232 02, 03	12 08 I III, 09 I III 11 06 I III, 07 I, 08—09 10 06—09 09 04 III, 05—07, 08 I II IV 08 04 IV, 05 II, 07 IV, 08 II 12 10 III IV, 11 I II
— Kukkaromäki . . . . .	409	1.00	1.00	409.0	3232 06	
<b>Anttola . . . . .</b>	<b>2 652</b>	<b>353.9</b>	<b>259.8</b>	<b>10.2</b>		
— Anttolankylä . . . . .	583	3.75	3.10	188.1	3142 10	32 33 I III 31 32 IV, 33 II—IV, 34—35 30 34 IV

1	2	3	4	5	6	7
<b>Enonkoski</b> .....	<b>3 203</b>	<b>446.9</b>	<b>318.6</b>	<b>10.1</b>		
— Kirkonkylä — Kyrkby ... (osa Kerimäellä — del i Kerimäki)	422	1.25	1.15	367.0	4211 09	87 43, 44 II
<b>Hartola</b> .....	<b>6 486</b>	<b>716.6</b>	<b>564.8</b>	<b>11.5</b>		
— Kirkonkylä — Kyrkby ...	881	4.75	4.65	189.5	3121 09 3122 07	31 47 III, 48 I 30 47 III IV, 48 29 46 III, 47 I III IV, 48 I II IV, 49 II 28 46 IV, 47 II IV
<b>Haukivuori</b> .....	<b>5 097</b>	<b>489.0</b>	<b>396.2</b>	<b>12.9</b>		
— Asemanseutu — Stations- samhälle .....	968	3.50	3.45	280.6	3231 05	79 10 III IV, 11 I II 78 10 III IV, 11 I II 77 10 III IV, 11 I II 76 10 IV, 11 II
— Kantala .....	267	2.25	2.25	118.7	3232 04	91 10 III 90 10 III IV, 11, 12 I II
(osa Virtasalmella — del i Virtasalmi)						
<b>Heinolan mlk. — Heinola lk.</b>	<b>5 960</b>	<b>703.5</b>	<b>578.6</b>	<b>10.3</b>		
— Kirkonkylä — Kyrkby ... (osa Heinolassa — del i Heinola)	828	7.75	6.85	120.9	3112 09, 12	95 50 I III, 51 I 94 48 I III IV, 49—50, 51 I II 93 48 III IV, 49, 50 I II 92 48 III IV, 49, 50 II
<b>Heinävesi</b> .....	<b>9 629</b>	<b>1 407.1</b>	<b>1 110.1</b>	<b>8.7</b>		
— Kirkonkylä — Kyrkby ...	829	4.00	3.70	224.1	4221 01, 04	26 29 I III IV, 30 I 25 28 III, 29, 30 I II 24 28 IV, 29 II—IV, 30 II
<b>Hirvensalmi</b> .....	<b>5 047</b>	<b>706.5</b>	<b>429.2</b>	<b>11.8</b>		
— Kirkonkylä — Kyrkby ...	438	3.00	2.20	199.1	3124 07	38 87 III, 88 I 37 87 III IV, 88 I 36 88 I II IV 35 88 II IV
<b>Joroinen</b> .....	<b>7 800</b>	<b>720.5</b>	<b>573.1</b>	<b>13.6</b>		
— Kirkonkylä — Kyrkby ...	1 246	5.25	5.10	244.3	3234 01	98 42 I III, 43 I III, 44 I 97 42 II—IV, 43 96 42 III IV, 43 I II IV 95 42 III IV, 43 I II 06 28 I III, 29 I 05 28 II—IV, 29 I II 04 28 IV, 29 I II
— Maavesi .....	392	2.75	2.75	142.5	3232 08	
<b>Juva — Jockas</b> .....	<b>12 565</b>	<b>1 379.4</b>	<b>1 204.7</b>	<b>10.4</b>		
— Kirkonkylä — Kyrkby ...	1 519	4.75	4.25	357.4	3233 01	67 43 I III 66 43, 44 I III, 45 I 65 44 III IV, 45, 46 I 64 46 IV
<b>Jäppilä</b> .....	<b>2 880</b>	<b>359.3</b>	<b>297.6</b>	<b>9.7</b>		
— Kirkonkylä — Kyrkby ...	220	2.00	1.45	151.7	3232 09	19 22, 23 I 18 22 II IV, 23 II
<b>Kangaslampi</b> .....	<b>3 025</b>	<b>413.9</b>	<b>305.5</b>	<b>9.9</b>		
<b>Kangasniemi</b> .....	<b>10 450</b>	<b>1 348.5</b>	<b>1 099.6</b>	<b>9.5</b>		
— Kirkonkylä — Kyrkby ...	1 416	3.50	2.65	534.3	3213 08	76 80 III IV, 81 I III IV 75 80 II IV, 81 I II IV 74 81
<b>Kerimäki</b> .....	<b>8 038</b>	<b>875.5</b>	<b>564.6</b>	<b>14.2</b>		
— Kirkonkylä — Kyrkby ...	907	5.00	4.60	197.2	4213 01	69 61 III, 62 I 68 61 III IV, 62 67 61 I III IV, 62, 63 I II 66 61 II IV, 62 II 72 49 I 71 48 IV, 49 II—IV, 50 I II 70 49 IV, 50 II
— Ruokojärvi .....	298	2.25	2.25	132.4	4211 08, 11	
<b>Mikkelin mlk. — S:t Michels lk.</b>	<b>13 692</b>	<b>1 226.2</b>	<b>1 043.8</b>	<b>13.1</b>		
— Hietanen .....	202	3.25	3.00	67.3	3141 03 3142 01	31 01 III IV, 02 I II 30 00 III IV, 01, 02 II 29 00 IV, 01 II
— Moisio .....	306	0.75	0.65	470.8	3142 04	38 14 I III IV

1	2	3	4	5	6	7
— Otava .....	1 737	6.75	6.15	282.4	3142 01, 02	41 03 I III 40 03 39 03 IV, 04 I II 38 03 III, 04, 05 II 37 03 III IV, 04 I II IV 36 03 III IV, 04 I II 35 03 II IV, 04 II 41 09 III IV, 10 I III, 11 I III, 12 I II 40 09 III IV, 10—11, 12 II
— Rantakylä .....	777	4.75	4.75	163.6	3142 02, 05	
(osa Mikkelissä — del i S:t Michel)						
<b>Mäntyharju</b> .....	<b>10 191</b>	<b>1 175.5</b>	<b>971.9</b>	<b>10.5</b>		
— Kirkonkylä — Kyrkby ...	2 386	13.50	11.75	203.1	3123 08, 11	14 93 III IV, 94 I—III, 95 I III 13 93 III IV, 94—95 12 90 I III, 91 I III, 92 I III, 93, 94 I II IV, 95 II IV 11 89 III IV, 90—91, 92 I II, 93, 94 I II 10 89 IV, 90 II IV, 93 IV
<b>Pertunmaa</b> .....	<b>4 421</b>	<b>476.5</b>	<b>393.4</b>	<b>11.2</b>		
<b>Pieksämäen mlk. — Pieksä- mäki lk.</b> .....	<b>8 058</b>	<b>1 118.3</b>	<b>1 015.5</b>	<b>7.9</b>		
— Haapakoski .....	283	4.75	4.60	61.5	3241 01	28 07 I III, 08, 09 I II 27 07 II—IV, 08, 09 I II 26 08 II IV 09 03 III, 04 I 08 03 IV, 04 I II
(osa Suonenjoella — del i Suonenjoki)						
— Maaselkä .....	731	1.25	1.25	584.8	3232 02	
<b>Punkaharju</b> .....	<b>4 147</b>	<b>407.2</b>	<b>236.8</b>	<b>17.5</b>		
— Kulennoinen .....	295	2.75	2.75	107.3	4122 12 4124 03	59 57 III IV, 58 I—III, 59 I 58 58 IV, 59 I—III, 60 I
— Punkasalmi .....	512	2.75	1.90	269.5	4124 02, 03	50 67, 68 I II 49 67 III IV, 68 I II 48 68 II 45 67 IV, 68 I—III 44 68 II—IV, 69 I II
— Putikko .....	448	2.25	2.20	203.6	4124 02	
<b>Puumala</b> .....	<b>5 772</b>	<b>1 209.8</b>	<b>812.7</b>	<b>7.1</b>		
— Kirkonkylä — Kyrkby ...	1 047	2.75	2.15	487.0	3143 09	26 62 I 25 62 I II 24 62, 63 I 23 62 II IV, 63 II
<b>Rantasalmi</b> .....	<b>8 652</b>	<b>937.6</b>	<b>540.5</b>	<b>16.0</b>		
— Kirkonkylä — Kyrkby ...	924	3.75	3.30	280.0	3233 09	86 68 III, 69 I 85 67 III IV, 68 I II IV, 69 II 84 68, 69 I—III
— Oravin kanavan seutu — Kanalområde .....	218	1.75	1.30	167.7	4212 01	91 27 I III 90 26 IV, 27
<b>Ristiina</b> .....	<b>6 060</b>	<b>716.8</b>	<b>554.0</b>	<b>10.9</b>		
— Kirkonkylä — Kyrkby ...	602	3.25	2.70	223.0	3141 06	23 12 III, 13 I III 22 13 II—IV, 14 21 14 I—III 27 14 III 26 14
— Löytö .....	214	1.25	1.15	186.1	3141 06	
<b>Savonranta</b> .....	<b>3 269</b>	<b>602.8</b>	<b>422.1</b>	<b>7.7</b>		
— Kirkonkylä — Kyrkby ...	718	3.50	2.85	251.9	4212 10	97 58 I III, 59 I 96 58, 59 I II 95 58, 59 II
<b>Sulkava</b> .....	<b>6 666</b>	<b>802.6</b>	<b>624.3</b>	<b>10.7</b>		
— Kirkonkylä — Kyrkby ...	830	2.75	2.45	338.8	3144 12	54 71 III, 72 53 71 II IV, 72 II—IV, 73 I
<b>Sysmä</b> .....	<b>9 282</b>	<b>989.2</b>	<b>694.4</b>	<b>13.4</b>		
— Kirkonkylä — Kyrkby ...	1 754	7.25	6.60	265.8	3121 03, 06	23 28 III, 29 I III, 30 I—III 22 28 III IV, 29, 30 21 28 III IV, 29 I II IV, 30 III IV, 31 I—III 20 31 II IV, 32 II 15 38 I III, 39 I 14 38, 39 I II 13 38, 39 I II 12 38 II IV, 39 II
— Nuoramoinen .....	217	4.50	4.40	49.3	3121 05	
<b>Sääminki</b> .....	<b>12 489</b>	<b>1 564.4</b>	<b>1 009.8</b>	<b>12.4</b>		
— Kallislahden asemanseutu — Stations samhälle .....	271	2.00	2.00	135.5	4211 01	68 25 III IV, 26 I III 67 26 II IV, 27 II IV
— Pihlajaniemi .....	557	2.75	2.00	278.5	4211 04, 07	62 38, 39 I III 61 39 II—IV, 40 I 60 40 II

1	2	3	4	5	6	7
-- Rinkilä .....	242	2.25	2.15	112.6	4211 07	68 43, 44 I II 67 43 II IV, 44 II
-- Savonlinnan länt. taajama -- Nyslotts västra tätort (osa Savonlinnassa — del i Nyslott)	2 268	6.75	4.75	477.5	4211 04	65 35 III, 36, 37 I—III, 38 I 64 35 IV, 36 II—IV, 37, 38 I—III, 39 I 63 37 IV, 38, 39 II
<b>Virtasalmi</b> .....	<b>3 027</b>	<b>324.9</b>	<b>275.8</b>	<b>11.0</b>		
-- Kirkonkylä — Kyrkby ...	213	2.50	2.05	103.9	3232 07	93 24 I 92 23 III, 24 I II 91 23 III IV, 24 I II 90 23 IV, 24 II 95 15 III IV, 16 I II 94 15 IV, 16 II
-- Montola .....	205	1.50	1.40	146.4	3232 04	
<b>Kuopion lääni — Kuopio län</b>						
<b>Kuopio</b> .....	<b>44 911</b>	<b>116.3</b>	<b>73.9</b>	<b>607.7</b>		
-- Keskusta — Centrum ....	40 098	15.25	11.85	3 383.8	3242 12	78 33 III, 34, 35 III, 36 I 77 32 III, 33 I III IV, 34—36, 37 I II 76 31 II IV, 32—35 75 32 IV, 33—34, 35 IV, 36, 37 I 74 33 IV, 34 II IV 81 32 I 80 31 IV, 32 I II 79 32 II
-- Julkula .....	732	1.25	0.95	770.5	3242 12 3331 10	80 36 I III 79 36, 78 36 II
(osa Kuopion mlk:ssa — del i Kuopio lk.)						
-- Kelloniemi — Likolahti ..	300	1.75	1.10	272.7	3242 12 3331 10	81 33 II—IV, 34 I III 80 33 IV, 34 I—IV, 35 79 34, 35 I II IV 79 32 III, 33 I III 78 32 IV, 33 II IV 75 32 I 74 31 IV, 32 II
-- Kettulanlahti — Puijon Valkeinen .....	1 692	5.25	3.90	433.8	3242 12 3331 10	
-- Rypysuo .....	253	1.50	1.50	168.7	3242 12	
-- Särkilähti .....	1 100	0.75	0.70	1 571.4	3242 12	
(osa Kuopion mlk:ssa — del i Kuopio lk.)						
<b>Iisalmi</b> .....	<b>5 994</b>	<b>16.1</b>	<b>11.1</b>	<b>540.0</b>		
-- Keskusta — Centrum ....	8 143	13.00	10.30	790.6	3341 01, 02, 04, 05	54 08 53 08, 09 I 52 08 II—IV, 09 I—III, 10 I III 51 08 III IV, 09—11 50 08 IV, 09—11 49 09 II IV, 10 II—IV, 11 I II IV
(osa Iisalmen mlk:ssa — del i Iisalmi lk.)						
<b>Varkaus</b> .....	<b>22 211</b>	<b>108.9</b>	<b>83.7</b>	<b>265.4</b>		
-- Keskusta — Centrum ....	14 927	14.50	11.65	1 281.3	3234 02, 03	14 45 III, 46 I III 13 43 I III, 44, 45 I, 46, 47 I III 12 41 III, 42 I III, 43—46, 47 II 11 42 II IV, 43 II IV, 44 II—IV, 45, 46 II 10 44 III IV, 45, 46 I II 09 45 II IV 16 44 I III, 45 15 44—45 14 44 IV, 45 II IV 11 48 III IV, 49, 50 I II 10 48 III IV, 49 I II IV, 50 II 15 46 I III, 47, 48 I 14 46 II IV, 47—48, 49 I III 13 48 IV, 49 IV 13 39 III IV, 40 I—III 12 40 IV, 41 II
-- Luttilla .....	1 100	4.25	3.50	314.3	3234 03	
-- Pitkälänniemi .....	2 363	3.50	3.35	705.4	3234 03, 06	
-- Paartila .....	1 098	5.25	4.10	267.8	3234 03	
-- Ruokojärvi .....	300	1.75	1.65	181.8	3232 12 3234 03	
<b>Iisalmen mlk. — Iisalmi lk.</b> ...	<b>14 205</b>	<b>847.1</b>	<b>734.2</b>	<b>19.3</b>		
-- Peltosalmi .....	402	2.50	2.35	171.1	3341 04	47 11 III IV, 12 I III 46 11 II IV, 12
-- Ruuni .....	383	6.25	5.75	66.6	3323 11	56 94 III, 95 I 55 92 III, 93—94, 95 II 54 91 III IV, 92—93, 94 II 53 91 IV, 92 II 59 10 I III 58 09 III, 10 57 09 II IV, 10 II IV
-- Soinlahti .....	245	2.75	2.35	104.3	3341 02, 05	
<b>Juankoski</b> .....	<b>2 862</b>	<b>82.2</b>	<b>63.5</b>	<b>45.1</b>		
-- Uusikylä .....	1 277	3.50	3.10	411.9	3333 08	97 66 II III IV, 67 I—III, 68 I II 96 66 III IV, 67 II IV, 68 II 95 66 IV

1	2	3	4	5	6	7
<b>Kaavi</b> .....	<b>6 960</b>	<b>789.7</b>	<b>686.0</b>	<b>10.1</b>		
— Kirkonkylä — Kyrkby ... (osa Juankoskella — del i Juankoski)	785	7.00	6.70	117.2	3333 10 4311 01	88 73 III IV, 74, 75 I III, 76 I, 23 III, 24 I III 87 74—75, 76 I II, 23 III IV, 24 86 75 II IV, 76 II, 23 III IV, 24
<b>Karttula</b> .....	<b>5 215</b>	<b>613.5</b>	<b>470.9</b>	<b>11.1</b>		
— Karttulan kylä .....	821	4.25	3.85	213.2	3224 12	77 97 III IV, 98 I—III, 99 I 76 98, 99 I II IV 75 98 II—IV, 99 II
<b>Keitele</b> .....	<b>4 640</b>	<b>602.7</b>	<b>510.2</b>	<b>9.1</b>		
— Kirkonkylä — Kyrkby ...	743	2.75	2.40	309.6	3313 03	09 66 III, 67 I 08 66 III IV, 67, 68 I 07 66 IV, 68 II
<b>Kiuruvesi</b> .....	<b>16 110</b>	<b>1 389.9</b>	<b>1 316.8</b>	<b>12.2</b>		
— Kirkonkylä — Kyrkby ...	2 483	5.25	5.00	496.6	3323 06, 08, 09	61 80 I III IV, 81 I—III 60 79 II IV, 80 II—IV, 81, 82 I II 59 80 IV, 81 I II IV
<b>Kuopion mlk. — Kuopio lk.</b> .....	<b>8 976</b>	<b>921.6</b>	<b>587.5</b>	<b>15.3</b>		
— Jynkkä .....	564	4.00	3.55	158.9	3242 12	72 31 III, 32 I III IV, 33 I III 71 31 III IV, 32—33
— Kurkimäki .....	373	2.25	2.05	182.0	3242 08	64 24 III, 25 I 63 24 IV, 25 II—IV, 26 I—III
— Levänen .....	663	1.25	1.15	576.5	3242 12	73 31 I III, 32 I 72 31 IV, 32 II
— Pitkälähti .....	360	1.75	1.55	232.3	3242 12	70 30 I III, 31, 32 II
<b>Lapinlahti</b> .....	<b>10 203</b>	<b>771.7</b>	<b>646.6</b>	<b>15.8</b>		
— Kirkonkylä — Kyrkby ...	1 806	6.75	5.95	303.5	3332 05, 08	29 18 III IV, 19—20, 21 I II 28 18 III IV, 19—20, 21 I 27 18 IV, 19 II IV, 20 II 12 26 III, 27 I 11 26 I III IV, 27 I II 10 25 II IV, 26 II IV
— Alapitkä .....	276	2.75	2.55	108.2	3332 07	
<b>Leppävirta</b> .....	<b>14 705</b>	<b>1 490.6</b>	<b>1 148.9</b>	<b>12.8</b>		
— Kirkonkylä — Kyrkby ...	1 446	4.75	4.20	344.3	3241 11 3243 02	32 38 III IV, 39 I—III, 40, 41 I II 31 39 III IV, 40, 41 II IV 44 31 I III IV 43 30 III IV, 31 42 30 III IV, 31 I—III, 32 I 41 30 III IV, 31, 32 I II 40 31, 32 I—III 39 30 I III IV, 31, 32 I II IV 38 30 IV, 31, 32 I II 37 32 II 28 32 III IV, 33—34, 35 I II 27 32 IV, 33—35, 36 I 26 33 III IV, 34—35, 36 II 25 33 IV, 34, 35 II
— Kotalahti .....	762	12.00	10.70	71.2	3241 11, 12	
— Sorsakoski .....	1 874	10.75	8.85	211.8	3241 10	
<b>Maaninka</b> .....	<b>6 406</b>	<b>532.7</b>	<b>455.9</b>	<b>14.1</b>		
— Kirkonkylä — Kyrkby ...	413	3.75	2.65	155.8	3331 06	07 14 06 14 III IV, 15 I II 05 14 IV, 15 04 15 II IV 14 04 II—IV, 05, 06 I II 13 05 II IV, 06 II
— Tuovilanlahti .....	260	3.00	2.75	94.5	3332 01	
<b>Muuruvesi</b> .....	<b>4 409</b>	<b>336.5</b>	<b>299.1</b>	<b>14.7</b>		
— Kirkonkylä — Kyrkby ...	452	2.00	1.95	231.8	3333 08	91 60 I III, 61 I III 90 60 II IV, 61 II IV
<b>Nilsä</b> .....	<b>9 363</b>	<b>770.0</b>	<b>674.0</b>	<b>13.9</b>		
— Kirkonkylä — Kyrkby ...	1 765	5.50	4.65	379.6	3334 04	13 53 I—III, 54 I II 12 53 III IV, 54 I—III, 55 I 11 53 IV, 54 II IV, 55, 56 I 10 55 II—IV
<b>Pielavesi</b> .....	<b>11 923</b>	<b>1 399.5</b>	<b>1 138.2</b>	<b>10.5</b>		
— Kirkonkylä — Kyrkby ...	1 251	4.50	3.55	352.4	3314 07	15 87 I III IV 14 87, 88 I III, 89 I 13 87 IV, 88 II—IV, 89 I II IV 12 89 II
<b>Rautalampi</b> .....	<b>6 725</b>	<b>805.1</b>	<b>576.5</b>	<b>11.7</b>		
— Kirkonkylä — Kyrkby ...	1 296	4.75	3.80	341.1	3223 12	48 91 I II 47 90 I III, 91 I II 46 90 II—IV, 91 I—III, 92 I III 45 90 IV, 91 II IV, 92 II IV
<b>Rautavaara</b> .....	<b>5 457</b>	<b>1 246.6</b>	<b>1 172.1</b>	<b>4.7</b>		
— Kirkonkylä — Kyrkby ...	784	2.75	2.75	285.1	3343 07	45 64 I III, 65 I III IV 44 64 II—IV, 65 I II 43 65 II

1	2	3	4	5	6	7
<b>Riistavesi</b> .....	<b>2 856</b>	<b>272.1</b>	<b>201.5</b>	<b>14.2</b>		
— Melalahti .....	335	1.75	1.55	216.1	3244 06	79 58, 59 I—III
<b>Silinjärvi</b> .....	<b>8 025</b>	<b>414.8</b>	<b>361.4</b>	<b>22.2</b>		
— Kirkonkylä — Kyrkby ...	1 877	8.00	7.25	258.9	3331 11	97 31—34 96 31 II IV, 32 II IV, 33—34 95 33 II IV, 34 II IV
— Kuuslahti .....	282	3.50	3.30	85.5	3331 12 3333 03	04 39 I—III, 40 I III 03 38 III, 39, 40 II IV, 41 II 02 38 IV
— Pöljä .....	202	2.50	2.00	101.0	3331 12	05 30 04 30
— Toivala .....	524	3.00	2.90	180.7	3331 10	03 30 IV, 31 II 89 36 III, 37 I 88 36 III IV, 37 I II 87 36, 37 I II
<b>Sonkajärvi</b> .....	<b>10 579</b>	<b>1 580.3</b>	<b>1 473.3</b>	<b>7.2</b>		
— Kirkonkylä — Kyrkby ...	433	2.25	2.20	196.8	3341 09	63 25 III IV 62 25 III IV 61 25 IV, 26
— Sukeva .....	646	4.25	4.15	155.7	3342 08	87 20 II—IV, 21 I II 86 20 III IV, 21 I II 85 20 I III IV, 21 II 84 20 I II IV 83 20 II
<b>Suonenjoki</b> .....	<b>11 123</b>	<b>863.6</b>	<b>738.3</b>	<b>15.1</b>		
— Kirkonkylä — Kyrkby ...	3 191	8.00	7.20	443.2	3241 03	48 04 III, 05 I III, 07 III, 08 I 47 04 IV, 05—07, 08 II 46 05—07 45 06 II
— Iisvesi .....	1 385	4.00	3.75	369.3	3242 01	51 00 III IV, 01 I—III, 02 I III 50 00 IV, 01 II IV, 02 II IV, 03
— Käpylä .....	388	1.50	1.50	258.7	3241 03	49 03 III IV, 04 I II 48 04 II IV
<b>Säyneinen</b> .....	<b>2 817</b>	<b>226.0</b>	<b>186.2</b>	<b>15.1</b>		
<b>Tervo</b> .....	<b>3 919</b>	<b>500.9</b>	<b>342.7</b>	<b>11.4</b>		
— Kirkonkylä — Kyrkby ...	263	2.25	1.40	187.9	3313 07	83 87, 88 I II IV 82 87 IV, 88 II
<b>Tuusniemi</b> .....	<b>6 864</b>	<b>734.1</b>	<b>605.2</b>	<b>11.3</b>		
— Kirkonkylä — Kyrkby ...	600	3.25	2.85	210.5	3244 11 4222 02	68 75 III IV, 76 I—III, 23 I III IV, 24 I II
— Paakkila .....	263	3.25	3.00	87.7	4222 05	67 75 IV, 76 II IV, 23 II IV, 24 I II 65 31, 32 I—III 64 31, 32 II 63 31 II
<b>Varpaisjärvi</b> .....	<b>5 743</b>	<b>526.0</b>	<b>485.0</b>	<b>11.8</b>		
— Kirkonkylä — Kyrkby ...	761	2.75	2.35	323.8	3332 11	29 37, 38 I 28 36 IV, 37 II IV, 38 I—III
<b>Vehmersalmi</b> .....	<b>4 244</b>	<b>538.4</b>	<b>347.7</b>	<b>12.2</b>		
— Kirkonkylä — Kyrkby ...	345	2.75	2.15	160.5	3244 05	63 51 III 62 51 IV, 52 II—IV, 53 61 52 IV, 53 II
<b>Vesanto</b> .....	<b>5 369</b>	<b>574.6</b>	<b>439.0</b>	<b>12.2</b>		
— Kirkonkylä — Kyrkby ...	526	3.00	2.80	187.9	3313 01, 04	81 69 III IV, 70 I—III 80 69 III IV, 70, 71 II
<b>Vieremä</b> .....	<b>7 690</b>	<b>958.4</b>	<b>911.4</b>	<b>8.4</b>		
— Kirkonkylä — Kyrkby ...	586	3.25	2.85	205.6	3324 10 3342 01	72 99 III, 00 I 71 99 III IV, 00 70 00 II—IV, 01 I II 78 96 III, 97, 98 I 77 95 III, 96 I III IV, 97, 98 I II 76 95 IV, 96 II IV, 97 IV, 98 II
— Salahmi .....	383	5.25	5.20	73.7	3324 10	
<b>Pohjois-Karjalan lääni — Norra Karelen län</b>						
<b>Joensuu</b> .....	<b>28 335</b>	<b>120.5</b>	<b>86.2</b>	<b>328.7</b>		
— Keskusta — Centrum ....	25 092	24.75	21.90	1 145.8	4223 09, 12	46 88 III, 89 I III IV, 92 I III, 93 I III 45 86 I III IV, 87—89, 90 I—III, 91 I III IV, 92, 93 II 44 85 III IV, 86—90, 91 I II 43 85 IV, 86 II—IV, 87—89, 90 II IV 42 87 II—IV, 88—89 41 88—89, 90 I II 40 89 IV, 90 II 47 84 I—III 46 84—85, 86 I 45 85 II IV, 86 II
— Noljaikka .....	1 285	3.75	3.75	342.7	4223 09	

1	2	3	4	5	6	7
<b>Lieksa</b> .....	<b>4 361</b>	<b>4.6</b>	<b>4.5</b>	<b>969.1</b>		
— Keskusta — Centrum .... (osa Pielisjärvellä — del i Pielisjärvi)	4 328	6.75	6.00	721.3	4332_02	27 01 I 26 01 25 00 I III, 01 24 00—01 23 00 IV, 01 22 00 IV, 01 II IV
<b>Nurmes</b> .....	<b>2 170</b>	<b>5.4</b>	<b>2.5</b>	<b>868.0</b>		
— Keskusta — Centrum .... (osa Nurmeksen mlk:ssa — del i Nurmes lk.)	1 561	1.75	1.00	1 561.0	4321 10	49 56 III IV, 57 I—III 48 57 II IV
— Lehtovaara .....	1 175	6.50	6.20	189.5	4321 10, 11 4323 01, 02	51 59 III IV, 60 I—III 50 59—60 49 58 I III IV, 59—60 48 58 II IV
(osa Nurmeksen mlk:ssa — del i Nurmes lk.)						
<b>Eno</b> .....	<b>11 225</b>	<b>1 098.5</b>	<b>981.8</b>	<b>11.4</b>		
— Kirkonkylä — Kyrkby ...	1 257	4.75	4.55	276.3	4242 02	66 07 III, 08 I III, 09 I 65 07 III IV, 08 64 07 II IV, 08 63 08 II—IV 67 07 I III, 08 I 66 06 IV, 07 II IV
— Kaltimo .....	241	1.50	1.40	172.1	4242 02	67 05 I III 66 05 II—IV, 06 I 65 05 II IV
— Louhioja .....	418	2.00	1.95	214.4	4242 02	79 13 I III IV, 14 78 12, 13 II IV
— Uimaharju .....	929	3.25	2.85	326.0	4242 06	84 09 I III IV 83 09 II—IV, 10 I 82 10 II
— Ukkola .....	401	2.00	1.85	216.8	4331 01, 04	53 46 III, 47 I—III, 48 III, 49 I III 52 46 IV, 47—48, 49 II IV 51 47 IV, 48 I II 50 48 I—III 49 48 II 49 65 III IV, 66 I—III 48 65, 66 II IV
<b>Ilomantsi</b> .....	<b>13 834</b>	<b>3 170.8</b>	<b>2 852.9</b>	<b>4.8</b>		
— Kirkonkylä — Kyrkby ...	1 835	6.25	5.95	308.4	4243 03 4244 01	16 61 III, 62, 63 I—III 15 60 III IV, 61—63 14 61 III IV, 62 II IV, 63 II IV 09 70 III, 71 I 08 70 IV, 71, 72 I
— Möhkö .....	227	2.75	2.70	84.1	4243 09	65 90 III IV, 91 I—III 64 90 II IV, 91
<b>Juuka</b> .....	<b>11 704</b>	<b>1 856.4</b>	<b>1 520.2</b>	<b>7.7</b>		
— Kirkonkylä — Kyrkby ...	1 545	7.00	6.90	223.9	4314 01	32 13 31 13 II—IV, 14 I II 30 13 IV, 14 I II
— Nunnanlahti .....	225	2.00	1.75	128.6	4313 06	89 06 I II 88 06—07 87 06 II—IV, 07—08 86 07 III IV, 08 II IV, 09 87 93 II—IV, 94 I 86 94 II IV, 95
<b>Kesälahti</b> .....	<b>4 317</b>	<b>563.5</b>	<b>386.9</b>	<b>11.2</b>		
— Kirkonkylä — Kyrkby ...	518	2.75	2.70	191.9	4213 10	63 92 I III 62 92 61 92 60 90 I, 91 IV, 92, 93 I II 59 90—92, 93 I—III 58 90 II—IV, 91 II IV, 92, 93 I II IV 52 90 I III IV, 91 I 51 90 III IV
<b>Kiihtelysvaara</b> .....	<b>4 031</b>	<b>528.5</b>	<b>500.1</b>	<b>8.1</b>		
— Kirkonkylä — Kyrkby ...	297	3.00	3.00	99.0	4241 05	51 89 III, 90 I 50 89 IV, 90 49 90
<b>Kitee</b> .....	<b>12 421</b>	<b>1 135.3</b>	<b>882.9</b>	<b>14.1</b>		
— Kirkonkylä — Kyrkby ...	1 619	7.25	6.45	251.0	4231 03	49 82 IV, 83, 84 I 48 83 II IV, 84
— Puhos .....	346	2.50	2.05	168.8	4213 12	
<b>Kontiolahti</b> .....	<b>10 331</b>	<b>1 025.0</b>	<b>783.3</b>	<b>13.2</b>		
— Kirkonkylä — Kyrkby ...	1 287	11.25	10.55	122.0	4224 10, 11	
— Kylmäoja .....	439	1.50	1.50	292.7	4224 10	
— Lehmo .....	566	2.75	2.75	205.8	4223 12 4224 07, 10	
— Onttola .....	562	3.00	2.85	197.2	4223 09	
(osa Joensuussa — del i Joensuu)						



1	2	3	4	5	6	7
<b>Kuusjärvi</b> .....	<b>12 364</b>	<b>550.3</b>	<b>438.0</b>	<b>28.2</b>		
— Kirkonkylä — Kyrkby ...	600	6.00	5.80	103.4	4222 07	56 44 III, 45 I, 46 III, 47 I 55 44—46, 47 I II 54 44 IV, 45 II IV, 46 II IV, 47 II
— Outokumpu .....	6 110	15.00	14.65	417.1	4222 07, 10,11	60 51 I III 59 47 III IV, 48—52 58 47 III IV, 48—52 57 49 II IV, 50—52
<b>Liperi — Libelits</b> .....	<b>12 893</b>	<b>1 195.0</b>	<b>842.5</b>	<b>15.3</b>		
— Kirkonkylä — Kyrkby ...	666	3.50	3.30	201.8	4223 02	37 66 III, 67 I 36 66 IV, 67 II IV, 68, 69 I II 35 68 II IV, 69 II
— Viinijärvi .....	1 139	6.25	6.15	185.2	4221 12 4222 10 4223 03	50 58 II IV, 59 I—III 49 59—60, 61 I III 48 60—61, 62 I II
— Ylämylly .....	224	2.50	2.45	91.4	4223 06	46 77 III IV, 78 45 76 IV, 77 II IV, 78 II
<b>Nurmeksen mlk. — Nurmes lk.</b>	<b>12 820</b>	<b>1 728.6</b>	<b>1 487.5</b>	<b>8.6</b>		
— Porokylä .....	2 335	10.75	9.65	242.0	4321 10, 11	52 55 I III, 56 I 51 52 III IV, 53—56 50 53—56 49 53 II IV, 54 II IV, 55 II IV
— Savikylä .....	260	2.50	2.35	110.6	4321 07	48 45 I III, 46 I 47 43 III, 44, 45 I II
<b>Pielisjärvi</b> .....	<b>21 984</b>	<b>4 082.4</b>	<b>3 461.5</b>	<b>6.4</b>		
— Lamminkylä .....	292	2.25	1.95	149.7	4332 02	21 02 III IV, 03, 04 II IV 20 03 IV 24 02 I—III 23 02, 03 I 22 02 III IV, 03, 04 I—III
— Mähkö .....	1 711	4.25	4.05	422.5	4332 02	
(osa Lieksassa — del i Lieksa)						
— Mätäsvaara .....	443	1.25	1.25	354.4	4314 06	38 78 I III, 79 I 37 78 IV, 79 II
(osa Nurmeksen mlk:ssa — del i Nurmes lk.)						
— Pankakoski .....	2 029	4.75	4.25	477.4	4332 02	25 06 III, 07 I III, 08 I 24 06 III IV, 07—08 23 06 IV, 07 26 97 I III, 98 I III, 99 I III 25 97 II—IV, 98 II IV, 99 II IV
— Surpeenvaara .....	769	3.25	3.15	244.1	4314 11	
(osa Lieksassa — del i Lieksa)						
— Vieki .....	249	2.50	2.50	99.6	4323 07	42 80 III, 81 I III, 82 I 41 80 IV, 81, 82 II 07 99 I 06 99, 00 I II 05 99, 00 I II 04 99 II IV
— Vuonisolahti .....	228	3.75	3.05	74.8	4313 12 4331 03	
<b>Polvijärvi</b> .....	<b>9 431</b>	<b>960.5</b>	<b>809.5</b>	<b>11.7</b>		
— Kirkonkylä — Kyrkby ...	707	3.25	3.20	220.9	4224 03	73 68 I III IV 72 67 I III IV, 68 71 67 II IV, 68 II
<b>Pyhäselkä</b> .....	<b>5 591</b>	<b>332.3</b>	<b>269.3</b>	<b>20.8</b>		
— Hammaslahti .....	588	3.50	3.50	168.0	4223 10	25 98, 99 I II 24 97 III IV, 98, 99 I II
<b>Rääkkylä</b> .....	<b>6 356</b>	<b>725.5</b>	<b>457.0</b>	<b>13.9</b>		
— Kirkonkylä — Kyrkby ...	399	2.00	2.00	199.5	4214 06, 09	12 79 III IV, 80 I—III, 81 I 11 80 IV, 81 II
— Rasiavaara .....	260	2.00	2.00	130.0	4214 08	07 85 I III, 86 I III, 87 I III 06 85 II, 87 IV
<b>Tohmajärvi</b> .....	<b>9 490</b>	<b>723.4</b>	<b>668.0</b>	<b>14.2</b>		
— Asemanseutu — Stations- samhälle .....	590	5.25	5.25	112.4	4232 05, 08	05 19 04 17 III, 18—19, 20 I—III 03 17 IV, 18 II IV, 19 II, 20 II 03 17 I III, 18 I 02 15 III, 16—17, 18 I II 01 15 II—IV, 16 II—IV, 17, 18 I—III 00 17 II—IV, 18 I II IV 99 23 III, 24 I III 98 23, 24 I II IV 97 23 IV
— Kemie .....	969	8.25	8.20	118.2	4232 05	
— Uusi Värtsilä .....	611	2.75	2.75	222.2	4232 07	
<b>Tuupovaara</b> .....	<b>5 791</b>	<b>658.4</b>	<b>615.1</b>	<b>9.4</b>		
— Kirkonkylä — Kyrkby ...	361	4.25	4.20	86.0	4241 11	32 32 I III, 33 I 31 31 III IV, 32, 33 I II 30 31 IV, 32 II—IV, 33 I II 38 27 III, 28 I 37 27 III IV, 28
— Kovero .....	227	2.00	1.85	122.7	4241 08	

1	2	3	4	5	6	7
<b>Valtimo</b> .....	<b>6 561</b>	<b>832.3</b>	<b>795.4</b>	<b>8.2</b>		
— Kirkonkylä — Kyrkby ...	991	4.50	4.25	233.2	4321 09	66 40 III, 41 I 65 40 II—IV, 41 I II 64 41, 42 I III, 43 I 63 42
<b>Värtsilä</b> .....	<b>1 732</b>	<b>141.1</b>	<b>132.8</b>	<b>13.0</b>		
<b>Vaasan lääni — Vasa län</b>						
<b>Vaasa — Vasa</b> .....	<b>42 701</b>	<b>49.8</b>	<b>48.6</b>	<b>878.6</b>		
— Keskusta — Centrum .... (osa Mustasaarella — del i Korsholm)	40 303	24.00	21.45	1 878.9	1331 09, 11, 12	04 30 I—III, 31 III 03 30—31 02 30, 31 I—III, 32 I 01 29 III, 30—31, 32 I—III 00 29 III IV, 30—32, 33 I—III, 34 I 99 30 III IV, 31—33, 34 I—III, 35 I 98 30 IV, 31—34, 35 II 97 31 IV, 32, 33 I II IV, 34 II 96 33 II 98 35 III IV, 36, 37 I II 97 36, 37 I II 96 35—36, 37 I II 95 36 II IV 99 28 I III, 29 I—III 98 28—29
— Vanha Vaasa—Gamla Vasa (osa Mustasaarella — del i Korsholm)	2 140	6.50	6.50	329.2	1331 11	98 35 III IV, 36, 37 I II 97 36, 37 I II 96 35—36, 37 I II 95 36 II IV 99 28 I III, 29 I—III 98 28—29
— Vaskiluoto — Vasklot ....	884	3.25	1.80	491.1	1331 08	98 28—29
<b>Kaskinen — Kaskö</b> .....	<b>1 484</b>	<b>7.5</b>	<b>7.5</b>	<b>197.9</b>		
— Keskusta — Centrum ....	1 484	1.75	1.40	1 060.0	1232 06 1241 04	20 11 III IV, 12 I II 19 11 III IV, 12 II
<b>Kokkola — Gamlakarleby</b> ...	<b>16 195</b>	<b>38.7</b>	<b>38.7</b>	<b>418.5</b>		
— Keskusta — Centrum .... (osa Kaarlelassa — del i Karleby)	13 160	9.00	8.95	1 470.4	2322 11	83 56, 57 I—III, 58 I III 82 54 III IV, 55 II—IV, 56—58 81 56 II IV, 57 II IV, 58 II—IV, 59 I 80 59 I II 81 56 I 80 55 III IV, 56 I II 79 56 II 84 52 III, 53 I II 83 52, 53 I II 82 52 II—IV, 53, 54 I II 81 53 II IV
— Mesilä .....	415	1.50	1.50	276.7	2322 10, 11	81 56 I 80 55 III IV, 56 I II 79 56 II 84 52 III, 53 I II 83 52, 53 I II 82 52 II—IV, 53, 54 I II 81 53 II IV
— Ykspihlaja — Yxpila ....	2 490	5.00	4.00	622.5	2322 11	84 52 III, 53 I II 83 52, 53 I II 82 52 II—IV, 53, 54 I II 81 53 II IV
<b>Kristiinankaupunki — Kristinestad</b> .....	<b>2 670</b>	<b>35.0</b>	<b>34.1</b>	<b>78.3</b>		
— Keskusta — Centrum ....	2 365	4.00	3.15	750.8	1232 05, 08	08 19 I III 07 19—20 06 19 II—IV, 20 I II IV
<b>Pietarsaari — Jakobstad</b> ....	<b>14 767</b>	<b>39.0</b>	<b>39.0</b>	<b>378.6</b>		
— Keskusta — Centrum .... (osia Pietarsaaren mlk:ssa — delar i Pedersöre)	13 805	14.00	13.20	1 045.8	2321 06	66 34 65 33 III, 34—35, 36 I—III 64 34—37 63 33 IV, 34 II—IV, 35—36, 37 II IV, 38 II 62 35 III IV, 36 II—IV, 37 I 61 35 II IV, 37 II 69 36 I 68 35 III IV, 36 I II 67 35 III IV, 36 I II 66 35 III IV, 36 I II
— Alholmen .....	491	3.25	2.50	196.4	2321 06	66 37 III IV, 38 I II 65 37 III IV, 38
— Björnholmen .....	695	2.50	2.40	289.6	2321 06	66 37 III IV, 38 I II 65 37 III IV, 38
(osa Pietarsaaren mlk:ssa ja Luodossa — del i Peder- söre och Larsmo)						
<b>Seinäjäki</b> .....	<b>15 605</b>	<b>123.1</b>	<b>122.6</b>	<b>127.3</b>		
— Keskusta — Centrum ....	13 254	14.00	13.70	967.4	2222 05, 08	66 39 III IV, 40—41, 42 I II 65 37 IV, 38 II—IV, 39—41, 42 I II 64 39 II IV, 40—41, 42 I II 63 40—41, 42 II, 62 40 II—IV, 41 II IV 69 39 I III 68 38 I III IV, 39 II IV 67 38 II 61 41 I—III 60 41 II
— Heikkilä .....	598	2.00	2.00	299.0	2222 05	69 39 I III 68 38 I III IV, 39 II IV 67 38 II 61 41 I—III 60 41 II
— Kärki .....	548	1.00	0.95	576.8	2222 08	61 41 I—III 60 41 II
<b>Uusikaarlepyy — Nykarleby</b>	<b>1 055</b>	<b>21.3</b>	<b>21.3</b>	<b>49.5</b>		
— Keskusta — Centrum .... (osa Uudenkaarlepyyn mlk:ssa — del i Nykarleby lk.)	1 476	3.50	3.35	440.6	2321 01	48 26 III IV, 27 I—III 47 26 I III IV, 27 46 27 II IV

1	2	3	4	5	6	7
<b>Alahärmä</b> .....	<b>5 673</b>	<b>341.6</b>	<b>339.0</b>	<b>16.7</b>		
— Kirkonkylä — Kyrkby ...	677	4.00	3.85	175.8	2312 07	17 42 I III 16 42 I III IV, 43 15 42 III IV, 43 14 42 IV 08 41 I 07 40 II—IV, 41 I II 06 41 II
— Parantola — Hakola .....	331	1.75	1.75	189.1	2311 09	21 40 III, 41 I III 20 40 II—IV, 41 19 40 IV, 41 II IV
(osa Ylihärmässä — del i Ylihärmä)						
— Voltti .....	602	3.25	3.15	191.1	2312 07, 08	
<b>Alajärvi</b> .....	<b>9 704</b>	<b>737.6</b>	<b>716.0</b>	<b>13.6</b>		
— Kirkonkylä — Kyrkby ...	828	2.25	1.80	460.0	2313 07, 10	88 90 I III IV, 91 I—III 88 89 III 87 91 II IV 92 93 I III, 94 I 91 92 III IV, 93, 94 II 90 92 IV, 93 II
— Hoisko .....	276	3.00	2.40	115.0	2313 11	
<b>Alaveteli — Nedervetil</b> .....	<b>1 787</b>	<b>182.9</b>	<b>171.8</b>	<b>10.4</b>		
— Kirkonkylä — Kyrkby ...	203	1.25	1.15	176.5	2323 03	67 66 III IV, 67 I II 66 67 II 66 67 IV, 68—69 65 68 IV, 69 II
— Tast .....	365	2.75	2.55	143.1	2323 03	
<b>Alavus — Alavo</b> .....	<b>11 586</b>	<b>829.2</b>	<b>808.2</b>	<b>14.3</b>		
— Kirkonkylä — Kyrkby ...	1 029	2.75	2.55	403.5	2223 06, 09	42 80 I III 41 79 III IV, 80, 81 I II 40 80 II
— Asemanseutu — Stations- samhälle .....	865	2.00	2.00	432.5	2223 06, 09	46 79 III, 80 I III 45 79 III IV, 80 I II IV
— Puuteollisuusalue — Trä- industriområdet .....	411	1.75	1.60	256.9	2223 09	48 80 III, 81 47 80 IV, 81 II
<b>Bergö</b> .....	<b>686</b>	<b>33.9</b>	<b>33.8</b>	<b>20.3</b>		
<b>Björköby</b> .....	<b>547</b>	<b>64.3</b>	<b>63.7</b>	<b>8.6</b>		
— Björkö .....	503	3.50	3.45	145.8	1332 05	28 14 III, 16 I III, 17 I 27 14 IV, 15 II—IV, 16, 17 II 26 16 IV
<b>Evijärvi</b> .....	<b>4 074</b>	<b>388.9</b>	<b>355.2</b>	<b>11.5</b>		
— Kirkonkylä — Kyrkby ...	406	2.50	2.20	184.5	2314 05, 06	31 73 III, 74 I 30 73 III IV 29 73 III IV, 74 I—III 28 74 IV 29 72 III IV, 73 I 28 72 III IV, 73 II
— Kuoppa-aho .....	250	1.50	1.50	166.7	2314 05	
<b>Halsua</b> .....	<b>2 153</b>	<b>324.5</b>	<b>312.5</b>	<b>6.9</b>		
— Kirkonkylä — Kyrkby ...	336	1.50	1.40	240.0	2332 03 2341 01	40 08 I—III 39 08 III IV 38 08 IV
<b>Himanka</b> .....	<b>3 332</b>	<b>246.0</b>	<b>241.8</b>	<b>13.8</b>		
— Kirkonkylä — Kyrkby ...	1 268	5.00	4.70	269.8	2413 07	08 82 I III, 83 07 82 II—IV, 83 06 82 III IV, 83 II IV 05 82 III IV 04 82 IV 03 86 02 86 III IV, 87 I II 13 92 I 12 91 III IV, 92 I II
— Hillilä .....	258	2.00	1.95	132.3	2413 07	
— Pahkala .....	292	1.25	1.25	233.6	2413 11	
<b>Ilmajoki</b> .....	<b>13 641</b>	<b>611.4</b>	<b>608.1</b>	<b>22.4</b>		
— Kirkonkylä — Kyrkby ...	2 867	12.50	12.20	235.0	2222 01, 02	62 27 III IV, 28 I II 61 27, 28 II 60 27, 28 I 59 26 I III IV, 27, 28 I—III, 29 I 58 25 I III, 26, 27 II—IV, 28—29 57 25 II IV, 26 II, 27 III IV, 28 I III IV 55 74 I III 54 74 II—IV, 75 I II 53 74 III IV, 75 II
— Koskenkorva .....	891	2.50	2.40	371.3	1244 10	
<b>Isojoki — Storå</b> .....	<b>5 030</b>	<b>629.4</b>	<b>627.6</b>	<b>8.0</b>		
— Kirkonkylä — Kyrkby ...	558	3.00	3.00	186.0	1233 03, 06 1234 01, 04	90 49 III IV, 50 I—III, 51 I 89 49 III IV, 50 II IV, 51 I II
<b>Isokyrö — Storkyro</b> .....	<b>6 872</b>	<b>368.0</b>	<b>365.5</b>	<b>18.8</b>		
— Keskusta — Centrum ....	560	3.00	2.70	207.4	1333 07, 08	90 66 III, 67 I III 89 65 IV, 66 II—IV, 67 I—III 88 67 II IV

1	2	3	4	5	6	7
— Taipale .....	277	1.50	1.40	197.9	1333 07	88 67 III, 68 I 87 68
— Tervajoki .....	511	2.75	2.70	189.3	1333 04, 05	90 59 I III 89 58 III, 59 88 59
(osa Vähäsäkyrössä — del i Lillkyro)						
<b>Jalasjärvi</b> .....	<b>12 793</b>	<b>824.1</b>	<b>815.5</b>	<b>15.7</b>		
— Kirkonkylä — Kyrkby ...	821	3.00	2.95	278.3	2221 05	33 35 I—III, 36 I 32 35 I III IV, 36 I—III 31 36 II IV 35 31, 32 II IV
— Jokipii .....	299	1.50	1.50	199.3	2221 05	
<b>Jepua — Jeppo</b> .....	<b>1 698</b>	<b>153.1</b>	<b>152.1</b>	<b>11.2</b>		
— Asemanseutu — Stations- samhälle .....	616	3.75	3.50	176.0	2312 06	35 32 I III, 33 I 34 32, 33 I II 33 32, 33 II IV
<b>Jurva</b> .....	<b>6 185</b>	<b>444.7</b>	<b>443.6</b>	<b>13.9</b>		
— Kirkonkylä — Kyrkby ...	1 817	8.25	8.25	220.2	1244 01, 04	57 49 III IV, 50 I II 56 49 III IV, 50 I—III, 51 I 55 50 I II 54 49 III, 50 I—III 53 49 I III IV, 50, 51 I II IV 52 49 II IV, 50 II—IV, 51 I II 59 46 I—III 58 46, 47 I II 57 46 III IV, 47 I II 56 46 III IV, 47 I II 52 37 III, 38 I 51 37 III IV, 38, 39 I—III 50 37 IV, 38 II—IV, 39, 40 I III, 41 I 49 40 II IV, 41 II 71 40 III 70 40 III IV 69 40 I III IV 68 40 II—IV, 41 I—III 67 40 IV, 41 II IV
— Niemenkylä .....	544	4.25	4.25	128.0	1244 01	
— Närviöjen kylä .....	721	6.25	6.00	120.2	1242 10 1243 03 1244 01	
(osa Pirttikylässä — del i Pörtom)						
— Sarvijoki .....	376	3.75	3.75	100.3	1244 02, 03	
<b>Kaarlela — Karleby</b> .....	<b>6 468</b>	<b>287.1</b>	<b>284.5</b>	<b>22.7</b>		
— Kirkonmäki—Kyrkbacken (osa Kokkolassa — del i Gamlakarleby)	1 985	4.00	4.00	496.3	2322 10, 11	81 56 III, 57 I 80 56 IV, 57, 58 I 79 56 III IV, 57 II IV, 58
— Halkokari .....	413	2.25	1.65	250.3	2322 11	86 57 I III 85 57 I II IV 84 56 III IV, 57 I II
(osa Kokkolassa — del i Gamlakarleby)						
— Kaustar .....	379	1.25	1.25	303.2	2322 11 2324 02	81 59 III IV, 60 I—III
— Palonkylä .....	586	2.50	2.50	234.4	2322 11 2324 02	83 59 I III IV, 60 I—III 82 59 II IV, 60 II IV
(osa Kokkolassa — del i Gamlakarleby)						
<b>Kannus</b> .....	<b>5 741</b>	<b>396.0</b>	<b>393.5</b>	<b>14.6</b>		
— Kirkonkylä — Kyrkby ...	1 916	5.50	5.30	361.5	2324 11, 12	90 96 III 89 95 III IV, 96, 97 I 88 95 III IV, 96—97 87 96 II IV, 97 II IV 90 07, 08 I—III 89 08 II IV
— Eskola .....	490	2.25	2.25	217.8	2342 02, 03	
<b>Karijoki — Bötom</b> .....	<b>2 998</b>	<b>189.3</b>	<b>188.8</b>	<b>15.9</b>		
— Kirkonkylä — Kyrkby ...	250	1.75	1.75	142.9	1232 12	12 36 III, 37 I III 11 36 III IV, 37 I II
— Ahomäki — Ketola .....	265	2.50	2.50	106.0	1232 12	14 38 I III 13 37 III, 38 12 37 IV, 38 II IV 21 29 I 20 28 III, 29 I II 19 28 I III IV, 29 I II 18 28 III IV, 29 II
— Myrkkö .....	388	3.00	2.95	131.5	1232 09 1241 07	
(osa Tiukassa—del i Tjöck)						
<b>Kauhajoki</b> .....	<b>16 278</b>	<b>1 312.3</b>	<b>1 294.9</b>	<b>12.6</b>		
— Kirkonkylä — Kyrkby ...	1 689	3.00	2.95	572.5	1243 07	26 61 I III 25 60 III, 61 I II IV 24 60 III IV, 61 28 62 III IV, 63 I II 27 62 IV
— Aro .....	670	1.25	1.25	536.0	1243 07	
— Kainasto .....	308	2.50	2.50	123.2	1243 04	29 52 III, 53, 54 I II 28 52 I III IV

1	2	3	4	5	6	7
— Pöntäne .....	617	4.00	4.00	154.3	1234 06	18 55 I III 17 53 III, 54 I III, 55, 56 II 16 53 II IV, 54 II IV, 55 II IV
<b>Kauhava</b> .....	<b>9 675</b>	<b>488.0</b>	<b>484.5</b>	<b>20.0</b>		
— Kirkonkylä — Kyrkby ...	2 141	5.00	4.95	432.5	2311 11, 12	00 51—52, 53 I II 99 50—51, 52 II IV
— Ilmasotakoulu — Flygkrigsskolan .....	420	2.25	2.25	186.7	2311 12	02 51 I III, 52 I 01 51, 52 I II
<b>Kaustinen — Kaustby</b> .....	<b>3 805</b>	<b>370.0</b>	<b>365.4</b>	<b>10.4</b>		
— Kirkonkylä — Kyrkby ...	824	5.00	4.75	173.5	2323 07, 08	50 84 III IV, 85, 86 I II 49 84 III IV, 85, 86 I 48 85 II—IV, 86 I II
<b>Koivulahti — Kvevlaks</b> .....	<b>2 899</b>	<b>234.0</b>	<b>229.1</b>	<b>12.7</b>		
— Kirkonkylä — Kyrkby ...	322	3.00	2.90	111.0	1333 03	07 41 III, 42 I III 06 40 III, 41—42 09 34 III IV, 35—36, 37 I
— Kalvholm .....	236	2.75	2.70	87.4	1331 12	
(osa Mustasaaressa — del i Korsholm)						
<b>Korsnäs</b> .....	<b>3 372</b>	<b>279.6</b>	<b>274.3</b>	<b>12.3</b>		
— Kirkonkylä — Kyrkby ...	567	4.25	4.25	133.4	1242 02	65 08 III, 09 64 08 III IV, 09 63 08 III IV, 09 58 08 III 57 08 I III IV, 09 I II 56 08 I II IV, 09 I—III 74 14 I III 73 13 III IV, 14 59 12 III, 13 I III 58 12 IV, 13 II—IV, 14 I 57 13 I III IV, 14 I II 56 13 II IV, 14 II 50 08 I III, 09 I III 49 08 II—IV, 09 II III
— Harrström .....	323	3.00	2.70	119.6	1242 01	
— Molpe .....	434	2.00	2.00	217.0	1242 06	
— Taklax .....	250	4.00	4.00	62.5	1242 04	
— Töijby .....	279	2.25	2.25	124.0	1241 03 1242 01	
<b>Kortesjärvi</b> .....	<b>3 622</b>	<b>333.3</b>	<b>323.7</b>	<b>11.2</b>		
— Kirkonkylä — Kyrkby ...	314	1.50	1.50	209.3	2312 11	23 57 III 22 57 III IV, 58 I 21 57 IV, 58 II
<b>Kruunupyö — Kronoby</b> .....	<b>2 932</b>	<b>283.0</b>	<b>279.0</b>	<b>10.5</b>		
— Kirkonkylä — Kyrkby ...	1 280	6.75	6.65	192.5	2321 12 2322 10	70 51 I III, 52 I III, 53 I III 69 51—53, 54 I III, 55 I 68 51 II IV, 52 II, 54 II IV, 55 II
<b>Kuortane</b> .....	<b>6 046</b>	<b>485.4</b>	<b>462.8</b>	<b>13.1</b>		
— Kirkonkylä — Kyrkby ...	571	2.50	2.40	237.9	2224 05	68 74 III 67 74 I III IV, 75 I 66 74 IV, 75
<b>Kurikka</b> .....	<b>11 492</b>	<b>463.9</b>	<b>462.3</b>	<b>24.9</b>		
— Kirkonkylä — Kyrkby ...	1 881	5.25	5.20	361.7	1243 12	48 71 I III, 72 I 47 70 III IV, 71, 72 I—III 46 71—72, 73 II 52 72 I III 51 71 III IV, 72 50 71 III IV, 72 I II
— Panttila .....	543	3.00	3.00	181.0	1244 10	
<b>Kälviä</b> .....	<b>4 116</b>	<b>726.7</b>	<b>714.7</b>	<b>5.8</b>		
— Asemanseutu — Stations- samhälle .....	1 241	8.25	8.10	153.2	2324 05	85 72, 73 I III 84 72—74 83 72 IV, 73—74, 75 I—III 82 74 IV, 75 II IV
<b>Lahia</b> .....	<b>7 771</b>	<b>514.4</b>	<b>512.6</b>	<b>15.2</b>		
— Kirkonkylä — Kyrkby ...	2 181	7.00	6.90	316.1	1333 04	88 50 III, 51 I III 87 50 I III IV, 51 86 50—51, 52 I 85 51 II IV, 52 I—III, 53 I 84 52 II IV, 53 IV 82 53 I III 81 52 III IV, 53 I II IV 83 52 III IV, 53 I II 82 52 IV, 53 II 80 53 III, 54 I III 79 53 III IV, 54 78 53—54
— Jakkula .....	320	1.75	1.70	188.2	1333 04	
— Käyppälä .....	312	1.50	1.45	215.2	1333 04	
— Torstila .....	506	4.25	4.15	121.9	1244 06 1333 04	
<b>Lappajärvi</b> .....	<b>5 470</b>	<b>586.1</b>	<b>446.8</b>	<b>12.2</b>		
— Kirkonkylä — Kyrkby ...	770	2.50	2.35	327.7	2314 07	13 81 III 12 80 III, 81, 82 I 11 80 IV, 81 II IV 14 86 I III, 87 I III 13 86 II III, 87
— Itäkylä .....	375	2.50	2.50	150.0	2314 07	

1	2	3	4	5	6	7
— Tarvola .....	245	1.75	1.45	169.0	2314 04	11 78 I III IV, 79 I—III 10 78 II
<b>Lapua — Lappo .....</b>	<b>16 172</b>	<b>871.2</b>	<b>863.9</b>	<b>18.7</b>		
— Kirkonkylä — Kyrkby ...	3 693	6.50	6.25	590.9	2311 07, 10	87 48 I III 86 48 II—IV, 49 I—III, 50 I 85 48 IV, 49—50, 51 I 84 49, 50 II IV, 51 II
— Honkimäki .....	375	1.00	1.00	375.0	2311 10	85 52
— Hourunkoski .....	457	2.50	2.10	217.6	2311 10	85 55 I III, 84 55 II—IV, 56 I III 83 56 II IV, 57 II
— Kojola .....	291	2.50	2.50	116.4	2311 10	86 54 I III 85 53—54
— Ritämäki .....	1 341	3.00	3.00	447.0	2311 10	87 50 III, 51 I III 86 50 III IV, 51
— Saarenkangas .....	621	1.50	1.50	414.0	2311 07	85 51 II—IV 85 48 I III 84 48
<b>Lapväärtti — Lappfjärd .....</b>	<b>4 449</b>	<b>358.2</b>	<b>347.9</b>	<b>12.8</b>		
— Kirkonkylä — Kyrkby ...	1 568	9.25	9.15	171.4	1232 08	07 26 III IV, 27 I III, 28 III, 29 I 06 26 III IV, 27—28 05 26 II—IV, 27—28 04 26 III IV, 27 I II IV, 28 II IV, 29 II 03 26 IV, 27 II
— Dagsmarksby .....	326	2.75	2.65	123.0	1232 11	03 32 III, 33 I III, 34 I III IV 02 32 IV, 33 II—IV, 34 II
— Härkmeri .....	471	5.25	5.15	91.5	1232 07	96 21 I III, 22 I, 24 III 95 21 II—IV, 22 I—III, 23 I III, 24
— Pärus .....	292	2.75	2.55	114.5	1232 08, 11	94 21 IV, 22 II IV, 23 II IV 04 29 I III, 30 I III, 31 I 03 29 III IV, 30 II IV, 31 II IV
<b>Lehtimäki .....</b>	<b>2 961</b>	<b>305.6</b>	<b>284.3</b>	<b>10.4</b>		
— Hernesmaa .....	770	5.00	4.95	155.6	2224 11, 12	70 97—98 69 96 III IV, 97 68 97 67 97 II IV
<b>Lestijärvi .....</b>	<b>1 730</b>	<b>648.7</b>	<b>571.7</b>	<b>3.0</b>		
— Kirkonkylä — Kyrkby ...	250	1.75	1.50	166.7	2341 10	47 32 IV, 33 I—III 46 33 I II IV
<b>Lohtaja .....</b>	<b>3 308</b>	<b>393.0</b>	<b>385.7</b>	<b>8.6</b>		
— Kirkonkylä — Kyrkby ...	460	2.25	2.25	204.4	2413 04	03 75 III, 76 I 02 75 III IV, 76 I—III 01 76 III IV
— Marinkainen .....	333	2.00	2.00	166.5	2324 06	94 72 I III, 73 I 93 72 II—IV, 73 II 92 72 IV
<b>Luoto — Larsmo .....</b>	<b>2 478</b>	<b>105.3</b>	<b>102.8</b>	<b>24.1</b>		
— Bosund .....	490	3.75	3.10	158.1	2322 07, 08	82 43 III, 44 I 81 43 I III IV, 44 I II 80 43 II—IV, 44 I II 79 43 III IV, 44 II 68 38, 39 I II 67 38 IV, 39 II 70 36 II—IV, 37 I 69 37 II IV
— Furuholmen .....	235	2.00	1.45	162.1	2321 06	
— Risöhall .....	275	1.50	1.10	250.0	2321 06 2322 04	
<b>Maalahti — Malaks .....</b>	<b>3 609</b>	<b>270.8</b>	<b>268.4</b>	<b>13.4</b>		
— Kirkonkylä — Kyrkby ...	297	1.75	1.65	180.0	1331 07	81 28, 29 I II 80 28 IV
— Bränno — Talonryhmä — Gårdsgrupp .....	205	1.75	1.70	120.6	1331 07	82 26 III IV, 27 I—III 81 26 IV, 27 II
— Havras Gränden .....	227	3.00	2.90	78.3	1242 12 1331 07, 10	81 29 III 80 29 II—IV, 30 I—III 79 30 II—IV, 31 I II
— Köpings Gränden och Klockarbacken .....	249	1.50	1.50	166.0	1331 07	83 27 III, 28 I III 82 27 IV, 28 II IV
— Nymans-, Simus- och Kråkbacken .....	330	2.75	2.65	124.5	1242 12	79 31 III 78 30 IV, 31, 32 I—III 77 32 II IV
— Paxal Gränden .....	301	1.75	1.75	172.0	1242 12	79 32, 33 I 78 32 IV, 33 II
— Vias Gränden .....	380	3.75	3.70	102.7	1242 12 1331 10	81 30 I III, 31 I III, 32 I 80 30 IV, 31—32 79 31 IV

1	2	3	4	5	6	7
<b>Maksamaa — Maksmo</b> .....	<b>1 418</b>	<b>128.4</b>	<b>127.3</b>	<b>11.1</b>		
<b>Munsala</b> .....	<b>2 757</b>	<b>266.2</b>	<b>263.0</b>	<b>10.5</b>		
— Kirkonkylä — Kyrkby ...	288	2.50	2.50	115.2	1334 12 1343 10	40 71 39 71 III IV, 72 I II 38 71 IV, 72 II
— Kantlax .....	239	3.00	2.95	81.0	1334 09	36 64 I III, 65 I III 35 64 II—IV, 65, 66 I
— Pensala .....	209	2.50	2.50	83.6	2312 02	28 27 III, 28 I 27 27 I III IV, 28 I II 26 27 I II IV
(osa Oravaisissa — del i Oravais)						
— Vexala .....	212	2.75	2.75	77.1	1343 07	44 67 III IV, 68 I II 43 68 I—III, 69 I III IV 42 69 IV
<b>Mustasaari — Korsholm</b> .....	<b>7 074</b>	<b>300.9</b>	<b>299.0</b>	<b>23.7</b>		
— Böle .....	254	2.00	2.00	127.0	1331 12	02 33 III, 34 I II 01 33 III IV, 34 I II 00 33 IV
— Helsingby .....	461	4.75	4.65	99.1	1333 02	92 40—41, 42 I II 91 40 III IV, 41 90 41 II—IV
— Karperö .....	272	2.75	2.10	129.5	1331 12	07 35 I III IV 06 34 III, 35 05 35 I II 04 35 II
— Smedsby .....	1 132	3.00	3.00	377.3	1331 12	02 34 III, 35 I III 01 34 III IV, 35 00 34 IV, 35 I II
<b>Nurmo</b> .....	<b>4 484</b>	<b>247.4</b>	<b>246.4</b>	<b>18.2</b>		
— Asemanseutu — Stations- sambälle .....	542	2.25	2.25	240.9	2222 08, 09	70 44 I III, 45 I 69 44, 45 I II
— Koura .....	358	2.00	1.95	183.6	2222 10	58 53 III 57 53, 54 I II 56 53 IV
<b>Närpiö — Närpes</b> .....	<b>7 745</b>	<b>536.3</b>	<b>533.9</b>	<b>14.5</b>		
— Kirkonkylä — Kyrkby ...	1 369	4.75	4.70	291.3	1241 04, 05	31 17 III, 18 III 30 17 III IV, 18 I III IV, 19 I 29 17 I II IV, 18 II—IV, 19 I II 28 17 II, 18 IV, 19 II 31 14 III IV, 15 30 15 II IV
— Kalax .....	304	2.00	2.00	152.0	1241 05	42 11 III 41 11, 12 I III 40 11 IV, 12 II IV
— Normäs .....	293	2.50	2.50	117.2	1241 06	39 20 III, 21 I 38 20 III IV, 21 II 37 20
— Vesteryttermark .....	424	2.75	2.75	154.2	1241 08	36 20 H IV 37 23 I III IV 36 22 III IV, 23 II IV 35 22 III IV
— Österyttermark .....	278	2.25	2.25	123.6	1241 08	
<b>Oravainen — Oravais</b> .....	<b>2 775</b>	<b>215.0</b>	<b>212.2</b>	<b>13.1</b>		
— Kirkonkylä — Kyrkby ...	477	3.75	3.10	153.9	1334 08	23 68 III IV, 69 22 68 III IV, 69 21 68 IV, 69 II IV 17 71 III IV, 72 16 71 III IV, 72
— Kimo .....	288	3.00	3.00	96.0	1334 10	25 71 I III 24 71 23 70 IV, 71 II IV
— Oravaisten tehdas — Oravais fabrik .....	557	2.25	2.25	247.6	1334 11	
<b>Perho</b> .....	<b>3 920</b>	<b>752.2</b>	<b>732.8</b>	<b>5.3</b>		
— Kirkonkylä — Kyrkby ...	350	2.75	2.65	132.1	2332 07	13 21 I II 12 20, 21 I—III 11 21 II IV
<b>Peräseinäjoki</b> .....	<b>5 654</b>	<b>447.2</b>	<b>441.0</b>	<b>12.8</b>		
— Kirkonkylä — Kyrkby ...	596	2.50	2.45	243.3	2221 11, 12	40 51 I II, 52 I II 39 51, 52 I II
<b>Petolahti — Petalax</b> .....	<b>1 438</b>	<b>119.7</b>	<b>117.5</b>	<b>12.2</b>		
— Kirkonkylä — Kyrkby ...	212	2.00	2.00	106.0	1242 09	71 21 70 21
<b>Pietarsaaren mlk.—Pedersöre</b>	<b>4 187</b>	<b>329.2</b>	<b>323.9</b>	<b>12.9</b>		
— Bennäs .....	336	1.25	1.25	268.8	2321 05, 08	56 40 I 55 39 IV, 40 I II IV 58 44 I III IV, 45—46, 47 II
— Källby .....	606	3.00	2.85	212.6	2321 08	
(osa Ahtävällä — del i Esse)						

1	2	3	4	5	6	7
<b>Pirttikylä — Pörtom</b> .....	<b>2 255</b>	<b>220.9</b>	<b>220.3</b>	<b>10.2</b>		
— Kirkonkylä — Kyrkby ...	719	7.25	7.10	101.3	1242 07, 10	57 31 I III IV 56 30 I III IV, 31, 32 I II 55 29 III IV, 30—31, 32 I—III 54 30 II IV, 32 II IV
<b>Purmo</b> .....	<b>2 088</b>	<b>261.0</b>	<b>255.0</b>	<b>8.2</b>		
— Kirkonkylä — Kyrkby ...	212	2.75	2.70	78.5	2321 07	48 47 III, 48 I 47 47 III IV, 48 46 48 II—IV
— Lillby .....	414	4.50	4.35	95.2	2321 10	44 50 I III 43 50, 51 I 42 50 II—IV, 51 I—III 41 50 IV, 51
<b>Raippaluoto — Replot</b> .....	<b>1 778</b>	<b>144.7</b>	<b>141.7</b>	<b>12.5</b>		
— Kirkonkylä — Kyrkby ...	517	4.00	3.85	134.3	1332 04, 07	15 20 I III, 21 I III 14 19 III IV, 20, 21 I II IV 13 20 II—IV 11 14 III, 15 I III 10 15, 16 II 09 13 I III, 14 I III, 15, 16 I 08 13 II—IV, 14, 16 II 07 13 II IV, 14 II
— Södra Wallgrund .....	560	7.00	6.60	84.8	1331 06 1332 04	
<b>Siippy — Sideby</b> .....	<b>2 287</b>	<b>208.1</b>	<b>204.6</b>	<b>11.2</b>		
— Kirkonkylä — Kyrkby ...	213	2.50	2.50	85.2	1231 05, 06	81 17 I III 80 17, 18 I II 79 17 IV, 18 II 92 19 I 91 18 III, 19 I II 90 17 III IV, 18, 19 I II 89 17 IV 85 27 I III IV 84 27 II—IV
— Skaftung .....	383	3.25	3.15	121.6	1231 06 1232 04	
— Ömossa .....	226	1.50	1.50	150.7	1231 09	
<b>Soini</b> .....	<b>4 447</b>	<b>576.9</b>	<b>564.6</b>	<b>7.9</b>		
— Kirkonkylä — Kyrkby ...	704	2.75	2.70	260.7	2242 06	74 10, 11 I II 73 10 IV, 11
<b>Sulva — Solv</b> .....	<b>2 754</b>	<b>157.3</b>	<b>156.9</b>	<b>17.6</b>		
— Kirkonkylä — Kyrkby ...	376	3.25	3.25	115.7	1331 10, 11	90 32 I III, 33 I 89 32—33 88 32 II IV 93 27 III IV, 28, 29 I II IV 92 27 II—IV, 28 I—III 91 27 I III IV, 28 II IV 90 27 II
— Sundom .....	850	5.25	5.25	161.9	1331 08	
<b>Teerijärvi — Terjärv</b> .....	<b>2 744</b>	<b>220.2</b>	<b>207.8</b>	<b>13.2</b>		
— Kirkonkylä — Kyrkby ...	607	4.00	3.45	175.9	2323 04, 05	50 75 I III 49 75, 76 I II 48 76 II—IV, 77 I 47 76 50 71 II—IV, 72 I 49 71 IV
— Hästbacka .....	203	1.25	1.25	162.4	2323 04, 05	
<b>Teuva — Östermark</b> .....	<b>8 416</b>	<b>548.3</b>	<b>547.8</b>	<b>15.4</b>		
— Kirkonkylä — Kyrkby ...	1 027	3.50	3.50	293.4	1241 11	31 38, 39 I II 30 38—39 33 37 III, 38 III IV, 39 I II 32 37 III IV, 38, 39 II
— Peura — Mikkilä .....	480	3.00	3.00	160.0	1241 11	
<b>Tiukka — Tjöck</b> .....	<b>1 001</b>	<b>93.8</b>	<b>92.2</b>	<b>10.9</b>		
— Påskmark .....	207	2.25	2.20	94.1	1232 09	12 25 I III, 26 I 11 25, 26 I II
<b>Toholampi</b> .....	<b>4 713</b>	<b>553.0</b>	<b>546.4</b>	<b>8.6</b>		
— Kirkonkylä — Kyrkby ...	769	5.00	4.90	156.9	2342 04	75 10 III, 11 I III, 12 I III, 13 74 11 IV, 12, 13 I 73 13 II IV, 14 I II 72 14 II 57 19 IV, 20 56 19 III IV, 20 I II
— Sykäräinen .....	297	2.25	2.20	135.0	2341 05, 08	
<b>Töysä</b> .....	<b>4 060</b>	<b>306.4</b>	<b>297.9</b>	<b>13.6</b>		
— Kirkonkylä — Kyrkby ...	550	3.50	3.15	174.6	2223 12	48 90 III IV, 91 I II 47 90—91 46 90 IV, 91 II 44 86 I III IV, 87 I 43 86 II—IV, 87 II
— Tuuri .....	350	2.00	2.00	175.0	2223 09	
<b>Ullava</b> .....	<b>1 459</b>	<b>139.0</b>	<b>129.5</b>	<b>11.3</b>		
<b>Uudenkaarlepyyn mlk. — Nykarleby lk.</b> .....	<b>2 341</b>	<b>267.4</b>	<b>263.6</b>	<b>8.9</b>		
— Kirkonkylä — Kyrkby ... (osa Udessakaarlepyyssä — del i Nykarleby)	289	2.75	2.65	109.1	2321 01	46 26 II—IV, 27 I III 45 27 44 27 II IV



1	2	3	4	5	6	7
<b>Veteli — Vetil</b> .....	<b>4 506</b>	<b>501.0</b>	<b>490.0</b>	<b>9.2</b>		
— Kirkonkylä — Kyrkby ...	227	2.25	2.15	105.6	2323 07	42 87 III, 88 I 41 87 IV, 88 I II 40 88 29 98 28 98 II IV 42 89 I 41 89, 90 I 40 89
— Pulkkinen .....	260	1.50	1.45	179.3	2314 11	
— Vähäkainu .....	630	2.50	2.50	252.0	2323 07, 10	
<b>Vimpeli — Vindala</b> .....	<b>4 312</b>	<b>305.2</b>	<b>293.0</b>	<b>14.7</b>		
— Kirkonkylä — Kyrkby ...	1 181	5.00	4.95	238.6	2313 12	07 90 I III IV, 91, 92 I II 06 90 II IV, 91 II—IV, 92, 93 I II
— Sääksjärvi — Lehtimäki ..	440	3.25	3.25	135.4	2314 10	13 98, 99 I II 12 98 II—IV 11 98 I III IV 10 98 IV
<b>Virrat — Virdois</b> .....	<b>11 504</b>	<b>1 229.5</b>	<b>1 123.7</b>	<b>10.2</b>		
— Kirkonkylä — Kyrkby ...	1 584	5.00	4.95	320.0	2214 08	04 87 III IV, 88, 89 I—III 03 87 II IV, 88, 89 II IV 02 88 III IV, 89 I 23 94 I III 22 93—94, 95 II 21 93 III IV, 94 20 94
— Killinkoski .....	659	5.25	4.90	134.5	2223 10	
<b>Vähäkyrö — Lillkyro</b> .....	<b>4 326</b>	<b>177.7</b>	<b>175.1</b>	<b>24.7</b>		
— Kirkonkylä — Kyrkby ...	1 218	6.75	6.05	201.3	1333 05	96 54, 55 I III, 56 I III, 57 I 95 54 IV, 55—56, 57 II 94 56, 57 I 93 56 II IV, 57 II
<b>Vöyri — Vörá</b> .....	<b>4 882</b>	<b>424.5</b>	<b>420.9</b>	<b>11.6</b>		
— Keskusta — Centrum ....	1 575	8.75	8.70	181.0	1333 09	06 63 I III, 64 I III 05 63—64 04 62 III IV, 63 03 62 III IV, 63 02 62, 63 I II 01 63 II—IV, 64 I II 13 64 III IV, 65 I II 12 64 III IV, 65 I II 11 64 III IV, 65 I II 10 64 III IV, 65 I II
— Tuckur .....	204	4.00	4.00	51.0	1334 07	
<b>Ylihärmä</b> .....	<b>3 230</b>	<b>152.7</b>	<b>152.0</b>	<b>21.3</b>		
— Kirkonkylä — Kyrkby ...	842	4.75	4.75	177.3	2311 06, 09	06 39 I—III, 40 I III, 41 I 05 38 III, 39, 40 II IV 04 39 03 39 II IV 98 41 III, 42 I 97 41 IV, 42 96 42 II IV
— Kankaankylä .....	264	2.25	2.25	117.3	2311 08	
(osa Lapualla — del i Lappo)						
<b>Ylimarkku — Övermark</b> ....	<b>1 921</b>	<b>197.4</b>	<b>190.5</b>	<b>10.1</b>		
— Kirkonkylä — Kyrkby ...	563	4.00	3.85	146.2	1241 09	46 24 I III, 25 I II 45 23 III IV, 24, 25 I II 44 23 III IV, 24 II IV
<b>Ylistaro</b> .....	<b>8 074</b>	<b>484.6</b>	<b>482.8</b>	<b>16.7</b>		
— Kirkonkylä — Kyrkby ...	754	3.00	2.90	260.0	2311 01	84 25 I III, 26 I 83 24 III IV, 25, 26 II 82 25 IV, 26 II
— Asemanseutu — Stations- samhälle .....	243	1.00	1.00	243.0	2311 01	80 25
— Tiilitehdas — Tegel- fabriken .....	258	2.00	1.95	132.3	2222 03	79 25 I—III 78 25 II—IV, 26 I II
<b>Ähtäri</b> .....	<b>8 412</b>	<b>891.0</b>	<b>799.5</b>	<b>10.5</b>		
— Kirkonkylä — Kyrkby ...	1 193	3.50	3.20	372.8	2241 02	39 04 II—IV, 05 I 38 02 III IV, 03, 04 I II IV, 05 II 38 06 IV, 07, 08 I II 37 06 IV, 07 II IV 34 07 IV, 08 I II 33 08 I II IV 32 08 II IV 36 14 III, 15 I 35 13 II IV, 14 34 14 IV
— Inhan asema .....	246	2.50	1.85	133.0	2241 02	
— Inhan tehdas .....	477	2.00	2.00	238.5	2241 02	
— Myllymäki .....	613	2.25	2.25	272.4	2241 05	
<b>Ähtävä — Esse</b> .....	<b>2 276</b>	<b>237.2</b>	<b>232.0</b>	<b>9.8</b>		
— Lappfors .....	312	2.75	2.65	117.7	2321 10 2323 01	48 59 I III 47 59, 60 I III 46 59 IV, 60 II IV

1	2	3	4	5	6	7
— Ytteresse .....	678	5.25	5.10	132.9	2321 08, 11	59 48 III, 49 I 58 48 IV, 49, 50 I III 57 50, 51 I II 56 50, 51 I II
— Överesse .....	567	4.00	3.85	147.3	2321 11	56 53 III 55 51 III IV, 52—53 54 52 II IV, 53 II IV, 54 II
<b>Öja</b> .....	<b>637</b>	<b>52.0</b>	<b>50.0</b>	<b>12.7</b>		
— Knifsund .....	310	3.75	3.50	88.6	2322 07	79 47 I III IV, 48, 49 I II 78 45 IV, 46 II IV, 47 II IV, 48 II
— Norra Långö .....	225	5.50	4.90	45.9	2322 07, 08	83 46 III, 47 I 82 45 III IV, 46, 47 I II 81 45 III IV, 46 I II IV 80 45, 46 I II 79 45 IV
(osa Luodossa — del i Larsmo)						
<b>Keski-Suomen lääni — Mellersta Finlands län</b>						
<b>Jyväskylä</b> .....	<b>39 636</b>	<b>35.2</b>	<b>30.3</b>	<b>1 308.1</b>		
— Keskusta — Centrum ....	39 449	19.50	17.50	2 254.2	3212 05	07 35 I III IV, 36, 37 II 06 34 III IV, 35, 36 I II 05 34—36, 37 I—III 04 31 I III IV, 32—35, 36 II IV, 37, 38 I II 03 31 IV, 32—33, 34 I II IV 02 32 II IV, 33, 34 I II
(osa Jyväskylän mlk:ssa — del i Jyväskylä lk.)						
<b>Suolahti</b> .....	<b>5 106</b>	<b>66.2</b>	<b>55.3</b>	<b>92.3</b>		
— Keskusta — Centrum ....	4 793	10.50	8.95	535.5	3221 08, 09	44 40 III 43 40 II—IV, 41 I II 42 40 III IV, 41 41 39 III, 40—41, 42 I—III 40 39 IV, 40 II—IV, 41—42, 43 I II 39 40 IV, 41 II IV, 42 II
<b>Äänekoski</b> .....	<b>7 169</b>	<b>59.2</b>	<b>42.9</b>	<b>167.1</b>		
— Keskusta — Centrum ....	6 089	8.25	7.40	822.8	3221 06	47 34 46 33 I III IV, 34 45 33 III IV, 34, 35 I III 44 34—35, 36 I III 43 34 IV, 35 II IV, 36 II 44 33 I 43 33 II
— Kierälähti .....	266	0.50	0.40	665.0	3221 06	43 36 III, 37 I III 42 37 II IV
(osa Äänekosken mlk:ssa — del i Äänekoski lk.)						
— Rotkola .....	322	1.25	1.25	257.6	3221 06	
(osa Suolahdella — del i Suolahti)						
<b>Hankasalmi</b> .....	<b>9 241</b>	<b>746.6</b>	<b>601.3</b>	<b>15.4</b>		
— Kirkkonkylä — Kyrkby ...	608	2.00	1.65	368.5	3214 06 3223 04	21 70 III, 71 I 20 70 III IV, 71 I II 19 70 IV, 71 II 11 73 I II 10 71 III, 72 I III IV, 73 I II 09 72, 73 I II 09 65 III, 66 I 08 65 III IV, 66 12 74 I III 11 74 II—IV
— Asemanseutu — Stations- samhälle .....	886	3.50	3.20	276.9	3214 05, 06	
— Niemisjärvi .....	255	2.00	1.85	137.8	3214 02	
— Ristilä .....	219	1.25	1.25	175.2	3214 06	
<b>Joutsa</b> .....	<b>5 760</b>	<b>628.4</b>	<b>456.6</b>	<b>12.6</b>		
— Kirkkonkylä — Kyrkby ...	951	2.25	2.00	475.5	3122 11	49 53 I III, 54 I 48 53, 54 II 47 53 II
<b>Jyväskylän mlk. — Jyväskylä lk.</b> .....	<b>24 174</b>	<b>584.0</b>	<b>494.1</b>	<b>48.9</b>		
— Haapaniemi .....	210	1.25	0.90	233.3	3212 08	02 40, 41 I
— Kanavuori — Mustalahti .	395	1.75	1.55	254.8	3212 08	03 43 I III 02 42 III, 43 I II 01 42 IV, 43 II
— Keljonkangas .....	1 508	3.00	2.95	511.2	3212 04, 05	00 33 99 33 98 33
— Kuohu .....	465	3.00	2.50	186.0	2234 11	07 75, 76 I II IV 06 75, 76 II
— Kuokkala .....	879	4.00	3.40	258.5	3212 05	03 36 I III, 37 I III 02 36 II—IV, 37, 38 I II 01 37 II IV, 38 II 10 33 I III
— Palokka .....	494	2.00	1.90	260.0	3212 05, 06	09 32 IV, 33, 34 II

1	2	3	4	5	6	7
— Rajaharju .....	538	1.75	1.70	316.5	3212 08	07 41 III, 42 06 42 II IV
— Rantue .....	421	1.50	0.85	495.3	3212 05	08 33 I 07 33 II—IV, 34 I II
(osa Jyväskylässä — del i Jyväskylä)						
— Ritopohja .....	350	1.25	1.00	350.0	3212 05	09 35 I 08 35
— Ränssimäki .....	299	1.00	0.95	314.7	3212 05	01 33
(osa Jyväskylässä — del i Jyväskylä)						
— Tikka .....	655	1.50	1.40	467.9	3212 05	02 34 III, 35 I III, 36 I 01 35 IV, 36 II
— Tikkakoski .....	2 664	7.75	7.00	380.6	3221 01, 04	22 28 III IV, 29, 30 I—III 21 28 III IV, 29—30, 31 I—III 20 29, 31, 32 II
— Vaajakoski .....	7 198	11.25	9.75	738.3	3212 05, 08	06 42 I III 05 39 II—IV, 40—42 04 38 III, 39—42 03 38, 39 II IV, 40 IV, 41 II IV, 42 II 02 38 IV
(osa Jyväskylässä — del i Jyväskylä)						
<b>Jämsä .....</b>	<b>12 197</b>	<b>773.7</b>	<b>640.2</b>	<b>19.1</b>		
— Kaipola .....	729	4.00	3.65	199.7	2144 09	57 65, 66 I III IV, 67 56 65 II—IV, 66 I II
— Olkkola .....	554	3.50	3.10	178.7	2144 09	57 62 III IV, 63 56 62, 63 II IV 55 62 II IV
— Seppola .....	3 116	6.00	5.80	537.2	2233 07	64 61 III, 62 I II 63 61 III IV, 62, 63 I III 62 61 III IV, 62—63, 64 I 61 62 II IV
(osa Jämsänkoskella — del i Jämsänkoski)						
<b>Jämsänkoski .....</b>	<b>5 959</b>	<b>64.4</b>	<b>57.7</b>	<b>103.3</b>		
— Kirkonkylä — Kyrkby ...	4 892	11.50	10.50	465.9	2233 07, 08	71 60 III, 61 I III 70 60 III IV, 61 69 60 III IV, 61—62, 63 I II IV 68 60 III IV, 61, 62 I II IV 67 60 IV, 61, 62 I 66 61 III IV, 62 I II 65 61 III IV, 62 I II 64 61 IV
(osa Jämsässä — del i Jämsä)						
— Harjunkangas .....	311	3.75	3.70	84.1	2233 08	71 62 III, 63 I III IV, 64 I III 70 62 I III IV, 63, 64 I II
(osa Jämsässä — del i Jämsä)						
<b>Kannonkoski .....</b>	<b>3 583</b>	<b>533.6</b>	<b>423.2</b>	<b>8.5</b>		
— Kirkonkylä — Kyrkby ...	498	2.75	2.45	203.3	2333 07	87 64 I III IV 86 63 III IV, 64 85 63 IV, 64 IV
<b>Karstula .....</b>	<b>7 588</b>	<b>936.7</b>	<b>868.7</b>	<b>8.7</b>		
— Kirkonkylä — Kyrkby ...	1 507	6.50	5.00	301.4	2242 12 2244 03	77 38 III, 39 76 39 III IV, 40 I II 75 40—41, 42 I 74 40, 41 I II 73 41 II IV
<b>Keuruu .....</b>	<b>12 061</b>	<b>964.2</b>	<b>861.2</b>	<b>14.0</b>		
— Kirkonkylä — Kyrkby ...	3 190	9.50	6.55	487.0	2232 11	07 35 I—III, 36 I III IV, 37 I II 06 34 III IV, 35—36, 37 I—III 05 34 IV, 35 II—IV, 36—37, 38 I 04 36 IV, 37 II—IV 06 23 I III, 24 I II 05 23, 24 I III 04 23, 24 I II 03 24 II—IV
— Haapamäki .....	2 200	4.75	4.45	494.4	2232 08	
<b>Kinnula .....</b>	<b>3 217</b>	<b>505.8</b>	<b>467.6</b>	<b>6.9</b>		
— Kirkonkylä — Kyrkby ...	1 218	5.25	4.15	293.5	2334 02, 03	31 46 III, 47 I 30 47, 48 I III IV, 49 II IV 29 47, 48 II—IV, 49 I 28 48 IV, 49 II 22 54, 55 I—III 21 54 IV, 55 II
— Muhola .....	802	2.25	2.10	381.9	2334 05	
<b>Kivijärvi .....</b>	<b>3 057</b>	<b>626.3</b>	<b>520.2</b>	<b>5.9</b>		
— Kirkonkylä — Kyrkby ...	716	3.75	2.95	242.7	2333 06	03 52, 53 I III, 54 I 02 53 II IV, 54, 55 I II
<b>Konginkangas .....</b>	<b>2 839</b>	<b>403.7</b>	<b>303.0</b>	<b>9.4</b>		
— Kirkonkylä — Kyrkby ...	583	2.75	2.25	259.1	3222 05, 08	66 39 III 65 39 I II IV 64 39, 40 I 63 39 IV, 40 II

1	2	3	4	5	6	7
<b>Konnevesi</b> .....	<b>5 034</b>	<b>613.5</b>	<b>490.7</b>	<b>10.3</b>		
— Kirkonkylä — Kyrkby ...	321	2.00	1.85	173.5	3223 03	48 65 III 47 64 III, 65, 66 I 46 65 IV
— Lapunmäki .....	378	1.50	1.50	252.0	3223 03	47 63 I—III, 64 I 46 63 II IV
<b>Korpilahti</b> .....	<b>7 156</b>	<b>795.9</b>	<b>651.8</b>	<b>11.0</b>		
— Kirkonkylä — Kyrkby ...	1 324	6.50	6.00	220.7	3211 02, 03	81 25 I III, 26 I III 80 23 II—IV, 24 I III, 25,*26 II IV 79 23 I III IV, 24 I II IV, 25 78 23 II
<b>Koskenpää</b> .....	<b>2 454</b>	<b>393.9</b>	<b>352.5</b>	<b>7.0</b>		
— Kirkonkylä — Kyrkby ...	281	1.50	1.50	187.3	2233 06, 09	87 59 I III 86 59 III IV, 60 II 85 59 IV
<b>Kyyjärvi</b> .....	<b>3 008</b>	<b>492.7</b>	<b>470.9</b>	<b>6.4</b>		
— Kirkonkylä — Kyrkby ...	646	3.75	3.10	208.4	2331 08, 11	94 28 I III 93 28 II—IV 92 28—29, 30 I II
<b>Laukaa</b> .....	<b>14 719</b>	<b>813.3</b>	<b>654.9</b>	<b>22.5</b>		
— Kirkonkylä — Kyrkby ...	1 433	5.75	5.00	286.6	3221 07	25 43 24 43, 44 II—IV, 45 I—III 23 45 III IV, 46 22 45 III IV, 46 II 29 45 I—III 28 45, 46 I 27 45 II IV
— Kuusa .....	236	2.50	1.80	131.1	3221 07	
— Leppävesi .....	938	4.25	4.25	220.7	3212 09	15 40 I 14 40—41 13 40, 41 I II 12 40 II IV
— Lievestuore .....	1 781	3.00	2.30	774.3	3212 11	07 57 III, 58 I, 59 I 06 57 III IV, 58, 59 II 05 57 IV, 58 II
— Vihtavuori .....	887	5.00	4.85	182.9	3212 09	19 41 III IV, 42, 43 I II 18 42—43, 44 I II 17 43 IV, 44 II
<b>Leivonmäki</b> .....	<b>2 485</b>	<b>409.0</b>	<b>375.1</b>	<b>6.6</b>		
— Kirkonkylä — Kyrkby ...	281	2.50	2.50	112.4	3211 10	69 53 III, 54 I 68 53 III IV, 54 I—III 67 53 IV, 54 I II
— Rutalahti .....	246	2.00	1.90	129.5	3211 08	77 45 III, 46 76 46 I II IV
<b>Luhanka</b> .....	<b>2 124</b>	<b>316.0</b>	<b>215.5</b>	<b>9.9</b>		
<b>Multia</b> .....	<b>4 201</b>	<b>758.2</b>	<b>737.8</b>	<b>5.7</b>		
— Kirkonkylä — Kyrkby ...	609	3.00	2.15	283.3	2243 01	23 40 III, 41 I III, 42 I—III 22 40 III IV, 41 I II IV 21 41 II
<b>Muurame</b> .....	<b>3 239</b>	<b>193.9</b>	<b>146.3</b>	<b>22.1</b>		
— Kirkonkylä — Kyrkby ...	816	4.50	4.25	192.0	3212 01, 04	93 31 I II IV 92 29 III, 30 I III IV, 31 I II 91 29 III IV, 30, 31 II 90 30 II IV 96 34 III 95 34 III IV, 35 I—III 94 34 IV, 35 II IV
— Kinkomaa .....	513	2.25	2.00	256.5	3212 04	
<b>Petäjävesi</b> .....	<b>5 459</b>	<b>494.4</b>	<b>465.1</b>	<b>11.7</b>		
— Kirkonkylä — Kyrkby ...	1 147	6.00	5.20	220.6	2234 08	08 60, 61 I 07 60 III IV, 61 I II 06 60 IV, 61, 62 I II 05 60 III, 61, 62 II 04 60 IV, 61 II
— Kintaus .....	218	2.00	1.60	136.3	2234 08	08 68 III IV, 69 07 68 IV, 69 II
<b>Pihlajavesi</b> .....	<b>2 156</b>	<b>454.5</b>	<b>416.0</b>	<b>5.2</b>		
<b>Pihtipudas</b> .....	<b>8 693</b>	<b>1 244.3</b>	<b>1 076.6</b>	<b>8.1</b>		
— Kirkonkylä — Kyrkby ...	1 245	4.50	3.80	327.6	3312 03, 06	31 28 I III IV, 29 I—III, 30 I 30 27 IV, 28—29, 30 I II 50 60—61, 62 I II 49 60 IV, 61 II IV, 62 I II
— Muurasjärvi .....	322	3.75	3.25	99.1	2343 07, 08	
<b>Pylkönmäki</b> .....	<b>2 527</b>	<b>384.4</b>	<b>361.7</b>	<b>7.0</b>		
— Kirkonkylä — Kyrkby ...	298	1.75	1.75	170.3	2244 01	52 41 I 51 40 III IV, 41 I—III 50 41 II

1	2	3	4	5	6	7
<b>Saarijärvi</b> .....	<b>12 127</b>	<b>1 028.2</b>	<b>896.6</b>	<b>13.5</b>		
— Kirkonkylä — Kyrkby ...	1 907	5.50	3.70	515.4	2244 07	57 64 I III IV, 65 I 56 63 I III IV, 64, 65 I 55 63 IV, 64 II IV, 65 II—IV, 66 I III 54 66 II IV 68 52 III, 53 I 67 52 IV, 53 66 53 IV, 54 II IV
— Kalmari .....	245	2.50	1.35	181.5	2244 05	
<b>Sumiainen</b> .....	<b>2 501</b>	<b>311.1</b>	<b>239.3</b>	<b>10.5</b>		
— Kirkonkylä — Kyrkby ...	412	2.25	1.85	222.7	3222 10	52 51 I II 51 51 50 51 I II IV
<b>Säynätsalo</b> .....	<b>3 132</b>	<b>15.7</b>	<b>5.9</b>	<b>530.8</b>		
— Kirkonkylä — Kyrkby ... (osa Muuramalla — del i Muurame)	1 470	2.25	1.25	1 176.0	3212 04	94 35 I III, 36 I 93 35, 36 I II
— Lehtisaari .....	836	2.00	0.85	983.5	3212 04	92 34 III, 35 91 34 IV, 35 II IV 92 36 I III 91 35 III, 36 90 36 IV
— Muuratsalo .....	805	2.00	0.80	1 006.3	3212 04	
<b>Toivakka</b> .....	<b>3 316</b>	<b>407.7</b>	<b>372.4</b>	<b>8.9</b>		
— Kirkonkylä — Kyrkby ...	447	3.75	3.60	124.2	3211 12	88 50 III, 51—52 87 51, 52 II IV
<b>Uurainen</b> .....	<b>3 483</b>	<b>373.1</b>	<b>356.9</b>	<b>9.8</b>		
— Kirkonkylä — Kyrkby ...	400	2.50	2.45	163.3	2243 11	34 73 III IV, 74 I 33 74, 75 I 32 74 I II
<b>Viitasaari</b> .....	<b>12 406</b>	<b>1 608.0</b>	<b>1 384.4</b>	<b>9.0</b>		
— Kirkonkylä — Kyrkby ...	2 155	6.50	5.35	402.8	3311 08	99 41 III, 42 I 98 41 III IV, 42 I—III, 43 I 97 41 I III, 42, 43 II 96 40 III, 41, 42 I II IV 95 40 IV, 41 II IV 02 46 III IV, 47, 48 I 01 46 III IV, 47 00 47
— Kymönkoski .....	332	4.25	3.55	93.5	3311 09	
<b>Äänekosken mlk. — Ääne- koski lk.</b> .....	<b>3 207</b>	<b>293.8</b>	<b>266.2</b>	<b>12.0</b>		
<b>Oulun lääni — Uleåborgs län</b>						
<b>Oulu — Uleåborg</b> .....	<b>58 197</b>	<b>99.6</b>	<b>94.0</b>	<b>619.1</b>		
— Keskusta — Centrum .... (osa Oulujoella — del i Oulujoki)	54 929	34.25	31.25	1 757.7	2444 09 3422 06	18 67 I III 17 67 III IV, 68 I, 69 I III, 70 I III, 29 I 16 67—70, 29, 30 I 15 66 III IV, 67—70, 29—31 14 66 IV, 67, 68 II—IV, 69—70, 29—31 13 68 I III IV, 68—69, 70, 29—31, 32 II 12 67 III IV, 68—70, 29, 30 II—IV, 31, 32 I 11 68 II IV, 69 II—IV, 70, 29 II IV 10 70 II 17 32 III, 33 I 16 31 III IV, 32 I II IV, 33 II 20 70 I, 29 III 19 69 III, 70, 29, 30 I
— Korvensuora .....	663	2.00	2.00	331.5	3422 06	
— Kuivasjärvi .....	981	2.25	2.15	456.3	2444 09, 2533 07, 3422 06, 3511 04	
<b>Kajaani</b> .....	<b>14 687</b>	<b>122.3</b>	<b>117.5</b>	<b>125.0</b>		
— Keskusta — Centrum .... (osia Kajaanin mlk:ssa — delar i Kajaani lk.)	14 969	9.25	8.45	1 771.5	3431 12	26 33 I III, 34 I, 35 III, 36 I, 37 I III IV 25 33—36, 37 II 24 34 II IV, 35 II—IV, 36 23 35 IV, 36 II IV 24 32
— Maasto .....	249	1.00	1.00	249.0	3431 12	
<b>Raahe — Brahestad</b> .....	<b>4 942</b>	<b>19.3</b>	<b>19.3</b>	<b>256.1</b>		
— Keskusta — Centrum .... (osia Saloisissa — delar i Saloinen)	4 447	4.00	3.40	1 307.9	2441 08	77 22 III, 23 I 76 22 III IV, 23, 24 II 75 21 I III IV, 22 II IV, 23 IV 74 21 II 74 19 IV, 20 I II IV
— Lapaluoto .....	390	1.00	0.65	600.0	2441 05, 08	
<b>Alavieska</b> .....	<b>3 871</b>	<b>243.7</b>	<b>241.6</b>	<b>16.0</b>		
— Kirkonkylä — Kyrkby ...	900	4.75	4.60	195.7	2431 05	19 14, 15 I 18 13 III, 14, 15 I II 17 13 IV, 14 II IV, 15

1	2	3	4	5	6	7
— Kähtävä .....	282	2.25	2.25	125.3	2431 05	15 14 III, 15 I III 14 15 13 15 IV, 16 II
— Talusperä .....	499	3.50	3.50	142.6	2431 06	27 13 III, 14 I III 26 13 III IV, 14 I II IV 25 13 III IV, 14 I II 24 14 I II
<b>Haapajärvi</b> .....	<b>9 216</b>	<b>795.5</b>	<b>780.9</b>	<b>11.8</b>		
— Kirkonkylä — Kyrkby ...	2 895	13.75	11.80	245.3	2344 07	75 64 I III 74 64, 65 I—III, 66 I 73 63 III IV, 64—65, 66 I II 72 63 IV, 64—66, 67 I 71 64 IV, 65—66, 67 I II 70 65—66 81 57 I III, 62 III, 63 I 80 57—58, 59 I—III, 60 I III, 61 I III, 62 I III IV, 63 I II 79 57 IV, 58—61, 62 I II IV 78 61 III IV, 62 I—III 77 62 II IV
— Oksava .....	1 309	12.75	12.50	104.7	2344 04, 05, 07, 08	
<b>Haapavesi</b> .....	<b>8 545</b>	<b>1 061.1</b>	<b>1 025.2</b>	<b>8.3</b>		
— Kirkonkylä — Kyrkby ...	1 116	3.00	2.55	437.6	2433 08	16 65 I—III, 66 I III, 67 I III IV 15 65 IV, 66 II IV, 67 II 21 54 III 20 54 III IV, 55 I—III, 56 I 19 55 IV, 56 II—IV, 57 I—III 18 56 IV, 57 II—IV, 58 I—III
— Mieluskylä .....	615	5.25	4.95	124.2	2433 05, 06	
<b>Hailuoto — Karlö</b> .....	<b>1 372</b>	<b>180.2</b>	<b>177.3</b>	<b>7.7</b>		
— Kirkonkylä — Kyrkby ...	813	7.50	7.25	112.1	2442 12	14 35 I II III 13 32 I, 33 III, 34, 35 I II 12 31 IV, 32—33, 34 I II IV 11 32 III IV, 33 I II IV 10 32 IV, 33 II 18 37 III, 38 I 17 36 I III, 37 I II IV, 38 II 16 36 15 36 III IV, 37 I II 14 36 I II IV
— Ojakylä .....	303	4.75	4.75	63.8	2442 12	
<b>Haukipudas</b> .....	<b>13 956</b>	<b>471.4</b>	<b>457.6</b>	<b>30.5</b>		
— Kirkonkylä — Kyrkby ...	1 073	3.25	2.60	412.7	2533 08	33 64 I 32 62 III IV, 63 I III IV, 64 I II 31 63, 64 II
— Asemanseutu — Stations- sanhälle .....	713	4.50	4.10	173.9	2533 08	34 64 III, 65 I—III, 66 I 33 64 II—IV, 65 I II IV, 66, 67 I II IV 33 60 III IV, 62 I 32 60 III IV, 61, 62 I II 39 61 IV, 62, 63 II IV 38 62 II 33 68 II—IV, 69 I—III 32 68 IV, 69 II IV 27 62 III, 63 I III IV, 64 I III 26 63, 64 I II IV 25 63 IV 25 61 IV, 62 I—III 24 62 II—IV, 63 I
— Ervastinranta .....	263	2.75	2.55	103.1	2533 08	
— Halosenniemi .....	278	2.00	1.85	150.3	2533 08	
— Jokikylä .....	431	2.25	2.15	200.5	2533 08	
— Kellonkylä .....	638	3.50	3.45	184.9	2533 07	
— Kiviniemi .....	258	2.00	1.60	161.3	2533 07	
— Martinniemi .....	2 747	8.50	7.75	354.5	2533 05, 08	37 60 III, 61 I III IV, 62 I III 36 59 III, 60 I III IV, 61—62 35 59 IV, 60 III IV, 61—62 34 60 IV, 61 II—IV, 62 II 34 62 I III IV, 63 I II 33 62 III IV, 63 32 63 II 38 63 I—III, 64 I III 37 63 II IV, 64 II IV
— Mäntyniemi — Siikasaari .	203	3.00	2.60	78.1	2533 08	
— Parkunmäki .....	206	2.25	2.15	95.8	2533 08	
— Pateniemi .....	4 314	10.75	9.60	449.4	2444 09 2533 07	23 65 I III IV, 66, 67 I II 22 64 III IV, 65—66, 67 I II 21 65 II—IV, 66, 67 II 20 65 III IV, 66 19 65 IV, 66, 67 I 18 66 IV, 67 II
— Rantaniemi — Mäntylä — Tapio .....	733	3.75	3.75	195.5	2533 07	26 64 III 25 64 II—IV, 65 24 64 I III IV, 65 I—III 23 65 II

1	2	3	4	5	6	7
— Takkuranta .....	840	5.25	5.20	161.5	2533 07	29 62 III, 63 28 62 III IV, 63—64, 65 I II 27 62 IV, 63 II, 64 IV, 65 II
<b>Hyrnsalmi .....</b>	<b>6 089</b>	<b>1 530.9</b>	<b>1 434.4</b>	<b>4.2</b>		
— Kirkonkylä — Kyrkby ...	1 283	4.50	4.00	320.8	3443 08 4421 05	77 70 I III 76 70 II IV, 71, 28, 29 I II 75 71 II IV, 28 II—IV, 29 II—IV 80 69 III 79 69 III IV, 70 I
— Kangasjärvi .....	296	1.00	0.90	328.9	3443 08, 09	
<b>II .....</b>	<b>5 950</b>	<b>581.3</b>	<b>564.8</b>	<b>10.5</b>		
— Asemanseutu — Stations- sambälle .....	594	2.75	2.35	252.8	2533 09	48 66 III IV, 67 I III, 68 I III 47 66 IV, 67 II IV, 68 I II 48 63 III, 64 47 63, 64 I II IV, 65 II IV 48 60 III IV, 61 I—III 47 60 IV, 61 II IV 64 63 III, 64 I III IV 63 63 I II IV, 64 II IV 51 62 III IV, 63 I II III 50 63 II—IV, 64 I III, 65 I 49 63 III IV, 64 I II IV, 65 II IV 48 63 IV
— Hamina .....	1 236	3.50	2.85	433.7	2533 09	
— Kestilä .....	272	2.00	1.70	160.0	2533 09	
— Olhava .....	338	2.25	2.00	169.0	2534 08	
— Päckilänkangas .....	914	4.75	4.20	217.6	2533 09 2534 07	
<b>Kajaanin mlk. — Kajaani lk.</b>	<b>9 702</b>	<b>1 267.5</b>	<b>1 033.1</b>	<b>9.4</b>		
— Heinisuo .....	414	1.25	1.25	331.2	3431 12	27 36 I III, 37 I 26 36 II IV 29 35 III, 36 I II 28 35 III IV, 36 I II 28 33, 34 I II 27 33, 34 I II 26 33 IV, 34 II—IV, 35 I
— Linnantaus .....	226	1.75	1.75	129.1	3431 12	
— Nakertaja .....	1 633	4.25	3.80	429.7	3431 12	
(osa Kajaanissa — del i Kajaani)						
— Paltaniemi .....	289	3.00	2.45	118.0	3432 07, 10	33 32 I 32 29 III, 30—31, 32 I II
<b>Kalajoki .....</b>	<b>7 372</b>	<b>485.4</b>	<b>481.5</b>	<b>15.3</b>		
— Kirkonkylä — Kyrkby ...	3 711	12.50	11.80	314.5	2413 12 2414 10	30 95 III, 96 I III IV, 97 I—III 29 96—97, 98 I—III 28 95 III, 96—98 27 96 II IV, 97 II—IV, 98, 99 I—III 26 98, 99 II—IV 34 09 III 33 09 32 09 III IV, 10 I 31 10 I II 30 10 II IV 26 00 I—III 25 00, 01 I II 24 00 II—IV, 01 23 01 II IV 23 01 I III, 02 I—III, 03 I III 22 01 III IV, 02, 03 I II IV
— Mehtäkylä .....	344	3.00	3.00	114.7	2432 01, 04	
— Pitkäistenkylä .....	532	4.50	4.20	126.7	2431 03	
— Tynkä .....	505	4.00	3.75	134.7	2431 03	
<b>Kempele .....</b>	<b>2 716</b>	<b>134.0</b>	<b>133.7</b>	<b>20.3</b>		
— Asemanseutu — Stations- sambälle .....	1 296	9.25	9.25	140.1	2444 08 3422 05	05 69 I, 04 69 03 69, 70 I III, 29 I—III, 30 I 02 69—70, 29, 30 I II 01 29 III IV, 30 00 30 II IV 02 31 01 31 00 31 II IV
(osa Oulussa — del i Uleå- borg)						
— Ylikylä .....	327	2.50	2.50	130.8	3422 05	
<b>Kestilä .....</b>	<b>3 424</b>	<b>621.3</b>	<b>618.0</b>	<b>5.5</b>		
— Kirkonkylä — Kyrkby ...	645	2.75	2.75	234.5	3414 01, 02	40 65 I III, 66 I III 39 64 III, 65, 66 II IV
<b>Kiiminki .....</b>	<b>2 696</b>	<b>483.9</b>	<b>468.2</b>	<b>5.8</b>		
— Kirkonkylä — Kyrkby ...	803	5.75	5.10	157.5	3511 07	27 41 I III IV, 42 I 26 41 IV, 42 II—IV, 43 25 43 II—IV, 44 24 44 23 38 I III 22 37 III, 38 I II IV 21 37 I III IV, 38 II
— Jäälinkylä .....	229	2.50	2.30	99.6	3511 04	
(osia Haukiputaalla — delar i Haukipudas)						
<b>Kuhmo .....</b>	<b>14 446</b>	<b>5 467.0</b>	<b>4 889.1</b>	<b>3.0</b>		
— Kirkonkylä — Kyrkby ...	2 709	5.00	4.00	677.3	4413 05	14 75 II—IV, 76—77, 78 I II 13 75 III IV, 76 II IV, 77 II IV, 78 II
<b>Kuivaniemi .....</b>	<b>3 589</b>	<b>954.0</b>	<b>920.8</b>	<b>3.9</b>		
— Kirkonkylä — Kyrkby ...	389	3.25	2.95	131.9	2534 06	77 54 I III IV, 55 I II 76 53 III, 54, 55 I II IV

1	2	3	4	5	6	7
— Asemakylä .....	298	1.50	1.45	205.5	2534 06	79 55 II—IV, 56 I II IV
<b>Kuusamo</b> .....	<b>18 919</b>	<b>5 601.3</b>	<b>4 833.1</b>	<b>3.9</b>		
— Kirkonkylä — Kyrkby ...	3 216	7.00	6.15	522.9	4524 01, 02	22 61 III, 62 I 21 61 III IV, 62 I II 20 61 III IV, 62, 63 I—III 19 61 III IV, 62, 63 I II IV 18 61 IV, 62 II IV, 63 II 33 75 III, 76 I III IV, 77, 78 I II IV 32 77 III IV, 78 I II
— Suininki .....	383	3.75	3.70	103.5	4524 06	99 38 III IV 98 38 III IV, 39 97 38 IV, 39 I II IV
<b>Kärsämäki</b> .....	<b>5 014</b>	<b>697.3</b>	<b>692.5</b>	<b>7.2</b>		
— Kirkonkylä — Kyrkby ...	414	3.00	3.00	138.0	3322 06	97 37, 38 I III 96 37 IV, 38, 39 I—III, 40 I 95 39 IV, 40 II
— Herrakoski — Kattila- koski .....	419	4.25	4.00	104.8	3322 06, 09	90 39 I III 89 39—40, 41 I 88 39—40, 41 II 87 39 II IV, 40 II IV
— Venetpalo .....	249	6.00	5.75	43.3	3322 05, 06, 08	91 66, 67 I III 90 66—67, 68 I II IV
<b>Liminka</b> .....	<b>4 132</b>	<b>613.2</b>	<b>606.2</b>	<b>6.8</b>		
— Kirkonkylä — Kyrkby ...	1 016	4.25	4.20	241.9	2444 07	94 56 I III, 57 I 93 55—56, 57 I II 92 56 II
<b>Lumijoki</b> .....	<b>1 990</b>	<b>317.5</b>	<b>314.8</b>	<b>6.3</b>		
— Kirkonkylä — Kyrkby ...	549	3.50	3.45	159.1	2444 04	34 22 I 33 20 III, 21 I III, 22 I II 32 20 IV, 21 II IV
<b>Merijärvi</b> .....	<b>2 260</b>	<b>224.0</b>	<b>219.0</b>	<b>10.3</b>		
— Kirkonkylä — Kyrkby ...	325	2.25	2.15	151.2	2432 07	93 48 I—III, 49 I 92 49, 50 I III, 54 I 91 49 II IV, 50, 51 I—III, 52 I, 53 III IV, 54 I II IV 90 51 IV, 52—53, 54 II 89 52 II—IV, 53 II IV, 54, 55 I III, 56 I 88 55 IV, 56, 57 II 87 56 II IV, 57 I—III 94 54, 55 I II 93 54 IV, 55 II
— Leppiniemi .....	501	2.00	1.75	286.3	3422 10	93 46 I III, 47 I III 92 45 III IV, 46—47, 48 I—III 91 47 IV, 48 II IV
<b>Nivala</b> .....	<b>11 888</b>	<b>517.7</b>	<b>511.2</b>	<b>23.3</b>		
— Kirkonkylä — Kyrkby ...	1 571	5.00	5.00	314.2	2344 03	31 39 III, 40 I 30 37 II IV, 38 I—III, 39 I III IV, 40—41 29 38 III IV, 39, 40 I II 28 38 IV, 39 I II IV, 40 II 27 38 III, 39 I 26 39 I—III 25 39 II IV
<b>Oulainen</b> .....	<b>8 447</b>	<b>584.4</b>	<b>578.9</b>	<b>14.6</b>		
— Kirkonkylä — Kyrkby ...	3 295	7.75	7.55	436.4	2431 12 2432 10 2433 03 2434 01	13 32 I 12 32 II—IV, 33 I 11 32, 33 I II 10 32 II IV, 33 I II
— Törmänperä .....	357	1.75	1.75	204.0	2431 12	10 70 I III IV 09 70, 29 I—III 08 70 II IV, 29 I—III 07 29 IV
<b>Oulujoki</b> .....	<b>4 741</b>	<b>624.4</b>	<b>606.1</b>	<b>7.8</b>		
— Kirkonkylä — Kyrkby ... (osa Oulussa — del i Uleåborg)	608	3.75	3.35	181.5	3422 06	06 67 I 05 65 III IV, 66—67 04 64—66, 67 I II 03 64—65, 66 I II IV 02 65 IV, 66 II 10 61 III, 62 I 09 60 IV, 61—62, 63 I—III 08 61 II IV, 62, 63 IV
— Oulunlahti .....	711	3.25	2.85	249.5	2444 08, 09 3422 05	
(osa Oulussa — del i Uleå- borg)						
<b>Oulunsalo</b> .....	<b>1 859</b>	<b>103.5</b>	<b>102.4</b>	<b>18.2</b>		
— Kirkonkylä — Kyrkby ...	662	9.50	9.45	70.1	2444 08	
— Keskipiiri .....	498	5.25	4.85	102.7	2444 08, 09	



1	2	3	4	5	6	7
<b>Paavola</b> .....	<b>5 896</b>	<b>580.0</b>	<b>575.0</b>	<b>10.3</b>		
— Kirkonkylä — Kyrkby ...	267	1.50	1.50	178.0	2443 04	68 57, 58 I 67 58 II
— Luohua .....	201	1.75	1.70	118.2	2443 07	62 61 I 61 60 III IV, 61
— Ruukki .....	1 313	4.25	4.05	324.2	2443 05	75 52 I III, 53 I III 74 52, 53 I II IV 73 53 I—III 72 53 II—IV
(osa Revonlahdella — del i Revolaks)						
<b>Paltamo</b> .....	<b>7 479</b>	<b>1 112.5</b>	<b>923.7</b>	<b>8.1</b>		
— Kirkonkylä — Kyrkby ...	948	5.00	4.35	217.9	3432 11 3434 02	46 39 III IV, 40 45 39—40, 41 I—III 44 38 IV, 39 II IV 38 51 III, 52 I III IV, 53 37 52 II IV, 53 II IV, 54 II
— Kontiomäki .....	831	3.25	3.25	255.7	3434 04	
<b>Pattijoki</b> .....	<b>2 453</b>	<b>270.0</b>	<b>267.5</b>	<b>9.2</b>		
— Kirkonkylä — Kyrkby ...	904	8.50	8.45	107.0	2441 08	78 26 III IV, 27 I II 77 25 III IV, 26—28 76 25 III IV, 26—28 75 27 IV, 28 II
(osa Raahessa — del i Brahestad)						
<b>Piippola</b> .....	<b>2 140</b>	<b>480.2</b>	<b>476.7</b>	<b>4.5</b>		
— Kirkonkylä — Kyrkby ...	373	1.50	1.45	257.2	3411 08, 09, 11, 12	20 49 III, 50 I 19 49 II—IV, 50 II 21 41 I III, 42 I III 20 39—40, 41 II IV, 42, 43 II IV
— Leskelä .....	387	5.00	4.85	79.8	3411 06, 09	
<b>Pudasjärvi</b> .....	<b>15 530</b>	<b>5 853.0</b>	<b>5 630.1</b>	<b>2.8</b>		
— Kurenalus .....	1 010	4.75	4.25	237.6	3514 10 3532 01	52 98—00 51 98 IV, 99, 00 II IV
<b>Pulkkila</b> .....	<b>2 457</b>	<b>378.4</b>	<b>374.8</b>	<b>6.6</b>		
— Kirkonkylä — Kyrkby ...	308	1.25	1.20	256.7	3412 07	31 45 I III 30 45 I II IV 27 39 III, 40 I 26 39 IV, 40 I—III, 41 I 25 40 II IV
— Laakkola .....	238	2.25	2.20	108.2	3411 06, 09	
<b>Puolanka</b> .....	<b>7 590</b>	<b>2 619.7</b>	<b>2 487.6</b>	<b>3.1</b>		
— Kirkonkylä — Kyrkby ...	848	2.50	2.35	360.9	3442 10	97 30 III IV, 31, 32 I III 96 31 IV, 32 II 83 15 I III, 16 82 15 IV, 16 II IV
— Puokio .....	200	2.25	2.25	88.9	3441 06	
<b>Pyhäjoki</b> .....	<b>4 293</b>	<b>543.4</b>	<b>535.4</b>	<b>8.0</b>		
— Kirkonkylä — Kyrkby ...	1 045	6.75	6.35	164.6	2432 06	53 12 I III, 13 I 52 12, 13 I II 51 10, 11 I III IV, 12, 13 I II 50 11, 12 II 55 15 III, 16 I III 54 14 IV, 15—16 53 16 II IV 45 04 III IV, 05 I—III 44 05
— Parhalahti .....	473	3.50	3.50	135.1	2432 06	
— Yppäri .....	410	2.25	2.20	186.4	2432 02	
<b>Pyhäjärvi Ol.</b> .....	<b>9 585</b>	<b>1 454.6</b>	<b>1 310.6</b>	<b>7.3</b>		
— Kirkonkylä — Kyrkby ...	246	2.50	2.20	111.8	3321 09	61 48 III IV, 49 60 49 65 49, 50 I 64 49, 50 II 63 49 II IV 63 52—53 62 52—53
— Pyhäsalmi .....	1 233	3.00	2.85	432.6	3321 09, 12	
— Routanen .....	369	4.00	4.00	92.3	3321 12	
<b>Pyhäntä</b> .....	<b>2 090</b>	<b>864.0</b>	<b>828.3</b>	<b>2.5</b>		
<b>Rantsila</b> .....	<b>3 690</b>	<b>636.8</b>	<b>622.2</b>	<b>5.9</b>		
— Kirkonkylä — Kyrkby ...	500	1.00	0.90	555.6	3412 06	57 35 I III 56 35 II IV
<b>Rautio</b> .....	<b>1 658</b>	<b>182.4</b>	<b>180.6</b>	<b>9.2</b>		
— Kirkonkylä — Kyrkby ...	420	3.75	3.60	116.7	2431 01, 04	08 09 III IV, 10 I—III 07 10, 11 I 06 10 III IV, 11 I II 05 11 II 11 08 I III 10 08, 09 I II 15 00 I 14 00
— Alapää .....	205	2.00	1.95	105.1	2431 02	
— Kärkiskylä .....	211	1.25	1.20	175.8	2431 02	
<b>Reisjärvi</b> .....	<b>4 715</b>	<b>516.6</b>	<b>491.3</b>	<b>9.6</b>		
— Kirkonkylä — Kyrkby ...	591	4.00	3.15	187.6	2343 02	57 45 I III, 46 I 56 45—46, 47 I 55 47
<b>Revonlahti — Revolaks</b> .....	<b>1 333</b>	<b>222.0</b>	<b>218.0</b>	<b>6.1</b>		

1	2	3	4	5	6	7
<b>Ristijärvi</b> .....	<b>3 968</b>	<b>904.0</b>	<b>845.7</b>	<b>4.7</b>		
— Kirkonkylä — Kyrkby ...	695	6.25	5.05	137.6	3434 06	57 56 III, 57 I III, 58 I III 56 56 III, 57—58, 59 I III 55 56 III, 57 I II IV, 58 II IV, 59 II 54 56 II IV
<b>Saloinen</b> .....	<b>3 274</b>	<b>233.0</b>	<b>230.8</b>	<b>14.2</b>		
— Kirkonkylä — Kyrkby ... (osa Raahessa — del i Brahestad)	1 327	6.75	6.75	196.6	2441 08	75 23 I III, 24 I II 74 22 I III IV, 23, 24 I II 73 22, 23 I II IV, 24 II 72 21 III IV, 22 I II IV, 23 II
<b>Sievi</b> .....	<b>5 820</b>	<b>804.4</b>	<b>793.0</b>	<b>7.3</b>		
— Kirkonkylä — Kyrkby ...	379	2.00	2.00	189.5	2342 08, 09	90 24 III IV, 25 I III 89 24 IV, 25 II—IV
— Järvikylä .....	345	1.75	1.75	197.1	2342 09	91 27 III IV, 28 I 90 28 II IV, 29 II IV
— Kiiskilampi .....	437	3.00	3.00	145.7	2342 10	78 32 I—III, 33 I 77 32 III IV, 33, 34 I II
— Korhonen .....	336	2.00	1.70	197.6	2342 06	98 13 III IV, 14 I 97 13 IV, 14
<b>Siikajoki</b> .....	<b>1 703</b>	<b>263.0</b>	<b>259.6</b>	<b>6.6</b>		
<b>Sotkamo</b> .....	<b>15 254</b>	<b>2 972.8</b>	<b>2 689.4</b>	<b>5.7</b>		
— Kirkonkylä — Kyrkby ...	1 719	3.50	2.50	687.6	3433 08	16 67 III IV, 68 I—III 15 66 III, 67—68
— Vuokatin asemanseutu — Stationssamhälle .....	368	2.50	2.35	156.6	3433 08	17 61 I III, 62 I III 16 61 II—IV, 62 I II IV
<b>Suomussalmi</b> .....	<b>15 382</b>	<b>5 843.2</b>	<b>5 342.8</b>	<b>2.9</b>		
— Kirkonkylä — Kyrkby ...	1 006	5.25	4.15	242.4	4422 11	02 52 III IV, 53 I II 01 51 III, 52, 53 I—III 00 51 IV, 52—53
— Siikaranta .....	231	1.00	0.85	271.8	4422 08	00 45
— Ämmänsaari .....	1 552	8.75	6.50	238.8	4422 07, 10	99 47 I III IV, 48 I—III, 49 I 98 47—49, 50 I III, 51 I III 97 49—51
<b>Taivalkoski</b> .....	<b>6 160</b>	<b>2 618.3</b>	<b>2 449.2</b>	<b>2.5</b>		
— Kirkonkylä — Kyrkby ...	860	9.25	8.50	101.2	3534 06	77 54 III IV, 55—56, 57 I III 76 55 IV, 56—57 75 55 III, 56—57 74 55 III IV, 56, 57 II
<b>Temmes</b> .....	<b>922</b>	<b>93.0</b>	<b>91.7</b>	<b>10.1</b>		
<b>Tyrnävä</b> .....	<b>3 837</b>	<b>381.6</b>	<b>376.0</b>	<b>10.2</b>		
— Kirkonkylä — Kyrkby ...	480	2.50	2.45	195.9	3421 06	86 35 III, 36 I III 85 35 II—IV, 36
<b>Utajärvi</b> .....	<b>5 830</b>	<b>1 408.3</b>	<b>1 350.6</b>	<b>4.3</b>		
— Kirkonkylä — Kyrkby ...	693	3.00	2.45	282.9	3423 06	86 71 III IV, 72 I 85 71 IV, 72 I—III 84 72 II—IV 83 72 IV, 73 II
<b>Vaala</b> .....	<b>7 493</b>	<b>1 786.5</b>	<b>1 287.9</b>	<b>5.8</b>		
— Asemanseutu — Stations- samhälle .....	571	2.50	2.00	285.5	3423 10	62 90 III, 91 I III, 92 I III IV 61 90 IV, 91 II IV, 92 II
— Jylhämaa .....	675	2.00	1.65	409.1	3423 07, 10	64 89 I 63 88 IV, 89, 90 I 62 90 II
— Nuojuua .....	299	3.50	3.30	90.6	3423 07	64 83 I III IV, 84 I II 63 83 II—IV, 84 62 83 IV, 84 II
— Säräisniemi .....	517	6.50	5.85	88.4	3414 08, 09, 11	50 86 I III, 87 I III, 88 I III 49 86 II IV, 87 II IV, 88 II IV, 89, 90 I—III
— Venetheitto .....	468	7.75	7.65	61.2	3414 05	48 89 IV, 90, 91 I II 49 75 I III, 76 I III, 77—79 48 73 III IV, 74, 75 I II IV, 77 IV, 78 II IV, 79 II—IV
<b>Vihanti</b> .....	<b>5 248</b>	<b>474.0</b>	<b>461.6</b>	<b>11.4</b>		
— Kirkonkylä — Kyrkby ...	737	4.50	4.35	169.4	2434 03	55 47, 48 I III 54 47, 48 I II IV 53 47 III IV, 48 I—III
— Alpua .....	425	4.50	4.50	94.4	2434 05	48 56 III, 57 I III, 58 I III, 59 I 47 56 IV, 57 II—IV, 58—59
— Kaivoskylä .....	1 149	2.00	2.00	574.5	2434 05	46 54, 55 I 45 54 II IV, 55 II

1	2	3	4	5	6	7
<b>Vuollijoki</b> .....	<b>4 790</b>	<b>842.7</b>	<b>696.5</b>	<b>6.9</b>		
— Kirkonkylä — Kyrkby ...	262	3.25	3.05	85.9	3413 11, 12 3431 02, 03	21 99 I III 20 99 III IV, 00 I—III 19 99 III IV, 00 13 04 I III, 05 I III 12 04—05 11 04 IV, 05 II IV
— Otanmäki .....	1 598	3.75	3.75	426.1	3431 02	
<b>Yli-Ii</b> .....	<b>3 832</b>	<b>830.0</b>	<b>794.2</b>	<b>4.8</b>		
<b>Ylkiiminki</b> .....	<b>4 001</b>	<b>609.1</b>	<b>592.2</b>	<b>6.8</b>		
<b>Ylivieska</b> .....	<b>10 100</b>	<b>582.1</b>	<b>574.0</b>	<b>17.6</b>		
— Kirkonkylä — Kyrkby ...	3 587	12.75	12.30	291.6	2431 07	09 24 III, 25 I III IV, 26—27 08 24 III IV, 25—28 07 24 IV, 25—27 06 26 II IV, 27 05 27 II IV 01 37 III IV, 38 I III 00 38 II—IV, 39 I III 09 40 I III IV, 41 08 40 12 22 III IV, 23 I—III 11 23 II—IV, 24 I 10 23 IV, 24 II 05 34 IV, 35 I—III 04 35, 36 I II 03 35 II IV 01 36 I III 00 36 II—IV, 37 I—III, 38 I 10 24 I III 09 23, 24 I II IV, 25 II 08 23 II IV, 24 II 08 31 III, 32 I 07 32 II IV, 33 06 33 IV, 34 II
— Isokoski .....	336	2.25	2.25	149.3	2431 10	
— Kantokylä .....	259	2.75	2.75	94.2	2433 01	
— Niemelänkylä .....	583	2.75	2.55	228.6	2431 08	
— Pylväsajoki .....	252	3.00	2.95	85.4	2431 10	
— Raudaskylä .....	453	2.25	2.20	205.9	2431 10	
— Savela .....	355	3.25	3.15	112.7	2431 07, 08	
— Vähäkangas .....	356	2.50	2.50	142.4	2431 10	
<b>Lapin lääni — Lapplands län</b>						
<b>Rovaniemi</b> .....	<b>21 510</b>	<b>26.6</b>	<b>24.1</b>	<b>892.5</b>		
— Keskusta — Centrum .... (osa Rovaniemen mlk:ssa — del i Rovaniemi lk.)	21 728	23.25	20.15	1 078.3	3612 04, 07, 08	83 41 I III 82 41 II—IV, 42 I II 81 42 80 41 III IV, 42, 43 I—III, 44 I III, 45 I III, 46 I III 79 40 III IV, 41—44 78 40 IV, 41—44, 45 I II 77 38 III, 39 I III IV, 40 II—IV, 41—44, 45 I—III, 46 I 76 38 III IV, 44 II
<b>Kemi</b> .....	<b>28 040</b>	<b>84.1</b>	<b>83.5</b>	<b>335.8</b>		
— Keskusta — Centrum .... (osa Kemin mlk:ssa — delar i Kemi lk.)	23 000	28.50	25.30	909.1	2541 08, 11	99 25, 26 I 98 23 III, 24 I III, 25, 26 I II 97 22 III, 23—25, 26 I II 96 23 II IV, 24—26, 27 I II 95 24 II—IV, 25—26, 27 I—III 94 25 II—IV, 26, 27 93 25 III IV, 26, 27, 28 I—III 92 25 IV, 26 II IV, 27, 28, 29 I—III, 30 I III 91 27 II—IV, 28 II—IV, 29, 30 I II 90 29 IV, 30 I II 87 26 III IV, 27 I II 86 26 IV, 27 II 88 30 III IV, 31 I II 87 30 III IV, 31 I II 88 29 III, 30 I 87 29 III IV, 30 I II 89 28 III, 29 I 88 28 III IV, 29 I II 87 28 IV, 29 II
— Ajos .....	625	1.50	1.30	480.8	2541 07	
— Hepola .....	1 071	2.00	1.85	578.9	2541 10	
— Rytikari — Paavonkari ..	1 386	1.50	0.50	2 772.0	2541 07, 10	
— Veitsiluoto .....	1 008	2.00	1.00	1 008.0	2541 07	
<b>Tornio — Torneå</b> .....	<b>5 529</b>	<b>16.5</b>	<b>14.9</b>	<b>371.1</b>		
— Keskusta — Centrum ....	2 906	2.80	1.75	1 660.6	2541 03	07 06 I III, 07 I 06 06, 07 I II 05 06 III IV, 07 II 06 07 III, 08 I 05 07 III IV, 08, 09 I 04 07 III IV, 08, 09 I II
— Pudas .....	2 108	4.25	4.10	514.1	2541 03	
(osa Alatorniassa — del i Nedertorneå)						
— Röyttä .....	238	2.45	1.30	183.1	2541 02	97 06 III, 07 I III 96 06 IV, 07 95 07 II IV

1	2	3	4	5	6	7
<b>Kemijärvi</b> .....	<b>5 035</b>	<b>75.8</b>	<b>63.1</b>	<b>79.8</b>		
— Keskusta — Centrum ....	4 066	6.25	5.30	767.2	3641 04	04 17 I III 03 16 III, 17, 18 I—III, 19 I 02 17 II IV, 18 III IV, 19 I II IV 01 18 IV, 19 00 19 I II
<b>Alatornio — Nedertorneå</b> ....	<b>8 862</b>	<b>954.5</b>	<b>927.4</b>	<b>9.6</b>		
— Alavojakkala .....	360	3.00	2.75	130.9	2542 01	15 06 I 14 06 I II 13 05 III IV, 06 12 05 IV, 06 II IV 26 18 I III 25 17 III IV, 18, 19 I II 24 17 IV
— Arpela .....	503	2.75	2.75	182.9	2542 05	
— Kaakamo .....	646	5.50	5.25	123.0	2541 06, 08, 09	03 20 I 02 19, 20 I—III, 21 I 01 19 II IV, 20, 21 II 00 20 99 20 I II
— Kiviranta .....	467	2.73	2.25	207.6	2541 03	09 08 I 08 07 I III IV, 08 II 07 07 II—IV, 08 I 06 07 IV, 08 II
(osa Torniossa — del i Torneå)						04 12 III IV, 13 I—III 03 13, 14 I—III 02 13 IV, 14 II IV
— Kyläjoki .....	886	3.75	3.70	239.5	2541 06	
— Pirkkiö .....	398	2.75	2.55	156.1	2541 03	03 08 II IV, 09 I—III 02 09 01 09 III IV
(osa Torniossa — del i Torneå)						
— Ruottala .....	244	2.25	2.20	110.9	2541 09	07 22 III, 23 I III 06 22 IV, 23 05 23 IV
(osia Kemin mlk:ssa — delar i Kemi lk.)						
— Yliraumo — Alaraumo ...	439	7.25	6.65	66.0	2541 03, 06	06 09 III IV, 10, 11 I III 05 10, 11, 12 I—III 04 10 II—IV, 11, 12 I II 03 11 IV
(osa Torniossa — del i Torneå)						16 03 IV, 04 I—III, 05 I 15 04 II IV
— Ylivojakkala .....	260	1.53	1.20	216.7	2542 01	
<b>Enontekiö</b> .....	<b>2 340</b>	<b>8 476.0</b>	<b>8 148.8</b>	<b>0.3</b>		
— Kirkonkylä — Kyrkby ...	334	2.75	1.90	175.8	2813 07	89 84 I III, 85 I III IV, 86 I II 88 84 II IV, 85 II IV
<b>Inari — Enare</b> .....	<b>6 831</b>	<b>17 334.9</b>	<b>15 228.8</b>	<b>0.4</b>		
— Kirkonkylä — Kyrkby ...	280	3.00	2.55	109.8	3841 01	47 00 I III, 01 I 46 00, 01, 02 I 21 22 III, 23 I III, 24 I II 20 21 I III, 22 I III IV, 23, 24 I II 19 21, 22 I II 18 21 III IV, 22 I—III 17 21 IV, 22 II IV, 23 II
— Ivalo .....	2 555	7.75	6.75	378.5	3832 07, 08	
<b>Karunki</b> .....	<b>2 627</b>	<b>259.0</b>	<b>247.3</b>	<b>10.6</b>		
— Kirkonkylä — Kyrkby ...	620	4.25	3.70	167.6	2542 02	29 00 I III 28 00 III IV, 01 I 27 00 III IV, 01 I—III 26 01, 02 I 25 01 IV, 02 II 21 03 20 02 III IV, 03 I II IV 19 02 IV
— Kukkola .....	250	2.50	2.10	119.0	2542 01, 02	
<b>Kemijärven mlk. — Kemi-järvi lk.</b> .....	<b>9 176</b>	<b>3 836.1</b>	<b>3 498.9</b>	<b>2.6</b>		
— Isokylä .....	1 054	8.25	7.15	147.4	3632 09 3641 07	03 21 I, 23 I 02 21 II—IV, 22, 23, 24 I 01 23 IV, 24, 25 I II 00 24 III IV, 25 I II 99 24 III IV, 25 98 25 III IV 00 42, 43 I—III 99 42 IV, 43 II—IV, 44 I 98 44 I—III 97 44
— Joutsijärvi .....	380	4.75	4.15	91.6	3634 03 3643 01	67 12 III 66 12 III IV, 13 I—III 65 12 II IV, 13, 14 I II 96 27 I III 95 27 III IV, 28, 29 I—III 94 27 IV
— Juujärvi .....	293	3.50	2.80	104.6	3631 06	
— Soppela .....	201	3.00	2.05	98.0	3632 09	

1	2	3	4	5	6	7
<b>Kemin mlk. — Kemi lk. ....</b>	<b>5 757</b>	<b>646.6</b>	<b>627.0</b>	<b>9.2</b>		
— Kirkonkylä — Kyrkby ...	233	2.75	1.95	119.5	2541 09	04 26 I II 03 25 I III, 26 I II 02 24 IV, 25 I II IV 01 25 II 09 28 III 08 28 07 28 III IV 06 28
— Ilmola .....	272	2.75	2.10	129.5	2541 09	17 32 III 16 32 III IV 15 32 III IV, 33 I II 14 32 III IV 01 25 I 00 23 III, 24 I III, 25 I II 99 23 IV, 24 II IV
— Itäkoski .....	273	2.25	1.85	147.6	2542 10	03 27 I 02 27 I II 01 26 I III, 27, 28 I 00 25 III IV, 26, 27, 28 II 09 27 III IV 08 27 07 26 III, 27 06 26 I III IV, 27 II 05 26 I II 12 32 III 11 30 I III, 31 I III, 32 I II IV 10 28 III, 29, 30 II, 31 IV 09 28 IV
— Laurila .....	512	2.25	1.80	284.4	2541 08, 09	
— Lautiosaari .....	1 297	5.25	4.25	305.2	2541 09	
(osa Kemissä—del i Kemi)						
— Liedakkala .....	724	4.25	2.60	278.5	2541 09	
— Maula .....	419	4.00	3.45	121.4	2541 09 2542 07, 10	
<b>Kittilä .....</b>	<b>8 057</b>	<b>8 401.5</b>	<b>8 235.5</b>	<b>1.0</b>		
— Kirkonkylä — Kyrkby ...	1 668	6.00	5.65	295.2	2732 11, 12 2734 02	10 37 I—III 09 37, 38 I 08 37 IV, 38 07 38 III IV, 39 I—III 06 39 II—IV, 40 I 05 39 IV, 40 II 89 38 III 88 38, 39 I II 87 38 III IV, 39 II
— Kaukonen .....	496	2.50	2.25	220.4	2731 12	72 91 III, 92 I 71 89 III, 90, 91 I II IV, 92 II 70 89 IV, 90 II 52 98, 99 I—III 51 99 50 99
<b>Kolari .....</b>	<b>5 472</b>	<b>2 631.6</b>	<b>2 567.7</b>	<b>2.1</b>		
— Kirkonkylä — Kyrkby ...	451	2.90	2.45	184.1	2713 08, 11	
— Sieppijärvi .....	543	3.75	3.60	150.8	2624 12	
<b>Muonio .....</b>	<b>3 022</b>	<b>1 826.4</b>	<b>1 709.5</b>	<b>1.8</b>		
— Kirkonkylä — Kyrkby ...	1 041	8.35	7.90	131.8	2723 08, 09	43 85 III IV, 86 I—III 42 85 IV, 86, 87 41 86, 87 40 85 IV, 86, 87 39 86 I II IV 49 80 III 48 78 IV, 79 II—IV, 80 I II IV
— Ylimuonio .....	299	1.80	1.65	181.2	2723 06, 09	
<b>Pelkosenniemi .....</b>	<b>2 666</b>	<b>1 956.7</b>	<b>1 923.5</b>	<b>1.4</b>		
— Pelkosenniemi .....	730	4.00	3.40	214.7	3642 08	48 21 I 47 21 II—IV, 22 I 46 21 III IV, 22 I II 45 21 III IV, 22 I II 44 21 IV, 22 I II
<b>Pello .....</b>	<b>6 753</b>	<b>1 823.2</b>	<b>1 695.6</b>	<b>4.0</b>		
— Pello .....	1 865	6.60	5.80	321.6	2623 10, 11 2641 02	14 00 I II 13 99 III, 00 I II 12 99 III IV 11 97 I, 99 II—IV 10 97 II—IV, 98 I III, 99 I III IV 09 98, 99 I II 08 98 II—IV, 99 II 88 95 I II 87 94 III, 95 I II 86 94 I III IV, 95 II 85 94 I II 84 94 II 95 94 III IV, 95 I 94 94 III IV, 95 I II 93 94 IV
— Juoksenki .....	432	2.85	2.40	180.0	2614 11	
— Turtola .....	286	2.00	1.75	163.4	2614 12	
<b>Posio .....</b>	<b>7 236</b>	<b>3 681.8</b>	<b>3 186.4</b>	<b>2.3</b>		
— Ahola .....	422	1.75	1.35	312.6	3544 06	36 51 III IV, 52 I, 35 52

1	2	3	4	5	6	7
<b>Ranua</b> .....	<b>7 006</b>	<b>3 725.4</b>	<b>3 489.4</b>	<b>2.0</b>		
— Kirkonkylä — Kyrkby ...	573	2.50	2.10	272.9	3524 04	15 77 II IV, 78 I—III, 79 I 14 78 II IV, 79 II IV
<b>Rovaniemen mlk. — Rovaniemi lk.</b> .....	<b>23 754</b>	<b>7 912.0</b>	<b>7 504.2</b>	<b>3.2</b>		
— Autti .....	288	2.00	1.55	185.8	3631 02	59 03 III, 04 III 58 03 IV, 04, 05 II 52 60 III, 61 I 51 60 50 60 I II IV 49 59 III, 60 I II 48 59 IV
— Jaatila .....	355	3.25	2.85	124.6	2633 04, 07, 08	65 60 III, 61, 62 I II 64 60 III IV, 61, 62 II 63 61 II
— Muurola .....	633	3.75	2.85	222.1	2633 09	90 38 I III 89 38 II—IV, 39 I 88 38 IV, 39 I II
— Nivankylä .....	285	2.25	2.05	139.0	3612 05, 06	54 59 III IV, 60 I—III 53 59 IV, 60 II 61 06 60 06 59 06 IV
— Petäjaskoski .....	842	1.75	1.65	510.3	2633 05, 08	82 46, 47, 48 I II 81 45—48, 49 I II 80 45 II IV, 46 II
— Pirttikoski .....	1 670	2.25	2.20	759.1	3631 02, 03	96 64 I III 95 63 IV, 64 II IV, 65 II—IV 03 63 III IV, 64 I II 02 62 III, 63 I III IV, 64 II 01 62 III IV, 63 I II IV
— Saarenkylä .....	1 839	7.75	6.95	264.6	3612 08	66 79 I III, 80, 81 I—III, 82 I III, 83 I
(osa Rovaniemellä — del i Rovaniemi)						
— Sinettä .....	246	2.00	1.85	133.0	2634 09	81 57 III, 58 I 80 55 III, 56, 57, 58 I II 79 55 IV, 57 II 11 49 I 10 48 I III IV, 49 I—III 09 49, 50 III, 51 I II 08 49 IV, 50 I II IV 07 50 II
— Tapionkylä .....	266	3.50	2.55	104.3	2643 07	16 39 III, 40 I III, 41 15 39 IV, 40, 41 46 48 III, 49 I 45 48, 49 I II 44 47 III, 48 I II IV
— Viiri .....	283	3.00	2.70	104.8	3613 06, 09	16 62 I III 15 61 III IV, 62 I II IV 14 61 III IV, 62 I—III
<b>Salla</b> .....	<b>10 072</b>	<b>5 946.5</b>	<b>5 819.4</b>	<b>1.7</b>		
— Hautajärvi .....	391	3.75	3.40	115.0	4612 10, 11	68 49 I III, 50 I 67 49, 50 66 49 IV, 50 89 58 III 88 57 III, 58, 59 I 87 57 III IV, 58, 59 I II
— Kursu .....	658	4.75	4.20	156.7	3643 01, 02, 04	85 41 III, 42 I III 84 41 III IV, 42 I II IV, 43 II
— Märkäjärvi .....	1 157	4.00	3.95	292.9	4621 05, 08	86 49 I 85 48 IV, 49 II IV
— Saija .....	499	3.00	2.80	178.2	4622 08	81 82, 83 I—III 80 82, 83
— Salmivaara .....	492	3.00	2.75	178.9	3643 08	34 37 I III 33 36 III IV, 37 I II 32 36, 37 II 31 36 30 36 III IV 43 55 III 42 54 I III IV, 55 I II IV 41 54 II IV
<b>Savukoski</b> .....	<b>2 167</b>	<b>6 371.6</b>	<b>6 327.7</b>	<b>0.3</b>		
— Kirkonkylä — Kyrkby ...	448	4.00	3.50	128.0	3733 01, 04	26 32 III, 33, 25 32 III IV, 33 I—III 24 32 I III IV, 33 I II IV 23 32, 33 I II
— Martinkylä .....	209	3.75	3.30	63.3	3733 06	
<b>Simo</b> .....	<b>4 041</b>	<b>1 452.0</b>	<b>1 430.2</b>	<b>2.8</b>		
— Kirkonkylä — Kyrkby ...	231	2.25	2.05	112.7	2543 01	
— Asemanseutu — Stations-samhälle .....	263	1.00	0.90	292.2	2543 01	
<b>Sodankylä</b> .....	<b>10 768</b>	<b>12 462.4</b>	<b>12 263.7</b>	<b>0.9</b>		
— Kirkonkylä — Kyrkby ...	2 458	3.75	3.35	733.7	3713 09	
<b>Tervola</b> .....	<b>7 247</b>	<b>1 599.6</b>	<b>1 568.2</b>	<b>4.6</b>		
— Kirkonkylä — Kyrkby ...	686	4.25	2.85	240.7	2542 12	
— Koivu .....	468	2.25	1.80	260.0	2633 07	
— Ylipaakkola .....	495	5.50	4.70	105.3	2542 11	

1	2	3	4	5	6	7
<b>Utsjoki</b> .....	<b>1 209</b>	<b>5 370.1</b>	<b>5 198.3</b>	<b>0.2</b>		
<b>Ylitornio — Övertorneå</b> .....	<b>9 936</b>	<b>2 258.8</b>	<b>2 086.5</b>	<b>4.8</b>		
— Kirkonkylä — Kyrkby ...	1 386	6.75	5.95	232.9	2613 08, 09	60 86 I II 59 85 I III IV, 86 II 58 85 57 85 I II IV 56 85 55 85, 86 I 54 85 IV, 86 I—III 53 86 IV 75 86 III
— Kauliranta .....	697	4.10	3.35	208.1	2614 07	74 85 I III, 86 I III IV 73 84 III IV, 85, 86 I II 72 84 IV, 85 IV, 86 II 82 26 III, 27, 28 I—III 81 26 II IV
— Meltosjärvi .....	314	2.50	2.45	128.2	2632 08	62 86 I 61 85 IV, 86 I—III, 87 I 60 86 IV, 87 II
— Taroniemi .....	400	2.00	1.80	222.2	2613 09	

2. Väkiluku sekä ruokakuntien ja asuinhuoneistojen lukumäärät, lääneittäin, tilastoalueittain, kunnittain ja taajamanosittain

Folkmängden samt hushållens och bostadslägenheternas antal länsvis, per statistisk region, kommunvis och per tätortsdel

Population and number of households and dwelling units by provinces, statistical regions, communes and parts of settlements

Lääni, tilastoalue, kunta, taajamanosa Län, statistisk region, kommun, tätortsdel	Väkiluku Folkmängd	Yksityis- ruokakuntia Privathushåll	Asuinhuoneistoja Bostadslägenheter
<b>Koko maa — Hela riket</b> .....	<b>4 446 222</b>	<b>1 315 434</b>	<b>1 211 200</b>
Taajama-alueet yhteensä — Tätortsområdena inalles .....	2 486 737	837 640	753 393
% .....	55.9	63.7	62.2
Kaupungit ja kauppalat — Städer o. köpingar .....	1 707 049	608 797	529 224
Taajama-alueet yhteensä — Tätortsområdena inalles .....	1 651 956	592 226	518 628
% .....	96.8	97.3	98.0
Maalaiskunnat — Landskommuner .....	2 739 173	706 637	681 976
Taajama-alueet yhteensä — Tätortsområdena inalles .....	834 781	245 414	234 765
% .....	30.5	34.7	34.4
<b>Uudenmaan lääni — Nylands län</b> .....	<b>832 936</b>	<b>305 818</b>	<b>258 837</b>
Taajama-alueet yhteensä — Tätortsområdena inalles .....	687 555	262 991	220 535
% .....	82.5	86.0	85.2
Kaupungit ja kauppalat — Städer o. köpingar .....	548 693	218 922	176 355
Taajama-alueet yhteensä — Tätortsområdena inalles .....	536 211	214 844	175 110
% .....	97.7	98.1	99.3
Maalaiskunnat — Landskommuner .....	284 243	86 896	82 482
Taajama-alueet yhteensä — Tätortsområdena inalles .....	151 344	48 147	45 425
% .....	53.2	55.4	55.1
<b>Turun-Porin lääni — Åbo-Björneborgs län</b> .....	<b>660 269</b>	<b>205 622</b>	<b>195 930</b>
Taajama-alueet yhteensä — Tätortsområdena inalles .....	358 469	123 070	114 819
% .....	54.3	59.9	58.6
Kaupungit ja kauppalat — Städer o. köpingar .....	236 055	85 066	77 319
Taajama-alueet yhteensä — Tätortsområdena inalles .....	225 886	81 992	74 745
% .....	95.7	96.4	96.7
Maalaiskunnat — Landskommuner .....	424 214	120 556	118 611
Taajama-alueet yhteensä — Tätortsområdena inalles .....	132 583	41 078	40 074
% .....	31.3	34.1	33.8
<b>Ahvenanmaa — Åland</b> .....	<b>20 981</b>	<b>6 359</b>	<b>6 171</b>
Taajama-alueet yhteensä — Tätortsområdena inalles .....	7 441	2 430	2 253
% .....	35.5	38.2	36.5
Kaupunki — Stad .....	6 685	2 208	2 023
Taajama-alueet yhteensä — Tätortsområdena inalles .....	6 622	2 190	2 010
% .....	99.1	99.2	99.4
Maalaiskunnat — Landskommuner .....	14 296	4 151	4 148
Taajama-alueet yhteensä — Tätortsområdena inalles .....	819	240	243
% .....	5.7	5.8	5.9
<b>Hämeen lääni — Tavastehus län</b> .....	<b>580 765</b>	<b>182 514</b>	<b>169 692</b>
Taajama-alueet yhteensä — Tätortsområdena inalles .....	381 061	128 939	118 332
% .....	65.6	70.6	69.7
Kaupungit ja kauppalat — Städer o. köpingar .....	299 358	103 715	93 017
Taajama-alueet yhteensä — Tätortsområdena inalles .....	288 687	100 634	90 763
% .....	96.4	97.0	97.6
Maalaiskunnat — Landskommuner .....	281 407	78 799	76 675
Taajama-alueet yhteensä — Tätortsområdena inalles .....	92 374	28 305	27 569
% .....	32.8	35.9	36.0
<b>Kymen lääni — Kymmene län</b> .....	<b>337 772</b>	<b>99 415</b>	<b>94 285</b>
Taajama-alueet yhteensä — Tätortsområdena inalles .....	218 076	69 777	66 040
% .....	64.6	70.2	70.0
Kaupungit ja kauppalat — Städer o. köpingar .....	167 877	55 072	51 505
Taajama-alueet yhteensä — Tätortsområdena inalles .....	161 556	53 230	50 053
% .....	96.2	96.7	97.2
Maalaiskunnat — Landskommuner .....	169 895	44 343	42 780
Taajama-alueet yhteensä — Tätortsområdena inalles .....	56 520	16 547	15 987
% .....	33.3	37.3	37.4
<b>Mikkelin lääni — S:t Michels län</b> .....	<b>234 629</b>	<b>62 389</b>	<b>58 322</b>
Taajama-alueet yhteensä — Tätortsområdena inalles .....	84 821	26 851	24 600
% .....	36.2	43.0	42.2
Kaupungit ja kauppa — Städer o. köping .....	56 071	18 323	16 404
Taajama-alueet yhteensä — Tätortsområdena inalles .....	54 888	17 974	16 184
% .....	97.9	98.1	98.7
Maalaiskunnat — Landskommuner .....	178 558	44 066	41 918
Taajama-alueet yhteensä — Tätortsområdena inalles .....	29 933	8 877	8 416
% .....	16.8	20.1	20.1



1	2	3	4
<b>Kuopion lääni — Kuopio län</b> .....	<b>270 504</b>	<b>69 057</b>	<b>64 390</b>
Taajama-alueet yhteensä — Tätortsområdena inalles .....	106 580	33 035	29 970
..... %	39.4	47.8	46.5
Kaupungit ja kauppala — Städer o. köping .....	73 116	23 490	20 569
Taajama-alueet yhteensä — Tätortsområdena inalles .....	69 648	22 320	19 930
..... %	95.3	95.0	96.9
Maalaiskunnat — Landskommuner .....	197 388	45 567	43 821
Taajama-alueet yhteensä — Tätortsområdena inalles .....	36 932	10 715	10 040
..... %	18.7	23.5	22.9
<b>Pohjois-Karjalan lääni — Norra Karelen län</b> .....	<b>207 742</b>	<b>50 770</b>	<b>47 901</b>
Taajama-alueet yhteensä — Tätortsområdena inalles .....	68 911	20 125	18 402
..... %	33.2	39.6	38.4
Kaupunki ja kauppalat — Stad o. köpingar .....	34 866	10 810	9 564
Taajama-alueet yhteensä — Tätortsområdena inalles .....	32 508	10 190	9 035
..... %	93.2	94.3	94.5
Maalaiskunnat — Landskommuner .....	172 876	39 960	38 337
Taajama-alueet yhteensä — Tätortsområdena inalles .....	36 403	9 935	9 367
..... %	21.1	24.9	24.4
<b>Vaasan lääni — Vasa län</b> .....	<b>443 505</b>	<b>121 225</b>	<b>117 512</b>
Taajama-alueet yhteensä — Tätortsområdena inalles .....	189 927	58 888	55 825
..... %	42.8	48.6	47.5
Kaupungit — Städer .....	94 477	31 632	29 013
Taajama-alueet yhteensä — Tätortsområdena inalles .....	92 193	30 998	28 539
..... %	97.6	98.0	98.4
Maalaiskunnat — Landskommuner .....	349 028	89 593	88 499
Taajama-alueet yhteensä — Tätortsområdena inalles .....	97 734	27 890	27 286
..... %	28.0	31.1	30.8
<b>Keski-Suomen lääni — Mellersta Finlands län</b> .....	<b>245 014</b>	<b>65 649</b>	<b>61 748</b>
Taajama-alueet yhteensä — Tätortsområdena inalles .....	113 159	34 756	32 030
..... %	46.2	52.9	51.9
Kaupunki ja kauppalat — Stad o. köpingar .....	51 911	16 978	15 188
Taajama-alueet yhteensä — Tätortsområdena inalles .....	50 587	16 601	14 880
..... %	97.4	97.8	98.0
Maalaiskunnat — Landskommuner .....	193 103	48 671	46 560
Taajama-alueet yhteensä — Tätortsområdena inalles .....	62 572	18 155	17 150
..... %	32.4	37.3	36.8
<b>Oulun lääni — Uleåborgs län</b> .....	<b>406 992</b>	<b>96 581</b>	<b>90 636</b>
Taajama-alueet yhteensä — Tätortsområdena inalles .....	171 936	48 570	44 909
..... %	42.2	50.3	49.5
Kaupungit — Städer .....	77 826	24 244	21 613
Taajama-alueet yhteensä — Tätortsområdena inalles .....	75 295	23 499	21 155
..... %	96.7	96.9	97.9
Maalaiskunnat — Landskommuner .....	329 166	72 337	69 023
Taajama-alueet yhteensä — Tätortsområdena inalles .....	96 641	25 071	23 754
..... %	29.4	34.7	34.4
<b>Lapin lääni — Lapplands län</b> .....	<b>205 113</b>	<b>50 035</b>	<b>45 776</b>
Taajama-alueet yhteensä — Tätortsområdena inalles .....	98 801	28 208	25 678
..... %	48.2	56.4	56.1
Kaupungit ja kauppala — Städer o. köping .....	60 114	18 337	16 654
Taajama-alueet yhteensä — Tätortsområdena inalles .....	57 875	17 754	16 224
..... %	96.3	96.8	97.4
Maalaiskunnat — Landskommuner .....	144 999	31 698	29 122
Taajama-alueet yhteensä — Tätortsområdena inalles .....	40 926	10 454	9 454
..... %	28.2	33.0	32.5
<b>Tilastoalueet — Statistiska regioner</b>			
<b>Uusimaa — Nyland</b> .....	<b>816 747</b>	<b>301 216</b>	<b>254 343</b>
Taajama-alueet yhteensä — Tätortsområdena inalles .....	683 606	261 676	219 281
..... %	83.7	86.9	86.2
Kaupungit ja kauppalat — Städer o. köpingar .....	548 693	218 922	176 355
Taajama-alueet yhteensä — Tätortsområdena inalles .....	536 211	214 844	175 110
..... %	97.7	98.1	99.3
Maalaiskunnat — Landskommuner .....	268 054	82 294	77 988
Taajama-alueet yhteensä — Tätortsområdena inalles .....	147 395	46 832	44 171
..... %	55.0	56.9	56.6
<b>Varsinais-Suomi — Egentliga Finland</b> .....	<b>373 518</b>	<b>122 181</b>	<b>116 426</b>
Taajama-alueet yhteensä — Tätortsområdena inalles .....	208 506	74 886	69 672
..... %	55.8	61.3	59.8

1	2	3	4
Kaupungit ja kauppalat — Städer o. köpingar .....	155 080	57 468	52 352
Taajama-alueet yhteensä — Tätortsområdena inalles .....	147 517	55 183	50 394
	95.1	96.0	96.3
Maalaiskunnat — Landskommuner .....	218 438	64 713	64 074
Taajama-alueet yhteensä — Tätortsområdena inalles .....	60 989	19 703	19 278
	27.9	30.4	30.1
<b>Ahvenanmaa — Åland .....</b>	<b>20 981</b>	<b>6 359</b>	<b>6 171</b>
Taajama-alueet yhteensä — Tätortsområdena inalles .....	7 441	2 430	2 253
	35.5	38.2	36.5
Kaupunki — Stad .....	6 685	2 208	2 023
Taajama-alueet yhteensä — Tätortsområdena inalles .....	6 622	2 190	2 010
	99.1	99.2	99.4
Maalaiskunnat — Landskommuner .....	14 296	4 151	4 148
Taajama-alueet yhteensä — Tätortsområdena inalles .....	819	240	243
	5.7	5.8	5.9
<b>Satakunta — Satakunda .....</b>	<b>232 228</b>	<b>68 830</b>	<b>65 304</b>
Taajama-alueet yhteensä — Tätortsområdena inalles .....	133 138	42 936	40 153
	57.3	62.4	61.5
Kaupungit — Städer .....	75 714	25 816	23 366
Taajama-alueet yhteensä — Tätortsområdena inalles .....	73 108	25 027	22 750
	96.6	96.9	97.4
Maalaiskunnat — Landskommuner .....	156 514	43 014	41 938
Taajama-alueet yhteensä — Tätortsområdena inalles .....	60 030	17 909	17 403
	38.4	41.6	41.5
<b>Etelä-Häme — Södra Tavastland .....</b>	<b>308 809</b>	<b>95 019</b>	<b>88 911</b>
Taajama-alueet yhteensä — Tätortsområdena inalles .....	176 384	59 766	54 927
	57.1	62.9	61.8
Kaupungit ja kauppalat — Städer o. köping .....	137 029	47 237	42 519
Taajama-alueet yhteensä — Tätortsområdena inalles .....	130 340	45 386	41 021
	95.1	96.1	96.5
Maalaiskunnat — Landskommuner .....	171 780	47 782	46 392
Taajama-alueet yhteensä — Tätortsområdena inalles .....	46 044	14 380	13 906
	26.8	30.1	30.0
<b>Tammermaa — Tammerland .....</b>	<b>386 887</b>	<b>119 168</b>	<b>111 187</b>
Taajama-alueet yhteensä — Tätortsområdena inalles .....	242 551	81 427	74 810
	62.7	68.3	67.3
Kaupunki ja kauppalat — Stad o. köpingar .....	178 577	62 047	55 429
Taajama-alueet yhteensä — Tätortsområdena inalles .....	174 322	60 738	54 633
	97.6	97.9	98.6
Maalaiskunnat — Landskommuner .....	208 310	57 121	55 758
Taajama-alueet yhteensä — Tätortsområdena inalles .....	68 229	20 689	20 177
	32.8	36.2	36.2
<b>Kaakkois-Suomi — Sydöstra Finland .....</b>	<b>335 946</b>	<b>98 940</b>	<b>93 825</b>
Taajama-alueet yhteensä — Tätortsområdena inalles .....	218 076	69 777	66 040
	64.9	70.5	70.4
Kaupungit ja kauppalat — Städer o. köpingar .....	167 877	55 072	51 505
Taajama-alueet yhteensä — Tätortsområdena inalles .....	161 556	53 230	50 053
	96.2	96.7	97.2
Maalaiskunnat — Landskommuner .....	168 069	43 868	42 320
Taajama-alueet yhteensä — Tätortsområdena inalles .....	56 520	16 547	15 987
	33.6	37.7	37.8
<b>Keski-Suomi — Mellersta Finland .....</b>	<b>245 014</b>	<b>65 649</b>	<b>61 748</b>
Taajama-alueet yhteensä — Tätortsområdena inalles .....	113 159	34 756	32 030
	46.2	52.9	51.9
Kaupunki ja kauppalat — Stad o. köpingar .....	51 911	16 978	15 188
Taajama-alueet yhteensä — Tätortsområdena inalles .....	50 587	16 601	14 880
	97.4	97.8	98.0
Maalaiskunnat — Landskommuner .....	193 103	48 671	46 560
Taajama-alueet yhteensä — Tätortsområdena inalles .....	62 572	18 155	17 150
	32.4	37.3	36.8
<b>Etelä-Savo — Södra Savolax .....</b>	<b>240 656</b>	<b>63 584</b>	<b>59 342</b>
Taajama-alueet yhteensä — Tätortsområdena inalles .....	93 834	29 035	26 801
	39.0	45.7	45.2
Kaupungit ja kauppalat — Städer o. köpingar .....	67 295	21 249	19 151
Taajama-alueet yhteensä — Tätortsområdena inalles .....	63 962	20 232	18 473
	95.0	95.2	96.5
Maalaiskunnat — Landskommuner .....	173 361	42 335	40 191
Taajama-alueet yhteensä — Tätortsområdena inalles .....	29 872	8 803	8 328
	17.2	20.8	20.7
<b>Pohjois-Savo — Norra Savolax .....</b>	<b>233 588</b>	<b>58 850</b>	<b>54 979</b>
Taajama-alueet yhteensä — Tätortsområdena inalles .....	82 710	25 881	23 271
	35.4	44.0	42.3

1	2	3	4
Kaupungit — Städer .....	50 905	16 777	14 492
Taajama-alueet yhteensä — Tätortsområdena inalles .....	49 860	16 354	14 351
%	97.9	97.5	99.0
Maalaiskunnat — Landskommuner .....	182 683	42 073	40 487
Taajama-alueet yhteensä — Tätortsområdena inalles .....	32 850	9 527	8 920
%	18.0	22.6	22.0
<b>Pohjois-Karjala — Norra Karelen .....</b>	<b>207 742</b>	<b>50 770</b>	<b>47 901</b>
Taajama-alueet yhteensä — Tätortsområdena inalles .....	68 911	20 125	18 402
%	33.2	39.6	38.4
Kaupunki ja kauppalat — Stad o. köpingar .....	34 866	10 810	9 564
Taajama-alueet yhteensä — Tätortsområdena inalles .....	32 508	10 190	9 035
%	93.2	94.3	94.5
Maalaiskunnat — Landskommuner .....	172 876	39 960	38 337
Taajama-alueet yhteensä — Tätortsområdena inalles .....	36 403	9 935	9 367
%	21.1	24.9	24.4
<b>Etelä-Pohjanmaa — Södra Österbotten .....</b>	<b>362 455</b>	<b>101 404</b>	<b>98 198</b>
Taajama-alueet yhteensä — Tätortsområdena inalles .....	154 862	48 900	46 225
%	42.7	48.2	47.1
Kaupungit — Städer .....	78 282	26 618	24 265
Taajama-alueet yhteensä — Tätortsområdena inalles .....	76 207	26 030	23 815
%	97.3	97.8	98.1
Maalaiskunnat — Landskommuner .....	284 173	74 786	73 933
Taajama-alueet yhteensä — Tätortsområdena inalles .....	78 655	22 870	22 410
%	27.7	30.6	30.3
<b>Keski-Pohjanmaa — Mellersta Österbotten .....</b>	<b>200 980</b>	<b>46 679</b>	<b>45 310</b>
Taajama-alueet yhteensä — Tätortsområdena inalles .....	78 652	21 118	20 321
%	39.1	45.2	44.8
Kaupungit — Städer .....	21 137	6 476	6 185
Taajama-alueet yhteensä — Tätortsområdena inalles .....	20 823	6 387	6 148
%	98.5	98.6	99.4
Maalaiskunnat — Landskommuner .....	179 843	40 203	39 125
Taajama-alueet yhteensä — Tätortsområdena inalles .....	57 829	14 731	14 173
%	32.2	36.6	36.2
<b>Pohjois-Pohjanmaa — Norra Österbotten .....</b>	<b>168 678</b>	<b>42 251</b>	<b>38 973</b>
Taajama-alueet yhteensä — Tätortsområdena inalles .....	91 250	26 602	24 279
%	54.1	63.0	62.3
Kaupunki — Stad .....	58 197	18 161	16 023
Taajama-alueet yhteensä — Tätortsområdena inalles .....	56 486	17 637	15 737
%	97.1	97.1	98.2
Maalaiskunnat — Landskommuner .....	110 481	24 090	22 950
Taajama-alueet yhteensä — Tätortsområdena inalles .....	34 764	8 965	8 542
%	31.5	37.2	37.2
<b>Kainuu — Kajanaland .....</b>	<b>106 880</b>	<b>24 499</b>	<b>22 806</b>
Taajama-alueet yhteensä — Tätortsområdena inalles .....	34 856	10 117	9 250
%	32.6	41.3	40.6
Kaupunki — Stad .....	14 687	4 621	4 153
Taajama-alueet yhteensä — Tätortsområdena inalles .....	13 972	4 443	3 994
%	95.1	96.1	96.2
Maalaiskunnat — Landskommuner .....	92 193	19 878	18 653
Taajama-alueet yhteensä — Tätortsområdena inalles .....	20 884	5 674	5 256
%	22.7	28.5	28.2
<b>Lappi — Lappland .....</b>	<b>205 113</b>	<b>50 035</b>	<b>45 776</b>
Taajama-alueet yhteensä — Tätortsområdena inalles .....	98 801	28 208	25 678
%	48.2	56.4	56.1
Kaupungit ja kauppa — Städer o. köping .....	60 114	18 337	16 654
Taajama-alueet yhteensä — Tätortsområdena inalles .....	57 875	17 754	16 224
%	96.3	96.8	97.4
Maalaiskunnat — Landskommuner .....	144 999	31 698	29 122
Taajama-alueet yhteensä — Tätortsområdena inalles .....	40 926	10 454	9 454
%	28.2	33.0	32.5
<b>Uudenmaan lääni — Nylands län</b>			
Helsinki — Helsingfors .....	452 777	186 113	145 470
Taajama-alueet yhteensä — Tätortsområdena inalles .....	444 928	183 357	145 343
%	98.3	98.5	99.9
Keskusta <sup>1)</sup> — Centrum <sup>1)</sup> .....	444 919	183 355	145 341
Vaarala — Fagersta .....	9	2	2
Hanko — Hangö .....	8 149	3 109	2 794

<sup>1)</sup> Muissa kunnissa sijaitsevat osat, kts. taulu 1

<sup>1)</sup> I övriga kommuner belägna delar, se tab. 1

<sup>1)</sup> Parts situated in other communes, see tab. 1

1	2	3	4
Taajama-alueet yhteensä — Tätörsområdena inalles .....	7 987	3 063	2 739
..... %	98.0	98.5	98.0
Keskusta — Centrum .....	7 987	3 063	2 739
Hyvinkää — Hyvinge .....	20 352	6 691	6 367
Taajama-alueet yhteensä — Tätörsområdena inalles .....	19 181	6 405	6 122
..... %	94.2	95.7	96.2
Keskusta — Centrum .....	19 034	6 364	6 082
Hyvinkäänkylä .....	147	41	40
Loviisa — Lovisa .....	6 569	2 261	2 159
Taajama-alueet yhteensä — Tätörsområdena inalles .....	6 318	2 198	2 110
..... %	96.2	97.2	97.7
Keskusta — Centrum .....	4 792	1 720	1 641
Valkom .....	1 526	478	469
Porvoo — Borgå .....	11 875	4 376	4 228
Taajama-alueet yhteensä — Tätörsområdena inalles .....	11 252	4 198	4 073
..... %	94.8	95.9	96.3
Keskusta — Centrum .....	11 233	4 185	4 062
Estbacka — Pepott .....	10	9	7
Tarkis .....	9	4	4
Tammisaari — Ekenäs .....	5 510	2 152	1 894
Taajama-alueet yhteensä — Tätörsområdena inalles .....	5 485	2 143	1 890
..... %	99.5	99.6	99.8
Keskusta — Centrum .....	5 485	2 143	1 890
Järvenpää .....	12 225	3 865	3 617
Taajama-alueet yhteensä — Tätörsområdena inalles .....	11 540	3 675	3 463
..... %	94.4	95.1	95.7
Keskusta — Centrum .....	10 355	3 302	3 112
Haarajoki .....	590	178	162
Nummenkylä .....	237	82	78
Ristinummi .....	257	83	81
Purola .....	101	30	30
Karjaa — Karis .....	4 775	1 669	1 632
Taajama-alueet yhteensä — Tätörsområdena inalles .....	4 327	1 531	1 504
..... %	90.6	91.7	92.2
Keskusta — Centrum .....	4 327	1 531	1 504
Karkkila .....	4 909	1 596	1 523
Taajama-alueet yhteensä — Tätörsområdena inalles .....	4 896	1 592	1 521
..... %	99.7	99.7	99.9
Keskusta — Centrum .....	3 966	1 305	1 253
Vattola .....	443	145	141
Nahkio .....	435	131	118
Ahmo .....	47	10	8
Tuorila .....	5	1	1
Kauniainen — Grankulla .....	2 594	883	758
Taajama-alueet yhteensä — Tätörsområdena inalles .....	1 790	609	537
..... %	69.0	69.0	70.8
Keskusta — Centrum .....	1 790	609	537
Kerava — Kervo .....	9 925	3 100	2 979
Taajama-alueet yhteensä — Tätörsområdena inalles .....	9 580	3 007	2 894
..... %	96.5	97.0	97.1
Keskusta — Centrum .....	9 563	3 002	2 889
Talma — Tallmo .....	17	5	5
Lohja — Lojo .....	9 033	3 107	2 934
Taajama-alueet yhteensä — Tätörsområdena inalles .....	8 927	3 066	2 914
..... %	98.8	98.7	99.3
Keskusta — Centrum .....	8 907	3 061	2 909
Lohjan mlk:n asemaseutu — Lojo lk. stationssamhälle .....	12	3	3
Hiitti — Routio .....	8	2	2
Artjärvi — Artsjö .....	3 003	801	794
Askola .....	3 884	1 102	1 089
Taajama-alueet yhteensä — Tätörsområdena inalles .....	1 150	359	354
..... %	29.6	32.6	32.5
Kirkonkylä — Kyrkby .....	507	142	138
Juornaa .....	214	69	69
Monninkylä .....	429	148	147
Bromarv .....	1 968	624	615
Espoo — Esbo .....	56 641	17 961	16 250

1	2	3	4
Taaajama-alueet yhteensä — Tätortsområdena inalles .....	51 171	16 218	14 839
..... %	90.3	90.3	91.3
Kauklahti — Köklaks .....	2 068	682	665
Kilo .....	1 688	587	519
Laajalahti — Bredviken .....	3 578	1 121	1 035
Laaksolahti — Viherlaakso — Dalsvik — Gröndal .....	2 833	916	844
Mankkaa — Mankans .....	2 763	871	799
Martinkylä — Märstensby .....	3 954	1 163	1 087
Matinkylä — Mattby .....	3 891	1 211	1 129
Metsämaa .....	531	150	141
Nipper .....	613	181	175
Nupurila — Nupurböle .....	591	180	163
Otaniemi — Otnäs .....	1 043	389	268
Tapiola — Hagalund .....	8 786	2 706	2 562
Tuomarila — Domsby .....	4 446	1 471	1 344
Träskända .....	2 158	650	579
Vanhakylä — Gammelgård .....	692	214	198
Westend .....	2 588	782	735
Helsingin keskusta — Helsingfors centrum .....	7 635	2 524	2 209
Kauniaisten keskusta — Grankulla centrum .....	1 313	420	387
Helsingin mlk. — Helsinge .....	43 843	13 506	12 708
Taaajama-alueet yhteensä — Tätortsområdena inalles .....	37 923	11 744	11 155
..... %	86.5	87.0	87.8
Askela .....	383	114	112
Hämeenkylä — Tavastby — Friherrns .....	1 933	643	623
Itä-Hakkila — Östra Haxböle .....	948	278	267
Keimola — Käinby .....	232	93	79
Kivistö .....	1 031	297	262
Koivukylä .....	273	77	73
Korso — Rekola — Korso — Räckhals .....	9 773	2 981	2 884
Lapinkylä — Lappböle .....	420	125	121
Seutula — Sjöskog .....	473	122	97
Sotunki — Sottungsby .....	369	108	107
Vantaa — Vanda .....	1 666	506	480
Vaarala — Fagersta .....	1 293	411	401
Ylästö — Övitsböle .....	893	256	248
Helsingin keskusta — Helsingfors centrum .....	17 061	5 419	5 096
Keravan keskusta — Kervo centrum .....	771	199	191
Laaksolahti — Viherlaakso — Dalsvik — Gröndal .....	340	94	94
Klaukkala .....	39	13	12
Östersundom .....	25	8	8
Hyvinkään mlk. — Hyvinge lk. ....	6 757	1 950	1 868
Taaajama-alueet yhteensä — Tätortsområdena inalles .....	3 025	932	890
..... %	44.8	47.8	47.6
Hyvinkäänkylä .....	1 214	366	343
Huikko .....	390	103	102
Kaukanen .....	330	127	112
Hyvinkään keskusta — Hyvinge centrum .....	260	76	76
Hietämäki — Niemelä .....	3	2	2
Jokela .....	828	258	255
Inkoo — Ingå .....	3 934	1 305	1 279
Taaajama-alueet yhteensä — Tätortsområdena inalles .....	719	259	255
..... %	18.3	19.8	19.9
Kirkonkylä — Kyrkby .....	417	148	145
Tähtelä — Täkter .....	244	92	92
Mustion asema — Svartå station .....	58	19	18
Karjaan mlk. — Karis lk. ....	2 745	902	840
Taaajama-alueet yhteensä — Tätortsområdena inalles .....	753	270	270
..... %	27.4	29.9	32.1
Mustion tehdas — Svartå bruk .....	321	128	128
Mustion asema — Svartå station .....	411	135	135
Karjaan keskusta — Karis centrum .....	21	7	7
Karjalohja — Karislojo .....	2 184	657	633
Kirkkonummi — Kyrkslätt .....	7 033	2 295	2 043
Taaajama-alueet yhteensä — Tätortsområdena inalles .....	1 578	511	492
..... %	22.4	22.3	24.1
Kirkonkylä — Kyrkby .....	528	173	170
Haapajärvi .....	479	158	158
Veikkola .....	571	180	164
Lapinjärvi — Lappträsk .....	4 853	1 423	1 399
Taaajama-alueet yhteensä — Tätortsområdena inalles .....	844	274	270
..... %	17.4	19.3	19.3

1	2	3	4
Kapellby .....	554	183	182
Pukaro — Pockar .....	290	91	88
Liljendal .....	1 761	539	530
Taajama-alueet yhteensä — Tätortsområdena inalles .....	357	129	122
..... %	20.3	23.9	23.0
Kirkonkylä — Kyrkby .....	357	129	122
Lohjan mlk. — Lojo lk. ....	10 580	3 335	3 222
Taajama-alueet yhteensä — Tätortsområdena inalles .....	6 267	2 078	1 998
..... %	59.2	62.3	62.0
Asemanseutu — Stationssamhälle .....	1 448	470	466
Hiitti — Routio .....	824	243	227
Virkkala — Virkby .....	3 995	1 365	1 305
Myrskylä — Mörskom .....	2 902	817	811
Taajama-alueet yhteensä — Tätortsområdena inalles .....	506	165	164
..... %	17.4	20.2	20.2
Kirkonkylä — Kyrkby .....	506	165	164
Mäntsälä .....	10 945	3 099	2 981
Taajama-alueet yhteensä — Tätortsområdena inalles .....	2 132	698	685
..... %	19.5	22.5	23.0
Kirkonkylä — Kyrkby .....	1 654	553	541
Ohkola .....	299	95	95
Haarajoki .....	39	10	10
Kellokoski .....	140	40	39
Nummi .....	3 839	1 102	1 084
Taajama-alueet yhteensä — Tätortsområdena inalles .....	740	239	230
..... %	19.3	21.7	21.2
Kirkonkylä — Kyrkby .....	438	139	133
Saukkola .....	302	100	97
Nurmijärvi .....	13 461	3 887	3 587
Taajama-alueet yhteensä — Tätortsområdena inalles .....	7 655	2 263	2 164
..... %	56.9	58.2	60.3
Kirkonkylä — Kyrkby .....	1 357	403	377
Hietämäki — Niemelä .....	215	54	54
Klaukkala .....	1 497	441	430
Korpi .....	455	131	128
Metsäkylä .....	209	58	57
Nummenpää .....	265	71	70
Nukari .....	213	67	55
Perttula .....	698	220	214
Rajämäki .....	2 399	702	673
Röykkä .....	347	116	106
Orimattila .....	13 186	3 801	3 700
Taajama-alueet yhteensä — Tätortsområdena inalles .....	3 949	1 315	1 254
..... %	29.9	34.6	33.9
Kirkonkylä — Kyrkby .....	3 359	1 135	1 077
Heinämaa .....	271	88	88
Kuivanto .....	319	92	89
Pernaja — Pernå .....	5 178	1 684	1 629
Taajama-alueet yhteensä — Tätortsområdena inalles .....	957	359	352
..... %	18.5	21.3	21.6
Forsby .....	560	213	209
Isnäs .....	397	146	143
Pohja — Pojo .....	6 841	2 261	2 380
Taajama-alueet yhteensä — Tätortsområdena inalles .....	4 655	1 575	1 635
..... %	68.0	69.7	68.7
Kirkonkylä — Kyrkby .....	1 336	426	430
Antskog .....	212	92	103
Pinjainen — Billnäs .....	1 340	435	449
Fiskars .....	934	348	369
Äminnefors .....	833	274	284
Pornainen — Borgnäs .....	2 595	741	727
Taajama-alueet yhteensä — Tätortsområdena inalles .....	339	107	102
..... %	13.1	14.4	14.0
Kirkonkylä — Kyrkby .....	339	107	102
Porvoon mlk. — Borgå lk. ....	15 575	4 807	4 955
Taajama-alueet yhteensä — Tätortsområdena inalles .....	5 099	1 683	1 738
..... %	32.7	35.0	35.1
Drägsby .....	214	61	62

1	2	3	4
Estbacka — Pepott .....	612	202	208
Finnby .....	634	213	215
Hamari — Hammars .....	827	277	293
Hinthaara — Hindhär .....	401	138	135
Illby .....	211	76	87
Kerkkoo .....	364	103	103
Tarkis .....	371	115	117
Tolkinen — Tolkis .....	1 381	466	486
Porvoon keskusta — Borgå centrum .....	61	24	24
Monninkylä .....	23	8	8
Pukkila .....	2 345	674	660
Taajama-alueet yhteensä — Tätortsområdena inalles .....	435	137	133
% .....	18.6	20.3	20.2
Kirkonkylä — Kyrkby .....	435	137	133
Pusula .....	3 717	1 104	1 073
Taajama-alueet yhteensä — Tätortsområdena inalles .....	357	121	119
% .....	9.6	11.0	11.1
Pusulan kylä .....	357	121	119
Pyhäjärvi Ul. ....	3 459	969	954
Taajama-alueet yhteensä — Tätortsområdena inalles .....	995	316	316
% .....	28.8	32.6	33.1
Ahmo .....	441	139	139
Tuorila .....	390	126	126
Vattola .....	37	9	9
Nahkio .....	127	42	42
Ruotsinpyhtää — Strömfors .....	4 095	1 179	1 140
Taajama-alueet yhteensä — Tätortsområdena inalles .....	546	201	199
% .....	13.3	17.0	17.5
Strömforsin tehdas — Strömfors bruk .....	546	201	199
Sammatti .....	1 313	391	385
Sipoo — Sibbo .....	10 442	3 268	3 009
Taajama-alueet yhteensä — Tätortsområdena inalles .....	4 992	1 643	1 425
% .....	47.8	50.3	47.4
Nikkilä — Kirkonkylä — Nickby — Kyrkby .....	1 886	703	504
Box .....	422	131	128
Martinkylä — Märstensby .....	313	109	109
Söderkulla .....	410	133	119
Talma — Tallmo .....	586	166	166
Träskby .....	263	76	76
Vesterskogen .....	558	162	161
Östersundom .....	358	112	112
Haarajoki .....	6	2	2
Keravan keskusta — Kervo centrum .....	42	11	11
Korso — Rekola — Korso — Räckhals .....	148	38	37
Siuntio — Sjundeå .....	2 902	950	891
Taajama-alueet yhteensä — Tätortsområdena inalles .....	6	2	2
% .....	0.2	0.2	0.2
Virkkala — Virkby .....	6	2	2
Snappertuna .....	1 683	521	506
Tammisaaren mlk. — Ekenäs lk. ....	2 315	777	709
Taajama-alueet yhteensä — Tätortsområdena inalles .....	1 007	343	341
% .....	43.5	44.1	48.1
Österby .....	1 007	343	341
Tenhola — Tenala .....	3 411	1 108	1 093
Taajama-alueet yhteensä — Tätortsområdena inalles .....	260	92	91
% .....	7.6	8.3	8.3
Lappohja — Lappvik .....	260	92	91
Tuusula — Tusby .....	13 856	4 132	3 886
Taajama-alueet yhteensä — Tätortsområdena inalles .....	9 501	2 977	2 769
% .....	68.6	72.0	71.3
Hyrylä .....	3 474	1 059	1 008
Jokela .....	1 969	658	638
Kellokoski .....	1 285	500	373
Nuppulinna .....	318	82	81
Purola .....	247	65	64
Rusutjärvi .....	341	94	91
Helsingin keskusta — Helsingfors centrum .....	391	107	107
Järvenpään keskusta — Järvenpää centrum .....	24	6	6

1	2	3	4
Haarajoki .....	40	9	8
Nummenkylä .....	26	6	6
Ristinummi .....	9	3	3
Keravan keskusta — Kervo centrum .....	1 352	380	376
Korso — Rekola — Korso — Räckhals .....	19	6	6
Nukari .....	6	2	2
Vihti .....	10 997	3 224	3 052
Taajama-alueet yhteensä — Tätortsområdena inalles .....	3 426	1 137	1 061
.....%	31.2	35.3	34.8
Kirkonkylä — Kyrkby .....	1 475	511	476
Nummela .....	978	333	295
Ojakkala .....	610	184	181
Otalampi .....	363	109	109
<b>Turun-Porin lääni — Åbo-Björneborgs län</b>			
Turku — Åbo .....	124 359	46 777	42 187
Taajama-alueet yhteensä — Tätortsområdena inalles .....	119 456	45 264	40 981
.....%	96.1	96.8	97.1
Keskusta — Centrum .....	117 016	44 518	40 279
Pansio .....	1 864	558	520
Pikisaari .....	378	123	123
Kausela .....	5	2	2
Poikluoma .....	190	62	56
Ihala .....	3	1	1
Naantali — Nädendal .....	2 735	977	856
Taajama-alueet yhteensä — Tätortsområdena inalles .....	2 667	955	845
.....%	97.5	97.7	98.7
Keskusta — Centrum .....	2 376	865	762
Satama — Imatran Voima — Hamnen .....	291	90	83
Pori — Björneborg .....	54 103	18 579	16 779
Taajama-alueet yhteensä — Tätortsområdena inalles .....	52 319	17 996	16 339
.....%	96.7	96.9	97.4
Keskusta — Centrum .....	45 627	15 900	14 331
Kartano .....	874	227	220
Mäntyluoto .....	646	232	208
Reposaari .....	1 867	633	621
Ruosniemi .....	3 085	944	900
Ulasoori .....	200	54	53
Järvikylä .....	12	4	4
Pietniemi .....	1	1	1
Harjunnpää .....	7	1	1
Rauma — Raumo .....	21 611	7 237	6 587
Taajama-alueet yhteensä — Tätortsområdena inalles .....	20 789	7 031	6 411
.....%	96.2	97.2	97.3
Keskusta — Centrum .....	20 446	6 923	6 305
Kinno .....	343	108	106
Salo .....	11 008	3 955	3 714
Taajama-alueet yhteensä — Tätortsområdena inalles .....	10 706	3 873	3 639
.....%	97.3	97.9	98.0
Keskusta — Centrum .....	10 692	3 868	3 633
Helisnummi .....	14	5	6
Uusikaupunki — Nystad .....	4 536	1 645	1 600
Taajama-alueet yhteensä — Tätortsområdena inalles .....	4 448	1 618	1 576
.....%	98.1	98.4	98.5
Keskusta — Centrum .....	4 448	1 618	1 576
Ikaalinen .....	637	222	198
Taajama-alueet yhteensä — Tätortsområdena inalles .....	637	222	198
.....%	100.0	100.0	100.0
Keskusta — Centrum .....	637	222	198
Loimaa .....	6 053	1 990	1 856
Taajama-alueet yhteensä — Tätortsområdena inalles .....	5 440	1 837	1 712
.....%	89.9	92.3	92.2
Keskusta — Centrum .....	5 440	1 837	1 712
Parainen — Pargas .....	6 389	2 124	2 139
Taajama-alueet yhteensä — Tätortsområdena inalles .....	4 800	1 636	1 641
.....%	75.1	77.0	76.7
Keskusta — Centrum .....	4 800	1 636	1 641



1	2	3	4
Vammala .....	4 624	1 560	1 403
Taajama-alueet yhteensä — Tätörsområdena inalles .....	4 624	1 560	1 403
..... %	100.0	100.0	100.0
Keskusta — Centrum .....	4 610	1 558	1 401
Roismala .....	14	2	2
Ahlainen .....	2 984	875	863
Taajama-alueet yhteensä — Tätörsområdena inalles .....	647	206	203
..... %	21.7	23.5	23.5
Alakylä .....	392	126	125
Ylikylä .....	255	80	78
Alastaro .....	5 203	1 416	1 397
Taajama-alueet yhteensä — Tätörsområdena inalles .....	1 104	357	350
..... %	21.2	25.2	25.1
Kirkonkylä — Kyrkby .....	789	259	254
Virttaa .....	315	98	96
Angelniemi .....	1 083	346	342
Taajama-alueet yhteensä — Tätörsområdena inalles .....	4	3	3
..... %	0.4	0.9	0.9
Vartsala .....	4	3	3
Askainen — Villnäs .....	1 080	295	288
Aura .....	2 698	786	775
Taajama-alueet yhteensä — Tätörsområdena inalles .....	842	286	281
..... %	31.2	36.4	36.3
Asemanseutu — Stationssamhälle .....	842	286	281
Dragsfjärd .....	4 427	1 519	1 647
Taajama-alueet yhteensä — Tätörsområdena inalles .....	2 327	843	900
..... %	52.6	55.5	54.6
Björkboda .....	297	113	144
Taalintehdas — Dalsbruk .....	2 030	730	756
Eura .....	6 712	1 934	1 911
Taajama-alueet yhteensä — Tätörsområdena inalles .....	4 107	1 237	1 227
..... %	61.2	64.0	64.2
Kirkonkylä — Kyrkby .....	943	275	274
Kauttua .....	1 970	631	623
Kuurnämäki .....	325	100	99
Vähävahe .....	685	185	185
Luvalahti .....	184	46	46
Eurajoki .....	5 723	1 642	1 660
Taajama-alueet yhteensä — Tätörsområdena inalles .....	2 044	624	645
..... %	35.7	38.0	38.9
Kirkonkylä — Kyrkby .....	566	180	189
Asemanseutu — Stationssamhälle .....	230	71	74
Irjanne .....	561	173	176
Kuivalahti .....	361	103	107
Lappijoki .....	326	97	99
Halikko .....	6 903	2 035	2 011
Taajama-alueet yhteensä — Tätörsområdena inalles .....	2 504	823	811
..... %	36.3	40.4	40.3
Kirkonkylä — Asemanseutu — Kyrkby — Stationssamhälle .....	823	252	248
Hajala .....	310	110	106
Mäyrynummi .....	670	231	230
Vartsala .....	316	108	107
Vaskio .....	322	101	101
Salon keskusta — Salo centrum .....	63	21	19
Harjavalta .....	7 099	2 139	1 949
Taajama-alueet yhteensä — Tätörsområdena inalles .....	5 456	1 613	1 537
..... %	76.9	75.4	78.9
Keskusta — Centrum .....	3 950	1 200	1 131
Pirkkala — Vinnari .....	1 506	413	406
Hiittinen — Hitis .....	901	331	354
Hinnerjoki .....	1 663	514	535
Taajama-alueet yhteensä — Tätörsområdena inalles .....	660	221	226
..... %	39.7	43.0	42.2
Kirkonkylä — Kyrkby .....	660	221	226
Honkajoki .....	3 574	879	872
Taajama-alueet yhteensä — Tätörsområdena inalles .....	684	191	190
..... %	19.1	21.7	21.8

1	2	3	4
Kirkonkylä — Kyrkby .....	394	115	114
Lauhala .....	290	76	76
Honkilahti .....	1 848	500	514
Taajama-alueet yhteensä — Tätörsområdena inalles .....	577	170	176
% .....	31.2	34.0	34.2
Kirkonkylä — Kyrkby .....	284	91	97
Mannila .....	293	79	79
Houtskari — Houtskär .....	1 110	376	373
Huittinen .....	9 794	2 745	2 676
Taajama-alueet yhteensä — Tätörsområdena inalles .....	2 943	975	917
% .....	30.0	35.5	34.3
Lauttakylä .....	2 943	975	917
Hämeenkyrö — Tavastkyro .....	10 700	2 866	2 828
Taajama-alueet yhteensä — Tätörsområdena inalles .....	3 856	1 186	1 165
% .....	36.0	41.4	41.2
Kirkonkylä — Kyrkby .....	959	295	292
Järvenkylä .....	456	133	132
Kyröskoski .....	2 441	758	741
Ikaalisten mlk. — Ikaalinen lk. ....	9 043	2 411	2 365
Taajama-alueet yhteensä — Tätörsområdena inalles .....	1 267	370	365
% .....	14.0	15.3	15.4
Kilvakkala .....	418	106	105
Ikaalisten keskusta — Ikaalinen centrum .....	849	264	260
Iniö .....	443	134	132
Jämijärvi .....	3 666	884	863
Taajama-alueet yhteensä — Tätörsområdena inalles .....	503	130	126
% .....	13.7	14.7	14.6
Kirkonkylä — Kyrkby .....	503	130	126
Kaarina — S:t Karins .....	8 895	2 690	2 636
Taajama-alueet yhteensä — Tätörsområdena inalles .....	5 789	1 780	1 766
% .....	65.1	66.2	67.0
Littoinen .....	2 207	687	685
Kausela .....	597	201	194
Kuusisto .....	607	181	181
Poikluoma .....	2 378	711	706
Kakskerta .....	677	214	213
Kalanti .....	3 366	1 026	1 018
Taajama-alueet yhteensä — Tätörsområdena inalles .....	488	167	160
% .....	14.5	16.3	15.7
Kirkonkylä — Kyrkby .....	488	167	160
Kankaanpää .....	12 650	3 299	3 119
Taajama-alueet yhteensä — Tätörsområdena inalles .....	5 233	1 541	1 422
% .....	41.4	46.7	45.6
Kirkonkylä — Kyrkby .....	3 521	1 083	978
Niinisalo .....	1 334	366	354
Venesjärvi .....	378	92	90
Karinainen .....	2 571	775	753
Taajama-alueet yhteensä — Tätörsområdena inalles .....	982	350	339
% .....	38.2	45.2	45.0
Kyrö .....	982	350	339
Karjala .....	1 379	401	401
Karkku .....	3 345	987	962
Taajama-alueet yhteensä — Tätörsområdena inalles .....	1 138	391	380
% .....	34.0	39.6	39.5
Asemanseutu — Stationssamhälle .....	807	289	279
Heinoo .....	331	102	101
Karuna .....	1 268	367	365
Karvia .....	4 791	1 151	1 140
Taajama-alueet yhteensä — Tätörsområdena inalles .....	603	182	176
% .....	12.6	15.8	15.4
Kirkonkylä — Kyrkby .....	360	113	107
Sarvela .....	243	69	69
Kauvatsa .....	2 641	756	745

1	2	3	4
Taajama-alueet yhteensä — Tätörsområdena inalles	656	208	207
%	24.8	27.5	27.8
Asemanseutu — Stationssamhälle	393	124	123
Yttilä	263	84	84
Keikyä	2 783	802	788
Taajama-alueet yhteensä — Tätörsområdena inalles	1 284	378	377
%	46.1	47.1	47.8
Pehula	1 284	378	377
Kemiö — Kimito	5 011	1 689	1 664
Taajama-alueet yhteensä — Tätörsområdena inalles	838	276	273
%	16.7	16.3	16.4
Kirkonkylä — Kyrkby	838	276	273
Kihniö	4 068	920	913
Taajama-alueet yhteensä — Tätörsområdena inalles	344	96	96
%	8.5	10.4	10.5
Kirkonkylä — Kyrkby	344	96	96
Kiikala	3 298	972	1 065
Taajama-alueet yhteensä — Tätörsområdena inalles	219	86	100
%	6.6	8.8	9.4
Kirkonkylä — Kyrkby	219	86	100
Kiikka	3 678	1 046	1 026
Taajama-alueet yhteensä — Tätörsområdena inalles	761	249	240
%	20.7	23.8	23.4
Kirkonkylä — Kyrkby	761	249	240
Kiikoinen	2 442	640	639
Kisko	3 432	1 053	1 039
Taajama-alueet yhteensä — Tätörsområdena inalles	337	110	110
%	9.8	10.4	10.6
Toija	337	110	110
Kiukainen	5 170	1 398	1 367
Taajama-alueet yhteensä — Tätörsområdena inalles	2 243	655	631
%	43.4	46.9	46.2
Kirkonkylä — Kyrkby	584	185	173
Eurakoski	203	61	59
Panelian asemanseutu — Stationssamhälle	487	121	121
Panelian kylä	664	210	200
Tapani — Tammela — Valonen — Suojamaa	305	78	78
Kodisjoki	627	176	193
Taajama-alueet yhteensä — Tätörsområdena inalles	429	122	131
%	68.4	69.3	67.9
Kirkonkylä — Kyrkby	429	122	131
Kokemäki — Kumo	9 711	2 690	2 633
Taajama-alueet yhteensä — Tätörsområdena inalles	4 196	1 257	1 225
%	43.2	46.7	46.5
Orjapaasi	226	67	66
Paistila	297	95	95
Peipohja	1 034	297	290
Riste	406	105	104
Ryytsälä	213	62	61
Tulkki	2 020	631	609
Korppoo — Korpo	1 655	555	549
Koski Tl.	3 893	1 092	1 080
Taajama-alueet yhteensä — Tätörsområdena inalles	816	255	250
%	21.0	23.4	23.1
Kirkonkylä — Kyrkby	816	255	250
Kullaa	2 476	681	675
Taajama-alueet yhteensä — Tätörsområdena inalles	523	147	146
%	21.1	21.6	21.6
Koski	285	81	80
Palus	238	66	66
Kustavi — Gustavs	1 800	544	539
Taajama-alueet yhteensä — Tätörsområdena inalles	244	81	81
%	13.6	14.9	15.0
Kirkonkylä — Kyrkby	244	81	81

1	2	3	4
Kuusjoki .....	2 665	764	758
Taajama-alueet yhteensä — Tätörsområdena inalles .....	262	103	101
% .....	9.8	13.5	13.3
Kirkonkylä — Kyrkby .....	262	103	101
Köyliö — Kjölo .....	4 068	1 100	1 085
Taajama-alueet yhteensä — Tätörsområdena inalles .....	1 319	414	407
% .....	32.4	37.6	37.5
Kankaanpää .....	322	97	97
Kepola — Pajula .....	573	192	186
Yttilä .....	424	125	124
Laitila .....	8 658	2 514	2 569
Taajama-alueet yhteensä — Tätörsområdena inalles .....	2 171	735	721
% .....	25.1	29.2	28.1
Kirkonkylä — Kyrkby .....	1 867	632	616
Untamala .....	304	103	105
Lappi .....	3 435	990	987
Taajama-alueet yhteensä — Tätörsområdena inalles .....	1 373	433	426
% .....	40.0	43.7	43.2
Kirkonkylä — Kyrkby .....	818	277	268
Alakieri .....	226	60	64
Kodiksammi .....	329	96	94
Lavia .....	4 640	1 219	1 199
Taajama-alueet yhteensä — Tätörsområdena inalles .....	641	210	205
% .....	13.8	17.2	17.1
Kirkonkylä — Kyrkby .....	641	210	205
Lemu .....	850	247	242
Lieto .....	7 604	2 261	2 180
Taajama-alueet yhteensä — Tätörsområdena inalles .....	2 196	756	699
% .....	28.9	33.4	32.1
Kirkonkylä — Kyrkby .....	207	67	69
Asemanseutu — Stationssamhälle .....	664	202	189
Ilmarinen .....	513	153	151
Littonen .....	697	305	262
Jäkärä .....	115	29	28
Loimaan mlk. — Loimaa lk. ....	7 211	1 974	1 953
Taajama-alueet yhteensä — Tätörsområdena inalles .....	913	278	265
% .....	12.7	14.1	13.6
Kirkonkylä — Kyrkby .....	888	272	259
Loimaan keskusta — Loimaa centrum .....	25	6	6
Lokalahti .....	1 569	476	472
Taajama-alueet yhteensä — Tätörsområdena inalles .....	243	99	97
% .....	15.5	20.8	20.6
Kirkonkylä — Kyrkby .....	243	99	97
Luvia .....	2 892	817	814
Taajama-alueet yhteensä — Tätörsområdena inalles .....	914	284	283
% .....	31.6	34.8	34.8
Sitlahdenkylä .....	686	213	213
Niemenkylä .....	228	71	70
Maaria — S:t Marie .....	2 685	771	714
Taajama-alueet yhteensä — Tätörsområdena inalles .....	1 500	439	410
% .....	55.9	56.9	57.4
Jäkärä .....	687	207	189
Saramäki .....	507	143	135
Ävikin alue .....	306	89	86
Marttila .....	3 046	866	946
Taajama-alueet yhteensä — Tätörsområdena inalles .....	629	207	224
% .....	20.7	23.9	23.7
Kirkonkylä — Kyrkby .....	370	120	128
Ollila .....	259	87	96
Masku .....	2 174	641	639
Taajama-alueet yhteensä — Tätörsområdena inalles .....	822	260	259
% .....	37.8	40.6	40.5
Kirkonkylä — Kyrkby .....	822	260	259
Mellilä .....	2 485	742	733
Taajama-alueet yhteensä — Tätörsområdena inalles .....	570	206	205
% .....	22.9	27.8	28.0
Asemanseutu — Stationssamhälle .....	570	206	205

1	2	3	4
Merikarvia .....	6 372	1 696	1 653
Taajama-alueet yhteensä — Tätörsområdena inalles .....	2 107	586	569
%	33.1	34.6	34.4
Kirkonkylä — Kyrkby .....	2 107	586	569
Merimasku .....	817	244	241
Metsämaa .....	1 745	459	493
Taajama-alueet yhteensä — Tätörsområdena inalles .....	314	92	102
%	18.0	20.0	20.7
Kirkonkylä — Kyrkby .....	314	92	102
Mietoinen .....	1 989	578	571
Mouhijärvi .....	4 186	1 137	1 123
Taajama-alueet yhteensä — Tätörsområdena inalles .....	695	207	204
%	16.6	18.2	18.2
Häijää .....	379	109	106
Uotsola .....	316	98	98
Muurla .....	1 655	493	491
Mynämäki — Virmo .....	5 111	1 504	1 490
Taajama-alueet yhteensä — Tätörsområdena inalles .....	3 287	1 018	1 012
%	64.3	67.7	67.9
Kirkonkylä — Kyrkby .....	1 910	611	606
Asemansoutu — Stationssamhälle .....	437	124	123
Juva .....	367	113	113
Kallinen .....	327	93	93
Korvensuu .....	246	77	77
Naantalin mlk. — Nädendals lk. ....	2 991	933	887
Taajama-alueet yhteensä — Tätörsområdena inalles .....	1 948	617	575
%	65.1	66.1	64.8
Kultaranta .....	501	158	150
Lietsala .....	485	141	138
Taimo .....	629	214	186
Naantalin keskusta — Nädendals centrum .....	333	104	101
Nakkila .....	6 566	1 774	1 734
Taajama-alueet yhteensä — Tätörsområdena inalles .....	3 213	900	886
%	48.9	50.7	51.1
Kirkonkylä — Kyrkby .....	731	216	214
Arantila .....	437	119	117
Lattomeri .....	436	124	125
Pyssykangas .....	299	86	85
Ruhade .....	506	136	128
Tattara .....	482	140	140
Viikala .....	235	54	54
Harjavallan keskusta — Harjavalta centrum .....	87	25	23
Nauvo — Nagu .....	2 094	704	706
Noormarkku — Norrmark .....	4 436	1 260	1 219
Taajama-alueet yhteensä — Tätörsområdena inalles .....	1 742	535	513
%	39.3	42.5	42.1
Keskusta — Centrum .....	1 541	482	460
Lassila .....	201	53	53
Nousiainen .....	3 332	958	949
Taajama-alueet yhteensä — Tätörsområdena inalles .....	1 095	334	333
%	32.9	34.9	35.1
Kirkonkylä — Kyrkby .....	499	150	152
Nummi .....	596	184	181
Oripää .....	2 047	587	577
Taajama-alueet yhteensä — Tätörsområdena inalles .....	549	178	178
%	26.8	30.3	30.8
Kirkonkylä — Kyrkby .....	549	178	178
Paattinen — Pemar .....	1 848	519	533
Paimio — Pemar .....	6 281	1 924	1 819
Taajama-alueet yhteensä — Tätörsområdena inalles .....	2 516	857	769
%	40.1	44.5	42.3
Kirkonkylä — Kyrkby .....	2 516	857	769
Paraisten mlk. — Pargas lk. ....	4 000	1 223	1 194
Taajama-alueet yhteensä — Tätörsområdena inalles .....	323	91	89

1	2	3	4
.....	8.1	7.4	7.5
.....	323	91	89
.....	8 401	2 127	2 074
.....	1 988	622	598
.....	23.7	29.2	28.8
.....	1 988	622	598
.....	8 793	2 699	2 640
.....	2 380	818	795
.....	27.1	30.3	30.1
.....	1 185	420	400
.....	431	136	135
.....	371	120	118
.....	393	142	142
.....	3 566	995	992
.....	260	99	98
.....	7.3	9.9	9.9
.....	260	99	98
.....	4 816	1 449	1 383
.....	2 616	792	766
.....	54.3	54.7	55.4
.....	1 546	500	481
.....	601	157	151
.....	469	135	134
.....	3 967	976	958
.....	1 354	365	355
.....	34.1	37.4	37.1
.....	1 055	292	285
.....	299	73	70
.....	8 705	2 516	2 442
.....	4 235	1 273	1 239
.....	48.7	50.6	50.7
.....	326	89	86
.....	752	210	206
.....	252	75	74
.....	2 806	868	842
.....	99	31	31
.....	7 152	1 937	1 887
.....	1 383	433	409
.....	19.3	22.4	21.7
.....	1 141	360	341
.....	242	73	68
.....	1 104	324	331
.....	2 549	766	803
.....	838	272	280
.....	32.9	35.5	34.9
.....	279	88	87
.....	260	83	92
.....	299	101	101
.....	4 875	1 344	1 299
.....	632	202	199
.....	13.0	15.0	15.3
.....	219	63	62
.....	215	76	75
.....	198	63	62
.....	11 372	3 430	3 310
.....	9 063	2 787	2 695
.....	79.7	81.3	81.4
.....	4 413	1 388	1 351
.....	392	115	108
.....	2 388	749	720
.....	1 605	458	441
.....	49	12	12
.....	216	65	63
.....	6 646	1 846	1 817
.....	2 835	811	793
.....	42.7	43.9	43.6
.....	762	201	198

1	2	3	4
Kortela .....	333	102	101
Uotila .....	1 740	508	494
Rusko .....	1 505	426	425
Taaajama-alueet yhteensä — Tätörsområdena inalles .....	294	91	91
..... %	19.5	21.4	21.4
Suitturi .....	294	91	91
Rymättylä — Rimito .....	2 258	664	651
Taaajama-alueet yhteensä — Tätörsområdena inalles .....	226	79	77
..... %	10.0	11.9	11.8
Kirkonkylä — Kyrkby .....	226	79	77
Sauvo — Sagu .....	2 831	847	886
Taaajama-alueet yhteensä — Tätörsområdena inalles .....	598	208	214
..... %	21.1	24.6	24.2
Kirkonkylä — Kyrkby .....	598	208	214
Siikainen .....	4 432	1 066	1 048
Taaajama-alueet yhteensä — Tätörsområdena inalles .....	694	189	183
..... %	15.7	17.7	17.5
Kirkonkylä — Kyrkby .....	431	118	112
Leväsjoki .....	263	71	71
Suodenniemi .....	2 746	699	677
Taaajama-alueet yhteensä — Tätörsområdena inalles .....	240	83	79
..... %	8.7	11.9	11.7
Pohjakylä .....	240	83	79
Suomusjärvi .....	1 996	596	590
Taaajama-alueet yhteensä — Tätörsområdena inalles .....	263	86	86
..... %	13.2	14.4	14.6
Kitula .....	263	86	86
Suoniemi .....	2 127	624	612
Taaajama-alueet yhteensä — Tätörsområdena inalles .....	849	282	275
..... %	39.9	45.2	44.9
Sarkola — Vahalahti .....	221	67	64
Siuro .....	628	215	211
Säkylä .....	4 153	1 193	1 149
Taaajama-alueet yhteensä — Tätörsområdena inalles .....	2 350	712	679
..... %	56.6	59.7	59.1
Kirkonkylä — Kyrkby .....	1 573	483	454
Pyhäjoki .....	357	105	105
Sokeritehtaan alue — Sockerfabriken .....	251	72	69
Luvalahti .....	169	52	51
Särkisalo — Finby .....	1 667	530	522
Taaajama-alueet yhteensä — Tätörsområdena inalles .....	456	157	157
..... %	27.4	29.6	30.1
Förby .....	456	157	157
Taivassalo — Tövsala .....	2 729	821	810
Taaajama-alueet yhteensä — Tätörsområdena inalles .....	482	166	165
..... %	17.7	20.2	20.4
Kirkonkylä — Kyrkby .....	482	166	165
Tarvasjoki .....	2 178	603	619
Taaajama-alueet yhteensä — Tätörsområdena inalles .....	323	104	111
..... %	14.8	17.2	17.9
Kirkonkylä — Kyrkby .....	323	104	111
Tyrvää .....	8 137	2 141	2 095
Taaajama-alueet yhteensä — Tätörsområdena inalles .....	2 225	629	609
..... %	27.3	29.4	29.1
Roismala .....	689	191	177
Sammaljoki .....	210	70	69
Stormi .....	550	157	154
Tyrväänkylä .....	233	71	71
Vammalan keskusta — Vammala centrum .....	543	140	138
Uvila — Ulvsby .....	7 544	2 138	1 999
Taaajama-alueet yhteensä — Tätörsområdena inalles .....	4 728	1 387	1 350
..... %	62.7	64.9	67.5
Friitala .....	2 329	711	695
Haistila .....	324	84	84
Harjunpää .....	927	258	250
Kaasmarkku .....	240	77	75

1	2	3	4
Vanhakylä .....	790	229	218
Porin keskusta — Björneborgs centrum .....	60	14	14
Lattomeri .....	58	14	14
Uskela .....	3 013	875	869
Taaajama-alueet yhteensä — Tätortsområdena inalles .....	927	289	286
..... %	30.8	33.0	32.9
Anjala .....	371	121	119
Helisnummi .....	349	107	107
Karjaskylä .....	207	61	60
Uudenkaupungin mlk. — Nystads lk. ....	1 043	315	312
Vahto .....	1 155	311	310
Taaajama-alueet yhteensä — Tätortsområdena inalles .....	293	89	87
..... %	25.4	28.6	28.1
Kirkonkylä — Kyrkby .....	293	89	87
Vampula .....	3 224	903	878
Vehmaa .....	4 053	1 235	1 214
Taaajama-alueet yhteensä — Tätortsområdena inalles .....	1 001	335	329
..... %	24.7	27.1	27.1
Kirkonkylä — Kyrkby .....	363	114	109
Vinkkilä .....	638	221	220
Velkua .....	275	87	86
Vestanfjärd .....	1 255	430	416
Viljakkala .....	2 632	736	719
Taaajama-alueet yhteensä — Tätortsområdena inalles .....	395	119	118
..... %	15.0	16.2	16.4
Kirkonkylä — Kyrkby .....	236	70	70
Kyröskoski .....	159	49	48
Yläne .....	3 582	981	940
Taaajama-alueet yhteensä — Tätortsområdena inalles .....	665	194	187
..... %	18.6	19.8	19.9
Kirkonkylä — Kyrkby .....	665	194	187
<b>Ahvenanmaa — Åland</b>			
Maarianhamina — Mariehamn .....	6 685	2 208	2 023
Taaajama-alueet yhteensä — Tätortsområdena inalles .....	6 622	2 190	2 010
..... %	99.1	99.2	99.4
Keskusta — Centrum .....	6 622	2 190	2 010
Brändö .....	766	209	208
Eckerö .....	846	240	242
Taaajama-alueet yhteensä — Tätortsområdena inalles .....	367	100	101
..... %	43.4	41.7	41.7
Storby .....	367	100	101
Finström .....	1 801	524	517
Taaajama-alueet yhteensä — Tätortsområdena inalles .....	200	63	64
..... %	11.1	12.0	12.4
Godby .....	200	63	64
Föglö .....	1 022	292	281
Geta .....	594	173	200
Hammarland .....	1 202	332	328
Jomala .....	1 977	564	553
Taaajama-alueet yhteensä — Tätortsområdena inalles .....	35	10	10
..... %	1.8	1.8	1.8
Maarianhaminan keskusta — Mariehamn centrum .....	35	10	10
Kumlinge .....	625	184	184
Kökar .....	561	153	150
Lemland .....	927	303	303
Lumparland .....	359	117	115



1	2	3	4
Saltvik .....	1 656	496	507
Taajama-alueet yhteensä — Tätörsområdena inalles .....	217	67	68
..... %	13.1	13.5	13.4
Ödöarby .....	217	67	68
Sottunga .....	259	68	68
Sund .....	1 151	339	338
Vårdö .....	550	157	154
<b>Hämeen lääni — Tavastehus län</b>			
Tampere — Tammerfors .....	127 260	45 897	40 332
Taajama-alueet yhteensä — Tätörsområdena inalles .....	125 599	45 314	40 135
..... %	98.7	98.7	99.5
Keskusta — Centrum .....	124 358	44 950	39 773
Nokian keskusta — Nokia centrum .....	1 133	328	328
Sääksjärvi .....	74	23	22
Toivio .....	25	10	9
Siivikkala .....	9	3	3
Hämeenlinna — Tavastehus .....	28 298	9 898	8 888
Taajama-alueet yhteensä — Tätörsområdena inalles .....	27 462	9 678	8 750
..... %	97.0	97.8	98.4
Keskusta — Centrum .....	26 987	9 514	8 635
Ahvenisto .....	453	158	109
Parolan rak. suunn. alue — Byggn. plan .....	22	6	6
Lahti .....	66 802	23 202	20 641
Taajama-alueet yhteensä — Tätörsområdena inalles .....	63 888	22 343	19 946
..... %	95.6	96.3	96.6
Keskusta — Centrum .....	50 069	18 204	16 036
Ala-Ökeroinen .....	446	131	129
Holma—Järventaus .....	1 099	340	321
Jalkaranta .....	2 129	634	556
Kilpiäinen .....	800	257	247
Koiskala — Ahtiala .....	3 856	1 108	1 072
Nikkilä .....	823	257	237
Pirttiharju — Ökeroinen .....	3 153	973	919
Renkomäki .....	1 258	375	366
Tarola .....	255	64	63
Riihimäki .....	20 197	6 612	6 178
Taajama-alueet yhteensä — Tätörsområdena inalles .....	18 749	6 230	5 855
..... %	92.8	94.2	94.8
Keskusta — Centrum .....	18 026	6 025	5 657
Herajoki .....	411	117	110
Kernaala .....	312	88	88
Forssa .....	10 745	3 738	3 482
Taajama-alueet yhteensä — Tätörsområdena inalles .....	9 527	3 427	3 180
..... %	88.7	91.7	91.3
Keskusta — Centrum .....	9 527	3 427	3 180
Mänttä .....	6 824	2 117	2 034
Taajama-alueet yhteensä — Tätörsområdena inalles .....	6 103	1 919	1 877
..... %	89.4	90.6	92.3
Keskusta — Centrum .....	4 931	1 583	1 550
Raja-aho .....	351	95	94
Vuohijoki .....	821	241	233
Nokia .....	18 116	5 699	5 363
Taajama-alueet yhteensä — Tätörsområdena inalles .....	17 240	5 459	5 152
..... %	95.2	95.8	96.1
Keskusta — Centrum .....	14 524	4 688	4 405
Linnavuori .....	1 221	339	336
Siuro .....	756	243	237
Tyhjänperä .....	739	189	174
Toijala .....	6 938	2 091	2 001
Taajama-alueet yhteensä — Tätörsområdena inalles .....	6 581	1 999	1 920
..... %	94.9	95.6	96.0
Keskusta — Centrum .....	6 581	1 999	1 920
Valkeakoski .....	14 178	4 461	4 098
Taajama-alueet yhteensä — Tätörsområdena inalles .....	13 538	4 265	3 948
..... %	95.5	95.6	96.3

1	2	3	4
Keskusta — Centrum .....	13 054	4 140	3 825
Vanhakylä .....	484	125	123
Aitolahti .....	1 611	426	413
Taajama-alueet yhteensä — Tätörsområdena inalles .....	272	63	59
..... %	16.9	14.8	14.3
Nurmi .....	272	63	59
Asikkala .....	8 093	2 291	2 239
Taajama-alueet yhteensä — Tätörsområdena inalles .....	1 320	445	429
..... %	16.3	19.4	19.2
Vesivehmaa .....	225	68	66
Vääksy .....	1 095	377	363
Eräjärvi .....	1 854	533	589
Taajama-alueet yhteensä — Tätörsområdena inalles .....	244	72	86
..... %	13.2	13.5	14.6
Kirkonkylä — Kyrkby .....	244	72	86
Hattula .....	6 862	1 981	1 901
Taajama-alueet yhteensä — Tätörsområdena inalles .....	2 453	707	693
..... %	35.7	35.7	36.5
Parolan rak. suunn. alue — Byggn. plan .....	2 453	707	693
Hauho .....	5 896	1 557	1 517
Taajama-alueet yhteensä — Tätörsområdena inalles .....	770	238	230
..... %	13.1	15.3	15.2
Kirkonkylä — Kyrkby .....	717	221	213
Puutikkala .....	53	17	17
Hausjärvi .....	9 002	2 552	2 508
Taajama-alueet yhteensä — Tätörsområdena inalles .....	3 772	1 187	1 175
..... %	41.9	46.5	46.9
Kirkonkylä — Kyrkby .....	245	77	77
Hikiä .....	695	215	211
Mommila .....	246	86	86
Oitti .....	1 332	421	414
Ryttylä .....	1 254	388	387
Hollola .....	9 500	2 621	2 571
Taajama-alueet yhteensä — Tätörsområdena inalles .....	2 734	795	794
..... %	28.8	30.3	30.9
Herrala .....	718	230	230
Kalliola — Kukkila .....	1 294	354	353
Vesala .....	624	180	180
Pirttiharju — Okeroinen .....	98	31	31
Humppila .....	3 474	982	966
Taajama-alueet yhteensä — Tätörsområdena inalles .....	872	295	286
..... %	25.1	30.0	29.6
Asemanseutu — Stationssamhälle .....	872	295	286
Janakkala .....	12 672	3 611	3 499
Taajama-alueet yhteensä — Tätörsområdena inalles .....	6 270	1 960	1 893
..... %	49.5	54.3	54.1
Kirkonkylä — Kyrkby .....	320	103	99
Leppäkoski .....	680	198	197
Tervakoski .....	2 671	853	837
Turenki .....	2 599	806	760
Jokiainen .....	5 906	1 679	1 644
Taajama-alueet yhteensä — Tätörsområdena inalles .....	2 611	835	815
..... %	44.2	49.7	49.6
Keskusta — Centrum .....	2 012	662	642
Minkiö .....	340	93	93
Vaulammi .....	259	80	80
Juupajoki .....	3 515	1 010	980
Taajama-alueet yhteensä — Tätörsområdena inalles .....	1 366	425	419
..... %	38.9	42.1	42.8
Korkeakoski .....	235	68	66
Lyly .....	418	125	123
Myllylä .....	713	232	230
Kalvola .....	4 497	1 324	1 278
Taajama-alueet yhteensä — Tätörsområdena inalles .....	1 945	619	591
..... %	43.3	46.8	46.2
Iittala .....	1 945	619	591

1	2	3	4
Kangasala .....	13 054	3 795	3 593
Taajama-alueet yhteensä — Tätörsområdena inalles .....	7 808	2 312	2 248
..... %	59.8	60.9	62.6
Kirkonkylä — Kyrkby .....	2 419	790	756
Asemanseutu — Stationssamhälle .....	696	196	191
Huutijärvi .....	576	170	167
Ruutana .....	1 390	379	373
Suinula .....	385	115	113
Vatjala .....	1 560	434	423
Tampereen keskusta — Tammerfors centrum .....	782	228	225
Koijärvi .....	2 921	785	769
Koski Hl. ....	3 124	842	815
Taajama-alueet yhteensä — Tätörsområdena inalles .....	643	198	187
..... %	20.6	23.5	22.9
Kirkonkylä — Kyrkby .....	643	198	187
Kuhmalahti .....	2 020	551	545
Kuhmoinen .....	5 893	1 669	1 633
Taajama-alueet yhteensä — Tätörsområdena inalles .....	1 371	417	405
..... %	23.3	25.0	24.8
Kirkonkylä — Kyrkby .....	1 371	417	405
Kuorevesi .....	3 854	1 035	1 001
Taajama-alueet yhteensä — Tätörsområdena inalles .....	1 152	334	329
..... %	29.9	32.3	32.9
Halli .....	870	241	238
Suinula .....	282	93	91
Kuru .....	5 124	1 309	1 262
Taajama-alueet yhteensä — Tätörsområdena inalles .....	693	222	203
..... %	13.5	17.0	16.1
Kirkonkylä — Kyrkby .....	693	222	203
Kylmäkoski .....	3 635	1 044	1 003
Taajama-alueet yhteensä — Tätörsområdena inalles .....	919	288	275
..... %	25.3	27.6	27.4
Asemanseutu — Stationssamhälle .....	585	195	183
Sotkia .....	294	82	81
Toijalan keskusta — Toijala centrum .....	40	11	11
Kärkölä .....	5 748	1 647	1 640
Taajama-alueet yhteensä — Tätörsområdena inalles .....	2 169	708	704
..... %	37.7	43.0	42.9
Kirkonkylä — Kyrkby .....	292	105	105
Järvelä .....	1 118	360	356
Lappila .....	759	243	243
Lammi .....	7 058	1 912	1 865
Taajama-alueet yhteensä — Tätörsområdena inalles .....	1 237	404	381
..... %	17.5	21.1	20.4
Kirkonkylä — Kyrkby .....	1 237	404	381
Lempäälä .....	11 308	3 274	3 241
Taajama-alueet yhteensä — Tätörsområdena inalles .....	8 254	2 457	2 441
..... %	73.0	75.0	75.3
Kirkonkylä — Kyrkby .....	4 073	1 277	1 255
Kulju .....	2 279	634	636
Sillanojanlahti .....	201	54	57
Sääksjärvi .....	1 467	433	432
Vanattara .....	234	59	61
Loppi .....	8 665	2 350	2 308
Taajama-alueet yhteensä — Tätörsområdena inalles .....	1 348	407	386
..... %	15.6	17.3	16.7
Kirkonkylä — Kyrkby .....	439	125	106
Launonen .....	353	113	112
Läyliäinen .....	535	164	163
Kernaala .....	21	5	5
Luopioinen .....	4 228	1 205	1 183
Taajama-alueet yhteensä — Tätörsområdena inalles .....	1 234	402	392
..... %	29.2	33.4	33.1
Kirkonkylä — Kyrkby .....	365	120	118
Aitoo .....	390	131	122
Puutikkala .....	193	69	69
Rautajärvi .....	286	82	83

1	2	3	4
Längelmäki .....	4 060	1 136	1 109
Taajama-alueet yhteensä — Tätörsområdena inalles .....	819	238	237
°/o	20.2	21.0	21.4
Länkipohja .....	819	238	237
Nastola .....	7 143	2 074	1 989
Taajama-alueet yhteensä — Tätörsområdena inalles .....	2 341	761	711
°/o	32.8	36.7	35.7
Kirkonkylä — Kyrkby .....	569	222	175
Uusikylä .....	914	285	284
Villähde .....	858	254	252
Orivesi .....	8 049	2 416	2 293
Taajama-alueet yhteensä — Tätörsområdena inalles .....	4 290	1 370	1 323
°/o	53.3	56.7	57.7
Kirkonkylä — Kyrkby .....	1 612	544	536
Asemanseutu — Stationsamhälle .....	2 011	614	575
Hirsilä .....	431	141	141
Yliskylä .....	236	71	71
Padasjoki .....	5 975	1 658	1 575
Taajama-alueet yhteensä — Tätörsområdena inalles .....	1 981	581	574
°/o	33.2	35.0	36.4
Kirkonkylä — Kyrkby .....	939	299	293
Arrakoski .....	237	69	69
Auttoinen .....	562	143	142
Maakeski .....	243	70	70
Pirkkala .....	5 596	1 563	1 541
Taajama-alueet yhteensä — Tätörsområdena inalles .....	4 165	1 178	1 169
°/o	74.4	75.4	75.9
Killo .....	1 023	280	278
Naistenmatka — Haikka .....	1 594	453	451
Nuoliala — Partola .....	710	214	213
Toivio .....	804	220	216
Tampereen keskusta — Tammerfors centrum .....	15	3	3
Sääksjärvi .....	19	8	8
Pohjaslahti .....	1 573	428	416
Pälkäne .....	4 831	1 365	1 344
Taajama-alueet yhteensä — Tätörsområdena inalles .....	1 100	357	351
°/o	22.8	26.2	26.1
Kirkonkylä — Kyrkby .....	1 100	357	351
Renko .....	3 067	796	773
Taajama-alueet yhteensä — Tätörsområdena inalles .....	396	116	112
°/o	12.9	14.6	14.5
Kirkonkylä — Kyrkby .....	396	116	112
Ruovesi .....	8 706	2 384	2 260
Taajama-alueet yhteensä — Tätörsområdena inalles .....	1 393	493	435
°/o	16.0	20.7	19.2
Kirkonkylä — Kyrkby .....	952	347	298
Visuvesi .....	441	146	137
Sahalahti .....	1 972	583	544
Taajama-alueet yhteensä — Tätörsområdena inalles .....	479	179	162
°/o	24.3	30.7	29.8
Kirkonkylä — Kyrkby .....	269	111	92
Pakkala .....	210	68	70
Somerniemi .....	2 162	600	592
Somero .....	11 281	3 163	3 067
Taajama-alueet yhteensä — Tätörsområdena inalles .....	2 974	969	918
°/o	26.4	30.6	29.9
Kirkonkylä — Kyrkby .....	2 720	892	842
Kultala .....	254	77	76
Sääksmäki .....	4 920	1 332	1 314
Taajama-alueet yhteensä — Tätörsområdena inalles .....	1 024	292	286
°/o	20.8	21.9	21.8
Huittula .....	565	164	158
Kärjenniemi .....	430	120	120
Vanhakylä .....	29	8	8

1	2	3	4
Tammela .....	7 599	2 038	2 003
Taajama-alueet yhteensä — Tätörsområdena inalles .....	781	258	254
% .....	10.3	12.7	12.7
Kirkonkylä — Kyrkby .....	781	258	254
Teisko .....	3 802	984	970
Tottijärvi .....	1 268	348	345
Tuulos .....	2 193	639	641
Taajama-alueet yhteensä — Tätörsområdena inalles .....	674	212	211
% .....	30.7	33.2	32.9
Kirkonkylä — Kyrkby .....	360	106	107
Syrjäntaka .....	314	106	104
Tyrväntö .....	1 929	523	507
Taajama-alueet yhteensä — Tätörsområdena inalles .....	301	88	81
% .....	15.6	16.8	16.0
Lepaa .....	301	88	81
Urjala .....	9 087	2 511	2 491
Taajama-alueet yhteensä — Tätörsområdena inalles .....	2 384	741	739
% .....	26.2	29.5	29.7
Kirkonkylä — Kyrkby .....	628	194	194
Asemanseutu — Stationssamhälle .....	1 145	356	355
Myllynkulma .....	234	69	69
Nuutajärvi .....	377	122	121
Vanaja .....	6 646	1 949	1 736
Taajama-alueet yhteensä — Tätörsområdena inalles .....	1 963	572	532
% .....	29.5	29.3	30.6
Asevelikylä .....	514	138	124
Hattelmala .....	514	158	134
Käikälä .....	277	78	78
Luolaja .....	263	79	77
Hämeenlinnan keskusta — Tavastehus centrum .....	395	119	119
Vesilahti .....	4 973	1 280	1 257
Taajama-alueet yhteensä — Tätörsområdena inalles .....	278	87	84
% .....	5.6	6.8	6.7
Kirkonkylä — Kyrkby .....	278	87	84
Viihala .....	5 230	1 546	1 523
Taajama-alueet yhteensä — Tätörsområdena inalles .....	4 593	1 388	1 374
% .....	87.8	89.8	90.2
Kirkonkylä — Kyrkby .....	4 593	1 388	1 374
Vilppula .....	7 086	1 981	1 978
Taajama-alueet yhteensä — Tätörsområdena inalles .....	3 396	1 028	1 022
% .....	47.9	51.9	51.7
Kirkonkylä — Kyrkby .....	1 848	576	571
Kolho .....	1 548	452	451
Ylöjärvi .....	8 315	2 293	2 235
Taajama-alueet yhteensä — Tätörsområdena inalles .....	4 719	1 328	1 299
% .....	56.8	57.9	58.1
Kirkonkylä — Kyrkby .....	2 464	697	679
Ilmarin kylä .....	673	190	188
Parosten kaivos .....	312	82	82
Siivikkala .....	701	204	202
Tampereen keskusta — Tammerfors centrum .....	569	155	148
Ypäjä .....	4 430	1 224	1 209
Taajama-alueet yhteensä — Tätörsområdena inalles .....	866	279	274
% .....	19.5	22.8	22.7
Kirkonkylä — Kyrkby .....	564	189	186
Asemanseutu — Stationssamhälle .....	302	90	88
<b>Kymen lääni — Kymmene län</b>			
Kouvola .....	18 245	5 925	5 675
Taajama-alueet yhteensä — Tätörsområdena inalles .....	18 224	5 919	5 669
% .....	99.9	99.9	99.9
Keskusta — Centrum .....	18 119	5 886	5 638
Vahterinmäki .....	105	33	31

1	2	3	4
Hamina — Fredrikshamn .....	9 797	3 115	2 950
Taajama-alueet yhteensä — Tätortsområdena inalles .....	9 174	2 937	2 787
..... %	93.6	94.3	94.5
Keskusta — Centrum .....	7 227	2 371	2 238
Hevoshaka .....	618	153	146
Pitäjänsaari .....	1 329	413	403
Kotka .....	30 293	10 409	9 408
Taajama-alueet yhteensä — Tätortsområdena inalles .....	29 202	10 031	9 145
..... %	96.4	96.4	97.2
Keskusta — Centrum .....	19 949	7 066	6 342
Etukylä .....	261	76	76
Hietanen .....	411	143	133
Hirssaari .....	341	113	109
Lankila .....	416	132	130
Metsola .....	5 693	1 883	1 758
Ristinalus .....	316	96	93
Ruonala—Munsaari .....	1 384	384	373
Sutela .....	431	138	131
Lappeenranta — Villmanstrand .....	21 627	7 479	6 753
Taajama-alueet yhteensä — Tätortsområdena inalles .....	21 298	7 342	6 708
..... %	98.5	98.2	99.3
Lranta — Lauritsala keskusta — Centrum .....	21 005	7 252	6 624
Lavolan asuintaajama .....	293	90	84
Imatra .....	32 745	10 541	9 878
Taajama-alueet yhteensä — Tätortsområdena inalles .....	31 387	10 161	9 553
..... %	95.9	96.4	96.7
Keskusta — Tainionkoski — Centrum .....	18 867	6 184	5 830
Mattarila .....	274	65	64
Siitola .....	2 018	616	594
Vuoksenniska .....	10 228	3 296	3 065
Karhula .....	22 143	7 054	6 730
Taajama-alueet yhteensä — Tätortsområdena inalles .....	21 287	6 818	6 534
..... %	96.1	96.7	97.1
Keskusta — Centrum .....	18 460	5 971	5 707
Halla — Tiutinen .....	1 158	404	399
Otsola .....	1 669	443	428
Kuusankoski .....	21 380	6 909	6 568
Taajama-alueet yhteensä — Tätortsområdena inalles .....	19 652	6 440	6 161
..... %	91.9	93.2	93.8
Keskusta — Centrum .....	12 081	3 975	3 789
Kytöaho .....	241	60	57
Voikka — Pilkanmaa .....	7 192	2 371	2 281
Koria .....	138	34	34
Lauritsala .....	11 647	3 640	3 543
Taajama-alueet yhteensä — Tätortsområdena inalles .....	11 332	3 582	3 496
..... %	97.3	98.4	98.7
Mustola .....	341	103	100
Mälkiä .....	322	91	90
Lranta — Lauritsala keskusta — Centrum .....	10 669	3 388	3 306
Anjala .....	6 207	1 639	1 617
Taajama-alueet yhteensä — Tätortsområdena inalles .....	3 597	1 013	997
..... %	58.0	61.8	61.7
Kirkonkylä — Kyrkby .....	1 979	530	519
Ummeljoki .....	1 618	483	478
Elimäki .....	8 878	2 289	2 232
Taajama-alueet yhteensä — Tätortsområdena inalles .....	2 488	770	751
..... %	28.0	33.6	33.6
Kirkonkylä — Kyrkby .....	564	184	178
Koria .....	1 583	493	482
Takamaa .....	341	93	91
Haapasaari — Aspö .....	123	46	42
Hitti .....	9 754	2 793	2 711
Taajama-alueet yhteensä — Tätortsområdena inalles .....	2 041	690	657
..... %	20.9	24.7	24.2
Kausala .....	2 041	690	657
Jaala .....	3 512	972	954
Taajama-alueet yhteensä — Tätortsområdena inalles .....	486	168	167
..... %	13.8	17.3	17.5

1	2	3	4
Kirkonkylä — Kyrkby .....	344	113	112
Verla .....	142	55	55
Joutseno .....	10 680	2 972	2 727
Taajama-alueet yhteensä — Tätörsområdena inalles .....	6 483	1 942	1 832
..... %	60.7	65.3	67.2
Kirkonseutu — Kyrkbynejden .....	4 689	1 417	1 412
Konnunsuo .....	274	75	80
Korvenkylä .....	895	248	243
Rauha .....	606	197	92
Imatran keskusta — Tainionkoski — Imatra centrum .....	19	5	5
Kymi — Kymmene .....	4 332	1 171	1 139
Taajama-alueet yhteensä — Tätörsområdena inalles .....	1 356	357	356
..... %	31.3	30.5	31.3
Pihkoo — Kaukola .....	231	59	59
Saksala .....	251	63	63
Tavastila .....	712	200	199
Sutela .....	26	6	6
Karhulan keskusta — Karhula centrum .....	136	29	29
Lappee .....	11 630	2 950	2 816
Taajama-alueet yhteensä — Tätörsområdena inalles .....	4 158	1 192	1 125
..... %	35.8	40.4	40.0
Laihian asuintaajama .....	1 292	359	350
Lavolan asuintaajama .....	1 603	455	426
Simola .....	282	95	87
Vaimikkala .....	481	147	129
Lranta — Lauritsala keskusta — Centrum .....	500	136	133
Lemi .....	3 507	827	816
Luumäki .....	7 632	1 947	1 894
Taajama-alueet yhteensä — Tätörsområdena inalles .....	1 678	525	504
..... %	22.0	27.0	26.6
Asemanseutu — Stationssamhälle .....	465	137	132
Taavetti .....	1 213	388	372
Miehikkälä .....	5 082	1 238	1 205
Taajama-alueet yhteensä — Tätörsområdena inalles .....	477	138	129
..... %	9.4	11.1	10.7
Kirkonkylä — Kyrkby .....	477	138	129
Nuijamaa .....	1 548	365	346
Parikkala .....	7 774	2 012	1 903
Taajama-alueet yhteensä — Tätörsområdena inalles .....	2 020	669	642
..... %	26.0	33.3	33.7
Kirkonkylä — Asemanseutu — Kyrkby — Stationssamhälle .....	1 481	510	486
Särkisalmi .....	539	159	156
Pyhtää — Pyttis .....	5 449	1 516	1 468
Taajama-alueet yhteensä — Tätörsområdena inalles .....	3 092	904	872
..... %	56.7	59.6	59.4
Kirkonkylä — Kyrkby .....	1 374	451	431
Heinlahti .....	611	157	155
Purola .....	472	131	129
Siltakylä — Broby .....	635	165	157
Rautjärvi .....	3 509	894	882
Taajama-alueet yhteensä — Tätörsområdena inalles .....	363	118	117
..... %	10.3	13.2	13.3
Asemanseutu — Stationssamhälle .....	363	118	117
Ruokolahti .....	8 625	2 167	2 032
Taajama-alueet yhteensä — Tätörsområdena inalles .....	1 460	441	415
..... %	16.9	20.4	20.4
Kirkonkylä — Kyrkby .....	962	300	281
Virmutjoki .....	258	76	71
Vuoksenniska .....	240	65	63
Saari .....	3 512	764	756
Taajama-alueet yhteensä — Tätörsområdena inalles .....	688	162	162
..... %	19.6	21.2	21.4
Akonpohja .....	316	79	79
Kirjavala .....	372	83	83
Savitaipale .....	6 905	1 620	1 575
Taajama-alueet yhteensä — Tätörsområdena inalles .....	917	268	263
..... %	13.3	16.5	16.7
Kirkonkylä — Kyrkby .....	917	268	263

1	2	3	4
Simpele .....	3 737	968	944
Taajama-alueet yhteensä — Tätörsområdena inalles .....	1 822	527	521
.....%	48.8	54.4	55.2
Tehdasalue — Industriområdet .....	1 822	527	521
Sippola .....	16 633	4 591	4 487
Taajama-alueet yhteensä — Tätörsområdena inalles .....	10 449	3 104	3 042
.....%	62.8	67.6	67.8
Kirkonkylä — Kyrkby .....	410	125	113
Enäjärvi .....	354	80	79
Inkeroinen .....	4 292	1 285	1 271
Kaipiaisten asemansetu — Stationssamhälle .....	545	166	162
Myllykoski .....	4 848	1 448	1 417
Suomenniemi .....	1 826	475	460
Taipalsaari .....	3 428	841	826
Taajama-alueet yhteensä — Tätörsområdena inalles .....	244	80	79
.....%	7.1	9.5	9.6
Kirkonkylä — Kyrkby .....	244	80	79
Uukuniemi .....	1 374	334	319
Valkeala .....	13 727	3 674	3 541
Taajama-alueet yhteensä — Tätörsområdena inalles .....	4 621	1 336	1 292
.....%	33.7	36.4	36.5
Kirkonkylä — Kyrkby .....	564	154	154
Jokela .....	469	114	96
Oravala .....	306	78	78
Riihikallio .....	407	126	126
Selänpää .....	341	82	82
Tuohikotti .....	320	80	75
Utti .....	773	230	221
Vahterinmäki .....	208	57	56
Vuohijärvi .....	871	297	286
Kouvolan keskusta — Kouvola centrum .....	286	90	90
Verla .....	76	28	28
Vehkalahti .....	11 574	2 940	2 850
Taajama-alueet yhteensä — Tätörsområdena inalles .....	6 198	1 584	1 534
.....%	53.6	53.9	53.8
Kannusjärvi .....	486	103	102
Kolsila .....	369	87	87
Metsäkylä .....	489	126	124
Myllykylä .....	312	69	52
Neuvottoman kylä .....	817	211	203
Salmenkylä .....	1 483	402	390
Sivatti .....	364	84	83
Summa .....	1 281	335	328
Vilniemi .....	279	79	79
Haminan keskusta — Fredrikshamn centrum .....	267	73	72
Hevoshaka .....	51	15	14
Virolahti .....	6 068	1 619	1 550
Taajama-alueet yhteensä — Tätörsområdena inalles .....	1 568	471	443
.....%	25.8	29.1	28.6
Klamila .....	256	74	74
Sydänkylä .....	292	83	83
Vaalimaa .....	245	57	57
Virojoki .....	775	257	229
Ylämaa .....	2 869	719	688
Taajama-alueet yhteensä — Tätörsområdena inalles .....	314	88	87
.....%	10.9	12.2	12.6
Kirkonkylä — Kyrkby .....	314	88	87
<b>Mikkelin lääni — S:t Michels län</b>			
Mikkeli — S:t Michel .....	19 795	6 598	5 828
Taajama-alueet yhteensä — Tätörsområdena inalles .....	19 186	6 422	5 699
.....%	96.9	97.3	97.8
Keskusta — Centrum .....	18 834	6 331	5 613
Tusku — Karkialampi .....	352	91	86
Heinola .....	10 987	3 787	3 330
Taajama-alueet yhteensä — Tätörsområdena inalles .....	10 714	3 708	3 290
.....%	97.5	97.9	98.8



1	2	3	4
Keskusta — Centrum .....	9 906	3 454	3 048
Nyynäinen .....	803	253	241
Heinolan mlkn kirkonkylä — Heinola lk. kyrkby .....	5	1	1
Savonlinna — Nyslott .....	14 742	4 612	4 212
Taajama-alueet yhteensä — Tätortsområdena inalles .....	14 633	4 571	4 197
%	99.3	99.1	99.6
Keskusta — Centrum .....	8 506	2 868	2 549
Itäinen taajama — Östra tätorten .....	5 289	1 462	1 417
Läntinen taajama — Västra tätorten .....	838	241	231
Pieksämäki .....	10 547	3 326	3 034
Taajama-alueet yhteensä — Tätortsområdena inalles .....	10 355	3 273	2 998
%	98.2	98.4	98.8
Keskusta — Centrum .....	9 946	3 160	2 888
Kukkaromäki .....	409	113	110
Anttola .....	2 652	661	634
Taajama-alueet yhteensä — Tätortsområdena inalles .....	583	197	187
%	22.0	29.8	29.5
Anttolankylä .....	583	197	187
Enonkoski .....	3 203	711	694
Taajama-alueet yhteensä — Tätortsområdena inalles .....	422	117	110
%	13.2	16.5	15.9
Kirkonkylä — Kyrkby .....	422	117	110
Hartola .....	6 486	1 683	1 633
Taajama-alueet yhteensä — Tätortsområdena inalles .....	881	289	279
%	13.6	17.2	17.1
Kirkonkylä — Kyrkby .....	881	289	279
Haukivuori .....	5 097	1 258	1 235
Taajama-alueet yhteensä — Tätortsområdena inalles .....	1 235	365	364
%	24.2	29.0	29.5
Asemansentu — Stationssamhälle .....	968	286	285
Kantala .....	267	79	79
Heinolan mlk. — Heinola lk. ....	5 960	1 561	1 497
Taajama-alueet yhteensä — Tätortsområdena inalles .....	1 291	367	359
%	21.7	23.5	24.0
Kirkonkylä — Kyrkby .....	823	245	240
Nyynäinen .....	468	122	119
Heinävesi .....	9 629	2 319	2 100
Taajama-alueet yhteensä — Tätortsområdena inalles .....	829	271	244
%	8.6	11.7	11.6
Kirkonkylä — Kyrkby .....	829	271	244
Hirvensalmi .....	5 047	1 325	1 335
Taajama-alueet yhteensä — Tätortsområdena inalles .....	438	144	138
%	8.7	10.9	10.3
Kirkonkylä — Kyrkby .....	438	144	138
Joroinen .....	7 800	1 896	1 811
Taajama-alueet yhteensä — Tätortsområdena inalles .....	1 638	457	444
%	21.0	24.1	24.5
Kirkonkylä — Kyrkby .....	1 246	356	346
Maavesi .....	392	101	98
Juva — Jockas .....	12 565	2 874	2 782
Taajama-alueet yhteensä — Tätortsområdena inalles .....	1 519	421	389
%	12.1	14.6	14.0
Kirkonkylä — Kyrkby .....	1 519	421	389
Jäppilä .....	2 880	668	648
Taajama-alueet yhteensä — Tätortsområdena inalles .....	220	77	75
%	7.6	11.5	11.6
Kirkonkylä — Kyrkby .....	220	77	75
Kangaslampi .....	3 025	686	652
Kangasniemi .....	10 450	2 567	2 434
Taajama-alueet yhteensä — Tätortsområdena inalles .....	1 416	463	426
%	13.6	18.0	17.5
Kirkonkylä — Kyrkby .....	1 416	463	426
Kerimäki .....	8 038	1 850	1 777
Taajama-alueet yhteensä — Tätortsområdena inalles .....	1 205	323	305
%	15.0	17.5	17.2

1	2	3	4
Kirkonkylä — Kyrkby .....	907	241	225
Ruokojärvi .....	298	82	80
Mikkelin mlk. — S:t Michels lk. ....	13 692	3 458	3 204
Taajama-alueet yhteensä — Tätortsområdena inalles .....	3 022	904	806
..... %	22.1	26.1	25.2
Hietanen .....	202	57	56
Moisio .....	306	132	48
Otava .....	1 737	495	486
Rantakylä .....	777	220	216
Mäntyharju .....	10 191	2 778	2 617
Taajama-alueet yhteensä — Tätortsområdena inalles .....	2 386	744	683
..... %	23.4	26.8	26.1
Kirkonkylä — Kyrkby .....	2 386	744	683
Pertunmaa .....	4 421	1 124	1 092
Pieksämäen mlk. — Pieksämäki lk. ....	8 058	2 107	1 815
Taajama-alueet yhteensä — Tätortsområdena inalles .....	1 014	229	218
..... %	12.6	10.9	12.0
Haapakoski .....	283	84	82
Maaselkä .....	731	145	136
Punkaharju .....	4 147	1 024	946
Taajama-alueet yhteensä — Tätortsområdena inalles .....	1 255	369	367
..... %	30.3	36.0	38.8
Kulennoinen .....	295	75	74
Punkasalmi .....	512	154	153
Putikko .....	448	140	140
Puumala .....	5 772	1 313	1 259
Taajama-alueet yhteensä — Tätortsområdena inalles .....	1 047	303	294
..... %	18.1	23.1	23.4
Kirkonkylä — Kyrkby .....	1 047	303	294
Rantasalmi .....	8 652	2 092	2 022
Taajama-alueet yhteensä — Tätortsområdena inalles .....	1 142	386	369
..... %	13.2	18.5	18.2
Kirkonkylä — Kyrkby .....	924	324	307
Oravin kanavan seutu — Kanalområde .....	218	62	62
Ristiina .....	6 060	1 619	1 536
Taajama-alueet yhteensä — Tätortsområdena inalles .....	816	275	255
..... %	13.5	17.0	16.6
Kirkonkylä — Kyrkby .....	602	197	179
Löytö .....	214	78	76
Savonranta .....	3 269	763	730
Taajama-alueet yhteensä — Tätortsområdena inalles .....	718	224	218
..... %	22.0	29.4	29.9
Kirkonkylä — Kyrkby .....	718	224	218
Sulkava .....	6 666	1 553	1 509
Taajama-alueet yhteensä — Tätortsområdena inalles .....	830	253	251
..... %	12.5	16.3	16.6
Kirkonkylä — Kyrkby .....	830	253	251
Sysmä .....	9 282	2 456	2 391
Taajama-alueet yhteensä — Tätortsområdena inalles .....	1 971	606	570
..... %	21.2	24.7	23.8
Kirkonkylä — Kyrkby .....	1 754	538	502
Nuoramoinen .....	217	68	68
Sääminki .....	12 489	2 948	2 800
Taajama-alueet yhteensä — Tätortsområdena inalles .....	3 637	972	940
..... %	29.1	33.0	33.6
Savonlinnan länt. taajama — Nyslotts västra tätort .....	1 430	385	369
Kallislahden asemanseutu — Stationsområdet .....	271	70	69
Pihlajaniemi .....	557	141	136
Rinkilä .....	242	65	65
Savonlinnan itäinen taajama — Nyslotts östra tätort .....	1 137	311	301
Virtasalmi .....	3 027	772	765
Taajama-alueet yhteensä — Tätortsområdena inalles .....	418	121	125
..... %	13.8	15.7	16.3
Kirkonkylä — Kyrkby .....	213	74	76
Montola .....	205	47	49

1	2	3	4
<b>Kuopion lääni — Kuopio län</b>			
Kuopio .....	44 911	14 940	12 790
Taajama-alueet yhteensä — Tätortsområdena inalles .....	44 045	14 560	12 675
..... %	98.1	97.5	99.1
Keskusta — Centrum .....	40 098	13 535	11 777
Julkula .....	732	185	121
Kelloniemi — Likolahti .....	300	81	81
Kettulanlahti — Puijon Valkeinen .....	1 692	424	417
Rypysuo .....	253	71	64
Särkilahti .....	970	264	215
Iisalmi .....	5 994	1 837	1 702
Taajama-alueet yhteensä — Tätortsområdena inalles .....	5 815	1 794	1 676
..... %	97.0	97.7	98.5
Keskusta — Centrum .....	5 815	1 794	1 676
Varkaus .....	22 211	6 713	6 077
Taajama-alueet yhteensä — Tätortsområdena inalles .....	19 788	5 966	5 579
..... %	89.1	88.9	91.8
Keskusta — Centrum .....	14 927	4 635	4 313
Luttila .....	1 100	308	296
Pitkälänniemi .....	2 363	627	592
Puurtila .....	1 098	322	309
Ruokojärvi .....	300	74	69
Iisalmen mlk. — Iisalmi lk. ....	14 205	3 252	3 146
Taajama-alueet yhteensä — Tätortsområdena inalles .....	3 358	930	895
..... %	23.6	28.6	28.4
Peltosalmi .....	402	102	102
Runni .....	383	100	95
Soinlahti .....	245	58	58
Iisalmen keskusta — Iisalmi centrum .....	2 328	670	640
Juankoski .....	2 862	754	739
Taajama-alueet yhteensä — Tätortsområdena inalles .....	1 277	378	369
..... %	44.6	50.1	49.9
Uusikylä .....	1 277	378	369
Kaavi .....	6 960	1 637	1 561
Taajama-alueet yhteensä — Tätortsområdena inalles .....	785	243	215
..... %	11.3	14.8	13.8
Kirkonkylä — Kyrkby .....	785	243	215
Karttula .....	5 215	1 243	1 218
Taajama-alueet yhteensä — Tätortsområdena inalles .....	821	238	227
..... %	15.7	19.1	18.6
Karttulan kylä .....	821	238	227
Keitele .....	4 640	1 039	995
Taajama-alueet yhteensä — Tätortsområdena inalles .....	743	229	211
..... %	16.0	22.0	21.2
Kirkonkylä — Kyrkby .....	743	229	211
Kiuruvesi .....	16 110	3 573	3 455
Taajama-alueet yhteensä — Tätortsområdena inalles .....	2 483	753	712
..... %	15.4	21.1	20.6
Kirkonkylä — Kyrkby .....	2 483	753	712
Kuopion mlk. — Kuopio lk. ....	8 976	2 230	2 086
Taajama-alueet yhteensä — Tätortsområdena inalles .....	2 090	536	507
..... %	23.3	24.0	24.3
Jynkkä .....	564	143	133
Kurkimäki .....	373	99	96
Levänen .....	663	162	147
Pitkälähti .....	360	91	90
Särkilahti .....	130	41	41
Lapinlahti .....	10 203	2 335	2 270
Taajama-alueet yhteensä — Tätortsområdena inalles .....	2 082	594	556
..... %	20.4	25.4	24.5
Kirkonkylä — Kyrkby .....	1 806	508	470
Alapitkä .....	276	86	86
Leppävirta .....	14 705	3 494	3 334
Taajama-alueet yhteensä — Tätortsområdena inalles .....	4 082	1 188	1 120
..... %	27.8	34.0	33.6
Kirkonkylä — Kyrkby .....	1 446	434	405
Kotalahti .....	762	211	186
Sorsakoski .....	1 874	543	529

1	2	3	4
Maaninka .....	6 406	1 487	1 431
Taajama-alueet yhteensä — Tätörsområdena inalles .....	673	197	192
.....%	10.5	13.2	13.4
Kirkonkylä — Kyrkby .....	413	123	118
Tuovilanlahti .....	260	74	74
Muuruvesi .....	4 409	971	953
Taajama-alueet yhteensä — Tätörsområdena inalles .....	452	128	128
.....%	10.3	13.2	13.4
Kirkonkylä — Kyrkby .....	452	128	128
Nilsä .....	9 363	2 100	2 046
Taajama-alueet yhteensä — Tätörsområdena inalles .....	1 765	479	462
.....%	18.9	22.8	22.6
Kirkonkylä — Kyrkby .....	1 765	479	462
Pielavesi .....	11 923	2 638	2 524
Taajama-alueet yhteensä — Tätörsområdena inalles .....	1 251	353	291
.....%	10.5	13.4	11.5
Kirkonkylä — Kyrkby .....	1 251	353	291
Rautalampi .....	6 725	1 603	1 549
Taajama-alueet yhteensä — Tätörsområdena inalles .....	1 296	400	378
.....%	19.3	25.0	24.4
Kirkonkylä — Kyrkby .....	1 296	400	378
Rautavaara .....	5 457	1 112	1 085
Taajama-alueet yhteensä — Tätörsområdena inalles .....	784	180	171
.....%	14.4	16.2	15.8
Kirkonkylä — Kyrkby .....	784	180	171
Riistavesi .....	2 856	673	647
Taajama-alueet yhteensä — Tätörsområdena inalles .....	335	112	95
.....%	11.7	16.6	14.7
Melalahti .....	335	112	95
Siilinjärvi .....	8 025	2 065	1 836
Taajama-alueet yhteensä — Tätörsområdena inalles .....	2 885	891	704
.....%	36.0	43.1	38.3
Kirkonkylä — Kyrkby .....	1 877	644	463
Kuuslahti .....	282	59	57
Pöjä .....	202	49	46
Toivala .....	524	139	138
Sonkajärvi .....	10 579	2 273	2 196
Taajama-alueet yhteensä — Tätörsområdena inalles .....	1 079	281	274
.....%	10.2	12.4	12.5
Kirkonkylä — Kyrkby .....	433	105	105
Sukeva .....	646	176	169
Suonenjoki .....	11 123	2 942	2 843
Taajama-alueet yhteensä — Tätörsområdena inalles .....	4 964	1 555	1 529
.....%	44.6	52.9	53.8
Kirkonkylä — Kyrkby .....	3 191	984	967
Iisvesi .....	1 385	457	449
Käpylä .....	388	114	113
Säyneinen .....	2 817	641	625
Tervo .....	3 919	881	858
Taajama-alueet yhteensä — Tätörsområdena inalles .....	263	88	84
.....%	6.7	10.0	9.8
Kirkonkylä — Kyrkby .....	263	88	84
Tuusniemi .....	6 864	1 590	1 528
Taajama-alueet yhteensä — Tätörsområdena inalles .....	863	234	232
.....%	12.6	14.7	15.2
Kirkonkylä — Kyrkby .....	600	176	174
Paakkila .....	263	58	58
Varpaisjärvi .....	5 743	1 281	1 222
Taajama-alueet yhteensä — Tätörsområdena inalles .....	761	210	188
.....%	13.3	16.4	15.4
Kirkonkylä — Kyrkby .....	761	210	188
Vehmersalmi .....	4 244	919	906
Taajama-alueet yhteensä — Tätörsområdena inalles .....	345	95	94
.....%	8.1	10.3	10.4
Kirkonkylä — Kyrkby .....	345	95	94

1	2	3	4
Vesanto .....	5 369	1 238	1 220
Taajama-alueet yhteensä — Tätörsområdena inalles .....	526	172	164
..... %	9.8	13.9	13.4
Kirkonkylä — Kyrkby .....	526	172	164
Vieremä .....	7 690	1 596	1 548
Taajama-alueet yhteensä — Tätörsområdena inalles .....	969	251	242
..... %	12.6	15.7	15.6
Kirkonkylä — Kyrkby .....	586	160	151
Salahmi .....	383	91	91
<b>Pohjois-Karjalan lääni — Norra Karels län</b>			
Joensuu .....	28 335	8 715	7 724
Taajama-alueet yhteensä — Tätörsområdena inalles .....	26 404	8 221	7 299
..... %	93.2	94.3	94.5
Keskusta — Centrum .....	25 092	7 894	6 981
Noljakka .....	1 285	322	313
Onttola .....	27	5	5
Lieksa .....	4 361	1 385	1 254
Taajama-alueet yhteensä — Tätörsområdena inalles .....	3 952	1 272	1 152
..... %	90.6	91.8	91.9
Keskusta — Centrum .....	3 734	1 208	1 090
Surpeenvaara .....	218	64	62
Nurmes .....	2 170	710	586
Taajama-alueet yhteensä — Tätörsområdena inalles .....	2 152	697	584
..... %	99.2	98.2	99.7
Keskusta — Centrum .....	1 561	527	439
Lehtovaara .....	591	170	145
Eno .....	11 225	2 559	2 486
Taajama-alueet yhteensä — Tätörsområdena inalles .....	3 246	863	844
..... %	28.9	33.7	34.0
Kirkonkylä — Kyrkby .....	1 257	331	316
Kaltimo .....	241	75	73
Louhioja .....	418	99	99
Uimaharju .....	929	251	250
Ukkola .....	401	107	106
Ilomantsi .....	13 834	3 061	2 832
Taajama-alueet yhteensä — Tätörsområdena inalles .....	2 062	572	493
..... %	14.9	18.7	17.4
Kirkonkylä — Kyrkby .....	1 835	508	437
Möhkö .....	227	64	56
Juuka .....	11 704	2 556	2 492
Taajama-alueet yhteensä — Tätörsområdena inalles .....	1 770	502	484
..... %	15.1	19.6	19.4
Kirkonkylä — Kyrkby .....	1 545	434	417
Nunnanlahti .....	225	68	67
Kesälahti .....	4 317	971	941
Taajama-alueet yhteensä — Tätörsområdena inalles .....	518	137	128
..... %	12.0	14.1	13.6
Kirkonkylä — Kyrkby .....	518	137	128
Kiihtelysvaara .....	4 031	904	876
Taajama-alueet yhteensä — Tätörsområdena inalles .....	297	74	66
..... %	7.4	8.2	7.5
Kirkonkylä — Kyrkby .....	297	74	66
Kitee .....	12 421	2 887	2 740
Taajama-alueet yhteensä — Tätörsområdena inalles .....	1 965	575	499
..... %	15.8	19.9	18.2
Kirkonkylä — Kyrkby .....	1 619	488	412
Puhos .....	346	87	87
Kontiolahti .....	10 331	2 499	2 315
Taajama-alueet yhteensä — Tätörsområdena inalles .....	2 827	779	709
..... %	27.4	31.2	30.6
Kirkonkylä — Kyrkby .....	1 287	395	338
Kylmäoja .....	439	99	98
Lehmo .....	566	139	138
Onttola .....	535	146	135

1	2	3	4
Kuusjärvi .....	12 364	3 053	2 967
Taajama-alueet yhteensä — Tätörsområdena inalles .....	6 710	1 769	1 729
..... %	54.3	57.9	58.3
Kirkonkylä — Kyrkby .....	600	155	152
Outokumpu .....	6 110	1 614	1 577
Liperi — Libelits .....	12 893	3 064	3 009
Taajama-alueet yhteensä — Tätörsområdena inalles .....	2 029	511	499
..... %	15.7	16.7	16.6
Kirkonkylä — Kyrkby .....	666	151	148
Viinijärvi .....	1 139	310	301
Ylämylly .....	224	50	50
Nurmeksen mlk. — Nurmes lk. ....	12 820	3 047	2 870
Taajama-alueet yhteensä — Tätörsområdena inalles .....	3 179	921	839
..... %	24.8	30.2	29.2
Porokylä .....	2 335	713	637
Savikylä .....	260	65	62
Lehtovaara .....	584	143	140
Pielisjärvi .....	21 984	5 113	4 827
Taajama-alueet yhteensä — Tätörsområdena inalles .....	6 097	1 674	1 565
..... %	27.7	32.7	32.4
Lamminkylä .....	292	77	76
Mähkö .....	1 711	501	440
Mätäsvaara .....	443	109	92
Pankakoski .....	2 029	564	548
Surpeenvaara .....	551	143	139
Vieki .....	249	66	66
Vuonisahti .....	228	59	59
Lieksan keskusta — Lieksa centrum .....	594	155	145
Polvijärvi .....	9 431	2 052	2 008
Taajama-alueet yhteensä — Tätörsområdena inalles .....	707	178	164
..... %	7.5	8.7	8.2
Kirkonkylä — Kyrkby .....	707	178	164
Pyhäselkä .....	5 591	1 291	1 242
Taajama-alueet yhteensä — Tätörsområdena inalles .....	588	167	164
..... %	10.5	12.9	13.2
Hammaslahti .....	588	167	164
Rääkkylä .....	6 356	1 446	1 441
Taajama-alueet yhteensä — Tätörsområdena inalles .....	659	161	158
..... %	10.4	11.1	11.0
Kirkonkylä — Kyrkby .....	399	100	93
Rasivaara .....	260	61	65
Tohmajärvi .....	9 490	2 307	2 251
Taajama-alueet yhteensä — Tätörsområdena inalles .....	2 170	625	615
..... %	22.9	27.1	27.3
Asemanseutu — Stationsamhälle .....	590	163	160
Kemie .....	969	270	263
Uusi Värsilä .....	611	192	192
Tuupovaara .....	5 791	1 344	1 290
Taajama-alueet yhteensä — Tätörsområdena inalles .....	588	163	159
..... %	10.2	12.1	12.3
Kirkonkylä — Kyrkby .....	361	104	100
Kovero .....	227	59	59
Valtimo .....	6 561	1 387	1 341
Taajama-alueet yhteensä — Tätörsområdena inalles .....	991	264	252
..... %	15.1	19.0	18.8
Kirkonkylä — Kyrkby .....	991	264	252
Värsilä .....	1 732	419	409
<b>Vaasan lääni — Vasa län</b>			
Vaasa — Vasa .....	42 701	15 129	13 555
Taajama-alueet yhteensä — Tätörsområdena inalles .....	42 311	15 031	13 502
..... %	99.1	99.4	99.6
Keskusta — Centrum .....	39 491	14 191	12 721
Vanha Vaasa — Gamla Vasa .....	1 936	583	533
Vaskiluoto — Vasklot .....	884	257	248

1	2	3	4
Kaskinen — Kaskö .....	1 484	486	505
Taajama-alueet yhteensä — Tätortsområdena inalles .....	1 484	486	505
..... %	100.0	100.0	100.0
Keskusta — Centrum .....	1 484	486	505
Kokkola — Gamlakarleby .....	16 195	5 014	4 748
Taajama-alueet yhteensä — Tätortsområdena inalles .....	15 986	4 968	4 724
..... %	98.7	99.1	99.5
Keskusta — Centrum .....	12 883	4 115	3 892
Mesilä .....	415	105	101
Ykspihlaja — Yxpilä .....	2 490	692	679
Kaarlelan kirkonmäki — Karleby kyrkbacken .....	173	52	48
Palonkylä .....	25	4	4
Kristiinankaupunki — Kristinestad .....	2 670	892	839
Taajama-alueet yhteensä — Tätortsområdena inalles .....	2 365	795	759
..... %	88.6	89.1	90.5
Keskusta — Centrum .....	2 365	795	759
Pietarsaari — Jakobstad .....	14 767	4 889	4 562
Taajama-alueet yhteensä — Tätortsområdena inalles .....	14 610	4 813	4 540
..... %	98.9	98.4	99.5
Keskusta — Centrum .....	13 424	4 437	4 194
Alholmen .....	491	156	146
Björnholmen .....	695	220	200
Seinäjäki .....	15 605	4 810	4 423
Taajama-alueet yhteensä — Tätortsområdena inalles .....	14 400	4 498	4 133
..... %	92.3	93.5	93.4
Keskusta — Centrum .....	13 254	4 200	3 841
Heikkilä .....	598	158	155
Kärki .....	548	140	137
Uusikaarlepyy — Nykarleby .....	1 055	412	381
Taajama-alueet yhteensä — Tätortsområdena inalles .....	1 037	407	376
..... %	98.3	98.8	98.7
Keskusta — Centrum .....	1 027	404	373
Uudenkaarlepyyn mlk:n kirkonkylä — Nykarleby lk. kyrkby .....	10	3	3
Alahärmä .....	5 673	1 549	1 494
Taajama-alueet yhteensä — Tätortsområdena inalles .....	1 610	490	442
..... %	28.4	31.6	29.6
Kirkonkylä — Kyrkby .....	677	195	193
Parantola — Hakola .....	331	121	80
Voltti .....	602	174	169
Alajärvi .....	9 704	2 075	2 054
Taajama-alueet yhteensä — Tätortsområdena inalles .....	1 104	285	274
..... %	11.4	13.7	13.3
Kirkonkylä — Kyrkby .....	828	215	204
Hoisko .....	276	70	70
Alaveteli — Nedervetil .....	1 787	440	440
Taajama-alueet yhteensä — Tätortsområdena inalles .....	568	145	145
..... %	31.8	33.0	33.0
Kirkonkylä — Kyrkby .....	203	60	60
Tast .....	365	85	85
Alavus — Alavo .....	11 586	2 827	2 754
Taajama-alueet yhteensä — Tätortsområdena inalles .....	2 305	667	636
..... %	19.9	23.6	23.1
Kirkonkylä — Kyrkby .....	1 029	319	292
Asemanseutu — Stationssamhälle .....	865	236	234
Puuteollisuusalue — Träindustriområdena .....	411	112	110
Bergö .....	686	199	199
Björköby .....	547	167	166
Taajama-alueet yhteensä — Tätortsområdena inalles .....	503	156	155
..... %	92.0	93.4	93.4
Björkö .....	503	156	155
Evijärvi .....	4 074	953	928
Taajama-alueet yhteensä — Tätortsområdena inalles .....	656	194	187
..... %	16.1	20.4	20.2
Kirkonkylä — Kyrkby .....	406	124	118
Kuoppa-aho .....	250	70	69

1	2	3	4
Halsua .....	2 153	421	417
Taajama-alueet yhteensä — Tätörsområdena inalles .....	336	84	84
..... %	15.6	20.0	20.1
Kirkonkylä — Kyrkby .....	336	84	84
Himanka .....	3 332	757	745
Taajama-alueet yhteensä — Tätörsområdena inalles .....	1 818	449	441
..... %	54.6	59.3	59.2
Kirkonkylä — Kyrkby .....	1 268	342	336
Hillilä .....	258	61	60
Pahkala .....	292	46	45
Ilmajoki .....	13 641	3 467	3 400
Taajama-alueet yhteensä — Tätörsområdena inalles .....	3 758	1 050	1 023
..... %	27.5	30.3	30.1
Kirkonkylä — Kyrkby .....	2 867	789	773
Koskenkorva .....	891	261	250
Isojoki — Storå .....	5 030	1 361	1 429
Taajama-alueet yhteensä — Tätörsområdena inalles .....	558	176	179
..... %	11.1	12.9	12.5
Kirkonkylä — Kyrkby .....	558	176	179
Isokyrö — Storkyro .....	6 872	1 859	1 844
Taajama-alueet yhteensä — Tätörsområdena inalles .....	1 343	397	396
..... %	19.5	21.4	21.5
Keskusta — Centrum .....	560	170	169
Taipale .....	277	85	85
Tervajoki .....	506	142	142
Jalasjärvi .....	12 793	3 113	3 045
Taajama-alueet yhteensä — Tätörsområdena inalles .....	1 120	330	293
..... %	8.8	10.6	9.6
Kirkonkylä — Kyrkby .....	821	232	198
Jokipii .....	299	98	95
Jepua — Jeppo .....	1 698	500	500
Taajama-alueet yhteensä — Tätörsområdena inalles .....	616	188	188
..... %	36.3	37.6	37.6
Asemanseutu — Stationssamhälle .....	616	188	188
Jurva .....	6 185	1 576	1 571
Taajama-alueet yhteensä — Tätörsområdena inalles .....	3 450	916	912
..... %	55.8	58.1	58.1
Kirkonkylä — Kyrkby .....	1 817	467	464
Niemenkylä .....	544	148	148
Närviöen kylä .....	713	196	195
Sarvijoki .....	376	105	105
Kaarlela — Karleby .....	6 468	1 615	1 598
Taajama-alueet yhteensä — Tätörsområdena inalles .....	3 442	903	890
..... %	53.2	55.9	55.7
Kirkonmäki — Kyrkbacken .....	1 812	494	486
Halkokari .....	413	104	102
Kaustar .....	379	85	85
Palonkylä .....	561	147	146
Kokkolan keskusta — Gamlakarleby centrum .....	277	73	71
Kannus .....	5 741	1 365	1 352
Taajama-alueet yhteensä — Tätörsområdena inalles .....	2 406	650	624
..... %	41.9	47.6	46.2
Kirkonkylä — Kyrkby .....	1 916	521	494
Eskola .....	490	129	130
Karjajoki — Bötom .....	2 998	830	829
Taajama-alueet yhteensä — Tätörsområdena inalles .....	900	278	281
..... %	30.0	33.5	33.9
Kirkonkylä — Kyrkby .....	250	90	89
Ahomäki — Ketola .....	265	75	75
Myrkkö .....	385	113	117
Kauhajoki .....	16 278	4 139	4 086
Taajama-alueet yhteensä — Tätörsområdena inalles .....	3 284	956	893
..... %	20.2	23.1	21.9
Kirkonkylä — Kyrkby .....	1 689	499	454
Aro .....	670	209	196
Kainasto .....	308	86	84
Päntäne .....	617	162	159



1	2	3	4
Kauhava .....	9 675	2 616	2 551
Taajama-alueet yhteensä — Tätörsområdena inalles .....	2 561	831	782
% .....	26.5	31.8	30.7
Kirkonkylä — Kyrkby .....	2 141	717	685
Ilmasotakoulu — Flygkrigsskolan .....	420	114	97
Kaustinen — Kaustby .....	3 805	800	785
Taajama-alueet yhteensä — Tätörsområdena inalles .....	824	203	200
% .....	21.7	25.4	25.5
Kirkonkylä — Kyrkby .....	824	203	200
Koivulahti — Kvevlaks .....	2 899	904	894
Taajama-alueet yhteensä — Tätörsområdena inalles .....	488	156	153
% .....	16.8	17.3	17.1
Kirkonkylä — Kyrkby .....	322	99	96
Kalvholm .....	166	57	57
Korsnäs .....	3 372	992	1 067
Taajama-alueet yhteensä — Tätörsområdena inalles .....	1 853	572	622
% .....	55.0	57.7	58.3
Kirkonkylä — Kyrkby .....	567	176	194
Harrström .....	323	101	107
Molpe .....	434	133	145
Taklax .....	250	78	85
Töijby .....	279	84	91
Kortesjärvi .....	3 622	843	826
Taajama-alueet yhteensä — Tätörsområdena inalles .....	314	93	92
% .....	8.7	11.0	11.1
Kirkonkylä — Kyrkby .....	314	93	92
Kruunupyy — Kronoby .....	2 932	715	703
Taajama-alueet yhteensä — Tätörsområdena inalles .....	1 280	352	349
% .....	43.7	49.2	49.6
Kirkonkylä — Kyrkby .....	1 280	352	349
Kuortane .....	6 046	1 477	1 443
Taajama-alueet yhteensä — Tätörsområdena inalles .....	571	159	158
% .....	9.4	10.8	10.9
Kirkonkylä — Kyrkby .....	571	159	158
Kurikka .....	11 492	2 862	2 770
Taajama-alueet yhteensä — Tätörsområdena inalles .....	2 424	671	623
% .....	21.1	23.4	22.5
Kirkonkylä — Kyrkby .....	1 881	531	488
Panttila .....	543	140	135
Kälviä .....	4 116	886	876
Taajama-alueet yhteensä — Tätörsområdena inalles .....	1 241	301	293
% .....	30.2	34.0	33.4
Asemanseutu — Stationssamhälle .....	1 241	301	293
Laihia .....	7 771	2 060	2 040
Taajama-alueet yhteensä — Tätörsområdena inalles .....	3 319	941	926
% .....	42.7	45.7	45.4
Kirkonkylä — Kyrkby .....	2 181	624	620
Jakkula .....	320	92	92
Käyppälä .....	312	73	62
Torstila .....	506	152	152
Lappajärvi .....	5 470	1 172	1 148
Taajama-alueet yhteensä — Tätörsområdena inalles .....	1 390	328	310
% .....	25.4	28.0	27.0
Kirkonkylä — Kyrkby .....	770	198	180
Itäkylä .....	375	78	78
Tarvola .....	245	52	52
Lapua — Lappo .....	16 172	4 220	4 125
Taajama-alueet yhteensä — Tätörsområdena inalles .....	6 778	1 879	1 803
% .....	41.9	44.5	43.7
Kirkonkylä — Kyrkby .....	3 693	1 107	1 068
Honkimäki .....	375	87	87
Hourunkoski .....	457	116	115
Kojola .....	291	72	72
Ritamäki .....	1 341	331	303
Saarenkangas .....	621	166	158
Lapväärtti — Lappjärd .....	4 449	1 261	1 254
Taajama-alueet yhteensä — Tätörsområdena inalles .....	2 657	777	776
% .....	59.7	61.6	61.9

1	2	3	4
Kirkonkylä — Kyrkby .....	1 568	470	472
Dagsmarksby .....	326	100	100
Härkmeri .....	471	123	122
Pärus .....	292	84	82
Lehtimäki .....	2 961	693	688
Taajama-alueet yhteensä — Tätortsområdena inalles .....	770	194	193
..... %	26.0	28.0	28.1
Hernesmaa .....	770	194	193
Lestijärvi .....	1 730	321	319
Taajama-alueet yhteensä — Tätortsområdena inalles .....	250	61	61
..... %	14.5	19.0	19.1
Kirkonkylä — Kyrkby .....	250	61	61
Lohtaja .....	3 308	704	690
Taajama-alueet yhteensä — Tätortsområdena inalles .....	793	192	181
..... %	24.0	27.3	26.2
Kirkonkylä — Kyrkby .....	460	111	111
Marinkainen .....	333	81	70
Luoto — Larsmo .....	2 478	580	566
Taajama-alueet yhteensä — Tätortsområdena inalles .....	1 000	219	219
..... %	40.4	37.8	38.7
Bosund .....	490	95	95
Furuholmen .....	235	57	57
Risöhall .....	275	67	67
Maalahti — Malaks .....	3 609	1 144	1 133
Taajama-alueet yhteensä — Tätortsområdena inalles .....	1 989	652	648
..... %	55.1	57.0	57.2
Kirkonkylä — Kyrkby .....	297	87	87
Bränno — Talonryhmä — Gårdsgrupp .....	205	69	69
Havras Gränden .....	227	87	85
Köpings Gränden och Klockarbacken .....	249	79	79
Nymans-, Simus- och Kråkbacken .....	330	105	105
Paxal Gränden .....	301	99	97
Vias Gränden .....	380	126	126
Maksamaa — Maksmo .....	1 418	405	404
Munsala .....	2 757	830	824
Taajama-alueet yhteensä — Tätortsområdena inalles .....	931	297	298
..... %	33.8	35.8	36.2
Kirkonkylä — Kyrkby .....	288	103	104
Kantlax .....	239	73	73
Pensala .....	192	65	65
Vexala .....	212	56	56
Mustasaari — Korsholm .....	7 074	2 106	2 071
Taajama-alueet yhteensä — Tätortsområdena inalles .....	3 205	974	944
..... %	45.3	46.2	45.6
Böle .....	254	74	74
Helsingby .....	461	141	141
Karperö .....	272	94	93
Smedsby .....	1 132	321	307
Vaasan keskusta — Vasa centrum .....	812	244	243
Vanha Vaasa — Gamla Vasa .....	204	77	63
Kalvholm .....	70	23	23
Nurmo .....	4 484	1 206	1 192
Taajama-alueet yhteensä — Tätortsområdena inalles .....	900	261	259
..... %	20.1	21.6	21.7
Asemanseutu — Stationssamhälle .....	542	162	162
Koura .....	358	99	97
Närpiö — Närpes .....	7 745	2 391	2 368
Taajama-alueet yhteensä — Tätortsområdena inalles .....	2 668	835	822
..... %	34.4	34.9	34.7
Kirkonkylä — Kyrkby .....	1 369	443	428
Kalax .....	304	92	92
Normäs .....	293	91	94
Österyttermark .....	278	79	78
Vesteryttermark .....	424	130	130
Oravainen — Oravais .....	2 775	892	888
Taajama-alueet yhteensä — Tätortsområdena inalles .....	1 339	461	457
..... %	48.3	51.7	51.5
Kirkonkylä — Kyrkby .....	477	144	140

1	2	3	4
Kimo .....	288	87	87
Oravaisten tehdas — Oravais fabrik .....	557	224	224
Pensala .....	17	6	6
Perho .....	3 920	740	722
Taaajama-alueet yhteensä — Tätortsområdena inalles .....	350	86	80
%	8.9	11.6	11.1
Kirkonkylä — Kyrkby .....	350	86	80
Peräseinäjoki .....	5 654	1 415	1 383
Taaajama-alueet yhteensä — Tätortsområdena inalles .....	596	169	165
%	10.5	11.9	11.9
Kirkonkylä — Kyrkby .....	596	169	165
Petolahti — Petalaks .....	1 438	441	441
Taaajama-alueet yhteensä — Tätortsområdena inalles .....	212	65	65
%	14.7	14.7	14.7
Kirkonkylä — Kyrkby .....	212	65	65
Pietarsaaren mlk. — Pedersöre .....	4 187	1 088	1 077
Taaajama-alueet yhteensä — Tätortsområdena inalles .....	1 323	378	379
%	31.6	34.7	35.2
Bennäs .....	336	103	103
Källby .....	606	167	168
Pietarsaaren keskusta — Jakobstads centrum .....	381	108	108
Pirttikylä — Pörtom .....	2 255	699	713
Taaajama-alueet yhteensä — Tätortsområdena inalles .....	727	235	241
%	32.2	33.6	33.8
Kirkonkylä — Kyrkby .....	719	233	239
Närvijoen kylä .....	8	2	2
Purmo .....	2 088	553	549
Taaajama-alueet yhteensä — Tätortsområdena inalles .....	626	181	180
%	30.0	32.7	32.8
Kirkonkylä — Kyrkby .....	212	64	64
Lillby .....	414	117	116
Raippaluoto — Replot .....	1 778	521	512
Taaajama-alueet yhteensä — Tätortsområdena inalles .....	1 077	324	316
%	60.6	62.2	61.7
Kirkonkylä — Kyrkby .....	517	160	157
Södra Wallgrund .....	560	164	159
Siipy — Sideby .....	2 287	670	771
Taaajama-alueet yhteensä — Tätortsområdena inalles .....	822	261	303
%	35.9	39.0	39.3
Kirkonkylä — Kyrkby .....	213	79	95
Skaftung .....	383	113	129
Ömossa .....	226	69	79
Soini .....	4 447	974	964
Taaajama-alueet yhteensä — Tätortsområdena inalles .....	704	188	188
%	15.8	19.3	19.5
Kirkonkylä — Kyrkby .....	704	188	188
Sulva — Solv .....	2 754	857	851
Taaajama-alueet yhteensä — Tätortsområdena inalles .....	1 226	401	400
%	44.5	46.8	47.0
Kirkonkylä — Kyrkby .....	376	122	121
Sundom .....	850	279	279
Teerijärvi — Terjärv .....	2 744	695	728
Taaajama-alueet yhteensä — Tätortsområdena inalles .....	810	227	241
%	29.5	32.7	33.1
Kirkonkylä — Kyrkby .....	607	176	189
Hästbacka .....	203	51	52
Teuva — Östermark .....	8 416	2 227	2 204
Taaajama-alueet yhteensä — Tätortsområdena inalles .....	1 507	451	444
%	17.9	20.3	20.1
Kirkonkylä — Kyrkby .....	1 027	323	316
Peura — Mikkilä .....	480	128	128
Tiukka — Tjöck .....	1 001	288	285
Taaajama-alueet yhteensä — Tätortsområdena inalles .....	210	60	59
%	21.0	20.8	20.7
Påskmark .....	207	59	58
Myrkky .....	3	1	1

1	2	3	4
Toholampi .....	4 713	1 004	982
Taajama-alueet yhteensä — Tätörsområdena inalles .....	1 066	260	248
..... %	22.6	25.9	25.3
Kirkonkylä — Kyrkby .....	769	196	187
Sykaräinen .....	297	64	61
Töysä .....	4 060	1 053	1 045
Taajama-alueet yhteensä — Tätörsområdena inalles .....	900	260	258
..... %	22.2	24.7	24.7
Kirkonkylä — Kyrkby .....	550	148	148
Tuuri .....	350	112	110
Ullava .....	1 459	268	265
Uudenkaarlepyyn mlk. — Nykarleby lk. ....	2 341	685	668
Taajama-alueet yhteensä — Tätörsområdena inalles .....	728	246	230
..... %	31.1	35.9	34.4
Kirkonkylä — Kyrkby .....	279	92	90
Uudenkaarlepyyn keskusta — Nykarleby centrum .....	449	154	140
Veteli — Vetil .....	4 506	937	923
Taajama-alueet yhteensä — Tätörsområdena inalles .....	1 117	251	246
..... %	24.8	26.8	26.7
Kirkonkylä — Kyrkby .....	227	57	56
Pulkkinen .....	260	48	47
Vähäkainu .....	630	146	143
Vimpeli — Vindala .....	4 312	919	898
Taajama-alueet yhteensä — Tätörsområdena inalles .....	1 621	368	360
..... %	37.6	40.0	40.1
Kirkonkylä — Kyrkby .....	1 181	282	278
Sääksjärvi — Lehtimäki .....	440	86	82
Virrat — Virdois .....	11 504	2 973	2 861
Taajama-alueet yhteensä — Tätörsområdena inalles .....	2 243	721	659
..... %	19.5	24.3	23.0
Kirkonkylä — Kyrkby .....	1 584	498	436
Killinkoski .....	659	223	223
Vähäkyrö — Lillkyro .....	4 326	1 227	1 213
Taajama-alueet yhteensä — Tätörsområdena inalles .....	1 223	343	342
..... %	28.3	28.0	28.2
Kirkonkylä — Kyrkby .....	1 218	340	339
Tervajoki .....	5	3	3
Vöyri — Vöra .....	4 882	1 518	1 504
Taajama-alueet yhteensä — Tätörsområdena inalles .....	1 779	600	598
..... %	36.4	39.5	39.8
Keskusta — Centrum .....	1 575	534	533
Tuckur .....	204	66	65
Ylihärmä .....	3 230	886	873
Taajama-alueet yhteensä — Tätörsområdena inalles .....	1 106	317	310
..... %	34.2	35.8	35.5
Kirkonkylä — Kyrkby .....	842	249	243
Kankaankylä .....	264	68	67
Ylimarkku — Övermark .....	1 921	589	586
Taajama-alueet yhteensä — Tätörsområdena inalles .....	563	172	172
..... %	29.3	29.2	29.4
Kirkonkylä — Kyrkby .....	563	172	172
Ylistaro .....	8 074	2 139	2 114
Taajama-alueet yhteensä — Tätörsområdena inalles .....	1 255	347	343
..... %	15.5	16.2	16.2
Kirkonkylä — Kyrkby .....	754	208	204
Asemanseutu — Stationsområdet .....	243	65	65
Tiilitehdas — Tegelfabriken .....	258	74	74
Ähtäri .....	8 412	2 218	2 165
Taajama-alueet yhteensä — Tätörsområdena inalles .....	2 529	738	721
..... %	30.1	33.3	33.3
Kirkonkylä — Kyrkby .....	1 193	348	337
Inhan asema .....	246	72	68
Inhan tehdas .....	477	142	142
Myllymäki .....	613	176	174
Ähtävä — Esse .....	2 276	550	566
Taajama-alueet yhteensä — Tätörsområdena inalles .....	1 557	383	392
..... %	68.4	69.6	69.3

1	2	3	4
Överesse .....	567	151	154
Lappfors .....	312	75	77
Ytteresse .....	678	157	161
Öja .....	637	166	160
Taajama-alueet yhteensä — Tätortsområdena inalles .....	535	135	134
%	84.0	81.3	83.8
Knifsund .....	310	78	77
Norra Långö .....	225	57	57
<b>Keski-Suomen lääni — Mellersta Finlands län</b>			
Jyväskylä .....	39 636	13 339	11 660
Taajama-alueet yhteensä — Tätortsområdena inalles .....	39 117	13 159	11 527
%	98.7	98.7	98.9
Keskusta — Centrum .....	39 055	13 142	11 512
Rantue .....	62	17	15
Suolahti .....	5 106	1 488	1 410
Taajama-alueet yhteensä — Tätortsområdena inalles .....	4 793	1 404	1 337
%	93.9	94.4	94.8
Keskusta — Centrum .....	4 793	1 404	1 337
Äänekoski .....	7 169	2 151	2 118
Taajama-alueet yhteensä — Tätortsområdena inalles .....	6 677	2 038	2 016
%	93.1	94.7	95.2
Keskusta — Centrum .....	6 089	1 876	1 856
Kierälahti .....	266	66	66
Rotkola .....	322	96	94
Hankasalmi .....	9 241	2 222	2 154
Taajama-alueet yhteensä — Tätortsområdena inalles .....	1 968	569	543
%	21.3	25.6	25.2
Kirkonkylä — Kyrkby .....	608	178	166
Asemanseutu — Stationssamhälle .....	886	265	256
Niemisjärvi .....	255	70	67
Ristilä .....	219	56	54
Joutsa .....	5 760	1 543	1 508
Taajama-alueet yhteensä — Tätortsområdena inalles .....	951	325	315
%	16.5	21.1	20.9
Kirkonkylä — Kyrkby .....	951	325	315
Jyväskylän mlk. — Jyväskylä lk. ....	24 174	6 827	6 514
Taajama-alueet yhteensä — Tätortsområdena inalles .....	16 408	4 804	4 610
%	67.9	70.4	70.8
Haapaniemi .....	210	65	65
Kanavuori — Mustalahti .....	395	103	103
Keljonkangas .....	1 508	438	402
Kuohu .....	465	122	116
Kuokkala .....	879	261	243
Palokka .....	494	135	132
Rajaharju .....	538	137	136
Rantue .....	359	103	92
Ritopohja .....	350	92	88
Ränssimäki .....	299	90	90
Tikka .....	655	177	175
Tikkakoski .....	2 664	748	717
Vaajakoski .....	7 198	2 214	2 142
Jyväskylän keskusta — Jyväskylä centrum .....	394	119	109
Jämsä .....	12 197	3 301	3 140
Taajama-alueet yhteensä — Tätortsområdena inalles .....	4 416	1 322	1 228
%	36.2	40.0	39.1
Seppola .....	3 116	958	896
Kaipola .....	729	209	194
Olkkola .....	554	152	135
Jämsänkosken kirkonkylä — Jämsänkoski kyrkby .....	16	2	2
Harjunkangas .....	1	1	1
Jämsänkoski .....	5 959	1 801	1 702
Taajama-alueet yhteensä — Tätortsområdena inalles .....	5 186	1 564	1 482
%	87.0	86.8	87.1
Kirkonkylä — Kyrkby .....	4 876	1 484	1 403
Harjunkangas .....	310	80	79
Kannonkoski .....	3 583	802	763
Taajama-alueet yhteensä — Tätortsområdena inalles .....	498	133	130
%	13.9	16.6	17.0
Kirkonkylä — Kyrkby .....	498	133	130

1	2	3	4
Karstula .....	7 588	1 794	1 705
Taajama-alueet yhteensä — Tätörsområdena inalles .....	1 507	438	393
% .....	19.9	24.4	23.0
Kirkonkylä — Kyrkby .....	1 507	438	393
Keuruu .....	12 061	3 368	3 113
Taajama-alueet yhteensä — Tätörsområdena inalles .....	5 390	1 698	1 565
% .....	44.7	50.4	50.3
Kirkonkylä — Kyrkby .....	3 190	1 045	934
Haapamäki .....	2 200	653	631
Kinnula .....	3 217	610	589
Taajama-alueet yhteensä — Tätörsområdena inalles .....	2 020	404	399
% .....	62.8	66.2	67.7
Kirkonkylä — Kyrkby .....	1 218	245	242
Muhola .....	802	159	157
Kivijärvi .....	3 057	649	628
Taajama-alueet yhteensä — Tätörsområdena inalles .....	716	177	166
% .....	23.4	27.3	26.4
Kirkonkylä — Kyrkby .....	716	177	166
Konginkangas .....	2 839	678	651
Taajama-alueet yhteensä — Tätörsområdena inalles .....	583	153	151
% .....	20.5	22.6	23.2
Kirkonkylä — Kyrkby .....	583	153	151
Konnevesi .....	5 034	1 173	1 127
Taajama-alueet yhteensä — Tätörsområdena inalles .....	699	199	180
% .....	13.9	17.0	16.0
Kirkonkylä — Kyrkby .....	321	92	87
Lapunmäki .....	378	107	93
Korpilahti .....	7 156	1 838	1 801
Taajama-alueet yhteensä — Tätörsområdena inalles .....	1 324	384	364
% .....	18.5	20.9	20.2
Kirkonkylä — Kyrkby .....	1 324	384	364
Koskenpää .....	2 454	600	587
Taajama-alueet yhteensä — Tätörsområdena inalles .....	281	83	83
% .....	11.5	13.8	14.1
Kirkonkylä — Kyrkby .....	281	83	83
Kyyjärvi .....	3 008	617	615
Taajama-alueet yhteensä — Tätörsområdena inalles .....	646	150	150
% .....	21.5	24.3	24.4
Kirkonkylä — Kyrkby .....	646	150	150
Laukaa .....	14 719	3 662	3 506
Taajama-alueet yhteensä — Tätörsområdena inalles .....	5 275	1 456	1 406
% .....	35.8	39.8	40.1
Kirkonkylä — Kyrkby .....	1 433	408	384
Kuusa .....	236	74	65
Leppävesi .....	938	237	235
Lievestuore .....	1 781	502	495
Vihtavuori .....	887	235	227
Leivonmäki .....	2 485	659	638
Taajama-alueet yhteensä — Tätörsområdena inalles .....	527	151	149
% .....	21.2	22.9	23.4
Kirkonkylä — Kyrkby .....	281	79	79
Rutalahti .....	246	72	70
Luhanka .....	2 124	549	541
Multia .....	4 201	986	942
Taajama-alueet yhteensä — Tätörsområdena inalles .....	609	170	166
% .....	14.5	17.2	17.6
Kirkonkylä — Kyrkby .....	609	170	166
Muurame .....	3 239	988	848
Taajama-alueet yhteensä — Tätörsområdena inalles .....	1 329	476	353
% .....	41.0	48.2	41.6
Kirkonkylä — Kyrkby .....	816	248	242
Kinkomaa .....	513	228	111
Petäjävesi .....	5 459	1 373	1 312
Taajama-alueet yhteensä — Tätörsområdena inalles .....	1 365	394	378
% .....	25.0	28.7	28.8

1	2	3	4
Kirkonkylä — Kyrkby .....	1 147	333	318
Kintaus .....	218	61	60
Pihlajavesi .....	2 156	550	516
Pihtipudas .....	8 693	1 836	1 787
Taajama-alueet yhteensä — Tätörsområdena inalles .....	1 567	383	369
% .....	18,0	20,9	20,6
Kirkonkylä — Kyrkby .....	1 245	312	300
Muurasjärvi .....	322	71	69
Pylkönmäki .....	2 527	600	570
Taajama-alueet yhteensä — Tätörsområdena inalles .....	298	82	81
% .....	11,8	13,7	14,2
Kirkonkylä — Kyrkby .....	298	82	81
Saarijärvi .....	12 127	2 898	2 800
Taajama-alueet yhteensä — Tätörsområdena inalles .....	2 152	631	591
% .....	17,7	21,8	21,1
Kirkonkylä — Kyrkby .....	1 907	574	535
Kalmari .....	245	57	56
Sumiainen .....	2 501	575	555
Taajama-alueet yhteensä — Tätörsområdena inalles .....	412	118	110
% .....	16,5	20,5	19,8
Kirkonkylä — Kyrkby .....	412	118	110
Säynätsalo .....	3 132	988	926
Taajama-alueet yhteensä — Tätörsområdena inalles .....	3 111	983	925
% .....	99,3	99,5	99,9
Kirkonkylä — Kyrkby .....	1 470	451	409
Lehtisaari .....	836	260	254
Muuratsalo .....	805	272	262
Toivakka .....	3 316	827	792
Taajama-alueet yhteensä — Tätörsområdena inalles .....	447	113	108
% .....	13,5	13,7	13,6
Kirkonkylä — Kyrkby .....	447	113	108
Uurainen .....	3 483	821	819
Taajama-alueet yhteensä — Tätörsområdena inalles .....	400	111	110
% .....	11,5	13,5	13,4
Kirkonkylä — Kyrkby .....	400	111	110
Viitasaari .....	12 406	2 786	2 687
Taajama-alueet yhteensä — Tätörsområdena inalles .....	2 487	684	645
% .....	20,0	24,6	24,0
Kirkonkylä — Kyrkby .....	2 155	609	568
Kymönkoski .....	332	75	77
Äänekosken mlk. — Äänekoski lk. ....	3 207	750	724
<b>Oulun lääni — Uleåborgs län</b>			
Oulu — Uleåborg .....	58 197	18 161	16 023
Taajama-alueet yhteensä — Tätörsområdena inalles .....	56 486	17 637	15 737
% .....	97,1	97,1	98,2
Keskusta — Centrum .....	54 566	17 174	15 291
Korvensuora .....	663	155	154
Kuivasjärvi .....	981	220	217
Pateniemi .....	153	47	47
Oulujoen kirkonkylä — Oulujoki kyrkby .....	28	7	7
Oulunlahti .....	95	34	21
Kajaani .....	14 687	4 621	4 153
Taajama-alueet yhteensä — Tätörsområdena inalles .....	13 972	4 443	3 994
% .....	95,1	96,1	96,2
Keskusta — Centrum .....	13 723	4 388	3 943
Maasto .....	249	55	51
Raahen — Brahestad .....	4 942	1 462	1 437
Taajama-alueet yhteensä — Tätörsområdena inalles .....	4 837	1 419	1 424
% .....	97,9	97,1	99,1
Keskusta — Centrum .....	4 447	1 320	1 322
Lapaluoto .....	390	99	102
Alavieska .....	3 871	843	826

1	2	3	4
Taajama-alueet yhteensä — Tätörsområdena inalles .....	1 681	392	382
..... %	43.4	46.5	46.2
Kirkonkylä — Kyrkby .....	900	222	212
Kähtävä .....	282	71	71
Talusperä .....	499	99	99
Haapajärvi .....	9 216	2 123	2 032
Taajama-alueet yhteensä — Tätörsområdena inalles .....	4 204	1 042	988
..... %	45.6	49.1	48.6
Kirkonkylä — Kyrkby .....	2 895	762	711
Oksava .....	1 309	280	277
Haapavesi .....	8 545	1 867	1 821
Taajama-alueet yhteensä — Tätörsområdena inalles .....	1 731	455	446
..... %	20.3	24.4	24.5
Kirkonkylä — Kyrkby .....	1 116	317	309
Mieluskylä .....	615	138	137
Hailuoto — Karlö .....	1 372	355	365
Taajama-alueet yhteensä — Tätörsområdena inalles .....	1 116	293	303
..... %	81.3	82.5	83.0
Kirkonkylä — Kyrkby .....	813	202	209
Ojakylä .....	303	91	94
Haukipudas .....	13 956	3 442	3 384
Taajama-alueet yhteensä — Tätörsområdena inalles .....	12 595	3 148	3 098
..... %	90.2	91.5	91.5
Kirkonkylä — Kyrkby .....	1 073	238	224
Asemanseutu — Stations samhälle .....	713	179	172
Ervastinranta .....	263	67	66
Halosenniemi .....	278	71	70
Jokikylä .....	431	90	89
Kellonkylä .....	638	153	155
Kiviniemi .....	258	56	56
Martinieniemi .....	2 747	728	717
Mäntyniemi — Siikasaari .....	203	46	46
Parkunmäki .....	206	52	52
Pateniemi .....	4 161	1 091	1 076
Rantaniemi — Mäntylä — Tapio .....	733	179	177
Takkuranta .....	840	187	187
Jäälänkylä .....	51	11	11
Hyrnsalmi .....	6 089	1 270	1 212
Taajama-alueet yhteensä — Tätörsområdena inalles .....	1 579	442	421
..... %	25.9	34.8	34.7
Kirkonkylä — Kyrkby .....	1 283	365	347
Kangasjärvi .....	296	77	74
Ii .....	5 950	1 404	1 394
Taajama-alueet yhteensä — Tätörsområdena inalles .....	3 354	844	838
..... %	56.4	60.1	60.1
Hamina .....	1 236	340	336
Asemanseutu — Stations samhälle .....	594	150	149
Kestilä .....	272	63	63
Olhava .....	338	84	83
Päkkilänkangas .....	914	207	207
Kajaanin mlk. — Kajaani lk. ....	9 702	2 340	2 213
Taajama-alueet yhteensä — Tätörsområdena inalles .....	3 808	1 020	972
..... %	39.2	43.6	43.9
Heinisuo .....	414	108	105
Linnantaus .....	226	61	60
Nakertaja .....	1 633	430	416
Paltaniemi .....	289	73	70
Kajaanin keskusta — Kajaani centrum .....	1 246	348	321
Kalajoki .....	7 372	1 676	1 690
Taajama-alueet yhteensä — Tätörsområdena inalles .....	5 092	1 217	1 222
..... %	69.1	72.6	72.3
Kirkonkylä — Kyrkby .....	3 711	915	913
Mehtäkylä .....	344	73	73
Pitkäistenkylä .....	532	121	125
Tynkä .....	505	108	111
Kempele .....	2 716	635	604
Taajama-alueet yhteensä — Tätörsområdena inalles .....	1 623	407	387
..... %	59.8	64.1	64.1
Asemanseutu — Stations samhälle .....	1 296	329	313
Ylikylä .....	327	78	74



1	2	3	4
Kestilä .....	3 424	729	720
Taajama-alueet yhteensä — Tätörsområdena inalles .....	645	169	168
..... %	18.8	23.2	23.3
Kirkonkylä — Kyrkby .....	645	169	168
Kiiminki .....	2 696	580	565
Taajama-alueet yhteensä — Tätörsområdena inalles .....	981	219	212
..... %	36.4	37.8	37.5
Kirkonkylä — Kyrkby .....	803	181	174
Jäälinkylä .....	178	38	38
Kuhmo .....	14 446	3 039	2 825
Taajama-alueet yhteensä — Tätörsområdena inalles .....	2 709	779	719
..... %	18.8	25.6	25.5
Kirkonkylä — Kyrkby .....	2 709	779	719
Kuivaniemi .....	3 589	761	747
Taajama-alueet yhteensä — Tätörsområdena inalles .....	687	177	174
..... %	19.1	23.3	23.3
Kirkonkylä — Kyrkby .....	389	97	95
Asemakylä .....	298	80	79
Kuusamo .....	18 919	3 650	3 375
Taajama-alueet yhteensä — Tätörsområdena inalles .....	3 599	963	800
..... %	19.0	26.4	23.7
Kirkonkylä — Kyrkby .....	3 216	896	733
Suininki .....	383	67	67
Kärsämäki .....	5 014	1 049	1 012
Taajama-alueet yhteensä — Tätörsområdena inalles .....	1 082	276	272
..... %	21.6	26.3	26.9
Kirkonkylä — Kyrkby .....	414	126	123
Herrakoski — Kattilakoski .....	419	88	87
Venetpalo .....	249	62	62
Liminka .....	4 132	998	967
Taajama-alueet yhteensä — Tätörsområdena inalles .....	1 016	292	287
..... %	24.6	29.3	29.7
Kirkonkylä — Kyrkby .....	1 016	292	287
Lumijoki .....	1 990	453	445
Taajama-alueet yhteensä — Tätörsområdena inalles .....	549	135	131
..... %	27.6	29.8	29.4
Kirkonkylä — Kyrkby .....	549	135	131
Merijärvi .....	2 260	464	474
Taajama-alueet yhteensä — Tätörsområdena inalles .....	325	79	89
..... %	14.4	17.0	18.8
Kirkonkylä — Kyrkby .....	325	79	89
Muhos .....	8 449	2 116	1 912
Taajama-alueet yhteensä — Tätörsområdena inalles .....	3 482	945	852
..... %	41.2	44.7	44.6
Kirkonkylä — Kyrkby .....	2 981	787	719
Leppiniemi .....	501	158	133
Nivala .....	11 888	2 506	2 440
Taajama-alueet yhteensä — Tätörsområdena inalles .....	1 571	404	368
..... %	13.2	16.1	15.1
Kirkonkylä — Kyrkby .....	1 571	404	368
Oulainen .....	8 447	2 035	1 939
Taajama-alueet yhteensä — Tätörsområdena inalles .....	3 652	1 005	924
..... %	43.2	49.4	47.7
Kirkonkylä — Kyrkby .....	3 295	937	863
Törmänperä .....	357	68	61
Oulujoki .....	4 741	1 080	995
Taajama-alueet yhteensä — Tätörsområdena inalles .....	1 559	370	364
..... %	32.9	34.3	36.6
Kirkonkylä — Kyrkby .....	580	134	131
Oulunlahti .....	616	149	146
Oulun keskusta — Uleåborgs centrum .....	363	87	87
Oulunsalo .....	1 859	428	440
Taajama-alueet yhteensä — Tätörsområdena inalles .....	1 160	276	283
..... %	62.4	64.5	64.3
Kirkonkylä — Kyrkby .....	662	154	155
Keskiipiiri .....	498	122	128

1	2	3	4
Paavola .....	5 896	1 392	1 328
Taajama-alueet yhteensä — Tätortsområdena inalles .....	1 774	511	497
..... %	30.1	36.7	37.4
Kirkonkylä — Kyrkby .....	267	77	70
Luohua .....	201	44	44
Ruukki .....	1 306	390	383
Paltamo .....	7 479	1 611	1 585
Taajama-alueet yhteensä — Tätortsområdena inalles .....	1 779	454	442
..... %	23.8	28.2	27.9
Kirkonkylä — Kyrkby .....	948	246	239
Kontiomäki .....	831	208	203
Pattijoki .....	2 453	568	554
Taajama-alueet yhteensä — Tätortsområdena inalles .....	904	215	210
..... %	36.9	37.9	37.9
Kirkonkylä — Kyrkby .....	904	215	210
Piippola .....	2 140	464	452
Taajama-alueet yhteensä — Tätortsområdena inalles .....	760	170	168
..... %	35.5	36.6	37.2
Kirkonkylä — Kyrkby .....	373	86	81
Leskelä .....	387	84	87
Pudasjärvi .....	15 530	3 063	2 863
Taajama-alueet yhteensä — Tätortsområdena inalles .....	1 010	305	281
..... %	6.5	10.0	9.8
Kurenalus .....	1 010	305	281
Pulkkila .....	2 457	571	558
Taajama-alueet yhteensä — Tätortsområdena inalles .....	546	161	156
..... %	22.2	28.2	28.0
Kirkonkylä — Kyrkby .....	308	99	96
Laakkola .....	238	62	60
Puolanka .....	7 590	1 570	1 408
Taajama-alueet yhteensä — Tätortsområdena inalles .....	1 048	292	245
..... %	13.8	18.6	17.4
Kirkonkylä — Kyrkby .....	848	252	207
Puokio .....	200	40	38
Pyhäjoki .....	4 293	969	963
Taajama-alueet yhteensä — Tätortsområdena inalles .....	1 928	469	467
..... %	44.9	48.4	48.5
Kirkonkylä — Kyrkby .....	1 045	265	265
Parhalahti .....	473	111	109
Yppäri .....	410	93	93
Pyhäjärvi Ol. ....	9 585	2 148	2 036
Taajama-alueet yhteensä — Tätortsområdena inalles .....	1 848	518	486
..... %	19.3	24.1	23.9
Kirkonkylä — Kyrkby .....	246	59	59
Pyhäsalmi .....	1 233	349	337
Routanen .....	369	110	90
Pyhäntä .....	2 090	433	418
Rantsila .....	3 690	820	794
Taajama-alueet yhteensä — Tätortsområdena inalles .....	500	147	140
..... %	13.6	17.9	17.6
Kirkonkylä — Kyrkby .....	500	147	140
Rautio .....	1 658	365	371
Taajama-alueet yhteensä — Tätortsområdena inalles .....	836	197	203
..... %	50.4	54.0	54.7
Kirkonkylä — Kyrkby .....	420	109	112
Alapää .....	205	50	53
Kärkiskylä .....	211	38	38
Reisjärvi .....	4 715	969	916
Taajama-alueet yhteensä — Tätortsområdena inalles .....	591	149	132
..... %	12.5	15.4	14.4
Kirkonkylä — Kyrkby .....	591	149	132
Revonlahti — Revolaks .....	1 333	312	311
Taajama-alueet yhteensä — Tätortsområdena inalles .....	7	3	3
..... %	0.5	1.0	1.0
Ruukki .....	7	3	3

1	2	3	4
Ristijärvi .....	3 968	850	816
Taajama-alueet yhteensä — Tätörsområdena inalles .....	695	200	184
..... %	17.5	23.5	22.5
Kirkonkylä — Kyrkby .....	695	200	184
Saloinen .....	3 274	738	718
Taajama-alueet yhteensä — Tätörsområdena inalles .....	1 327	308	305
..... %	40.5	41.7	42.5
Kirkonkylä — Kyrkby .....	1 327	308	305
Sievi .....	5 820	1 283	1 254
Taajama-alueet yhteensä — Tätörsområdena inalles .....	1 497	374	372
..... %	25.7	29.2	29.7
Kirkonkylä — Kyrkby .....	379	103	103
Korhonen .....	336	90	90
Järvikylä .....	345	89	87
Kiiskilampi .....	437	92	92
Siikajoki .....	1 703	413	414
Sotkamo .....	15 254	3 273	3 098
Taajama-alueet yhteensä — Tätörsområdena inalles .....	2 087	585	552
..... %	13.7	17.9	17.8
Kirkonkylä — Kyrkby .....	1 719	488	459
Vuokatin asemansentu — Stationsssamhälle .....	368	97	93
Suomussalmi .....	15 382	3 170	2 860
Taajama-alueet yhteensä — Tätörsområdena inalles .....	2 789	761	649
..... %	18.1	24.0	22.7
Kirkonkylä — Kyrkby .....	1 006	258	227
Siikaranta .....	231	56	49
Ämmänsaari .....	1 552	447	373
Taivalkoski .....	6 160	1 249	1 178
Taajama-alueet yhteensä — Tätörsområdena inalles .....	860	234	215
..... %	14.0	18.7	18.3
Kirkonkylä — Kyrkby .....	860	234	215
Temmes .....	922	209	206
Tyrnävä .....	3 837	821	793
Taajama-alueet yhteensä — Tätörsområdena inalles .....	480	151	140
..... %	12.5	18.4	17.7
Kirkonkylä — Kyrkby .....	480	151	140
Utajärvi .....	5 830	1 277	1 189
Taajama-alueet yhteensä — Tätörsområdena inalles .....	693	206	177
..... %	11.9	16.1	14.9
Kirkonkylä — Kyrkby .....	693	206	177
Vaala .....	7 493	1 670	1 626
Taajama-alueet yhteensä — Tätörsområdena inalles .....	2 530	634	617
..... %	33.8	18.7	37.9
Asemansentu — Stationsssamhälle .....	571	162	161
Jylhämä .....	675	181	169
Nuojua .....	299	69	69
Säränsniemi .....	517	113	113
Venetheitto .....	468	109	105
Vihanti .....	5 248	1 235	1 149
Taajama-alueet yhteensä — Tätörsområdena inalles .....	2 311	608	540
..... %	44.0	49.2	47.0
Kirkonkylä — Kyrkby .....	737	201	193
Alpua .....	425	108	103
Kaivoskylä .....	1 149	299	244
Vuolijoki .....	4 790	1 085	1 010
Taajama-alueet yhteensä — Tätörsområdena inalles .....	1 860	507	455
..... %	38.8	46.7	45.0
Kirkonkylä — Kyrkby .....	262	72	58
Otanmäki .....	1 598	435	397
Yli-Ii .....	3 832	784	767
Ylikiiminki .....	4 001	785	761
Ylivieska .....	10 100	2 397	2 230
Taajama-alueet yhteensä — Tätörsområdena inalles .....	6 181	1 563	1 418
..... %	61.2	65.2	63.6
Kirkonkylä — Kyrkby .....	3 587	953	849
Isokoski .....	336	83	83

1	2	3	4
Kantokylä .....	259	59	57
Niemelänkylä .....	583	143	114
Pylväsajoki .....	252	55	53
Raudaskylä .....	453	110	104
Savela .....	355	85	83
Vähäkangas .....	356	75	75
<b>Lapin lääni — Lapplands län</b>			
Rovaniemi .....	21 510	6 801	5 965
Taajama-alueet yhteensä — Tätortsområdena inalles .....	21 467	6 765	5 965
..... %	99.8	99.5	100.0
Keskusta — Centrum .....	21 467	6 765	5 965
Kemi .....	28 040	8 513	7 823
Taajama-alueet yhteensä — Tätortsområdena inalles .....	27 090	8 266	7 658
..... %	96.6	97.1	97.9
Keskusta — Centrum .....	23 000	7 074	6 579
Ajos .....	625	161	152
Hepola .....	1 071	333	285
Rytikari — Paavonkari .....	1 386	404	365
Veitsiluoto .....	1 008	294	277
Tornio — Torneå .....	5 529	1 653	1 559
Taajama-alueet yhteensä — Tätortsområdena inalles .....	5 252	1 582	1 495
..... %	95.0	95.7	95.9
Keskusta — Centrum .....	2 906	957	887
Pudas .....	2 108	564	550
Röyttä .....	238	61	58
Kemijärvi .....	5 035	1 370	1 307
Taajama-alueet yhteensä — Tätortsområdena inalles .....	4 066	1 141	1 106
..... %	80.8	83.3	84.6
Keskusta — Centrum .....	4 066	1 141	1 106
Alatornio — Nedertorneå .....	8 862	2 030	1 987
Taajama-alueet yhteensä — Tätortsområdena inalles .....	4 194	1 017	1 012
..... %	47.3	50.1	50.9
Alavojakkala .....	360	86	86
Arpela .....	503	111	109
Kaakamo .....	646	174	173
Kiviranta .....	467	124	124
Kyläjoki .....	886	207	207
Pirkkiö .....	398	90	88
Ruottala .....	235	52	52
Yliraumo — Alaraumo .....	439	106	106
Ylivojakkala .....	260	67	67
Enontekiö .....	2 340	518	467
Taajama-alueet yhteensä — Tätortsområdena inalles .....	334	77	71
..... %	14.3	14.9	15.2
Kirkonkylä — Kyrkby .....	334	77	71
Inari — Enare .....	6 831	1 722	1 419
Taajama-alueet yhteensä — Tätortsområdena inalles .....	2 835	765	677
..... %	41.5	44.4	47.7
Kirkonkylä — Kyrkby .....	280	70	65
Ivalo .....	2 555	695	612
Karunki .....	2 627	586	579
Taajama-alueet yhteensä — Tätortsområdena inalles .....	870	204	203
..... %	33.1	34.8	35.1
Kirkonkylä — Kyrkby .....	620	142	141
Kukkola .....	250	62	62
Kemijärven mlk. — Kemijärvi lk. ....	9 176	1 866	1 738
Taajama-alueet yhteensä — Tätortsområdena inalles .....	1 928	419	401
..... %	21.0	22.5	23.1
Isokylä .....	1 054	246	237
Joutsijärvi .....	380	74	66
Juujärvi .....	293	57	57
Soppela .....	201	42	41
Kemin mlk. — Kemi lk. ....	5 757	1 423	1 366
Taajama-alueet yhteensä — Tätortsområdena inalles .....	3 739	964	921
..... %	64.9	67.7	67.4
Kirkonkylä — Kyrkby .....	233	55	54
Ilmola .....	272	69	66

1	2	3	4
Itäkoski .....	273	61	53
Laurila .....	512	130	130
Lautiosaari .....	1 297	350	339
Liedakkala .....	724	199	183
Maula .....	419	99	95
Ruottala .....	9	1	1
Kittilä .....	8 057	1 763	1 631
Taajama-alueet yhteensä — Tätörsområdena inalles .....	2 164	573	522
..... %	26.9	32.5	32.0
Kirkonkylä — Kyrkby .....	1 668	450	407
Kaukonen .....	496	123	115
Kolari .....	5 472	1 149	1 076
Taajama-alueet yhteensä — Tätörsområdena inalles .....	994	250	227
..... %	18.2	21.8	21.1
Kirkonkylä — Kyrkby .....	451	123	110
Sieppijärvi .....	543	127	117
Muonio .....	3 022	718	648
Taajama-alueet yhteensä — Tätörsområdena inalles .....	1 340	336	312
..... %	44.3	46.8	48.1
Kirkonkylä — Kyrkby .....	1 041	269	247
Ylimuonio .....	299	67	65
Pelkosenniemi .....	2 666	533	509
Taajama-alueet yhteensä — Tätörsområdena inalles .....	730	172	161
..... %	27.4	32.3	31.6
Pelkosenniemi .....	730	172	161
Pello .....	6 753	1 513	1 444
Taajama-alueet yhteensä — Tätörsområdena inalles .....	2 583	669	629
..... %	38.2	44.2	43.6
Pello .....	1 865	492	454
Juoksenki .....	432	106	104
Turtola .....	286	71	71
Posio .....	7 236	1 326	1 237
Taajama-alueet yhteensä — Tätörsområdena inalles .....	422	131	108
..... %	5.8	9.9	8.7
Ahola .....	422	131	108
Ranua .....	7 006	1 300	1 180
Taajama-alueet yhteensä — Tätörsområdena inalles .....	573	153	117
..... %	8.2	11.8	9.9
Kirkonkylä — Kyrkby .....	573	153	117
Rovaniemen mlk. — Rovaniemi lk. ....	23 754	5 640	4 867
Taajama-alueet yhteensä — Tätörsområdena inalles .....	6 968	1 922	1 557
..... %	29.3	34.1	32.0
Autti .....	288	52	50
Jaatila .....	355	81	76
Murola .....	633	234	134
Nivankylä .....	285	66	61
Petäjaskoski .....	842	238	210
Pirttikoski .....	1 670	568	361
Saarenkylä .....	1 839	447	434
Sinettä .....	246	60	58
Tapionkylä .....	266	56	56
Viiri .....	283	59	57
Rovaniemen keskusta — Rovaniemi centrum .....	261	61	60
Salla .....	10 072	1 931	1 808
Taajama-alueet yhteensä — Tätörsområdena inalles .....	3 197	719	660
..... %	31.7	37.2	36.5
Hautajärvi .....	391	77	71
Kursu .....	658	152	140
Märkäjärvi .....	1 157	301	263
Saija .....	499	93	93
Salmivaara .....	492	96	93
Savukoski .....	2 167	470	415
Taajama-alueet yhteensä — Tätörsområdena inalles .....	657	153	146
..... %	30.3	32.6	35.2
Kirkonkylä — Kyrkby .....	448	105	101
Martinkylä .....	209	48	45
Simo .....	4 041	910	898
Taajama-alueet yhteensä — Tätörsområdena inalles .....	494	136	136
..... %	12.2	14.9	15.1

1	2	3	4
Kirkonkylä — Kyrkby .....	231	61	61
Asemanseutu — Stationssamhälle .....	263	75	75
Sodankylä .....	10 768	2 370	2 049
Taajama-alueet yhteensä — Tätortsområdena inalles .....	2 458	742	581
%	22.8	31.3	28.4
Kirkonkylä — Kyrkby .....	2 458	742	581
Tervola .....	7 247	1 572	1 525
Taajama-alueet yhteensä — Tätortsområdena inalles .....	1 649	394	377
%	22.8	25.1	24.7
Kirkonkylä — Kyrkby .....	686	176	163
Koivu .....	468	108	107
Ylipaakkola .....	495	110	107
Utsjoki .....	1 209	267	243
Ylitornio — Övertorneå .....	9 936	2 091	2 036
Taajama-alueet yhteensä — Tätortsområdena inalles .....	2 797	658	636
%	28.2	31.5	31.2
Kirkonkylä — Kyrkby .....	1 386	337	330
Kauliranta .....	697	163	152
Meltosjärvi .....	314	75	72
Taroniemi .....	400	83	82