

F13.2

MAATILA- REKISTERI

Lantbruksregister
Farm Register

1997



MAA- JA METSÄTALOUSHMINISTERIÖN
TIETOPALVELUKESKUS

JORD- OCH SKOGSBRUKSMINISTERIETS INFORMATIONSTJÄNSTCENTRAL
INFORMATION CENTRE OF THE MINISTRY OF AGRICULTURE AND FORESTRY
HELSINKI 1999

SVT

F13.2

26-05-1999

Maa- ja metsätalous 1999:1

Jord- och skogsbruk

Agriculture and forestry

**MAATILAREKISTERI
LANTBRUKSREGISTER
FARM REGISTER**

1997

Maa- ja metsätalousministeriön tietopalvelukeskus
Jord- och skogsbruksministeriets informationstjänstcentral
Information Centre of the Ministry of Agriculture and Forestry

HELSINKI 1999



SVT Suomen virallinen tilasto

Finlands officiella statistik

Official Statistics of Finland

Kannen suunnittelu - Planering av pärmen - Cover design: Ben Rydman

ISSN 0784-8404 = Maa- ja metsätalous

ISSN 0785-7500

Painettu / Printed by: PrintLink Oy, 1999

Alkusanat

Tilastollinen maatilarekisteri perustettiin vuonna 1971. Vuodesta 1991 vuoteen 1994 sen korvasi maataloushallinnon maatilarekisteri, jota voitiin tilastotarkoitusten lisäksi käyttää myös hallinnollisiin tarkoituksiin. Nyt julkaistavan Maatilarekisterin tiedot ovat vuodelta 1997, ja ne on koottu maaseutuelinkeinorekisteristä, joka vuodesta 1995 alkaen korvaa maataloushallinnon maatilarekisterin. Osa maaseutuelinkeinorekisteristä muodostaa Suomessa myös EU:n edellyttämän integroidun hallinto- ja valvontajärjestelmän (IACS).

Maatilarekisterijulkaisua on toimitettu vuodesta 1980 alkaen ja se ilmestyy nyt viidennentoista kerran. Vuosina 1989 - 1991 maatilarekisterijulkaisua ei toimitettu. Vuoden 1990 maatalouslaskentaan perustuvat tiedot on julkaistu Maatalouslaskenta 1990-julkaisusarjan osassa 1 Maatilat.

Maatilarekisteri sisältää tilastoja maatalojen lukumäärästä, maankäyttölajien pinta-aloista, omistussuhteista ja tuotantosuunnista sekä viljelijöiden ikärakenteesta. Vuodelta 1997 esitetään myös tietoja kotieläinten ja kotieläintilojen lukumäärästä. Edellisen kerran vastaavia tietoja on julkaistu vuonna 1995. Tiedot on esitetty ensisijaisesti työvoima- ja elinkeinokeskuksittain, mutta keskeiset tulokset löytyvät myös maaseutukeskuksittain ja lääneittäin. Joitakin keskeisiä tunnuslukuja esitetään myöskin tukialueittain sekä maakunnittain (NUTS III alueet). Kunnittain esitetään maatalojen lukumäärät, maankäyttölajien pinta-alat ja kotieläinten lukumäärät.

Maatilat on luokiteltu hallinnassa olevan peltoalan mukaan. Alarajana on yksi peltohehtaari. Lisäksi julkaisussa on keskeiset tiedot aktiivituloista eli sellaisista tiloista, joilla on maataloustuotantoa tai muuta yritystoimintaa.

Julkaisun laadinnasta ovat vastanneet Mirva Kokkinen, Tarja Korttesmaa ja Leena Lamminen.

Helsingissä, huhtikuussa 1999

Niilo Hintikka
Ylijohtaja
Överdirektör

Förord

Det statistiska lantbruksregistret grundades år 1971. Från år 1991 till 1994 ersattes det av lantbruksförvaltningens gårdsbruksregister, som utöver de statistiska ändamålen även kunde användas för administrativa ändamål. Uppgifterna i det nu publicerade Lantbruksregistret är från 1997, och de har sammanställts från landsbygdsnäringsregistret, som från och med 1995 ersatte lantbruksförvaltningens gårdsbruksregister. En del av landsbygdsnäringsregistret utgör i Finland det integrerade system för administration och kontroll (IACS) som förutsätts även av EU.

Lantbruksregisterpublikationen har redigerats från år 1980 och den utkommer nu för femtonde gången. Publikationen redigerades inte under åren 1989 - 1991. Uppgifterna från 1990 års lantbruksräkning har publicerats i publikationsserien Lantbruksräkningen 1990, i del 1 Lantbrukslägenheter.

Publikationen innehåller statistik över antalet lantbrukslägenheter, jorddisponeringen, ägoförhållandena, produktionsinriktningarna och odlarnas ålderstruktur. För år 1997 presenteras även uppgifter om antalet husdjur och husdjurslägenheter. Senast har motsvarande uppgifter publicerats i år 1995. Uppgifterna presenteras främst enligt arbetskrafts- och näringscentral, men de centrala resultaten även enligt landsbygdscentral och län. Vissa centrala resultat framställs även enligt stödområden samt landskommuner (NUTS III områden). Kommunvisa uppgifter anges beträffande antalet lantbrukslägenheter, jorddisponeringen och antalet djur.

Lantbrukslägenheterna har klassificerats enligt åkerarealen i odlarens besittning. Den nedre gränsen är en hektar åker. Publikationen innehåller dessutom de viktigaste uppgifterna om de aktiva lägenheterna, d.v.s. de lantbrukslägenheter som idkar lantbruksproduktion eller annan företagsverksamhet.

Publikationen har uppgjorts av Mirva Kokkinen, Tarja Korttesmaa och Leena Lamminen.

Helsingfors i april 1999

Esa Ikäheimo
Johtaja
Direktör

Foreword

The statistical Farm Register was established in 1971. From 1991 to 1994 this register was replaced by the Administrative Farm Register, which could also be used for statistical purposes. The data in the present issue of the Farm Register are for 1997, and were collated from the Rural Business register which superseded the administrative register as of 1995. Part of the Rural Business Register serves as Finland's contribution to the Integrated Administration and Control System (IACS) required by the EU.

The Farm Register has been published in book form since 1980, and it is now appearing for the fifteenth time. It was not published in 1989-1991. The data for the 1990 agricultural census were published in Part 1, Farms, of the Agricultural Census series for 1990.

The Farm Register contains statistics on the number of farms, coverage of land use types, ownership categories, production sectors and ages of farmers. For 1997, the data are also given on livestock numbers and the number of farms with livestock. The last time such information was supplied was in 1995. The data are given primarily by Employment and Economic Development Centre, but the key results are also presented by Rural Centre and provinces. Some results are also presented by support areas and region (NUTS III division). Farm numbers, land-use areas and livestock numbers are given by municipality.

Farms are classified according to the arable area in their management, the minimum size being one hectare. Also given are the key figures for active farms, that is, farms engaged in agricultural production or some other enterprise.

This publication was edited by Mirva Kokkinen, Tarja Korttesmaa and Leena Lamminen.

Helsinki, April 1999

Niilo Hintikka
Director General

Esa Ikäheimo
Director

SISÄLLYS

Alkusanat.....	3
Yhteenveto	7
Käsitteitä.....	9
Kartat	
1. Työvoima- ja elinkeinokeskukset.....	10
2. Maaseutukeskukset.....	11
3. Läänit	12
4. Maakunnat (NUTS III-alueet)	13
5. Tukialueet	14
Taululuettelo	20
Taulut	26
Rekisterilomake	170
Kuviot	
1. Maatilat peltosuuruusluokittain 1977-97	15
2. Aktiivitalat peltosuuruusluokittain 1990-97	15
3. Keskipeltoala alueittain 1997	16
4. Yksityishenkilöiden omistamien maatilojen keskipeltoala alueittain 1997	16
5. Yksityiset aktiivitalat viljelijän iän mukaan 1997	17
6. Viljelijöiden keski-ikä alueittain yksityishenkilöiden omistamilla tiloilla 1997	17
7. Peltoala peltosuuruusluokittain 1982-97	18
8. Maatilojen maankäyttölajit alueittain 1997	18
9. Maatilat tuotantosuunnittain 1991-97.....	19
10. Aktiivitalat tuotantosuunnittain 1997	19
11. Maatilojen lukumäärä, >1 ha ja >10 ha, 1950-97.....	83
12. Maatilojen peltoala 1950-97	83

INNEHÅLL

Förord	3
Sammanfattning	7
Definitioner	9
Kartor	
1. Arbetskrafts- och näringscentraler.....	10
2. Landsbygdscentraler	11
3. Län.....	12
4. Landskommuner (NUTS III -område)	13
5. Stödområden.....	14
Tabellförteckning	22
Tabeller	26
Frågeformulär.....	170
Figurer	
1. Antal lantbrukslägenheter enligt åkerstorleksgrupper 1977-97	15
2. De aktiva lantbrukslägenheterna enligt åkerstorleksgrupper 1990-97	15
3. Medelåkerareal enligt distrikt 1997	16
4. Medelåkerareal på lägenheter i privat ägo enligt distrikt 1997	16
5. Aktivlägenheter i privat ägo enligt odlarens ålder 1997	17

6.	Jordbrukarnas medelålder enligt distrikt på lägenheter i privat ägo 1997.....	17
7.	Åkerarealen enligt åkerstorleksgrupper 1982-97	18
8.	Lantbrukslägenheternas jorddisponering enligt distrikt 1997	18
9.	Antal lantbrukslägenheter enligt produktionsverksamhet 1991-97.....	19
10.	De aktiva lägenheterna enligt produktionsverksamhet 1997.....	19
11.	Antal lantbrukslägenheter, >1 ha och >10 ha, 1950-97	83
12.	Lantbrukslägenheternas åkerareal 1950-97	83

CONTENTS

Foreword	4
Summary	8
Definitions.....	9

Maps

1.	<i>Employment and Economic Development Centres.....</i>	10
2.	<i>Rural Centres.....</i>	11
3.	<i>Counties.....</i>	12
4.	<i>Provinces (NUTS III -area).....</i>	13
5.	<i>Support areas.....</i>	14

List of tables	24
Tables	26
Questionnaire	170

Figures

1.	<i>Number of farms by field area group 1977-97.....</i>	15
2.	<i>Active farms by field area group 1990-97.....</i>	15
3.	<i>Average area of arable land by district 1997</i>	16
4.	<i>Average area of arable land on privately owned farms by district 1997.....</i>	16
5.	<i>Number of privately owned active farms by owner's age 1997.....</i>	17
6.	<i>Average age of the farmers by district on privately owned farms 1997.....</i>	17
7.	<i>Arable land area by field area group 1982-97.....</i>	18
8.	<i>Land use on farms by district 1997.....</i>	18
9.	<i>Number of farms by production line 1991-97.....</i>	19
10.	<i>Number of active farms by production line 1997.....</i>	19
11.	<i>Number of farms, >1 ha and >10 ha, 1950-97.....</i>	83
12.	<i>Arable land area on farms 1950-97.....</i>	83

Yhteenveto

Vuonna 1997 Suomessa oli yhteensä 159 581 yli yhden peltohehtaarin tilaa. Näistä aktiivituloja eli maataloustuotantoa tai muuta yritystoimintaa harjoittavia tiloja oli 90 203 kappaletta, mikä on 3 911 tilaa vähemmän kuin vuonna 1996. Maatalouden perustukea haki 88 829 tilaa, joista tukeen oikeutettuja oli 99,5 %.

Aktiivitulojen keskipeltoala oli 23,9 hehtaaria, eli noin hehtaarin suurempi kuin vuonna 1996. Suurimmat, yli kolmenkymmenen hehtaarin keskipeltoalat olivat Uudenmaan ja Varsinais-Suomen työvoima- ja elinkeinokeskusten alueilla. Pienimmät, 16-17 hehtaarin keskipeltoalat, olivat Lapissa, Ahvenanmaalla ja Etelä-Savossa.

Aktiivituloista lähes 88 % oli yksityishenkilöiden omistuksessa. Yksityishenkilöiden omistamista tiloista alle 30-vuotiaiden omistuksessa oli noin 5 %, kun taas 13 prosentilla aktiivituloista omistaja oli yli 60-vuotias. Viljelijöiden keski-ikä aktiivituloilla oli 47 vuotta. Näillä tiloilla noin puolet viljelijöistä sai yli 75 % kokonaistuloistaan maataloudesta. Vuonna 1997 aktiivituloista 45 % harjoitti päätuotantosuuntanaan kasvintuotantoa, 40 % nautakarjataloutta ja 8 % sika- tai siipikarjataloutta.

Vuonna 1997 kotieläimiä oli kaikkiaan 51 422 tilalla. Vuoteen 1995 verrattuna kotieläintiloja oli noin 14 % vähemmän. Lypsylehmiä oli 30 814 tilalla, ja keskimääräinen karjakoko oli 12,67 lehmää tilaa kohden. Sikojen lukumäärä kasvoi 66 252 eläimellä vuodesta 1995. Sikataloutta harjoittavia tiloja oli 1997 noin 6 200. Vaikka kanojen lukumäärä pysyi lähes ennallaan vuoteen 1995 verrattuna, kananmunia tuottavien tilojen määrä laski 7 051 tilasta 4 057 tilaan.

Verrattaessa vuoden 1997 tietoja aikaisempiin vuosiin on otettava huomioon, että vuoden 1996 tiedoista ainoastaan aktiivituloja koskevat tiedot ovat vertailukelpoisia. Aineiston käsittelyssä tapahtuneen virheen vuoksi vuoden 1996 kaikkia maataloja (=aktiivitulat + passiivitulat) koskevat tiedot ovat virheellisiä. Virhe koskee passiivituloja.

Sammanfattning

År 1997 fanns det 159 581 gårdar med mer än en hektar åker i Finland. 90 203 st var aktiva gårdar d.v.s. lantbruksenheter med lantbruksproduktion eller annan företagsverksamhet vilket är 3 911 färre än år 1996. Lantbruksstöd ansöktes för 88 829 gårdar, av vilka 99,5 % var stödberättigade.

Medelåkerarealen för de aktiva gårdarna var 23,9 hektar, ungefär en hektar mer än år 1996. De största gårdarna med i medeltal över 30 hektar åker, fanns i Nylands och Egentliga Finlands arbetskrafts- och näringscentralers distrikt. De minsta gårdarna med i medeltal 16-17 hektar åker, fanns i Lappland, Södra Savolax och på Åland.

Närpå 88 % av de aktiva gårdarna ägdes av privatpersoner. Ungefär 5 % av de här gårdarna ägdes av privatpersoner yngre än 30 år, medan 13 % ägdes av privatpersoner äldre än 60 år. Lantbrukarnas medelålder på de aktiva gårdarna var 47 år. På de här gårdarna fick ungefär hälften av alla lantbrukare mer än 75 % av den totala inkomsten från jordbruket. År 1997 var växtproduktion den huvudsakliga produktionsinriktningen på 45 % av alla aktiva gårdar, 40 % av gårdarna idkade nötkreatursuppfödning och 8 % uppfödning av svin eller fjäderfä.

År 1997 fanns det totalt 51 422 gårdar med husdjur. År 1997 var antalet husdjursgårdar 14 % lägre än år 1995. Mjölkkorna var till antalet 30 814 och i medeltal fanns det 12,67 kor per gård. Antalet svin steg från år 1995 med 66 252 djur. Gårdar med svinuppfödning uppgick till ca. 6 200 år 1997. Fastän antalet hönor förblev så gott som oförändrat jämfört med år 1995, sjönk antalet äggproducerande gårdar från 7 051 till 4 057.

Vid en jämförelse av uppgifterna för år 1997 med tidigare år bör noteras att enbart uppgifter gällande aktiva gårdar är jämförbara för år 1996. På grund av ett misstag vid bearbetningen av datamaterialet för år 1996 är uppgifterna för samtliga gårdar (=aktiva + passiva) felaktiga. Felet ligger i uppgifterna för de passiva gårdarna.

Summary

In 1997, there were 159 581 holdings with more than one hectare of arable land in Finland. Of these, 90 203 were active farms, that is, holdings engaging in agricultural or other production. The number is 3 911 less than in 1996. Applications for basic support were made by 88 829 farms, of which 99.5% were entitled to such support.

The average arable area of active farms was 23.9 hectares, or roughly one hectare more than in 1996. Average arable areas were largest, over 30 hectares, in the areas of the Uusimaa and Varsinais-Suomi Employment and Economic Development Centres; they were smallest, 16-17 hectares, in Lappi, Ahvenanmaa and Etelä-Savo.

Almost 88% of active farms were owned by private individuals; in 5% of these the owner was under 30 and in 13% over 60 years of age. The average age of farmers on active farms was 47. About half of such farmers obtained more than 75% of their total income from agriculture. In 1997, the main branch in 45% of active farms was crop production, in 40% cattle farming and in 8% pig or poultry farming.

In 1997, there were 51 422 farms with livestock, which was 14% less than in 1995. There were 30 814 farms with dairy cows, and the average size of herds was 12.67 cows per farm. The number of pigs was 66 252 higher than in 1995, and the number of pig farms was around 6 200. Although the number of hens was more or less the same as in 1995, the number of egg-producing farms fell from 7 051 in 1995 to 4 057 in 1997.

It should be noted when comparing 1997 data with those on previous years that, in 1996, only the figures for active farms are comparable. Due to a processing fault, the data on all farms (active + passive farms) in 1996 are erroneous. The error refers to passive farms.

Käsitteitä

Aktiivitila

Aktiivitila on vähintään yhden peltohehtaarin tila, jolla on maataloustuotantoa tai muuta yritystoimintaa. Aktiivitalat eivät sisällä tiloja, joilla on tehty tuotannonohjauksen- tai luopumissopimus. Vuodesta 1995 lähtien aktiivitaloihin on luettu metsätaloutta tai muuta tuotantotoimintaa päätuotantosuuntanaan harjoittavista tiloista vain ne, joilla on peltoa viljelyksessä.

Maatila

Maatilaksi luetaan sellainen tila, jolla on hallinnassa peltoa ja puutarhaa vähintään yksi hehtaari.

NUTS - alue

EU:n yleinen tilastollinen alueluokitus.

Definitioner

Aktiva lägenheter

Aktiva lägenheter är alla lägenheter med minst en hektar åker, som har lantbruksproduktion eller annan företagsverksamhet. Som aktiva lägenheter räknas inte lägenheter som har ett produktionsstyrningsavtal eller ett avtal om avstående från lantbruksproduktion. Från och med 1995 räknas till de aktiva lägenheterna av de lägenheter som bedriver skogsbruk eller annan produktionsverksamhet som sin huvudsakliga produktionsinriktning endast de lägenheter som har åker i odling.

Lantbrukslägenhet

Som lantbrukslägenheter räknas en sådan gård som i sin besittning har minst en hektar åker eller trädgård.

NUTS - område

Allmän statistisk regionklassificering inom EU.

Definitions

Active farms

An active farm is a farm with at least one hectare of land engaging in agricultural or other production. Active farms do not include farms that have made a contract to reduce production or a farm-closure commitment. From 1995 holdings with forestry or some other type of production as their main activity are considered active farms if they have fields under cultivation.

Farm

A farm is defined as a holding with at least one hectare of arable and horticultural land in management.

NUTS - area (Nomenclature of Territorial Units for statistics).

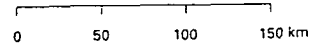
General territorial classification for statistics used in EU.

Tauluissa käytetyt symbolit - Symbolerna i tabeller - Explanation of symbols

- Ei mitään ilmoitettavaa - Inget finns att redovisa - *Magnitude nil*
- .. Tietoa ei ole saatu tai se on liian epävarma esitettäväksi - Uppgift ej tillgänglig eller alltför osäker för att anges - *Data not available or too uncertain to express*
- 0.0 Tieto on pienempi kuin puolet käytetystä yksiköstä - Uppgiften är mindre än hälften av den enhet som används - *Magnitude less than half of unit employed*

SUOMI FINLAND

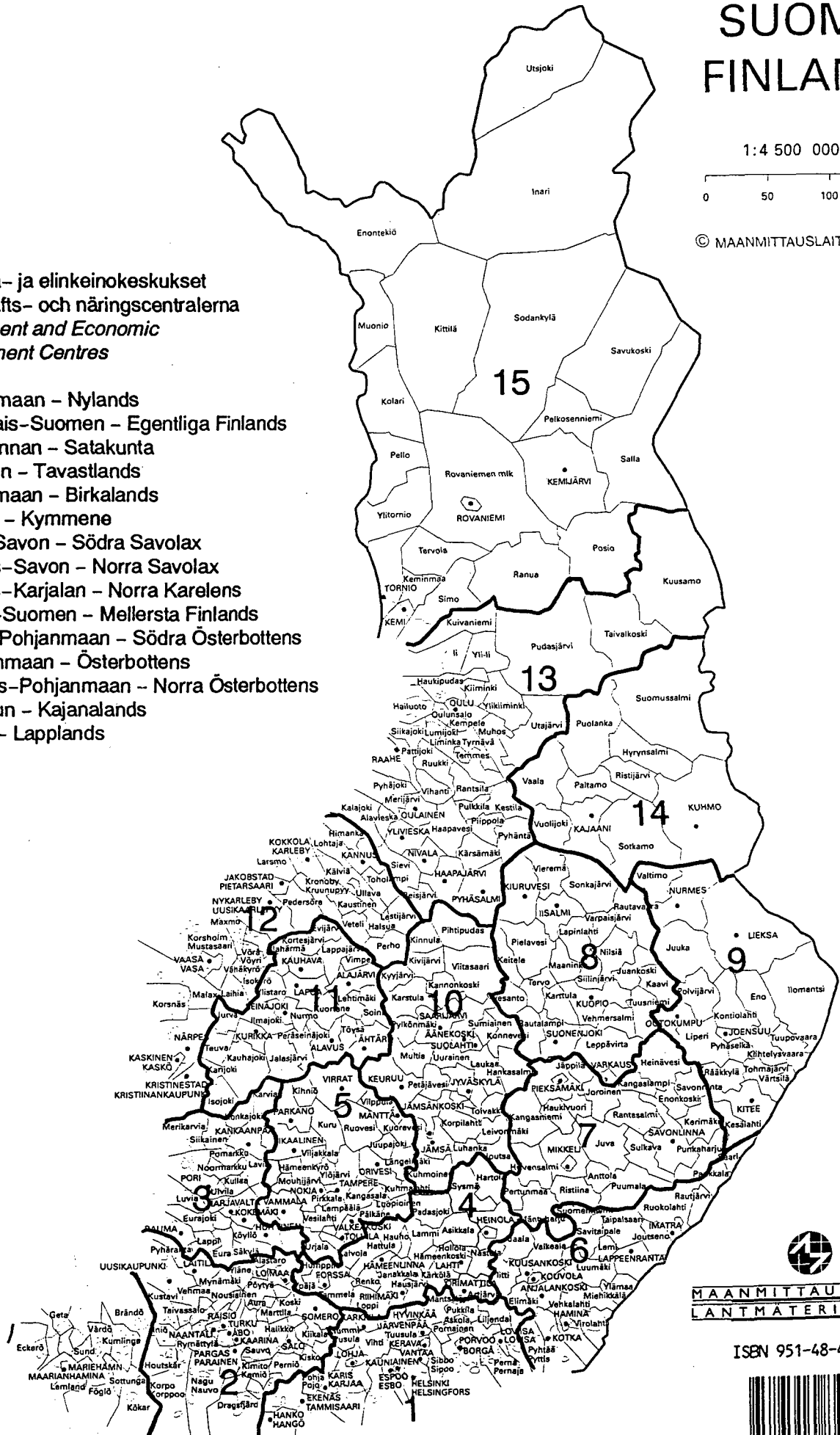
1:4 500 000



© MAANMITTAUSLAITOS 1995

Työvoima- ja elinkeinokeskukset Arbetskrafts- och näringscentralerna Employment and Economic Development Centres

- 1 Uudenmaan - Nylands
- 2 Varsinais-Suomen - Egentliga Finlands
- 3 Satakunnan - Satakunta
- 4 Hämeen - Tavastlands
- 5 Pirkanmaan - Birkalands
- 6 Kymen - Kymmene
- 7 Etelä-Savon - Södra Savolax
- 8 Pohjois-Savon - Norra Savolax
- 9 Pohjois-Karjalan - Norra Karelens
- 10 Keski-Suomen - Mellersta Finlands
- 11 Etelä-Pohjanmaan - Södra Österbottens
- 12 Pohjanmaan - Österbottens
- 13 Pohjois-Pohjanmaan - Norra Österbottens
- 14 Kainuun - Kajanalands
- 15 Lapin - Lapplands



MAANMITTAUSLAITOS
LANTMATERIVERKET

ISEN 951-48-4983-3




© Maanmittauslaitos, lupa nro 160/MYY/99

9 789514 849831

SUOMI FINLAND

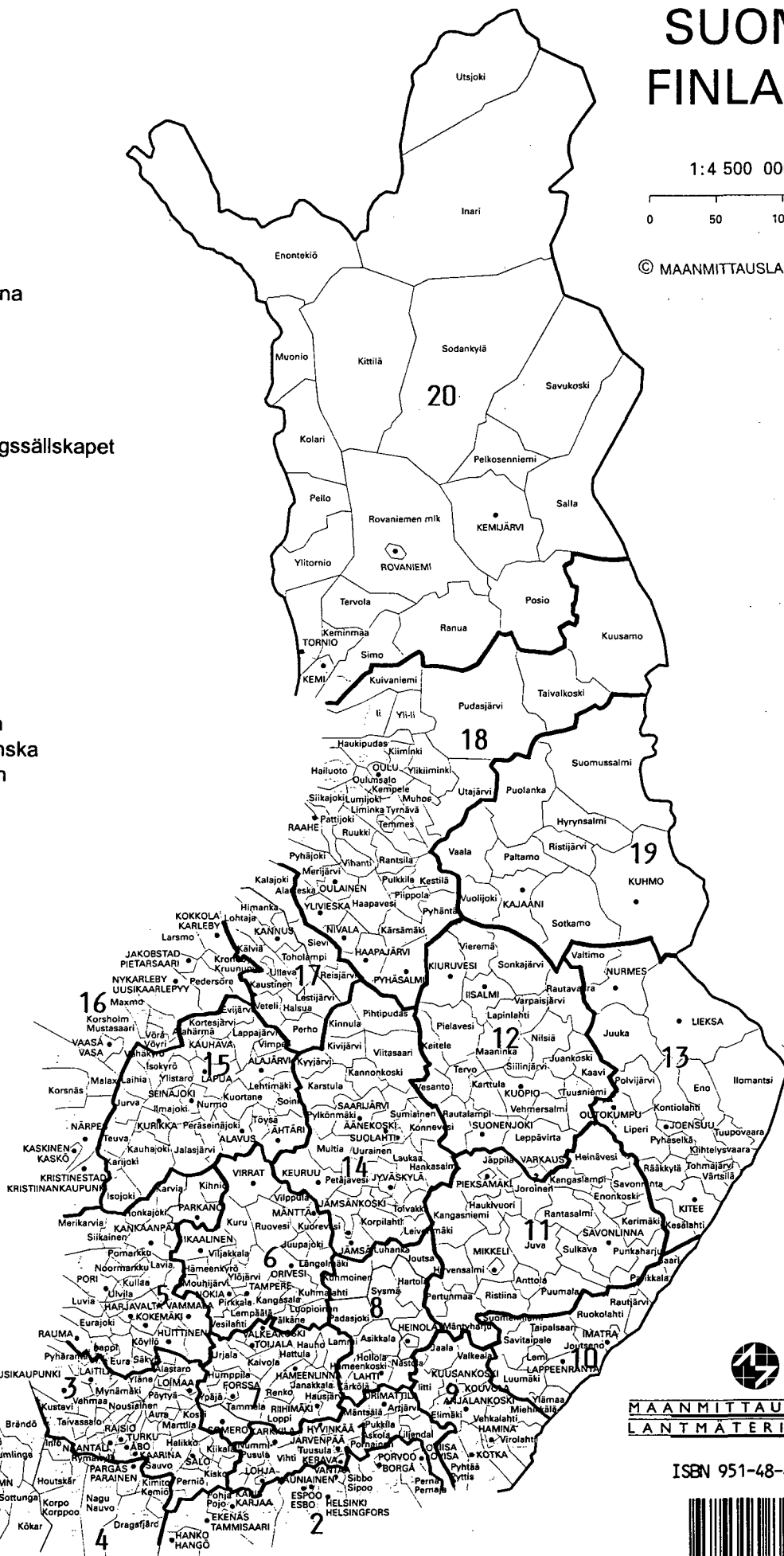
1:4 500 000



© MAANMITTAUSLAITOS 1995

Maaseutukeskukset
Landsbygdscentralerna
Rural Centres

- 1 Uudenmaan
- 2 Nylands Svenska
- 3 Farma
- 4 Finska Hushållningssällskapet
- 5 Satakunnan
- 6 Pirkanmaan
- 7 Hämeen
- 8 Päijät-Hämeen
- 9 Kymenlaakson
- 10 Etelä-Karjalan
- 11 Mikkelin
- 12 Pohjois-Savon
- 13 Pohjois-Karjalan
- 14 Keski-Suomen
- 15 Etelä-Pohjanmaan
- 16 Österbottens Svenska
- 17 Keski-Pohjanmaan
- 18 Oulun
- 19 Kainuun
- 20 Lapin



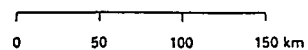
MAANMITTAUSLAITOS
LANTMÄTERIVERKET

ISBN 951-48-4983-3



SUOMI FINLAND

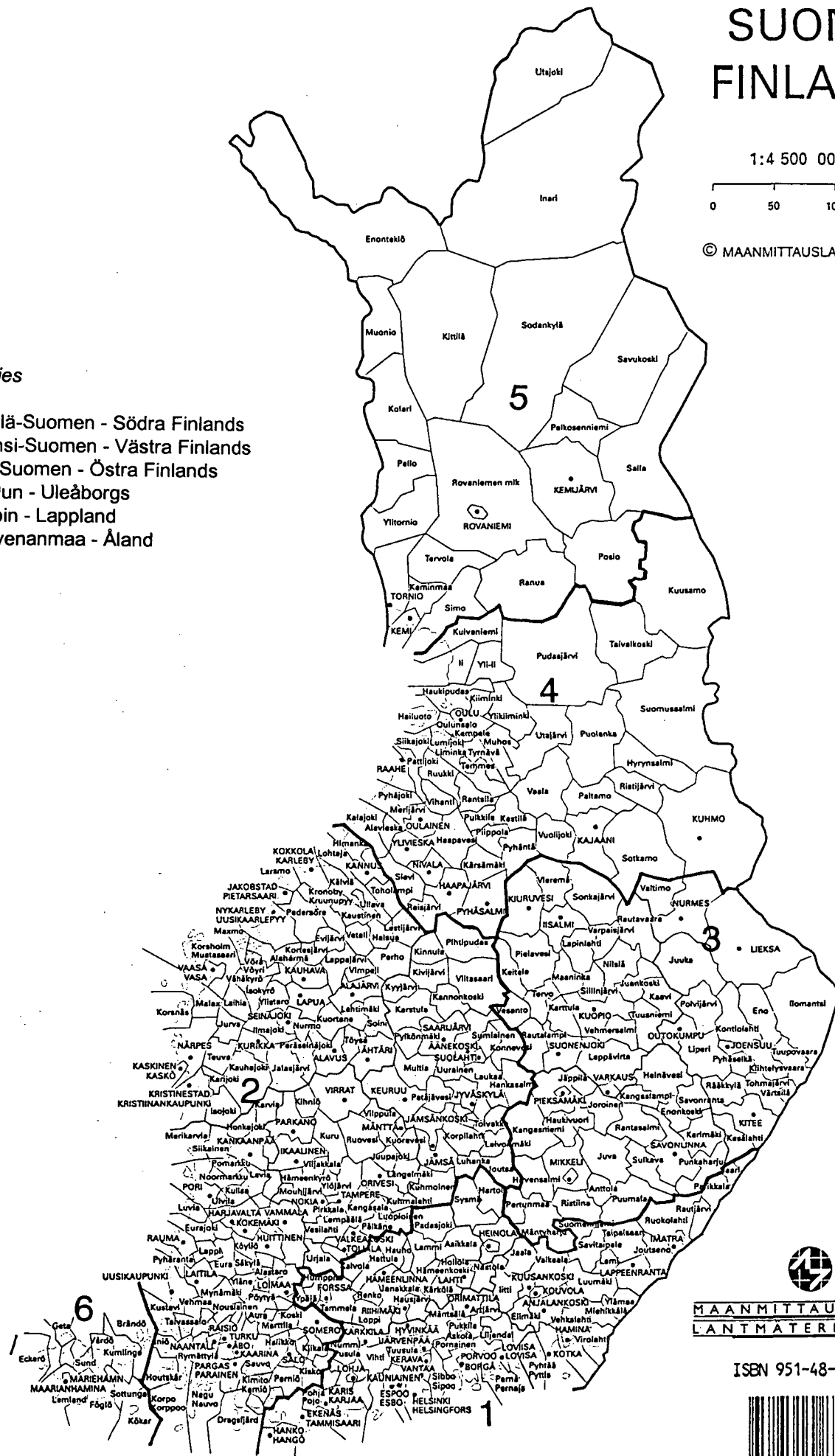
1:4 500 000



© MAANMITTAUSLAITOS 1995

Läänit Län Counties

- 1 Etelä-Suomen - Södra Finlands
- 2 Länsi-Suomen - Västra Finlands
- 3 Itä-Suomen - Östra Finlands
- 4 Oulun - Uleåborgs
- 5 Lapin - Lappland
- 6 Ahvenanmaa - Åland



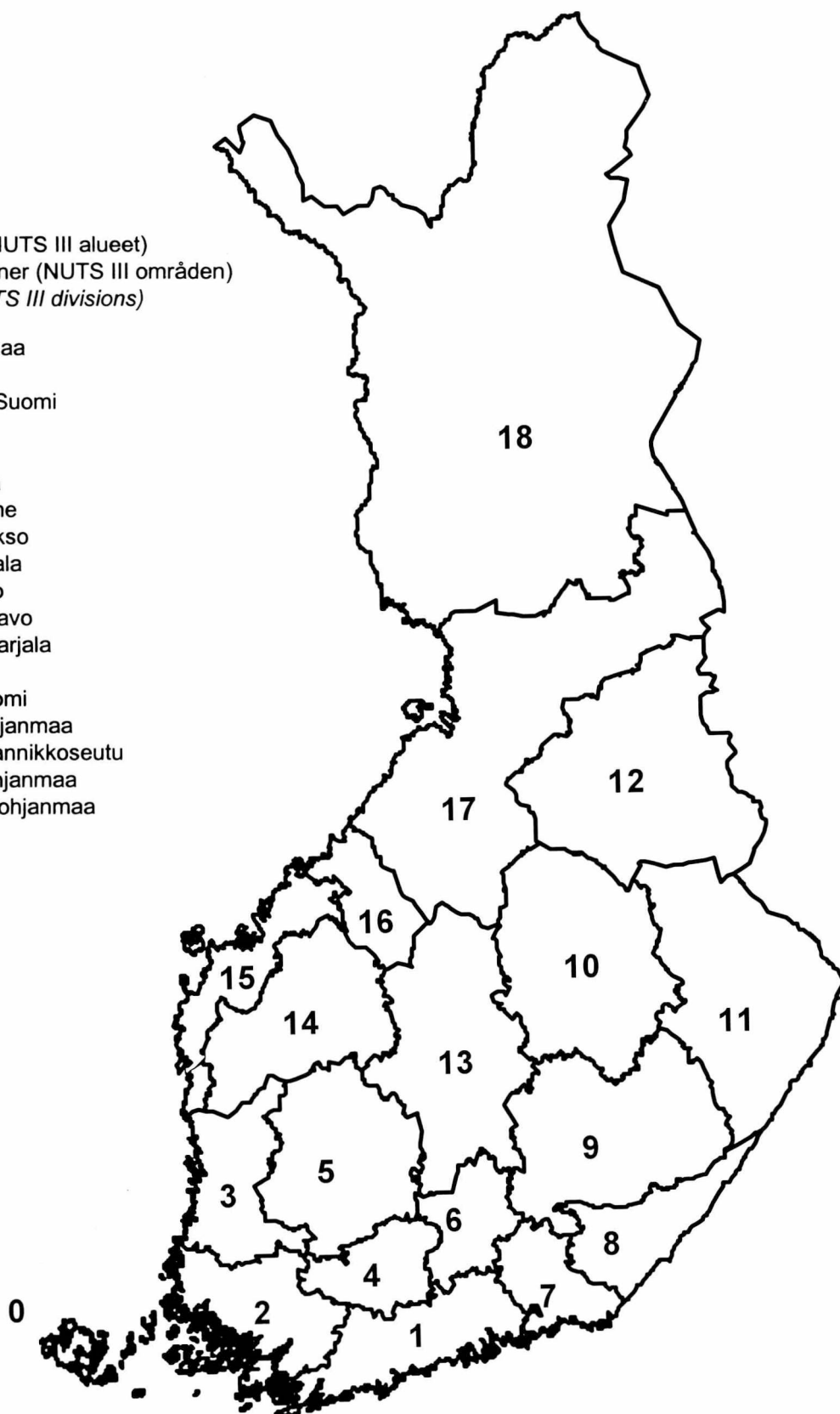
MAANMITTAUSLAITOS
LANTMÄTERIVERKET

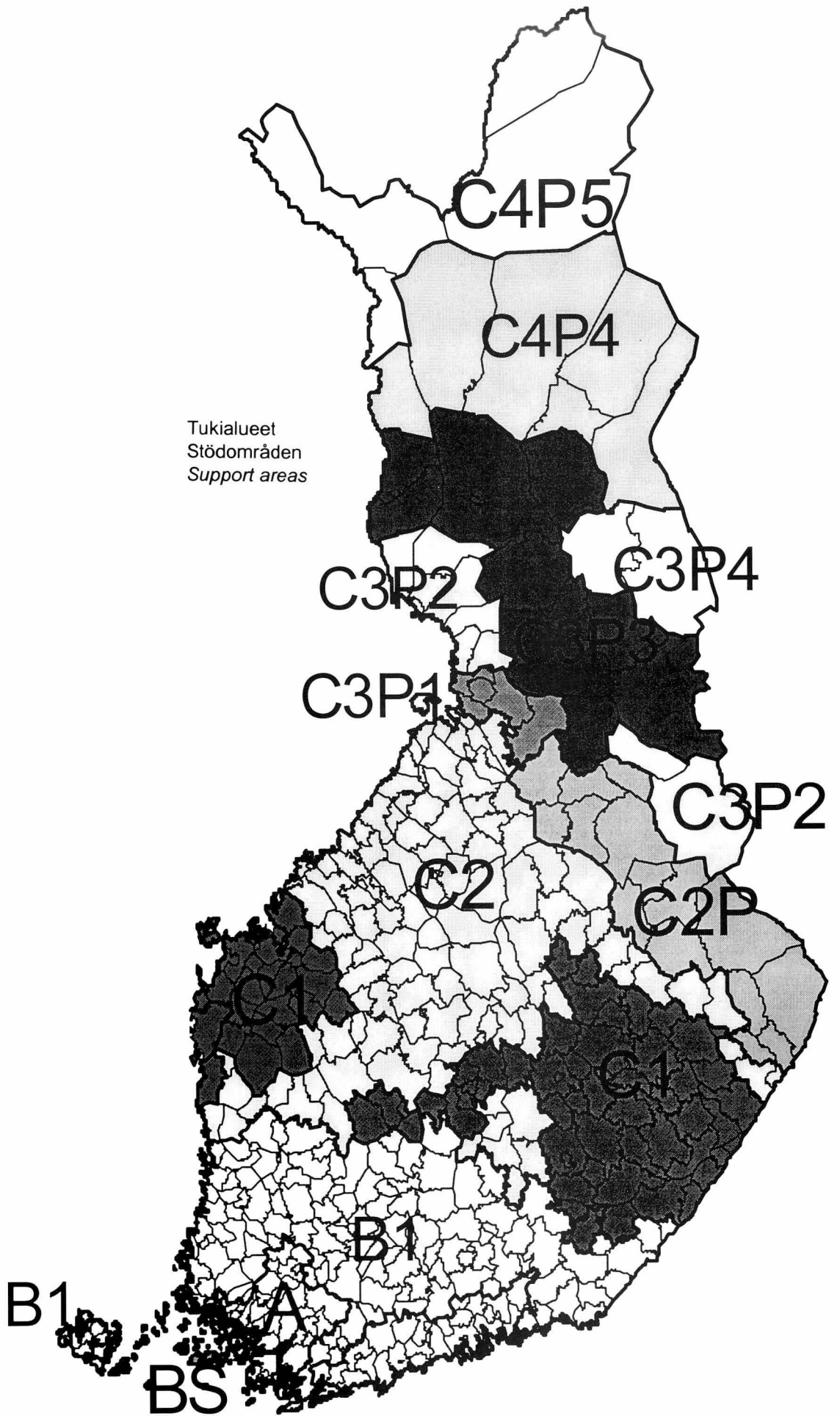
ISBN 951-48-4983-3



Maakunnat (NUTS III alueet)
Landskommuner (NUTS III områden)
Regions (NUTS III divisions)

- 0 Ahvenanmaa
- 1 Uusimaa
- 2 Varsinais-Suomi
- 3 Satakunta
- 4 Häme
- 5 Pirkanmaa
- 6 Päijät-Häme
- 7 Kymenlaakso
- 8 Etelä-Karjala
- 9 Etelä-Savo
- 10 Pohjois-Savo
- 11 Pohjois-Karjala
- 12 Kainuu
- 13 Keski-Suomi
- 14 Etelä-Pohjanmaa
- 15 Vaasan rannikkoseutu
- 16 Keski-Pohjanmaa
- 17 Pohjois-Pohjanmaa
- 18 Lappi

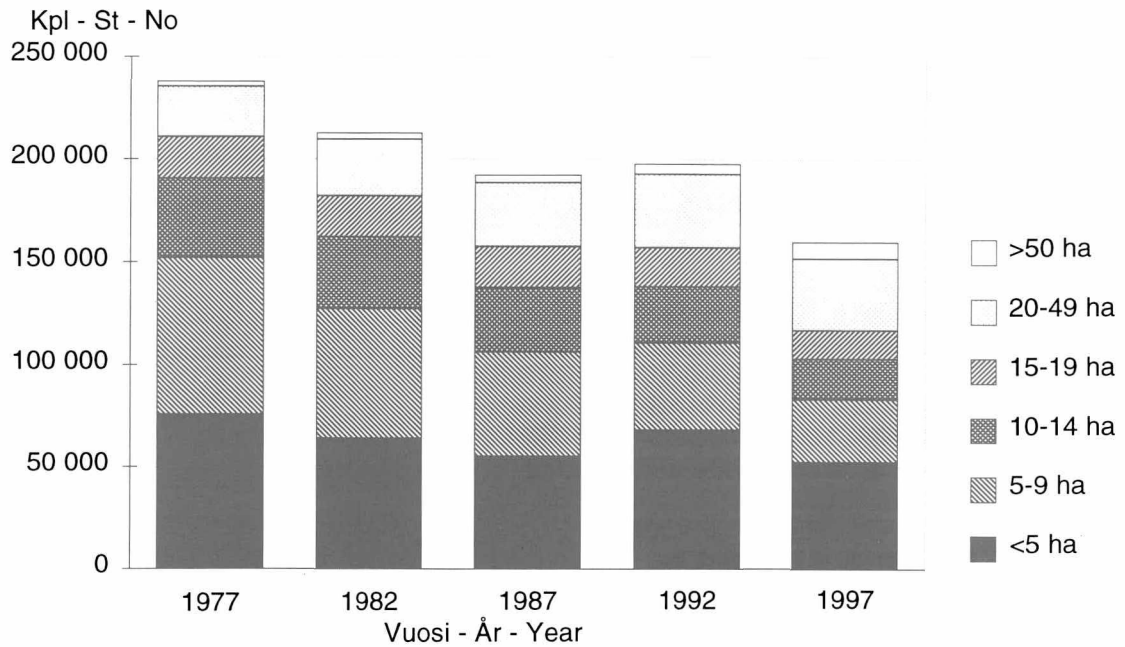




1. Maatilat peltosuuruusluokittain 1977-97

1. Antal lantbrukslägenheter enligt åkerstorleksgrupper 1977-97

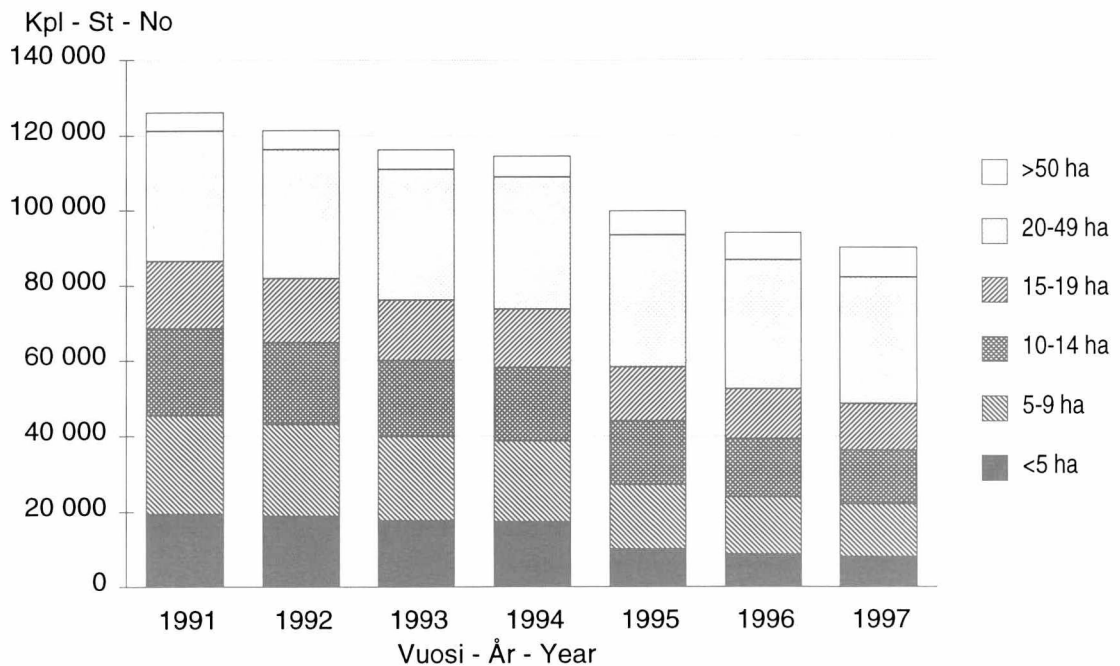
1. Number of farms by field area group 1977-97



2. Aktiivitat peltosuuruusluokittain 1991-97

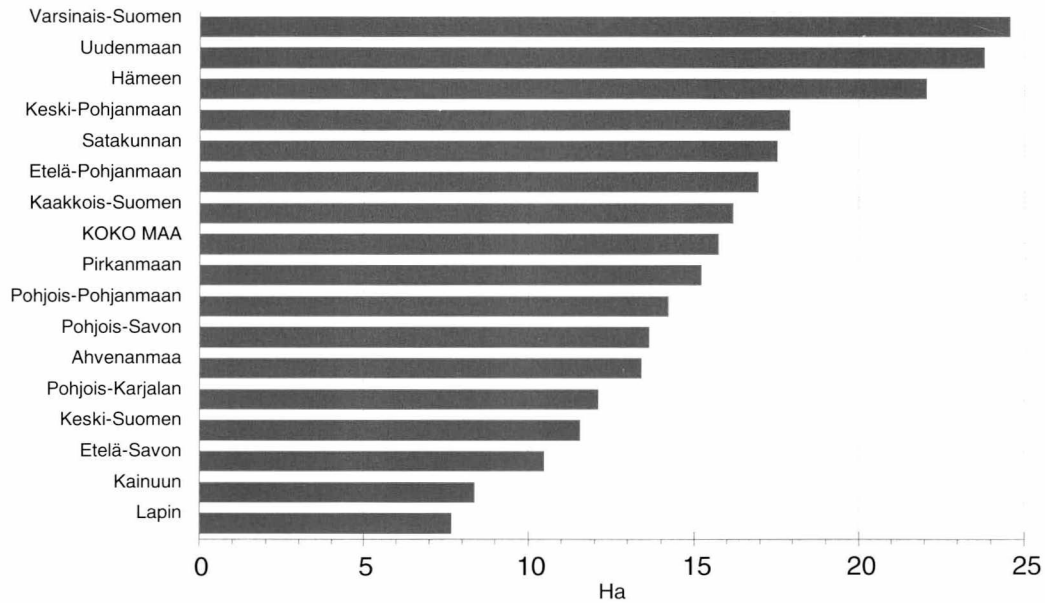
2. De aktiva lantbrukslägenheterna enligt åkerstorleksgrupper 1991-97

2. Active farms by field area group 1991-97



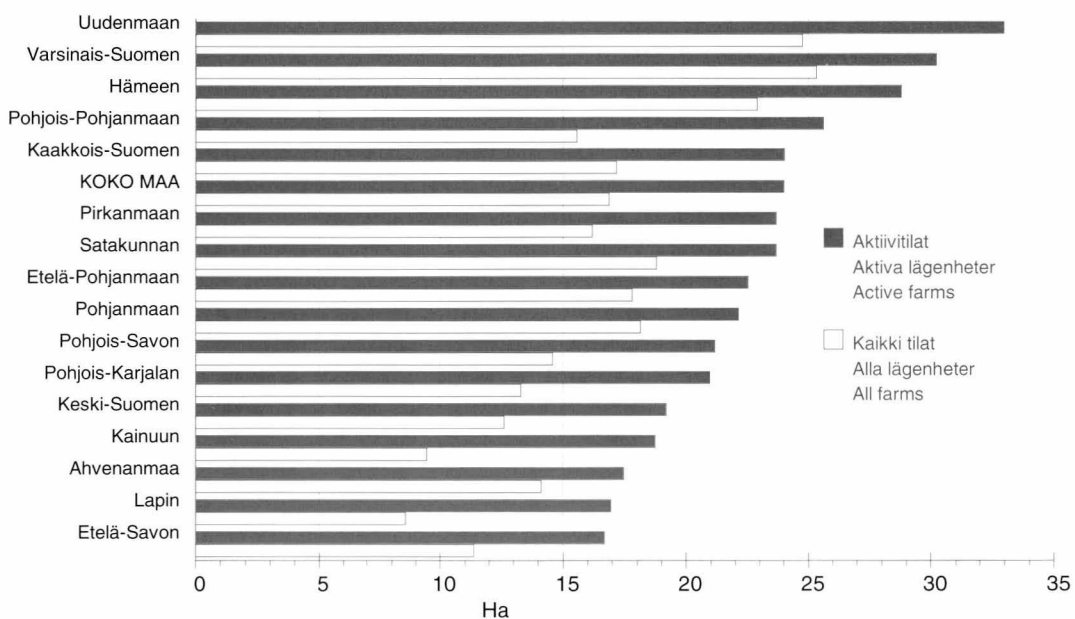
3. Keskipeltoala alueittain 1997
3. Medelåkerareal enligt distrikt 1997
3. Average area of arable land by district 1997

Työvoima- ja elinkeinokeskus - Arbetskrafts- och näringscentral -
 Employment and Economic Development centre

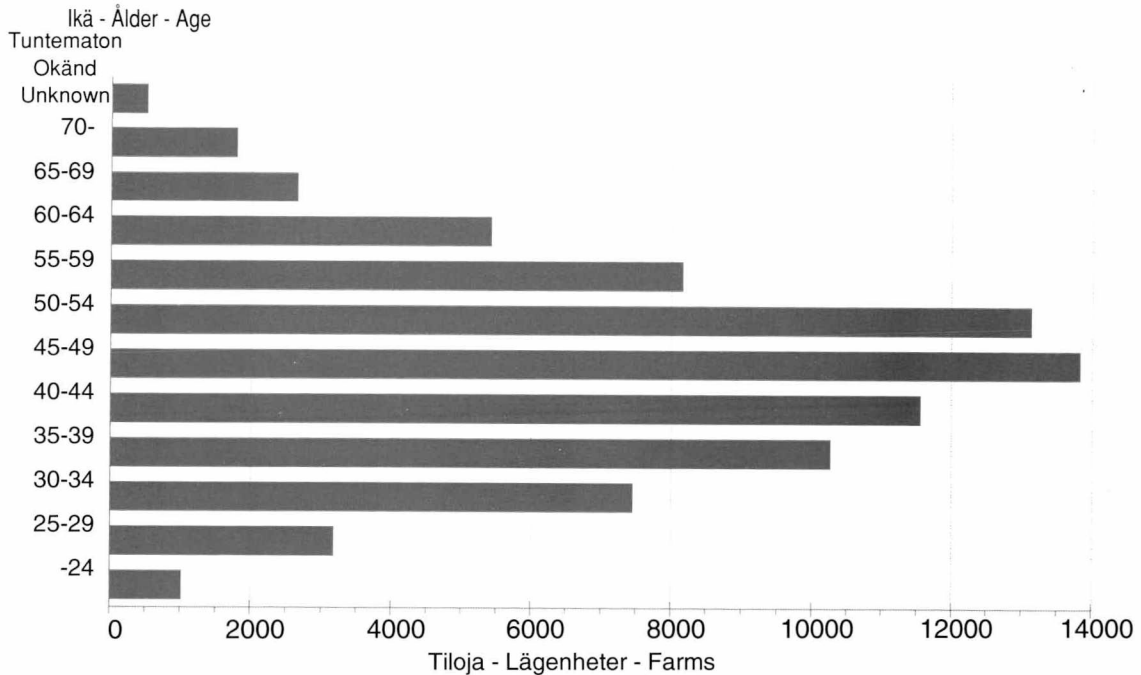


4. Yksityishenkilöiden omistamien maatilojen keskipeltoala alueittain 1997
4. Medelåkerareal på lägenheter i privat ägo enligt distrikt 1997
4. Average area of arable land on privately owned farms by district 1997

Työvoima- ja elinkeinokeskus - Arbetskrafts- och näringscentral -
 Employment and Economic Development Centre

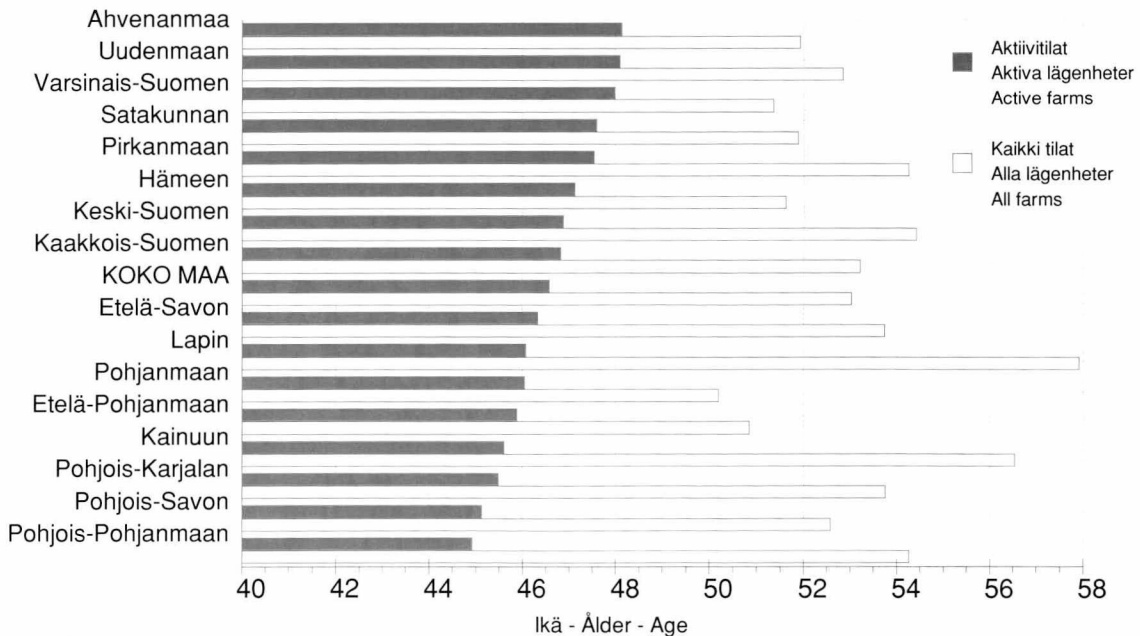


5. Yksityiset aktiivitalat viljelijän iän mukaan 1997
5. Aktivlägenheter i privat ägo enligt odlarens ålder 1997
5. Number of privately owned active farms by owner's age 1997

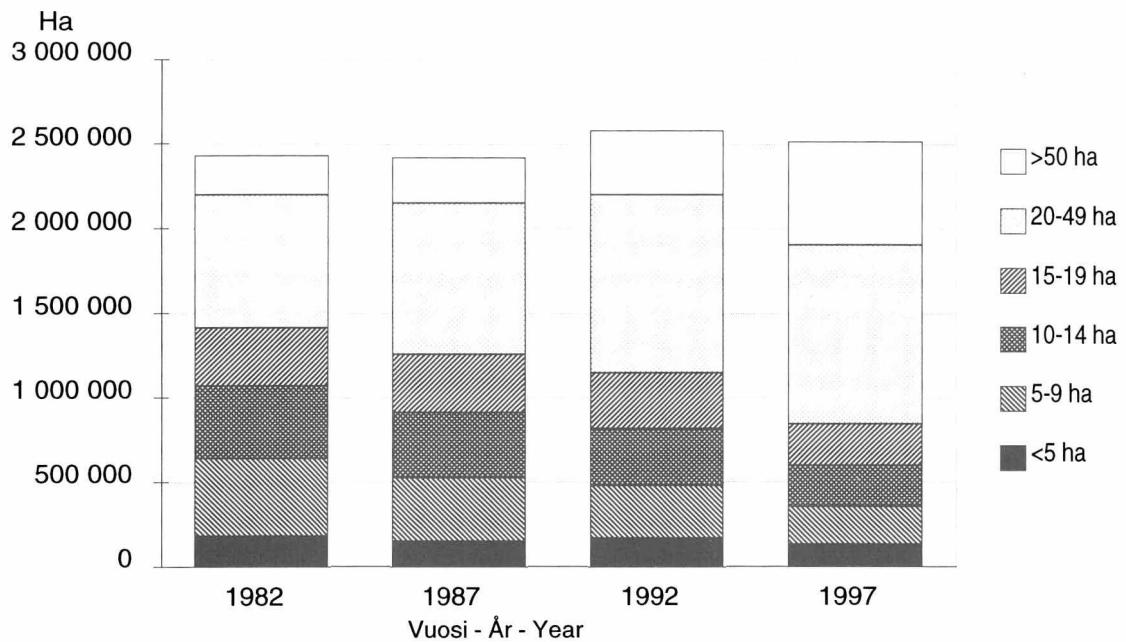


6. Viljelijöiden keski-ikä alueittain -97 yksityishenkilöiden omistamilla tiloilla
6. Jordbrukarnas medelålder enligt distrikt -97 på lägenheter i privat ägo
6. Average age of the farmers by district -97 on privately owned farms

Työvoima- ja elinkeinokeskus - Arbetskrafts- och näringscentral -
 Employment and Economic Development Centre

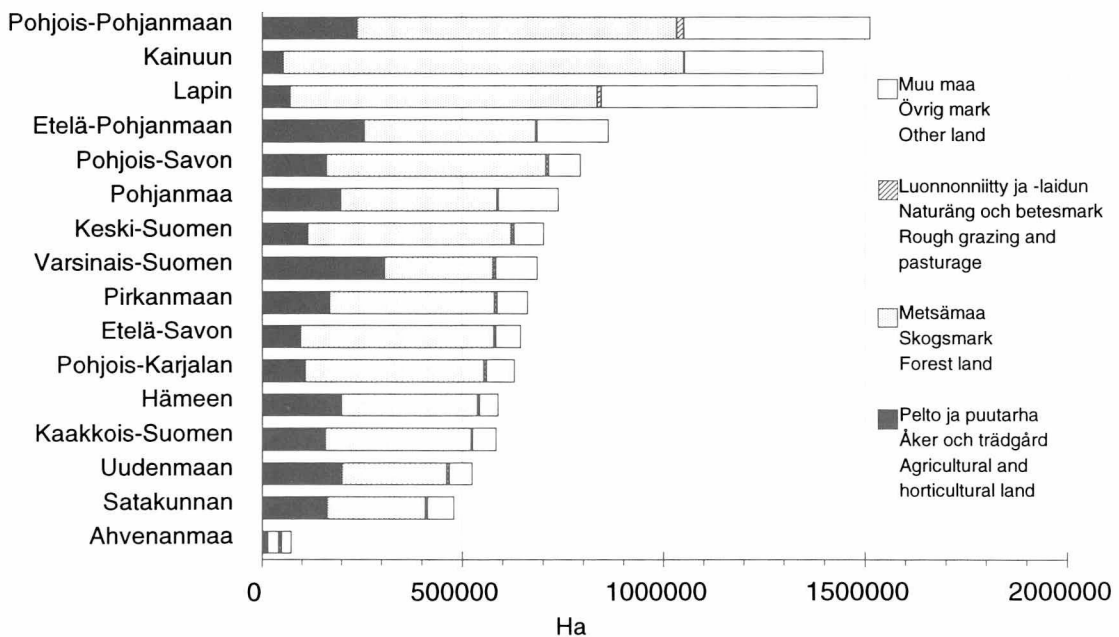


7. Peltoala peltosuuruusluokittain 1982-97
7. Åkerarealen enligt åkerstorleksgrupper 1982-97
7. Arable land area by field area group 1982-97



8. Maatilojen maankäyttölajit alueittain 1997
8. Lantbrukslägenheternas jorddisponering enligt distrikt 1997
8. Land use on farms by district 1997

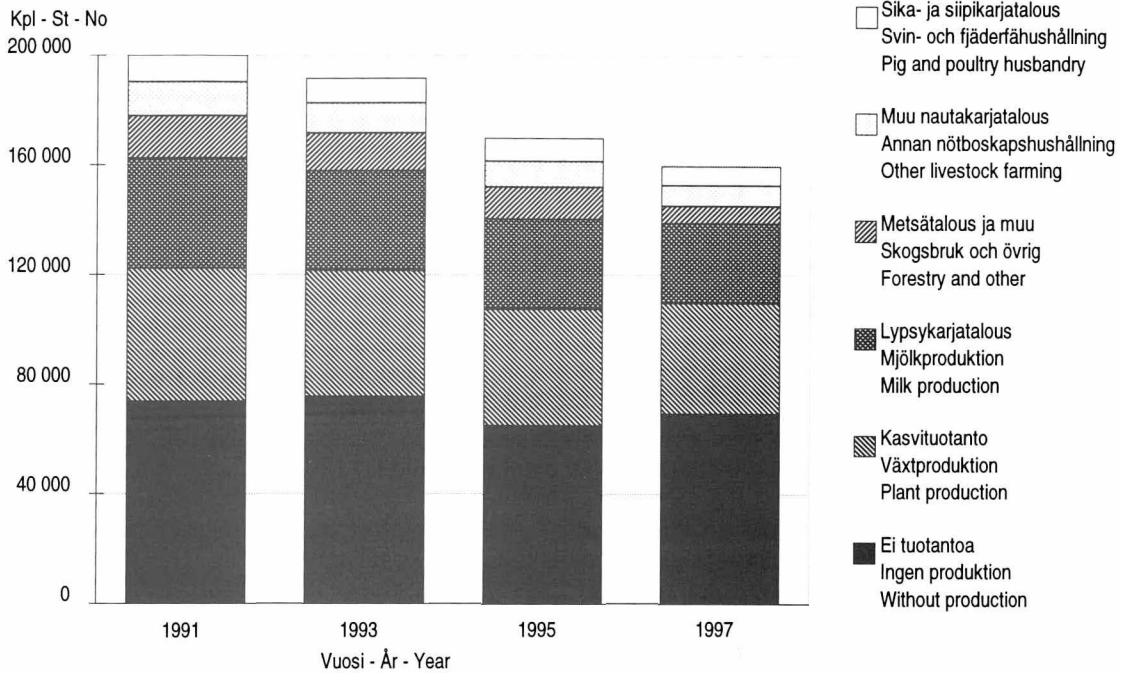
Työvoima- ja elinkeinokeskus - Arbetskrafts- och näringscentral -
 Employment and Economic Development Centre



9. Maatilat tuotantosuunnittain 1991-97

9. Antal lantbrukslägenheter enligt produktionsverksamhet 1991-97

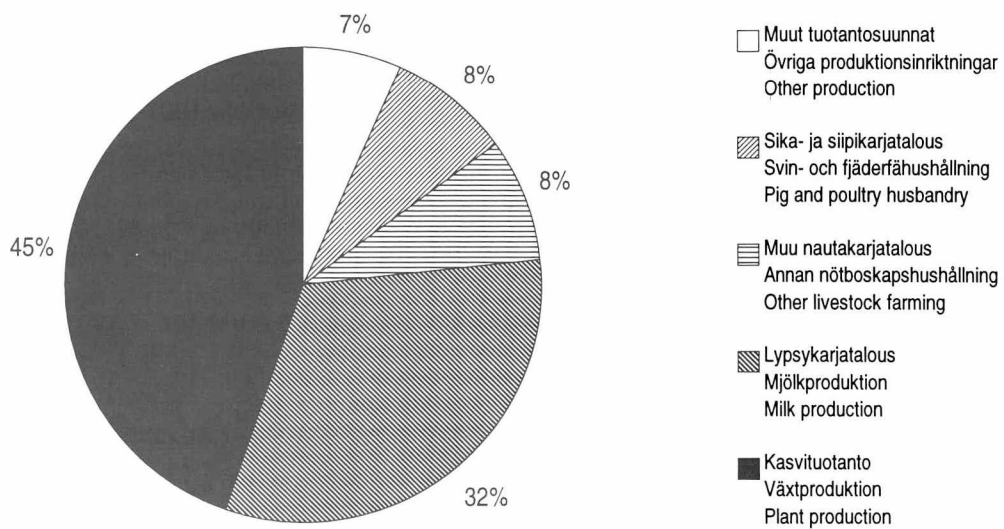
9. Number of farms by production line 1991-97



10. Aktiivitalat tuotantosuunnittain 1997

10. De aktiva lägenheterna enligt produktionsverksamhet 1997

10. Number of active farms by production line 1997



TAULULUETTELO

	Sivu
1. Maatilojen lukumäärä	
1.1. Maatilojen lukumäärä peltosuuruusluokan mukaan työvoima- ja elinkeinokeskuksittain kesällä 1997 sekä koko maassa, 1972 – 1997	26
1.2. Maatilojen lukumäärä peltosuuruusluokan mukaan maaseutukeskuksittain kesällä 1997	28
1.3. Maatilojen lukumäärä peltosuuruusluokan mukaan lääneittäin kesällä 1997	28
1.4. Aktiivitulojen lukumäärä peltosuuruusluokan mukaan työvoima- ja elinkeinokeskuksittain kesällä 1997 sekä koko maassa, 1990 - 1997	30
1.5. Maatilojen lukumäärä peltosuuruusluokan mukaan tukialueittain kesällä 1997	32
1.6. Aktiivitulojen lukumäärä peltosuuruusluokan mukaan tukialueittain kesällä 1997	32
1.7. Maatilojen lukumäärä peltosuuruusluokan mukaan maakunnittain (NUTS III alueet) kesällä 1997	34
1.8. Aktiivitulojen lukumäärä peltosuuruusluokan mukaan maakunnittain (NUTS III alueet) kesällä 1997	34
1.9. Maatilojen lukumäärä metsäsuuruusluokan mukaan työvoima- ja elinkeinokeskuksittain kesällä 1997	36
1.10. Maatilojen lukumäärä metsäsuuruusluokan mukaan maaseutukeskuksittain kesällä 1997	36
1.11. Maatilojen lukumäärä metsäsuuruusluokan mukaan lääneittäin kesällä 1997	37
1.12. Maatilojen jakauma pelto- ja metsäsuuruusluokan mukaan koko maassa kesällä 1997	37
1.13. Tukea hakeneiden tilojen määrä työvoima- ja elinkeinokeskuksittain 1997	38
2. Maatilojen maankäyttölajit ja pellon vuokraus	
2.1. Maatilojen maankäyttölajit työvoima- ja elinkeinokeskuksittain kesällä 1997 sekä koko maassa, 1974 - 1997	39
2.2. Maatilojen maankäyttölajit maaseutukeskuksittain kesällä 1997	40
2.3. Maatilojen maankäyttölajit lääneittäin kesällä 1997	40
2.4. Aktiivitulojen maankäyttölajit työvoima- ja elinkeinokeskuksittain kesällä 1997 sekä koko maassa, 1990 - 1997	41
2.5. Maatilojen maankäyttölajit tukialueittain kesällä 1997	42
2.6. Aktiivitulojen maankäyttölajit tukialueittain kesällä 1997	42
2.7. Maatilojen maankäyttölajit maakunnittain (NUTS III alueet) kesällä 1997	43
2.8. Aktiivitulojen maankäyttölajit maakunnittain (NUTS III alueet) kesällä 1997	43
2.9. Maatilojen maankäyttölajit työvoima- ja elinkeinokeskuksittain ja peltosuuruusluokittain kesällä 1997	44
2.10. Maatilojen maankäyttölajit maaseutukeskuksittain ja peltosuuruusluokittain kesällä 1997	50
2.11. Maatilojen maankäyttölajit lääneittäin ja peltosuuruusluokittain kesällä 1997	57
2.12. Maatilojen maankäyttölajit työvoima- ja elinkeinokeskuksittain ja kunnittain kesällä 1997	59
2.13. Aktiivitulojen maankäyttölajit työvoima- ja elinkeinokeskuksittain ja kunnittain kesällä 1997	68
3. Maatilat omistajan mukaan	
3.1. Maatilojen lukumäärä ja peltoala omistajan mukaan työvoima- ja elinkeinokeskuksittain kesällä 1997	77
3.2. Maatilojen lukumäärä ja peltoala omistajan mukaan maaseutukeskuksittain kesällä 1997	78
3.3. Maatilojen lukumäärä ja peltoala omistajan mukaan lääneittäin kesällä 1997 sekä koko maassa, 1985 - 1997	79
3.4. Aktiivitulojen lukumäärä ja peltoala omistajan mukaan työvoima- ja elinkeinokeskuksittain kesällä 1997 sekä koko maassa, 1992 - 1997	80
3.5. Maatilojen lukumäärä ja peltoala omistajan mukaan peltosuuruusluokittain kesällä 1997	81
3.6. Aktiivitulojen lukumäärä ja peltoala omistajan mukaan peltosuuruusluokittain kesällä 1997	82
4. Maatilat ja peltoala viljelijän maataloudesta saamien tulojen mukaan	
4.1. Maatilojen ja pellon jakauma viljelijän maataloudesta saamien tulojen mukaan yksityis- henkilöiden omistamilla maatiloilla työvoima- ja elinkeinokeskuksittain kesällä 1997	84
4.2. Aktiivitulojen ja pellon jakauma viljelijän maataloudesta saamien tulojen mukaan yksityis- henkilöiden omistamilla maatiloilla työvoima- ja elinkeinokeskuksittain kesällä 1997	86
5. Keskimääräinen peltoala	
5.1. Maatilojen keskimääräinen peltoala työvoima- ja elinkeinokeskuksittain kesällä 1997 sekä koko maassa, 1983 - 1997	88
5.2. Maatilojen peltoalan keskiarvo, mediaani ja fraktiilit työvoima- ja elinkeinokeskuksittain kesällä 1997	89

6. Viljelijän ikä	
6.1. Yksityishenkilöiden omistamat maatilat viljelijän iän mukaan työvoima- ja elinkeinokeskuksittain kesällä 1997 sekä koko maassa 1984 - 1997	90
6.2. Yksityishenkilöiden omistamat aktiivitalat viljelijän iän mukaan työvoima- ja elinkeinokeskuksittain kesällä 1997 sekä koko maassa 1995 - 1997	91
6.3. Viljelijöiden keski-ikä yksityishenkilöiden omistamilla maataloilla työvoima- ja elinkeinokeskuksittain kesällä 1997 sekä koko maassa 1995 - 1997	92
6.4. Viljelijöiden keski-ikä yksityishenkilöiden omistamilla maataloilla peltosuuruusluokittain kesällä 1997	92
6.5. Viljelijöiden keski-ikä yksityishenkilöiden omistamilla aktiivitaloilla työvoima- ja elinkeinokeskuksittain kesällä 1997 sekä koko maassa 1995 - 1997	93
6.6. Viljelijöiden keski-ikä yksityishenkilöiden omistamilla aktiivitaloilla peltosuuruusluokittain kesällä 1997	93
7. Maatilojen tuotantosuunta	
7.1. Maatilojen lukumäärä tuotantosuunnan mukaan peltosuuruusluokittain kesällä 1997	94
7.2. Maatilojen lukumäärä tuotantosuunnan mukaan työvoima- ja elinkeinokeskuksittain kesällä 1997 sekä koko maassa, 1990 - 1997	97
8.1. Kotieläinten lukumäärä	
8.1. Nautaeläinten lukumäärä maataloilla työvoima- ja elinkeinokeskuksittain 1.5.1997 sekä koko maassa 1980, 1983, 1986, 1990 ja 1995	100
8.2. Nautaeläinten lukumäärä maataloilla peltosuuruusluokittain 1.5.1997	101
8.3. Sikojen lukumäärä maataloilla työvoima- ja elinkeinokeskuksittain 1.5.1997	102
8.4. Sikojen lukumäärä maataloilla peltosuuruusluokittain 1.5.1997	103
8.5. Lampaiden ja vuohien lukumäärä maataloilla työvoima- ja elinkeinokeskuksittain 1.5.1997	104
8.6. Lampaiden ja vuohien lukumäärä maataloilla peltosuuruusluokittain 1.5.1997	105
8.7. Siipikarjan lukumäärä maataloilla työvoima- ja elinkeinokeskuksittain 1.5.1997	106
8.8. Siipikarjan lukumäärä maataloilla peltosuuruusluokittain 1.5.1997	108
8.9. Hevosten lukumäärä maataloilla työvoima- ja elinkeinokeskuksittain 1.5.1997	108
8.10. Nautaeläinten, sikojen ja hevosten lukumäärä maataloilla työvoima- ja elinkeinokeskuksittain ja kunnittain 1.5.1997	110
8.11. Lampaiden, vuohien ja siipikarjan lukumäärä maataloilla työvoima- ja elinkeinokeskuksittain ja kunnittain 1.5.1997	128
9. Maatilojen ja kotieläinten lukumäärä karjakkoon mukaan	
9.1. Maatilojen ja lypsylehmien lukumäärä karjakkoon mukaan työvoima- ja elinkeinokeskuksittain 1.5.1997	146
9.2. Maatilojen ja lypsylehmien lukumäärä karjakkoon mukaan peltosuuruusluokittain 1.5.1997	148
9.3. Maatilojen ja lihasikojen lukumäärä karjakkoon mukaan työvoima- ja elinkeinokeskuksittain 1.5.1997	150
9.4. Maatilojen ja lihasikojen lukumäärä karjakkoon mukaan peltosuuruusluokittain 1.5.1997	152
9.5. Maatilojen ja emakoiden lukumäärä karjakkoon mukaan työvoima- ja elinkeinokeskuksittain 1.5.1997	154
9.6. Maatilojen ja emakoiden lukumäärä karjakkoon mukaan peltosuuruusluokittain 1.5.1997	155
9.7. Maatilojen ja kanojen lukumäärä karjakkoon mukaan työvoima- ja elinkeinokeskuksittain 1.5.1997	156
9.8. Maatilojen ja kanojen lukumäärä karjakkoon mukaan peltosuuruusluokittain 1.5.1997	158
9.9. Maatilojen ja lampaiden lukumäärä karjakkoon mukaan työvoima- ja elinkeinokeskuksittain 1.5.1997	160
9.10. Maatilojen ja hevosten lukumäärä karjakkoon mukaan työvoima- ja elinkeinokeskuksittain 1.5.1997	161
10. Kotieläintuotannon erikoistumisaste	
10.1. Kotieläintuotantoon erikoistuminen työvoima- ja elinkeinokeskuksittain 1.5.1997	162
10.2. Kotieläintuotantoon erikoistuminen peltosuuruusluokittain 1.5.1997	164
11. Maatilat ja kotieläimet viljelijän iän mukaan	
11.1. Yksityishenkilöiden omistamien maatilojen ja lypsylehmien lukumäärä karjakkoon ja viljelijän iän mukaan 1.5.1997	166
11.2. Yksityishenkilöiden omistamien maatilojen ja lihasikojen lukumäärä karjakkoon ja viljelijän iän mukaan 1.5.1997	168

TABELLFÖRTECKNING

	Sida
1. Antal lantbrukslägenheter	
1.1. Lantbrukslägenheternas antal enligt åkerstorleksgrupp och arbetskrafts- och näringscentral sommaren 1997 samt hela landet, 1972 - 1997	26
1.2. Lantbrukslägenheternas antal enligt åkerstorleksgrupp och landsbygdscentral sommaren 1997	28
1.3. Lantbrukslägenheternas antal enligt åkerstorleksgrupp och län sommaren 1997	28
1.4. Antal aktiva lantbrukslägenheter enligt åkerstorleksgrupp och arbetskrafts- och näringscentral sommaren 1997 samt i hela landet, 1990 - 1997	30
1.5. Lantbrukslägenheternas antal enligt åkerstorleksgrupp och stödområde sommaren 1997	32
1.6. Antal aktiva lantbrukslägenheter enligt åkerstorleksgrupp och stödområde sommaren 1997	32
1.7. Lantbrukslägenheternas antal enligt åkerstorleksgrupp och landskommun (NUTS III område) sommaren 1997	34
1.8. Antal aktiva lantbrukslägenheter enligt åkerstorleksgrupp och landskommun (NUTS III område) sommaren 1997	34
1.9. Antal lantbrukslägenheter enligt skogsareal och arbetskrafts- och näringscentral sommaren 1997 ..	36
1.10. Antal lantbrukslägenheter enligt skogsareal och landsbygdscentral sommaren 1997	36
1.11. Antal lantbrukslägenheter enligt skogsareal och län sommaren 1997	37
1.12. Lantbrukslägenheter enligt åker- och skogsareal i hela landet sommaren 1997	37
1.13. Antal lantbrukslägenheter som ansökt om stöd enligt lantbruksnäringsdistrikt 1997	38
2. Lantbrukslägenheternas jorddisponering	
2.1. Lantbrukslägenheternas jorddisponering enligt arbetskrafts- och näringscentral sommaren 1997 samt i hela landet, 1974 - 1997	39
2.2. Lantbrukslägenheternas jorddisponering enligt landsbygdscentral sommaren 1997	40
2.3. Lantbrukslägenheternas jorddisponering enligt län sommaren 1997	40
2.4. Aktivlägenheternas jorddisponering enligt arbetskrafts- och näringscentral sommaren 1997 samt i hela landet, 1990 - 1997	41
2.5. Lantbrukslägenheternas jorddisponering enligt stödområde sommaren 1997	42
2.6. Aktivlägenheternas jorddisponering enligt stödområde sommaren 1997	42
2.7. Lantbrukslägenheternas jorddisponering enligt landskommun (NUTS III område) sommaren 1997	43
2.8. Aktivlägenheternas jorddisponering enligt landskommun (NUTS III område) sommaren 1997	43
2.9. Lantbrukslägenheternas jorddisponering enligt arbetskrafts- och näringscentral och åkerstorleksgrupp sommaren 1997	44
2.10. Lantbrukslägenheternas jorddisponering enligt landsbygdscentral och åkerstorleksgrupp sommaren 1997	50
2.11. Lantbrukslägenheternas jorddisponering enligt län och åkerstorleksgrupp sommaren 1997	57
2.12. Lantbrukslägenheternas jorddisponering enligt arbetskrafts- och näringscentral och kommun sommaren 1997	59
2.13. Aktivlägenheternas jorddisponering enligt arbetskrafts- och näringscentral och kommun sommaren 1997	68
3. Lantbrukslägenheterna enligt ägare	
3.1. Antal lantbrukslägenheter och åkerareal enligt ägare och arbetskrafts- och näringscentral sommaren 1997	77
3.2. Antal lantbrukslägenheter och åkerareal enligt ägare och landsbygdscentral sommaren 1997	78
3.3. Antal lantbrukslägenheter och åkerareal enligt ägare och län sommaren 1997 samt i hela landet, 1985 - 1997	79
3.4. Antal aktivlägenheter och åkerareal enligt ägare och arbetskrafts- och näringscentral sommaren 1997 samt i hela landet, 1992 - 1997	80
3.5. Antal lantbrukslägenheter och åkerareal enligt ägare och åkerstorleksgrupp sommaren 1997	81
3.6. Antal aktivlägenheter och åkerareal enligt ägare och åkerstorleksgrupp sommaren 1997	82
4. Lantbrukslägenheternas och åkerarealens fördelning enligt odlarens inkomster av lantbruket	
4.1. Lantbrukslägenheternas och åkerarealens fördelning enligt odlarens inkomster av lantbruket på lantbrukslägenheterna i privat ägo och arbetskrafts- och näringscentral sommaren 1997	84
4.2. Aktivlägenheternas och åkerarealens fördelning enligt odlarens inkomster av lantbruket på lantbrukslägenheterna i privat ägo och arbetskrafts- och näringscentral sommaren 1997	86

5.	Medelåkerareal	
5.1	Lantbrukslägenheternas medelåkerareal (ha) enligt arbetskrafts- och näringscentral sommaren 1997 samt i hela landet, 1983 - 1997.....	88
5.2.	Medeltalet, medianen och fraktilerna av lantbrukslägenheternas åkerarealer enligt arbetskrafts- och näringscentral sommaren 1997.....	89
6.	Odlarens ålder	
6.1.	Lantbrukslägenheter i privat ägo fördelade enligt odlarens ålder och arbetskrafts- och näringscentral sommaren 1997 samt i hela landet, 1984 - 1997	90
6.2.	Aktivlägenheter i privat ägo fördelade enligt odlarens ålder och arbetskrafts- och näringscentral sommaren 1997 samt i hela landet 1995 - 1997.....	91
6.3.	Jordbrukarnas medelålder på lägenheter i privat ägo enligt arbetskrafts- och näringscentral sommaren 1997 samt i hela landet 1995 - 1997.....	92
6.4.	Jordbrukarnas medelålder på lägenheter i privat ägo enligt åkerstorleksgrupp sommaren 1997	92
6.5.	Jordbrukarnas medelålder på aktivlägenheter i privat ägo enligt arbetskrafts- och näringscentral sommaren 1997 samt i hela landet 1995 - 1997	93
6.6.	Jordbrukarnas medelålder på aktivlägenheter i privat ägo enligt åkerstorleksgrupp sommaren 1997	93
7.	Produktionsinriktning	
7.1.	Antal lantbrukslägenheter enligt produktionsinriktning och åkerstorleksgrupp sommaren 1997	94
7.2.	Antal lantbrukslägenheter enligt produktionsinriktning och arbetskrafts- och näringscentral sommaren 1997 samt i hela landet, 1990 - 1997.....	97
8.	Antal husdjur	
8.1.	Antal nötkreatur på lantbrukslägenheterna enligt arbetskrafts- och näringscentral 1.5.1997 samt i hela landet 1980, 1983, 1986, 1990 och 1995	100
8.2.	Antal nötkreatur på lantbrukslägenheterna enligt åkerstorleksgrupp 1.5.1997.....	101
8.3.	Antal svin på lantbrukslägenheterna enligt arbetskrafts- och näringscentral 1.5.1997.....	102
8.4.	Antal svin på lantbrukslägenheterna enligt åkerstorleksgrupp 1.5.1997.....	103
8.5	Antal får och getter på lantbrukslägenheterna enligt arbetskrafts- och näringscentral 1.5.1997	104
8.6.	Antal får och getter på lantbrukslägenheterna enligt åkerstorleksgrupp 1.5.1997	105
8.7.	Antal fjäderfän på lantbrukslägenheterna enligt arbetskrafts- och näringscentral 1.5.1997	106
8.8.	Antal fjäderfän på lantbrukslägenheterna enligt åkerstorleksgrupp 1.5.1997	108
8.9.	Antal hästar på lantbrukslägenheterna enligt arbetskrafts- och näringscentral 1.5.1997	108
8.10.	Antal nötkreatur, svin och hästar på lantbrukslägenheterna enligt arbetskrafts- och näringscentral och kommun 1.5.1997	110
8.11.	Antal får, getter och fjäderfän på lantbrukslägenheterna enligt arbetskrafts- och näringscentral och kommun 1.5.1997	128
9.	Antal lantbrukslägenheter och husdjur enligt besättningsstorlek	
9.1.	Antal lantbrukslägenheter och mjölkkor enligt besättningsstorlek och arbetskrafts- och näringscentral 1.5.1997	146
9.2.	Antal lantbrukslägenheter och mjölkkor enligt besättningsstorlek och åkerstorleksgrupp 1.5.1997 ...	148
9.3.	Antal lantbrukslägenheter och gödsvin enligt besättningsstorlek och arbetskrafts- och näringscentral 1.5.1997	150
9.4.	Antal lantbrukslägenheter och gödsvin enligt besättningsstorlek och åkerstorleksgrupp 1.5.1997	152
9.5.	Antal lantbrukslägenheter och suggor enligt besättningsstorlek och arbetskrafts- och näringscentral 1.5.1997	154
9.6.	Antal lantbrukslägenheter och suggor enligt besättningsstorlek och åkerstorleksgrupp 1.5.1997	155
9.7.	Antal lantbrukslägenheter och honor enligt besättningsstorlek och arbetskrafts- och näringscentral 1.5.1997	156
9.8.	Antal lantbrukslägenheter och honor enligt besättningsstorlek och åkerstorleksgrupp 1.5.1997	158
9.9.	Antal lantbrukslägenheter och får enligt besättningsstorlek och arbetskrafts- och näringscentral 1.5.1997	160
9.11.	Antal lantbrukslägenheter och hästar enligt besättningsstorlek och arbetskrafts- och näringscentral 1.5.1997	161
10.	Specialiseringen av animalieproduktionen	
10.1.	Specialiseringen av animalieproduktionen enligt arbetskrafts- och näringscentral 1.5.1997.....	162
10.2.	Specialiseringen av animalieproduktionen enligt åkerstorleksgrupp 1.5.1997	164

11. Antal lantbrukslägenheter och husdjur enligt odlarens ålder	
11.1. Antal lantbrukslägenheter i privat ägo och mjölkkor enligt odlarens ålder och besättningsstorlek 1.5.1997	166
11.2. Antal lantbrukslägenheter i privat ägo och gödsvin enligt odlarens ålder och besättningsstorlek 1.5.1997	168

LIST OF TABLES

	Page
1. Number of farms	
1.1. Number of farms by field area and Employment and Economic Development Centre in summer 1997 and in the whole country, 1972 – 1997	26
1.2. Number of farms by field area and Rural Centre in summer 1997	28
1.3. Number of farms by field area and province in summer 1997	28
1.4. Number of active farms by field area and Employment and Economic Development Centre in summer 1997 and in the whole country, 1990 - 1997	30
1.5. Number of farms by field area and national support area in summer 1997	32
1.6. Number of active farms by field area and national support area in summer 1997	32
1.7. Number of farms by field area and region (NUTS III division) in summer 1997	34
1.8. Number of active farms by field area and region (NUTS III division) in summer 1997	34
1.9. Number of farms by forest area and Employment and Economic Development Centre in summer 1997	36
1.10. Number of farms by forest area and Rural Centre in summer 1997	36
1.11. Number of farms by forest area and province in summer 1997	37
1.12. Farms according to the field and forest area in the whole country in summer 1997	37
1.13. Number of farms applying for support by Employment and Economic Development Centre in 1997	38
2. Land use on farms	
2.1. Land use on farms by Employment and Economic Development Centre in summer 1997 and in the whole country, 1974 - 1997	39
2.2. Land use on farms by Rural Centre in summer 1997	40
2.3. Land use on farms by province in summer 1997	40
2.4. Land use on active farms by Employment and Economic Development Centre in summer 1997 and in the whole country, 1990 - 1997	41
2.5. Land use on farms by national support area in summer 1997	42
2.6. Land use on active farms by national support area in summer 1997	42
2.7. Land use on farms by region (NUTS III division) in summer 1997	43
2.8. Land use on active farms by region (NUTS III division) in summer 1997	43
2.9. Land use on farms by Employment and Economic Development Centre and field area group in summer 1997	44
2.10. Land use on farms by Rural Centre and field area group in summer 1997	50
2.11. Land use on farms by province and field area group in summer 1997	57
2.12. Land use on farms by Employment and Economic Development Centre and municipality in summer 1997	59
2.13. Land use on active farms by Employment and Economic Development Centre and municipality in summer 1997	68
3. Number of farms and field area by owner	
3.1. Number of farms and field area by owner and Employment and Economic Development Centre in summer 1997	77
3.2. Number of farms and field area by owner and Rural Centre in summer 1997	78
3.3. Number of farms and field area by owner and province in summer 1997 and in the whole country, 1985 - 1997	79
3.4. Number of active farms and field area by owner and Employment and Economic Development Centre in summer 1997 and in the whole country, 1992 - 1997	80
3.5. Number of farms and field area by owner and field area group in summer 1997	81
3.6. Number of active farms and field area by owner and field area group in summer 1997	82
4. Number and arable area of farms by farmer's income from agriculture	
4.1. Number and arable area of farms by farmer's income from agriculture on privately owned farms by Employment and Economic Development Centre in summer 1997	84
4.2. Number and arable area of active farms by farmer's income from agriculture on privately owned farms by Employment and Economic Development Centre in summer 1997	86

5.	Average size of farms	
5.1.	Average size of farms by Employment and Economic Development Centre (ha) in summer 1997 and in the whole country, 1983 - 1997.....	88
5.2.	Average size, median and fractions on farms by Employment and Economic Development Centre in summer 1997	89
6.	Farmer's age	
6.1.	Number of privately owned farms by Employment and Economic Development Centre and farmer's age in summer 1997 and in the whole country, 1984 - 1997.....	90
6.2.	Number of privately owned active farms by Employment and Economic Development Centre and farmer's age in summer 1997 and in the whole country, 1995 - 1997.....	91
6.3.	Average age of farmers on privately owned farms by Employment and Economic Development Centre in summer 1997 and in the whole country, 1995 - 1997	92
6.4.	Average age of farmers on privately owned farms by field area group in summer 1997.....	92
6.5.	Average age of farmers on privately owned active farms by Economic Development Centre In summer 1997 and in the whole country, 1995 - 1997.....	93
6.6.	Average age of farmers on privately owned active farms by field area group in summer 1997	93
7.	Number of farms by production	
7.1.	Number of farms by production and field area group in summer 1997.....	94
7.2.	Number of farms by production and Employment and Economic Development Centre in summer 1997 and in the whole country 1990 - 1997	96
8.	Number of livestock	
8.1.	Number of cattle on farms by Employment and Economic Development Centre 1.5.1997 and in the whole country 1980, 1983, 1986, 1990 and 1995.....	100
8.2.	Number of cattle on farms by field area group 1.5.1997.....	101
8.3.	Number of pigs on farms by Employment and Economic Development Centre 1.5.1997.....	102
8.4.	Number of pigs on farms by field area group 1.5.1997.....	103
8.5.	Number of sheep and goats on farms by Employment and Economic Development Centre 1.5.1997.....	104
8.6.	Number of sheep and goats on farms by field area group 1.5.1997.....	105
8.7.	Total poultry on farms by Employment and Economic Development Centre 1.5.1997.....	106
8.8.	Total poultry on farms by field area group 1.5.1997	108
8.9.	Number of horses on farms by Employment and Economic Development Centre 1.5.1997.....	108
8.10.	Number of cattle, pigs and horses on farms by Employment and Economic Development Centre and municipality 1.5.1997	110
8.11.	Number of sheep, goats and poultry on farms by Employment and Economic Development Centre and municipality 1.5.1997	128
9.	Number of livestock by herd size	
9.1.	Number of farms and dairy cows by herd size and Employment and Economic Development Centre 1.5.1997.....	146
9.2.	Number of farms and dairy cows by herd size and field area group 1.5.1997.....	148
9.3.	Number of farms and pigs by herd size and Employment and Economic Development Centre 1.5.1997.....	150
9.4.	Number of farms and pigs by herd size and field area group 1.5.1997.....	152
9.5.	Number of farms and sows by herd size and Employment and Economic Development Centre 1.5.1997.....	154
9.6.	Number of farms and sows by herd size and field area group 1.5.1997	155
9.7.	Number of farms and hens by herd size and Employment and Economic Development Centre 1.5.1997.....	156
9.8.	Number of farms and hens by herd size and field area group 1.5.1997.....	158
9.9.	Number of farms and sheep by herd size and Employment and Economic Development Centre 1.5.1997.....	160
9.10.	Number of farms and horses by herd size and Employment and Economic Development Centre 1.5.1997.....	161
10.	Specialization of animal production	
10.1.	Specialization of animal production by Employment and Economic Development Centre 1.5.1997..	162
10.2.	Specialization of animal production by field area group 1.5.1997.....	164
11.	Number of farms and livestock by herd size and age of the operator	
11.1.	Number of privately owned farms and dairy cows by herd size and age of the operator 1.5.1997....	166
11.2.	Number of privately owned farms and pigs by herd size and age of the operator 1.5.1997.....	168

1.1. Maatilojen lukumäärä peltosuuruusluokan mukaan työvoima- ja elinkeinokeskuksittain kesällä 1997 sekä koko maassa 1972 - 1997

1.1. Lantbrukslägenheternas antal enligt åkerstorleksgrupp och arbetskrafts- och näringscentral sommaren 1997 samt i hela landet 1972 - 1997

1.1. Number of farms by field area and Employment and Economic Development Centre in summer 1997 and in the whole country 1972 - 1997

Työvoima- ja elinkeinokeskus Arbetskrafts- och näringscentral Employment and Economic Development Centre	Peltosuuruusluokka (ha) - Åkerstorleksgrupp (ha) - Field area group (ha)							
	1.00-1.99	2.00-2.99	3.00-4.99	5.00-9.99	10.00-14.99	15.00-19.99	20.00-24.99	25.00-29.99
1997								
Uudenmaan	1085	614	814	1139	851	657	576	431
Varsinais-Suomen	1295	610	903	1650	1408	1188	978	840
Satakunnan	961	566	953	1732	1211	824	672	548
Hämeen	797	473	741	1357	1183	947	713	597
Pirkanmaan	1513	873	1457	2349	1306	921	681	471
Kaakkois-Suomen	1185	650	994	1784	1387	1039	736	556
Etelä-Savon	1318	794	1350	2245	1269	829	491	309
Pohjois-Savon	1454	966	1537	2476	1536	1087	834	623
Pohjois-Karjalan	1459	867	1154	1855	1120	747	523	378
Keski-Suomen	1449	935	1473	2252	1195	814	580	380
Etelä-Pohjanmaan	1357	786	1384	2887	2349	1700	1317	986
Pohjanmaan	1157	603	1003	1802	1540	1340	1090	852
Pohjois-Pohjanmaan	2438	1502	2409	3497	1755	1220	921	776
Kainuun	1020	699	1181	1654	618	285	227	129
Lapin	1804	1252	1931	2093	752	433	243	190
Ahvenanmaa	195	91	149	161	122	100	72	51
Yhteensä - Sammanlagt								
Total	20487	12281	19433	30933	19602	14131	10654	8117
Koko maa - Hela landet								
Whole country								
1972	27778	23508	43764	92429	44334	20076	9432	4995
1973	26104	22192	41660	89316	43207	20029	9622	5193
1974	24877	21240	39668	85827	41884	20099	9986	5425
1975	23376	20093	37498	81877	40130	20020	10377	5675
1976	22745	19337	35972	78863	39231	20038	10506	5841
1977	22168	18744	34743	76252	38576	20086	10686	5923
1978	21585	18143	33492	73811	37847	20132	10918	6026
1979	21273	17804	32607	71506	37293	20168	11141	6208
1980	20673	17377	31394	69172	36605	20201	11247	6346
1981	19851	16904	30193	66298	35707	20032	11363	6469
1982	19006	16098	28936	63152	34738	20045	11495	6621
1983	18231	15756	27777	60719	34268	20170	11593	6845
1984	17747	15371	26884	58030	33602	20301	11758	6983
1985	17081	15116	26098	56058	32989	20292	11959	7170
1986	16747	14574	24824	53165	32072	20085	12383	7199
1987	16582	14201	24237	51233	31198	19973	12626	7326
1988	16362	13969	23594	49462	30466	19729	12717	7654
1990	27114	17201	24700	42786	28063	19602	13371	8946
1991	27666	17606	23693	42959	27919	19469	13288	9086
1992	27172	17346	23449	42518	27313	18954	13038	8940
1993	26214	16809	22307	40265	26206	18283	12920	8800
1994	26126	16611	22130	39575	25528	17672	12645	8715
1995	21076	13015	20107	34083	22486	16126	11931	8667
1996 1)	19428	11226	17830	29477	20044	14727	11138	8378

1) Aineiston käsittelyssä tapahtuneen virheen vuoksi vuoden 1996 tiedot ovat vertailukelpoisia ainoastaan aktiivitulojen osalta

1) På grund av ett misstag vid bearbetningen av datat för år 1996 är endast uppgifterna om aktiva gårdar jämförbara

1) Due to a processing error, the 1996 data are comparable for active farms only

							Yhteensä Sammanlagt Total	Työvoima- ja elinkeinokeskus Arbetskrafts- och näringscentral Employment and Economic Development Centre
30.00-39.99	40.00-49.99	50.00-74.99	75.00-99.99	100.00-	> 1 ha	> 3 ha	1997	
714	497	608	258	227	8471	6772	Uudenmaan	
1218	795	1004	346	278	12513	10608	Varsinais-Suomen	
659	381	402	130	77	9116	7589	Satakunnan	
841	522	551	200	136	9058	7788	Hämeen	
659	372	413	104	79	11198	8812	Pirkanmaan	
676	360	343	87	37	9834	7999	Kaakkois-Suomen	
291	111	65	15	7	9094	6982	Etelä-Savon	
746	333	254	46	14	11906	9486	Pohjois-Savon	
426	189	162	33	16	8929	6603	Pohjois-Karjalan	
423	170	156	29	15	9871	7487	Keski-Suomen	
1146	579	482	120	64	15157	13014	Etelä-Pohjanmaan	
1036	497	373	66	29	11388	9628	Pohjanmaan	
1086	578	515	134	68	16899	12959	Pohjois-Pohjanmaan	
124	55	39	8	4	6043	4324	Kainuun	
183	68	59	10	7	9025	5969	Lapin	
80	29	23	5	1	1079	793	Ahvenanmaa	
							Yhteensä - Sammanlagt	
10308	5536	5449	1591	1059	159581	126813	Total	
							Koko maa - Hela landet	
							Whole country	
4435	1676	1352	322	305	274406	223120	1972	
4695	1765	1472	356	327	265938	217642	1973	
4983	1889	1589	382	351	258200	212083	1974	
5238	2015	1661	424	352	248736	205267	1975	
5424	2132	1796	437	360	242682	200600	1976	
5631	2203	1864	436	367	237679	196767	1977	
5844	2278	1908	461	375	232820	193092	1978	
6136	2379	1972	497	375	229359	190282	1979	
6314	2439	2060	506	387	224721	186671	1980	
6479	2560	2144	520	384	218904	182149	1981	
6666	2718	2237	531	387	212630	177526	1982	
6845	2808	2311	524	382	208229	174242	1983	
7081	2874	2388	524	390	203933	170815	1984	
7311	2975	2466	541	394	200450	168253	1985	
7635	3144	2621	580	401	195430	164109	1986	
7816	3316	2740	598	398	192244	161461	1987	
7830	3408	2832	624	402	189049	158718	1988	
8652	4139	3523	788	500	199385	155070	1990	
8844	4404	3618	871	523	199946	154674	1991	
9122	4583	3694	928	570	197627	153109	1992	
9645	4947	3797	1002	658	191853	148830	1993	
9959	5319	3864	1071	710	189925	147188	1994	
10407	5233	4543	1230	803	169707	135616	1995	
10385	5418	4971	1384	931	155337	124683	1) 1996	

1.2. Maatilojen lukumäärä peltosuuruusluokan mukaan maaseutukeskuksittain kesällä 1997

1.2. Lantbrukslägenheternas antal enligt åkerstorleksgrupp och landsbygdscentral sommaren 1997

1.2. Number of farms by field area and Rural Centre in summer 1997

Maaseutukeskus Landsbygdscentral Rural Centre	Peltosuuruusluokka (ha) - Åkerstorleksgrupp (ha) - Field area group (ha)							
	1.00-1.99	2.00-2.99	3.00-4.99	5.00-9.99	10.00-14.99	15.00-19.99	20.00-24.99	25.00-29.99
Uudenmaan	594	299	438	710	677	495	465	370
Nylands Svenska	532	335	415	510	293	260	204	134
Farma	998	484	740	1398	1189	1007	837	718
Finska Hushållningss.	422	196	255	300	224	181	147	108
Satakunnan	1260	731	1254	2224	1475	985	798	634
Pirkanmaan	1100	647	1027	1653	893	651	463	321
Hämeen	640	299	583	1056	898	728	538	458
Päijät-Hämeen	440	327	449	731	515	405	279	225
Kymenlaakson	532	275	407	743	674	564	424	321
Etelä-Karjalan	653	375	587	1041	713	475	312	235
Mikkelin	1318	794	1350	2245	1269	829	491	309
Pohjois-Savon	1454	966	1537	2476	1536	1087	834	623
Pohjois-Karjalan	1459	867	1154	1855	1120	747	523	378
Keski-Suomen	1309	844	1329	2058	1112	739	541	350
Etelä-Pohjanmaan	1399	812	1449	3048	2562	1915	1478	1106
Österbottens Sv.	920	468	716	1216	989	779	602	465
Keski-Pohjanmaan	301	165	305	578	482	494	462	383
Oulun	2332	1446	2326	3344	1611	1072	786	660
Kainuun	1020	699	1181	1654	618	285	227	129
Lapin	1804	1252	1931	2093	752	433	243	190
Yhteensä								
Sammanlagt	20487	12281	19433	30933	19602	14131	10654	8117
Total								

1.3. Maatilojen lukumäärä peltosuuruusluokan mukaan lääneittäin kesällä 1997

1.3. Lantbrukslägenheternas antal enligt åkerstorleksgrupp och län sommaren 1997

1.3. Number of farms by field area and province in summer 1997

Lääni Län Province	Peltosuuruusluokka (ha) - Åkerstorleksgrupp (ha) - Field area group (ha)							
	1.00-1.99	2.00-2.99	3.00-4.99	5.00-9.99	10.00-14.99	15.00-19.99	20.00-24.99	25.00-29.99
Etelä-Suomen	3067	1737	2549	4280	3421	2643	2025	1584
Länsi-Suomen	7732	4373	7173	12672	9009	6787	5318	4077
Itä-Suomen	4231	2627	4041	6576	3925	2663	1848	1310
Oulun	3458	2201	3590	5151	2373	1505	1148	905
Lapin	1804	1252	1931	2093	752	433	243	190
Ahvenanmaa	195	91	149	161	122	100	72	51
Yhteensä								
Sammanlagt	20487	12281	19433	30933	19602	14131	10654	8117
Total								

							Maaseutukeskus Landsbygdscentral Rural Centre
							Yhteensä Sammanlagt Total
30.00-39.99	40.00-49.99	50.00-74.99	75.00-99.99	100.00-	>1 ha	>3 ha	
592	394	444	183	131	5792	4899	Uudenmaan
247	177	239	110	118	3574	2707	Nylands Svenska
1038	675	849	296	232	10461	8979	Farma
160	68	86	27	18	2192	1574	Finska Hushållningss.
762	447	461	147	92	11270	9279	Satakunnan
445	249	257	66	45	7817	6070	Pirkanmaan
679	440	497	156	132	7104	6165	Hämeen
270	160	176	58	31	4066	3299	Päijät-Hämeen
387	227	225	70	32	4881	4074	Kymenlaakson
289	133	118	17	5	4953	3925	Etelä-Karjalan
291	111	65	15	7	9094	6982	Mikkelin
746	333	254	46	14	11906	9486	Pohjois-Savon
426	189	162	33	16	8929	6603	Pohjois-Karjalan
401	156	148	29	14	9030	6877	Keski-Suomen
1308	657	550	139	74	16497	14286	Etelä-Pohjanmaan
600	278	221	35	15	7304	5916	Österbottens Sv.
439	241	148	22	4	4024	3558	Keski-Pohjanmaan
921	478	451	124	68	15619	11841	Oulun
124	55	39	8	4	6043	4324	Kainuun
183	68	59	10	7	9025	5969	Lapin
							Yhteensä
10308	5536	5449	1591	1059	159581	126813	Sammanlagt
							Total

							Lääni Län Province
							Yhteensä Sammanlagt Total
30.00-39.99	40.00-49.99	50.00-74.99	75.00-99.99	100.00-	>1 ha	>3 ha	
2231	1379	1502	545	400	27363	22559	Etelä-Suomen
5141	2794	2830	795	542	69243	57138	Länsi-Suomen
1463	633	481	94	37	29929	23071	Itä-Suomen
1210	633	554	142	72	22942	17283	Oulun
183	68	59	10	7	9025	5969	Lapin
80	29	23	5	1	1079	793	Ahvenanmaa
							Yhteensä
10308	5536	5449	1591	1059	159581	126813	Sammanlagt
							Total

1.4. Aktiivitulojen lukumäärä peltosuuruusluokan mukaan työvoima- ja elinkeinokeskuksittain kesällä 1997 sekä koko maassa 1990 - 1997

1.4. Antal aktiva lantbrukslägenheter enligt åkerstorleksgrupp och arbetskrafts- och näringscentral sommaren 1997 samt i hela landet 1990 - 1997

1.4. Number of active farms by field area and Employment and Economic Development Centre in summer 1997 and in the whole country 1990 - 1997

Työvoima- ja elinkeinokeskus Arbetskrafts- och näringscentral Employment and Economic Development Centre	Peltosuuruusluokka (ha) - Åkerstorleksgrupp (ha) - Field area group (ha)							
	1997	1.00-1.99	2.00-2.99	3.00-4.99	5.00-9.99	10.00-14.99	15.00-19.99	20.00-24.99
Uudenmaan	55	65	345	632	653	580	537	412
Varsinais-Suomen	155	104	509	1201	1243	1103	949	820
Satakunnan	84	74	477	1145	1012	764	647	542
Hämeen	34	53	311	780	894	856	678	581
Pirkanmaan	75	59	484	1136	960	806	633	454
Kaakkois-Suomen	40	37	289	781	973	895	692	539
Etelä-Savon	53	52	394	1055	1023	753	475	302
Pohjois-Savon	84	66	438	998	978	925	790	598
Pohjois-Karjalan	29	54	270	701	668	610	477	370
Keski-Suomen	42	64	408	1008	814	709	533	368
Etelä-Pohjanmaan	62	58	589	1626	1797	1541	1250	973
Pohjanmaan	63	51	521	1198	1296	1248	1059	837
Pohjois-Pohjanmaan	50	52	459	994	952	956	807	734
Kainuun	12	4	109	304	342	226	206	126
Lapin	33	44	365	513	408	346	217	174
Ahvenanmaa	43	29	104	138	121	97	72	51
Yhteensä - Sammanlagt								
Total	914	866	6072	14210	14134	12415	10022	7881
Koko maa - Hela landet								
Whole country								
1990	4953	4659	9224	28199	24182	18566	13053	8836
1991	5037	5024	9180	26225	23053	17970	12775	8867
1992	5006	4909	8775	24451	21619	17113	12329	8631
1993	4860	4582	8189	22171	20048	16212	12104	8471
1994	4728	4389	8093	21477	19396	15608	11871	8398
1995	1545	1639	6804	17049	16918	14362	11272	8419
1996	1158	1147	6337	15274	15330	13200	10606	8185

							Työvoima- ja elinkeinokeskus Arbetskrafts- och näringscentral Employment and Economic Development Centre	
							Yhteensä Sammanlagt Total	
30.00-39.99	40.00-49.99	50.00-74.99	75.00-99.99	100.00-	>1 ha	>3 ha	1997	
704	493	601	256	221	5554	5434	Uudenmaan	
1196	788	1001	344	277	9690	9431	Varsinais-Suomen	
654	380	402	130	75	6386	6228	Satakunnan	
827	522	550	200	135	6421	6334	Hämeen	
647	366	410	103	78	6211	6077	Pirkanmaan	
663	358	338	86	37	5728	5651	Kaakkois-Suomen	
287	109	65	15	7	4590	4485	Etelä-Savon	
738	333	252	46	13	6259	6109	Pohjois-Savon	
414	187	158	29	15	3982	3899	Pohjois-Karjalan	
418	169	155	28	14	4730	4624	Keski-Suomen	
1139	577	480	118	64	10274	10154	Etelä-Pohjanmaan	
1030	495	371	66	29	8264	8150	Pohjanmaan	
1061	575	513	133	67	7353	7251	Pohjois-Pohjanmaan	
123	55	38	6	4	1555	1539	Kainuun	
176	66	56	9	6	2413	2336	Lapin	
80	29	23	5	1	793	721	Ahvenanmaa	
10157	5502	5413	1574	1043	90203	88423	Yhteensä - Sammanlagt Total	
							Koko maa - Hela landet Whole country	
8562	4116	3497	781	486	129114	119502	1990	
8683	4354	3558	851	507	126084	116023	1991	
8913	4520	3625	906	552	121349	111434	1992	
9413	4873	3746	977	635	116281	106839	1993	
9738	5258	3813	1050	691	114510	105393	1994	
10256	5195	4508	1209	788	99964	96780	1995	
10253	5390	4948	1366	920	94114	91809	1996	

1.5. Maatilojen lukumäärä peltosuuruusluokan mukaan tukialueittain kesällä 1997

1.5. Lantbrukslägenheternas antal enligt åkerstorleksgrupp och stödområde sommaren 1997

1.5. Number of farms by field area and national support area in summer 1997

Kansallinen tukialue Nationella stödområde National support area	Peltosuuruusluokka (ha) - Åkerstorleksgrupp (ha) - Field area group (ha)							
	1.00-1.99	2.00-2.99	3.00-4.99	5.00-9.99	10.00-14.99	15.00-19.99	20.00-24.99	25.00-29.99
A	1483	777	1115	1899	1616	1355	1126	945
B1	4438	2487	3840	6689	4881	3716	2832	2217
B2	126	41	86	109	98	81	60	45
BS	190	103	130	138	85	71	42	32
C1	4236	2387	3996	6896	4984	3565	2586	1920
C2	5214	3211	5139	8655	5429	3968	3098	2371
C2P	1367	877	1254	1852	859	479	380	227
C3P1	326	187	332	413	187	104	58	43
C3P2	961	659	988	1254	505	252	149	132
C3P3	1199	899	1467	1795	557	301	188	107
C3P4	322	214	338	498	194	130	75	43
C4P4	508	374	636	645	171	95	54	29
C4P5	117	65	112	90	36	14	6	6
Yhteensä Sammanlagt Total	20487	12281	19433	30933	19602	14131	10654	8117

1.6. Aktiivitulojen lukumäärä peltosuuruusluokan mukaan tukialueittain kesällä 1997

1.6. Antal aktiva lantbrukslägenheter enligt åkerstorleksgrupp och stödområde sommaren 1997

1.6. Number of active farms by field area and national support area in summer 1997

Kansallinen tukialue Nationella stödområde National support area	Peltosuuruusluokka (ha) - Åkerstorleksgrupp (ha) - Field area group (ha)							
	1.00-1.99	2.00-2.99	3.00-4.99	5.00-9.99	10.00-14.99	15.00-19.99	20.00-24.99	25.00-29.99
A	116	106	563	1254	1350	1221	1070	915
B1	284	257	1633	3825	3793	3352	2694	2156
B2	33	17	73	100	97	78	60	45
BS	18	17	59	94	80	70	42	31
C1	223	196	1477	3708	3858	3203	2465	1878
C2	160	180	1499	3718	3574	3371	2881	2300
C2P	29	28	202	560	498	407	344	224
C3P1	2	5	52	97	86	78	48	38
C3P2	15	16	94	225	244	181	122	119
C3P3	24	29	193	310	304	242	170	100
C3P4	8	10	55	104	115	114	70	42
C4P4	-	3	134	170	104	84	50	27
C4P5	2	2	38	45	31	14	6	6
Yhteensä Sammanlagt Total	914	866	6072	14210	14134	12415	10022	7881

30.00-39.99	40.00-49.99	50.00-74.99	75.00-99.99	100.00-	Yhteensä Sammanlagt Total	Kansallinen tukialue Nationella stödområde National support area	
					>1 ha	>3 ha	
1490	1017	1296	503	435	15057	12797	A
2961	1780	1904	607	390	38742	31817	B1
74	29	20	5	1	775	608	B2
30	15	17	3	3	859	566	BS
2232	1080	896	210	102	35090	28467	C1
2935	1369	1143	224	112	42868	34443	C2
249	128	83	20	5	7780	5536	C2P
42	27	16	4	4	1743	1230	C3P1
124	45	48	13	4	5134	3514	C3P2
116	35	19	1	2	6686	4588	C3P3
35	6	4	1	-	1860	1324	C3P4
19	3	3	-	-	2537	1655	C4P4
1	2	-	-	1	450	268	C4P5
10308	5536	5449	1591	1059	159581	126813	Yhteensä Sammanlagt Total

30.00-39.99	40.00-49.99	50.00-74.99	75.00-99.99	100.00-	Yhteensä Sammanlagt Total	Kansallinen tukialue Nationella stödområde National support area	
					>1 ha	>3 ha	
1467	1007	1286	499	429	11283	11061	A
2912	1771	1895	605	385	25562	25021	B
74	29	20	5	1	632	582	B2
29	15	17	3	3	478	443	BS
2214	1073	890	206	99	21490	21071	C1
2892	1364	1136	222	111	23408	23068	C2
244	127	83	18	5	2769	2712	C2P
40	27	16	4	4	497	490	C3P1
120	45	46	12	4	1243	1212	C3P2
111	33	18	-	2	1536	1483	C3P3
35	6	4	-	-	563	545	C3P4
18	3	2	-	-	595	592	C4P4
1	2	-	-	-	147	143	C4P5
10157	5502	5413	1574	1043	90203	88423	Yhteensä Sammanlagt Total

1.7. Maatilojen lukumäärä peltosuuruusluokan mukaan maakunnittain (NUTS III alueet) kesällä 1997
1.7. Lantbrukslägenheternas antal enligt åkerstorleksgrupp och landskommun (NUTS III område)
sommaren 1997

1.7. Number of farms by field area and region (NUTS III division) in summer 1997

Maakunta/NUTS III alue Landskommun/NUTS III område Region/NUTS III division	Peltosuuruusluokka (ha) - Åkerstorleksgrupp (ha) - Field area group (ha)							
	1.00-1.99	2.00-2.99	3.00-4.99	5.00-9.99	10.00-14.99	15.00-19.99	20.00-24.99	25.00-29.99
Uusimaa	1126	634	853	1220	970	755	669	504
Varsinais-Suomi	1295	610	903	1650	1408	1188	978	840
Satakunta	950	558	940	1695	1184	803	657	536
Häme	456	217	397	739	632	519	380	329
Pirkanmaa	1524	881	1470	2386	1333	942	696	483
Päijät-Häme	300	236	305	537	432	330	240	195
Kymenlaakso	532	275	407	743	674	564	424	321
Etelä-Karjala	653	375	587	1041	713	475	312	235
Etelä-Savo	1318	794	1350	2245	1269	829	491	309
Pohjois-Savo	1454	966	1537	2476	1536	1087	834	623
Pohjois-Karjala	1459	867	1154	1855	1120	747	523	378
Kainuu	1020	699	1181	1654	618	285	227	129
Keski-Suomi	1449	935	1473	2252	1195	814	580	380
Etelä-Pohjanmaa	1357	786	1384	2887	2349	1700	1317	986
Vaasan rannikkoseutu	882	460	741	1333	1176	965	743	567
Keski-Pohjanmaa	275	143	262	469	364	375	347	285
Pohjois-Pohjanmaa	2438	1502	2409	3497	1755	1220	921	776
Lappi	1804	1252	1931	2093	752	433	243	190
Ahvenanmaa	195	91	149	161	122	100	72	51
Yhteensä - Sammanlagt Total	20487	12281	19433	30933	19602	14131	10654	8117

1.8. Aktiivitulojen lukumäärä peltosuuruusluokan mukaan maakunnittain (NUTS III alueet) kesällä 1997
1.8. Antal aktiva lantbrukslägenheter enligt åkerstorleksgrupp och landskommun (NUTS III område)
sommaren 1997

1.8. Number of active farms by field area and region (NUTS III division) in summer 1997

Maakunta/NUTS III alue Landskommun/NUTS III område Region/NUTS III division	Peltosuuruusluokka (ha) - Åkerstorleksgrupp (ha) - Field area group (ha)							
	1.00-1.99	2.00-2.99	3.00-4.99	5.00-9.99	10.00-14.99	15.00-19.99	20.00-24.99	25.00-29.99
Uusimaa	57	70	363	687	742	664	624	480
Varsinais-Suomi	155	104	509	1201	1243	1103	949	820
Satakunta	83	73	473	1118	991	744	634	530
Häme	23	26	166	447	475	483	360	323
Pirkanmaa	76	60	488	1163	981	826	646	466
Päijät-Häme	9	22	127	278	330	289	231	190
Kymenlaakso	16	18	141	349	497	486	402	309
Etelä-Karjala	24	19	148	432	476	409	290	230
Etelä-Savo	53	52	394	1055	1023	753	475	302
Pohjois-Savo	84	66	438	998	978	925	790	598
Pohjois-Karjala	29	54	270	701	668	610	477	370
Kainuu	12	4	109	304	342	226	206	126
Keski-Suomi	42	64	408	1008	814	709	533	368
Etelä-Pohjanmaa	62	58	589	1626	1797	1541	1250	973
Vaasan rannikkoseutu	49	32	404	965	1026	906	725	556
Keski-Pohjanmaa	14	19	117	233	270	342	334	281
Pohjois-Pohjanmaa	50	52	459	994	952	956	807	734
Lappi	33	44	365	513	408	346	217	174
Ahvenanmaa	43	29	104	138	121	97	72	51
Yhteensä - Sammanlagt Total	914	866	6072	14210	14134	12415	10022	7881

30.00-39.99	40.00-49.99	50.00-74.99	75.00-99.99	100.00-	Yhteensä Sammanlagt Total		Maakunta/NUTS III alue Landskommun/NUTS III område Region/NUTS III division
					>1 ha	>3 ha	
839	571	683	293	249	9366	7606	Uusimaa
1218	795	1004	346	278	12513	10608	Varsinais-Suomi
648	376	395	127	77	8946	7438	Satakunta
468	302	308	107	84	4938	4265	Häme
670	377	420	107	79	11368	8963	Pirkanmaa
248	146	168	58	30	3225	2689	Päijät-Häme
387	227	225	70	32	4881	4074	Kymenlaakso
289	133	118	17	5	4953	3925	Etelä-Karjala
291	111	65	15	7	9094	6982	Etelä-Savo
746	333	254	46	14	11906	9486	Pohjois-Savo
426	189	162	33	16	8929	6603	Pohjois-Karjala
124	55	39	8	4	6043	4324	Kainuu
423	170	156	29	15	9871	7487	Keski-Suomi
1146	579	482	120	64	15157	13014	Etelä-Pohjanmaa
737	341	277	53	25	8300	6958	Vaasan rannikkoseutu
299	156	96	13	4	3088	2670	Keski-Pohjanmaa
1086	578	515	134	68	16899	12959	Pohjois-Pohjanmaa
183	68	59	10	7	9025	5969	Lappi
80	29	23	5	1	1079	793	Ahvenanmaa
10308	5536	5449	1591	1059	159581	126813	Yhteensä - Sammanlagt Total

30.00-39.99	40.00-49.99	50.00-74.99	75.00-99.99	100.00-	Yhteensä Sammanlagt Total		Maakunta/NUTS III alue Landskommun/NUTS III område Region/NUTS III division
					>1 ha	>3 ha	
825	567	676	291	243	6289	6162	Uusimaa
1196	788	1001	344	277	9690	9431	Varsinais-Suomi
643	375	395	127	75	6261	6105	Satakunta
461	302	307	107	83	3563	3514	Häme
658	371	417	106	78	6336	6200	Pirkanmaa
245	146	168	58	30	2123	2092	Päijät-Häme
379	226	221	69	32	3145	3111	Kymenlaakso
284	132	117	17	5	2583	2540	Etelä-Karjala
287	109	65	15	7	4590	4485	Etelä-Savo
738	333	252	46	13	6259	6109	Pohjois-Savo
414	187	158	29	15	3982	3899	Pohjois-Karjala
123	55	38	6	4	1555	1539	Kainuu
418	169	155	28	14	4730	4624	Keski-Suomi
1139	577	480	118	64	10274	10154	Etelä-Pohjanmaa
733	339	276	53	25	6089	6008	Vaasan rannikkoseutu
297	156	95	13	4	2175	2142	Keski-Pohjanmaa
1061	575	513	133	67	7353	7251	Pohjois-Pohjanmaa
176	66	56	9	6	2413	2336	Lappi
80	29	23	5	1	793	721	Ahvenanmaa
10157	5502	5413	1574	1043	90203	88423	Yhteensä - Sammanlagt Total

1.9. Maatilojen lukumäärä metsäsuuruusluokan mukaan työvoima- ja elinkeinokeskuksittain kesällä 1997

1.9. Antal lantbrukslägenheter enligt skogsareal och arbetskrafts- och näringscentral sommaren 1997

1.9. Number of farms by forest area and Employment and Economic Development Centre in summer 1997

Työvoima- ja elinkeinokeskus Arbetskrafts- och näringscentral <i>Employment and Economic Development Centre</i>	Metsäsuuruusluokka (ha) - Skogstorleksgrupp (ha) - Forest area group (ha)										Yhteensä Samman- lagt <i>Total</i>
	Ei metsää Utan skog <i>Without forest</i>	0.01- 4,99	5.00- 9,99	10.00- 19,99	20.00- 49,99	50.00- 99,99	100.00- 199,99	200.00- 499,99	500.00- 999,99	1000-	
Uudenmaan	763	1596	1172	1778	2011	801	242	77	16	15	8471
Varsinais-Suomen	1093	2512	2097	2766	2832	920	231	49	6	7	12513
Satakunnan	738	1471	1272	1912	2438	956	278	40	6	5	9116
Hämeen	403	1014	989	1998	2840	1247	441	96	19	11	9058
Pirkanmaan	579	1575	1345	2231	3459	1364	513	106	16	10	11198
Kaakkois-Suomen	393	963	907	1906	3703	1534	356	50	10	12	9834
Etelä-Savon	238	757	546	1211	3257	2155	790	108	13	19	9094
Pohjois-Savon	422	919	887	2138	4252	2337	820	104	14	13	11906
Pohjois-Karjalan	335	1117	705	1409	3023	1713	522	85	5	15	8929
Keski-Suomen	347	857	742	1699	3411	1860	761	162	12	20	9871
Etelä-Pohjanmaan	873	1890	1834	3425	5046	1688	340	48	8	5	15157
Pohjanmaan	551	943	1035	2210	4368	1862	373	35	6	5	11388
Pohjois-Pohjanmaan	880	1721	1243	2341	4946	4053	1536	153	14	12	16899
Kainuun	189	378	270	512	1553	2270	726	119	10	16	6043
Lapin	366	513	445	773	1724	2363	2296	498	27	20	9025
Ahvenanmaa	135	155	142	196	291	130	30	-	-	-	1079
Yhteensä - Sammanlagt											
Total	8305	18381	15631	28505	49154	27253	10255	1730	182	185	159581

1.10. Maatilojen lukumäärä metsäsuuruusluokan mukaan maaseutukeskuksittain kesällä 1997

1.10. Antal lantbrukslägenheter enligt skogsareal och landsbygdscentral sommaren 1997

1.10. Number of farms by forest area and Rural Centre in summer 1997

Maaseutukeskus Landsbygds- central <i>Rural Centre</i>	Metsäsuuruusluokka (ha) - Skogstorleksgrupp (ha) - Forest area group (ha)										Yhteensä Samman- lagt <i>Total</i>
	Ei metsää Utan skog <i>Without forest</i>	0.01- 4,99	5.00- 9,99	10.00- 19,99	20.00- 49,99	50.00- 99,99	100.00- 199,99	200.00- 499,99	500.00- 999,99	1000-	
Uudenmaan	463	879	737	1313	1547	654	148	41	5	5	5792
Nylands Svenska	349	791	531	672	761	286	122	41	11	10	3574
Farma	953	2101	1754	2312	2365	731	201	35	5	4	10461
Finska Hushållningss.	205	347	282	398	620	277	52	9	1	1	2192
Satakunnan	834	1769	1526	2336	3188	1221	336	48	7	5	11270
Pirkanmaan	411	1078	953	1515	2322	1000	426	92	12	8	7817
Hämeen	386	1048	996	1780	1888	686	237	56	15	12	7104
Päijät-Hämeen	137	371	309	702	1473	703	294	66	7	4	4066
Kymenlaakson	248	502	503	995	1738	679	171	28	9	8	4881
Etelä-Karjalan	145	461	404	911	1965	855	185	22	1	4	4953
Mikkelin	238	757	546	1211	3257	2155	790	108	13	19	9094
Pohjois-Savon	422	919	887	2138	4252	2337	820	104	14	13	11906
Pohjois-Karjalan	335	1117	705	1409	3023	1713	522	85	5	15	8929
Keski-Suomen	320	796	671	1552	3118	1720	680	142	12	19	9030
Etelä-Pohjanmaan	943	2017	2012	3759	5493	1848	362	49	9	5	16497
Österbottens Sv.	417	680	742	1543	2784	948	164	17	5	4	7304
Keski-Pohjanmaan	130	222	196	502	1635	1063	253	20	1	2	4024
Oulun	814	1635	1162	2172	4448	3744	1470	150	13	11	15619
Kainuun	189	378	270	512	1553	2270	726	119	10	16	6043
Lapin	366	513	445	773	1724	2363	2296	498	27	20	9025
Yhteensä - Sammanlagt											
Total	8305	18381	15631	28505	49154	27253	10255	1730	182	185	159581

1.11. Maatilojen lukumäärä metsäsuuruusluokan mukaan lääneittäin kesällä 1997

1.11. Antal lantbrukslägenheter enligt skogsareal och län sommaren 1997

1.11. Number of farms by forest area and province in summer 1997

Lääni Län Province	Ei metsää Utan skog Without forest	Metsäsuuruusluokka (ha) - Skogstorleksgrupp (ha) - Forest area group (ha)									Yhteensä Samman- lagt Total
		0.01- 4,99	5.00- 9,99	10.00- 19,99	20.00- 49,99	50.00- 99,99	100.00- 199,99	200.00- 499,99	500.00- 999,99	1000- lagt	
Etelä-Suomen	1559	3573	3068	5682	8554	3582	1039	223	45	38	27363
Länsi-Suomen	4181	9248	8325	14243	21554	8650	2496	440	54	52	69243
Itä-Suomen	995	2793	2138	4758	10532	6205	2132	297	32	47	29929
Oulun	1069	2099	1513	2853	6499	6323	2262	272	24	28	22942
Lapin	366	513	445	773	1724	2363	2296	498	27	20	9025
Ahvenanmaa	135	155	142	196	291	130	30	-	-	-	1079
Yhteensä Sammanlagt Total	8305	18381	15631	28505	49154	27253	10255	1730	182	185	159581

1.12. Maatilojen jakauma pelto- ja metsäsuuruusluokan mukaan koko maassa kesällä 1997

1.12. Lantbrukslägenheter enligt åker- och skogsareal i hela landet sommaren 1997

1.12. Farms according to the field and forest area in the whole country in summer 1997

Peltosuuruusluokka Åkerstorleksgrupp Field area group	Ei metsää Utan skog Without forest	Metsäsuuruusluokka (ha) - Skogstorleksgrupp (ha) - Forest area group (ha)									Yhteensä Samman- lagt Total
		0.01- 4,99	5.00- 9,99	10.00- 19,99	20.00- 49,99	50.00- 99,99	100.00- 199,99	200.00- 499,99	500.00- 999,99	1000- lagt	
1.00 - 1.99 ha	2474	6768	2752	3283	3366	1297	435	63	20	29	20487
2.00 - 2.99 ha	908	2976	1850	2357	2581	1136	396	57	9	11	12281
3.00 - 4.99 ha	1447	3230	2672	3904	4824	2312	873	131	20	20	19433
5.00 - 9.99 ha	1301	2670	3517	6366	10162	4937	1699	239	14	28	30933
10.00 - 14.99 ha	641	1042	1743	4022	7073	3564	1278	209	16	14	19602
15.00 - 19.99 ha	412	535	1037	2528	5363	2932	1114	187	10	13	14131
20.00 - 24.99 ha	267	339	605	1797	4052	2513	909	151	15	6	10654
25.00 - 29.99 ha	197	235	413	1176	3194	2044	728	116	11	3	8117
30.00 - 39.99 ha	237	267	487	1399	3935	2775	1016	173	11	8	10308
40.00 - 49.99 ha	130	135	259	747	1971	1544	645	91	9	5	5536
50.00 - 74.99 ha	165	116	208	655	1880	1528	736	139	16	6	5449
75.00 - 99.99 ha	69	38	49	172	499	424	247	72	9	12	1591
100.00- ha	57	30	39	99	254	247	179	102	22	30	1059
Yhteensä Sammanlagt Total	8305	18381	15631	28505	49154	27253	10255	1730	182	185	159581

1.13. Tukea hakeneiden tilojen määrä työvoima- ja elinkeinokeskuksittain 1997

1.13. Antal lägenheter som ansökt om stöd enligt arbetskrafts- och näringscentral 1997

1.13. Number of farms applying for support by Employment and Economic Development Centre in 1997

Työvoima- ja elinkeinokeskus Arbetskraft- och näringscentral Employment and Economic Development Centre	Tukea hakeneita tiloja Lägenheter som ansökt om stöd Farms applying for support		Tukeen oikeutettuja hakijoista Stödberättigade av sökandena Farms entitled to support		Aktiivitalat Aktiva lägenheter Active farms	Kaikki tilat Alla lantbrukslägenheterna All farms
	kpl - st - no	kpl - st - no	%	kpl - st - no	kpl - st - no	
Uudenmaan	5460	5424	99,34	5554	8471	
Varsinais-Suomen	9637	9600	99,62	9690	12513	
Satakunnan	6291	6261	99,52	6386	9116	
Hämeen	6320	6291	99,54	6421	9058	
Pirkanmaan	6048	6018	99,50	6211	11198	
Kaakkois-Suomen	5641	5622	99,66	5728	9834	
Etelä-Savon	4498	4469	99,36	4590	9094	
Pohjois-Savon	6203	6167	99,42	6259	11906	
Pohjois-Karjalan	3955	3913	98,94	3982	8929	
Keski-Suomen	4592	4565	99,41	4730	9871	
Etelä-Pohjanmaan	10224	10180	99,57	10274	15157	
Pohjanmaan	8194	8170	99,71	8264	11388	
Pohjois-Pohjanmaan	7195	7150	99,37	7353	16899	
Kainuun	1529	1520	99,41	1555	6043	
Lapin	2256	2239	99,25	2413	9025	
Ahvenanmaa	786	783	99,62	793	1079	
Yhteensä						
Sammanlagt	88829	88372	99,49	90203	159581	
Total						
Koko maa						
Hela landet						
Whole country						
1995	98736	95567	96,79	99964	169707	
1996 1)	91983	91280	99,24	94114	155337	

1) Aineiston käsittelyssä tapahtuneen virheen vuoksi vuoden 1996 tiedot ovat vertailukelpoisia ainoastaan aktiivitalojen osalta

1) På grund av ett misstag vid bearbetningen av datat för år 1996 är endast uppgifterna om aktiva gårdar jämförbara

1) Due to a processing error, the 1996 data are comparable for active farms only.

2.1. Maatilojen maankäyttölajit työvoima- ja elinkeinokeskuksittain kesällä 1997 sekä koko maassa 1974 - 1997

2.1. Lantbrukslägenheternas jorddisponering enligt arbetskrafts- och näringscentral sommaren 1997 samt i hela landet 1974 - 1997

2.1. Land use on farms by Employment and Economic Development Centre in summer 1997 and in the whole country 1974 - 1997

Työvoima- ja elinkeinokeskus Arbetskraft- och näringscentral Employment and Economic Development Centre	Pelto ja puutarha yhteensä Åker och trädgård sammanlagt Agricultural and horticultural land total		Keski-peltoala Medel-åkerareal Average area of arable land		Vuokratpelto Arrendeåker Rented arable land		Peltoa viljeltynä Åker i odling Arable land under cultivation		Luonnonniitty ja -laidun Naturäng och betesmark Rough grazing and pasturage		Metsämaa Skogsmark Forest land		Muu maa Övrig mark Other land		Yhteensä Sammanlagt Total	
	kpl, st number	ha	ha	kpl, st number	ha	kpl, st number	ha	kpl, st number	ha	kpl, st number	ha	kpl, st number	ha	ha	ha	ha
1997																
Uudenmaan	8471	201732	23,81	2943	53886	5683	184441	2939	5875	7708	260685	56854	525146			
Varsinais-Suomen	12513	307671	24,59	4686	69254	9847	289376	3816	6117	11420	270154	102702	686644			
Satakunnan	9116	163277	17,91	3313	41550	6654	149073	3461	4392	8378	246225	67229	481123			
Hämeen	9058	199947	22,07	2858	39650	6695	183670	3903	5636	8655	337769	48043	591395			
Pirkanmaan	11198	170548	15,23	2993	39546	6475	144511	5697	7182	10619	410124	75305	663159			
Kaakkois-Suomen	9834	159210	16,19	2889	31828	6252	135672	3374	3077	9441	362513	60386	585186			
Etelä-Savon	9094	95458	10,50	2248	18832	5156	74626	4382	5227	8856	483883	60941	645509			
Pohjois-Savon	11906	162524	13,65	3191	29463	7215	131259	6076	7503	11484	544977	78733	793737			
Pohjois-Karjalan	8929	108252	12,12	2038	20219	4470	82021	4586	6281	8594	446021	69046	629600			
Keski-Suomen	9871	114220	11,57	2283	22270	5545	88682	4526	5195	9524	508913	74743	703071			
Etelä-Pohjanmaan	15157	256740	16,94	5182	54948	10692	227185	4722	3409	14284	425976	177363	863488			
Pohjanmaa	11388	199489	17,52	4672	47820	8421	183070	3989	3704	10837	387632	148019	738844			
Pohjois-Pohjanmaan	16899	240503	14,23	4225	49883	8960	187944	6996	17904	16019	792338	463400	1514145			
Kainuun	6043	50702	8,39	951	8370	2080	28683	2275	2245	5854	999184	345923	1398054			
Lapin	9025	69321	7,68	1485	12946	3358	39014	3051	9362	8659	765403	539500	1383586			
Ahvenanmaa	1079	14475	13,42	513	4770	816	13474	856	6828	944	26555	26016	73874			
Yhteensä																
Sammanlagt	159581	2514067	15,75	46470	545235	98319	2142705	64649	99938	151276	7268351	2394202	12276558			
Total																
Koko maa																
Hela landet																
Whole country																
1974	258200	2528596	9.79	16665	114288	-	2401230	109703	156977	244184	8143788	3046108	13875466			
1975	248736	2501013	10.05	21134	144817	-	2349967	106635	152787	235810	7932758	2951761	13538321			
1976	242682	2489306	10.26	23280	162874	-	2334660	104783	150084	230557	7820919	2891539	13351846			
1977	237679	2477908	10.43	25019	176022	-	2318876	103539	148135	222831	7713682	2861890	13201616			
1978	232820	2468993	10.60	26277	186655	-	2307972	102161	146594	218340	7618361	2803081	13037029			
1979	229349	2472493	10.78	28092	201875	-	2311510	101203	146475	218729	7551144	2779768	12949879			
1980	224721	2462745	10.96	28969	209768	-	2304421	99559	144233	210028	7455350	2737999	12800327			
1981	218904	2443447	11.16	30312	222159	195151	2289010	97051	141981	208957	7329390	2677388	12592206			
1982	212630	2429198	11.42	35173	242315	194025	2269926	96637	138609	203723	7204029	2622768	12394604			
1983	208229	2423595	11.63	38618	244826	191165	2268592	96438	136276	200138	7131796	2581504	12273171			
1984	203933	2417910	11.85	33658	252013	182804	2266450	90449	133841	194573	7041558	2531394	12124703			
1985	200450	2420235	12.07	33832	255495	179366	2267255	88603	131784	191210	6987092	2486153	12025264			
1986	195430	2420741	12.38	34007	260158	173419	2257990	85813	127283	186285	6877525	2423918	11849467			
1987	192244	2421074	12.59	33807	261729	168854	2243483	84024	124924	183139	6808089	2386814	11740901			
1988	189049	2415505	12.77	33590	262175	164654	2229259	82229	122539	180041	6720629	2343096	11601769			
1990	199385	2544192	12.76	42689	343507	156518	2270957	92551	122260	190830	7151684	2520303	12338439			
1991	199946	2578960	12,90	43041	360786	155238	2290925	91487	122688	191127	9235157	2928277	14865082			
1992	197627	2579588	13,05	42090	368397	152340	2271203	88553	119742	188780	9195864	3018611	14913805			
1993	191853	2582543	13,46	43914	401387	145833	2260569	81117	106416	182933	8904511	2941350	14534820			
1994	189925	2592935	13,65	44540	424189	142626	2267800	80237	110230	180898	8768911	2910090	14382166			
1995	169707	2524971	14,88	48938	482494	123162	2175358	68698	98167	161465	7793523	2549830	12966491			
1996 1)	155337	2460121	15,84	46785	512789	104454	2153659	62673	92817	147284	6833683	2277904	11664525			

1) Aineiston käsittelyssä tapahtuneen virheen vuoksi vuoden 1996 tiedot ovat vertailukelpoisia ainoastaan aktiivitulojen osalta

1) På grund av datat för år 1996 är endast uppgifterna om aktiva gårdar jämförbara

1) Due to a processing error, the 1996 data are comparable for active farms only

2.2. Maatilojen maankäyttölajit maaseutukeskuksittain kesällä 1997

2.2. Lantbrukslägenheternas jorddisponering enligt landsbygdscentral sommaren 1997

2.2. Land use on farms by Rural Centre in summer 1997

Maaseutukeskus Landsbygdscentral Rural Centre	Pelto ja puutarha yhteensä Åker och trädgård sammanlagt Agricultural and horticultural land total		Keski- peltoala Medel- åkerareal Average area of arable land	Vuokrapelto Arrendeåker Rented arable land		Peltoa viljeltynä Åker i odling Arable land under cultivation		Luonnonniitty ja -laidun Naturäng och betesmark Rough grazing and pasturage		Metsämaa Skogsmark Forest land		Muu maa Övrig mark Other land	Yhteensä Samman- lagt Total
	kpl, st number	ha	ha	kpl, st number	ha	kpl, st number	ha	kpl, st number	ha	kpl, st number	ha	ha	ha
Uudenmaan	5792	145361	25,1	2018	34506	4271	135143	1963	2909	5329	165991	26096	340357
Nylands Svenska Farma	3574	82757	23,16	1202	23584	2147	74227	1250	3274	3225	122630	35080	243741
Finska Hushåll. Satakunnan	10461	260411	24,89	3983	58328	8434	246576	2902	4061	9508	218614	73804	556890
	2192	35139	16,03	926	10618	1487	31892	1367	8199	1987	60234	52459	156031
	11270	193261	17,15	3863	48666	7862	174565	4557	5510	10436	308305	86636	593712
Pirkanmaan	7817	113868	14,57	2071	26961	4430	94827	3969	5078	7406	313511	49742	482199
Hämeen	7104	165004	23,23	2313	33208	5203	151663	3192	4657	6718	222397	34795	426853
Päijät-Hämeen	4066	70199	17,26	1099	14288	2752	61917	1905	2785	3929	181373	21712	276069
Kymenlaakson	4881	92174	18,88	1504	18134	3334	81661	1773	1724	4633	182143	35291	311332
Etelä-Karjalan	4953	67036	13,53	1385	13694	2918	54010	1601	1353	4808	180370	25097	273856
Mikkelin	9094	95458	10,5	2248	18832	5156	74626	4382	5227	8856	483883	60941	645509
Pohjois-Savon	11906	162524	13,65	3191	29463	7215	131259	6076	7503	11484	544977	78733	793737
Pohjois-Karjalan	8929	108252	12,12	2038	20219	4470	82021	4586	6281	8594	446021	69046	629600
Keski-Suomen	9030	105871	11,72	2114	20765	5129	82420	4093	4751	8710	467370	70570	648562
Etelä-Pohjanmaan	16497	287774	17,44	5717	60670	11893	256869	5076	3713	15554	461009	185431	937927
Österbottens Sv.	7304	116903	16,01	2991	30762	5139	106594	2675	2670	6887	216879	59498	395950
Keski-Pohjanmaan	4024	78635	19,54	1669	17257	3015	71366	1368	1110	3894	188509	105048	373302
Oulun	15619	213419	13,66	3702	43963	8026	163370	6588	17523	14805	739548	438804	1409294
Kainuun	6043	50702	8,39	951	8370	2080	28683	2275	2245	5854	999184	345923	1398054
Lapin	9025	69321	7,68	1485	12946	3358	39014	3051	9362	8659	765403	539500	1383586
Yhteensä Sammanlagt Total	159581	2514067	15,75	46470	545235	98319	2142705	64649	99938	151276	7268351	2394202	12276558

2.3. Maatilojen maankäyttölajit lääneittäin kesällä 1997

2.3. Lantbrukslägenheternas jorddisponering enligt län sommaren 1997

2.3. Land use on farms by province in summer 1997

Läni Län Province	Pelto ja puutarha yhteensä Åker och trädgård sammanlagt Agricultural and horticultural land total		Keski- peltoala Medel- åkerareal Average area of arable land	Vuokrapelto Arrendeåker Rented arable land		Peltoa viljeltynä Åker i odling Arable land under cultivation		Luonnonniitty ja -laidun Naturäng och betesmark Rough grazing and pasturage		Metsämaa Skogsmark Forest land		Muu maa Övrig mark Other land	Yhteensä Samman- lagt Total
	kpl, st number	ha	ha	kpl, st number	ha	kpl, st number	ha	kpl, st number	ha	kpl, st number	ha	ha	ha
Etelä-Suomen	27363	560889	20,5	8690	125364	18630	503783	10216	14588	25804	960967	165284	1701728
Länsi-Suomen	69243	1211945	17,5	23129	275387	47634	1081898	26211	29998	65062	2249023	645360	4136326
Itä-Suomen	29929	366233	12,24	7477	68514	16841	287907	15044	19012	28934	1474880	208719	2068844
Oulun	22942	291204	12,69	5176	58253	11040	216628	9271	20149	21873	1791522	809322	2912197
Lapin	9025	69321	7,68	1485	12946	3358	39014	3051	9362	8659	765403	539500	1383586
Ahvenanmaa	1079	14475	13,42	513	4770	816	13474	856	6828	944	26555	26016	73874
Yhteensä Sammanlagt Total	159581	2514067	15,75	46470	545235	98319	2142705	64649	99938	151276	7268351	2394202	12276558

2.4. Aktiivitulojen maankäyttölajit työvoima- ja elinkeinokeskuksittain kesällä 1997
sekä koko maassa 1990 - 1997

2.4. Aktivlägenheternas jorddisponering enligt arbetskrafts- och näringscentral sommaren 1997
samt i hela landet 1990 - 1997

2.4. Land use on active farms by Employment and Economic Development Centre in summer 1997
and in the whole country 1990 -1997

Työvoima- ja elin- keinokeskus Arbetskrafts- och näringscentral Employment and Economic Development Centre	Pelto ja puutarha yhteensä Åker och trädgård sammanslagt Agricultural and horticultural land total	Keski- peltoala Medel- åkerareal Average area of arable land	Vuokrapelto Arrendeåker Rented arable land	Peltoa viljeltyä Åker i odling Arable land under cultivation	Luonnonniitty ja -laidun Naturäng och betesmark Rough grazing and pasturage	Metsämaa Skogsmark Forest land	Muu maa Övrig mark Other land	Yhteensä Sammans- lagt Total					
	kpl, st number	ha	ha	kpl, st number	ha	kpl, st number	ha	kpl, st number	ha	kpl, st number	ha	ha	ha
1997													
Uudenmaan	5554	186444	33,57	2934	53851	5554	184283	2178	4822	5070	204851	41622	437739
Varsinais-Suomen	9690	293724	30,31	4684	69252	9690	289255	3076	5396	8909	235303	81636	616059
Satakunnan	6386	150278	23,53	3311	41533	6386	148888	2485	3420	5859	191009	48841	393548
Hämeen	6421	185221	28,85	2856	39645	6421	183510	2893	4522	6179	258223	33289	481255
Pirkanmaan	6211	145561	23,44	2990	39525	6211	144239	3449	4997	5939	263750	42989	457297
Kaakkois-Suomen	5728	136336	23,80	2885	31742	5728	135455	2073	2065	5525	225530	33765	397696
Etelä-Savon	4590	74892	16,32	2234	18765	4590	74044	2308	3173	4480	281118	33760	392943
Pohjois-Savon	6259	132048	21,10	3182	29427	6259	130705	3280	4673	6079	327492	41877	506090
Pohjois-Karjalan	3982	82403	20,69	2032	20176	3982	81641	2232	3313	3868	197763	28727	312206
Keski-Suomen	4730	88976	18,81	2272	22234	4730	88146	2301	3030	4576	275944	36887	404837
Etelä-Pohjanmaan	10274	229233	22,31	5179	54940	10274	226893	3295	2356	9804	315156	127202	673947
Pohjanmaan	8264	184488	22,32	4668	47810	8264	182884	2918	2792	7844	295918	106390	589588
Pohjois-Pohjanmaa	7353	189399	25,76	4203	49788	7353	187112	3308	8308	7037	384766	227868	810341
Kainuun	1555	29045	18,68	948	8363	1555	28547	646	933	1522	127937	48179	206094
Lapin	2413	39527	16,38	1473	12892	2413	38629	893	4237	2284	257858	189051	490673
Ahvenanmaa	793	13728	17,31	513	4770	793	13472	648	6095	693	23182	18090	61095
Yhteensä Sammanslagt Total	90203	2161304	23,96	46364	544712	90203	2137701	37983	64133	85668	3865799	1140175	7231411
Koko maa Hela landet Whole country													
1990	129114	2238710	17,34	42022	340971	125185	2174614	64605	89498	125886	5343014	1753435	9424657
1991	126084	2226261	17,66	41921	355205	121076	2161540	61623	84938	122373	5181192	1670764	9163155
1992	121349	2191735	18,06	40694	361096	116203	2121734	57730	80123	117472	5044418	1605317	8921593
1993	116281	2183882	18,78	42500	393868	111403	2120335	52240	71453	112152	4954848	1564072	8774255
1994	114510	2198393	19,20	43323	417963	109624	2141230	51271	71249	110180	5038951	1567811	8876404
1995	99964	2167304	21,68	46447	478736	99576	2144996	41794	60467	95557	4155615	1245716	7629099
1996	94114	2155623	22,90	46371	510781	93987	2133980	39589	62494	89633	3983073	1183366	7384556

2.5. Maatilojen maankäyttölajit tukialueittain kesällä 1997

2.5. Lantbrukslägenheternas jorddisponering enligt stödområde sommaren 1997

2.5. Land use on farms by national support area in summer 1997

Kansallinen tukialue Nationella stödområde National support area	Pelto ja puutarha yhteensä Åker och trädgård sammanlagt Agricultural and horticultural land total	Keski-peltoala Medel-åkerareal Average area of arable land	Vuokrapelto Arrendeåker Rented arable land	Peltoa viljeltynä Åker i odling Arable land under cultivation	Luonnonniitty ja -laidun Naturäng och betesmark Rough grazing and pasturage		Metsämaa Skogsmark Forest land		Muu maa Övrig mark Other land		Yhteensä Sammanlagt Total		
					kpl, st number	ha	kpl, st number	ha	kpl, st number	ha		kpl, st number	ha
A	15128	400214	26,46	5397	95807	11492	374423	4485	7961	13586	367418	92904	868497
B1	38832	726368	18,71	12725	164483	26707	653040	16063	20576	36438	1275263	236403	2258610
B2	775	12246	15,8	407	4000	641	11637	599	4105	683	21103	11764	49218
BS	698	7071	10,13	247	2251	400	5957	569	3721	794	22054	32107	64953
C1	35652	523836	14,69	11136	111715	23061	450351	13978	14302	33372	1257194	239194	2034526
C2	42895	630961	14,71	12340	129529	26007	522467	18837	23973	41179	1833770	622268	3110972
C2P	7196	72901	10,13	1397	13394	3143	49739	3733	4562	7477	595973	126632	800068
C3P1	1738	16056	9,24	289	3215	692	9747	645	816	1632	75707	58261	150840
C3P2	5134	43701	8,51	755	7462	1780	24516	2297	3460	4935	497885	251904	796950
C3P3	6686	47752	7,14	938	7863	2432	23578	2230	8288	6465	813453	423640	1293133
C3P4	1860	15000	8,06	353	2503	961	8669	543	3282	1835	184565	82664	285511
C4P4	2578	15370	5,96	405	2572	844	7260	634	4733	2467	286575	197882	504560
C4P5	409	2591	6,33	81	442	159	1321	36	157	413	37390	18580	58718
Yhteensä Sammanlagt Total	159581	2514067	15,75	46470	545235	98319	2142705	64649	99938	151276	7268351	2394202	12276558

2.6. Aktiivitulojen maankäyttölajit tukialueittain kesällä 1997

2.6. Aktivlägenheternas jorddisponering enligt stödområde sommaren 1997

2.6. Land use on active farms by national support area in summer 1997

Kansallinen tukialue Nationella stödområde National support area	Pelto ja puutarha yhteensä Åker och trädgård sammanlagt Agricultural and horticultural land total	Keski-peltoala Medel-åkerareal Average area of arable land	Vuokrapelto Arrendeåker Rented arable land	Peltoa viljeltynä Åker i odling Arable land under cultivation	Luonnonniitty ja -laidun Naturäng och betesmark Rough grazing and pasturage		Metsämaa Skogsmark Forest land		Muu maa Övrig mark Other land		Yhteensä Sammanlagt Total		
					kpl, st number	ha	kpl, st number	ha	kpl, st number	ha		kpl, st number	ha
A	11283	377543	33,46	5360	95403	11283	372792	3604	6797	10276	310627	73937	768904
B1	25562	658011	25,74	12679	164137	25562	651486	11147	15877	24136	931301	164094	1769263
B2	632	11880	18,8	407	4000	632	11636	512	3903	561	19249	10484	45516
BS	478	8275	17,31	308	2846	478	8068	333	3009	434	16374	18863	46521
C1	21490	450881	20,98	11003	110680	21490	446362	8592	9349	20519	837142	163756	1461128
C2	23408	525480	22,45	12294	129286	23408	520358	10503	15302	22694	1132783	384709	2058274
C2P	2769	53374	19,28	1518	14382	2769	52737	1467	2208	2668	186900	40558	283040
C3P1	497	9807	19,73	287	3228	497	9725	230	277	464	29476	23098	62658
C3P2	1243	24507	19,72	743	7405	1243	24054	610	1479	1202	88361	57140	171487
C3P3	1536	24047	15,66	931	7841	1536	23379	581	3062	1477	155825	102456	285390
C3P4	563	8798	15,63	350	2494	563	8605	188	1057	547	61588	31453	102896
C4P4	595	7217	12,13	388	2512	595	7022	191	1759	565	84328	60652	153956
C4P5	147	1485	10,1	96	498	147	1478	25	54	125	11845	8976	22360
Yhteensä Sammanlagt Total	90203	2161304	23,96	46364	544712	90203	2137701	37983	64133	85668	3865799	1140175	7231411

2.7. Maatilojen maankäyttölajit maakunnittain (NUTS III alueet) kesällä 1997

2.7. Lantbrukslägenheternas jorddisponering enligt landskommun (NUTS III område) sommaren 1997

2.7. Land use on farms by region (NUTS III division) in summer 1997

Maakunta/ NUTS III alue Landskommun/ NUTS III område Region/ NUTS III division	Pelto ja puutarha yhteensä Åker och trädgård sammanlagt Agricultural and horticultural land total		Keski- peltoala Medel- åkerareal Average area of arable land		Vuokratpelto Arrendeåker Rented arable land		Peltoa viljellynä Åker i odling Arable land under cultivation		Luonnonniitty ja -laidun Naturäng och betesmark Rough grazing and pasturage		Metsämaa Skogsmark Forest land		Muu maa Övrig mark Other land	Yhteensä Samman- lagt Total
	kpl, st number	ha	ha	kpl, st number	ha	kpl, st number	ha	kpl, st number	ha	kpl, st number	ha	kpl, st number	ha	ha
Uusimaa	9366	228118	24,36	3220	58091	6418	209370	3213	6183	8554	288621	61176	584098	
Varsinais-Suomi	12513	307671	24,59	4686	69254	9847	289376	3816	6117	11420	270154	102702	686644	
Satakunta	8946	160301	17,92	3249	40808	6527	146367	3365	4310	8214	241624	66224	472459	
Häme	4938	111711	22,62	1651	22661	3624	103087	2157	2986	4694	170004	26184	310885	
Pirkanmaa	11368	173524	15,26	3057	40287	6602	147218	5793	7265	10783	414725	76311	671825	
Päijät-Häme	3225	61849	19,18	930	12784	2336	55654	1472	2341	3115	139830	17539	221559	
Kymenlaakso	4881	92174	18,88	1504	18134	3334	81661	1773	1724	4633	182143	35291	311332	
Etelä-Karjala	4953	67036	13,53	1385	13694	2918	54010	1601	1353	4808	180370	25097	273856	
Etelä-Savo	9094	95458	10,50	2248	18832	5156	74626	4382	5227	8856	483883	60941	645509	
Pohjois-Savo	11906	162524	13,65	3191	29463	7215	131259	6076	7503	11484	544977	78733	793737	
Pohjois-Karjala	8929	108252	12,12	2038	20219	4470	82021	4586	6281	8594	446021	69046	629600	
Kainuu	6043	50702	8,39	951	8370	2080	28683	2275	2245	5854	999184	345923	1398054	
Keski-Suomi	9871	114220	11,57	2283	22270	5545	88682	4526	5195	9524	508913	74743	703071	
Etelä-Pohjanmaa	15157	256740	16,94	5182	54948	10692	227185	4722	3409	14284	425976	177363	863488	
Vaasan rannikkoseutu	8300	143169	17,25	3424	35165	6162	132161	2906	2860	7837	241316	65741	453086	
Keski-Pohjanmaa	3088	56320	18,24	1248	12655	2259	50909	1083	844	3000	146315	82279	285758	
Pohjois-Pohjanmaa	16899	240503	14,23	4225	49883	8960	187944	6996	17904	16019	792338	463400	1514145	
Lappi	9025	69321	7,68	1485	12946	3358	39014	3051	9362	8659	765403	539500	1383586	
Ahvenanmaa	1079	14475	13,42	513	4770	816	13474	856	6828	944	26555	26016	73874	
Yhteensä - Sammanlagt Total	159581	2514067	15,75	46470	545235	98319	2142705	64649	99938	151276	7268351	2394202	12276558	

2.8. Aktiivitulojen maankäyttölajit maakunnittain (NUTS III alueet) kesällä 1997

2.8. Aktivlägenheternas jorddisponering enligt landskommun (NUTS III område) sommaren 1997

2.8. Land use on active farms by region (NUTS III division) in summer 1997

Maakunta/ NUTS III alue Landskommun/ NUTS III område Region/ NUTS III division	Pelto ja puutarha yhteensä Åker och trädgård sammanlagt Agricultural and horticultural land total		Keski- peltoala Medel- åkerareal Average area of arable land		Vuokratpelto Arrendeåker Rented arable land		Peltoa viljellynä Åker i odling Arable land under cultivation		Luonnonniitty ja -laidun Naturäng och betesmark Rough grazing and pasturage		Metsämaa Skogsmark Forest land		Muu maa Övrig mark Other land	Yhteensä Samman- lagt Total
	kpl, st number	ha	ha	kpl, st number	ha	kpl, st number	ha	kpl, st number	ha	kpl, st number	ha	kpl, st number	ha	ha
Uusimaa	6289	211456	33,62	3211	58056	6289	209212	2413	5092	5774	230121	45207	491876	
Varsinais-Suomi	9690	293724	30,31	4684	69252	9690	289255	3076	5396	8909	235303	81636	616059	
Satakunta	6261	147567	23,57	3247	40792	6261	146189	2413	3353	5739	187229	47995	386144	
Häme	3563	104119	29,22	1650	22659	3563	103047	1640	2471	3423	128862	17654	253106	
Pirkanmaa	6336	148272	23,40	3054	40266	6336	146938	3521	5065	6059	267530	43836	464703	
Päijät-Häme	2123	56090	26,42	929	12782	2123	55534	1018	1781	2052	104092	12050	174013	
Kymenlaakso	3145	81986	26,07	1503	18101	3145	81586	1209	1248	3009	118762	19306	221302	
Etelä-Karjala	2583	54350	21,04	1382	13641	2583	53869	864	817	2516	106768	14459	176394	
Etelä-Savo	4590	74892	16,32	2234	18765	4590	74044	2308	3173	4480	281118	33760	392943	
Pohjois-Savo	6259	132048	21,10	3182	29427	6259	130705	3280	4673	6079	327492	41877	506090	
Pohjois-Karjala	3982	82403	20,69	2032	20176	3982	81641	2232	3313	3868	197763	28727	312206	
Kainuu	1555	29045	18,68	948	8363	1555	28547	646	933	1522	127937	48179	206094	
Keski-Suomi	4730	88976	18,81	2272	22234	4730	88146	2301	3030	4576	275944	36887	404837	
Etelä-Pohjanmaa	10274	229233	22,31	5179	54940	10274	226893	3295	2356	9804	315156	127202	673947	
Vaasan rannikkoseutu	6089	133299	21,89	3422	35156	6089	132105	2149	2151	5727	188428	48865	372743	
Keski-Pohjanmaa	2175	51190	23,54	1246	12654	2175	50779	769	642	2117	107489	57526	216847	
Pohjois-Pohjanmaa	7353	189399	25,76	4203	49788	7353	187112	3308	8308	7037	384766	227868	810341	
Lappi	2413	39527	16,38	1473	12892	2413	38629	893	4237	2284	257858	189051	490673	
Ahvenanmaa	793	13728	17,31	513	4770	793	13472	648	6095	693	23182	18090	61095	
Yhteensä - Sammanlagt Total	90203	2161304	23,96	46364	544712	90203	2137701	37983	64133	85668	3865799	1140175	7231411	

2.9. Maatilojen maankäyttölajit työvoima- ja elinkeinokeskuksittain ja peltosuuruusluokittain kesällä 1997
2.9. Lantbrukslägenheternas jorddisponering enligt arbetskrafts- och näringscentral och åkerstorleksgrupp sommaren 1997

2.9. Land use on farms by Employment and Economic Development Centres and field area group in summer 1997

Työvoima- ja elinkeinokeskus/peltosuuruusluokka Arbetskrafts- och näringscentral/ åkerstorleksgrupp Employment and Economic Development Centre/ field area group	Pelto ja puutarha yhteensä Åker och trädgård sammanlagt Agricultural and horticultural land total		Vuokrapelto Arrendeåker Rented arable land		Peltoa viljellynä Åker i odling Arable land under cultivation		Luonnonniitty ja -laidun Naturäng och betesmark Rough grazing and pasturage			Metsämaa Skogsmark Forest land		Muu maa Övrig mark Other land	Yhteensä Sammanlagt Total
	kpl, st number	ha	kpl, st number	ha	kpl, st number	ha	kpl, st number	ha	kpl, st number	ha	ha	ha	ha
Uudenmaan													
1.00 - 1.99 ha	1085	1537	8	10	118	90	204	166	907	8841	2371	12915	
2.00 - 2.99 ha	614	1478	7	6	77	154	143	109	536	6053	1838	9478	
3.00 - 4.99 ha	814	3130	123	309	365	1335	195	209	684	10398	2838	16575	
5.00 - 9.99 ha	1139	8293	169	699	653	4725	335	467	1025	16524	4009	29293	
10.00 - 14.99 ha	851	10437	195	1064	661	8067	302	469	796	17069	3399	31374	
15.00 - 19.99 ha	657	11404	233	1427	582	10054	252	447	633	16246	2968	31065	
20.00 - 24.99 ha	576	12913	263	2152	540	11987	241	382	543	17391	3289	33975	
25.00 - 29.99 ha	431	11791	217	2130	412	11236	183	351	412	13525	2329	27996	
30.00 - 39.99 ha	714	24809	462	5573	704	24338	310	457	677	27255	4846	57367	
40.00 - 49.99 ha	497	22272	357	5737	493	21883	237	477	477	23106	5247	51102	
50.00 - 74.99 ha	608	36926	492	12443	601	36177	293	578	573	31362	6739	75605	
75.00 - 99.99 ha	258	22056	227	8782	256	21661	128	397	238	18488	4347	45288	
100.00- ha	227	34685	190	13555	221	32734	116	1365	207	54427	12634	103111	
Yhteensä - Sammanlagt Total	8471	201732	2943	53886	5683	184441	2939	5875	7708	260685	56854	525146	
Varsinais-Suomen													
1.00 - 1.99 ha	1295	1784	29	24	238	226	260	185	1046	7487	6633	16089	
2.00 - 2.99 ha	610	1474	24	44	136	251	145	131	531	4080	2657	8342	
3.00 - 4.99 ha	903	3489	158	397	521	1964	220	167	757	7278	4339	15273	
5.00 - 9.99 ha	1650	12170	333	1319	1220	8875	412	573	1486	21112	10585	44440	
10.00 - 14.99 ha	1408	17458	380	1886	1247	15356	383	458	1301	20026	8081	46023	
15.00 - 19.99 ha	1188	20638	424	2668	1108	19131	381	576	1110	20163	7861	49238	
20.00 - 24.99 ha	978	21911	442	3284	950	21206	334	366	921	20463	7584	50324	
25.00 - 29.99 ha	840	22965	425	4060	820	22266	281	409	799	19113	6853	49340	
30.00 - 39.99 ha	1218	42283	700	8100	1197	41297	418	671	1163	34795	12129	89878	
40.00 - 49.99 ha	795	35412	526	8079	788	34815	324	593	755	26820	8723	71548	
50.00 - 74.99 ha	1004	60350	733	15649	1001	59476	407	928	963	40781	12387	114446	
75.00 - 99.99 ha	346	29718	278	9757	344	29055	127	361	326	22159	6697	58935	
100.00- ha	278	38018	234	13984	277	35459	124	698	262	25878	8171	72765	
Yhteensä - Sammanlagt Total	12513	307671	4686	69254	9847	289376	3816	6117	11420	270154	102702	686644	
Satakunnan													
1.00 - 1.99 ha	961	1342	14	16	175	130	252	168	811	7423	2576	11509	
2.00 - 2.99 ha	566	1372	13	24	110	184	150	117	495	7687	2290	11466	
3.00 - 4.99 ha	953	3708	150	355	519	1869	321	235	830	13075	3880	20898	
5.00 - 9.99 ha	1732	12666	319	1138	1211	8544	637	523	1601	32801	8627	54617	
10.00 - 14.99 ha	1211	14925	390	1879	1033	12529	477	681	1145	34550	12107	62263	
15.00 - 19.99 ha	824	14217	392	2558	772	13157	342	343	767	25308	6457	46325	
20.00 - 24.99 ha	672	15034	390	3046	650	14414	287	393	637	23477	6297	45201	
25.00 - 29.99 ha	548	14943	373	3459	542	14738	228	283	524	21034	5362	41622	
30.00 - 39.99 ha	659	22736	454	5750	655	22406	308	406	635	27007	6935	57084	
40.00 - 49.99 ha	381	16868	303	5474	380	16690	180	495	363	16957	3736	38056	
50.00 - 74.99 ha	402	23982	331	8465	402	23754	184	324	379	20890	4526	49722	
75.00 - 99.99 ha	130	11045	115	4332	130	10831	50	293	120	7004	1419	19761	
100.00- ha	77	10440	69	5053	75	9828	45	133	71	9012	3017	22602	
Yhteensä - Sammanlagt Total	9116	163277	3313	41550	6654	149073	3461	4392	8378	246225	67229	481123	

Työvoima- ja elinkeinokeskus/pelto-suuruusluokka Arbetskrafts- och näringscentral/ åkerstorleksgrupp Employment and Economic Development Centre/ field area group	Pelto ja puutarha yhteensä Åker och trädgård sammanlagt Agricultural and horticultural land total		Vuokrapelto Arrendeåker Rented arable land		Peltoa viljellynä Åker i odling Arable land under cultivation		Luonnonniitty ja -laidun Naturäng och betesmark Rough grazing and pasturage		Metsämaa Skogsmark Forest land		Muu maa Övrig mark Other land	Yhteensä Sammanlagt Total
	kpl, st number	ha	kpl, st number	ha	kpl, st number	ha	kpl, st number	ha	kpl, st number	ha	ha	ha
Hämeen												
1.00 - 1.99 ha	797	1099	3	9	92	57	218	171	683	11872	1904	15046
2.00 - 2.99 ha	473	1152	8	15	89	131	163	133	440	8658	1453	11396
3.00 - 4.99 ha	741	2845	77	178	355	1215	285	261	671	13173	1983	18262
5.00 - 9.99 ha	1357	9952	151	488	876	5870	547	645	1297	39013	4747	54357
10.00 - 14.99 ha	1183	14649	227	929	924	11098	545	650	1155	35870	4697	55866
15.00 - 19.99 ha	947	16442	297	1724	864	14797	432	578	928	34179	4960	56159
20.00 - 24.99 ha	713	15976	275	1727	679	15102	339	483	700	27456	3409	47324
25.00 - 29.99 ha	597	16313	303	2590	582	15775	292	402	586	28867	6284	51866
30.00 - 39.99 ha	841	28947	488	5353	827	28372	395	628	824	41962	5127	76664
40.00 - 49.99 ha	522	23246	339	5043	522	23143	260	401	512	28409	3926	55982
50.00 - 74.99 ha	551	32871	409	8826	550	32578	267	627	535	35775	5082	74355
75.00 - 99.99 ha	200	17139	167	5803	200	16965	94	258	194	14759	1968	34124
100.00- ha	136	19317	114	6967	135	18568	66	399	130	17776	2503	39995
Yhteensä - Sammanlagt Total	9058	199947	2858	39650	6695	183670	3903	5636	8655	337769	48043	591395
Pirkanmaan												
1.00 - 1.99 ha	1513	2125	3	2	156	122	457	341	1305	17930	3256	23652
2.00 - 2.99 ha	873	2130	3	2	90	142	363	242	812	11259	2892	16523
3.00 - 4.99 ha	1457	5727	119	281	522	1953	640	535	1359	32582	7787	46631
5.00 - 9.99 ha	2349	17044	226	733	1213	8505	1221	1132	2265	80034	18592	116802
10.00 - 14.99 ha	1306	15986	294	1450	984	11757	754	829	1257	42501	8086	67402
15.00 - 19.99 ha	921	15989	380	2183	814	13976	544	736	897	40960	6674	64359
20.00 - 24.99 ha	681	15193	367	2745	637	14105	402	568	668	33955	5617	55333
25.00 - 29.99 ha	471	12953	308	2926	454	12421	278	372	458	24650	3443	41418
30.00 - 39.99 ha	659	22649	482	5519	647	22134	414	808	645	40766	6319	70542
40.00 - 49.99 ha	372	16582	296	5055	367	16217	244	516	369	26052	3584	46734
50.00 - 74.99 ha	413	24613	355	9359	410	24209	263	531	407	30647	4751	60542
75.00 - 99.99 ha	104	8929	89	3827	103	8767	70	235	102	10012	1819	20995
100.00- ha	79	10628	71	5464	78	10203	47	336	75	18777	2485	32226
Yhteensä - Sammanlagt Total	11198	170548	2993	39546	6475	144511	5697	7182	10619	410124	75305	663159
Kaakkois-Suomen												
1.00 - 1.99 ha	1185	1663	3	4	172	73	274	171	1065	32194	5512	39540
2.00 - 2.99 ha	650	1576	9	19	99	99	162	118	598	12578	2373	16645
3.00 - 4.99 ha	994	3872	72	195	393	1150	313	217	919	29299	5259	38647
5.00 - 9.99 ha	1784	13264	184	572	915	5959	612	479	1732	56439	8659	78841
10.00 - 14.99 ha	1387	17197	314	1334	1031	12053	523	434	1363	48329	6745	72705
15.00 - 19.99 ha	1039	18041	415	2258	916	15494	382	350	1015	44689	8706	71786
20.00 - 24.99 ha	736	16422	385	2642	698	15332	272	323	722	30084	4465	51294
25.00 - 29.99 ha	556	15186	361	3100	543	14654	228	245	546	25984	4006	45421
30.00 - 39.99 ha	676	23178	493	6320	665	22644	273	308	666	30916	4782	59184
40.00 - 49.99 ha	360	15940	264	3790	358	15795	151	182	356	19223	3941	39286
50.00 - 74.99 ha	343	20365	281	6756	339	20081	132	170	337	19558	2966	43059
75.00 - 99.99 ha	87	7449	77	3068	86	7323	41	57	87	6393	1241	15140
100.00- ha	37	5058	31	1770	37	5014	11	24	35	6826	1732	13640
Yhteensä - Sammanlagt Total	9834	159210	2889	31828	6252	135672	3374	3077	9441	362513	60386	585186

2.9. Jatkuu - Fortsätter - Continues

Työvoima- ja elinkeinokeskus/pelto-suuruusluokka Arbetskrafts- och näringscentral/ åkerstorleksgrupp Employment and Economic Development Centre/ field area group	Pelto ja puutarha yhteensä Åker och trädgård sammanlagt Agricultural and horticultural land total	Vuokrapelto Arrendeåker Rented arable land	Peltoa viljellynä Åker i odling Arable land under cultivation	Luonnonniitty ja -laidun Naturäng och betesmark Rough grazing and pasturage	Metsämaa Skogsmark Forest land	Muu maa Övrig mark Other land	Yhteensä Sammanlagt Total					
	kpl, st number	ha	kpl, st number	ha	kpl, st number	ha	kpl, st number	ha	kpl, st number	ha	ha	ha
Etelä-Savon												
1.00 - 1.99 ha	1318	1837	4	4	194	95	472	347	1229	33388	5046	40618
2.00 - 2.99 ha	794	1931	3	5	120	141	352	305	768	29083	3495	34814
3.00 - 4.99 ha	1350	5296	68	180	508	1579	655	644	1302	72024	8559	86523
5.00 - 9.99 ha	2245	16219	236	762	1244	8003	1125	1258	2208	100121	13410	131008
10.00 - 14.99 ha	1269	15523	440	1822	1061	12590	663	825	1253	77906	9597	103851
15.00 - 19.99 ha	829	14332	457	2709	764	13053	445	657	820	59600	7916	82505
20.00 - 24.99 ha	491	10954	365	2921	477	10532	249	335	485	38241	4521	54051
25.00 - 29.99 ha	309	8458	256	2629	303	8211	176	314	305	23979	2815	35566
30.00 - 39.99 ha	291	10016	247	3361	289	9796	144	270	289	24066	2594	36946
40.00 - 49.99 ha	111	4945	95	1934	109	4836	48	134	111	13927	1528	20534
50.00 - 74.99 ha	65	3786	57	1478	65	3748	41	65	64	6411	867	11129
75.00 - 99.99 ha	15	1246	14	598	15	1234	6	39	15	3118	434	4837
100.00- ha	7	914	6	428	7	810	6	33	7	2019	162	3128
Yhteensä - Sammanlagt Total	9094	95458	2248	18832	5156	74626	4382	5227	8856	483883	60941	645509
Pohjois-Savon												
1.00 - 1.99 ha	1454	2047	11	16	288	146	541	429	1290	36142	7789	46407
2.00 - 2.99 ha	966	2341	6	11	176	173	446	387	913	19267	3036	25031
3.00 - 4.99 ha	1537	6024	85	216	609	1757	722	635	1462	39990	5356	52005
5.00 - 9.99 ha	2476	17846	215	710	1322	7476	1265	1349	2414	119002	18077	156274
10.00 - 14.99 ha	1536	18884	347	1400	1088	12216	864	1035	1505	74644	8860	103423
15.00 - 19.99 ha	1087	18883	477	2529	951	15956	630	869	1075	61225	8867	89844
20.00 - 24.99 ha	834	18615	504	3532	797	17623	491	663	828	47215	6132	72625
25.00 - 29.99 ha	623	17011	415	3422	600	16256	367	546	617	41263	5545	64365
30.00 - 39.99 ha	746	25713	570	6315	740	25300	394	729	741	51357	6995	84794
40.00 - 49.99 ha	333	14885	286	4344	333	14705	177	383	330	24470	3348	43086
50.00 - 74.99 ha	254	14766	222	4994	252	14425	148	365	251	22457	2881	40469
75.00 - 99.99 ha	46	3785	42	1290	46	3686	26	40	44	3888	455	8168
100.00- ha	14	1723	11	685	13	1541	5	72	14	4057	1394	7246
Yhteensä - Sammanlagt Total	11906	162524	3191	29463	7215	131259	6076	7503	11484	544977	78733	793737
Pohjois-Karjalan												
1.00 - 1.99 ha	1459	2050	1	2	126	54	547	465	1298	34060	8250	44825
2.00 - 2.99 ha	867	2084	6	11	128	135	375	415	825	64740	5354	72593
3.00 - 4.99 ha	1154	4473	62	145	357	1061	551	622	1109	29280	4494	38869
5.00 - 9.99 ha	1855	13408	153	549	842	5218	976	1213	1811	100847	15968	131436
10.00 - 14.99 ha	1120	13819	251	1073	733	8393	683	958	1104	52587	7668	75032
15.00 - 19.99 ha	747	12913	303	1663	627	10542	432	705	738	40713	6214	60545
20.00 - 24.99 ha	523	11663	301	2231	483	10618	283	453	518	30667	4425	47208
25.00 - 29.99 ha	378	10325	268	2332	370	10024	232	368	376	22068	3593	36354
30.00 - 39.99 ha	426	14596	342	4004	415	14182	260	516	425	32521	5055	52688
40.00 - 49.99 ha	189	8383	162	2831	187	8251	113	190	185	12801	1668	23042
50.00 - 74.99 ha	162	9703	146	3610	158	9347	102	207	156	14399	3031	27340
75.00 - 99.99 ha	33	2840	29	1154	29	2444	22	126	33	8188	1981	13135
100.00- ha	16	1995	14	614	15	1753	10	43	16	3151	1342	6531
Yhteensä - Sammanlagt Total	8929	108252	2038	20219	4470	82021	4586	6281	8594	446021	69046	629600

Työvoima- ja elinkeinokeskus/pelto-suuruusluokka Arbetskrafts- och näringscentral/ åkerstorleksgrupp Employment and Economic Development Centre/ field area group	Pelto ja puutarha yhteensä Åker och trädgård sammanlagt Agricultural and horticultural land total	Vuokrapelto Arrendeåker Rented arable land	Peltoa viljellynä Åker i odling Arable land under cultivation	Luonnonniitty ja -laidun Naturäng och betesmark Rough grazing and pasturage	Metsämaa Skogsmark Forest land	Muu maa Övrig mark Other land	Yhteensä Sammanlagt Total					
	kpl, st number	ha	kpl, st number	ha	kpl, st number	ha	kpl, st number	ha	kpl, st number	ha	ha	ha
Keski-Suomen												
1.00 - 1.99 ha	1449	2029	3	3	255	86	463	374	1317	41458	6264	50125
2.00 - 2.99 ha	935	2264	4	8	170	163	363	264	896	24899	5465	32892
3.00 - 4.99 ha	1473	5756	70	162	580	1611	659	583	1418	66237	8293	80869
5.00 - 9.99 ha	2252	16369	223	727	1225	7604	1067	1108	2197	97000	17455	131932
10.00 - 14.99 ha	1195	14685	313	1328	898	10173	640	792	1169	64770	9332	89579
15.00 - 19.99 ha	814	14107	390	2251	725	12278	420	627	800	51479	6938	73151
20.00 - 24.99 ha	580	12959	353	2736	539	11869	287	446	564	48273	6322	68000
25.00 - 29.99 ha	380	10393	267	2510	369	10035	196	310	378	30441	4029	45173
30.00 - 39.99 ha	423	14587	342	4522	418	14332	230	344	417	36143	4991	56065
40.00 - 49.99 ha	170	7509	138	2509	169	7439	91	118	170	15252	1994	24873
50.00 - 74.99 ha	156	9233	143	3750	155	9083	84	137	154	18387	2234	29991
75.00 - 99.99 ha	29	2479	24	1098	28	2359	19	52	29	8394	671	11596
100.00- ha	15	1849	13	665	14	1650	7	40	15	6180	755	8824
Yhteensä - Sammanlagt												
Total	9871	114220	2283	22270	5545	88682	4526	5195	9524	508913	74743	703071
Etelä-Pohjanmaan												
1.00 - 1.99 ha	1357	1872	11	26	136	94	313	170	1102	26433	11216	39691
2.00 - 2.99 ha	786	1907	7	9	109	145	191	113	680	9453	4043	15516
3.00 - 4.99 ha	1384	5385	140	310	660	2316	374	232	1242	24909	11521	42047
5.00 - 9.99 ha	2887	21250	341	1029	1774	12258	866	529	2746	60273	26014	108066
10.00 - 14.99 ha	2349	28869	567	2347	1848	22099	718	424	2274	60443	25370	115106
15.00 - 19.99 ha	1700	29581	680	3747	1560	26770	568	383	1644	54360	21798	106122
20.00 - 24.99 ha	1317	29429	738	4871	1252	27786	439	316	1284	43613	17469	90827
25.00 - 29.99 ha	986	27006	668	5535	974	26521	344	263	969	36631	14454	78354
30.00 - 39.99 ha	1146	39206	901	10307	1140	38693	427	369	1126	46507	19507	105589
40.00 - 49.99 ha	579	25748	503	7912	577	25374	223	197	567	25143	10689	61777
50.00 - 74.99 ha	482	28468	448	11077	480	27905	186	161	470	24595	9348	62572
75.00 - 99.99 ha	120	10021	115	4063	118	9584	42	208	118	8741	3907	22877
100.00- ha	64	7999	63	3715	64	7641	31	44	62	4875	2025	14943
Yhteensä - Sammanlagt												
Total	15157	256740	5182	54948	10692	227185	4722	3409	14284	425976	177363	863488
Pohjanmaan												
1.00 - 1.99 ha	1157	1593	12	16	117	97	322	200	1071	18813	6588	27194
2.00 - 2.99 ha	603	1458	10	19	77	125	199	114	561	10199	4105	15876
3.00 - 4.99 ha	1003	3900	177	440	547	2061	310	239	882	21727	8945	34811
5.00 - 9.99 ha	1802	13320	393	1380	1234	9076	623	497	1687	45235	16286	75338
10.00 - 14.99 ha	1540	19040	498	2125	1307	16078	525	470	1471	56069	25168	100747
15.00 - 19.99 ha	1340	23447	624	3540	1250	21749	494	524	1299	48685	18571	91227
20.00 - 24.99 ha	1090	24395	652	4368	1061	23659	420	385	1074	44227	17318	86325
25.00 - 29.99 ha	852	23321	601	5581	837	22788	316	297	829	38206	14451	76275
30.00 - 39.99 ha	1036	35683	842	10561	1030	35253	413	523	1012	48173	17612	101991
40.00 - 49.99 ha	497	22062	424	7090	495	21786	197	268	492	25960	9917	58207
50.00 - 74.99 ha	373	21755	349	8438	371	21357	138	155	365	23763	7286	52959
75.00 - 99.99 ha	66	5633	63	2528	66	5401	24	25	65	3602	890	10150
100.00- ha	29	3882	27	1734	29	3639	8	7	29	2972	883	7744
Yhteensä - Sammanlagt												
Total	11388	199489	4672	47820	8421	183070	3989	3704	10837	387632	148019	738844

2.9. Jatkuu - Fortsätter - Continues

Työvoima- ja elinkeinokeskus/pelto-suuruusluokka Arbetskrafts- och näringscentral/ åkerstorleksgrupp Employment and Economic Development Centre/ field area group	Pelto ja puutarha yhteensä Åker och trädgård sammanlagt Agricultural and horticultural land total		Vuokrapelto Arrendeåker Rented arable land		Peltoa viljellynä Åker i odling Arable land under cultivation		Luonnonniitty ja -laidun Naturäng och betesmark Rough grazing and pasturage			Metsämaa Skogsmark Forest land		Muu maa Övrig mark Other land	Yhteensä Sammanlagt Total
	kpl, st number	ha	kpl, st number	ha	kpl, st number	ha	kpl, st number	ha	kpl, st number	ha	kpl, st number	ha	ha
Pohjois-Pohjanmaan													
1.00 - 1.99 ha	2438	3436	8	10	374	106	722	1374	2105	51883	33390	90083	
2.00 - 2.99 ha	1502	3647	9	17	248	142	567	1429	1384	43402	23941	72419	
3.00 - 4.99 ha	2409	9331	133	328	770	1802	946	2772	2256	91051	54008	157162	
5.00 - 9.99 ha	3497	24949	268	1002	1539	7461	1451	4241	3362	169113	97706	296009	
10.00 - 14.99 ha	1755	21466	338	1560	1110	11763	753	1633	1711	115076	60981	199156	
15.00 - 19.99 ha	1220	21092	506	2872	1001	16591	528	1043	1185	68156	41793	132084	
20.00 - 24.99 ha	921	20674	492	3621	826	18146	433	866	911	55188	31268	107996	
25.00 - 29.99 ha	776	21303	530	5096	738	20048	383	849	759	44262	26071	92485	
30.00 - 39.99 ha	1086	37464	825	9460	1066	36477	541	1041	1071	66310	38676	143491	
40.00 - 49.99 ha	578	25763	490	7855	575	25450	297	946	569	38618	21271	86598	
50.00 - 74.99 ha	515	30650	442	10128	513	30116	266	882	510	33416	22949	87897	
75.00 - 99.99 ha	134	11292	120	3796	133	10887	79	490	129	10122	7309	29213	
100.00- ha	68	9435	64	4139	67	8955	30	337	67	5741	4037	19550	
Yhteensä - Sammanlagt Total	16899	240503	4225	49883	8960	187944	6996	17904	16019	792338	463400	1514145	
Kainuun													
1.00 - 1.99 ha	1020	1448	2	2	120	29	320	190	937	48015	21467	71120	
2.00 - 2.99 ha	699	1707	0	-	63	14	258	202	670	110290	14355	126554	
3.00 - 4.99 ha	1181	4604	31	84	228	443	435	343	1136	70661	24299	99907	
5.00 - 9.99 ha	1654	11606	81	243	488	2247	637	596	1632	129766	52669	194637	
10.00 - 14.99 ha	618	7501	190	842	387	4216	255	329	615	133107	21106	162043	
15.00 - 19.99 ha	285	4848	166	1024	231	3771	136	210	284	59665	23794	88517	
20.00 - 24.99 ha	227	5094	177	1444	210	4566	91	159	224	191065	84203	280521	
25.00 - 29.99 ha	129	3527	100	1123	127	3411	58	61	128	11507	4868	19963	
30.00 - 39.99 ha	124	4263	110	1507	123	4172	54	85	123	13278	4867	22493	
40.00 - 49.99 ha	55	2405	52	961	55	2380	18	31	54	5340	2499	10275	
50.00 - 74.99 ha	39	2284	33	769	38	2197	10	30	39	5358	2807	10479	
75.00 - 99.99 ha	8	698	6	244	6	523	3	9	8	218316	86868	305891	
100.00- ha	4	716	3	127	4	714	0	-	4	2817	2123	5656	
Yhteensä - Sammanlagt Total	6043	50702	951	8370	2080	28683	2275	2245	5854	999184	345923	1398054	
Lapin													
1.00 - 1.99 ha	1804	2551	6	5	247	65	476	880	1691	88335	60135	151901	
2.00 - 2.99 ha	1252	3014	4	7	201	120	412	854	1186	72248	50016	126132	
3.00 - 4.99 ha	1931	7412	164	436	541	1394	616	1619	1834	135030	92064	236125	
5.00 - 9.99 ha	2093	14406	221	854	827	3623	736	1697	2029	189365	135004	340472	
10.00 - 14.99 ha	752	9186	237	1182	468	4962	282	1129	737	91319	64005	165639	
15.00 - 19.99 ha	433	7552	246	1742	364	6022	167	1643	428	60350	44656	114201	
20.00 - 24.99 ha	243	5420	169	1413	219	4812	103	551	240	44652	29730	80353	
25.00 - 29.99 ha	190	5190	152	1656	177	4732	96	237	187	25319	19902	50648	
30.00 - 39.99 ha	183	6238	155	2301	177	5880	84	354	183	34345	23261	64198	
40.00 - 49.99 ha	68	3009	63	1199	66	2861	31	111	68	9007	9096	21223	
50.00 - 74.99 ha	59	3451	53	1451	56	3189	36	224	59	10808	8400	22883	
75.00 - 99.99 ha	10	829	9	399	9	717	7	48	10	3460	2324	6661	
100.00- ha	7	1063	6	303	6	636	5	17	7	1166	907	3153	
Yhteensä - Sammanlagt Total	9025	69321	1485	12946	3358	39014	3051	9362	8659	765403	539500	1383586	

Työvoima- ja elinkeinokeskus/pelto- suuruusluokka Arbetskrafts- och näringcentral/ åkerstorleksgrupp Employment and Economic Development Centre/ field area group	Pelto ja puutarha yhteensä Åker och trädgård sammanslagt Agricultural and horticultural land total		Vuokrapelto Arrendeåker Rented arable land		Peltoa viljeltynä Åker i odling Arable land under cultivation		Luonnonniitty ja -laidun Naturäng och betesmark Rough grazing and pasturage		Metsämaa Skogsmark Forest land		Muu maa Övrig mark Other land	Yhteensä Sammanlagt Total
	kpl, st number	ha	kpl, st number	ha	kpl, st number	ha	kpl, st number	ha	kpl, st number	ha	ha	ha
Ahvenanmaa												
1.00 - 1.99 ha	195	277	8	10	59	63	119	282	156	1671	2880	5110
2.00 - 2.99 ha	91	223	10	14	32	70	66	339	78	1080	2672	4314
3.00 - 4.99 ha	149	576	45	99	107	407	113	666	125	1980	3839	7061
5.00 - 9.99 ha	161	1145	71	225	139	989	131	658	140	3347	4912	10062
10.00 - 14.99 ha	122	1505	85	409	121	1488	104	981	105	3078	2483	8047
15.00 - 19.99 ha	100	1725	77	480	97	1660	86	985	96	3454	2556	8720
20.00 - 24.99 ha	72	1607	54	460	72	1594	67	633	68	3251	2060	7551
25.00 - 29.99 ha	51	1399	41	423	51	1368	45	518	47	2108	1694	5719
30.00 - 39.99 ha	80	2759	67	991	80	2704	73	1192	74	3409	1393	8753
40.00 - 49.99 ha	29	1298	26	537	29	1251	27	180	28	1586	775	3839
50.00 - 74.99 ha	23	1375	23	838	23	1350	20	319	22	1242	636	3572
75.00 - 99.99 ha	5	413	5	204	5	412	4	34	4	292	92	831
100.00- ha	1	174	1	80	1	119	1	41	1	57	25	297
Yhteensä - Sammanlagt												
Total	1079	14475	513	4770	816	13474	856	6828	944	26555	26016	73874
Koko maa - Hela landet												
Whole country												
1.00 - 1.99 ha	20487	28690	126	158	2867	1534	5960	5913	18013	465944	185275	685822
2.00 - 2.99 ha	12281	29758	123	212	1925	2188	4355	5273	11373	434976	129984	599991
3.00 - 4.99 ha	19433	75529	1674	4113	7582	23919	7355	9979	17986	658692	247463	991663
5.00 - 9.99 ha	30933	223908	3584	12430	16722	106431	12641	16964	29632	1259992	452720	1953584
10.00 - 14.99 ha	19602	241130	5066	22631	14901	174839	8471	12097	18961	927344	277681	1458252
15.00 - 19.99 ha	14131	245212	6067	35375	12626	215002	6239	10675	13719	689232	220732	1165851
20.00 - 24.99 ha	10654	238260	5927	43193	10090	223352	4738	7322	10387	699219	234107	1178908
25.00 - 29.99 ha	8117	222082	5285	48574	7899	214484	3703	5826	7920	408957	125700	762565
30.00 - 39.99 ha	10308	355129	7480	89942	10173	347978	4738	8703	10071	558809	165088	1087729
40.00 - 49.99 ha	5536	246326	4324	70350	5503	242876	2618	5222	5406	312672	91945	656165
50.00 - 74.99 ha	5449	324578	4517	108032	5414	318991	2577	5704	5284	339849	96886	767017
75.00 - 99.99 ha	1591	135572	1380	50941	1574	131849	742	2671	1522	346935	122421	607599
100.00- ha	1059	147894	917	59283	1043	139261	512	3587	1002	165731	44196	361408
Yhteensä - Sammanlagt												
Total	159581	2514067	46470	545235	98319	2142705	64649	99938	151276	7268351	2394202	12276558

2.10. Maatilojen maankäyttölajit maaseutukeskuksittain ja peltosuuruusluokittain kesällä 1997
2.10. Lantbrukslägenheternas jorddisponering enligt landsbygdscentral och åkerstorleksgrupp sommaren 1997

2.10. Land use on farms by Rural Centre and field area group in summer 1997

Maaseutukeskus/ peltosuuruusluokka Landsbygdscentral/ åkerstorleksgrupp Rural Centre/ field area group	Pelto ja puutarha yhteensä Åker och trädgård sammanlagt Agricultural and horticultural land total		Vuokrapelto Arrendeåker Rented arable land		Peltoa viljellynä Åker i odling Arable land under cultivation		Luonnonniitty ja -laidun Naturäng och betesmark Rough grazing and pasturage		Metsämaa Skogsmark Forest land		Muu maa Övrig mark Other land	Yhteensä Sammanlagt Total
	kpl, st number	ha	kpl, st number	ha	kpl, st number	ha	kpl, st number	ha	kpl, st number	ha	ha	ha
Uudenmaan												
1.00 - 1.99 ha	594	841	3	4	76	58	110	110	482	4953	851	6755
2.00 - 2.99 ha	299	715	6	5	51	109	57	39	250	3217	634	4605
3.00 - 4.99 ha	438	1685	72	172	234	857	95	90	362	6990	1487	10252
5.00 - 9.99 ha	710	5238	99	433	436	3177	198	277	639	10761	2061	18337
10.00 - 14.99 ha	677	8302	131	638	524	6389	236	242	644	12209	2023	22776
15.00 - 19.99 ha	495	8615	139	746	432	7488	180	216	484	11503	1536	21870
20.00 - 24.99 ha	465	10413	169	1343	438	9730	191	264	442	13463	2055	26195
25.00 - 29.99 ha	370	10115	166	1542	353	9613	147	189	357	12060	2009	24373
30.00 - 39.99 ha	592	20551	350	4048	583	20164	231	306	564	22205	3300	46362
40.00 - 49.99 ha	394	17626	262	3860	392	17399	174	278	380	17444	2652	38000
50.00 - 74.99 ha	444	27076	347	8242	440	26634	201	418	430	21421	3654	52569
75.00 - 99.99 ha	183	15703	162	5970	183	15634	81	193	171	10470	1478	27844
100.00- ha	131	18481	112	7504	129	17891	62	286	124	19294	2353	40414
Yhteensä - Sammanlagt												
Total	5792	145361	2018	34506	4271	135143	1963	2909	5329	165991	26096	340357
Nylands Svenska												
1.00 - 1.99 ha	532	755	5	6	44	35	105	70	458	4339	1586	6750
2.00 - 2.99 ha	335	811	2	2	31	57	88	70	298	2953	1221	5055
3.00 - 4.99 ha	415	1593	58	153	149	547	106	122	353	3866	1455	7036
5.00 - 9.99 ha	510	3650	77	292	272	1941	154	205	457	6782	2122	12759
10.00 - 14.99 ha	293	3601	78	482	226	2779	104	266	267	6880	1662	12409
15.00 - 19.99 ha	260	4496	109	744	234	4038	104	260	245	6978	1766	13500
20.00 - 24.99 ha	204	4583	111	924	189	4193	77	139	192	6458	1582	12762
25.00 - 29.99 ha	134	3670	75	831	127	3475	58	178	125	4196	1042	9086
30.00 - 39.99 ha	247	8574	167	2069	242	8348	120	195	236	9743	2246	20758
40.00 - 49.99 ha	177	7951	132	2258	175	7789	94	241	170	9405	3107	20704
50.00 - 74.99 ha	239	14436	198	5122	236	14126	119	208	218	13850	3620	32114
75.00 - 99.99 ha	110	9363	94	3728	108	9025	59	225	102	9971	3114	22673
100.00- ha	118	19275	96	6973	114	17875	62	1095	104	37209	10555	68134
Yhteensä - Sammanlagt												
Total	3574	82757	1202	23584	2147	74227	1250	3274	3225	122630	35080	243741
Farma												
1.00 - 1.99 ha	998	1377	25	20	201	203	154	84	790	5054	2878	9393
2.00 - 2.99 ha	484	1165	23	43	115	227	101	72	412	2937	1327	5501
3.00 - 4.99 ha	740	2849	143	364	454	1724	157	92	607	5296	2189	10426
5.00 - 9.99 ha	1398	10322	285	1155	1064	7754	297	355	1246	16932	6722	34331
10.00 - 14.99 ha	1189	14730	318	1624	1072	13182	290	308	1097	16348	5915	37301
15.00 - 19.99 ha	1007	17459	356	2179	943	16239	284	280	943	16598	5897	40234
20.00 - 24.99 ha	837	18744	366	2708	817	18245	272	275	793	17012	5904	41935
25.00 - 29.99 ha	718	19641	363	3460	705	19139	224	301	681	16014	5334	41290
30.00 - 39.99 ha	1038	36060	598	7002	1022	35309	335	487	989	28945	9475	74967
40.00 - 49.99 ha	675	30046	444	6771	669	29564	251	400	640	22824	7335	60605
50.00 - 74.99 ha	849	51171	626	13103	846	50502	333	696	812	34825	10190	96882
75.00 - 99.99 ha	296	25465	239	8119	295	24971	104	201	278	17932	5694	49292
100.00- ha	232	31383	197	11779	231	29518	100	512	220	17897	4944	54736
Yhteensä - Sammanlagt												
Total	10461	260411	3983	58328	8434	246576	2902	4061	9508	218614	73804	556890

Maaseutukeskus/ peltosuuruusluokka Landsbygdscentral/ åkerstorleksgrupp Rural Centre/ field area group	Pelto ja puutarha yhteensä Åker och trädgård sammanlagt Agricultural and horticultural land total	Vuokrapelto Arrendeåker Rented arable land	Peltoa viljeltynä Åker i odling Arable land under cultivation	Luonnonniitty ja -laidun Naturäng och betesmark Rough grazing and pasturage	Metsämaa Skogsmark Forest land	Muu maa Övrig mark Other land	Yhteensä Sammanlagt Total					
	kpl, st number	ha	kpl, st number	ha	kpl, st number	ha	kpl, st number	ha	kpl, st number	ha	ha	ha
Finska Hushållningss.												
1.00 - 1.99 ha	422	585	11	13	84	75	205	370	366	3844	6589	11388
2.00 - 2.99 ha	196	480	11	15	50	87	103	387	181	2154	4003	7024
3.00 - 4.99 ha	255	984	54	117	141	515	158	722	226	3651	5928	11285
5.00 - 9.99 ha	300	2127	105	324	223	1559	203	830	271	6315	8592	17864
10.00 - 14.99 ha	224	2754	133	627	206	2518	153	1083	198	5535	4469	13841
15.00 - 19.99 ha	181	3152	125	827	175	3032	136	1233	169	5899	4325	14609
20.00 - 24.99 ha	147	3308	105	855	144	3209	99	696	133	5568	3588	13160
25.00 - 29.99 ha	108	2959	79	872	107	2898	71	584	102	4319	3064	10926
30.00 - 39.99 ha	160	5544	127	1663	158	5382	109	1271	150	7309	3718	17842
40.00 - 49.99 ha	68	3036	60	1143	68	2969	49	234	65	3527	1965	8762
50.00 - 74.99 ha	86	5152	79	2299	86	4995	55	430	85	4872	2558	13012
75.00 - 99.99 ha	27	2299	24	1055	27	2231	14	153	24	1708	813	4973
100.00- ha	18	2758	13	809	18	2421	12	205	17	5534	2850	11347
Yhteensä - Sammanlagt												
Total	2192	35139	926	10618	1487	31892	1367	8199	1987	60234	52459	156031
Satakunnan												
1.00 - 1.99 ha	1260	1757	15	17	194	148	343	233	1072	10081	3712	15783
2.00 - 2.99 ha	731	1771	13	24	119	198	217	164	654	10459	3661	16055
3.00 - 4.99 ha	1254	4910	170	393	628	2309	440	318	1111	17706	5695	28629
5.00 - 9.99 ha	2224	16198	362	1274	1462	10373	891	724	2084	45392	13595	75909
10.00 - 14.99 ha	1475	18138	450	2227	1237	14998	636	823	1400	43223	15087	77271
15.00 - 19.99 ha	985	16982	467	2958	924	15749	433	439	924	30928	7996	56345
20.00 - 24.99 ha	798	17844	464	3608	769	17071	367	478	762	29201	8063	55586
25.00 - 29.99 ha	634	17299	438	4065	627	17062	282	343	607	24340	6041	48023
30.00 - 39.99 ha	762	26290	535	6837	758	25940	378	525	736	32229	7971	67015
40.00 - 49.99 ha	447	19824	352	6317	446	19622	226	607	429	20790	4373	45594
50.00 - 74.99 ha	461	27500	382	9845	461	27256	227	384	437	25056	5233	58173
75.00 - 99.99 ha	147	12496	131	4943	147	12282	63	321	136	8680	1813	23310
100.00- ha	92	12254	84	6157	90	11556	54	151	84	10219	3396	26020
Yhteensä - Sammanlagt												
Total	11270	193261	3863	48666	7862	174565	4557	5510	10436	308305	86636	593712
Pirkanmaan												
1.00 - 1.99 ha	1100	1548	2	1	130	97	335	251	947	14409	1967	18175
2.00 - 2.99 ha	647	1580	2	1	78	120	274	187	599	8090	1449	11306
3.00 - 4.99 ha	1027	4034	81	196	358	1304	474	417	967	26907	5706	37064
5.00 - 9.99 ha	1653	12008	162	521	850	5830	868	853	1588	63851	12881	89593
10.00 - 14.99 ha	893	10935	213	1006	662	7851	513	617	862	31205	4631	47388
15.00 - 19.99 ha	651	11315	275	1612	565	9685	393	566	634	32625	4700	49206
20.00 - 24.99 ha	463	10340	256	1928	432	9559	263	407	453	25832	3505	40084
25.00 - 29.99 ha	321	8836	215	2056	307	8392	187	262	312	18928	2310	30336
30.00 - 39.99 ha	445	15312	329	3705	439	15056	271	561	435	29898	4444	50215
40.00 - 49.99 ha	249	11082	208	3611	244	10741	164	317	247	20074	2488	33961
50.00 - 74.99 ha	257	15253	228	6285	256	15005	160	326	254	22241	3211	41031
75.00 - 99.99 ha	66	5639	60	2754	65	5491	42	177	65	6947	1163	13926
100.00- ha	45	5988	40	3286	44	5695	25	137	43	12503	1287	19915
Yhteensä - Sammanlagt												
Total	7817	113868	2071	26961	4430	94827	3969	5078	7406	313511	49742	482199

2.10. Jatkuu-Fortsätter-Continues

Maaseutukeskus/ peltoisuusluokka/ Landsbygdscentral/ åkerstorleksgrupp Rural Centre/ field area group	Pelto ja puutarha yhteensä Åker och trädgård sammanlagt Agricultural and horticultural land total	Vuokrapelto Arrendeåker Rented arable land	Peltoa viljeltynä Åker i odling Arable land under cultivation	Luonnonniitty ja -laidun Naturäng och betesmark Rough grazing and pasturage	Metsämaa Skogsmark Forest land	Muu maa Övrig mark Other land	Yhteensä Sammanlagt Total					
	kpl, st number	ha	kpl, st number	ha	kpl, st number	ha	kpl, st number	ha	kpl, st number	ha	ha	ha
Hämeen												
1.00 - 1.99 ha	640	894	2	5	61	52	164	125	520	8829	1564	11412
2.00 - 2.99 ha	299	731	4	7	40	77	92	71	269	3241	492	4535
3.00 - 4.99 ha	583	2237	74	176	262	974	220	178	518	7254	1376	11045
5.00 - 9.99 ha	1056	7829	131	444	650	4776	443	445	1006	23783	3193	35250
10.00 - 14.99 ha	898	11170	163	654	689	8492	409	396	867	21944	3232	36742
15.00 - 19.99 ha	728	12683	224	1270	668	11573	344	414	710	18252	2433	33782
20.00 - 24.99 ha	538	12044	220	1424	507	11265	274	349	526	15057	2100	29550
25.00 - 29.99 ha	458	12498	226	1947	444	12042	234	303	449	18463	4844	36108
30.00 - 39.99 ha	679	23382	390	4056	663	22728	349	599	663	28450	3855	56286
40.00 - 49.99 ha	440	19630	289	4386	439	19464	242	467	430	19299	2716	42112
50.00 - 74.99 ha	497	29516	360	7916	494	29072	267	617	482	25028	4096	59257
75.00 - 99.99 ha	156	13340	119	4095	155	13126	84	237	151	12543	1802	27922
100.00- ha	132	19051	111	6828	131	18022	70	457	127	20252	3092	42852
Yhteensä - Sammanlagt Total	7104	165004	2313	33208	5203	151663	3192	4657	6718	222397	34795	426853
Päijät-Hämeen												
1.00 - 1.99 ha	440	608	2	5	69	28	137	90	403	9246	705	10649
2.00 - 2.99 ha	327	796	5	7	68	74	142	108	318	7761	1236	9901
3.00 - 4.99 ha	449	1743	25	64	208	641	201	196	422	11205	1314	14458
5.00 - 9.99 ha	731	5267	69	220	443	2659	338	416	712	27288	3216	36187
10.00 - 14.99 ha	515	6366	104	449	416	4870	267	383	504	20719	2391	29859
15.00 - 19.99 ha	405	7016	147	925	366	6159	207	324	397	22979	3409	33728
20.00 - 24.99 ha	279	6223	126	876	269	5959	152	249	272	16461	1851	24784
25.00 - 29.99 ha	225	6145	125	987	221	5975	121	209	223	13849	1650	21853
30.00 - 39.99 ha	270	9230	178	2189	267	9073	140	240	267	18704	1956	30130
40.00 - 49.99 ha	160	7106	108	1727	160	7075	83	128	157	10912	1505	19651
50.00 - 74.99 ha	176	10512	131	2998	176	10452	77	243	169	14672	1645	27072
75.00 - 99.99 ha	58	4997	52	2040	58	4931	26	70	57	4463	465	9995
100.00- ha	31	4191	27	1801	31	4022	14	127	28	3113	366	7797
Yhteensä - Sammanlagt Total	4066	70199	1099	14288	2752	61917	1905	2785	3929	181373	21712	276069
Kymenlaakson												
1.00 - 1.99 ha	532	743	3	4	64	31	125	93	464	20246	3837	24919
2.00 - 2.99 ha	275	659	5	11	34	45	67	55	241	3850	1120	5684
3.00 - 4.99 ha	407	1600	43	123	176	560	103	76	360	11766	2892	16334
5.00 - 9.99 ha	743	5537	82	271	395	2666	247	188	708	20004	3697	29426
10.00 - 14.99 ha	674	8425	139	589	526	6183	271	226	660	20225	3107	31983
15.00 - 19.99 ha	564	9815	189	1058	497	8429	226	188	549	22692	5631	38326
20.00 - 24.99 ha	424	9450	193	1321	403	8913	164	193	415	15608	2712	27963
25.00 - 29.99 ha	321	8813	190	1642	311	8448	132	132	313	14780	2599	26324
30.00 - 39.99 ha	387	13258	256	3176	380	12977	181	217	378	16350	2748	32573
40.00 - 49.99 ha	227	10049	146	1976	226	9964	110	142	224	12271	3081	25543
50.00 - 74.99 ha	225	13477	171	4043	221	13229	101	142	221	13004	2101	28724
75.00 - 99.99 ha	70	6010	60	2335	69	5898	36	53	70	5230	1126	12419
100.00- ha	32	4339	27	1585	32	4319	10	20	30	6118	638	11115
Yhteensä - Sammanlagt Total	4881	92174	1504	18134	3334	81661	1773	1724	4633	182143	35291	311332

Maaseutukeskus/ peltoisuusluokka Landsbygdscentral/ åkerstorleksgrupp Rural Centre/ field area group	Pelto ja puutarha yhteensä Åker och trädgård sammanlagt Agricultural and horticultural land total		Vuokrapelto Arrendeåker Rented arable land		Peltoa viljelyinä Åker i odling Arable land under cultivation		Luonnonniitty ja -laidun Naturäng och betesmark Rough grazing and pasturage		Metsämaa Skogsmark Forest land		Muu maa Övrig mark Other land		Yhteensä Sammanlagt Total
	kpl, st number	ha	kpl, st number	ha	kpl, st number	ha	kpl, st number	ha	kpl, st number	ha	ha	ha	ha
Etelä-Karjalan													
1.00 - 1.99 ha	653	920	0	-	108	43	149	78	601	11949	1676	14623	
2.00 - 2.99 ha	375	916	4	8	65	54	95	63	357	8729	1253	10961	
3.00 - 4.99 ha	587	2272	29	72	217	590	210	141	559	17533	2367	22313	
5.00 - 9.99 ha	1041	7727	102	301	520	3293	365	291	1024	36434	4961	49413	
10.00 - 14.99 ha	713	8772	175	746	505	5870	252	208	703	28105	3637	40722	
15.00 - 19.99 ha	475	8227	226	1200	419	7065	156	162	466	21996	3073	33458	
20.00 - 24.99 ha	312	6972	192	1321	295	6420	108	129	307	14477	1752	23330	
25.00 - 29.99 ha	235	6373	171	1458	232	6206	96	113	233	11204	1407	19097	
30.00 - 39.99 ha	289	9920	237	3144	285	9667	92	91	288	14566	2034	26611	
40.00 - 49.99 ha	133	5891	118	1814	132	5831	41	40	132	6953	861	13745	
50.00 - 74.99 ha	118	6888	110	2713	118	6852	31	29	116	6554	865	14336	
75.00 - 99.99 ha	17	1439	17	733	17	1425	5	4	17	1163	115	2721	
100.00- ha	5	719	4	185	5	695	1	4	5	709	1094	2526	
Yhteensä - Sammanlagt													
Total	4953	67036	1385	13694	2918	54010	1601	1353	4808	180370	25097	273856	
Mikkelin													
1.00 - 1.99 ha	1318	1837	4	4	194	95	472	347	1229	33388	5046	40618	
2.00 - 2.99 ha	794	1931	3	5	120	141	352	305	768	29083	3495	34814	
3.00 - 4.99 ha	1350	5296	68	180	508	1579	655	644	1302	72024	8559	86523	
5.00 - 9.99 ha	2245	16219	236	762	1244	8003	1125	1258	2208	100121	13410	131008	
10.00 - 14.99 ha	1269	15523	440	1822	1061	12590	663	825	1253	77906	9597	103851	
15.00 - 19.99 ha	829	14332	457	2709	764	13053	445	657	820	59600	7916	82505	
20.00 - 24.99 ha	491	10954	365	2921	477	10532	249	335	485	38241	4521	54051	
25.00 - 29.99 ha	309	8458	256	2629	303	8211	176	314	305	23979	2815	35566	
30.00 - 39.99 ha	291	10016	247	3361	289	9796	144	270	289	24066	2594	36946	
40.00 - 49.99 ha	111	4945	95	1934	109	4836	48	134	111	13927	1528	20534	
50.00 - 74.99 ha	65	3786	57	1478	65	3748	41	65	64	6411	867	11129	
75.00 - 99.99 ha	15	1246	14	598	15	1234	6	39	15	3118	434	4837	
100.00- ha	7	914	6	428	7	810	6	33	7	2019	162	3128	
Yhteensä - Sammanlagt													
Total	9094	95458	2248	18832	5156	74626	4382	5227	8856	483883	60941	645509	
Pohjois-Savon													
1.00 - 1.99 ha	1454	2047	11	16	288	146	541	429	1290	36142	7789	46407	
2.00 - 2.99 ha	966	2341	6	11	176	173	446	387	913	19267	3036	25031	
3.00 - 4.99 ha	1537	6024	85	216	609	1757	722	635	1462	39990	5356	52005	
5.00 - 9.99 ha	2476	17846	215	710	1322	7476	1265	1349	2414	119002	18077	156274	
10.00 - 14.99 ha	1536	18884	347	1400	1088	12216	864	1035	1505	74644	8860	103423	
15.00 - 19.99 ha	1087	18883	477	2529	951	15956	630	869	1075	61225	8867	89844	
20.00 - 24.99 ha	834	18615	504	3532	797	17623	491	663	828	47215	6132	72625	
25.00 - 29.99 ha	623	17011	415	3422	600	16256	367	546	617	41263	5545	64365	
30.00 - 39.99 ha	746	25713	570	6315	740	25300	394	729	741	51357	6995	84794	
40.00 - 49.99 ha	333	14885	286	4344	333	14705	177	383	330	24470	3348	43086	
50.00 - 74.99 ha	254	14766	222	4994	252	14425	148	365	251	22457	2881	40469	
75.00 - 99.99 ha	46	3785	42	1290	46	3686	26	40	44	3888	455	8168	
100.00- ha	14	1723	11	685	13	1541	5	72	14	4057	1394	7246	
Yhteensä - Sammanlagt													
Total	11906	162524	3191	29463	7215	131259	6076	7503	11484	544977	78733	793737	

2.10. Jatkuu-Fortsätter-Continues

Maaseutukeskus/ pelltosuuruusluokka Landsbygdscentral/ åkerstorleksgrupp Rural Centre/ field area group	Pelto ja puutarha yhteensä Åker och trädgård sammanlagt Agricultural and horticultural land total	Vuokratpelto Arrendeåker Rented arable land		Peltoa viljellynä Åker i odling Arable land under cultivation		Luonnonniitty ja -laidun Naturäng och betesmark Rough grazing and pasturage		Metsämaa Skogsmark Forest land		Muu maa Övrig mark Other land		Yhteensä Sammanlagt Total
		kpl, st number	ha	kpl, st number	ha	kpl, st number	ha	kpl, st number	ha	kpl, st number	ha	ha
Pohjois-Karjalan												
1.00 - 1.99 ha	1459	2050	1	2	126	54	547	465	1298	34060	8250	44825
2.00 - 2.99 ha	867	2084	6	11	128	135	375	415	825	64740	5354	72593
3.00 - 4.99 ha	1154	4473	62	145	357	1061	551	622	1109	29280	4494	38869
5.00 - 9.99 ha	1855	13408	153	549	842	5218	976	1213	1811	100847	15968	131436
10.00 - 14.99 ha	1120	13819	251	1073	733	8393	683	958	1104	52587	7668	75032
15.00 - 19.99 ha	747	12913	303	1663	627	10542	432	705	738	40713	6214	60545
20.00 - 24.99 ha	523	11663	301	2231	483	10618	283	453	518	30667	4425	47208
25.00 - 29.99 ha	378	10325	268	2332	370	10024	232	368	376	22068	3593	36354
30.00 - 39.99 ha	426	14596	342	4004	415	14182	260	516	425	32521	5055	52688
40.00 - 49.99 ha	189	8383	162	2831	187	8251	113	190	185	12801	1668	23042
50.00 - 74.99 ha	162	9703	146	3610	158	9347	102	207	156	14399	3031	27340
75.00 - 99.99 ha	33	2840	29	1154	29	2444	22	126	33	8188	1981	13135
100.00- ha	16	1995	14	614	15	1753	10	43	16	3151	1342	6531
Yhteensä - Sammanlagt												
Total	8929	108252	2038	20219	4470	82021	4586	6281	8594	446021	69046	629600
Keski-Suomen												
1.00 - 1.99 ha	1309	1829	3	3	234	78	420	354	1187	35926	6031	44140
2.00 - 2.99 ha	844	2043	3	8	152	146	319	235	807	22902	5240	30420
3.00 - 4.99 ha	1329	5196	65	145	535	1485	582	521	1278	61848	7809	75374
5.00 - 9.99 ha	2058	15001	202	668	1137	7042	958	1003	2008	88727	16545	121276
10.00 - 14.99 ha	1112	13650	294	1238	836	9389	597	742	1089	59802	8773	82967
15.00 - 19.99 ha	739	12804	351	2031	655	11090	376	559	725	46028	6355	65746
20.00 - 24.99 ha	541	12096	327	2484	502	11048	262	415	528	45213	5926	63650
25.00 - 29.99 ha	350	9593	247	2338	339	9242	179	278	348	27569	3701	41141
30.00 - 39.99 ha	401	13829	321	4238	396	13582	215	323	395	33852	4776	52780
40.00 - 49.99 ha	156	6886	130	2361	155	6815	80	106	156	13906	1847	22745
50.00 - 74.99 ha	148	8735	135	3522	147	8585	79	122	146	17119	2144	28120
75.00 - 99.99 ha	29	2479	24	1098	28	2359	19	52	29	8394	671	11596
100.00- ha	14	1730	12	632	13	1559	7	40	14	6084	749	8603
Yhteensä - Sammanlagt												
Total	9030	105871	2114	20765	5129	82420	4093	4751	8710	467370	70570	648562
Etelä-Pohjanmaan												
1.00 - 1.99 ha	1399	1929	13	29	142	102	323	177	1140	26700	11303	40109
2.00 - 2.99 ha	812	1971	9	16	115	160	195	116	703	9761	4183	16031
3.00 - 4.99 ha	1449	5642	155	339	704	2491	387	239	1296	25531	11789	43201
5.00 - 9.99 ha	3048	22476	373	1153	1906	13269	898	555	2889	62241	26499	111771
10.00 - 14.99 ha	2562	31532	614	2578	2041	24519	767	462	2469	63992	26317	122303
15.00 - 19.99 ha	1915	33336	749	4071	1769	30415	628	437	1854	59586	22915	116274
20.00 - 24.99 ha	1478	33017	797	5187	1410	31294	485	351	1444	48464	18461	100293
25.00 - 29.99 ha	1106	30297	728	6004	1091	29717	382	290	1084	40921	15451	86959
30.00 - 39.99 ha	1308	44819	1007	11460	1301	44248	477	422	1285	52030	20681	117952
40.00 - 49.99 ha	657	29197	561	8728	655	28809	246	219	644	28122	11630	69168
50.00 - 74.99 ha	550	32511	506	12122	548	31858	208	189	537	28105	10037	70842
75.00 - 99.99 ha	139	11667	133	4756	137	11145	47	211	137	9428	4077	25383
100.00- ha	74	9380	72	4226	74	8843	33	45	72	6126	2090	17641
Yhteensä - Sammanlagt												
Total	16497	287774	5717	60670	11893	256869	5076	3713	15554	461009	185431	937927

Maaseutukeskus/ peltoisuusluokka Landsbygdscentral/ åkerstorleksgrupp Rural Centre/ field area group	Pelto ja puutarha yhteensä Åker och trädgård sammanlagt Agricultural and horticultural land total	Vuokrapelto Arrendeåker Rented arable land	Peltoa viljeltynä Åker i odling Arable land under cultivation	Luonnonniitty ja -laidun Naturäng och betesmark Rough grazing and pasturage	Metsämaa Skogsmark Forest land	Muu maa Övrig mark Other land	Yhteensä Sammanlagt Total					
	kpl, st number	ha	kpl, st number	ha	kpl, st number	ha	kpl, st number	ha	kpl, st number	ha	ha	ha
Österbottens Svenska												
1.00 - 1.99 ha	920	1269	8	12	78	68	257	165	851	14377	4005	19816
2.00 - 2.99 ha	468	1133	7	11	50	72	161	96	436	7437	2111	10777
3.00 - 4.99 ha	716	2789	127	320	385	1462	223	181	628	14839	5344	23153
5.00 - 9.99 ha	1216	8936	308	1094	862	6429	450	388	1129	29249	7265	45838
10.00 - 14.99 ha	989	12159	369	1580	854	10509	369	366	944	27968	7276	47769
15.00 - 19.99 ha	779	13647	401	2434	725	12662	315	382	746	26187	7356	47572
20.00 - 24.99 ha	602	13437	396	2817	586	13037	253	258	587	21366	5945	41006
25.00 - 29.99 ha	465	12720	350	3392	457	12445	177	195	449	18448	4735	36098
30.00 - 39.99 ha	600	20643	515	6772	597	20388	251	341	579	25779	7112	53875
40.00 - 49.99 ha	278	12390	248	4286	276	12199	117	185	275	13987	3908	30470
50.00 - 74.99 ha	221	12869	212	5471	219	12611	84	91	214	14031	3482	30473
75.00 - 99.99 ha	35	2991	35	1513	35	2856	14	18	34	1892	382	5283
100.00- ha	15	1920	15	1061	15	1856	4	4	15	1318	579	3821
Yhteensä - Sammanlagt												
Total	7304	116903	2991	30762	5139	106594	2675	2670	6887	216879	59498	395950
Keski-Pohjanmaan												
1.00 - 1.99 ha	301	412	3	3	45	33	75	36	265	5421	3259	9128
2.00 - 2.99 ha	165	398	1	1	25	46	49	35	153	3613	2341	6387
3.00 - 4.99 ha	305	1172	41	106	149	520	93	64	272	9045	4150	14431
5.00 - 9.99 ha	578	4284	71	244	327	2264	184	109	559	18525	10850	33768
10.00 - 14.99 ha	482	6015	100	430	356	4316	151	108	471	29520	19341	54984
15.00 - 19.99 ha	494	8633	204	996	440	7564	165	125	486	23366	13338	45462
20.00 - 24.99 ha	462	10407	267	1658	444	9938	173	142	460	23926	13572	48047
25.00 - 29.99 ha	383	10499	272	2335	378	10286	131	107	379	21424	11492	43522
30.00 - 39.99 ha	439	15050	340	3852	436	14892	176	200	436	26366	13237	54853
40.00 - 49.99 ha	241	10698	207	3396	241	10610	99	111	240	14738	7506	33053
50.00 - 74.99 ha	148	8653	140	3318	148	8536	61	65	148	10432	4957	24107
75.00 - 99.99 ha	22	1833	20	756	22	1780	9	8	21	1731	767	4339
100.00- ha	4	581	3	162	4	581	2	1	4	403	238	1223
Yhteensä - Sammanlagt												
Total	4024	78635	1669	17257	3015	71366	1368	1110	3894	188509	105048	373302
Oulun												
1.00 - 1.99 ha	2332	3291	7	9	362	94	702	1367	2022	50631	32628	87917
2.00 - 2.99 ha	1446	3511	9	17	244	135	552	1409	1333	42244	23455	70619
3.00 - 4.99 ha	2326	9013	127	313	739	1706	927	2761	2184	88271	53190	153235
5.00 - 9.99 ha	3344	23823	250	919	1452	6833	1408	4215	3218	164606	95393	288037
10.00 - 14.99 ha	1611	19669	320	1444	1014	10597	709	1591	1572	110107	58584	189951
15.00 - 19.99 ha	1072	18505	456	2657	877	14470	482	1007	1042	62063	38556	120131
20.00 - 24.99 ha	786	17637	422	3199	699	15323	381	815	778	49272	28077	95801
25.00 - 29.99 ha	660	18113	449	4481	623	16908	353	816	645	38306	23298	80533
30.00 - 39.99 ha	921	31840	706	8244	902	30894	477	971	909	56815	34766	124392
40.00 - 49.99 ha	478	21288	401	6448	475	20992	255	897	469	32875	18834	73894
50.00 - 74.99 ha	451	26838	381	8732	449	26372	237	853	446	29206	21108	78005
75.00 - 99.99 ha	124	10455	110	3361	123	10092	75	486	120	9412	6879	27232
100.00- ha	68	9435	64	4139	67	8955	30	337	67	5741	4037	19550
Yhteensä - Sammanlagt												
Total	15619	213419	3702	43963	8026	163370	6588	17523	14805	739548	438804	1409294

2.10. Jatkuu-Fortsätter-Continues

Maaseutukeskus/ peltosuuruusluokka Landsbygdscentral/ åkerstorleksgrupp Rural Centre/ field area group	Pelto ja puutarha yhteensä Åker och trädgård sammanlagt Agricultural and horticultural land total	Vuokrapelto Arrendeåker Rented arable land		Peltoa viljelynä Åker i odling Arable land under cultivation		Luonnonniitty ja -laidun Naturäng och betesmark Rough grazing and pasturage		Metsämaa Skogsmark Forest land		Muu maa Övrig mark Other land	Yhteensä Sammanlagt Total	
		kpl, st number	ha	kpl, st number	ha	kpl, st number	ha	kpl, st number	ha	kpl, st number	ha	ha
Kainuun												
1.00 - 1.99 ha	1020	1448	2	2	120	29	320	190	937	48015	21467	71120
2.00 - 2.99 ha	699	1707	0	-	63	14	258	202	670	110290	14355	126554
3.00 - 4.99 ha	1181	4604	31	84	228	443	435	343	1136	70661	24299	99907
5.00 - 9.99 ha	1654	11606	81	243	488	2247	637	596	1632	129766	52669	194637
10.00 - 14.99 ha	618	7501	190	842	387	4216	255	329	615	133107	21106	162043
15.00 - 19.99 ha	285	4848	166	1024	231	3771	136	210	284	59665	23794	88517
20.00 - 24.99 ha	227	5094	177	1444	210	4566	91	159	224	191065	84203	280521
25.00 - 29.99 ha	129	3527	100	1123	127	3411	58	61	128	11507	4868	19963
30.00 - 39.99 ha	124	4263	110	1507	123	4172	54	85	123	13278	4867	22493
40.00 - 49.99 ha	55	2405	52	961	55	2380	18	31	54	5340	2499	10275
50.00 - 74.99 ha	39	2284	33	769	38	2197	10	30	39	5358	2807	10479
75.00 - 99.99 ha	8	698	6	244	6	523	3	9	8	218316	86868	305891
100.00- ha	4	716	3	127	4	714	0	-	4	2817	2123	5656
Yhteensä - Sammanlagt												
Total	6043	50702	951	8370	2080	28683	2275	2245	5854	999184	345923	1398054
Lapin												
1.00 - 1.99 ha	1804	2551	6	5	247	65	476	880	1691	88335	60135	151901
2.00 - 2.99 ha	1252	3014	4	7	201	120	412	854	1186	72248	50016	126132
3.00 - 4.99 ha	1931	7412	164	436	541	1394	616	1619	1834	135030	92064	236125
5.00 - 9.99 ha	2093	14406	221	854	827	3623	736	1697	2029	189365	135004	340472
10.00 - 14.99 ha	752	9186	237	1182	468	4962	282	1129	737	91319	64005	165639
15.00 - 19.99 ha	433	7552	246	1742	364	6022	167	1643	428	60350	44656	114201
20.00 - 24.99 ha	243	5420	169	1413	219	4812	103	551	240	44652	29730	80353
25.00 - 29.99 ha	190	5190	152	1656	177	4732	96	237	187	25319	19902	50648
30.00 - 39.99 ha	183	6238	155	2301	177	5880	84	354	183	34345	23261	64198
40.00 - 49.99 ha	68	3009	63	1199	66	2861	31	111	68	9007	9096	21223
50.00 - 74.99 ha	59	3451	53	1451	56	3189	36	224	59	10808	8400	22883
75.00 - 99.99 ha	10	829	9	399	9	717	7	48	10	3460	2324	6661
100.00- ha	7	1063	6	303	6	636	5	17	7	1166	907	3153
Yhteensä - Sammanlagt												
Total	9025	69321	1485	12946	3358	39014	3051	9362	8659	765403	539500	1383586
Koko maa - Hela landet												
Whole country												
1.00 - 1.99 ha	20487	28690	126	158	2867	1534	5960	5913	18013	465944	185275	685822
2.00 - 2.99 ha	12281	29758	123	212	1925	2188	4355	5273	11373	434976	129984	599991
3.00 - 4.99 ha	19433	75529	1674	4113	7582	23919	7355	9979	17986	658692	247463	991663
5.00 - 9.99 ha	30933	223908	3584	12430	16722	106431	12641	16964	29632	1259992	452720	1953584
10.00 - 14.99 ha	19602	241130	5066	22631	14901	174839	8471	12097	18961	927344	277681	1458252
15.00 - 19.99 ha	14131	245212	6067	35375	12626	215002	6239	10675	13719	689232	220732	1165851
20.00 - 24.99 ha	10654	238260	5927	43193	10090	223352	4738	7322	10387	699219	234107	1178908
25.00 - 29.99 ha	8117	222082	5285	48574	7899	214484	3703	5826	7920	408957	125700	762565
30.00 - 39.99 ha	10308	355129	7480	89942	10173	347978	4738	8703	10071	558809	165088	1087729
40.00 - 49.99 ha	5536	246326	4324	70350	5503	242876	2618	5222	5406	312672	91945	656165
50.00 - 74.99 ha	5449	324578	4517	108032	5414	318991	2577	5704	5284	339849	96886	767017
75.00 - 99.99 ha	1591	135572	1380	50941	1574	131849	742	2671	1522	346935	122421	607599
100.00- ha	1059	147894	917	59283	1043	139261	512	3587	1002	165731	44196	361408
Yhteensä - Sammanlagt												
Total	159581	2514067	46470	545235	98319	2142705	64649	99938	151276	7268351	2394202	12276558

2.11. Maatilojen maankäyttölajit lääneittäin ja peltosuuruusluokittain kesällä 1997

2.11. Lantbrukslägenheternas jorddisponering enligt län och åkerstorleksgrupp sommaren 1997

2.11. Land use on farms by province and field area group in summer 1997

Lääni/ peltosuuruus- luokka Län/ åkerstorleks- grupp Province/ field area group	Pelto ja puutarha yhteensä Åker och trädgård sammanlagt Agricultural and horticultural land total		Vuokrapelto Arrendeåker Rented arable land		Peltoa viljeltynä Åker i odling Arable land under cultivation		Luonnonniitty ja -laidun Naturäng och betesmark Rough grazing and pasturage		Metsämaa Skogsmark Forest land		Muu maa Övrig mark Other land	Yhteensä Sammanlagt Total
	kpl, st number	ha	kpl, st number	ha	kpl, st number	ha	kpl, st number	ha	kpl, st number	ha	ha	ha
Etelä-Suomen												
1.00 - 1.99 ha	3067	4299	14	23	382	220	696	507	2655	52907	9788	67501
2.00 - 2.99 ha	1737	4205	24	40	265	383	468	360	1574	27289	5663	37517
3.00 - 4.99 ha	2549	9846	272	681	1113	3700	793	687	2274	52870	10079	73482
5.00 - 9.99 ha	4280	31509	504	1759	2444	16554	1494	1591	4054	111976	17415	162491
10.00 - 14.99 ha	3421	42283	736	3327	2616	31218	1370	1553	3314	101268	14841	159945
15.00 - 19.99 ha	2643	45887	945	5408	2362	40346	1066	1375	2576	95114	16635	159011
20.00 - 24.99 ha	2025	45310	923	6521	1917	42422	852	1188	1965	74931	11163	132592
25.00 - 29.99 ha	1584	43290	881	7820	1537	41666	703	998	1544	68376	12620	125284
30.00 - 39.99 ha	2231	76935	1443	17245	2196	75354	978	1394	2167	100133	14755	193217
40.00 - 49.99 ha	1379	61458	960	14570	1373	60821	648	1059	1345	70739	13114	146370
50.00 - 74.99 ha	1502	90162	1182	28025	1490	88836	692	1376	1445	86694	14787	193019
75.00 - 99.99 ha	545	46644	471	17652	542	45949	263	713	519	39640	7555	94552
100.00- ha	400	59060	335	22292	393	56315	193	1788	372	79029	16869	156746
Yhteensä - Sammanlagt												
Total	27363	560889	8690	125364	18630	503783	10216	14588	25804	960967	165284	1701728
Länsi-Suomen												
1.00 - 1.99 ha	7732	10744	72	87	1077	755	2067	1437	6652	119543	36531	168255
2.00 - 2.99 ha	4373	10605	61	107	692	1010	1411	981	3975	67577	21453	100616
3.00 - 4.99 ha	7173	27966	814	1944	3349	11775	2524	1991	6488	165806	44765	240528
5.00 - 9.99 ha	12672	92819	1835	6327	7877	54862	4826	4363	11982	336455	97560	531197
10.00 - 14.99 ha	9009	110962	2442	11015	7317	87993	3497	3654	8617	278359	88144	481119
15.00 - 19.99 ha	6787	117980	2890	16947	6229	107061	2749	3188	6517	240957	68299	430424
20.00 - 24.99 ha	5318	118922	2942	21051	5089	113039	2169	2475	5148	214008	60607	396012
25.00 - 29.99 ha	4077	111579	2642	24072	3996	108768	1643	1934	3957	170075	48593	332181
30.00 - 39.99 ha	5141	177144	3721	44760	5087	174115	2210	3121	4998	233390	67493	481148
40.00 - 49.99 ha	2794	124181	2190	36120	2776	122321	1259	2188	2716	136184	38645	301198
50.00 - 74.99 ha	2830	168401	2359	56738	2819	165783	1262	2236	2738	159064	40530	370231
75.00 - 99.99 ha	795	67825	684	25604	789	65997	332	1173	760	59912	15403	144313
100.00- ha	542	72816	477	30614	537	68420	262	1257	514	67694	17337	159104
Yhteensä - Sammanlagt												
Total	69243	1211945	23129	275387	47634	1081898	26211	29998	65062	2249023	645360	4136326
Itä-Suomen												
1.00 - 1.99 ha	4231	5934	16	22	608	296	1560	1241	3817	103591	21082	131848
2.00 - 2.99 ha	2627	6356	15	28	424	448	1173	1108	2506	113090	11883	132437
3.00 - 4.99 ha	4041	15794	215	540	1474	4397	1928	1901	3873	141294	18409	177398
5.00 - 9.99 ha	6576	47473	604	2021	3408	20696	3366	3819	6433	319969	47455	418716
10.00 - 14.99 ha	3925	48226	1038	4296	2882	33199	2210	2818	3862	205137	26124	282305
15.00 - 19.99 ha	2663	46128	1237	6901	2342	39550	1507	2232	2633	161538	22997	232895
20.00 - 24.99 ha	1848	41232	1170	8684	1757	38773	1023	1451	1831	116123	15078	173884
25.00 - 29.99 ha	1310	35794	939	8383	1273	34490	775	1228	1298	87310	11953	136285
30.00 - 39.99 ha	1463	50325	1159	13679	1444	49277	798	1515	1455	107943	14645	174428
40.00 - 49.99 ha	633	28212	543	9109	629	27792	338	707	626	51198	6544	86661
50.00 - 74.99 ha	481	28256	425	10082	475	27520	291	638	471	43268	6779	78941
75.00 - 99.99 ha	94	7871	85	3042	90	7364	54	205	92	15194	2870	26140
100.00- ha	37	4631	31	1727	35	4103	21	148	37	9226	2899	16904
Yhteensä - Sammanlagt												
Total	29929	366233	7477	68514	16841	287907	15044	19012	28934	1474880	208719	2068844

2.11. Jatkuu - Fortsätter - Continues

Lääni/ peltosuurus- luokka Län/ åkerstorleks- grupp Province/ field area group	Pelto ja puutarha yhteensä Åker och trädgård sammanlagt <i>Agricultural and horticultural land total</i>		Vuokrapelto Arrendeåker <i>Rented arable land</i>		Peltoa viljelynä Åker i odling <i>Arable land under cultivation</i>		Luonnonniitty ja -laidun Naturäng och betesmark <i>Rough grazing and pasturage</i>		Metsämaa Skogsmark <i>Forest land</i>		Muu maa Övrig mark <i>Other land</i>	Yhteensä Sammanlagt <i>Total</i>
	kpl, st number	ha	kpl, st number	ha	kpl, st number	ha	kpl, st number	ha	kpl, st number	ha	ha	ha
Oulun												
1.00 - 1.99 ha	3458	4885	10	12	494	135	1042	1565	3042	99898	54858	161206
2.00 - 2.99 ha	2201	5354	9	17	311	156	825	1632	2054	153693	38296	198975
3.00 - 4.99 ha	3590	13935	164	412	998	2245	1381	3115	3392	161712	78307	257069
5.00 - 9.99 ha	5151	36555	349	1244	2027	9708	2088	4837	4994	298879	150374	490645
10.00 - 14.99 ha	2373	28967	528	2402	1497	15979	1008	1962	2326	248182	82086	361197
15.00 - 19.99 ha	1505	25941	672	3896	1232	20362	664	1253	1469	127821	65587	220602
20.00 - 24.99 ha	1148	25768	669	5064	1036	22713	524	1024	1135	246253	115471	388516
25.00 - 29.99 ha	905	24830	630	6219	865	23460	441	911	887	55769	30939	112449
30.00 - 39.99 ha	1210	41727	935	10968	1189	40649	595	1126	1194	79588	43543	165984
40.00 - 49.99 ha	633	28168	542	8815	630	27830	315	977	623	43958	23770	96873
50.00 - 74.99 ha	554	32933	475	10898	551	32313	276	912	549	38774	25755	98374
75.00 - 99.99 ha	142	11990	126	4040	139	11410	82	499	137	228437	94176	335102
100.00- ha	72	10151	67	4266	71	9668	30	337	71	8558	6160	25206
Yhteensä - Sammanlagt Total	22942	291204	5176	58253	11040	216628	9271	20149	21873	1791522	809322	2912197
Lapin												
1.00 - 1.99 ha	1804	2551	6	5	247	65	476	880	1691	88335	60135	151901
2.00 - 2.99 ha	1252	3014	4	7	201	120	412	854	1186	72248	50016	126132
3.00 - 4.99 ha	1931	7412	164	436	541	1394	616	1619	1834	135030	92064	236125
5.00 - 9.99 ha	2093	14406	221	854	827	3623	736	1697	2029	189365	135004	340472
10.00 - 14.99 ha	752	9186	237	1182	468	4962	282	1129	737	91319	64005	165639
15.00 - 19.99 ha	433	7552	246	1742	364	6022	167	1643	428	60350	44656	114201
20.00 - 24.99 ha	243	5420	169	1413	219	4812	103	551	240	44652	29730	80353
25.00 - 29.99 ha	190	5190	152	1656	177	4732	96	237	187	25319	19902	50648
30.00 - 39.99 ha	183	6238	155	2301	177	5880	84	354	183	34345	23261	64198
40.00 - 49.99 ha	68	3009	63	1199	66	2861	31	111	68	9007	9096	21223
50.00 - 74.99 ha	59	3451	53	1451	56	3189	36	224	59	10808	8400	22883
75.00 - 99.99 ha	10	829	9	399	9	717	7	48	10	3460	2324	6661
100.00- ha	7	1063	6	303	6	636	5	17	7	1166	907	3153
Yhteensä - Sammanlagt Total	9025	69321	1485	12946	3358	39014	3051	9362	8659	765403	539500	1383586
Ahvenanmaa												
1.00 - 1.99 ha	195	277	8	10	59	63	119	282	156	1671	2880	5110
2.00 - 2.99 ha	91	223	10	14	32	70	66	339	78	1080	2672	4314
3.00 - 4.99 ha	149	576	45	99	107	407	113	666	125	1980	3839	7061
5.00 - 9.99 ha	161	1145	71	225	139	989	131	658	140	3347	4912	10062
10.00 - 14.99 ha	122	1505	85	409	121	1488	104	981	105	3078	2483	8047
15.00 - 19.99 ha	100	1725	77	480	97	1660	86	985	96	3454	2556	8720
20.00 - 24.99 ha	72	1607	54	460	72	1594	67	633	68	3251	2060	7551
25.00 - 29.99 ha	51	1399	41	423	51	1368	45	518	47	2108	1694	5719
30.00 - 39.99 ha	80	2759	67	991	80	2704	73	1192	74	3409	1393	8753
40.00 - 49.99 ha	29	1298	26	537	29	1251	27	180	28	1586	775	3839
50.00 - 74.99 ha	23	1375	23	838	23	1350	20	319	22	1242	636	3572
75.00 - 99.99 ha	5	413	5	204	5	412	4	34	4	292	92	831
100.00- ha	1	174	1	80	1	119	1	41	1	57	25	297
Yhteensä - Sammanlagt Total	1079	14475	513	4770	816	13474	856	6828	944	26555	26016	73874

2.12. Maatilojen maankäyttölajit työvoima- ja elinkeinokeskuksittain ja kunnittain kesällä 1997

2.12. Lantbrukslägenheternas jorddisponering enligt arbetskrafts- och näringscentral och kommun sommaren 1997

2.12. Land use on farms by Employment and Economic Development Centres and municipality in summer 1997

Työvoima- ja elinkeinokeskus/kunta Arbetskrafts- och näringscentral/ kommun Employment and Economic Development Centre / municipality	Pelto ja puutarha yhteensä Åker och trädgård sammanlagt Agricultural and horticultural land total		Keski-peltoala Medel-åkerareal Average area of arable land		Vuokrapelto Arrendeåker Rented arable land		Peltoa viljeltynä Åker i odling Arable land under cultivation		Luonnonniitty ja -laidun Naturäng och betesmark Rough grazing and pasturage		Metsämaa Skogsmark Forest land		Muu maa Övrig mark Other land		Yhteensä Sammanlagt Total	
	kpl, st number	ha	ha	ha	kpl, st number	ha	kpl, st number	ha	kpl, st number	ha	kpl, st number	ha	kpl, st number	ha	ha	ha
Uudenmaan																
Askola	246	7367	29,95	109	1441	223	7158	108	143	232	7047	1021	15578			
Espoo	165	3215	19,48	37	1184	62	2087	54	130	136	8223	2785	14353			
Hanko	36	298	8,27	1	9	6	77	8	25	36	3322	907	4552			
Helsinki	5	762	152,41	2	107	4	760	2	12	2	62	82	918			
Hyvinkää	242	6626	27,38	96	2266	168	6037	89	118	209	9066	919	16729			
Inkoo	256	7595	29,67	111	1564	200	7282	37	54	236	9136	3639	20424			
Järvenpää	27	420	15,56	4	187	9	313	8	26	20	660	95	1201			
Karjaa	223	5158	23,13	75	950	142	4671	66	66	206	5931	2097	13252			
Karjalohja	120	2435	20,29	41	791	73	2189	46	85	106	3244	676	6440			
Karkkila	211	3667	17,38	77	852	153	3283	52	54	200	6373	539	10633			
Kerava	30	399	13,31	5	108	8	306	9	15	21	517	120	1051			
Kirkkonummi	333	6482	19,47	89	2476	159	5468	163	519	281	6278	2726	16005			
Lapinjärvi	287	10496	36,57	103	1388	251	10216	85	107	272	12361	1110	24074			
Liljendal	136	3926	28,87	46	662	121	3787	39	48	128	4600	522	9096			
Lohja	353	6089	17,25	102	1622	206	5209	118	330	314	8260	2278	16957			
Loviisa	16	161	10,05	5	112	6	136	1	50	8	117	6	334			
Myrskylä	176	5603	31,84	73	971	162	5520	76	143	164	5722	1497	12965			
Mäntsälä	666	16062	24,12	233	3946	512	15021	260	308	622	18424	2195	36989			
Nummi-Pusula	518	10534	20,34	158	2019	331	9404	237	369	488	15036	2506	28445			
Nurmijärvi	500	12946	25,89	215	4219	374	12282	121	125	436	8070	1102	22243			
Pernaja	265	7542	28,46	114	2005	183	7154	113	484	241	12785	1516	22327			
Pohja	112	2825	25,22	39	713	77	2545	24	76	100	13256	3908	20065			
Pornainen	175	4390	25,09	72	1188	139	4116	46	58	168	4390	1127	9965			
Porvoo	580	14440	24,90	228	4043	417	13462	237	431	552	19007	3987	37865			
Pukkila	171	6010	35,15	61	1072	161	5912	84	110	166	4718	560	11398			
Ruotsinpyhtää	188	4913	26,13	60	830	147	4582	75	104	174	11308	1338	17663			
Sammati	95	1336	14,07	28	332	47	1141	26	52	89	1878	488	3754			
Sipoo	577	8838	15,32	169	2977	281	7564	233	317	514	8528	1689	19372			
Siuntio	223	7112	31,89	69	2080	137	6470	28	53	207	6910	2334	16409			
Tammisaari	502	10165	20,25	160	2693	271	8841	195	966	467	19187	7553	37871			
Tuusula	301	6917	22,98	118	2779	202	6205	79	99	252	3641	665	11322			
Vantaa	145	4239	29,24	57	2008	81	3926	50	43	111	5288	1328	10898			
Vihti	591	12761	21,59	186	4290	370	11317	170	356	550	17341	3537	33995			
Yhteensä Sammanlagt Total	8471	201732	23,81	2943	53886	5683	184441	2939	5875	7708	260685	56854	525146			
Varsinais-Suomen																
Alastaro	330	10417	31,57	138	1978	297	10097	131	63	307	6406	1482	18368			
Askainen	96	1961	20,43	36	422	74	1756	63	137	94	1828	1050	4976			
Aura	139	4413	31,75	61	1015	119	4326	23	15	122	2671	348	7447			
Dragsfjärd	142	1836	12,93	35	424	57	1535	65	205	135	6234	5636	13911			
Halikko	478	12299	25,73	171	2576	378	11453	198	437	416	9910	3326	25972			
Houtskari	104	880	8,46	39	306	62	696	69	130	102	2190	2450	5650			
Iniö	49	267	5,44	8	55	20	160	41	130	47	981	2262	3640			
Kaarina	68	1689	24,84	23	792	36	1261	20	63	54	1114	285	3151			
Karinainen	142	3951	27,83	54	712	125	3758	38	30	131	2264	614	6859			
Kemiö	285	7649	26,84	125	1827	209	7193	63	119	263	8478	4282	20528			
Kiikala	303	7127	23,52	98	1372	237	6750	131	223	289	7359	1541	16250			
Kisko	261	4890	18,73	73	949	169	4374	25	45	247	8866	2168	15969			
Korppoo	106	1054	9,94	27	304	45	821	81	214	105	3074	2853	7195			
Koski Tl	334	9800	29,34	101	1780	303	9590	120	119	309	5298	915	16132			
Kustavi	125	1637	13,10	37	525	78	1417	13	21	120	2010	2504	6172			

2.12. Jatkuu - Fortsätter - Continues

Työvoima- ja elinkeinokeskus/kunta Arbetskrafts- och näringscentral/ kommun Employment and Economic Development Centre / municipality	Pelto ja puutarha yhteensä Åker och trädgård sammanlagt Agricultural and horticultural land total		Keski-peltoala Medel-åkerareal Average area of arable land		Vuokratpelto Arrendeåker Rented arable land		Peltoa viljellynä Åker i odling Arable land under cultivation		Luonnonniitty ja -laidun Naturäng och betesmark Rough grazing and pasturage		Metsämaa Skogsmark Forest land		Muu maa Övrig mark Other land	Yhteensä Sammanlagt Total
	kpl, st number	ha	ha	kpl, st number	ha	kpl, st number	ha	kpl, st number	ha	kpl, st number	ha	kpl, st number	ha	ha
Kuusjoki	219	6882	31,42	72	1642	193	6579	97	94	191	2694	560	10230	
Laitila	680	11936	17,55	263	2291	520	11237	219	200	621	18548	6005	36689	
Lemu	83	2189	26,37	32	489	66	2023	27	35	77	857	396	3477	
Lieto	274	8312	30,33	150	3191	243	8115	29	58	238	3756	1033	13159	
Loimaa	63	2507	39,79	30	843	54	2288	8	4	57	855	119	3485	
Loimaan Kunta	694	23318	33,60	233	4409	650	22881	55	36	631	11114	2016	36484	
Marttila	286	7800	27,27	81	1225	259	7652	22	34	266	5646	1263	14743	
Masku	117	2897	24,76	44	665	98	2703	27	25	103	1646	961	5529	
Mellilä	171	5897	34,48	61	1302	152	5674	22	23	151	2163	522	8605	
Merimasku	70	1190	17,00	33	327	47	1100	7	7	69	1010	1115	3322	
Mietoinen	155	3980	25,68	64	848	117	3629	47	68	132	2725	988	7761	
Muurla	107	2690	25,14	36	740	76	2512	21	19	88	2334	561	5604	
Mynämäki	423	8870	20,97	167	1784	329	8400	136	89	386	10298	3173	22430	
Naantali	48	811	16,89	15	195	22	625	21	20	41	1148	822	2801	
Nauvo	115	2365	20,57	58	761	86	2191	41	150	106	4081	4997	11593	
Nousiainen	240	6700	27,92	113	1438	205	6293	83	95	223	5446	2425	14666	
Oripää	160	4852	30,32	54	759	147	4772	25	15	142	2624	1079	8570	
Paimio	285	8367	29,36	123	1689	256	7975	67	163	269	6795	1954	17279	
Parainen	254	5259	20,70	97	1749	157	4625	135	397	231	6535	2836	15027	
Perniö	389	11264	28,96	135	1877	312	10777	117	154	361	13483	3069	27970	
Perteli	237	6929	29,24	89	1262	202	6576	118	348	201	3402	807	11486	
Piikkiö	138	3006	21,78	47	647	113	2785	11	14	126	1960	1228	6208	
Pyhäranta	188	2101	11,17	59	599	104	1795	91	68	170	4261	964	7394	
Pöytyä	407	11336	27,85	154	2457	366	10899	33	50	379	9690	1983	23059	
Raisio	48	663	13,82	19	389	23	526	4	3	32	243	92	1001	
Rusko	70	2248	32,12	33	728	55	2080	22	19	63	1346	450	4063	
Rymättylä	191	2910	15,23	88	598	138	2570	44	56	179	3161	3915	10042	
Salo	172	3588	20,86	44	930	115	3203	52	89	146	2777	722	7176	
Sauvo	277	8621	31,12	120	2105	231	8260	64	309	259	7381	2696	19007	
Somero	988	27495	27,83	314	5346	776	25237	423	695	913	19073	2802	50065	
Suomusjärvi	144	2724	18,92	49	618	84	2442	52	55	136	3924	1156	7859	
Särkisalo	60	1172	19,53	21	271	40	1082	4	33	54	2559	1047	4811	
Taivassalo	172	3228	18,77	73	753	116	2878	91	133	166	2524	2023	7908	
Tarvasjoki	183	4539	24,80	68	1140	147	4245	74	85	156	2402	566	7592	
Turku	218	5328	24,44	110	2642	165	5037	14	23	156	3533	1548	10432	
Uusikaupunki	574	8756	15,25	224	1797	446	8260	194	274	550	13015	5179	27224	
Vahto	97	2327	23,99	42	568	79	2214	41	34	91	1494	709	4564	
Vehmaa	243	6033	24,83	127	1334	208	5727	80	66	218	5388	2237	13724	
Velkua	20	277	13,86	9	54	12	251	9	21	20	656	1001	1955	
Västernfjärd	58	1355	23,36	24	421	35	1196	16	25	54	2107	1126	4613	
Yläne	233	5082	21,81	85	1331	194	4875	92	77	227	6817	2840	14816	
Yhteensä Sammanlagt Total	12513	307671	24,59	4686	69254	9847	289376	3816	6117	11420	270154	102702	686644	
Satakunnan														
Eura	494	8027	16,25	178	1740	357	7320	188	175	464	11523	2909	22634	
Eurajoki	345	6702	19,42	166	1663	298	6464	150	170	312	7735	2443	17050	
Harjavalta	118	2872	24,34	51	776	100	2737	34	37	110	2713	461	6083	
Honkajoki	310	6155	19,85	116	1314	229	5556	41	32	292	12596	3959	22742	
Huittinen	503	13032	25,91	213	2613	454	12658	168	145	464	10945	3283	27405	
Jämijärvi	363	5729	15,78	113	1203	248	4933	122	94	339	8347	1874	16044	
Kankaanpää	784	10075	12,85	190	2127	438	8276	386	293	748	19940	6349	36657	
Karvia	526	7736	14,71	134	1085	427	6666	229	249	510	14255	8286	30526	
Kiikoinen	170	2976	17,51	64	741	127	2706	96	83	164	4601	1007	8667	
Kiukainen	294	6693	22,76	133	1576	264	6558	71	41	262	4579	622	11935	
Kodisjoki	49	898	18,33	24	267	34	854	20	10	44	1212	347	2467	
Kokemäki	610	11565	18,96	235	3156	457	10931	194	215	544	13330	2788	27898	
Kullaa	150	2247	14,98	52	802	84	1907	58	66	142	4813	830	7956	
Köyliö	295	5877	19,92	157	1885	260	5647	92	118	249	6846	2604	15445	
Lappi	205	4324	21,09	94	994	171	4149	97	119	196	6760	2302	13505	
Lavia	381	4665	12,24	102	905	228	3946	147	105	371	12001	1946	18717	
Luvia	143	2429	16,99	57	736	112	2332	54	112	138	4697	555	7793	
Merikarvia	372	3595	9,66	91	788	185	2729	244	608	365	14542	5381	24126	

Työvoima- ja elinkeinokeskus/kunta Arbetskrafts- och näringscentral/ kommun <i>Employment and Economic Development Centre / municipality</i>	Pelto ja puutarha yhteensä Åker och trädgård sammanlagt <i>Agricultural and horticultural land total</i>		Keski- peltoala Medel- åkerareal <i>Average area of arable land</i>	Vuokratpelto Arrendeåker <i>Rented arable land</i>		Peltoa viljeltynä Åker i odling <i>Arable land under cultivation</i>		Luonnonniitty ja -laidun Naturäng och betesmark <i>Rough grazing and pasturage</i>		Metsämaa Skogsmark <i>Forest land</i>		Muu maa Övrig mark <i>Other land</i>	Yhteensä Sammanlagt <i>Total</i>
	kpl, st number	ha	ha	kpl, st number	ha	kpl, st number	ha	kpl, st number	ha	kpl, st number	ha	ha	ha
Nakkila	274	6212	22,67	127	1888	214	5877	134	99	242	5234	841	12386
Noormarkku	281	2876	10,23	60	747	144	2204	167	194	261	8218	1350	12638
Pomarkku	256	2897	11,32	72	544	158	2406	118	130	248	10427	1854	15308
Pori	500	10649	21,30	241	5509	356	9953	228	815	400	15095	5327	31886
Punkalaidun	512	13005	25,40	182	2076	430	12396	182	164	468	12677	2475	28321
Rauma	227	2903	12,79	90	818	154	2546	49	44	207	4990	1667	9604
Siikainen	305	3862	12,66	96	940	185	3261	80	175	297	17141	3822	25000
Säkylä	192	3517	18,32	76	1164	157	3340	33	21	160	3318	710	7566
Ulvila	235	5338	22,72	104	1707	189	4523	62	65	181	4065	593	10061
Vampula	222	6424	28,94	95	1785	194	6197	17	13	200	3624	646	10707
Yhteensä Sammanlagt Total	9116	163277	17,91	3313	41550	6654	149073	3461	4392	8378	246225	67229	481123
Hämeen													
Artjärvi	241	6627	27,50	77	999	191	6117	90	103	234	6493	1003	14226
Asikkala	503	8504	16,91	142	1826	347	7964	305	329	484	20327	2675	31835
Forssa	308	7211	23,41	99	1558	226	6590	118	156	290	8366	1413	17146
Hartola	410	4973	12,13	87	650	319	3903	157	236	403	17031	1398	23638
Hattula	305	6914	22,67	103	1531	196	6321	149	308	283	11466	2033	20721
Hauho	356	6974	19,59	128	1352	265	6534	236	359	349	13428	1167	21928
Hausjärvi	398	12394	31,14	158	2778	313	11721	198	293	363	10994	2164	25845
Heinola	302	3085	10,21	51	572	211	2310	94	87	293	17387	2133	22692
Hollola	423	11352	26,84	155	2502	347	10745	217	343	407	17501	1960	31156
Humpplila	231	6306	27,30	76	1291	195	5947	101	80	217	4415	788	11589
Hämeenkoski	203	5300	26,11	80	1056	163	4985	96	112	197	7102	736	13250
Hämeenlinna	82	1979	24,14	35	764	49	1831	39	80	78	4499	496	7054
Janakkala	497	13813	27,79	187	2672	397	13091	76	81	465	16069	2099	32062
Jokioinen	314	8457	26,93	90	1327	238	7853	112	92	303	6119	1170	15838
Kalvola	211	3567	16,90	55	704	143	3119	136	223	203	9549	1248	14587
Kärkölä	255	8990	35,25	92	1665	234	8800	33	27	247	8790	1157	18964
Lahti	83	1901	22,91	27	1015	37	1670	32	41	67	3381	1256	6579
Lammi	409	8717	21,31	162	1747	305	8137	239	290	400	21166	2609	32782
Loppi	554	8511	15,36	146	1637	364	7428	193	154	543	15973	1662	26300
Nastola	297	6206	20,90	84	1109	221	5615	58	84	289	10204	1229	17723
Orimattila	654	19760	30,21	200	3206	544	18811	184	205	612	21443	3319	44727
Padasjoki	223	3064	13,74	74	987	126	2537	69	147	214	13817	1309	18337
Renko	197	4821	24,47	66	930	147	4368	56	75	190	8036	853	13785
Riihimäki	111	2674	24,09	37	741	83	2496	45	50	101	5760	1300	9784
Sysmä	526	8474	16,11	138	1404	331	7124	411	935	514	24292	3686	37387
Tammela	554	9008	16,26	151	1478	362	7853	333	508	527	23961	5989	39466
Tuulos	119	2096	17,61	57	629	83	1898	75	98	109	5560	526	8280
Ypäjä	292	8269	28,32	101	1523	258	7900	51	139	273	4640	667	13715
Yhteensä Sammanlagt Total	9058	199947	22,07	2858	39650	6695	183670	3903	5636	8655	337769	48043	591395
Pirkanmaan													
Hämeenkyrö	646	10572	16,37	184	2044	400	9246	320	360	592	16979	2702	30613
Ikaalinen	838	10500	12,53	202	2198	451	8454	555	667	792	23278	4942	39387
Juupajoki	185	3116	16,84	56	619	114	2699	70	64	179	6601	818	10599
Kangasala	347	5641	16,26	103	1696	195	4973	157	147	331	11245	1638	18671
Kihniö	294	3097	10,54	45	511	117	2241	172	129	288	9227	4269	16722
Kuhmalahti	173	2144	12,39	31	443	73	1661	142	320	169	6049	615	9128
Kuorevesi	193	2042	10,58	36	527	80	1346	30	47	189	10202	991	13282
Kuru	348	2848	8,18	68	659	129	1980	220	199	338	39880	9244	52171
Kylmäkoski	211	6244	29,59	87	1127	169	5930	91	114	192	6382	1037	13777
Lempäälä	327	4901	14,99	81	1395	186	4235	154	165	310	7282	802	13150
Luopioinen	242	3262	13,48	62	584	144	2750	184	361	232	12182	1119	16924
Längelmäki	230	3460	15,04	72	789	147	2894	156	186	217	10717	1835	16198

2.12. Jatkuu - Fortsätter - Continues

Työvoima- ja elinkeinokeskus/kunta Arbetskrafts- och näringscentral/ kommun Employment and Economic Development Centre / municipality	Peltö ja puutarha yhteensä Åker och trädgård sammanlagt Agricultural and horticultural land total		Keski-peltoala Medel-åkerareal Average area of arable land	Vuokrapelto Arrendeåker Rented arable land		Peltoa viljeltynä Åker i odling Arable land under cultivation		Luonnonniitty ja -laidun Naturäng och betesmark Rough grazing and pasturage		Metsämaa Skogsmark Forest land		Muu maa Övrig mark Other land	Yhteensä Sammanlagt Total
	kpl, st number	ha	ha	kpl, st number	ha	kpl, st number	ha	kpl, st number	ha	kpl, st number	ha	ha	ha
Mouhijärvi	274	5572	20,34	91	1365	188	5046	95	110	231	6526	813	13021
Mänttä	37	167	4,51	2	8	9	62	16	15	29	630	63	875
Nokia	323	4876	15,10	90	1499	207	4229	160	241	303	7865	1267	14249
Orivesi	366	7360	20,11	137	1677	255	6693	96	127	351	15170	2177	24834
Parkano	635	6119	9,64	115	1192	281	4408	308	257	606	19547	10207	36130
Pirkkala	91	1274	14,00	25	379	42	920	46	75	83	2562	471	4382
Pälkäne	248	4910	19,80	101	1154	199	4424	102	112	233	10490	853	16365
Ruovesi	497	6604	13,29	121	1414	256	5347	256	318	480	21650	2507	31079
Sahalahti	127	2529	19,92	50	711	84	2265	62	111	113	5081	457	8178
Suodenniemi	234	3700	15,81	77	943	165	3266	132	134	224	6838	841	11513
Tampere	370	5218	14,10	97	1492	181	4002	196	272	347	18882	2903	27275
Toijala	76	1454	19,13	16	242	47	1288	35	90	68	1362	344	3250
Urjala	554	11545	20,84	149	2222	390	10512	323	403	527	15574	3199	30721
Valkeakoski	337	6555	19,45	96	1611	197	5610	163	370	324	10002	1229	18156
Vammala	798	12589	15,78	241	2994	499	11383	377	476	759	20303	3079	36447
Vesilähti	392	6582	16,79	88	1644	240	5668	248	353	385	12529	1435	20899
Viiala	62	1305	21,05	22	377	38	1171	44	66	56	1447	204	3022
Viljakkala	206	2705	13,13	54	625	117	2230	120	119	198	6833	1244	10901
Vilppula	312	4226	13,55	77	995	170	3480	51	88	300	15753	1621	21688
Virrat	743	8912	11,99	169	1737	429	6678	425	489	723	37794	8210	55405
Ylöjärvi	240	3140	13,08	52	931	96	2377	64	65	225	5885	815	9905
Äetsä	242	5376	22,22	96	1743	180	5047	127	132	225	7377	1360	14245
Yhteensä Sammanlagt Total	11198	170548	15,23	2993	39546	6475	144511	5697	7182	10619	410124	75305	663159
Kaakkois-Suomen													
Anjalankoski	744	15308	20,58	264	3208	581	13743	314	287	710	26895	7591	50081
Elimäki	641	16485	25,72	159	2044	525	15496	153	125	604	15266	1611	33487
Hamina	10	40	3,97	0	-	1	0	3	2	8	416	206	664
Iitti	522	13764	26,37	170	2844	382	12764	234	316	497	20359	3772	38211
Imatra	163	2497	15,32	51	687	94	2126	55	49	148	3554	407	6507
Jaala	233	3364	14,44	63	649	130	2744	45	43	226	12090	1827	17324
Joutseno	361	7120	19,72	116	1421	251	6103	48	57	346	8979	2489	18645
Kotka	266	3018	11,35	98	862	141	2603	34	49	242	7258	3247	13572
Kouvola	24	638	26,58	13	346	14	561	5	11	16	770	470	1889
Kuusankoski	76	2041	26,85	33	445	54	1841	25	41	70	3854	880	6816
Lappeenranta	757	13066	17,26	263	3130	532	11464	297	185	725	26013	4393	43657
Lemi	318	3764	11,84	91	850	216	2963	33	30	316	8726	862	13382
Luumäki	435	7032	16,17	132	1187	282	5930	54	40	427	20855	2183	30110
Miehikkälä	404	6035	14,94	125	1079	259	5221	159	106	394	13912	1458	21511
Parikkala	431	6424	14,90	132	1238	262	5342	117	158	412	12393	1698	20673
Pyhtää	198	3957	19,99	66	753	149	3695	60	91	194	8096	1380	13524
Rautjärvi	389	3757	9,66	64	676	121	2149	164	125	375	14477	1479	19838
Ruokolahti	492	4293	8,72	102	769	297	2936	239	198	485	19238	1915	25644
Saari	279	4733	16,96	95	931	178	4068	46	34	274	7586	751	13104
Savitaipale	570	6012	10,55	133	1230	256	4364	319	285	557	21159	4131	31587
Suomenniemi	134	1069	7,98	36	299	70	805	54	40	132	8873	1443	11425
Taipalsaari	280	2948	10,53	71	614	168	2283	63	53	271	9577	1087	13665
Uukuniemi	91	1063	11,68	28	167	49	809	5	9	91	3055	317	4444
Valkeala	719	12129	16,87	195	2478	419	10027	320	295	675	39150	5848	57422
Vehkalahti	664	8789	13,24	184	2056	419	7110	236	171	638	20399	4054	33413
Virolahti	380	6606	17,38	134	1370	260	5858	185	187	359	13677	2945	23415
Ylämaa	253	3259	12,88	71	493	142	2667	107	89	249	15884	1939	21171
Yhteensä Sammanlagt Total	9834	159210	16,19	2889	31828	6252	135672	3374	3077	9441	362513	60386	585186

Työvoima- ja elinkeinokeskus/kunta Arbetskrafts- och näringscentral/ kommun Employment and Economic Development Centre / municipality	Pelto ja puutarha yhteensä Åker och trädgård sammanlagt Agricultural and horticultural land total		Keski-pelloala Medel-åkerareal Average area of arable land		Vuokratpelto Arrendeåker Rented arable land		Peltoa viljellynä Åker i odling Arable land under cultivation		Luonnonniitty ja -laidun Naturäng och betesmark Rough grazing and pasturage		Metsämaa Skogsmark Forest land		Muu maa Övrig mark Other land	Yhteensä Sammanlagt Total
	kpl, st number	ha	ha	kpl, st number	ha	kpl, st number	ha	kpl, st number	ha	kpl, st number	ha	kpl, st number	ha	ha
Etelä-Savon														
Anttola	141	1288	9,14	38	315	67	953	56	44	137	6627	890	8849	
Enonkoski	152	1729	11,38	50	267	122	1454	47	35	150	8897	750	11411	
Haukivuori	301	3378	11,22	67	446	168	2682	100	127	295	14689	3000	21194	
Heinävesi	517	3151	6,10	75	469	163	1725	315	322	497	37132	4518	45123	
Hirvensalmi	313	2812	8,98	78	534	209	2184	188	293	306	18350	1570	23025	
Joroinen	416	7590	18,25	144	2090	293	6513	200	210	397	23286	2889	33975	
Juva	795	9462	11,90	243	1826	499	7976	192	237	769	44229	3425	57353	
Jäppilä	207	2336	11,28	42	332	144	1920	48	42	205	11518	952	14848	
Kangaslampi	169	1550	9,17	47	400	93	1213	130	159	166	9390	831	11930	
Kangasniemi	779	6372	8,18	137	839	447	4375	456	703	768	38437	5674	51186	
Kerimäki	411	4490	10,92	102	896	262	3695	198	171	404	18003	2297	24961	
Mikkeli	15	356	23,73	11	139	15	349	8	20	14	1201	157	1734	
Mikkelin mlk	724	7870	10,87	199	1759	457	6267	466	719	711	30017	5422	44028	
Mäntyharju	614	5259	8,57	130	941	311	3818	339	316	586	40344	3574	49493	
Pertunmaa	403	3482	8,64	73	574	180	2429	169	180	394	13909	1297	18868	
Pieksämäen mlk	386	4709	12,20	124	1090	230	3949	91	76	380	21082	1995	27862	
Pieksämäki	15	82	5,50	1	6	6	55	1	2	13	796	47	927	
Punkaharju	253	3158	12,48	70	483	153	2579	101	120	246	13425	1722	18425	
Puumala	418	3194	7,64	74	581	199	2258	205	231	412	21730	4503	29658	
Rantasalmi	490	7148	14,59	169	1494	292	5919	300	416	472	24249	3773	35586	
Ristiina	426	4114	9,66	96	827	207	3098	184	181	416	19104	2208	25607	
Savonlinna	464	4923	10,61	113	1055	268	3853	256	278	453	27293	3597	36091	
Savonranta	157	1094	6,97	25	144	65	678	89	58	151	12390	1163	14705	
Sulkava	355	3904	11,00	89	797	214	3124	134	119	347	19338	3269	26630	
Virtasalmi	173	2007	11,60	51	528	92	1561	109	168	167	8446	1418	12039	
Yhteensä Sammanlagt Total	9094	95458	10,50	2248	18832	5156	74626	4382	5227	8856	483883	60941	645509	
Pohjois-Savon														
Iisalmi	938	13836	14,75	251	2735	501	10901	498	612	861	31646	4781	50875	
Juankoski	528	7037	13,33	160	1407	344	5933	294	427	507	19340	2413	29217	
Kaavi	433	3174	7,33	76	499	153	1963	118	139	425	20449	1566	25328	
Karttula	308	2334	7,58	61	373	151	1615	129	168	297	13373	1157	17032	
Keitele	285	3565	12,51	66	486	176	2674	210	505	274	14506	2516	21092	
Kiuruvesi	1124	19193	17,08	342	3231	720	15799	555	598	1092	47558	12141	79490	
Kuopio	587	7108	12,11	142	1608	322	5551	355	473	557	19789	2103	29473	
Lapinlahti	446	9549	21,41	165	1780	357	8655	188	216	429	19618	1966	31349	
Leppävirta	773	7894	10,21	194	1299	438	5848	341	326	748	37294	2865	48379	
Maaninka	447	8487	18,99	158	1552	309	7458	258	342	434	15714	1831	26374	
Nilsjä	609	9583	15,74	200	1687	358	7818	379	632	600	26592	2758	39565	
Pielavesi	772	9374	12,14	174	1856	459	7141	406	424	754	35153	4452	49403	
Rautalampi	407	4870	11,97	94	873	266	3917	185	145	395	15257	3132	23404	
Rautavaara	285	2483	8,71	41	377	92	1608	193	210	277	43592	9237	55522	
Siilinjärvi	419	8261	19,72	131	1483	268	6925	180	206	397	16983	3030	28480	
Sonkajärvi	694	9217	13,28	189	1905	401	7233	465	576	675	39071	7039	55903	
Suonenjoki	513	4874	9,50	106	1009	328	3996	154	130	474	24066	2319	31389	
Tervo	269	2802	10,42	53	341	186	2135	121	150	265	14529	1405	18886	
Tuusniemi	406	4224	10,40	91	776	211	3161	205	227	403	21385	1952	27788	
Varkaus	69	242	3,51	6	19	29	81	20	16	63	1046	77	1381	
Varpaisjärvi	444	6030	13,58	112	906	310	5010	245	278	434	14740	3223	24271	
Vehmersalmi	281	3493	12,43	86	649	176	2804	173	208	272	13009	1787	18497	
Vesanto	337	4384	13,01	96	700	259	3742	119	126	331	16131	1406	22047	
Vieremä	532	10508	19,75	197	1914	401	9291	285	370	520	24136	3576	38590	
Yhteensä Sammanlagt Total	11906	162524	13,65	3191	29463	7215	131259	6076	7503	11484	544977	78733	793737	

2.12. Jatkuu - Fortsätter - Continues

Työvoima- ja elinkeinokeskus/kunta Arbetskrafts- och näringscentral/ kommun Employment and Economic Development Centre / municipality	Pelto ja puutarha yhteensä Åker och trädgård sammanlagt Agricultural and horticultural land total		Keski-peltoala Medel-åkerareal Average area of arable land	Vuokratpelto Arrendeåker Rented arable land		Peltoa viljellynä Åker i odling Arable land under cultivation		Luonnonniitty ja -laidun Naturäng och betesmark Rough grazing and pasturage		Metsämaa Skogsmark Forest land		Muu maa Övrig mark Other land	Yhteensä Sammanlagt Total
	kpl, st number	ha	ha	kpl, st number	ha	kpl, st number	ha	kpl, st number	ha	kpl, st number	ha	ha	ha
Pohjois-Karjalan													
Eno	336	2632	7,83	66	492	164	1743	122	127	333	15568	1283	19610
Ilomantsi	557	4144	7,44	93	715	171	2431	127	142	533	69207	9370	82863
Joensuu	58	985	16,99	15	287	22	575	23	24	52	2446	1161	4616
Juuka	695	7001	10,07	143	1059	474	4780	351	463	681	34260	5747	47471
Kesälahti	227	3035	13,37	72	561	136	2501	40	39	220	10355	1001	14430
Kiihtelysvaara	224	2188	9,77	50	481	118	1697	107	127	209	15840	3178	21333
Kitee	764	9922	12,99	204	1802	448	7878	178	172	756	29408	2862	42364
Kontiolahti	524	4728	9,02	80	782	168	3093	277	291	503	29064	3970	38053
Liekka	820	9737	11,87	167	1484	314	6860	309	363	788	72168	7805	90073
Liperi	831	13218	15,91	253	2712	502	11621	526	663	788	22478	2440	38799
Nurmes	508	7436	14,64	143	1530	275	6015	383	585	492	25159	4218	37398
Outokumpu	388	4585	11,82	83	807	167	3523	269	364	364	13307	2351	20607
Polvijärvi	808	10364	12,83	181	1990	446	7780	551	890	777	30153	8653	50060
Pyhäselkä	414	4854	11,72	87	1123	201	3688	289	500	388	10002	2259	17615
Rääkkylä	539	5959	11,06	100	907	239	4311	361	495	524	16868	3713	27035
Tohmajärvi	484	8175	16,89	130	1716	262	6591	226	298	466	17946	3865	30284
Tuupovaara	245	1779	7,26	44	380	137	1207	87	99	239	11290	1107	14275
Valtimo	417	6160	14,77	100	1174	183	4686	319	607	395	17306	3638	27711
Värtsilä	90	1350	15,00	27	217	43	1042	41	33	86	3198	427	5008
Yhteensä Sammanlagt Total	8929	108252	12,12	2038	20219	4470	82021	4586	6281	8594	446021	69046	629600
Keski-Suomen													
Hankasalmi	628	7580	12,07	151	1247	346	5984	178	179	605	25952	1936	35647
Joutsa	389	4254	10,94	80	761	185	3350	162	151	376	17849	1408	23662
Jyväskylä	23	125	5,43	4	38	13	82	4	3	18	561	76	765
Jyväskylän mlk	395	3947	9,99	79	904	292	2883	255	255	370	16397	2273	22872
Jämsä	483	6883	14,25	128	1776	243	5726	176	192	469	23433	2432	32940
Jämsänkoski	196	1896	9,68	39	417	112	1440	135	212	185	12359	2189	16656
Kannonkoski	195	2270	11,64	48	484	101	1774	47	36	191	10644	947	13897
Karstula	500	6256	12,51	143	1361	309	5086	109	96	480	23778	3506	33636
Keuruu	513	5848	11,40	103	1117	245	4582	115	139	506	44585	4313	54885
Kinnula	213	2851	13,39	63	486	133	2299	57	60	203	12994	3651	19556
Kivijärvi	175	1641	9,37	33	259	115	1166	120	144	172	7307	1645	10737
Konnevesi	335	3667	10,95	86	717	230	2985	105	101	323	15869	1372	21009
Korpilahti	528	5167	9,79	117	1044	260	3708	335	453	506	26239	2572	34431
Kuhmoinen	305	2559	8,39	54	437	162	1803	234	258	295	17610	2014	22441
Kyyjärvi	211	3016	14,30	67	589	130	2493	56	59	207	11245	2940	17260
Laukaa	676	9454	13,99	155	1606	385	7699	413	440	645	27078	3372	40344
Leivonmäki	127	1041	8,19	18	148	57	732	43	67	124	9080	920	11108
Luhanka	147	1537	10,45	35	307	69	1110	37	34	143	6084	752	8407
Multia	265	2153	8,12	61	517	164	1635	137	156	260	11476	2731	16516
Muurame	142	1253	8,82	17	184	79	977	47	58	139	4706	587	6604
Petäjävesi	315	3208	10,19	61	610	204	2397	124	102	309	13916	1790	19016
Pihtipudas	534	7790	14,59	159	1901	319	6269	358	558	520	43875	14255	66478
Pylkönmäki	203	1780	8,77	30	184	87	1091	81	53	196	14135	4337	20305
Saarjärvi	725	9102	12,55	203	1781	408	7298	398	484	683	27312	3832	40730
Sumiainen	150	1580	10,53	34	291	87	1129	46	51	140	8473	687	10791
Suolahti	16	307	19,17	6	152	11	295	6	12	15	950	195	1464
Toivakka	253	2489	9,84	35	351	117	1696	147	201	242	15244	1543	19477
Uurainen	282	2874	10,19	67	454	201	2217	146	102	279	11475	2268	16719
Viitasaari	479	6909	14,42	130	1341	289	5379	250	360	472	31481	2519	41269
Äänekoski	468	4782	10,22	77	808	192	3397	205	180	451	16805	1677	23444
Yhteensä Sammanlagt Total	9871	114220	11,57	2283	22270	5545	88682	4526	5195	9524	508913	74743	703071

Työvoima- ja elinkeinokeskus/kunta Arbetskrafts- och näringscentral/ kommun Employment and Economic Development Centre/ municipality	Pelto ja puutarha yhteensä Åker och trädgård sammanlagt Agricultural and horticultural land total		Keski-peltoala Medel-åkerareal Average area of arable land	Vuokratpelto Arrendeåker Rented arable land		Peltoa viljellynä Åker i odling Arable land under cultivation		Luonnonniitty ja -laidun Naturäng och betesmark Rough grazing and pasturage		Metsämaa Skogsmark Forest land		Muu maa Övrig mark Other land	Yhteensä Sammanlagt Total
	kpl, st number	ha	ha	kpl, st number	ha	kpl, st number	ha	kpl, st number	ha	kpl, st number	ha	ha	ha
Etelä-Pohjanmaan													
Alahärmä	505	10687	21,16	222	2539	452	10208	17	7	476	10992	3765	25451
Alajärvi	784	10424	13,30	249	2213	495	8872	47	19	741	27565	6993	45001
Alavus	855	12398	14,50	242	2523	564	10439	397	274	821	24576	15522	52770
Evijärvi	324	5065	15,63	110	947	219	4320	21	13	318	12238	4561	21877
Ilmajoki	846	18957	22,41	348	4184	693	17802	321	196	782	17237	4819	41209
Isojoki	422	6120	14,50	154	1602	279	5254	270	235	410	15512	10191	32058
Jalasjärvi	1060	18915	17,84	348	4165	742	16865	63	86	1012	26165	8697	53863
Jurva	474	7290	15,38	134	1741	300	6074	226	174	460	12631	5180	25275
Karjajoki	226	4421	19,56	100	1389	159	4008	118	81	216	5856	2450	12808
Kauhajoki	1314	22079	16,80	438	5016	853	19290	409	251	1189	33237	22013	77580
Kauhava	684	13715	20,05	265	3196	509	12450	221	137	622	13030	6755	33637
Kortesjärvi	388	6381	16,45	133	1188	280	5844	184	113	379	11256	6886	24636
Kuortane	558	8490	15,21	171	1499	446	6875	188	75	530	20628	4320	33513
Kurikka	742	12873	17,35	264	2691	505	11464	232	296	670	13786	5457	32412
Lappajärvi	493	6404	12,99	176	1601	310	5405	109	61	469	12878	6523	25866
Lapua	1122	21480	19,14	424	4291	837	19802	339	208	1039	23024	12195	56907
Lehtimäki	279	3639	13,04	66	641	159	2929	80	41	270	10056	3731	17467
Nurmo	312	5827	18,68	132	1191	235	5209	119	79	282	8585	3693	18184
Peräseinäjoki	558	8767	15,71	155	1467	357	7430	240	217	535	13356	8296	30636
Seinäjoki	131	2591	19,78	61	810	95	2428	52	35	108	1862	823	5311
Soini	413	4053	9,81	92	721	242	2965	184	133	404	16705	5551	26442
Teuva	625	10901	17,44	220	2463	408	9585	228	139	589	20136	5094	36270
Töysä	339	4784	14,11	74	737	229	4024	81	66	335	12340	1992	19182
Vimpeli	303	4334	14,30	102	1101	187	3632	18	9	291	9378	3914	17635
Ylihärmä	317	6220	19,62	124	1299	251	5632	108	49	289	4240	1626	12135
Ylistaro	638	14842	23,26	267	2716	577	14351	242	192	617	13315	4662	33011
Ähtäri	445	5083	11,42	111	1017	309	4028	208	223	430	35391	11659	52356
Yhteensä Sammanlagt Total	15157	256740	16,94	5182	54948	10692	227185	4722	3409	14284	425976	177363	863488
Pohjanmaan													
Halsua	172	3172	18,44	80	712	155	2918	13	20	162	8967	7139	19298
Himanka	188	3134	16,67	88	843	145	2961	50	20	183	8406	2424	13984
Isokyrö	536	12752	23,79	223	2456	497	12263	21	15	503	11760	951	25478
Kannus	283	6117	21,62	106	1333	188	5416	44	31	282	15745	6054	27947
Kaustinen	295	5165	17,51	158	1571	250	4930	80	52	278	11052	5126	21395
Kokkola	344	4768	13,86	102	1318	178	4117	123	114	320	10596	1827	17305
Korsnäs	275	2279	8,29	73	569	128	1644	85	95	257	8199	1377	11950
Kristiinankaupunki	675	9785	14,50	264	2504	434	8716	421	444	640	21179	5671	37079
Kruunupyö	640	11077	17,31	258	2911	411	9866	149	165	618	22210	10904	44356
Kälviä	306	4697	15,35	120	1063	202	4106	177	185	298	15025	10783	30690
Laihia	500	10779	21,56	161	1425	433	10327	240	222	480	17960	6089	35050
Lestijärvi	100	1797	17,97	39	366	82	1657	25	46	100	5792	4061	11696
Lohtaja	262	5753	21,96	128	1238	220	5518	114	75	259	13400	4294	23522
Luoto	94	834	8,87	28	319	44	670	22	59	92	3684	1025	5602
Maalahti	610	8116	13,30	276	2470	480	7427	92	65	559	13363	2867	24411
Maksamaa	133	744	5,60	17	189	47	535	64	52	129	3224	715	4735
Mustasaari	1061	15517	14,62	447	4802	746	14352	260	222	987	21914	3548	41201
Närpiö	1224	20093	16,42	531	5001	1010	19156	741	659	1141	33236	10144	64132
Oravainen	229	5052	22,06	107	1204	148	4438	91	60	214	7110	1854	14076
Pedersören kunta	767	14267	18,60	332	3470	531	12648	324	402	736	30008	9315	53992
Perho	310	5034	16,24	102	888	193	4173	122	73	305	24194	18358	47659
Pietarsaari	55	605	11,00	18	273	25	479	28	60	50	1125	313	2103
Toholampi	345	8350	24,20	140	1647	282	7747	153	109	338	14906	10704	34069
Ullava	131	2528	19,30	47	418	96	2273	64	65	128	4920	3195	10708

2.12. Jatkuu - Fortsätter - Continues

Työvoima- ja elinkeinokeskus/kunta Arbetskrafts- och näringscentral/ kommun Employment and Economic Development Centre / municipality	Pelto ja puutarha yhteensä Åker och trädgård sammanlagt Agricultural and horticultural land total		Keski-peltoala Medel-åkerareal Average area of arable land	Vuokratpelto Arrendeåker Rented arable land		Peltoa viljellynä Åker i odling Arable land under cultivation		Luonnonniitty ja -laidun Naturäng och betesmark Rough grazing and pasturage		Metsämaa Skogsmark Forest land		Muu maa Övrig mark Other land	Yhteensä Sammanlagt Total
	kpl, st number	ha	ha	kpl, st number	ha	kpl, st number	ha	kpl, st number	ha	kpl, st number	ha	ha	ha
Uusikaarlepyy	612	12569	20,54	268	2846	502	11990	53	56	588	25585	5705	43915
Vaasa	158	1755	11,11	58	574	83	1554	41	37	142	3511	1068	6371
Veteli	352	5804	16,49	138	1257	268	5094	118	54	347	13313	8310	27481
Vähäkyrö	304	7503	24,68	151	1841	271	7094	93	68	287	5313	1030	13914
Vöyri	427	9443	22,11	212	2310	372	9001	181	180	414	11937	3165	24725
Yhteensä Sammanlagt Total	11388	199489	17,52	4672	47820	8421	183070	3989	3704	10837	387632	148019	738844
Pohjois-Pohjanmaan													
Alavieska	316	5814	18,40	127	1215	224	5328	156	131	314	8245	3017	17207
Haapajärvi	600	8852	14,75	192	1943	373	7679	257	293	555	20889	10479	40513
Haapavesi	702	10758	15,33	191	2217	324	8803	326	414	666	27573	19785	58530
Hailuoto	93	1461	15,70	37	520	63	1297	58	437	91	5153	1702	8753
Haukipudas	361	2258	6,25	47	472	115	1138	131	118	323	10154	4122	16652
Ii	459	2769	6,03	38	312	149	964	162	148	446	19631	11655	34203
Kalajoki	556	11017	19,81	244	2529	423	10152	166	107	522	22282	9419	42825
Kempele	166	2668	16,07	52	668	107	2246	42	149	110	2706	2310	7833
Kestilä	320	5198	16,24	76	982	197	3978	152	190	306	16616	11128	33132
Kiiminki	231	1686	7,30	23	204	78	805	106	126	226	10098	5163	17073
Kuivaniemi	428	3169	7,41	41	403	142	1524	202	225	415	18666	12538	34598
Kuusamo	1358	10441	7,69	227	1756	620	5150	488	3207	1336	137159	47685	198492
Kärsämäki	400	7217	18,04	101	1076	186	5496	229	255	386	19206	13575	40253
Liminka	318	8404	26,43	99	2147	204	7526	132	592	277	8892	9098	26986
Lumijoki	155	4966	32,04	60	1329	111	4441	99	803	143	4359	4083	14211
Merijärvi	171	2878	16,83	55	569	119	2526	101	175	165	8311	3262	14626
Muhos	442	8300	18,78	136	2256	207	6716	159	254	403	15120	14185	37859
Nivala	882	17994	20,40	350	3969	653	16405	448	348	828	18939	7744	45025
Oulainen	538	7374	13,71	146	1829	247	5700	287	325	506	18249	8098	34046
Oulu	221	2737	12,39	50	803	90	1971	63	62	180	5694	3020	11513
Oulunsalo	97	1337	13,79	30	295	61	1119	49	357	70	1804	614	4112
Pattijoki	240	2704	11,26	56	590	106	2100	76	60	218	6248	2045	11057
Piippola	142	2248	15,83	38	569	86	1789	44	46	139	7828	7293	17415
Pudasjärvi	1526	9473	6,21	153	1168	577	3572	648	3739	1457	90321	63275	166808
Pulkki	185	3348	18,10	43	503	111	2816	16	18	181	13108	4801	21275
Pyhäjoki	375	4889	13,04	113	1105	186	3848	128	105	360	18844	8507	32345
Pyhäjärvi	519	6971	13,43	135	1570	340	5326	310	623	506	22081	11374	41049
Pyhäntä	166	2199	13,25	39	421	112	1523	54	33	165	7363	7415	17010
Raahe	219	2223	10,15	39	601	61	1434	76	165	207	6954	2563	11905
Rantsila	277	6318	22,81	88	939	184	5245	86	143	266	15984	14684	37129
Reisjärvi	303	6877	22,70	125	1420	219	6311	90	163	287	14593	5084	26717
Ruukki	489	12086	24,72	146	2620	293	10887	261	366	469	17620	19385	49457
Sievi	421	9189	21,83	154	1972	292	8111	152	111	405	15915	10091	35306
Siikajoki	157	3274	20,85	49	844	107	2858	80	479	151	5775	3483	13011
Taivalkoski	506	3083	6,09	81	395	211	1445	225	2097	488	38284	14391	57855
Temmes	99	1568	15,84	22	246	51	1175	55	56	92	2836	2653	7113
Tymävä	324	10586	32,67	120	1909	235	9820	120	112	307	9359	7647	27704
Utajärvi	505	5660	11,21	108	1289	214	3703	193	182	482	23883	23692	53417
Vihanti	344	4912	14,28	90	1173	223	3835	74	99	334	19223	9514	33748
Yli-Ii	338	3338	9,88	69	676	191	2406	140	87	326	15245	15478	34148
Ylikiminki	420	3714	8,84	61	447	195	2131	147	327	416	25745	22164	51950
Ylivieska	530	8544	16,12	174	1934	273	6645	208	178	495	15386	5183	29291
Yhteensä Sammanlagt Total	16899	240503	14,23	4225	49883	8960	187944	6996	17904	16019	792338	463400	1514145

Työvoima- ja elinkeinokeskus/kunta Arbetskrafts- och näringscentral/ kommun Employment and Economic Development Centre / municipality	Pelto ja puutarha yhteensä Åker och trädgård sammanlagt Agricultural and horticultural land total		Keski-peltoala Medel-åkerareal Average area of arable land		Vuokratpelto Arrendeåker Rented arable land		Peltoa viijeltynä Åker i odling Arable land under cultivation		Luonnonniitty ja -laidun Naturäng och betesmark Rough grazing and pasturage		Metsämaa Skogsmark Forest land		Muu maa Övrig mark Other land		Yhteensä Sammanlagt Total	
	kpl, st number	ha	ha	kpl, st number	ha	kpl, st number	ha	kpl, st number	ha	kpl, st number	ha	kpl, st number	ha	ha	ha	ha
Kainuun																
Hyrnsalmi	438	3051	6,97	63	352	209	1417	182	106	431	64515	15353	83025			
Kajaani	525	3596	6,85	64	805	168	1865	217	135	435	30041	16978	50750			
Kuhmo	1072	8052	7,51	144	978	273	4028	131	154	1063	277022	113893	399121			
Paltamo	575	4031	7,01	74	603	175	1944	432	610	560	49592	14995	69228			
Puolanka	510	3200	6,27	65	492	185	1534	203	189	505	118848	18904	141141			
Ristijärvi	340	2549	7,50	50	482	80	1498	134	75	336	36713	6841	46178			
Sotkamo	1041	10005	9,61	219	2067	384	6492	575	580	1020	115108	12328	138021			
Suomussalmi	914	7056	7,72	129	845	198	2992	250	169	898	269623	120297	397145			
Vaala	394	6333	16,07	97	1075	292	5049	77	180	380	23765	20787	51065			
Vuolijoki	234	2829	12,09	46	669	116	1863	74	47	226	13956	5548	22380			
Yhteensä Sammanlagt Total	6043	50702	8,39	951	8370	2080	28683	2275	2245	5854	999184	345923	1398054			
Lapin																
Enontekiö	32	222	6,94	15	72	27	198	4	13	29	2197	4143	6575			
Inari	91	555	6,09	19	116	39	424	12	28	85	8424	3762	12769			
Kemi	4	47	11,64	4	20	4	43	3	9	3	159	19	234			
Kemijärvi	749	3872	5,17	77	572	280	1414	163	199	720	73203	46885	124159			
Keminmaa	369	2722	7,38	50	480	82	1464	228	353	352	16162	12489	31726			
Kittilä	619	3187	5,15	82	439	134	1418	208	1408	606	65375	46687	116657			
Kolari	523	2787	5,33	56	461	149	1030	54	360	505	33478	17826	54451			
Muonio	181	1330	7,35	19	116	55	387	8	78	171	16271	5787	23466			
Pelkosenniemi	153	867	5,67	18	113	29	337	28	43	148	19486	15161	35557			
Pello	489	2866	5,86	50	481	138	1133	184	1207	478	31402	19257	54732			
Posio	502	4559	9,08	126	747	341	3519	55	75	499	47406	34978	87018			
Ranua	401	5314	13,25	105	970	203	3710	23	79	392	50307	45380	101080			
Rovaniemen mlk	1027	7878	7,67	172	1607	442	4585	335	345	1000	102448	67175	177846			
Salla	500	3328	6,66	86	640	209	1667	55	431	493	66905	42774	113438			
Savukoski	163	1052	6,46	52	240	78	632	24	156	151	22689	15971	39868			
Simo	292	2831	9,69	56	534	135	1725	164	408	282	18112	14045	35396			
Sodankylän kunta	620	4148	6,69	111	678	245	2177	270	2364	602	81892	62904	151308			
Tervola	568	5856	10,31	90	1103	145	3487	311	515	545	35147	28706	70224			
Tornio	1073	10406	9,70	163	2085	387	6161	716	1018	981	28073	26027	65524			
Utsjoki	105	484	4,61	28	139	38	313	7	7	90	7249	1450	9190			
Ylitornio	564	5010	8,88	106	1333	198	3193	199	264	527	39018	28078	72370			
Yhteensä Sammanlagt Total	9025	69321	7,68	1485	12946	3358	39014	3051	9362	8659	765403	539500	1383586			
Ahvenanmaa																
Brändö	91	276	3,03	9	20	34	103	87	404	90	776	5086	6542			
Eckerö	50	572	11,44	25	273	27	488	33	133	44	1842	1318	3865			
Finström	149	1994	13,39	69	562	122	1902	117	952	129	3188	1450	7584			
Föglö	66	685	10,38	31	259	48	619	61	587	63	2081	3537	6890			
Geta	55	643	11,70	31	157	50	604	36	265	46	1722	2725	5355			
Hammarland	103	1601	15,54	59	423	85	1530	82	600	92	3163	982	6346			
Jomala	139	3101	22,31	77	960	125	3002	111	858	127	4039	620	8618			
Kumlinge	60	394	6,57	19	188	26	293	36	508	58	767	2616	4285			
Kökar	33	213	6,45	15	105	21	185	31	621	0	-	312	1146			
Lemland	56	702	12,53	28	279	45	675	41	270	49	1929	717	3618			
Lumparland	26	330	12,69	14	137	21	297	21	206	22	580	285	1401			
Maarianhamina	2	30	15,04	2	20	2	22	1	21	0	-	0	51			
Saltvik	115	1933	16,81	61	656	101	1861	91	465	105	2887	2339	7624			
Sottunga	14	172	12,25	10	60	12	166	13	321	13	163	519	1175			
Sund	80	1339	16,74	41	533	63	1256	66	336	69	1753	1330	4758			
Vårdö	40	490	12,24	22	139	34	473	29	283	37	1664	2183	4620			
Yhteensä Sammanlagt Total	1079	14475	13,42	513	4770	816	13474	856	6828	944	26555	26016	73874			

2.13. Aktiivitulojen maankäyttölajit työvoima- ja elinkeininokeskuksittain ja kunnittain kesällä 1997

2.13. Aktivlägenheternas jorddisponering enligt arbetskrafts- och näringscentral och kommun sommaren 1997

2.13. Land use on active farms by Employment and Economic Development Centre and municipality in summer 1997

Työvoima- ja elinkeinokeskus/kunta Arbetskrafts- och näringscentral/ kommun Employment and Economic Development Centre/ municipality	Pelto ja puutarha yhteensä Åker och trädgård sammanlagt Agricultural and horticultural land total		Keski-peltoala Medel-åkerareal Average area of arable land		Vuokratpelto Arrendeåker Rented arable land		Peltoa viljellynä Åker i odling Arable land under cultivation		Luonnonniitty ja -laidun Naturäng och betesmark Rough grazing and pasturage		Metsämaa Skogsmark Forest land		Muu maa Övrig mark Other land	Yhteensä Sammanlagt Total
	kpl, st number	ha	ha	kpl, st number	ha	kpl, st number	ha	kpl, st number	ha	kpl, st number	ha	ha	ha	ha
	Uudenmaan													
Askola	222	7176	32,32	109	1441	222	7158	100	136	210	6703	982	14997	
Espoo	58	2150	37,07	37	1184	58	2086	20	38	40	1910	723	4821	
Hanko	6	77	12,79	1	9	6	77	3	3	6	208	61	349	
Helsinki	4	760	189,91	2	107	4	760	2	12	1	61	81	914	
Hyvinkää	164	6066	36,99	93	2257	164	6020	61	82	137	7126	636	13910	
Inkoo	198	7409	37,42	111	1564	198	7281	34	52	183	8325	3208	18994	
Järvenpää	9	315	34,97	4	187	9	313	3	3	8	172	40	530	
Karjaa	137	4684	34,19	75	950	137	4669	50	59	129	4707	1668	11118	
Karjalohja	72	2209	30,68	40	790	72	2186	34	75	66	2117	497	4898	
Karkkila	146	3306	22,64	77	852	146	3282	40	43	137	4852	430	8631	
Kerava	8	307	38,31	5	108	8	306	3	5	6	141	81	534	
Kirkkonummi	150	5718	38,12	89	2476	150	5467	87	443	115	4282	1570	12013	
Lapinjärvi	249	10225	41,06	103	1388	249	10199	76	96	238	11565	1005	22891	
Liljendal	121	3796	31,37	46	662	121	3787	38	44	115	4480	501	8821	
Lohja	189	5278	27,93	102	1622	189	5206	77	212	170	5735	1427	12652	
Loviisa	6	136	22,66	5	112	6	136	1	50	2	37	5	228	
Myrskylä	162	5529	34,13	73	971	162	5520	71	134	153	5618	1464	12745	
Mäntsälä	504	15076	29,91	233	3946	504	15009	196	253	475	15109	1743	32181	
Nummi-Pusula	316	9484	30,01	158	2019	316	9401	162	313	307	12507	2100	24404	
Nurmijärvi	369	12411	33,63	215	4219	369	12276	102	108	322	6856	907	20282	
Pernaja	181	7206	39,81	114	2005	181	7138	91	465	163	11602	1358	20631	
Pohja	71	2608	36,74	39	713	71	2544	16	70	60	12832	3792	19302	
Porvainen	138	4134	29,96	72	1188	138	4116	41	44	132	3949	984	9111	
Porvoo	410	13541	33,03	228	4043	410	13461	187	344	390	14486	2753	31124	
Pukkila	161	5944	36,92	61	1072	161	5912	79	104	160	4629	552	11229	
Ruotsinpyhtää	142	4566	32,15	59	824	142	4563	64	91	134	9537	993	15187	
Sammatti	47	1145	24,36	28	332	47	1141	14	34	43	1203	326	2708	
Sipoo	275	7628	27,74	167	2963	275	7535	138	232	245	6377	1236	15473	
Siuntio	136	6527	47,99	69	2080	136	6460	23	42	129	5533	1728	13830	
Tammisaari	265	9193	34,69	159	2692	265	8826	143	906	237	14750	5493	30342	
Tuusula	202	6407	31,72	118	2779	202	6205	65	78	165	2916	478	9879	
Vantaa	76	3928	51,69	56	2004	76	3925	33	28	58	4808	1148	9912	
Vihti	360	11505	31,96	186	4290	360	11316	124	223	334	9718	1653	23099	
Yhteensä Sammanlagt Total	5554	186444	33,57	2934	53851	5554	184283	2178	4822	5070	204851	41622	437739	
Varsinais-Suomen														
Alastaro	296	10190	34,43	138	1978	296	10097	122	57	280	5643	1239	17129	
Askainen	74	1820	24,59	36	422	74	1756	51	123	72	1612	875	4430	
Aura	118	4344	36,81	61	1015	118	4326	19	14	109	2588	338	7284	
Dragsfjärd	48	1564	32,59	35	424	48	1534	26	173	45	4397	3153	9287	
Halikko	369	11582	31,39	170	2575	369	11430	158	383	323	9139	3078	24182	
Houtskari	55	751	13,65	39	306	55	695	41	96	53	1611	1665	4123	
Iniö	17	160	9,39	8	55	17	160	14	66	15	426	1059	1711	
Kaarina	35	1289	36,84	23	792	35	1260	13	52	31	404	148	1893	
Karinainen	125	3766	30,13	54	712	125	3758	37	30	115	2190	588	6574	
Kemiö	203	7391	36,41	125	1827	203	7192	53	107	187	8070	3993	19561	
Kiikala	237	6773	28,58	98	1372	237	6750	113	209	228	6621	1422	15025	
Kisko	157	4374	27,86	73	949	157	4372	20	42	152	5440	1342	11198	
Korppoo	40	846	21,14	27	304	40	820	36	143	39	1896	1579	4464	
Koski Tl	301	9550	31,73	101	1780	301	9547	113	114	286	5037	800	15501	
Kustavi	68	1467	21,57	37	525	68	1416	10	20	64	1399	1482	4368	

Työvoima- ja elinkeinokeskus/kunta Arbetskrafts- och näringscentral/ kommun <i>Employment and Economic Development Centre/ municipality</i>	Pelto ja puutarha yhteensä Åker och trädgård sammanlagt <i>Agricultural and horticultural land total</i>		Keski-peltoala Medel-åkerareal <i>Average area of arable land</i>		Vuokratpelto Arrendeåker <i>Rented arable land</i>		Peltoa viljellynä Åker i odling <i>Arable land under cultivation</i>		Luonnonniitty ja -laidun Naturäng och betesmark <i>Rough grazing and pasturage</i>		Metsämaa Skogsmark <i>Forest land</i>		Muu maa Övrig mark <i>Other land</i>		Yhteensä Sammanlagt <i>Total</i>
	kpl, st number	ha	ha	kpl, st number	ha	kpl, st number	ha	kpl, st number	ha	kpl, st number	ha	ha	ha	ha	
	Kuusjoki	193	6657	34,49	72	1642	193	6579	90	90	171	2571	526	9844	
Laitila	513	11303	22,03	263	2291	513	11236	166	166	470	16066	4350	31885		
Lemu	66	2097	31,77	32	489	66	2023	22	30	60	776	350	3253		
Lieto	243	8211	33,79	150	3191	243	8115	27	56	212	3434	946	12647		
Loimaa	54	2431	45,01	30	843	54	2288	8	4	49	793	103	3331		
Loimaan kunta	650	23018	35,41	233	4409	650	22881	54	35	599	10916	1968	35937		
Marttila	258	7664	29,71	81	1225	258	7652	22	34	245	5428	1220	14346		
Masku	97	2795	28,81	44	665	97	2702	25	23	87	1489	885	5192		
Mellilä	151	5674	37,57	61	1302	151	5674	20	21	135	1981	503	8179		
Merimasku	44	1117	25,39	33	327	44	1099	7	7	43	867	903	2894		
Mietoinen	117	3805	32,52	64	848	117	3629	40	61	104	2596	950	7412		
Muurla	75	2517	33,56	36	740	75	2511	16	16	63	1760	387	4680		
Mynämäki	325	8564	26,35	167	1784	325	8400	111	71	305	9550	2908	21093		
Naantali	22	634	28,84	15	195	22	625	10	8	18	696	470	1808		
Nauvo	83	2287	27,56	58	761	83	2190	35	147	75	3431	3003	8868		
Nousiainen	205	6520	31,80	113	1438	205	6293	71	87	193	4997	2106	13710		
Oripää	147	4776	32,49	54	759	147	4772	24	15	132	2501	1046	8338		
Paimio	253	8195	32,39	123	1689	253	7974	65	162	241	6349	1854	16560		
Parainen	151	4717	31,24	97	1749	151	4624	100	350	136	5098	2188	12353		
Perniö	306	10826	35,38	135	1877	306	10776	107	149	285	12856	2903	26734		
Pertteli	201	6694	33,30	89	1262	201	6576	109	339	170	3152	737	10922		
Piikkiö	110	2860	26,00	47	647	110	2785	10	13	103	1607	974	5454		
Pyhäranta	96	1808	18,83	59	599	96	1793	53	48	83	2843	630	5329		
Pöytyä	364	10997	30,21	153	2456	364	10882	29	48	339	8652	1543	21240		
Raisio	22	529	24,05	19	389	22	526	2	1	11	115	40	685		
Rusko	54	2187	40,51	33	728	54	2080	19	19	49	1282	423	3911		
Rymättylä	137	2703	19,73	88	598	137	2570	36	48	126	2407	2725	7883		
Salo	115	3259	28,34	44	930	115	3203	41	73	102	2553	651	6536		
Sauvo	231	8388	36,31	120	2105	231	8260	53	302	217	6908	2508	18106		
Somero	768	25836	33,64	314	5346	768	25222	338	606	726	15434	2337	44213		
Suomusjärvi	84	2451	29,18	49	618	84	2442	36	49	79	3291	948	6739		
Särkisalo	36	1092	30,33	21	271	36	1081	4	33	30	2433	993	4551		
Taivassalo	109	2932	26,90	73	753	109	2877	67	113	106	2051	1658	6754		
Tarvasjoki	147	4254	28,94	68	1140	147	4245	67	80	129	2257	507	7098		
Turku	165	5152	31,22	110	2642	165	5037	12	22	110	3286	1390	9850		
Uusikaupunki	429	8316	19,38	224	1797	429	8256	144	233	410	11508	4264	24321		
Vahto	78	2288	29,34	42	568	78	2214	39	34	77	1447	696	4465		
Vehmaa	207	5891	28,46	127	1334	207	5727	72	58	187	5123	2161	13233		
Velkua	12	252	20,96	9	54	12	251	9	21	12	521	764	1558		
Västernärjärd	35	1273	36,38	24	421	35	1196	14	23	33	1894	941	4131		
Yläne	194	4888	25,19	85	1331	194	4875	76	67	188	5910	2421	13286		
Yhteensä Sammanlagt Total	9690	293724	30,31	4684	69252	9690	289255	3076	5396	8909	235303	81636	616059		
Satakunnan															
Eura	350	7389	21,11	178	1740	350	7319	147	146	333	10025	2497	20057		
Eurajoki	289	6518	22,56	166	1663	289	6463	130	155	261	7077	2269	16019		
Harjavalta	97	2770	28,55	51	776	97	2736	27	31	91	2365	413	5579		
Honkajoki	226	5570	24,65	116	1314	226	5555	30	23	219	10140	3118	18851		
Huittinen	453	12694	28,02	213	2613	453	12658	154	139	419	10491	3195	26519		
Jämijärvi	239	4965	20,77	113	1203	239	4931	91	72	232	6900	1543	13480		
Kankaanpää	433	8284	19,13	190	2127	433	8243	239	210	418	14070	4276	26840		
Karvia	357	6699	18,76	134	1085	357	6659	170	197	351	11415	6512	24823		
Kiikoinen	125	2711	21,69	64	741	125	2699	72	67	120	3780	847	7405		
Kuuskainen	263	6578	25,01	133	1576	263	6558	63	38	236	4418	515	11549		
Kodisjoki	33	857	25,96	24	267	33	854	15	9	29	1067	305	2238		
Kokemäki	444	10959	24,68	234	3141	444	10893	135	170	395	11226	2248	24603		
Kullaa	81	1919	23,70	52	802	81	1894	32	44	73	2896	459	5318		
Köyliö	258	5705	22,11	157	1885	258	5647	84	114	217	6191	2192	14202		
Lappi	164	4166	25,40	94	994	164	4148	84	110	159	6374	2166	12816		
Lavia	222	3954	17,81	102	905	222	3945	100	84	216	9121	1536	14695		
Luvia	110	2345	21,31	57	736	110	2332	44	107	106	3883	443	6778		
Merikarvia	150	2789	18,60	91	788	150	2723	110	458	148	9047	2985	15279		

2.13. Jatkuu - Fortsätter - Continues

Työvoima- ja elinkeinokeskus/kunta Arbetskrafts- och näringscentral/ kommun Employment and Economic Development Centre/ municipality	Pelto ja puutarha yhteensä Åker och trädgård sammanlagt Agricultural and horticultural land total		Keski-peltoala Medel-åkerareal Average area of arable land	Vuokratpelto Arrendeåker Rented arable land		Peltoa viljellynä Åker i odling Arable land under cultivation		Luonnonniitty ja -laidun Naturäng och betesmark Rough grazing and pasturage		Metsämaa Skogsmark Forest land		Muu maa Övrig mark Other land	Yhteensä Sammanlagt Total
	kpl, st number	ha	ha	kpl, st number	ha	kpl, st number	ha	kpl, st number	ha	kpl, st number	ha	ha	ha
Nakkila	213	5891	27,66	127	1888	213	5877	109	79	192	4550	615	11135
Noormarkku	125	2215	17,72	60	747	125	2189	72	102	110	4776	784	7877
Pomarkku	135	2412	17,87	72	544	135	2396	72	102	129	7558	1249	11321
Pori	335	10099	30,14	241	5509	335	9950	152	550	251	6676	1025	18350
Punkalaidun	425	12518	29,45	182	2076	425	12396	158	152	399	11307	2122	26099
Rauma	145	2614	18,03	90	818	145	2545	43	39	130	4043	1408	8104
Siikainen	176	3237	18,39	95	939	176	3216	60	147	169	11866	2372	17622
Säkylä	156	3375	21,64	76	1164	156	3340	29	19	129	2965	648	7007
Ulvila	188	4796	25,51	104	1707	188	4522	47	44	148	3385	494	8719
Vampula	194	6249	32,21	95	1785	194	6197	16	12	179	3398	608	10267
Yhteensä Sammanlagt Total	6386	150278	23,53	3311	41533	6386	148888	2485	3420	5859	191009	48841	393548
Hämeen													
Artjärvi	191	6120	32,04	77	999	191	6117	76	94	187	5714	853	12781
Asikkala	342	8027	23,47	142	1826	342	7964	210	263	328	16687	2123	27100
Forssa	226	6618	29,29	99	1558	226	6590	99	118	214	6778	1081	14595
Hartola	215	3855	17,93	86	647	215	3823	103	179	214	10954	916	15904
Hattula	196	6442	32,87	103	1531	196	6321	107	245	186	8526	1455	16668
Hauho	265	6559	24,75	128	1352	265	6534	186	309	263	11921	1014	19803
Hausjärvi	311	11929	38,36	158	2778	311	11706	159	265	288	9831	1870	23895
Heinola	147	2370	16,12	51	572	147	2298	58	53	143	9272	1155	12850
Hollola	346	10927	31,58	155	2502	346	10735	189	296	338	15259	1691	28173
Humppila	193	6002	31,10	76	1291	193	5946	87	72	185	4074	719	10867
Hämeenkoski	162	5019	30,98	80	1056	162	4985	78	96	158	6467	643	12225
Hämeenlinna	49	1840	37,55	35	764	49	1831	28	58	47	3853	388	6139
Janakkala	395	13160	33,32	187	2672	395	13084	68	77	374	13005	1431	27673
Jokioinen	238	7862	33,03	90	1327	238	7853	95	85	233	5370	1050	14367
Kalvola	125	3153	25,23	55	704	125	3118	91	170	120	5947	710	9980
Kärkölä	234	8813	37,66	92	1665	234	8800	33	27	226	8282	1008	18130
Lahti	36	1684	46,78	27	1015	36	1670	14	32	24	460	90	2266
Lammi	304	8170	26,87	162	1747	304	8137	192	257	299	14472	2379	25278
Loppi	362	7493	20,70	146	1637	362	7427	140	125	356	13072	1358	22048
Nastola	213	5656	26,55	84	1109	213	5614	46	63	206	8391	1039	15149
Orimattila	544	18892	34,73	200	3206	544	18811	159	176	517	19555	2733	41356
Padasjoki	125	2582	20,66	74	987	125	2537	46	121	119	10356	680	13739
Renko	146	4508	30,88	66	930	146	4368	38	52	143	7006	686	12252
Riihimäki	80	2493	31,16	37	741	80	2490	36	45	76	2594	300	5432
Sysmä	303	7156	23,62	138	1404	303	7108	241	651	296	17963	2707	28477
Tammela	334	7892	23,63	150	1476	334	7844	208	368	316	13154	2156	23570
Tuulos	81	1942	23,98	57	629	81	1897	57	88	77	4820	423	7273
Ypäjä	258	8054	31,22	101	1523	258	7900	49	138	246	4438	637	13267
Yhteensä Sammanlagt Total	6421	185221	28,85	2856	39645	6421	183510	2893	4522	6179	258223	33289	481255
Pirkanmaan													
Hämeenkyrö	400	9281	23,20	184	2044	400	9246	221	282	378	14052	2162	25777
Ikaalinen	436	8589	19,70	202	2198	436	8443	315	453	427	16565	3243	28850
Juupajoki	103	2709	26,30	55	617	103	2673	44	47	100	4886	593	8235
Kangasala	193	4987	25,84	103	1696	193	4972	101	117	186	8946	1308	15358
Kihniö	114	2184	19,16	44	496	114	2184	80	71	111	5215	2345	9815
Kuhmalampi	73	1669	22,86	31	443	73	1661	60	193	72	3771	398	6031
Kuorevesi	66	1349	20,44	36	527	66	1345	15	22	64	3943	419	5733
Kuru	118	2009	17,03	68	659	118	1979	83	93	113	5753	1047	8902
Kylmäkoski	168	5981	35,60	87	1127	168	5930	77	97	159	5940	981	12999
Lempäälä	185	4256	23,01	81	1395	185	4234	106	137	178	5340	590	10323
Luopioinen	136	2753	20,25	62	584	136	2745	113	273	130	9324	829	13179
Längelmäki	129	2941	22,80	72	789	129	2892	88	115	119	8152	1370	12578

Työvoima- ja elinkeinokeskus/kunta Arbetskrafts- och näringscentral/ kommun <i>Employment and Economic Development Centre/ municipality</i>	Pelto ja puutarha yhteensä Åker och trädgård sammanlagt <i>Agricultural and horticultural land total</i>		Keski-peltoala Medel-åkerareal <i>Average area of arable land</i>	Vuokrapelto Arrendeåker <i>Rented arable land</i>		Peltoa viljellynä Åker i odling <i>Arable land under cultivation</i>		Luonnonniitty ja -laidun Naturång och betesmark <i>Rough grazing and pasturage</i>		Metsämaa Skogsmark <i>Forest land</i>		Muu maa Övrig mark <i>Other land</i>	Yhteensä Sammanlagt <i>Total</i>
	kpl, st number	ha	ha	kpl, st number	ha	kpl, st number	ha	kpl, st number	ha	kpl, st number	ha	ha	ha
	Mouhijärvi	187	5124	27,40	91	1365	187	5046	81	98	162	5786	716
Mänttä	6	61	10,19	2	8	6	61	2	2	5	344	32	439
Nokia	195	4233	21,71	90	1499	195	4215	108	179	183	5140	655	10207
Orivesi	242	6686	27,63	137	1677	242	6638	79	110	238	12500	1829	21125
Parkano	280	4441	15,86	115	1192	280	4408	152	153	276	10887	5192	20673
Pirkkala	41	926	22,58	25	379	41	919	23	24	36	1299	143	2392
Pälkäne	183	4521	24,70	101	1154	183	4422	85	94	175	8679	660	13954
Ruovesi	256	5360	20,94	121	1414	256	5347	131	218	245	16812	1888	24278
Sahalahti	84	2276	27,10	50	711	84	2265	50	102	77	4437	382	7197
Suodenniemi	154	3287	21,34	77	943	154	3250	89	108	150	5632	675	9702
Tampere	175	4017	22,96	97	1492	175	3994	101	166	161	7851	1637	13671
Toijala	47	1291	27,47	16	242	47	1288	26	79	43	1040	283	2693
Urjala	390	10580	27,13	149	2222	390	10512	230	297	371	11902	2268	25047
Valkeakoski	195	5672	29,09	96	1611	195	5610	118	333	188	7119	872	13996
Vammala	491	11395	23,21	241	2994	491	11360	266	354	469	16167	2399	30315
Vesilahti	239	5708	23,88	88	1644	239	5658	165	256	235	9531	1063	16558
Viiala	38	1172	30,85	22	377	38	1171	29	49	38	1211	144	2576
Viljakkala	110	2251	20,46	54	625	110	2229	70	76	109	4820	800	7947
Vilppola	169	3565	21,09	77	995	169	3479	33	52	161	10966	1146	15729
Virrat	337	6720	19,94	168	1732	337	6643	167	187	330	19416	3319	29642
Ylöjärvi	95	2424	25,52	52	931	95	2377	39	45	86	3704	408	6581
Äetsä	176	5140	29,21	96	1743	176	5047	102	115	164	6622	1191	13068
Yhteensä Sammanlagt Total	6211	145561	23,44	2990	39525	6211	144239	3449	4997	5939	263750	42989	457297
Kaakkois-Suomen													
Anjalankoski	498	13756	27,62	264	3208	498	13727	202	198	484	16679	3593	34226
Elimäki	524	15477	29,54	158	2011	524	15461	134	109	502	13786	1330	30702
Ilitti	375	12791	34,11	170	2844	375	12760	187	275	358	16118	2847	32031
Imatra	90	2128	23,65	51	687	90	2126	41	41	84	2585	250	5004
Jaala	123	2753	22,38	63	649	123	2743	34	33	117	7579	1103	11468
Joutseno	218	6131	28,12	116	1421	218	6100	37	48	211	5809	1742	13730
Kotka	140	2636	18,83	98	862	140	2603	25	32	128	3845	799	7312
Kouvola	14	582	41,57	13	346	14	561	2	3	8	83	14	682
Kuusankoski	51	1841	36,10	33	445	51	1841	19	18	48	1896	319	4074
Lappeenranta	527	11595	22,00	263	3130	527	11463	201	132	510	18887	3013	33627
Lemi	161	2912	18,09	89	797	161	2870	20	17	161	5279	405	8613
Luumäki	255	5979	23,45	131	1187	255	5914	31	23	249	15583	1578	23163
Miehikkälä	251	5244	20,89	125	1079	251	5219	106	78	247	10608	1099	17029
Parikkala	261	5360	20,54	132	1238	261	5342	78	111	250	8221	1079	14771
Pyhtää	149	3726	25,01	66	753	149	3695	52	81	145	7184	1239	12230
Rautjärvi	109	2232	20,48	64	676	109	2148	50	45	103	4170	427	6874
Ruokolahti	176	2939	16,70	102	769	176	2925	106	113	174	8658	806	12516
Saari	170	4089	24,05	95	931	170	4066	31	25	169	5317	526	9957
Savitaipale	236	4386	18,58	133	1230	236	4354	138	138	231	10437	2066	17027
Suomenniemi	57	808	14,18	36	299	57	804	32	29	55	3686	631	5154
Taipalsaari	136	2308	16,97	71	614	136	2279	41	32	135	5821	629	8790
Uukuniemi	45	809	17,98	28	167	45	809	4	8	45	1759	150	2726
Valkeala	418	10104	24,17	195	2478	418	10027	185	187	394	17580	2295	30166
Vehkalahti	349	7189	20,60	184	2056	349	7093	134	91	338	13015	2487	22782
Virolahti	253	5886	23,26	134	1370	253	5858	129	143	240	10390	2183	18602
Ylämaa	142	2673	18,83	71	493	142	2667	54	57	139	10555	1158	14443
Yhteensä Sammanlagt Total	5728	136336	23,80	2885	31742	5728	135455	2073	2065	5525	225530	33768	397699

2.13. Jatkuu - Fortsätter - Continues

Työvoima- ja elin- keinokeskus/kunta Arbetskrafts- och näringscentral/ kommun Employment and Eco- nomic Development Centre/ municipality	Pelto ja puutarha yhteensä Åker och trädgård sammanlagt Agricultural and horticultural land total		Keski- peltoala Medel- åkerareal Average area of arable land		Vuokrapelto Arrendeåker Rented arable land		Peltoa viljeltynä Åker i odling Arable land under cultivation		Luonnonniitty ja -laidun Naturäng och betesmark Rough grazing and pasturage		Metsämaa Skogsmark Forest land		Muu maa Övrig mark Other land	Yhteensä Samman- lagt Total
	kpl, st number	ha	ha	ha	kpl, st number	ha	kpl, st number	ha	kpl, st number	ha	kpl, st number	ha	kpl, st number	ha
Etelä-Savon														
Anttola	67	970	14,48	38	315	67	953	28	26	64	3966	504	5466	
Enonkoski	102	1451	14,23	50	267	102	1446	36	26	102	6569	521	8567	
Haukivuori	149	2656	17,83	66	440	149	2606	54	83	145	9467	2026	14232	
Heinävesi	141	1745	12,37	75	469	141	1703	86	96	135	10242	1088	13171	
Hirvensalmi	172	2217	12,89	78	534	172	2168	126	221	170	10809	949	14196	
Joroinen	265	6590	24,87	144	2090	265	6500	124	157	252	14054	1421	22222	
Juva	498	8044	16,15	243	1826	498	7976	148	199	488	33967	2637	44847	
Jäppilä	118	1939	16,43	42	332	118	1916	36	33	118	8579	696	11247	
Kangaslampi	80	1226	15,33	47	400	80	1212	63	82	79	6068	533	7909	
Kangasniemi	318	4231	13,31	131	815	318	4205	185	331	313	21372	3228	29162	
Kerimäki	224	3713	16,58	102	896	224	3688	133	131	220	11665	1254	16763	
Mikkeli	15	356	23,73	11	139	15	349	8	20	14	1201	157	1734	
Mikkelin mlk	409	6368	15,57	199	1759	409	6253	259	480	402	21478	3861	32187	
Mäntyharju	264	3804	14,41	129	936	264	3752	152	163	247	17503	1344	22814	
Pertunmaa	158	2440	15,44	73	574	158	2418	77	104	156	8504	750	11798	
Pieksämäen mlk	229	3992	17,43	124	1090	229	3949	62	48	226	14835	1374	20249	
Pieksämäki	3	55	18,29	1	6	3	55	0		3	734	40	829	
Punkaharju	145	2557	17,63	69	471	145	2534	56	86	140	9298	993	12934	
Puumala	184	2265	12,31	74	581	184	2257	97	125	180	12065	2497	16952	
Rantasalmi	282	5892	20,89	166	1486	282	5873	170	267	275	14473	2156	22788	
Ristiina	207	3173	15,33	96	827	207	3098	120	133	201	11023	1220	15549	
Savonlinna	236	3844	16,29	113	1055	236	3829	136	166	230	14590	1720	20320	
Savonranta	50	676	13,52	24	139	50	669	31	25	49	3623	400	4724	
Sulkava	191	3151	16,50	89	797	191	3100	72	84	191	10275	1643	15153	
Virtasalmi	83	1537	18,52	50	521	83	1537	49	87	80	4759	747	7130	
Yhteensä Sammanlagt Total	4590	74892	16,32	2234	18765	4590	74044	2308	3173	4480	281118	33760	392943	
Pohjois-Savon														
Iisalmi	475	11039	23,24	251	2735	475	10897	283	404	455	19875	2193	33511	
Juankoski	282	5965	21,15	160	1407	282	5927	160	259	274	12431	1246	19901	
Kaavi	138	1975	14,31	76	499	138	1955	61	77	133	7766	509	10327	
Karttula	116	1607	13,85	61	373	116	1604	54	76	113	7702	633	10018	
Keitele	141	2662	18,88	65	475	141	2633	101	292	138	9486	1649	14089	
Kiuruvesi	639	15969	24,99	341	3230	639	15790	303	377	628	32905	6125	55376	
Kuopio	291	5567	19,13	142	1608	291	5530	181	303	275	13136	1396	20402	
Lapinlahti	345	8767	25,41	165	1780	345	8645	159	196	330	16101	1623	26687	
Leppävirta	378	5889	15,58	193	1297	378	5795	190	200	361	23853	1927	31869	
Maaninka	284	7476	26,32	157	1551	284	7426	155	243	278	12421	1429	21569	
Nilsä	355	7843	22,09	200	1687	355	7817	208	385	351	18214	2158	28600	
Pielavesi	332	7111	21,42	173	1853	332	7070	186	209	327	20365	2510	30195	
Rautalampi	215	3925	18,26	94	873	215	3910	98	92	209	10564	2251	16832	
Rautavaara	85	1617	19,03	41	377	85	1608	48	58	84	5210	985	7870	
Siilinjärvi	257	7094	27,60	131	1483	257	6924	109	120	245	11647	1766	20627	
Sonkajärvi	320	7177	22,43	188	1901	320	7134	227	354	315	19562	3008	30101	
Suonenjoki	308	4029	13,08	106	1009	308	3992	90	91	282	16659	1482	22261	
Tervo	133	2139	16,08	53	341	133	2114	68	94	133	8450	793	11476	
Tuusniemi	189	3118	16,50	90	772	189	3104	109	143	188	9737	907	13905	
Varkaus	16	80	5,00	6	19	16	79	6	7	14	341	22	450	
Varpaisjärvi	227	5067	22,32	112	906	227	5001	124	169	225	10389	2198	17823	
Vehmersalmi	144	2741	19,04	84	638	144	2730	91	129	139	8524	1150	12544	
Vesanto	220	3749	17,04	96	700	220	3735	64	76	216	12949	1099	17873	
Vierämä	369	9441	25,59	197	1914	369	9286	205	318	366	19203	2817	31779	
Yhteensä Sammanlagt Total	6259	132048	21,10	3182	29427	6259	130705	3280	4673	6079	327492	41877	506090	

Työvoima- ja elinkeinokeskus/kunta Arbetskrafts- och näringscentral/ kommun Employment and Economic Development Centre/ municipality	Pelto ja puutarha yhteensä Åker och trädgård sammanlagt Agricultural and horticultural land total		Keski-peltoala Medel-åkerareal Average area of arable land		Vuokratpelto Arrendeåker Rented arable land		Peltoa viljeltynä Åker i odling Arable land under cultivation		Luonnonniitty ja -laidun Naturäng och betesmark Rough grazing and pasturage		Metsämaa Skogsmark Forest land		Muu maa Övrig mark Other land		Yhteensä Sammanlagt Total	
	kpl, st number	ha	ha	kpl, st number	ha	kpl, st number	ha	kpl, st number	ha	kpl, st number	ha	kpl, st number	ha	ha	ha	ha
Pohjois-Karjalan																
Eno	116	1711	14,75	64	484	116	1696	49	58	114	7188	547	9504			
Ilomantsi	167	2421	14,5	93	715	167	2397	62	83	152	9478	1625	13607			
Joensuu	21	578	27,52	15	287	21	575	9	10	17	251	37	876			
Juuka	282	4818	17,09	143	1059	282	4759	153	179	279	17319	2513	24829			
Kesälahti	133	2537	19,07	72	561	133	2494	22	22	128	5985	550	9094			
Kiitelysvaara	104	1701	16,36	50	481	104	1695	51	66	98	6625	917	9309			
Kitee	417	7880	18,9	204	1802	417	7812	119	123	410	18457	1751	28211			
Kontiolahti	165	3127	18,95	80	782	165	3084	95	113	162	10088	1122	14450			
Liekka	311	6969	22,41	167	1484	311	6859	157	215	306	22891	2132	32207			
Liperi	499	11650	23,35	252	2709	499	11599	341	445	485	16847	1847	30789			
Nurmes	271	6015	22,19	143	1530	271	5964	199	350	266	16253	2614	25232			
Outokumpu	167	3559	21,31	83	807	167	3523	110	161	161	7976	1112	12808			
Polvijärvi	373	7799	20,91	181	1990	373	7760	272	482	360	13699	3760	25740			
Pyhäselkä	165	3672	22,25	84	1092	165	3619	113	225	157	5549	1151	10597			
Rääkkylä	222	4321	19,46	100	907	222	4305	151	237	220	9336	1750	15644			
Tohmajärvi	243	6660	27,41	130	1716	243	6588	119	170	237	11444	2408	20682			
Tuupovaara	100	1203	12,03	44	380	100	1183	50	56	97	6203	643	8105			
Valtimo	183	4739	25,89	100	1174	183	4686	140	300	178	9945	2012	16996			
Värtsilä	43	1044	24,29	27	217	43	1042	20	19	41	2231	234	3528			
Yhteensä Sammanlagt Total	3982	82403	20,69	2032	20176	3982	81641	2232	3313	3868	197763	28727	312206			
Keski-Suomen																
Hankasalmi	315	6053	19,21	151	1247	315	5972	101	118	308	16971	947	24089			
Joutsa	181	3378	18,67	80	761	181	3349	97	100	174	11289	878	15645			
Jyväskylä	9	86	9,53	4	38	9	82	4	3	7	268	33	390			
Jyväskylän mlk	167	2910	17,42	79	904	167	2854	112	141	155	7422	1078	11551			
Jämsä	240	5731	23,88	127	1772	240	5685	70	81	234	13443	1205	20460			
Jämsänkoski	85	1404	16,52	39	417	85	1403	57	101	80	5557	938	8000			
Kannonkoski	93	1786	19,21	48	484	93	1760	26	22	92	4986	406	7200			
Karstula	279	5091	18,25	143	1361	279	5082	70	72	268	15139	2222	22524			
Keuruu	239	4638	19,4	103	1117	239	4564	86	108	237	18118	1595	24459			
Kinnula	125	2305	18,44	63	486	125	2290	38	50	120	6853	2022	11230			
Kivijärvi	71	1164	16,39	32	256	71	1157	47	62	70	4335	883	6444			
Konnevesi	186	2975	16	85	716	186	2966	69	82	177	11147	915	15119			
Korpilahti	221	3724	16,85	117	1044	221	3700	152	285	209	12986	1339	18334			
Kuhmoinen	113	1799	15,92	53	435	113	1771	85	146	106	8631	1284	11860			
Kyyjärvi	122	2487	20,39	67	589	122	2485	40	33	121	7694	1799	12013			
Laukaa	338	7752	22,94	155	1606	338	7694	221	264	331	17790	2159	27965			
Leivonmäki	56	736	13,14	18	148	56	732	30	43	54	3698	392	4869			
Luhanka	68	1131	16,63	35	307	68	1109	16	21	68	3655	427	5234			
Multia	123	1604	13,04	59	506	123	1595	66	99	118	7378	1663	10744			
Muurame	69	989	14,33	17	184	69	976	35	47	68	3203	366	4605			
Petäjävesi	140	2406	17,18	61	610	140	2387	62	56	138	8673	1053	12188			
Pihtipudas	279	6252	22,41	157	1889	279	6198	188	309	275	18188	5200	29949			
Pylkönmäki	64	1073	16,76	30	184	64	1063	27	15	61	3652	559	5299			
Saarjärvi	373	7353	19,71	203	1781	373	7262	200	273	353	17655	2274	27555			
Sumiainen	74	1092	14,76	33	290	74	1083	25	28	67	3575	274	4969			
Suolahti	11	295	26,86	6	152	11	295	5	12	11	569	65	941			
Toivakka	95	1720	18,11	35	351	95	1692	51	92	92	4870	616	7298			
Uurainen	139	2243	16,14	67	454	139	2210	82	54	137	6841	1417	10555			
Viitasaari	263	5382	20,46	128	1339	263	5333	138	214	259	21876	1798	29270			
Äänekoski	192	3418	17,8	77	808	192	3397	101	97	186	9481	887	13883			
Yhteensä Sammanlagt Total	4730	88976	18,81	2272	22234	4730	88146	2301	3030	4576	275944	36887	404837			

2.13. Jatkuu - Fortsätter - Continues

Työvoima- ja elinkeinokeskus/kunta Arbetskrafts- och näringscentral/ kommun Employment and Economic Development Centre/ municipality	Pelto ja puutarha yhteensä Åker och trädgård sammanlagt Agricultural and horticultural land total		Keski-peltoala Medel-åkerareal Average area of arable land	Vuokratpelto Arrendeåker Rented arable land		Peltoa viljellynä Åker i odling Arable land under cultivation		Luonnonniitty ja -laidun Naturäng och betesmark Rough grazing and pasturage		Metsämaa Skogsmark Forest land		Muu maa Övrig mark Other land	Yhteensä Sammanlagt Total
	kpl, st number	ha	ha	kpl, st number	ha	kpl, st number	ha	kpl, st number	ha	kpl, st number	ha	ha	ha
Etelä-Pohjanmaan													
Alahärmä	450	10317	22,93	222	2539	450	10204	16	7	429	10112	3374	23810
Alajärvi	494	8917	18,05	249	2213	494	8858	36	17	469	20553	5153	34640
Alavus	521	10492	20,14	242	2523	521	10421	255	178	507	18545	11259	40474
Evijärvi	215	4355	20,26	110	947	215	4314	18	12	213	9338	3517	17222
Ilmajoki	689	18029	26,17	348	4184	689	17779	261	167	641	15552	4252	38000
Isojoki	261	5335	20,44	154	1602	261	5253	172	176	254	11779	7674	24964
Jalasjärvi	730	16870	23,11	348	4165	730	16801	56	81	704	21164	6688	44803
Jurva	280	6128	21,88	134	1741	280	6073	157	122	276	8476	2921	17647
Karjajoki	158	4121	26,08	100	1389	158	3991	92	61	156	5035	2057	11274
Kauhajoki	850	19445	22,88	438	5016	850	19286	286	190	796	24861	16489	60985
Kauhava	508	12579	24,76	265	3196	508	12450	176	110	465	10506	5178	28373
Kortesjärvi	278	5858	21,07	133	1188	278	5844	132	86	275	9603	5798	21345
Kuortane	347	6898	19,88	171	1499	347	6862	112	47	338	15711	3431	26087
Kurikka	499	11646	23,34	264	2691	499	11458	171	101	470	10838	3789	26374
Lappajärvi	308	5519	17,92	176	1601	308	5404	72	42	298	9095	4402	19058
Lapua	829	19899	24	424	4291	829	19792	249	158	776	19264	9637	48958
Lehtimäki	157	2938	18,71	66	641	157	2929	42	21	151	6469	1842	11270
Nurmo	226	5240	23,18	132	1191	226	5208	87	64	206	6908	2831	15043
Peräseinäjoki	349	7491	21,46	155	1467	349	7418	160	152	342	9888	6090	23621
Seinäjoki	89	2456	27,6	61	810	89	2427	37	30	72	1591	685	4762
Soini	183	2979	16,28	92	721	183	2954	78	53	181	8774	2907	14713
Teuva	407	9623	23,64	220	2463	407	9578	161	95	389	15513	3686	28917
Töysä	220	4054	18,43	73	736	220	4006	53	48	219	9801	1617	15520
Vimpeli	182	3629	19,94	100	1093	182	3581	14	7	173	6343	2498	12477
Ylihärmä	250	5870	23,48	124	1299	250	5632	88	41	231	3743	1442	11096
Ylistaro	576	14507	25,19	267	2716	576	14351	222	178	559	12758	4480	31923
Ähtäri	218	4039	18,53	111	1017	218	4020	92	113	214	12935	3509	20596
Yhteensä Sammanlagt Total	10274	229233	22,31	5179	54940	10274	226893	3295	2356	9804	315156	127202	673947
Pohjanmaan													
Halsua	141	2955	20,96	80	712	141	2916	9	19	133	7797	6044	16815
Himanka	145	2988	20,6	88	843	145	2961	33	15	141	7284	2227	12514
Isokyrö	497	12441	25,03	223	2456	497	12263	21	15	468	11331	931	24718
Kannus	186	5430	29,19	106	1333	186	5416	33	25	186	12016	4437	21908
Kaustinen	247	4940	20	158	1571	247	4923	66	48	232	9754	4392	19134
Kokkola	174	4161	23,91	101	1318	174	4109	64	65	161	6277	963	11466
Korsnäs	128	1644	12,85	73	569	128	1644	40	59	116	3470	566	5739
Kristiinankaupunki	428	8812	20,59	264	2504	428	8715	278	311	410	15493	4056	28672
Kruunupyö	398	9902	24,88	258	2911	398	9865	92	111	382	14248	6165	30426
Kälviä	185	4095	22,14	120	1063	185	4071	104	123	180	10878	7798	22894
Laihia	433	10357	23,92	161	1425	433	10327	210	187	414	16846	5620	33010
Lestijärvi	71	1655	23,31	39	366	71	1655	18	44	71	4760	3338	9797
Lohtaja	219	5549	25,34	128	1238	219	5518	102	68	216	12132	3758	21507
Luoto	43	673	15,65	28	319	43	665	13	53	41	1920	486	3132
Maalahti	479	7430	15,51	275	2463	479	7406	72	51	436	11265	2194	20940
Maksamaa	37	534	14,43	17	189	37	534	24	23	35	1385	272	2214
Mustasaari	713	14490	20,32	447	4802	713	14349	186	170	644	15719	2152	32531
Närpiö	1009	19208	19,04	530	4999	1009	19150	617	559	938	28041	8559	56367
Oravainen	146	4618	31,63	107	1204	146	4431	54	42	137	5601	1460	11721
Pedersören kunta	530	12716	23,99	332	3470	530	12639	218	227	513	23079	7053	43075
Perho	183	4157	22,72	102	888	183	4110	79	51	180	9346	6480	20034
Pietarsaari	25	485	19,38	18	273	25	479	13	45	20	596	193	1319
Toholampi	280	7816	27,91	140	1647	280	7747	132	95	276	12318	8752	28981
Ullava	91	2333	25,64	47	418	91	2272	43	49	91	4214	2601	9197

Työvoima- ja elinkeinokeskus/kunta Arbetskrafts- och näringscentral/ kommun Employment and Economic Development Centre/ municipality	Pelto ja puutarha yhteensä Åker och trädgård sammanlagt Agricultural and horticultural land total		Keski- peltoala Medel- åkerareal Average area of arable land	Vuokratpelto Arrendeåker Rented arable land		Peltoa viljellynä Åker i odling Arable land under cultivation		Luonnonniitty ja -laidun Naturäng och betesmark Rough grazing and pasturage		Metsämaa Skogsmark Forest land		Muu maa Övrig mark Other land	Yhteensä Samman- lagt Total
	kpl, st number	ha	ha	kpl, st number	ha	kpl, st number	ha	kpl, st number	ha	kpl, st number	ha	ha	ha
	Uusikaarlepyy	500	12079	24,16	268	2846	500	11989	44	49	485	21689	4696
Vaasa	83	1555	18,74	58	574	83	1554	24	22	75	1533	510	3620
Veteli	253	5111	20,2	137	1256	253	5081	86	41	250	10712	6735	22599
Vähäkyrö	270	7314	27,09	151	1841	270	7094	83	64	256	5026	969	13373
Vöyri	370	9042	24,44	212	2310	370	9000	160	163	357	11187	2986	23378
Yhteensä Sammanlagt Total	8264	184488	22,32	4668	47810	8264	182884	2918	2792	7844	295918	106390	589588
Pohjois-Pohjanmaan													
Alavieska	223	5328	23,89	127	1215	223	5315	106	91	222	6665	2438	14522
Haapajärvi	340	7642	22,48	192	1943	340	7633	153	201	319	13172	6131	27146
Haapavesi	320	8773	27,42	189	2213	320	8754	162	256	310	16811	11245	37085
Hailuoto	58	1312	22,63	37	520	58	1296	43	375	58	4052	1327	7066
Haukipudas	71	1138	16,03	47	472	71	1131	30	40	58	3008	1120	5306
Ii	64	994	15,53	38	312	64	958	37	49	62	4142	2163	7348
Kalajoki	415	10248	24,69	244	2529	415	10138	124	94	392	18245	7769	36356
Kempele	99	2283	23,06	52	668	99	2245	22	82	73	2186	1761	6312
Kestilä	153	4019	26,27	76	982	153	3973	77	108	147	9657	6136	19920
Kiiminki	54	803	14,88	23	204	54	803	32	30	54	3724	1702	6259
Kuivaniemi	83	1494	17,99	39	391	83	1473	44	66	82	5594	3819	10973
Kuusamo	319	5251	16,46	225	1748	319	5097	145	989	305	35777	13155	55172
Kärsämäki	183	5535	30,25	101	1076	183	5470	115	138	181	10516	6298	22487
Liminka	204	7718	37,83	99	2147	204	7526	98	510	186	7479	7569	23276
Lumijoki	111	4733	42,64	60	1329	111	4441	77	720	102	3690	3406	12549
Merijärvi	105	2496	23,77	54	557	105	2490	65	118	102	6566	2367	11547
Muhos	207	6843	33,06	136	2256	207	6716	77	160	191	9256	8675	24934
Nivala	592	16443	27,78	349	3960	592	16339	311	259	573	15288	6208	38198
Oulainen	244	5720	23,44	145	1828	244	5682	146	194	235	11440	4986	22340
Oulu	75	1997	26,62	50	803	75	1968	31	45	62	2820	1476	6338
Oulunsalo	55	1174	21,34	30	295	55	1118	34	310	46	1579	480	3543
Pattijoki	89	2099	23,58	56	590	89	2097	33	27	79	3903	1254	7283
Piippola	71	1836	25,85	38	569	71	1782	23	20	69	4872	4873	11601
Pudasjärvi	254	3623	14,26	153	1168	254	3526	118	788	247	20509	15941	40861
Pulkila	104	2823	27,14	43	503	104	2815	12	13	100	9180	3218	15234
Pyhäjoki	175	3896	22,26	113	1105	175	3845	52	53	172	11456	5158	20563
Pyhäjärvi	248	5367	21,64	135	1570	248	5313	143	341	243	13974	7156	26838
Pyhäntä	71	1543	21,74	39	421	71	1518	15	6	71	3826	3265	8640
Raahe	60	1500	24,99	38	595	60	1426	20	100	57	3257	1200	6057
Rantsila	165	5332	32,32	88	939	165	5198	64	111	158	10906	10328	26677
Reisjärvi	218	6329	29,03	125	1420	218	6310	75	125	213	11647	3912	22013
Ruukki	293	10920	37,27	146	2620	293	10887	151	246	286	13806	15325	40297
Sievi	281	8191	29,15	154	1972	281	8105	110	83	275	12324	7631	28229
Siikajoki	89	2860	32,14	49	844	89	2856	52	451	86	4204	2557	10072
Taivalkoski	121	1449	11,97	77	390	121	1418	72	662	119	12454	4606	19171
Temmes	44	1179	26,79	22	246	44	1175	31	39	43	1897	1579	4694
Tyrnävä	228	9864	43,26	120	1909	228	9819	80	67	224	7342	5961	23234
Utajärvi	161	3713	23,06	108	1289	161	3699	79	84	154	10867	10571	25235
Vihanti	178	3857	21,67	90	1173	178	3819	27	31	175	11181	4350	19419
Yli-Ii	122	2253	18,47	66	664	122	2233	48	42	118	7392	7314	17001
Ylikkiiminki	135	2120	15,7	58	437	135	2087	57	78	135	9004	8182	19384
Ylivieska	271	6702	24,73	172	1919	271	6616	117	104	253	9097	3256	19159
Yhteensä Sammanlagt Total	7353	189399	25,76	4203	49788	7353	187112	3308	8308	7037	384766	227868	810341

2.13. Jatkuu -Fortsätter - Continues

Työvoima- ja elinkeinokeskus/kunta Arbetskrafts- och näringscentral/ kommun Employment and Economic Development Centre/ municipality	Pelto ja puutarha yhteensä Åker och trädgård sammanlagt Agricultural and horticultural land total		Keski-peltoala Medel-åkerareal Average area of arable land		Vuokrapelto Arrendeåker Rented arable land		Peltoa viljellynä Åker i odling Arable land under cultivation		Luonnonniitty ja -laidun Naturäng och betesmark Rough grazing and pasturage		Metsämaa Skogsmark Forest land		Muu maa Övrig mark Other land		Yhteensä Sammanlagt Total	
	kpl, st number	ha	ha	kpl, st number	ha	kpl, st number	ha	kpl, st number	ha	kpl, st number	ha	kpl, st number	ha	ha	ha	ha
Kainuun																
Hyrynsalmi	99	1451	14,66	62	352	99	1404	35	20	99	6653	3889	12013			
Kajaani	92	1895	20,6	64	805	92	1856	44	51	87	5481	1486	8913			
Kuhmo	261	4117	15,77	144	978	261	4017	62	62	258	24040	7241	35460			
Paltamo	128	1959	15,3	74	603	128	1940	100	222	123	9480	2349	14010			
Puolanka	93	1562	16,8	65	492	93	1519	44	62	90	9126	3470	14220			
Ristijärvi	79	1519	19,23	50	482	79	1498	40	34	79	7282	2529	11364			
Sotkamo	370	6548	17,7	218	2062	370	6466	229	333	363	30439	3756	41076			
Suomussalmi	197	3020	15,33	129	845	197	2968	54	58	194	14350	8700	26128			
Vaala	161	5078	31,54	96	1074	161	5020	33	89	157	14925	12455	32547			
Vuolijoki	75	1896	25,28	46	669	75	1858	5	2	72	6162	2305	10365			
Yhteensä Sammanlagt Total	1555	29045	18,68	948	8363	1555	28547	646	933	1522	127937	48179	206094			
Lapin																
Enontekiö	24	200	8,32	15	72	24	198	4	13	21	1644	2803	4660			
Inari	34	427	12,57	19	116	34	423	11	27	30	3639	1485	5578			
Kemi	4	47	11,64	4	20	4	43	3	9	3	159	19	234			
Kemijärvi	128	1404	10,97	77	572	128	1398	29	46	112	12981	7555	21986			
Keminmaa	76	1506	19,82	49	480	76	1463	54	141	72	5105	4282	11034			
Kittilä	134	1459	10,89	82	439	134	1418	48	472	131	20314	15211	37456			
Kolari	79	1044	13,22	56	461	79	1023	8	78	71	7456	4705	13283			
Muonio	30	374	12,46	19	116	30	374	0		25	2908	1607	4889			
Pelkosenniemi	28	337	12,02	18	113	28	332	4	9	24	3676	3155	7177			
Pello	67	1132	16,89	50	481	67	1124	26	1091	64	6433	3647	12303			
Posio	244	3546	14,53	125	746	244	3508	43	68	242	25811	18298	47723			
Ranua	199	3832	19,26	105	970	199	3710	18	32	193	28241	24849	56954			
Rovaniemen mlk	324	4760	14,69	170	1593	324	4546	151	198	312	37040	23751	65749			
Salla	120	1698	14,15	85	639	120	1639	33	401	116	17961	11831	31891			
Savukoski	72	643	8,93	52	240	72	631	16	121	65	10145	6778	17687			
Simo	81	1708	21,09	53	511	81	1673	47	220	80	5778	4983	12689			
Sodankylä	185	2208	11,94	110	675	185	2150	86	685	179	26812	21507	51212			
Tervola	143	3503	24,5	89	1099	143	3453	97	227	140	14912	12116	30758			
Tornio	252	6123	24,3	162	2079	252	6042	140	267	230	10533	9985	26908			
Utsjoki	36	313	8,68	28	139	36	313	6	6	28	1617	546	2482			
Ylitornio	153	3264	21,34	105	1332	153	3169	69	125	146	14691	9935	28015			
Yhteensä Sammanlagt Total	2413	39527	16,38	1473	12892	2413	38629	893	4237	2284	257858	189051	490673			
Ahvenanmaa																
Brändö	23	102	4,43	9	20	23	102	22	85	23	186	775	1148			
Eckerö	27	515	19,08	25	273	27	488	18	94	23	1202	620	2431			
Finström	121	1921	15,88	69	562	121	1902	98	908	108	2994	1391	7214			
Föglö	45	624	13,86	31	259	45	618	42	554	43	1719	2929	5826			
Geta	50	628	12,57	31	157	50	604	35	263	42	1693	2701	5285			
Hammarland	83	1548	18,66	59	423	83	1530	69	571	73	2964	883	5966			
Jomala	125	3062	24,5	77	960	125	3002	103	837	115	3896	617	8412			
Kumlinge	26	293	11,27	19	188	26	293	18	493	24	395	1176	2357			
Kökar	21	186	8,85	15	105	21	185	19	592	0	-	137	915			
Lemland	43	678	15,76	28	279	43	674	35	260	39	1743	619	3300			
Lumparland	21	317	15,11	14	137	21	297	18	191	19	545	284	1337			
Maarianhamina	2	30	15,04	2	20	2	22	1	21	0	-	-	51			
Saltvik	99	1893	19,12	61	656	99	1860	83	454	89	2667	2075	7089			
Sottunga	12	166	13,79	10	60	12	166	11	312	11	130	518	1126			
Sund	61	1287	21,1	41	533	61	1256	52	305	53	1545	1295	4432			
Värdö	34	478	14,05	22	139	34	473	24	157	31	1503	2071	4209			
Yhteensä Sammanlagt Total	793	13728	17,31	513	4770	793	13472	648	6095	693	23182	18090	61095			

3.1. Maatilojen lukumäärä ja peltoala omistajan mukaan työvoima- ja elinkeinokeskuksittain kesällä 1997

3.1. Antal lantbrukslägenheter och åkerareal enligt ägare och arbetskrafts- osh näringscentral sommaren 1997

3.1. Number of farms and field area by owner and Employment and Economic Development Centre in summer 1997

Työvoima- ja elinkeinokeskus Arbetskrafts- och näringscentral Employment and Economic Development Centre	Yksityishenkilö Privat person Private individual		Perikunta, perheyhtiö Dödsbo, familjebolag Heirs, family company		Valtio Stat State		Kunta Kommun Municipality		Seurakunta Församling Parish	
	kpl, st number	ha	kpl, st number	ha	kpl, st number	ha	kpl, st number	ha	kpl, st number	ha
Uudenmaan	6859	169817	1338	24256	29	1016	27	2611	11	40
Varsinais-Suomen	10369	262844	1976	41045	20	283	29	1298	10	47
Satakunnan	7615	143369	1431	18899	10	285	18	412	6	27
Hämeen	7607	174240	1320	21958	17	1132	19	724	3	6
Pirkanmaan	9042	146609	2017	22124	20	250	17	649	9	55
Kaakkois-Suomen	7722	132883	2019	24672	13	382	22	595	2	3
Etelä-Savon	7208	82249	1789	12219	16	190	9	209	8	55
Pohjois-Savon	9661	141091	2137	19877	29	653	15	422	5	34
Pohjois-Karjalan	6865	91414	1969	14989	11	253	15	1025	4	15
Keski-Suomen	7862	99312	1904	13623	16	210	20	479	7	24
Etelä-Pohjanmaan	12916	230414	2152	25047	7	224	14	504	6	17
Pohjanmaan	9556	173501	1718	24590	10	74	21	650	6	21
Pohjois-Pohjanmaan	12665	197400	4068	40319	34	523	30	900	11	33
Kainuun	4184	39603	1803	10043	8	548	9	200	6	55
Lapin	6439	55356	2495	12620	28	463	10	205	6	41
Ahvenanmaa	910	12880	160	1370	1	174	1	20	1	4
Yhteensä Sammanlagt Total	127480	2152983	30296	327655	269	6660	276	10903	101	477

Työvoima- ja elinkeinokeskus Arbetskrafts- och näringscentral Employment and Economic Development Centres	Osakeyhtiö Aktiebolag Stock company		Säätiö, koulu, tms. Stiftelse, skola, e.dyl. Foundation, school		Osuuskunta, yhteismetsät 1) Andelslag, samfällid skog 1) Cooperative, forest in joint ownership 1)		Rek. avoin/ky 2) Öppet/kommanditbolag 2) Commandity company 2)		Yhteensä Sammanlagt Total	
	kpl, st number	ha	kpl, st number	ha	kpl, st number	ha	kpl, st number	ha	kpl, st number	ha
Uudenmaan	131	2362	37	864	8	150	31	614	8471	201730
Varsinais-Suomen	65	1045	23	945	1	4	20	160	12513	307671
Satakunnan	24	228	8	38	-	-	4	18	9116	163276
Hämeen	51	870	22	622	5	102	14	294	9058	199948
Pirkanmaan	54	621	24	174	2	4	13	61	11198	170547
Kaakkois-Suomen	27	391	12	143	3	17	14	123	9834	159219
Etelä-Savon	39	197	11	126	6	83	8	131	9094	95459
Pohjois-Savon	37	339	9	40	2	10	11	58	11906	162524
Pohjois-Karjalan	38	289	10	184	7	40	10	44	8929	108253
Keski-Suomen	45	484	8	45	1	3	8	39	9871	114219
Etelä-Pohjanmaan	29	284	13	139	8	51	12	58	15157	256738
Pohjanmaan	42	424	11	68	4	6	20	155	11388	199489
Pohjois-Pohjanmaan	53	492	18	257	5	182	15	395	16899	240501
Kainuun	17	170	9	42	5	35	2	5	6043	50701
Lapin	37	591	2	18	1	2	7	25	9025	69321
Ahvenanmaa	3	20	2	6	-	-	1	1	1079	14475
Yhteensä Sammanlagt Total	692	8808	219	3712	58	691	190	2180	159581	2514071

1) Sisältää tuotantorenkaat - Inkluderar produktionsringar - Includes productionrings

2) Sisältää toiminimiyritykset - Inkluderar firmanamn företagen - Includes businessname companies

3.2. Maatilojen lukumäärä ja peltoala omistajan mukaan maaseutukeskuksittain kesällä 1997
3.2. Antal lantbrukslägenheter och åkerareal enligt ägare och landsbygdscentral sommaren 1997
3.2. Number of farms and field area by owner and Rural Centre in summer 1997

Maaseutukeskus Landsbygdscentral Rural Centre	Yksityishenkilö Privat person Private individual		Perikunta, perheyhtiö Dödsbo, familjebolag Heirs, family company		Valtio Stat State		Kunta Kommun Municipality		Seurakunta Församling Parish	
	kpl, st number	ha	kpl, st number	ha	kpl, st number	ha	kpl, st number	ha	kpl, st number	ha
Uudenmaan	4869	127154	798	15605	12	430	17	700	6	16
Nylands Svenska	2775	66861	643	10720	17	586	11	1941	5	24
Farma	8657	221736	1663	35565	16	261	27	1196	8	32
Finska Hushäll.	1835	31256	327	3103	5	195	2	23	3	20
Satakunnan	9386	170222	1799	21925	13	299	19	415	6	27
Pirkanmaan	6279	97665	1435	14729	15	228	13	565	7	45
Hämeen	5922	140503	1067	21309	17	1136	15	764	3	12
Päijät-Hämeen	3330	61651	692	7732	4	10	8	118	2	3
Kymenlaakson	3970	78670	853	12448	7	85	13	412	1	2
Etelä-Karjalan	3752	54213	1166	12224	6	297	9	183	1	2
Mikkelin	7208	82249	1789	12219	16	190	9	209	8	55
Pohjois-Savon	9661	141091	2137	19877	29	653	15	422	5	34
Pohjois-Karjalan	6865	91414	1969	14989	11	253	15	1025	4	15
Keski-Suomen	7211	92024	1722	12589	14	205	19	473	7	24
Etelä-Pohjanmaan	14114	258105	2287	28324	8	227	14	504	7	20
Österbottens Sv.	6136	103037	1089	12924	4	16	15	469	4	16
Keski-Pohjanmaan	3238	65334	748	12804	9	85	8	191	1	2
Oulun	11649	174840	3814	35905	30	493	28	891	11	33
Kainuun	4184	39603	1803	10043	8	548	9	200	6	55
Lapin	6439	55356	2495	12620	28	463	10	205	6	41
Yhteensä Sammanlagt Total	127480	2152983	30296	327655	269	6660	276	10903	101	477

Maaseutukeskus Landsbygdscentral Rural Centre	Osakeyhtiö Aktiebolag Stock company		Säätiö, koulu, tms. Stiftelse, skola, e.dyl. Foundation, school		Osuuskunta, yhteismetsät 1) Andelslag, samfällid skog 1) Cooperative, forest in joint ownership 1)		Rek. avoin/ky 2) Öppet/kommanditbolag 2) Commodity company 2)		Yhteensä Sammanlagt Total	
	kpl, st number	ha	kpl, st number	ha	kpl, st number	ha	kpl, st number	ha	kpl, st number	ha
Uudenmaan	59	1082	20	256	2	13	9	105	5792	145361
Nylands Svenska	75	1304	19	673	6	137	23	513	3574	82759
Farma	54	954	17	508	1	4	18	155	10461	260411
Finska Hushäll.	11	97	7	441	-	-	2	3	2192	35138
Satakunnan	31	307	11	47	-	-	5	19	11270	193261
Pirkanmaan	36	422	19	152	2	4	11	57	7817	113867
Hämeen	49	685	16	286	3	23	12	287	7103	164993
Päijät-Hämeen	15	303	8	289	2	78	5	13	4066	70197
Kymenlaakson	17	339	7	94	1	6	12	119	4881	92175
Etelä-Karjalan	10	52	5	49	2	12	2	5	4953	67037
Mikkelin	39	197	11	126	6	83	8	131	9093	95454
Pohjois-Savon	37	339	9	40	2	10	11	58	11906	162524
Pohjois-Karjalan	38	289	10	184	7	40	10	44	8929	108253
Keski-Suomen	43	477	7	41	1	3	6	35	9030	105871
Etelä-Pohjanmaan	32	308	13	139	8	51	14	96	16497	287774
Österbottens Sv.	35	345	8	39	1	2	12	55	7303	116901
Keski-Pohjanmaan	5	85	5	45	4	27	6	62	4024	78635
Oulun	52	463	16	241	4	160	15	395	15619	213421
Kainuun	17	170	9	42	5	35	2	5	6043	50701
Lapin	37	591	2	18	1	2	7	25	9025	69321
Yhteensä Sammanlagt Total	692	8808	219	3712	58	691	190	2180	159581	2514071

1) Sisältää tuotantorenkaat - Inkluderar produktionsringar - Includes productionrings

2) Sisältää toiminimiyritykset - Inkluderar firmanamn företagen - Includes businessname companies

3.3. Maatilojen lukumäärä ja peltoala omistajan mukaan lääneittäin kesällä 1997 sekä koko maassa 1985 - 1997

3.3. Antal lantbrukslägenheter och åkerareal enligt ägare och län sommaren 1997 samt i hela landet 1985 - 1997

3.3. Number of farms and field area by owner and province in summer 1997 and in the whole country 1985 - 1997

Lääni Län Province	Yksityishenkilö Privat person Private individual		Perikunta, perheyhtiö Dödsbo, familjebolag Heirs, family company		Valtio Stat State		Kunta Kommun Municipality		Seurakunta Församling Parish	
	kpl, st number	ha	kpl, st number	ha	kpl, st number	ha	kpl, st number	ha	kpl, st number	ha
1997										
Etelä-Suomen	22188	476941	4677	70888	59	2530	68	3930	16	49
Länsi-Suomen	57360	1056050	11198	145329	83	1327	119	3993	44	191
Itä-Suomen	23734	314754	5895	47085	56	1095	39	1656	17	104
Oulun	16849	237003	5871	50364	42	1071	39	1100	17	88
Lapin	6439	55356	2495	12620	28	463	10	205	6	41
Ahvenanmaa	910	12880	160	1370	1	174	1	20	1	4
Yhteensä Sammanlagt Total	127480	2152983	30296	327655	269	6660	276	10903	101	477
1985	160246	2034696	38608	351066	451	11664	480	8317	70	881
1986	156495	2045390	37373	342603	449	11534	475	7581	65	770
1987	154424	2057407	36266	331305	447	11714	475	7310	66	770
1988	152220	2061841	35236	321181	441	11746	488	7162	63	776
1990	157370	2146669	40270	362128	254	10638	288	8844	150	866
1991	157261	2169659	40361	366680	408	12872	311	9474	150	796
1992	153845	2158814	41501	377905	414	12669	347	11675	167	896
1993	150044	2166730	39616	374108	365	12183	356	11328	152	689
1994	148752	2181304	38918	370527	328	11238	389	11672	154	782
1995	135140	2148052	32642	341605	345	10117	330	10011	125	554
1996 3)	124261	2102228	29412	326029	268	8012	258	9505	97	451

Lääni Län Province	Osakeyhtiö Aktiebolag Stock company		Säätiö, koulu, tms. Stiftelse, skola, e.dyl. Foundation, school		Osuuskunta, yhteismetsät 1) Andelslag, samfällid skog 1) Cooperative, forest in joint ownership 1)		Rek. avoin/ky 2) Öppet/kommanditbolag 2) Commodity company 2)		Yhteensä Sammanlagt Total	
	kpl, st number	ha	kpl, st number	ha	kpl, st number	ha	kpl, st number	ha	kpl, st number	ha
1997										
Etelä-Suomen	209	3624	71	1628	16	269	59	1032	27363	560891
Länsi-Suomen	259	3086	87	1410	16	68	77	491	69243	1211945
Itä-Suomen	114	825	30	350	15	133	29	232	29929	366247
Oulun	70	663	27	299	10	217	17	400	22942	291205
Lapin	37	591	2	18	1	2	7	25	9025	69321
Ahvenanmaa	3	20	2	6	-	-	1	1	1079	14475
Yhteensä Sammanlagt Total	692	8808	219	3712	58	691	190	2180	159581	2514071
1985	343	8208	121	3373	47	1143	84	886	200450	2420235
1986	316	7690	120	3333	51	1056	86	775	195430	2420741
1987	308	7399	125	3256	49	886	84	1027	192244	2421074
1988	327	7188	121	3142	54	1091	99	1377	189049	2415505
1990	537	8247	281	4433	59	893	176	1473	199385	2544192
1991	805	11190	331	4797	81	1204	238	2287	199946	2578960
1992	772	10252	321	4698	80	1115	180	1563	197627	2579588
1993	745	10431	300	4372	73	841	202	1861	191853	2582543
1994	738	9967	297	4149	76	914	273	2380	189925	2592935
1995	666	8481	232	3579	55	715	172	1857	169707	2524971
1996 3)	611	8019	211	3269	51	686	168	1924	155337	2460121

1) Sisältää yhteismetsät vuodesta 1991 lähtien ja tuotantorenkaat vuodesta 1996 lähtien - Inkluderar sammanfällid skog från och med år 1991 och produktionsringar från och med år 1996 - Includes forest in joint ownership since year 1991 and production rings from year 1996

2) Sisältää toimimiyrietykset vuodesta 1996 lähtien - Inkluderar firmanamn företagen från och med år 1996 - Includes businessname companies since year 1996

3) Aineiston käsittelyssä tapahtuneen virheen vuoksi vuoden 1996 tiedot ovat vertailukelpoisia ainoastaan aktiivitulojen osalta -

På grund av ett misstag vid bearbetningen av datat för år 1996 är endast uppgifterna om aktiva gårdar jämförbara -

Due to a processing error, the 1996 data are comparable for active farms only

3.4. Aktiivitulojen lukumäärä ja peltoala omistajan mukaan työvoima- ja elinkeinokeskuksittain kesällä 1997 sekä koko maassa 1992 - 1997

3.4. Antal aktivlågenheter och åkerareal enligt ägare och arbetskrafts- och näringscentral sommaren 1997 samt i hela landet 1992 - 1997

3.4. Number of active farms and field area by owner and Employment and Economic Development Centre in summer 1997 and in the whole country 1992 - 1997

Työvoima- ja elinkeinokeskus Arbetskrafts- och näringscentral Employment and Economic Development Centre 1997	Yksityishenkilö Privat person Private individual		Perikunta, perheyhtiö Dödsbo, familjebolag Heirs, family company		Valtio Stat State		Kunta Kommun Municipality		Seurakunta Församling Parish	
	kpl, st number	ha	kpl, st number	ha	kpl, st number	ha	kpl, st number	ha	kpl, st number	ha
Uudenmaan	4844	159827	615	21256	7	811	10	1574	1	1
Varsinais-Suomen	8357	252821	1264	38291	4	155	7	577	1	12
Satakunnan	5642	133659	722	16031	2	227	4	131	1	14
Hämeen	5665	163266	700	18930	3	1032	3	270	-	-
Pirkanmaan	5405	128080	762	16598	2	143	5	159	-	-
Kaakkois-Suomen	4834	116270	865	19088	2	315	4	205	-	-
Etelä-Savon	4008	66946	554	7358	4	67	2	95	2	31
Pohjois-Savon	5572	118075	654	13051	7	501	5	240	-	-
Pohjois-Karjalan	3482	73104	479	8660	1	106	4	216	-	-
Keski-Suomen	4207	80773	496	7557	4	72	4	230	-	-
Etelä-Pohjanmaan	9252	208540	991	19952	3	195	5	266	-	-
Pohjanmaan	7330	162494	891	21092	2	13	6	380	-	-
Pohjois-Pohjanmaan	6324	162102	993	25700	5	252	10	514	-	-
Kainuun	1351	25348	197	3185	2	396	3	105	-	-
Lapin	2092	35468	309	3719	4	208	3	106	-	-
Ahvenanmaa	705	12334	81	1174	1	174	1	20	1	4
Yhteensä - Sammanlagt										
Total	79070	1899107	10573	241642	53	4668	76	5088	6	62
1992	102753	1891783	17774	272276	162	9307	146	6258	47	386
1993	98588	1885966	16846	271543	155	9151	145	4666	45	220
1994	97314	1902546	16306	269346	150	8696	167	5119	50	349
1995	86933	1893643	12468	252804	111	7956	83	3211	7	66
1996	82181	1885916	11371	249004	79	6293	69	4193	8	71
Työvoima- ja elinkeinokeskus Arbetskrafts- och näringscentral Employment and Economic Development Centre 1997	Osakeyhtiö Aktiebolag Stock company		Säätiö, koulu, tms. Stiftelse, skola, e.dyl. Foundation, school		Osuuskunta, yht. metsät 1) Andelslag, samfällid skog 1) Cooperative, forest in joint ownership 1)		Rek. avoin/ky 2) Öppet/kommandit 2) Commandity comp. 2)		Yhteensä Sammanlagt Total	
	kpl, st number	ha	kpl, st number	ha	kpl, st number	ha	kpl, st number	ha	kpl, st number	ha
Uudenmaan	48	1676	7	626	2	113	20	559	5554	186443
Varsinais-Suomen	39	890	6	842	-	-	12	136	9690	293724
Satakunnan	12	186	1	19	-	-	2	12	6386	150279
Hämeen	28	767	11	598	1	77	10	282	6421	185222
Pirkanmaan	25	409	5	126	-	-	7	45	6211	145560
Kaakkois-Suomen	12	299	3	51	1	6	7	102	5728	136336
Etelä-Savon	10	96	6	112	1	69	3	119	4590	74893
Pohjois-Savon	12	125	2	10	-	-	7	45	6259	132047
Pohjois-Karjalan	11	133	2	163	-	-	3	21	3982	82403
Keski-Suomen	14	294	1	25	1	3	3	23	4730	88977
Etelä-Pohjanmaan	12	190	1	4	2	37	8	50	10274	229234
Pohjanmaan	21	344	2	24	-	-	12	141	8264	184488
Pohjois-Pohjanmaan	10	213	2	185	2	144	7	290	7353	189400
Kainuun	1	4	1	7	-	-	-	-	1555	29045
Lapin	4	22	-	-	-	-	1	4	2413	39527
Ahvenanmaa	3	20	1	3	-	-	-	-	793	13729
Yhteensä - Sammanlagt										
Total	262	5666	51	2794	10	448	102	1830	90203	2161307
1992	254	6425	108	3203	19	827	86	1270	121349	2191735
1993	273	7021	103	3185	14	527	112	1603	116281	2183882
1994	280	6664	97	3069	15	633	131	1972	114510	2198393
1995	213	5065	48	2594	6	490	95	1475	99964	2167304
1996	246	5531	51	2523	8	484	101	1608	94114	2155623

1) Sisältää yhteismetsät vuodesta 1991 lähtien ja tuotantorenkaat vuodesta 1996 lähtien - Inkluderar sammanfällid skog från och med år 1991 och produktionsringar från och med år 1996 - Includes forest in joint ownership since year 1991 and productionrings since 1996

2) Sisältää toiminimiyritykset vuodesta 1996 lähtien - Inkluderar firmanamn företagen från och med år 1996 - Includes businessname companies since 1996

3.5. Maatilojen lukumäärä ja peltoala omistajan mukaan peltosuuruusluokittain kesällä 1997

3.5. Antal lantbrukslägenheter och åkerareal enligt ägare och åkerstorleksgrupp sommaren 1997

3.5. Number of farms and field area by owner and field area group in summer 1997

Peltosuuruusluokka Åkerstorleksgrupp Field area group	Yksityishenkilö Privat person Private individual		Perikunta, perheyhtiö Dödsbo, familjebolag Heirs, family company		Valtio Stat State		Kunta Kommun Municipality		Seurakunta Församling Parish	
	kpl, st number	ha	kpl, st number	ha	kpl, st number	ha	kpl, st number	ha	kpl, st number	ha
1.00 - 1.99 ha	14046	19614	6093	8580	49	72	23	32	29	43
2.00 - 2.99 ha	8418	20391	3620	8779	33	80	19	46	21	51
3.00 - 4.99 ha	13937	54234	5146	19944	35	133	28	110	26	105
5.00 - 9.99 ha	23897	174323	6738	47506	51	366	38	275	10	56
10.00 - 14.99 ha	16604	204672	2877	34959	18	220	23	286	10	117
15.00 - 19.99 ha	12399	215298	1632	28214	24	407	18	302	2	35
20.00 - 24.99 ha	9574	214099	1033	23111	9	205	14	307	2	43
25.00 - 29.99 ha	7351	201115	727	19906	6	163	10	269	1	26
30.00 - 39.99 ha	9356	322153	901	31200	9	334	20	682	-	-
40.00 - 49.99 ha	4984	221766	517	22956	6	278	10	464	-	-
50.00 - 74.99 ha	4758	282900	621	37273	9	576	31	1974	-	-
75.00 - 99.99 ha	1355	115231	198	17031	5	443	18	1566	-	-
100.00- ha	801	107188	193	28197	15	3383	24	4591	-	-
Yhteensä Sammanlagt Total	127480	2152983	30296	327655	269	6660	276	10903	101	477

Peltosuuruusluokka Åkerstorleksgrupp Field area group	Osakeyhtiö Aktiebolag Stock company		Säätiö, koulu, tms. Stiftelse, skola, e.dyl. Foundation, school		Osuuskunta, yhteismetsät 1) Andelslag, samfällid skog 1) Cooperative, forest in joint ownership 1)		Rek. avoin/ky 2) Öppet/kommanditbolag 2) Commandity company 2)		Yhteensä Sammanlagt Total	
	kpl, st number	ha	kpl, st number	ha	kpl, st number	ha	kpl, st number	ha	kpl, st number	ha
1.00 - 1.99 ha	123	170	66	95	15	22	43	61	20487	28689
2.00 - 2.99 ha	99	235	36	90	7	18	28	68	12281	29758
3.00 - 4.99 ha	165	634	32	120	11	44	53	206	19433	75530
5.00 - 9.99 ha	129	890	32	221	12	85	26	185	30933	223907
10.00 - 14.99 ha	45	561	11	150	6	72	8	93	19602	241130
15.00 - 19.99 ha	39	652	10	178	-	-	7	126	14131	245212
20.00 - 24.99 ha	13	290	4	94	1	23	4	89	10654	238261
25.00 - 29.99 ha	16	442	5	135	-	-	1	26	8117	222082
30.00 - 39.99 ha	14	482	3	114	1	32	4	132	10308	355129
40.00 - 49.99 ha	10	461	3	134	-	-	6	266	5537	246394
50.00 - 74.99 ha	19	1158	5	305	2	136	4	258	5448	324511
75.00 - 99.99 ha	7	598	3	271	2	154	3	277	1591	135571
100.00- ha	13	2234	9	1804	1	105	3	393	1059	147895
Yhteensä Sammanlagt Total	692	8808	219	3712	58	691	190	2180	159581	2514071

1) Sisältää tuotantorenkaat - Inkluderar produktionsringar - Includes productionrings

2) Sisältää toiminimiyritykset - Inkluderar firmanamn företagen - Includes businessname companies

3.6. Aktiivitulojen lukumäärä ja peltoala omistajan mukaan peltosuuruusluokittain kesällä 1997

3.6. Antal aktivlägenheter och åkerareal enligt ägare och åkerstorleksgrupp sommaren 1997

3.6. Number of active farms and field area by owner and field area group in summer 1997

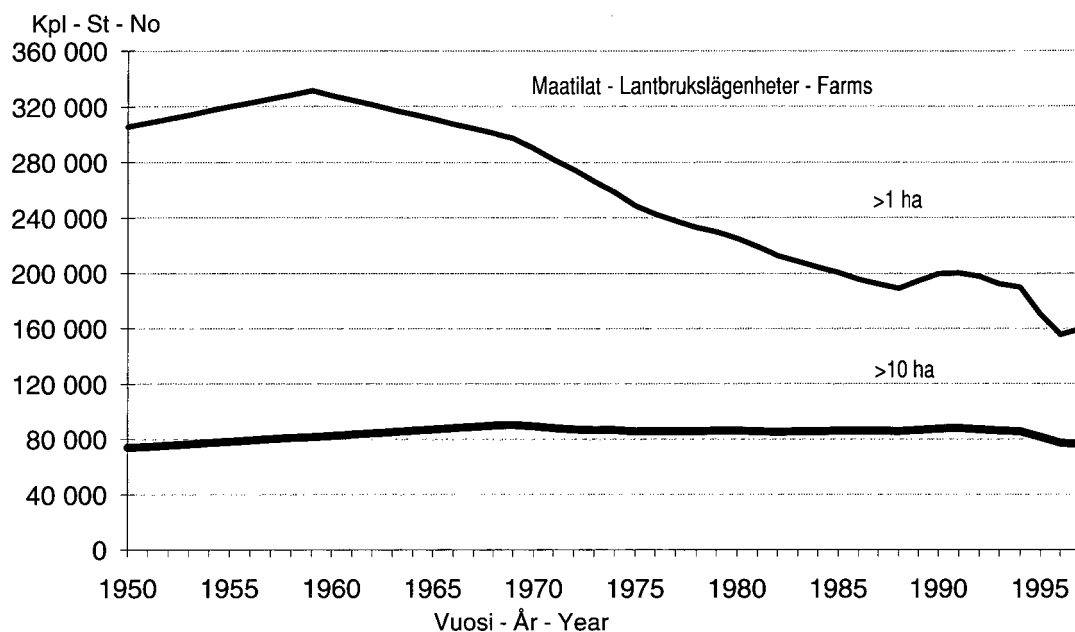
Peltosuuruusluokka Åkerstorleksgrupp Field area group	Yksityishenkilö Privat person Private individual		Perikunta, perheyhtiö Dödsbo, familjebolag Heirs, family company		Valtio Stat State		Kunta Kommun Municipality		Seurakunta Församling Parish	
	kpl, st number	ha	kpl, st number	ha	kpl, st number	ha	kpl, st number	ha	kpl, st number	ha
1.00 - 1.99 ha	786	1135	111	162	2	3	1	2	1	1
2.00 - 2.99 ha	703	1713	141	350	-	-	2	5	-	-
3.00 - 4.99 ha	5047	19705	887	3480	3	12	7	27	1	4
5.00 - 9.99 ha	11855	89138	2274	16807	4	28	5	35	-	-
10.00 - 14.99 ha	12314	152944	1771	21797	1	13	6	76	3	35
15.00 - 19.99 ha	11017	191747	1359	23580	7	122	-	-	-	-
20.00 - 24.99 ha	9062	202839	940	21046	2	47	2	45	1	21
25.00 - 29.99 ha	7165	196063	694	19009	3	82	2	55	-	-
30.00 - 39.99 ha	9256	318789	873	30241	2	79	9	302	-	-
40.00 - 49.99 ha	4963	220844	515	22872	4	187	4	189	-	-
50.00 - 74.99 ha	4749	282378	617	37069	7	454	16	1062	-	-
75.00 - 99.99 ha	1354	115142	198	17031	3	257	10	889	-	-
100.00- ha	799	106670	193	28197	15	3383	12	2404	-	-
Yhteensä Sammanlagt Total	79070	1899107	10573	241642	53	4668	76	5088	6	62

Peltosuuruusluokka Åkerstorleksgrupp Field area group	Osakeyhtiö Aktiebolag Stock company		Säätiö, koulu, tms. Stiftelse, skola, e.dyl. Foundation, school		Osuuskunta, yhteismetsät 1) Andelslag, samfällid skog 1) Cooperative, forest in joint ownership 1)		Rek. avoin/ky 2) Öppet/kommanditbolag 2) Commandity company 2)		Yhteensä Sammanlagt Total	
	kpl, st number	ha	kpl, st number	ha	kpl, st number	ha	kpl, st number	ha	kpl, st number	ha
1.00 - 1.99 ha	9	13	-	-	-	-	4	5	914	1321
2.00 - 2.99 ha	12	29	2	5	-	-	6	14	866	2116
3.00 - 4.99 ha	82	312	5	18	2	8	38	148	6072	23714
5.00 - 9.99 ha	47	328	7	52	2	14	16	118	14210	106520
10.00 - 14.99 ha	25	310	6	82	-	-	8	93	14134	175350
15.00 - 19.99 ha	20	337	5	92	-	-	7	126	12415	216004
20.00 - 24.99 ha	9	197	2	49	-	-	4	89	10022	224333
25.00 - 29.99 ha	12	328	4	108	-	-	1	26	7881	215671
30.00 - 39.99 ha	10	337	3	114	1	32	3	101	10157	349995
40.00 - 49.99 ha	7	322	3	134	-	-	6	266	5502	244814
50.00 - 74.99 ha	14	833	4	246	2	136	4	258	5413	322436
75.00 - 99.99 ha	4	344	1	90	2	154	2	192	1574	134099
100.00- ha	11	1978	9	1804	1	105	3	393	1043	144934
Yhteensä Sammanlagt Total	262	5666	51	2794	10	448	102	1830	90203	2161307

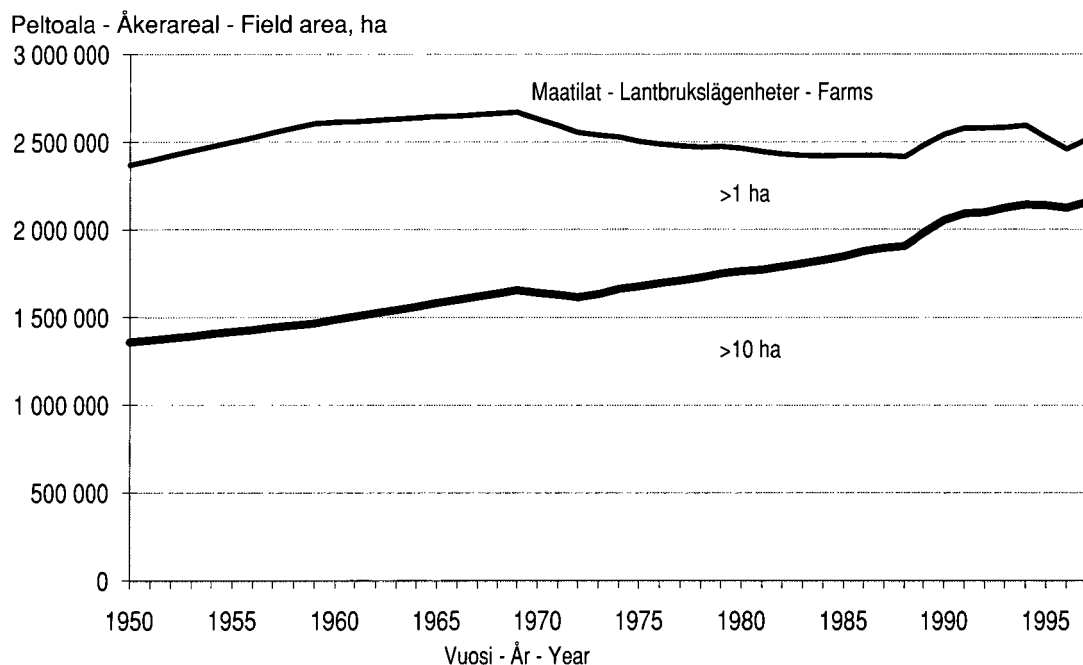
1) Sisältää tuotantorenkaat - Inkluderar produktionsringar - Includes productionrings

2) Sisältää toiminimiyritykset - Inkluderar firmanamn företagen - Includes businessname companies

11. Maatilojen lukumäärä, >1 ha ja >10 ha, 1950-97
11. Antal lantbrukslägenheter, >1 ha och >10 ha, 1950-97
11. Number of farms, >1 ha and >10 ha, 1950-97



12. Maatilojen peltoala 1950-97
12. Lantbrukslägenheternas åkerareal 1950-97
12. Arable land area on farms 1950-97



4.1. Maatilojen ja pellon jakauma viljelijän maataloudesta saamien tulojen mukaan yksityishenkilöiden omistamilla maatiloilla työvoima- ja elinkeinokeskuksittain kesällä 1997

4.1. Lantbrukslägenheternas och åkerarealens fördelning enligt odlarens inkomster av lantbruket på lantbrukslägenheterna i privat ägo och arbetskrafts- och näringscentralen sommaren 1997

4.1. Number and arable area of farms by farmer's income from agriculture on privately owned farms by Employment and Economic Development Centre in summer 1997

Työvoima- ja elinkeinokeskus Arbetskrafts- och näringscentral Employment and Economic Development Centre	Maataloudesta saadun tulon osuus viljelijän kokonaistuloista Andelen inkomster av lantbruket av odlarens totala inkomster Income from agriculture as proportion of farmer's total income								
	>75%			50-75%			25-50%		
	Tilaluku Antal lägenheter Number of farms	Peltoala Åkerareal Area of arable land ha	ha/tila ha/gård ha/farm	Tilaluku Antal lägenheter Number of farms	Peltoala Åkerareal Area of arable land ha	ha/tila ha/gård ha/farm	Tilaluku Antal lägenheter Number of farms	Peltoala Åkerareal Area of arable land ha	ha/tila ha/gård ha/farm
1997									
Uudenmaan	2544	112081	44,06	520	16267	31,28	629	12582	20,00
Varsinais-Suomen	4289	167571	39,07	770	21320	27,69	1126	21621	19,20
Satakunnan	2870	92509	32,23	538	12320	22,90	828	13505	16,31
Hämeen	3481	123723	35,54	595	15145	25,45	605	10185	16,83
Pirkanmaan	2793	87068	31,17	468	11469	24,51	672	10790	16,06
Kaakkois-Suomen	2835	84449	29,79	495	10915	22,05	590	9515	16,13
Etelä-Savon	2237	45327	20,26	459	7419	16,16	383	4278	11,17
Pohjois-Savon	3747	94303	25,17	401	7210	17,98	394	4983	12,65
Pohjois-Karjalan	2199	54415	24,75	252	4414	17,52	268	3477	12,97
Keski-Suomen	2340	56744	24,25	411	7521	18,30	469	6407	13,66
Etelä-Pohjanmaan	4684	136126	29,06	791	17420	22,02	1338	20761	15,52
Pohjanmaan	3814	109447	28,70	629	13627	21,66	919	14217	15,47
Pohjois-Pohjanmaan	3817	120677	31,62	445	9849	22,13	550	9128	16,60
Kainuun	858	18722	21,82	73	1195	16,37	85	970	11,41
Lapin	1138	25490	22,40	151	1706	11,30	143	1496	10,46
Ahvenanmaa	318	8144	25,61	82	1337	16,31	97	1058	10,91
Yhteensä									
Sammanlagt	43964	1336794	30,41	7080	159135	22,48	9096	144974	15,94
Total									
Koko maa									
Hela landet									
Whole country									
1995	50355	1354107	26,89	9075	176185	19,41	9410	129334	13,74
1996 1)	50072	1416143	28,28	8282	173154	20,91	10079	148043	14,69

1) Aineiston käsittelyssä tapahtuneen virheen vuoksi vuoden 1996 tiedot ovat vertailukelpoisia ainoastaan aktiivitulojen osalta

1) På grund av ett misstag vid bearbetningen av datat för år 1996 är endast uppgifterna om aktiva gårdar jämförbara

1) Due to a processing error, the 1996 data are comparable for active farms only

<25%			Osuus tuntematon Andel okänd <i>Proportion unknown</i>			Yhteensä Sammanlagt <i>Total</i>			Työvoima- ja elinkeinokeskus Arbetskrafts- och näringscentral <i>Employment and Economic Development Centre</i>
Tilaluku Antal lägenheter <i>Number of farms</i>	Peltoala Åkerareal <i>Area of arable land</i> ha	ha/tila ha/gård <i>ha/farm</i>	Tilaluku Antal lägenheter <i>Number of farms</i>	Peltoala Åkerareal <i>Area of arable land</i> ha	ha/tila ha/gård <i>ha/farm</i>	Tilaluku Antal lägenheter <i>Number of farms</i>	Peltoala Åkerareal <i>Area of arable land</i> ha	ha/tila ha/gård <i>ha/farm</i>	
732	8953	12,23	2434	19934	8,19	6859	169817	24,76	Uudenmaan
1087	12929	11,89	3097	39403	12,72	10369	262844	25,35	Varsinais-Suomen
1033	9756	9,44	2346	15279	6,51	7615	143369	18,83	Satakunnan
601	6817	11,34	2325	18370	7,90	7607	174240	22,91	Hämeen
935	9228	9,87	4174	28054	6,72	9042	146609	16,21	Pirkanmaan
586	5974	10,19	3216	22030	6,85	7722	132883	17,21	Kaakkois-Suomen
475	3640	7,66	3654	21585	5,91	7208	82249	11,41	Etelä-Savon
562	4639	8,25	4557	29956	6,57	9661	141091	14,60	Pohjois-Savon
417	3596	8,62	3729	25512	6,84	6865	91414	13,32	Pohjois-Karjalan
605	5385	8,9	4037	23255	5,76	7862	99312	12,63	Keski-Suomen
1511	14917	9,87	4592	41190	8,97	12916	230414	17,84	Etelä-Pohjanmaan
1114	10715	9,62	3080	25495	8,28	9556	173501	18,16	Pohjanmaan
774	7684	9,93	7079	50062	7,07	12665	197400	15,59	Pohjois-Pohjanmaan
154	1268	8,23	3014	17448	5,79	4184	39603	9,47	Kainuun
298	2180	7,31	4709	24484	5,20	6439	55356	8,60	Lapin
114	910	7,98	299	1431	4,79	910	12880	14,15	Ahvenanmaa
10998	108590	9,87	56342	403490	7,16	127480	2152983	16,89	Yhteensä Sammanlagt Total
12262	99255	8,09	54038	389171	7,20	135140	2148052	15,90	1995
14106	120198	8,52	41722	244690	5,86	124261	2102228	16,92	1) 1996

4.2. Aktiivitulojen ja pellon jakauma viljelijän maataloudesta saamien tulojen mukaan yksityishenkilöiden omistamilla maatiloilla työvoima- ja elinkeinokeskuksittain kesällä 1997

4.2. Aktivlägenheternas och åkerarealens fördelning enligt odlarens inkomster av lantbruket på lantbrukslägenheterna i privat ägo och arbetskrafts- och näringscentral sommaren 1997

4.2. Number and arable area of active farms by farmers income from agriculture on privately owned farms by Employment and Economic Development Centre in summer 1997

Työvoima- ja elinkeinokeskus Arbetskrafts och näringscentral Employment and Economic Development Centre	Maataloudesta saadun tulon osuus viljelijän kokonaistuloista Andelen inkomster av lantbruket av odlarens totala inkomster Income from agriculture as proportion of farmer's total income								
	>75%			50-75%			25-50%		
	Tilaluku Antal lägenheter Number of farms	Peltoala Åkerareal Area of arable land ha	ha/tila ha/gård ha/farm	Tilaluku Antal lägenheter Number of farms	Peltoala Åkerareal Area of arable land ha	ha/tila ha/gård ha/farm	Tilaluku Antal lägenheter Number of farms	Peltoala Åkerareal Area of arable land ha	ha/tila ha/gård ha/farm
1997									
Uudenmaan	2535	111951	44,16	516	16203	31,40	625	12535	20,06
Varsinais-Suomen	4280	167501	39,14	767	21292	27,76	1122	21579	19,23
Satakunnan	2863	92389	32,27	535	12297	22,98	822	13349	16,24
Hämeen	3474	123655	35,59	594	15137	25,48	598	10113	16,91
Pirkanmaan	2780	86942	31,27	464	11440	24,65	668	10735	16,07
Kaakkois-Suomen	2824	84276	29,84	491	10859	22,12	584	9473	16,22
Etelä-Savon	2219	45201	20,37	452	7339	16,24	368	4163	11,31
Pohjois-Savon	3724	94046	25,25	392	7124	18,17	388	4911	12,66
Pohjois-Karjalan	2186	54280	24,83	247	4354	17,63	260	3414	13,13
Keski-Suomen	2325	56573	24,33	401	7420	18,50	463	6338	13,69
Etelä-Pohjanmaan	4664	135922	29,14	787	17403	22,11	1331	20724	15,57
Pohjanmaan	3805	109406	28,75	627	13624	21,73	911	14173	15,56
Pohjois-Pohjanmaan	3786	120348	31,79	435	9677	22,25	542	9054	16,71
Kainuun	852	18661	21,90	72	1194	16,58	83	961	11,58
Lapin	1130	25403	22,48	147	1669	11,36	135	1425	10,56
Ahvenanmaa	318	8144	25,61	82	1337	16,31	97	1058	10,91
Yhteensä									
Sammanlagt	43765	1334698	30,50	7009	158369	22,60	8997	144006	16,01
Total									
Koko maa									
Hela landet									
Whole country									
1995	49531	1344926	27,15	8719	172351	19,77	8901	125214	14,07
1996	49222	1406786	28,58	7966	169695	21,30	9597	144131	15,02

						Osuus tuntematon Andel okänd Proportion unknown				Yhteensä Sammanlagt Total	Työvoima ja- elinkeinokeskus Arbetskrafts och- näringscentral Employment and Economic Development Centre
<25%											
Tilaluku Antal lägenheter Number of farms	Peltoala Åkerareal Area of arable land	ha/tila ha/gård ha/farm	Tilaluku Antal lägenheter Number of farms	Peltoala Åkerareal Area of arable land	ha/tila ha/gård ha/farm	Tilaluku Antal lägenheter Number of farms	Peltoala Åkerareal Area of arable land	ha/tila ha/gård ha/farm			
									1997		
714	8853	12,40	454	10285	22,65	4844	159827	32,99	Uudenmaan		
1059	12700	11,99	1129	29749	26,35	8357	252821	30,25	Varsinais-Suomen		
1014	9650	9,52	408	5974	14,64	5642	133659	23,69	Satakunnan		
587	6741	11,48	412	7620	18,50	5665	163266	28,82	Hämeen		
905	9050	10,00	588	9913	16,86	5405	128080	23,70	Pirkanmaan		
559	5838	10,44	376	5824	15,49	4834	116270	24,05	Kaakkois-Suomen		
450	3495	7,77	519	6748	13,00	4008	66946	16,70	Etelä-Savon		
542	4540	8,38	526	7454	14,17	5572	118075	21,19	Pohjois-Savon		
397	3424	8,62	392	7632	19,47	3482	73104	20,99	Pohjois-Karjalan		
575	5152	8,96	443	5290	11,94	4207	80773	19,20	Keski-Suomen		
1483	14770	9,96	987	19721	19,98	9252	208540	22,54	Etelä-Pohjanmaan		
1090	10579	9,71	897	14712	16,40	7330	162494	22,17	Pohjanmaan		
754	7585	10,06	807	15438	19,13	6324	162102	25,63	Pohjois-Pohjanmaan		
143	1216	8,50	201	3316	16,50	1351	25348	18,76	Kainuun		
261	1925	7,37	419	5046	12,04	2092	35468	16,95	Lapin		
112	907	8,10	96	888	9,25	705	12334	17,50	Ahvenanmaa		
10645	106423	10,00	8654	155611	17,98	79070	1899107	24,02	Yhteensä Sammanlagt Total		
8919	79912	8,96	10863	171239	15,76	86933	1893642	21,78	1995		
10997	102364	9,31	4399	62940	14,31	82181	1885916	22,95	1996		

5.1. Maatilojen keskimääräinen peltoala (ha) työvoima- ja elinkeinokeskuksittain kesällä 1997 sekä koko maassa 1983 - 1997

5.1. Lantbrukslägenheternas medelåkerareal (ha) enligt arbetskrafts- och näringscentral sommaren 1997 samt i hela landet 1983 - 1997

5.1. Average size of farms by Employment and Economic Development Centre (ha) in summer 1997 and in the whole country 1983 - 1997

Työvoima- ja elinkeinokeskus Arbetskrafts- och näringscentral Employment and Economic Development Centre 1997	Kaikki tilat Alla lantbrukslägenheter All farms		Aktiivitalat 1) Aktiva lägenheter 1) Active farms 1)	
	> 1 ha	> 3 ha	> 1 ha	> 3 ha
Uudenmaan	23,81	29,34	33,57	34,27
Varsinais-Suomen	24,59	28,70	30,31	31,09
Satakunnan	17,91	21,16	23,53	24,08
Hämeen	22,07	25,38	28,85	29,21
Pirkanmaan	15,23	18,87	23,44	23,91
Kaakkois-Suomen	16,19	19,50	23,80	24,10
Etelä-Savon	10,50	13,13	16,32	16,65
Pohjois-Savon	13,65	16,67	21,10	21,57
Pohjois-Karjalan	12,12	15,77	20,69	21,09
Keski-Suomen	11,57	14,68	18,81	19,20
Etelä-Pohjanmaan	16,94	19,44	22,31	22,55
Pohjanmaan	17,52	20,40	22,32	22,61
Pohjois-Pohjanmaan	14,23	18,01	25,76	26,09
Kainuun	8,39	11,00	18,68	18,86
Lapin	7,68	10,68	16,38	16,85
Ahvenanmaa	13,42	17,62	17,31	18,85
Yhteensä				
Sammanlagt	15,75	19,36	23,96	24,40
Total				

**Koko maa - Hela landet
Whole country**

Vuosi - År Year	Kaikki tilat Alla lantbrukslägenheter All farms		Aktiivitalat 1) Aktiva lägenheter 1) Active farms 1)	
	> 1 ha	> 3 ha	> 1 ha	> 3 ha
1983	11,63	13,51
1984	11,85	13,79
1985	12,07	14,02
1986	12,38	14,39
1987	12,59	14,63
1988	12,77	14,86
1990	12,76	15,89	17,34	18,58
1991	12,90	16,15	17,66	19,02
1992	13,05	16,32	18,06	19,50
1993	13,46	16,83	18,78	20,27
1994	13,65	17,09	19,20	20,69
1995	14,88	18,17	21,68	22,33
1996 2)	15,84	19,30	22,90	23,43

1) Ennen vuotta 1995 laskettiin aktiivitaloihin myös kaikki ne maatilat, joiden päätuotantosuunta oli metsätalous tai muu tuotantotoiminta -
Före 1995 räknades alla lantbrukslägenheter som hade skogsbruk eller annan produktion som produktionsinriktning till aktiva lägenheter -
Before 1995 all farms with forestry or other production as their main type of production were classified as active farms

2) Aineiston käsittelyssä tapahtuneen virheen vuoksi vuoden 1996 tiedot ovat vertailukelpoisia ainoastaan aktiivitalojen osalta -
På grund av ett misstag vid bearbetningen av datat för år 1996 är endast uppgifterna om aktiva gårdar jämförbara -
Due to a processing error, the 1996 data are comparable for active farms only

5.2. Maatilojen peltoalan keskiarvo, mediaani ja fraktiilit työvoima- ja elinkeinokeskuksittain kesällä 1997

5.2. Medeltalet, medianen och fraktilerna av lantbrukslägenheternas åkerarealer enligt arbetskrafts- och näringscentral sommaren 1997

5.2. Average size, median and fractions on farms by Employment and Economic Development Centre in summer 1997

A. Kaikki maatilat - Alla lantbrukslägenheter - All farms

Työvoima- ja elinkeinokeskus Arbetskrafts- och näringscentral Employment and Economic Development Centre	Tiloja Lägenheter Farms	Keskiarvo Medeltal Mean	Fraktiilit - Fraktiler - Fractions 1)				
			10 %	25 %	50 % Mediaani Median Median	75 %	90 %
Uudenmaan	8471	23,81	1,70	3,84	13,08	32,29	57,47
Varsinais-Suomen	12513	24,59	1,93	5,79	16,50	33,80	56,56
Satakunnan	9116	17,91	1,90	4,50	11,20	24,34	41,46
Hämeen	9058	22,07	2,16	5,80	14,90	29,83	49,66
Pirkanmaan	11198	15,23	1,62	3,48	8,46	19,83	37,05
Kaakkois-Suomen	9834	16,19	1,74	4,10	10,98	22,06	36,70
Etelä-Savon	9094	10,50	1,55	3,18	7,01	14,20	23,78
Pohjois-Savon	11906	13,65	1,73	3,61	8,74	19,29	32,00
Pohjois-Karjalan	8929	12,12	1,50	2,83	7,28	16,40	28,98
Keski-Suomen	9871	11,57	1,56	3,08	7,02	15,47	27,34
Etelä-Pohjanmaan	15157	16,94	2,12	5,35	12,16	23,20	36,62
Pohjanmaan	11388	17,52	1,95	5,16	13,60	25,03	37,83
Pohjois-Pohjanmaan	16899	14,23	1,59	3,10	7,48	19,19	35,70
Kainuun	6043	8,39	1,50	2,64	5,20	9,82	19,37
Lapin	9025	7,68	1,40	2,24	4,32	8,63	18,41
Ahvenanmaa	1079	13,42	1,46	2,76	7,84	19,38	33,46
Yhteensä							
Sammanlagt	159581	15,75	1,71	3,84	9,74	20,80	35,77
Total							

B. Aktiivitalat - Aktiva lägenheter - Active farms

Työvoima- ja elinkeinokeskus Arbetskrafts- och näringscentral Employment and Economic Development Centre	Tiloja Lägenheter Farms	Keskiarvo Medeltal Mean	Fraktiilit - Fraktiler - Fractions 1)				
			10 %	25 %	50 % Mediaani Median Median	75 %	90 %
Uudenmaan	5554	33,57	5,62	12,02	24,03	43,31	70,35
Varsinais-Suomen	9690	30,31	5,69	11,72	22,71	39,87	63,04
Satakunnan	6386	23,53	5,00	9,09	17,34	30,44	49,10
Hämeen	6421	28,85	6,61	12,38	21,91	37,16	57,40
Pirkanmaan	6211	23,44	5,00	9,15	17,29	30,40	48,88
Kaakkois-Suomen	5728	23,80	6,60	11,56	19,18	30,61	46,10
Etelä-Savon	4590	16,32	4,76	8,13	13,41	20,90	30,42
Pohjois-Savon	6259	21,10	5,16	9,89	17,93	28,13	40,42
Pohjois-Karjalan	3982	20,69	5,30	9,50	16,94	27,13	39,81
Keski-Suomen	4730	18,81	4,72	8,30	15,14	24,70	36,75
Etelä-Pohjanmaan	10274	22,31	6,05	10,50	18,20	28,87	42,97
Pohjanmaan	8264	22,32	5,81	10,80	19,10	29,43	42,02
Pohjois-Pohjanmaan	7353	25,76	5,85	11,34	21,33	34,10	49,58
Kainuun	1555	18,68	5,63	9,24	15,10	24,00	35,02
Lapin	2413	16,38	3,69	6,17	13,13	21,99	32,98
Ahvenanmaa	793	17,31	3,09	5,36	13,04	24,39	36,32
Yhteensä							
Sammanlagt	90203	23,96	5,29	9,70	17,86	29,71	45,07
Total							

1) Sarakkeessa esitetään sellaisen tilan peltoala, jonka alapuolelle jää prosentin ilmaisema määrä maatiloista.

1) Fraktilens andelen av lägenheter, vilkas åkerareal understiger den i kolumnen angivna arealen.

1) Fractions show the percentage of farms which remain underneath the area of arable land shown in columns.

6.1. Yksityishenkilöiden omistamat maatilat viljelijän iän mukaan työvoima- ja elinkeinokeskuksittain kesällä 1997 sekä koko maassa 1984 - 1997

6.1. Lantbrukslägenheter i privat ägo fördelade enligt odlarens ålder och arbetskrafts- och näringscentral sommaren 1997 samt i hela landet 1984 - 1997

6.1. Number of privately owned farms by Employment and Economic Development Centres and farmer's age in summer 1997 and in the whole country 1984 - 1997

Työvoima- ja elinkeinokeskus Arbetskrafts- och näringscentral Employment and Economic Development Centre	Ikä - Ålder - Age											Ikä tunte- maton Åldern okänd Age unknown	Tiloja yht. Lägen- heter samman- lagt Farms, total
	-24	25-29	30-34	35-39	40-44	45-49	50-54	55-59	60-64	65-69	70-		
Uudenmaan	57	168	391	569	800	1008	1018	753	654	483	946	12	6859
Varsinais-Suomen	99	323	724	966	1209	1502	1613	1151	1009	652	1092	29	10369
Satakunnan	75	206	552	696	874	1086	1107	821	743	541	913	1	7615
Hämeen	62	211	542	788	823	1177	1104	770	675	532	912	11	7607
Pirkanmaan	60	221	529	743	851	1188	1247	925	892	815	1546	25	9042
Kaakkois-Suomen	69	189	487	690	844	1058	1026	797	723	681	1142	16	7722
Etelä-Savon	56	167	426	680	697	965	1005	685	763	612	1134	18	7208
Pohjois-Savon	74	281	678	938	1123	1340	1272	868	795	778	1477	37	9661
Pohjois-Karjalan	35	151	396	629	799	955	877	633	669	585	1128	8	6865
Keski-Suomen	60	174	418	659	767	1036	1062	806	833	689	1353	5	7862
Etelä-Pohjanmaan	156	460	971	1296	1625	1924	1814	1205	1087	890	1465	23	12916
Pohjanmaan	119	361	703	977	1090	1297	1338	922	713	527	932	577	9556
Pohjois-Pohjanmaan	150	324	764	1134	1322	1627	1459	1195	1141	1115	2391	43	12665
Kainuun	20	59	193	306	406	450	486	469	432	445	906	12	4184
Lapin	47	87	292	461	508	646	680	622	727	728	1624	17	6439
Ahvenanmaa	17	21	71	97	92	133	103	93	100	62	117	4	910
Yhteensä Sammanlagt													
Total	1156	3403	8137	11629	13830	17392	17211	12715	11956	10135	19078	838	127480
Koko maa Hela landet Whole country													
1984	2618	6173	11327	16566	14211	17851	21027	22404	18123	12462	19046	1476	163284
1985	2763	6473	11277	16697	15299	16609	19898	21434	17377	12194	18432	1793	160246
1986	3986	7668	12331	17295	15495	16619	19392	19847	15702	10941	15788	1431	156495
1987	2860	6944	11250	16199	17046	15752	18286	19223	16508	11569	17562	1225	154424
1988	2672	6977	11155	15806	18004	15347	17889	18075	16228	11638	17309	1120	152220
1990	2181	6634	11269	15529	20317	17574	18110	18061	17056	12502	17653	484	157370
1991	1877	6321	11047	15034	19827	17792	18500	17607	16805	12958	18914	579	157261
1992	1593	5769	10590	14313	18847	19434	17194	17165	16350	13142	19186	262	153845
1993	1533	5296	10430	13725	17808	19976	16404	16588	15469	12912	19615	288	150044
1994	1488	4958	10143	13400	16878	20883	15893	16329	14830	13078	20561	311	148752
1995	1358	4464	9387	12602	15279	19629	15893	14231	13139	11120	17790	248	135140
1996 1)	1294	3913	8662	11856	14051	17860	15285	13026	11414	9637	17030	233	124261

1) Aineiston käsittelyssä tapahtuneen virheen vuoksi vuoden 1996 tiedot ovat vertailukelpoisia ainoastaan aktiivitulojen osalta

1) På grund av ett misstag vid bearbetningen av datat för år 1996 är endast uppgifterna om aktiva gårdar jämförbara

1) Due to a processing error, the 1996 data are comparable for active farms only

6.2. Yksityishenkilöiden omistamat aktiivitalat viljelijän iän mukaan työvoima- ja elinkeinokeskuksittain kesällä 1997 sekä koko maassa 1995 - 1997

6.2. Aktivlägenheter i privat ägo fördelade enligt odlarens ålder och arbetskrafts- och näringscentral sommaren 1997 samt i hela landet 1995 - 1997

6.2. Number of privately owned active farms by Employment and Economic Development Centre and farmer's age in summer 1997 and in the whole country 1995 - 1997

Työvoima- ja elinkeinokeskus Arbetskrafts- och näringscentral Employment and Economic Development Centre	Ikä - Ålder - Age											Ikä tuntematon Åldern okänd Age unknown	Tiloja yht. Lägenheter sammanlagt Farms, total	
	-24	25-29	30-34	35-39	40-44	45-49	50-54	55-59	60-64	65-69	70-			
1997														
Uudenmaan	48	165	367	516	713	856	833	572	426	208	129	11	4844	
Varsinais-Suomen	93	311	697	936	1143	1381	1439	984	759	370	238	6	8357	
Satakunnan	70	197	522	655	783	940	938	658	482	235	162	-	5642	
Hämeen	59	205	520	747	757	1054	947	599	397	204	168	8	5665	
Pirkanmaan	55	200	486	673	701	924	942	607	416	227	165	9	5405	
Kaakkois-Suomen	64	172	455	622	736	852	792	516	310	176	136	3	4834	
Etelä-Savon	45	153	389	574	563	708	724	376	271	131	71	3	4008	
Pohjois-Savon	64	265	613	803	906	1021	900	513	271	123	82	11	5572	
Pohjois-Karjalan	30	138	342	513	601	667	585	296	194	66	49	1	3482	
Keski-Suomen	48	154	374	552	601	759	745	444	298	140	91	1	4207	
Etelä-Pohjanmaan	149	440	920	1190	1432	1701	1544	876	525	283	183	9	9252	
Pohjanmaan	113	353	677	916	993	1154	1163	735	434	213	141	438	7330	
Pohjois-Pohjanmaa	125	299	671	949	1022	1151	965	556	330	150	95	11	6324	
Kainuun	14	47	140	210	224	231	221	145	73	28	17	1	1351	
Lapin	38	65	222	321	313	325	323	216	164	64	40	1	2092	
Ahvenanmaa	16	21	68	91	78	123	86	78	79	36	28	1	705	
Yhteensä Sammanlagt Total	1031	3185	7463	10268	11566	13847	13147	8171	5429	2654	1795	514	79070	
Koko maa Hela landet Whole country														
1995	1219	4170	8544	11061	12696	15624	12178	8979	6303	3453	2635	71	86933	
1996	1183	3698	8063	10709	12126	14751	12209	8840	5649	2902	1972	79	82181	

6.3. Viljelijöiden keski-ikä yksityishenkilöiden omistamilla maatiloilla työvoima- ja elinkeino-keskuksittain kesällä 1997 sekä koko maassa 1995 - 1997

6.3. Jordbrukarnas medelålder på lägenheter i privat ägo enligt arbetskrafts-och näringscentral sommaren 1997 samt i hela landet 1995 - 1997

6.3. Average age of farmers on privately owned farms by Employment and Economic Development Centre in summer 1997 and in the whole country 1995 - 1997

Työvoima- ja elinkeinokeskus Arbetskrafts- och näringscentral Employment and Economic Development Centre	Maataloudesta saadun tulon osuus viljelijän kokonaistuloista Andelen inkomster av lantbruket av odlarens totala inkomster Income from agriculture as proportion of farmer's total income				Osuus tuntematon Andel okänd Proportion unknown	Keskimäärin I medeltal Average
	>75%	50-75%	25-50%	<25%		
1997	Ikä - Ålder - Age					
Uudenmaan	47,4	47,1	48,2	49,1	62,2	52,9
Varsinais-Suomen	47,4	46,4	47,3	50,1	60,2	51,4
Satakunnan	47,1	46,4	46,3	48,8	62,4	51,9
Hämeen	46,2	46,5	47,4	48,6	63,0	51,6
Pirkanmaan	46,9	46,0	47,2	48,4	62,6	54,3
Kaakkois-Suomen	45,7	46,4	46,7	50,0	62,7	53,2
Etelä-Savon	45,5	45,3	46,6	48,8	61,3	53,8
Pohjois-Savon	44,1	46,1	47,0	47,4	61,3	52,6
Pohjois-Karjalan	44,8	44,6	45,4	47,7	61,0	53,8
Keski-Suomen	45,7	47,3	47,0	49,2	61,9	54,5
Etelä-Pohjanmaan	45,0	44,8	46,6	47,5	60,2	50,9
Pohjanmaan	45,2	45,2	46,9	48,0	61,4	50,2
Pohjois-Pohjanmaan	43,6	45,9	45,8	46,9	62,1	54,3
Kainuun	44,8	48,3	46,3	48,0	60,8	56,6
Lapin	44,5	44,5	45,9	49,2	62,5	57,9
Ahvenanmaa	47,4	47,0	48,1	47,5	61,3	52,0
Yhteensä - Sammanlagt						
Total	45,6	46,0	46,9	48,5	61,7	53,0
1995	46,0	46,4	46,6	50,3	60,4	52,2
1996 1)	45,8	46,6	47,27	50,7	62,8	52,2

1) Aineiston käsittelyssä tapahtuneen virheen vuoksi vuoden 1996 tiedot ovat vertailukelpoisia ainoastaan aktiivitulojen osalta

1) På grund av ett misstag vid bearbetningen av datat för år 1996 är endast uppgifterna om aktiva gårdar jämförbara

1) Due to a processing error, the 1996 data are comparable for active farms only

6.4. Viljelijöiden keski-ikä yksityishenkilöiden omistamilla maatiloilla peltosuuruusluokittain kesällä 1997

6.4. Jordbrukarnas medelålder på lägenheter i privat ägo enligt åkerstorleksgrupp sommaren 1997

6.4. Average age of farmers on privately owned farms by field area group in summer 1997

Peltosuuruusluokka Åkerstorleksgrupp Field area group	Maataloudesta saadun tulon osuus viljelijän kokonaistuloista Andelen inkomster av lantbruket av odlarens totala inkomster Income from agriculture as proportion of farmer's total income				Osuus tuntematon Andel okänd Proportion unknown	Keskimäärin I medeltal Average
	>75%	50-75%	25-50%	<25%		
	Ikä - Ålder - Age					
1.00 - 1.99 ha	50,1	52,0	50,3	50,1	62,5	62,1
2.00 - 2.99 ha	50,1	48,2	50,9	52,2	63,2	62,7
3.00 - 4.99 ha	48,4	46,6	48,8	48,4	63,0	58,6
5.00 - 9.99 ha	49,0	48,3	47,9	48,8	63,5	57,1
10.00 - 14.99 ha	47,6	47,2	47,2	48,2	60,4	51,8
15.00 - 19.99 ha	46,7	46,5	46,4	47,6	57,1	48,6
20.00 - 24.99 ha	45,5	45,1	45,6	47,4	53,4	46,5
25.00 - 29.99 ha	45,0	44,9	45,6	47,0	49,1	45,4
30.00 - 39.99 ha	44,6	44,5	44,1	46,6	46,8	44,8
40.00 - 49.99 ha	44,0	43,1	43,9	46,7	44,6	44,0
50.00 - 74.99 ha	43,9	43,1	44,6	44,8	43,8	43,9
75.00 - 99.99 ha	43,5	42,2	45,4	53,3	44,2	43,6
100.00- ha	42,7	44,6	48,3	45,7	47,3	43,3
Yhteensä - Sammanlagt						
Total	45,6	46,0	46,9	48,5	61,7	53,0

6.5. Viljelijöiden keski-ikä yksityishenkilöiden omistamilla aktiivituloilla työvoima- ja elinkeino-keskuksittain kesällä 1997 sekä koko maassa 1995 - 1997

6.5. Jordbrukarnas medelålder på aktivlägenheter i privat ägo enligt arbetskrafts- och näringscentral sommaren 1997 samt i hela landet 1995 - 1997

6.5. Average age of farmers on privately owned active farms by Employment and Economic Development Centre in summer 1997 and in the whole country 1995 - 1997

Työvoima- ja elinkeinokeskus Arbetskrafts- och näringscentral Employment and Economic Development Centre	Maataloudesta saadun tulon osuus viljelijän kokonaistuloista Andelen inkomster av lantbruket av odlarens totala inkomster Income from agriculture as proportion of farmer's total income				Osuus tuntematon Andel okänd Proportion unknown	Keskimäärin I medeltal Average
	>75%	50-75%	25-50%	<25%		
1997	Ikä - Ålder - Age					
Uudenmaan	47,4	47,1	48,2	49,0	51,8	48,1
Varsinais-Suomen	47,4	46,3	47,4	49,9	50,3	48,0
Satakunnan	47,1	46,4	46,2	48,7	53,2	47,6
Hämeen	46,2	46,5	47,4	48,5	53,7	47,1
Pirkanmaan	46,9	46,0	47,2	48,3	51,3	47,6
Kaakkois-Suomen	45,7	46,4	46,7	49,7	51,9	46,8
Etelä-Savon	45,4	45,2	46,5	48,4	49,4	46,4
Pohjois-Savon	44,1	46,1	46,9	47,3	48,6	45,1
Pohjois-Karjalan	44,8	44,5	45,1	47,7	48,2	45,5
Keski-Suomen	45,7	47,1	47,0	49,0	50,3	46,9
Etelä-Pohjanmaan	45,0	44,7	46,5	47,5	47,8	45,9
Pohjanmaan	45,1	45,2	46,9	47,9	48,9	46,1
Pohjois-Pohjanmaan	43,6	45,8	45,8	46,8	48,6	44,9
Kainuun	44,7	48,1	46,0	47,7	47,0	45,6
Lapin	44,5	44,6	45,2	47,4	50,5	46,1
Ahvenanmaa	47,4	47,0	48,1	47,6	52,5	48,1
Yhteensä - Sammanlagt						
Total	45,6	46,0	46,8	48,3	50,0	46,6
1995	45,8	46,1	46,1	47,3	51,4	46,7
1996	45,6	46,1	46,8	48,0	51,8	46,4

6.6. Viljelijöiden keski-ikä yksityishenkilöiden omistamilla aktiivituloilla peltosuuruusluokittain kesällä 1997

6.6. Jordbrukarnas medelålder på aktivlägenheter i privat ägo enligt åkerstorleksgrupp sommaren 1997

6.6. Average age of farmers on privately owned active farms by field area group in summer 1997

Peltosuuruusluokka Åkerstorleksgrupp Field area group	Maataloudesta saadun tulon osuus viljelijän kokonaistuloista Andelen inkomster av lantbruket av odlarens totala inkomster Income from agriculture as proportion of farmer's total income				Osuus tuntematon Andel okänd Proportion unknown	Keskimäärin I medeltal Average
	>75%	50-75%	25-50%	<25%		
	Ikä - Ålder - Age					
1.00 - 1.99 ha	49,3	50,9	48,8	49,4	55,4	52,8
2.00 - 2.99 ha	48,3	46,1	50,3	51,2	55,6	53,3
3.00 - 4.99 ha	48,5	46,2	48,8	48,2	52,0	49,0
5.00 - 9.99 ha	49,0	48,3	47,8	48,6	52,9	49,2
10.00 - 14.99 ha	47,6	47,2	47,2	48,2	50,5	47,9
15.00 - 19.99 ha	46,7	46,5	46,3	47,6	49,1	46,9
20.00 - 24.99 ha	45,5	45,2	45,5	47,3	47,9	45,7
25.00 - 29.99 ha	45,0	44,9	45,6	46,9	45,6	45,1
30.00 - 39.99 ha	44,6	44,5	44,1	46,5	44,9	44,6
40.00 - 49.99 ha	44,0	43,1	43,9	46,7	43,6	43,9
50.00 - 74.99 ha	43,9	43,1	44,6	44,8	43,6	43,9
75.00 - 99.99 ha	43,5	42,2	45,4	53,3	44,2	43,6
100.00- ha	42,7	44,6	45,1	45,7	46,9	43,2
Yhteensä - Sammanlagt						
Total	45,6	46,0	46,8	48,3	50,0	46,6

7.1. Maatilojen lukumäärä tuotantosuunnan mukaan peltosuuruusluokittain kesällä 1997

7.1. Antal lantbrukslägenheter enligt produktionsinriktning och åkerstorleksgrupp sommaren 1997

7.1. Number of farms by production and field area group in summer 1997

Peltosuuruusluokka Åkerstorleksgrupp Field area group		Lypsy- karja- talous Mjök- produktion Milk production	Liha- nautojen kasvatus Uppfödning av köttnö Beef production	Muu nauta- karja- talous Annan nö- boskaps- hushållning Other livestock	Porsas- tuotanto Gris- produktion Pig husbandry	Liha- sikojen kasvatus Upp- födning av slakt- svin Pork production	Muu sika- talous Annan svinhus- hållning Other pig husbandry	Kanan- munien tuotanto Ägg- produktion Egg production	Siipi- karjan- lihan- tuotanto Produktion av fjäderfä- kött Poultry meat production	Muu siipi- karja- talous Annan fjäderfä- hus- hållning Other poultry husbandry	Lammas- talous Fårhus- hållning Sheep husbandry
1.00 - 1.99 ha	1	25	17	2	3	1	-	7	2	2	49
	2	2,7	1,9	0,2	0,3	0,1	-	0,8	0,2	0,2	5,4
2.00 - 2.99 ha	1	29	22	3	4	3	2	8	2	-	42
	2	3,4	2,5	0,4	0,5	0,4	0,2	0,9	0,2	-	4,9
3.00 - 4.99 ha	1	286	270	40	35	31	17	64	19	26	205
	2	4,7	4,5	0,7	0,6	0,5	0,3	1,1	0,3	0,4	3,4
5.00 - 9.99 ha	1	2144	1173	117	127	77	37	137	13	15	335
	2	15,1	8,3	0,8	0,9	0,5	0,3	1,0	0,1	0,1	2,4
10.00 - 14.99 ha	1	4055	1373	127	251	112	100	186	11	17	198
	2	28,7	9,7	0,9	1,8	0,8	0,7	1,3	0,1	0,1	1,4
15.00 - 19.99 ha	1	4865	1126	109	316	173	108	183	11	12	99
	2	39,2	9,1	0,9	2,6	1,4	0,9	1,5	0,1	0,1	0,8
20.00 - 24.99 ha	1	4494	835	96	323	201	183	193	20	11	51
	2	44,8	8,3	1,0	3,2	2,0	1,8	1,9	0,2	0,1	0,5
25.00 - 29.99 ha	1	3730	560	69	305	187	160	148	18	12	20
	2	47,3	7,1	0,9	3,9	2,4	2,0	1,9	0,2	0,2	0,3
30.00 - 39.99 ha	1	4620	670	74	406	339	292	209	29	10	27
	2	45,5	6,6	0,7	4,0	3,3	2,9	2,1	0,3	0,1	0,3
40.00 - 49.99 ha	1	2258	361	31	239	250	208	124	22	13	5
	2	41,0	6,6	0,6	4,3	4,5	3,8	2,3	0,4	0,2	0,1
50.00 - 74.99 ha	1	1703	298	48	226	308	213	132	34	17	4
	2	31,5	5,5	0,9	4,2	5,7	3,9	2,4	0,6	0,3	0,1
75.00 - 99.99 ha	1	315	80	13	69	107	79	38	12	13	2
	2	20,0	5,1	0,8	4,4	6,8	5,0	2,4	0,8	0,8	0,1
100.00- ha	1	153	39	18	23	53	44	14	16	2	1
	2	14,7	3,7	1,7	2,2	5,1	4,2	1,3	1,5	0,2	0,1
Yhteensä											
Sammanlagt	1	28677	6824	747	2327	1842	1443	1443	209	150	1038
Total	2	31,8	7,6	0,8	2,6	2,0	1,6	1,6	0,2	0,2	1,2

1=Tiloja-Lägenheter-Farms

2= %

3) Tiloja joilla on peltoa viljelyksessä - Lägenheter med odlad åker - Farms with fields under cultivation

4) Tiloja joilla ei ole viljeltyä peltoa - Lägenheter som inte har odlad åker - Farms without fields under cultivation

Vuohi- talous Gethus- hällning Goat hus- bandry	Hevos- talous Hästhushällning Horse hus- bandry	Viljan- viljely Spannmålsodling Crop production	Erikois- kasvi- tuotanto Produktion av special- växter Special plant cultivation	Puutarha- kasvien viljely Produktion avom. Frilands- odling av trädgårds- växter Horticulture in the open	Kasvi- huone- viljely Växthus- odling Cultivation in green- houses	Muu kasvi- tuotanto Annan produktion av växter Other plant production	Luomu- tuotanto Ekologisk produktion Organic production	Metsä- talous 3) Skogs- bruk 3) Forestry 3)	Muu tuotanto Annan produktion Other pro- duction	Aktiivi- tilat yht. Aktiva lägen- heter sammanlagt Active farms total
2 0,2	30 3,3	182 19,9	38 4,2	311 34,0	42 4,6	95 10,4	11 1,2	50 5,5	45 4,9	914 100,0
3 0,4	47 5,4	198 22,9	36 4,2	196 22,6	22 2,5	151 17,4	19 2,2	41 4,7	38 4,4	866 100,0
22 0,4	835 13,8	1632 26,9	192 3,2	510 8,4	66 1,1	1186 19,5	114 1,9	254 4,2	268 4,4	6072 100,0
19 0,1	655 4,6	5072 35,7	533 3,8	656 4,6	125 0,9	1956 13,8	277 2,0	456 3,2	286 2,0	14210 100,0
5 0,0	257 1,8	5120 36,2	573 4,1	325 2,3	74 0,5	878 6,2	170 1,2	201 1,4	101 0,7	14134 100,0
3 0,0	116 0,9	3888 31,3	560 4,5	185 1,5	33 0,3	379 3,1	134 1,1	87 0,7	28 0,2	12415 100,0
4 0,0	75 0,8	2684 26,8	458 4,6	89 0,9	19 0,2	131 1,3	94 0,9	41 0,4	20 0,2	10022 100,0
- -	46 0,6	2046 26,0	343 4,4	72 0,9	9 0,1	73 0,9	57 0,7	18 0,2	8 0,1	7881 100,0
1 0,0	28 0,3	2665 26,2	541 5,3	90 0,9	13 0,1	41 0,4	78 0,8	19 0,2	5 0,1	10157 100,0
- -	13 0,2	1503 27,3	365 6,6	43 0,8	5 0,1	14 0,3	38 0,7	5 0,1	5 0,1	5502 100,0
2 0,0	12 0,2	1869 34,5	445 8,2	42 0,8	3 0,1	16 0,3	32 0,6	4 0,1	5 0,1	5413 100,0
- -	2 0,1	646 41,0	168 10,7	14 0,9	3 0,2	2 0,1	8 0,5	1 0,1	2 0,1	1574 100,0
- -	3 0,3	531 50,9	111 10,6	9 0,9	1 0,1	5 0,5	9 0,9	4 0,4	7 0,7	1043 100,0
61 0,1	2119 2,4	28036 31,1	4363 4,8	2542 2,8	415 0,5	4927 5,5	1041 1,2	1181 1,3	818 0,9	90203 100,0

7.1. Jatkuu - Fortsätter - Continues

Peltosuuruusluokka Åkerstorleksgrupp Field area group		Metsä- talous, muu tuo- tanta 4) Skogs- bruk, annan produk- tion 4) Forestry, other pro- duction 4)	Tuotannon ohjau- sopimus Avtal om styrning av produktion Contracts to reduce production	Luopumis- eläke Avträdelse- pension Farm closure commit- ment	Muut, ei tuo- tanta Övriga, ingen produktion Others, without production	Muut tilat yhteensä Andra lägenheter sammanlagt Other farms total	Yhteensä Samman- lagt Total
1.00 - 1.99 ha	1	7	335	507	18724	19573	20487
	2	0,0	1,7	2,6	95,7	100,0	100,0
2.00 - 2.99 ha	1	8	350	994	10063	11415	12281
	2	0,1	3,1	8,7	88,2	100,0	100,0
3.00 - 4.99 ha	1	13	992	2572	9784	13361	19433
	2	0,1	7,4	19,3	73,2	100,0	100,0
5.00 - 9.99 ha	1	9	2183	6321	8210	16723	30933
	2	0,1	13,1	37,8	49,1	100,0	100,0
10.00 - 14.99 ha	1	2	1193	2675	1598	5468	19602
	2	0,0	21,8	48,9	29,2	100,0	100,0
15.00 - 19.99 ha	1	1	447	784	484	1716	14131
	2	0,1	26,1	45,7	28,2	100,0	100,0
20.00 - 24.99 ha	1	-	183	287	162	632	10654
	2	-	29,0	45,4	25,6	100,0	100,0
25.00 - 29.99 ha	1	-	71	97	68	236	8117
	2	-	30,1	41,1	28,8	100,0	100,0
30.00 - 39.99 ha	1	-	37	54	60	151	10308
	2	-	24,5	35,8	39,7	100,0	100,0
40.00 - 49.99 ha	1	-	7	5	22	34	5536
	2	-	20,6	14,7	64,7	100,0	100,0
50.00 - 74.99 ha	1	-	5	1	30	36	5449
	2	-	13,9	2,8	83,3	100,0	100,0
75.00 - 99.99 ha	1	-	-	-	17	17	1591
	2	-	-	-	100,0	100,0	100,0
100.00- ha	1	-	-	-	16	16	1059
	2	-	-	-	100,0	100,0	100,0
Yhteensä							
Sammanlagt	1	40	5803	14297	49238	69378	159581
Total	2	0,1	8,4	20,6	71,0	100,0	100,0

1=Tiloja-Lägenheter-Farms

2= %

3) Tiloja joilla on peltoa viljelyksessä - Lägenheter med odlad åker - Farms with fields under cultivation

4) Tiloja joilla ei ole viljeltyä peltoa - Lägenheter som inte har odlad åker - Farms without fields under cultivation

7.2. Maatilojen lukumäärä tuotantosuunnan mukaan työvoima- ja elinkeinokeskuksittain kesällä 1997 sekä koko maassa 1990 - 1997

7.2. Antal lantbrukslägenheter enligt produktionsinriktning och arbetskrafts- och näringscentral sommaren 1997 samt i hela landet 1990 - 1997

7.2. Number of farms by production and Employment and Economic Development Centres in summer 1997 and in the whole country 1990 - 1997

Työvoima- ja elinkeinokeskus Arbetskrafts- och näringscentral Employment and Economic Development Centre	Lypsykarjatalous Mjölproduktion Milk production	Lihanautojen kasvatusta Uppfödning av köttnöt Beef production	Muunautokasvatusta Annan nötboskaps-hushållning Other livestock	Porsastuotanto Grisproduktion Pig husbandry	Lihasiikojen kasvatusta Uppfödning av slaktsvin Pork production	Muusika-talous Annan svinhus-hållning Other pig husbandry	Kananmunien tuotanto Äggproduktion Egg production	Siipikarjanlihan-tuotanto Produktion av fjäderfäkött Poultry meat production	Muusiipikarjatalous Annan fjäderfä-hushållning Other poultry husbandry
1997									
Uudenmaan	1 786 2 14,15	215 3,87	22 0,4	98 1,76	67 1,21	27 0,49	25 0,45	- -	4 0,07
Varsinais-Suomen	1 907 2 9,36	215 2,22	37 0,38	521 5,38	365 3,77	282 2,91	507 5,23	47 0,49	59 0,61
Satakunnan	1 1078 2 16,88	195 3,05	85 1,33	293 4,59	196 3,07	215 3,37	143 2,24	64 1	23 0,36
Hämeen	1 1643 2 25,59	453 7,05	42 0,65	183 2,85	139 2,16	112 1,74	72 1,12	3 0,05	2 0,03
Pirkanmaan	1 1812 2 29,17	564 9,08	76 1,22	122 1,96	84 1,35	80 1,29	39 0,63	33 0,53	7 0,11
Kaakkois-Suomen	1 1896 2 33,1	545 9,51	116 2,03	145 2,53	136 2,37	69 1,2	29 0,51	1 0,02	4 0,07
Etelä-Savon	1 2052 2 44,71	542 11,81	41 0,89	68 1,48	49 1,07	24 0,52	26 0,57	2 0,04	3 0,07
Pohjois-Savon	1 3331 2 53,22	609 9,73	38 0,61	55 0,88	54 0,86	65 1,04	25 0,4	- -	6 0,1
Pohjois-Karjalan	1 2002 2 50,28	504 12,66	51 1,28	29 0,73	42 1,05	23 0,58	22 0,55	- -	2 0,05
Keski-Suomen	1 1815 2 38,37	640 13,53	52 1,1	68 1,44	68 1,44	48 1,01	36 0,76	1 0,02	2 0,04
Etelä-Pohjanmaan	1 3238 2 31,52	668 6,5	87 0,85	358 3,48	270 2,63	294 2,86	145 1,41	43 0,42	23 0,22
Pohjanmaan	1 2426 2 29,36	486 5,88	31 0,38	315 3,81	274 3,32	165 2	333 4,03	10 0,12	14 0,17
Pohjois-Pohjanmaan	1 3442 2 46,81	711 9,67	48 0,65	59 0,8	72 0,98	34 0,46	27 0,37	2 0,03	1 0,01
Kainuun	1 920 2 59,16	192 12,35	9 0,58	5 0,32	10 0,64	1 0,06	6 0,39	- -	- -
Lapin	1 1174 2 48,65	224 9,28	9 0,37	4 0,17	13 0,54	2 0,08	1 0,04	- -	- -
Ahvenanmaa	1 155 2 19,55	61 7,69	3 0,38	4 0,5	3 0,38	2 0,25	7 0,88	3 0,38	- -
Yhteensä									
Sammanlagt	1 28677	6824	747	2327	1842	1443	1443	209	150
Total	2 31,8	7,6	0,8	2,6	2,0	1,6	1,6	0,2	0,2
1=Tiloja-Lägenheter-Farms									
2= %									
1990	1 43564	10750	750	3284	2764	1033	2223	179	150
1991	1 40188	11485	905	3018	2927	1169	2286	231	133
1992	1 37874	10985	887	2917	2835	1147	2272	220	133
1993	1 36187	10087	927	2804	2714	1194	2245	231	141
1994	1 35075	9676	954	2823	2635	1173	2204	230	142
1995	1 32480	8542	852	2642	2168	1439	1893	211	135
1996 3)	1 30369	7550	779	2480	1968	1456	1621	204	149

3) Aineiston käsittelyssä tapahtuneen virheen vuoksi vuoden 1996 tiedot ovat vertailukelpoisia ainoastaan aktiivitulojen osalta -

På grund av ett misstag vid bearbetningen av datat för år 1996 är endast uppgifterna om aktiva gårdar jämförbara -

Due to a processing error, the 1996 data are comparable for active farms only

7.2. Jatkuu - Fortsätter - Continues

Työvoima- ja elinkeinokeskus Arbetskrafts- och näringscentral Employment and Economic Development Centre	Lammas- talous Fårhus- hållning Sheep husbandry	Vuohi- talous Gethus- hållning Goat hus- bandry	Hevos- talous Hästhushållning Horse hus- bandry	Viljan- viljely Spannmålsodling Crop production	Erikois- kasvi- tuotanto Produktion av special- växter Special plant cultivation	Puutarha- kasvien viljely avom. Frilands- odling av trädgårds- växter Horticulture in the open	Kasvi- huone- viljely Växthus- odling Cultivation in green- houses	Muu kasvi- tuotanto Annan produktion av växter Other plant production	Luomu- tuotanto Ekologisk produktion Organic production	Metsä- talous 4) Skogs- bruk 4) Forestry 4)
1997										
Uudenmaan	1 50	3	217	3233	330	147	17	154	96	36
	2 0,9	0,05	3,91	58,21	5,94	2,65	0,31	2,77	1,73	0,65
Varsinais-Suomen	1 46	2	86	4994	888	379	90	128	73	25
	2 0,47	0,02	0,89	51,54	9,16	3,91	0,93	1,32	0,75	0,26
Satakunnan	1 35	7	120	2804	622	144	14	211	51	56
	2 0,55	0,11	1,88	43,91	9,74	2,25	0,22	3,3	0,8	0,88
Hämeen	1 42	1	138	2452	644	142	20	177	62	68
	2 0,65	0,02	2,15	38,19	10,03	2,21	0,31	2,76	0,97	1,06
Pirkanmaan	1 79	25	200	2254	89	110	18	379	88	109
	2 1,27	0,4	3,22	36,29	1,43	1,77	0,29	6,1	1,42	1,75
Kaakkois-Suomen	1 62	3	148	2044	105	150	9	96	57	93
	2 1,08	0,05	2,58	35,68	1,83	2,62	0,16	1,68	1	1,62
Etelä-Savon	1 68	3	118	550	126	245	11	272	107	250
	2 1,48	0,07	2,57	11,98	2,75	5,34	0,24	5,93	2,33	5,45
Pohjois-Savon	1 65	1	148	597	44	474	4	551	85	72
	2 1,04	0,02	2,36	9,54	0,7	7,57	0,06	8,8	1,36	1,15
Pohjois-Karjalan	1 55	1	116	430	31	158	4	376	48	63
	2 1,38	0,03	2,91	10,8	0,78	3,97	0,1	9,44	1,21	1,58
Keski-Suomen	1 88	2	177	812	53	130	13	463	61	162
	2 1,86	0,04	3,74	17,17	1,12	2,75	0,27	9,79	1,29	3,42
Etelä-Pohjanmaan	1 106	8	147	3553	606	65	8	504	89	50
	2 1,03	0,08	1,43	34,58	5,9	0,63	0,08	4,91	0,87	0,49
Pohjanmaan	1 71	1	145	2735	431	101	180	365	91	56
	2 0,86	0,01	1,75	33,1	5,22	1,22	2,18	4,42	1,1	0,68
Pohjois-Pohjanmaan	1 88	1	199	1283	197	97	7	804	99	58
	2 1,2	0,01	2,71	17,45	2,68	1,32	0,1	10,93	1,35	0,79
Kainuun	1 37	1	53	85	14	45	4	118	25	11
	2 2,38	0,06	3,41	5,47	0,9	2,89	0,26	7,59	1,61	0,71
Lapin	1 101	1	103	15	40	16	6	316	8	70
	2 4,19	0,04	4,27	0,62	1,66	0,66	0,25	13,1	0,33	2,9
Ahvenanmaa	1 45	1	4	195	143	139	10	13	1	2
	2 5,67	0,13	0,5	24,59	18,03	17,53	1,26	1,64	0,13	0,25
Yhteensä										
Sammanlagt	1 1038	61	2119	28036	4363	2542	415	4927	1041	1181
Total	2 1,15	0,07	2,4	31,1	4,84	2,82	0,46	5,46	1,15	1,31
1=Tiloja-Lägenheter-Farms										
2= %										6)
1990	1 1246	36	955	35218	4694	2757	768	4045	134	12155
1991	1 1265	212	1265	36233	4310	2672	716	4329	403	9386
1992	1 1236	124	1267	35130	4173	2719	717	4526	544	8689
1993	1 1244	51	1320	33811	4140	2724	700	4601	656	7762
1994	1 1341	49	1381	33101	4193	2754	684	5106	777	7514
1995	1 1298	60	2025	29294	4322	2710	571	5390	897	1752
1996 3)	1 1182	58	2118	28404	4368	2629	456	5207	992	1243

3) Aineiston käsittelyssä tapahtuneen virheen vuoksi vuoden 1996 tiedot ovat vertailukelpoisia ainoastaan aktiivitulojen osalta - På grund av ett misstag vid bearbetningen av datat för år 1996 är endast uppgifterna om aktiva gårdar jämförbara - Due to a processing error, the 1996 data are comparable for active farms only

4) Tiloja, joilla on peltoa viljelyksessä - Lägenheter med odlad åker - Farms with fields under cultivation

Muu tuotanto 4)	Aktiivitiilat yht. Annan tuotanto 4)	Metsätalous, muu tuotanto 5)	Tuotannon ohjaus-sopimus Avtal om styrning av produktion Contracts to reduce production	Luopumiseläke Avträdelse-pension Farm closure commitment	Muut, ei tuotantoa Övriga, ingen produktion Others, without production	Muut tilat yhteensä Andra lägenheter sammanlagt Other farms total	Yhteensä Sammanlagt Total	Työvoima- ja elinkeinokeskus Arbetskrafts- och näringscentral Employment and Economic Development Centre
27	5554	-	116	331	2470	2917	8471	1 Uudenmaan
0,49	100,0	-	3,98	11,35	84,68	100,0	100	2
39	9690	-	160	368	2295	2823	12513	1 Varsinais-Suomen
0,4	100,0	-	5,67	13,04	81,3	100,0	100	2
30	6386	-	238	606	1886	2730	9116	1 Satakunnan
0,47	100,0	-	8,72	22,2	69,08	100,0	100	2
26	6421	-	233	737	1667	2637	9058	1 Hämeen
0,41	100,0	-	8,84	27,95	63,22	100,0	100	2
43	6211	2	394	1254	3337	4987	11198	1 Pirkanmaan
0,7	100,0	0,0	7,9	25,15	66,91	100,0	100	2
20	5728	-	348	1018	2740	4106	9834	1 Kaakkois-Suomen
0,35	100,0	-	8,48	24,79	66,73	100,0	100	2
33	4590	-	452	1059	2993	4504	9094	1 Etelä-Savon
0,72	100,0	-	10,04	23,51	66,45	100,0	100	2
35	6259	2	796	1392	3457	5647	11906	1 Pohjois-Savon
0,56	100,0	0,0	14,1	24,65	61,22	100,0	100	2
25	3982	2	473	1101	3371	4947	8929	1 Pohjois-Karjalan
0,63	100,0	0,0	9,56	22,26	68,14	100,0	100	2
39	4730	3	468	1179	3491	5141	9871	1 Keski-Suomen
0,82	100,0	0,1	9,1	22,93	67,91	100,0	100	2
12	10274	-	504	1508	2871	4883	15157	1 Etelä-Pohjanmaan
0,12	100,0	-	10,32	30,88	58,8	100,0	100	2
34	8264	-	264	587	2273	3124	11388	1 Pohjanmaan
0,41	100,0	-	8,45	18,79	72,76	100,0	100	2
124	7353	4	726	1674	7142	9546	16899	1 Pohjois-Pohjanmaan
1,68	100,0	0,0	7,61	17,54	74,82	100,0	100	2
19	1555	-	290	815	3383	4488	6043	1 Kainuun
1,22	100,0	-	6,46	18,16	75,38	100,0	100	2
310	2413	27	338	661	5586	6612	9025	1 Lapin
12,85	100,0	0,4	5,11	10	84,48	100,0	100	2
2	793	-	3	7	276	286	1079	1 Ahvenanmaa
0,25	100,0	-	1,05	2,45	96,5	100,0	100	2
818	90203	40	5803	14297	49238	69378	159581	1 Yhteensä
0,9	100,0	0,1	8,4	20,6	71,0	100,0	100	2 Sammanlagt Total
6)		6)						
2409	129114	..	5470	4262	60539	70271	199385	1 1990
2951	126084	..	9312	7110	57440	73862	199946	1 1991
2954	121349	..	11449	9201	55628	76278	197627	1 1992
2742	116281	..	10661	12894	52017	75572	191853	1 1993
2698	114510	..	10113	13772	51530	75415	189925	1 1994
1283	99964	4591	6567	14133	44452	69743	169707	1 1995
881	94114	417	5887	13594	41325	61223	155337	1 3) 1996

5) Tiloja, joilla ei ole viljeltyä peltoa - Lägenheter som inte har odlad åker - Farms without fields under cultivation

6) Ennen vuotta 1995 laskettiin aktiivitiiloihin kaikki ne maatilat, joiden päätuotantosuunta oli metsätalous tai muu tuotanto tai toiminta - Före 1995 räknades alla lantbrukslägenheter som hade skogsbruk eller annan produktion som produktionsinriktning till aktiva lägenheter - Before 1995 all farms with forestry or other production as their main type of production were classified as active farms

8.1. Nautaeläinten lukumäärä maatioilla työvoima- ja elinkeinokeskuksittain 1.5.1997 sekä koko maassa 1980, 1983, 1986, 1990 ja 1995

8.1. Antal nötkreatur på lantbrukslägenheterna enligt arbetskrafts- och näringscentral 1.5.1997 samt i hela landet 1980, 1983, 1986, 1990 och 1995

8.1. Number of cattle on farms by Employment and Economic Development Centre 1.5.1997 and in the whole country 1980, 1983, 1986, 1990 and 1995

Työvoima- ja elinkeinokeskus Arbetskrafts- och näringscentral <i>Employment and Economic Development Centre</i>	Lypsy-lehmiä Mjölkkor <i>Dairy cows</i>	Emolehmiä Kor för uppfödning av kalvar <i>Cows for rearing calves</i>	Hiehoja 1 vuoden ja yli Kvigor 1 år och över <i>Heifers 1 year or over</i>	Sonneja 1 vuoden ja yli Tjurar 1 år och över <i>Bulls 1 year or over</i>	Vasikoita - Kalvar - Calves		Nautaeläimiä yhteensä Nötkreatur sammanlagt <i>Cattle total</i>
					6- alle 12 kk 6- 12 mån. 6- 12 months	Allé 6 kk Under 6 mån. Under 6 months	
1997							
Uudenmaan	13562	1994	7095	4018	6826	6735	40230
Varsinais-Suomen	12848	3013	7112	4643	7865	7426	42907
Satakunnan	13143	1685	6997	3999	6870	6764	39458
Hämeen	24466	2946	12645	7787	12776	12158	72778
Pirkanmaan	23300	3236	12569	7480	12254	11875	70714
Kaakkois-Suomen	26118	3014	13549	7626	12789	12919	76015
Etelä-Savon	23715	1430	11728	6815	11863	11493	67044
Pohjois-Savon	44777	1734	22259	12402	21445	21720	124337
Pohjois-Karjalan	25895	1319	12815	8549	12891	13185	74654
Keski-Suomen	21549	2359	11091	8025	11520	11743	66287
Etelä-Pohjanmaan	45013	3223	22411	13842	23048	22714	130251
Pohjanmaan	38316	2945	18876	12253	20943	19451	112784
Pohjois-Pohjanmaan	49349	2408	24103	16628	28484	26604	147576
Kainuun	10794	298	4787	2567	5101	4830	28377
Lapin	15049	298	6813	3382	7244	6987	39773
Ahvenanmaa	2583	621	1591	891	1287	1539	8512
Yhteensä Sammanlagt Total	390477	32523	196441	120907	203206	198143	1141697
Koko maa Hela landet Whole country							
1980	643078	8834	209764	103200	353631	206977	1525484
1983	634242	9835	218369	112577	346935	224937	1546895
1986	574615	8186	202645	115679	338441	192427	1431993
1990	489918	14176	218833	148873	228332	259573	1359705
1995	398494	29177	188907	109294	215475	206547	1147894

8.2. Nautaeläinten lukumäärä maataloilla peltosuuruusluokittain 1.5.1997

8.2. Antal nötkreatur på lantbrukslägenheterna enligt åkerstorleksgrupp 1.5.1997

8.2. Number of cattle on farms by field area group 1.5.1997

Peltosuuruusluokka Åkerstorleksgrupp Field area group	Lypsy- lehmä Mjöl- kor Dairy cows	Emo- lehmä Kor för uppfödning av kalvar Cows for rearing calves	Hiehoja 1 vuoden ja yli Kvigor 1 år och över Heifers 1 year or over	Sonneja 1 vuoden ja yli Tjurar 1 år och över Bulls 1 year or over	Vasikoita - Kalvar - Calves		Nauta- eläimiä yhteensä Nötkreatur sammanlag Cattle total
					6- alle 12 kk 6- under 12 mån. 6- under 12 months	Alle 6 kk Under 6 mån. Under 6 months	
0.00 - 0.99 ha	2050	148	797	1089	442	358	4884
1.00 - 1.99 ha	197	11	108	111	86	59	572
2.00 - 2.99 ha	194	20	81	75	83	52	505
3.00 - 4.99 ha	1258	157	679	817	832	601	4344
5.00 - 9.99 ha	12706	1078	5965	5420	6701	5841	37711
10.00 - 14.99 ha	33618	2211	15431	11187	16801	15775	95023
15.00 - 19.99 ha	51876	2776	24362	14696	24182	24249	142141
20.00 - 24.99 ha	58348	2941	27579	14721	26697	27332	157618
25.00 - 29.99 ha	55230	2707	26787	13388	26368	26144	150624
30.00 - 39.99 ha	77894	5057	39249	21121	39398	38496	221215
40.00 - 49.99 ha	44179	3981	23092	14346	24627	23930	134155
50.00 - 74.99 ha	38488	5858	22231	16121	25191	23882	131771
75.00 - 99.99 ha	8258	2258	5283	4376	6652	6004	32831
100.00- ha	6181	3320	4797	3439	5146	5420	28303
Yhteensä Sammanlagt Total	390477	32523	196441	120907	203206	198143	1141697

8.3. Sikojen lukumäärä maataloilla työvoima- ja elinkeinokeskuksittain 1.5.1997

8.3. Antal svin på lantbrukslägenheterna enligt arbetskrafts- och näringscentral 1.5.1997

8.3. Number of pigs on farms by Employment and Economic Development Centre 1.5.1997

Työvoima- ja elinkeinokeskus Arbetskrafts- och näringscentral <i>Employment and Economic Development Centre</i>	Karjuja 50 kg ja yli Galtar 50 kg och över <i>Boars 50 kg or over 1)</i>	Emakoita 50 kg ja yli Suggor 50 kg och över <i>Sows 50 kg or over 1)</i>	Lihasioja 50 kg ja yli Köttsvin 50 kg och över <i>Pigs 50 kg or over 1)</i>	Muita sikoja 20-50 kg Övriga svin 20-50 kg <i>Other pigs 20-50 kg 1)</i>	Porsaita alle 20 kg Grisar under 20 kg <i>Piglets under 20 kg 1)</i>	Sikoja yhteensä Svin sammanlagt <i>Pigs total</i>
1997						
Uudenmaan	204	6860	18553	13586	17031	56234
Varsinais-Suomen	1603	47214	118139	93063	110954	370973
Satakunnan	665	24787	48202	43219	55086	171959
Hämeen	424	14052	37908	25139	33510	111033
Pirkanmaan	367	10613	21676	20926	24998	78580
Kaakkois-Suomen	422	9623	23872	20535	24333	78785
Etelä-Savon	146	3787	10196	6202	9351	29682
Pohjois-Savon	303	5897	13325	12112	13453	45090
Pohjois-Karjalan	106	2251	8628	3006	6035	20026
Keski-Suomen	152	4539	11058	10488	10115	36352
Etelä-Pohjanmaan	1277	26668	66606	52626	67203	214380
Pohjanmaan	1200	22470	70269	52002	51258	197199
Pohjois-Pohjanmaan	184	5225	18278	10941	11828	46456
Kainuun	11	305	1287	715	643	2961
Lapin	16	483	1619	1483	1296	4897
Ahvenanmaa	10	264	578	546	391	1789
Yhteensä Sammanlagt Total	7090	185038	470194	366589	437485	1466396
Koko maa Hela landet Whole country						
1980						1308572
1983						1353626
1986						1324398
1990						1381442
1995	6504	161069	450787	306093	475691	1400144

1) Elopaino - Levande vikt - *Live weight*

8.4. Sikojen lukumäärä maataloilla peltosuuruusluokittain 1.5.1997

8.4. Antal svin på lantbrukslägenheterna enligt åkerstorleksgrupp 1.5.1997

8.4. Number of pigs on farms by field area group 1.5.1997

Peltosuuruusluokka Åkerstorleksgrupp Field area group	Karjuja 50 kg ja yli Galtar 50 kg och över Boars 50 kg or over 1)	Emakoita 50 kg ja yli Suggor 50 kg och över Sows 50 kg or over 1)	Lihasioja 50 kg ja yli Köttsvin 50 kg och över Pigs 50 kg or over 1)	Muita sikoja 20-50 kg Övriga svin 20-50 kg Other pigs 20-50 kg 1)	Porsaita alle 20 kg Grisar under 20 kg Piglets under 20 kg 1)	Sikoja yhteensä Svin sammanlagt Pigs total
0.00 - 0.99 ha	4	482	2866	1099	651	5102
1.00 - 1.99 ha	-	6	10	-	5	21
2.00 - 2.99 ha	11	985	26	114	856	1992
3.00 - 4.99 ha	72	4595	4495	3142	3920	16224
5.00 - 9.99 ha	170	4981	8957	9521	11805	35434
10.00 - 14.99 ha	360	9643	15237	13197	24640	63077
15.00 - 19.99 ha	505	14154	24478	20203	35995	95335
20.00 - 24.99 ha	838	20795	33872	28740	48703	132948
25.00 - 29.99 ha	695	19283	36428	31656	45416	133478
30.00 - 39.99 ha	1550	33866	89353	64167	84013	272949
40.00 - 49.99 ha	1018	26468	70395	60928	63814	222623
50.00 - 74.99 ha	1248	28607	101395	73125	68093	272468
75.00 - 99.99 ha	367	11482	46650	34084	26559	119142
100.00- ha	252	9691	36032	26613	23015	95603
Yhteensä Sammanlagt Total	7090	185038	470194	366589	437485	1466396

1) Elopaino - Levande vikt - Live weight

8.5. Lampaiden ja vuohien lukumäärä maataloilla työvoima- ja elinkeinokeskuksittain 1.5.1997

8.5. Antal får och getter på lantbrukslägenheterna enligt arbetskrafts- och näringscentral 1.5.1997

8.5. Number of sheep and goats on farms by Employment and Economic Development Centre 1.5.1997

Työvoima - ja elinkeinokeskus Arbetskrafts- och näringscentral Employment and Economic Development Centre	Uuhia 12 kk ja yli Tackor 12 mån och äldre Ewes 12 moths or over	Karitsoineita/ tiineitä uuhia alle 12 kk Tackor yngre än 12 mån som lammal/ är dräktiga Ewes lambes/ with lamb under 12 months	Muita naaraspuolisia lampaita alle 12 kk Övriga Tackor yngre än 12 mån Other female goats under 12 months	Pässejä Baggar Rams	Lampaita yhteensä Får sammanlagt Lambs total	Kuttuja 12 kk ja yli Getter 12 mån och äldre som fött/ är dräktiga Goats, female 12 moths or over	Muita naaraspuolisia vuohia alle 12 kk Övriga getter (honor) yngre än 12 mån Other female goats under 12 moths	Pukkeja Bockar Goats, male	Vuohia yhteensä Getter sammanlag Goats total
1997									
Uudenmaan	5284	282	3165	3492	12223	246	84	98	428
Varsinais-Suomen	5608	478	4300	3770	14156	525	263	231	1019
Satakunnan	3356	165	1933	2092	7546	882	245	319	1446
Hämeen	3360	135	2071	2247	7813	111	36	53	200
Pirkanmaan	4946	314	2890	3213	11363	1164	305	262	1731
Kaakkois-Suomen	3468	223	2179	2410	8280	124	60	58	242
Etelä-Savon	3614	147	2581	2567	8909	232	49	74	355
Pohjois-Savon	3674	232	2569	2416	8891	122	45	60	227
Pohjois-Karjalan	2858	90	1930	1881	6759	121	53	63	237
Keski-Suomen	3832	263	2794	2943	9832	109	43	60	212
Etelä-Pohjanmaan	6779	336	4136	4238	15489	512	109	143	764
Pohjanmaan	4872	294	2926	3084	11176	225	74	64	363
Pohjois-Pohjanmaa	4407	284	2815	2769	10275	198	47	73	318
Kainuun	1611	103	997	1121	3832	34	23	10	67
Lapin	3732	182	1839	1926	7679	116	39	48	203
Ahvenanmaa	2374	41	2047	1611	6073	15	11	9	35
Yhteensä Sammanlagt Total	63775	3569	41172	41780	150296	4736	1486	1625	7847
Koko maa Hela landet Whole country									
1980					56470				..
1983					83079				4791
1986					67092				3881
1990					103258				5871
1995	64856	3911	49061	40785	158613	3855	1101	1069	6025

8.6. Lampaiden ja vuohien lukumäärä maataloilla peltosuuruusluokittain 1.5.1997

8.6. Får och getter på lantbrukslägenheterna enligt åkerstorleksgrupp 1.5.1997

8.6. Number of sheep and goats on farms by field area group 1.5.1997

Peltosuuruusluokka Åkerstorleksgrupp Field area group	Uuhia 12 kk ja yli Tackor 12 mån och äldre Ewes 12 moths or over	Karitsoineita/ tiineitä uuhia alle 12 kk Tackor yngre än 12 mån som lammat/ är dräktiga Ewes lambes/ with lamb under 12 months	Muita naaraspuolisia lampaista alle 12 kk Övriga Tackor yngre än 12 mån Other female goats under 12 months	Pässejä Baggar Rams	Lampaista yhteensä Får sammanlagt Lambs total	Kuttuja 12 kk ja yli Getter 12 mån och äldre som fött/ är dräktiga Goats, female 12 moths or over	Muita naaraspuolisia vuohia alle 12 kk Övriga getter (honor) yngre än 12 mån Other female goats under 12 moths	Pukkeja Bockar Goats, male	Vuohia yhteensä Getter sammanlagt Goats total
0.00 - 0.99 ha	659	49	522	527	1757	37	12	13	62
1.00 - 1.99 ha	324	7	219	187	737	14	12	7	33
2.00 - 2.99 ha	167	25	161	122	475	5	5	6	16
3.00 - 4.99 ha	4221	278	2524	2880	9903	705	247	254	1206
5.00 - 9.99 ha	11416	585	7492	7511	27004	983	251	339	1573
10.00 - 14.99 ha	11189	609	7823	7511	27132	665	197	208	1070
15.00 - 19.99 ha	8051	457	5421	5406	19335	474	155	128	757
20.00 - 24.99 ha	6713	389	4314	4408	15824	541	177	144	862
25.00 - 29.99 ha	4397	166	2955	2838	10356	243	55	123	421
30.00 - 39.99 ha	6067	343	3573	4025	14008	423	107	110	640
40.00 - 49.99 ha	2809	210	1565	1637	6221	156	37	48	241
50.00 - 74.99 ha	3475	157	2096	1995	7723	441	211	220	872
75.00 - 99.99 ha	1874	149	1246	1318	4587	23	5	15	43
100.00- ha	2413	145	1261	1415	5234	26	15	10	51
Yhteensä Sammanlagt Total	63775	3569	41172	41780	150296	4736	1486	1625	7847

8.7. Siipikarjan lukumäärä maatiloilla työvoima ja elinkeinokeskuksittain 1.5.1997

8.7. Antal fjäderfän på lantbrukslägenheterna enligt arbetskrafts- och näringscentral 1.5.1997

8.7. Total poultry on farms by Employment and Economic Development Centre 1.5.1997

Työvoima- ja elinkeinokeskus Arbetskrafts- och näringscentral Employment and Economic Development Centre	Kukkoja Tuppar Cockerels	Kanoja munan- tuotantoon 5 kk ja yli Höner för ägg- produktion 5 mån och över Hens for eggproduction 5 months or over	Kanan- poikasia alle 5 kk Kycklingar under 5 mån. Chickens under 5 months	Broiler- emoja Broiler avelshöner Broiler hens	Broilereita Broilarar Broilers	Kanoja yhteensä Höner sammanlagt Hens total
1997						
Uudenmaan	843	72465	16231	320	30	89889
Varsinais-Suomen	10340	2140446	644473	111194	1022416	3928869
Satakunnan	6564	353063	196932	53491	1387505	1997555
Hämeen	765	189237	42627	4698	18200	255527
Pirkanmaan	3458	136061	67777	22611	840825	1070732
Kaakkois-Suomen	759	66595	37901	1	3	105259
Etelä-Savon	269	45219	13582	-	-	59070
Pohjois-Savon	175	39924	4155	-	-	44254
Pohjois-Karjalan	189	32837	1516	-	19	34561
Keski-Suomen	300	74499	21754	-	32790	129343
Etelä-Pohjanmaan	6812	286809	89342	94499	1466781	1944243
Pohjanmaan	1021	630238	142093	-	122500	895852
Pohjois-Pohjanmaan	201	52155	4430	-	-	56786
Kainuun	145	14369	1605	-	-	16119
Lapin	44	3269	45	-	-	3358
Ahvenanmaa	106	10005	3354	12380	40000	65845
Yhteensä Sammanlagt Total	31991	4147191	1287817	299194	4931069	10697262
Koko maa Hela landet Whole country						
1990	9520018
1995	25207	4178802	1482253	239841	4276382	10202485

1) Fasaaneja, sorsia, viiriäisiä, helmikanoja, strutseja tai laji ei tiedossa

1) Fasaner, änder, vaktlar, pärlhöner, strutsar eller okänd art

1) Pheasants, muscovy ducks, quails, guinea fowl, ostriches or species unknown

Ankkoja Ankor Ducks	Hanhia Gäss Geese	Kalkkunoita Kalkoner Turkeys	Muuta siipi- karjaa 1) Annat fjäderfä 1) Other poultry 1)	Siipi- karjaa yhteensä Fjäderfän sammanlagt Poultry total	Työvoima- ja elinkeinokeskus Arbetskrafts- och näringscentral Employment and Economic Development Centre
1997					
1160	150	325	2020	93544	Uudenmaan
1046	454	30874	3134	3964377	Varsinais-Suomen
111	105	12112	188	2010071	Satakunnan
206	159	3398	2834	262124	Hämeen
290	197	5835	994	1078048	Pirkanmaan
95	54	1314	380	107102	Kaakkois-Suomen
587	1191	1582	808	63238	Etelä-Savon
597	247	13902	9540	68540	Pohjois-Savon
482	65	49	257	35414	Pohjois-Karjala
437	1313	547	852	132492	Keski-Suomen
171	96	26357	1233	1972100	Etelä-Pohjanmaan
376	45	14151	162	910586	Pohjanmaan
52	550	657	392	58437	Pohjois-Pohjanmaan
25	17	446	123	16730	Kainuun
5	2	6	292	3663	Lapin
62	13	15	44	65979	Ahvenanmaa
5702	4658	111570	23253	10842445	Yhteensä Sammanlagt Total
Koko maa Hela landet Whole country					
15086	6127	59879	1990
8262	4393	80022	62565	10357727	1995

8.8. Siipikarjan lukumäärä maataloilla peltosuuruusluokittain 1.5.1997

8.8. Antal fjäderfän på lantbrukslägenheterna enligt åkerstorleksgrupp 1.5.1997

8.8. Total poultry on farms by field area group 1.5.1997

Peltosuuruusluokka Åkerstorleksgrupp Field area group	Kukkoja Tuppar Cockerels	Kanoja munan- tuotantoon 5 kk ja yli Höns för ägg- produktion 5 mån och över Hens for eggproduction 5 months or over	Kanan- poikasia alle 5 kk Kycklingar under 5 mån. Chickens under 5 months	Broiler- emoja Broiler avelshöner Broiler hens	Broilereita Broilrar Broilers	Kanoja yhteensä Höns sammanslagt Hens total
0.00 - 0.99 ha	82	7602	8250	-	248286	264220
1.00 - 1.99 ha	-	691	-	-	3	694
2.00 - 2.99 ha	21	869	-	10480	14000	25370
3.00 - 4.99 ha	9073	135780	177364	37690	344488	704395
5.00 - 9.99 ha	1696	193199	72740	18491	130673	416799
10.00 - 14.99 ha	758	229226	53769	21000	203360	508113
15.00 - 19.99 ha	770	311318	55085	22111	256181	645465
20.00 - 24.99 ha	1106	447378	103768	23647	315270	891169
25.00 - 29.99 ha	1823	364653	81679	48960	268054	765169
30.00 - 39.99 ha	7308	788524	137418	23158	790666	1747074
40.00 - 49.99 ha	1422	426634	118192	38015	454749	1039012
50.00 - 74.99 ha	2977	672466	249845	38303	744503	1708094
75.00 - 99.99 ha	2102	353685	204593	8491	463480	1032351
100.00- ha	2853	215166	25114	8848	697356	949337
Yhteensä						
Sammanlagt	31991	4147191	1287817	299194	4931069	10697262
Total						

8.9. Hevosten lukumäärä maataloilla työvoima- ja elinkeinokeskuksittain 1.5.1997

8.9. Antal hästar på lantbrukslägenheterna enligt arbetskrafts- och näringscentral 1.5.1997

8.9. Number of horses on farms by Employment and Economic Development Centre 1.5.1997

Työvoima- ja elinkeinokeskus Arbetskrafts- och näringscentral Employment and Economic Development Centre	Suomenhevostia Finska hästar Finnish horses		Poneja Ponnyer Ponies		Muut hevosrodut Övriga hästraser Other breeds	
	1 vuoden ja yli 1 år och över 1 year or over	Varsoja Föl Foals	1 vuoden ja yli 1 år och över 1 year or over	Varsoja Föl Foals	1 vuoden ja yli 1 år och över 1 year or over	Varsoja Föl Foals
Uudenmaan	643	65	505	26	1539	108
Varsinais-Suomen	581	48	259	20	757	71
Satakunnan	704	59	172	13	451	51
Hämeen	799	89	207	29	834	72
Pirkanmaan	898	79	422	29	800	85
Kaakkois-Suomen	814	63	284	14	529	42
Etelä-Savon	626	75	236	21	464	26
Pohjois-Savon	933	92	205	24	701	57
Pohjois-Karjalan	602	41	172	15	433	40
Keski-Suomen	900	105	163	9	638	69
Etelä-Pohjanmaan	1131	112	205	19	574	53
Pohjanmaan	727	74	162	3	785	120
Pohjois-Pohjanmaan	760	74	304	10	648	59
Kainuun	180	10	72	1	149	14
Lapin	300	26	78	3	260	27
Ahvenanmaa	38	3	16	-	104	6
Yhteensä						
Sammanlagt	10636	1015	3462	236	9666	900
Total						

Ankkoja Ankor Ducks	Hanhia Gäss Geese	Kalkkunoita Kalkoner Turkeys	Muuta siipi- karjaa Annat fjäderfä Other poultry	Siipi- karjaa yhteensä Fjäderfän sammanlagt Poultry total	Peltosuuruusluokka Åkerstorleksgrupp Field area group
55	15	12	32	264334	0.00 - 0.99 ha
4	4	-	76	778	1.00 - 1.99 ha
8	2	6	2	25388	2.00 - 2.99 ha
753	400	3146	3069	711763	3.00 - 4.99 ha
733	435	856	1397	420220	5.00 - 9.99 ha
884	1183	11575	1277	523032	10.00 - 14.99 ha
865	805	10132	699	657966	15.00 - 19.99 ha
246	119	2715	549	894798	20.00 - 24.99 ha
190	142	13778	499	779778	25.00 - 29.99 ha
231	221	2697	972	1751195	30.00 - 39.99 ha
126	75	15784	482	1055479	40.00 - 49.99 ha
1337	1198	21368	11372	1743369	50.00 - 74.99 ha
12	24	7803	1983	1042173	75.00 - 99.99 ha
258	35	21698	844	972172	100.00- ha
5702	4658	111570	23253	10842445	Yhteensä Sammanlagt Total

Hevosia yhteensä Hästarna sammanlagt Horses total	Varsoja Föl Foals	Yhteensä Sammanlagt Total	Työvoima- ja elinkeinokeskus Arbetskrafts- och näringscentral Employment and Economic Development Centre
2687	199	2886	Uudenmaan
1597	139	1736	Varsinais-Suomen
1327	123	1450	Satakunnan
1840	190	2030	Hämeen
2120	193	2313	Pirkanmaan
1627	119	1746	Kaakkois-Suomen
1326	122	1448	Etelä-Savon
1839	173	2012	Pohjois-Savon
1207	96	1303	Pohjois-Karjalan
1701	183	1884	Keski-Suomen
1910	184	2094	Etelä-Pohjanmaan
1674	197	1871	Pohjanmaan
1712	143	1855	Pohjois-Pohjanmaan
401	25	426	Kainuun
638	56	694	Lapin
158	9	167	Ahvenanmaa
23764	2151	25915	Yhteensä Sammanlagt Total

8.10. Nautaeläinten, sikojen ja hevosten määrä maataloilla työvoima- ja elinkeino-keskuksittain ja kunnittain 1.5.1997

8.10. Antal nötkreatur, svin och hästar på lantbrukslägenheterna enligt arbetskrafts- och näringscentral och kommun 1.5.1997

8.10. Number of cattle, pigs and horses on farms by Employment and Economic Development Centre and municipality 1.5.1997

Työvoima- ja elinkeinokeskus/kunta Arbetskrafts- och näringscentral/ kommun <i>Employment and Economic Development Centre/ municipality</i>	Lypsy- lehmä Mjölkor Dairy cows	Emo- lehmä Kor för uppfödning av kalvor <i>Cows for rearing calves</i>	Hiehoja 1 vuoden ja yli Kvigor 1 år och över <i>Heifers 1 year and over</i>	Sonneja 1 vuoden ja yli Tjurar 1 år och över <i>Bulls 1 year or over</i>	Vasikoita-Kalvar-Calves		Nauta- eläimiä yhteensä Nötkreatur sammanlagt <i>Cattle total</i>	Karjuja 50 kg ja yli Galtar 50 kg och över <i>Boars 50 kg or over 1)</i>
					6- alle 12 kk 6- under 12 mån. <i>6- under 12 months</i>	Alle 6 kk Under 6 mån. <i>Under 6 months</i>		
Uudenmaan								
Askola	776	86	435	213	473	428	2411	4
Espoo	22	7	6	2	13	7	57	-
Hanko	-	-	-	-	-	-	-	-
Helsinki	53	10	38	7	31	31	170	-
Hyvinkää	424	59	236	83	174	187	1163	6
Inkoo	163	30	90	26	57	66	432	9
Järvenpää	16	-	6	1	2	4	29	1
Karjaa	514	21	267	169	331	231	1533	-
Karjalohja	73	50	41	47	57	20	288	23
Karkkila	523	1	228	41	134	145	1072	-
Kerava	4	-	1	-	1	2	8	-
Kirkkonummi	6	159	82	93	89	193	622	-
Lapinjärvi	1582	54	733	382	745	656	4152	44
Liljendal	608	14	214	60	171	204	1271	5
Lohja	286	61	142	85	180	106	860	3
Loviisa	25	-	7	8	14	17	71	-
Myrskylä	622	170	299	179	238	332	1840	7
Mäntsälä	1130	36	631	319	544	439	3099	6
Nummi-Pusula	828	133	450	451	577	587	3026	49
Nurmijärvi	412	126	261	202	385	377	1763	3
Pernaja	488	93	259	181	248	299	1568	2
Pohja	134	27	72	48	66	62	409	-
Pornainen	597	25	246	76	176	190	1310	2
Porvoo	671	192	377	197	323	360	2120	8
Pukkila	808	58	385	249	443	352	2295	3
Ruotsinpyhtää	425	5	198	74	118	203	1023	4
Sammatti	295	22	164	45	115	86	727	-
Sipoo	403	46	200	111	178	225	1163	7
Siuntio	161	65	83	76	98	92	575	2
Tammisaari	273	212	229	261	229	283	1487	2
Tuusula	173	47	125	48	87	83	563	-
Vantaa	32	44	22	16	18	12	144	-
Vihti	1035	141	568	268	511	456	2979	14
Yhteensä								
Sammanlagt	13562	1994	7095	4018	6826	6735	40230	204
Total								
Varsinais-Suomen								
Alastaro	410	35	193	196	299	242	1375	60
Askainen	39	4	14	11	12	10	90	11
Aura	291	10	130	146	162	239	978	9
Dragsfjärd	23	22	22	3	21	12	103	9
Halikko	575	9	237	169	288	254	1532	102
Houtskari	4	-	-	-	-	-	4	-
Iniö	1	14	7	35	10	7	74	-
Kaarina	64	-	30	8	21	21	144	199
Karinainen	140	83	74	48	119	77	541	21
Kemiö	233	28	112	49	141	106	669	22
Kiikala	682	126	400	179	350	316	2053	29
Kisko	418	33	162	80	181	159	1033	8
Korppoo	23	89	58	70	70	82	392	-
Koski TI	684	160	419	261	374	452	2350	51
Kustavi	37	5	13	5	15	10	85	3

1) Elopaino - Levande vikt - Live weight

Emakoita 50 kg ja yli Suggor 50 kg och över Sows 50 kg or over 1)	Lihasiikoja 50 kg ja yli Gödsvin 50 kg och över Pigs 50 kg or over 1)	Muita sikoja 20-50 kg Övriga svin 20-50 kg Other pigs 20-50 kg 1)	Porsaita alle 20 kg Grisar under 20 kg Piglets under 20 kg 1)	Sikoja yhteensä Svin sammanlagt Pigs total	Suomen- hevosia Finska hästar Finnish horses	Poneja Ponnyer Ponnies	Muita hevosrotuja Övriga hästraser Other breeds	Hevosia yhteensä Hästarna sammanlagt Horses total	Työvoima- ja elin- keinokeskus/kunta Arbetskrafts-och näringscentral/ kommun Employment and Economic Development Centre/ municipality
Uudenmaan									
178	526	318	654	1680	6	5	19	30	Askola
19	55	111	45	230	18	48	117	183	Espoo
-	-	-	-	-	-	-	-	-	Hanko
-	-	-	-	-	-	-	-	-	Helsinki
328	796	433	666	2229	14	20	125	159	Hyvinkää
216	602	804	563	2194	8	6	51	65	Inkoo
29	-	27	91	148	1	-	2	3	Järvenpää
-	16	20	-	36	5	31	5	41	Karjaa
231	37	104	455	850	42	23	23	88	Karjalohja
60	105	135	276	576	23	9	22	54	Karkkila
-	-	-	-	-	-	11	15	26	Kerava
-	-	-	-	-	27	40	106	173	Kirkkonummi
1376	4330	2939	3005	11694	19	4	15	38	Lapinjärvi
163	638	35	479	1320	3	13	41	57	Liljendal
200	525	937	627	2292	30	30	73	133	Lohja
-	-	-	-	-	6	2	27	35	Loviisa
307	24	378	741	1457	9	6	5	20	Myrskylä
212	852	278	414	1762	60	26	110	196	Mäntsälä
1535	1956	1912	4040	9492	30	20	40	90	Nummi-Pusula
102	1304	594	253	2256	43	32	44	119	Nurmijärvi
69	905	3	239	1218	14	8	25	47	Pernaja
-	-	-	-	-	26	1	28	55	Pohja
75	28	108	198	411	2	4	8	14	Pornainen
247	390	275	550	1470	37	27	86	150	Porvoo
15	422	45	-	485	8	4	18	30	Pukkila
172	1295	90	446	2007	15	3	17	35	Ruotsinpyhtää
68	16	46	148	278	2	-	-	2	Sammatti
318	1074	1559	724	3682	24	42	150	216	Sipoo
66	405	172	167	812	14	8	34	56	Siuntio
82	800	781	252	1917	10	30	72	112	Tammisaari
2	212	348	-	562	68	9	79	156	Tuusula
1	-	-	4	5	12	4	8	24	Vantaa
789	1240	1134	1994	5171	132	65	282	479	Vihti
6860	18553	13586	17031	56234	708	531	1647	2886	Yhteensä Sammanlagt Total
Varsinais-Suomen									
2606	10712	5027	5305	23710	12	10	11	33	Alastaro
425	254	849	1120	2659	-	-	-	-	Askainen
514	971	1726	1615	4835	1	2	17	20	Aura
105	4	81	288	487	7	1	2	10	Dragsfjärd
1804	11230	1859	3705	18700	8	10	13	31	Halikko
-	-	-	-	-	-	-	-	-	Houtskari
-	-	-	-	-	-	-	-	-	Iniö
-	-	-	-	199	2	14	53	69	Kaarina
924	2180	2443	1842	7410	-	2	2	4	Karinainen
777	769	1359	2029	4956	16	1	30	47	Kemiö
1013	2018	1579	2179	6818	15	3	12	30	Kiikala
402	1761	1412	920	4503	28	2	18	48	Kisko
-	-	-	-	-	1	2	5	8	Korpoo
2332	4094	7000	5544	19021	6	4	19	29	Koski TI
71	87	10	85	256	1	-	-	1	Kustavi

1) Elopaino - Levande vikt - Live weight

8.10. Jatkuu - Fotsätter - Continues

Työvoima-ja elinkeinokeskus/kunta Arbetskrafts-och näringscentral/ kommun Employment and Economic Development Centre/ municipality	Lypsy- lehmiiä Mjölkkor Dairy cows	Emo- lehmiiä Kor för uppfödning av kalvor Cows for rearing calves	Hiehoja 1 vuoden ja yli Kvigor 1 år och över Heifers 1 year and over	Sonneja 1 vuoden ja yli Tjurar 1 år och över Bulls 1 year or over	Vasikoita-Kalvar-Calves		Nauta- eläimiä yhteensä Nötkreatur sammanslagt Cattle total	Karjuja 50 kg ja yli Galtar 50 kg och över Boars 50 kg or over 1)
					6- alle 12 kk 6- under 12 mån. 6- under 12 months	Alle 6 kk Under 6 mån. Under 6 months		
Kuusjoki	323	11	133	68	159	149	843	53
Laitila	410	99	208	100	213	235	1265	112
Lemu	17	-	8	16	20	16	77	4
Lieto	255	4	108	74	90	148	679	24
Loimaa	1	-	8	14	13	11	47	2
Loimaan kunta	648	102	333	211	421	318	2033	65
Marttila	427	41	196	184	362	188	1398	28
Masku	109	-	50	21	65	44	289	1
Mellilä	169	45	100	39	100	103	556	19
Merimasku	27	-	11	10	22	13	83	4
Mietoinen	234	6	102	43	139	91	615	8
Muurla	77	13	41	8	37	44	220	-
Mynämäki	424	81	250	135	295	300	1485	49
Naantali	-	-	-	-	-	-	-	-
Nauvo	58	71	72	61	116	80	458	5
Nousiainen	177	50	105	75	108	119	634	18
Oripää	201	127	146	106	161	164	905	22
Paimio	464	79	222	115	288	241	1409	24
Parainen	232	172	136	76	144	192	952	3
Perniö	504	109	251	202	258	312	1636	134
Perteli	438	115	295	244	276	276	1704	12
Piikkiö	107	1	47	28	64	64	311	4
Pyhäranta	144	11	58	33	49	49	337	5
Pöytyä	472	192	309	203	246	246	1699	115
Raisio	9	-	7	1	4	4	27	-
Rusko	50	-	21	9	30	23	133	14
Rymättylä	43	60	40	24	43	43	242	7
Salo	38	2	10	5	8	8	70	2
Sauvo	348	262	395	113	280	280	1651	7
Somero	1286	239	725	598	770	770	4440	94
Suomusjärvi	105	5	54	66	59	59	375	2
Särkisalo	26	35	33	13	35	35	154	5
Taivassalo	106	29	63	23	57	57	342	30
Tarvasjoki	246	47	123	64	129	129	731	10
Turku	94	1	56	11	40	40	268	15
Uusikaupunki	262	151	188	156	235	235	1148	91
Vahto	123	-	64	9	39	39	286	-
Vehmaa	131	91	68	48	66	68	472	74
Velkua	40	18	31	21	57	28	195	1
Västanfjärd	24	-	4	-	6	7	41	1
Yläne	375	126	170	156	236	211	1274	15
Yhteensä								
Sammanlagt	12848	3013	7112	4643	7865	7426	42907	1603
Total								
Satakunnan								
Eura	523	3	237	136	264	254	1417	32
Eurajoki	239	50	124	75	146	129	763	19
Harjavalta	33	-	19	12	16	20	100	-
Honkajoki	832	61	434	305	487	448	2567	37
Huittinen	477	16	225	181	351	250	1500	111
Jämijärvi	1437	53	712	262	638	601	3703	35
Kankaanpää	1403	76	711	377	547	685	3799	28
Karvia	1771	57	858	403	688	775	4552	18
Kiikoinen	422	75	220	136	204	215	1272	7
Kiukainen	367	74	219	119	186	231	1196	15
Kodisjoki	51	20	34	22	25	35	187	12
Kokemäki	368	193	299	135	278	291	1564	22
Kullaa	178	110	153	97	157	131	826	16
Köyliö	265	28	137	100	138	138	806	30
Lappi	226	3	101	38	112	85	565	28

1) Elopaino - Levande vikt - Live weight

Emakoita 50 kg ja yli Suggor 50 kg och över Sows 50 kg or over 1)	Lihasiikojia 50 kg ja yli Gödsvin 50 kg och över Pigs 50 kg or over 1)	Muita sikoja 20-50 kg Övriga svin 20-50 kg Other pigs 20-50 kg 1)	Porsaita alle 20 kg Grisar under 20 kg Piglets under 20 kg 1)	Sikoja yhteensä Svin sammanlagt Pigs total	Suomen- hevostia Finska hästar Finnish horses	Poneja Ponnyer Ponnies	Muita hevostrotuja Övriga hästraser Other breeds	Hevostia yhteensä Hästarna sammanlagt Horses total	Työvoima- ja elin- keinokeskus/kunta Arbetskrafts-och näringssentral/ kommun Employment and Economic Development Centre/ municipality
930	1479	710	2814	5986	32	1	14	47	Kuusjoki
3192	4185	5842	8953	22284	20	21	25	66	Laitila
225	808	439	523	1999	5	4	3	12	Lemu
865	1478	1470	2222	6059	33	4	21	58	Lieto
196	203	265	312	978	8	11	7	26	Loimaa
2432	5936	5689	5553	19675	30	5	22	57	Loimaan kunta
1196	1269	2985	2827	8305	22	14	19	55	Marttila
33	2	40	95	171	1	1	14	16	Masku
592	3622	1263	1363	6859	22	1	43	66	Mellilä
271	334	228	577	1414	3	-	2	5	Merimasku
318	1769	874	681	3650	4	4	6	14	Mietoinen
14	386	60	28	488	6	2	4	12	Muurla
3471	2730	3428	5926	15604	25	15	19	59	Mynämäki
-	-	-	-	-	3	1	26	30	Naantali
90	7	95	129	326	7	2	2	11	Nauvo
617	1196	1601	1662	5094	13	10	27	50	Nousiainen
933	4270	2452	2423	10100	-	-	35	35	Oripää
1372	3407	3920	2828	11551	16	31	36	83	Paimio
82	3	36	222	346	9	1	14	24	Parainen
2190	4235	2910	4984	14453	22	9	38	69	Perniö
453	848	652	1082	3047	9	3	5	17	Pertteli
105	247	95	346	797	15	2	1	18	Piikkiö
248	366	207	951	1777	4	-	3	7	Pyhäranta
1747	4575	2714	3969	13120	17	6	22	45	Pöytyä
-	-	-	-	-	1	-	-	1	Raisio
682	1623	1396	1705	5420	3	1	7	11	Rusko
455	1709	705	1331	4207	-	-	2	2	Rymättylä
41	119	1053	165	1380	8	3	14	25	Salo
337	2647	1895	927	5813	12	4	10	26	Sauvo
4448	10732	9905	10856	36035	76	16	60	152	Somero
168	842	397	572	1981	9	-	-	9	Suomusjärvi
239	227	455	686	1612	3	-	5	8	Särkisalo
1351	2797	934	2801	7913	2	6	1	9	Taivassalo
495	1158	850	1503	4016	3	1	13	17	Tarvasjoki
52	19	159	61	306	10	14	76	100	Turku
2267	8169	5046	4646	20219	39	15	22	76	Uusikaupunki
29	589	1143	80	1841	4	3	5	12	Vahto
3497	8530	6578	8887	27566	14	2	7	23	Vehmaa
64	12	84	106	267	-	-	-	-	Velkua
47	30	134	132	344	4	13	2	19	Västanfjärd
497	1501	1009	1394	4416	18	2	14	34	Yläne
47214	118139	93063	110954	370973	629	279	828	1736	Yhteensä
									Sammanlagt
									Total
									Satakunnan
1090	3088	2259	2229	8698	65	12	41	118	Eura
463	1878	840	725	3925	28	5	22	55	Eurajoki
14	-	8	20	42	9	1	7	17	Harjavalta
1115	3010	1840	2416	8418	10	-	1	11	Honkajoki
5150	14571	9409	11966	41207	29	18	32	79	Huittinen
1305	429	1257	2885	5911	16	1	10	27	Jämijärvi
968	1790	1039	2377	6202	115	5	37	157	Kankaanpää
796	400	927	1789	3930	18	27	12	57	Karvia
253	1324	935	508	3027	22	2	4	28	Kiikoinen
600	1789	800	1069	4273	55	3	23	81	Kiukainen
376	411	437	1172	2408	5	5	5	15	Kodisjoki
848	1204	3566	1878	7518	62	10	30	102	Kokemäki
383	614	868	594	2475	11	12	5	28	Kullaa
1072	2021	2669	2190	7982	8	2	6	16	Köyliö
1016	756	1200	2225	5225	13	1	3	17	Lappi

1) Elopaino - Levande vikt - Live weight

8.10. Jatkuu - Fotsätter - Continues

Työvoima-ja elinkeinokeskus/kunta Arbetskrafts-och näringscentral/ kommun Employment and Economic Development Centre/ municipality	Lypsy- lehmä Mjölkkor Dairy cows	Emo- lehmä Kor för uppfödning av kalvor Cows for rearing calves	Hiehoja 1 vuoden ja yli Kvigor 1 år och över Heifers 1 year and over	Sonneja 1 vuoden ja yli Tjurar 1 år och över Bulls 1 year or over	Vasikoita-Kalvar-Calves		Nauta- eläimiä yhteensä Nötkreatur sammanlagt Cattle total	Karjuja 50 kg ja yli Galtar 50 kg och över Boars 50 kg or over 1)
					6- alle 12 kk 6- under 12 mån. 6- under 12 months	Alle 6 kk Under 6 mån. Under 6 months		
Lavia	817	12	430	206	341	312	2118	24
Luvia	47	16	42	10	24	27	166	7
Merikarvia	561	186	334	232	268	373	1954	12
Nakkila	104	38	60	57	77	65	401	5
Noormarkku	206	81	117	84	122	158	768	11
Pomarkku	383	3	183	80	229	176	1054	3
Pori	147	214	185	171	126	219	1062	3
Punkalaidun	628	31	312	217	390	329	1907	103
Rauma	169	22	86	33	84	82	476	7
Siikainen	831	133	410	277	481	401	2533	10
Säkylä	69	4	21	31	41	31	197	3
Ulvila	84	13	54	25	53	29	258	3
Vampula	505	113	280	178	397	274	1747	64
Yhteensä Sammanlagt Total	13143	1685	6997	3999	6870	6764	39458	665
Hämeen								
Artjärvi	1242	64	603	261	545	505	3220	18
Asikkala	1256	71	615	377	617	668	3604	15
Forssa	531	99	312	306	300	292	1840	30
Hartola	1275	251	691	420	743	686	4066	5
Hattula	754	253	476	310	499	541	2833	12
Hauho	1268	166	645	546	612	531	3768	24
Hausjärvi	566	112	328	265	426	379	2076	12
Heinola	453	50	231	128	245	229	1336	1
Hollola	877	92	508	506	533	460	2976	17
Humppila	284	9	129	142	231	196	991	21
Hämeenkoski	1110	49	489	274	493	487	2902	9
Hämeenlinna	161	1	82	76	146	121	587	-
Janakkala	1200	154	700	393	706	596	3749	36
Jokioinen	1024	101	489	259	542	434	2849	61
Kalvola	661	108	313	189	279	293	1843	1
Kärkölä	1348	118	697	454	745	706	4068	12
Lahti	90	3	26	14	26	34	193	14
Lammi	1691	94	785	495	791	773	4629	9
Loppi	951	122	451	264	426	431	2645	2
Nastola	671	77	411	114	262	290	1825	7
Orimattila	2359	265	1182	615	1097	1021	6539	19
Padasjoki	366	148	216	101	196	232	1259	1
Renko	364	19	178	133	187	170	1051	3
Riihimäki	176	31	100	69	122	102	600	7
Sysmä	2148	279	1056	407	977	1084	5951	22
Tammela	854	186	523	476	552	559	3150	34
Tuulos	323	-	186	51	252	163	975	1
Ypäjä	463	24	223	142	226	175	1253	31
Yhteensä Sammanlagt Total	24466	2946	12645	7787	12776	12158	72778	424
Pirkanmaan								
Hämeenkyrö	2170	168	1107	676	1056	1037	6214	13
Ikaalinen	1894	179	885	545	831	812	5146	40
Juupajoki	481	54	280	76	203	213	1307	2
Kangasala	763	122	452	247	350	404	2338	9
Kihniö	339	21	157	72	133	154	876	2
Kuhmalhti	273	40	166	148	194	170	991	-
Kuorevesi	207	126	156	95	105	151	840	-
Kuru	407	68	254	189	348	238	1504	4
Kylmäkoski	714	94	408	296	431	436	2379	18
Lempäälä	621	87	337	132	350	302	1829	1

1) Elopaino - Levande vikt - Live weight

Emakoita 50 kg ja yli Suggor 50 kg och över Sows 50 kg or over 1)	Lihasiikoja 50 kg ja yli Gödsvin 50 kg och över Pigs 50 kg or over 1)	Muita sikoja 20-50 kg Övriga svin 20-50 kg Other pigs 20-50 kg 1)	Porsaita alle 20 kg Grisar under 20 kg Piglets under 20 kg 1)	Sikoja yhteensä Svin sammanlagt Pigs total	Suomen- hevostia Finska hästar Finnish horses	Poneja Ponnyer Ponnies	Muita hevostrotuja Övriga hästraser Other breeds	Hevosia yhteensä Hästarna sammanlagt Horses total	Työvoima- ja elin- keinokeskus/kunta Arbetskrafts-och näringscentral/ kommun Employment and Economic Development Centre/ municipality
654	962	1024	1436	4100	17	2	19	38	Lavia
472	2166	395	1014	4054	6	3	12	21	Luvia
483	170	926	1267	2858	3	-	8	11	Merikarvia
156	1085	498	144	1888	18	2	31	51	Nakkila
271	201	223	551	1257	21	9	18	48	Noormarkku
180	227	161	525	1096	14	2	7	23	Pomarkku
136	229	225	383	976	54	18	96	168	Pori
3545	5124	5792	8869	23433	65	11	19	95	Punkalaidun
236	134	486	616	1479	36	13	21	70	Rauma
320	296	780	554	1960	25	19	7	51	Siikainen
129	405	185	202	924	10	-	3	13	Säkylä
39	208	474	85	809	24	1	22	47	Ulvila
2717	3710	3996	5397	15884	4	1	1	6	Vampula
24787	48202	43219	55086	171959	763	185	502	1450	Yhteensä Sammanlagt Total
Hämeen									
470	200	223	1071	1982	37	8	51	96	Artjärvi
560	1125	588	1002	3290	17	10	132	159	Asikkala
1180	2602	1678	2531	8021	18	8	45	71	Forssa
197	209	218	335	964	40	6	11	57	Hartola
478	501	642	1293	2926	12	3	24	39	Hattula
289	1234	383	744	2674	8	2	16	26	Hauho
306	651	508	937	2414	22	10	13	45	Hausjärvi
54	295	8	183	541	20	4	26	50	Heinola
802	2245	670	1884	5618	53	22	92	167	Hollola
635	2030	1495	1513	5694	16	-	3	19	Humppila
347	2384	710	901	4351	6	1	12	19	Hämeenkoski
2	6	-	12	20	16	-	2	18	Hämeenlinna
584	779	1062	1462	3923	38	13	51	102	Janakkala
1772	4135	4642	4809	15419	29	11	23	63	Jokioinen
58	124	111	126	420	8	14	11	33	Kalvola
304	1333	499	725	2873	28	-	13	41	Kärkölä
80	9	123	139	365	24	8	23	55	Lahti
380	1270	522	1082	3263	45	9	39	93	Lammi
125	775	88	339	1329	16	7	21	44	Loppi
335	769	762	982	2855	52	15	42	109	Nastola
731	3801	1849	1016	7416	139	54	50	243	Orimattila
75	1258	560	97	1991	11	1	8	20	Padasjoki
231	649	349	439	1671	4	-	2	6	Renko
227	154	105	641	1134	3	-	4	7	Riihimäki
795	1695	1175	2079	5766	46	9	36	91	Sysmä
1535	3938	3705	3753	12965	50	10	40	100	Tammela
45	4	4	102	156	-	-	-	-	Tuulos
1455	3733	2460	3313	10992	130	11	116	257	Ypäjä
14052	37908	25139	33510	111033	888	236	906	2030	Yhteensä Sammanlagt Total
Pirkanmaan									
279	273	798	598	1961	79	14	46	139	Hämeenkyrö
892	880	567	2268	4647	30	5	32	67	Ikaalinen
41	21	15	110	189	36	3	24	63	Juupajoki
561	266	435	1144	2415	29	35	69	133	Kangasala
1	665	961	-	1629	6	43	17	66	Kihniö
-	-	-	-	-	17	-	-	17	Kuhmalahti
-	-	-	-	-	17	2	3	22	Kuorevesi
74	45	148	176	447	19	7	18	44	Kuru
182	408	1381	436	2425	26	23	29	78	Kylmäkoski
21	29	-	65	116	58	14	64	136	Lempäälä

1) Elopaino - Levande vikt - Live weight

8.10. Jatkuu - Fotsätter - Continues

Työvoima-ja elin- keinokeskus/kunta Arbetskrafts-och näringscentral/ kommun Employment and Economic Development Centre/ municipality	Lypsy- lehmiiä Mjolk- kor Dairy cows	Emo- lehmiiä Kor för uppfödning av kalvor Cows for rearing calves	Hiehoja 1 vuoden ja yli Kvigor 1 år och över Heifers 1 year and over	Sonneja 1 vuoden ja yli Tjurar 1 år och över Bulls 1 year or over	Vasikoita-Kalvar-Calves		Nauta- eläimiä yhteensä Nötkreatur sammanlagt Cattle total	Karjuja 50 kg ja yli Galtar 50 kg och över Boars 50 kg or over 1)
					6- alle 12 kk 6- under 12 mån. 6- under 12 months	Alle 6 kk Under 6 mån. Under 6 months		
Luopioinen	599	52	300	198	335	298	1782	13
Längelmäki	280	170	205	157	203	229	1244	5
Mouhijärvi	879	168	505	400	559	504	3015	8
Mänttä	13	-	4	27	5	4	53	-
Nokia	612	109	352	159	329	328	1889	4
Orivesi	1058	101	591	354	528	546	3178	24
Parkano	826	201	473	355	434	503	2792	9
Pirkkala	151	-	90	25	51	46	363	2
Pälkäne	870	22	414	371	505	497	2679	11
Ruovesi	759	50	358	140	286	383	1976	7
Sahalahti	226	169	222	160	214	184	1175	5
Suodenniemi	759	77	353	232	339	369	2129	3
Tampere	516	50	271	149	300	244	1530	2
Toijala	107	175	130	102	78	146	738	1
Urkala	1028	251	647	374	606	546	3452	72
Valkeakoski	612	251	384	236	385	368	2236	3
Vammala	1856	169	893	505	885	866	5174	38
Vesilahti	843	14	434	228	393	352	2264	5
Viihala	103	11	59	48	69	56	346	3
Viljakkala	363	16	182	88	158	159	966	1
Vilppula	505	35	227	177	295	240	1479	7
Virrat	1671	52	787	339	864	676	4389	23
Ylöjärvi	274	65	176	89	188	161	953	9
Äetsä	521	69	310	91	244	253	1488	23
Yhteensä								
Sammanlagt	23300	3236	12569	7480	12254	11875	70714	367
Total								
Kaakkois-Suomen								
Anjalankoski	2508	333	1356	650	1194	1248	7289	47
Elimäki	2105	280	1146	629	974	1020	6154	41
Hamina	-	-	-	-	-	-	-	-
Iitti	1888	163	884	556	890	886	5267	27
Imatra	132	55	93	116	152	154	702	2
Jaala	452	51	274	117	179	195	1268	1
Joutseno	1012	171	606	405	599	577	3370	21
Kotka	282	30	130	57	152	105	756	3
Kouvola	-	-	-	-	-	-	-	-
Kuusankoski	13	25	19	16	31	21	125	-
Lappeenranta	2128	612	1449	836	1393	1312	7730	66
Lemi	736	113	379	255	410	400	2293	6
Luumäki	885	115	483	371	520	506	2880	45
Miehikkälä	1555	69	730	295	606	561	3816	16
Parikkala	1346	159	752	368	745	685	4055	21
Pyhtää	272	40	156	140	145	142	895	5
Rautjärvi	573	62	286	138	230	283	1572	-
Ruokolahti	848	3	360	82	302	327	1922	36
Saari	1216	206	648	420	671	774	3935	3
Savitaipale	1349	106	658	435	788	745	4081	6
Suomenniemi	178	25	83	28	84	68	466	4
Taipalsaari	626	50	316	203	331	304	1830	4
Uukuniemi	175	61	92	97	158	168	751	-
Valkeala	2074	103	919	598	877	904	5475	5
Vehkalahti	1372	89	628	378	545	574	3586	44
Virolahti	1640	34	736	229	455	588	3682	15
Ylämaa	753	59	366	207	358	372	2115	4
Yhteensä								
Sammanlagt	26118	3014	13549	7626	12789	12919	76015	422
Total								

1) Elopaino - Levande vikt - Live weight

Emakoita 50 kg ja yli Suggor 50 kg och över Sows 50 kg or over 1)	Lihasiikoja 50 kg ja yli Gödsvin 50 kg och över Pigs 50 kg or over 1)	Muita sikoja 20-50 kg Övriga svin 20-50 kg Other pigs 20-50 kg 1)	Porsaita alle 20 kg Grisar under 20 kg Piglets under 20 kg 1)	Sikoja yhteensä Svin sammenlagt Pigs total	Suomen- hevosia Finska hästar Finnish horses	Poneja Ponnyer Ponnies	Muita hevosrotuja Övriga hästraser Other breeds	Hevosia yhteensä Hästarna sammenlagt Horses total	Työvoima- ja elin- keinokeskus/kunta Arbetskrafts-och näringscentral/ kommun Employment and Economic Development Centre/ municipality
262	769	237	561	1842	8	6	12	26	Luopioinen
198	693	87	483	1466	26	6	48	80	Längelmäki
250	334	496	728	1816	24	2	17	43	Mouhijärvi
-	-	-	-	-	4	4	-	8	Mänttä
71	740	133	54	1002	58	9	21	88	Nokia
816	1760	941	1639	5180	21	21	24	66	Orivesi
191	149	149	398	896	29	101	14	144	Parkano
19	-	2	18	41	5	1	10	16	Pirkkala
456	328	1845	1164	3804	15	4	4	23	Pälkäne
213	504	169	522	1415	43	24	42	109	Ruovesi
171	1398	357	368	2299	20	2	12	34	Sahalahti
89	600	456	113	1261	6	1	2	9	Suodenniemi
44	62	96	50	254	46	25	56	127	Tampere
27	65	43	80	216	8	5	2	15	Toijala
2358	2499	3561	6684	15174	85	11	40	136	Urjala
93	21	95	263	475	27	9	34	70	Valkeakoski
978	3000	2311	1764	8091	43	9	22	74	Vammala
121	910	125	318	1479	6	14	108	128	Vesilahti
73	202	58	131	467	3	2	10	15	Viiiala
63	2	111	282	459	12	5	2	19	Viljakkala
81	605	622	55	1370	25	3	2	30	Vilppula
1024	1669	1258	2231	6205	52	12	24	88	Virrat
172	1100	789	422	2492	55	20	68	143	Ylöjärvi
792	1679	2680	1873	7047	38	9	9	56	Äetsä
10613	21676	20926	24998	78580	977	451	885	2313	Yhteensä Sammanlagt Total
Kaakkois-Suomen									
1061	1861	2644	2468	8081	103	34	61	198	Anjalankoski
899	3390	1690	3079	9099	30	51	63	144	Elimäki
-	-	-	-	-	-	-	-	-	Hamina
793	818	1698	2030	5366	71	26	46	143	litti
46	603	2	108	761	22	27	27	76	Imatra
48	26	12	46	133	7	11	9	27	Jaala
480	2308	1066	1058	4933	53	11	39	103	Joutseno
88	9	52	256	408	26	8	18	52	Kotka
-	-	-	-	-	3	-	-	3	Kouvola
-	7	24	-	31	9	4	11	24	Kuusankoski
1211	5522	2518	2844	12161	66	17	27	110	Lappeenranta
233	8	722	613	1582	22	5	1	28	Lemi
1157	3599	4937	2460	12198	30	3	15	48	Luumäki
564	977	824	1633	4014	32	12	11	55	Miehikkälä
443	2551	828	1256	5099	33	12	10	55	Parikkala
126	9	188	246	574	13	7	33	53	Pyhtää
-	31	30	-	61	13	15	22	50	Rautjärvi
193	206	254	517	1206	44	9	18	71	Ruokolahti
108	104	314	233	762	9	3	8	20	Saari
267	303	186	570	1332	36	1	11	48	Savitaipale
108	2	5	343	462	18	-	5	23	Suomenniemi
105	223	141	342	815	14	4	2	20	Taipalsaari
-	-	-	-	-	4	-	1	5	Uukuniemi
126	449	375	383	1338	90	16	47	153	Valkeala
972	579	1091	2338	5024	64	8	47	119	Vehkalahti
373	249	567	942	2146	58	7	30	95	Virolahti
222	38	367	568	1199	7	7	9	23	Ylämaa
9623	23872	20535	24333	78785	877	298	571	1746	Yhteensä Sammanlagt Total

1) Elopaino - Levande vikt - Live weight

8.10. Jatkuu - Fotsätter - Continues

Työvoima-ja elin- keinokeskus/kunta Arbetskrafts-och näringscentral/ kommun Employment and Economic Development Centre/ municipality	Lypsy- lehmiiä Mjölkkor Dairy cows	Emo- lehmiiä Kor för uppfödning av kalvor Cows for rearing calves	Hiehoja 1 vuoden ja yli Kvigor 1 år och över Heifers 1 year and over	Sonneja 1 vuoden ja yli Tjurar 1 år och över Bulls 1 year or over	Vasikoita-Kalvar-Calves		Nauta- eläimiä yhteensä Nötkreatur sammanlagt Cattle total	Karjuja 50 kg ja yli Gallar 50 kg och över Boars 50 kg or over 1)
					6- alle 12 kk 6- under 12 mån. 6- under 12 months	Alle 6 kk Under 6 mån. Under 6 months		
Etelä-Savon								
Anttola	287	26	157	79	101	125	775	3
Enonkoski	513	26	249	107	230	218	1343	20
Haukivuori	808	60	439	254	412	397	2370	4
Heinävesi	697	1	277	147	257	309	1688	4
Hirvensalmi	736	26	362	202	320	335	1981	4
Joroinen	1215	84	631	445	675	581	3631	13
Juva	3081	171	1398	529	1259	1313	7751	13
Jäppilä	384	22	180	106	154	128	974	11
Kangaslampi	580	11	283	72	201	241	1388	-
Kangasniemi	1471	46	700	469	737	733	4156	5
Kerimäki	966	63	491	381	589	529	3019	9
Mikkeli	9	7	5	8	8	9	46	1
Mikkelin mlk	1960	261	990	591	1053	1087	5942	8
Mäntyharju	892	170	504	332	473	473	2844	10
Pertunmaa	928	131	550	239	537	459	2844	1
Pieksämäen mlk	1278	33	623	519	733	665	3851	8
Pieksämäki	11	-	5	-	1	5	22	-
Punkaharju	846	71	471	238	466	502	2594	8
Puumala	706	35	319	228	367	317	1972	2
Rantasalmi	2417	30	1216	927	1558	1266	7414	9
Ristiina	981	79	455	241	465	406	2627	-
Savonlinna	1117	32	514	240	454	500	2857	5
Savonranta	291	8	134	37	104	122	696	-
Sulkava	1103	31	521	290	494	548	2987	5
Virtasalmi	438	6	254	134	215	225	1272	3
Yhteensä								
Sammanlagt	23715	1430	11728	6815	11863	11493	67044	146
Total								
Pohjois-Savon								
Iisalmi	3384	193	1694	843	1624	1660	9398	8
Juankoski	2293	68	1159	738	1328	1171	6757	18
Kaavi	954	72	395	86	243	353	2103	1
Karttula	593	12	240	106	199	238	1388	-
Keitele	962	1	421	348	492	478	2702	-
Kiuruvesi	5462	254	2761	1769	2854	2778	15878	51
Kuopio	1514	72	903	559	833	787	4668	6
Lapinlahti	2421	118	1310	686	1100	1217	6852	28
Leppävirta	2095	55	967	362	812	844	5135	7
Maaninka	2201	220	1222	799	1232	1140	6814	16
Nilsinä	3247	38	1647	787	1604	1685	9008	31
Pielavesi	2495	73	1140	765	1219	1162	6854	12
Rautalampi	1091	1	558	308	486	530	2974	3
Rautavaara	767	2	347	135	303	364	1918	1
Siihtjärvi	2021	130	1154	555	940	993	5793	11
Sonkajärvi	2667	185	1286	915	1262	1355	7670	7
Suonenjoki	734	-	398	187	372	389	2080	2
Tervo	746	11	322	149	304	324	1856	6
Tuusniemi	1115	51	559	250	427	499	2901	4
Varkaus	4	-	2	-	-	-	6	-
Varpaisjärvi	1794	31	852	669	1031	914	5291	74
Vehmersalmi	1091	8	485	193	440	489	2706	5
Vesanto	1120	9	502	256	581	525	2993	11
Vieremä	4006	130	1935	937	1759	1825	10592	1
Yhteensä								
Sammanlagt	44777	1734	22259	12402	21445	21720	124337	303
Total								

1) Elopaino - Levande vikt - Live weight

Emakoita 50 kg ja yli Suggor 50 kg och över Sows 50 kg or over 1)	Lihaskoja 50 kg ja yli Gödsvin 50 kg och över Pigs 50 kg or over 1)	Muita sikoja 20-50 kg Övriga svin 20-50 kg Other pigs 20-50 kg 1)	Porsaita alle 20 kg Grisar under 20 kg Piglets under 20 kg 1)	Sikoja yhteensä Svin sammanlagt Pigs total	Suomen- hevosia Finska hästar Finnish horses	Poneja Ponnyer Ponnies	Muita hevosrotuja Övriga hästraser Other breeds	Hevosia yhteensä Hästarna sammanlagt Horses total	Työvoima- ja elin- keinokeskus/kunta Arbetskrafts-och näringscentral/ kommun Employment and Economic Development Centre/ municipality
Etelä-Savon									
40	15	12	108	178	21	3	6	30	Anttola
62	2	21	170	275	13	2	7	22	Enonkoski
90	20	31	250	395	13	1	12	26	Haukivuori
126	44	181	219	574	39	12	18	69	Heinävesi
95	35	40	122	296	13	7	11	31	Hirvensalmi
435	1872	645	798	3763	43	4	35	82	Joroinen
460	1794	1626	1093	4986	112	5	67	184	Juva
256	524	426	802	2019	8	3	2	13	Jäppilä
-	50	-	-	50	11	2	3	16	Kangaslampi
123	524	104	349	1105	66	6	24	96	Kangasniemi
300	415	733	868	2325	20	7	18	45	Kerimäki
23	115	288	20	447	13	4	23	40	Mikkeli
166	1324	488	834	2820	53	61	61	175	Mikkelin mlk
351	470	264	498	1593	41	58	30	129	Mäntyharju
71	173	20	240	505	39	8	17	64	Pertunmaa
353	509	588	894	2352	12	6	15	33	Pieksämäen mlk
-	-	-	-	-	8	4	12	24	Pieksämäki
65	18	41	103	235	34	13	10	57	Punkaharju
35	186	55	57	335	36	3	18	57	Puumala
312	103	408	819	1651	15	6	19	40	Rantasalmi
3	837	-	-	840	21	15	24	60	Ristiina
165	654	50	445	1319	34	15	36	85	Savonlinna
-	-	-	-	-	6	3	5	14	Savonranta
132	76	119	328	660	18	8	12	38	Sulkava
124	436	62	334	959	12	1	5	18	Virtasalmi
3787	10196	6202	9351	29682	701	257	490	1448	Yhteensä Sammanlagt Total
Pohjois-Savon									
314	1533	251	557	2663	83	25	116	224	Iisalmi
517	1031	593	1306	3465	66	1	17	84	Juankoski
29	67	63	65	225	18	4	11	33	Kaavi
-	-	-	-	-	14	7	20	41	Karttula
-	50	305	-	355	27	2	7	36	Keitele
1006	2591	1743	2054	7445	128	19	55	202	Kiuruvesi
185	292	504	507	1494	76	33	89	198	Kuopio
392	2044	1090	829	4383	38	7	27	72	Lapinlahti
230	171	145	652	1205	47	14	24	85	Leppävirta
343	624	2303	960	4246	27	13	40	80	Maaninka
745	1345	1004	1750	4875	71	35	11	117	Nilsia
287	553	1050	634	2536	44	6	3	53	Pielavesi
89	320	74	249	735	41	5	120	166	Rautalampi
65	82	71	237	456	3	3	2	5	Rautavaara
299	813	800	625	2548	66	20	44	130	Sillinjärvi
201	186	139	298	831	18	2	18	38	Sonkajärvi
59	223	453	101	838	36	3	51	90	Suonenjoki
22	28	-	40	96	20	7	6	33	Tervo
104	93	172	102	475	69	3	11	83	Tuusniemi
-	-	-	-	-	21	-	12	33	Varkaus
724	811	932	1739	4280	20	2	19	41	Varpaisjärvi
47	125	106	113	396	33	7	7	47	Vehmersalmi
138	338	235	457	1179	26	1	1	28	Vesanto
101	5	79	178	364	36	10	47	93	Vieremä
5897	13325	12112	13453	45090	1025	229	758	2012	Yhteensä Sammanlagt Total

1) Elopaino - Levande vikt - Live weight

8.10. Jatkuu - Fotsätter - Continues

Työvoima-ja elin- keinokeskus/kunta Arbetskrafts-och näringscentral/ kommun <i>Employment and Economic Development Centre/ municipality</i>	Lypsy- lehmä Mjölkkor <i>Dairy cows</i>	Emo- lehmä Kor för uppfödning av kalvor <i>Cows for rearing calves</i>	Hiehoja 1 vuoden ja yli Kvigor 1 år och över <i>Heifers 1 year and over</i>	Sonneja 1 vuoden ja yli Tjurar 1 år och över <i>Bulls 1 year or over</i>	Vasikoita-Kalvar-Calves		Nauta- eläimiä yhteensä Nötkreatur sammanlagt <i>Cattle total</i>	Karjuja 50 kg ja yli Galtar 50 kg och över Boars 50 kg or over 1)
					6- alle 12 kk 6- under 12 mån. 6- under 12 months	Alle 6 kk Under 6 mån. Under 6 months		
Pohjois-Karjalan								
Eno	650	3	290	174	293	285	1695	2
Ilomantsi	884	6	372	257	347	479	2345	-
Joensuu	42	8	21	19	18	27	135	-
Juuka	1666	30	772	511	789	777	4545	5
Kesälahti	645	86	343	252	378	313	2017	5
Kiihtelysaara	433	2	256	148	295	198	1332	-
Kitee	3110	121	1398	735	1203	1385	7952	5
Kontiolahti	664	16	349	266	373	326	1994	-
Lieksa	2154	57	1091	672	1008	1087	6069	8
Liperi	3292	96	1717	1258	1663	1800	9826	16
Nurmes	1894	132	995	724	1140	1061	5946	9
Outokumpu	949	164	541	445	586	620	3305	2
Polvijärvi	2440	52	1186	921	1423	1281	7303	27
Pyhäselkä	1134	41	584	387	676	598	3420	3
Rääkkylä	1419	220	717	468	713	781	4318	1
Tohmajärvi	2039	178	1010	575	954	1000	5756	21
Tuupovaara	425	15	152	77	130	178	977	-
Valtimo	1715	88	882	605	728	840	4858	-
Värtsilä	340	4	139	55	174	149	861	2
Yhteensä								
Sammanlagt	25895	1319	12815	8549	12891	13185	74654	106
Total								
Keski-Suomen								
Hankasalmi	1334	249	769	490	743	805	4390	14
Joutsa	934	70	464	476	510	571	3025	4
Jyväskylä	9	-	1	-	3	2	15	-
Jyväskylän mlk	463	191	301	167	285	297	1704	5
Jämsä	567	42	285	119	251	239	1503	5
Jämsänkoski	255	1	107	66	139	115	683	-
Kannonkoski	368	42	200	313	456	350	1729	3
Karstula	1078	74	555	535	699	636	3577	19
Keuruu	904	80	474	384	571	544	2957	18
Kinnula	985	49	446	296	530	546	2852	-
Kivijärvi	398	3	179	138	220	238	1176	4
Konnevesi	848	109	458	277	365	518	2575	3
Korpilahti	977	100	480	280	456	455	2748	2
Kuhmoinen	434	38	223	157	228	217	1297	3
Kyyjärvi	934	21	420	236	380	431	2422	11
Laukaa	1322	368	890	583	869	800	4832	17
Leivonmäki	223	32	137	77	89	122	680	1
Luhanka	388	3	178	135	136	191	1031	-
Multia	331	30	163	161	225	216	1126	1
Muurame	203	19	109	68	119	114	632	3
Petäjävesi	647	162	344	405	499	390	2447	1
Pihtipudas	2261	91	1064	561	869	971	5817	9
Pylkönmäki	298	-	144	94	147	125	808	1
Saarjärvi	2178	116	991	653	952	1057	5947	9
Sumiainen	194	14	84	106	129	116	643	6
Suolahti	18	-	14	16	18	14	80	-
Toivakka	303	23	160	181	188	186	1041	1
Uurainen	694	108	384	248	380	364	2178	2
Viitasaari	1513	253	788	549	767	837	4707	4
Äänekoski	488	71	279	254	297	276	1665	6
Yhteensä								
Sammanlagt	21549	2359	11091	8025	11520	11743	66287	152
Total								

1) Elopaino - Levande vikt - Live weight

Emakoita 50 kg ja yli Suggor 50 kg och över Sows 50 kg or over 1)	Lihasiikoja 50 kg ja yli Gödsvin 50 kg och över Pigs 50 kg or over 1)	Muita sikoja 20-50 kg Övriga svin 20-50 kg Other pigs 20-50 kg 1)	Porsaita alle 20 kg Grisar under 20 kg Piglets under 20 kg 1)	Sikoja yhteensä Svin sammanlagt Pigs total	Suomen- hevosia Finska hästar Finnish horses	Poneja Ponnyer Ponnies	Muita hevosrotuja Övriga hästraser Other breeds	Hevosia yhteensä Hästarna sammanlagt Horses total	Työvoima- ja elin- keinokeskus/kunta Arbetskrafts-och näringscentral/ kommun Employment and Economic Development Centre/ municipality
35	11	16	98	162	24	4	21	49	Pohjois-Karjalan
-	-	-	-	-	32	4	6	42	Eno
-	302	-	-	302	2	1	4	7	Ilomantsi
162	288	281	493	1229	42	7	60	109	Joensuu
186	246	122	574	1133	7	2	5	14	Juuka
-	223	-	-	223	21	4	7	32	Kesälahti
208	173	115	616	1117	55	18	23	96	Kiihtelysvaara
-	1213	110	-	1323	28	7	41	76	Kitee
177	621	312	586	1704	64	18	63	145	Kontiolahti
412	393	573	841	2235	60	17	55	132	Lieksa
504	747	606	1481	3347	66	42	24	132	Liperi
16	416	165	47	646	23	8	25	56	Nurmes
238	327	347	625	1564	63	13	48	124	Outokumpu
79	318	57	183	640	30	8	14	52	Polvijärvi
18	117	-	37	173	40	10	11	61	Pyhäselkä
140	2938	180	316	3595	14	12	12	38	Rääkkylä
-	128	-	-	128	8	-	16	24	Tohmajärvi
21	51	62	50	184	58	9	34	101	Tuupovaara
55	116	60	88	321	6	3	4	13	Valtimo
									Värtsilä
2251	8628	3006	6035	20026	643	187	473	1303	Yhteensä
									Sammanlagt
									Total
									Keski-Suomen
637	531	1026	1383	3591	135	6	47	188	Hankasalmi
162	96	616	162	1040	31	6	7	44	Joutsa
-	-	-	-	-	7	-	2	9	Jyväskylä
123	197	1100	238	1663	51	12	53	116	Jyväskylän mlk
215	608	543	587	1958	30	16	24	70	Jämsä
-	-	-	-	-	14	4	19	37	Jämsänkoski
115	589	669	200	1576	14	2	24	40	Kannonkoski
347	1616	772	697	3451	32	7	11	50	Karstula
394	554	342	1009	2317	46	25	49	120	Keuruu
-	-	-	-	-	16	4	2	22	Kinnula
100	4	10	208	326	20	-	-	20	Kivijärvi
71	363	82	130	649	43	5	9	57	Konnevesi
90	392	378	58	920	93	15	47	155	Korpilahti
186	80	196	335	800	6	6	2	14	Kuhmoinen
413	455	858	751	2488	24	2	3	29	Kyyjärvi
556	800	775	1203	3351	103	6	170	279	Laukaa
6	19	5	-	31	5	-	8	13	Leivonmäki
-	109	336	-	445	16	-	6	22	Luhanka
36	3	13	72	125	7	3	18	28	Multia
52	137	92	31	315	26	1	23	50	Muurame
43	88	54	86	272	31	4	23	58	Petäjävesi
205	1147	825	1445	3631	33	11	41	85	Pihtipudas
62	559	149	143	914	20	-	5	25	Pylkönmäki
215	799	512	620	2155	64	11	32	107	Saarijärvi
131	323	208	165	833	11	4	17	32	Sumiainen
-	-	-	-	-	11	3	3	17	Suolahti
36	21	44	120	222	15	6	12	33	Toivakka
67	200	148	120	537	28	3	10	41	Uurainen
146	386	316	160	1012	19	5	15	39	Viitasaari
131	982	419	192	1730	54	5	25	84	Äänekoski
4539	11058	10488	10115	36352	1005	172	707	1884	Yhteensä
									Sammanlagt
									Total

1) Elopaino - Levande vikt - Live weight

8.10. Jatkuu - Fotsätter - Continues

Työvoima-ja elin- keinokeskus/kunta Arbetskrafts-och näringscentral/ kommun <i>Employment and Economic Development Centre/ municipality</i>	Lypsy- lehmiiä Mjölkkor Dairy cows	Emo- lehmiiä Kor för uppfödning av kalvor Cows for rearing calves	Hiehoja 1 vuoden ja yli Kvigor 1 år och över Heifers 1 year and over	Sonneja 1 vuoden ja yli Tjurar 1 år och över Bulls 1 year or over	Vasikoita-Kalvar-Calves		Nauta- eläimiä yhteensä Nötkreatur sammannlagt Cattle total	Karijuja 50 kg ja yli Gallar 50 kg och över Boars 50 kg or over 1)
					6- alle 12 kk 6- under 12 mån. 6- under 12 months	Alle 6 kk Under 6 mån. Under 6 months		
Etelä-Pohjanmaan								
Alahärmä	1693	86	902	509	880	904	4974	55
Alajärvi	2513	97	1146	363	992	1047	6158	28
Alavus	2284	192	1157	771	1256	1211	6871	85
Evijärvi	1652	27	805	451	785	738	4458	3
Ilmajoki	2106	121	1131	853	1130	1068	6409	412
Isojoki	926	61	489	366	506	434	2782	17
Jalasjärvi	4240	229	2119	1370	2272	2182	12412	56
Jurva	894	78	449	184	410	450	2465	24
Karijoki	771	119	403	254	418	395	2360	21
Kauhajoki	3857	297	1938	1214	1938	1972	11216	236
Kauhava	1807	219	856	609	831	859	5181	13
Kortesjärvi	2016	67	919	575	1185	1056	5818	19
Kuortane	2442	86	1103	520	1016	1164	6331	6
Kurikka	1831	354	1010	686	1034	916	5831	61
Lappajärvi	1301	48	578	254	544	614	3339	2
Lapua	3218	285	1644	832	1567	1641	9187	31
Lehtimäki	1053	17	458	315	554	499	2896	3
Nurmo	1106	83	534	274	450	482	2929	21
Peräseinäjoki	1506	168	896	836	905	882	5193	8
Seinäjoki	180	99	123	102	137	151	792	-
Soini	1259	9	544	242	475	528	3057	3
Teuva	1638	95	830	589	883	871	4906	58
Töysä	971	52	485	437	616	556	3117	12
Vimpeli	743	23	312	204	419	400	2101	4
Ylihärmä	492	84	277	205	332	289	1679	52
Ylistaro	1408	146	724	477	854	762	4371	45
Ähtäri	1106	81	579	350	659	643	3418	2
Yhteensä								
Sammannlagt	45013	3223	22411	13842	23048	22714	130251	1277
Total								
Pohjanmaan								
Halsua	1009	34	510	340	552	543	2988	9
Himanka	888	28	456	351	608	469	2800	6
Isokyrö	1600	191	883	458	760	799	4691	90
Kännus	2099	56	987	520	1124	999	5785	10
Kaustinen	2152	35	1030	821	1513	1163	6714	37
Kokkola	1855	106	844	438	757	793	4793	-
Korsnäs	166	26	89	100	147	113	641	3
Kristiinankaupunki	944	105	424	303	489	510	2775	22
Kruunupyö	3685	394	1714	1423	1914	1876	11006	20
Kälviä	1933	91	892	296	858	918	4988	-
Laihia	881	7	376	192	370	306	2132	16
Lestijärvi	747	-	366	220	388	382	2103	4
Lohtaja	2391	29	1227	760	1308	1262	6977	1
Luoto	187	63	110	88	116	102	666	-
Maalahti	360	65	216	171	213	194	1219	74
Maksamaa	89	14	34	45	30	54	266	-
Mustasaari	788	187	393	241	436	366	2411	51
Närpiö	871	223	508	446	571	535	3154	52
Oravainen	571	129	325	247	403	309	1984	42
Pedersören kunta	3692	585	1895	1265	2024	1993	11454	328
Perho	1587	34	781	532	989	829	4752	15
Pietarsaari	95	-	33	27	35	38	228	1
Toholampi	3442	73	1779	1014	1802	1701	9811	2
Ullava	1111	53	525	307	525	564	3085	-

1) Elopaino - Levande vikt - Live weight

Emakoita 50 kg ja yli Suggor 50 kg och över Sows 50 kg or over 1)	Lihaskojoja 50 kg ja yli Gödsvin 50 kg och över Pigs 50 kg or over 1)	Muita sikoja 20-50 kg Övriga svin 20-50 kg Other pigs 20-50 kg 1)	Porsaita alle 20 kg Grisar under 20 kg Piglets under 20 kg 1)	Sikoja yhteensä Svin sammenlagt Pigs total	Suomen- hevosia Finska hästar Finnish horses	Poneja Ponnyer Ponnies	Muita hevosrotuja Övriga hästraser Other Horses breeds	Hevosia yhteensä Hästarna sammenlagt Horses total	Työvoima-ja elin- keinokeskus/kunta Arbetskrafts-och näringscentral/ kommun Employment and Economic Development Centre/
Etelä-Pohjanmaan									
1721	1591	2062	4813	10242	52	9	25	86	Alahärmä
571	2580	1819	1370	6368	13	9	8	30	Alajärvi
2284	4997	4834	5334	17534	51	6	24	81	Alavus
110	224	554	375	1266	3	2	4	9	Evijärvi
4626	11151	8812	11066	36067	126	16	71	213	Ilmajoki
475	392	675	1221	2780	17	5	31	53	Isojoki
2488	7964	4961	6296	21765	33	11	23	67	Jalasjärvi
904	1561	1665	2336	6490	43	1	15	59	Jurva
507	771	931	1003	3233	15	4	14	33	Karjoki
2969	4291	4080	8576	20152	86	72	53	211	Kauhajoki
632	954	703	1514	3816	57	3	29	89	Kauhava
783	687	1336	2186	5011	41	-	8	49	Kortesjärvi
141	264	277	364	1052	23	6	8	37	Kuortane
2248	6832	3974	5618	18733	81	17	25	123	Kurikka
100	935	22	249	1308	36	4	13	53	Lappajärvi
1143	7564	5550	3374	17662	130	9	34	173	Lapua
41	8	.	147	199	11	2	16	29	Lehtimäki
704	1458	1782	1260	5225	89	10	63	162	Nurmo
363	1927	609	1052	3959	52	4	16	72	Peräseinäjoki
-	666	265	-	931	34	4	27	65	Seinäjoki
102	5	9	232	351	17	1	10	28	Soini
1534	4124	1843	3966	11525	50	3	12	65	Teuva
439	560	968	973	2952	23	8	21	52	Töysä
133	223	442	277	1079	3	4	7	14	Vimpeli
323	1578	766	726	3445	47	1	40	88	Ylihärmä
1280	3259	3651	2746	10981	80	6	27	113	Ylistaro
47	40	36	129	254	30	7	3	40	Ähtäri
26668	66606	52626	67203	214380	1243	224	627	2094	Yhteensä Sammenlagt Total
Pohjanmaan									
379	351	201	1034	1974	43	3	59	105	Halsua
216	402	734	620	1978	27	8	5	40	Himanka
1768	5122	3647	4370	14997	38	-	17	55	Isokyrö
182	14	128	363	697	41	16	8	65	Kannus
1232	1972	1877	1861	6979	88	1	62	151	Kaustinen
-	-	1788	-	1788	28	3	65	96	Kokkola
57	130	112	-	302	1	.	1	2	Korsnäs
564	499	562	1921	3568	10	7	23	40	Kristiinankaupunki
619	1723	2886	2152	7400	27	16	54	97	Kruunupyö
-	-	-	-	-	32	4	15	51	Kälviä
465	845	1147	1002	3475	89	7	40	136	Laihia
85	202	33	260	584	16	1	7	24	Lestijärvi
11	412	298	36	758	35	8	70	113	Lohtaja
-	-	-	-	-	-	1	10	11	Luoto
2696	4608	3507	4998	15883	10	18	10	38	Maalahti
-	24	-	75	99	8	-	2	10	Maksamaa
1367	7296	4322	3250	16286	36	8	95	139	Mustasaari
1123	4708	4741	2828	13452	17	1	32	50	Närpiö
1649	2701	2107	3118	9617	8	8	10	26	Oravainen
1253	3714	2738	2742	10775	36	14	69	119	Pedersören kunta
333	1860	727	1104	4039	23	6	26	55	Perho
7	28	38	5	79	7	-	-	7	Pietarsaari
52	1325	241	166	1786	39	13	18	70	Toholampi
-	15	-	-	15	18	3	24	45	Ullava

1) Elopaino - Levande vikt - Live weight

8.10. Jatkuu - Fotsätter - Continues

Työvoima-ja elinkeinokeskus/kunta Arbetskrafts-och näringscentral/ kommun Employment and Economic Development Centre/ municipality	Lypsy- lehmä Mjölkkor Dairy cows	Emo- lehmä Kor för uppfödning av kalvor Cows for rearing calves	Hiehoja 1 vuoden ja yli Kvigor 1 år och över Heifers 1 year and over	Sonneja 1 vuoden ja yli Tjurar 1 år och över Bulls 1 year or over	Vasikoita-Kalvar-Calves		Nauta- eläimiä yhteensä Nötkreatur sammanlagt Cattle total	Karjuja 50 kg ja yli Galtar 50 kg och över Boars 50 kg or over 1)
					6- alle 12 kk 6- under 12 mån. 6- under 12 months	Alle 6 kk Under 6 mån. Under 6 months		
Uusikaarlepyy	1604	334	809	562	1003	860	5172	169
Vaasa	159	4	50	42	65	62	382	-
Veteli	2366	10	1102	613	1325	1185	6601	3
Vähäkyrö	238	17	99	95	119	135	703	96
Vöyri	806	52	419	336	499	391	2503	149
Yhteensä								
Sammanlagt	38316	2945	18876	12253	20943	19451	112784	1200
Total								
Pohjois-Pohjanmaan								
Alavieska	1616	79	781	554	1001	950	4981	4
Haapajärvi	2270	30	1036	638	1060	1037	6071	12
Haapavesi	2632	216	1324	1034	1833	1473	8512	3
Hailuoto	236	-	118	149	261	186	950	-
Haukipudas	132	-	73	134	222	129	690	-
Ii	249	17	133	116	107	124	746	-
Kalajoki	2790	134	1388	1259	2062	1781	9414	28
Kempele	252	29	149	54	103	88	675	-
Kestilä	1194	16	571	335	604	623	3343	1
Kiiminki	214	-	97	81	126	94	612	1
Kuivaniemi	415	6	177	139	215	201	1153	-
Kuusamo	2306	17	928	575	1392	1177	6395	12
Kärsämäki	1644	34	764	325	619	718	4104	5
Liminka	1078	31	544	258	452	507	2870	3
Lumijoki	608	102	326	266	335	319	1956	2
Merijärvi	770	42	413	214	336	392	2167	1
Muhos	1616	105	841	510	1103	964	5139	4
Nivala	5301	157	2577	1934	3517	2841	16327	28
Oulainen	1499	52	715	440	721	858	4285	2
Oulu	183	1	87	57	96	88	512	3
Oulunsalo	142	-	83	65	102	93	485	-
Pattijoki	173	43	84	111	131	128	670	1
Piippola	537	1	215	125	200	210	1288	-
Pudasjärvi	1576	63	649	346	571	615	3820	1
Pulkkiä	616	54	328	197	346	300	1841	-
Pyhäjoki	728	18	365	174	384	364	2033	7
Pyhäjärvi	1616	33	784	402	688	812	4335	6
Pyhäntä	596	-	248	46	132	207	1229	-
Raahe	240	5	98	88	161	116	708	2
Rantsila	1623	115	781	431	757	791	4498	1
Reisjärvi	2423	17	1213	1039	1481	1302	7475	4
Ruukki	1628	401	975	885	1488	1257	6634	12
Sievi	2654	86	1271	783	1351	1353	7498	11
Siikajoki	504	213	366	272	375	399	2129	18
Taivalkoski	721	13	274	129	304	321	1762	-
Temmes	272	22	135	75	134	113	751	-
Tyrnävä	1163	14	616	505	773	723	3794	-
Utajärvi	984	9	471	376	508	551	2899	5
Vihanti	973	45	540	352	530	568	3008	2
Yli-ii	787	47	336	371	518	488	2547	-
Ylikiminki	662	47	349	243	343	325	1969	-
Ylivieska	1726	94	880	541	1042	1018	5301	5
Yhteensä								
Sammanlagt	49349	2408	24103	16628	28484	26604	147576	184
Total								

1) Elopaino - Levande vikt - Live weight

Emakoita 50 kg ja yli Suggor 50 kg och över Sows 50 kg or over 1)	Lihasioja 50 kg ja yli Gödsvin 50 kg och över Pigs 50 kg or over 1)	Muita sikoja 20-50 kg Övriga svin 20-50 kg Other pigs 20-50 kg 1)	Porsaita alle 20 kg Grisar under 20 kg Piglets under 20 kg 1)	Sikoja yhteensä Svin sammanlagt Pigs total	Suomen- hevosia Finska hästar Finnish horses	Poneja Ponnyer Ponnies	Muita hevosrotuja Övriga hästraser Other breeds	Hevosia yhteensä Hästarna sammanlagt Horses total	Työvoima-ja elin- keinokeskus/kunta Arbetskrafts-och näringscentral/ kommun Employment and Economic Development Centre/ municipality
3611	6534	7115	6972	24401	44	14	54	112	Uusikaarlepyy
53	331	217	76	677	1	1	20	22	Vaasa
79	21	27	220	350	40	1	72	113	Veteli
1657	9163	4916	4184	20016	16	-	27	43	Vähäkyrö
3012	16269	7893	7901	35224	23	3	10	36	Vöyri
22470	70269	52002	51258	197199	801	165	905	1871	Yhteensä Sammanlagt Total
Pohjois-Pohjanmaan									
91	769	560	212	1636	13	3	10	26	Alavieska
468	504	497	783	2264	15	3	35	53	Haapajärvi
104	638	18	379	1142	65	10	20	95	Haapavesi
-	-	-	-	-	2	-	6	8	Hailuoto
-	460	-	-	460	17	12	28	57	Haukipudas
-	-	2	-	2	10	-	13	23	Ii
793	5503	2142	1681	10147	45	6	32	83	Kalajoki
-	-	-	-	-	17	1	49	67	Kempele
45	34	88	156	324	1	43	20	64	Kestilä
49	4	94	78	226	15	9	4	28	Kiiminki
-	-	-	-	-	25	-	6	31	Kuivaniemi
436	661	370	1046	2525	28	17	9	54	Kuusamo
95	766	483	166	1515	19	-	1	20	Kärsämäki
133	152	257	279	824	16	8	50	74	Liminka
22	16	71	31	142	24	7	12	43	Lumijoki
63	101	88	100	353	14	2	-	16	Merijärvi
169	311	283	336	1103	61	13	74	148	Muhos
880	1609	1745	1700	5962	47	16	25	88	Nivala
71	605	52	173	903	43	14	24	81	Oulainen
108	122	296	216	745	19	4	10	33	Oulu
-	-	-	-	-	2	3	3	8	Oulunsalo
55	30	107	107	300	24	4	29	57	Pattijoki
-	-	-	-	-	14	11	12	37	Piippola
38	473	5	130	647	16	8	32	56	Pudasjärvi
-	264	-	-	264	4	4	9	17	Pulkkiila
119	534	281	268	1209	15	5	12	32	Pyhäjoki
153	1488	340	528	2515	35	9	29	73	Pyhäjärvi
-	-	-	-	-	3	8	4	15	Pyhäntä
1	48	50	-	101	18	-	9	27	Raahe
39	10	136	71	257	14	23	10	47	Rantsila
112	26	227	538	907	15	2	15	32	Reisjärvi
84	73	453	217	839	46	13	6	65	Ruukki
260	702	217	781	1971	22	13	13	48	Sievi
360	466	1014	626	2484	17	5	16	38	Siikajoki
-	2	-	-	2	6	2	8	16	Taivalkoski
-	-	-	-	-	1	-	-	1	Temmes
-	-	3	-	3	8	2	8	18	Tyrnävä
168	585	345	622	1725	5	19	4	28	Utajärvi
89	522	154	163	930	17	2	8	27	Vihanti
-	-	-	-	-	4	1	5	10	Yli-ii
-	-	-	-	-	16	3	11	30	Ylikiiminki
220	800	563	441	2029	36	9	36	81	Ylivieska
5225	18278	10941	11828	46456	834	314	707	1855	Yhteensä Sammanlagt Total

1) Elopaino - Levande vikt - Live weight

8.10. Jatkuu - Fortsätter - Continues

Työvoima-ja elinkeinokeskus/kunta Arbetskrafts-och näringscentral/ kommun <i>Employment and Economic Development Centre/ municipality</i>	Lypsy- lehmä Mjölkkor <i>Dairy cows</i>	Emo- lehmä Kor för uppfödning av kalvor <i>Cows for rearing calves</i>	Hiehoja 1 vuoden ja yli Kvigor 1 år och över <i>Heifers 1 year and over</i>	Sonneja 1 vuoden ja yli Tjurar- 1 år och över <i>Bulls 1 year or over</i>	Vasikoita-Kalvar-Calves		Nauta- eläimiä yhteensä Nötkreatur sammanlagt <i>Cattle total</i>	Karjuja 50 kg ja yli Galtar 50 kg och över <i>Boars 50 kg or over 1)</i>
					6- alle 12 kk 6- under 12 mån. 6- under 12 months	Alle 6 kk Under 6 mån. Under 6 months		
Kainuun								
Hyrnsalmi	732	5	362	136	285	278	1798	-
Kajaani	419	50	197	113	222	197	1198	-
Kuhmo	1903	6	807	448	870	780	4814	1
Paltamo	686	23	302	94	227	245	1577	2
Puolanka	770	3	317	220	372	356	2038	2
Ristijärvi	597	9	237	190	344	303	1680	1
Sotkamo	2174	26	950	436	966	926	5478	1
Suomussalmi	1518	24	641	279	700	673	3835	2
Vaala	1469	144	724	374	737	737	4185	2
Vuolijoki	526	8	250	277	378	335	1774	-
Yhteensä								
Sammanlagt Total	10794	298	4787	2567	5101	4830	28377	11
Lapin								
Enontekiö	115	-	32	1	25	31	204	-
Inari	176	-	78	30	76	78	438	-
Kemi	1	-	1	9	5	8	24	-
Kemijärvi	523	3	193	104	185	206	1214	1
Keminmaa	357	34	186	141	181	195	1094	-
Kittilä	609	17	257	120	247	263	1513	-
Kolari	421	-	203	31	150	159	964	-
Muonio	162	-	67	26	116	74	445	-
Pelkosenniemi	94	-	36	19	21	34	204	-
Pello	451	-	211	105	195	185	1147	-
Posio	1816	8	697	282	757	777	4337	-
Ranua	1438	7	581	359	701	614	3700	9
Rovaniemen mlk	1695	47	797	468	860	798	4665	3
Salla	660	4	327	153	312	328	1784	-
Savukoski	154	5	68	61	77	92	457	-
Simo	698	36	329	75	289	305	1732	-
Sodankylä	904	12	374	112	409	399	2210	-
Tervola	1054	45	511	352	675	609	3246	3
Tornio	2291	26	1168	471	1151	1090	6197	-
Utsjoki	148	-	47	19	57	50	321	-
Ylitornio	1282	54	650	444	755	692	3877	-
Yhteensä								
Sammanlagt Total	15049	298	6813	3382	7244	6987	39773	16
Ahvenanmaa								
Brändö	-	-	-	-	-	-	-	-
Eckerö	48	31	50	26	24	39	218	-
Finström	437	95	264	161	188	252	1397	-
Föglö	150	13	91	98	127	114	593	-
Geta	270	57	140	76	147	149	839	-
Hammarland	302	113	197	130	168	199	1109	2
Jomala	419	133	294	119	173	229	1367	6
Kumlinge	26	18	24	10	15	10	103	-
Kökar	73	-	33	21	29	41	197	-
Lemland	39	19	24	24	27	29	162	-
Lumparland	103	19	55	73	81	93	424	-
Maarianhamina	-	-	-	-	-	-	-	-
Saltvik	182	72	127	72	113	121	687	1
Sottunga	91	-	36	8	34	32	201	-
Sund	307	30	174	42	125	151	829	1
Vårdö	136	21	82	31	36	80	386	-
Yhteensä								
Sammanlagt Total	2583	621	1591	891	1287	1539	8512	10

1) Elopaino - Levande vikt - Live weight

Emakoita 50 kg ja yli Suggor 50 kg och över Sows 50 kg or over 1)	Lihaskojoja 50 kg ja yli Gödsvin 50 kg och över Pigs 50 kg or over 1)	Muita sikoja 20-50 kg Övriga svin 20-50 kg Other pigs 20-50 kg 1)	Porsaita alle 20 kg Grisar under 20 kg Piglets under 20 kg 1)	Sikoja yhteensä Svin sammenlagt Pigs total	Suomen- hevostia Finska hästar Finnish horses	Poneja Ponnyer Ponnies	Muita hevostrotuja Övriga hästraser Other breeds	Hevosia yhteensä Hästarna sammenlagt Horses total	Työvoima- ja elin- keinokeskus/kunta Arbetskrafts-och näringscentral/ kommun Employment and Economic Development Centre/ municipality
-	93	-	-	93	8	11	7	26	Kainuun
-	70	3	8	81	45	6	27	78	Hyrnsalmi
6	2	10	25	44	23	3	14	40	Kajaani
64	22	234	218	540	31	11	7	49	Kuhmo
35	72	72	43	224	2	5	2	9	Paltamo
45	137	9	159	351	-	-	4	4	Puolanka
35	750	218	48	1052	38	11	64	113	Ristijärvi
93	44	67	129	335	23	11	32	66	Sotkamo
27	-	102	13	144	13	15	5	33	Suomussalmi
-	97	-	-	97	7	-	1	8	Vaala
									Vuolijoki
305	1287	715	643	2961	190	73	163	426	Yhteensä
									Sammanlagt
									Total
									Lapin
-	-	-	-	-	-	-	-	-	Enontekiö
-	-	-	-	-	11	4	5	20	Inari
-	-	140	-	140	1	-	1	2	Kemi
19	-	-	62	82	23	24	25	72	Kemijärvi
-	-	-	-	-	20	1	22	43	Keminmaa
-	15	-	-	15	8	-	8	16	Kittilä
-	-	-	-	-	15	1	12	28	Kolari
-	-	-	-	-	1	-	1	2	Muonio
-	-	-	-	-	16	-	-	16	Pelkosenniemi
-	90	-	-	90	18	5	4	27	Pello
-	-	-	-	-	12	14	3	29	Posio
229	37	71	631	977	41	1	20	62	Ranua
127	706	454	232	1522	20	6	20	46	Rovaniemen mlk
-	-	-	-	-	-	-	-	-	Salla
-	-	-	-	-	5	-	5	10	Savukoski
-	-	-	-	-	12	7	1	20	Simo
-	-	-	-	-	27	-	16	43	Sodankylä
108	23	218	371	723	20	1	22	43	Tervola
-	548	600	-	1148	65	16	106	187	Tornio
-	-	-	-	-	-	-	-	-	Utsjoki
-	200	-	-	200	11	1	16	28	Ylitornio
483	1619	1483	1296	4897	326	81	287	694	Yhteensä
									Sammanlagt
									Total
									Ahvenanmaa
-	-	-	-	-	-	-	-	-	Brändö
2	10	16	-	28	-	2	14	16	Eckerö
-	-	-	-	-	12	5	7	24	Finström
-	-	-	-	-	-	-	1	1	Föglö
-	-	2	-	2	-	1	3	4	Geta
37	490	225	51	805	13	1	22	36	Hammarland
194	67	303	272	842	2	3	21	26	Jomala
-	-	-	-	-	-	-	-	-	Kumlinge
-	-	-	-	-	1	-	-	1	Kökar
-	-	-	2	2	2	-	21	23	Lemland
-	-	-	-	-	-	-	3	3	Lumparland
-	-	-	-	-	-	-	-	-	Maarianhamina
21	3	-	22	47	1	1	3	5	Saltvik
-	-	-	-	-	-	-	-	-	Sottunga
10	8	-	44	63	9	3	4	16	Sund
-	-	-	-	-	1	-	11	12	Vårdö
264	578	546	391	1789	41	16	110	167	Yhteensä
									Sammanlagt
									Total

1) Elopaino - Levande vikt - Live weight

8.11. Lampaiden, vuohien ja siipikarjan määrä mautiloilla työvoima- ja elinkeinokeskuksittain ja kunnittain 1.5.1997

8.11. Antal får, getter och fjäderfän på lantbrukslägenheterna enligt arbetskrafts- och näringscentral och kommun 1.5.1997

8.11. Number of sheep, goats and poultry on farms by Employment and Economic Development Centre and municipality 1.5.1997

Työvoima- ja elinkeinokeskus/kunta Arbetskrafts- och näringscentral/ kommun <i>Employment and Economic Development Centre/ municipality</i>	Uuhia 12 kk ja yli Tackor 12 mån och äldre <i>Ewes 12 moths or over</i>	Karitsoineita/ tiineitä uuhia alle 12 kk Tackor yngre än 12 mån som lammat/ är dräktiga <i>Ewes lambded/ with lamb under 12 months</i>	Muita naaras- puolisia lampaista alle 12 kk Övriga tackor yngre än 12 mån Other <i>female goats under 12 months</i>	Pässejä Baggar <i>Rams</i>	Lampaita yhteensä Får sammanlagt <i>Lambs total</i>	Naaras- puolisia vuohia yhteensä Gätter (honor) sammanlagt <i>Goats, female total</i>	Pukkeja Bockar <i>Goats, male</i>	Vuohia yhteensä Getter sammanlagt <i>Goats total</i>	Kukkoja Tuppar <i>Cockerels</i>
Uudenmaan									
Askola	32	16	1	20	69	29	10	55	5
Espoo	16	-	7	8	31	9	2	11	10
Hanko	-	-	-	-	-	-	-	-	-
Helsinki	41	-	47	51	139	8	2	17	2
Hyvinkää	55	7	22	37	121	3	2	5	-
Inkoo	267	-	114	124	505	6	2	11	12
Järvenpää	2	-	1	3	6	-	-	-	1
Karjaa	67	4	57	62	190	5	2	7	432
Karjalohja	431	-	148	194	773	9	1	11	8
Karkkila	89	-	50	48	187	-	-	-	-
Kerava	10	-	6	12	28	-	-	-	-
Kirkkonummi	104	-	68	85	257	5	1	11	12
Lapinjärvi	133	13	81	119	346	3	-	3	5
Liljendal	2	-	2	2	6	-	-	-	-
Lohja	241	45	135	127	548	4	2	6	1
Loviisa	-	-	-	-	-	2	-	2	-
Myrskylä	256	6	159	188	609	3	-	3	14
Mäntsälä	342	-	223	230	795	32	12	50	15
Nummi-Pusula	143	17	68	48	276	2	2	5	18
Nurmijärvi	288	3	257	217	765	4	-	4	26
Pernaja	162	4	147	148	461	38	4	53	1
Pohja	170	5	120	143	438	2	1	3	43
Pornainen	83	-	70	41	194	6	7	15	18
Porvoo	424	28	340	332	1124	16	13	34	52
Pukkila	173	-	99	99	371	-	-	-	23
Ruotsinpyhtää	222	5	133	126	486	6	2	9	-
Sammatti	-	-	4	2	6	3	5	11	3
Sipoo	232	22	148	189	591	30	7	37	12
Siuntio	346	1	159	165	671	-	-	-	5
Tammisaari	411	11	331	415	1168	5	3	9	8
Tuusula	135	1	34	39	209	6	3	12	49
Vantaa	129	42	-	58	229	5	4	9	1
Vihti	278	52	134	160	624	22	11	35	67
Yhteensä Sammanlagt	5284	282	3165	3492	12223	263	98	428	843
Varsinais-Suomen									
Alastaro	183	22	137	107	449	226	51	277	5
Askainen	40	-	20	40	100	-	-	-	-
Aura	92	-	72	48	212	3	-	3	1
Dragsfjärd	90	-	69	87	246	-	-	-	23
Halikko	112	6	102	88	308	110	32	142	3
Houtskari	91	9	88	94	282	-	-	-	-
Iniö	29	-	21	39	89	-	-	-	-
Kaarina	-	-	-	-	-	5	1	6	-
Karinainen	65	37	49	53	204	-	-	-	25
Kemiö	79	20	79	58	236	7	2	9	3
Kiikala	351	1	233	264	849	-	-	-	3
Kisko	100	4	61	79	244	-	-	-	1
Korppoo	20	-	21	20	61	-	-	-	-
Koski Tl	141	2	74	65	282	1	-	1	1

Kanoja munan- tuotantoon 5 kk ja yli Hönor för ägg- produktion 5 mån och över Hens for eggproduction 5 months or over	Broiler- emoja Broiler- avels- hönor Broiler hens	Kanan- poikasia alle 5 kk Kycklingar under 5 mån. Chickens under 5 months	Broilereita Broilrar Broilers	Kanoja yhteensä Hönor Sammanlagt Hens total	Ankkoja Ankor Ducks	Hanhia Gäss Geese	Kalkkunoita Kalkoner Turkeys	Muuta siipi- karjaa Annat fjäderfä Other poultry	Siipi- karja yhteensä Fjäderfän sammanl Poultry total	Työvoima- ja elin- keinokeskus/kunta Arbetskrafts- och näringscentral/ kommun Employment and Economic Development Centre/ municipality
Uudenmaan										
4061	-	-	-	4066	9	7	30	188	4300	Askola
155	-	-	-	165	-	-	1	3	169	Espoo
590	-	140	-	730	-	-	-	-	730	Hanko
875	-	-	-	877	-	-	-	-	877	Helsinki
293	-	-	-	293	-	-	-	-	293	Hyvinkää
532	-	-	-	544	-	12	-	31	587	Inkoo
8	-	-	-	9	-	-	-	-	9	Järvenpää
4825	-	-	-	5257	6	2	16	-	5281	Karjaa
542	-	1	-	551	26	3	-	-	580	Karjalohja
500	-	-	-	500	-	-	5	-	505	Karkkila
-	-	-	-	-	-	-	-	-	-	Kerava
690	-	51	-	753	31	-	3	35	822	Kirkkonummi
1171	-	-	-	1176	37	-	2	347	1562	Lapinjärvi
1537	-	2254	-	3791	-	-	-	-	3791	Liljendal
230	-	-	-	231	-	-	8	605	844	Lohja
70	-	-	-	70	-	-	-	-	70	Loviisa
209	-	-	-	223	10	15	14	80	342	Myrskylä
1718	320	-	-	2053	3	10	19	64	2149	Mäntsälä
27788	-	13200	-	41006	7	1	5	5	41024	Nummi-Pusula
4457	-	30	-	4513	10	2	-	39	4564	Nurmijärvi
734	-	61	-	796	3	4	14	19	836	Pernaja
154	-	47	-	244	69	49	123	332	817	Pohja
5837	-	-	-	5855	770	-	-	37	6662	Pornainen
672	-	229	-	953	37	20	62	9	1081	Porvoo
192	-	25	-	240	22	2	5	107	376	Pukkila
2056	-	-	-	2056	4	-	1	6	2067	Ruotsinpyhtää
59	-	-	-	62	2	2	2	2	70	Sammatti
1582	-	25	-	1619	7	6	3	3	1638	Sipoo
224	-	-	-	229	-	1	-	58	288	Siuntio
3837	-	-	-	3845	2	4	-	11	3862	Tammisaari
2590	-	33	-	2672	78	1	10	15	2776	Tuusula
181	-	90	-	272	2	-	-	11	285	Vantaa
4096	-	45	30	4238	25	9	2	13	4287	Vihti
72465	320	16231	30	89889	1160	150	325	2020	93544	Yhteensä Sammanlagt
Varsinais-Suomen										
89341	2901	11582	75000	178829	28	6	2502	25	181390	Alastaro
14267	-	-	-	14267	-	-	-	-	14267	Askainen
15392	-	-	29000	44393	-	-	-	-	44393	Aura
245	-	40	-	308	5	5	9	-	327	Dragsfjärd
23752	-	21700	45000	90455	-	-	-	25	90480	Halikko
-	-	-	-	-	-	-	-	-	-	Houtskari
-	-	-	-	-	-	-	-	-	-	Iniö
-	-	-	-	-	-	-	-	-	-	Kaarina
41223	-	25	75000	116273	15	-	-	-	116288	Karinainen
297	-	-	-	300	7	-	-	-	307	Kemiö
35845	-	51950	37500	125298	-	2	-	-	125300	Kiikala
22728	-	-	-	22729	-	-	-	270	22999	Kisko
-	-	-	-	-	-	-	-	-	-	Korppoo
44485	-	3050	105000	152536	-	-	2370	-	154906	Koski TI

8.11. Jatkuu - Fortsätter - Continues

Työvoima- ja elinkeinokeskus/kunta Arbetskrafts- och näringscentral/ kommun Employment and Economic Development Centre/ municipality	Uuhia 12 kk ja yli Tackor 12 mån och äldre Ewes 12 months or over	Karitsoineita/ tiineitä uuhia alle 12 kk Tackor yngre än 12 mån som lammal/ är dräktiga Ewes lambesd/ with lamb under 12 months	Muita naaras- puolisia lampaita alle 12 kk Övriga tackor yngre än 12 mån Other female goats under 12 months	Pässejä Baggar Rams	Lampaita yhteensä Får sammanlagt Lambs total	Naaras- puolisia vuhia yhteensä Gätter (honor) sammanlagt Goats, female total	Pukkeja Bockar Goats, male	Vuohia yhteensä Getter sammanlagt Goats total	Kukkoja Tuppar Cockerels
Kustavi	38	-	22	34	94	-	-	-	2
Kuusjoki	146	9	151	81	387	12	3	15	6
Laitila	100	5	107	28	200	25	4	29	1200
Lemu	-	-	-	-	-	-	-	-	-
Lieto	66	2	52	51	171	2	-	2	-
Loimaa	-	-	-	-	-	-	-	-	1
Loimaan kunta	863	88	725	538	2214	33	18	51	-
Marttila	2	-	2	5	9	5	-	5	7
Masku	19	-	32	11	62	2	2	4	6836
Mellilä	96	-	70	64	230	-	-	-	334
Merimasku	126	-	42	65	233	12	-	12	1
Mietoinen	18	-	12	15	45	1	-	1	6
Muurla	82	-	68	49	199	-	-	-	-
Mynämäki	66	19	101	29	215	56	12	68	8
Naantali	-	-	-	-	-	-	-	-	-
Nauvo	220	24	181	140	565	1	1	2	2
Nousiainen	77	-	39	56	172	3	2	5	4
Oripää	23	-	24	18	65	-	-	-	400
Paimio	128	3	69	60	260	2	1	3	9
Parainen	248	25	235	183	691	-	-	-	2
Perniö	220	25	134	165	544	-	-	-	2
Pertteli	34	1	-	28	63	5	2	7	3
Piikkiö	38	3	34	21	96	62	22	84	19
Pyhärinta	-	38	17	26	81	6	-	6	384
Pöytyä	185	12	169	210	576	19	6	25	3
Raisio	3	-	2	5	10	-	-	-	-
Rusko	32	-	28	23	83	-	-	-	-
Rymättylä	14	-	10	7	31	-	-	-	753
Salo	109	-	65	4	178	-	-	-	-
Sauvo	190	-	187	101	478	-	-	-	2
Somero	467	6	269	268	1010	93	40	133	73
Suomusjärvi	22	10	18	10	60	5	2	7	-
Särkisalo	4	-	3	-	7	-	-	-	-
Taivassalo	30	29	6	40	105	3	-	3	1
Tarvasjoki	11	1	3	8	23	2	10	12	-
Turku	22	7	100	28	157	3	-	3	8
Uusikaupunki	295	8	198	250	751	43	14	57	120
Vahto	47	-	46	1	94	3	-	3	-
Vehmaa	72	2	43	50	167	-	-	-	85
Velkua	-	-	-	2	2	-	-	-	-
Västanfjärd	42	45	-	37	124	-	-	-	-
Yläne	60	15	10	17	102	38	6	44	4
Yhteensä	5608	478	4300	3770	14165	788	231	1019	10340
Sammanlagt									
Total									
Satakunnan									
Eura	116	1	121	132	370	67	14	81	-
Eurajoki	81	8	104	66	259	21	10	31	128
Harjavalta	88	6	74	77	245	2	2	4	2287
Honkajoki	249	6	121	134	510	5	1	6	13
Huittinen	157	72	106	127	462	173	57	230	695
Jämijärvi	58	-	23	54	135	8	4	12	12
Kankaanpää	187	6	91	147	431	2	1	3	23
Karvia	60	3	32	45	140	8	1	9	-
Kiikoinen	44	-	42	28	114	152	32	184	6
Kiukainen	20	-	11	11	42	9	-	9	1760
Kodisjoki	7	-	15	4	26	2	3	5	-
Kokemäki	110	1	71	66	248	129	17	146	1
Kullaa	347	-	169	182	698	-	-	-	6
Köyliö	156	-	66	96	318	3	-	3	368

Kanoja munan- tuotantoon 5 kk ja yli Hönor för ägg- produktion 5 mån och över Hens for eggproduction 5 months or over	Broiler- emoja Broiler- avels- hönor Broiler hens	Kanan- poikasia alle 5 kk Kycklingar under 5 mån. Chickens under 5 months	Broilereita Broilarar Broilers	Kanoja yhteensä Hönor Sammanlagt Hens total	Ankkoja Ankor Ducks	Hanhia Gäss Geese	Kalkkunoita Kalkoner Turkeys	Muuta siipi- karjaa Annat Fjäderfä Other poultry	Siipi- karja yhteensä Fjäderfän sammanl Poultry total	Työvoima- ja elin- keinokeskus/kunta Arbetskrafts- och näringscentral/ kommun Employment and Economic Development Centre/ municipality.
1297	-	-	-	1299	28	10	-	1815	3152	Kustavi
21751	-	-	-	21757	10	9	-	17	21793	Kuusjoki
236508	-	130019	-	367727	51	84	1720	128	369710	Laitila
2590	8380	-	15000	25970	-	88	-	-	26058	Lemu
70168	-	29500	-	99668	-	15	-	-	99683	Lieto
21559	-	750	-	22310	-	-	-	-	22310	Loimaa
184495	-	47096	89000	320591	8	3	2148	95	322845	Loimaan kunta
44806	-	17926	74104	136843	10	2	-	18	136873	Marttila
3629	32334	-	36112	78911	-	-	3	10	78924	Masku
50287	-	17000	-	67621	-	-	-	-	67621	Mellilä
13282	-	-	-	13283	48	12	-	10	13353	Merimasku
38105	3341	4	-	41456	3	1	-	-	41460	Mietoinen
7146	-	-	-	7146	-	-	-	-	7146	Muurla
123567	34232	9117	36800	203724	-	-	-	6	203730	Mynämäki
-	-	8044	-	8044	-	-	-	-	8044	Naantali
18992	-	15988	-	34982	-	-	-	-	34982	Nauvo
47498	4966	2113	30100	84681	7	8	-	35	84731	Nousiainen
139407	-	70175	59500	269482	7	-	-	-	269489	Oripää
13337	-	-	-	13346	-	-	4928	90	18364	Paimio
205	-	-	-	207	2	4	-	-	213	Parainen
36892	-	-	37000	73894	10	3	-	157	74064	Perniö
11579	-	-	-	11582	21	19	42	18	11682	Pertteli
5538	-	-	-	5557	8	12	4	202	5783	Piikkiö
18497	-	33375	-	52256	-	-	-	-	52256	Pyhäranta
42882	4324	16132	105200	168541	-	-	7323	-	175864	Pöytyä
-	-	-	-	-	-	-	-	-	-	Raisio
3168	-	-	30200	33368	-	-	6140	-	39508	Rusko
25920	-	45000	-	71673	-	-	-	-	71673	Rymättylä
15348	-	-	-	15348	-	-	-	-	15348	Salo
17862	-	-	-	17864	533	130	177	43	18747	Sauvo
337970	-	33024	-	371067	11	5	19	34	371136	Somero
6227	-	-	-	6227	-	-	15	-	6242	Suomusjärvi
215	-	-	-	215	-	3	-	-	218	Särkisalo
7141	-	-	-	7142	6	-	-	-	7148	Taivassalo
28819	-	54407	15400	98626	215	29	74	-	98944	Tarvasjoki
6802	-	6	30000	36816	6	-	-	-	36822	Turku
102875	16521	11100	22500	153116	7	-	-	2	153125	Uusikaupunki
3673	-	-	-	3673	-	-	-	-	3673	Vahto
113764	4195	15350	30000	163394	-	4	3400	100	166898	Vehmaa
1065	-	-	-	1065	-	-	-	-	1065	Velkua
-	-	-	-	-	-	-	-	-	-	Västanfjärd
28005	-	-	45000	73009	-	-	-	34	73043	Yläne
2140446	111194	644473	1022416	3928869	1046	454	30874	3134	3964377	Yhteensä Sammanlagt Total
Satakunnan										
11318	-	-	271357	282675	-	-	3150	-	285825	Eura
30880	14303	3852	111410	160573	14	78	163	1	160829	Eurajoki
-	-	-	16383	18670	-	-	-	-	18670	Harjavalta
1129	-	-	-	1142	-	-	-	-	1142	Honkajoki
74137	8982	75533	172500	331847	14	3	3	7	331874	Huittinen
126	-	-	-	138	12	2	18	-	170	Jämijärvi
2052	-	-	-	2075	10	3	32	-	2120	Kankaanpää
450	-	-	-	450	2	5	-	14	471	Karvia
345	-	-	-	351	3	-	-	-	354	Kiikoinen
27385	4541	52361	112725	198772	-	-	88	40	198900	Kiukainen
2488	-	-	-	2488	-	-	-	-	2488	Kodisjoki
23342	4570	28000	243940	299853	-	-	-	4	299857	Kokemäki
7941	-	-	-	7947	2	-	6	-	7955	Kullaa
4154	9304	5186	135000	154012	-	-	3500	-	157512	Köyliö

8.11. Jatkuu - Fortsätter - Continues

Työvoima- ja elinkeinokeskus/kunta Arbetskrafts- och näringscentral/ kommun Employment and Economic Development Centre/ municipality	Uuhia 12 kk ja yli Tackor 12 mån och äldre Ewes 12 months or over	Karitsoineita/ tiineitä uuhia alle 12 kk Tackor yngre än 12 mån som lammät/ är dräktiga Ewes lambet/ with lamb under 12 months	Muita naaras- puolisia lampaista alle 12 kk Övriga tackor yngre än 12 mån Other female goats under 12 months	Pässejä Baggar Rams	Lampaista yhteensä Får sammanlagt Lambs total	Naaras- puolisia vuohia yhteensä Gätter (honor) sammanlagt Goats, female total	Pukkeja Bockar Goats, male	Vuohia yhteensä Getter sammanlagt Goats total	Kukkoja Tuppar Cockerels
Lappi	46	-	27	32	105	24	4	28	3
Lavia	185	-	75	99	359	38	12	50	23
Luvia	125	6	30	59	220	21	39	60	2
Merikarvia	161	-	63	86	310	29	34	63	3
Nakkila	82	46	5	25	158	30	6	36	4
Noormarkku	48	-	29	32	109	2	2	4	10
Pomarkku	90	-	43	68	201	13	7	20	3
Pori	462	2	344	228	1036	10	1	11	19
Punkalaidun	90	-	42	42	174	175	25	200	3
Rauma	79	-	45	35	159	36	1	37	-
Siikainen	62	6	20	23	111	81	10	91	6
Säkylä	49	2	49	48	148	1		1	1033
Ulvila	86	-	40	41	167	7	3	10	4
Vampula	111	-	75	105	291	79	33	112	152
Yhteensä Sammanlagt Total	3356	165	1933	2092	7546	1127	319	1446	6564
Hämeen									
Artjärvi	196	-	135	151	482	5	2	7	27
Asikkala	371	1	334	320	1026	11	3	14	17
Forssa	51	-	28	53	132	2	1	3	1
Hartola	270	2	231	248	751	4	2	6	12
Hattula	89	-	61	79	229	9	4	13	7
Hauho	80	7	15	30	132	3	1	4	9
Hausjärvi	84	1	33	34	152	4	1	5	28
Heinola	134	-	113	90	337	13	4	17	11
Hollola	168	-	141	75	384	4	-	4	15
Humppila	24	-	-	30	54	-	-	-	1
Hämeenkoski	24	-	13	14	51	-	-	-	11
Hämeenlinna	-	-	-	-	-	-	-	-	-
Janakkala	64	-	29	45	138	7	5	12	2
Jokioinen	162	12	148	169	491	-	-	-	107
Kalvola	83	5	30	38	156	34	9	43	3
Kärkölä	59	-	54	55	168	-	-	-	6
Lahti	-	-	-	-	-	1	-	1	-
Lammi	61	7	38	30	136	6	3	9	13
Loppi	127	-	14	28	169	11	3	14	5
Nastola	156	4	71	76	307	6	3	9	14
Orimattila	359	37	296	258	950	6	2	8	78
Padasjoki	59	15	-	20	94	2	-	2	372
Renko	99	27	12	53	191	3	2	5	1
Riihimäki	11	-	11	9	31	-	-	-	-
Sysmä	332	10	141	194	677	1	1	2	4
Tammela	117	-	77	85	279	4	1	5	20
Tuulos	31	7	13	20	71	-	-	-	-
Ypäjä	149	-	33	43	225	11	6	17	1
Yhteensä Sammanlagt Total	3360	135	2071	2247	7813	147	53	200	765
Pirkanmaan									
Hämeenkyrö	228	33	78	136	475	76	3	79	25
Ikaalinen	333	18	92	163	606	14	10	24	23
Juupajoki	164	-	160	89	413	-	-	-	5
Kangasala	436	1	353	366	1156	64	5	69	5
Kihniö	27	-	19	21	67	-	-	-	2
Kuhmalhti	8	5	12	4	29	-	-	-	-
Kuorevesi	12	-	8	11	31	-	-	-	1
Kuru	92	-	37	46	175	30	9	39	-

Kanoja munan- tuotantoon 5 kk ja yli Hönon för ägg- produktion 5 mån och över Hens for eggproduction 5 months or over	Broiler- emoja Broiler- avels- hönon Broiler hens	Kanan- poikasia alle 5 kk Kycklingar under 5 mån. Chickens under 5 months	Broilereita Broilrar Broilers	Kanoja yhteensä Hönon Sammanlagt Hens total	Ankkoja Ankor Ducks	Hanhia Gäss Geese	Kalkkunoita Kalkoner Turkeys	Muuta siipi- karjaa Annat fjäderfä Other poultry	Siipi- karja yhteensä Fjäderfän sammanl Poultry total	Työvoima- ja elin- keinokeskus/kunta Arbetskrafts- och näringscentral/ kommun Employment and Economic Development Centre/ municipality
9978	-	5280	30000	45261	8	2	7	10	45288	Lappi
387	-	5	15000	15415	-	-	-	-	15415	Lavia
2933	-	650	37500	41085	-	-	851	-	41936	Luvia
4176	-	-	-	4179	2	2	1	58	4242	Merikarvia
10032	-	-	31500	41536	-	3	9	-	41548	Nakkila
6171	-	6932	-	13113	-	3	11	10	13137	Noormarkku
3457	-	220	-	3680	2	-	50	-	3732	Pomarkku
933	-	12	29774	30738	29	2	4	38	30811	Pori
64106	-	9960	30000	104069	1	-	-	-	104070	Punkalaidun
15756	-	-	-	15756	6	2	-	-	15764	Rauma
2090	-	251	-	2347	6	-	-	-	2353	Siikainen
14189	8400	3460	135780	162862	-	-	1053	-	163915	Säkylä
731	3391	30	-	4156	-	-	-	-	4156	Ulvila
32377	-	5200	14636	52365	-	-	3166	6	55537	Vampula
353063	53491	196932	1387505	1997555	111	105	12112	188	2010071	Yhteensä Sammanlagt Total
Hämeen										
944	-	2	-	973	13	10	22	15	1033	Artjärvi
2540	-	-	-	2557	17	7	145	13	2739	Asikkala
5372	-	-	-	5373	2	2	-	-	5377	Forssa
1571	-	-	-	1583	10	5	4	530	2132	Hartola
14923	-	319	-	15249	2	-	-	5	15256	Hattula
636	-	-	-	645	-	1	-	11	657	Hauho
2371	-	2	-	2401	4	3	-	-	2408	Hausjärvi
559	-	-	-	570	-	-	-	21	591	Heinola
6386	-	1	-	6402	6	-	-	403	6811	Hollola
73077	-	9690	15000	97768	-	-	2998	-	100766	Humppila
1720	-	-	-	1731	2	-	-	-	1733	Hämeenkoski
18	-	-	-	18	-	-	-	-	18	Hämeenlinna
3311	-	194	-	3507	15	1	2	1109	4634	Janakkala
11038	-	15008	3197	29350	2	-	-	-	29352	Jokioinen
662	-	-	-	665	4	2	-	45	716	Kalvola
9731	-	-	-	9737	12	80	13	546	10388	Kärkölä
-	-	-	-	-	-	-	-	-	0	Lahti
882	-	7	-	902	21	1	10	110	1044	Lammi
3264	-	3015	3	6287	22	17	30	13	6369	Loppi
3607	-	10	-	3631	18	2	12	-	3663	Nastola
10762	-	14291	-	25131	52	9	10	5	25207	Orimattila
213	4698	15	-	5298	2	3	-	-	5303	Padasjoki
317	-	-	-	318	-	14	150	-	482	Renko
23	-	-	-	23	-	-	-	-	23	Riihimäki
1704	-	73	-	1781	2	2	2	-	1787	Sysmä
15758	-	-	-	15778	-	-	-	3	15781	Tammela
40	-	-	-	40	-	-	-	-	40	Tuulos
17808	-	-	-	17809	-	-	-	5	17814	Ypäjä
189237	4698	42627	18200	255527	206	159	3398	2834	262124	Yhteensä Sammanlagt Total
Pirkanmaan										
719	-	68	-	812	11	3	-	5	817	Hämeenkyrö
4520	-	2900	-	7443	47	3	174	15	7458	Ikaalinen
306	-	-	-	311	1	3	-	-	311	Juupajoki
383	-	60	67560	68008	5	-	-	-	68008	Kangasala
23	-	-	-	25	-	-	-	-	25	Kihniö
2715	-	-	15000	17715	4	-	-	-	17715	Kuhmalahti
12	-	-	-	13	-	-	-	-	13	Kuorevesi
19	-	-	-	19	-	-	-	-	19	Kuru

8.11. Jatkuu - Fortsätter - Continues

Työvoima- ja elinkeinokeskus/kunta Arbetskrafts- och näringscentral/ kommun Employment and Economic Development Centre/ municipality	Uuhia 12 kk ja yli Tackor 12 mån och äldre Ewes 12 moths or over	Karitsoineita/ tiineitä uuhia alle 12 kk Tackor yngre än 12 mån som lammat/ är dräktiga Ewes lambes/ with lamb under 12 months	Muita naaras- puolisia lampaista alle 12 kk Övriga tackor yngre än 12 mån Other female goats under 12 months	Pässejä Baggar Rams	Lampaista yhteensä Får sammanlagt Lambs total	Naaras- puolisia vuohia yhteensä Gätter (honor) sammanlagt Goats, female total	Pukkeja Bockar Goats, male	Vuohia yhteensä Getter sammanlagt Goats total	Kukkoja Tuppar Cockereis
Kylmäkoski	118	23	51	92	284	1	4	5	11
Lempäälä	85	6	51	63	205	6	1	7	16
Luopioinen	176	-	47	61	284	1	-	1	5
Längelmäki	227	74	55	125	481	9	-	9	2
Mouhijärvi	154	5	101	106	366	141	38	179	2
Mänttä	-	-	-	-	-	-	-	-	-
Nokia	217	15	176	197	605	57	19	76	42
Orivesi	198	-	110	139	447	8	14	22	6
Parkano	94	1	61	63	219	90	21	111	5
Pirkkala	30	4	19	17	70	15	1	16	1
Pälkäne	197	-	166	153	516	-	-	-	2
Ruovesi	412	8	273	276	969	33	6	39	9
Sahalahti	99	10	13	15	137	7	1	8	1705
Suodenniemi	46	-	20	27	93	18	5	23	24
Tampere	78	3	64	63	208	3	-	3	6
Toijala	39	3	14	7	63	-	1	1	-
Urjala	204	3	104	98	409	116	18	134	35
Valkeakoski	170	17	132	121	440	20	7	27	15
Vammala	323	-	239	260	822	563	53	616	4
Vesilahti	150	-	78	73	301	19	1	20	3
Viiala	50	-	25	13	88	-	-	-	-
Viljakkala	45	11	17	26	99	-	-	-	2
Vilppula	102	15	40	38	195	4	1	5	1484
Virrat	329	31	223	271	854	50	11	61	9
Ylöjärvi	42	3	37	31	113	7	1	8	7
Äetsä	61	25	15	42	143	117	31	148	2
Yhteensä Sammanlagt Total	4946	314	2890	3213	11363	1469	262	1731	3458
Kaakkois-Suomen									
Anjalankoski	206	27	159	200	592	16	3	19	15
Elimäki	223	6	127	136	492	16	4	20	33
Hamina	-	-	-	-	-	-	-	-	-
Iitti	411	16	243	243	913	29	6	35	11
Imatra	58	33	51	51	193	-	1	1	11
Jaala	21	-	22	35	78	24	12	36	4
Joutseno	81	3	58	56	198	19	5	24	6
Kotka	45	2	2	5	54	-	1	1	-
Kouvola	-	-	-	-	-	-	-	-	-
Kuusankoski	8	4	-	-	12	-	-	-	-
Lappeenranta	399	27	216	253	895	6	1	7	521
Lemi	320	2	158	183	663	8	4	12	3
Luumäki	165	5	122	117	409	-	-	-	14
Miehikkälä	24	10	12	25	71	8	6	14	23
Parikkala	42	-	47	36	125	-	-	-	17
Pyhtää	106	-	65	66	237	6	-	6	2
Rautjärvi	180	36	128	180	524	2	-	2	2
Ruokolahti	96	8	57	50	211	20	5	25	11
Saari	50	-	36	33	119	2	1	3	3
Savitaipale	298	8	233	208	747	3	3	6	15
Suomenniemi	15	-	7	9	31	-	-	-	1
Taipalsaari	136	-	54	69	259	-	-	-	6
Uukuniemi	4	-	-	-	4	-	-	-	4
Valkeala	271	16	217	238	742	13	2	15	27
Vehkalahti	119	2	51	58	230	6	3	9	19
Virolahti	144	15	96	138	393	2	1	3	9
Ylämaa	46	3	18	21	88	4	-	4	2
Yhteensä Sammanlagt Total	3468	223	2179	2410	8280	184	58	242	759

Kanoja munan- tuotantoon 5 kk ja yli Hönor för ägg- produktion 5 mån och över Hens for eggproduction 5 months or over	Broiler- emoja Broiler- avels- hönor Broiler hens	Kanan- poikasia alle 5 kk Kycklingar under 5 mån. Chickens under 5 months	Broilereita Broilrar Broilers	Kanoja yhteensä Hönor Sammanlagt Hens total	Ankkoja Ankor Ducks	Hanhia Gäss Geese	Kalkkunoita Kalkoner Turkeys	Muuta siipi- karjaa Annat fjäderfå Other poultry	Siipi- karja yhteensä Fjäderfån sammanl Poultry total	Työvoima- ja elin- keinokeskus/kunta Arbetskrafts- och näringscentral/ kommun Employment and Economic Development Centre/ municipality
5129	-	16	-	5156	6	2	14	-	5156	Kylmäkoski
3050	-	-	-	3066	-	2	102	3	3069	Lempäälä
383	-	-	-	388	2	2	-	3	391	Luopioinen
80	-	-	24090	24172	6	6	160	144	24316	Längelmäki
673	-	500	-	1175	22	59	73	514	1689	Mouhijärvi
-	-	-	-	-	-	-	-	-	-	Mänttä
835	-	23	-	900	25	29	37	2	902	Nokia
5064	-	1500	-	6570	-	-	-	-	6570	Orivesi
3724	-	6	-	3735	31	13	157	-	3735	Parkano
179	-	-	-	180	-	-	-	-	180	Pirkkala
1909	-	-	107000	108911	-	-	-	-	108911	Pälkäne
2102	-	-	15500	17611	8	7	33	82	17693	Ruovesi
340	18811	-	432225	453081	22	8	-	-	453111	Sahaltahti
2224	-	14	59550	61812	9	3	4	-	61812	Suodenniemi
2366	-	-	-	2372	-	-	-	-	2372	Tampere
-	-	-	-	-	-	-	-	-	-	Toijala
24043	-	445	-	24523	32	14	19	56	24579	Urpala
17256	-	80	14700	32051	6	1	16	12	32063	Valkeakoski
2472	-	-	-	2476	10	4	455	133	2609	Vammala
790	-	-	-	793	12	-	40	-	793	Vesilähti
1065	-	-	-	1065	-	-	-	-	1065	Viiala
2105	-	-	-	2107	-	8	45	-	2107	Viljakkala
38936	3800	62165	82200	188585	-	-	500	-	188585	Vilppula
2907	-	-	-	2916	27	30	6	25	2941	Virrat
90	-	-	-	97	4	-	-	-	97	Ylöjärvi
9642	-	-	23000	32644	-	-	4000	-	32644	Äetsä
136061	22611	67777	840825	1070732	290	197	5835	994	1071726	Yhteensä Sammanlagt Total
Kaakkois-Suomen										
11442	-	-	-	11457	15	1	6	42	11521	Anjalankoski
732	1	10	3	779	7	-	70	147	1003	Elimäki
-	-	-	-	-	-	-	-	-	-	Hamina
3020	-	-	-	3031	18	-	1	40	3090	Iitti
48	-	14	-	73	-	-	-	-	73	Imatra
400	-	200	-	604	-	-	-	-	604	Jaala
4054	-	-	-	4060	1	1	-	-	4062	Joutseno
470	-	6	-	476	-	-	2	-	478	Kotka
15	-	-	-	15	-	-	-	-	15	Kouvola
871	-	-	-	871	-	-	-	-	871	Kuusankoski
18650	-	34574	-	53745	11	7	4	16	53783	Lappeenranta
166	-	-	-	169	-	2	5	-	176	Lemi
2860	-	2	-	2876	2	2	-	-	2880	Luumäki
4629	-	1653	-	6305	6	-	7	3	6321	Miehikkälä
934	-	44	-	995	2	-	4	92	1093	Parikkala
1178	-	140	-	1320	4	10	492	33	1859	Pyhtää
1101	-	-	-	1103	-	-	3	-	1106	Rautjärvi
275	-	-	-	286	-	-	710	-	996	Ruokolahti
6403	-	5	-	6411	6	-	2	-	6419	Saari
210	-	-	-	225	13	11	-	-	249	Savitaipale
9	-	-	-	10	-	-	-	-	10	Suomenniemi
350	-	-	-	356	-	-	-	-	356	Taipalsaari
155	-	20	-	179	-	-	-	-	179	Uukuniemi
4691	-	1220	-	5938	2	8	3	7	5958	Valkeala
2752	-	13	-	2784	1	4	4	-	2793	Vehkalahti
1088	-	-	-	1097	7	8	1	-	1113	Virolahti
92	-	-	-	94	-	-	-	-	94	Ylämaa
66595	1	37901	3	105259	95	54	1314	380	107102	Yhteensä Sammanlagt Total

8.11. Jatkuu - Fortsätter - Continues

Työvoima- ja elinkeinokeskus/kunta Arbetskrafts- och näringscentral/ kommun <i>Employment and Economic Development Centre/ municipality</i>	Uuhia 12 kk ja yli Tackor 12 mån och äldre Ewes 12 months or over	Karitsoineita/ tiineitä uuhia alle 12 kk Tackor yngre än 12 mån som lammät/ är dräktiga Ewes lambet/ with lamb under 12 months	Muita naaras- puolisia lampaita alle 12 kk Övriga tackor yngre än 12 mån Other female goats under 12 months	Pässejä Baggar Rams	Lampaita yhteensä Får sammanlagt Lambs total	Naaras- puolisia vuohia yhteensä Gätter (honor) sammanlagt Goats, female total	Pukkeja Bockar Goats, male	Vuohia yhteensä Getter sammanlagt Goats total	Kukkoja Tuppar Cockerels
Etelä-Savon									
Anttola	58	-	15	16	89	71	11	82	2
Enonkoski	66	-	27	17	110	3	5	8	3
Haukivuori	130	4	115	120	369	-	-	-	6
Heinävesi	67	5	34	38	144	4	2	6	5
Hirvensalmi	106	10	78	82	276	7	4	11	15
Joroinen	284	12	215	211	722	33	17	50	9
Juva	454	13	360	381	1208	19	7	26	14
Jäppilä	101	6	81	96	284	2	-	2	1
Kangaslampi	70	-	28	33	131	-	-	-	13
Kangasniemi	198	14	152	150	514	10	2	12	14
Kerimäki	191	3	95	120	409	1	-	1	5
Mikkeli	85	-	63	67	215	-	-	-	-
Mikkelin mlk	211	1	218	175	605	6	3	9	47
Mäntyharju	250	26	161	156	593	76	10	86	39
Pertunmaa	135	-	77	80	292	7	1	8	10
Pieksämäen mlk	39	4	41	44	128	-	-	-	8
Pieksämäki	-	-	-	-	-	-	-	-	-
Punkaharju	63	21	19	24	127	8	2	10	5
Puumala	66	21	80	36	203	1	2	3	6
Rantasalmi	274	-	209	226	709	24	4	28	39
Ristiina	124	6	155	148	433	6	2	8	9
Savonlinna	377	-	155	164	696	1	-	1	2
Savonranta	12	-	12	9	33	1	-	1	2
Sulkava	208	1	147	143	499	1	2	3	14
Virtasalmi	45	-	44	31	120	-	-	-	1
Yhteensä Sammanlagt Total	3614	147	2581	2567	8909	281	74	355	269
Pohjois-Savon									
Iisalmi	296	33	181	162	672	10	1	11	5
Juankoski	123	5	98	87	313	-	-	-	5
Kaavi	28	-	12	18	58	4	4	8	10
Karttula	63	-	55	63	181	-	-	-	1
Keitele	85	1	72	85	243	4	-	4	1
Kiuruvesi	252	-	190	182	624	8	4	12	19
Kuopio	63	6	44	61	174	18	4	22	39
Lapinlahti	289	-	165	180	634	16	5	21	4
Leppävirta	212	13	190	159	574	3	-	3	6
Maaninka	151	3	117	158	429	12	1	13	16
Nilsjä	388	28	312	284	1012	9	5	14	7
Pielavesi	127	1	108	125	361	-	2	2	1
Rautalampi	161	3	65	109	338	1	2	3	5
Rautavaara	16	-	7	10	33	-	-	-	1
Siilinjärvi	414	44	198	133	789	3	-	3	2
Sonkajärvi	155	7	86	103	351	1	-	1	4
Suonenjoki	156	21	127	101	405	6	4	10	-
Tervo	105	25	87	92	309	-	-	-	15
Tuusniemi	106	35	61	89	291	20	9	29	2
Varkaus	8	-	10	1	19	-	-	-	-
Varpaisjärvi	141	-	69	44	254	52	19	71	6
Vehmersalmi	81	-	53	58	192	-	-	-	9
Vesanto	91	2	90	68	251	-	-	-	10
Vieremä	163	5	172	44	384	-	-	-	7
Yhteensä Sammanlagt Total	3674	232	2569	2416	8891	131	60	227	175

Kanoja munan- tuotantoon 5 kk ja yli Hönor för ägg- produktion 5 mån och över Hens for eggproduction 5 months or over	Broiler- emoja Broiler- avels- hönor Broiler hens	Kanan- poikasia alle 5 kk Kycklingar under 5 mån. Chickens under 5 months	Broilereita Broilrar Broilers	Kanoja yhteensä Hönor Sammanlagt Hens total	Ankkoja Ankor Ducks	Hanhia Gäss Geese	Kalkkunoita Kalkoner Turkeys	Muuta siipi- karjaa Annat fjäderfä Other poultry	Siipi- karja yhteensä Fjäderfän sammanl Poultry total	Työvoima- ja elin- keinokeskus/kunta Arbetskrafts- och näringscentral/ kommun Employment and Economic Development Centre/ municipality
2760	-	13040	-	15802	5	170	5	-	15982	Etelä-Savon
25	-	-	-	28	3	-	-	5	36	Anttola
3380	-	11	-	3397	-	4	1	-	3402	Enonkoski
26	-	-	-	31	3	-	-	-	34	Haukivuori
314	-	6	-	335	25	4	8	-	372	Heinävesi
1127	-	-	-	1136	-	3	-	586	1725	Hirvensalmi
2054	-	-	-	2068	6	-	-	-	2074	Joroinen
2482	-	-	-	2483	-	-	-	-	2483	Juva
467	-	-	-	480	-	-	-	-	480	Jäppilä
4599	-	7	-	4620	10	-	-	2	4632	Kangaslampi
1320	-	-	-	1325	12	-	-	37	1374	Kangasniemi
-	-	-	-	-	-	-	-	-	-	Kerimäki
2079	-	10	-	2136	8	2	25	65	2236	Mikkeli
670	-	42	-	751	28	9	28	25	841	Mikkelin mlk
437	-	8	-	455	2	4	-	1	462	Mäntyharju
12729	-	80	-	12817	30	22	22	42	12933	Pertunmaa
-	-	-	-	-	-	-	-	-	-	Pieksämäen mlk
384	-	335	-	724	311	136	505	17	1693	Pieksämäki
285	-	-	-	291	1	-	-	0	292	Punkaharju
3372	-	24	-	3435	42	-	24	28	3529	Puumala
2443	-	4	-	2456	10	-	-	-	2466	Rantasalmi
3921	-	-	-	3923	-	824	950	-	5697	Ristiina
2	-	-	-	4	-	2	-	-	6	Savonlinna
124	-	15	-	153	27	5	-	-	185	Savonranta
219	-	-	-	220	64	6	14	-	304	Sulkava
45219	-	13582	-	59070	587	1191	1582	808	63238	Virtasalmi
										Yhteensä
										Sammanlagt
										Total
										Pohjois-Savon
7028	-	-	-	7033	96	34	-	8	7171	Iisalmi
229	-	-	-	234	-	-	-	300	534	Juankoski
38	-	4	-	52	4	2	-	-	58	Kaavi
86	-	-	-	87	4	-	2	-	93	Karttula
955	-	13	-	969	4	-	-	-	973	Keitele
1807	-	-	-	1826	42	104	27	125	2124	Kiuruvesi
9374	-	20	-	9433	117	9	24	55	9638	Kuopio
4346	-	-	-	4350	280	-	13800	8927	27357	Lapinlahti
1599	-	55	-	1660	-	3	-	2	1665	Leppävirta
624	-	-	-	640	23	5	6	23	697	Maaninka
2141	-	-	-	2148	6	1	1	-	2156	Nilsjä
841	-	-	-	842	-	-	-	-	842	Pielavesi
2522	-	-	-	2527	-	-	-	-	2527	Rautalampi
2	-	-	-	3	-	-	-	-	3	Rautavaara
66	-	-	-	68	4	4	-	-	76	Sillinjärvi
1345	-	-	-	1349	-	-	-	3	1352	Sonkajärvi
4714	-	4063	-	8777	-	-	-	12	8789	Suonenjoki
156	-	-	-	171	-	1	33	33	238	Tervo
422	-	-	-	424	11	74	1	49	559	Tuusniemi
50	-	-	-	50	-	-	-	-	50	Varkaus
192	-	-	-	198	4	2	-	-	204	Varpaisjärvi
800	-	-	-	809	-	5	-	-	814	Vehmersalmi
270	-	-	-	280	-	2	1	-	283	Vesanto
317	-	-	-	324	2	1	7	3	337	Vierämä
39924	-	4155	-	44254	597	247	13902	9540	68540	Yhteensä
										Sammanlagt
										Total

8.11. Jatkuu - Fortsätter - Continues

Työvoima- ja elinkeinokeskus/kunta Arbetskrafts- och näringscentral/ kommun <i>Employment and Economic Development Centre/ municipality</i>	Uuhia 12 kk ja yli Tackor 12 mån och äldre Ewes 12 months or over	Karitsoineita/ tiineitä uuhia alle 12 kk Tackor yngre än 12 mån som lammät/ är dräktiga Ewes lambet/ with lamb under 12 months	Muita naaras- puolisia lampaista alle 12 kk Övriga tackor yngre än 12 mån Other female goats under 12 months	Pässejä Baggar Rams	Lampaista yhteensä Får sammanlagt Lambs total	Naaras- puolisia uuhia yhteensä Gätter (honor) sammanlagt Goats, female total	Pukkeja Bockar Goats, male	Vuohia yhteensä Getter sammanlagt Goats total	Kukkoja Tuppar Cockerels
Pohjois-Karjalan									
Eno	124	-	52	89	265	6	-	6	28
Ilomantsi	204	12	183	149	548	41	23	64	4
Joensuu	-	-	-	-	-	-	-	-	-
Juuka	75	-	53	82	210	5	1	6	4
Kesälahti	5	-	-	-	5	1	-	1	7
Kiihtelyvaara	39	2	20	28	89	3	1	4	4
Kitee	334	12	211	181	738	7	3	10	18
Kontiolahti	159	4	102	137	402	8	4	12	9
Lieksa	221	-	156	127	504	15	6	21	18
Liperi	325	35	142	159	661	29	5	34	7
Nurmes	353	6	336	199	894	23	8	31	9
Outokumpu	126	1	67	106	300	1	1	2	18
Polvijärvi	149	8	98	100	355	7	1	8	8
Pyhäselkä	180	-	111	104	395	4	-	4	8
Rääkkylä	85	6	59	60	210	11	3	14	18
Tohmajärvi	104	4	64	98	270	4	4	8	21
Tuupovaara	43	-	54	28	125	-	-	-	5
Valtimo	326	-	221	230	777	7	3	10	1
Värtsilä	6	-	1	4	11	2	-	2	2
Yhteensä Sammanlagt Total	2858	90	1930	1881	6759	131	63	237	189
Keski-Suomen									
Hankasalmi	164	6	171	87	428	13	4	17	8
Joutsa	212	1	185	198	596	-	-	-	13
Jyväskylä	4	-	2	1	7	-	-	-	-
Jyväskylän mlk	68	6	39	29	142	-	-	-	8
Jämsä	269	4	182	221	676	17	8	25	39
Jämsänkoski	15	5	21	-	41	-	1	1	-
Kannonkoski	6	-	2	3	11	-	-	-	-
Karstula	132	68	119	154	473	20	8	28	3
Keuruu	352	33	234	214	833	7	3	10	18
Kinnula	128	4	90	83	305	-	2	2	1
Kivijärvi	33	-	11	26	70	11	10	21	2
Konnevesi	45	5	35	25	110	1	-	1	12
Korpilahti	222	7	140	200	569	12	3	15	26
Kuhmoinen	160	4	144	145	453	14	2	16	2
Kyyjärvi	-	-	-	-	-	-	1	1	-
Laukaa	196	25	130	156	507	18	4	22	13
Leivonmäki	49	3	36	39	127	16	6	22	16
Luhanka	53	-	38	21	112	1	1	2	11
Multia	222	3	216	217	658	3	-	3	1
Muurame	39	10	21	43	113	3	1	4	-
Petäjävesi	239	23	195	192	649	1	-	1	68
Pihtipudas	284	2	143	164	593	11	3	14	26
Pylkönmäki	-	4	-	2	6	-	-	-	2
Saarijärvi	197	24	66	118	405	4	3	7	7
Sumiainen	34	-	27	22	83	-	-	-	3
Suolahti	-	-	-	-	-	-	-	-	-
Toivakka	132	-	111	120	363	-	-	-	13
Uurainen	156	-	87	130	373	-	-	-	1
Viitasaari	229	2	201	195	627	-	-	-	4
Äänekoski	192	24	148	138	502	-	-	-	3
Yhteensä Sammanlagt Total	3832	263	2794	2943	9832	152	60	212	300

Kanoja munan- tuotantoon 5 kk ja yli Hönor för ägg- produktion 5 mån och över Hens for eggproduction 5 months or over	Broiler- emoja Broiler- avels- hönor Broiler hens	Kanan- poikasia alle 5 kk Kycklingar under 5 mån. Chickens under 5 months	Broilereita Broilrar Broilers	Kanoja yhteensä Hönor Sammanlagt Hens total	Ankkoja Ankor Ducks	Hanhia Gäss Geese	Kalkkunoita Kalkoner Turkeys	Muuta siipi- karjaa Annat fjäderfa Other poultry	Siipi- karja yhteensä Fjäderfån sammanl Poultry total	Työvoima- ja elin- keinokeskus/kunta Arbetskrafts- och näringscentral/ kommun Employment and Economic Development Centre/ municipality
Pohjois-Karjalan										
2722	-	-	19	2769	8	6	10	51	2820	Eno
1481	-	-	-	1485	4	-	-	-	1485	Ilomantsi
871	-	-	-	871	-	-	-	-	871	Joensuu
2397	-	-	-	2401	3	11	-	15	2416	Juuka
156	-	-	-	163	-	9	-	140	303	Kesälahti
1651	-	-	-	1655	2	-	-	-	1655	Kiihtelysvaara
608	-	15	-	641	8	1	-	-	641	Kitee
1110	-	10	-	1129	4	-	1	-	1129	Kontiolahti
3744	-	-	-	3762	22	5	2	28	3790	Lieksa
3578	-	100	-	3685	31	1	3	1	3686	Liperi
2865	-	50	-	2924	2	1	-	-	2924	Nurmes
1667	-	1300	-	2985	3	5	-	1	2986	Outokumpu
115	-	-	-	123	10	1	6	9	132	Polvijärvi
758	-	-	-	766	-	-	-	-	766	Pyhäselkä
223	-	-	-	241	-	-	-	-	241	Rääkkylä
8656	-	41	-	8718	377	11	17	2	8720	Tohmajärvi
166	-	-	-	171	1	-	-	-	171	Tuupovaara
31	-	-	-	32	2	14	10	10	42	Valtimo
38	-	-	-	40	5	-	-	-	40	Värtsilä
32837	-	1516	19	34561	482	65	49	257	34818	Yhteensä Sammanlagt Total
Keski-Suomen										
4951	-	-	-	4959	13	5	9	-	4986	Hankasalmi
228	-	10	-	251	21	4	7	-	283	Joutsa
20	-	-	-	20	2	-	-	-	22	Jyväskylä
5662	-	3	-	5673	3	4	5	3	5688	Jyväskylän mlk
6565	-	303	-	6907	38	146	5	100	7196	Jämsä
66	-	-	-	66	-	-	-	-	66	Jämsänkoski
1175	-	-	-	1175	-	-	-	-	1175	Kannonkoski
1675	-	8270	-	9948	2	-	-	-	9950	Karstula
9637	-	52	-	9707	5	2	34	66	9814	Keuruu
3	-	-	-	4	1	3	-	7	15	Kinnula
37	-	-	-	39	-	-	4	-	43	Kivijärvi
54	-	-	-	66	10	-	-	-	76	Konnevesi
499	-	8	-	533	116	-	4	28	681	Korpilahti
1427	-	1210	32750	35389	-	-	-	6	35395	Kuhmoinen
5	-	-	-	5	-	-	-	-	5	Kyyjärvi
3928	-	20	-	3961	3	5	-	250	4219	Laukaa
1216	-	17	-	1249	29	5	27	-	1310	Leivonmäki
425	-	-	-	436	-	-	-	-	436	Luhanka
2217	-	-	-	2218	-	2	-	355	2575	Multia
3159	-	9747	-	12906	3	-	-	-	12909	Muurame
1138	-	275	-	1481	167	1128	172	-	2948	Petäjävesi
333	-	13	-	372	4	1	2	-	379	Pihtipudas
118	-	-	-	120	2	-	1	-	123	Pylkönmäki
19998	-	13	-	20018	11	-	265	-	20294	Saarjärvi
15	-	-	-	18	-	-	-	-	18	Sumiainen
-	-	-	-	-	-	-	-	-	-	Suolahti
165	-	13	-	191	-	-	12	5	208	Toivakka
46	-	-	40	87	-	-	-	0	87	Uurainen
5687	-	-	-	5691	2	-	-	28	5721	Viitasaari
4050	-	1800	-	5853	5	8	-	4	5870	Äänekoski
74499	-	21754	32790	129343	437	1313	547	852	132492	Yhteensä Sammanlagt Total

8.11. Jatkuu - Fortsätter - Continues

Työvoima- ja elin- keinokeskus/kunta Arbetskrafts- och näringscentral/ kommun Employment and Economic Development Centre/ municipality	Uuhia 12 kk ja yli Tackor 12 mån och äldre Ewes 12 moths or over	Karitsoineita/ tiineitä uuhia alle 12 kk Tackor yngre än 12 mån som lammat/ är dräktiga Ewes lambes/ with lamb under 12 months	Muita naaras- puolisia lampaita alle 12 kk Övriga tackor yngre än 12 mån Other female goats under 12 months	Pässejä Baggar Rams	Lampaita yhteensä Får sammanlagt Lambs total	Naaras- puolisia vuohia yhteensä Gätter (honor) sammanlagt Goats, female total	Pukkeja Bockar Goats, male	Vuohia yhteensä Getter sammanlagt Goats total	Kukkoja Tuppar Cockerels
Etelä-Pohjanmaan									
Alahärmä	727	24	534	529	1814	12	6	18	1
Alajärvi	151	-	145	138	434	15	1	16	7
Alavus	405	15	277	217	914	2	8	10	10
Evijärvi	92	-	60	51	203	-	-	-	-
Ilmajoki	336	29	262	271	898	190	47	237	926
Isojoki	70	3	39	50	162	2	1	3	-
Jalasjärvi	623	47	203	267	1140	258	49	307	20
Jurva	238	8	175	190	611	26	9	35	1
Karjajoki	27	-	13	9	49	-	-	-	-
Kauhajoki	757	58	509	518	1842	2	3	5	57
Kauhava	457	3	287	217	964	-	-	-	-
Kortesjärvi	37	-	20	27	84	-	-	-	-
Kuortane	129	3	103	101	336	4	1	5	613
Kurikka	393	12	247	193	845	3	3	6	56
Lappajärvi	95	-	47	55	197	1	-	1	1
Lapua	496	79	309	320	1204	3	-	3	4
Lehtimäki	13	-	8	4	25	-	-	-	1
Nurmo	42	-	33	22	97	1	-	1	5038
Peräseinäjoki	363	11	165	263	802	1	-	1	10
Seinäjoki	7	-	6	2	15	-	-	-	-
Soini	49	9	15	26	99	13	2	15	28
Teuva	373	4	213	219	809	2	1	3	6
Töysä	196	-	108	107	411	3	-	3	1
Vimpeli	31	2	26	20	79	10	1	11	3
Ylihärmä	118	-	123	101	342	-	-	-	4
Ylistaro	517	27	189	299	1032	69	11	80	15
Ähtäri	37	2	20	22	81	4	-	4	10
Yhteensä	6779	336	4136	4238	15489	621	143	764	6812
Sammanlagt Total									
Pohjanmaan									
Halsua	85	3	71	64	223	-	-	-	3
Himanka	100	58	42	39	239	-	-	-	-
Isokyrö	140	3	62	71	276	-	-	-	46
Kannus	61	3	37	43	144	-	-	-	18
Kaustinen	77	5	33	33	148	-	2	2	-
Kokkola	37	2	21	30	90	-	-	-	1
Korsnäs	39	5	16	27	87	-	-	-	-
Kristinankaupunki	261	-	167	201	629	22	4	26	12
Kruunupyö	317	8	225	254	804	8	2	10	1
Kälviä	156	22	85	86	349	1	3	4	5
Laihia	187	19	123	108	437	5	-	5	106
Lestijärvi	2	-	2	3	7	-	-	-	-
Lohtaja	398	22	347	320	1087	10	4	14	4
Luoto	258	-	187	192	637	-	-	-	-
Maalahti	229	2	164	170	565	26	14	40	202
Maksamaa	-	-	-	-	-	-	-	-	-
Mustasaari	569	14	304	366	1253	23	1	24	23
Närpiö	387	13	151	93	644	10	4	14	2
Oravainen	17	-	4	3	24	24	1	25	4
Pedersören kunta	401	70	172	216	859	40	10	50	438
Perho	68	-	27	26	121	-	-	-	-
Pietarsaari	34	-	16	15	65	-	-	-	-
Toholampi	178	21	62	69	330	5	1	6	1
Ullava	35	-	40	38	113	-	-	-	-

Kanoja munan- tuotantoon 5 kk ja yli Hönon för ägg- produktion 5 mån och över Hens for eggproduction 5 months or over	Broiler- emoja Broiler- avels- hönon Broiler hens	Kanan- poikasia alle 5 kk Kycklingar under 5 mån. Chickens under 5 months	Broilereita Broilrar Broilers	Kanoja yhteensä Hönon Sammanlagt Hens total	Ankkoja Ankor Ducks	Hanhia Gäss Geese	Kalkkunoita Kalkoner Turkeys	Muuta siipi- karjaa Annat fjäderfä Other poultry	Siipi- karja yhteensä Fjäderfän sammanl Poultry total	Työvoima- ja elin- keinokeskus/kunta Arbetskrafts- och näringscentral/ kommun- Employment and Economic Development Centre/ municipality
--	---	---	-------------------------------------	--	---------------------------	-------------------------	------------------------------------	---	---	--

Etelä-Pohjanmaan

13111	-	1342	32000	46454	2	4	-	6	46466	Alahärmä
5410	-	-	-	5417	25	-	-	245	5687	Alajärvi
2048	7940	3010	31200	44208	1	18	5	-	44232	Alavus
7089	-	-	-	7089	3	-	-	-	7092	Evijärvi
43926	17890	39685	83742	186169	14	1	17	25	186226	Ilmajoki
1607	-	-	-	1607	2	2	210	-	1821	Isojoki
12915	12485	-	153153	178573	19	9	62	46	178709	Jalasjärvi
3118	-	-	-	3119	2	8	-	-	3129	Jurva
865	-	-	-	865	-	-	-	-	865	Karjoki
3649	-	102	-	3808	-	1	-	500	4309	Kauhajoki
6814	-	-	-	6814	-	-	1144	-	7958	Kauhava
10599	-	-	30285	40884	-	-	-	-	40884	Kortesjärvi
1883	6425	-	30000	38921	-	1	-	-	38922	Kuortane
40187	-	35665	220851	296759	60	25	22682	100	319626	Kurikka
997	-	-	32020	33018	-	-	-	65	33083	Lappajärvi
34657	12812	1502	277659	326634	20	5	1	210	326870	Lapua
2750	-	-	-	2751	-	-	-	-	2751	Lehtimäki
4152	19354	-	183208	211752	-	-	-	-	211752	Nurmo
19778	17593	2912	92089	132382	3	18	11	16	132430	Peräseinäjoki
-	-	-	112293	112293	-	-	-	-	112293	Seinäjoki
152	-	-	-	180	1	-	-	-	181	Soini
15224	-	1950	-	17180	-	-	-	3	17183	Teuva
1649	-	-	-	1650	2	-	-	-	1652	Töysä
10838	-	-	-	10841	3	2	-	-	10846	Vimpeli
21269	-	1970	32061	55304	-	-	1100	-	56404	Ylihärmä
21953	-	1200	156220	179388	14	2	1105	2	180511	Ylistaro
169	-	4	-	183	-	-	20	15	218	Ähtäri
286809	94499	89342	1466781	1944243	171	96	26357	1233	1972100	Yhteensä Sammanlagt Total
Pohjanmaan										
235	-	-	-	238	-	-	-	-	238	Halsua
-	-	-	-	-	-	-	-	-	-	Himanka
5463	-	1139	77500	84148	-	-	-	96	84244	Isokyrö
111	-	6	-	135	4	5	200	3	138	Kannus
11	-	-	-	11	2	3	-	12	23	Kaustinen
1065	-	-	-	1066	-	-	-	-	1066	Kokkola
15907	-	-	-	15907	-	-	-	-	15907	Korsnäs
24542	-	3620	-	28174	6	1	-	0	28174	Kristiinankaupunki
26451	-	6400	-	32852	-	-	420	11	32863	Kruunupyy
643	-	-	-	648	-	2	-	-	648	Kälviä
12103	-	1720	30000	43929	8	2	-	5	43934	Laihia
-	-	-	-	-	-	-	-	-	-	Lestijärvi
980	-	-	-	984	-	-	12	0	984	Lohtaja
-	-	-	-	-	-	-	-	-	-	Luoto
26633	-	9380	-	36215	315	26	10947	23	36238	Maalahti
-	-	-	-	-	-	-	-	-	-	Maksamaa
41948	-	4256	15000	61227	2	-	870	-	61227	Mustasaari
231227	-	45617	-	276846	-	-	-	4	276850	Närpiö
60624	-	-	-	60628	-	-	800	-	60628	Oravainen
54752	-	68394	-	123584	-	-	-	8	123592	Pedersören kunta
776	-	-	-	776	-	-	-	-	776	Perho
-	-	-	-	-	-	-	-	-	-	Pietarsaari
8	-	-	-	9	-	-	-	-	9	Toholampi
6	-	-	-	6	-	-	-	-	6	Ullava

8.11. Jatkuu - Fortsätter - Continues

Työvoima- ja elinkeinokeskus/kunta Arbetskrafts- och näringscentral/ kommun <i>Employment and Economic Development Centre/ municipality</i>	Uuhia 12 kk ja yli Tackor 12 mån och äldre Ewes 12 months or over	Karitsoineita/ tiineitä uuhia alle 12 kk Tackor yngre än 12 mån som lammät/ är dräktiga Ewes lambet/ with lamb under 12 months	Muita naaras- puolisia lampaita alle 12 kk Övriga tackor yngre än 12 mån Other female goats under 12 months	Pässejä Baggar Rams	Lampaita yhteensä Får sammanlagt Lambs total	Naaras- puolisia vuohia yhteensä Gätter (honor) sammanlagt Goats, female total	Pukkeja Bockar Goats, male	Vuohia yhteensä Getter sammanlagt Goats total	Kukkoja Tuppar Cockerels
Uusikaarlepyy	326	-	208	210	744	14	5	19	22
Vaasa	58	-	42	44	144	-	-	-	-
Veteli	85	5	55	68	213	1	-	1	3
Vähäkylä	44	-	31	46	121	5	3	8	31
Vöyri	323	19	232	249	823	105	10	115	99
Yhteensä Sammanlagt Total	4872	294	2926	3084	11176	299	64	363	1021
Pohjois-Pohjanmaan									
Alavieska	133	-	110	70	313	13	5	18	5
Haapajärvi	205	-	121	161	487	6	2	8	3
Haapavesi	184	19	70	119	392	2	-	2	6
Hailuoto	53	-	34	34	121	4	1	5	1
Haukipudas	65	-	35	59	159	4	-	4	1
Ii	51	14	47	63	175	-	-	-	2
Kalajoki	145	-	76	44	265	7	3	10	2
Kempele	13	-	-	2	15	1	1	2	1
Kestilä	15	-	11	16	42	1	-	1	-
Kiiminki	25	-	3	10	38	-	-	-	-
Kuivaniemi	65	2	32	32	131	-	-	-	-
Kuusamo	254	10	130	123	517	18	5	23	-
Kärsämäki	99	49	40	75	263	7	1	8	-
Liminka	217	43	61	154	475	3	4	7	1
Lumijoki	49	5	31	19	104	1	-	1	50
Merijärvi	48	-	40	41	129	-	-	-	4
Muhos	383	-	236	221	840	4	4	8	3
Nivala	115	2	130	82	329	10	3	13	8
Oulainen	76	3	62	60	201	11	2	13	18
Oulu	15	-	15	12	42	-	-	-	1
Oulunsalo	38	-	40	29	107	-	-	-	3
Pattijoki	90	-	111	33	234	-	-	-	-
Piippola	27	4	21	22	74	75	14	89	-
Pudasjärvi	308	23	193	171	695	3	-	3	-
Pulkkila	86	-	84	79	249	9	3	12	1
Pyhäjoki	32	7	5	10	54	-	-	-	6
Pyhäjärvi	180	9	112	117	418	2	-	2	2
Pyhäntä	-	-	-	-	-	-	-	-	1
Raahe	221	1	46	55	323	-	-	-	2
Rantsila	368	35	242	248	893	19	9	28	43
Reisjärvi	21	-	4	1	26	10	-	10	1
Ruukki	103	-	111	111	325	4	2	6	1
Sievi	7	-	4	5	16	7	1	8	4
Siikajoki	137	6	118	76	337	3	-	3	1
Taivalkoski	84	39	37	57	217	2	1	3	1
Temmes	2	-	2	-	4	-	-	-	-
Tyrnävä	46	5	31	46	128	4	3	7	25
Utajärvi	140	-	114	107	361	-	-	-	1
Vihanti	92	1	69	87	249	1	1	2	3
Yli-Ii	72	7	63	58	200	2	-	2	-
Ylikiminki	68	-	88	12	168	-	-	-	-
Ylivieska	75	-	36	48	159	12	8	20	-
Yhteensä Sammanlagt Total	4407	284	2815	2769	10275	245	73	318	201

Kanoja munan- tuotantoon 5 kk ja yli Höner för ägg- produktion 5 mån och över Hens for eggproduction 5 months or over	Broiler- emoja Broiler- avels- höner Broiler hens	Kanan- poikasia alle 5 kk Kycklingar under 5 mån. Chickens under 5 months	Broilereita Broilar Broilers	Kanoja yhteensä Höner Sammanlagt Hens total	Ankkoja Ankor Ducks	Hanhia Gäss Geese	Kalkkunoita Kalkoner Turkeys	Muuta siipi- karjaa Annat fjäderfä Other poultry	Siipi- karja yhteensä Fjäderfän sammanl Poultry total	Työvoima- ja elin- keinokeskus/kunta Arbetskrafts- och näringscentral/ kommun Employment and Economic Development Centre/ municipality
38656	-	-	-	38678	3	-	-	-	38678	Uusikaarlepyy
34	-	-	-	34	-	-	-	-	34	Vaasa
32	-	-	-	35	2	-	-	-	35	Veteli
16934	-	-	-	16965	-	-	2	-	16965	Vähäkyrö
71097	-	1561	-	72757	34	6	900	-	72757	Vöyri
630238	-	142093	122500	895852	376	45	14151	162	896014	Yhteensä Sammanlagt Total
Pohjois-Pohjanmaan										
18	-	-	-	23	-	-	-	-	23	Alaveska
26	-	-	-	29	10	10	-	5	54	Haapajärvi
225	-	-	-	231	-	3	-	-	234	Haapavesi
3	-	-	-	4	-	36	-	20	60	Hailuoto
29	-	-	-	30	-	-	-	-	30	Haukipudas
2140	-	-	-	2142	-	-	-	-	2142	li
8627	-	-	-	8629	6	5	-	-	8640	Kalajoki
122	-	-	-	123	-	-	-	-	123	Kempele
10	-	-	-	10	-	-	-	2	12	Kestilä
-	-	-	-	-	-	-	-	-	-	Kiiminki
-	-	-	-	-	-	-	-	-	-	Kuivaniemi
3	-	-	-	3	-	1	2	-	6	Kuusamo
4252	-	35	-	4287	-	-	-	-	4287	Kärsämäki
361	-	150	-	512	-	-	-	-	512	Liminka
2014	-	52	-	2116	-	-	-	-	2116	Lumijoki
7	-	-	-	11	-	-	-	-	11	Merijärvi
105	-	-	-	108	4	-	-	-	112	Muhos
12370	-	-	-	12378	2	-	1	13	12394	Nivala
331	-	10	-	359	-	-	-	-	359	Oulainen
-	-	-	-	1	-	-	-	-	1	Oulu
24	-	-	-	27	2	-	-	2	27	Oulunsalo
2085	-	-	-	2085	-	-	-	24	2109	Pattijoki
3	-	-	-	3	-	-	3	-	6	Piippola
8	-	8	-	16	-	-	27	6	49	Pudasjärvi
3	-	-	-	4	-	-	-	-	4	Pulkki
928	-	-	-	934	4	-	-	-	938	Pyhäjoki
4331	-	12	-	4345	9	-	3	-	4357	Pyhäjärvi
1	-	-	-	2	-	-	20	3	25	Pyhäntä
730	-	-	-	732	-	-	-	-	732	Raahe
1858	-	-	-	1901	-	-	-	-	1901	Rantsila
5	-	-	-	6	1	-	2	-	9	Reisjärvi
4160	-	3645	-	7806	-	-	-	-	7806	Ruukki
3969	-	-	-	3973	1	-	-	-	3974	Sievi
-	-	-	-	1	2	-	-	-	3	Siikajoki
15	-	-	-	16	-	-	-	250	266	Taivalkoski
-	-	-	-	-	-	-	-	-	-	Temmes
38	-	68	-	131	4	5	1	65	206	Tyrnävä
4	-	-	-	5	4	7	9	-	25	Utajärvi
1817	-	450	-	2270	-	-	-	-	2270	Vihanti
33	-	-	-	33	3	-	1	4	41	Yli-i
-	-	-	-	-	-	-	-	-	-	Ylikiiminki
1500	-	-	-	1500	-	483	588	-	2571	Ylivieska
52155	-	4430	-	56786	52	550	657	392	58437	Yhteensä Sammanlagt Total

8.11. Jatkuu - Fortsätter - Continues

Työvoima- ja elinkeinokeskus/kunta Arbetskrafts- och näringscentral/ kommun <i>Employment and Economic Development Centre/ municipality</i>	Uuhia 12 kk ja yli Tackor 12 mån och äldre Ewes 12 moths or over	Karitsoineita/ tiineitä uuhia alle 12 kk Tackor yngre än 12 mån som lammat/ är dräktiga Ewes lambes/ with lamb under 12 months	Muita naaras- puolisia lampaista alle 12 kk Övriga tackor yngre än 12 mån Other female goats under 12 months	Pässejä Baggar Rams	Lampaista yhteensä Får sammanlagt Lambs total	Naaras- puolisia vuohia yhteensä Gätter (honor) sammanlagt Goats, female total	Pukkeja Bockar Goats, male Övriga	Vuohia yhteensä Getter sammanlagt Goats total	Kukkoja Tuppar Cockere/s
Kainuun									
Hyrnsalmi	119	-	31	49	199	-	-	-	-
Kajaani	79	18	86	83	266	6	2	8	10
Kuhmo	245	11	115	145	516	12	3	15	2
Paltamo	15	-	11	10	36	5	1	6	5
Puolanka	145	-	113	81	339	-	-	-	-
Ristijärvi	2	-	-	-	2	9	1	10	61
Sotkamo	314	65	238	273	890	15	2	17	11
Suomussalmi	270	8	176	171	625	5	-	5	38
Vaala	356	1	208	278	843	3	-	3	16
Vuolijoki	66	-	19	31	116	2	1	3	2
Yhteensä	1611	103	997	1121	3832	57	10	67	145
Sammanlagt Total									
Lapin									
Enontekiö	9	-	7	11	27	-	-	-	-
Inari	12	-	6	4	22	41	9	50	2
Kemi	3	-	6	-	9	-	-	-	-
Kemijärvi	140	-	94	112	346	12	7	19	1
Keminmaa	258	18	189	159	624	2	1	3	-
Kittilä	219	-	142	153	514	-	-	-	-
Kolari	294	44	73	107	518	4	-	4	-
Muonio	24	-	14	21	59	-	-	-	-
Pelkosenniemi	3	-	-	-	3	3	-	3	-
Pello	90	1	34	33	158	3	-	3	-
Posio	73	1	67	31	172	6	1	7	4
Ranua	139	73	8	43	263	3	2	5	-
Rovaniemen mlk	434	7	200	239	880	15	5	20	1
Salla	108	7	60	39	214	1	-	1	-
Savukoski	127	-	66	60	253	1	1	2	-
Simo	316	-	154	175	645	-	-	-	3
Sodankylä	366	18	207	178	769	30	12	42	1
Tervola	160	5	118	130	413	-	-	-	-
Tornio	762	-	280	291	1333	16	4	20	28
Utsjoki	7	-	-	1	8	-	-	-	-
Ylitornio	188	8	114	139	449	18	6	24	4
Yhteensä	3732	182	1839	1926	7679	155	48	203	44
Sammanlagt									
Ahvenanmaa									
Brändö	-	-	-	-	-	-	-	-	-
Eckerö	51	-	36	32	119	22	9	31	4
Finström	277	3	239	251	770	-	-	-	1
Föglö	132	-	136	38	306	-	-	-	1
Geta	46	-	33	25	104	-	-	-	3
Hammarland	325	12	321	157	815	3	-	3	21
Jomala	522	-	393	440	1355	-	-	-	28
Kumlinge	167	-	257	76	500	-	-	-	19
Kökar	216	14	154	150	534	-	-	-	1
Lemland	236	12	126	133	507	-	-	-	6
Lumparland	-	-	-	-	-	-	-	-	1
Maarianhamina	20	-	12	34	66	-	-	-	-
Saltvik	111	-	120	65	296	1	-	1	9
Sottunga	133	-	129	124	386	-	-	-	-
Sund	72	-	52	53	177	-	-	-	7
Värdö	66	-	39	33	138	-	-	-	5
Yhteensä	2374	41	2047	1611	6073	26	9	35	106
Sammanlagt Total									

Kanoja munan- tuotantoon 5 kk ja yli Hönor för ägg- produktion 5 mån och över Hens for eggproduction 5 months or over	Broiler- emoja Broiler- avels- hönor Broiler hens	Kanan- poikasia alle 5 kk Kycklingar under 5 mån. Chickens under 5 months	Broilereita Broilarar Broilers	Kanoja yhteensä Hönor Sammanlagt Hens total	Ankkoja Ankor Ducks	Hanhia Gäss Geese	Kalkkunoita Kalkoner Turkeys	Muuta siipi- karjaa Annat fjäderfä Other poultry	Siipi- karja yhteensä Fjäderfän sammanl Poultry total	Työvoima- ja elin- keinokeskus/kunta Arbetskrafts- och näringscentral/ kommun Employment and Economic Development Centre/ municipality
-	-	-	-	-	1	-	-	-	1	Kainuun
119	-	70	-	199	4	2	3	-	208	Hyrnsalmi
4474	-	-	-	4476	4	3	-	-	4483	Kajaani
19	-	-	-	24	2	-	-	-	26	Kuhmo
4744	-	-	-	4744	-	2	8	4	4758	Paltamo
5	-	-	-	66	-	-	6	92	164	Puolanka
3502	-	1499	-	5012	3	3	406	21	5445	Ristijärvi
753	-	36	-	827	-	-	2	-	829	Sotkamo
649	-	-	-	665	9	5	21	6	706	Suomussalmi
104	-	-	-	106	2	2	-	-	110	Vaala
14369	-	1605	-	16119	25	17	446	123	16730	Vuolijoki
										Yhteensä Sammanlagt Total
										Lapin
-	-	-	-	-	-	-	-	-	-	Enontekiö
6	-	-	-	8	1	-	-	0	9	Inari
-	-	-	-	-	-	-	-	-	-	Kemi
1	-	-	-	2	-	-	-	20	22	Kemijärvi
-	-	-	-	-	-	-	-	-	-	Keminmaa
-	-	-	-	-	-	-	-	-	-	Kittilä
-	-	-	-	-	-	-	-	-	-	Kolari
25	-	-	-	25	-	-	-	-	25	Muonio
-	-	-	-	-	-	-	-	-	-	Pelkosenniemi
2	-	-	-	2	-	-	-	-	2	Pello
25	-	20	-	49	-	-	-	12	61	Posio
-	-	-	-	-	-	-	-	-	-	Ranua
12	-	-	-	13	2	-	-	250	265	Rovaniemen mlk
-	-	-	-	-	-	-	-	-	-	Salla
-	-	-	-	-	-	-	-	-	-	Savukoski
50	-	25	-	78	-	-	-	-	78	Simo
13	-	-	-	14	-	-	-	-	14	Sodankylä
-	-	-	-	-	-	-	-	-	-	Tervola
125	-	-	-	153	2	2	6	10	173	Tornio
-	-	-	-	-	-	-	-	-	-	Utsjoki
3010	-	-	-	3014	-	-	-	-	3014	Ylitornio
3269	-	45	-	3358	5	2	6	292	3663	Yhteensä Sammanlagt
										Ahvenanmaa
-	-	-	-	-	-	-	-	-	-	Brändö
32	-	-	-	36	5	-	-	-	41	Eckerö
103	-	-	-	104	-	-	-	-	104	Finström
19	-	-	-	20	-	-	-	38	58	Föglö
1446	-	-	-	1449	-	-	-	-	1449	Geta
140	12380	12	-	12553	7	-	7	-	12567	Hammarland
1456	-	25	20000	21509	8	4	-	-	21521	Jomala
65	-	-	-	84	7	4	3	-	98	Kumlinge
16	-	-	-	17	-	-	-	-	17	Kökar
138	-	10	-	154	22	2	5	-	183	Lemland
24	-	-	-	25	2	-	-	-	27	Lumparland
-	-	-	-	-	-	-	-	-	-	Maarianhamina
6415	-	3300	-	9724	3	-	-	6	9733	Saltvik
-	-	-	-	-	4	2	-	-	6	Sottunga
61	-	-	20000	20068	-	-	-	-	20068	Sund
90	-	7	-	102	4	1	-	-	107	Vårdö
10005	12380	3354	40000	65845	62	13	15	44	65979	Yhteensä Sammanlagt Total

9.1. Maatilojen ja lypsylehmien lukumäärä karjakoon mukaan työvoima- ja elinkeino-keskuksittain 1.5.1997

9.1. Antal lantbrukslägenheter och mjölkkor enligt besättningsstorlek och arbetskrafts- och näringscentral 1.5.1997

9.1. Number of farms and dairy cows by herd size and Employment and Economic Development Centre 1.5.1997

Työvoima- ja elinkeinokeskus Arbetskrafts- och näringscentral <i>Employment and Economic Development Centre</i>		Ei koti-eläimiä Inga husdjur <i>No live-stock</i>	Ei lypsylehmiä Inga mjölkkor <i>No dairy cows</i>	Lypsylehmiä - Mjölkkor - Dairy cows						
				1	2	3	4	5-6	7-9	10-14
Uudenmaan	1	6517	1094	48	27	16	21	47	80	214
	2	-	-	48	54	48	84	257	643	2582
Varsinais-Suomen	1	8800	2701	56	40	36	35	118	175	237
	2	-	-	56	80	108	140	666	1395	2786
Satakunnan	1	6340	1597	88	41	41	48	143	252	263
	2	-	-	88	82	123	192	787	2023	3121
Hämeen	1	5892	1440	64	38	24	36	139	270	488
	2	-	-	64	76	72	144	777	2166	5832
Pirkanmaan	1	7763	1497	103	65	53	76	181	394	513
	2	-	-	103	130	159	304	1000	3133	6120
Kaakkois-Suomen	1	6369	1418	67	35	41	53	145	382	644
	2	-	-	67	70	123	212	810	3094	7614
Etelä-Savon	1	5874	1066	77	49	55	55	249	536	689
	2	-	-	77	98	165	220	1394	4306	8167
Pohjois-Savon	1	7310	1230	85	45	44	70	214	575	1088
	2	-	-	85	90	132	280	1193	4601	13004
Pohjois-Karjalan	1	5933	904	86	42	54	55	172	375	643
	2	-	-	86	84	162	220	958	3013	7665
Keski-Suomen	1	6694	1235	93	61	54	71	199	442	551
	2	-	-	93	122	162	284	1097	3548	6553
Etelä-Pohjanmaan	1	9522	2250	112	80	82	80	290	549	941
	2	-	-	112	160	246	320	1606	4422	11259
Pohjanmaan	1	6944	1864	93	49	41	40	117	323	713
	2	-	-	93	98	123	160	657	2628	8637
Pohjois-Pohjanmaan	1	12033	1320	99	49	45	73	215	492	1096
	2	-	-	99	98	135	292	1188	3998	13243
Kainuun	1	4740	322	43	24	16	32	105	224	332
	2	-	-	43	48	48	128	585	1799	3971
Lapin	1	7352	472	25	13	18	30	106	184	445
	2	-	-	25	26	54	120	595	1482	5295
Ahvenanmaa	1	721	196	7	5	11	10	10	21	43
	2	-	-	7	10	33	40	54	172	513
Yhteensä										
Sammanlagt	1	108804	20608	1146	663	631	785	2450	5274	8900
Total	2	-	-	1146	1326	1893	3140	13624	42423	106362

1=Tiloja - Lägenheter - Farms
2=Lehmiä - Kor - Cows

3) Sisältää 645 alle 1 pellohehtaarin tilaa - Inkluderar 645 lägenheter med mindre än 1 ha åker - Includes 645 farms with less than 1 ha arable land

Lypsylehmiä - Mjölkkor - Dairy cows							Yhteensä Samman- lagt Total	Kaikki tilat Alla lägenheter All farms		Työvoima- ja elinkeinokeskus Arbetskrafts- och näringscentral Employment and Economic Development Centre
15-19	20-29	30-39	40-49	50-74	75-99	100-				
194	180	38	11	5	-	3	884	8495	1	Uudenmaan
3257	4187	1264	496	290	-	352	13562	13562	2	
164	155	27	4	2	-	-	1049	12550	1	Varsinais-Suomen
2756	3660	919	165	117	-	-	12848	12848	2	
226	103	9	6	-	-	-	1220	9157	1	Satakunnan
3810	2375	284	258	-	-	-	13143	13143	2	
372	284	43	9	4	2	2	1775	9107	1	Hämeen
6277	6543	1415	407	218	163	312	24466	24466	2	
326	220	41	4	3	2	-	1981	11241	1	Pirkanmaan
5478	5015	1353	176	160	169	-	23300	23300	2	
450	237	33	2	-	-	-	2089	9876	1	Kaakkois-Suomen
7566	5401	1071	90	-	-	-	26118	26118	2	
322	141	15	-	5	-	-	2193	9133	1	Etelä-Savon
5361	3153	487	-	287	-	-	23715	23715	2	
824	440	39	3	6	-	-	3433	11973	1	Pohjois-Savon
13764	9876	1260	132	360	-	-	44777	44777	2	
438	236	23	6	1	-	-	2131	8968	1	Pohjois-Karjalan
7334	5310	755	258	50	-	-	25895	25895	2	
332	149	16	4	1	-	-	1973	9902	1	Keski-Suomen
5567	3356	525	170	72	-	-	21549	21549	2	
723	516	58	11	6	-	1	3449	15221	1	Etelä-Pohjanmaan
12214	11828	1921	472	351	-	102	45013	45013	2	
671	500	70	10	7	-	-	2634	11442	1	Pohjanmaan
11341	11431	2297	452	399	-	-	38316	38316	2	
954	497	70	11	4	-	-	3605	16958	1	Pohjois-Pohjanmaan
15970	11314	2298	469	245	-	-	49349	49349	2	
157	58	5	1	1	-	-	998	6060	1	Kainuun
2585	1317	168	40	62	-	-	10794	10794	2	
264	123	7	1	-	-	-	1216	9040	1	Lapin
4394	2789	228	41	-	-	-	15049	15049	2	
36	27	12	1	-	1	-	184	1101	1	Ahvenanmaa
610	627	392	49	-	76	-	2583	2583	2	
6453	3866	506	84	45	5	6	30814	160226 3)	1	Yhteensä
108284	88182	16637	3675	2611	408	766	390477	390477	2	Sammanlagt Total

9.2. Maatilojen ja lypsylehmien lukumäärä karjakoon mukaan peltosuuruusluokittain 1.5.1997

9.2. Antal lantbrukslägenheter och mjölkkor enligt besättningsstorlek och åkerstorleksgrupp 1.5.1997

9.2. Number of farms and dairy cows by herd size and field area group 1.5.1997

Peltosuuruusluokka Åkerstorleksgrupp Field area group		Ei koti- eläimiä Inga husdjur No live- stock	Ei lypsy- lehmiä Inga mjölkkor No dairy cows	Lypsylehmiä - Mjölkkor - Dairy cows						
				1	2	3	4	5-6	7-9	10-14
0.00 - 0.99 ha	1	-	303	78	44	26	25	54	48	39
	2	-	-	78	88	78	100	300	369	456
1.00 - 1.99 ha	1	20355	84	13	7	5	5	10	5	2
	2	-	-	13	14	15	20	56	42	22
2.00 - 2.99 ha	1	12125	95	17	17	11	5	3	4	4
	2	-	-	17	34	33	20	16	30	44
3.00 - 4.99 ha	1	17313	1737	111	66	63	53	60	22	4
	2	-	-	111	132	189	212	319	173	51
5.00 - 9.99 ha	1	25443	3058	265	181	243	295	747	551	128
	2	-	-	265	362	729	1180	4100	4256	1417
10.00 - 14.99 ha	1	12294	2944	230	123	118	199	802	1715	1063
	2	-	-	230	246	354	796	4484	13641	11952
15.00 - 19.99 ha	1	6525	2505	141	76	62	95	400	1434	2244
	2	-	-	141	152	186	380	2248	11633	26207
20.00 - 24.99 ha	1	3886	2078	96	41	37	36	175	719	2135
	2	-	-	96	82	111	144	987	5895	25717
25.00 - 29.99 ha	1	2588	1660	55	33	29	23	81	336	1459
	2	-	-	55	66	87	92	453	2762	17897
30.00 - 39.99 ha	1	3175	2332	74	34	23	21	69	294	1206
	2	-	-	74	68	69	84	387	2426	14928
40.00 - 49.99 ha	1	1754	1413	22	20	5	15	30	77	391
	2	-	-	22	40	15	60	165	633	4868
50.00 - 74.99 ha	1	2082	1562	24	12	7	8	13	49	190
	2	-	-	24	24	21	32	74	400	2369
75.00 - 99.99 ha	1	721	521	10	6	1	1	3	10	22
	2	-	-	10	12	3	4	18	81	273
100.00- ha	1	543	316	10	3	1	4	3	10	13
	2	-	-	10	6	3	16	17	82	161
Yhteensä										
Sammanlagt	1	108804	20608	1146	663	631	785	2450	5274	8900
Total	2	-	-	1146	1326	1893	3140	13624	42423	106362

1=Tiloja - Lägenheter - Farms
2=Lehmiä - Kor - Cows

3) Sisältää 645 alle 1 pellohehtaarin tilaa - Inkluderar 645 lägenheter med mindre än 1 ha åker - Includes 645 farms with less than 1 ha arable land

Lypsylehmiä - Mjölkkor - Dairy cows							Yhteensä Samman- lagt Total	Kaikki tilat Alla lägenheter All farms		Peltosuuruusluokka Åkerstorleksgrupp Field area group
15-19	20-29	30-39	40-49	50-74	75-99	100-				
16	9	3	-	-	-	-	342	645	1	0.00 - 0.99 ha
269	206	106	-	-	-	-	2050	2050	2	
1	-	-	-	-	-	-	48	20487	1	1.00 - 1.99 ha
15	-	-	-	-	-	-	197	197	2	
-	-	-	-	-	-	-	61	12281	1	2.00 - 2.99 ha
-	-	-	-	-	-	-	194	194	2	
3	1	-	-	-	-	-	383	19433	1	3.00 - 4.99 ha
49	22	-	-	-	-	-	1258	1258	2	
20	1	-	1	-	-	-	2432	30933	1	5.00 - 9.99 ha
325	27	-	45	-	-	-	12706	12706	2	
103	10	1	-	-	-	-	4364	19602	1	10.00 - 14.99 ha
1662	215	38	-	-	-	-	33618	33618	2	
572	76	1	-	-	-	-	5101	14131	1	15.00 - 19.99 ha
9255	1636	38	-	-	-	-	51876	51876	2	
1194	246	10	1	-	-	-	4690	10654	1	20.00 - 24.99 ha
19672	5276	319	49	-	-	-	58348	58348	2	
1353	485	12	2	1	-	-	3869	8117	1	25.00 - 29.99 ha
22606	10662	393	96	61	-	-	55230	55230	2	
1838	1167	72	2	1	-	-	4801	10308	1	30.00 - 39.99 ha
31164	26248	2307	86	53	-	-	77894	77894	2	
796	889	106	15	3	-	-	2369	5536	1	40.00 - 49.99 ha
13642	20475	3449	645	165	-	-	44179	44179	2	
478	785	194	31	14	-	-	1805	5449	1	50.00 - 74.99 ha
8246	18699	6436	1347	816	-	-	38488	38488	2	
62	149	59	17	7	2	-	349	1591	1	75.00 - 99.99 ha
1078	3546	1933	744	400	156	-	8258	8258	2	
17	48	48	15	19	3	6	200	1059	1	100.00- ha
301	1170	1618	663	1116	252	766	6181	6181	2	
6453	3866	506	84	45	5	6	30814	160226 3)	1	Yhteensä
108284	88182	16637	3675	2611	408	766	390477	390477	2	Sammanlagt Total

9.3. Maatilojen ja lihasikojen (elopaino yli 50 kg) lukumäärä karjakkoon mukaan työvoima- ja elinkeinokeskuksittain 1.5.1997
9.3. Antal lantbrukslägenheter och gödsvin (levande vikt över 50 kg) enligt besättningsstorlek och arbetskrafts- och näringscentral 1.5.1997
9.3. Number of farms and pigs (live weight over 50 kg) by herd size and Employment and Economic Development Centre 1.5.1997

Työvoima- ja elinkeinokeskus Arbetskrafts- och näringscentral Employment and Economic Development Centre		Ei koti- eläimiä Inga husdjur No live- stock	Ei sikoja > 50 kg Inga svin > 50 kg No pigs > 50 kg 4)	Sikoja (yli 50 kg) - Svin (över 50 kg) - Pigs (over 50 kg) 4)						
				1-2	3-9	10-19	20-49	50-99	100-199	200-299
Uudenmaan	1	6517	1808	15	40	21	21	18	24	12
	2	-	-	23	228	264	626	1261	3190	3034
Varsinais-Suomen	1	8800	2704	82	237	110	142	142	136	88
	2	-	-	132	1263	1448	4622	10024	19269	21428
Satakunnan	1	6340	2216	53	120	86	109	96	69	31
	2	-	-	87	657	1148	3461	7065	9325	7538
Hämeen	1	5892	2851	26	66	37	66	48	50	34
	2	-	-	37	368	471	2089	3338	6970	8236
Pirkanmaan	1	7763	3217	30	45	29	49	39	34	16
	2	-	-	46	238	355	1472	2868	4833	3861
Kaakkois-Suomen	1	6369	3217	32	74	31	43	30	36	26
	2	-	-	52	364	395	1407	2108	5039	6253
Etelä-Savon	1	5874	3136	18	25	15	20	15	12	9
	2	-	-	29	126	202	653	969	1707	2227
Pohjois-Savon	1	7310	4503	12	21	14	26	43	29	9
	2	-	-	16	123	188	877	3054	4402	2151
Pohjois-Karjalan	1	5933	2949	7	15	10	15	10	13	8
	2	-	-	13	89	137	545	677	1799	1862
Keski-Suomen	1	6694	3058	9	28	25	28	21	23	10
	2	-	-	14	153	322	921	1470	3467	2530
Etelä-Pohjanmaan	1	9522	4953	69	121	83	136	126	116	43
	2	-	-	104	622	1142	4592	9155	16402	10587
Pohjanmaan	1	6944	3871	42	84	72	98	120	108	45
	2	-	-	69	447	999	3202	8441	15247	11051
Pohjois-Pohjanmaan	1	12033	4774	11	22	13	23	19	23	23
	2	-	-	17	138	168	660	1517	3156	5451
Kainuun	1	4740	1304	2	2	1	3	4	2	1
	2	-	-	4	15	15	85	332	256	220
Lapin	1	7352	1674	-	1	1	2	3	5	1
	2	-	-	-	7	15	53	250	794	200
Ahvenanmaa	1	721	369	1	4	1	1	2	1	1
	2	-	-	1	17	10	23	137	160	230
Yhteensä										
Sammanlagt	1	108804	46606	409	905	549	782	736	681	357
Total	2	-	-	644	4855	7279	25288	52666	96016	86859

1=Tiloja - Lägenheter - Farms

2=Sikoja - Svin - Pigs

3) Sisältää 645 alle 1 pellohehtaarin tilaa - Inkluderar 645 lägenheter med mindre än 1 ha åker-Includes 645 farms with less than 1 ha arable land

4) Elopaino - Levande vikt - Live weight

300- 399	400- 499	500- 599	600- 799	800- 999	1000-	Yhteensä Samman- lagt Total	Kaikki tilat Alla lägen- heter All farms	Työvoima- ja elinkeinokeskus Arbetskrafts- och näringscentral Employment and Economic Development Centre	
11	3	1	-	3	1	170	8495	1	Uudenmaan
3705	1311	559	-	2687	1665	18553	18553	2	
45	21	17	15	4	7	1046	12550	1	Varsinais-Suomen
15514	9499	9134	10066	3353	12387	118139	118139	2	
17	10	4	2	1	3	601	9157	1	Satakunnan
5672	4258	2150	1300	901	4640	48202	48202	2	
14	13	5	5	-	-	364	9107	1	Hämeen
4756	5758	2633	3252	-	-	37908	37908	2	
10	5	2	1	-	1	261	11241	1	Pirkanmaan
3131	2165	1080	627	-	1000	21676	21676	2	
7	5	3	2	-	1	290	9876	1	Kaakkois-Suomen
2288	2026	1601	1335	-	1004	23872	23872	2	
4	3	-	-	2	-	123	9133	1	Etelä-Savon
1270	1319	-	-	1694	-	10196	10196	2	
4	-	1	1	-	-	160	11973	1	Pohjois-Savon
1258	-	509	747	-	-	13325	13325	2	
5	1	-	2	-	-	86	8968	1	Pohjois-Karjalan
1629	480	-	1397	-	-	8628	8628	2	
5	-	-	1	-	-	150	9902	1	Keski-Suomen
1581	-	-	600	-	-	11058	11058	2	
28	12	4	3	2	3	746	15221	1	Etelä-Pohjanmaan
9265	5269	2121	2072	1787	3488	66606	66606	2	
32	11	2	5	4	4	627	11442	1	Pohjanmaan
10627	4831	1132	3527	3426	7270	70269	70269	2	
9	7	-	-	-	1	151	16958	1	Pohjois-Pohjanmaan
3032	3136	-	-	-	1003	18278	18278	2	
1	-	-	-	-	-	16	6060	1	Kainuun
360	-	-	-	-	-	1287	1287	2	
1	-	-	-	-	-	14	9040	1	Lapin
300	-	-	-	-	-	1619	1619	2	
-	-	-	-	-	-	11	1101	1	Ahvenanmaa
-	-	-	-	-	-	578	578	2	
193	91	39	37	16	21	4816	160226 3)	1	Yhteensä
64388	40052	20919	24923	13848	32457	470194	470194	2	Sammanlagt Total

9.4. Maatilojen ja lihasikojen (elopaino yli 50 kg) lukumäärä karjakkoon mukaan työvoima- ja elinkeinokeskuksittain 1.5.1997

9.4. Antal lantbrukslägenheter och gödsvin (levande vikt över 50 kg) enligt besättningsstorlek och arbetskrafts- och näringscentral 1.5.1997

9.4. Number of farms and pigs (live weight over 50 kg) by herd size and Employment and Economic Development Centre 1.5.1997

Työvoima- ja elinkeinokeskus Arbetskrafts- och näringscentral Employment and Economic Development Centre	Ei koti-eläimiä Inga husdjur No live-stock	Ei sikoja > 50 kg Inga svin > 50 kg No pigs > 50 kg 3)	Sikoja (yli 50 kg) - Svin (över 50 kg) - Pigs (over 50 kg) 3)						
			1-2	3-9	10-19	20-49	50-99	100-199	200-299
0.00 - 0.99 ha	1 -	634	2	3	-	1	-	2	-
	2 -	-	3	13	-	30	-	253	-
1.00 - 1.99 ha	1 20355	131	-	-	1	-	-	-	-
	2 -	-	-	-	10	-	-	-	-
2.00 - 2.99 ha	1 12125	154	-	1	-	1	-	-	-
	2 -	-	-	6	-	20	-	-	-
3.00 - 4.99 ha	1 17313	2072	11	11	4	6	5	2	4
	2 -	-	18	65	53	153	355	300	1023
5.00 - 9.99 ha	1 25443	5318	32	45	27	21	21	10	12
	2 -	-	48	227	363	641	1464	1455	2626
10.00 - 14.99 ha	1 12294	6952	54	98	58	66	41	22	9
	2 -	-	84	485	766	2047	2850	3210	2194
15.00 - 19.99 ha	1 6525	7127	58	124	73	99	54	42	19
	2 -	-	88	668	953	3193	3831	6411	4728
20.00 - 24.99 ha	1 3886	6207	49	125	91	102	100	52	28
	2 -	-	80	676	1260	3244	6861	6899	6834
25.00 - 29.99 ha	1 2588	4981	53	114	76	103	82	67	34
	2 -	-	85	610	1017	3394	5676	9486	8447
30.00 - 39.99 ha	1 3175	6184	78	160	100	159	163	151	81
	2 -	-	124	856	1283	5264	11658	20785	19567
40.00 - 49.99 ha	1 1754	3171	32	97	45	89	100	135	51
	2 -	-	51	542	618	2936	7296	18813	12674
50.00 - 74.99 ha	1 2082	2681	24	93	52	94	111	125	77
	2 -	-	37	501	648	3123	8148	17739	18478
75.00 - 99.99 ha	1 721	622	13	28	11	26	42	44	23
	2 -	-	21	174	155	789	3272	6327	5561
100.00- ha	1 543	372	3	6	11	15	17	29	19
	2 -	-	5	32	153	454	1255	4338	4727
Yhteensä Sammanlagt Total	1 108804	46606	409	905	549	782	736	681	357
	2 -	-	644	4855	7279	25288	52666	96016	86859

1=Tiloja - Lägenheter - Farms

2=Sikoja - Svin - Pigs

3) Elopaino - Levande vikt - Live weight

4) Sisältää 645 alle 1 peltohehtaarin tilaa - Inkluderar 645 lägenheter med mindre än 1 ha åker - Includes 645 farms with less than 1 ha arable land

						Yhteensä Samman- lagt Total	Kaikki tilat Alla lägen- heter All farms	Työvoima- ja elinkeinokeskus Arbetskrafts- och näringscentral Employment and Economic Development Centre	
300- 399	400- 499	500- 599	600- 799	800- 999	1000-				
-	-	-	1	1	1	11	645	1	0.00 - 0.99 ha
-	-	-	680	837	1050	2866	2866	2	1.00 - 1.99 ha
-	-	-	-	-	-	1	20487	1	
-	-	-	-	-	-	10	10	2	
-	-	-	-	-	-	2	12281	1	2.00 - 2.99 ha
-	-	-	-	-	-	26	26	2	
3	-	-	1	1	-	48	19433	1	3.00 - 4.99 ha
1046	-	-	682	800	-	4495	4495	2	
2	-	1	-	1	-	172	30933	1	5.00 - 9.99 ha
667	-	500	-	966	-	8957	8957	2	
4	1	2	-	1	-	356	19602	1	10.00 - 14.99 ha
1200	496	1033	-	872	-	15237	15237	2	
5	3	1	-	-	1	479	14131	1	15.00 - 19.99 ha
1549	1257	500	-	-	1300	24478	24478	2	
9	2	1	1	-	1	561	10654	1	20.00 - 24.99 ha
3013	835	570	600	-	3000	33872	33872	2	
10	7	1	1	-	-	548	8117	1	25.00 - 29.99 ha
3397	3039	530	747	-	-	36428	36428	2	
28	16	3	5	2	3	949	10308	1	30.00 - 39.99 ha
9088	6987	1690	3246	1805	7000	89353	89353	2	
34	17	3	4	2	2	611	5536	1	40.00 - 49.99 ha
11390	7626	1616	2723	1610	2500	70395	70395	2	
58	21	11	13	2	5	686	5449	1	50.00 - 74.99 ha
19257	9102	5882	8910	1737	7833	101395	101395	2	
26	15	7	7	2	4	248	1591	1	75.00 - 99.99 ha
8814	6591	3767	4675	1745	4759	46650	46650	2	
14	9	9	4	4	4	144	1059	1	100.00- ha
4967	4119	4831	2660	3476	5015	36032	36032	2	
193	91	39	37	16	21	4816	160226 4)	1	Yhteensä
64388	40052	20919	24923	13848	32457	470194	470194	2	Sammanlagt Total

9.5. Maatilojen ja emakoiden lukumäärä karjakoon mukaan työvoima- ja elinkeinokeskuksittain

1.5. 1997

9.5. Antal lantbrukslägenheter och sùggor enligt besättningsstorlek och arbetskrafts- och näringscentral 1.5.1997

9.5. Number of farms and sows by herd size and Employment and Economic Development Centre 1.5.1997

Työvoima- ja elinkeinokeskus Arbetskrafts- och näringscentral <i>Employment and Economic Development Centre</i>		Ei kotieläimiä Inga husdjur <i>No live-stock</i>	Ei emakoita Inga sùggor <i>No sows</i>	Emakoita - Sùggor - Sows						Yhteensä Sammanlagt <i>Total</i>	Kaikki tilat Alla lägenheter <i>All farms</i>
				1-9	10-19	20-49	50-99	100-199	200-		
1997											
Uudenmaan	1	6517	1828	18	22	60	42	7	1	150	8495
	2	-	-	53	326	2061	2828	989	603	6860	6860
Varsinais-Suomen	1	8800	2782	94	133	395	267	67	12	968	12550
	2	-	-	509	1956	13088	17942	8721	4998	47214	47214
Satakunnan	1	6340	2191	111	108	254	118	27	8	626	9157
	2	-	-	506	1528	8329	8054	3444	2926	24787	24787
Hämeen	1	5892	2891	33	38	143	95	14	1	324	9107
	2	-	-	167	575	4990	6433	1663	224	14052	14052
Pirkanmaan	1	7763	3231	38	34	100	63	9	3	247	11241
	2	-	-	155	484	3395	4065	1323	1191	10613	10613
Kaakkois-Suomen	1	6369	3258	29	31	134	41	13	1	249	9876
	2	-	-	110	442	4548	2644	1606	273	9623	9623
Etelä-Savon	1	5874	3153	13	16	53	21	3	-	106	9133
	2	-	-	50	236	1775	1348	378	-	3787	3787
Pohjois-Savon	1	7310	4525	9	18	61	43	7	-	138	11973
	2	-	-	39	270	2082	2686	820	-	5897	5897
Pohjois-Karjalan	1	5933	2980	3	7	32	11	2	-	55	8968
	2	-	-	11	105	1111	706	318	-	2251	2251
Keski-Suomen	1	6694	3073	12	24	75	23	1	-	135	9902
	2	-	-	62	352	2494	1483	148	-	4539	4539
Etelä-Pohjanmaan	1	9522	4944	102	126	364	138	22	3	755	15221
	2	-	-	546	1854	11550	9317	2752	649	26668	26668
Pohjanmaan	1	6944	3928	85	90	278	92	19	6	570	11442
	2	-	-	459	1292	8909	6112	2436	3262	22470	22470
Pohjois-Pohjanmaan	1	12033	4822	6	5	45	42	5	-	103	16958
	2	-	-	20	85	1681	2840	599	-	5225	5225
Kainuun	1	4740	1309	2	2	6	1	-	-	11	6060
	2	-	-	9	30	203	63	-	-	305	305
Lapin	1	7352	1681	-	1	1	3	2	-	7	9040
	2	-	-	-	19	32	177	255	-	483	483
Ahvenanmaa	1	721	364	10	2	2	2	-	-	16	1101
	2	-	-	20	26	66	152	-	-	264	264
Yhteensä Sammanlagt Total	1	108804	46962	565	657	2003	1002	198	35	4460	160226 3)
	2	-	-	2716	9580	66314	66850	25452	14126	185038	185038
Koko maa Hela landet Whole country											
1980	1	112462	108871	3726	2211	2220	262	24	7	8450	229783
	2	-	-	15596	30158	63607	15558	2964	1505	129388	129388
1983	1	99715	101692	2673	1921	2461	241	16	2	7314	208721
	2	-	-	11840	26551	71495	14386	1982	591	126845	126845
1986	1	102815	86544	1988	1732	2530	280	18	2	6550	195909
	2	-	-	8842	24145	73593	16668	2109	622	125979	125979
1990	1	119405	74694	1557	1604	2682	302	15	2	6162	200261
	2	-	-	7193	22853	78983	18099	1816	525	129469	129469
1995	1	111458	53315	935	991	2479	738	77	14	5234	170007 4)
	2	-	-	4410	14663	79895	47274	9864	4963	161069	161069

1=Tiloja - Lägenheter - Farms

2=Emakoita - Sùggor - Sows

3) Sisältää 645 alle 1 peltohehtaarin tilaa - Inkluderar 645 lägenheter med mindre än 1 ha åker - Includes 645 farms with less than 1 ha arable land

4) Sisältää 300 alle 1 peltohehtaarin tilaa - Inkluderar 300 lägenheter med mindre än 1 ha åker - Includes 300 farms with less than 1 ha arable land

9.6. Maatilojen ja emakoiden lukumäärä karjatoon mukaan peltoisuusluokittain 1.5.1997

9.6. Antal lantbrukslägenheter och suggor enligt besättningsstorlek och åkerstorleksgrupp 1.5.1997

9.6. Number of farms and sows by herd size and field area group 1.5.1997

Peltosuuruusluokka Åkerstorleksgrupp Field area group	Ei koti- eläimiä Inga husdjur No live- stock	Ei emakoita Inga suggor No sows	Emakoita - Suggor - Sows							Yhteensä Samman- lagt Total	Kaikki tilat Alla lägenheter All farms
			1-9	10-19	20-49	50-99	100-199	200-			
0.00 - 0.99 ha	1	-	-	-	-	-	-	-	1	10	645
	2	-	-	-	-	-	-	-	285	482	482
1.00 - 1.99 ha	1	20355	130	2	-	-	-	-	-	2	20487
	2	-	-	6	-	-	-	-	-	6	6
2.00 - 2.99 ha	1	12125	153	1	-	-	1	-	1	3	12281
	2	-	-	5	-	-	63	-	917	985	985
3.00 - 4.99 ha	1	17313	2067	17	8	15	7	1	5	53	19433
	2	-	-	60	103	500	465	170	3297	4595	4595
5.00 - 9.99 ha	1	25443	5313	49	46	67	9	4	2	177	30933
	2	-	-	212	639	2121	606	585	818	4981	4981
10.00 - 14.99 ha	1	12294	6899	111	91	170	34	3	-	409	19602
	2	-	-	538	1306	5311	2121	367	-	9643	9643
15.00 - 19.99 ha	1	6525	7113	89	104	234	59	7	-	493	14131
	2	-	-	459	1488	7534	3785	888	-	14154	14154
20.00 - 24.99 ha	1	3886	6183	70	106	288	109	9	3	585	10654
	2	-	-	361	1557	9385	6921	1084	1487	20795	20795
25.00 - 29.99 ha	1	2588	4988	67	93	260	107	12	2	541	8117
	2	-	-	325	1373	8464	6968	1533	620	19283	19283
30.00 - 39.99 ha	1	3175	6307	81	103	396	209	37	-	826	10308
	2	-	-	380	1538	13267	14211	4470	-	33866	33866
40.00 - 49.99 ha	1	1754	3254	38	40	237	177	33	3	528	5536
	2	-	-	172	604	8098	11927	4395	1272	26468	26468
50.00 - 74.99 ha	1	2082	2822	26	50	236	180	49	4	545	5449
	2	-	-	134	753	8259	12280	6199	982	28607	28607
75.00 - 99.99 ha	1	721	685	4	8	73	70	27	3	185	1591
	2	-	-	21	102	2517	4635	3565	642	11482	11482
100.00- ha	1	543	413	8	4	25	39	16	11	103	1059
	2	-	-	30	59	804	2796	2196	3806	9691	9691
Yhteensä											
Sammanlagt	1	108804	46962	565	657	2003	1002	198	35	4460	160226
Total	2	-	-	2716	9580	66314	66850	25452	14126	185038	185038

1=Tiloja - Lägenheter - Farms

2=Emakoita - Suggor - Sows

9.7. Maatilojen ja kanojen (5 kk ja yli) lukumäärä karjatoon mukaan työvoima- ja elinkeino-keskuksittain 1.5.1997
9.7. Antal lantbrukslägenheter och hönor (5 månader och över) enligt besättningsstorlek och arbetskrafts- och näringscentral 1.5.1997
9.7. Number of farms and hens (5 months and over) by herd size and Employment and Economic Development Centre 1.5.1997

Työvoima- ja elinkeinokeskus Arbetskrafts- och näringscentral Employment and Economic Development Centre		Ei koti-eläimiä Inga husdjur No live-stock	Ei kanoja >5 kk Inga hönor >5 mån. No hens >5 months	Kanoja - Hönor - Hens								
				1-49	50-99	100-199	200-299	300-399	400-499	500-599	600-799	800-999
Uudenmaan	1	6517	1723	153	33	31	10	4	3	2	1	2
	2	-	-	2920	2176	4222	2215	1485	1373	1010	608	1827
Varsinais-Suomen	1	8800	2847	106	28	33	25	15	19	18	25	59
	2	-	-	2072	1879	4822	5983	5248	8329	9651	17749	53571
Satakunnan	1	6340	2491	87	23	21	21	7	6	7	12	18
	2	-	-	1603	1631	2779	4999	2250	2711	3695	8159	16347
Hämeen	1	5892	2899	173	35	21	12	7	3	3	5	4
	2	-	-	3072	2347	2903	2849	2369	1363	1618	3324	3674
Pirkanmaan	1	7763	3197	160	37	32	7	3	1	2	5	3
	2	-	-	2707	2680	4070	1560	942	400	1120	3241	2830
Kaakkois-Suomen	1	6369	3224	204	33	17	6	1	3	1	-	5
	2	-	-	3381	2179	2007	1513	320	1425	570	-	4468
Etelä-Savon	1	5874	2948	239	31	14	4	3	4	2	1	1
	2	-	-	3650	2075	2052	916	1061	1736	1063	680	945
Pohjois-Savon	1	7310	4503	100	23	13	3	1	1	-	1	5
	2	-	-	1478	1675	1636	790	320	450	-	769	4268
Pohjois-Karjalan	1	5933	2888	110	11	3	2	1	3	1	3	2
	2	-	-	1366	679	394	420	350	1290	525	2258	1890
Keski-Suomen	1	6694	2977	159	23	14	2	2	-	1	4	4
	2	-	-	2143	1620	1874	458	652	-	517	2829	3799
Etelä-Pohjanmaan	1	9522	5437	90	16	20	6	1	1	4	9	13
	2	-	-	1476	1172	2709	1425	300	425	2190	6343	12081
Pohjanmaan	1	6944	4130	64	5	5	3	2	3	5	8	35
	2	-	-	683	305	600	605	640	1403	2830	5679	32197
Pohjois-Pohjanmaan	1	12033	4832	53	6	8	3	-	-	1	1	2
	2	-	-	594	465	980	700	-	-	550	600	1848
Kainuun	1	4740	1287	25	2	1	-	-	-	1	1	-
	2	-	-	280	179	120	-	-	-	590	600	-
Lapin	1	7352	1669	16	1	1	-	-	-	-	-	-
	2	-	-	145	50	100	-	-	-	-	-	-
Ahvenanmaa	1	721	313	59	2	1	-	-	-	1	1	-
	2	-	-	973	140	142	-	-	-	550	600	-
Yhteensä												
Sammanlagt	1	108804	47365	1798	309	235	104	47	47	49	77	153
Total	2	-	-	28543	21252	31410	24433	15937	20905	26479	53439	139745
Koko maa												
Hela landet												
Whole country												
1980 *)	1	112462	94633	12386	2102	2403	1391	809	651	468	589	542
	2	-	-	179995	137247	312445	310171	260509	275327	240207	389863	471378
1983 *)	1	99715	88236	11536	1701	1820	1107	722	592	481	461	680
	2	-	-	166457	109114	234590	248189	232875	254572	246537	304946	608171
1986 *)	1	102815	76872	9119	1293	1239	739	484	378	360	357	650
	2	-	-	126739	85270	157799	164618	156074	162252	184574	240175	595616
1990 *)	1	119405	65868	9696	1018	831	423	297	213	226	248	551
	2	-	-	120062	67893	103873	95473	95945	92329	115415	167849	508028
1995	1	111458	51498	3325	730	472	196	130	147	114	156	349
	2	-	-	50464	49610	60584	45635	42638	64325	60033	105097	320123

1=Tiloja-Lägenheter-Farms

2=Kanoja munantuotantoon - Hönor för äggproduktion -Hens for eggproduction

*) Kanoja 6 kk tai yli - Hönor 6 mån. och över - Hens 6 months and over

Kanoja - Hönor - Hens								Yhteensä Samman- lagt Total	Kaikki tilat Alla lägenheter All farms	Työvoima- ja elinkeinokeskus Arbetskrafts- och näringscentral Employment and Economic Development Centre	
1000- 1999	2000- 2999	3000- 3999	4000- 4999	5000- 5999	6000- 7999	8000- 9999	10000-				
7	6	-	2	-	-	-	1	255	8495	1	Uudenmaan
10063	16084	-	8982	-	-	-	19500	72465	72465	2	
214	152	56	50	30	27	20	27	904	12551	1	Varsinais-Suomen
290933	380498	191709	227680	159033	182420	183868	415001	2140446	2140446	2	
58	35	15	8	2	3	1	2	326	9157	1	Satakunnan
75675	83451	50859	36217	10082	20213	9083	23309	353063	353063	2	
20	15	5	6	2	3	1	1	316	9107	1	Hämeen
28733	38272	16562	26902	11415	20286	9080	14468	189237	189237	2	
11	8	5	1	2	2	-	2	281	11241	1	Pirkanmaan
14783	19401	17450	4083	11464	14063	-	35267	136061	136061	2	
1	7	3	-	-	3	-	-	284	9877	1	Kaakkois-Suomen
1630	17111	11184	-	-	20807	-	-	66595	66595	2	
4	5	2	-	-	1	-	-	311	9133	1	Etelä-Savon
5449	11633	6956	-	-	7003	-	-	45219	45219	2	
6	4	3	-	-	-	-	-	160	11973	1	Pohjois-Savon
8944	9736	9858	-	-	-	-	-	39924	39924	2	
7	3	-	-	-	1	-	-	147	8968	1	Pohjois-Karjalan
9352	7032	-	-	-	7281	-	-	32837	32837	2	
8	8	1	1	3	-	1	-	231	9902	1	Keski-Suomen
9364	18954	3513	4800	15931	-	8045	-	74499	74499	2	
51	27	11	5	1	5	1	1	262	15221	1	Etelä-Pohjanmaan
71556	66178	35732	22817	5004	33691	8210	15500	286809	286809	2	
114	82	27	5	3	2	1	4	368	11442	1	Pohjanmaan
161478	199345	88254	22755	16964	13048	8192	75260	630238	630238	2	
8	7	2	2	-	-	-	-	93	16958	1	Pohjois-Pohjanmaan
13093	18042	7054	8229	-	-	-	-	52155	52155	2	
-	-	1	2	-	-	-	-	33	6060	1	Kainuun
-	-	3455	9145	-	-	-	-	14369	14369	2	
-	1	-	-	-	-	-	-	19	9040	1	Lapin
-	2974	-	-	-	-	-	-	3269	3269	2	
2	-	-	-	1	-	-	-	67	1101	1	Ahvenanmaa
2600	-	-	-	5000	-	-	-	10005	10005	2	
511	360	131	82	44	47	25	38	4057	160226 3)	1	Yhteensä
703653	888711	442586	371610	234893	318812	226478	598305	4147191	4147191	2	Sammanlagt Total
835	249	117	57	34	33	9	12	22687	229782	1	Koko maa Hela landet Whole country 1980 *)
1057372	582751	388703	245956	182140	223393	78256	192751	552864	5528464	2	
963	424	127	60	37	33	14	12	20770	208721	1	1983 *)
1237173	1002059	423330	261120	198770	221704	119140	194480	6063227	6063227	2	
909	447	113	66	30	24	8	6	16222	195909	1	1986 *)
1166635	1056857	376516	286974	163155	159232	71000	96100	5249586	5249586	2	
794	423	104	82	35	23	8	16	14988	200261	1	1990 *)
1023814	1009983	352593	352817	186219	151608	69296	331650	4844847	4844847	2	
729	109	143	63	33	37	10	8	7051	170007 4)	1	1995
970976	979968	480464	276158	176632	259477	90669	145949	4178802	4178802	2	

3) Sisältää 645 alle 1 peltohehtaarin tilaa - Inkluderar 645 lägenheter med mindre än 1 ha åker -
Includes 645 farms with less than 1 ha arable land

4) Sisältää 300 alle 1 peltohehtaarin tilaa - Inkluderar 300 lägenheter med mindre än 1 ha åker -
Includes 300 farms with less than 1 ha arable land

9.8. Maatilojen ja kanojen (5 kk ja yli) lukumäärä karjakuon mukaan peltosuuruusluokittain 1.5.1997

9.8. Antal lantbrukslägenheter och hönor (5 månader och över) enligt besättningsstorlek och åkerstorleksgrupp 1.5.1997

9.8. Number of farms and hens (5 months and over) by herd size and field area group 1.5.1997

Peltosuuruusluokka Åkerstorleksgrupp Field area group	Ei koti- eläimiä Inga husdjur No live- stock	Ei kanoja >5 kk Inga hönor >5 mån. No hens >5 months	Kanoja - Hönor - Hens									
			1-49	50-99	100- 199	200- 299	300- 399	400- 499	500- 599	600- 799	800- 999	
0.00 - 0.99 ha	1	-	630	7	1	2	2	1	-	-	-	-
	2	-	-	75	70	218	528	340	-	-	-	-
1.00 - 1.99 ha	1	20355	125	4	-	2	-	-	1	-	-	-
	2	-	-	51	-	240	-	-	400	-	-	-
2.00 - 2.99 ha	1	12125	136	11	8	1	-	-	-	-	-	-
	2	-	-	169	540	160	-	-	-	-	-	-
3.00 - 4.99 ha	1	17313	1882	155	17	21	8	1	1	3	6	4
	2	-	-	2227	1136	2671	1789	370	450	1588	4089	3834
5.00 - 9.99 ha	1	25443	4970	329	44	24	15	6	9	9	11	19
	2	-	-	4649	3197	3210	3574	1932	4064	4867	7833	16949
10.00 - 14.99 ha	1	12294	6748	289	53	51	15	8	4	9	16	20
	2	-	-	4442	3421	6841	3546	2745	1701	4767	10962	18267
15.00 - 19.99 ha	1	6525	7117	240	33	31	15	3	8	6	10	22
	2	-	-	3904	2359	3953	3526	1045	3548	3249	6776	20440
20.00 - 24.99 ha	1	3886	6288	202	34	26	16	8	2	4	10	19
	2	-	-	3573	2365	3357	3775	2738	895	2155	6922	17029
25.00 - 29.99 ha	1	2588	5162	143	25	23	7	2	7	1	5	16
	2	-	-	2456	1807	3291	1678	600	3147	590	3361	14739
30.00 - 39.99 ha	1	3175	6615	197	38	17	8	8	5	6	6	22
	2	-	-	3270	2451	2266	1758	2858	2194	3296	4315	20237
40.00 - 49.99 ha	1	1754	3477	97	24	12	4	4	5	6	4	15
	2	-	-	1577	1664	1737	889	1348	2255	3234	2914	13491
50.00 - 74.99 ha	1	2082	3014	83	24	18	10	4	2	2	5	11
	2	-	-	1231	1662	2554	2387	1290	856	1095	3688	10217
75.00 - 99.99 ha	1	721	755	26	6	4	3	1	2	2	2	3
	2	-	-	484	413	592	743	301	942	1065	1255	2818
100.00- ha	1	543	446	15	2	3	1	1	1	1	2	2
	2	-	-	435	167	320	240	370	453	573	1324	1724
Yhteensä		108804	47365	1798	309	235	104	47	47	49	77	153
Sammanlagt	1	-	-	28543	21252	31410	24433	15937	20905	26479	53439	139745
Total	2											

1=Tiloja - Lägenheter - Farms

2=Kanoja munantuotantoon - Hönor för äggproduktion - Hens for eggproduction

3) Sisältää 645 alle 1 pellohehtaarin tilaa

3) Inkluderar 645 lägenheter med mindre än 1 ha åker

3) Includes 645 farms with less than 1 ha arable land

Kanoja - Hönor - Hens								Yhteensä Samman- lagt Total	Kaikki tilat Alla lägenheter All farms		Peltosuuruusluokka Åkerstorleksgrupp Field area group
1000- 1999	2000- 2999	3000- 3999	4000- 4999	5000- 5999	6000- 7999	8000- 9999	10000-				
-	1	-	1	-	-	-	-	15	645	1	0.00 - 0.99 ha
-	2351	-	4020	-	-	-	-	7602	7602	2	
-	-	-	-	-	-	-	-	7	20487	1	1.00 - 1.99 ha
-	-	-	-	-	-	-	-	691	691	2	
-	-	-	-	-	-	-	-	20	12281	1	2.00 - 2.99 ha
-	-	-	-	-	-	-	-	869	869	2	
8	2	2	2	3	1	-	4	238	19433	1	3.00 - 4.99 ha
11520	4765	6672	9782	16802	6548	-	61537	135780	135780	2	
30	11	4	2	3	-	2	2	520	30933	1	5.00 - 9.99 ha
37151	25563	14235	9224	15593	-	17338	23820	193199	193199	2	
70	16	4	2	1	2	-	-	560	19602	1	10.00 - 14.99 ha
92475	38120	13280	9640	5080	13939	-	-	229226	229226	2	
75	30	9	3	1	1	-	2	489	14131	1	15.00 - 19.99 ha
106873	72026	31501	13972	5580	7625	-	24941	311318	311318	2	
82	41	11	13	3	5	1	3	480	10654	1	20.00 - 24.99 ha
114800	99826	35959	58573	15753	34188	9259	36211	447378	447378	2	
66	46	12	5	3	4	1	1	367	8117	1	25.00 - 29.99 ha
90988	114330	39399	22536	16553	27808	9710	11660	364653	364653	2	
72	74	22	13	5	7	8	10	518	10308	1	30.00 - 39.99 ha
100750	176502	73816	59405	27652	47355	74670	185729	788524	788524	2	
40	49	19	9	7	8	1	1	305	5536	1	40.00 - 49.99 ha
55291	123718	64780	40235	36527	53912	9962	13100	426634	426634	2	
52	56	36	19	12	9	6	4	353	5449	1	50.00 - 74.99 ha
71272	142359	120908	84827	63094	58554	52556	53916	672466	672466	2	
8	19	9	7	5	7	5	6	115	1591	1	75.00 - 99.99 ha
10957	48158	30998	32196	26339	48713	43541	104170	353685	353685	2	
8	15	3	6	1	3	1	5	70	1059	1	100.00- ha
11576	40993	11038	27200	5920	20170	9442	83221	215166	215166	2	
511	360	131	82	44	47	25	38	4057	160226 3)	1	Yhteensä
703653	888711	442586	371610	234893	318812	226478	598305	4147191	4147191	2	Sammanlagt Total

9.9. Maatilojen ja lampaiden lukumäärä karjakoon mukaan työvoima- ja elinkeinokeskuksittain 1.5.1997
9.9. Antal lantbrukslägenheter och får enligt besättningsstorlek och arbetskrafts- och näringscentral 1.5.1997
9.9. Number of farms and sheep by herd size and Employment and Economic Development Centre 1.5.1997

Työvoima- ja elinkeinokeskus Arbetskrafts- och näringscentral Employment and Economic Development Centre	Ei kotieläimiä Inga husdjur No live-stock		Ei lampaita Inga får No sheep	Lampaita - Får - Sheep													Yhteensä Sammanlagt Total	Kaikki tilat Alla lägenheter All farms
	1	2		1-2	3-4	5-6	7-9	10-14	15-19	20-29	30-49	50-69	70-99	100-199	200-			
1997																		
Uudenmaan	1	6517	1739	18	22	16	11	18	18	23	35	25	20	22	11	239	8495	
	2	-	-	28	80	89	91	207	309	561	1327	1493	1647	3148	3243	12223	12223	
Varsinais-Suomen	1	8800	3452	25	26	16	20	23	16	35	38	35	26	28	11	299	12551	
	2	-	-	36	93	87	159	258	276	841	1434	2021	2209	3857	2885	14156	14156	
Satakunnan	1	6340	2636	19	14	6	17	14	15	19	33	14	12	13	5	181	9157	
	2	-	-	31	47	34	130	171	248	468	1285	800	972	1795	1565	7546	7546	
Hämeen	1	5892	2998	27	20	14	16	20	13	27	37	13	14	11	5	217	9107	
	2	-	-	44	70	76	127	238	232	645	1396	740	1185	1475	1585	7813	7813	
Pirkanmaan	1	7763	3191	28	25	18	21	25	16	30	53	25	23	14	9	287	11241	
	2	-	-	44	85	104	168	290	259	727	1999	1440	1819	1980	2448	11363	11363	
Kaakkois-Suomen	1	6369	3237	25	36	13	21	28	21	26	47	23	16	14	1	271	9877	
	2	-	-	36	120	70	175	327	351	637	1737	1352	1294	1902	279	8280	8280	
Etelä-Savon	1	5874	3033	32	17	10	15	17	15	25	39	18	16	18	4	226	9133	
	2	-	-	47	58	55	120	196	255	633	1474	1034	1315	2320	1402	8909	8909	
Pohjois-Savon	1	7310	4436	31	22	12	13	18	19	13	41	18	14	23	3	227	11973	
	2	-	-	47	77	64	102	207	325	324	1564	1054	1144	3083	900	8891	8891	
Pohjois-Karjalan	1	5933	2857	17	14	7	13	24	12	18	28	15	13	14	3	178	8968	
	2	-	-	25	49	38	102	276	195	431	1080	853	1105	1765	840	6759	6759	
Keski-Suomen	1	6694	2994	30	14	12	14	16	9	20	34	19	14	26	6	214	9902	
	2	-	-	45	50	66	106	183	151	482	1279	1117	1173	3658	1522	9832	9832	
Etelä-Pohjanmaan	1	9522	5376	50	25	11	21	28	23	25	51	17	26	31	15	323	15221	
	2	-	-	79	90	62	169	320	380	600	1956	992	2146	4247	4448	15489	15489	
Pohjanmaan	1	6944	4225	24	22	17	21	19	18	39	42	21	18	26	6	273	11442	
	2	-	-	39	76	94	172	225	299	958	1557	1232	1444	3414	1666	11176	11176	
Pohjois-Pohjanmaan	1	12033	4691	22	18	15	8	22	17	26	46	17	17	17	9	234	16958	
	2	-	-	34	60	83	63	255	284	630	1756	1046	1436	2172	2456	10275	10275	
Kainuun	1	4740	1234	11	3	7	8	8	5	6	15	8	7	6	2	86	6060	
	2	-	-	15	10	39	67	87	87	148	620	460	587	752	960	3832	3832	
Lapin	1	7352	1529	9	6	11	9	10	11	24	32	13	15	13	6	159	9040	
	2	-	-	14	21	62	75	121	178	577	1283	752	1260	1722	1614	7679	7679	
Ahvenanmaa	1	721	273	2	2	4	3	10	9	8	29	10	12	14	4	107	1101	
	2	-	-	3	7	23	22	118	150	201	1103	609	1039	1758	1040	6073	6073	
Yhteensä Sammanlagt Total	1	108804	47901	370	286	189	231	300	237	364	600	291	263	290	100	3521	160226	
	2	-	-	567	993	1046	1848	3479	3979	8863	22850	16995	21775	39048	28853	150296	150296 3)	
Koko maa Hela landet Whole country																		
												5)						
												30-39	40-49	50-99				
1983	1	99715	101083	2083	1568	978	827	899	515	481	253	104	169	46	-	7923	208721	
	2	-	-	3238	5412	5357	6509	10329	8553	11229	8396	4493	11027	8536	-	83079	83079	
1986	1	102815	86807	1601	1173	793	697	734	405	382	226	99	152	25	-	6287	195909	
	2	-	-	2503	4051	4313	5515	8512	6693	8886	7533	4272	9734	5080	-	67092	67092	
1990	1	119405	74761	1360	831	615	686	712	464	528	284	181	305	129	-	6095	200261	
	2	-	-	2094	2846	3359	5460	8279	7709	12521	9593	7943	20493	22961	-	103258	103258	
1995	1	111458	53812	501	414	344	343	578	368	588	660	334	239	368	-	4737	170007 4)	
	2	-	-	777	1436	1883	2752	6718	6199	14280	25038	19560	19666	60304	-	158613	158613	

1=Tiloja - Lägenheter - Farms

2=Lampaita - Får - Sheep

3) Sisältää 645 alle 1 peltohehtaarin tilaa - Inkluderar 645 lägenheter med mindre än 1 ha åker - Includes 645 farms with less than 1 ha arable land

4) Sisältää 300 alle 1 peltohehtaarin tilaa - Inkluderar 300 lägenheter med mindre än 1 ha åker - Includes 300 farms with less than 1 ha arable land

5) Luokkajako muuttunut 1995 - Klassindelningen ändrad 1995 - Classification changed in 1995

9.10. Maatilojen ja hevosten lukumäärä karjakoon mukaan työvoima- ja elinkeino-keskuksittain 1.5.1997
9.10. Antal lantbrukslägenheter och hästar enligt besättningsstorlek och arbetskrafts- och näringscentral 1.5.1997
9.10. Number of farms and horses by herd size and Employment and Economic Development Centre 1.5.1997

Työvoima- ja elinkeinokeskus Arbetskrafts- och näringscentral Employment and Economic Development Centre		Ei koti-eläimiä Inga husdjur No live-stock	Ei hevosia Inga hästar No horses	Hevosia - Hästar - Horses								Yhteensä Sammanlagt Total	Kaikki tilat Alla lägenheter All farms
				1	2	3	4	5	6	7-9	10-		
1997													
Uudenmaan	1	6517	1515	87	86	53	44	47	17	55	74	463	8495
	2	-	-	87	172	159	176	235	102	433	1522	2886	2886
Varsinais-Suomen	1	8800	3347	103	95	52	32	31	18	30	42	403	12550
	2	-	-	103	190	156	128	155	108	231	665	1736	1736
Satakunnan	1	6340	2477	72	89	44	37	18	18	32	30	340	9157
	2	-	-	72	178	132	148	90	108	256	466	1450	1450
Hämeen	1	5892	2823	102	67	58	31	28	22	36	48	392	9107
	2	-	-	102	134	174	124	140	132	274	950	2030	2030
Pirkanmaan	1	7763	2962	135	115	74	47	37	25	36	47	516	11241
	2	-	-	135	230	222	188	185	150	289	914	2313	2313
Kaakkois-Suomen	1	6369	3044	120	117	56	53	40	14	32	31	463	9876
	2	-	-	120	234	168	212	200	84	248	480	1746	1746
Etelä-Savon	1	5874	2872	120	78	59	33	27	21	18	31	387	9133
	2	-	-	120	156	177	132	135	126	141	461	1448	1448
Pohjois-Savon	1	7310	4138	147	128	67	52	31	25	36	39	525	11973
	2	-	-	147	256	201	208	155	150	277	618	2012	2012
Pohjois-Karjalan	1	5933	2667	112	81	46	37	34	13	20	25	368	8968
	2	-	-	112	162	138	148	170	78	155	340	1303	1303
Keski-Suomen	1	6694	2750	123	80	85	35	32	27	37	39	458	9902
	2	-	-	123	160	255	140	160	162	287	597	1884	1884
Etelä-Pohjanmaan	1	9522	5121	154	147	85	60	32	32	33	35	578	15221
	2	-	-	154	294	255	240	160	192	259	540	2094	2094
Pohjanmaan	1	6944	4016	118	118	73	41	39	19	40	34	482	11442
	2	-	-	118	236	219	164	195	114	309	516	1871	1871
Pohjois-Pohjanmaan	1	12033	4410	144	126	78	51	30	21	30	35	515	16958
	2	-	-	144	252	234	204	150	126	230	515	1855	1855
Kainuun	1	4740	1196	33	24	26	14	7	7	5	8	124	6060
	2	-	-	33	48	78	56	35	42	39	95	426	426
Lapin	1	7352	1465	55	68	36	21	14	9	13	7	223	9040
	2	-	-	55	136	108	84	70	54	100	87	694	694
Ahvenanmaa	1	721	341	9	11	2	4	3	1	4	5	39	1101
	2	-	-	9	22	6	16	15	6	31	62	167	167
Yhteensä													
Sammanlagt	1	108804	45146	1634	1430	894	592	450	289	457	530	6276	160226 3)
Total	2	-	-	1634	2860	2682	2368	2250	1734	3559	8828	25915	25915
Koko maa													
Hela landet													
Whole country													
1980	1	113503	103412	10640	1147	474	203	118	90	109	87	12868	229783
	2	-	-	10640	2294	1422	812	590	540	852	1478	18628	18628
1983	1	99715	99088	7257	1207	543	325	176	120	163	127	9918	208721
	2	-	-	7257	2414	1629	1300	880	720	1252	2049	17501	17501
1986	1	102815	85652	4561	1123	647	352	204	141	223	191	7442	195909
	2	-	-	4561	2246	1941	1408	1020	846	1733	3237	16992	16992
1990	1	119405	72984	3702	1479	834	519	344	213	381	400	7872	200261
	2	-	-	3702	2958	2502	2076	1720	1278	2976	7403	24615	24615
1995	1	111458	51381	2335	1583	993	627	418	299	453	460	7168	170007 4)
	2	-	-	2335	3166	2979	2508	2090	1794	3504	7293	25669	25669

1=Tiloja - Lägenheter - Farms

2=Hevosia - Hästar - Horses

3) Sisältää 645 alle 1 pellohehtaarin tilaa - Inkluderar 645 lägenheter med mindre än 1 ha åker - Includes 645 farms with less than 1 ha arable land

4) Sisältää 300 alle 1 pellohehtaarin tilaa - Inkluderar 300 lägenheter med mindre än 1 ha åker - Includes 300 farms with less than 1 ha arable land

10.1. Kotieläintuotantoon erikoistuminen työvoima- ja elinkeinokeskuksittain

1.5.1997 (tilojen lukumäärä)

10.1. Specialiseringen på animalieproduktionen enligt arbetskrafts- och näringscentral

1.5.1997 (lägenheternas antal)

10.1. Specialization of animal production by Employment and Economic Development Centre

1.5.1997 (number of farms)

Työvoima- ja elinkeinokeskus Arbetskrafts- och näringscentral Employment and Economic Development Centre		Lypsy- lehmä Mjölkkor Dairy cows	Sikoja Svin Pigs	Kanoja Hönor Hens	Muita Övriga Others	A+B	A+C	A+D
		A	B	C	D			
Uudenmaan	kpl, st, no	720	155	68	712	9	33	86
	%	36,4	7,8	3,4	36,0	0,5	1,7	4,3
Varsinais-Suomen	kpl, st, no	832	1022	639	676	39	53	76
	%	22,2	27,3	17,0	18,0	1,0	1,4	2,0
Satakunnan	kpl, st, no	990	573	217	606	67	40	79
	%	35,1	20,3	7,7	21,5	2,4	1,4	2,8
Hämeen	kpl, st, no	1509	348	82	845	23	84	123
	%	46,9	10,8	2,6	26,3	0,7	2,6	3,8
Pirkanmaan	kpl, st, no	1643	234	94	1024	30	66	183
	%	47,2	6,7	2,7	29,4	0,9	1,9	5,3
Kaakkois-Suomen	kpl, st, no	1759	273	48	935	23	91	168
	%	50,2	7,8	1,4	26,7	0,7	2,6	4,8
Etelä-Savon	kpl, st, no	1854	102	44	793	7	128	154
	%	56,9	3,1	1,4	24,3	0,2	3,9	4,7
Pohjois-Savon	kpl, st, no	3112	145	31	972	9	48	237
	%	66,7	3,1	0,7	20,8	0,2	1,0	5,1
Pohjois-Karjalan	kpl, st, no	1904	74	26	730	2	30	166
	%	62,7	2,4	0,9	24,1	0,1	1,0	5,5
Keski-Suomen	kpl, st, no	1718	142	48	926	10	52	151
	%	53,6	4,4	1,5	28,9	0,3	1,6	4,7
Etelä-Pohjanmaan	kpl, st, no	3099	736	164	1150	76	31	204
	%	54,4	12,9	2,9	20,2	1,3	0,5	3,6
Pohjanmaan	kpl, st, no	2313	636	265	808	51	25	215
	%	51,4	14,1	5,9	18,0	1,1	0,6	4,8
Pohjois-Pohjanmaan	kpl, st, no	3336	136	27	1098	8	16	220
	%	67,7	2,8	0,5	22,3	0,2	0,3	4,5
Kainuun	kpl, st, no	914	11	3	290	2	10	57
	%	69,2	0,8	0,2	22,0	0,2	0,8	4,3
Lapin	kpl, st, no	1102	13	1	445	3	3	103
	%	65,3	0,8	0,1	26,4	0,2	0,2	6,1
Ahvenanmaa	kpl, st, no	146	5	13	140	-	12	14
	%	38,4	1,3	3,4	36,8	-	3,2	3,7
Yhteensä								
Sammanlagt	kpl, st, no	26951	4605	1770	12152	359	722	2236
Total	%	52,4	9,0	3,4	23,6	0,7	1,4	4,3

A Lypsylehmä = Lypsylehmien lisäksi tilalla voi olla myös muita nautoja -

A Mjölkkor = Förutom mjölkkor kan också andra nötkreatur finnas på lägenheten -

A Dairy cows = May include other cattle

B Sikoja = Emakoita, karjuja, lihasikoja, porsaita

B Svin = Galtar, suggor, köttsvin, grisar -

B Pigs = Boars, sows, pigs, piglets

B+C	B+D	C+D	A+B+C	A+B+D	A+C+D	B+C+D	A+B+ C+D	Yhteensä Samman- lagt Total		Työvoima- ja elinkeinokeskus Arbetskrafts- och näringscentral Employment and Economic Development Centre
5	28	116	2	5	26	10	3	1978	kpl, st, no	Uudenmaan
0,3	1,4	5,9	0,1	0,3	1,3	0,5	0,2	100,0	%	
100	108	119	7	10	26	37	6	3750	kpl, st, no	Varsinais-Suomen
2,7	2,9	3,2	0,2	0,3	0,7	1,0	0,2	100,0	%	
48	83	53	9	11	21	17	3	2817	kpl, st, no	Satakunnan
1,7	2,9	1,9	0,3	0,4	0,7	0,6	0,1	100,0	%	
21	42	92	6	2	26	10	2	3215	kpl, st, no	Hämeen
0,7	1,3	2,9	0,2	0,1	0,8	0,3	0,1	100,0	%	
7	33	88	1	9	39	17	10	3478	kpl, st, no	Pirkanmaan
0,2	0,9	2,5	0,0	0,3	1,1	0,5	0,3	100,0	%	
12	48	91	7	9	27	11	5	3507	kpl, st, no	Kaakkois-Suomen
0,3	1,4	2,6	0,2	0,3	0,8	0,3	0,1	100,0	%	
9	27	83	2	4	42	8	2	3259	kpl, st, no	Etelä-Savon
0,3	0,8	2,5	0,1	0,1	1,3	0,2	0,1	100,0	%	
1	21	50	-	3	21	9	3	4663	kpl, st, no	Pohjois-Savon
0,0	0,5	1,1	-	0,1	0,5	0,2	0,1	100,0	%	
2	9	58	-	1	27	5	1	3035	kpl, st, no	Pohjois-Karjalan
0,1	0,3	1,9	-	0,0	0,9	0,2	0,0	100,0	%	
4	19	93	3	3	33	3	3	3208	kpl, st, no	Keski-Suomen
0,1	0,6	2,9	0,1	0,1	1,0	0,1	0,1	100,0	%	
20	93	68	5	10	20	19	4	5699	kpl, st, no	Etelä-Pohjanmaan
0,4	1,6	1,2	0,1	0,2	0,4	0,3	0,1	100,0	%	
18	80	43	3	8	15	14	4	4498	kpl, st, no	Pohjanmaan
0,4	1,8	1,0	0,1	0,2	0,3	0,3	0,1	100,0	%	
1	23	35	-	6	15	-	4	4925	kpl, st, no	Pohjois-Pohjanmaan
0,0	0,5	0,7	-	0,1	0,3	-	0,1	100,0	%	
-	7	11	1	-	12	-	2	1320	kpl, st, no	Kainuun
-	0,5	0,8	0,1	-	0,9	-	0,2	100,0	%	
1	2	10	-	-	5	-	-	1688	kpl, st, no	Lapin
0,1	0,1	0,6	-	-	0,3	-	-	100,0	%	
1	4	28	2	1	5	5	4	380	kpl, st, no	Ahvenanmaa
0,3	1,1	7,4	0,5	0,3	1,3	1,3	1,1	100,0	%	
250	627	1038	48	82	360	165	56	51422	kpl, st, no	Yhteensä
0,5	1,2	2,0	0,1	0,2	0,7	0,3	0,1	100,0	%	Sammanlagt
										Total

C Kanoja = Kukkoja, kanoja, kananpoikasia, broilereita -

C Hönor = Tuppar, hönor, kycklingar, broilarar -

C Hens = Cockerels, hens, chickens, broilers

D Muita = Emolehmiä, hiehoja, sonneja, vasikoita, muuta siipikarja kuin kanoja, lampaita, vuohia, hevosia -

D Övriga = Dikor, kvigor, tjurar, kalvar, annat fjäderfä än hönor, får, getter, hästar -

D Others = Suckler cows, heifers, bulls, calves, poultry other than hens sheep, goats, horses

10.2. Kotieläintuotantoon erikoistuminen peltosuuruusluokittain 1.5.1997

(tilojen lukumäärä)

10.2. Specialiseringen på animalieproduktionen enligt åkerstorleksgrupp 1.5.1997

(lägenheternas antal)

10.2. Specialization of animal production by field area group 1.5.1997 (number of farms)

Peltosuuruusluokka Åkerstorleksgrupp Field area group		Lypsy- lehmä Mjölkkor Dairy cows A	Sikoja Svin Pigs B	Kanoja Hönor Hens C	Muita Övriga Others D	A+B	A+C	A+D	B+C	B+D
0.00 - 0.99 ha	kpl, st, no	337	16	10	266	1	1	3	-	-
	%	52,2	2,5	1,6	41,2	0,2	0,2	0,5	-	-
1.00 - 1.99 ha	kpl, st, no	45	2	4	74	-	-	2	-	1
	%	34,1	1,5	3,0	56,1	-	-	1,5	-	0,8
2.00 - 2.99 ha	kpl, st, no	57	3	11	71	-	2	2	-	1
	%	36,5	1,9	7,1	45,5	-	1,3	1,3	-	0,6
3.00 - 4.99 ha	kpl, st, no	317	57	104	1432	4	13	32	1	11
	%	15,0	2,7	4,9	67,5	0,2	0,6	1,5	0,0	0,5
5.00 - 9.99 ha	kpl, st, no	2119	188	174	2425	15	81	168	8	26
	%	38,6	3,4	3,2	44,2	0,3	1,5	3,1	0,1	0,5
10.00 - 14.99 ha	kpl, st, no	3918	364	200	2116	34	108	227	23	56
	%	53,6	5,0	2,7	29,0	0,5	1,5	3,1	0,3	0,8
15.00 - 19.99 ha	kpl, st, no	4542	487	181	1619	47	119	323	19	65
	%	59,7	6,4	2,4	21,3	0,6	1,6	4,2	0,2	0,9
20.00 - 24.99 ha	kpl, st, no	4131	568	200	1102	47	105	330	34	71
	%	61,0	8,4	3,0	16,3	0,7	1,6	4,9	0,5	1,0
25.00 - 29.99 ha	kpl, st, no	3415	531	165	783	45	75	283	32	68
	%	61,8	9,6	3,0	14,2	0,8	1,4	5,1	0,6	1,2
30.00 - 39.99 ha	kpl, st, no	4136	884	242	952	75	121	400	33	114
	%	58,0	12,4	3,4	13,3	1,1	1,7	5,6	0,5	1,6
40.00 - 49.99 ha	kpl, st, no	2037	552	161	519	38	45	201	33	84
	%	53,9	14,6	4,3	13,7	1,0	1,2	5,3	0,9	2,2
50.00 - 74.99 ha	kpl, st, no	1491	629	197	528	27	42	196	40	82
	%	44,3	18,7	5,9	15,7	0,8	1,2	5,8	1,2	2,4
75.00 - 99.99 ha	kpl, st, no	274	227	72	154	11	6	44	14	22
	%	31,5	26,1	8,3	17,7	1,3	0,7	5,1	1,6	2,5
100.00- ha	kpl, st, no	132	97	49	111	15	4	25	13	26
	%	25,6	18,8	9,5	21,5	2,9	0,8	4,8	2,5	5,0
Yhteensä										
Sammanlagt	kpl, st, no	26951	4605	1770	12152	359	722	2236	250	627
Total	%	52,4	9,0	3,4	23,6	0,7	1,4	4,3	0,5	1,2

A Lypsylehmä = Lypsylehmien lisäksi tilalla voi olla myös muita nautoja -

A Mjölkkor = Förutom mjölkkor kan också andra nötkreatur finnas på lägenheten -

A Dairy cows = May include other cattle

B Sikoja = Emakoita, karjuja, lihasikoja, porsaita

B Svin = Galtar, suggor, köttsvin, grisar -

B Pigs = Boars, sows, pigs, piglets

C+D	A+B+C	A+B+D	A+C+D	B+C+D	A+B+C+D	Yhteensä Sammanlagt Total		Peltosuuruusluokka Åkerstorleksgrupp Field area group
9	-	-	-	2	-	645	kpl, st, no	0.00 - 0.99 ha
1,4	-	-	-	0,3	-	100,0	%	
3	-	-	1	-	-	132	kpl, st, no	1.00 - 1.99 ha
2,3	-	-	0,8	-	-	100,0	%	
9	-	-	-	-	-	156	kpl, st, no	2.00 - 2.99 ha
5,8	-	-	-	-	-	100,0	%	
127	2	1	12	5	2	2120	kpl, st, no	3.00 - 4.99 ha
6,0	0,1	0,0	0,6	0,2	0,1	100,0	%	
229	2	2	40	7	5	5490	kpl, st, no	5.00 - 9.99 ha
4,2	0,0	0,0	0,7	0,1	0,1	100,0	%	
163	4	6	59	22	8	7308	kpl, st, no	10.00 - 14.99 ha
2,2	0,1	0,1	0,8	0,3	0,1	100,0	%	
115	5	6	56	19	3	7606	kpl, st, no	15.00 - 19.99 ha
1,5	0,1	0,1	0,7	0,2	0,0	100,0	%	
84	6	10	58	19	3	6768	kpl, st, no	20.00 - 24.99 ha
1,2	0,1	0,1	0,9	0,3	0,0	100,0	%	
69	6	5	34	12	6	5529	kpl, st, no	25.00 - 29.99 ha
1,2	0,1	0,1	0,6	0,2	0,1	100,0	%	
85	12	10	41	22	6	7133	kpl, st, no	30.00 - 39.99 ha
1,2	0,2	0,1	0,6	0,3	0,1	100,0	%	
40	4	7	30	24	7	3782	kpl, st, no	40.00 - 49.99 ha
1,1	0,1	0,2	0,8	0,6	0,2	100,0	%	
64	5	15	20	22	9	3367	kpl, st, no	50.00 - 74.99 ha
1,9	0,1	0,4	0,6	0,7	0,3	100,0	%	
26	1	7	3	6	3	870	kpl, st, no	75.00 - 99.99 ha
3,0	0,1	0,8	0,3	0,7	0,3	100,0	%	
15	1	13	6	5	4	516	kpl, st, no	100.00- ha
2,9	0,2	2,5	1,2	1,0	0,8	100,0	%	
1038	48	82	360	165	56	51422	kpl, st, no	Yhteensä Sammanlagt
2,0	0,1	0,2	0,7	0,3	0,1	100,0	%	Total

C Kanoja = Kukkoja, kanoja, kananpoikasia, broilereita -

C Hönor = Tuppar, hönor, kycklingar, broilrar -

C Hens = Cockerels, hens, chickens, broilers

D Muita = Emolehmiä, hiehoja, sonneja, vasikoita, muuta siipikarja kuin kanoja, lampaita, vuohia, hevosia -

D Övriga = Dikör, kvigor, tjurar, kalvar, annat fjäderfä än hönor, får, getter, hästar -

D Others = Suckler cows, heifers, bulls, calves, poultry other than hens sheep, goats, horses

11.1. Yksityishenkilöiden omistamien maatilojen ja lypsylehmien lukumäärä karjakoon ja viljelijän iän mukaan 1.5.1997
11.1. Antal lantbrukslägenheter i privat ägo och mjölkkor enligt odlarens ålder och besättningsstorlek 1.5.1997
11.1. Number of privately owned farms and dairy cows by herd size and age of the operator 1.5.1997

Viljelijän ikä, vuotta Odlarens ålder, år Farmers age, years	Ei koti- eläimiä Inga husdjur No live- stock	Ei lypsy- lehmiä Inga mjölkkor No dairy cows	Lypsylehmiä - Mjölkkor - Dairy cows								
			1	2	3	4	5-6	7-9	10-14	15-19	
-14	1	54	1	1	-	-	-	-	-	1	2
	2	-	-	1	-	-	-	-	-	10	32
15-19	1	86	38	-	1	-	-	2	1	7	-
	2	-	-	-	2	-	-	10	8	85	-
20-24	1	471	194	10	4	3	9	12	33	98	88
	2	-	-	10	8	9	36	66	268	1156	1456
25-29	1	1394	791	42	20	13	16	62	188	377	316
	2	-	-	42	40	39	64	347	1526	4507	5294
30-34	1	3331	1827	80	34	29	38	154	408	936	803
	2	-	-	80	68	87	152	864	3339	11352	13562
35-39	1	5341	2480	89	48	37	44	183	551	1188	985
	2	-	-	89	96	111	176	1024	4463	14286	16576
40-44	1	7250	2809	108	60	42	70	235	590	1186	931
	2	-	-	108	120	126	280	1321	4764	14229	15621
45-49	1	9664	3359	126	68	59	80	293	763	1433	973
	2	-	-	126	136	177	320	1635	6132	17176	16287
50-54	1	9686	3045	134	76	76	103	407	825	1353	902
	2	-	-	134	152	228	412	2268	6644	16115	15108
55-59	1	8078	1782	100	57	70	108	279	580	862	541
	2	-	-	100	114	210	432	1563	4641	10263	9072
60-64	1	8908	1225	115	53	73	72	238	434	485	273
	2	-	-	115	106	219	288	1306	3471	5671	4526
65-69	1	8931	470	93	46	41	43	125	194	151	79
	2	-	-	93	92	123	172	687	1530	1745	1325
70-	1	18427	239	79	64	48	42	62	82	55	19
	2	-	-	79	128	144	168	342	644	619	320
Tuntematon											
Okänt	1	635	147	10	4	4	2	14	7	7	3
Unknown	2	-	-	10	8	12	8	77	54	87	51
Yhteensä											
Sammanlagt	1	82256	18407	987	535	495	627	2066	4656	8139	5915
Total	2	-	-	987	1070	1485	2508	11510	37484	97301	99230

1=Tiloja-Lägenheter-Farms

2=Lypsylehmiä-Mjölkkor-Dairy cows

Lypsylehmiä - Mjölkkor - Dairy cows						Yhteensä Samman- lagt Total	Kaikki tilat Alla lägenheter All farms	Viljelijän ikä, vuotta Odlarens ålder, år Farmers age, years	
20-29	30-39	40-49	50-74	75-99	100-				
-	-	-	-	-	-	4	59	1	-14
-	-	-	-	-	-	43	43	2	
-	-	-	-	-	-	11	135	1	15-19
-	-	-	-	-	-	105	105	2	
45	3	-	-	-	-	305	970	1	20-24
1029	99	-	-	-	-	4137	4137	2	
191	15	2	1	-	-	1243	3428	1	25-29
4349	499	89	55	-	-	16851	16851	2	
459	58	9	2	-	-	3010	8168	1	30-34
10399	1909	374	132	-	-	42318	42318	2	
630	79	8	8	1	-	3851	11672	1	35-39
14425	2600	347	436	76	-	54705	54705	2	
523	59	14	5	-	1	3824	13883	1	40-44
11914	1914	605	315	-	117	51434	51434	2	
560	59	12	4	1	1	4432	17455	1	45-49
12717	1921	543	227	76	117	57590	57590	2	
579	58	10	7	-	-	4530	17261	1	50-54
13156	1889	428	414	-	-	56948	56948	2	
295	34	4	2	1	-	2933	12793	1	55-59
6699	1111	174	119	89	-	34587	34587	2	
124	19	1	2	1	-	1890	12023	1	60-64
2812	641	42	124	80	-	19401	19401	2	
32	2	-	-	-	-	806	10207	1	65-69
730	62	-	-	-	-	6559	6559	2	
10	-	-	-	-	-	461	19127	1	70-
215	-	-	-	-	-	2659	2659	2	
4	3	1	-	-	-	59	841	1	Tuntematon Okänt
104	99	46	-	-	-	556	556	2	Unknown
3452	389	61	31	4	2	27359	128022	1	Yhteensä
78549	12744	2648	1822	321	234	347893	347893	2	Sammanlagt Total

11.2. Yksityishenkilöiden omistamien maatilojen ja lihasikojen (elopaino yli 50 kg) lukumäärä karjakoon ja viljelijän iän mukaan 1.5.1997
11.2. Antal lantbrukslägenheter i privat ägo och gödsvin (levande vikt över 50 kg) enligt odlarens ålder och besättningsstorlek 1.5.1997

11.2. Number of privately owned farms and pigs (live weight over 50 kg) by herd size and age of the operator 1.5.1997

Viljelijän ikä, vuotta Odlarens ålder, år Farmers age, years	Ei koti- eläimiä Inga husdjur No live- stock	Ei sikoja > 50 kg Inga svin > 50 kg No pigs > 50 kg 1)	Sikoja (yli 50 kg) - Svin (över 50 kg) - Pigs (over 50 kg) 1)							
			1-2	3-9	10-19	20-49	50-99	100- 199	200- 299	
-14	1	54	5	-	-	-	-	-	-	-
	2	-	-	-	-	-	-	-	-	-
15-19	1	86	47	-	-	1	1	-	-	-
	2	-	-	-	-	12	30	-	-	-
20-24	1	471	453	4	10	4	6	7	6	5
	2	-	-	7	53	47	164	455	844	1215
25-29	1	1394	1842	14	35	28	44	25	17	11
	2	-	-	23	177	372	1393	1753	2384	2517
30-34	1	3331	4299	32	113	62	80	82	75	43
	2	-	-	53	639	839	2671	5883	10614	10662
35-39	1	5341	5701	53	129	69	97	96	85	51
	2	-	-	83	690	923	3068	6891	12195	12387
40-44	1	7250	5962	50	135	85	91	112	106	47
	2	-	-	75	716	1121	2785	8074	15243	11183
45-49	1	9664	6997	55	141	101	136	117	114	64
	2	-	-	86	728	1359	4453	8481	15816	15463
50-54	1	9686	6818	79	130	67	123	124	123	57
	2	-	-	125	713	901	3936	8796	17312	13931
55-59	1	8078	4305	32	72	53	80	58	52	34
	2	-	-	54	381	663	2677	4026	6869	8529
60-64	1	8908	2876	35	55	22	38	35	28	11
	2	-	-	55	309	292	1227	2535	4272	2635
65-69	1	8931	1209	9	16	12	11	8	7	3
	2	-	-	15	87	147	329	591	909	695
70-	1	18427	686	4	3	1	3	1	1	1
	2	-	-	7	10	16	125	60	139	283
Tuntematon Okänt Unknown	1	635	141	8	13	4	13	14	5	4
	2	-	-	13	66	47	457	989	691	895
Yhteensä Sammanlagt Total	1	82256	41341	375	852	509	723	679	619	331
	2	-	-	596	4569	6739	23315	48534	87288	80395

1=Tiloja - Lägenheter - Farms

2=Sikoja - Svin - Pigs

1) Elopaino - Levande vikt - Live weight

300-399	400-499	500-599	600-799	800-999	1000-1999	2000-	Yhteensä Sammanlagt Total	Kaikki tilat Alla lägenheter All farms	Vijelijän ikä, vuotta Odlarens ålder, år Farmers age, years	
-	-	-	-	-	-	-	-	59	1	-14
-	-	-	-	-	-	-	-	-	2	
-	-	-	-	-	-	-	2	135	1	15-19
-	-	-	-	-	-	-	42	42	2	
-	1	2	1	-	-	-	46	970	1	20-24
-	470	1085	660	-	-	-	5000	5000	2	
10	3	2	2	-	-	1	192	3428	1	25-29
3456	1215	1054	1200	-	-	3910	19454	19454	2	
23	14	3	6	-	5	-	538	8168	1	30-34
7421	6260	1631	3996	-	7105	-	57774	57774	2	
21	13	7	7	2	-	-	630	11672	1	35-39
6806	5756	3818	4828	1772	-	-	59217	59217	2	
22	12	6	4	1	-	-	671	13883	1	40-44
7268	5153	3141	2845	901	-	-	58505	58505	2	
41	11	4	4	4	2	-	794	17455	1	45-49
13663	4717	2174	2693	3439	2003	-	75075	75075	2	
25	16	5	4	1	3	-	757	17261	1	50-54
8770	7162	2742	2706	903	3657	-	71654	71654	2	
18	5	1	3	1	1	-	410	12793	1	55-59
5931	2247	570	1956	904	1105	-	35912	35912	2	
9	3	1	1	-	-	1	239	12023	1	60-64
3021	1315	500	627	-	-	3000	19788	19788	2	
-	-	-	1	-	-	-	67	10207	1	65-69
-	-	-	750	-	-	-	3523	3523	2	
-	-	-	-	-	-	-	14	19127	1	70-
-	-	-	-	-	-	-	640	640	2	
2	-	1	1	-	-	-	65	841	1	Tuntematon
720	-	506	700	-	-	-	5084	5084	2	Okänt Unknown
171	78	32	34	9	11	2	4425	128022	1	Yhteensä
57056	34295	17221	22961	7919	13870	6910	411668	411668	2	Sammanlagt Total

Lomake on toimitettava maatilan sijaintikunnan maaseutu-
elinkeinoviranomaiselle viimeistään 30.5.1997. Lukekaa
ohjeet ennen lomakkeen täyttämistä. Korjatkaa virheet ja
merkitkää puuttuvat tiedot.

Viranomaisen vastaanottomerkinnät

Lomake vastaanotettu, pvm.	Dnro
----------------------------	------

Tilatunnus

1. MAATILAA KOSKEVAT PERUSTIEDOT

Maatilan yritysnimi (ks. ohjeet)	Maatilan sijaintikunta	Kuntanumero	Kuntaosa
Jakeluosoite	Päätilan sijaintikylä	Päätilan nimi	
Postinumero ja -toimipaikka	Päätilan kiinteistötunnus	Verohallinnon maatilatunnus	
Juridinen muoto (ks. ohjeet)	Maatilan päätuotantosuunta (ks. ohjeet)		

2. VILJELIJÄÄ / VILJELIJÖITÄ KOSKEVAT TIEDOT (Mikäli kyseessä on kuolinpesä, yhtymä tai yhteisö, tiedot myös sivulle 2)

Ensisijainen viljelijä (viljelijä = hakija ja / tai ilmoituksen tekijä)	Muu viljelijä		
Jakeluosoite	Jakeluosoite		
Postinumero ja -toimipaikka	Postinumero ja -toimipaikka		
Henkilötunnus / Liike- ja yhteisötunnus	Henkilötunnus / Liike- ja yhteisötunnus		
Verotuskunta	Kieli	Verotuskunta	Kieli
<input type="checkbox"/> 1 suomi <input type="checkbox"/> 2 ruotsi	<input type="checkbox"/> 1 suomi <input type="checkbox"/> 2 ruotsi	<input type="checkbox"/> 1 suomi <input type="checkbox"/> 2 ruotsi	<input type="checkbox"/> 1 suomi <input type="checkbox"/> 2 ruotsi
Juridinen muoto (ks. ohjeet)	Juridinen muoto (ks. ohjeet)		
Puhelinnumero (myös suunta)	NMT / GSM / Telefaxnumero	Puhelinnumero (myös suunta)	NMT / GSM / Telefaxnumero
<input type="checkbox"/> Tilalla viljellään puutarhakasveja myyntitarkoituksiin			
Pankkiyhteys (rahalaitoksen nimi ja tilinumero)			

3. MAANKÄYTTÖLAJIEN PINTA-ALAT

	15.5.1996 ha	30.5.1997 ha		15.5.1996 ha	30.5.1997 ha
Omaa peltoa ja puutarhaa			Omaa luonnonlaidunta ja -niittyä		
Tilalle vuokrattu peltoa			Tilalle vuokrattu luonnonlaidunta ja -niittyä		
Tilalta poisvuokrattua peltoa			Tilalta poisvuokrattua luonnonlaidunta ja -niittyä.		
Peltoa hallinnassa			Luonnonlaidunta ja -niittyä hallinnassa		
- josta viljelyksessä			- josta käytössä		
Metsämaata (I-IV veroluokat)			Tonttimaata (ml. rakennuspaikka)		
Tie-, kitu- ja joutomaata			Muita käyttöalueita		
			Omaa maata yhteensä		

Onko hakijan hallinnassa olevassa peltoalassa tapahtunut muutoksia 16.10.1994 jälkeen kyllä; lisäselvityksiä liitteessä ei

VIRANOMAISEN VASTAANOTTAMAT LOMAKKEET (merkinnän jälkeen toinen kappale annetaan/ lähetetään takaisin hakijalle)

<input type="checkbox"/> Lnro 101B	<input type="checkbox"/> Lnro 102B	<input type="checkbox"/> Lnro 116	<input type="checkbox"/>
<input type="checkbox"/> Lnro 101C	<input type="checkbox"/> Lnro 102C		<input type="checkbox"/>
<input type="checkbox"/> Lnro 102A	<input type="checkbox"/> Lnro 108 (vuonna 1997 sitoumuksen antavat)		<input type="checkbox"/>

4. VIJELIJÄÄ / VIJELIJÖITÄ KOSKEVAT LISÄTIEDOT

Ensisijainen viljelijä	Muu viljelijä <input type="checkbox"/> Kyseessä on avio-/ avopuoliso
<input type="checkbox"/> saa eläkettä (merkitse eläketyyppi)	<input type="checkbox"/> saa eläkettä (merkitse eläketyyppi)
<input type="checkbox"/> ei saa eläkettä	<input type="checkbox"/> ei saa eläkettä
<input type="checkbox"/> 1 Luopumiseläke	<input type="checkbox"/> 1 Luopumiseläke
<input type="checkbox"/> 2 Varhennettu vanhuuseläke	<input type="checkbox"/> 2 Varhennettu vanhuuseläke
<input type="checkbox"/> 3 Yksilöllinen varhaiseläke	<input type="checkbox"/> 3 Yksilöllinen varhaiseläke
<input type="checkbox"/> 4 Täysi työkyvyttömyyseläke	<input type="checkbox"/> 4 Täysi työkyvyttömyyseläke
<input type="checkbox"/> 5 Työttömyyseläke	<input type="checkbox"/> 5 Työttömyyseläke
<input type="checkbox"/> 6 Muu, mikä	<input type="checkbox"/> 6 Muu, mikä
Päätoimisuuden aste (ks. täyttöohjeet)	Päätoimisuuden aste (ks. täyttöohjeet)
<input type="checkbox"/> 1 Maatalouden tuloja yli 75 %	<input type="checkbox"/> 1 Maatalouden tuloja yli 75 %
<input type="checkbox"/> 2 Maatalouden tuloja yli 50 % - 75 %	<input type="checkbox"/> 2 Maatalouden tuloja yli 50 % - 75 %
<input type="checkbox"/> 3 Maatalouden tuloja 25 % - 50 %	<input type="checkbox"/> 3 Maatalouden tuloja 25 % - 50 %
<input type="checkbox"/> 4 Maatalouden tuloja alle 25 %	<input type="checkbox"/> 4 Maatalouden tuloja alle 25 %

5. MAATALOUSTUOTANNON LOPETTAMIS- TAI VÄHENTÄMISSOPIMUS / SITOUS

Tilalla on voimassa maataloustuotannon lopettamista tai vähentämistä koskeva sopimus / sitoumus.

Ei Kyllä; sopimus / sitoumus on tehty _____ / _____ 19__ ja on voimassa _____ / _____ 19__ saakka.

Sopimuksen tai sitoumuksen nimi _____

Sopimus / sitoumus koskee vain osaa tilasta. Sopimusalueen / sitoumusalueen pinta-ala _____ ha

6. SELVITYS KUOLINPESÄN, YHTYMÄN TAI YHTEISÖN OSAKKAISTA

Osakkaan nimi	Syntymäaika	Ammatti	Osuus kuolinpesästä, yhtymästä tai yhteisöstä	Osakas asuu vakituisesti maatilalla, jos ei, etäisyys tilalta	Osakkaan verotuskunta v. 1995 toimitetussa verotuksessa
				<input type="checkbox"/> asuu <input type="checkbox"/> ei, _____ km	
				<input type="checkbox"/> asuu <input type="checkbox"/> ei, _____ km	
				<input type="checkbox"/> asuu <input type="checkbox"/> ei, _____ km	

Viljelevätkö kuolinpesän, yhtymän tai yhteisön osakkaat tai joku osakkaista itsenäisesti muuta tilaa kyllä ei

Jos **kyllä**, niin täytetään seuraava taulukko (tarvittaessa lisää eri liitteellä)

Muuta tilaa viljelevän osakkaan nimi	Tilan nimi ja osoite	Tilatunnus	Jos tila on tullut hallintaan 16.10.1994 jälkeen, niin syy tähän

7. HAKIJA OSALLISENA KUOLINPESÄSSÄ, YHTYMÄSSÄ TAI YHTEISÖSSÄ

Hakija on osallisena kuolinpesässä, yhtymässä tai yhteisössä, joka tekee erillisen hakemuksen kyllä ei

Jos **kyllä**, niin täytetään seuraava taulukko

Kuolinpesän, yhtymän tai yhteisön nimi ja osoite	Tilatunnus	Jos kuolinpesä, yhtymä tai yhteisö on perustettu 16.10.1994 jälkeen, niin syy tähän

8. TIETOJENLUOVUTUS

nimi-, osoite- ja puhelinnumerotietojani **ei saa** luovuttaa maaseutuelinkeinoja koskevaa tutkimusta ja neuvontaa varten

nimi-, osoite- ja puhelinnumerotietoni sekä rekisteriyksikköä koskevan tilatunnuksen **saa** luovuttaa kauppa- ja jalostusta harjoittavien yritysten asiakastunnisteeksi

nimi-, osoite- ja puhelinnumerotietoni **saa** luovuttaa maaseutuelinkeinoja koskevia tuotteita ja palveluja tarjoaville yrityksille markkinointitarkoituksiin

9. ALLEKIRJOITUS

Vakuutan täällä lomakkeella olevat tiedot oikeiksi.

Paikka ja aika	Allekirjoitus

ILMOITUS TILALLA OLEVISTA KOTIELÄIMISTÄ 1997

Kansalliset kotieläintuet, siirtymäkauden kotieläintuki ja pohjoinen kotieläintuki, haetaan lomakkeella 101B.

Tällä lomakkeella ilmoitetaan kotieläinten lukumäärätietoja siirtymäkauden kotieläintuen ja pohjoisen kotieläintuen määräämistä varten. Tukien perusteena olevista eläimistä kerrotaan tarkemmin kotieläintukien hakuohjeissa.

Tukien perusteena olevat eläimet on merkitty tälle lomakkeelle seuraavasti:

- 1) = siirtymäkauden kotieläintuki
- 2) = pohjoinen kotieläintuki

Tällä lomakkeella ilmoitetaan myös sellaiset 1.5.1997 tilalla olevat kotieläimet, jotka eivät ole tuen määräämisen perusteena. Lomakkeella annettuja tietoja käytetään mm. tilastollisiin tarkoituksiin.

Viljelijän nimi	Tilatunnus
-----------------	------------

Viranomaisen vastaanottomerkinnät

Ilmoitus saapunut, pvm	Nro
------------------------	-----

A. NAUDAT		1.1.1997 kpl	1.5.1997 kpl
1. Lypsylehmät			
Lypsylehmät 24 kk ja yli		1)	1)
Poikineet lypsylehmät alle 24 kk		1)	1)
2. Emolehmät			
Emolehmät 24 kk ja yli		1) 2)	1) 2)
Poikineet emolehmät alle 24 kk		1) 2)	1) 2)
3. Sonnit			
Alle 6 kk	teuraaksi	1) 2)	1) 2)
	siitokseen/ jalostukseen	1) 2)	1) 2)
6 kk-alle 8 kk	teuraaksi	1) 2)	1) 2)
	siitokseen/ jalostukseen	1) 2)	1) 2)
8 kk-alle 12 kk	teuraaksi	1) 2)	1) 2)
	siitokseen/ jalostukseen	1) 2)	1) 2)
12 kk-alle 21 kk	teuraaksi	1) 2)	1) 2)
	siitokseen/ jalostukseen	1) 2)	1) 2)
21 kk-alle 24 kk	teuraaksi	1) 2)	1) 2)
	siitokseen/ jalostukseen	1) 2)	1) 2)
24 kk ja yli	teuraaksi	1) 2)	1) 2)
	siitokseen/ jalostukseen	1) 2)	1) 2)
4. Lehmävasikat			
Alle 6 kk	teuraaksi	1) 2)	1) 2)
	emolehmiksi	1) 2)	1) 2)
	lypsylehmiksi	1) 2)	1) 2)
6 kk-alle 12 kk	teuraaksi	1)	1)
	emolehmiksi	1)	1)
	lypsylehmiksi	1)	1)
5. Hiehot (ei poikineet)			
12 kk-alle 24 kk	teuraaksi	1)	1)
	emolehmiksi	1)	1)
	lypsylehmiksi	1)	1)
24 kk ja yli	teuraaksi	1)	1)
	emolehmiksi	1)	1)
	lypsylehmiksi	1)	1)

B. LAMPAAT	1.5.1997 kpl
Uuhet 12 kk ja yli	1) 2)
Karitsoineet uuhet alle 12 kk	1) 2)
Tiineet uuhet alle 12 kk	
Muut naaraspuoliset lampaat alle 12 kk (karitsat)	
Pässit (kaikenikäiset)	

C. VUOHET	1.5.1997 kpl
Kutut 12 kk ja yli	1) 2)
Poikineet kutut alle 12 kk	1) 2)
Tiineet kutut alle 12 kk	
Muut naaraspuoliset vuohet alle 12 kk	
Pukit (kaikenikäiset)	

D. HEVOSET	1.5.1997 Suomenhevoset kpl	1.5.1997 Ponit kpl	1.5.1997 Muut hevosrodut kpl
Varsat alle 6 kk			
Varsat 6 kk-alle 12 kk			
Siitostammat			
Muut hevoset 1 vuoden-alle 4 vuoden			
Muut hevoset 4 vuotta ja yli			

E. SIAT	1.2.1997 kpl	1.3.1997 kpl	1.4.1997 kpl	1.5.1997 kpl
1. Emakot, elopaino 50 kg ja yli Tiineet, vähintään kerran porsineet emakot	1) 2)	1) 2)	1) 2)	1) 2)
Ei tiineet, vähintään kerran porsineet emakot	1) 2)	1) 2)	1) 2)	1) 2)
Tiineet ensikot (ei porsineet) 8 kk ja yli	1) 2)	1) 2)	1) 2)	1) 2)
Tiineet ensikot (ei porsineet) alle 8 kk				2)
Ei tiineet emakoiksi tarkoitetut nuoret siat				2)
2. Karjut, elopaino 50 kg tai yli Karjut 8 kk ja yli				2)
Karjut alle 8 kk				2)
3. Lhasiat, elopaino 50 kg ja yli				2)
4. Siat, elopaino alle 50 kg Siat, elopaino 20 kg-alle 50 kg, 3 kk ja yli				2)
Siat, elopaino 20 kg-alle 50 kg, alle 3 kk				
Porsaat, elopaino alle 20 kg				

F. SIIPIKARJA	1.5.1997 kpl
Kanat 20 viikkoa ja yli (ml. kanaemot)	
Kananpoikaset 16 - alle 20 viikkoa (pl. kukkopoikaset ja broileremopoikaset)	
Kananpoikaset alle 16 viikkoa (pl. kukkopoikaset ja broileremopoikaset)	2)
Kukot (ml. kukkopoikaset)	
Broileremot 18 viikkoa ja yli	
Broilerit (ml. muut broilertuotantoeläimet kuin broileremot)	2)
Ankkaemot 25 viikkoa ja yli	1) 2)
Muut ankat	
Kalkkunaemot 29 viikkoa ja yli	1) 2)
Muut kalkkunat	
Hanhienmot 30 viikkoa ja yli	1) 2)
Muut hanhet	
Tarhatut fasaaniemot 26 viikkoa ja yli	1) 2)
Muut tarhatut fasaanit	
Tarhatut sorsaemot 26 viikkoa ja yli	1) 2)
Muut tarhatut sorsat	
Viiriäiset 7 viikkoa ja yli kulutusmunien tuotantoon	2)
Muut viiriäiset	
Helmikanaemot 28 viikkoa ja yli	
Muut helmikanat	
Strutsit	

Kotieläinten lukumäärä poikkeaa merkittävästi vakiintuneesta määrästä. Selvitys liitteenä.

Tämä kappale on toimitettava maatalan talouskeskuksen sijaintikunnan maaseutuelinkeinoviranomaiselle viimeistään 30.5.1997.

ALLEKIRJOITUS

Vakuutan täällä lomakkeella olevat tiedot oikeiksi.

Paikka ja aika	Allekirjoitus
----------------	---------------

Blanketten skall tillställas landsbygdsnäringsmyndigheten i den kommun där gårdsbruksenheten är belägen senast 30.5.1997. Läs noga igenom ansökningsvillkoren innan Ni fyller i blanketten. Korrigera fel och anteckna uppgifter som saknas.

Myndighetens anteckningar

Blanketten emottagen, datum	Dnr
-----------------------------	-----

1. BASUPPGIFTER OM GÅRDSBRUKSENHETEN

Lägenhetssignum			
Gårdsbruksenhetens företagsnamn (se anv.)	Kommun där gårdsbruksenheten är belägen	Kommunnummer	Kommundel
Utdelningsadress	By där stamlägenheten är belägen	Stamlägenhetens namn	
Postnummer och postanstalt	Stamlägenhetens fastighetsbeteckning	Skattemyndighetens gårdsbruks-signum	
Juridisk form (se anv.)	Gårdsbruksenhetens huvudsakliga produktionsinriktning (se anv.)		

2. UPPGIFTER OM ODLAREN / ODLARNA (Om det är fråga om dödsbo, sammanslutning eller samfund, uppgifterna också på sidan 2)

Namnet på odlaren i första hand (odlare = sökanden / den som gör anmälan)		Övrig odlare	
Utdelningsadress		Utdelningsadress	
Postnummer och postanstalt		Postnummer och postanstalt	
Personbeteckning / Företags- eller samfundssignum		Personbeteckning / Företags- eller samfundssignum	
Beskattningskommun	Språk <input type="checkbox"/> 1 finska <input type="checkbox"/> 2 svenska	Beskattningskommun	Språk <input type="checkbox"/> 1 finska <input type="checkbox"/> 2 svenska
Juridisk form (se anv.)		Juridisk form (se anv.)	
Telefonnummer (även riktnummer)	NMT / GSM / Telefaxnummer	Telefonnummer (även riktnummer)	NMT / GSM / Telefaxnummer
<input type="checkbox"/> På gården odlas trädgårdsväxter för försäljning			
Bankförbindelse (penninginrättning och kontonummer)			

3. MARKANVÄNDNINGSSLAGEN OCH AREALERNA

	15.5.1996 ha	30.5.1997 ha		15.5.1996 ha	30.5.1997 ha
Egen åker och trädgård			Egna naturbeten och -ängar		
Till gården arrenderad åker			Till gården arrenderade naturbeten och -ängar		
Från gården utarrenderad åker			Från gården utarrenderade naturbeten och -ängar		
Åker i besittning			Naturbeten och -ängar i besittning		
- varav i odling			- varav i bruk		
Skogsbruksmark (skatteklasserna I-IV)			Tomtmark (inkl. byggnadsplats)		
Vägar, twinmark och impediment			Övriga användningsområden		
			Egen mark sammanlagt		

Har det efter 16.10.1994 skett förändringar i åkerarealen som är i besittning

ja; vidareutredning som bilaga

nej

BLANKETTER SOM MYNDIGHETEN MOTTAGIT (efter anteckningen överlämnas / skickas det andra exemplaret åt sökanden)

<input type="checkbox"/> Blnr 101B	<input type="checkbox"/> Blnr 102B	<input type="checkbox"/> Blnr 116	<input type="checkbox"/>
<input type="checkbox"/> Blnr 101C	<input type="checkbox"/> Blnr 102C		<input type="checkbox"/>
<input type="checkbox"/> Blnr 102A	<input type="checkbox"/> Blnr 108 (de som avger förbindelse år 1997)		<input type="checkbox"/>

4. TILLÄGGSUPPGIFTER OM ODLAREN / ODLARNA

Odlare i första hand	Övrig odlare <input type="checkbox"/> Det är fråga om make / maka / sambo
<input type="checkbox"/> får pension (ange vilken typ av pension)	<input type="checkbox"/> får pension
<input type="checkbox"/> får inte pension	<input type="checkbox"/> får inte pension
<input type="checkbox"/> 1 Avträdelsepension	<input type="checkbox"/> 1 Avträdelsepension
<input type="checkbox"/> 2 Förtida ålderspension	<input type="checkbox"/> 2 Förtida ålderspension
<input type="checkbox"/> 3 Individuell förtidspension	<input type="checkbox"/> 3 Individuell förtidspension
<input type="checkbox"/> 4 Full invalidpension	<input type="checkbox"/> 4 Full invalidpension
<input type="checkbox"/> 5 Arbetslöshetspension	<input type="checkbox"/> 5 Arbetslöshetspension
<input type="checkbox"/> 6 Annan, vad	<input type="checkbox"/> 6 Annan, vad
Graden av jordbruket som huvudsyssla (se ifyllningsanv.)	Graden av jordbruket som huvudsyssla (se ifyllningsanv.)
<input type="checkbox"/> 1 Inkomster av jordbruk över 75 %	<input type="checkbox"/> 1 Inkomster av jordbruk över 75 %
<input type="checkbox"/> 2 Inkomster av jordbruk över 50 % - 75 %	<input type="checkbox"/> 2 Inkomster av jordbruk över 50 % - 75 %
<input type="checkbox"/> 3 Inkomster av jordbruk 25 % - 50 %	<input type="checkbox"/> 3 Inkomster av jordbruk 25 % - 50 %
<input type="checkbox"/> 4 Inkomster av jordbruk under 25 %	<input type="checkbox"/> 4 Inkomster av jordbruk under 25 %

5. AVTAL/FÖRBINDELSE OM MINSKAD LANTBRUKSPRODUKTION ELLER UPPHÖRANDE AV LANTBRUKSPRODUKTION

På gården finns giltigt avtal / förbindelse om minskad lantbruksproduktion eller om upphörande av lantbruksproduktion.

Nej Ja; avtal / förbindelse är gjord _____ / _____ 19____ och är i kraft till och med _____ / _____ 19____.

Namnet på avtalet eller förbindelsen _____

Avtalet / förbindelsen berör bara en del av gården. Avtalsområdets / förbindelseområdets areal _____ ha

6. UTREDNING ÖVER DELÄGARE I DÖDSBO, SAMMANSLUTNING ELLER SAMFUND

Delägarens namn	Födelseid	Yrke	Andel i dödsbo sammanslutning eller samfund	Delägaren bor stadigvarande på gården om inte, avstånd från gården	Delägarens beskattningskommun i 1995 verkställda beskattningen
				<input type="checkbox"/> bor <input type="checkbox"/> bor inte, _____ km	
				<input type="checkbox"/> bor <input type="checkbox"/> bor inte, _____ km	
				<input type="checkbox"/> bor <input type="checkbox"/> bor inte, _____ km	

Odlar delägarna, eller någon av delägarna i dödsbo, sammanslutning eller samfund självständigt en annan gård ja nej

Om ja, ifylls följande tabell (bifoga bilaga vid behov)

Namn på delägare som odlar annan gård	Gårdens namn och adress	Lägenhetssignum	Om gården kommit i besittning efter 16.10.1994, orsak härtill

7. SÖKANDEN DELÄGARE I DÖDSBO, SAMMANSLUTNING ELLER SAMFUND

Sökanden är delägare i dödsbo, sammanslutning eller samfund som lämnar en egen ansökan ja nej

Om ja, ifylls följande tabell

Dödsboets, sammanslutningens eller samfundets namn och adress	Lägenhetssignum	Om dödsboet, sammanslutningen eller samfundet är grundat efter 16.10.1994, orsak härtill

8. UTLÄMNANDE AV UPPGIFTER

mina namn-, adress- och telefonnummeruppgifter **får inte** lämnas ut för undersökning och rådgivning som gäller landsbygdsnäringar

mina namn-, adress- och telefonnummeruppgifter samt lägenhetssignumet för registerenheten **får** lämnas som kundidentifikation till företag som idkar handel och förädling

mina namn-, adress- och telefonnummeruppgifter **får** lämnas för marknadsföringsändamål till företag som erbjuder produkter och tjänster som gäller landsbygdsnäringar

9. UNDERSKRIFT

Jag försäkrar att uppgifterna på denna blankett är riktiga.

Ort och datum	Underskrift
---------------	-------------

ANMÄLAN OM HUSDJUR PÅ GÅRDEN 1997

Nationella husdjursstöd, husdjursstöd under övergångsperioden och nordligt husdjursstöd ansöks på blankett 101B.

På denna blankett anmäls uppgifter om husdjurens antal för fastställande av husdjursstöd under övergångsperioden och nordligt husdjursstöd. I husdjursstödens ansökningsanvisningar berättas närmare om de djur som står som grund för stöden.

De djur som står som grund för stöden har på denna blankett markerats enligt följande:

1) = husdjursstöd under övergångsperioden

2) = nordligt husdjursstöd

Också sådana djur som 1.5.1997 finns på gården men inte berättigar till stöd anmäls på denna blankett.

På blanketten angivna uppgifter används bl.a. för statistikuppgifter.

Odlarens namn	Lägenhetssignum
---------------	-----------------

Myndighetens anteckningar

Ansökan anlänt, datum	Nr
-----------------------	----

A. NÖT		1.1.1997 st	1.5.1997 st
1. Mjölkkor		1)	1)
Mjölkkor 24 mån och mera			
Mjölkkor som kalvat under 24 mån		1)	1)
2. Dikor		1) 2)	1) 2)
Dikor 24 mån och mera			
Dikor som kalvat under 24 mån		1) 2)	1) 2)
3. Tjurar			
Under 6 mån	till slakt		
	till avel/ förädling		
6 mån- under 8 mån	till slakt	1) 2)	1) 2)
	till avel/ förädling	1) 2)	1) 2)
8 mån- under 12 mån	till slakt	1) 2)	1) 2)
	till avel/ förädling	1) 2)	1) 2)
12 mån- under 21 mån	till slakt	1) 2)	1) 2)
	till avel/ förädling	1) 2)	1) 2)
21 mån- under 24 mån	till slakt	1) 2)	1) 2)
	till avel/ förädling	1) 2)	1) 2)
24 mån och mera	till slakt	1) 2)	1) 2)
	till avel/ förädling	1) 2)	1) 2)
4. Kokalvar			
Under 6 mån	till slakt		
	till dikor		
	till mjölkkor		
6 mån- under 12 mån	till slakt	1)	1)
	till dikor	1)	1)
	till mjölkkor	1)	1)
5. Kvigor (som inte kalvat)		1)	1)
12 mån- under 24 mån till slakt			
	till dikor	1)	1)
	till mjölkkor	1)	1)
24 mån och mera	till slakt	1)	1)
	till dikor	1)	1)
	till mjölkkor	1)	1)

B. FÅR	1.5.1997 st
Tackor 12 mån och mera	1) 2)
Tackor som lammat under 12 mån	1) 2)
Dräktiga tackor under 12 mån	
Övriga honfår under 12 mån (lamm)	
Bässar (alla åldrar)	

C. GETTER	1.5.1997 st
Hongetter 12 mån och mera	1) 2)
Hongetter som fått killingar under 12 mån	1) 2)
Dräktiga hongetter under 12 mån	
Övriga hongetter under 12 mån	
Bockar (alla åldrar)	

D. HÄSTAR	1.5.1997 Finska hästar st	1.5.1997 Ponnyer st	1.5.1997 Övriga hästraser st
Föl under 6 mån			
Föl, 6 mån- under 12 mån			
Avelsston			
Övriga hästar 1 år- under 4 år			
Övriga hästar 4 år och mera			

E. SVIN	1.2.1997 st	1.3.1997 st	1.4.1997 st	1.5.1997 st
1. Suggor, 50 kg eller mera levande vikt	1) 2)	1) 2)	1) 2)	1) 2)
Dräktiga suggor som grisat minst en gång				
Icke-dräktiga suggor som grisat minst en gång	1) 2)	1) 2)	1) 2)	1) 2)
Dräktiga suggor (som inte grisat), 8 mån och mera	1) 2)	1) 2)	1) 2)	1) 2)
Dräktiga suggor (som inte grisat), under 8 mån				2)
Icke-dräktiga unga svin till suggor				2)
2. Galtar, 50 kg eller mera levande vikt				2)
Galtar 8 mån och mera				
Galtar under 8 mån				2)
3. Slaktsvin, 50 kg eller mera levande vikt				2)
4. Svin under 50 kg levande vikt				2)
Svin, levande vikt 20 kg- under 50 kg, 3 mån och mera				
Svin, levande vikt 20 kg- under 50 kg, under 3 mån				
Grisar, levande vikt mindre än 20 kg				

F. FJÄDERFÄN	1.5.1997 st
Hönor, 20 veckor och mera (frånräknat broileravelshönor)	
Hönskycklingar 16- under 20 veckor (frånräknat tuppkycklingar och broileravelshönskycklingar)	
Hönskycklingar under 16 veckor (frånräknat tuppkycklingar och broileravelshönskycklingar)	2)
Tuppar (medräknat tuppkycklingar)	
Broileravelshönor 18 veckor och mera	
Broilers (medräknat alla andra broiler- produktionsdjur än broileravelshönor)	2)
Ankhonor 25 veckor och mera	1) 2)
Övriga ankor	
Kalkonhönor 29 veckor och mera	1) 2)
Övriga kalkoner	
Gåshonor 30 veckor och mera	1) 2)
Övriga gäss	
Hägnade fasanhönor 26 veckor och mera	1) 2)
Övriga hägnade fasaner	
Hägnade andhonor 26 veckor och mera	1) 2)
Övriga hägnade änder	
Vaktlar för produktion av konsumtionsägg 7 veckor och mera	2)
Övriga vaktlar	
Pärllönshonor 28 veckor och mera	
Övriga pärllöns	
Strutsar	

Husdjurens antal avviker i betydande grad från det normala. Utredning på skild bilaga.

Denna del av blanketten bör senast 30.5.1997 tillställas landsbygdsnäringsmyndigheten i den kommun där gårdsbruksenhetens driftcentrum är beläget.

UNDERSKRIFT

Jag försäkrar att uppgifterna på denna blankett är riktiga.

Ort och tid

Underskrift

**MAA- JA METSÄTALOUSMINISTERIÖN
TIETOPALVELUKESKUS**

Tilastoryhmä
PL 250
00171 HELSINKI
vaihde (09) 134 211
fax (09) 1342 1573

<http://www.mmm.fi/tike>

**JORD- OCH SKOGSBRUKSMINISTERIETS
INFORMATIONSTJÄNSTCENTRAL**

Statistik
PB 250
00171 HELSINGFORS
Växel (09) 134 211
Fax (09) 1342 1573

**INFORMATION CENTRE OF
THE MINISTRY OF AGRICULTURE AND FORESTRY**

Statistics
P.O.Box 250
FIN - 00171 HELSINKI FINLAND
Phone +358 - 9 - 134 211
Fax +358 - 9 - 1342 1573