

XIV A

**MAANMITTAUS  
LANTMÄTERIET  
(L'ARPENTAGE)**

---

---

39

**MAANMITTAUSHALLITUKSEN  
KERTOMUS VUODELTA 1923  
LANTMÄTERISTYRELSENS  
BERÄTTELSE FÖR ÅR 1923**

(RAPPORT ANNUEL POUR L'ANNÉE 1923)

---

---

**HELSINKI, 1925**

XIV A

**MAANMITTAUS  
LANTMÄTERIET  
(L'ARPENTAGE)**

---

39

**MAANMITTAUSHALLITUKSEN  
KERTOMUS VUODELTA 1923  
LANTMÄTERISTYRELSENS  
BERÄTTELSE FÖR ÅR 1923**

(RAPPORT ANNUEL POUR L'ANNÉE 1923)

---



## Sisällysluettelo.

<b>I. Maanmittausvirkakunta kokonaisuudessaan.</b>	
Virkakunnan suuruus .....	1
<b>II. Maanmittaushallitus.</b>	
1. Henkilökunta ja tehtävät yleensä .....	2
Maanmittaushallituksen virkamiehet .....	2
Työt yleensä .....	3
Kiertokirjeitä .....	4
Maanmittauslaitoksen työvoiman lisääminen	5
Apulaisten oikeus itsenäisesti suorittaa vuokra-	
alueiden erottamisia .....	5
Palkkausasia .....	6
Kemijärven isojako .....	6
Toimitusten käsittelyjärjestys .....	7
Muita alistuksia ja lausuntoja .....	8
Maatilojen yhdistämiset .....	11
2. Maanmittaushallituksen arkisto .....	11
3. Maantieteellinen osasto ja sen työt .....	12
Pitäjäkartat kaavassa 1:20,000 .....	12
Taloudellinen kartta kaavassa 1:100,000 .....	13
Yleiskartta kaavassa 1:400,000 .....	14
Karttakirja kaavassa 1:400,000 .....	14
Kolmioimistyöt .....	14
Tarkastus- ja täydennysmittauksia .....	15
Konevarasto .....	15
Karttatöitä erinäisiä tarkoituksia varten .....	16
Kartastotöiden menot ja tulot .....	16
4. Maanmittaushallituksen topografisen osaston	
työt .....	16
Julkaisuja .....	16
Kolmioimiset .....	17
Topografiset kartoitustyöt .....	17
Geodeettiset laskutyöt .....	18
Karttain piirustus- ja monistustyöt .....	19
Osaston konekokoelma ja kirjasto .....	20
5. Maanmittaushallituksen valokopioilaitos ja kivi-	
paino .....	20
Henkilökunta .....	20
Työaika .....	20
Painokalusto .....	21
Karttain painatustyöt .....	21
6. Rahavarojen hoito Maanmittaushallituksessa .....	21
Määrärahat .....	21
Lunastuksia .....	23

## Innehållsförteckning.

<b>I. Lantmäterikåren i dess helhet.</b>	
Kårens storlek .....	1
<b>II. Lantmäteristyrelsen.</b>	
1. Personalen och arbetena överblick .....	2
Lantmäteristyrelsens tjänstemän .....	2
Arbetena överblick .....	3
Cirkulär .....	4
Ökning av arbetskraften vid Lantmäteristaten	5
Biträdens rätt att självständigt verkställa ut-	
brytning av legoområden .....	5
En arvodesfråga .....	6
Kemijärvi storskifte .....	6
Ordningen för förrätningarnas handläggning	7
Övriga hemställningar och utlåtanden .....	8
Sammanlagning av lägenheter .....	11
2. Lantmäteristyrelsens arkiv .....	11
3. Geografiska avdelningen och dess arbeten ..	12
Sockenkartor i skala 1:20,000 .....	12
Ekonomiska kartan i skala 1:100,000 .....	13
Generalkartan i skala 1:400,000 .....	14
Kartboken i skala 1:400,000 .....	14
Triangulationsarbeten .....	14
Revisions- och kompletteringsmätningar .....	15
Instrumentsamlingen .....	15
Kartarbeten för särskilda ändamål .....	16
Utgifter och inkomster av kartarbeten .....	16
4. Lantmäteristyrelsens topografiska avdelning	
och dess arbeten .....	16
Publikationer .....	16
Triangulationsarbeten .....	17
Topografiska mätningar .....	17
Geodetiska räknearbeten .....	18
Kartritnings- och reproduktionsarbeten .....	19
Avdelningens instrumentsamling och bibliotek	20
5. Lantmäteristyrelsens ljuskopieringsanstalt och	
stentryckeri .....	20
Personalen .....	20
Arbetstiden .....	20
Tryckeriinventarier .....	21
Karttryckningsarbeten .....	21
6. Kassaförvaltningen vid Lantmäteristyrelsen ..	21
Anslagen .....	21
Lösen .....	23

**III. Lääninmaanmittauskonttorit.**

Muutokset virkamiehissä .....	23
Työt yleensä .....	24
Ylimääräisiä virkamiehiä, puhtaaksikirjoittajia ja kartanpiirtäjiä .....	24
Tarkastuksia maalla .....	25
Maarekisteri .....	25
Rekisterikartat .....	25
Kantakarttoja uudistettu .....	25
Palkkiolaskuja tarkastettu .....	25
Toimituksia tarkastettu .....	26
Karttoja ja asiakirjoja säilytettäväksi jätetty ..	26

**IV. Toimitusinsinöörit ja heidän apulaisensa.**

Muutokset virkamiehissä .....	27
Toimitusinsinöörit .....	27
Maanmittausauskultantit .....	28
Kartoittajat .....	28
Maanmittausharjoittelijat .....	28
Työt .....	28
Tuloluokkia .....	34
Maanjako-oikeudet .....	34
Siirtokustannukset .....	35
Virkavirheet .....	36

**V. Erikoistilastoa.**

Vuokra-alueita muodostettu itsenäisiksi tiloiksi	37
Résumé .....	39

**Liite I.**

Luettelo vuonna 1923 virkatoimissa olleista maanmittausinsinööreistä ja heidän virka-apulaisistaan sekä heidän töistään ja kannetuista palkkauksista .....	43
--	----

**Liite II.**

Päätyneet maanmittaustoimitukset vuonna 1923 läänittäin .....	65
---	----

**Liite III.**

Luettelo vuosina 1919—1923 päätetyistä isojaoista ja verollepanoista kunnittain .....	75
---	----

**Liite IV.**

Luettelo vuosina 1919—1923 päätetyistä uusjaoista kunnittain .....	81
--	----

**Liite V.**

Luettelo vuosina 1919—1923 päätetyistä vanhemman jaon täydentämisistä (erillisistä) kunnittain	89
--	----

**Liite VI.**

Luettelo vuosina 1919—1923 päätetyistä uusjaoista ja vanhemman jaon täydentämisistä (yhdessä) kunnittain .....	97
--	----

**III. Länslantmäterikontoren.**

Förändringar bland tjänstemännen .....	23
Arbetena överhuvud .....	24
Extraordinarie tjänstemän, renskriverskor och kartritare .....	24
Inspektioner på marken .....	25
Jordregistret .....	25
Registerkartor .....	25
Renovering av konceptkartor .....	25
Granskade arvodesräkningar .....	25
Granskade förrättningar .....	26
Kartor och handlingar inlämnats .....	26

**IV. Förrättningsingeniörer och deras biträden.**

Förändringar bland tjänstemännen .....	27
Förrättningsingeniörer .....	27
Lantmäteriauskultanter .....	28
Kartläggare .....	28
Lantmäteripraktikanter .....	28
Arbetena .....	28
Inkomstklasser .....	34
Äodelningsrätterna .....	34
Utflyttningskostnader .....	35
Tjänstefel .....	36

**V. Specialstatistik.**

Legoområden avskiltts till självständiga lägenheter	37
Résumé .....	39

**Bilaga I.**

Förteckning över lantmätariingeniörer, som tjänstgjort år 1923, samt deras tjänstebiträden även som över deras arbeten och av dem uppburna avlöningar .....	43
---	----

**Bilaga II.**

Avslutade lantmäteriförrättningar år 1923 länsvis	65
---	----

**Bilaga III. °**

Förteckning över åren 1919—1923 avslutade stor-skiften och skattläggningar kommunvis .....	75
--	----

**Bilaga IV.**

Förteckning över åren 1919—1923 avslutade ny-skiften kommunvis .....	81
--	----

**Bilaga V.**

Förteckning över åren 1919—1923 avslutade kompletteringar av äldre skiften (enbart) kommunvis	89
---	----

**Bilaga VI.**

Förteckning över åren 1919—1923 avslutade ny-skiften och kompletteringar av äldre skiften (kombinerade) kommunvis .....	97
---	----

**Liite VII.**

Luettelo vuosina 1919—1923 päätetyistä nalkomisista kunnittain ..... 101

**Liite VIII.**

Luettelo vuosina 1919—1923 päätetyistä lohkomisista kunnittain ..... 129

**Liite IX.**

Luettelo vuosina 1919—1923 päätetyistä palstatilan erottamisista (erillisistä) kunnittain ..... 183

**Liite X.**

Luettelo vuosina 1919—1923 päätetyistä lohkomisista ja palstatilan erottamisista (yhdessä) kunnittain ..... 211

**Liite XI.**

Luettelo vuosina 1919—1923 päätetyistä vesialueen jaoista kunnittain ..... 249

**Liite XII.**

Luettelo vuosina 1919—1923 päätetyistä vesijätön jaoista kunnittain ..... 253

**Liite XIII.**

Luettelo vuosina 1919—1923 päätetyistä tilusvaihdosta kunnittain ..... 257

**Tilastokarttoja.**

Uudet pitäjänkartat v. 1923 lopussa. Taloudellinen kartta v. 1923 lopussa. Yleiskartta v. 1923 lopussa. Tähtitieteelliset paikanmääräykset sekä tehdyt ja tekeillä olevat pääkolmiomittaukset v. 1923 lopussa. Topografiset mittaukset v. 1923 lopussa. Tilastollinen kartta v. 1923 loppuun itsenäisiksi tiloiksi erotetuista vuokra-alueista

**Bilaga VII.**

Förteckning över åren 1919—1923 avslutade klyvningar kommunvis ..... 101

**Bilaga VIII.**

Förteckning över åren 1919—1923 avslutade styckningar kommunvis ..... 129

**Bilaga IX.**

Förteckning över åren 1919—1923 avslutade jordavsöndringar (enbart) kommunvis ..... 183

**Bilaga X.**

Förteckning över åren 1919—1923 avslutade styckningar och jordavsöndringar (kombinerade) kommunvis ..... 211

**Bilaga XI.**

Förteckning över åren 1919—1923 avslutade skiften av vattenområden kommunvis ..... 249

**Bilaga XII.**

Förteckning över åren 1919—1923 avslutade tillandningsskiften kommunvis ..... 253

**Bilaga XIII.**

Förteckning över åren 1919—1923 avslutade ägobyten kommunvis ..... 257

**Statistiska kartor.**

Nya sockenkartor vid årsslutet 1923. Ekonomiska kartan vid årsslutet 1923. Generalkartan vid årsslutet 1923. Astronomiska Ortsbestämningar samt utförda och under arbete varande huvudtrianguleringar vid årsslutet 1923. Topografiska mätningar vid årsslutet 1923. Statistisk karta över de legoområden, vilka intill utgången av år 1923 avskilts till självständiga lägenheter..

## Table des matières.

<b>I. Le corps des arpenteurs dans sa totalité.</b>			
Personnel .....	1	Contrôles sur le terrain .....	25
<b>II. L'Administration de l'Arpentage.</b>		Le cadastre .....	25
1. Personnel et les fonctions en général .....	2	Carte du cadastre .....	25
Employés de l'Administration .....	2	Cartes originales renouvelées .....	25
Travaux en général .....	3	Comptes d'honoraires contrôlés .....	25
Circulaires .....	4	Travaux contrôlés .....	26
Augmentation du personnel .....	5	Cartes et documents déposés .....	26
Droit des auxiliaires de détacher de leur propre autorité des fermes fouées .....	5	<b>IV. Ingénieurs-arpenteurs et leurs auxiliaires.</b>	
Question d'appointements .....	6	Changements du personnel .....	27
Répartition cadastrale de Kemijärvi .....	6	Ingénieurs-arpenteurs .....	27
Ordre d'examen des causes .....	7	Novices d'arpentage .....	28
Suppliques et avis donnés .....	8	Leveurs de plans .....	28
Fusion des propriétés rurales .....	11	Praticiens d'arpentage .....	28
2. Archives de l'Administration de l'Arpentage ..	11	Travaux .....	28
3. La Section de Géographie et ses travaux .....	12	Classification d'après les revenus .....	34
Cartes de communes au 20,000e .....	12	Tribunaux de partage de terre .....	34
Carte économique au 100,000e .....	13	Frais de transport .....	35
Carte générale au 400,000e .....	14	Fautes commises au service .....	36
Atlas au 400,000e .....	14	<b>V. Statistique spéciale.</b>	
Travaux géodésiques .....	14	Detachements des terrains loués en fermes indé- pendantes .....	37
Mesures complémentaires et de revision .....	15	<b>Résumé</b> .....	39
Collection d'instruments .....	15	<b>I:ère Annexe.</b>	
Travaux cartographiques pour buts spéciaux ..	16	Régistre des ingénieurs-arpenteurs au service pen- dant l'année 1923, de leurs auxiliaires, de leurs travaux ainsi que de leurs appointements ....	43
Revenus et dépenses des travaux cartographi- ques .....	16	<b>Annexe II.</b>	
4. La Section de Topographie et ses travaux ..	16	Opérations d'arpentage achevées en 1923, par gou- vernements .....	65
Publications .....	16	<b>Annexe III.</b>	
Travaux de triangulation .....	17	Régistre des partages cadastraux et des impositions des fermes, effectués 1919—1923, par communes	75
Levés topographiques .....	17	<b>Annexe IV.</b>	
Calculations géodésiques .....	18	Régistre des répartitions cadastrales terminées en 1919—1923, par communes .....	81
Travaux de dessin et de reproduction de cartes	19	<b>Annexe V.</b>	
Collection d'instruments et bibliothèque .....	20	Régistre des partages anciens complétés, terminés en 1919—1923, par communes .....	89
5. L'Atelier photomécanique et l'imprimerie litho- graphique .....	20	<b>Annexe VI.</b>	
Personnel .....	20	Régistre des répartitions nouvelles et des partages anciens complétés (combinés), terminés en 1919 —1923, par communes .....	97
Heures de travail .....	20		
Inventaires de l'imprimerie .....	21		
Travaux d'impression de cartes .....	21		
6. Comptabilité de l'Administration de l'Arpentage	21		
Crédits budgétaires .....	21		
Droits d'expédition .....	23		
<b>III. Bureaux provinciaux d'arpentage.</b>			
Changements du personnel .....	23		
Travaux en général .....	24		
Employés surnuméraires, dactylographes et dessi- nateurs de cartes .....	24		

**Annexe VII.**

Régistre des partages de fermes en deux lots, terminés en 1919—1923, par communes ..... 101

**Annexe VIII.**

Régistre des partages de fermes en plusieurs lots, terminés en 1919—1923, par communes ..... 129

**Annexe IX.**

Régistre des partages de fermes en parcelles, terminés en 1919—1923, par communes ..... 183

**Annexe X.**

Régistre des partages de fermes en lots et en parcelles (combinés) terminés en 1919—1923, par communes ..... 211

**Annexe XI.**

Régistre des partages de superficie d'eau, terminés en 1919—1923, par communes ..... 249

**Annexe XII.**

Régistre des partages d'alluvions, terminés en 1919—1923, par communes ..... 253

**Annexe XIII.**

Régistre des échanges de lots de terrain, effectuées en 1919—1923, par communes ..... 257

**Cartes statistiques à la fin de l'année 1923.**

Cartes nouvelles de communes. Carte économique. Carte générale. Déterminations astronomiques et triangulations principales, effectuées et en préparation. Levés topographiques. Carte statistique indiquant le détachement des terrains loués en fermes indépendantes .....

## I. Maanmittausvirkakunta kokonaisuudessaan.

Maanmittaushallituksen, lääninmaanmittauskonttorien ja maanmittarikunnan virkamiehien ja palkkiovirkailijoiden henkilökunta oli tilastovuoden lopussa seuraava:

## I. Lantmäterikåren i dess helhet.

Antalet ordinarie och arvodestjänstemån vid Lantmäteristyrelsen, länslantmäterikontoren och inom lantmätarkåren utgjorde vid redogörelseårets utgång:

Virkakun-  
nan sum-  
maus.  
Kårens  
storlek.

	Maanmittaushallituk- sessa Lantmäteristyrelsen	Uudenmaan läänissä Nylands län	Turun ja Porin I sekä Ahvenanmaalla Åbo och Björneborgs län samt Åland	Hämeen läänissä Tavastehus län	Viljoon läänissä Viborgs län	Mikkelin läänissä S:t Michels län	Kuopion läänissä Kuopio län	Vasalan läänissä Vasa län	Oulun läänissä Uleåborgs län	Yhteensä Summa
<i>Virkamiehiä: — Tjänstemån:</i>										
Maanmittaushallituksessa — Vid lant- mäteristyrelsen .....	39	—	—	—	—	—	—	—	—	39
Lääninmaanmittauskonttoreissa — Vid länslantmäterikontoren .....	—	4	5	3	7	3	5	7	5	39
Toimitusinsinöörejä: — Förrättnings- ingenjörer:										
Ylemmän palkkaushuokan vanhempia maanmittausinsinöörejä — Äldre lant- mäteriingenjörer i högre löneklass ..	—	4	8	4	8	3	6	9	4	46
Alemmän palkkaushuokan vanhempia maanmittausinsinöörejä — Äldre lant- mäteriingenjörer i lägre löneklass ..	—	5	10	5	9	4	7	10	9	59
Nuorempia maanmittausinsinöörejä — Yngre lantmäteriingenjörer .....	—	9	15	6	15	4	6	14	8	77
Ylimääräisiä maanmittausinsinöörejä — Extraordinarie lantmäteriingenjörer ..	—	11	4	2	—	—	3	1	1	22
Maanmittausauskultantteja — Lantmä- teriauskultanter .....	—	—	1	2	—	—	1	1	2	7
Yhteensä — Summa	39	33	43	22	39	14	28	42	29	289
Palkkiovirkailijoita — Arvodestjänstemån	41	10	19	10	24	9	11	15	10	149
Kartoittajia — Kartläggare .....	—	7	4	8	5	1	8	7	9	49
Maanmittausharjoittelijoita — Lantmä- teripraktikanter .....	—	16	32	21	14	8	18	31	20	160
Yhteensä — Summa	80	66	98	61	82	32	65	95	68	647

Vertaillessa edellä olevaa taulukkoa samaan taulukkoon vuodelta 1919 nähdään, että silloin oli virkamiehiä 291, palkkio-

Vid jämförelse av ovanstående tabell med samma tabell för år 1919 framgår, att tjänstemännens antal då var 291, ar-

virkaillijoita 126, kartoittajia 32 ja maanmittausharjoittelijoita 73. Kuluneena viisivuotiskautena on siis virkamiesten luku pysynyt melkein samana, palkkiovirkailijain ja kartoittajain luvussa taas on havaittavissa tuntuva kasvaminen, mutta varsinkin on huomattava, että maanmittausharjoittelijain luku on lisääntynyt enemmän kuin kaksinkertaiseksi.

Maanmittaushallituksen ja lääninmaanmittauskonttorien virkamiesten sekä toimitusinsinöörien ja heidän apulaistensa lukumäärissä on vuoden kuluessa tapahtunut seuraavat muutokset:

vodestjänstemännens 126, kartläggarnes 32 och lantmäteripraktikanernas 73. Under sistförflutna femårsperiod har alltså tjänstemännens antal förblivit nästan oförändrat, varemot i arvodestjänstemännens och kartläggarnas antal en betydande tillväxt kan förmärkas, men isynnerhet bör observeras, att lantmäteripraktikanernas antal mer än fördubblats.

I tjänstemännens vid Lantmäteristyrelsen och länslantmäterikontoren ävensom förrättningsingeniörernas och deras biträdens antal ha under året följande förändringar inträffat:

	Poistuneita — Avgångna					Läsaattuleita — Tillkomna
	virkaeron kautta genom avsked	kuoleman kautta genom döden	työnsäntämisen kautta maanmittauslaitoksen ilkojuonielle genom befördran utom lantmäteristaten	Ilman tunnetaan syytä utan känd anledning	Yhteensä — Summa	
Lääninmaanmittauskonttorien virkamiehiä —						
Tjänstemän vid länslantmäterikontoren ..	—	1	—	—	1	—
Toimitusinsinöörejä ja auskultanteja ..	—	—	—	—	—	—
Förrättningsingeniörer och auskultanter ..	1	3	—	3	7	4
Harjoittelijoita — Praktikanter .....	—	—	—	13	13	43
Kartoittajia — Kartläggare .....	—	1	—	—	1	4
Yhteensä — Summa	1	5	—	16	22	51

Huomiota ansaitsee harjoittelijain lukumäärän suuri lisäys, joka osoittaa, että maanmittausalalle on nuorta voimaa pyrkimässä. Sen sijaan valmiin työvoiman määrää ei vielä kuluneenkaan vuoden aikana ole saatu lisääntymään.

Uppmärksamhet förtjänar den stora tillväxten av antalet praktikanter, som ger vid handen, att unga krafter stå i beråd att beträda lantmäteribanan. Där emot har tillgången på utbildad arbetskraft icke heller under det förflutna året kunnat fås att tillväxa.

## II. Maanmittaushallitus.

### 1. Henkilökunta ja tehtävät yleensä.

Tilastovuoden kuluessa on Maanmittaushallituksen virkamiehistössä tapahtunut seuraavat muutokset.

Elokuun 17 päivänä nimitettiin Maanmittaushallituksen sihtööri Torsten Harry

*Maanmittaushallituksen virkamiehet.  
Lantmäteristyrelsens tjänstemän.*

## II. Lantmäteristyrelsen.

### 1. Personalen och arbetena överhuvud.

Under redogörelseåret har inom Lantmäteristyrelsens tjänstemannakår skett följande förändringar.

Den 17 augusti utnämndes sekreteraren vid Lantmäteristyrelsen Torsten Harry

Niklander revisionikonttorin ylireviisoriiksi.

Allainmaittuihin virkoihin on nimitetty seuraavat henkilöt:

Marraskuun 15 päivänä maanmittausinsinööri Onni Ossian Lehtinen Maanmittaushallituksen maantieteellisen osaston johtajan virkaan, filosofian maisteri Väinö August Ossian Jäämaa Maanmittaushallituksen maantieteellisen osaston johtajan apulaisen virkaan ja maanmittausinsinööri Artur Edvard Lönnbohm Maanmittaushallituksen nuoremman maanmittausinsinöörin virkaan.

Maanmittaushallituksen käsiteltävänä on ollut 3,899 asiaa, jotka jakaantuivat seuraavasti:

Lausuntoja Korkeimmalle oikeudelle .....	33
S:n Korkeimmalle hallinto-oikeudelle .....	11
S:n Maatalousministeriölle .....	96
S:n muille ministeriölle .....	82
S:n maaherroille .....	31
S:n muille viranomaisille .....	10
Vastauksia lääninmaanmittauskonttorien alistuksiin .....	39
Ohjeita ja määräyksiä lääninmaanmittauskonttoreille .....	117
Virkakunnan järjestelyä koskevia asioita .....	153
Kanteluita maanmittausinsinöörejä vastaan .....	67
Varainhoitoa koskevia asioita .....	714
Maksumääräyksiä ja tilauksia .....	647
Muita asioita .....	1,899

Näistä käsiteltiin vuoden kuluessa lopullisesti 3,785 ja 114 siirtyi seuraavaan vuoteen.

Mainittuja asioita käsiteltäessä on laadittu 5,729 toimituskirjaa, niistä 405 Valtionneuvostoon, Korkeimpaan oikeuteen ja Korkeimpaan hallinto-oikeuteen. Topo-

Niklander till överrevisor vid revisionskontoret.

Till nedansagda tjänster ha följande personer utnämnts:

Den 15 november lantmätariingeniören Onni Ossian Lehtinen till föreståndare för Lantmäteristyrelsens geografiska avdelning, filosofiemagistern Väinö August Ossian Jäämaa till föreståndarens för Lantmäteristyrelsens geografiska avdelning adjoint och lantmätariingeniören Artur Edvard Lönnbohm till yngre lantmätariingeniör vid Lantmäteristyrelsen.

Lantmäteristyrelsen har handlagt 3,899 ärenden, varav:

*Työt yleensä. Arbetena öfverhuvud.*

Utlåtanden till Högsta domstolen .	33
» » Högsta förvaltningsdomstolen .....	11
Utlåtanden till Lantbruksministeriet	96
» » övriga ministerier ..	82
» » landshövdingarna ..	31
» » övriga myndigheter	10
Svar på länslantmäterikontorens hemställningar .....	39
Förhållningsregler och föreskrifter för länslantmäterikontoren .....	117
Ärenden angående kårens organisation .....	153
Klagomål mot lantmätariingeniörer	67
Ärenden angående kassaförvaltningen .....	714
Utanordningar och rekvisitioner ..	647
Övriga ärenden .....	1,899

Av dessa slutbehandlades under året 3,785 och överfördes till följande år 114.

Vid handläggning av förenämnda ärenden ha 5,729 skrivelser avlåtits, varav 405 expedierats till Statsrådet, Högsta domstolen och Högsta förvaltningsdom-



grafiselta osastolta on lähetetty yhteensä 353 kirjettä asioissa, jotka eivät sisälly edellämäinnittuihin lukuihin.

Maanmittaushallituksessa on pidetty 96 täysi-istuntoa, joissa on käsitelty 753 asiaa.

Vuoden 1919 vuosikertomuksen mukaan oli Maanmittaushallitus sanottuna vuonna käsitellyt yhteensä 2,993 asiaa, joista täysi-istunnoissa 853, ja laadittiin näistä kaikkiaan 3,290 toimituskirjaa. Kaikkien käsiteltyjen asiain sekä laadittujen toimituskirjain luku on siis sanottuun vuoteen verrattuna kasvanut, mutta täysi-istunnoissa käsiteltyjen asiain luku jonkun verran vähentynyt.

Maanmittaushallitus on tilastovuonna antanut seuraavat kiertokirjeet.

*Kiertokirjeitä.  
Cirkulär.*

Huhtikuun 27 p:nä kiertokirjeen N:o 17 lohkomis- ja palstatilan erottamistoimistusten käsittelystä, vuokra-alueen erottamisesta palstatilasta, useampaan samasta maakirjatalosta muodostettuun tilaan kuuluvan alueen lohkomisesta, menettelystä asutustilain lohkomalla muodostamisessa ja näiden tilain maarekisteriin merkitsemisestä, uusien maakirjatalojen muodostamisesta, evankelis-luterilaisten ja kreikkalais-katolisten seurakuntain papiston ja lukkarin virkataloihin kuuluvia torppia ja mäkitupa-alueita erotettaessa, valtion metsämaiden asuttamista koskevista maanmittaustoimituksista sekä tilattoman väestön asuttamista koskevista maanmittaustoimituksista.

Toukokuun 31 p:nä kiertokirjeen N:o 18 laittomien apulaisten käyttämisestä sekä laillisten apulaisten käyttämisestä tehtäviin, joihin heillä ei ole oikeutta.

Kesäkuun 13 p:nä kiertokirjeen N:o 19 kartoittajien ja vanhempien maanmittausharjoittelijain oikeudesta suorittaa erikoistapauksissa vuokra-alueiden erottamisia sekä toimituspalkkioiden perimisestä.

stolen. Från topografiska avdelningen ha sammanlagt 353 brev blivit expedierade i ärenden, vilka ej ingå i ovannämnda tal.

Vid Lantmäteristyrelsen ha 96 plena ägt rum, varvid handlagts sammanlagt 753 ärenden.

Enligt årsberättelsen för år 1919 hade Lantmäteristyrelsen under sagda år handlagt sammanlagt 2,993 ärenden, varav 853 vid plena, och avlätos med anledning av dessa inalles 3,290 skrivelser. Antalet av samtliga handlagda ärenden och avlätna skrivelser har alltså i förhållande till sagda år ökats, medan antalet vid plena handlagda ärenden i någon mån minskats.

Lantmäteristyrelsen har under redogörelseåret utfärdat följande cirkulär.

Den 27 april cirkulär N:o 17 angående handläggning av ägostycknings- och parcelleringsförrättningar, om legoområdes avskiljande från parcell, om styckning av område, som hört till flera av samma jordebokshemman bildade lägenheter, om tillvägagångssättet vid bildandet av kolonisationslägenheter genom styckning samt dessa lägenheters införande i jordregistret, om bildandet av nya jordebokshemman vid utbrytning av torp och backstuguområden, underlydande prästerskapets och klockares i evangelisk-lutherska och grekisk-katolska församlingar boställen, om lantmåteriförrättningar, som avse kolonisation av statens skogsmarker samt förrättningar, avseende kolonisation för den obesuttna befolkningen.

Den 31 maj cirkulär N:o 18 om användandet av olagliga biträden samt om lagliga biträdens användande vid göromål, vartill de icke äro berättigade.

Den 13 juni cirkulär N:o 19 om kartläggares och äldre lantmåteripraktikanter rätt att i särskilda fall verkställa utbrytning av legoområden samt om uppbörd av förrättningsarvoden.

Joulukuun 14 p:nä kiertokirjeen N:o 20, sisältävä lisäohjeita työtilikirjan tekemisestä.

Tämän lisäksi on lääninmaanmittauskonttoreille annettu 23 kiertokirjelmää erilaisissa lääninmaanmittauskonttorien toimintaa koskevissa asioissa.

Maanmittaushallituksen kesäkuun 14 p:nä 1922 tekemän alistuksen johdosta Tasavallan Presidentti vahvisti huhtikuun 21 p:nä asetuksen maanmittausopetuksen väliaikaisesta muuttamisesta sekä asetuksen maanmittausauskultantteja ja harjoittelijoita koskevain säännösten väliaikaisesta muuttamisesta. Samana päivänä antoi Valtioneuvosto päätöksen maanmittausopetuksen väliaikaisesta järjestämisestä. Näiden asetusten ja päätöksen mukaan on Teknillisen korkeakoulun maanmittausosaston oppilaille toimeenpantava ensimmäisen ja toisen lukuvuoden välisenä kesänä erityisiä pitempiaikaisia käytännöllisiä harjoitteluja kenttätöissä. Opetus on väliaikaisesti järjestettävä siten, että oppilaalle, joka kahtena lukuvuotena on harjoittanut tietopuolisia opintoja korkeakoulussa sellaisissa diplomitutkinnon molempiin osiin kuuluvissa aineissa, jotka opettajakollegio katsoo välttämättömäksi maanmittausauskultantiksi pääsemistä varten, sekä suorittanut niissä tutkinnon, annetaan todistus sellaisesta päätetystä oppijaksosta, jonka nojalla hänet, kun hän lisäksi esittää selvityksen yhteensä kuuden kuukauden käytännöllisestä maanmittausharjoittelusta, voidaan ottaa maanmittausauskultantiksi.

Kun tilanne maanmittaustöiden alalla oli sellainen, että, ellei erinäisiä toimituksia saatu entistä nopeammin joutumaan, siitä voi aiheutua hyvinkin arveluttavia haittoja, niin Maanmittaushallitus toukokuun 22 p:nä Maatalousministeriölle tekemässään alistuksessa esitti, että Valtioneuvosto antaisi päätöksen, jonka mukaan Maanmittaushallitus voisi myön-

Den 14 december cirkulär N:o 20 innefattande tilläggsföreskrifter för upprättande av arbetsredovisningen.

Härutöver har till länslantmäterikontoren avlåtits 23 cirkulärbrev, behandlande olika frågor inom länslantmäterikontorens verksamhet.

Med anledning av Lantmäteristyrelsens hemställan av den 14 juni 1922 stadfäste Republikens President den 21 april förordningen angående temporär ombildning av lantmäteriuundervisningen samt förordningen angående temporär ändring av lantmäteriauskultanter och praktikanter berörande stadganden. Samma dag utfärdade Statsrådet beslut angående temporärt ordnande av lantmäteriuundervisningen. Enligt sagda förordningar och beslut skall för eleverna vid lantmäteriavdelnin- gen i Tekniska högskolan under sommaren emellan första och andra läseåren anordnas särskilda, under en längre tid fortgående praktiska övningar i fältarbeten. Undervisningen skall temporärt ordnas sålunda, att åt elev, som under två läseår bedrivit teoretiska studier i högskolan uti sådana till diplomexamens båda delar hörande ämnen, vilka lärarkollegiet anser nödvändiga för den, som önskar bliva antagen till lantmäteriauskultant och i dessa ämnen avlagt examen, utfärdas intyg över en sådan genomgången lärokurs, på grund varav han, sedan han dessutom företett utredning över sammanlagt sex månaders praktisk övning i lantmäteri, kan bliva antagen till lantmäteriauskultant.

Då läget på lantmäteriarbetenas område var sådant, att, därest en del mera måktpåliggande förrättningar icke kunde påskyndas, härav t. o. m. rätt betänkliga olägenheter kunde bli en följd, föreslog Lantmäteristyrelsen i en den 22 maj till Lantbruksministeriet gjord hemställan, att Statsrådet ville utfärda sådant beslut, enligt vilket Lantmäteristyrelsen kunde

*Maanmittauslaitoksen työtöimain lisääminen.*

*Ökandet av arbetskrafterna vid lantmäteristatens.*

*Apulaisten oikeus itsenäisesti suorittaa vuokra-alueiden erottamisia.*

*Byrådens rätt att självständigt verkställa utbrytning av legoområden.*

tää kartoittajille ja vanhemmille maanmittausharjoittelijoille, jotka ovat pitemmän aikaa nuhteettomasti ja menestyksellä maanmittaustehtäviä suorittaneet, oikeuden samoin oikeuksin ja velvollisuuksin kuin maanmittausauskultantti suorittaa sellaisten vuokra-alueiden erottamisia, joiden lunastamisesta on olemassa asianosaisten sopimus tai viranomaisen päätös. Seuranneen toukokuun 30 p:nä Valtioneuvosto antoi Maanmittaushallituksen ehdotuksen mukaisen päätöksen asiassa. Tämän perusteella on tällaisia erikoisoikeuksia annettu kahdeksalle maanmittausharjoittelijalle ja kartoittajalle.

*Palkkaus-  
asia.  
En arvodes-  
tråga.* Sen johdosta että suuremmat ja tärkeämmät toimitukset voimassa olleen maanmittaustaksan mukaan olivat suhteellisesti huomommin palkattuja kuin pienet toimitukset ja että erinäisistä töistä suoritettava palkkio oli osoittautunut liian alhaiseksi ehdotti Maanmittaushallitus toukokuun 9 p:nä, että voimassa ollutta taksaa näissä suhteissa muutettaisiin. Seuranneen kesäkuun 8 p:nä Tasavallan Presidentti vahvisti asetuksen maanmittauslaitoksesta kesäkuun 15 p:nä 1918 annetun asetuksen muuttamisesta.

*Kemijärven  
isojako.  
Kemijärvi  
storskitte.* Huhtikuun 19 p:nä Maanmittaushallitus antoi Maatalousministeriölle lausuntonsa asiasta, joka johtui siitä, että sanomalehdissä oli julkaistu kirjoitus, jossa käsiteltiin Kemijärven, Kuusamon ja Kuolajärven pitäjissä toimitettavan isojaon joutumista sekä siellä toimitettavia valtion metsänhakkuita. Samalla annettiin lausunto niinikään lausuttavaksi lähetetystä, mainittujen isojakokysymysten käsittelyä koskevasta Eduskunnan laki- ja talousvaliokunnan mietinnöstä v:lta 1922.

Sen mukaan mitä Maanmittaushallituksen tietoon oli tullut oli Oulun läänin maaherra myöntänyt Kemijärven pitäjän erinäisten jakokuntien osakkaille oikeuden väliaikaisissa lohkoissa leimauttaa ja hakattaviksi myydä kaikki määrämittaiset

berättiga kartläggare och äldre lantmäteri-  
praktikanter, vilka en längre tid oklan-  
derligt och med framgång utfört lant-  
måterigöromål, att med samma rättighe-  
ter och skyldigheter, som lantmäteri-  
auskultant, verkställa avskiljande av så-  
dana legoområden, beträffande vilkas in-  
lösen överenskommelse parterna emellan  
eller myndighets utslag föreligger. Den  
30 därpåföljande maj utfärdade Statsrådet  
sitt beslut i enlighet med Lantmäteristy-  
relsens förslag. På grund härav ha ovan-  
nämnda rättigheter beviljats åtta lant-  
mäteripraktikanter och kartläggare.

Med anledning av att större och vik-  
tigare förrättningar enligt gällande lant-  
mäteritaxa voro jämförelsevis sämre er-  
satta än små förrättningar och att arvodet  
för vissa arbeten visat sig vara alltför lågt  
föreslog Lantmäteristyrelsen den 9 maj,  
att gällande taxa i antydda avseenden  
skulle ändras. Den 8 därpåföljande juni  
stadfäste Republikens President en förord-  
ning angående ändring av förordningen  
om lantmäteriväsendet, given den 15 juni  
1918.

Den 19 april avgav Lantmäteristyrelsen  
sitt utlåtande till Lantbruksministeriet i  
ett ärende, som föranletts av en i tid-  
ningspressen synlig artikel, vari avhand-  
lades det i Kemijärvi, Kuusamo och Kuola-  
järvi socknar pågående storskitets på-  
skyndande samt Statens därstädes be-  
ramade skogsavverkningar. Därjämte av-  
gavs utlåtande även angående Riksdagens  
lag- och ekonomieutskotts betänkande av  
år 1922 rörande behandlingen av sagda  
storskitetsfrågor.

Enligt vad Lantmäteristyrelsen erfarit,  
hade landshövdingen i Uleåborgs län be-  
viljat intressenterna i särskilda skifteslag  
inom Kemijärvi socken rätt att inom  
provisionellt utstakade skiften låta av-  
stämpla och för avverkning försälja samt-

puut. Maanmittaushallitus, jolta maaherra oli pyytännyt asiassa lausuntoa, oli ehdottanut, että hakkuulupa myönnettäisiin, mutta että se olisi rajoitettava koskemaan vain talojen kesken jaettaviksi erotettuja tai erotettaviksi suunniteltuja alueita. Kun Maanmittaushallituksen käsityksen mukaan hakkuulupia ei olisi saanut ulottaa niihin osiin väliaikaisia lohkoja, jotka jäävät talojen kesken jaettavan alueen ulkopuolelle, eikä valtiollakaan ollut mitään oikeutta toimittaa hakkuuta niillä väliaikaisten lohkojen ulkopuolella olevilla alueilla, jotka tulevat jaossa talollisille siirtymään, niin Maanmittaushallitus ehdotti kirjeessään kesäkuun 4 p:ltä Oulun läänin maaherralle, että hänen toimestaan pidettäisiin asianosaisten kanssa kokous, jossa koetettaisiin saada niin hyvin talolliset kuin valtio sitovalla tavalla luopumaan hakkaamasta metsää alueilla, joilla he Maanmittaushallituksen edellä esitetyn käsityksen mukaan ei ollut oikeutta hakkuuta toimittaa. Samanlaisen ehdotuksen teki Maanmittaushallitus Maatalousministeriölle kirjeessään marraskuun 22 p:ltä. Asia ei tilastovuoden kuluessa aiheuttanut toimenpidettä.

Kun erilaisten maanmittaustöiden suuri lisääntyminen viime vuosina oli maanmittausvirvakunnassa aiheuttanut yhä tuntuvammaksi käyvän työvoimain puutteen, joten käytettävänä olevilla työvoimilla ei kaikkia vireillä olevia kiireellisinä pidettäviä toimituksia missään tapauksessa voitu saada suoritetuiksi yhtä aikaa ja niin nopeasti kuin töitten laatu vaatisi, ja kun sekä valtion edustajain että yksityisten taholta vaadittiin omia toimituksia kiireellisimpinä suoritettaviksi, alistui Maanmittaushallitus toukokuun 19 p:nä Valtioneuvoston ratkaistavaksi, missä järjestyksessä eri toimitusryhmät niiden

liga träd till ett visst mått. Lantmäteristyrelsen, av vilken landshövdingen anhållit om utlåtande i saken, hade föreslagit, att avverkningsrätten skulle beviljas, men att denna borde begränsas att omfatta endast sådana områden, som avskilts eller komme att avskiljas i och för skifte hemmanen emellan. Då enligt Lantmäteristyrelsens uppfattning avverkningsrätten icke bort utsträckas till de delar av de provisionella skiftena, vilka stanna utanför det område, som kommer att skiftas hemmanen emellan, och icke heller staten var berättigad att verkställa avverkning å områden, liggande utanför de provisionella skiftena, vilka områden vid kommande skifte övergå till hemmansägarna, föreslog Lantmäteristyrelsen i skrivelse av den 4 juni för landshövdingen i Uleåborgs län, att på hans föranstaltande måtte med sakägarna sammanträdas, varvid såväl hemmansägarna som staten borde på bindande sätt fås att avstå från skogsavverkning inom sådana områden, där de enligt Lantmäteristyrelsens ovananförde uppfattning icke hade rätt att bedriva skogshygge. Ett liknande förslag gjorde Lantmäteristyrelsen till Lantbruksministeriet i skrivelse av den 22 november. Under redogörelseåret föranledde saken dock ingen åtgärd.

På grund av att den stora ökningen av olika lantmäterigöromål under de senaste åren inom lantmätarkåren förorsakat en allt mera kännbar brist på arbetskrafter, varför med de tillbudsstående krafterna långtifrån alla under handläggning varande och icke ens såsom brådskande ansedda förrättningar kunna fås slutförda med den skyndsamhet, som arbetets art skulle kräva, och då såväl från statsrepresentanternes som enskilda sakägares håll gjorts anspråk på, att dem närmast berörande förrättningar måtte utföras såsom mest brådskande, hemställde Lantmäteristyrelsen den 19 maj till Statsrådets av-

*Toimitusten käsittelyjärjestys. Ordningen för förrättningarnes handläggning.*

tärkeuteen nähden olisivat suoritettavat ja millaiseksi maanmittaustöiden käsittelyjärjestys niin muodoin olisi laadittava.

Käsitellessään kesäkuun 28 p:nä asiaa ei Valtioneuvosto katsonut mahdolliseksi antaa töiden järjestelystä sitovia ohjeita, vaan oli sitä mieltä, että Maanmittaushallituksen oli olosuhteista riippuen ja töiden tarkoituksenmukaista järjestelyä silmälläpitäen annettava asianmukaiset ohjeet, kuitenkin ottaen huomioon, että vuokra-alueiden itsenäistytymistyöt ja asutustoiminta asetetaan etusijalle. Samalla kuin Maanmittaushallitus toimitusinsinööreille kesäkuun 29 p:nä lähetettämässään kirjeessä kehotti toimitusinsinöörejä mainitun Valtioneuvoston päätöksen huomioonottaen tarkoin harkitsemaan, missä järjestyksessä he heille uskotut toimitukset suorittavat, kehotti Maanmittaushallitus harkinnassa erikoisesti kiinnittämään huomiota siihen, että sellaiset toimitukset, joiden suorittamiseen liittyvät tärkeät ja suuriarvoiset edut, suoritetaan ennen vähemmän tärkeitä toimituksia, sekä yleensä aikaisemmin määrättyt ennen myöhemmin määrättyjä.

görande, i vilken ordning de skilda förrättningsgrupperna, i betraktande av deras betydelse, borde utföras och i vilken riktning ordningen för lantmåteriarbetenas handläggning borde uppgöras.

Vid behandlingen av frågan den 28 juni ansåg Statsrådet icke möjligt, att beträffande ordnandet av sagda arbeten giva några bindande förhållningsregler, utan var av den mening, att Lantmåteristyrelsen ägde, beroende på rådande förhållanden och med fästade avseende vid arbetenas ändamålsenliga ordnande, giva av omständigheterna betingade föreskrifter, med beaktande likväl, att förrättningar, avseende legoområdets avskiljande till självständiga lägenheter och kolonisationsverksamheten ställas främst. Jämte det Lantmåteristyrelsen i skrivelse av den 29 juni till förrättningsingenjörerna anmodade dessa, att med iakttagande av Statsrådets nämnda beslut, noggrant pröva, i vilken ordning dem anförtrodda förrättningar skola verkställas, inskräppte Lantmåteristyrelsen, att vid denna omprövning särskild uppmärksamhet borde fästas därvid, att sådana förrättningar, varmed förmåner av betydenhet samt stora värden äro förknippade, utföras framom mindre viktiga förrättningar och i regeln de tidigare förordnade framom senare förordnade.

Den 6 februari avgavs till Lantbruksministeriet utlåtande över landshövdingens i Uleåborgs län hemställan om, huruvida sådana ägostyckningsförrättningar kunna fastställas, varvid till tvenne eller flera av samma jordeboksnummer bildade lägenheter hörande område styckats sålunda, att därav bildats flera självständiga lägenheter. Lantmåteristyrelsen ansåg, att styckningen i förevarande fall alltid skall verkställas så, att av det för styckning avsedda området bildas en enda styckad lägenhet, därest icke sakägarna av särskilda skäl själva påyrka ett annat för-

*Muita alistuksia ja lausuntoja. Övriga hemställningar och utlåtanden.*

Helmikuun 6 p:nä annettiin Maatalousministeriölle lausunto Oulun läänin maaherran alistuksesta, voidaanko lohkomistoimituksia, joissa on lohottu kahteen tai useampaan samasta maakirjanumerosta muodostettuun tilaan kuuluva ala siten, että siitä on muodostettu useampia itsenäisiä tiloja, vahvistaa. Maanmittaushallitus katsoi, että osittaminen puheenaolevissa tapauksissa aina on suoritettava siten, että lohottava alue muodostetaan yhdeksi ainoaksi lohkotilaksi, elleivät asianosaiset jostain erityisistä syistä itse vaadi toimituksessa toisin menettelemään tai

ellei lohottavan alueen muodostaminen useammaksi tilaksi jostakin muusta syystä käy tarpeelliseksi.

Helmikuun 23 p:nä Maanmittaushallitus antoi lausuntonsa Asutushallituksen esityksen johdosta, joka koskee asutustilojen merkitsemistä maarekisteriin.

Toukokuun 19 p:nä Maanmittaushallitus esitti Maatalousministeriölle, että vuoden 1924 menoarvioehdotukseen otettaisiin 30,000 markan määräraha Maanmittaushallituksen käytettäväksi opintoapurahoiksi maanmittaustoimen eri aloja koskevien kysymyksen opiskelusta varten ulkomailla.

Toukokuun 30 p:nä Maanmittaushallitus antoi lausuntonsa lainvalmistelukunnan ehdotuksesta maan hankkimisesta asutustarkoituksiin 25 p:nä marraskuuta 1922 annetun lain toimeenpanoasetukseksi.

Lokakuun 29 p:nä annettiin Puolustusministeriölle lausunto ehdotuksesta, koskeva erinäisten karttojen salassa pitämistä.

Marraskuun 2 p:nä annettiin Maatalousministeriölle lausunto ehdotuksesta Hallituksen esitykseksi Eduskunnalle laiksi Petsamon kihlakunnassa olevain valtiomaiden luovuttamisesta paikkakunnan entisille asukkaille ja uusien asutustilojen perustamisesta.

Marraskuun 29 p:nä Maanmittaushallitus teki Maatalousministeriölle esityksen komitean asettamisesta harkitsemaan kysymystä kartoittajaopetuksen järjestämisestä.

Joulukuun 13 p:nä annettiin lausunto ehdotuksesta asetukseksi kalastustorppien lunastamisesta annetun lain toimeenpanosta.

Joulukuun 14 p:nä annettiin lausunto maatalousyliopistokomitean mietinnöstä.

farande eller såvida icke det styckning underkastade områdets indelning i flera lägenheter av någon annan orsak blir nödvändig.

Den 23 februari avgav Lantmäteristyrelsen sitt utlåtande med anledning av Kolonisationsstyrelsens framställning, angående kolonisations lägenheter införande i jordregistret.

Den 19 maj gjorde Lantmäteristyrelsen en framställning hos Lantbruksministeriet därom, att uti 1924 års budgetsförslag måtte upptagas ett anslag om 30,000 mark för att av Lantmäteristyrelsen disponeras såsom studieunderstöd för studium å utrikesort av frågor berörande lantmäteriets olika områden.

Den 30 maj avgav Lantmäteristyrelsen utlåtande med anledning av lagberedningens förslag till verkställighetsförordning av lagen om anskaffande av jord för kolonisationsändamål, given den 25 november 1922.

Den 29 oktober avgavs utlåtande till Försvarsministeriet med anledning av förslaget, beträffande särskilda kartors hemlighållande.

Den 2 november avgavs utlåtande till Lantbruksministeriet angående förslaget till Regeringens proposition till Riksdagen, avseende lag om avstående av staten underlydande områden inom Petsamo härad till den förra ortsbefolkningen samt om bildande av nya kolonisationslägenheter.

Den 29 november gjorde Lantmäteristyrelsen en hemställning till Lantbruksministeriet om tillsättandet av en kommitté för dryftning av frågan angående ordnandet av kartläggning undervisningen.

Den 13 december avgavs utlåtande med anledning av förslaget till förordning angående verkställighet av lagen om inlösen av fisketorp.

Den 14 december avgavs utlåtande över lantbruksakademikommitténs betänkande.

Joulukuun 31 p:nä annettiin lausunto lainvalmistelukunnan ehdotuksesta laiksi vuokra-alueiden lunastamislain 54 §:n ja asutuslain 42 §:n muuttamisesta.

Maaliskuun 20 ja 21 päivänä pidettiin Maanmittaushallituksessa neuvottelukokous lääninmaanmittauskonttorien edustajien kanssa. Kokouksessa neuvoteltiin m. m. seuraavista kysymyksistä:

Olisiko määrättävä, että lohkomistoimituksissa lohottava alue aina on uudestaan mitattava, ellei siitä entuudestaan ole olemassa täysin kelvollinen kartta; olisiko ja millä tavalla jakokartasto ja siihen kuuluvat selitelmat täydennettävät semmoisiin lohkomistoimituksiin nähden, joissa kartta ja täydellinen selitys on laadittu ainoastaan erotetusta alasta ja mitä olisi semmoisiin lohkomisiin nähden vastaisuudessa säädettävä; mitä on huomioonotettava asutustiloja maarekisteriin merkittäessä; mitä on huomioonotettava valtion metsämaiden asuttamista koskevilla maanmittaustoimituksissa.

Elokuussa kävi Maanmittaushallituksen ylitirehtööri Kyösti Haataja tarkastamassa Ranuan kunnassa suoritettavia valtion metsämaiden asuttamis- ja niillä olevien vuokra-alueiden erottamistoimituksia. Samalla neuvoteltiin asianomaisten toimitusinsinöörin kanssa sanotunlaisten toimitusten käsittelyssä esiintyvistä kysymyksistä.

Syyskuun 24 p:nä piti ylitirehtööri Haataja Seinäjoella neuvottelukokouksen, jossa neuvoteltiin valtion metsämaiden asuttamis- ja niillä olevien vuokra-alueiden erottamistoimitusten käsittelyssä esiintyvistä kysymyksistä. Kokouksessa olivat saapuvilla paitsi Vaasan läänin lääninmaanmittauskonttorin edustajaa ne toi-

Den 31 december avgavs utlåtande över lagberedningens förslag till lag beträffande ändring av 54 § i lagen om inlösen av legoområden och 42 § i kolonisationslagen.

Den 20 och 21 mars hölls å Lantmäteristyrelsen en konferens för överläggning med representanter för länslantmäterikontoren. Vid konferensen dryftades bl. a. följande frågor:

Borde det stadgas, att vid ägostyckningsförrättningar det för styckning avsedda området alltid bör nymätas, såframt över området i fråga icke av gammalt finnes någon fullt tillförlitlig karta; borde och på vilket sätt skifteskartorna och därtill hörande beskrivningar kompletteras med avseende å sådana ägostyckningsförrättningar, varvid karta och fullständig beskrivning uppgjorts endast över det avskilda området och vad borde i fråga om sådana ägostyckningar framdeles stadgas; vad bör iakttagas vid kolonisationslägenhetens införande i jordregistret; vad bör iakttagas vid handläggning av lantmateriförrättningar, som avse kolonisation av statens skogsmarker.

I augusti månad företog överdirektören i Lantmäteristyrelsen Kyösti Haataja en resa i syfte att granska inom Ranua kommun beramade arbeten, avseende kolonisation av statens skogsmarker samt inom dessa förefintliga legoområdets utbrytningsförrättningar. Härvid dryftades med vederbörande förrättningsingeniörer vid dylika förrättnings handläggning förekommande frågor.

Den 24 september höll överdirektören Haataja i Seinäjoki ett sammanträde, varvid diskuterades frågor, som förekomma vid handläggning av förrättningar, avseende kolonisation av statens skogsmarker samt inom dessa befintliga legoområdets avskiljande. Vid mötet närvaro förutom representanten för Vasa

mitusinsinöörit, joilla on sanotunlaisia toimituksia Vaasan läänissä käsiteltävinä.

Monet ja etenkin vuokra-alueiden lunnastamisasiain aiheuttamat maatilojen osittamiset ovat saaneet maanomistajat, jotka omistavat useampia tiloja, hakemaan niiden yhdistämistä sopivampien osittamisien aikaansaamiseksi. Tällaiset Valtioneuvostolle tehdyt hakemukset ovat aina tulleet Maanmittaushallituksen lausuttaviksi, ja on v. 1923 kuluessa 40 eri anomuksen perusteella 179 eri maakirjatalosta tai tilasta muodostettu 48 uutta maakirjataloa.

## 2. Maanmittaushallituksen arkisto.

Maanmittaushallituksen arkistoon on saatu ja siellä tarkastettu ja rekisteröity karttain ja asiakirjain uudistuksia 1,511 eri lohkokunnasta, kylästä ja tilasta, jotka karttauudistukset käsittävät 2,556 ja uudistetut asiakirjat 4,328 uudistusarkkia. Yksityisten henkilöiden tarpeeseen on toimitettu karttain ja asiakirjain jäljennöksiä 53 tilaajalle, joilta on kannettu valtiolle tulevaa lunastusta 5,898 markkaa 40 penniä, ja erinäisille virastoille on ilmaiseksi jäljennetty karttoja ja asiakirjoja yhteensä 403 markan 80 pennin arvosta.

Vertailun vuoksi mainittakoon, että vuonna 1919 uudistuksia lähetettiin säilytettäväksi 2,250 lohkokunnasta, kylästä tai tilasta ja oli niistä karttauudistuksia 3,870 ja asiakirjauudistuksia 8,996 uudistusarkkia. Säilytettäväksi jätettyjen uudistusten luku on siis huomattavassa määrässä viisivuotiskautena vähentynyt, johtuen siitä että toimitukset ovat myöhempinä vuosina enimmäkseen olleet vuokra-alueiden erottamisia, joista useimmiten ei ole tarvinnut uudistuksia laatia.

läns länslantmäterikontor de förrättningsingeniörer, vilka inom Vasa län hava dylika förrättningar under handläggning.

De många delningarna av jordlägenheter och synnerligast de, vilka föranletts av inlösen av legoområden, hava förmått jordägare med flere lägenheter att ansöka om sammanslagning av dessa för åstadkommande av lämpligare delningar. Dylika hos Statsrådet gjorda ansökningar ha städse kommit till Lantmäteristyrelsens utlåtande, och hava under år 1923 på grund av 40 olika ansökningar av 179 skilda jordebokshemman eller lägenheter bildats 48 nya jordebokshemman.

*Maatilojen  
yhdistämi-  
set.  
Samman-  
slagning av  
lägenheter.*

## 2. Lantmäteristyrelsens arkiv.

Till Lantmäteristyrelsens arkiv hava inkommit samt därstädes blivit granskade och inregistrerade renovationer av kartor och handlingar över 1,511 skilda samfälligheter, byar och lägenheter, varav kartrenovationerna upptogo 2,556 och de renoverade handlingarna 4,328 renovationsark. För privata personers behov ha kopior av kartor och handlingar expedierats till 53 rekvisiter; av vilka uppburits staten tillfallande lösen 5,898 mark 40 penni, och till särskilda ämbetsverk ha kartor och handlingar gratis avkopierats till ett värde av sammanlagt 403 mark 80 penni.

För jämförelse må nämnas, att år 1919 renovationer inlämnats över 2,250 samfälligheter, byar och lägenheter och upptogo kartrenovationerna 3,870 och de renoverade handlingarna 8,996 renovationsark. Antalet inlämnade renovationer har således i märkbar grad under femårsperioden minskats, beroende på att förrättningarna under de senare åren mest utgjorts av utbrytningar av legoområden, över vilka renovationer i allmänhet icke behöft upprättas.



Maakirjarekistratuuraa on täydennetty maakirjatalojen ja tilojen yhdistämistä aiheutuvilla korjauksilla ja merkinnöillä.

Oulun läänin kuluneen ja vanhentuneen uudistusten rekisterin alulle pantua uudistamista on vuoden kuluessa jatkettu.

### 3. Maantieteellinen osasto ja sen työt.

Aineksiksi maantieteellisiä karttatöitä varten ovat asianomaiset toimitusinsinöörit lähettäneet 51 kpl. maantieteellistä pienoiskokokarttaa mittakaavassa 1:20,000, jotka sisältävät:

Mikkelin läänissä	156 ha	maatiloja	ja	— ha	vettä
Kuopion	» 2,256	»	»	2	»
Vaasan	» 7,013	»	»	93	»
Oulun	» 29,933	»	»	221	»
Yhteensä	39,358 ha	maatiloja	ja	316 ha	vettä

Maantieteellisiä karttatöitä on jatkettu seuraavasti.

*Pitäjäkartat kaavassa 1:20,000. Sockenkartor i skala 1:20,000.*

Vanhoja pitäjänkarttoja on täydennetty uusilla maan- ja paikallisteillä, rajain muutoksilla y. m. Uusista kunnista ja kunnallisista siirroista on pidetty luetteloa ja vastaavat muutokset on merkitty karttoille. Samoin on luetteloihin merkitty asianomaisten maaherrojen antamat tiedot uusista ja rakenteilla olevista teistä.

Uusien pitäjänkarttojen piirtämistä lehtijakojärjestelmää seuraten on jatkettu osittain osaston omia tarpeita varten, osittain yleisön tilauksesta, ja ovat tilivuoden kuluessa seuraavien pitäjien uudet pitäjänkartat valmistuneet, nimittäin:

Laitila  
Vehmaa  
Nousiainen  
Honkilahti

Uusikirkko T. I.  
Mynämäki  
Karjala  
Vahto

Jordregistraturen har kompletterats med ändringar och anteckningar föranledda av jordebokshemmans och lägenheters sammanslagning.

Den påbörjade omarbetningen av det slitna och föråldrade renovationsregistret för Uleåborgs län har under året fortsatts.

### 3. Geografiska avdelningen och dess arbeten.

Såsom material för geografiska kartarbeten ha vederbörande förrättningsingenjörer insänt 51 st. geografiska transportkartor i skala 1:20,000, upptagande:

i S:t Michels län	156 ha	ägor	och	— ha	vatten.
i Kuopio	» 2,256	»	»	2	»
i Vasa	» 7,013	»	»	93	»
i Uleåborgs	» 29,933	»	»	221	»
Summa	39,358 ha	ägor	och	316 ha	vatten.

Arbetena på de geografiska kartorna ha fortskridit på följande sätt.

Gamla sockenkartor ha kompletterats med nya lands- och byavägar, ändringar av rår o. s. v. Över nya kommuner och kommunala överföringar har förts förteckning och motsvarande korrigeringar införts på kartorna. Likaledes ha i förteckningarna införts av vederbörande landshövdingar insända uppgifter angående nya färdiga och under byggnad varande vägar.

Uppritandet av nya sockenkartor i enlighet med bladindelningssystemet har fortskridit dels för avdelningens eget behov dels till följd av rekvisitioner från allmänheten, och hava under redogörelseåret nya sockenkartor upprättats över följande socknar:

Letala  
Vehmo  
Nousis  
Honkilaks

Nykyrko Å. I.  
Virmo  
Karjala  
Vahto

Masku	Lemu	Masku	Lemo
Taivassalo	Pyhämaa	Töfsala	Pyhämaa
Pyhäranta	Uusikaupunki, m. s.	Pyhäranta	Nystad, l. f.
Hinnerjoki	Mietoinen	Hinnerjoki	Mietois
Rauma, m. s.	Kisko	Raumo, l. f.	Kisko
Hartola	Värtsilä	Gustaf Adolfs	Värtsilä
Jämijärvi		Jämijärvi	

Vuoden kuluessa on siis valmistunut 21 pitäjänkarttaa, joiden käsittämä pinta-ala on 414,100 ha ilman vesiä. Kaikkiaan on vuoden loppuun mennessä uusia pitäjänkarttoja valmistunut 97 pitäjästä, jotka käsittävät yhteensä 3,891,940 ha maatiluksia. Suurempia ja pienempiä painoksia on asianomaisten kuntain tilauksesta otettu Ilmajoen, Jalasjärven, Kiikan, Paimion ja Kuusjoen pitäjänkarttoista. Painatuksen alaisena on Jämijärven kunnan kartta. Vuoden loppuun mennessä valmistettujen ja painettujen pitäjänkarttojen määrät käyvät esille vuosikertomuksen loppuun painetusta kartasta.

Taloudellista karttaa on täydennetty samoissa kohdin kuin pitäjänkarttaakin. Uusi korjattu painos on ilmestynyt Vaasan ja Laihian lehdistä. Uusia lehtiä on painosta julkaistu kaksi, nimittäin Juva V:9 ja Kajaani X:9. Uusi piirros lehdelle Turku II:3 on valmistunut ja jätetty painoon. Pohjakarttojen piirtämistä lehtiä Vehmaa III:3 ja Uusikaupunki III:2 varten on jatkettu ja pohjakarttojen piirtäminen lehdille Loimaa III:4 ja Salo II:4 on pantu alulle. Niinikään pantiin alulle Kuusamon ja Kuolajärven kuntien alueille sattuvien taloudellisen kartan lehtien julkaiseminen painosta. Lehdet kopioidaan suoraan mittakaavaan 1:100,000 ja monistetaan rokko-menettelyllä. Ensimmäisenä julkaistaan lehti Alakitka XIV:10, jonka piirtämiseen ryhdyttiin kevätkesällä.

Vuoden loppuun mennessä valmistuneet ja tehtävinä olevat taloudellisen kartan lehdet käyvät esille vuosikertomuksen loppuun painetusta kartasta.

Under årets lopp har sålunda förfärdigats sockenkartor över 21 socknar, omfattande 414,100 ha utom vattenområden. Inalles ha intill årets utgång nya sockenkartor fullbordats över 97 socknar, vilka omfatta sammanlagt 3,891,940 ha ägor. Större och mindre tryckupplagor ha på vederbörande kommuners beställning utgivits av Ilmola, Jalasjärvi, Kiikka, Pemar och Kuusjoki sockenkartor. Under tryckning befinner sig kartan över Jämijärvi socken. De vid årets utgång färdigblivna och de i tryck utgivna sockenkartornas antal framgår av kartan i slutet av årsberättelsen.

Den ekonomiska kartan har kompletterats i samma avseenden som sockenkartorna. I ny korrigerad upplaga ha utkommit bladen Vasa och Laihela. I tryck har två blad utgivits, nämligen Juva V:9 och Kajana X:9. En originalteckning för bladet Åbo II:3 har blivit färdig och avlämnats till tryckning. Ritandet av underlagskartor för bladen Vehmo III:3 och Nystad III:2 har fortsatts och ritandet av underlagskartor för bladen Loimaa III:4 och Salo II:4 påbörjats. Likaledes har utgivandet i tryck av de blad av den ekonomiska kartan, som motsvara Kuusamo och Kuolajärvi kommuner, påbörjats. Bladen kopieras direkt i skala 1:100,000 och mångfaldigas enligt rocco-metoden. Först utgives bladet Alakitka XIV:10, vars uppritande påbörjades på försommaren.

De vid årets utgång fullbordade och under arbete varande bladen av den ekonomiska kartan framgå av kartan i slutet av årsberättelsen.

*Taloudellisen kartan kartta kaavassa 1:100,000. Den ekonomiska kartan i skala 1:100,000.*

*Yleiskartta  
kaavassa  
1:400,000.  
Generalkar-  
tan i skala  
1:400,000.*

Yleiskartan uusien lehtien toimittaminen on jatkunut seuraavasti:

Yleiskartan lehdille C 4, D 4 ja D 5 valmistuivat uudet kaiverrukset, minkä jälkeen lehtien painamiseen ryhdyttiin. Lehden A 2 uuden kaiverruskiven valmistaminen pantiin alulle, samoin ryhdyttiin piirtämään uutta kantakarttaa lehdelle B 4 kaavassa 1:200,000 ja lehdelle C 3 kaavassa 1:300,000.

Uusi korjattu painos ilmestyi lehdestä F 2, samoin ilmestyi uusi painos Petsamon alueen ja ympäristön kartasta kaavassa 1:400,000. Viimemainittu korjattiin v. 1922 tehtyjen rekognosoimisten perusteella.

Vuoden loppuun mennessä valmistuneet ja tekeillä olevat yleiskartan lehdet nähdään vuosikertomuksen loppuun painetusta kartasta.

*Karttakirja  
kaavassa  
1:400,000.  
Karttoboken  
i skala  
1:400,000.*

Vuoden alussa tilattiin toiminimi Lilius & Hertzbergiltä 10,000 kappaleen suurinen uusi painos Maanmittaushallituksen v. 1920 toimittamasta karttakirjasta. Osa lehtiä painettiin uusilla kaiverruskivillä ja koko Pohjois-Suomi parallellia 66°30' myöten piirrettiin uudestaan kaavassa 1:1,000,000. Toukokuussa laskettiin kauppaan 2,000 kpl. ja syksyllä 5,900 kpl.

*Kolmioimis-  
työt.  
Triangel-  
mättings-  
arbeten.*

Tilastovuoden aikana mitattiin yhdistysketju Inarin ja Petsamon kolmioverkkojen välille. Tämä uusi II-luokan ketju on 80 km:in pituinen ja sisältää 7 uutta pääpistettä. Samoin mitattiin II-luokan kolmioketju Rovaniemen—Kemijärven ketjun ja Inarin kolmioverkon välille. Tämä n. s. Sodankylän ketju on 180 km:in pituinen ja sisältää 9 pää- ja 3 sivupistettä.

Vuonna 1922 alettuja kolmio- ja polygonimittauksia taloudellisen kartan Lappeenranta-lehteä vastaavalla alueella on tilivuoden kuluessa jatkettu. Kaikkiaan määrättiin 36 uutta kolmiopistettä, jota-

Arbetena på nya blad av generalkartan ha fortskridit på följande sätt.

Nya gravyrer för bladen C 4, D 4 och D 5 ha blivit färdiga och tryckningen av nämnda blad har påbörjats. Förfärdigandet av en ny gravyrsten för bladet A 2 har påbörjats, likaså ritandet av nya originalteckningar i skala 1:200,000 för bladet B 4 och i skala 1:300,000 för bladet C: 3.

En ny korrigerad upplaga av bladet F 2 har utkommit, likaså en ny upplaga av kartan i skala 1:400,000 över Petsamo — området och angränsande områden. Den sistnämnda korrigerades på grund av år 1922 verkställda rekognoseringar.

De vid årets utgång fullbordade och under arbete varande bladen av generalkartan framgå ur kartan i slutet av årsberättelsen.

I början av året rekvirerades av firman Lilius & Hertzberg en ny upplaga på 10,000 exemplar av den av Lantmäteristyrelsen år 1920 utgivna kartboken. En del av bladen trycktes på nya gravyrstenar och hela norra Finland ända till parallellen 66°30' ritades på nytt i skala 1:1,000,000. I maj utkom i handeln 2,000 ex. och på hösten 5,900 ex.

Under redogörelseåret uppmättes en föreningskedja mellan triangelnäten i Enare och i Petsamo. Denna nya kedja av II-ordningen är 80 km lång och innehåller 7 nya huvudpunkter. Likaså uppmättes en triangelkedja av II-ordningen mellan Rovaniemi—Kemijärvi-kedjan och triangelnätet i Enare. Denna s. k. Sodankylä-kedja är 180 km lång och innehåller 9 huvud- och 3 bipunkter.

De år 1922 påbörjade triangel- och polygonmätningarna på det område, som motsvarar bladet Villmanstrand av den ekonomiska kartan, ha under redogörelseåret fortsatts. Inalles bestämdes 36 nya

paitsi 9 ennen määrätyle kolmiopisteelle rakennettiin uudet havaintotornit kulmittauksia varten. Kaikki sekä uudet että vanhat kiinnepisteet merkittiin maalle erikoisella tavalla lentovalokuvausta varten.

Parallellien 62° ja 62°30' välisellä alueella Jyväskylältä rannikolle asti ovat venäläiset topografit aikoinaan mitanneet kolmioverkon. Mittaustuloksia eivät suomalaiset viranomaiset kuitenkaan koskaan ole saaneet haltuunsa. Kun Maanmittaushallituksen tietoon oli tullut, että joku määrä havaintotorneja vielä v. 1918 oli pystyssä, päätettiin koko alue tarkastaa ja jos mahdollista löytää kaikki venäläisten määräämät kiinnepisteet. Tämä työ suoritettiin kesällä 1922 tyydyttävillä tuloksilla.

Perusmittaukset rekisterikarttoja varten alettiin niinkään tilivuoden aikana. Helsingin ympäristöt noin 20 km:n säteellä rekognosoitiin II-luokan kolmioimista varten ja 5 valitulle pisteelle rakennettiin havaintotornit, jotapaitsi yksi vanha torni korjattiin.

Vuoden lopussa valmistuneiden kolmiomistöiden määrät, topografisen osaston kolmioimiset mukaan luettuina, käyvät selville vuosikertomuksen loppuun liitetystä kartasta.

Tarkastus- ja täydennysmittauksia suoritettiin taloudellisen kartan Uusikaupunki, Salo ja Loimaa-lehtiä vastaavilla alueilla. Kaikkiaan kartoitettiin uusia viljelyksiä 7,700 ha, uusia teitä 107 km, uusia asuntoja 8,400 ja trigonometrisiä kiinnepisteitä 131. Koko tarkastettu alue teki 3,669 km<sup>2</sup> ja kustannus tarkastettua km<sup>2</sup>:iä kohti 6 mk 80 p:iä.

Yleiskartan lehdistä tarkastettiin ja korjattiin lehti C 3.

Maantieteellisen osaston konevarastoon on vuoden kuluessa toiminimeltä Max Hildebrand ostettu 2 kpl. 13.5 cm universaalikonetta.

triangelpunkter, varjämte på 9 tidigare bestämda triangelpunkter byggdes nya observationstorn för vinkelmätningar. Samtliga fixpunkter, både nya och gamla, utmärktes på marken på ett särskilt sätt i och för fotografering från luften.

På ett område mellan parallellerna 62° och 62°30', sträckande sig från Jyväskylä ända till kusten, ha ryska topografer på sin tid uppmätt ett triangelnät. Mätningarnas resultat ha likväl aldrig kommit de finländska myndigheterna tillhanda. Då Lantmäteristyrelsen fått vetskap om, att några observationstorn ännu år 1918 stodo kvar, beslöts att granska hela området och om möjligt uppsöka alla av ryssarna bestämda fixpunkter. Detta arbete utfördes sommaren 1922 med tillfredsställande resultat.

Därjämte påbörjades under redogörelseåret de geodetiska arbetena för registerkartor. Helsingfors omgivningarna med cirka 20 km:s radie rekognoscerades för II-ordningens triangulation och på 5 utvalda punkter byggdes observationstorn, varförutom ett gammalt torn reparerades. Omfattningen av vid årets slut färdigblivna triangelmätningararbeten, däri inbegripna topografiska avdelningens triangulationer, framgår av kartan i slutet av årsberättelsen.

Revisions- och kompletteringsmätningar utfördes å områden, motsvarande bladen Nystad, Salo och Loimaa av den ekonomiska kartan. Inalles kartlades 7,700 ha nyodlingar, 107 km nya vägar, 8,400 nya boplatser och 131 trigonometrisk fixpunkter. Hela det granskade området utgjorde 3,669 km<sup>2</sup> och kostnaden per granskad km<sup>2</sup> 6 mk 80 p:i.

Av generalkartans blad granskades och korrigerades bladet C 3.

Till geografiska avdelningens instrumentsamling har under årets lopp inköpts 2 st. 13.5 cm universalinstrument av firman Max Hildebrand.

*Tarkastus- ja täydennysmittauksia.*

*Revisions- och kompletteringsmätningar.*

*Konevarasto. Instrument-samlingen.*

*Karttatöitä erinäisiä tarkoituksia varten.*  
*Karttarbeten för särskilda ändamål.*

Valtion laitoksille, yhtiöille ja yksityisille henkilöille on maantieteellisellä osastolla suoritettu 78 karttatilausta, joista kannettujen lunastusten yhteisumma näkyy alempana olevasta taulukosta.

*Karttatöiden menot ja tulot.*  
*Utgifter och inkomster av karttarbetena.*

Taulu osoittava maantieteellisen osaston edellämämainituissa töissä käyttämän rahamäärän ja tulot karttain myynnistä ja lunastuksista:

För statens inrättningsar, bolags och privata personers räkning har å geografiska avdelningen effektuerats 78 kartbeställningar, för vilka i lösen uppburits ett belopp, vars storlek framgår av tabellen här nedan.

Tabell, utvisande av geografiska avdelningen vid förenämnda arbeten använda penningbelopp samt inkomsterna för försäljning och lösen av kartor:

	Smk. Fmk.	piä pi	Smk. Fmk.	piä pi
<b>Menot: — Utgifter:</b>				
Kolmiomittauksiin — Triangelmätningar .....	80,621	85		
Täydennysmittauksiin — Kompletteringsmätningar .....	75,902	42		
Yleiskartan piirtämiseen ja kaivertamiseen — Ritning och gravering av generalkartan .....	32,481	—		
Yleis- ja taloudellisen kartan painatukseen — Tryckning av generalkartan och den ekonomiska kartan .....	170,114	50		
Painokivien oston — Inköp av tryckstenar .....	4,955	85		
Mittauskoneiden oston — Inköp av mätninginstrument .....	14,719	85		
Kahden moottoripyörän oston — Inköp av två motoreyklar .....	40,000	—		
Piirustusvälineisiin ja paperin oston — Inköp av ritmaterialier och papper .....	44,293	62		
Ylimääräisiin piirustustöihin — Extra ordinarie ritningsarbeten .....	97,878	—	560,967	09
<b>Tulot: — Inkomster:</b>				
Yleiskartan myynnistä — Försäljning av generalkartan .....	28,196	—		
Taloudellisen kartan myynnistä — Försäljning av den ekonomiska kartan .....	28,860	55		
Karttakirjan myynnistä — Försäljning av kartaboken .....	115,350	—		
Lunastuksia tilauksista — Lösen för rekvirerade kartor .....	110,785	—		
Tilasto- y. m. kartoista — Statistiska och andra kartor .....	6,809	85	290,001	40
Ero — Skillnaden			270,965	69

Ilmaiseksi on erinäisille virastoille ja laitoksille annettu 220 kpl. yleiskartan ja 253 kpl. taloudellisen kartan lehtiä sekä 53 kpl. muita karttoja.

Gratis har till särskilda ämbetsverk och inrättningar överlämnats 220 blad av generalkartan, 253 blad av den ekonomiska kartan och 53 st. andra kartor.

#### 4. Maanmittaushallituksen topografisen osasto ja sen työt.

#### 4. Lantmäteristyrelsens topografiska avdelning och dess arbeten.

*Julkaisuja. Publikationer.*

Topografisen osaston topografisia mittauksia varten, jotka ainakin toistaiseksi tulevat toimitettaviksi mittakaavassa 1:20,000, on laadittu erikoinen ohjesääntö mittausmenettelystä ja siinä käytettävien koneitten käsittelystä sekä julkaistu painosta keväällä v. 1923 »Maanmittaushallituksen topografisen osaston ohjeet topo-

För topografiska avdelningens topografiska mätningar, vilka åtminstone tillvidare komma att verkställas i skala 1:20,000, har utarbetats en särskild instruktion för mätningförfarandet och handhavandet av de härför behöfliga instrumenten och publicerats våren 1923 under titel »Maanmittaushallituksen topo-

grafisessa mittauksessa ja koneitten käsittelyssä» nimisenä. Julkaisussa selostetaan erilaisia mittauskoneita, koneiden käyttöä, koneitten vikoja, niitten löytämistä ja korjaamista, mittapöydällä ja kiikarivivottimella suoritettavia töitä, korkeusmääräyksiä, maanpinnan kuvaamista, topografista mittausta, kartan lopullista valmistusta ja vanhan mittauksen rekognosointia. Julkaisu käsittää 116 sivua.

Niinikään on julkaistu lisäykseksi Maanmittaushallituksen julkaisuun »Kartoitustöissä käytettävät korkeustaulukot» taulukot korkeuskulmia  $11^{\circ}$ — $15^{\circ}50'$  ja  $16^{\circ}$ — $20^{\circ}50'$  vastaavista korkeuksista ja vaaka-suorista etäisyyksistä.

Itä-Suomessa tilastovuonna alettua topografista kartoitusta varten mitattiin vuonna 1922 Laatokan pohjoisrannikolla 11. pää- ja 27 sivupistettä käsittävä kolmioverkko, joka yhdistettiin 120 km:n pituisella, pitkin Laatokan luoteisrannikkoa kulkevalla kolmioketjulla Geodeettisen laitoksen I-luokan kolmiopisteisiin Tietävälä ja Vennonvaara (Joroinen). Tätä kolmioimista on kuluneena kesänä jatkettu pohjoiseen päin Ruskealaan ja Suistamolle asti ja käsittää verkko nyt kaikkiaan 72 kiintopistettä.

Kulmamittauskoneena on käytetty topografisen osaston pientä, 13.5 cm:n läpimittaisilla ympyröillä varustettua universaalikonetta toiminimi Carl Bamberg'in tekoa.

Näissä kolmiomittauksissa on rakennettu kaikkiaan 37 suurempaa ja 5 pienempää pyramiidisignaalia, joista 19 suurempaa v. 1923.

Kolmiopisteet ovat kolmiomittauksen yhteydessä säädetyllä tavalla maalle merkityt.

Topografinen kartoitus on kuluneena kesänä ollut kohdistettuna Sortavalan seutuun ja käsittää mitattu alue noin 400 neliökilometriä Sortavalan ja Impilahden

grafisen osaston ohjeet topografisessa mittauksessa ja koneitten käsittelyssä». I. instruktionsen beskrivas de särskilda mätningssinstruments, deras användning, instrumentfelen, dessas upptäckande och oskadliggörande, arbetena med mätbordet och tublinjalen, höjdbestämmingar, jordytans avbildande, topografisk mätning, kartans slutliga uppgörande ävensom revision av gammal mätning. Publikationen omfattar 116 sidor.

Likaså har i tryck utgivits som komplement till Lantmäteristyrelsens publikation »Kartoitustöissä käytettävät korkeustaulukot» tabeller över höjdvinklarna  $11^{\circ}$ — $15^{\circ}50''$  och  $16^{\circ}$ — $20^{\circ}50'$  omfattande höjder och horisontala avstånd.

I och för den under redogörelseåret Kolmioimiset. Triangulati-onssarbeten. påbörjade topografiska kartläggningen i östra Finland mättes år 1922 å Ladogas norra kustområde en triangelkedja, omfattande 11 huvud- och 27 bipunkter, som anknöts medels en längs Ladogas nordvästra strand gående 120 km lång triangelkedja till Geodetiska institutets I-ordningens triangelpunkter Tietävälä och Vennonvaara (Joroinen). Denna triangulation har under sistförflutna sommar fortsatts norrut ända till Ruskeala och Suistamo och omfattar triangelnätet nu allt som allt 72 fixpunkter.

Härvid har som vinkelmätningssinstrument använts topografiska avdelningens lilla 13.5 cm:s universalinstrument av firman Carl Bamberg.

Vid dessa triangelmätningar har byggts sammanlagt 37 större och 5 mindre pyramidsignaler, varav 19 större år 1923.

Vid triangulationen ha triangelpunkterna på föreskrivet sätt å marken utmärkts.

Den topografiska kartläggningen har under sistförflutna sommar varit förlagd till trakten av Sordavala och omfattar det uppmätta området cirka 400 kvadrat- Topografiset kartoitustyöt. Topografiska mätningssarbeten.

välistä saaristoa ja rannikkomaata. Kuten aikaisempien kesien mittaukset toimitetaan tämäkin mittakaavassa 1:20,000. Karttaprojektio on Gauss-Krüger'in konforminen tasoprojektio ja karttalehtien koko 50×50 cm.

Sekä kartoituksessa että kolmiomittauksissa tarvittujen signaalien rakennustöissä on apureina käytetty armeijan sotamiehiä.

Kenttätöyöt aloitettiin toukokuun 22 päivänä ja lopetettiin lokakuun 13 päivänä.

Vuoden loppuun mennessä suoritettut topografiset kartoitustyöt käyvät selville vuosikertomuksen loppuun liitetystä kartasta.

*Geodeettiset  
laskutyöt.  
Geodetiska  
räknearbeten.*

Laatokan pohjoisrannikon kolmioverkkoa käsittävät havainnot ovat lasketut tavalliseen tapaan tilastovuoden kuluessa, vuoden 1922 havainnot kevättalvella ja kuluneen kesän havainnot syystalvella. Kiintopisteitten koordinaatit ovat lasketut Gauss-Krügerin konformisessa tasoprojektiossa. Laskujen perusteena on käytetty kartoitustöitä maassamme tekevien valtionlaitosten edustajien lokakuun 27 ja 30 p:nä 1922 pidetyissä kokouksissa yksimielisesti kannattamia Hayfordin maan dimensioiden  $\begin{cases} a = 6,378.388 \\ p = 1:297.0 \end{cases}$  metriä ja lähtöpisteiksi otettu edellä mainitut Geodeettisen laitoksen I-luokan kolmiopisteet Tietävälä ja Vennonvaara niine arvoineen, jotka löytyvät julkaistuina Geodeettisen laitoksen vuosikertomuksessa v:lta 1922. Kyseeseen tulleen projektiosysteemin X-akseli on meridiani 30° itäistä pituutta Greenwichistä ja Y-akseli päiväntasaaja. Ordinaattojen arvoksi X-akseliin kohdalla on otettu 500,000 metriä. Kiintopisteitten korkeudet ovat johdetut Suomen tarkkavaakituksen kiintopisteestä 823 B (Sortavalan rautatiesillan paaluun kiinnitetyn vesiasteikon nollapiste).

Paitsi näitä geodeettisia laskutöitä on topografisessa osastossa laskettu Etelä-

kilometer av skärgården och kusten mellan Sordavala och Impilaks. I likhet med föregående somrars mätningar verkställdes också denna i skala 1:20,000. Kartprojektionen är Gauss-Krügers konforma planprojektion och kartbladens storlek 50×50 cm.

Såväl vid kartläggningen som ock vid byggandet av de för triangulationen nödiga signalerna har som handräkningsmanskap använts soldater från finska armén.

Fältarbetena vidtogo den 22 maj och avslutades den 13 oktober.

De topografiska karläggningens arbetenas utsträckning intill utgången av året framgå av den i slutet av årsberättelsen tryckta kartan.

Beräkningarna berörande triangelnätet å Ladoga norra kustområde äro utförda på föreskrivet sätt under redogörelseåret, observationerna från år 1922 under vårvintern och observationerna från sistförflutna sommar under höstvintern. Fixpunkternas koordinater äro beräknade i Gauss-Krügers konforma planprojektion. Som grund för beräkningarna har tagits de av representanterna för landets kartläggning intresserade statsinstitutionerna vid den 27 och 30 oktober 1922 hållna konferenserna enhälligt omfattade Hayfordska jorrdimensionerna  $\begin{cases} a = 6,378.388 \\ p = 1:297.0 \end{cases}$  meter samt som utgångspunkter ovan nämnda Geodetiska institutets I-ordningens triangelpunkter Tietävälä och Vennonvaara med de värden, vilka finnas publicerade i Geodetiska institutets årsberättelse 1922. Ifrågavarande projektionssystem X-axel är meridianen 30° ost från Greenwich och Y-axeln ekvatorn. Som värden för ordinatorna å X-axeln har tagits 500,000 meter. Fixpunkternas höjd har härletts från finska precisionsnivelleringsens fixpunkt 823 B (nollpunkten för pegeln vid järnvägsbanken i Sordavala).

Förutom dessa räknearbeten har å topografiska avdelningen beräknats koordi-

Suomen venäläisen topografikartan »1-ruutuisten» karttalehtien kulmapisteitten suorakulmaiset koordinaatit Gauss-Krügerin konformisessa tasoprojektiossa ja koottu taulukkoihin. Niin myös on laskettu taulukot Gauss-Krügerin tasoprojektion suorakulmaisten koordinaattien muuntamiseksi maantieteellisiksi koordinaateiksi.

Karttain piirustus- ja monistustöitä on osastolla ollut seuraavasti.

Suomen topografisen kartan mittakaavassa 1 : 20,000 Jyväskylän kaupungin ja sen ympäristön käsittävien mittapöytälehtien XXVII: 33 ja XXVII: 34 puhtaaksi piirtäminen on loppuunsaatettu sekä kuluneen kesän aikana Sortavalan seudulla valmiiksi kartoitetut mittapöytälehdet 6 830/40 30° 550/60 Pellotsaari, 6 840/50 30° 530/40 Sortavala ja 6 840/50 30° 550/60 Janaslahti nimillä varustettu ja osaksi tushilla piiretty.

Sittenkun venäläisen topografikunnan mittauksiin perustuvasta suomalaisesta topografisesta kartasta Etelä-Suomesta mittakaavassa 1 : 50,000, jonka laatimiseksi jo syksyllä v. 1918 sotilaalliselta taholta ryhdyttiin alustaviin toimenpiteisiin, Karjalan kannasta käsittävät karttalehdet (26 kappaletta) kaikki nyttemmin on saatu valmiiksi, on mittakaavaan 1 : 100,000 pienennettyjen karttalehtien julkaiseminen lakkautettu. Myöskin on tämän kartan laadinnassa semmoinen muutos pantu aikaan, että kartta meridianista + 3" Helsingistä länteenpäin laaditaan Gauss-Krügerin konformisessa tasoprojektiossa ja julkaistaan 12 leveysminuuttia ja 30 pituusminuuttia käsittävänä karttalehtinä. Näistä lehdistä ovat seuraavat tilivuoden aikana painosta ilmestyneet: S: III Virolahti, S: IV Miehikkälä, S: V Luumäki, S: VI Lemi, R: V Kaipainen ja R: VI Tuohikotti. Nämä karttalehdet, jotka painetaan 4-värisinä, ovat julkisia.

naterna för ryska topografiska kartans bladhörn i samma Gauss-Krügers konforma planprojektion och sammanställts i tabellform. Likaså har beräknats tabeller för förvandling av Gauss-Krügerska plana koordinater till geografiska koordinater.

Kartritnings- och reproduktionsarbeten ha av avdelningen utförts som följer.

*Karttain piirustus- ja monistustöitä.*

Renritningen av Jyväskylä stad med omnejd omfattande mätbordsbladen XXVII: 33 och XXVII: 34 av den finska topografiska kartan i skala 1 : 20,000 har slutförts samt under sistlidne sommar i trakten av Sordavala kartlagda mätbordsbladen 6 830/40 30° 550/60 Pellotsaari, 6 840/50 30° 530/40 Sordavala och 6 840/50 30° 550/60 Janaslahti namnsatts och uppritats i tush.

*Kartritnings- och reproduktionsarbeten.*

Sedan Karelska näset omfattande kartbladen av den med ledning av ryska topografikårens mätningar uppgjorda finska topografiska kartan över södra Finland i skala 1 : 50,000, för vars upprättande redan år 1918 å militärhåll skreds till förberedande åtgärder, numera föreliggande färdiga (26 stycken), har utgivningen av de till skala 1 : 100,000 förminskade bladen inställt. Likaså har vid upprättandet av denna karta sådan ändring vidtagits, att kartan västerom meridianen + 3" från Helsingfors uppgöres i Gauss-Krügers konforma planprojektion och utgives i kartblad, omfattande 12 minuter i latitud och 30 minuter i longitud. Av dessa blad har under redogörelseåret i tryck utkommit följande: S: III Virolahti, S: IV Miehikkälä, S: V Luumäki, S: VI Lemi, R: V Kaipainen och R: VI Tuohikotti. Dessa kartblad, vilka tryckas i 4 färger, äro offentliga.



Uusia lehtiä samaa karttaa 1: 50,000 ovat työn alla seuraavat viisi: R: III Hamina, R: IV Sippola, Q: III Pyhtää, Q: IV Anjala ja Q: V Kouvola.

Suomen taloudellisen kartan lehti XIV: 10 Alakitka on tushilla piiretty ja nimillä varustettu sekä sen ja saman kartan lehden II: 3 Turku painamista varten tarpeelliset ylipainos- ja värikivet valmistettu.

Lisäksi on kaikki Maanmittaushallituksen kivipainossa suoritettuja kivipainotöitä varten tarpeelliset litografeeraustyöt teetetty osaston litografeilla.

Topografisen osaston konekokoelma on vuoden kuluessa lisääntynyt 3:lla prisma-kiikarilla.

Kirjastoon on vuoden aikana hankittu aikakauskirjat Zeitschrift für Vermessungswesen, Band LII, ja Allgemeiner Anzeiger für Druckereien 1923 sekä joukko muuta uutta, osaston toiminta-alaa koskevaa ulkomaalaista kirjallisuutta.

*Osaston konekokoelma ja kirjasto. Avdelningens instrumentsamling och bibliotek.*

### 5. Maanmittaushallituksen valokopio-laitos ja kivipaino.

Maanmittaushallituksen valokopiolaitoksessa ja kivipainossa on pidetty työssä 1 monistusteknikko, 2 pikapainopainajaa, 2 käsipainajaa, 1 kivenhioja, 2 alistajatarta, 2 vastaanottajatarta, 2 oppilasta ja 1 aputyöntekijä sekä töitten johtajana 1 faktori.

Töitten ylin johto ja liikkeen taloudenhoito on edelleen ollut uskottuna topografisen osaston teknilliselle johtajalle, joka myös on toiminut valtion tapaturmasiamiehenä hänen johtonsa alaisessa valokopiolaitoksessa ja kivipainossa.

*Työaika. Arbetstiden.*

Vakinainen työaika on ollut, kuten yksityissäkin kivipainoissa, lauantaisin tai päivinä ennen pyhää 6 tuntia, muina arkipäivinä 8 tuntia.

Av nya blad av samma karta i skala 1: 50,000 äro följande fem under arbete: R: III Fredrikshamn, R: IV Sippola, Q: III Pyhtää, Q: IV Anjala och Q: V Kouvola.

Bladet XIV: 10 Alakitka av Finlands ekonomiska karta har uppritats i tush och textats samt i och för tryckningen av denna och bladet II: 3 Åbo av samma karta nödiga övertrycks- och färgstenar förfärdigats.

Därjämte ha alla å Lantmäteristyrelsens stentryckeri för tryckningen erforderliga litograferingsarbeten utförts av avdelningens litografer.

Till topografiska avdelningens instrumentsamling har under året anskaffats 3 stycken prismakikare.

Till biblioteket har under årets lopp anskaffats tidskrifterna Zeitschrift für Vermessungswesen, Band LII, och Allgemeiner Anzeiger für Druckereien 1923 samt en mängd avdelningens verksamhetsområde rörande ny utländsk litteratur.

### 5. Lantmäteristyrelsens ljuskopieringsanstalt och stentryckeri.

Vid Lantmäteristyrelsens ljuskopieringsanstalt och stentryckeri ha varit anställda 1 reproduktionstekniker, 2 maskintryckare, 2 övertryckare, 1 stenslipare, 2 iläggerskor, 2 emottagerskor, 2 elever och 1 hjälparbetare samt som arbetsledare 1 faktor.

Högsta ledningen av arbetet och handhavandet av affärens ekonomi har fortsättningsvis varit anförtrodd åt tekniska chefen för topografiska avdelningen, vilken även fungerat som statens olycksfallsagent vid det under hans ledning stående stentryckeriet och ljuskopieringsanstalten.

Ordinarie arbetstiden har varit, liksom vid privata stentryckerier, om lördagarna och dagen före helg 6 timmar, övriga vardagar 8 timmar.

Painomuotteja oli vuoden lopussa: litografikiviä 215, sinkkilevyjä 76 ja alumiiniumlevyjä 105 kappaletta.

Painatustöitä oli vuoden kuluessa kaikkiaan 661,420 markan 52 pennin arvosta, joista 87,430 markan arvosta Maanmittaushallitukselle, 201,641 markan 16 pennin arvosta sotalaitokselle, 264,190 markan arvosta Valtioneuvoston julkaisuvarastolle sekä 108,159 markan 36 pennin arvosta muille valtion laitoksille, tieteellisille seuroille ja yksityisille.

### 6. Rahavarainhoito Maanmittaushallituksessa.

Vuoden vakinaiseen menoarvioon oli otettu seuraavat rahamäärät (11 P. L. I: 1—4 ja 8—17):

Palkkauksiin .....	7,411,000: —
Maanmittaushallituksen ja lääninmaanmittauskonttorien tarverahat .....	311,000: —
Lääninmaanmittauskonttorien rakennusten hoitoon .....	76,000: —
Kartastotöihin maantieteellisellä osastolla ja taloudellisten karttain painattaminen .....	454,500: —
Topografista osastoa varten .....	124,000: —
Tilapäisten ylimääräisten karttanpiirustajain ja puhtaaksikirjoittajain palkkaamiseksi .....	290,000: —
Maanmittaushallituksen valokopiolaitoksen ja kiviainon hoito- ja työkustannuksiin .....	350,000: —
Matkakustannuksiin (paitsi vaakajien) .....	65,000: —
Muita määrärahoja .....	145,000: —
Kalliinajan lisäyksiä on suoritettu (15 P. L. IV: 9) .....	1,183,377: 91
Lisäykset vuoden vakinaiseen menoarvioon:	

Antalet tryckformer utgjorde vid årets slut: litografistena 215, zinkplattor 76 och aluminiumplattor 105 stycken.

*Painokalu-  
stalo.  
Tryckeri-  
inventarier.*

Karttryckningsarbeten har under årets lopp utförts för inalles 661,420 mark 52 penni, varav åt Lantmäteristyrelsen för 87,430 mark, åt militärverket för 201,641 mark 16 penni, åt Statsrådet publikationsförråd för 264,190 mark samt åt statsinstitutioner, lärda sällskap och enskilda för 108,159 mark 36 penni.

*Karttain-  
painatus-  
työt.  
Karttryck-  
ningsarben-  
ten.*

### 6. Kassaförvaltningen vid Lantmäteristyrelsen.

I årets statsförslag ingingo följande anslag (11 H. t. I: 1—4 och 8—17):

*Määräraha-  
Anslagen.*

Avlöningar .....	7,411,000: —
Expensmedel för Lantmäteristyrelsen och länslantmäterikontoren .....	311,000: —
Förvaltning av länslantmäterikontorens byggnader .....	76,000: —
Till arbeten å kartverket vid geografiska avdelningen och tryckningen av den ekonomiska kartan .....	454,500: —
För topografiska avdelningen .....	124,000: —
För avlönande av tillfälliga extra kartritare och reskriverskor .....	290,000: —
Underhålls- och arbetskostnader vid Lantmäteristyrelsens ljuskopieringsanstalt och stentryckeri ..	350,000: —
Resekostnader (förutom justerarnes) .....	65,000: —
Övriga anslag .....	145,000: —
Såsom dyrtidstillägg ha utbetalats (15 H. t. IV: 9) ..	1,183,377: 91
Tillägg till årets ordinarie statsförslag:	

Lääninmaanmittauskontto- rien tarverahoihin (11 P. L. I: 9) .....	<i>Smc.</i> 18,400: —	Expensmedel för länslant- mäterikontoren (11 H. t. I: 9) .....	<i>Smc.</i> 18,400: —
Maanmittaushallituksen va- kopiolaitoksen ja kivipai- non hoito- ja työkustan- nuksiin (11 P. L. I: 17)	100,000: —	För underhålls- och arbets- kostnader vid Lantmäteri- styrelsens ljuskopierings- anstalt och stentryckeri (11 H. t. I: 17) .....	100,000: —
	<u>Yhteensä 10,528,277: 91</u>		<u>Summa 10,528,277: 91</u>

Menosääntöön otettuihin määrärahoihin ja erinäisiin tarkoituksiin on Maanmittaushallitukselle myönnetty seuraavat lisäykset ja määrärahat:

22 p:nä joulukuuta 1922, Vesi- lahden Narvan uusjakotoi- mituksen jouduttamista var- ten määrärahasta 15 P. L. IV: 1 .....	<i>Smc.</i> 66,700: —
30 p:nä joulukuuta 1922 ja 14 p:nä kesäkuuta 1923, kartoit- tajan palkkaamiseksi Köy- liön sukukartanon vuokra- alueiden järjestelyyn mää- rärahasta 11 P. L. XIV: 18	9,375: —
16 p:nä maaliskuuta 1923, yli- määräisten virkamiesten palkkaamista varten Uuden- maan, Turun ja Porin, Hä- meen, Mikkelin sekä Oulun läänien lääninmaanmittaus- konttoreihin vuodeksi 1923 määrärahasta 11 P. L. XIV: 18	100,000: —
3 p:nä toukokuuta 1923, 61 so- tilaan muonituksesta johtu- via menoja varten sotilasto- pografisissa töissä v. 1923 määrärahasta 9 P. L. I: 25	127,902: 29
28 p:nä kesäkuuta 1923, kahden sivuvaunulla varustetun moottoripyörän ostamista varten Maanmittaushallituk- sen maantieteelliselle osas- tolle v. 1923 määrärahasta 15 P. L. I: 1 .....	40,000: —
	<u>Yhteensä 343,977: 29</u>

Till i statsförslaget upptagna anslag och för särskilda ändamål har Lantmäteri-  
styrelsen beviljats följande tillägg och  
anslag:

Den 22 december 1922, för på- skyndande av Vesilaks Narva nyskiftesförrättninguransla- get 15 H. t. IV: 1 .....	<i>Smc.</i> 66,700: —
Den 30 december 1922 och den 14 juni 1923, för avlönan- de av en kartläggare till regle- ringen av legoområden å Kjulo fideikommiss ur an- slaget 11 H. t. XIV: 18 ..	9,375: —
Den 16 mars 1923, för avlönan- de av extra tjänstemän till länslantmäterikontoren i Ny- lands, Åbo och Björneborgs, Tavastehus, S:t Michels och Uleåborgs län för år 1923 ur anslaget 11 H. t. XIV: 18 ..	100,000: —
Den 3 maj 1923, för betäcka- nde av utgifter, föranledda av 61 soldaters proviantering vid militärtopografiska arbe- ten, ur 1923 års anslag 9 H. t. I: 25 .....	127,902: 29
Den 28 juni 1923, för inköp av tvenne med sidovagn för- sedda motorvelocipeder till Lantmäteristyrerelsens geogra- fiska avdelning ur 1923 års anslag 15 H. t. I: 1 .....	40,000: —
	<u>Summa 343,977: 29</u>

Lunastuksia päätöksistä, taloudellisista ja yleiskartoista sekä kartta- ja asiakirjaoitteista ja -jäljennöksistä ynnä korvauksia kartastotöistä on tilastovuoden kuluessa kertynyt seuraavasti:

	<i>Smk.</i>
Maanmittaushallituksessa ..	303,934: 40
Maanmittaushallituksen topografisella osastolla ....	661,870: 52
Uudenmaan läänin lääninmaanmittauskonttorissa ..	84,230: 68
Turun ja Porin läänin lääninmaanmittauskonttorissa ..	123,592: 45
Hämeen läänin lääninmaanmittauskonttorissa.....	105,761: 85
Viipurin läänin lääninmaanmittauskonttorissa .....	275,633: 25
Mikkelin läänin lääninmaanmittauskonttorissa .....	64,593: 50
Kuopion läänin lääninmaanmittauskonttorissa .....	132,968: 69
Vaasan läänin lääninmaanmittauskonttorissa .....	136,526: 59
Oulun läänin lääninmaanmittauskonttorissa .....	86,258: 75
<u>Yhteensä</u>	<u>1,975,370: 68</u>

I lösen för resolutioner, ekonomiska och generalkartor ävensom för utdrag och kopior av kartor och handlingar samt ersättning för utförda kartarbeten ha under redogörelseåret influtit:

	<i>Smk.</i>
Vid Lantmäteristyrelsen ..	303,934: 40
Vid Lantmäteristyrelsens topografiska avdelning ....	661,870: 52
Vid länslantmäterikontoret i Nylands län .....	84,230: 68
Vid länslantmäterikontoret i Åbo och Björneborgs län	123,592: 45
Vid länslantmäterikontoret i Tavastehus län .....	105,761: 85
Vid länslantmäterikontoret i Viborgs län .....	275,633: 25
Vid länslantmäterikontoret i S:t Michels län .....	64,593: 50
Vid länslantmäterikontoret i Kuopio län .....	132,968: 69
Vid länslantmäterikontoret i Vasa län .....	136,526: 59
Vid länslantmäterikontoret i Uleåborgs län .....	86,258: 75
<u>Summa</u>	<u>1,975,370: 68</u>

Lunastuksia.  
Lösen.

### III. Lääninmaanmittauskonttorit.

Toukokuun 9 p:nä nimitettiin Viipurin läänin lääninmaanmittauskonttorin arkistonhoitajan apulainen Toivo Elis Hämääläinen nuoremmaksi maanmittausinsinööriksi Viipurin lääniin.

Heinäkuun 26 p:nä nimitettiin maanmittausinsinööri Jaakko Vernerin Silvekoski arkistonhoitajan apulaiseksi Viipurin läänin lääninmaanmittauskonttoriin.

Lokakuun 25 p:nä myönnettiin Viipurin läänin lääninmaanmittauskonttorin tarkastajalle Erik Johan Grönroosille pyynnöstä ero virastaan.

Asetuksen mukaisesti pidettiin kussakin lääninmaanmittauskonttorissa vuoden

### III. Länslantmäterikontoren.

Den 9 maj utnämndes arkivariebiträdet vid länslantmäterikontoret i Viborgs län Toivo Elis Hämääläinen till yngre lantmäteringeniör i Viborgs län.

Muutokset virkamiehissä.  
Förändringar bland tjänstemännen.

Den 26 juli utnämndes lantmäteringeniören Jaakko Vernerin Silvekoski till arkivariebiträde vid länslantmäterikontoret i Viborgs län.

Den 25 oktober beviljades inspektören vid länslantmäterikontoret i Viborgs län på begäran avsked från tjänsten.

Författningsenligt hölls i varje länslantmäterikontor i början på året års-

alussa vuositarkastukset, joissa tarkastuksen ohella myös neuvoteltiin ja annettiin ohjeita maanmittaustoiminnan järjestämisestä läänissä.

Viipurin läänin lääninmaanmittauskonttorin laajentamista varten varattiin Maanmittaushallituksen ehdotuksesta vuoden 1924 ylimääräiseen menoarvioon 560,000 markan suuruinen määräraha. Myös eräissä muissa lääninmaanmittauskonttoreissa on ollut huomattava tilanpuute, mikä etenkin Oulun sekä myös Uudenmaan ja Vaasan lääninmaanmittauskonttorissa on käynyt arveluttavaksi. Maanmittaushallituksen alotteet huoneustojen laajentamiseksi eivät kuitenkaan ole johtaneet tuloksiin.

Maanmittaustoimitusten ja varsinkin vuokra-alueiden erottamisia koskevien toimitusten vuosi vuodelta yhä lisääntyessä on työmäärä lääninmaanmittauskonttoreissakin entisestään suuresti kasvanut. Vakinaisilla työvoimilla ei enää ole ehditty kaikkia töitä suorittaa, vaan on näiden lisäksi ollut otettava ylimääräisiä virkamiehiä sekä puhtaaksikirjoittajia ja kartanpiirtäjiä, joko määräkuukausiksi taikka vuodeksi kerrallaan. Siten on Uudenmaan lääninmaanmittauskonttorissa tilastovuonna toiminut yksi ylimääräinen virkamies koko vuoden ja yksi 3 kuukauden ajan, Turun ja Porin lääninmaanmittauskonttorissa yksi ylimääräinen virkamies koko vuoden, yksi 5 ja yksi 3 kuukautta, Hämeen lääninmaanmittauskonttorissa yksi 10 kuukautta, Mikkelin yksi 6 kuukautta ja Oulun lääninmaanmittauskonttorissa yksi ylimääräinen virkamies 7 kuukautta. Yhteensä ovat ylimääräiset virkamiehet mainituissa lääninmaanmittauskonttoreissa toimineet 58 kuukautta. Ylimääräiset puhtaaksikirjoittajat ja kartanpiirtäjät taas ovat toimineet Uudenmaan lääninmaanmittauskonttorissa yhteensä 24 työkuukautta, Turun ja Porin 72, Hämeen 12, Viipurin 21, Kuopion 31,

inspektion, varvid i samband med inspektionen även överlades och meddelades föreskrifter beträffande lantmäteriverksamhetens ordnande i länet.

För utvidgande av länslantmäterikontoret i Viborgs län upptogs på förslag av Lantmäteristyrelsen i 1924 års extraordinarie statsförslag ett anslag om 560,000 mark. Även vid några andra länslantmäterikontor har en kännbar brist på utrymme varit rådande, vilken i synnerhet vid Uleåborgs men också vid Nylands och Vasa länslantmäterikontor inger bekymmer. Lantmäteristyrelsens initiativ för utvidgande av lokalerna ha dock icke lett till resultat.

Genom att antalet lantmäteriförrättningar och i synnerhet förrättningar berörande utbrytning av legoområden är för år ständigt tilltagit har arbetsmängden vid länslantmäterikontoren i hög grad ökat. Med ordinarie arbetskrafter ha alla arbeten icke mera hunnit utföras, utan har man varit tvungen att ytterligare antaga extraordinarie tjänstemän ävensom renskriverskor och kartritare antingen för vissa månader eller för ett år isänder. Sålunda har under redogörelseåret vid länslantmäterikontoret i Nylands län en extraordinarie tjänsteman tjänstgjort ett helt år och en under 3 månaders tid, vid länslantmäterikontoret i Åbo och Björneborgs län en extraordinarie tjänsteman ett helt år, en under 5 och en under 3 månader, vid länslantmäterikontoret i Tavastehus län en under 10 månader, i S:t Michels län en under 6 månader och i Uleåborgs län en under 7 månader. Sammanlagt ha extraordinarie tjänsteman vid sagda länslantmäterikontor tjänstgjort under 58 månader. Extra renskriverskor och kartritare åter ha vid länslantmäterikontoret i Nylands län tjänstgjort under inalles 24 arbetsmånader, i Åbo och Björneborgs län under 72, i

*Työt yleensä. Ylimääräisiä virkamiehiä, puhtaaksikirjoittajia ja kartanpiirtäjiä.*

*Arbetena överhuvud. Extraordinarie tjänstemän, renskriverskor och kartritare.*

Vaasan 60 ja Oulun lääninmaanmittauskonttorissa 5 työkuukautta eli yhteensä kaikissa mainituissa konttoreissa 225 työkuukautta.

Konttoritöiden paljoudesta on johtunut että lääninmaanmittauskonttorien virkamiehet tämänkin tilastovuoden kuluessa ainoastaan vähässä määrässä ovat joutaneet tarkastamaan toimitusinsinöörien töitä ulkona kedolla. Uudenmaan läänissä on tällaisia tarkastuksia toimitettu 1 uusjaossa ja muutamassa palstoitus-toimituksessa, Turun ja Porin läänissä 6 ja Vaasan läänissä 1 toimituksessa, mutta muuten ovat tarkastukset toimituspaikalla supistuneet siihen, mitä konttorien virkamiehet maanjako-oikeuksien kokouksiin tekemillään matkoilla ovat olleet tilaisuudessa toimitusinsinöörien ulkotöitä tutkimaan.

Uusia maarekistereitä on saatu valmiiksi Uudenmaan läänissä Hyvinkään ja Kuusankosken sekä Hämeen läänissä Forssan ja Valkiakosken kunnista.

Rekisterikarttoja on laadittu Viipurin läänissä Terijoen pitäjältä sekä Uudenkirkon pitäjän Tyrisevän lohkokunnasta ja Kivennavan pitäjän Puhtulan lohkokunnasta.

Rikkinäisiä kantakarttoja on uudistettu eräitä Uudenmaan ja Hämeen lääninmaanmittauskonttoreissa sekä Viipurin lääninmaanmittauskonttorissa 1 ja Vaasan lääninmaanmittauskonttorissa 6 eri jakokunnasta.

Toimitusinsinöörien palkkiolaskuja on tarkastettu Uudenmaan lääninlääninmaanmittauskonttorissa 911, Turun ja Porin 1,308, Hämeen 1,528, Viipurin 1,195, Mikkelin 382, Kuopion 800, Vaasan 2,037 ja Oulun läänin lääninmaanmittauskonttorissa 1,758 eli yhteensä kaikissa lääninmaanmittauskonttoreissa 9,919 palkkiolaskua.

Tavastehus 12, i Viborgs 21, i Kuopio 31, i Vasa 60 och i Uleåborgs län under 5 arbetsmånader eller sammanlagt i samtliga nämnda kontor under 225 arbetsmånader.

Mängden av kontorsgöromål har haft till följd att tjänstemännen vid länslantmäterikontoren även under detta redogörelseår endast i mindre grad hunnit inspektera förrättningsingenjörers arbeten ute på fältet. I Nylands län ha dylika inspektioner verkställt å 1 nyskifte och några jordavsöndringsförrättningar, i Åbo och Björneborgs län å 6 och i Vasa län å 1 förrättning, men för övrigt ha inspektionerna på förrättningsstället inskränkt sig till vad kontorens tjänstemän på sina resor till ägodelningsrätters sammanträden varit i tillfälle att granska av förrättningsingenjörers utarbeten.

*Tarkastuksia maalla. Inspektioner på marken.*

Nya jordregister ha blivit färdiga i Nylands län över Hyvinkää och Kuusankoski samt i Tavastehus län över Forssa och Valkiakoski kommuner.

*Maarekisteri. Jordregistret.*

Registerkartor har upprättats i Viborgs län över Terijoki socken samt över Tyrisevä skifteslag i Nykyrka och Puhtula skifteslag i Kivinebb socken.

*Rekisterikartat. Registerkartor.*

Några förslitna konceptkartor ha renoverats vid länslantmäterikontoren i Nylands och Tavastehus län samt vid länslantmäterikontoret i Viborgs län över 1 och i Vasa län över 6 skilda skifteslag.

*Kantakarttoja uudistettu. Renovering av konceptkartor.*

Av förrättningsingenjörers arvodesräkningar ha granskats vid länslantmäterikontoret i Nylands län 911 stycken, i Åbo och Björneborgs 1,308, i Tavastehus 1,528, i Viborgs 1,195, i S:t Michels 382, i Kuopio 800, i Vasa 2,037 och vid länslantmäterikontoret i Uleåborgs län 1,758 stycken eller sammanlagt vid samtliga länslantmäterikontor 9,919 arvodesräkningar.

*Palkkiolaskuja tarkastettu. Granskade arvodesräkningar.*

Toimituksia tarkastettu. Granskade förrättningar.

Maanmittaustoimituksia on eri lääneissä tarkastettu seuraavat määrät:

I de skilda länen har följande antal lantmäteriförrättningar granskats:

	Uudenmaan läänissä Nylands län	Turun ja Porin läänissä sekä Ahvenanmaa Åbo och Björneborgs län samt Åland	Hämeen läänissä Tavastehus län	Viipurin läänissä Viborgs län	Mikkelin läänissä St. Michels län	Kuopion läänissä Kuopio län	Vaasan läänissä Vasa län	Oulun läänissä Uleåborgs län	Koko maassa Hela landet
Isojakoja, uusjakoja (jaonjärjestelyjä) ja vanhemman jaon täydentämisiä — Storskitten, nyskitten (storskittesregleringar) och kompletteringar av äldre skiften .....	6	6	2	—	—	—	2	3	19
Halkomisia — Klyvningar .....	15	18	21	456	21	36	224	100	891
Lohkomisia ja palstatilan erottamisia — Styckningar och jordavsöndringar .....	1,369	1,360	1,622	2,001	437	808	2,042	806	10,445
Vesialueen ja vesijätön jakoja — Skiften av vattenområden och tilländningar ..	6	3	—	16	4	2	2	—	33
Tilusvaihtoja — Ägobyten .....	30	15	29	14	3	3	19	6	119
Yhteensä — Summa	1,426	1,402	1,674	2,487	465	849	2,289	915	11,507

Karttoja ja asiakirjoja säilytettäväksi jätetty. Kartor och handlingar inlämnats.

Tilastovuonna on päätetyistä toimituksista lääninmaanmittauskonttoreihin jätetty seuraavat määrät kantakarttoja ja lehtiluvut asiakirjoja:

Under redogörelseåret har till länslantmäterikontoren i förvar inlämnats följande antal konceptkartor och folier handlingar över avslutade förrättningar:

	Karttain luku Antal kartor	Lehtiluku toimitus- asiakirjoja ja liit- teitä Folier förrättnings- handlingar och bilagor
Uudenmaan lääni — Nylands län .....	1,482	27,493
Turun ja Porin lääni sekä Ahvenanmaa — Åbo och Björneborgs län samt Åland .....	1,343	16,079
Hämeen lääni — Tavastehus län .....	1,934	35,524
Viipurin » — Viborgs » .....	2,213	52,587
Mikkelin » — St Michels » .....	323	10,442
Kuopion » — Kuopio » .....	659	21,264
Vaasan » — Vasa » .....	2,246	50,208
Oulun » — Uleåborgs » .....	1,043	29,110
Yhteensä — Summa	11,243	242,707

Vuonna 1919 oli lääninmaanmittauskonttoreihin säilytettäväksi jätettyjen kantakarttain luku 6,338 ja toimitusasiakirjain lehtiluku 164,222. Viisivuotiskautena on tässä suhteessa havaittavissa varsin huomattava kasvaminen, nousten korkeimmilleen vuonna 1922, jolloin 11,247 kantakarttaa ja 247,230 asiakirjalehteä jätettiin konttoreihin. Nousu on johtunut pienten toimitusten, varsinkin vuokralueiden erottamisten suuresta lukumäärästä myöhempinä vuosina.

År 1919 utgjorde antalet till länslantmäterikontoren i förvar inlämnade kartor 6,338 och folietalet förrättningshandlingar 164,222. Under femårsperioden kan härvid förmärkas en synnerligen märkbar tillväxt, som nådde sitt maximum under år 1922, då 11,247 konceptkartor och 247,230 folier handlingar inlämnades till kontoren. Tillväxten har varit en följd av det stora antalet små förrättningar, främst utbrytningar av legoområden under de senare åren.

#### IV. Toimitusinsinöörit ja heidän apulaisensa.

Ero virasta myönnettiin:

Maaliskuun 26 p:nä Hämeen läänin nuoremmalle maanmittausinsinöörille Petter Johannes Kukkoselle ja marraskuun 15 p:nä Kuopion läänin nuoremmalle maanmittausinsinöörille Kustaa Aleksanteri Kunnakselle.

Kuolivat: Syyskuun 11 p:nä Oulun läänin ylemmän palkkausluokan vanhempi maanmittausinsinööri Werner Mikko Tervo, marraskuun 13 p:nä Kuopion läänin nuorempi maanmittausinsinööri Hugo Damstén ja joulukuun 30 päivänä Oulun läänin ylemmän palkkausluokan vanhempi maanmittausinsinööri Lennart Johan Wichmann.

Ylimääräisiksi maanmittausinsinööreiksi määrättiin: maanmittausauskultantit Leo Robert Varttinen Uudenmaan lääniin toukokuun 25 p:nä, Juho Jaakko Pihlajaniemi kesäkuun 7 p:nä Oulun lääniin, Tuomas Veikko Ilmari Swan lokakuun 19 p:nä Kuopion lääniin ja Väinö Johannes Aalto joulukuun 21 p:nä Vaasan lääniin.

Nuoremmiksi maanmittausinsinööreiksi nimitettiin: toukokuun 9 p:nä arkistohoitajanapulainen Toivo Elis Hämäläinen ja ylimääräinen maanmittausinsinööri Edvard Olsoni Viipurin lääniin sekä ylimääräinen maanmittausinsinööri Kustaa Albert Raunio Kuopion lääniin, lokakuun 25 p:nä ylimääräinen maanmittausinsinööri Hugo Damstén Kuopion ja ylimääräinen maanmittausinsinööri Juho Jaakko Pihlajaniemi Oulun lääniin sekä nuorempi maanmittausinsinööri Otto Antti Jaala Hämeen lääniin.

Lokakuun 25 p:nä nimitettiin maanmittausinsinööri Armas Jaakko Inberg alemman palkkausluokan vanhemman maanmittausinsinöörin virkaan Kuopion läänissä.

#### IV. Förrättningsingeniörer och deras biträden.

Avsked från tjänsten har beviljats: den 26 mars yngre lantmäteringeniören i Tavastehus län Petter Johannes Kukkonen och den 15 november yngre lantmäteringeniören i Kuopio län Kustaa Aleksanteri Kunnas.

*Muutokset virkamiehissä. Toimitusinsinöörit. Förändringar bland tjänstemännen. Förrättningsingeniörer.*

Avlidne: den 11 september äldre lantmäteringeniören i högre löneklass i Uleåborgs län Verner Mikko Tervo, den 13 november yngre lantmäteringeniören i Kuopio län Hugo Damstén och den 30 december äldre lantmäteringeniören i högre löneklass i Uleåborgs län Lennart Johan Wichmann.

Till extraordinarie lantmäteringeniörer utnämndes: lantmateriauskultanterna Leo Robert Varttinen till Nylands län den 25 maj, Juho Jaakko Pihlajaniemi den 7 juni till Uleåborgs län, Tuomas Veikko Ilmari Swan den 19 oktober till Kuopio län och Väinö Johannes Aalto den 21 december till Vasa län.

Till yngre lantmäteringeniörer utnämndes: den 9 maj arkivariebiträdet Toivo Elis Hämäläinen och extraordinarie lantmäteringeniören Edvard Olsoni till Viborgs län samt extraordinarie lantmäteringeniören Kustaa Albert Raunio till Kuopio län, den 25 oktober extraordinarie lantmäteringeniören Hugo Damstén till Kuopio och extraordinarie lantmäteringeniören Juho Jaakko Pihlajaniemi till Uleåborgs län samt yngre lantmäteringeniören Otto Antti Jaala till Tavastehus län.

Den 25 oktober utnämndes lantmäteringeniören Armas Jaakko Inberg till äldre lantmäteringeniör i lägre löneklass i Kuopio län.



Lokakuun 5 p:nä nimitettiin maanmittausinsinööri Emil Adolf Fredrik Laakkonen ylemmän palkkausluokan vanhemman maanmittausinsinöörin virkaan Viipurin läänissä.

*Maanmittausauskultantit.  
Lantmäteriauskultanter.*

Maanmittausauskultanteiksi otettiin maanmittausharjoittelijat Lauri Johannes Bäckman huhtikuun 24 p:nä, Arvi Filip Warén ja Frans Teofilus Eerola toukokuun 29 p:nä sekä Väinö Vilhelm Seppälä kesäkuun 9 p:nä.

*Kartoittajat.  
Kartläggare.*

Kesäkuun 29 p:nä kuoli kartoittaja Ilmari Johannes Hellman ja joulukuun 30 p:nä ylimääräinen kartoittaja Emil Pirinen.

Lokakuun 30 p:nä nimitettiin maanmittausharjoittelija Vilho Sulasalmi kartoittajaksi.

Ylimääräisiksi kartoittajiksi otettiin heinäkuun 24 p:nä Ragnar Eero August Wasastjerna ja Martti Jalmari Wallenius sekä elokuun 3 p:nä Kalle Katainen.

*Maanmittausharjoittelijat.  
Lantmäteripraktikanter.*

Tilastovuoden kuluessa otettiin maanmittauslaitokseen 43 maanmittausharjoittelijaa.

Huhtikuun 5 päivänä myönsi Maatalousministeriö Uudenmaan läänin nuoremalle maanmittausinsinöörille Kaarlo Kristian Blomqvistille osittaista virkavapautta maaliskuun 1 p:stä vuoden loppuun Asutushallituksen insinööritoimiston johtajan-apulaisen viran hoitamista varten. Maanmittaushallitus oli maaliskuun 13 p:nä antamassaan lausunnossa huomauttanut maanmittaustyövoiman vähyydestä ja siitä, miten tärkeätä on, että toimitusinsinöörit työskentelevät yksinomaan omissa virkatehtävissään, ja että jokaisen muualla toimiminen aiheuttaa viivytystä toimintuksien kulussa ja yleisölle huomattavaa vahinkoa, mutta myönsi Maatalousministeriö siitä huolimatta maanmittausinsinööri Blomqvistille hänen anomansa virkavapauden.

*Työt.  
Arbetena.*

Töitä on toimitusinsinööreillä tilastovuonna ollut kaikissa lääneissä riittävästi,

Den 5 oktober utnämndes lantmäteringeniören Emil Adolf Fredrik Laakkonen till äldre lantmäteringeniör i högre löneklass i Viborgs län.

Till lantmäteriauskultanter antogs lantmäteripraktikanterna Lauri Johannes Bäckman den 24 april, Arvi Filip Warén och Frans Teofilus Eerola den 29 maj samt Väinö Vilhelm Seppälä den 9 juni.

Den 29 juni avled kartläggaren Ilmari Johannes Hellman och den 30 december extraordinarie kartläggaren Emil Pirinen.

Den 30 oktober utnämndes lantmäteripraktikanten Vilho Sulasalmi till kartläggare.

Till extraordinarie kartläggare antogs den 24 juli Ragnar Eero August Wasastjerna och Martti Jalmari Wallenius samt den 3 augusti Kalle Katainen.

Under redogörelseåret antogs till lantmäterikåren 43 lantmäteripraktikanter.

Den 5 april beviljade Lantbruksministeriet yngre lantmäteringeniören i Nylands län Kaarlo Kristian Blomqvist partiell tjänstledighet från den 1 mars intill årets utgång för bestridande av biträdande föreståndaretjänsten vid Kolonisationsstyrelsens ingenjörkontor. Lantmäteristyrelsen hade i sitt den 13 mars angivna utlåtande framhållit arbetsstyrkans fåtalighet vid lantmäteriet samt viktén därav, att förrättningsingeniörerna arbeta enbart i egna tjänstegöromål ävensom att all sysselsättning på annat håll föranleder dröjsmål i förrättningsgarnas gång och betydande skada för allmänheten, men beviljade Lantbruksministeriet det oaktat lantmäteringeniören Blomqvist den ansökta tjänstledigheten.

Under redogörelseåret ha förrättningsingeniörerna i samtliga län haft arbeten

useimmissa paljon enemmän kuin on jouduttu suorittamaan, minkä vuoksi työvoimia tarvittaisiin lisää. Edelleenkin ovat toimitusinsinöörit suurimmaksi osaksi toimitaneet vuokra-alueitten erottamisia, mutta osaksi on jo ryhdytty myöskin uusjakoihin, halkomisiin y. m.

Tilastovuonna päättyneiden toimitusten laatu, lukumäärä, laajuus, kustannukset y. m. nähdään liitteestä II. Kun sanotussa liitteessä kuitenkin on erilaatuisista toimituksista künäkin vuonna edellämäinitut ilmoitukset merkittynä ainoastaan läänittäin, on Maanmittaushallitus katsanut tarpeelliseksi tähän vuosikertomukseen laatia eri liitteinä nyt loppuun kuluneelta viisivuotiskaudelta 1919—1923 yksityiskohtaisemman tilaston, josta erilaatuiset toimitukset puheenalaisten 5 vuoden aikana nähdään myös kunnittain. Nämä liitteet on merkitty numeroilla III—XIII. Ennen tätä viisivuotiskautta laadittiin tilasto joka vuosi kunnittain.

Vuoden kuluessa toimessa olleet maanmittausinsinöörit ja heidän apulaistensa sekä tehdyt työt samoin kuin vuoden kuluessa vireillä olleet toimitukset käyvät selvälle seuraavasta luettelosta:

tillräckligt, i de flesta långt mera än vad som hunnit utföras, varför ökning av arbetsstyrkan vore av behovet. Förrättningsingenjörerna ha fortsättningsvis till största delen verkställt utbrytningar av legoområden, men även delvis redan skridit till handläggning av nyskiften, klyvningar m. fl.

De under redogörelseåret slutförda förrättningarnas beskaffenhet, antal, omfattning, omkostnader m. m. framgå ur bilagan II. Emedan i sagda bilaga ovan nämnda uppgifter över olika slags förrättningar emellertid årligen införts endast länsvis, har Lantmäteristyrelsen ansett nödigt att i denna årsberättelse såsom skilda bilagor uppräta för nu tilländalupna femårsperiod 1919—1923 en mera detaljerad statistik, varav olika slag av förrättningar under nämnda 5 år framgå även kommunvis. Dessa bilagor ha utmärkts med siffror III—XIII. Före denna femårsperiod upprättades statistiken årligen kommunvis.

Beträffande de lantmäteringenjörer, som under året varit i verksamhet, deras tjänstbiträden samt av dem verkställda arbeten ävensom under året handlagda förrättningar hänvisas till följande förteckning:

	Uudenmaan lää- nissä Nylands län	Åbo o. Björneborgs län samt Åland	Åbo o. Björneborgs län samt Åland	Turun ja Porin lää- nissä sekä Ahvenanmaalla	Hämeen läänissä Tavastehus län	Vihurin läänissä Viborgs län	Mikkelin läänissä St. Michaels län	Kuopion läänissä Kuopio län	Vaasan läänissä Vasa län	Oulun läänissä Uleåborgs län	Koko maassa Hela landet
Tilastovuonna toimessa olleiden toimitusinsinöörien ja heidän apulaistensa luku oli: — Antal förrättningsingenjörer och deras biträden, som under redogörelseåret varit i verksamhet:											
Vanhempia, nuorempia ja ylimääräisiä maanmittausinsinöörejä — Äldre, yngre och extraordinarie lantmäteringenjörer . . . .	26	35	14	35	11	20	34	23	198		
Auskultantteja — Auskultanter . . . .	1	1	3	—	—	—	—	2	7		
Kartoittajia — Kartläggare . . . .	6	4	7	4	1	8	7	9	46		
Harjoittelijoita — Praktikanter . . . .	11	20	17	9	4	15	39	11	126		
Yhteensä — Summa	44	60	41	48	16	43	80	45	377		

	Tuomiomaan läänin Nylands lään	Turun ja Porin läänissä sekä Ahvenanmaalla Abo o. Björneborgs lään samt Åland	Hämeen läänissä Tavastehus lään	Viihurin läänissä Viborgs lään	Mikkelin läänissä St. Michels lään	Kuopion läänissä Kuopio lään	Vaasan läänissä Vasa lään	Oulun läänissä Uleborgs lään	Koko maassa Hela landet
<b>Toimitettuja töitä: — Utförda arbeten:</b>									
(kts. liite I): — (se bilaga I):									
Mitattu: — Avfattats:									
Viljelyksiä — Odlad mark ha	6,048	9,126	6,037	3,391	2,275	6,336	11,396	8,434	53,043
Metsämaata — Skogsmark »	12,698	21,352	18,061	9,081	7,375	27,882	56,990	43,420	196,859
Vesialuetta — Vattenområde »	1,909	706	—	1,220	3,081	60	34	683	7,693
<b>Yhteensä — Summa</b>	<b>20,655</b>	<b>31,184</b>	<b>24,098</b>	<b>13,692</b>	<b>12,731</b>	<b>34,278</b>	<b>68,420</b>	<b>52,537</b>	<b>257,595</b>
Laskettu alaa — Uträknats..ha	37,132	43,971	43,831	61,456	32,915	69,095	66,397	39,819	394,616
Jyvitetty — Graderats .....	32,342	47,561	57,727	55,450	37,362	112,168	64,862	45,601	453,073
Jaettu — Skiftats .....	24,804	6,768	15,173	32,286	6,870	7,087	42,154	39,141	174,283
Jaettu, osakkaita — Skiftats, intressenter .....	614	166	529	1,117	95	135	1,378	346	4,380
Lohottu — Styckats..... ha	16,289	49,522	58,899	63,817	30,432	108,540	59,787	31,653	418,939
Lohottu, osakkaita — Styckats, intressenter .....	1,641	2,116	1,586	2,583	518	1,048	1,661	800	11,953
Palstatiloiksi erotettu — Avsöndrats .....	171	36	172	286	4	6	523	31	1,229
Palstatiloiksi erotettu, osakkaita — Avsöndrats, intressenter ..	325	33	102	279	4	2	295	23	1,063
Järjestelty vuokra-alueita: — Reglerats legoområden:									
viljelysalueita — odlingsområden .....	306	1,307	825	171	569	887	1,298	880	6,243
asuntoalueita — bostadsområden .....	522	2,053	1,043	468	112	315	1,168	309	5,990
hehtaaria — hektarer .....	7,515	25,944	17,241	3,409	21,322	21,173	29,630	24,059	150,293
Aukaisu rajoja — Utstakats rår .....	1,662	2,440	2,380	2,938	1,020	2,493	4,456	5,007	22,396
Rakennettu pyykkejä kpl. — Uppförts rösen st. ....	13,401	21,097	16,021	16,628	4,360	8,672	23,171	13,840	117,190
Tomitusinsinöörien palkkaus Smk <sup>1)</sup> — Förrättningsingenjörernas avlöning Fmk <sup>1)</sup> .....	1,444,875	1,801,616	1,391,983	1,680,763	546,075	1,037,413	2,441,859	1,730,238	12,074,822
<b>Vuodesta 1922 siirretyistä toimituksista oli: <sup>2)</sup> — Från år 1922 balanserade lantmateriförrättningsars antal utgjorde: <sup>2)</sup></b>									
Isojakoja ja verollepanoja — Storskiften och skattläggningar ..	9	28	8	—	2	4	3	354	408
Uusjakoja — Nyskiften .....	78	81	93	5	1	—	57	33	348
Halkomisia — Klyvningar ....	62	207	122	1,570	234	764	686	853	4,498
Lohkomisia ja palstatilan erottamisia — Styckningar och jordavsöndringar .....	2,613	5,021	2,881	3,099	1,207	2,538	3,560	2,355	23,274
Muita toimituksia — Övriga förrättningar .....	154	208	199	326	254	210	172	239	1,762

<sup>1)</sup> Palkkaukseen sisältyy tässä, samoin kuin vuosien 1919—1922 vuosikertomuksissakin, palkkio taksan mukaan tehdystä työstä ja valtiolta kuukausittain nostettu vakinainen palkkaus kalliinajan lisäyksineen. — I avlöningen ingår här, liksom i 1919—1922 års årsberättelser, arvödet för enligt taxa utförda arbeten jämte den av staten månatligen uppburna ordinarie avlöningen med dyrtidstillägg.

<sup>2)</sup> Tilastovuoden lopussa. — Vid redogörelseårets utgång.

	Uudenmaan lää- nissä Nylands län	Turun ja Porin lää- nissä sekä Ahvenanmaalla Åbo o. Björneborgs län samt Åland	Hämeen läänissä Tavastehus län	Yläpuurin läänissä Vihoores län	Mikkelin läänissä St Michels län	Kuopion läänissä Kuopio län	Vaasan läänissä Vasa län	Oulun läänissä Uleåborgs län	Koko maassa Hela landet
<b>Tilastovuonna on toimeenpanta-</b> <b>vaksi määrätty: — Under redogö-</b> <b>relseåret har till verkställighet</b> <b>anbefallts:</b>									
Isojakoja ja verollepanoja — Stor- skiften och skattläggningar ..	—	8	—	—	—	1	1	515	525
Uusjakoja — Nyskiften .....	3	2	—	—	—	—	10	2	17
Halkomisia — Klyvningar ....	19	48	45	520	53	132	288	132	1,237
Lohkomisia ja palstatilan erotta- misia — Styckningar och jord- avsöndringar .....	1,382	1,733	1,701	1,743	486	706	1,998	956	10,705
Muita toimituksia — Övriga för- rättningar .....	100	53	72	101	39	78	49	42	534
<b>Yhteensä — Summa</b>	<b>4,420</b>	<b>7,389</b>	<b>5,121</b>	<b>7,364</b>	<b>2,276</b>	<b>4,433</b>	<b>6,824</b>	<b>5,481</b>	<b>43,308</b>
Niistä on vuoden kuluessa <i>pois-</i> <i>tettu</i> osaksi päättyneinä, osaksi peruutettuina ja osaksi muista syistä enemmän toimen varaan jättämättöminä: — Av dessa ha under årets lopp <i>avförs</i> dels såsom avslutade dels återkal- lade och dels av andra orsaker icke på vidare åtgärd beroende:									
Isojakoja ja verollepanoja — Stor- skiften och skattläggningar ..	1	2	—	—	—	—	1	5	9
Uusjakoja — Nyskiften .....	3	4	4	—	—	—	3	12	26
Halkomisia — Klyvningar ....	19	19	23	590	27	60	237	104	1,079
Lohkomisia ja palstatilan erotta- misia — Styckningar och jord- avsöndringar .....	1,371	1,510	1,772	1,739	412	771	2,068	898	10,541
Muita toimituksia — Övriga för- rättningar .....	61	57	55	93	25	64	50	47	452
<b>Yhteensä — Summa</b>	<b>1,455</b>	<b>1,592</b>	<b>1,854</b>	<b>2,422</b>	<b>464</b>	<b>895</b>	<b>2,359</b>	<b>1,066</b>	<b>12,107</b>
<b>Siirto vuoteen 1924: — Balans</b> <b>till år 1924:</b>									
Isojakoja ja verollepanoja — Stor- skiften och skattläggningar ..	8	34	8	—	2	5	3	864	924
Uusjakoja — Nyskiften .....	78	79	89	5	1	—	64	23	339
Halkomisia — Klyvningar ....	62	236	144	1,500	260	836	737	881	4,656
Lohkomisia ja palstatilan erotta- misia — Styckningar och jord- avsöndringar .....	2,624	5,244	2,810	3,103	1,281	2,473	3,490	2,413	23,438
Muita toimituksia — Övriga för- rättningar .....	193	204	216	334	268	224	171	234	1,844
<b>Yhteensä — Summa</b>	<b>2,965</b>	<b>5,797</b>	<b>3,267</b>	<b>4,942</b>	<b>1,812</b>	<b>3,538</b>	<b>4,465</b>	<b>4,415</b>	<b>31,201</b>

Edellä olevaan taulukkoon merkitys-  
tä toimitusinsinöörien palkkauksesta,  
12,074,822 markasta, on taksan mukaan  
saatua palkkiota noin 9 miljoonaa ja  
muu osa valtiolta tulevaa vakinaista palk-

Utav det i ovannämnda tabell anteck-  
nade avlöningsbeloppet, 12,074,822 mark,  
ha ungefär 9 miljoner mark uppburits  
såsom ersättning för enligt taxa utförda  
arbeten och återstoden såsom av staten

kausta kalliinajan lisäyksineen. Taksa-  
tuloista ei tässä ole vähennetty kulunkeja  
toimitusmatkoista, piirustus- ja kirjoitus-  
tarpeista eikä myöskään konttoriapulai-  
sille maksettuja korvauksia.

Vertaamista varten esitetään seuraava  
taulukko, josta nähdään kuutena viimei-  
senä vuonna toimeenpantavaksi määrät-  
tyjen, poistettujen ja siirrettyjen maan-  
mittaustoimitusten lukumäärä.

tillkommande ordinarie avlöning med dyr-  
tidstillägg. Från taxainkomsterna ha här  
icke avdragits omkostnaderna för förrätt-  
ningsresor, rit- och skrivmaterialier ej  
heller till kontorsbiträden utbetalade er-  
sättningar.

I och för jämförelse anföres här följande  
tabell, varur framgår antalet under de  
sex senaste åren till verkställighet anbe-  
fallda, avförda och balanserade lantmä-  
teriförrättningar.

	Vuonna 1918 År 1918	Vuonna 1919 År 1919	Vuonna 1920 År 1920	Vuonna 1921 År 1921	Vuonna 1922 År 1922	Vuonna 1923 År 1923
<b>Toimeenpantavaksi määrätty: — Till verkställighet anbefallda:</b>						
Isojakoja ja verollepanoja — Storskiften och skattläggningar ....	15	24	28	30	228	525
Uusjakoja — Nyskiften .....	63	81	39	20	33	17
Halkomisia — Klyvningar .....	1,027	1,249	1,322	1,140	1,189	1,237
Lohkomisia ja palstatilan erottamisia — Styckningar och jordav- söndringar .....	3,393	6,260	12,067	13,587	11,936	10,705
Muita toimituksia — Övriga förrättningar .....	634	640	580	596	513	534
<b>Poistettu: — Avförda:</b>						
Isojakoja ja verollepanoja — Storskiften och skattläggningar ....	78	39	34	15	32	9
Uusjakoja — Nyskiften .....	48	30	28	30	13	26
Halkomisia — Klyvningar .....	778	1,695	1,466	1,166	923	1,079
Lohkomisia ja palstatilan erottamisia — Styckningar och jordav- söndringar .....	3,332	4,499	5,353	7,664	10,430	10,541
Muita toimituksia — Övriga förrättningar .....	852	804	674	832	594	452
<b>Siirto seuraavaan vuoteen: — Balanserade till följande år:</b>						
Isojakoja ja verollepanoja — Storskiften och skattläggningar ....	251	247	239	245	440	924
Uusjakoja — Nyskiften .....	273	324	340	328	350	339
Halkomisia — Klyvningar .....	4,832	4,414	4,270	4,251	4,492	4,656
Lohkomisia ja palstatilan erottamisia — Styckningar och jordav- söndringar .....	6,964	8,796	15,567	21,663	23,307	23,438
Muita toimituksia — Övriga förrättningar .....	2,297	2,148	2,053	1,838	1,763	1,844

Taulukosta nähdään muun muassa, että  
uusjakoja on tilastovuonna poistettu huo-  
mattavasti enemmän kuin mitä toimeen-  
pantavaksi on määrätty. Sitä vastoin on  
kaikkia muita toimituksia, varsinkin iso-  
jakoja, poistettu pienempi määrä kuin  
uusia on tullut lisää. Verrattuna edelliseen  
vuoteen on uusjakoja ja halkomisia sekä  
lohkomisia ja palstatilan erottamisia ti-  
lastovuonna poistettu enemmän kuin sil-  
loin, isojakoja ja verollepanoja ynnä »muita

Ur tabellen framgår bland annat, att  
nyskiften under redogörelseåret avförts be-  
tydligt mera än vad som anbefallts till  
verkställighet. Däremot har av alla övriga  
förrättningar, i synnerhet storskiften, av-  
förts ett mindre antal än vad som till-  
kommit nya. I jämförelse med föregående  
år ha nyskiften och klyvningar ävensom  
styckningar och jordavsöndringar under  
redogörelseåret avförts flere än då, stor-  
skiften och skattläggningar samt »övriga

toimituksia» taas vähemmän. Seuraavaan vuoteen siirtyneiden toimitusten luku on lisääntynyt verrattuna vuodesta 1922 siirtyneiden lukuun, mutta on lisäksi kuitenkin suhteellisesti pienempi nyt kuin useana aikaisempana vuonna. Vuoteen 1924 siirtyneiden toimitusten yhteenlaskettu määrä on lähes kolmenkertainen verrattuna tilastovuonna poistettujen eli loppuunsaattettujen toimitusten yhteenlaskettuun määrään, jolloin vielä on huomattava, että siirrettyjen eli vireillä olevien isojakojen luku on noin kymmenkertainen ja uusjakojen luku noin kolmetoistakertainen verrattuna tilastovuonna poistettujen samanlaatuisten toimitusten lukuun. Tilasto osottaa siis, että vuoden lopussa vireillä olevissa toimituksissa yksistään olisi toimitusinsinööreille työtä muutamaksi vuodeksi eteenpäin ja että työmäärä edelleen on kasvanut nopeammin kuin mitä nykyisillä työvoimilla on voitu suorittaa, johtuen pääasiassa erotettavien vuokra-alueiden paljoudesta.

Verratessa toisiinsa vuosittain poistettujen s. o. päättäneiden toimitusten lukua kuluneena viisivuotiskautena havaitaan, että samalla kuin poistettujen lohkomisten ja palstatilan erottamisten luku erotettujen vuokra-alueiden takia säännöllisesti on kasvanut ja tilastovuoden loppuun mennessä noussut runsaasti kaksinkertaiseksi vuodesta 1919, on muunlaatuisten toimitusten luku osottanut alenevaa suuntaa. Seuraavaan vuoteen siirrettyjen toimitusten ja varsinkin lohkomisten luku taas on vuoteen 1919 verraten kasvanut, paitsi otsakkeella »muita toimituksia» merkityt, joiden luku on vähentynyt.

förrättningar» åter färre. Antalet till följande år balanserande förrättningar har ökats i jämförelse med antalet från år 1922 balanserande, men är tillökningen dock relativt mindre nu än under flere tidigare år. Sammanlagda åntalet till år 1924 balanserande förrättningar är i det närmaste tredubbelt i jämförelse med sammanlagda antalet under redogörelseåret avförda eller slutförda förrättningar, varvid ännu bör observeras, att antalet balanserande eller på åtgärd beroende storskiften är ungefär tiodubbelt och antalet nyskiften omkring trettondubbelt i jämförelse med antalet enahanda under redogörelseåret avförda förrättningar. Statistiken utvisar alltså, att förrättningsingenjörerna skulle hava arbete för några år framåt enbart med vid årets utgång på åtgärd beroende förrättningar och att arbetsmängden fortsättningsvis ökats snabbare än vad som med nuvarande arbetskrafter kunnat utföras, beroende i huvudsak på mängden av legoområden, som skola utbrytas.

Vid jämförelse av antalet under sistlidne femårsperiod årligen avförda d. ä. slutförda förrättningar framgår, att samtidigt som antalet avförda styckningar och jordavsöndringar till följd av utbrutna legoområden regelbundet ökats och vid redogörelseårets utgång stigit till drygt dubbelt sedan år 1919, har antalet övriga förrättningar utvisat en nedgående tendens. Antalet av till följande år balanserande förrättningar och i synnerhet styckningar åter har i jämförelse med år 1919 stigit förutom av dem, som antecknats under rubriken »övriga förrättningar», vilkas antal minskats.

Tuloluokkia.  
Inkomstklasser.

Tilastovuonna saamiensa virkatulojen<sup>1)</sup> suuruuden mukaan sijoittuvat toimitusinsinöörit eri tuloluokkiin seuraavasti:

Med avseende å tjänsteinkomster<sup>1)</sup> under redogörelseåret fördela sig förrättningsingenjörerna på följande olika inkomstklasser:

Läni — Län	Insinöörejä Ingenjörer	Tuloja Smk. — Inkomster Fmk.										Keskimäärin medeltal
		alle 20,000 under 20,000	20,000 — alle 30,000	30,000 — alle 40,000	40,000 — alle 50,000	50,000 — alle 60,000	60,000 — alle 70,000	70,000 — alle 80,000	80,000 — alle 90,000	90,000 — alle 100,000	100,000 tai enemmän 100,000 eller mera	
Uudenmaan — Nylands Turun ja Porin sekä Ahvenanmaa — Åbo och Björneborgs samt Åland .....	26	—	7	6	3	5	1	2	1	—	1	46,027
Hämeen — Tavastehus Viipurin — Viborgs ..	35	—	3	9	12	5	6	—	—	—	—	45,049
Mikkelin — St. Michels Kuopion — Kuopio <sup>2)</sup> ..	14	1	1	1	1	1	1	2	3	1	2	69,716
Vaasan — Vasa .....	35	3	5	9	5	4	3	5	1	—	—	44,948
Oulun — Uleåborgs ..	11	—	3	1	4	3	3	—	—	—	—	42,188
Yhteensä — Summa	20	3	6	2	3	1	3	2	—	—	—	42,751
Keskimäärin koko maassa — I medeltal i hela landet .....	34	1	2	3	6	7	7	3	3	—	2	59,537
	23	1	2	2	5	5	2	1	1	4	—	55,032
	198	9	29	33	39	31	23	15	9	5	5	—
												50,236

Maanjako-oikeudet.  
Ägodelningsrätterna.

Maanjako-oikeuksien käsittelyn alaisena on tilastovuonna ollut seuraava määrä maanmittaustoimituksia:

Under redogörelseåret har nedan upptagna antal lantmäteriförrättningar varit föremål för ägodelningsrätters handläggning:

	Yhteensä — Summa	Yhteensä — Summa	Yhteensä — Summa	Yhteensä — Summa	Yhteensä — Summa	Yhteensä — Summa	Yhteensä — Summa	Yhteensä — Summa
Uudenmaan läni — Nylands län .....	10	2	8	—	—	28	48	
Turun ja Porin läni sekä Ahvenanmaa — Åbo och Björneborgs län samt Åland ..	8	5	44	—	2	—	59	
Hämeen läni — Tavastehus län .....	5	1	97	—	3	—	106	
Viipurin » — Viborgs » .....	—	30	26	10	6	6	78	
Mikkelin » — St. Michels » .....	—	5	2	—	8	13	28	
Kuopion » — Kuopio » .....	—	3	9	1	2	8	23	
Vaasan » — Vasa » .....	8	12	16	—	7	12	55	
Oulun » — Uleåborgs » .....	1	7	4	2	4	2	20	
Yhteensä — Summa	32	65	206	13	32	69	417	

<sup>1)</sup> Tuloista ei ole vähennetty kulunkeja toimitusmatkoista, piirustus- ja kirjoitustarpeista eikä myöskään konttoriapulaisille maksettua korvauksia. — Från inkomsterna har icke avdragits omkostnader för förrättningsresor, rit- och skrivmaterier ej heller till kontorsbiträden utbetalade ersättningar.

<sup>2)</sup> Insinöörit Sjöberg ja Raunio jätetyt tilastosta pois. — Ingenjörerna Sjöberg och Raunio hava utelämnats från statistiken.

Paitsi edellämainituissa maanmittaus-toimituksissa syntyneitä riitaisuuksia ovat maanjako-oikeudet käsitelleet myöskin vuokralautakuntien päätöksistä aiheutuneita valituksia Uudenmaan läänissä 216, Turun ja Porin läänissä sekä Ahvenanmaalla 519, Hämeen läänissä 326, Viipurin 278, Mikkelin 313, Kuopion 267, Vaasan 115 ja Oulun läänissä 79 vuokra-alueen erottamista koskevassa jutussa eli yhteensä koko maassa 2,113 jutussa.

Maanmittaustoimituksista syntyneitä riitajuttuja oli maanjako-oikeuksien käsittelyn alaisina vuonna 1920 121 ja vuokralautakuntien päätöksistä johtuneita riitajuttuja 1,314, vuonna 1921 olivat nämä luvut 200 ja 2,115 sekä vuonna 1922 taas 228 ja 2,253. Maanjako-oikeuksien käsittelyn alaisina olleitten maanmittaustoimitusten luku on siis vuodesta 1920 suuresti kasvanut sekä niinkään vuokralautakuntien päätöksistä johtuneitten riitajuttujen luku, joka kolmena viimeisenä vuonna kuitenkin on pysynyt suunnilleen samana. Vuoden 1919 tilasto osottaa, että kaikkiaan maanjako-oikeuksien käsittelyn alaisina sanottuna vuonna oli 269 maanmittaustoimitusta.

Talonsiirtojen edistämiseksi suoritettavina apurahoina ja etumaksuina, jotka asetuksen nojalla 20 päivältä toukokuuta 1919 saadaan yleisistä varoista maksaa asianomaisille tilanomistajille, on Maanmittaushallitukselle tulleet ilmoitusten mukaan maaherrat tilastovuonna määränneet maksettavaksi seuraavat rahaerät:

Förutom vid ovananförlagda lantmäteri-förrättningar uppkomna stridigheter hava ägodelningsrätterna jämväl handlagt besvär, som föranletts av legonämnders utslag, i Nylands län i 216, Åbo och Björneborgs län samt Åland i 519, Tavastehus län i 326, Viborgs i 278, S:t Michels i 313, Kuopio i 267, Vasa i 115 och i Uleåborgs län i 79 mål angående avskiljande av lego-områden eller i hela landet i sammanlagt 2,113 mål.

Vid lantmäteriförrättningar uppkomna tvistemål handlades av ägodelningsrätterna år 1920 121 och av legonämnders utslag föranledda mål 1,314, år 1921 voro dessa tal 200 och 2,115 samt år 1922 åter 228 och 2,253. Antalet lantmäteriförrättningar, som varit under ägodelningsrätters handläggning, har alltså sedan år 1920 i hög grad ökats och likaså antalet av legonämnders utslag föranledda mål, som dock under de tre senaste åren hållit sig ungefär oförändrat. Statistiken för år 1919 utvisar, att under sagda år inalles 269 lantmäteriförrättningar varit under ägodelningsrätters handläggning.

Understöd och förskott för befordrande av hemmansutflyttningar, som enligt förordningen av den 20 maj 1919 få ur allmänna medel till vederbörande lägenhetsinnehavare utbetalas, hava landshövdingarna enligt till Lantmäteristyrelsen insända uppgifter under redogörelseåret ut-  
anordnat till följande belopp:

*Sivrtokus-  
tannukset.  
Utflytt-  
ningskost-  
nader.*

	Apuhana Understöd		Etumaksuna Förskott	
	Smk. Fmk.	p:ää pi	Smk. Fmk.	p:ää pi
Uudenmaan lääni — Nylands län.....	8,475	15	618,632	55
Turun ja Porin lääni — Åbo och Björneborgs län .....	1,000	—	117,680	87
Ahvenanmaan maakunta — Landskapet Åland.....	—	—	—	—
Hämeen lääni — Tavastehus län.....	3,100	—	474,003	75
Viipurin » — Viborgs » .....	200	—	36,266	33
Mikkelin » — S:t Michels » .....	—	—	—	—
Kuopion » — Kuopio » .....	2,371	61	—	—
Vaasan » — Vasa » .....	15,875	—	559,540	19
Oulun » — Uleåborgs » .....	9,942	75	42,209	—
Yhteensä — Summa	40,964	51	1,848,332	69



	Apurahana Understöd		Etumaksuna Förskott	
	Smk. Fmk.	p:lää p:i	Smk. Fmk.	p:lää p:i
Vuonna 1922 olivat nämä — År 1922 voro dessa .....	221,978	90	1,405,826	53
» 1921 » » — » 1921 » » .....	41,635	—	754,137	66
» 1920 » » — » 1920 » » .....	44,614	50	895,243	53
» 1919 » » — » 1919 » » .....	14,180	—	223,287	51
» 1918 » » — » 1918 » » .....	29,565	—	339,300	32
» 1917 » » — » 1917 » » .....	20,015	—	566,907	05
» 1916 » » — » 1916 » » .....	29,990	—	368,996	42
» 1915 » » — » 1915 » » .....	31,345	—	441,224	67
» 1914 » » — » 1914 » » .....	72,380	—	529,854	—
» 1913 » » — » 1913 » » .....	39,155	—	611,838	56
» 1912 » » — » 1912 » » .....	39,830	—	551,655	45

Vuokra-alueiden lunastamisesta tilastovuonna aiheutuneista valtion suorittamista rakennusten siirtokustannuksista, näiden siirtokustannusten ennakkomaksuista ja vuokramiehille eräissä tapauksissa myönnettyistä siirtoapurahoista on Maanmittaushallitus pyynnöstään saanut maaherroilta luettelot, joiden mukaan sanottujen menojen yhteissummat olivat eri lääneissä:

	<i>Smk.</i>
Uudenmaan lääni .....	302,056: 54
Turun ja Porin lääni .....	109,105: —
Ahvenanmaan maakunta ..	—
Hämeen lääni .....	872,743: 87
Viipurin lääni .....	26,261: 75
Mikkelin lääni .....	22,393: 75
Kuopion lääni .....	14,871: 50
Vaasan lääni .....	161,988: 75
Oulun lääni .....	10,078: —
Yhteensä	1,519,499: 16

Vuonna 1922 olivat nämä ..	1,151,026: 17
» 1921 » » ..	317,899: 69
» 1920 » » ..	17,004: 50

Över av statsverket härintill under skilda år utbetalade byggnadsutflyttningskostnader, som föranletts av utbrytningar av legoområden, ävensom över förskott på dylika utflyttningskostnader och legotagare i vissa fall beviljade utflyttningsunderstöd har Lantmäteristyrelsen av landshövdingarna på begäran erhållit förteckningar, enligt vilka nämnda utgifters totalsummor voro i de olika länen:

	<i>Fmk.</i>
Nylands län .....	302,056: 54
Åbo och Björneborgs län ..	109,105: —
Landskapet Åland .....	—
Tavastehus län .....	872,743: 87
Viborgs län .....	26,261: 75
S:t Michels län .....	22,393: 75
Kuopio län .....	14,871: 50
Vasa län .....	161,988: 75
Uleåborgs län .....	10,078: —
Summa	1,519,499: 16

År 1922 voro dessa .....	1,151,026: 17
» 1921 » » .....	317,899: 69
» 1920 » » .....	17,004: 50

*Virkanvirk-  
heet.  
Tjänstefel.*

Maanmittaushallitus on tilastovuonna kurinpidollista tietä langettanut kaikkiaan 14 toimitusinsinööriä 24 asetettuun uhkakkoon sekä lisäksi sakkoihin 1 toimitusinsinöörin huolimattomuudesta ja 1 taitamattomuudesta virantoimituksessa ynnä 1 maanmittausharjoittelijan virheellisestä menettelystä.

Lantmäteristyrelsen har under redogörelseåret i disciplinär väg fällt inalles 14 förrättningsingenjörer till 24 förelagda viten samt därjämte till böter 1 förrättningsingenjör för vårdslöshet och 1 för okunnighet i tjänsteutövning ävensom 1 lantmäteripraktikant för felaktigt förfarande.

## V. Erikoistilastoa.

Vuoden 1922 alkupuolella laadittiin Maanmittaushallituksen kehotuksesta lääninmaanmittauskonttoreissa toimitusinsinöörien antamien ilmoitusten perusteella luettelot niiden vuokra-alueiden luvusta, jotka oli muodostettu itsenäisiksi tiloiksi vuokra-alueiden lunastamisesta annetun lain voimaan astumisesta alkaen vuoden 1921 loppuun. Ilmoituksia antaessaan oli toimitusinsinöörien otettava huomioon, paitsi täydellisesti päättyneet toimitukset, myöskin sellaiset, joista ennen vuoden 1921 loppua oli annettu lopullinen valitusosotus ja joista tiettävästi ei oltu valitettu, jota vastoin tiedot toimituksista, jotka riippuivat tuomioistuinten päätöksistä tai joista tultaisiin valittamaan taikka joissa paikalla suoritettavat tehtävät olivat keskenäiset, oli jätettävä luetteloista pois. Lääninmaanmittauskonttorien kunnittain ja läänittäin laatimien luetteloiden nojalla valmistettiin Maanmittaushallituksessa siten yhdistelmä ja tilastokartta, joista tilanne vuokra-alueiden itsenäistyttämiseen nähden koko maassa vuoden 1921 lopussa käy kunnittain ilmi.

Samallaiset yhdistelmät ja tilastokartat on Maanmittaushallitus sittemmin laatinut toimitusinsinööriltä saatujen ja lääninmaanmittauskonttoreissa koottujen tietojen nojalla myöskin vuodelta 1922 sekä nyt kysymyksessä olevalta tilastovuodelta.

Kuinka paljon itsenäisiä tiloja vuokra-alueista on eri lääneissä muodostettu vuosien 1922 ja 1923 loppuun mennessä, nähdään seuraavasta taulukosta.

## V. Specialstatistik.

I början av år 1922 upprättades på Lantmäteristyrelsens anmodan vid läns-lantmäterikontoren på grund av från förrättningsingeniörerna erhållna uppgifter förteckningar över antalet legoområden, som avskilts till självständiga lägenheter från och med lagens om inlösen av legoområden trädande i kraft intill 1921 års utgång. Vid avgivandet av uppgifterna skulle förrättningsingeniörerna beakta, förutom fullständigt avslutade förrättningar, även sådana, över vilka före 1921 års utgång slutlig besväransvisning lämnats och varöver besvär veterligen icke anförts, varemot uppgifter över förrättningar, beroende av domstolars utslag eller över vilka besvär komme att anföras eller vid vilka göromålen på själva förrättningsstället voro oavslutade, skulle ur förteckningen utelämnas. På grund av läns-lantmäterikontorens kommunvis och länsvis upprättade förteckningar utarbetades sedan vid Lantmäteristyrelsen ett sammandrag och en statistisk karta, varur situationen i anseende till försjälvständigandet av legoområden i hela landet vid 1921 års utgång framgår kommunvis.

Enahanda sammandrag och statistiska kartor har Lantmäteristyrelsen sedermera utarbetat på grund av från förrättningsingeniörerna erhållna och vid länslantmäterikontoren samlade uppgifter även för år 1922 samt för nu ifrågavarande redogörelseår.

I vilken utsträckning legoområden avskilts till självständiga lägenheter i olika län intill utgången av åren 1922 och 1923, framgår ur följande tabell:

*Vuokra-  
alueita muo-  
dostettu it-  
senäisiksi  
tiloiksi.  
Legoområ-  
den avskilts  
till själv-  
ständiga  
lägenheter.*

	Vuokra-alueita erotettu itsenäisiksi tiloiksi Legoområden avskilts till självständiga lägenheter						
	kaikkiaan vuoden 1922 loppuun inalles intill 1922 års utgång		vuoden 1923 ku- luessa under år 1923			kaikkiaan vuoden 1923 loppuun inalles intill 1923 års utgång	
	Torppeja ja hamppuohioja Torp och land- bolägenheter	Mäkittä- aitu ja Bäckstugu- områden	Torppeja ja hamppuohioja Torp och land- bolägenheter	Mäkittä- alueita Bäckstugu- områden	Torppeja ja hamppuohioja Torp och land- bolägenheter	Mäkittä- alueita Bäckstugu- områden	Yhteensä vuokra-alueita Inalles legoområden
Uudenmaan lääni — Nylands län .....	2,393	3,702	342	745	2,735	4,447	7,182
Turun ja Porin lääni — Åbo och Björneborgs län ..	6,470	6,766	1,409	2,094	7,879	8,860	16,739
Ahvenanmaan maakunta — Landskapet Åland.....	15	442	11	69	26	511	537
Hämeen lääni — Tavastehus län .....	4,884	5,802	985	1,163	5,869	6,965	12,834
Viipurin » — Viborgs » .....	719	2,113	90	429	809	2,542	3,351
Mikkelin » — St Michels » .....	1,490	407	625	121	2,115	528	2,643
Kuopion » — Kuopio » .....	2,998	334	880	115	3,878	449	4,327
Vaasan » — Vasa » .....	5,098	3,508	1,292	935	6,390	4,443	10,833
Oulun » — Uleåborgs » .....	2,174	1,361	941	224	3,115	1,585	4,700
Yhteensä — Summa	26,241	24,435	6,575	5,895	32,816	30,330	63,146

Vuoden 1923 loppuun mennessä eri kun-  
nissa itsenäisiksi tiloiksi erotetut vuokra-  
alueet nähdään tilastokartalta vuosikerto-  
muksen lopussa.

Helsingissä, Maanmittaushallituksessa 17  
päivänä marraskuuta 1924.

De intill 1923 års utgång i olika kommu-  
ner till självständiga lägenheter avskilda  
legoområdena framgå ur den statistiska  
kartan i slutet av årsberättelsen.

Helsingfors, Lantmäteristyrelsen den 17  
november 1924.

Kyösti Haataja.

Akseli Sadenius.

## Résumé.

Le nombre des fonctionnaires et des employés surnuméraires de l'Administration de l'Arpentage, des bureaux provinciaux d'arpentage et du corps des arpenteurs fut à la fin de l'année statistique en tout 647, dont il y avait: 39 fonctionnaires de l'Administration de l'Arpentage, 39 employés des bureaux provinciaux d'arpentage, 204 ingénieurs-arpenteurs, 7 novices d'arpentage, 49 leveurs de plans, 160 praticiens et des personnes engagées contre paiement (dessinateurs de cartes) 41 dans l'Administration de l'Arpentage et 108 dans les bureaux provinciaux. En comparant ces chiffres à ceux de l'année 1919 qui furent: 291 employés ordinaires, 126 surnuméraires, 32 leveurs de plans et 73 praticiens, on constate que pendant la dernière période quinquennale le nombre des employés n'a changé que très peu, tandis que celui des surnuméraires et leveurs de plans est monté considérablement, surtout pour ce qui concerne les praticiens d'arpentage, dont le nombre a augmenté de plus de 100 pour cent.

L'Administration de l'Arpentage a eu à examiner 3,899 causes, dont ont été résolues au cours de l'année 3,785 pendant que 58 passèrent à l'année suivante: là-dessus furent dressés 5,729 actes. 353 lettres ont été expédiées par la section de topographie, lesquelles ne sont pas incluses dans le nombre susmentionné. L'Administration de l'Arpentage a eu

96 séances plénières, où 753 causes furent traitées. D'après le rapport annuel de l'année 1919, l'Administration de l'Arpentage examina 2,993 causes, dont 853 en séance plénière sur lesquelles 3,290 actes, en somme, furent dressés. Le nombre des causes et celui des actes, comparé au celui de l'année 1919 a augmenté, mais d'autre part, le nombre des causes examinées en séance plénière a quelque peu diminué.

Pendant l'année 1923 il a été délivré en somme 4 circulaires, à savoir les numéros 17—20, au surplus, 23 circulaires ont été expédié aux bureaux provinciaux d'arpentage sur leur activité.

Les archives de l'Administration de l'Arpentage ont reçu des cartes et des actes renouvelés provenant de 1,511 différentes indivisions, villages ou propriétés foncières: les cartes renouvelés contiennent 2,556 feuilles et les actes renouvelés en ont 4,328. Les archives ont délivré des copies de cartes et d'actes à 94 personnes privées. Il mérite d'être mentionné qu'en 1919 les archives ont reçu des cartes et des actes renouvelés de 2,250 indivisions, villages ou propriétés foncières, en somme 3,870 feuilles de cartes et 8,996 actes. Le nombre des actes et des cartes renouvelés a considérablement diminué durant la dernière période quinquennale, ce qui provient du fait que les travaux des dernières années ont principalement consisté en des détachements de terrains loués

pour en former des fermes indépendentes, qui n'ont pas exag  de renouvellement de cartes.

Comme mat riaux pour les travaux cartographiques les ing nieurs-arpenteurs respectifs ont pr sent  51 r ductions de cartes g ographiques   l' chelle du 20,000e qui embrassent en tout 39,358 hectares de terre et 316 hectares d'eau.

Au cours de l'ann e en question des cartes de communes   l' chelle du 20,000e ont  t  termin es en tout de 21 communes, d'une superficie totale de 414,100 hectares, les surfaces des lacs non compt es. En total 97 cartes de communes ont  t  termin es avant la fin de l'ann e, d'une superficie de 3,891,940 hectares. Ces r gions sont indiqu es sur la carte   la fin du rapport.

Une  dition corrig e de deux feuilles de la carte  conomique au 100,000e a paru, et 2 feuilles nouvelles ont issu de l'imprimerie; en outre une feuille, dessin e de nouveau a  t  remise   l'imprimerie, et plusieurs autres feuilles ont  t  en pr paration.

Jusqu'   la fin de l'ann e statistique en total 32 feuilles de la carte  conomique ont paru, comprenant une superficie totale d'environ 67,000 kilom tres carr s. L'etat d'avancement de ces travaux cartographiques ressort de la carte   la fin du rapport.

De la carte g n rale au 400,000e, des nouvelles gravures des feuilles C 4, D 4 et D 5 ont  t  termin es, et leur impression a  t  commenc e. Des  ditions corrig es ont paru de la feuille F 2 et de la carte de la r gion de Petsamo au 400,000e. La pr paration des nouvelles  ditions des feuilles A 2, B 4 et C 3 a  t  commenc e. L'etat d'avancement de ces op rations ressort de la carte   la fin du rapport.

Durant l'ann e a  t  mesur  une cha ne g od sique de II ordre entre le r seau de Inari et celui de Petsamo, d'une longueur de 80 kilom tres, et contenant 7 nouveaux

points principaux. De m me une cha ne g od sique de II ordre fut m sur e entre la cha ne de Rovaniemi—Kemij rvi et le r seau de Inari. Cette cha ne, dite celle de Sodankyl , est d'une longueur de 180 km et contient 9 points principaux et 3 points d'ordre inf rieur.

Les travaux g od siques, commenc s en 1922 pour la feuille de Lappeenranta de la carte  conomique ont  t  continu s, et 36 nouveaux points g od siques ont  t  d termin s. Les points en question ont  t  marqu s sur le terrain respectif pour rendre possible l'utilisation des photographies d'avions.

Entre les parall les 62  et 62 30' depuis Jyv skyl  jusqu'au littoral de la Bothnie, des g eod siens russes ont en leur temps mesur  une cha ne g od sique dont l'Administration finnoise ignore les r sultats. Comme quelques signaux de bois restaient encore en 1918, il fut d cid  d'entreprendre une r connaissance sur la r gion pour reconstruire les triangles g od siques. Ces travaux furent ex cut s l' t  1923.

Les triangulations, commenc es l'ann e pr c dente dans la Finlande orientale pour servir aux lev s topographiques, ont  t  continu s vers le Nord, jusqu'aux communes de Ruskeala et de Suistamo; et ce r seau contenait   la fin de l'ann e statistique en somme 72 points g od siques. Les travaux g od siques de toutes les sections jusqu'  la fin de l'ann e 1923 ressortent de la carte   la fin du rapport. Les lev s furent ex cut s dans la r gion de Sortavala, et une partie du littoral et de l'archipel de Sortavala et Impilahti furent lev s, approximativement 400 kilom tres carr s. L'etat d'avancement des lev s topographiques   la fin de l'ann e statistique ressort de la carte ins r e   la fin du rapport. La mise au net et le dessin des feuilles de la carte topographique au 20,000e, mesur es l'ann e pr c dante aux environs de Jyv skyl , furent ter-

minés, et les feuilles, commencées pendant l'année 1923 ont été en préparation.

Comme toutes les feuilles embrassant l'Isthme de Carelie et se basant sur les levés des topographes russes, de la carte topographique au 50,000e et 100,000e de la Finlande méridionale en somme 26, ont été terminées, la publication des cartes au 100,000e a été supprimée, et la projection polyédrique a été remplacée pour les feuilles au 50,000e par la projection conforme de Gauss-Krüger, à compter du méridien + 3° vers l'ouest (Helsinki = 0°), et la carte sera publiée en des feuilles comprenant 12 minutes en latitude et 30 minutes en longitude. Durant l'année statistique en ont paru 6 feuilles et 5 ont été en préparation.

14 personnes ont travaillé à l'atelier photomécanique et à l'imprimerie. Des travaux d'impression de cartes ont été faits pour 661,420 marks 52 pennis.

Au budget de l'année en question avait été réservé 10,528,277 marks 91 pennis, et pendant l'année un crédit supplémentaire de 343,977 marks 29 pennis fut accordé. De ces crédits, 9,060,452 marks 91 pennis étaient réservés comme appointements et 1,196,402 marks 29 pennis pour les travaux géodésiques, topographiques ou cartographiques.

En droits d'expédition pour des résolutions et de la vente des cartes économiques ou générales, ainsi que des extraits ou des copies de cartes ou d'autres documents, délivrés par l'Administration et par les bureaux provinciaux, furent perçus en tout 1,975,370 marks 68 pennis.

Comme la quantité des opérations d'arpentage a augmentée d'année en année, il a été indispensable d'engager des employés auxiliaires à quelques bureaux provinciaux. La totalité du travail, produit pendant l'année statistique par les auxiliaires des bureaux en question correspond à un effectif de 58 mois de travail,

et celle des dessinateurs et dactylographes à 225 mois de travail.

De nouveaux cadastres ont été préparés aux bureaux provinciaux pour 4 communes, et 9,919 comptes concernant les honoraires des ingénieurs-arpenteurs et 11,507 différentes opérations d'arpentage ont été contrôlés.

Les ingénieurs-arpenteurs ont présenté pendant l'année aux bureaux en tout 11,243 cartes originales et 242, 707 feuilles d'instruments originaux avec annexes. En 1919 les données correspondantes furent: 6,338 cartes et 164,222 actes; pour la dernière période quinquennale on peut constater une augmentation considérable, provenant du grand nombre des petites opérations surtout des détachements des fermes louées effectués pendant les dernières années.

Pendant l'année statistique 257,595 hectares de fermes ont été mesurés, dont 53,043 hectares de cultures et 196,859 hectares de terrain forestier, et 7,693 hectares de surface d'eau; 394,616 hectares de terrain ont été calculé et 453,073 ha gradué; 174,283 hectares furent partagés entre 4,380 copropriétaires, 418,939 hectares détachés pour constituer des biens à part attribués à 11,953 participants; 1,229 hectares ont été parcellé en lots pour 1,063 personnes; 150,293 hectares de fermes louées furent réglés, dont 6,243 lots de cultures et 5,990 lots pour habitations; 22,396 kilomètres de limites ou laies furent ouverts, où 117,190 bornes furent construites. Toutes ces opérations furent exécutées en connection avec des partages de terres et autres travaux d'arpentage.

Les ingénieurs-arpenteurs se sont occupés pendant l'année principalement à détacher des terrains loués pour en former des fermes indépendantes. À partir de l'entrée en vigueur de la loi agraire de 1918 jusqu' à la fin de 1923, en total 32,816 lots de terrains labourables et 30,330 lots

de terrain pour habitations ont été faits indépendants. Une statistique concernant cette activité ressort de la carte à la fin du rapport.

Les appointements des ingénieurs-arpen-teurs et de leurs auxiliaires s'élèvent à 12,074,822 marks, dont environ 9 millions étaient des droits de taxe et le reste des appointements ordinaires payés par le gouvernement y compris les augmentations pour la vie chère. Les revenus des ingénieurs-arpen-teurs ont été en moyenne 50,236 marks par personne. 88 ingénieurs ont eu une recette supérieure à 50,000 mark. Dans ce calcul les dépenses pour les voyages du service, pour les fournitures de dessin et de bureau, et les indemnités des aides de bureau n'ont pas été décomptés.

L'espèce, le nombre, l'étendue, les frais etc. des opérations achevés pendant l'année statistique se voient à l'annexe II.

Aux tribunaux de partage de terres ont été examinées 417 opérations d'arpentage et outre cela les tribunaux de partage ont considéré des appels, interjetés des résolu-

tions des comités de louage, dans 2,113 causes.

Pour des déplacements de bâtiments il a été avancé aux propriétaires des fermes respectives des moyens publics 1,848,332 marks 69 pennis, et 40,964 marks 51 pennis leurs a été payées en subvention.

Pendant l'année statistique en somme 1,519,499 marks 16 pennis ont été payés ou avancés par l'État pour les frais de transport des bâtiments, provenant de la formation des fermes indépendantes et comme subventions accordées dans certains cas aux fermiers.

Avant l'année 1919 la statistique des opérations d'arpentage terminées fut publiée dans le rapport annuel de l'Administration de l'Arpentage par communes, mais pour la période 1919—1923 ces données ne sont indiquées que par gouvernements. Dans le rapport présent figure une statistique détaillée, où les travaux terminés durant les 5 dernières années sont indiquées aussi par communes. Cette statistique est publiée aux annexes III—XIII.

Helsinki, à l'Administration de l'Arpentage, le 17 novembre 1924.

Kyösti Haataja.

*Akseli Sadenius.*

## Luettelo

vuonna 1923 virkatoimissa olleista maanmittausinsinööreistä ja heidän virka-apulaisistaan sekä heidän töistään ja kannetuista palkkauksista.

---

## Förteckning

över lantmäteriingenjörer, som tjänstgjort år 1923, samt deras tjänstebiträden ävensom över deras arbeten och av dem uppburna avlöningar.

---



	Maanmittausinsinöörejä Lantmättingenjörer	Anskultantteja	Karttoittajia Kartläggare	Harjoittelijoita Praktikanter	Mitattu hehtaaria Avfattats hektarer			Urkunnats hektarer	Laskettu alaa, hektareja	Työtetty hehtaaria Graderats hektarer
					oiklad mark	vihelyksiä	vetonormide			
<b>Uudenmaan lääni. — Nylands län.</b>										
Vanh. maanm. ins. <sup>1)</sup> F. O. Immell . . . . .	1	—	—	—	—	—	—	—	404	404
» » » J. M. Luukkonen . . . . .	1	—	—	—	156	165	—	—	700	1,043
Maanm. harjoitt. <sup>2)</sup> O. Forsell . . . . .	—	—	—	1	—	—	—	—	—	—
» » » L. Torén . . . . .	—	—	—	1	—	—	—	—	—	—
» » » V. Fagerström . . . . .	—	—	—	1	—	—	—	—	—	—
Vanh. maanm. ins. E. Tukkila . . . . .	1	—	—	—	—	—	—	—	—	—
» » » H. Helander . . . . .	1	—	—	—	16	9	—	—	131	48
» » » K. F. Linsén . . . . .	1	—	—	—	61	122	3	—	192	192
» » » W. Harkko . . . . .	1	—	—	—	246	362	—	—	769	769
» » » V. Svaetichin . . . . .	1	—	—	—	126	173	537	—	2,784	1,927
» » » K. R. Silfvenius . . . . .	1	—	—	—	42	31	—	—	4,589	741
Maanm. harjoitt. J. Stormbom . . . . .	—	—	—	1	148	428	93	—	—	—
Vanh. maanm. ins. W. Rydman . . . . .	1	—	—	—	56	16	—	—	551	157
Nuor. maanm. ins. <sup>3)</sup> E. Rauramo . . . . .	1	—	—	—	—	—	—	—	—	—
Maanm. harjoitt. H. Harras . . . . .	—	—	—	1	—	—	—	—	—	—
Nuor. maanm. ins. K. A. Sariola . . . . .	1	—	—	—	—	—	37	—	271	3,871
» » » K. A. Porkka . . . . .	1	—	—	—	45	25	—	—	247	218
» » » E. Ehnqvist . . . . .	1	—	—	—	19	24	—	—	81	91
Ylim. maanm. ins. L. J. Lang . . . . .	—	—	—	—	—	—	—	—	—	—
Nuor. » » L. Erander . . . . .	1	—	—	—	—	—	—	—	—	4,503
Maanm. harjoitt. A. H. Kronholm . . . . .	—	—	—	1	70	253	—	—	4,403	—
Nuor. maanm. ins. E. A. Pfaffli . . . . .	1	—	—	—	8	7	—	—	668	1,211
Maanm. ausk. <sup>4)</sup> L. R. Varttinen . . . . .	—	—	—	—	—	—	—	—	—	—
» harjoitt. A. Lansa . . . . .	—	—	—	1	—	—	—	—	—	—
» » » R. Lundell . . . . .	—	—	—	1	—	—	—	—	—	—
Nuor. maanm. ins. H. Luostarinen . . . . .	1	—	—	—	212	153	—	—	3,074	2,497
Maanm. harjoitt. A. Hj. Kantola . . . . .	—	—	—	1	2,911	6,048	—	—	—	—
» » » L. J. Hirvensalo . . . . .	—	—	—	1	—	—	—	—	—	—
» » » K. J. Backström . . . . .	—	—	—	1	—	—	—	—	—	—
Nuor. maanm. ins. K. Blomqvist . . . . .	—	—	—	—	—	19	—	—	1,799	1,799
Maanm. ausk. A. Warén . . . . .	—	1	—	—	59	193	—	—	116	24
Kartoitt. oppil. <sup>5)</sup> K. Voutilainen . . . . .	—	—	—	—	—	—	—	—	—	—
V.t.nuor. maanm.ins. V. Puustinen . . . . .	1	—	—	—	39	61	—	—	1,457	1,457
Ylim. maanm. ins. <sup>6)</sup> K. E. Piponius . . . . .	1	—	—	—	22	53	—	—	646	646
» » » T. A. Stenius . . . . .	1	—	—	—	1	1	—	—	352	224
» » » H. Wikberg . . . . .	1	—	—	—	343	279	1 056	—	5,232	7,418
» » » L. Lang . . . . .	1	—	—	—	388	1,459	—	—	898	1,858
Maanm. harjoitt. A. Lindstedt . . . . .	—	—	—	—	—	—	—	—	—	—
Ylim. maanm. ins. K. A. Raunio . . . . .	—	—	—	—	—	—	—	—	—	—
» » » Y. Makkonen . . . . .	1	—	—	—	—	2	2	—	225	256
» » » S. A. Kallio . . . . .	1	—	—	—	—	—	—	—	186	—
» » » E. E. Holm . . . . .	1	—	—	—	97	424	181	—	1,050	988
» » » L. R. Varttinen . . . . .	1	—	—	—	—	—	—	—	—	—
Kartoittaja <sup>7)</sup> W. Kuittinen . . . . .	—	—	—	1	—	—	—	—	—	—
» » » G. Berglöf . . . . .	—	—	—	1	405	1,000	—	—	2,114	—
» » » O. Nuutinen . . . . .	—	—	—	1	68	110	—	—	150	—
Ylim. kartoitt. <sup>8)</sup> W. Keipi . . . . .	—	—	—	1	19	47	—	—	2,171	—
» » » N. Juvonen . . . . .	—	—	—	—	—	—	—	—	—	—
» » » S. Kaihlanen . . . . .	—	—	—	1	291	574	—	—	1,052	—
» » » E. Valkama . . . . .	—	—	—	1	200	660	—	—	770	—
Yhteensä — Summa	26	1	6	11	6,048	12,698	1,909	37,132	32,342	

Nuor. maanm. ins. Blomqvist palvellut Asutushallituksessa, josta palkkaa 49,800 mk., työskennellyt myös Kuopion läänissä; ylim. maanm. ins. K. A. Raunio vakinaisena Kuopion läänissä; ins. Makkonen työsk. myös Mikkelin läänissä ja L. Varttinen myös Kuopion läänissä; kartoitt. Kuittinen ja Juvonen eivät työsk. Uudenmaan läänissä v. 1923.

<sup>1)</sup> Äldre lantm. ingenjör. — <sup>2)</sup> Lantm. praktikant. — <sup>3)</sup> Yngre lantm. ingenjör. — <sup>4)</sup> Lantm. auskultant.

Jaettu Skiftats		Lohottu Styckats		Palstatiloiksi erotettu Avsöndrats		Järjestetty vuokra-alueita Reglerats legoområden				Utstakats rår, kilometer	Rakennettu pyykejiä Uppförets rösen	Förädlingsingenjörens avlöning	Tjänstutövningens lönlöshöjden
osakkailla inträsentter	hehtaaria, hektarer	osakkailla inträsentter	hehtaaria, hektarer	osakkailla inträsentter	hehtaaria, hektarer	viljelysalueita odlingområden	asuntoalueita bostadsområden	hehtaaria, hektarer	Ankasin rajoja, kilometrit				
8	1,345	31	20	63	15	—	—	—	26	300	26,300	—	
—	—	52	227	17	9	51	40	1,609	75	422	56,453	1,775	
—	—	—	—	—	—	—	—	—	—	—	1,500	—	
3	224	110	263	17	33	—	—	—	37	618	54,670	—	
2	67	5	18	—	—	4	19	112	7	210	31,994	—	
65	192	65	192	14	22	—	—	—	26	243	25,265	—	
—	—	188	843	6	3	—	—	—	83	699	57,903	—	
2	537	90	2,271	39	15	8	—	—	34	406	57,197	—	
120	4,066	22	85	—	—	10	17	296	36	97	41,395	—	
—	—	—	—	—	—	—	—	—	17	97	22,854	—	
—	—	28	198	—	—	20	61	426	29	728	35,865	—	
9	2,141	26	151	11	22	1	10	14	56	416	27,059	5,000	
—	—	—	—	—	—	—	—	—	—	—	—	—	
66	1,135	50	299	—	—	45	32	647	151	981	89,297	—	
47	2,997	11	10	—	—	3	3	35	15	77	25,189	—	
2	145	46	256	—	—	3	50	146	130	377	55,283	—	
—	—	—	—	—	—	—	—	—	—	—	—	—	
37	2,241	184	1,796	44	10	22	39	267	137	844	104,265	—	
—	—	—	—	—	—	4	36	74	18	52	24,000	—	
79	5,622	61	469	4	5	12	66	402	125	286	72,864	—	
—	—	28	5	—	—	—	2	1	3	90	—	—	
—	—	—	—	—	—	—	—	—	—	—	2,000	—	
—	—	—	—	—	—	—	—	—	—	—	2,000	—	
34	129	72	630	52	19	45	43	1,310	79	1,095	73,741	—	
—	—	—	—	—	—	—	—	—	35	105	21,600	—	
—	—	—	—	—	—	—	—	—	—	—	750	—	
—	—	—	—	—	—	—	—	—	—	—	750	—	
—	—	5	1,810	1	1	—	—	—	10	17	34,963	—	
—	—	8	8	—	—	—	—	—	29	54	14,870	—	
—	—	—	—	—	—	—	—	—	—	—	7,800	—	
—	—	70	1,457	—	—	—	—	—	25	211	34,580	—	
—	—	59	51	5	5	2	—	46	18	210	23,527	—	
—	—	39	224	48	9	13	15	270	32	320	45,508	—	
64	2,011	235	2,935	4	3	16	22	226	185	1,103	67,661	—	
2	1	90	526	—	—	—	—	—	47	514	33,735	—	
—	—	—	—	—	—	—	—	—	—	—	17,000	—	
—	—	23	1,045	—	—	—	—	—	—	—	—	—	
38	890	10	195	—	—	—	—	—	38	383	33,000	—	
—	—	8	193	—	—	23	34	974	91	695	25,550	—	
36	1,061	16	108	—	—	23	30	481	63	442	41,676	—	
—	—	9	4	—	—	—	3	1	5	51	21,759	—	
—	—	—	—	—	—	—	—	—	—	—	10,260	—	
—	—	—	—	—	—	—	—	—	—	—	20,455	—	
—	—	—	—	—	—	—	—	—	—	—	24,100	—	
—	—	—	—	—	—	—	—	—	—	162	9,400	—	
—	—	—	—	—	—	—	—	—	—	—	—	—	
—	—	—	—	—	—	—	—	—	—	300	31,552	—	
—	—	—	—	—	—	—	—	—	—	663	30,510	—	
614	24,804	1,641	16,289	325	171	306	522	7,515	1,662	13,401	1,444,875	—	

Yngre lantm. ing. Blomqvist tjänstgjort vid Kolonisationstyrelsen, avlöning 49,800 mk., arbetat även i Kuopio län; extra lantm. ing. K. A. Raunio ordinarie i Kuopio län; ing. Makkonen tjänstgjort även i S:t Michels län och L. Vartinen i Kuopio län; kartl. Kuittinen och Juvonen ej arbetat i Nylands län år 1923.

5) Kartläggarelev. — 6) Extra lantm. ingenjör. — 7) Kartläggare. — 8) Extra kartläggare.

	Maanmittausinsinööri Lanterniteknisetorit	Auskultanteja Auskultanter	Kartoittajia Kartläggare	Harjoittelijoita Praktikanter	Mitattu hehtaaria Avfiattats hektarar				Laskettu alaa, hehtaaria Urfäknads hektarar	Jyväkerty hehtaaria Grödnads hektarar
					viljelyksai odlad mark	skogsmark	metelmäntä	vattenområde		
<b>Turun ja Porin lääni sekä Ahvenanmaa. Abo och Björneborgs län samt Åland.</b>										
Vanh. maanm. ins. A. Ölander .....	1	—	—	—	174	462	—	—	1,884	1,649
Maanm. harjoitt. H. Wallenius .....	—	—	—	1	466	1,070	—	—	—	—
Kartoitt. oppil. I. Ölander .....	—	—	—	—	—	—	—	—	—	—
Vanh. maanm. ins. F. Reinholm .....	1	—	—	—	199	1,063	6	—	1,087	1,274
Maanm. harjoitt. J. Reinholm .....	—	—	—	1	—	—	—	—	—	—
» » » F. Kosunen .....	—	—	—	1	—	—	—	—	—	—
Vanh. maanm. ins. F. Hellsten .....	1	—	—	—	70	159	—	—	240	309
» » » I. Jansson .....	1	—	—	—	29	28	—	—	684	4,075
» » » Kr. Nordenswan .....	1	—	—	—	—	—	—	—	—	—
» » » K. G. Lindström .....	1	—	—	—	56	56	—	—	2,724	1,671
Maanm. harjoitt. K. A. Lindström .....	—	—	—	1	—	—	—	—	—	—
Vanh. maanm. ins. A. v. Wright .....	1	—	—	—	2	—	—	—	1,193	605
Kartoitt. oppil. A. Suominen .....	—	—	—	—	—	—	—	—	—	—
Vanh. maanm. ins. A. G. Ekelund .....	1	—	—	—	27	83	—	—	123	758
» » » A. Kröger .....	1	—	—	—	266	788	—	—	2,450	1,395
Maanm. harjoitt. F. E. Anttila .....	—	—	—	1	—	—	—	—	—	—
» » » T. E. Anttila .....	—	—	—	1	—	—	—	—	—	—
Vanh. maanm. ins. H. Ylenius .....	1	—	—	—	25	42	—	—	556	78
» » » P. v. Nandelstadh .....	1	—	—	—	105	226	—	—	1,010	1,010
Kartoitt. oppil. Y. Alaranta .....	—	—	—	—	223	850	—	—	1,073	1,073
Vanh. maanm. ins. K. O. Bergenwall .....	1	—	—	—	2	45	514	—	738	—
» » » E. Sandström .....	1	—	—	—	568	1,091	—	—	2,870	1,563
Maanm. harjoitt. E. Sandström .....	—	—	—	1	—	—	—	—	—	—
Kartoitt. oppil. P. Orre .....	—	—	—	—	—	—	—	—	—	—
Vanh. maanm. ins. E. Vuopio .....	1	—	—	—	379	1,573	—	—	1,601	673
» » » Fr. Sinivaara .....	1	—	—	—	126	404	—	—	206	206
Maanm. harjoitt. V. Lehtinen .....	—	—	—	1	—	—	—	—	—	—
Vanh. maanm. ins. W. Stenroos .....	1	—	—	—	15	32	—	—	1,730	1,554
Maanm. harjoitt. R. Turenius .....	—	—	—	1	336	852	—	—	—	—
» » » H. Anttila .....	—	—	—	1	—	—	—	—	—	—
Nuur. maanm. ins. S. Mäkelä .....	1	—	—	—	86	195	—	—	281	281
» » » K. Vohlonen .....	1	—	—	—	82	28	—	—	496	1,747
Maanm. harjoitt. B. Schildt .....	—	—	—	1	—	—	—	—	—	—
Nuur. maanm. ins. V. Varmanen .....	1	—	—	—	117	123	—	—	685	2,610
Maanm. harjoitt. A. Vainio .....	—	—	—	1	69	175	—	—	—	—
» » » J. Saikkonen .....	—	—	—	1	—	—	—	—	—	—
» » » B. Leivo .....	—	—	—	1	—	—	—	—	—	—
Nuur. maanm. ins. V. Thuring .....	1	—	—	—	829	1,228	—	—	2,057	2,057
Maanm. harjoitt. J. Saikkonen .....	—	—	—	—	—	—	—	—	—	—
Nuur. maanm. ins. T. Pöijärvi .....	1	—	—	—	2	1	—	—	25	3
» » » J. E. Ojama .....	1	—	—	—	5	35	—	—	—	40
» » » V. Vitali .....	1	—	—	—	3	3	—	—	6	6
» » » W. Railo .....	1	—	—	—	65	129	—	—	1,081	1,373
» » » T. A. Hirn .....	1	—	—	—	355	596	—	—	950	1,002
Maanm. harjoitt. E. Parkkinen .....	—	—	—	1	—	—	—	—	—	—
Kartoitt. oppil. O. Milan .....	—	—	—	—	—	—	—	—	—	—
Nuur. maanm. ins. H. Fincke .....	1	—	—	—	301	394	—	—	679	762
Maanm. harjoitt. E. Jokinen .....	—	—	—	1	—	—	—	—	—	—
Nuur. maanm. ins. K. Lahtinen .....	1	—	—	—	769	1,735	—	—	2,086	3,791
» » » B. Kock .....	1	—	—	—	891	1,146	—	—	1,594	7,987
Maanm. harjoitt. V. Puustinen .....	—	—	—	1	—	—	—	—	—	—
Nuur. maanm. ins. W. Fromholtz .....	1	—	—	—	592	1,575	—	—	4,044	4,140
» » » P. Jäntti .....	1	—	—	—	3	190	—	—	223	223
Maanm. ausk. Hj. Hacklin .....	—	1	—	—	—	—	—	—	—	—
Kartoitt. oppil. T. Einö .....	—	—	—	—	—	—	—	—	—	—
Nuur. maanm. ins. E. Lithén .....	1	—	—	—	41	111	—	—	152	152
Ylim. » A. Haglund .....	1	—	—	—	40	298	—	—	1,023	525



	Maanmittausinsinööri Lantmättningsingenjör	Auskultanteja Auskultanter	Kartoittajia Kartläggare	Harjoittelijoita Praktikanter	Mitattu hehtaaria Avfattats hektarer			Urkunais hektarer	Jyväkely hehtaaria Graderats hektarer
					viljelyksai odlad mark	metseinnaala skogsmark	vesialuetta vattenområde		
Ylim. maanm. ins. E. W. Nordling . . . . .	1	—	—	—	134	204	170	4,466	695
Maanm. harjoitt. Y. T. Alaranta . . . . .	—	—	—	1	49	37	—	86	—
Ylim. maanm. ins. M. Lehtinen . . . . .	1	—	—	—	401	837	—	597	1,445
Maanm. harjoitt. A. Vuorilahti . . . . .	—	—	—	1	—	—	—	—	—
Kartoitt. oppil. Y. Raunio . . . . .	—	—	—	—	—	—	—	—	—
Ylim. maanm. ins. H. Ilo . . . . .	1	—	—	—	386	662	—	787	829
Maanm. harjoitt. E. Sohlman . . . . .	—	—	—	1	—	—	—	—	—
Kartoitt. oppil. K. Sinkankoski . . . . .	—	—	—	—	—	—	—	—	—
Kartoittaja V. Lonka . . . . .	—	—	1	—	189	625	—	2,484	—
Ylim. kartoitt. E. Andersson . . . . .	—	—	1	—	—	—	—	—	—
» » M. Sikiö . . . . .	—	—	1	—	619	2,201	16	—	—
» » P. Koskinen . . . . .	—	—	1	—	—	—	—	—	—
Yhteensä — Summa	35	1	4	20	9,126	21,352	706	43,971	47,561

Vanh. maanm. ins. Reinholm työskennellyt myös Hämeen läänissä; vanh. maanm. ins. Kr. Norden-  
swanin, joka kuoli alussa vuotta 1924, työ määrästä ei ole saatu tietoja; ylim. kartoitt. E. Anderssonin ja  
P. Koskisen töistä ei ole saatu tietoja.

Hämeen lääni. — Tavastehus län.									
Maanm. tarkast. <sup>1)</sup> J. A. Berlin . . . . .	—	—	—	—	—	—	—	—	—
Vanh. maanm. ins. A. Fröman . . . . .	—	—	—	—	—	—	—	—	—
» » » F. Reinholm . . . . .	—	—	—	—	—	—	—	—	—
» » » J. Granqvist . . . . .	1	—	—	—	14	30	—	2,068	1,148
» » » E. Punnonen . . . . .	1	—	—	—	178	345	—	1,068	881
Ent. maanm. tark. <sup>2)</sup> T. Borgenström . . . . .	—	—	—	—	12	2	—	14	14
Vanh. maanm. ins. W. Särkkä . . . . .	1	—	—	—	—	—	—	—	—
» » » A. Lönnbohm . . . . .	—	—	—	—	209	828	—	5,090	4,175
Maanm. harjoitt. W. Innala . . . . .	—	—	—	1	26	106	—	7,803	—
» » » F. Östenson . . . . .	—	—	—	1	—	—	—	—	—
Vanh. maanm. ins. Hj. Roering . . . . .	1	—	—	—	5	6	—	1,184	—
Maanm. ausk. V. Seppälä . . . . .	—	1	—	—	105	272	—	1,194	5,276
Vanh. maanm. ins. L. Särkkä . . . . .	1	—	—	—	191	1,160	18	1,918	17,500
Maanm. harjoitt. L. Patala . . . . .	—	—	—	1	163	1,063	18	—	—
Vanh. maanm. ins. A. Voionmaa . . . . .	1	—	—	—	55	128	—	638	1,591
Maanm. harjoitt. I. Jorma . . . . .	—	—	—	1	168	228	—	335	—
» » » P. Viitanen . . . . .	—	—	—	1	65	212	1	—	—
Vanh. maanm. ins. M. Nisula . . . . .	1	—	—	—	194	225	—	590	1,746
Maanm. harjoitt. V. Karppi . . . . .	—	—	—	1	175	270	—	1,447	—
Nuor. maanm. ins. H. P. Kulhia . . . . .	1	—	—	—	281	192	—	1,142	1,449
» » » J. A. Härmälä . . . . .	1	—	—	—	116	243	—	2,795	1,956
Maanm. auskult. F. Eerola . . . . .	—	1	—	—	194	472	—	758	527
» harjoitt. I. Paasio . . . . .	—	—	—	1	393	1,981	—	—	—
Nuor. maanm. ins. S. J. Teittinen . . . . .	1	—	—	—	—	—	—	350	808
Maanm. auskult. I. Swan . . . . .	—	1	—	—	130	254	—	600	4,358
» harjoitt. L. Ronkanen . . . . .	—	—	—	1	160	1,670	120	—	—
» » O. Laine . . . . .	—	—	—	1	—	—	—	—	—
» » R. Vehkaoja . . . . .	—	—	—	1	—	—	—	—	—
» » K. E. Urrila . . . . .	—	—	—	—	—	—	—	—	—
Konttori apul. L. Laurikainen y. m. . . . .	—	—	—	—	—	—	—	—	—
Nuor. maanm. ins. H. Kukkonen . . . . .	1	—	—	—	467	807	—	1,254	1,254

<sup>1)</sup> Lantm. inspektören. — <sup>2)</sup> Före detta lantm. inspektören.

Jaettu Skiftats		Lohottu Styckats		Palstatiloiksi erotettu Avsöndrats		Järjestetty vuokra-alueita Reglerats legoområden			Utstakats rår, kilometer	Rakennettu pyykkeji Uppförets risen	Föräktningssagenlörens avlöning	Totinhushushöörin palkkaus
osakkailla hntressenter	hehtaaria hektarer	osakkailla hntressenter	hehtaaria hektarer	osakkailla hntressenter	hehtaaria hektarer	villjelysalueita odlingsområden	asunpaalueta bostadsområden	hehtaaria hektarer				
—	—	59	273	6	10	30	49	586	65	805	53,846	
9	197	49	720	—	—	69	77	1,864	110	1,136	3,500	
—	—	—	—	—	—	—	—	—	—	—	68,706	
8	213	175	8,361	—	—	33	102	700	63	723	19,500	
—	—	—	—	—	—	—	—	—	—	—	63,383	
—	—	—	—	—	—	—	—	—	—	—	1,161	
—	—	—	—	—	—	—	—	—	15	4	10,057	
—	—	—	—	—	—	—	—	—	—	—	12,610	
—	—	—	—	—	—	—	—	—	12	—	26,125	
—	—	—	—	—	—	—	—	—	—	—	12,655	
166	6,768	2,116	49,522	33	36	1,307	2,053	25,944	2,440	21,097	10,000	
											1,801,616	

Äldre lantm. ing. Reinholm arbetat även i Tavastehus län; äldre lantm. ing. Kr. Nordenswan, avliden i början av året 1924 och har om hans arbeten uppgifter icke erhållits; om extra kartl. E. Anderssons och P. Koskinens arbeten ha uppgifter icke erhållits.

—	—	8	16	—	—	—	—	—	2	25	—
—	—	15	543	—	—	4	—	54	6	18	—
—	—	43	305	12	6	18	8	274	39	341	27,785
—	—	44	306	—	—	24	77	494	93	622	49,354
—	—	2	5	2	1	—	—	—	2	24	—
—	—	—	—	—	—	40	8	929	46	276	14,699
4	205	27	776	2	2	131	60	3,421	208	1,169	—
—	—	—	—	—	—	—	—	—	—	—	24,000
21	1,025	84	9,844	1	3	25	37	651	48	258	122,034
2	924	179	11,713	—	—	6	42	152	91	669	21,300
40	2,102	92	5,810	2	3	68	37	1,271	181	775	99,849
—	—	—	—	—	—	—	—	—	—	—	3,500
60	1,528	43	98	2	1	39	36	738	70	720	30,614
—	—	—	—	—	—	2	—	81	3	33	15,400
—	—	—	—	—	—	—	—	—	—	—	3,500
9	103	95	413	8	5	27	66	385	69	818	105,856
—	—	—	—	—	—	—	—	—	—	—	4,500
14	632	102	1,314	21	10	124	126	2,596	398	1,366	81,541
5	2,101	84	5,310	2	2	78	154	1,684	92	1,096	82,222
17	166	12	401	2	112	42	25	605	58	573	13,400
—	—	—	—	—	—	—	—	—	—	—	14,500
104	1,284	24	223	4	1	19	67	347	138	452	63,056
26	1,651	55	105	—	—	26	14	830	47	394	42,442
—	—	—	—	—	—	—	—	—	—	432	9,260
—	—	—	—	—	—	—	—	—	—	—	2,420
—	—	—	—	—	—	—	—	—	—	—	5,750
—	—	—	—	—	—	—	—	—	—	—	17,040
—	—	104	1,029	—	—	—	—	—	41	530	59,253

	Maanmittausinsinöörejä Lantmäteriingenjörer	Auskultanteja Auskultanter	Kartoittajia Kartläggare	Harjoittelijoita Praktikanter	Mitattu hehtaaria Avfattats hektarer			Uträknats hektarer	Laskettu alaa, hehtaaria	Jyväletty hehtaaria, Graderats hektarer
					viljelyksiä odlad mark	meksimäntä skogsmark	vesialuetta vattenområde			
Nuor. maanm. ins. K. D. Sinervä .....	1	—	—	—	—	—	—	—	3,500	
» » » L. A. Tenho .....	—	—	—	—	—	—	—	1,600	4,832	
Maanm. harjoitt. H. Paloheimo .....	—	—	—	1	9	34	—	—	—	
» » » O. A. Louhimo .....	—	—	—	1	146	534	—	—	—	
» » » H. Nordlund .....	—	—	—	1	96	905	—	—	—	
» » » E. Paasonen .....	—	—	—	1	77	550	—	—	—	
Nuor. maanm. ins. H. Kiehelä .....	1	—	—	—	648	753	—	5,084	2,207	
Maanm. harjoitt. Y. Kyöttilä .....	—	—	—	1	—	—	—	—	—	
» » » K. Kiehelä .....	—	—	—	1	—	—	—	—	—	
Nuor. maanm. ins. E. Rautakorpi .....	1	—	—	—	323	830	—	2,344	1,427	
Maanm. harjoitt. K. Saarinen .....	—	—	—	1	—	—	—	—	—	
Kartoittaja J. Naapuri .....	—	—	1	—	—	—	—	—	—	
» » » P. Kurri .....	—	—	1	—	627	897	—	1,183	136	
» » » I. Hellman .....	—	—	1	—	—	—	—	—	—	
» » » J. Alava .....	—	—	1	—	160	400	—	—	—	
» » » V. Sulasalmi .....	—	—	1	—	312	1,609	—	1,293	2,942	
Ylim. kartoitt. M. Wallenius .....	—	—	1	—	129	324	—	1,139	—	
» » » R. Wasastjerna .....	—	—	1	—	209	731	—	940	—	
Yhteensä — Summa	14	3	7	17	6,037	18,061	—	43,831	57,727	

Maanm. ins. J. A. Berlin maanm. tarkastajana ja T. Borgenström ent. maanm. tarkastaja Hämeen läänissä; ins. A. Fröman ylim. virkamiehenä Hämeen läänin maanm. konttorissa; Reinholm vakin. Turun ja Porin läänissä; Lönnbohm Oulun läänissä, josta palkkaus, vaikka koko vuoden työsk. Hämeen läänissä; ins. Tenho Asutushallituksessa v. t.n.ä.; kartoitt. J. Naapurin ja J. Hellmanin, joka viimeksi mainittu kuoli 24/6'23, töistä ei ole saatu tietoja.

Viipurin lääni. — Viborgs län.										
Vanh. maanm. ins. O. Lindström .....	1	—	—	—	12	—	—	—	929	258
Nuor. » » A. Väyrynen .....	—	—	—	—	10	—	—	—	942	942
Maanm. harjoitt. T. Lindström .....	—	—	—	1	—	—	—	—	—	—
Vanh. maanm. ins. O. Lagus .....	1	—	—	—	25	53	—	—	—	—
» » » A. Holmström .....	1	—	—	—	32	14	—	—	567	525
Maanm. harjoitt. J. Salonen .....	—	—	—	1	—	—	—	—	—	—
Vanh. maanm. ins. A. Enlund .....	1	—	—	—	298	1,282	—	—	1,931	4,585
» » » A. Wilhelms .....	1	—	—	—	—	—	—	—	—	—
» » » J. G. Björkstén .....	1	—	—	—	179	444	—	—	4,749	5,242
» » » K. Bergman .....	1	—	—	—	191	210	—	—	749	610
» » » G. Bäckström .....	1	—	—	—	77	416	—	—	493	426
» » » I. Villala .....	1	—	—	—	—	—	—	—	802	770
» » » J. R. Ahlfors .....	1	—	—	—	173	192	—	—	1,035	614
» » » J. W. Silvekoski .....	1	—	—	—	14	74	—	—	168	168
» » » E. Laakkonen .....	1	—	—	—	87	63	—	—	6,956	—
» » » G. J. Törnudd .....	1	—	—	—	—	—	—	—	412	1,654
Maanm. harjoitt. P. Lehikoinen .....	—	—	—	1	—	—	—	—	—	—
» » » E. Aapola .....	—	—	—	1	—	—	—	—	—	—
Vanh. maanm. ins. H. Tengén .....	1	—	—	—	36	67	—	—	548	79
» » » A. Ahtiainen .....	1	—	—	—	50	47	—	—	734	916
» » » C. J. Heikel .....	1	—	—	—	50	141	—	—	556	556
» » » O. Hänninen .....	1	—	—	—	146	226	—	—	2,717	6,316
Maanm. harjoitt. A. Bengter .....	—	—	—	1	—	—	—	—	—	—
Vanh. maanm. ins. M. Suuronen .....	1	—	—	—	23	34	—	—	1,292	1,066
» » » P. Kaario .....	1	—	—	—	158	450	—	—	539	1,079

Jaettu Skiftats		Lohottu Styckats		Palstatiloiksi erotettu Avsöndrats		Järjestetty vuokra-alueita Reglerats legoområden			Utsäkrats rår, kilometer	Rakennettu pyykkäjä Uppförets rösen	Tolmushindörm palkkaus Föräktningssingörrens avlönning
osaikkaita hektare	hehtaaria hektare	osaikkaita hektare	hehtaaria hektare	osaikkaita hektare	hehtaaria hektare	viljelysalueita odlingsområden	asuntoalueita bostadsområden	hehtaaria hektare			
9	373	468	13,906	41	25	28	62	441	150	1,683	78,983
73	1,600	—	—	—	—	—	—	—	101	435	6,675
—	—	—	—	—	—	—	—	—	40	183	19,820
—	—	—	—	—	—	—	—	—	53	93	9,000
—	—	—	—	—	—	—	—	—	23	93	4,000
135	448	61	2,080	3	1	23	36	355	55	453	73,442
—	—	—	—	—	—	—	—	—	—	—	14,000
—	—	—	—	—	—	—	—	—	—	—	3,000
10	1,031	40	1,946	—	—	59	134	997	158	1,148	87,341
—	—	—	—	—	—	—	—	—	—	—	32,184
—	—	—	—	—	—	25	27	496	41	455	35,800
—	—	—	—	—	—	—	—	—	—	—	7,800
—	—	—	—	—	—	—	—	—	—	—	19,862
—	—	4	126	—	—	17	27	440	125	428	43,467
—	—	—	—	—	—	—	—	—	—	414	15,600
—	—	—	—	—	—	—	—	—	—	110	18,084
529	15,173	1,586	58,899	102	172	825	1,043	17,241	2,380	16,021	1,391,983

Lantm. ing. J. A. Berlin lantm. inspektör och T. Borgenström f. d. inspektör i Tavastehus län; ing. A. Fröman extra tjänsteman vid lantm. kontoret i Tavastehus län; ing. Reinholm ordinarie i Åbo och Björneborgs län och Lönnbohm i Uleåborgs län, där avlöningen lyftats, ehuru tjänstgjort hela året i Tavastehus län; ingenjör Tenho tjänstgjort i Kolonisationsstyrelsen; ang. karl. J. Naapuris och I. Hellmans, den sistnämnda avliden <sup>24</sup>/<sub>23</sub>, arbeten ha uppgifter icke erhållits.

14	698	37	1,382	—	—	1	—	15	10	64	32,256
10	942	—	—	—	—	—	—	—	31	84	—
—	—	—	—	—	—	—	—	—	175	1,348	48,342
48	539	57	429	6	3	10	44	36	64	724	52,246
—	—	—	—	—	—	—	—	—	—	—	10,100
57	1,620	120	3,039	1	1	4	1	31	214	876	66,472
—	—	8	173	—	—	—	—	—	1	2	20,866
8	516	47	6,144	12	63	—	—	—	42	205	30,882
27	491	44	805	—	—	—	—	—	31	169	16,640
15	426	57	646	21	18	1	68	27	75	465	62,043
4	32	20	760	—	—	1	—	10	9	25	17,440
40	905	20	89	—	—	3	9	—	125	303	36,004
2	28	49	1,049	2	2	13	21	475	61	319	41,107
20	281	48	412	7	3	—	—	—	40	319	22,231
27	348	82	2,493	—	—	18	10	361	50	257	25,381
—	—	—	—	—	—	—	—	—	—	—	900
2	39	55	1,077	—	—	7	7	145	40	189	32,205
34	911	42	1,586	—	—	—	—	—	23	110	35,690
13	350	8	206	—	—	—	—	—	29	81	18,957
70	1,314	262	5,002	4	1	4	41	54	140	596	41,306
—	—	—	—	—	—	—	—	—	—	—	7,800
19	553	61	488	13	28	6	18	66	70	393	40,575
46	1,203	118	3,156	22	53	—	—	—	130	1,863	46,483



		Maanmittausinsinöörejä Lanttuakeringentöret	Auskultanteja Auskultanter	Kartoittajia Kartläggare	Harjoittelijoita Praktikanter	Mitattu hehtaaria Avfattats hektarar			Urtämnats hektarar	Jyvitetty hehtaaria Graderats hektarar
						viljelyksiä odlad mark	metsemäata skogsmark	vesialuetta vattenområde		
Kartoitt. oppil.	M. R. Hackspik	—	—	—	—	—	—	—	—	—
Nuor. maanm. ins.	J. Laitinen	1	—	—	—	—	—	61	61	—
Maanm. harjoitt.	V. Kantanen	—	—	—	1	—	—	—	—	—
Nuor. maanm. ins.	A. Vainio	1	—	—	—	100	331	285	3,735	3,606
Maanm. harjoitt.	H. Helio	—	—	—	1	—	—	—	—	—
»	Y. Käki	—	—	—	1	—	—	—	—	—
Nuor. maanm. ins.	K. E. Korkeavuori	1	—	—	—	270	564	935	2,877	1,888
Maanm. harjoitt.	Y. Stenbom	—	—	—	1	—	—	—	—	—
Kartoitt. oppil.	K. Mälkki	—	—	—	—	—	—	—	—	—
Nuor. maanm. ins.	J. R. Toikka	1	—	—	—	115	225	—	1,588	952
»	A. Zinck	1	—	—	—	38	148	—	2,726	2,562
»	A. Väyrynen	1	—	—	—	88	4	—	10,832	10,285
»	H. Harviainen	1	—	—	—	190	1,285	—	1,291	1,192
»	Y. Starck	1	—	—	—	—	—	—	3,239	—
»	J. W. Arvilommi	1	—	—	—	285	805	—	1,522	1,210
»	A. Kunnas	1	—	—	—	37	84	—	310	310
»	H. E. Laurila	1	—	—	—	89	13	—	2,184	3,224
»	T. Hämäläinen	1	—	—	—	16	—	—	1,153	1,153
»	O. Söderlund	1	—	—	—	—	—	—	—	—
»	R. Olsoni	1	—	—	—	110	276	—	1,412	1,412
Kartoitt. oppil.	T. Kunnas	—	—	—	—	104	266	—	—	—
Nuor. maanm. ins.	E. Olsoni	1	—	—	—	18	—	—	810	569
v.t.»	A. Lavonen	1	—	—	—	31	85	—	173	1,220
Kartoittaja	J. Heino	—	—	1	—	187	945	—	54	—
»	B. V. Juutilainen	—	—	1	—	—	—	—	—	—
»	P. J. Laasonen	—	—	1	—	38	111	—	874	—
Ylim. kartoitt.	O. E. Jäppinen	—	—	1	—	114	226	—	496	—
Yhteensä — Summa		35	—	4	9	3,391	9,081	1,220	61,456	55,450

Insinöörit Enlund ja Söderlund myös Kuopion läänissä, E. Olsoni myös Mikkelin läänissä ja Luostarin sekä Laitinen myös sekä Mikkelin että Kuopion läänissä; ins. Wilhelms sairaana suurimman osan vuotta; ins. Bergman jättänyt velkomatta töistään v. 1923; kartoitt. Juutilaisen töistä ei ole saatu tietoja.

Mikkelin lääni. — St Michels län.										
Vanh. maanm. ins.	E. v. Fieandt	1	—	—	—	6	1	—	4	—
»	K. Anttinen	1	—	—	—	20	69	—	89	89
»	A. O. B. Stenberg	1	—	—	—	150	110	—	665	1,801
»	J. Mölsä	—	—	—	—	121	391	—	1,268	7,320
»	E. Aura	1	—	—	—	112	467	—	1,001	2,143
»	R. Immonen	1	—	—	—	174	465	543	8,299	639
»	H. O. Ståhlberg	1	—	—	—	421	1,268	—	3,488	8,453
Maanm. harjoitt.	T. Polvinen	—	—	—	1	—	—	—	—	—
Kartoitt. oppil.	N. Kälviäinen	—	—	—	—	—	—	—	—	—
»	U. I. Remes	—	—	—	—	—	—	—	—	—
Vanh. maanm. ins.	S. Helve	1	—	—	—	63	436	132	2,087	1,009
Kartoitt. oppil.	V. Laitinen	—	—	—	—	92	353	1	—	—
Nuor. maanm. ins.	V. O. Timonen	1	—	—	—	—	—	—	1,478	3,345
Maanm. harjoitt.	T. Nordenswan	—	—	—	1	—	—	—	466	378
»	I. Ranin	—	—	—	1	—	—	—	—	—
Nuor. maanm. ins.	T. Pämänen	1	—	—	—	203	476	—	1,420	1,420

Jaettu Skifttats		Lohottu Stycktats		Palstatiloiksi erotettu Avsöndrats		Järjestetty vuokra-alueita Reglerats legoområden				Utsätkats rår, kilometer	Rakennettu Dyrkkettä Uppförets risen	Tomtinsinöörin palkkaus Förämlingsingenjörrens årlöning
osakkeita intressentier	hehtaaria hektarer	osakkeita intressentier	hehtaaria hektarer	osakkeita intressentier	hehtaaria hektarer	viljelysalueita odlingsområden	asuntoalueita bostadsområden	hehtaaria hektarer	hehtaaria hektarer	Alkajatu rajoja, Kilometria		
—	—	6	525	—	—	—	—	—	—	5	18	14,400
155	2,418	119	1,258	17	5	7	27	53	160	885	70,066	66,898
51	1,080	101	1,116	51	29	10	21	155	114	514	58,226	3,100
21	929	128	1,381	104	52	1	10	33	127	901	78,826	3,000
42	742	148	4,128	—	—	—	—	—	34	265	34,212	—
80	7,556	172	10,858	6	7	4	39	66	140	720	74,850	—
22	605	213	5,640	—	—	20	30	525	183	800	70,559	—
63	2,958	51	585	—	—	—	—	—	81	470	51,434	—
28	705	211	4,958	—	—	3	29	52	177	1,311	79,278	—
16	—	11	34	—	—	—	—	—	31	78	28,308	—
61	1,169	168	2,689	—	—	8	—	4	101	931	84,161	—
48	1,153	18	102	6	10	—	—	—	125	324	36,524	—
—	—	8	144	—	—	—	—	—	1	17	21,062	—
56	942	64	1,178	—	—	5	20	110	110	376	53,425	—
10	612	11	133	1	1	14	17	190	37	265	38,413	12,000
8	221	19	152	6	10	31	52	897	34	208	39,808	—
—	—	—	—	—	—	—	—	—	74	153	18,505	—
—	—	—	—	—	—	—	—	—	2	—	10,560	—
—	—	—	—	—	—	—	—	—	42	—	24,061	—
—	—	—	—	—	—	—	—	—	—	—	3,161	—
1,117	32,286	2,583	63,817	279	286	171	468	3,409	2,938	16,628	1,680,763	—

Ingenjörerna Enlund och Söderlund även i Kuopio län, E. Olsoni även i S:t Michels län och Luostarinens samt Laitinen även i både S:t Michels och Kuopio län; ing. Wilhelms sjuk största delen av året; ing. Bergman icke debiterat något för sina arbeten år 1923.; om kartl. Juutilainens arbeten ha uppgifter icke erhållits.

—	—	18	562	—	—	—	—	—	4	40	25,623	—
—	—	5	341	—	—	—	—	—	8	23	26,850	—
4	112	120	6,609	1	1	23	3	684	33	221	47,865	—
2	51	77	7,197	—	—	61	1	6,785	95	486	—	—
15	555	45	687	2	1	57	30	1,734	87	431	57,723	—
—	—	117	6,928	—	—	7	5	220	49	313	47,868	—
18	1,506	24	893	—	—	78	15	2,302	84	365	49,914	—
—	—	—	—	—	—	—	—	—	—	—	12,800	—
—	—	—	—	—	—	—	—	—	—	—	8,500	—
12	564	15	1,161	1	2	13	9	391	28	158	43,401	—
—	—	26	1,474	—	—	139	13	3,955	148	432	54,182	—
—	—	—	—	—	—	6	1	104	46	210	12,500	—
—	—	—	—	—	—	—	—	—	—	—	13,200	—
—	—	37	3,215	—	—	4	—	141	42	129	24,720	—







Jaettu Skiftats		Lohottu Styckats		Palstatiloiksi erotettu Avsöndrats		Järjestetty vuokra-alueita Reglerats legoområden				Utökats rät, kilometer	Rakennettu pyykkettä Uppförets rösen	Foräktningingenjörrens avlöning	Totalsumman öörtn palkkaus
osakaita intressenter	hehtaaria hektarer	osakaita intressenter	hehtaaria hektarer	osakaita intressenter	hehtaaria hektarer	viljelysalueita odlingsområden	asuntoalueita bostadsområden	hehtaaria hektarer	hehtaaria hektarer	Auksaitu rajaja, kilometriä	Uppförets rösen		
7	493	46	1,274			160	11	4,881		42	187		
		38	564	2	6					96	310		
5	811	27	2,275			9	3	204		34	146		27,006
49	1,410	74	13,246			14	2	322		127	357		27,002
						4	1	81		14	39		11,808
13	617	56	3,526			65	7	1,277		128	461		74,004
		4	410			35	6	1,004		41	300		11,370
		8	294							7	16		
6	472	24	1,309			6	174			40	165		
		2	217			14	2	449		26	129		76,832
													1,526
													880
													5,770
													3,000
4	120	3	13			25	20	406		30	185		
		8	54										5,000
										5	44		
										19	248		18,188
						40	8	770		122	373		37,049
										41			10,340
										49			24,347
										20	152		11,962
										108	37		1,715
										152	600		18,076
										49	70		31,333
135	7,087	1,048	108,540	2	6	887	315	21,173		2,493	8,672		1,037,413

Lantm. ingenjörerna A. Enlund, J. Laitinen och O. Söderlund ordinarie i Viborgs län, K. Blomqvist och L. Varttinen i Nylands län samt E. Raivio biträdande arkivarie i Kuopio länslantmäterikontor; ing. Schroeder även i Vasa län.

		29	428							47	264		38,985
		40	202	8	8	19	17	512		26	291		49,442
		8	128	10	19	58	240	499		77	1,266		66,800
43	1,183	4	16	115	17	3	13	30		74	495		59,828
6	300	18	376	7	11	6	18	93		33	207		43,256
13	983	138	3,419							175	808		85,056
2	414	5	44			48	8	1,170		42	283		29,991
17	1,098	114	6,913	2	7					47	243		64,671
6	545	52	4,346							41	270		17,700
													3,000
													1,500
													500







	Maanmittausinsinöörejä Lantmättningsingenjörer	Auskultanteja Auskultanter	Kartoittajia Kartläggare	Harjoittelijoita Praktikanter	Mitattu hehtaaria Avfattats hektarar			Urafnäts hektarer	Jyvetetty hehtaaria Graderats hektarar
					viljelyksää odlad mark	metsämaata skogsmark	vesialuetta vattenområde		
Kartoitt. oppil. K. Lindfors .....	—	—	—	—	—	—	—	—	—
Nuor. maanm. ins. K. O. Porkka .....	1	—	—	—	488	864	—	1,076	2,199
» » » J. Vitikka .....	1	—	—	—	282	1,005	—	1,852	6,557
Maanm. harjoitt. J. E. Sarlin .....	—	—	—	1	289	1,017	—	—	—
Nuor. maanm. ins. O. Jussila .....	1	—	—	—	170	317	—	489	—
Maanm. harjoitt. A. Iivari .....	—	—	—	1	—	—	—	—	—
Nuor. maanm. ins. S. Appelberg .....	1	—	—	—	64	214	—	91	1,691
Maanm. harjoitt. P. Honkasalo .....	—	—	—	1	—	—	—	—	—
» » » A. Backholm .....	—	—	—	1	—	—	—	—	—
Kartoitt. oppil. W. Holms .....	—	—	—	—	—	—	—	—	—
Nuor. maanm. ins. E. Planting .....	1	—	—	—	123	188	—	311	311
Ylim. maanm. ins. E. W. Schroeder .....	—	—	—	—	2	15	—	532	659
» » » E. A. Piponius .....	—	—	—	—	—	55	—	55	—
Kartoittaja H. Myrberg .....	—	—	1	—	250	950	—	—	—
» » » F. H. Kavanto .....	—	—	1	—	302	4,232	25	2,371	—
» » » V. Smulter .....	—	—	1	—	200	3,000	—	3,477	—
» » » K. E. Kurtén .....	—	—	1	—	231	3,358	—	1,089	—
» » » A. Jankko .....	—	—	1	—	438	3,712	—	2,663	—
» » » W. Luoma .....	—	—	1	—	530	1,924	—	2,267	—
» » » O. W. Salo .....	—	—	1	—	700	4,237	—	3,033	—
Yhteensä — Summa	34	—	7	39	11,396	56,990	34	66,397	64,862

Maanm. insinöörit J. Mölsä ja V. Ruuskanen työskennelleet myös Mikkelin läänissä; maanm. ins. Ax. Färdig kuollut 4/5 1924; maanm. ins. E. W. Schroeder vakinaisena Kuopion läänissä.

Oulun lääni. — Uleåborgs län.									
Vanh. maanm. ins.	B. E. Bützow .....	1	—	—	—	—	—	—	—
» » »	E. G. Tidström .....	1	—	—	—	—	—	—	—
» » »	W. M. Tervo .....	1	—	—	—	—	—	—	—
» » »	O. Sjöstedt .....	1	—	—	100	35	—	230	483
» » »	J. H. Luoma .....	1	—	—	51	41	—	340	6,036
Maanm. harjoitt.	O. Kuittinen .....	—	—	1	492	3,378	—	2,786	309
» » »	H. Palomäki .....	—	—	1	346	1,236	—	—	—
» » »	S. Salotie .....	—	—	—	101	268	—	—	—
Vanh. maanm. ins.	W. Calamnius .....	1	—	—	—	—	—	1,386	453
Maanm. harjoitt.	S. Salotie .....	—	—	1	—	—	—	—	—
Vanh. maanm. ins.	A. Lönnbohm .....	1	—	—	—	—	—	—	—
» » »	E. Lassila .....	1	—	—	—	—	—	—	795
» » »	L. Wichmann .....	1	—	—	48	3,004	—	3,052	20,000
» » »	A. E. Myrberg .....	1	—	—	486	2,115	—	408	1,533
» » »	K. Jänkäväära .....	1	—	—	536	811	—	454	961
Maanm. auskult.	J. Pihlajaniemi .....	—	—	—	—	—	—	—	—
Vanh. maanm. ins.	J. W. Ikonen .....	1	—	—	8	2	—	1,076	—
» » »	K. A. Andersson .....	1	—	—	43	100	—	266	511
Maanm. harjoitt.	L. Pekari .....	—	—	1	53	523	—	—	—
» » »	V. Louhivaara .....	—	—	1	—	—	—	—	—
» » »	T. Selin .....	—	—	1	—	—	—	—	—
Vanh. maanm. ins.	K. Nurmela .....	1	—	—	68	175	—	1,266	4,784
Maanm. auskult.	W. Taskinen .....	—	1	—	697	4,739	—	113	315
» harjoitt.	K. W. Wahlström .....	—	—	1	758	4,613	199	—	—
» » »	Y. Arffman .....	—	—	1	—	—	—	—	—
» » »	A. Kontio .....	—	—	1	—	—	—	—	—
» » »	W. Veijola .....	—	—	1	—	—	—	—	—
Vanh. maanm. ins.	F. Gestrin .....	1	—	—	—	—	—	769	1,192

Jaettu Skiftats		Lohottu Styckats		Palstatiloksi erotettu Avsöndrats		Järjestetty vuokra-alueita Reglerats legoområden				Utstatkats rår, kilometer	Rakennettu pyykkeji Uppförtis rösen	Föräktningsingenjörrens avlöning	Tömitushinöörin palkkaus
osakkaita intressentier	hehtaaria hektarer	osakkaita intressentier	hehtaaria hektarer	osakkaita intressentier	hehtaaria hektarer	viljelysalueita odlingsområden	asunolualueita bostadsområden	hehtaaria hektarer	hehtaaria hektarer	hehtaaria hektarer	Utsatkats rajojn, kilometria		
38	1,514	21	109	1	1	18		146		67	584	45,364	
32	5,499	13	420	2	2	66	13	1,365		197	1,185	50,747	
53	1,105	49	221							32	271	14,500	
295	2,527	12	188	2	1	1	13	9		18	914	33,040	
												800	
												4,000	
		54	311							44	518	29,813	
6	360	7	465			21	2	5,477		45	189		
										7	47		
												13,860	
										53		37,411	
												14,108	
												23,522	
												19,284	
										34		24,200	
												19,688	
1,378	42,154	1,661	59,787	295	523	1,298	1,168	29,630	4,456	23,171	2,441,859		

Lantm. ingenjörerna J. Mölsä och V. Ruuskanen arbetat även i S:t Michels län; lantm. ing. Ax. Färdig avliden 4/5 1924; lantm. ing. E. W. Schroeder ordinarie i Kuopio län.

		10	206	4	1	18	1	405	51	179	56,113
5	410	10	215	3	9	14	4	370	15	41	56,654
		8	24				64	543	11	151	40,256
48	4,805	77	1,879	5	9	41	28	518	136	898	63,501
		43	642						176	313	24,285
											8,352
											1,983
53	3,152	21	326				44	153	84	489	80,190
											2,100
											49,141
17	942	39	2,472			5	5		51	229	45,026
34	5,885	19	130	5	7	20	10	304	88	235	91,040
21	1,125	7	52	1	1	3	5	275	172	242	48,808
9	1,022	48	172			25	45	384	114	951	68,237
7	247								15	129	3,800
4	875	11	520			5	2	97	37	141	18,086
12	3,206	90	3,180	2	1	11	2	170	203	710	50,937
									25		4,500
											14,000
											4,200
17	3,299	12	528			85	4	14,765	121	456	96,159
12	1,203	24	158	2	2	22	13	420	290	308	44,310
									244	408	11,040
											6,000
											2,500
											1,200
22	2,532	89	669	1	1	82		719	693	823	52,285

	Maanmittausshenöörejä Lantumittausshenöörejä	Auskultanteja	Karttoittaja Kartläggare	Harjoittelijoita Praktikanter	Mitattu hehtaaria Avfattats hektarar			Uraiknats hektarar	Laskettu alaa, hehtaaria	Jyväkerty hehtaaria Grädnats hektarar
					viljelyksi odlad mark	mezzinaata skogsmark	vesialuetta vattenområde			
Vanh. maanm. ins. H. G. Thomé .....	1	—	—	—	—	—	—	3,657	—	
Nuor. » » V. Airas .....	1	—	—	—	154	530	—	2,126	3,090	
Maanm. auskult. L. Bäckman .....	—	1	—	—	141	663	—	1,344	906	
Maanm. harjoitt. A. I. Leinonen .....	—	—	—	1	—	—	—	—	—	
Nuor. maanm. ins. K. Similä .....	1	—	—	—	86	715	—	661	661	
» » » V. A. Rinne .....	1	—	—	—	124	215	—	2,266	848	
» » » V. Kantola .....	1	—	—	—	172	496	—	1,172	1,590	
» » » H. Kerola .....	1	—	—	—	42	130	—	1,063	327	
» » » J. Heikel .....	1	—	—	—	—	—	—	266	293	
» » » J. Pihlajaniemi .....	1	—	—	—	382	879	—	—	—	
Ylim. » » E. A. Piponius .....	—	—	—	—	10	173	20	203	—	
Kartoittaja J. Halonen .....	—	—	1	—	384	1,002	—	1,386	514	
» K. Gummerus .....	—	—	1	—	188	1,404	—	582	—	
» B. Karppinen .....	—	—	1	—	138	594	—	731	—	
» W. Rautiainen .....	—	—	1	—	29	188	1	491	—	
» J. Pihlström .....	—	—	1	—	1,646	9,818	410	6,780	—	
» J. V. Huttunen .....	—	—	1	—	130	1,300	—	—	—	
» M. Piipponen .....	—	—	1	—	212	1,337	53	1	—	
Ylim. maanm. ins. I. Malmberg .....	—	—	1	—	356	1,540	—	—	—	
» » » L. Gutzén .....	—	—	1	—	453	1,396	—	4,944	—	
Yhteensä — Summa	23	2	9	11	8,434	43,420	683	39,819	45,601	

Maanm. ins. B. Bützow valmistellut Kuusamon pitäjän verollepanotoita; maanm. ins. E. G. Tidström myöskin ylimääräisenä virkamiehenä Oulun lääninmaanm. konttorissa; maanm. ins. A. Lönnbohm vakin. Oulun läänissä, josta palkkaus, mutta työsk. yksinomaan Hämeen läänissä; maanm. insinöörit W. M. Tervo ja L. Wichmann kuolleet, Tervo <sup>11</sup>/<sub>9</sub> ja Wichmann <sup>30</sup>/<sub>12</sub> 1923.

**Yhdistelmä. —**

Uudenmaan lääni — Nylands län .....	26	1	6	11	6,048	12,698	1,909	37,132	32,342
Turun ja Porin lääni sekä Ahvenanmaa — Åbo och Björneborgs län samt Åland .....	35	1	4	20	9,126	21,352	706	43,971	47,561
Hämeen lääni — Tavastehus län .....	14	3	7	17	6,037	18,061	—	43,831	57,727
Viipurin lääni — Viborgs län .....	35	—	4	9	3,391	9,081	1,220	61,456	55,450
Mikkelin lääni — S:t Michels län .....	11	—	1	4	2,275	7,375	3,081	32,915	37,362
Kuopion lääni — Kuopio län .....	20	—	8	15	6,336	27,882	60	69,095	112,168
Vaasan lääni — Vasa län .....	34	—	7	39	11,396	56,990	34	66,397	64,862
Oulun lääni — Uleåborgs län .....	23	2	9	11	8,434	43,420	683	39,819	45,601
Yhteensä — Summa	198	7	46	126	53,043	196,859	7,693	394,616	453,073

Jaettu Skiftats		Lohottu Styckats		Palstatiloksi erotettu Avsöndrats		Järjestetty vuokra-alueita Reglerats legoområden			Utsäkrats rkr, kilometer	Rakennettu pyykkeitä Uppförts rösen	Aikaisin räjöje, kilometeriä	Tomtshushuöön paikkans Företätungsingenjörens avlöning
osakkaita intressenter	hehtaaria hektarer	osakkaita intressenter	hehtaaria hektarer	osakkaita intressenter	hehtaaria hektarer	viljelysalueita oadlingsområden	asuntoluaita postadsonmraden	hehtaaria hektarer				
10	1,605	82	11,992	—	—	—	—	—	—	—	—	47,898
6	908	5	177	—	—	61	9	788	114	367	93,475	
13	2,279	87	6,692	—	—	—	—	—	144	159	31,145	
31	4,117	38	1,007	—	—	—	—	—	—	—	5,000	
6	287	26	240	—	—	45	8	915	136	551	72,876	
2	196	9	37	—	—	54	14	741	149	704	95,756	
2	250	17	172	—	—	33	16	520	68	506	34,251	
15	796	12	109	—	—	23	19	380	82	377	27,886	
—	—	—	—	—	—	13	2	329	54	155	20,155	
—	—	—	—	—	—	—	—	—	402	1,060	57,000	
—	—	16	54	—	—	—	—	—	56	272	—	
—	—	—	—	—	—	75	9	1,223	114	629	60,480	
—	—	—	—	—	—	—	—	—	282	450	39,337	
—	—	—	—	—	—	—	—	—	74	571	33,339	
—	—	—	—	—	—	—	—	—	3	—	27,340	
—	—	—	—	—	—	—	—	—	555	604	50,839	
—	—	—	—	—	—	—	—	—	—	—	10,000	
—	—	—	—	—	—	245	5	40	93	38	18,660	
—	—	—	—	—	—	—	—	—	59	427	29,203	
—	—	—	—	—	—	—	—	—	96	267	30,895	
346	39,141	800	31,653	23	31	880	309	24,059	5,007	13,840	1,730,238	

Lantm. ing. B. Bützow handlagt Kuusamo sockens skattlägningsarbeten; lantm. ing. E. G. Tidström även anställd såsom extra tjänsteman vid Uleåborgs läns lantm. kontor; lantm. ing. A. Lönnbohm ordinarie i Uleåborgs län, varest avlöningen, men arbetat enbart i Tavastehus län; lantm. ingenjörerna W. M. Tervo och L. Wichmann avlidna, Tervo den 11/9 och Wichmann den 30/12 1923.

**Sammandrag.**

614	24,804	1,641	16,289	325	171	306	522	7,515	1,662	13,401	1,444,875
166	6,768	2,116	49,522	33	36	1,307	2,053	25,944	2,440	21,097	1,801,616
529	15,173	1,586	58,899	102	172	825	1,043	17,241	2,380	16,021	1,391,983
1,117	32,286	2,533	63,817	279	286	171	468	3,409	2,938	16,628	1,680,763
95	6,870	518	30,432	4	4	569	112	21,322	1,020	4,360	546,075
135	7,087	1,048	108,540	2	6	887	315	21,173	2,493	8,672	1,037,413
1,378	42,154	1,661	59,787	295	523	1,298	1,168	29,630	4,456	23,171	2,441,859
346	39,141	800	31,653	23	31	880	309	24,059	5,007	13,840	1,730,238
4,380	174,233	11,953	418,939	1,063	1,229	6,243	5,990	150,293	22,396	117,190	12,074,822



**Päätyneet maanmittaustoimitukset**  
vuonna 1923 läänittäin.

---

**Avslutade lantmåteriförrättningar**  
år 1923 länsvis.

---







Lääni Län	Toimituksen luku — Antal förrättningar	Toimituksen alkaessa oii Vid förrättningens vidtagande förefunnos					Tilusala ha Ägovidd ha			Jaossa on syntynyt tiloja ja palsta- Vid delningen uppkomna lägenheter och joilla on kaikkiaan maa- vilka omfatta ägor samman									
		tiloja ja palstatiloja lägenheter och parceller	torppia — torp	maitupa-alueita backstugnuomrâden	muuta vuokra-alueita andra legomrâden	viljeltyä maata — odlad mark	metsämaata — skogsmark	yhteensä — summa	vesiä — vatten	alle 1 ha — under 1 ha									
										alle 1 ha	1—under 3 ha	3—under 5 ha	5—under 10 ha	10—under 20 ha	20—under 50 ha	50—alle 100 ha	100—under 200 ha	200—alle 300 ha	300—under 300 ha

Lohkomiset. —																		
Uudenmaan — Nylands	1,261	1,293	478	835	16	6,692	16,049	22,741	5,446	1,296	384	145	232	292	285	31	9	3
Turun ja Porin — Åbo o. B:borgs .....	1,375	1,399	952	1,341	167	10,575	19,811	30,386	265	1,488	535	276	410	487	351	39	10	5
Ahvenanmaan maak. — Landsk. Åland .....	145	145	—	—	—	115	325	440	—	95	48	11	15	9	2	—	—	—
Hämeen — Tavastehus.	1,801	1,871	1,136	1,650	68	9,033	26,850	35,883	—	1,610	481	188	266	501	500	47	15	1
Viipurin — Viborgs....	1,482	1,539	75	242	21	2,722	15,380	18,102	220	754	445	245	275	224	156	42	16	—
Mikkelin — S:t Michels.	352	370	260	55	43	2,579	18,415	20,994	—	62	51	28	63	94	212	58	14	6
Kuopion — Kuopio ....	777	791	731	141	84	4,160	25,097	29,257	—	134	158	65	141	351	425	65	20	3
Vaasan — Vasa .....	1,891	2,088	1,407	857	146	8,398	31,496	39,894	—	1,008	527	315	408	540	609	76	15	6
Oulun — Uleåborgs ....	855	917	573	352	—	4,121	16,134	20,255	525	248	317	133	209	205	221	33	24	6
Yhteensä — Summa	9,939	10,413	5,612	5,473	545	48,395	169,557	217,952	6,456	6,695	2,946	1,406	2,019	2,703	2,761	391	123	30

Palstatilan erottamiset (erilliset) ja osittamiset. —																		
Uudenmaan — Nylands	108	114	—	9	5	95	67	162	14	169	25	7	3	1	—	—	—	—
Turun ja Porin — Åbo o. B:borgs .....	27	27	—	8	9	18	19	37	—	24	9	3	—	—	—	—	—	—
Ahvenanmaan maak. — Landsk. Åland .....	25	25	—	—	—	10	26	36	—	25	3	2	2	—	—	—	—	—
Hämeen — Tavastehus.	50	50	1	1	3	27	17	44	—	57	7	—	—	—	—	—	—	—
Viipurin — Viborgs ....	160	163	—	—	—	74	197	269	—	239	57	11	5	—	—	—	—	—
Mikkelin — S:t Michels.	7	7	—	—	—	3	5	8	—	7	1	—	—	—	—	—	—	—
Kuopion — Kuopio ....	10	10	—	1	1	7	8	15	—	6	4	1	—	—	—	—	—	—
Vaasan — Vasa .....	103	105	—	6	6	108	82	190	—	94	37	10	2	1	—	—	—	—
Oulun — Uleåborgs ....	44	43	1	—	—	56	126	182	—	36	9	8	11	2	—	—	—	—
Yhteensä — Summa	534	544	2	25	24	396	547	943	14	657	152	42	23	4	—	—	—	—

Lohkomiset ja palstatilan erottamiset (yhdessä). —																		
Uudenmaan — Nylands lohkotiiloja — styckade lägenheter .....	3	4	5	—	2	21	130	151	—	1	—	—	—	5	2	—	—	—
palstatiloja — parceller .....																		
Turun ja Porin — Åbo o. B:borgs lohkotiiloja — styckade lägenheter .....	1	1	1	7	—	1	4	5	—	—	1	—	—	—	—	—	—	—
palstatiloja — parceller .....																		
Ahvenanmaan maak. — Landsk. Åland lohkotiiloja — styckade lägenheter .....	2	2	—	—	—	25	216	241	—	1	—	—	2	—	4	1	—	—
palstatiloja — parceller .....																		





tiloja parceller	Tilain ja palsta- tilain Lägen- heternas och par- cellernas	Tiljoja ja palstatiljoja on erotettu							Tiloista ja pal- statiloista on siirretty toiseen paikkaan		Palstain luku		Kustannuksia, Smk. Kostnader, Fmk.							
		Lägenheter och parceller hava avskilts							Av lägenheterna och parcellerna hava utfylltats		jaon alussa före delningen	jaon jälkeen efter delningen	Kustannuksia jaon johdosta övrige kostnader i följd av skiftet							
tiluksia lagt	keskinäärin ala — medelareal	luku on läsnälynt antalet har ökrats	torparelle — för torpare.	mättiljoja — skogs- lägenheter	mulle tilatomille för andra obesuttna	mättiljoja — skogs- lägenheter	rakentamatonna tiljoja	oobeygda lägenheter	itsenäisiksi muodos- tettuja till självst. lägenheter ombildade	enisiä tiljoja ja palstatiljoja tidigare avskiltda lägenheter o. parceller	muuta Vuokra- alheita andra legomöndin	mahtijupa- alheita backstugumöndin	torppia — torp	koko luku — hela antalet	keskinäärin tilaa kohiti i medeltal per lägenhet	koko luku — hela antalet	toimintusinsinööri palkkio	varsinaisesta jaosta för själva skiftet	muuta kustannuksia jaon johdosta övrige kostnader i följd av skiftet	yhiteensä — summa
—	19	4	19	—	4	9	—	—	—	—	—	—	—	22	1.2	—	2,275	716	40	3,031
—	19	0.3	19	—	—	13	—	—	—	1	—	—	—	19	1.0	—	—	—	—	—
—	6	15	6	—	—	—	—	—	—	2	—	—	—	8	1.3	—	1,893	1,090	—	2,983
—	13	1.6	13	—	—	—	—	—	—	2	—	—	—	13	1.0	—	—	—	—	—
—	2	17	2	—	—	2	—	—	—	—	—	—	—	2	1.0	—	183	45	—	228
—	2	3.5	2	—	—	—	—	—	—	—	—	—	—	2	1.0	—	—	—	—	—
—	18	12	18	6	1	1	2	2	2	2	—	—	—	24	1.3	—	4,776	2,262	—	7,038
—	13	1.5	13	1	1	5	—	3	3	—	—	—	—	13	1.0	—	—	—	—	—
1	12	62	12	2	—	3	1	1	—	—	—	—	—	19	1.6	—	4,865	5,272	—	10,137
—	10	3.0	10	—	2	—	—	6	—	—	—	—	—	10	1.0	—	—	—	—	—
1	74	21	74	13	5	20	5	11	—	—	—	—	—	108	1.5	—	24,264	14,607	9,238	48,109
—	107	1.2	107	1	3	57	—	12	—	—	—	—	—	107	1.0	—	—	—	—	—
<b>Skiften av vattenområden.</b>																				
—	—	—	—	—	—	—	—	—	—	—	—	—	—	—	105	1.6	8,875	3,490	—	12,365
—	—	—	—	—	—	—	—	—	—	—	—	—	—	3	1.0	267	105	—	—	372
—	—	—	—	—	—	—	—	—	—	—	—	—	—	60	1.5	3,172	5,916	—	—	9,088
—	—	—	—	—	—	—	—	—	—	—	—	—	—	2	1.0	75	106	—	—	181
—	—	—	—	—	—	—	—	—	—	—	—	—	—	5	1.0	575	254	—	—	829
—	—	—	—	—	—	—	—	—	—	—	—	—	—	99	0.6	5,607	5,183	—	—	10,790
—	—	—	—	—	—	—	—	—	—	—	—	—	—	2	1.0	622	200	—	—	822
—	—	—	—	—	—	—	—	—	—	—	—	—	—	276	1.0	19,193	15,254	—	—	34,447
<b>Tillandningsskiften.</b>																				
—	—	—	—	—	—	—	—	—	—	—	—	—	—	—	10	1.0	500	250	500	1,250
—	—	—	—	—	—	—	—	—	—	—	—	—	—	—	13	1.9	670	—	—	670
—	—	—	—	—	—	—	—	—	—	—	—	—	—	5	1.0	752	370	—	—	1,122
—	—	—	—	—	—	—	—	—	—	—	—	—	—	177	3.1	7,739	6,979	10	—	14,728
—	—	—	—	—	—	—	—	—	—	—	—	—	—	9	1.3	500	180	—	—	680
—	—	—	—	—	—	—	—	—	—	—	—	—	—	154	2.2	10,161	7,779	510	—	18,450







## Luettelo

vuosina 1919—1923 päätetyistä isojaosta ja verollepanoista kunnittain.

---

## Förteckning

över åren 1919—1923 avslutade storskiften och skatläggningar  
kommunvis.

---



Lääni, kihlakunta ja kunta Län, härad och kommun	Toimitusten luku — Antal förrättningar	Toimituksen alkaessa oli Vid förrättningens vidtagande förefunnos				Tilusala ha Ägovidd ha			Jaossa on syntynyt tiloja ja palsta- Vid delningen uppkomna lägenheter											
		tiloja ja palstatiloina lägenheter och parceller	torppia — torp	muuta vuokra-alueita andra legoområden märkiböda-alueita backsmåtområden	viihetyä maata — odlat mark	metseinäitä — skogsmark	yhteensä — summa	vesiä — vatten	joilla on kaikkiaan maa- vilka omfatta ägor samman-											
									alle 1 ha — under 1 ha	1—alle 3 ha 1—under 3 ha	3—alle 5 ha 3—under 5 ha	5—alle 10 ha 5—under 10 ha	10—alle 20 ha 10—under 20 ha	20—alle 50 ha 20—under 50 ha	50—alle 100 ha 50—under 100 ha	100—alle 200 ha 100—under 200 ha	200—alle 300 ha 200—under 300 ha	300—alle 400 ha 300—under 400 ha		
<b>Uudenmaan lääni. —</b>																				
<i>Raaseporin kihlakunta. Raseborgs härad.</i>																				
Tenhola — Tenala .....	1	3	4	—	161	213	374	1	—	—	—	—	—	—	2	1	—			
<i>Helsingin kihlakunta. Helsinge härad.</i>																				
Porvoo — Borgå .....	1	3	—	—	55	242	297	—	—	—	—	—	—	—	2	1	—			
<i>Pernajan kihlakunta. Pernå härad.</i>																				
Anjala .....	1	1	—	—	8	7	15	—	—	—	—	—	1	—	—	—	—			
Elimäki — Elimä .....	1	2	—	—	1,657	4,326	5,983	—	—	—	—	—	—	—	—	—	—			
Pernaja — Pernå .....	1	2	—	—	173	1,703	1,876	—	—	—	—	—	—	—	—	—	—			
<b>Yhteensä — Summa</b>	<b>5</b>	<b>11</b>	<b>4</b>	<b>—</b>	<b>2,054</b>	<b>6,491</b>	<b>8,545</b>	<b>1</b>	<b>—</b>	<b>—</b>	<b>—</b>	<b>—</b>	<b>1</b>	<b>—</b>	<b>2</b>	<b>3</b>	<b>1</b>			
<b>Turun ja Porin lääni. —</b>																				
<i>Mynämäen kihlakunta. Virmo härad.</i>																				
Houtskari — Houtskär ...	1	36	—	—	24	353	377	—	—	8	7	10	4	7	—	—	—			
Nauvo — Nagu .....	1	2	—	1	33	166	199	—	—	—	—	—	1	—	—	1	—			
<i>Piikkiön kihlakunta. Piikkis härad.</i>																				
Piikkiö — Piikkis .....	1	2	—	—	240	497	737	—	—	—	—	—	—	—	—	1	—			
<i>Halikon kihlakunta. Halikko härad.</i>																				
Perniö — Bjärnä .....	1	2	—	—	356	1,455	1,811	—	—	—	—	—	—	—	—	1	—			
<i>Ikaalisten kihlakunta. Ikaalis härad.</i>																				
Kankaanpää .....	1	—	—	—	14	1	15	—	—	—	—	—	1	—	—	—	—			
<i>Tyrvään kihlakunta. Tyrväs härad.</i>																				
Mouhijärvi .....	1	13	—	—	257	874	1,131	—	—	—	—	—	—	6	5	1	—			
<i>Maskun kihlakunta. Masku härad.</i>																				
Lieto — Lundo .....	1	2	—	—	38	63	101	—	—	—	—	1	3	1	—	—	—			
<b>Yhteensä — Summa</b>	<b>7</b>	<b>57</b>	<b>—</b>	<b>1</b>	<b>962</b>	<b>3,409</b>	<b>4,371</b>	<b>—</b>	<b>—</b>	<b>8</b>	<b>7</b>	<b>11</b>	<b>9</b>	<b>14</b>	<b>5</b>	<b>4</b>	<b>—</b>			



Lääni, kihlakunta ja kunta Län, härad och kommun	Toimitusten luku — Antal förrättningar	Toimituksen alkaessa oti Vid förrättningens vidtagande förefunnos				Tilusala ha Ägovidd ha			Jaossa on syntynyt tiloja ja palsta- Vid delningen uppkomma lägenheter										
		tiloja ja palstatiloja lägenheter och parceller	torppia — torp	muita vuokra-alueita andra legområden näkittäviä-alueita bäckstignområden	viljeltyä maata — odlad mark	meisänmaa — skogsmark	yhteensä — summa	vesiä — vatten	joilla on kaikkiaan maa- vilka omfatta ägor samman-										
									alle 1 ha — under 1 ha	1—alle 3 ha 1—under 3 ha	3—alle 5 ha 3—under 5 ha	5—alle 10 ha 5—under 10 ha	10—alle 20 ha 10—under 20 ha	20—alle 50 ha 20—under 50 ha	50—alle 100 ha 50—under 100 ha	100—alle 200 ha 100—under 200 ha	200—alle 300 ha 200—under 300 ha		
<b>Mikkelin lääni. —</b>																			
<i>Rantasalmen kihlakunta.</i> <i>Rantasalmi härad.</i>																			
Heinävesi .....	1	2	—	—	15	142	157	2	—	—	—	—	—	—	2	—	—	—	
Rantasalmi .....	1	—	—	—	—	—	—	—	—	—	—	—	—	—	—	—	—	—	
<b>Vaasan lääni. —</b>																			
<i>Ilmajoen kihlakunta.</i> <i>Ilmola härad.</i>																			
Jalasjärvi .....	1	—	—	—	9	7	16	—	—	—	—	—	—	1	—	—	—	—	
<i>Närpiön kihlakunta.</i> <i>Närpes härad.</i>																			
Korsnäs .....	1	4	—	—	142	308	450	—	—	—	—	—	2	7	2	—	—	—	
<i>Viitasaaren kihlakunta.</i> <i>Viitasaari härad.</i>																			
Pykönmäki .....	1	1	—	—	35	730	765	—	—	—	—	—	—	—	—	—	—	—	
Yhteensä — Summa	3	5	—	—	186	1,045	1,231	—	—	—	—	—	3	7	2	—	—	—	
<b>Oulun lääni. —</b>																			
<i>Oulun kihlakunta.</i> <i>Uleå härad.</i>																			
Oulujoki .....	1	2	—	—	50	249	299	—	—	—	—	—	—	—	1	—	—	1	
<i>Kemin kihlakunta.</i> <i>Kemi härad.</i>																			
Kolari .....	2	1	—	—	19	380	399	—	—	—	—	—	—	—	—	—	—	—	
<i>Lapin kihlakunta.</i> <i>Lappmarkens härad.</i>																			
Kittilä .....	6	22	—	—	367	10,212	10,579	5	—	—	—	—	—	—	1	5	5	—	
Sodankylä .....	3	46	—	—	1,499	44,844	46,343	—	—	—	5	8	23	14	3	10	6	—	
Savukoski .....	3	3	—	—	60	531	591	—	—	—	—	—	—	—	—	2	1	—	
Yhteensä — Summa	15	74	—	—	1,995	56,216	58,211	5	—	—	5	8	23	14	5	17	13	—	
<b>Yhdistelmä. —</b>																			
Uudenmaan — Nylands..	5	11	4	—	2,054	6,491	8,545	1	—	—	—	—	1	—	2	3	1	—	
Turun ja Porin — Åbo o.																			
Björneborgs .....	7	57	—	1	962	3,409	4,371	—	—	8	7	11	9	14	5	4	—	—	
Mikkelin — S:t Michels ..	1	2	—	—	15	142	157	2	—	—	—	—	—	2	—	—	—	—	
Vaasan — Vasa .....	3	5	—	—	186	1,045	1,231	—	—	—	—	—	3	7	2	—	—	—	
Oulun — Uleåborgs .....	15	74	—	—	1,995	56,216	58,211	5	—	—	5	8	23	14	5	17	13	—	
Yhteensä — Summa	31	149	4	1	5,212	67,303	72,515	8	—	8	12	19	36	37	14	24	14	—	





## Luettelo

vuosina 1919—1923 päätetyistä uusjaoista kunnittain.

---

## Förteckning

över åren 1919—1923 avslutade nyskiften kommunvis.

---

Lääni, kihlakunta ja kunta Län, härad och kommun	Toimituksen luku — Antal förättningar	Toimituksen alkaessa oli Vid förättningens vidtagande förefunnos					Tilusala ha Ägovidd ha				Jaossa on syntynyt tiloja ja palsta- Vid delningen uppkomma lägenheter joilla on kaikkiaan maa- vilka omfatta ägor samman-									
		tiloja ja palstatiloina lägenheter och parceller	torppia — torp	maitupa-ainetta bäckstugumattan	muuta vuokra-ainetta andra legområden	viljeltyä maata — odlad mark	metsämaata — skogsmark	yhteensä — summa	vesiä — vatten	alle 1 ha — under 1 ha	1—alle 3 ha 1—under 3 ha	3—alle 5 ha 3—under 5 ha	5—alle 10 ha 5—under 10 ha	10—alle 20 ha 10—under 20 ha	20—alle 50 ha 20—under 50 ha	50—alle 100 ha 50—under 100 ha	100—alle 200 ha 100—under 200 ha	200—alle 300 ha 200—under 300 ha	300—alle 300 ha 300—under 300 ha	
																				1
<b>Uudenmaan lääni. —</b>																				
<i>Raaseporin kihlakunta. Raseborgs härad.</i>																				
Inkoo — Ingå	1	6	—	—	170	600	770	—	—	—	1	1	1	—	—	—	1	2		
Karjalohja — Karislojo	1	4	4	11	163	771	934	—	—	—	—	—	—	—	—	—	2	1		
Snappertuna	1	3	—	—	65	111	176	18	—	—	—	—	—	1	—	2	—	—		
Tenhola — Tenala	2	12	—	—	199	284	483	—	—	2	—	2	1	2	7	—	—	—		
<i>Lohjan kihlakunta. Lojo härad.</i>																				
Kirkkonummi — Kyrkslätt	2	18	1	—	622	985	1,607	112	2	1	—	1	—	1	2	5	—	—		
Vihti — Vichtis	1	15	—	—	522	1,110	1,632	—	2	5	—	1	—	—	2	1	5	—		
<i>Helsingin kihlakunta. Helsinge härad.</i>																				
Askola	1	39	—	—	603	1,098	1,701	—	9	5	2	1	4	4	9	4	—	—		
Porvoon ms. — Borgå lf.	4	37	—	—	333	1,986	2,319	—	4	4	1	3	1	5	13	8	4	—		
Sipoo — Sippo	1	9	—	—	153	488	641	—	2	1	—	1	—	—	1	3	1	—		
<i>Pernajan kihlakunta. Pernå härad.</i>																				
Liljendal	1	35	—	—	946	2,248	3,194	—	1	—	—	1	—	7	18	2	1	—		
Orimattila	2	168	—	—	3,692	8,218	11,910	9	15	11	7	13	4	14	70	33	2	—		
Pernaja — Pernå	1	4	—	—	62	277	339	120	—	—	—	—	—	4	—	—	—	—		
Ruotsinpyhtää — Ström- fors	1	6	—	—	143	822	965	—	—	—	—	—	—	3	1	3	1	—		
Yhteensä — Summa	19	356	5	11	7,673	18,998	26,671	259	35	29	11	24	11	37	129	62	17	—		
<b>Turun ja Porin lääni. —</b>																				
<i>Vehmaan kihlakunta. Vehmo härad.</i>																				
Lokala — Lokalaks	3	6	—	—	164	394	558	17	—	—	—	—	—	3	1	1	1	—		
Uusikirkko — Nykyrko	1	15	4	3	299	297	596	—	3	7	—	—	—	1	8	—	—	—		
<i>Mynämäen kihlakunta. Virmo härad.</i>																				
Mietoinen — Mietois	1	6	—	—	85	313	398	—	—	2	—	—	—	—	2	2	—	—		
<i>Halikon kihlakunta. Halikko härad.</i>																				
Kemiö — Kimito	1	4	—	—	250	321	571	—	—	—	—	—	—	1	2	—	—	—		
Kiikala	1	4	—	—	182	1,054	1,236	—	—	—	—	—	—	—	—	—	—	1		
Perniö — Bjärnä	2	11	—	—	400	786	1,186	—	—	—	—	—	—	4	6	—	—	—		

tiloja och parceller		Tilain ja palstatilain Lagenheternas och parcellernas	Tiljoja ja palstatiljoja on erotettu lägenheter och parceller hava avskiltts					Tiloista ja palstatiloista on siirretty toiseen paikkaan A v lägenheterna och parcellerna hava utflyttats		Palstain luku Skittenas antal		Kustannuksia, Smk. Kostnader, Fmk				
tiluksia lagt	yhteensä — summa		keskimääräinen ala — medelareal	torppareille — för torppare	metsätiloja — skogslägenheter	rakennattomia tiloja oheyydellä lägenheter	entisiä tiloja ja palstatiloja tidigare avskilda lägenheter o. parceller	itsenäisesti muodostettuja till självt. lägenheter ombildade	muuta vuokra-alueita andra lagonnaden	jaon alussa före delningen	jaon jälkeen efter delningen	keskimäärin tilaa kohhti i medeltal per lägenhet	keskimäärin tilaa kohhti i medeltal per lägenhet	toimintusuhdetoiminnan palkkio förättingsingenjörens arvode	varustuksesta joosta för själva skiftet	muuta kustannuksia jaon johdosta övriga kostnader i följd av skiftet
		500 ha tai enemmän														

**Nylands län.**

6	128					3			15	2.5	10	1.7	1,680	1,924	415	4,019
4	234					1			38	9.5	14	3.5	2,529	3,124	8,820	14,473
3	65					1			15	5.0	4	1.3	450	465		915
14	35	2				1			32	2.7	21	1.5	9,901	9,100	9,250	28,251
2	14	115	4			2			76	4.2	30	2.1	8,039	13,594	4,462	26,095
	16	102	1			2			21	1.4	18	1.1	2,500	8,620	24,605	35,725
1	39	44				6			160	4.1	49	1.3	5,640	72,483	93,147	171,270
	43	54	6			6			169	4.6	102	2.4	11,887	26,125	53,546	91,558
	9	71							31	3.3	15	1.7	1,216	88		1,304
1	31	103	4			7	3		1,913	54.7	128	4.1	15,670	30,223	408,510	454,403
3	172	69	4			35			1,398	8.3	443	2.6	33,501	17,895	271,799	323,195
	4	115							31	7.8	9	2.2	2,297	2,844	1,581	6,722
	8	121	2						30	5.0	18	2.3	4,500	400	4,900	9,800
7	1	363	74	7		46	64	3	1,929	11.0	861	2.4	99,810	186,885	881,035	1,167,730

**Åbo och Björneborgs län.**

6	93					1			25	4.2	9	1.5	5,207	3,892	17,760	26,859
19	31	4				1			49	3.3	33	1.7	5,400	2,200	16,856	24,456
6	66								32	5.3	19	3.2	1,024	716		1,740
1	4	118							7	1.8	6	1.5	1,755	3,867		5,622
1	3	412	1						34	8.5	6	2.0	1,500	500		2,000
	10	119	1			3			65	5.9	21	2.1	4,798	4,098	99,535	108,431



Lääni, kihlakunta ja kunta Län, härad och kommun	Toimituksen luku — Antal förrättningar	Toimituksen alkaessa oli					Tilusala ha			Jaossa on syntynyt tiloja ja palsta- Vid delningen uppkomna lägenheter									
		Vid förrättningens vidtagande förefunnos					Ägovidd ha			joilla on kaikkiaan maa- vilka omfatta ägor samman-									
		tiloja ja palstatiloja lägenheter och parceller	torppia — torp	muuta vuokra-alueita andra legoområden näkkärra-alueita backstugumråden	viljelyksi maata — odlad mark	metsämaata — skogsmark	yhteensä — summa	alle 1 ha — under 1 ha	vesiä — vatten	alle 1 ha — under 1 ha	1—alle 3 ha	3—alle 5 ha	5—alle 10 ha	10—alle 20 ha	20—alle 50 ha / —under 50 ha	50—alle 100 ha	100—alle 200 ha	200—alle 300 ha	300—alle 300 ha
<i>Ulvilan kihlakunta. Ulfvsby härad.</i>																			
Nakkila .....	1	4	—	—	—	202	216	418	—	—	—	—	—	—	—	1	1	1	—
<i>Maskun kihlakunta. Masku härad.</i>																			
Marttila — St Märten .....	1	6	—	—	—	580	557	1,137	—	—	—	—	—	—	—	2	3	—	—
Paattinen — Paattis .....	1	6	—	—	—	207	103	310	—	—	—	—	—	—	—	3	3	—	—
Rusko .....	1	14	—	—	—	538	1,092	1,630	—	—	—	—	—	—	—	8	7	—	—
<b>Yhteensä — Summa</b>	<b>13</b>	<b>76</b>	<b>4</b>	<b>3</b>	<b>4</b>	<b>2,907</b>	<b>5,133</b>	<b>8,040</b>	<b>17</b>	<b>3</b>	<b>9</b>	<b>—</b>	<b>—</b>	<b>—</b>	<b>5</b>	<b>31</b>	<b>23</b>	<b>3</b>	<b>—</b>
<i>Ahvenanmaan kihlakunta. Ålands härad.</i>																			
Jomala .....	1	8	—	—	—	183	282	465	—	—	—	—	—	2	1	4	1	—	—
<i>Tammelan kihlakunta. Tammela härad.</i>																			
Somero .....	1	7	—	—	—	696	544	1,240	—	—	—	—	—	—	—	—	—	6	—
<i>Hauhon kihlakunta. Hauho härad.</i>																			
Hauho .....	1	20	—	—	—	396	1,124	1,520	—	—	1	—	—	—	4	14	—	—	—
Tuulos .....	1	36	—	—	—	262	84	346	—	9	9	—	4	10	2	2	—	—	—
Vanaja — Vänä .....	3	150	61	36	12	2,374	12,309	14,683	—	66	35	12	7	14	4	14	14	7	—
<i>Jämsän kihlakunta. Jämsä härad.</i>																			
Kuhmalahti — Kuhmalaks .....	1	4	1	—	—	80	178	258	—	—	1	—	—	1	—	2	1	—	—
Luopioinen — Luopiois .....	1	31	8	—	—	541	2,291	2,832	—	1	1	1	5	3	—	10	11	3	—
<i>Hollolan kihlakunta. Hollola härad.</i>																			
Asikkala .....	1	31	—	15	—	1,121	5,203	6,324	—	5	2	1	7	4	6	8	3	4	—
Hollola .....	1	4	3	4	—	156	453	609	—	—	—	—	—	—	2	1	1	—	—
<b>Yhteensä — Summa</b>	<b>10</b>	<b>283</b>	<b>73</b>	<b>55</b>	<b>12</b>	<b>5,626</b>	<b>22,186</b>	<b>27,812</b>	<b>—</b>	<b>81</b>	<b>49</b>	<b>14</b>	<b>23</b>	<b>32</b>	<b>16</b>	<b>52</b>	<b>36</b>	<b>15</b>	<b>—</b>
<i>Ilmajoen kihlakunta. Ilmola härad.</i>																			
Seinäjäki .....	1	2	—	—	—	60	133	193	—	—	—	—	—	—	2	2	—	—	—

Ahvenanmaan maakunta. —

Hämeen lääni. —

Vaasan lääni. —

tiloja och parceller	tiluksia lagt	Tilain ja palstatilain		Tiloja ja palstatiloja on erotettu						Tiloista ja palsta- tiloista on siirretty toiseen paikkaan		Palstain luku Skiftenas antal		Kustannuksia, Smk. Kostnader, Fmk.							
		Lägen- heternas och par- cellernas		lägenheter och parceller hava avskilts						Av lägenheterna och parcellerna hava utflyttats		jaon alussa före delningen	jaon jälkeen etter delningen	Kustannuksia, Smk. Kostnader, Fmk.							
500 ha tai enemmän 500 ha eller däröver 300—alle 500 ha 300—under 500 ha		viiteensä — summa		keskinääräinen ala — medelareal	luku on lisäantyyt antaleet har ökarats	torparelle — för torpare	mulle tilakomille för andra osaurthra	mökkipalatsille för backstugugusttare	rakennatonta tiloja öfverrygsda lägenheter	entisiä tiloja ja palstatiloja tidigare avskilda lägenheter o. parceller	itsenäisiksi muodos- tettuja till självt. lägenheter ombildade	rakennatonta tiloja öfverrygsda lägenheter	metsätiloja — skogslägenheter	koko luku — hela antalet	koskimäärin tilaa kohti i medeltal per lägenhet	koko luku — hela antalet	keskimäärin tilaa kohti i medeltal per lägenhet	toimintusnsinöörin palkkio företättningsingenjörens arvode	varsinasosia juosta för själva skiftet	mutia kustannuksia jaon johdosta övriga kostnader i följd av skiftet	Yhteensä — summa
viiteensä — summa		rakennatonta tiloja öfverrygsda lägenheter																			
—	—	3	139	1	—	—	—	—	2	1	—	—	—	48	12.0	12	4.0	1,682	1,612	320	3,614
1	—	6	190	—	—	—	—	—	—	—	—	—	—	42	7.0	13	2.2	2,100	2,268	450	4,818
—	—	6	52	—	—	—	—	—	—	2	—	—	—	75	12.5	24	4.0	1,480	1,135	16,962	19,577
—	—	15	109	1	—	—	—	—	—	—	—	—	—	124	8.9	68	4.5	—	3,411	616	4,027
3	1	78	103	2	—	—	—	—	2	7	—	—	—	501	6.6	211	2.7	24,946	23,699	152,499	201,144
<b>Landskapet Åland.</b>																					
—	—	8	58	—	—	—	—	—	—	—	—	—	—	120	15.0	17	2.1	31,040	5,055	—	36,095
<b>Tavastehus län.</b>																					
1	—	7	177	—	—	—	—	—	—	4	—	—	—	66	9.4	17	2.4	3,900	3,547	31,631	39,078
1	—	20	76	—	—	—	—	—	—	11	—	—	—	128	6.4	48	2.4	3,727	3,338	24,409	31,474
—	—	36	10	—	—	—	—	—	—	5	—	—	—	74	2.1	59	1.6	3,716	2,400	5,453	11,569
10	3	186	79	36	60	31	6	—	—	15	—	—	—	442	2.9	273	1.5	42,546	2,547	493,307	538,400
—	—	5	52	1	—	—	—	—	—	1	1	—	—	30	7.5	14	2.8	3,759	3,559	51,544	58,862
—	—	35	81	4	2	—	—	—	—	9	—	—	—	300	9.7	104	3.0	7,587	5,920	54,268	67,775
—	—	—	—	—	—	—	—	—	—	—	—	—	—	—	—	—	—	—	—	—	—
8	3	51	124	20	—	—	—	—	—	4	—	—	—	108	3.5	69	1.4	3,700	3,350	5,232	12,282
—	—	4	152	—	—	—	—	—	—	2	—	—	—	14	3.5	8	2.0	3,100	1,164	20,450	24,714
20	6	344	89	61	62	46	8	—	—	51	1	—	—	1,162	4.1	592	1.7	72,035	25,825	686,294	784,154
<b>Vasa län.</b>																					
—	—	4	48	2	—	—	—	—	—	1	—	—	—	10	5.0	20	5.0	334	300	—	634

Lääni, kihlakunta ja kunta Län, härad och kommun	Toimituksen alkaessa oli Vid förrättningens vidtagande förefunnos	Tilusala ha Ägovidd ha										Jaossa on syntynyt tiloja ja palsta- Vid delningen uppkomna lägenheter						
												joilla on kaikkiaan maa- vilka omfatta ägor sammän-						
		viljeltyä maata — odlat mark	muilla vuokra-alueilla andra legomarkden	mäkityä-alueilla backstignområden	torppia — torp	tiloja ja palstoja lägenheter och parceller	alle 1 ha	1—alle 3 ha	3—alle 5 ha	5—alle 10 ha	10—alle 20 ha	20—alle 50 ha	50—alle 100 ha	100—alle 200 ha	200—alle 300 ha	300—alle 500 ha	500—alle 800 ha	800—alle 1000 ha
<i>Närpiön kihlakunta. Närpes härad.</i>																		
Isojoki — Storå .....	1	2	—	—	68	621	689	—	—	—	—	—	—	6	—	—	2	
Närpiö — Närpes .....	2	23	—	—	3,926	8,118	12,044	14	—	—	—	4	19	137	90	5	—	
Övermark .....	1	48	—	—	3,881	10,550	14,431	—	—	—	—	25	24	180	101	3	1	
<i>Korsholman kihlakunta. Korsholms härad.</i>																		
Laihia — Laihela .....	1	5	—	—	217	815	1,032	—	—	—	—	—	—	—	—	6	—	
Maalahti — Malaks .....	1	44	3	89	2,053	8,127	10,180	—	—	—	—	22	39	113	57	5	—	
Mustasaari .....	3	53	—	—	1,583	2,382	3,965	—	—	—	—	3	25	81	13	—	—	
Raippaluoto — Replot .....	1	38	—	—	648	2,972	3,620	473	—	—	—	5	10	18	26	7	—	
Vähäkyrö — Lillkyro .....	2	25	—	—	1,116	1,127	2,243	—	4	3	4	31	19	35	7	—	—	
<i>Lapuan kihlakunta. Lappo härad.</i>																		
Alahärmä .....	1	9	—	—	205	282	487	—	7	17	6	4	7	10	—	—	—	
Oravainen — Oravais .....	1	12	13	—	217	2,232	2,449	3,364	—	—	—	—	4	6	20	3	1	
Vöyri — Vörå .....	1	25	—	—	701	1,912	2,613	—	—	—	—	1	6	28	18	2	—	
<i>Kuortaneen kihlakunta. Kuortane härad.</i>																		
Evijärvi .....	2	15	2	—	144	537	681	2	—	1	1	1	1	8	5	—	—	
Yhteensä — Summa	18	301	18	89	21	14,819	39,808	54,627	3,853	11	21	11	96	154	624	339	31	4
<i>Salosten kihlakunta. Salo härad.</i>																		
Rautio .....	1	4	—	—	187	717	904	—	—	—	—	—	—	—	1	6	—	
Sievi .....	1	4	—	—	157	551	708	—	—	—	—	—	1	10	4	1	—	
Ylivieska .....	1	7	—	—	244	359	603	—	—	—	—	—	6	4	1	—	—	
<i>Haapajärven kihlakunta. Haapajärvi härad.</i>																		
Nivala .....	2	4	—	—	188	118	306	—	—	—	—	1	3	3	2	—	—	
Pulkkilä .....	2	2	—	—	90	547	637	1	—	—	—	2	5	9	4	—	—	
Yhteensä — Summa	7	21	—	—	866	2,292	3,158	1	—	—	—	3	15	26	12	7	—	
<b>Oulun lääni. —</b>																		
<b>Yhdistelmä. —</b>																		
Uudenmaan — Nylands ..	19	356	5	11	3	7,673	18,998	26,671	259	35	29	11	24	11	37	129	62	17
Turun ja Porin — Åbo o. Björneborgs .....	13	76	4	3	4	2,907	5,133	8,040	17	3	9	—	—	5	31	23	3	
Ahvenanmaan maakunta — Landskapet Åland .....	1	8	—	—	—	183	282	465	—	—	—	—	2	1	4	1	—	
Hämeen — Tavastehus ..	10	283	73	55	12	5,626	22,186	27,812	—	81	49	14	23	32	16	52	36	15
Vaasan — Vasa .....	18	301	18	89	21	14,819	39,808	54,627	3,853	11	21	11	96	154	624	339	31	4
Oulun — Uleåborgs .....	7	21	—	—	—	866	2,292	3,158	1	—	—	—	3	15	26	12	7	
Yhteensä — Summa	68	1,045	100	158	40	32,074	88,699	120,773	4,130	130	108	36	146	214	709	567	160	39





## Luettelo

vuosina 1919—1923 päätetyistä vanhemman jaon täydentämisistä  
(erillisistä) kunnittain.

---

## Förteckning

över åren 1919—1923 avslutade kompletteringar av äldre skiften  
(enbart) kommunvis.

---

Lääni, kihlakunta ja kunta Län, härad och kommun	Toimituksen luku — Antal förrättningar	Toimituksen alkaessa oli Vid förrättningens vidtagande förefunnos				Tilusala ha Ägovidd ha			Jaossa on syntynyt tiloja ja palsta- Vid delningen uppkomna lägenheter joilla on kaikkiaan maa- vilka omfatta ägor samman									
		tiloja ja palstaliioja lägenheter och parceler	muuta vuokra-alueita andra legområden	mäkitupa-alueita backstugområden	torppia — torp	viljeltyä maata — odlad mark	metsämaata — skogsmark	yhteensä — summa	vesiä — vatten	alle 1 ha — under 1 ha	1—alle 3 ha	3—alle 5 ha 3—under 5 ha	5—alle 10 ha 5—under 10 ha	10—alle 20 ha 10—under 20 ha	20—alle 50 ha 20—under 50 ha	50—alle 100 ha 50—under 100 ha	100—alle 200 ha 100—under 200 ha	200—alle 300 ha 200—under 300 ha
<b>Uuden maan lääni. —</b>																		
<i>Raaseporin kihlakunta. Raseborgs härad.</i>																		
Bromarv .....	1	3	—	—	—	—	1,596	—	—	—	—	—	—	—	—	—	—	—
Tenhola — Tenala .....	2	6	—	—	—	—	1,607	—	—	1	—	—	—	—	—	—	—	—
<i>Lohjan kihlakunta. Lojo härad.</i>																		
Kirkkonummi — Kyrkslätt	1	1	—	—	—	—	283	—	—	—	—	—	—	—	—	—	—	1
Lohja — Lojo .....	1	8	—	—	—	—	452	—	2	1	—	1	—	—	—	2	2	—
<i>Helsingin kihlakunta. Helsinge härad.</i>																		
Mäntsälä .....	1	64	—	—	—	—	1,451	—	15	17	12	9	4	—	—	1	5	1
<i>Pernajan kihlakunta. Pernå härad.</i>																		
Lappträsk .....	1	2	—	—	—	—	66	—	—	—	—	—	—	—	2	—	—	—
<b>Yhteensä — Summa</b>	<b>7</b>	<b>84</b>	<b>—</b>	<b>—</b>	<b>—</b>	<b>—</b>	<b>5,455</b>	<b>—</b>	<b>17</b>	<b>18</b>	<b>13</b>	<b>10</b>	<b>4</b>	<b>2</b>	<b>3</b>	<b>7</b>	<b>2</b>	<b>—</b>
<b>Turun ja Porin lääni. —</b>																		
<i>Vehmaan kihlakunta. Vehmo härad.</i>																		
Vehmaa — Vehmo .....	1	1	—	—	—	—	188	6	—	—	—	—	—	—	—	—	1	—
Velkua .....	1	7	—	—	—	—	120	—	—	—	—	4	2	—	—	1	—	—
<i>Mynämäen kihlakunta. Virmo härad.</i>																		
Korpo .....	1	8	—	—	—	—	350	—	—	3	1	—	—	—	—	4	—	—
Lemu — Lemo .....	1	1	1	1	1	—	76	—	—	—	—	—	—	—	—	1	—	—
Rymättylä — Rimito .....	5	8	—	—	—	—	1,833	—	—	—	1	—	—	—	—	2	6	1
<i>Piikkiön kihlakunta. Piikkis härad.</i>																		
Kakskerta .....	1	2	—	—	—	—	164	—	—	—	—	—	—	—	—	2	—	—
Karuna .....	1	2	—	—	—	—	497	—	—	—	—	—	—	—	—	—	—	—
Piikkiö — Piikkis .....	2	9	—	—	—	—	263	—	4	—	—	—	—	—	3	2	—	—
Sauvo — Sagu .....	1	55	—	—	—	—	5,200	—	—	—	—	—	—	—	—	21	30	3
<i>Halikon kihlakunta. Halikko härad.</i>																		
Angeliemi .....	1	6	—	—	—	—	248	—	1	1	1	1	—	1	1	1	—	—
Finby .....	1	11	—	—	—	—	192	—	6	2	—	—	—	1	2	—	—	—
Kemiö — Kimito .....	2	9	—	—	—	—	828	—	—	1	1	—	—	1	—	4	—	2
Perniö — Bjärnä .....	1	2	—	—	—	—	184	—	—	—	—	—	—	1	—	—	1	—

Tiloja ja parceller		Tilain ja palstatilain Lägenheternas och parcellernas	Tiloja ja palstatiloja on erotettu Lägenheter och parceller hava avskilts				Tiloista ja palstatiloista on siirretty toiseen paikkaan Av lägenheterna och parcellerna hava utflyttats		Palstain luku Skiftenas antal		Kustannuksia, Smk. Kostnader, Fmk.							
tiluksia	agt		keskimääräinen ala — medelareal	torppareille — för torpare	mulle tilakomille för andra obebottina	rakentamattomia tiloja obebrygda lägenheter	metsätiloja — skogslägenheter	ensisiä tiloja ja palstatiloja välillä avskilda lägenheter o. parceller	itsenäisiksi muodostettuja till självst. lägenheter ombildade	koko luku — hela antalet	jaon alussa före delningen	jaon jälkeen efter delningen	keskimäärin tilaa kohhti i medeltal per lägenhet	keskimäärin tilaa kohhti i medeltal per lägenhet	koko luku — hela antalet	toimintusinsinööriin palikko förrättningssinjenörens arvode	varsinaisesta jaosta för själva skiftet	muuta kustannuksia jaon johdosta övriga kostnader i följd av skiftet

Nylands län.

2	1	3	532	—	—	—	—	—	—	17	5.7	7	2.3	—	963	1,035	—	1,998
3	—	4	402	—2	—	—	—	—	—	8	1.3	9	2.3	—	3,750	950	—	4,700
—	—	1	283	—	—	—	—	—	—	1	1.0	1	1.0	—	1,100	240	—	1,340
—	—	8	57	—	—	—	—	—	—	13	1.6	13	1.6	—	1,054	1,526	—	2,580
—	—	64	23	—	—	—	—	—	—	129	2.0	126	2.0	—	3,266	3,512	—	6,778
—	—	2	33	—	—	—	—	—	—	8	4.0	8	4.0	—	248	332	—	580
5	1	82	54	—2	—	—	—	—	—	176	2.1	164	2.0	—	10,381	7,595	—	17,976

Åbo och Björneborgs län.

—	—	1	188	—	—	—	—	—	—	4	4.0	4	4.0	—	946	670	710	2,326
—	—	7	17	—	—	—	—	—	—	10	1.5	10	1.5	—	950	500	—	1,450
—	—	8	44	—	—	—	—	—	—	26	3.3	23	2.9	—	1,400	500	100	2,000
—	—	1	76	—	—	—	—	—	—	4	4.0	4	4.0	—	167	90	—	257
2	—	12	153	4	—	—	—	—	—	50	6.3	37	3.1	—	12,272	5,199	—	17,471
—	—	2	82	—	—	—	—	—	—	8	4.0	8	4.0	—	1,246	1,123	—	2,369
1	—	1	497	—1	—	—	—	—	—	4	2.0	4	4.0	—	1,242	1,514	—	2,756
—	—	9	29	—	—	—	—	—	—	23	2.6	21	2.3	—	1,076	1,032	714	2,822
1	—	55	95	—	—	—	—	—	—	129	2.4	126	2.3	—	2,593	6,686	—	9,279
—	—	7	35	1	—	—	—	—	—	6	1.0	6	1.0	—	1,032	1,966	—	2,998
—	—	11	17	—	—	—	—	—	—	12	1.1	12	1.1	—	807	500	—	1,307
—	—	9	92	—	—	—	—	—	—	19	2.1	16	1.8	—	3,215	3,671	—	6,886
—	—	2	92	—	—	—	—	—	—	3	1.5	3	1.5	—	1,000	941	—	1,941



Lääni, kihlakunta ja kunta Län, härad och kommun	Toimituksen alkaessa oli Vid förrättningens vidtagande förefunnos	Tilusala ha Ägoviidd ha					Jaossa on syntynyt tiloja ja palsta- Vid delningen uppkomma lägenheter									
		viljeltyä maata — odlat mark	metsämaita — skogsmark	yhteensä — summa	vesiä — vatken	alle 1 ha — under 1 ha	joilla on kaikkiaan ma- vilkaomfatta ägor samman-									
							1—alle 3 ha	3—alle 5 ha	5—alle 10 ha	10—alle 20 ha	20—alle 50 ha	50—alle 100 ha	100—alle 200 ha	200—alle 300 ha	300—alle 300 ha	
tiloja ja palstallia lägenheter och parceller	muuta vuokra-alueita andra legområden	niikittupa-alueita böckstugområden	torppia — torp	tiloja ja palstallia lägenheter och parceller	tiloja ja palstallia lägenheter och parceller	tiloja ja palstallia lägenheter och parceller	tiloja ja palstallia lägenheter och parceller	tiloja ja palstallia lägenheter och parceller	tiloja ja palstallia lägenheter och parceller	tiloja ja palstallia lägenheter och parceller	tiloja ja palstallia lägenheter och parceller	tiloja ja palstallia lägenheter och parceller	tiloja ja palstallia lägenheter och parceller	tiloja ja palstallia lägenheter och parceller	tiloja ja palstallia lägenheter och parceller	
<i>Uvilan kihlakunta.</i> <i>Ulfaby härad.</i> Pomarkku — Pämärk . . . . .	1	10	—	—	—	4,467	—	—	—	—	—	—	—	—	—	—
Rauman maas. — Raumo lf. . . . .	1	3	—	—	—	497	—	—	—	—	—	—	—	—	2	1
<i>Loimaan kihlakunta.</i> <i>Loimijoki härad.</i> Alastaro . . . . .	1	2	—	—	—	190	—	—	—	—	—	—	—	1	1	—
Vampula . . . . .	1	2	—	—	—	548	—	—	—	—	—	—	—	—	1	—
<i>Maskun kihlakunta.</i> <i>Masku härad.</i> Maaria — S:t Marie . . . . .	1	2	—	—	1	75	—	—	—	—	—	—	—	—	2	—
Naantalin maas. — Näden- dals lf. . . . .	1	2	—	—	—	73	—	—	1	—	—	—	—	—	1	—
Nousiainen — Nousis . . . . .	1	2	—	—	—	231	—	—	—	—	—	—	—	—	—	2
Paattinen — Paattis . . . . .	1	3	—	—	—	443	—	—	—	—	—	—	—	—	—	—
Yhteensä — Summa	27	147	1	1	2	16,667	6	12	7	4	5	3	6	44	45	7
<i>Ahvenanmaan kihlakunta.</i> <i>Ålands härad.</i> Kökar . . . . .	1	12	—	—	—	1,080	—	—	—	—	—	—	—	11	1	—
<i>Pärkkalan kihlakunta.</i> <i>Björkåla härad.</i> Kangasala . . . . .	1	19	—	—	—	341	—	—	—	—	6	4	3	4	1	—
Pälkäne . . . . .	1	2	—	—	—	5,823	—	—	1	1	—	—	—	—	—	—
<i>Hollolan kihlakunta.</i> <i>Hollola härad.</i> Lammi — Lampis . . . . .	1	2	—	—	—	26	—	—	—	—	1	1	—	—	—	—
Yhteensä — Summa	3	23	—	—	—	6,190	—	—	1	1	7	5	3	4	1	—
<i>Rantasalmen kihlakunta.</i> <i>Rantasalmi härad.</i> Sääminki — Sääminge . . . . .	1	2	—	—	—	999	—	—	—	—	—	—	—	—	—	—
<i>Kuopion kihlakunta.</i> <i>Kuopio härad.</i> Kuopio . . . . .	1	49	—	—	—	14,000	—	2	3	1	—	6	1	5	10	6
Maaninka — Maaninga . . . . .	1	3	—	—	—	375	—	—	—	—	—	—	—	—	3	—

Ahvenanmaan maakunta. —

Hämeen lääni. —

Mikkelin lääni. —

Kuopion lääni. —

tiloja och parceller	tilain ja palsta- tilain Lägen- heternas och par- cellernas	Tiloja ja palstatiloja on erotettu						Tiloista ja palsta- tiloista on siirretty toiseen paikkaan		Palstain luku				Kustannuksia, Smk.							
		Lägenheter och parceller hava avskilts						Av lägenheterna och parcellerna hava utflyttats		Skiftenas antal		jaon jälkeen		Kostnader, Fmk.							
tiluksia lagt	keskimääräinen ala — medelaical	torppareille — för torpare	rukun on lisäkäyttyt antallet har ökat	mäkitarjalaisille för backstugugästrare	mulle tilatomille för andra obostrarna	metatiloja — skogslägenheter	rakentamatonita tiloja obobyggat lägenheter	itsenäisiksi muodos- tettuja till självst. lägenheter ombildade	enistä tiloja ja palstatiloja hidigare avskilda lägenheter o. parceller	muuta vokra-alueita andera legoområden mäkitarja-alueita backstugugrområden	torppia — torp	jaon alussa före delningen	jaon jälkeen efter delningen	keskimäärin tilaa kohti i medeltal per lägenhet	koko luku — hela antalet	keskimäärin tilaa kohti i medeltal per lägenhet	koko luku — hela antalet	toimintusshuonein palkkio förrättningsgenömlens arvode	varsinaisesta jaosta för själva skiftet	muuta kustannuksia jaon johdosta övriga kostnader i följd av skiftet	yhteensä — summa
1	2,234	—	—	—	—	—	—	—	—	—	12	1.2	2	1.0	690	430	—	—	—	1,120	
1	3 166	—	—	—	—	—	—	—	—	—	5	1.7	6	2.0	823	1,010	—	—	—	1,833	
—	2 95	—	—	—	—	—	—	—	—	—	3	1.5	3	1.5	400	150	—	—	—	550	
1	2 274	—	—	—	—	—	—	—	—	—	3	1.5	3	1.5	1,000	270	—	—	—	1,270	
—	2 38	—	—	—	—	—	—	—	—	—	8	4.0	10	5.0	625	458	—	—	—	1,083	
—	2 37	—	—	—	—	—	—	—	—	—	3	1.5	3	1.5	563	300	—	—	—	863	
—	2 116	—	—	—	—	—	—	—	—	—	18	9.0	19	9.5	515	598	—	—	416	1,529	
1	1 443	—	—	—	—	—	—	—	—	—	16	5.3	4	4.0	420	60	—	—	200	680	
7	141	118	—	—	—	—	—	—	—	—	366	2.5	324	2.3	32,982	27,668	—	—	2,140	62,790	

**Landskapet Åland.**

—	—	12	90	—	—	—	—	—	—	—	—	—	—	54	4.5	84	7.0	2,876	—	—	2,876
---	---	----	----	---	---	---	---	---	---	---	---	---	---	----	-----	----	-----	-------	---	---	-------

**Tavastehus län.**

—	—	18	19	—	—	—	—	—	—	—	—	—	—	49	2.6	42	2.3	1,000	1,990	—	2,990
1	1	4	1,455	2	—	—	—	—	—	—	6	3.0	4	1.0	300	150	—	55	—	505	
—	—	2	13	—	—	—	—	—	—	—	5	2.5	2	1.0	1,043	554	—	—	—	1,597	
1	1	24	258	1	—	—	—	—	—	—	60	2.6	48	2.0	2,343	2,694	—	55	—	5,092	

**S:t Michels län.**

1	1	2	500	—	—	—	—	—	—	—	—	—	—	3	1.5	3	1.5	319	1,037	—	1,356
---	---	---	-----	---	---	---	---	---	---	---	---	---	---	---	-----	---	-----	-----	-------	---	-------

**Kuopio län.**

10	5	49	286	—	—	—	—	—	—	—	—	—	—	135	2.8	134	2.7	5,321	18,330	—	23,651
—	—	3	125	—	—	—	—	—	—	—	—	—	—	15	5.0	15	5.0	424	606	—	1,030



tiloja och parceller		Tilain ja palstatilain Lägenheternas och parcellernas	Tiloja ja palstatiloin on erotettu Lägenheter och parceller hava avskiltts						Tiloista ja palstatiloista on siirretty toiseen paikkaan Av lägenheterna och parcellerna hava utflyttats		Palstain luku Skiftenas antal				Kustannuksia, Smk. Kostnader, Fmk.				
tiluksia	lagt		Lägenheter och parceller hava avskiltts						Av lägenheterna och parcellerna hava utflyttats		jaon alussa före delningen	jaon jälkeen efter delningen	Kustannuksia, Smk. Kostnader, Fmk.						
yhteensä — summa		keskinääräinen ala — medeltal	torpparelle — för torppare	luku on lisättynt antalet har ökat	mille tilatomille för andra oboströna	mättäpölsille för backstugustare	rakentamattomia tiloja oboevyggä lägenheter	metsätiloja — skogslägenheter	entisiä tiloja ja palstatiloina lädigare avskilda lägenheter o. parceller	itsenäisiksi muodotettuja lägenheter ombildade	torppia — torp	koko luku — hela antalet	keskinäärin tilaa kohti i medeltal per lägenhet	koko luku — hela antalet	keskinäärin tilaa kohti i medeltal per lägenhet	toimintusuhdoin palkkio	varsinaisesta jaosta för själva skiftet	övriga kostnader i följet av skiftet	yhteensä — summa
500 ha tai enemmän	300—alle 500 ha																		
—	—	2	252	—	—	—	—	—	—	—	4	2.0	4	2.0	500	349	—	849	
—	—	5	68	—	—	—	—	—	—	—	20	4.0	10	2.0	917	1,756	—	2,673	
10	5	59	258	—	—	—	—	—	—	—	174	3.0	163	2.8	7,162	21,041	—	28,203	

**Vasa län.**

1	1	11	180	—	—	—	—	—	—	—	—	19	1.7	19	1.7	3,340	6,334	—	9,674
---	---	----	-----	---	---	---	---	---	---	---	---	----	-----	----	-----	-------	-------	---	-------

**Uleåborgs län.**

—	—	2	34	—	—	—	—	—	—	—	—	24	12.0	15	7.5	286	172	72	530
—	1	2	311	1	—	—	—	—	—	—	—	5	5.0	5	2.5	420	15	14	449
—	—	2	8	—3	—	—	—	—	—	—	—	25	5.0	29	14.5	440	170	—	610
10	6	17	482	—	—	—	—	—	—	—	—	40	2.4	34	2.0	13,600	4,365	—	17,965
10	7	23	377	—2	—	—	—	—	—	—	—	94	3.8	83	3.6	14,746	4,722	86	19,554

**Sammandrag.**

5	1	82	54	—2	—	—	—	—	—	—	—	176	2.1	164	2.0	10,381	7,595	—	17,976
7	1	141	118	—6	—	—	—	—	—	—	—	366	2.5	324	2.3	32,982	27,668	2,140	62,790
—	—	12	90	—	—	—	—	—	—	—	—	54	4.5	84	7.0	2,876	—	—	2,876
1	1	24	258	1	—	—	—	—	—	—	—	60	2.6	48	2.0	2,343	2,694	55	5,092
1	1	2	500	—	—	—	—	—	—	—	—	3	1.5	3	1.5	319	1,037	—	1,356
10	5	59	258	—	—	—	—	—	—	—	—	174	3.0	163	2.8	7,162	21,041	—	28,203
1	1	11	180	—	—	—	—	—	—	—	—	19	1.7	19	1.7	3,340	6,334	—	9,674
10	7	23	377	—2	—	—	—	—	—	—	—	94	3.8	83	3.6	14,746	4,722	86	19,554
35	17	354	159	—9	—	—	—	—	—	—	—	946	2.6	888	2.5	74,149	71,091	2,281	147,521



## Luettelo

vuosina 1919—1923 päätetyistä uusjaoista ja vanhemman jaon täydentämisistä (yhdessä) kunnittain.

---

## Förteckning

över åren 1919—1923 avslutade nyskiften och kompletteringar av äldre skiften (kombinerade) kommunvis.

---









## Luettelo

vuosina 1919—1923 päätetyistä halkomisista kunnittain.

---

## Förteckning

över åren 1919—1923 avslutade klyvningar kommunvis.

---

Lääni, kihlakunta ja kunta Län, härad och kommun	Toimitusten luku — Antal förrättningar	Toimituksen alkaessa oli Vid förrättningen vidtagande förefunnos				Tilusala ha Ägovidd ha				Jaossa on syntynyt tiloja ja palsta- Vid delningen uppkomna lägenheter									
		tiloja ja palstatiloja lägenheter och parceller	torppia — torp	muuta vuokra-alueita andra legområden mökkimaa-alueita backstugumådden	viljeltyä maata — odlad mark	yhteensä — summa	vesiä — vattnen	metsämaata — skogsmark	alle 1 ha — under 1 ha	joilla on kaikkiaan maa- vilka omfatta ägor samman-									
										10—alle 20 ha	20—alle 50 ha	50—alle 100 ha	100—alle 200 ha	200—alle 300 ha	300—alle 400 ha	400—alle 500 ha	500—alle 600 ha	600—alle 700 ha	700—alle 800 ha
<b>Uudenmaan lääni. —</b>																			
<i>Raaseporin kihlakunta. Raseborgs härad.</i>																			
Degerby .....	2	3	—	—	133	245	378	—	—	—	—	—	—	10	1	—	—	—	—
<i>Lohjan kihlakunta. Lojo härad.</i>																			
Espoo — Esbo .....	1	1	—	—	25	48	73	—	—	—	—	2	4	—	—	—	—	—	—
Kirkkonummi — Kyrkslätt .....	1	1	—	—	80	122	202	—	—	—	—	—	—	—	1	1	—	—	—
Lohja — Lojo .....	1	1	—	—	97	292	389	—	—	—	—	—	—	6	—	1	—	—	—
Nummi — Nummis .....	3	3	—	—	199	450	649	—	—	—	—	—	—	—	2	4	—	—	—
Pyhäjärvi .....	1	1	—	—	25	152	177	—	—	—	—	—	1	1	—	—	—	—	—
Siuntio — Sjundeå .....	1	1	—	—	61	96	157	—	—	—	—	—	6	—	1	—	—	—	—
<i>Helsingin kihlakunta. Helsinge härad.</i>																			
Askola .....	3	3	—	—	131	186	317	—	—	—	—	—	—	5	2	—	—	—	—
Helsingin pit. — Helsinge .....	1	1	—	—	16	41	57	—	—	—	—	—	5	—	—	—	—	—	—
Hyvinkää .....	1	1	—	—	26	77	103	—	—	—	—	—	2	2	—	—	—	—	—
Mäntsälä .....	6	6	—	—	195	553	748	—	—	—	—	—	3	7	5	2	—	—	—
Nurmijärvi .....	7	7	3	4	294	627	921	—	—	—	1	2	10	10	5	—	—	—	—
Pornainen — Borgnäs .....	3	3	—	—	125	297	422	—	—	—	1	—	—	6	1	—	—	—	1
Porvoon maas. — Borgå lf. ....	17	19	—	—	325	902	1,227	—	—	6	5	5	15	11	7	1	—	—	—
Pukkila .....	3	3	—	—	148	164	312	—	—	—	—	—	2	2	—	—	—	—	—
Sipoo — Sibbo .....	2	2	—	—	85	228	313	—	—	—	—	1	7	—	1	—	—	—	—
Tuusula — Tusby .....	2	2	2	1	75	176	251	—	—	—	—	—	1	5	2	—	—	—	—
<i>Pernajan kihlakunta. Pernå härad.</i>																			
Anjala .....	8	8	—	1	377	456	833	—	—	—	—	2	2	9	6	—	—	—	—
Artjärvi — Artsjö .....	2	2	—	—	113	145	258	—	—	—	—	—	2	3	2	—	—	—	—
Elimäki — Elimä .....	9	9	—	—	201	255	456	—	—	—	5	3	2	10	—	—	—	—	—
Iitti — Iittis .....	9	14	—	—	467	898	1,365	—	—	—	—	3	2	4	8	5	—	—	—
Jaala .....	10	10	3	2	267	2,378	2,645	—	—	—	—	—	3	12	10	7	—	—	2
Lappträsk .....	2	2	—	—	98	265	363	—	—	—	—	—	—	2	—	2	—	—	—
Liljendal .....	1	1	—	—	100	391	491	—	—	—	—	—	—	—	—	—	—	—	3
Myrskylä — Mörskom .....	2	3	—	—	95	182	277	6	—	—	—	1	—	—	3	—	—	—	—
Orimattila .....	5	5	—	—	197	500	697	—	—	—	—	—	—	3	6	1	—	—	—
Pernaja — Pernå .....	2	2	—	—	61	119	180	—	—	—	—	—	3	1	3	—	—	—	—
<b>Yhteensä — Summa</b>	<b>105</b>	<b>114</b>	<b>8</b>	<b>8</b>	<b>4,016</b>	<b>10,245</b>	<b>14,261</b>	<b>6</b>	<b>—</b>	<b>6</b>	<b>12</b>	<b>19</b>	<b>68</b>	<b>109</b>	<b>66</b>	<b>31</b>	<b>—</b>	<b>—</b>	<b>3</b>
<b>Turun ja Porin lääni. —</b>																			
<i>Vehmaan kihlakunta. Vehmo härad.</i>																			
Iniö .....	1	1	—	—	13	143	156	—	—	—	—	—	—	—	2	—	—	—	—
Laitila — Letala .....	3	3	—	—	143	1,267	1,410	—	—	—	—	—	—	1	3	—	—	—	—
Pyhämaa .....	3	3	—	—	74	409	483	—	—	—	—	—	2	3	3	1	—	—	—

tiloja och parceller	Tilain ja palsta- tilain Lägen- heternas och par- cellernas	Tilaja ja palstatilaja on erotettu				Tiloista ja palsta- tiloista on siirretty toiseen paikkaan		Palstain luku Skiftenas antal		Kustannuksia, Smk. Kostnader, Fmk.				
		Lägenheter och parceller hava avskilts				Av lägenheterna och parcellerna hava utflyttats		jaon alussa före delningen	jaon jälkeen efter delningen	Yhteensä — summa				
tiluksia lagt	keskimääräinen ala — medelareal	torppareille — för torpare	muille tilatomille för andra okestitta	rakentamattomia tiloja obebyggda lägenheter	metsetiljoja — skogs- lägenheter	itsenäisiksi muodos- tettuja till självst. lägenheter ombildade	muuta vuokra- aluetta andra legoområden	keskimäärin tilaa köhti i medeltal per lägenhet	keskimäärin tilaa köhti i medeltal per lägenhet	toimintakustannusten palkkio	varsinaisia jaosta för själva skiftet	muuta kustannuksia jaon johdosta	övrige kostnader i följd av skiftet	Yhteensä — summa
500 ha tai enemmän 500 ha eller däröfver														
300—alle 500 ha														
300—under 500 ha														
Yhteensä — summa														

Nylands län.

11	34	8				9				17	1.6	1,640	1,000	1,100	3,740
6	12	5								17	2.8	1,788	4,089	—	5,877
2	101	1								2	1.0	550	200	300	1,050
7	56	6								10	1.4	1,500	700	900	3,100
6	108	3								20	3.3	5,500	840	—	6,340
3	59	2								3	1.0	400	894	—	1,294
3	22	6								11	1.6	2,954	1,620	—	4,574
7	45	4								19	2.7	1,580	500	6,891	8,971
5	11	4				1	2			14	2.8	460	210	—	670
4	26	3				3				9	2.2	1,342	3,960	11,075	16,377
17	44	11								46	2.7	7,280	7,086	17,952	32,318
28	33	21				13	14			66	2.4	6,071	8,978	6,900	21,949
9	47	6				2				29	3.2	4,482	2,627	4,840	11,949
50	24	31			2	15	5			125	2.5	13,694	11,041	60,820	85,555
6	52	3				1				24	4.0	1,502	907	840	3,249
10	31	8								23	2.3	1,130	793	1,022	2,945
8	31	6				5	5			19	2.4	1,199	1,474	—	2,673
19	44	11				5	5			49	2.6	5,694	2,909	500	9,103
5	52	3				3	3			19	3.8	1,129	2,313	—	3,442
20	27	11				6	7			41	2.0	3,495	2,968	55,800	62,263
22	62	12				1	2			64	2.9	7,710	9,263	3,447	20,420
34	78	23				12	7			118	3.4	20,742	22,457	11,550	54,749
4	91	2					1			13	3.2	1,531	1,027	—	2,558
3	164	2					2			10	3.3	740	500	—	1,240
4	71	1								9	2.2	646	280	811	1,737
10	70	5					5			33	3.3	3,896	6,364	—	10,260
7	26	5					3			9	1.3	885	618	—	1,503
314	45	203			11	1	69	78		819	2.6	99,540	95,618	184,748	379,906

Åbo och Björneborgs län.

2	78	1								2	1.0	364	318	—	682
1	1	6								26	4.3	2,897	2,290	400	5,587
		9					2			32	3.5	1,857	5,311	—	7,168





	Toimituksen luku — Antal förrättningar	Toimituksen alkuessa oli Vid förrättnings vidtagande förefunnos					Tilusala ha Ägovidd ha			Jaossa on syntynyt tiloja ja palsta- Vid delningen uppkomna lägenheter																						
		tiloja ja palstallaja lägenheter och parceller	torppia — torp	bakstugunorden	mätinpä-alueita	muuta vuokra-alueita andra legområden	viljeltyä maata — odlad mark	metsämaata — skogsmark	yhteensä — summa	vesiä — vatten	joilla on kaikkiaan maa- vilka omfatta ägor samman-																					
											alle 1 ha — under 1 ha	1—alle 3 ha 1—under 3 ha	3—alle 5 ha 3—under 5 ha	5—alle 10 ha 5—under 10 ha	10—alle 20 ha 10—under 20 ha	20—alle 50 ha 20—under 50 ha	50—alle 100 ha 50—under 100 ha	100—alle 200 ha 100—under 200 ha	200—alle 300 ha 200—under 300 ha													
<b>Lääni, kihlakunta ja kunta</b> Län, härad och kommun																																
<i>Tyrvään kihlakunta.</i> <i>Tyrväs härad.</i>																																
Karkku .....	2	2	2	—	—	85	251	336	—	—	—	—	—	3	3	—	1	—	—													
Kiikka .....	1	1	—	—	—	27	32	59	—	—	2	—	—	—	—	1	—	—	—													
Lavia .....	1	1	—	—	—	7	36	43	—	—	—	—	—	2	—	—	—	—	—													
Mouhijärvi .....	1	1	—	—	—	55	309	364	—	—	—	1	—	—	—	2	—	—	1													
Suoniemi .....	1	1	—	—	—	22	30	52	—	—	—	—	3	—	—	—	—	—	—													
Tyrvää — Tyrväs .....	6	6	2	5	—	269	961	1,230	—	5	1	8	5	13	—	2	—	2	2													
<i>Loimaan kihlakunta.</i> <i>Loimijoki härad.</i>																																
Alastaro .....	1	1	—	—	—	42	66	108	—	—	—	—	—	1	1	—	—	—	—													
Huittinen — Hvittis .....	5	5	1	—	—	133	343	476	—	—	—	2	3	6	3	—	—	—	—													
Kokemäki — Kumo .....	7	7	7	7	—	363	1,327	1,690	—	—	1	1	3	3	1	6	1	—														
Loimaa — Loimijoki .....	2	2	—	—	—	399	310	709	—	—	—	—	1	1	1	1	—	—														
Metsämaa .....	1	1	5	3	—	160	416	576	—	—	—	—	3	3	—	—	—	—														
Punkalaidun — Pungalatio .....	2	2	2	—	—	84	115	199	—	—	—	1	3	3	1	—	—	—														
Vampula .....	4	6	21	11	—	417	643	1,060	—	—	—	—	2	2	2	3	—	—														
<i>Maskun kihlakunta.</i> <i>Masku härad.</i>																																
Maaria — S:t Marie .....	1	1	—	—	—	22	24	46	—	—	2	1	1	1	—	—	—	—	—													
Pöytyä — Pöytis .....	1	1	—	—	—	119	222	341	—	—	—	—	—	—	1	—	—	1	—													
Tarvasjoki .....	2	4	—	—	—	193	212	405	—	1	1	—	—	2	3	1	—	—														
Yläne .....	1	1	—	—	—	81	354	435	—	—	—	—	—	—	1	1	1	1														
<b>Yhteensä — Summa</b>	<b>108</b>	<b>113</b>	<b>55</b>	<b>39</b>	<b>—</b>	<b>4,771</b>	<b>14,006</b>	<b>18,777</b>	<b>12</b>	<b>8</b>	<b>13</b>	<b>18</b>	<b>39</b>	<b>61</b>	<b>91</b>	<b>60</b>	<b>34</b>	<b>8</b>														
<i>Ahvenanmaan kihlakunta.</i> <i>Ålands härad.</i>																																
Brändö .....	2	2	—	—	—	29	385	414	—	—	—	—	—	—	3	1	—	—														
Finström .....	2	2	—	—	—	29	74	103	—	—	—	—	2	3	—	—	—	—														
Föglö .....	2	2	—	—	—	24	343	367	—	—	—	—	1	1	—	2	—	—														
Hammarland .....	2	2	—	—	—	33	202	235	—	—	—	—	7	—	2	—	—	—														
Jomala .....	5	5	—	—	—	117	296	413	—	—	—	3	8	9	—	—	—	—														
Kumlinge .....	1	1	—	—	—	12	65	77	—	—	—	—	—	2	—	—	—	—														
Kökar .....	4	4	—	—	—	41	276	317	—	—	—	—	1	8	—	—	—	—														
Lemland .....	9	9	—	—	—	184	838	1,022	—	2	1	—	2	4	8	10	1	—														
Saltvik .....	3	3	—	—	—	44	406	450	—	—	—	—	—	4	2	1	—	—														
Sund .....	4	4	—	—	—	71	147	218	—	2	—	—	—	2	3	2	—	—														
<b>Yhteensä — Summa</b>	<b>34</b>	<b>34</b>	<b>—</b>	<b>—</b>	<b>—</b>	<b>584</b>	<b>3,032</b>	<b>3,616</b>	<b>—</b>	<b>4</b>	<b>1</b>	<b>—</b>	<b>5</b>	<b>25</b>	<b>38</b>	<b>19</b>	<b>5</b>	<b>—</b>														
														<b>Ahvenanmaan maakunta. —</b>																		





Lääni, kihlakunta ja kunta Län, härad och kommun	Toimitusten luku — Antal förrättningar	Toimituksen alkaessa oli Vid förrättningen vidtagande förefunnos				Tilusalaa ha Ägoviidd ha				Jaossa on syntynyt tiloja ja palsta- Vid delningen uppkomma lägenheter och joilla on kaikkiaan maa- vilka omfatta ägor samman-													
		muilla vuokra-alueilla andra legoområden	mökkimaa-alueilla backstugumråden	torppia — torp	tiloja ja palstatiltoja lägenheter och parceller	viihdytä maata — odlad mark	metsämaata — skogsmark	yhteensä — summa	vesiä — vatten	alle 1 ha — under 1 ha	1—alle 3 ha 1—under 3 ha	3—alle 5 ha 3—under 5 ha	5—alle 10 ha 5—under 10 ha	10—alle 20 ha 10—under 20 ha	20—alle 50 ha 20—under 50 ha	50—alle 100 ha 50—under 100 ha	100—alle 200 ha 100—under 200 ha	200—alle 300 ha 200—under 300 ha	300—alle 400 ha 300—under 400 ha				
<b>Ruoveden kihlakunta. Ruovesi härad.</b>																				<b>Hämeen lääni.</b>			
Kuorevesi .....	2	2	—	—	90	392	482	—	—	—	—	—	—	4	4	1	—	—	—				
Kuru .....	5	5	—	—	90	953	1,043	—	—	—	—	—	—	2	2	5	—	—	—				
Ruovesi .....	6	6	3	5	278	1,284	1,562	—	—	2	—	1	3	2	2	5	—	—	—				
Teisko .....	2	2	—	—	53	323	376	—	—	—	—	—	—	4	2	—	—	—	—				
Vilppula .....	9	9	2	3	314	1,240	1,554	—	—	1	6	4	1	14	2	2	—	—	1				
<b>Pirkkalan kihlakunta. Birkkala härad.</b>																							
Kangasala .....	2	2	—	—	37	121	158	—	—	—	—	1	1	5	—	—	—	—	—				
Messukylä — Messuby .....	1	1	—	—	22	37	59	—	—	—	—	—	—	2	—	—	—	—	—				
Pirkkala — Birkkala .....	2	2	—	—	93	253	346	7	—	—	—	—	1	—	2	1	—	—	—				
Pälkäne .....	4	4	—	—	60	209	269	—	—	—	—	—	3	5	—	—	—	—	—				
Ylöjärvi .....	3	3	—	—	37	63	100	—	—	2	—	2	6	—	—	—	—	—	—				
<b>Tammelan kihlakunta. Tammela härad.</b>																							
Kalvola .....	1	1	—	—	41	16	57	—	—	—	—	—	4	—	—	—	—	—	—				
Kylmäkoski .....	3	3	—	—	103	240	343	—	—	—	2	1	9	10	1	—	—	—	—				
Somero .....	3	4	—	—	76	115	191	—	—	—	—	—	4	1	1	—	—	—	—				
Sääksmäki .....	1	1	—	—	40	126	166	—	—	—	—	—	—	—	2	—	—	—	—				
Tammela .....	2	2	—	—	133	256	389	—	—	—	—	—	—	—	5	—	—	—	—				
Ypäjä .....	2	2	—	—	129	174	303	—	—	—	—	—	—	2	1	1	—	—	—				
<b>Hauhon kihlakunta. Hauho härad.</b>																							
Hauho .....	1	1	—	—	31	37	68	—	—	—	—	—	1	1	—	—	—	—	—				
Hausjärvi .....	4	4	—	—	160	865	1,025	—	—	—	—	—	2	3	1	—	—	—	1				
Loppi — Loppis .....	4	4	—	5	164	677	841	—	—	—	—	1	—	17	3	—	—	—	—				
Renko — Rengo .....	2	2	2	—	106	156	262	—	—	—	—	1	—	—	4	—	—	—	—				
Tuulos .....	1	1	—	—	2	1	3	—	—	2	—	—	—	—	—	—	—	—	—				
<b>Jämsän kihlakunta. Jämsä härad.</b>																							
Jämsä .....	2	2	—	—	40	528	568	—	—	—	—	1	1	—	—	—	—	—	3				
Korpilahti — Korpilaks ..	4	4	—	—	181	2,492	2,673	—	—	—	—	—	1	1	3	1	—	—	2				
Kuhmalähti — Kuhmalaks ..	1	1	—	—	20	193	213	—	—	—	—	—	—	1	1	1	—	—	—				
Kuhmoinen — Kuhmois ..	3	3	—	—	37	586	623	—	—	—	—	—	—	1	1	2	—	—	—				
Luopioinen — Luopiois ..	3	3	—	—	75	260	335	—	—	—	—	—	1	5	2	—	—	—	—				
<b>Hollolan kihlakunta. Hollola härad.</b>																							
Asikkala .....	5	6	—	8	90	178	268	—	—	—	1	2	3	5	—	—	—	—	—				
Hollola .....	3	3	—	—	72	169	241	—	—	—	—	2	—	3	2	—	—	—	—				
Kärkölä .....	2	2	—	—	70	119	189	—	—	—	—	—	—	2	2	—	—	—	—				
<b>Yhteensä — Summa</b>	<b>83</b>	<b>85</b>	<b>7</b>	<b>8</b>	<b>16</b>	<b>2,644</b>	<b>12,063</b>	<b>14,707</b>	<b>7</b>	<b>—</b>	<b>7</b>	<b>9</b>	<b>16</b>	<b>42</b>	<b>96</b>	<b>47</b>	<b>20</b>	<b>4</b>	<b>—</b>				







Läni, kihlakunta ja kunta Län, härad och kommun	Toimitusten luku — Antal förrättningar	Toimituksen alkaessa oli Vid förrättningens vidtagande förelämnos				Tilusala ha Ägovidd ha			Jaossa on syntynyt tiloja ja palsta- Vid delningen uppkomna lägenheter och joilla on kaikkiaan maa- vilka omfatta ägor samman-									
		tiloja ja palstalloja lägenheter och parceller	torppia — torp	muuta vuokra-alueita andra legområden mårdnaps- backstugumråden	viljeltyä maata — odlad mark	yhteensä — summa	vesiä — vatten	alle 1 ha — under 1 ha	1—alle 3 ha	3—alle 5 ha	5—alle 10 ha	10—alle 20 ha	20—alle 50 ha	50—alle 100 ha	100—alle 200 ha	200—alle 300 ha	/ 300— 200—under 300 ha	
																		alle 1 ha — under 1 ha
<i>Åyräpään kihlakunta. Åyräpää härad.</i>																		
Heinjoki .....	49	50	—	—	761	2,532	3,293	—	—	9	5	4	24	46	16	4	—	
Kivennapa — Kivinebb ..	62	63	—	—	677	2,289	2,966	—	—	1	10	28	69	38	6	1	—	
Muola — Mohla .....	194	195	—	—	2,105	5,423	7,528	—	—	11	17	26	105	171	120	11	1	
Rautu — Rautus .....	79	81	—	—	873	2,745	3,618	—	—	1	2	11	42	75	55	7	—	
Terijoki .....	5	5	—	—	26	50	76	—	—	1	4	5	2	—	—	—	—	
Valkjärvi .....	50	53	—	—	517	1,738	2,255	—	—	3	7	11	23	52	29	3	—	
Vuoksela .....	7	7	—	—	66	229	295	—	—	—	1	1	6	6	—	—	—	
<i>Käkisalmen kihlakunta. Kexholms härad.</i>																		
Hiitola .....	28	30	—	—	256	749	1,005	—	—	1	7	18	20	14	2	—	—	
Kaukola .....	29	33	—	—	345	1,207	1,552	—	—	1	1	5	12	31	18	5	1	
Käkisalmen maas. — Kex- holms lf. ....	22	23	—	—	259	889	1,148	—	—	2	6	8	17	16	4	—	—	
Metsäpirtti .....	64	66	—	—	778	2,396	3,174	—	—	2	6	14	39	59	38	7	3	
Pyhäjärvi .....	35	36	—	—	402	1,323	1,725	—	—	—	—	12	24	35	4	—	—	
Räisälä .....	50	64	1	—	1,626	4,905	6,531	—	—	—	—	22	35	41	9	—	2	
Sakkola .....	41	42	—	—	520	1,645	2,165	—	—	2	—	1	17	20	50	2	—	
<i>Kurkijoen kihlakunta. Kronoborgs härad.</i>																		
Jaakkima — Jaakimvaara ..	98	101	—	—	1,037	4,578	5,615	—	—	8	12	33	60	92	11	2	1	
Kurkijoki — Kronoborg ..	41	41	—	—	608	1,975	2,583	—	—	—	1	16	27	40	12	1	—	
Parikkala .....	110	117	—	—	1,581	5,345	6,926	—	—	2	5	27	71	125	20	2	—	
<i>Sortavalan kihlakunta. Sordavala härad.</i>																		
Ruskeala .....	56	56	—	—	686	3,368	4,054	2	—	2	4	26	31	59	15	3	—	
Sortavalan maas. — Sorda- vala lf. ....	233	243	—	—	2,531	6,862	9,393	—	—	5	35	51	145	238	120	10	1	
Uukuniemi — Uguniemi ..	69	70	—	—	505	4,307	4,812	—	—	3	5	24	37	74	23	2	—	
<i>Salmen kihlakunta. Salms härad.</i>																		
Impilahti — Impilaks ....	69	70	—	—	893	5,448	6,341	—	—	1	4	19	44	79	20	12	—	
Korpiselkä .....	17	17	—	—	188	5,308	5,496	—	—	—	—	3	4	5	23	14	—	
Salmi — Salms .....	132	132	—	—	1,278	12,507	13,785	—	—	4	6	10	71	145	51	26	1	
Soanlahti .....	11	11	—	—	149	841	990	—	—	—	1	1	4	18	4	1	—	
Suistamo .....	72	78	—	—	729	6,952	7,681	—	—	4	5	27	38	70	40	9	3	
Suojärvi .....	101	101	—	—	1,080	32,279	33,359	—	—	—	—	5	6	50	102	103	22	
Yhteensä — Summa	2,718	2,812	1	—	30,889	169,017	199,906	2	43	235	392	1,052	1,791	2,174	668	233	32	



Lääni, kihlakunta ja kunta Län, härad och kommun	Toimitusten luku — Antal förrättningar	Toimituksen alkaessa oli Vid förrättningens vidtagande förefunnos				Tilusala ha Ägoviidd ha			Jaossa on syntynyt tiloja ja palsta- Vid delningen uppkomna lägenheter och joilla on kaikkiaan maa- vilka omfatta ägor samman-												
		tiloja ja palstoja lägenheter och parceller	maita backstugunområden	maita vuokra-alueita andra legområden	torppia — torp	viljeltyä maita — odlad mark	yhteensä — summa	vesi — yatten	metsämaita — skogsmark	alle 1 ha — under 1 ha	1—alle 3 ha 1—under 3 ha	3—alle 5 ha 3—under 5 ha	5—alle 10 ha 5—under 10 ha	10—alle 20 ha 10—under 20 ha	20—alle 50 ha 20—under 50 ha	50—alle 100 ha 50—under 100 ha	100—alle 200 ha 100—under 200 ha	200—alle 300 ha 200—under 300 ha			
																			1	2	3
<i>Heinolan kihlakunta. Heinola härad.</i>																			<b>Mikkelin lääni. —</b>		
Hartola — Gustaf Adolfs ..	7	7	—	—	128	614	742	—	—	—	—	—	—	1	8	5	1	—	—		
Heinola .....	3	3	—	—	378	5,557	5,935	—	—	—	—	—	—	1	1	1	1	1	—		
Joutsa .....	1	1	—	—	24	80	104	—	—	—	—	—	—	—	—	1	—	—	—		
Leivonmäki .....	1	1	—	—	57	481	538	—	—	—	—	—	—	—	—	—	—	—	2		
Mäntyharju .....	4	4	—	—	64	534	598	—	—	—	—	1	—	—	7	3	3	—	—		
<i>Mikkelin kihlakunta. S:t Michels härad.</i>																					
Hirvensalmi .....	3	3	—	—	26	133	159	—	—	—	—	—	3	2	4	—	—	—	—		
Kangasniemi .....	4	4	—	—	54	490	544	—	—	—	—	—	—	1	1	4	2	—	—		
Mikkelin maas. — S:t Michels landsf. ....	7	10	—	—	104	638	742	—	—	—	—	—	—	3	10	—	3	—	—		
Ristiina — Kristina .....	2	2	—	—	9	31	40	—	—	—	—	1	2	2	—	—	—	—	—		
<i>Juvan kihlakunta. Jockas härad.</i>																					
Haukivuori .....	2	3	—	—	108	518	626	—	—	—	—	—	—	—	2	—	3	—	—		
Joroinen — Jorois .....	4	5	—	—	228	541	769	1	—	—	—	—	—	—	3	8	—	—	—		
Juva — Jockas .....	12	13	—	—	389	2,487	2,876	3	—	—	—	2	4	14	13	9	1	1	—		
Jäppilä .....	9	10	—	—	130	787	917	—	—	1	2	2	9	4	4	1	1	—	—		
Pieksämäki .....	15	13	—	—	321	2,844	3,165	23	—	4	—	5	6	10	3	9	1	—	—		
Puumala .....	10	10	—	—	104	1,237	1,341	—	—	—	—	1	1	7	10	3	—	—	—		
Virtasalmi .....	3	3	—	—	34	102	136	—	—	—	—	—	3	—	2	—	—	—	—		
<i>Rantasalmen kihlakunta. Rantasalmi härad.</i>																					
Enonkoski .....	1	1	—	—	28	224	252	5	—	—	—	—	—	—	—	2	—	—	—		
Heinävesi .....	3	3	—	—	56	444	500	—	—	—	—	—	—	—	5	2	1	—	—		
Kangaslampi .....	3	3	—	—	66	456	522	—	—	—	—	—	—	—	3	2	1	—	—		
Kerimäki .....	14	15	—	—	250	1,060	1,310	—	—	1	—	5	5	15	8	2	—	—	—		
Rantasalmi .....	13	16	—	—	394	1,625	2,019	2	—	—	—	2	3	18	6	4	—	—	—		
Savonranta .....	1	1	—	—	10	88	98	—	—	—	—	—	—	1	1	—	—	—	—		
Sulkava .....	5	6	—	—	66	341	407	—	—	—	—	1	1	5	3	—	—	—	—		
Sääminki .....	6	7	—	—	168	1,208	1,376	—	—	—	—	—	2	1	6	—	—	—	—		
Yhteensä — Summa	133	144	—	—	3,196	22,520	25,716	34	—	6	3	27	44	119	82	52	6	—	—		
<i>Pielisjärven kihlakunta. Pielisjärvi härad.</i>																			<b>Kuopion lääni. —</b>		
Juuka — Juga .....	21	21	—	—	496	3,457	3,953	19	—	1	—	4	8	27	12	5	1	—	—		
Nurmes .....	16	17	2	—	351	2,550	2,901	7	—	2	4	3	2	18	16	2	3	—	—		
Pielisjärvi .....	40	39	13	5	721	5,854	6,575	5	—	1	1	1	9	34	29	19	2	—	—		
Rautavaara .....	3	3	—	—	74	1,637	1,711	66	—	—	—	—	—	6	3	3	—	—	—		
Valtimo .....	6	6	—	—	158	809	967	4	—	—	—	—	—	5	2	6	3	—	—		





Läni, kihlakunta ja kunta Län, härad och kommun	Toimitusten luku — Antal förrättningar	Toimituksen alkaessa oli Vid förrättningens vidtagande förefunnos					Tilusala ha Ägovidd ha		Jaossa on syntynyt tiloja ja palsta- Vid delningen uppkomma lägenheter										
		tiloja ja palstoja lägenheter och parceller	torppia — torp	mukitupa-alueita bakskägnesträden	mutta viokra-alueita andra legområden	viljelyä maata — odlad mark	metsämaata — skogsmark	yhkeensä — summa	vosii — yatten	joilla on kaikkiaan maanvilka omfatta ägor samman-									
										alle 1 ha	1—alle 3 ha	3—alle 5 ha	5—alle 10 ha	10—alle 20 ha	20—alle 50 ha	50—alle 100 ha	100—alle 200 ha	200—alle 300 ha	300—alle 300 ha
<i>Ilomantsin kihlakunta. Ilomants härad.</i>																			
Eno .....	5	5	3	—	90	964	1,054	—	—	—	—	2	2	6	1	—			
Ilomantsi — Ilomants .....	11	11	1	—	273	3,355	3,628	2	—	—	1	1	8	7	10	2			
Kiihtelysvaara .....	6	6	—	—	119	1,117	1,236	—	—	—	5	1	5	2	1	1			
Pälkjärvi .....	3	3	—	—	55	342	397	—	—	2	—	6	1	4	—	—			
Tohmajärvi .....	16	16	—	—	471	2,397	2,868	—	—	1	4	3	8	10	5	3			
Tuupovaara .....	5	5	—	—	70	585	655	1	—	—	—	—	9	3	1	—			
<i>Liperin kihlakunta. Libelits härad.</i>																			
Kaavi .....	18	18	—	—	316	2,180	2,496	—	4	2	3	12	10	17	10	7			
Kesälahti — Kesälaks .....	15	15	—	—	215	1,477	1,692	—	1	—	—	5	4	16	7	2			
Kitee — Kides .....	31	40	—	2	487	3,188	3,675	14	—	1	3	11	12	29	17	7			
Kontiolahti — Kontiolaks ..	5	5	—	—	241	2,693	2,934	—	—	1	—	1	1	1	1	1			
Kuusjärvi .....	8	9	1	—	169	858	1,027	—	1	—	—	3	—	6	9	2			
Liperi — Libelits .....	16	16	—	—	290	630	920	—	—	1	1	8	9	17	3	—			
Polvijärvi .....	9	9	—	—	94	743	837	—	—	2	3	2	6	8	3	—			
Rääkkylä — Bräkylä .....	21	21	1	1	487	1,526	2,013	—	—	2	—	5	11	19	14	1			
<i>Iisalmen kihlakunta. Idensalmi härad.</i>																			
Iisalmi — Idensalmi .....	51	58	1	—	2,566	17,508	20,074	22	1	2	—	3	17	30	29	34			
Kiuruvesi .....	9	9	—	—	437	2,448	2,885	—	—	—	—	—	1	5	3	5			
Lapinlahti — Lapinlaks .....	13	13	—	1	308	1,519	1,827	—	—	—	1	—	3	11	13	5			
Muuuruvesi .....	2	2	—	—	115	460	575	6	—	—	—	—	—	2	—	2			
Nilsä .....	13	13	—	—	349	1,692	2,041	—	—	—	—	—	1	13	8	5			
Varpaisjärvi .....	7	7	—	—	184	1,400	1,584	—	—	—	1	1	4	3	7	—			
<i>Kuopion kihlakunta. Kuopio härad.</i>																			
Karttula .....	3	3	4	—	35	432	467	—	—	—	—	—	2	2	2	—			
Keitele .....	1	1	—	—	51	220	271	—	—	—	—	—	—	—	—	2			
Kuopion maas. — Kuopio lf. ....	21	21	—	—	623	2,336	2,959	7	—	1	—	7	9	11	15	2			
Maaninka .....	5	5	—	—	212	801	1,013	—	—	—	1	—	1	4	5	4			
Pielavesi .....	7	7	—	—	344	1,967	2,311	7	—	—	—	—	—	5	5	6			
Tuusniemi .....	7	7	—	—	189	1,480	1,669	32	—	—	—	—	1	2	11	5			
<i>Rautalammin kihlakunta. Rautalampi härad.</i>																			
Hankasalmi .....	7	7	—	—	279	969	1,248	—	—	—	—	—	2	9	7	3			
Leppävirta .....	3	3	—	—	102	544	646	—	—	—	—	—	4	4	1	3			
Rautalampi .....	4	4	—	—	148	467	615	—	—	—	—	—	—	3	3	2			
Suonenjoki .....	3	3	—	—	98	592	690	—	—	—	—	—	—	3	5	1			
Vesanto .....	3	3	—	—	110	494	604	—	—	—	—	—	—	—	4	2			
<b>Yhteensä — Summa</b>	<b>414</b>	<b>431</b>	<b>26</b>	<b>8</b>	<b>5</b>	<b>11,327</b>	<b>71,691</b>	<b>83,018</b>	<b>192</b>	<b>7</b>	<b>19</b>	<b>21</b>	<b>76</b>	<b>140</b>	<b>342</b>	<b>275</b>	<b>155</b>	<b>32</b>	

tiloja och parceller		Tilain ja palstatilain	Tiloja ja palstatiloja on erotettu				Tiloista ja palstatiloista on siirretty toiseen paikkaan				Palstain luku		Kustannuksia, Smk. Kostnader, Fmk						
tiluksia-lagt		Lägenheternas och parcellernas	Lägenheter och parceller hava avskiltts				Av lägenheterna och parcellerna hava utflyttats				jaon alussa före delningen	jaon jälkeen efter delningen	Kustannuksia, Smk. Kostnader, Fmk						
500 ha tai enemmän	500 ha eller däröfver	koskimääräinen ala — medelareal	luku on hisaintynyt antalet har ökarats	mulla tilatonta för andra önsattina	rakentamattomia tiloja obebbygda lägenheter	metsetiloja — skogslägenheter	ensisiä tiloja ja palstatiloja tidigare avskilda lägenheter o. parceller	itsenäisiksi muodostettuja till självst. lägenheter ombildade	muuta vrotka-alueita andra legområdena	palkkupa-alueita haestrukkområdena	torppa — torp	keskimäärin tilaa kohti i medeltal per lägenhet	koko luku — hela antalet	keskimäärin tilaa kohti i medeltal per lägenhet	kolmainsinnsövörn palkkio	varsinisesta jaosta för själva skiftet	muita kustannuksia jaon johdosta övriga kostnader i följd av skiftet	yhteensä — summa	
300—alle 500 ha	300—under 500 ha																		2
1	1	12	88	7	—	1	—	2	—	—	—	—	—	24	2.0	4,712	5,126	400	10,238
—	—	30	121	19	—	—	—	5	—	—	—	—	—	60	2.0	7,121	11,732	580	19,433
1	—	16	77	10	—	—	—	1	—	—	—	—	—	28	1.8	5,057	4,502	—	9,559
—	—	13	31	10	—	—	—	3	—	—	—	—	—	18	1.4	986	418	—	1,404
—	1	39	74	23	—	7	—	1	—	—	—	—	—	78	2.0	8,414	7,236	10,000	25,650
—	—	13	50	8	—	2	—	1	—	—	—	—	—	25	1.9	4,204	5,955	3,400	13,559
—	—	65	38	45	—	3	7	8	—	—	—	—	—	129	2.0	14,269	14,671	46,687	75,567
—	—	36	48	21	—	—	5	5	—	—	—	—	—	86	2.4	7,491	9,753	3,168	20,362
—	—	81	46	50	—	1	8	13	—	—	—	—	—	175	2.1	13,058	12,830	9,473	35,361
2	2	14	210	9	—	2	3	—	—	—	—	—	—	36	2.6	6,446	1,310	183	7,939
—	—	21	49	13	—	—	9	8	—	—	—	—	—	42	2.0	10,259	15,368	28,510	54,137
—	—	39	24	23	—	—	5	12	—	—	—	—	—	67	1.7	8,926	7,967	14,430	31,323
—	—	25	33	18	—	—	9	4	—	—	—	—	—	58	2.3	6,202	6,304	15,359	27,865
—	—	52	39	31	—	—	9	9	—	—	—	—	—	122	2.3	14,299	15,989	23,824	54,112
2	6	131	153	76	2	3	7	30	—	—	—	—	—	372	2.8	30,817	38,358	40,976	110,151
3	1	19	152	10	—	—	3	3	—	—	—	—	—	40	2.1	8,239	9,104	—	17,343
—	—	33	55	20	—	—	18	—	1	—	—	—	—	65	2.0	8,632	12,263	3,220	24,115
—	—	4	144	2	—	—	—	—	—	—	—	—	—	11	2.8	3,107	5,211	—	8,318
—	—	28	73	15	—	—	1	3	—	—	—	—	—	50	1.7	7,965	9,392	3,676	21,033
—	1	17	93	10	—	—	2	5	—	—	—	—	—	39	2.3	2,525	2,494	420	5,439
—	—	7	67	4	—	—	3	2	—	—	—	—	—	14	2.0	1,011	1,651	1,773	4,435
—	—	2	136	1	—	—	—	—	—	—	—	—	—	2	1.0	286	269	—	555
—	—	51	58	30	—	2	6	11	—	—	—	—	—	88	1.7	11,280	14,847	28,413	54,540
—	—	15	68	10	—	—	7	3	—	—	—	—	—	34	2.3	3,358	4,519	11,495	19,372
—	—	19	122	12	—	—	4	4	—	—	—	—	—	50	2.6	4,087	4,424	5,898	14,409
2	—	20	83	13	—	—	1	9	—	—	—	—	—	40	2.0	6,314	5,069	6,937	18,320
—	—	21	59	14	—	2	—	4	—	—	—	—	—	42	2.0	7,285	6,705	12,822	26,812
—	—	12	54	9	—	—	—	3	—	—	—	—	—	26	2.2	2,497	2,338	3,685	8,520
—	—	8	77	4	—	—	—	—	—	—	—	—	—	21	2.6	1,257	2,817	—	4,074
—	—	9	77	6	—	—	—	4	—	—	—	—	—	20	2.2	3,749	3,609	43,000	50,358
—	—	6	101	3	—	—	—	—	—	—	—	—	—	12	2.0	1,133	1,952	—	3,085
12	14	1,093	76	674	2	9	20	88	235	—	—	1	—	2,477	2.3	278,518	319,470	375,051	973,039

Lääni, kihlakunta ja kunta Län, härad och kommun	Toimitustenluku — Antal förrättningar	Toimituksen alkaessa oli Vid förrättningens vidtagande förefunnos				Tilusala ha Ägovidd ha			Jaossa on syntynyt tiloja ja palsta- Vid delningen uppkomna lägenheter										
		tiloja ja palstatiloina lägenhetet och parceller	korppia — korp	muuta viokka-alueita andra legområdena	makkupa-alueita backstugområden	viljeltyä maata — odlad mark	yhteensä — summa	vesiä — vatten	meisämaita — skogsmark	joilla on kaikkiaan maa- vilka omfatta ägor samman-									
										alle 1 ha — under 1 ha	1—alle 3 ha 1—under 3 ha	3—under 5 ha 3—under 5 ha	5—alle 10 ha 5—under 10 ha	10—alle 20 ha 10—under 20 ha	20—alle 50 ha 20—under 50 ha	50—alle 100 ha 50—under 100 ha	100—alle 200 ha 100—under 200 ha	200—alle 300 ha 200—under 300 ha	
<b>Vaasan lääni. —</b>																			
<i>Ilmajoen kihlakunta. Ilmola härad.</i>																			
Jalasjärvi	22	22	—	1	—	657	2,685	3,342	—	1	—	2	8	16	20	25	6	—	
Ilmajoki — Ilmola	23	25	—	—	—	1,070	2,161	3,231	—	2	18	10	11	10	33	7	8	1	
Kauhajoki	44	49	11	—	—	1,643	12,519	14,162	—	—	—	8	14	16	29	29	35	9	
Kurikka	15	15	17	2	9	872	1,771	2,643	1	1	3	5	1	3	13	16	7	—	
Peräseinäjoki	19	19	—	—	—	554	2,418	2,972	—	2	1	3	1	9	23	17	4	1	
Seinäjoki	16	16	—	—	—	301	442	743	—	—	11	5	2	8	8	5	—	—	
<i>Närpiön kihlakunta. Närpes härad.</i>																			
Isojoki — Storå	17	18	6	—	—	897	4,614	5,511	2	2	2	2	2	14	17	17	15	3	
Karijoki — Bötom	11	19	1	3	—	457	1,066	1,523	—	1	2	4	6	7	19	6	1	—	
Korsnäs	27	51	—	—	—	756	2,844	3,600	—	—	—	4	3	20	55	17	2	—	
Kristinan maas. — Tjock	9	9	—	—	—	173	664	837	—	—	4	3	3	5	3	3	1	—	
Lappfjärd	29	30	—	—	—	574	1,674	2,248	—	1	1	5	14	13	35	6	2	—	
Närpiö — Närpes	27	27	—	—	—	482	1,625	2,107	—	—	1	3	13	27	18	11	2	—	
Sideby	13	14	—	—	—	247	1,080	1,327	—	—	—	1	3	5	13	10	1	—	
Teuva — Östermark	16	21	—	—	—	791	2,717	3,508	—	1	—	1	3	12	22	12	8	1	
Övermark	10	11	—	—	—	185	706	891	—	—	3	—	3	6	13	5	1	—	
<i>Korsholman kihlakunta. Korsholms härad.</i>																			
Bergö	1	1	—	—	—	34	126	160	—	—	—	—	—	5	3	—	—	—	
Isokyrö — Storkyro	22	23	—	—	—	1,115	1,158	2,273	—	—	7	9	22	15	16	12	4	—	
Jurva	32	35	—	—	—	1,306	3,183	4,489	—	5	3	4	14	22	47	20	4	—	
Koivulahti — Kveflaks	5	5	—	—	—	121	295	416	—	—	—	1	4	4	10	—	—	—	
Laihia — Laihela	56	68	—	3	—	1,862	7,032	8,894	—	4	7	7	21	35	56	48	18	1	
Maalahti — Malaks	38	40	—	2	—	626	1,769	2,395	—	1	—	2	18	21	44	18	2	—	
Mustasaari	12	14	—	—	—	225	532	757	—	—	3	2	1	9	12	4	—	—	
Petolahti — Petalaks	18	20	—	—	—	295	1,677	1,972	—	3	—	13	17	14	20	6	3	—	
Pirttikylä — Pörtom	29	29	—	—	—	602	2,429	3,031	—	—	1	1	19	30	31	9	5	1	
Raippaluoto — Replot	7	7	—	—	—	102	662	764	—	—	—	—	3	4	11	4	—	—	
Sulva — Solf	16	17	—	3	3	378	821	1,199	—	5	3	2	14	15	15	—	—	—	
Vähäkyrö — Lillkyro	6	8	—	—	—	178	171	349	—	5	4	3	8	9	5	—	—	—	
Ylistaro	50	52	—	—	—	1,357	2,388	3,745	—	4	12	22	33	30	44	16	4	—	
<i>Lapuan kihlakunta. Lappo härad.</i>																			
Alahärmä	25	27	—	—	—	901	1,699	2,600	—	5	4	1	2	8	40	10	3	—	
Jepua — Jeppo	1	1	—	—	—	87	332	419	—	—	—	—	—	—	3	2	—	—	
Kauhava	22	23	—	—	—	1,275	3,557	4,832	—	3	5	9	5	10	27	22	14	—	
Lapua — Lappo	45	46	—	—	—	1,963	4,405	6,368	—	18	28	10	27	32	46	32	12	1	
Maksamaa — Maksmo	4	10	—	—	—	202	748	950	—	1	—	1	—	2	8	3	3	—	
Munsala	4	4	—	—	—	287	443	730	—	—	—	—	2	6	14	2	—	—	















tiloja och parceller		Tilain ja palsta- tilain Lägen- heternas och par- cellernas	Tiloja ja palstatiiloja on erotettu				Tiloista ja palsta- tiloista on siirretty toiseen paikkaan				Palstain luku Skiftenas antal		Kustannuksia, Smk. Kostnader, Fmk.									
tiluksia lagt			Lägenheter och parceller hava avskilts				Av lägenheterna och parcellerna hava utflyttats				jaon alussa före delningen	jaon jälkeen efter delningen										
	ytteensä — summa	keskimääräinen ala — medelareal	luku on lisääntynyt antalel har ökat	korppareille — för torpare	muille tilakomille för andra örensöarna	mäkinnapsille för backstugnsstjäre	rakennattomia tiloja obeyggda lägenheter	metstiiloja — skogstälgenheter	entisiä tiloja ja palstatiiloja tidigare avskilda lägenheter o. parceller	itsenäiseksi muodos- tettuja till självst. lägenheter ombildade	muuta viokra-almetta andra legområden	mäkintapa-almetta backstugnområden	korppia — torp	koko luku — hela antalet	keskimäärin tilaa kohti i medeltal per lägenhet	keskimäärin tilaa kohti i medeltal per lägenhet	koko luku — hela antalet	förrättningssingentörrens arvode	voimatussingentörnin palkkio	varsinhastesta jaostea för själva skiftet	muuta kustannuksia jaon johdosta övriga kostnader i följd av skiftet	ytteensä — summa
3	27	174	16	—	—	—	—	7	—	—	—	—	—	260	9.6	17,510	13,041	21,808	52,359			
1	11	156	7	—	—	—	—	1	—	—	—	—	—	67	6.1	6,632	4,290	22,004	32,926			
—	195	32	161	—	—	—	—	10	—	—	—	—	—	773	4.0	31,035	12,439	21,349	64,823			
—	—	—	—	—	—	—	—	—	—	—	—	—	—	—	—	—	—	—	—	—	—	
9	15	117	9	—	—	—	—	6	—	—	—	—	—	59	3.9	5,205	4,435	12,411	22,051			
2	109	127	77	—	—	—	—	6	—	—	—	—	—	500	4.6	18,568	18,544	5,861	42,973			
1	48	122	32	—	—	—	—	7	—	—	—	—	—	224	4.7	11,656	7,290	4,533	23,479			
1	15	113	8	—	—	—	—	1	—	—	—	—	—	50	3.3	4,501	2,520	7,338	14,359			
4	108	53	83	—	—	—	1	14	—	—	—	—	—	417	3.9	30,986	14,791	51,502	97,279			
1	24	132	19	—	—	—	—	1	—	—	—	—	—	115	4.8	4,799	4,492	741	10,032			
1	51	89	41	—	—	—	—	1	—	—	—	—	—	224	4.4	12,030	7,111	2,454	21,595			
1	12	122	7	—	—	—	—	1	—	—	—	—	—	48	4.0	4,398	3,304	2,821	10,523			
1	8	176	5	—	—	—	—	2	—	—	—	—	—	34	4.3	3,811	2,354	7,665	13,830			
—	8	62	5	—	—	—	—	—	—	—	—	—	—	34	4.3	2,910	1,917	3,420	8,247			
—	—	—	—	—	—	—	—	—	—	—	—	—	—	—	—	—	—	—	—	—	—	
2	14	186	8	—	—	—	2	3	—	—	—	—	—	47	3.4	7,505	6,947	9,513	23,965			
1	6	148	3	—	—	—	—	2	—	—	—	—	—	18	3.0	1,925	1,686	2,069	5,680			
1	14	253	9	—	—	—	2	1	—	—	—	—	—	59	4.2	7,486	10,262	697	18,445			
3	29	206	17	—	—	—	—	7	—	—	—	—	—	123	4.2	9,703	8,288	3,435	21,426			
2	10	207	6	—	—	—	—	1	—	—	—	—	—	46	4.6	3,605	2,741	950	7,296			
3	18	122	12	—	—	—	—	1	—	—	—	—	—	69	3.8	7,023	5,228	1,630	13,881			
3	71	121	39	—	—	—	1	9	—	—	—	—	—	220	3.1	43,874	36,650	25,287	105,811			
—	11	95	7	—	—	—	—	—	—	—	—	—	—	45	4.1	1,533	969	148	2,650			
4	12	201	8	—	—	—	—	3	—	—	—	—	—	52	4.3	3,985	3,255	8,167	15,407			
—	3	249	2	—	—	—	—	—	—	—	—	—	—	11	3.7	880	902	—	1,782			
—	—	—	—	—	—	—	—	—	—	—	—	—	—	—	—	—	—	—	—	—	—	
—	47	62	34	—	—	—	—	2	—	—	—	—	—	202	4.3	19,281	14,778	8,674	42,733			
—	6	62	4	—	—	—	1	1	—	—	—	—	—	24	4.0	1,252	911	4,653	6,816			
—	19	82	12	—	—	—	—	1	—	—	—	—	—	100	5.2	9,687	6,333	1,775	17,795			
1	2	311	1	—	—	—	—	1	—	—	—	—	—	10	5.0	500	187	525	1,212			
2	15	85	12	—	—	—	—	2	—	—	—	—	—	47	3.1	4,174	3,189	2,678	10,041			
1	66	127	44	—	—	—	—	18	—	—	—	—	—	279	4.2	29,694	27,573	55,516	112,783			
—	6	49	3	—	—	—	—	—	—	—	—	—	—	33	5.5	1,700	1,215	603	3,518			
—	23	84	16	—	—	—	—	1	—	—	—	—	—	86	3.7	8,654	6,797	1,206	16,657			
—	17	169	11	—	—	—	—	2	—	—	—	—	—	92	5.4	4,004	2,928	6,070	13,002			
—	16	110	9	—	—	—	—	3	—	—	—	—	—	83	5.2	8,275	6,697	21,040	36,012			



tiloja och parceller		Tilain ja palsta-tilain Lägenheternas och parcellernas	Tiljoja ja palstatiljoja on erotettu				Tiloista ja palsta-tiloista on siirretty toiseen paikkaan				Palstain luku Skiftenas antal		Kustannuksia, Smk. Kostnader, Fmk.						
tiluksia lagt	ytiteensä — summa		Lägenheter och parceller hava avskilts				Av lägenheterna och parcellerna hava utflyttats				jaon alussa före delningen	jaon jälkeen efter delningen	Kustannuksia, Smk. Kostnader, Fmk.						
		rakennattomien tiljoja Ohebygdyt lägenheter metsätiloja — skogslägenheter muille tilakönnille för andra oesutina makitupalasteille för baxestämesthäre torppareille — för torppare				entisiä tiljoja ja palstatiljoja tidigare avskilda lägenheter o. parceller				itsenäisiksi muodostettuja till självst. lägenheter ombildade	koko luku — hela antalet	koko luku — hela antalet	ytiteensä — summa						
		keskimääräinen ala — medelareal								keskimäärin tilaa kotti i medeltal per lägenhet	keskimäärin tilaa kotti i medeltal per lägenhet								
		haku on häikärynt antalet har ökat								koko luku — hela antalet	koko luku — hela antalet								
		varsinaisesta jaosta för själva skiftet								toimintusinsinöörin palkkio förättlingsinsinöörens arvode	toimintusinsinöörin palkkio förättlingsinsinöörens arvode								
		muuta kustannuksia jaon johdosta övriga kostnader i följd av skiftet								muuta kustannuksia jaon johdosta övriga kostnader i följd av skiftet	muuta kustannuksia jaon johdosta övriga kostnader i följd av skiftet								
5	5	17	327	10					9			84	4.9	6,019	6,751	10,337	23,107		
81	16	2,053	100	1,467	4	20	7	4	20	221				9,631	4.7	662,297	491,227	743,339	1,896,863

**Sammandrag.**

—	—	314	45	203	—	—	11	1	69	73	—	—	—	819	2.6	99,540	95,618	184,748	379,906		
3	4	339	55	228	11	6	32	1	42	36	5	—	—	920	2.7	70,176	104,843	54,765	229,784		
—	—	97	37	63	—	—	—	—	1	19	—	—	—	400	4.1	27,446	21,035	20,511	68,992		
2	3	246	60	166	4	—	34	—	16	41	—	—	—	485	2.0	86,706	60,740	397,643	545,089		
10	10	6,640	30	3,840	1	1	—	47	370	1,526	—	—	—	18,269	2.8	1,301,056	972,239	1,470,916	3,744,211		
3	3	345	75	204	1	—	10	8	47	105	—	—	—	620	1.8	84,462	100,058	150,025	334,545		
12	14	1,093	76	674	2	—	9	20	88	235	—	—	—	2,477	2.3	278,518	319,470	375,051	973,039		
26	10	3,521	51	2,431	48	25	23	51	283	239	1	—	—	10,798	3.1	975,351	677,628	1,537,529	3,190,508		
81	16	2,053	100	1,467	4	20	7	4	20	221	—	—	—	9,631	4.7	662,297	491,227	743,339	1,896,863		
137	60	14,648	51	9,276	71	52	126	132	936	2,495	6	1	1	—	—	44,419	3.0	3,585,552	2,842,858	4,934,527	11,362,937



## Luettelo

vuosina 1919—1923 päätetyistä lohkomisista kunnittain.

---

## Förteckning

över åren 1919—1923 avslutade styckningar kommunvis.

---

Lääni, kihlakunta ja kunta Län, härad och kommun	Toimituksen luku — Antal förrättningar	Toimituksen alkaessa oli				Tilusala ha				Jaossa on syntynyt tiloja ja palsta- Vid delningen uppkomma lägenheter											
		Vid förrättningens vidtagande förefunnos				Ägovidd ha				joilla on kaikkiaan maa- vilka omfatta ägor samman-											
		tiloja ja palstaliitoja lägenheter och parceller	torppia — torp	backstugumarkken	määräpuu-alueita	muuta vuokra-alueita	andri legomarkken	viljeltyä maata — odlad mark	meesimaita — skogsmark	yhteensä — summa	vesiä — vatten	alle 1 ha — under 1 ha	1—alle 3 ha 1—under 3 ha	3—alle 5 ha 3—under 5 ha	5—alle 10 ha 5—under 10 ha	10—alle 20 ha 10—under 20 ha	20—alle 50 ha 20—under 50 ha	50—alle 100 ha 50—under 100 ha	100—alle 200 ha 100—under 200 ha	200—alle 300 ha 200—under 300 ha	300—alle 500 ha 300—under 500 ha
<b>Uudenmaan lääni. —</b>																					
<i>Raaseporin kihlakunta. Raseborgs härad.</i>																					
Bromarv <sup>1)</sup> .....	7	7	6	1	—	436	1,885	2,321	—	4	—	3	7	5	3	3	4	3	—	—	
Degerby .....	25	29	45	12	2	391	1,752	2,143	—	—	23	19	16	20	24	20	9	1	—	—	
Inkoo — Ingå .....	18	18	6	8	1	49	30	79	—	—	9	4	3	6	1	—	—	—	—	—	
Karja — Karis .....	12	12	—	—	3	279	1,277	1,556	—	—	1	4	4	2	1	1	5	—	—	—	
Karjalohja — Karislojo .....	45	45	10	14	—	83	199	282	—	1	13	20	8	10	6	2	—	—	—	—	
Karjalohja — Karislojo .....	14	14	50	2	—	1,724	4,522	6,246	146	—	10	9	4	7	17	33	3	4	4	—	
Pohja — Pojo .....	22	22	4	3	—	85	144	229	—	—	9	5	3	7	3	3	—	—	—	—	
Pohja — Pojo .....	15	16	9	4	—	500	1,606	2,106	—	—	3	4	2	3	8	4	4	9	—	—	
Pohja — Pojo .....	31	31	22	16	1	215	376	591	—	7	17	8	1	7	14	12	—	—	—	—	
Pohja — Pojo .....	6	6	6	—	—	248	1,537	1,785	—	—	—	—	2	3	4	4	1	—	—	—	
Pohja — Pojo .....	40	37	61	21	—	620	1,157	1,777	—	—	24	4	4	7	23	37	5	—	—	—	
Sammatti .....	13	10	3	1	—	301	1,201	1,502	—	—	2	—	1	2	6	7	1	2	4	—	
Sammatti .....	18	18	17	10	—	105	204	309	—	—	15	2	4	2	8	8	—	—	—	—	
Snappertuna .....	12	14	19	—	13	664	3,097	3,761	117	—	3	6	3	3	8	17	7	3	3	—	
Snappertuna .....	22	22	9	3	1	111	425	536	—	—	6	7	2	3	7	6	3	—	—	—	
Tammisaaren maas. — Ekenäs lf. ....	5	5	2	—	—	118	907	1,025	1,178	—	—	—	—	1	3	3	—	—	—	—	
Tenhola — Tenala .....	10	11	8	1	—	193	774	967	15	—	3	2	4	6	11	—	—	—	—	—	
Tenhola — Tenala .....	37	37	76	6	6	2,382	11,879	14,261	—	—	15	14	8	9	39	42	3	8	2	—	
Tenhola — Tenala .....	93	93	50	45	5	574	1,379	1,953	—	—	42	20	9	23	32	19	5	2	—	—	
<i>Lohjan kihlakunta. Lojo härad.</i>																					
Espoo — Esbo .....	25	25	2	4	—	941	4,652	5,593	—	—	21	8	10	7	3	11	6	6	2	—	
Espoo — Esbo .....	71	72	20	34	1	616	1,337	1,953	—	—	201	23	4	6	15	39	—	—	—	—	
Kirkkonummi — Kyrkslätt .....	49	50	30	5	3	2,091	5,787	7,878	—	—	12	9	7	19	27	13	14	24	5	—	
Kirkkonummi — Kyrkslätt .....	110	115	37	36	5	322	649	971	—	—	42	34	18	20	17	11	2	—	—	—	
Lohja — Lojo .....	23	27	14	—	2	1,876	5,377	7,253	280	—	269	4	5	7	28	19	8	16	2	—	
Lohja — Lojo .....	44	43	24	18	—	201	385	586	—	—	268	22	3	9	21	4	3	2	1	—	
Nummi — Nummis .....	37	37	29	23	3	1,248	2,918	4,166	—	—	21	14	7	6	12	8	12	19	2	—	
Nummi — Nummis .....	97	100	78	74	—	766	1,720	2,486	—	—	84	20	5	21	31	35	4	1	2	—	
Pusula .....	24	24	14	1	—	917	3,066	3,983	—	—	4	6	1	6	9	8	8	11	4	—	
Pusula .....	119	119	98	60	—	838	1,506	2,344	—	—	70	15	4	32	55	30	4	—	—	—	
Pyhäjärvi .....	9	9	1	2	—	224	1,141	1,365	—	—	2	2	—	2	5	8	4	2	2	—	
Pyhäjärvi .....	53	51	42	28	6	501	956	1,457	—	—	31	11	4	8	25	34	2	—	—	—	
Siuntio — Sjundeå .....	26	26	1	—	—	2,187	5,050	7,237	121	—	4	5	8	9	17	22	8	6	6	—	
Siuntio — Sjundeå .....	53	59	42	27	1	667	1,234	1,901	—	—	20	17	11	21	41	27	1	1	1	—	
Vihti — Vichtis .....	60	62	66	20	2	4,863	15,801	20,664	55	—	21	14	5	12	29	76	33	20	20	—	
Vihti — Vichtis .....	93	93	139	72	—	1,366	2,962	4,328	—	—	78	32	9	25	57	78	9	3	—	—	
<i>Helsingin kihlakunta. Helsinge härad.</i>																					
Askola .....	17	17	—	1	—	961	2,011	2,972	5	—	16	5	—	9	3	2	8	5	3	—	
Askola .....	37	41	4	14	—	170	203	373	—	—	64	2	—	5	4	4	—	—	—	—	

<sup>1)</sup> Lohkomisista laadittu tilasto on luetteloon merkitty kahdelle eri riville, joista edellinen osoittaa vuosina 1919—1921 ja neet, jälkimmäisten ainoastaan erilleen lohotut tilat. — Statistiken över styckningar har i förteckningen antecknats å tvänne skilda statistik omfattar såväl de genom styckning utbrutna som de återstående lägenheterna, de senare årens åter endast de utbrutna





Lääni, kihlakunta ja kunta Län, härad och kommun	Toimitusten luku — Antal förrättningar	Toimituksen alkaessa oli Vid förrättningens vid tagande förelunnos				Tilusalaa ha Ägoviidd ha				Jaossa on syntynyt tiloja ja palsta- Vid delningen uppkomna lägenheter									
		tiloja ja palstahioja lägenheter och parceller	torppia — torp	makkupa-alueita backstugvagnsmöden	muuta vuokra-alueita andra legomöden	viljeltyä maata — odlad mark	metsämaata — skogsmark	yhteensä — summa	vesiä — vatken	joilla on kaikkiaan maa- vilka omfatta ägor samman-									
										alle 1 ha — under 1 ha	1—alle 3 ha	3—alle 5 ha	5—alle 10 ha	10—alle 20 ha	20—alle 50 ha	50—alle 100 ha	100—alle 200 ha	200—alle 300 ha	300—alle 500 ha
Helsingin pitäjä — Helsinge	59	59	11	20	1	2,317	4,190	6,507	-1	133	16	11	13	12	20	71	17	3	
Huopalahti — Hoplaks ...	77	76	1	20	5	178	225	403	—	105	17	8	8	5	—	—	—		
Hyvinkää .....	4	4	—	—	—	—	4	4	—	22	—	—	—	—	—	—	—		
Mäntsälä .....	9	10	15	1	—	338	2,801	3,139	—	5	3	2	3	1	7	3	2		
Nurmijärvi .....	63	63	12	62	—	153	216	369	—	47	35	6	5	10	3	—	—		
Pornainen — Borgnäs ....	39	39	10	20	2	2,353	18,266	20,619	—	19	6	2	11	18	35	14	9		
Porvoon maas. — Borgå lf.	123	123	37	89	—	569	1,975	2,544	—	102	20	2	15	19	20	2	—		
Pukkila .....	78	78	16	16	11	3,781	9,457	13,238	—	22	15	12	15	31	29	28	32		
Sipoo — Sibbo .....	113	113	60	68	—	617	1,001	1,618	—	57	39	19	17	33	28	—	—		
Tuusula — Tusby .....	21	21	18	3	—	871	2,191	3,062	—	5	5	5	11	4	4	9	11		
	60	60	1	71	—	342	348	690	—	80	17	7	4	12	4	1	—		
	89	91	10	89	10	2,468	6,795	9,263	—	104	29	10	22	18	33	33	18		
	202	201	31	216	3	510	1,416	1,926	5,431	304	75	18	10	8	17	2	1		
	8	8	—	—	—	242	421	663	—	—	2	1	4	1	4	1	1		
	15	16	1	19	—	19	33	52	—	19	5	1	1	2	—	—	—		
	68	80	5	13	2	2,525	6,978	9,503	—	20	44	7	14	20	23	31	21		
	121	124	17	47	7	707	1,763	2,470	—	94	111	38	58	53	22	4	—		
	50	50	7	15	—	2,530	5,260	7,790	—	36	27	9	15	26	42	19	14		
	74	75	10	39	—	205	361	566	—	68	15	3	7	4	12	—	—		
<i>Pernajan kihlakunta. Pernå härad.</i>																			
Anjala .....	11	11	11	11	—	1,057	2,628	3,685	—	10	2	2	2	3	13	3	3		
Artjärvi — Artsjö .....	26	31	8	24	1	233	487	720	—	22	6	—	3	6	12	—	1		
Elimäki — Elimä .....	29	31	9	19	1	754	1,554	2,308	—	13	7	2	5	7	21	8	6		
Iitti — Iittis .....	60	60	22	78	—	568	720	1,288	—	69	23	4	5	5	10	1	1		
Jaala .....	26	27	13	—	—	1,346	3,413	4,759	—	5	8	7	116	20	20	4	5		
Kuusankoski .....	30	30	2	28	—	82	250	332	—	29	1	4	5	1	1	1	1		
Lappträsk .....	76	138	50	53	3	2,883	14,994	17,877	565	53	16	11	25	29	37	33	19		
Liljendal .....	146	148	36	138	4	561	903	1,464	—	165	57	16	24	25	16	1	—		
Myrskylä — Mörskom ....	25	29	1	2	—	1,185	7,767	8,952	—	4	10	5	7	15	16	5	5		
Orimattila .....	66	66	15	36	—	195	912	1,107	—	48	21	3	7	6	16	4	1		
Pernaja — Pernå .....	22	22	—	13	—	9	7	16	—	38	2	1	—	—	—	—	—		
Ruotsinpyhtää — Strömfors	4	4	—	1	—	276	461	737	—	1	—	—	2	3	2	4	—		
	40	39	1	41	2	252	193	445	—	41	6	5	3	3	3	1	—		
	6	6	—	7	—	207	448	655	—	7	—	—	1	—	3	2	—		
	12	10	—	6	1	17	16	33	—	11	6	2	2	—	—	—	—		
	5	5	1	—	—	130	451	581	—	—	—	1	1	5	2	3	1		
	29	37	8	44	—	86	144	230	—	43	5	3	1	3	6	—	—		
	77	80	14	61	4	1,851	9,619	11,470	—	66	17	7	5	8	28	41	20		
	149	154	36	157	1	749	1,330	2,079	—	176	39	12	11	19	33	4	2		
	42	42	19	26	9	1,911	5,315	7,226	1,040	44	12	14	15	16	42	15	5		
	56	50	17	58	—	232	682	914	—	61	7	3	7	11	5	10	1		
	5	5	1	—	—	611	2,517	3,128	360	—	1	1	—	1	2	3	—		
	24	26	8	3	2	217	608	825	—	12	8	2	1	6	8	—	1		
Yhteensä — Summa	1,471	1,236	544	442	76	52,347	180,428	232,775	3,872	957	338	186	403	467	671	424	337		
	2,513	2,547	1,039	1,753	49	14,374	30,986	45,360	5,478	2,629	783	267	427	616	601	80	22		

tiloja och parceller		Tilain ja palsta- tilain		Tiloja ja palstatiloja on erotettu				Tiloista ja palsta- tilloista on siirretty toiseen paikkaan			Palstain luku Skiftenas antal		Kustannuksia, Smk. Kostnader, Fmk.								
tiluksia lagt		Lägen- heternas och par- cellernas		Lägenheter och parceller hava avskilts				Av lägenheterna och parcellerna hava utflyttats			jaon alussa före delningen	jaon jälkeen efter delningen	Kustannuksia ja omkost- nader för skiftet								
		500 ha tai enemmän 500 ha eller däröver 300—alle 500 ha 300—under 500 ha	Yhteensä— summa	keskinäärinen ala— medelareal	luku on laskennan antallet har ökrats	torpparelle— för torpare	metasätöjä— skogslägenheter	rakennattomia tiloja obbyggda lägenheter	itsenäisiä tiloja ja palstatiloja entusiastiljoja ja palstatiloja tidigare avskilda lägenheter o. parceller	itsenäisiksi muodostettuja till självt. lägenheter ombildade	muuta vuokra- alheita andra legoområden mäktigä-alheita backstugumråden torppia— torp	keskinäärin tilaa kontti I medeltal per lägenhet	koko luku— hela antalet	keskinäärin tilaa kontti I medeltal per lägenhet	koko luku— hela antalet	toimintusinsinöörin palkkio förrättningsingenjörrens arvode	varsinaisesta joosta för själva skiftet	muuta kustannuksia jaon johdosta övriga kostnader i följd av skiftet	Yhteensä— summa		
—	2	244	27	186	13	15	9	—	1	—	—	—	—	—	329	1.3	20,594	6,642	112	27,348	
—	—	148	3	148	1	33	35	—	—	—	—	—	—	—	161	1.1	29,153	9,450	12,050	50,653	
—	—	22	0.2	22	—	—	—	—	—	—	—	—	—	—	22	1.0	1,460	490	—	1,950	
—	3	29	108	19	15	1	1	—	—	—	—	—	—	—	41	1.4	5,580	1,912	—	7,492	
—	—	106	3	106	12	61	2	2	2	28	—	—	—	—	116	1.1	23,451	10,450	—	33,901	
1	7	126	164	87	31	22	15	18	—	—	—	—	—	—	182	1.4	11,251	4,476	220	15,947	
1	1	182	14	182	40	114	15	11	1	—	—	—	—	—	237	1.3	53,784	24,580	7,305	85,669	
1	5	194	68	118	48	25	17	1	25	—	—	—	—	—	386	2.0	24,896	7,716	145	32,757	
—	—	193	8	193	67	65	18	5	35	—	—	—	—	—	253	1.3	46,605	17,113	23,875	87,593	
2	—	56	55	35	15	2	5	1	4	—	—	—	—	—	123	2.2	5,684	1,673	—	7,357	
—	—	125	6	124	2	77	3	1	39	—	—	—	—	—	131	1.0	25,348	8,627	2,140	36,115	
2	3	277	33	186	17	99	23	10	6	—	—	—	—	—	443	1.6	22,034	4,163	35,485	61,682	
—	1	436	17	434	25	317	37	—	17	3	—	—	—	—	458	1.1	77,935	16,724	61,168	155,827	
—	—	18	37	11	—	—	2	—	6	—	—	—	—	—	42	2.3	1,580	165	20	1,765	
—	—	28	2	28	—	—	3	2	1	—	—	—	—	—	28	1.0	4,858	889	—	5,747	
3	2	187	51	115	21	28	19	13	—	—	—	—	—	—	337	1.8	25,680	8,508	114	34,302	
—	—	380	7	380	22	79	152	1	21	1	—	—	—	—	452	1.2	71,909	42,795	18,160	132,864	
2	—	198	39	148	15	17	10	6	61	—	—	—	—	—	268	1.4	23,574	9,942	2,840	36,356	
—	—	110	5	110	15	42	26	—	21	—	—	—	—	—	120	1.1	23,562	6,941	—	35,503	
—	—	—	—	—	—	—	—	—	—	—	—	—	—	—	—	—	—	—	—	—	—
—	2	40	92	29	14	10	1	—	4	—	2	1	—	—	73	1.8	9,219	3,695	—	12,914	
—	—	50	14	45	8	24	4	2	7	—	—	—	—	—	75	1.5	15,210	7,736	32,660	55,606	
—	—	69	33	38	9	19	8	—	4	—	—	—	—	—	140	2.0	8,558	2,019	—	10,577	
1	—	119	11	119	22	78	2	—	2	—	—	—	—	—	134	1.1	29,892	5,655	—	35,547	
1	1	188	25	161	13	—	3	—	147	—	—	—	—	—	239	1.3	15,881	8,785	—	24,666	
—	—	42	8	42	2	28	—	1	7	—	—	—	—	—	46	1.1	10,291	4,422	—	14,713	
3	3	237	77	157	40	50	9	1	53	—	—	—	—	—	475	2.0	35,719	23,806	35	59,560	
—	—	304	5	305	39	139	39	1	12	—	—	—	—	—	319	1.0	75,424	15,193	15,550	106,167	
5	7	84	107	55	34	6	8	—	5	—	2	—	—	—	129	1.5	14,694	8,009	1,000	23,703	
—	—	106	10	106	26	62	7	1	1	—	—	—	—	—	116	1.1	27,371	9,967	—	37,338	
—	—	41	0.4	41	1	13	10	—	2	—	—	—	—	—	41	1.0	10,282	1,749	—	12,031	
—	—	—	—	—	—	—	—	—	—	—	—	—	—	—	—	—	—	—	—	—	—
—	—	12	61	8	—	—	1	—	1	—	—	—	—	—	19	1.6	896	450	—	1,346	
—	—	62	7	63	1	41	4	—	10	—	—	—	—	—	64	1.0	15,344	1,768	133	17,245	
1	—	14	47	5	—	4	—	—	1	—	—	—	—	—	23	1.6	1,667	135	—	1,802	
—	—	21	2	21	—	9	—	—	8	—	—	—	—	—	26	1.2	4,566	1,400	—	5,966	
1	—	14	42	9	2	—	—	—	7	—	—	—	—	—	36	2.6	1,662	988	—	2,650	
—	—	61	4	61	8	46	3	—	1	—	2	1	—	—	66	1.1	11,813	880	18,316	31,009	
2	3	202	57	122	12	62	12	3	33	—	—	—	—	—	424	2.1	27,529	9,160	100	36,789	
—	—	296	7	291	37	174	17	—	29	—	—	—	—	—	313	1.1	69,757	20,193	23,290	113,240	
—	2	168	49	126	20	59	21	2	5	—	—	—	—	—	234	1.4	15,020	4,972	15,092	35,084	
—	—	105	9	103	25	53	7	—	2	—	—	—	—	—	111	1.1	25,179	7,099	98,867	131,145	
—	2	11	317	6	—	—	—	—	—	—	—	—	—	—	12	1.1	1,910	843	—	2,753	
1	—	39	21	36	10	8	4	—	7	—	—	—	—	—	49	1.2	11,784	8,638	27,536	47,958	
46	78	4,019	59	2,845	762	528	359	37	495	1	15	5	3	—	6,457	1.6	495,390	203,476	90,094	788,960	
5	3	5,440	95	5,400	1,190	2,090	814	32	467	—	36	8	1	—	6,343	1.2	1,220,074	400,533	691,160	2,311,767	

Lääni, kihlakunta ja kunta Län, härad och kommun	Toimituksen alkaessa oli Vid förrättningens vidtagande förefunnos				Tilusala ha Ägovidd ha			Jaossa on syntynyt tiloja ja palsta- Vid delningen uppkomna lägenheter																
	Toimituksen luku — Antal förrättningar	tiloja ja palstatiiloja lägenheter och parceller	torppia — torp	muuta vuokra-alueita andra legomadden märktupa-alueita backstugvårdnaden	viljeltyä maata — odlad mark	metsämaata — skogsmark	yhteensä — summa	vesiä — vatten	joilla on kaikkiaan maa- vilka omfatta ägor samman-															
									alle 1 ha — under 1 ha	1—under 3 ha	3—under 5 ha	5—under 10 ha	10—alle 20 ha	10—under 20 ha	20—alle 50 ha	20—under 50 ha	50—alle 100 ha	50—under 100 ha	100—alle 200 ha	100—under 200 ha	200—alle 300 ha	200—under 300 ha		
<i>Vehmaan kihlakunta. Vehmo härad.</i>															<b>Turun ja Porin lääni. —</b>									
Iniö .....	1	1	1	—	9	128	137	—	—	—	—	1	—	—	—	—	—	—	1	—				
4	4	—	8	—	6	55	61	—	—	—	3	4	—	—	—	—	—	—	—	—				
Kustavi — Gustafs .....	11	11	1	12	204	1,272	1,476	—	10	3	2	2	3	2	4	7	—	—	—	—				
16	15	8	11	1	34	214	248	—	3	6	3	1	3	4	1	—	—	—	—	—				
Laitila — Letala .....	48	50	16	15	9	1,489	5,475	6,964	4	18	17	7	13	22	18	17	17	8	—	—				
24	35	9	11	—	208	677	885	—	8	11	6	13	9	9	3	—	—	—	—	—				
Lokalahti — Lokalaks .....	8	8	2	1	—	184	497	681	27	3	2	1	2	1	5	2	1	1	—	—				
13	11	6	20	—	28	48	76	—	15	4	1	3	3	3	—	—	—	—	—	—				
Pyhämaa .....	2	2	—	—	25	126	151	—	—	3	—	—	1	1	4	—	—	—	—	—				
4	4	1	10	—	6	17	23	—	7	1	1	2	—	—	—	—	—	—	—	—				
Pyhärinta .....	5	5	2	—	111	350	461	—	—	1	3	2	4	3	2	1	—	—	—	—				
9	9	3	15	—	25	93	118	—	13	1	—	3	1	1	—	—	—	—	—	—				
Taivassalo — Töfsala .....	12	12	2	—	163	526	689	—	3	3	3	7	8	5	3	1	—	—	—	—				
30	30	7	32	—	58	155	213	—	29	8	6	4	4	2	—	—	—	—	—	—				
Vehmaa — Vehmo .....	16	16	3	3	—	528	1,058	1,586	11	5	5	2	3	5	5	7	3	1	—	—				
12	12	7	15	1	12	30	42	—	15	8	—	1	1	—	—	—	—	—	—	—				
Velkua .....	2	4	7	3	2	5	64	69	—	5	—	—	4	3	—	—	—	—	—	—				
2	2	—	—	—	5	77	82	—	1	—	—	1	—	2	—	—	—	—	—	—				
Uudenkaupungin maas. Nystads lf. ....	19	20	3	7	3	455	1,462	1,917	—	8	6	3	6	4	6	8	5	1	—	—				
12	12	—	17	3	23	44	67	—	16	2	1	1	3	—	—	—	—	—	—	—				
<i>Mynämäen kihlakunta. Virvo härad.</i>																								
Askainen — Villnäs .....	12	12	3	9	1	361	830	1,191	44	5	8	—	3	1	4	7	2	1	—	—				
8	8	5	10	—	137	181	318	—	2	23	8	1	4	3	5	1	—	—	—	—				
Houtskari — Houtskär .....	1	1	—	—	—	11	105	116	—	—	—	—	1	—	—	—	—	—	—	—				
2	2	—	1	—	36	124	160	—	—	—	—	—	—	—	—	—	—	—	—	—				
17	17	4	12	3	47	71	118	—	11	3	2	1	6	—	—	—	—	—	—	—				
Korpo .....	10	10	—	1	1	120	586	706	—	4	8	1	3	1	2	8	—	—	—	—				
8	8	1	9	1	13	61	74	—	2	8	3	1	2	—	—	—	—	—	—	—				
Lemu — Lemo .....	6	6	—	4	—	206	248	454	—	3	2	2	2	—	—	3	2	—	—	—				
8	14	2	7	—	36	41	77	—	5	5	5	1	—	1	—	—	—	—	—	—				
Merimasku .....	2	2	1	—	—	57	206	263	—	—	—	—	—	2	—	—	—	—	—	—				
3	3	3	8	—	17	39	56	—	4	4	—	1	—	2	—	—	—	—	—	—				
Mietoinen — Mietois .....	20	20	1	9	—	432	1,247	1,679	—	12	10	6	5	4	7	9	4	—	—	—				
24	24	6	13	1	90	52	142	—	15	6	1	4	5	1	—	—	—	—	—	—				
Mynämäki — Virvo .....	52	52	17	19	1	1,105	3,716	4,821	7	17	11	5	14	12	16	28	12	1	—	—				
84	92	35	63	5	259	576	835	—	74	33	17	23	13	6	2	—	—	—	—	—				
Nauvo — Nagu .....	6	6	—	—	—	81	609	690	—	—	2	—	3	2	1	3	—	—	—	—				
50	50	—	10	—	35	84	119	—	50	17	3	4	—	1	—	—	—	—	—	—				
Rymättylä — Rimito .....	44	47	20	29	—	891	3,669	4,560	83	22	14	5	12	19	7	23	10	3	—	—				
53	53	25	41	5	87	295	382	—	29	20	7	9	8	5	—	—	—	—	—	—				



Lääni, kihlakunta ja kunta Län, härad och kommun	Toimitusten luku — Antal förättningar	Toimituksen alkaessa oli Vid förättningens vidtagande förefunnos				Tilusala ha Ägovidd ha				Jaossa on syntynyt tiloja ja palsta Vid delningen uppkomma lägenheter									
		filloja ja palstareita lägenheter och parceller	torppia — torp	rakennus-alueita bäckstugumaiden	muuta vuokra-alueita andera legområden	villellyt maata — odlad mark	metsämaita — skogsmark	yhteensä — summa	vesiä — vatten	joilla on kaikkiaan maa- vilka omfatta ägor samman									
										alle 1 ha — under 1 ha	1—alle 3 ha 1—under 3 ha	3—alle 5 ha 3—under 5 ha	5—alle 10 ha 5—under 10 ha	10—alle 20 ha 10—under 20 ha	20—alle 50 ha 20—under 50 ha	50—alle 100 ha 50—under 100 ha	100—alle 200 ha 100—under 200 ha	200—alle 300 ha 200—under 300 ha	
<i>Pielikön kihlakunta. Pielikis härad.</i>																			
Kaarina — S:t Karins	29	29	4	5	3	838	1,122	1,960	15	27	6	5	4	7	11	11	5	—	
Kakskerta	33	36	3	11	11	110	86	196	—	30	11	1	4	1	4	—	—	—	
Karuna	10	10	—	—	3	156	538	694	—	6	5	1	1	3	4	1	—	1	
Kuushoto — Kustö	6	9	2	1	9	33	133	166	191	4	6	3	1	2	4	—	—	—	
Paimio — Pemar	21	21	11	12	4	854	1,558	2,412	—	14	1	3	4	6	8	11	1	1	
Parainen — Pargas	20	20	8	15	4	36	73	109	—	16	3	1	4	3	—	—	—	—	
Piikkiö — Piikkis	11	11	1	9	11	254	521	775	—	12	4	9	1	2	3	4	—	1	
Sauvo — Sagu	3	3	—	1	1	4	—	4	—	3	1	—	—	—	—	—	—	—	
Paimio — Pemar	52	52	16	22	3	1,445	3,193	4,638	—	27	18	11	20	11	13	23	14	1	
Parainen — Pargas	59	68	18	52	5	172	120	292	—	50	17	8	11	3	4	—	—	—	
Piikkiö — Piikkis	26	27	3	3	4	775	1,720	2,495	—	19	12	2	3	8	7	10	6	1	
Sauvo — Sagu	30	30	2	11	15	44	72	116	—	33	3	2	3	3	1	—	—	—	
Halikon kihlakunta. Halikko härad.	23	23	—	—	2	859	1,530	2,389	—	12	10	5	1	5	5	13	2	—	
Angelniemi	26	32	—	—	2	91	165	256	—	22	10	5	5	5	1	—	—	—	
Dragstjärn	53	53	5	33	2	1,583	3,301	4,884	—	32	17	5	8	8	6	33	14	—	
Finby	62	64	16	57	2	102	129	231	—	60	6	11	7	4	2	—	—	—	
Angelniemi	4	4	10	1	3	214	1,020	1,234	—	2	1	1	1	3	4	—	2	—	
Dragstjärn	4	4	2	7	14	9	13	22	—	21	1	1	1	—	—	—	—	—	
Finby	5	5	3	—	1	125	367	492	—	2	2	4	5	1	1	2	2	—	
Halikko	4	4	1	5	1	4	3	7	—	4	3	—	—	—	—	—	—	—	
Hiittinen — Hiitis	1	1	2	1	—	73	166	239	—	1	1	—	2	—	—	—	1	—	
Kemijoki — Kimito	6	6	—	1	1	20	22	42	—	2	3	1	1	2	—	—	—	—	
Kuuskajoki	36	36	4	12	—	930	2,412	3,342	—	20	7	5	9	15	17	10	10	1	
Muurla	17	21	8	16	3	94	105	199	—	17	7	2	5	5	2	—	—	—	
Pertteli — S:t Bertils	3	3	—	4	—	22	529	551	—	1	—	—	—	1	2	1	1	—	
Suomusjärvi	4	3	—	4	—	1	2	3	—	4	1	—	—	—	—	—	—	—	
Uusikaupunki — Kimito	20	21	17	6	3	650	1,798	2,448	—	3	6	5	10	7	14	8	8	1	
Vestankylä — Kimito	17	17	7	6	9	81	138	219	—	9	3	4	2	7	2	—	—	—	
Kuuskajoki	23	24	15	7	—	1,098	3,122	4,220	—	5	6	4	7	13	18	7	7	6	
Kuusjärvi	21	21	20	4	—	270	615	885	—	6	3	5	6	7	14	2	1	—	
Kuusjärvi	9	10	9	—	—	805	3,884	4,689	—	—	1	1	7	9	14	1	1	1	
Kuusjärvi	38	37	65	52	1	828	2,424	3,252	—	36	12	5	16	31	35	2	—	—	
Kuusjärvi	17	17	1	5	—	851	843	1,694	—	10	7	7	4	5	9	7	3	1	
Muurla	29	29	14	31	—	268	524	792	—	28	7	4	4	6	11	1	—	—	
Muurla	6	6	6	4	—	201	481	682	6	6	1	—	5	1	6	1	—	—	
Perniö — Bjärnä	11	11	14	7	—	93	161	254	—	7	2	3	3	6	3	1	—	—	
Pertteli — S:t Bertils	37	37	11	10	4	2,334	7,357	9,691	—	6	14	6	14	20	10	12	11	4	
Pertteli — S:t Bertils	42	55	40	39	10	346	438	784	—	38	22	10	16	27	8	1	—	—	
Suomusjärvi	24	24	9	2	—	1,308	1,834	3,142	—	3	11	5	7	9	5	12	6	1	
Suomusjärvi	25	25	43	22	1	843	1,206	2,049	—	20	10	4	2	15	21	3	2	1	
Uusikaupunki — Kimito	28	28	26	9	—	1,122	3,992	5,114	—	12	6	2	8	27	14	4	13	4	
Uusikaupunki — Kimito	28	28	30	22	6	191	447	638	—	20	8	4	8	15	9	—	—	—	
Uusikaupunki — Kimito	18	24	8	1	—	715	1,314	2,029	—	4	4	1	7	13	9	3	7	1	
Uusikaupunki — Kimito	18	18	23	12	—	302	478	780	—	11	6	2	5	14	6	—	—	—	
Vestankylä	16	16	13	1	5	343	2,016	2,359	—	2	3	3	6	5	4	5	8	1	
Vestankylä	3	3	1	1	1	14	11	25	—	1	1	—	1	1	—	—	—	—	



Lääni, kihlakunta ja kunta Län, härad och kommun	Toimitusten luku — Antal förrättningar	Toimituksen alkaessa oli Vid förrättningens vidtagande förefunnos					Tilusala ha Ägovidd ha			Jaossa on syntynyt tiloja ja palsta- Vid delningen uppkomna lägenheter och joilla on kaikkiaan maa- vilka omfatta ägor samman-									
		tiloja ja palstoja lägenhetet och parceller	korppia — torp	määrätyt alueet backstuguumråden	muuta vuokra-alueita andra lagoonråden	viljeltyä maata — odlat mark	mekaanilla — skogsmark	yhteensä — summa	vesiä — vatten	alle 1 ha — under 1 ha	1—alle 3 ha 1—under 3 ha	3—alle 5 ha 3—under 5 ha	5—alle 10 ha 5—under 10 ha	10—alle 20 ha 10—under 20 ha	20—alle 50 ha 20—under 50 ha	50—alle 100 ha 50—under 100 ha	100—alle 200 ha 100—under 200 ha	200—alle 300 ha 200—under 300 ha	300—alle 500 ha 300—under 500 ha
<i>Ulvilan kihlakunta. Ulfaby härad.</i>																			
Ahlainen — Hvittisbofjärd	44	44	34	51	6	1,488	4,106	5,594	—	65	13	5	11	26	27	7	13	3	
Eura	26	27	13	21	—	388	928	1,316	50	55	18	12	5	13	19	2	—	1	
Eurajoki — Euraäänne	20	22	19	16	1	137	303	440	—	19	3	5	7	17	3	—	—	—	
Hinnerjoki	41	42	20	27	—	1,242	4,318	5,560	74	20	16	16	20	10	19	17	11	5	
Honkilahti	35	37	65	96	—	615	937	1,552	—	87	33	9	13	23	36	2	—	—	
Kiukainen — Kiukais	10	11	5	1	—	182	782	964	—	2	1	4	3	8	4	5	2	—	
Kullaa — Kulla	11	13	15	27	—	97	212	309	—	24	5	1	3	6	6	—	—	—	
Lappi	13	13	7	—	6	530	1,760	2,290	—	3	3	1	2	8	11	6	4	4	
Luvia	22	23	7	5	—	151	479	630	—	16	6	6	8	16	8	—	—	—	
Merikarvia — Sastmola	57	64	70	50	—	3,555	5,367	8,922	—	35	24	11	31	29	24	15	26	12	
Nakkila	26	27	54	73	—	418	415	833	—	67	30	14	27	17	8	—	—	—	
Noormarkku — Norrmark	15	16	11	10	14	1,017	6,355	7,372	—	5	10	10	11	10	4	5	3	5	
Pomarkku — Påmark	4	8	12	—	5	244	1,471	1,715	—	1	—	—	—	10	2	1	1	2	
Rauman maas. — Raumo l.f.	32	34	22	7	—	1,023	3,923	4,946	12	9	4	5	9	20	13	5	15	7	
Siikainen — Siikais	18	19	31	20	—	149	510	659	7	17	2	4	4	20	11	—	—	—	
Ulvila — Ulfaby	14	14	2	1	1	411	1,586	1,997	—	1	3	2	9	5	6	6	3	1	
	7	8	1	17	7	25	97	122	—	14	1	2	3	5	1	—	—	—	
	5	5	2	—	1	40	91	131	—	1	3	—	1	5	1	—	—	—	
	10	10	2	3	7	121	651	772	—	2	2	3	5	2	1	2	8	—	
	5	5	2	—	1	40	91	131	—	1	3	—	1	5	1	—	—	—	
	58	59	64	43	2	1,690	3,026	4,716	47	35	28	32	18	32	12	20	11	1	
	53	56	61	63	2	375	315	690	—	50	41	21	24	14	7	—	—	—	
	26	27	6	11	—	631	3,408	4,039	—	11	6	3	3	7	17	4	11	—	
	15	15	2	13	2	76	324	400	—	15	—	—	4	3	4	3	3	—	
	7	7	8	3	—	101	859	960	—	1	—	—	3	3	8	3	3	—	
	6	6	2	4	—	15	60	75	—	—	1	1	1	2	2	—	—	—	
	34	34	14	19	5	1,983	3,564	5,547	385	27	19	8	15	11	10	13	8	2	
	22	17	19	60	2	123	255	378	—	50	15	2	8	8	1	—	—	—	
	25	25	17	27	—	731	3,565	4,296	22	33	9	3	9	13	32	8	7	3	
	36	34	29	106	—	193	742	935	—	104	16	4	11	14	14	—	—	—	
	9	9	—	—	—	211	956	1,167	—	1	—	2	1	3	4	2	6	—	
	1	1	—	—	—	7	27	34	—	—	—	—	—	—	—	—	—	—	
	29	29	19	67	—	915	2,399	3,314	—	57	21	11	15	12	13	10	5	3	
	11	13	47	25	2	1,122	1,005	2,127	11	19	19	14	14	24	5	—	—	—	
<i>Ikaalisten kihlakunta. Ikaalis härad.</i>																			
Hongonjoki	12	12	16	2	1	447	2,080	2,527	—	3	5	2	7	4	3	5	4	1	
Hämeenkyrö — Tavastkyrö	15	15	16	3	6	80	183	263	—	4	6	4	8	4	2	1	—	—	
Ikaalinen — Ikaalis	42	40	36	8	8	1,584	4,726	6,310	—	9	13	5	15	17	27	20	12	4	
	60	61	70	29	2	572	1,045	1,617	—	53	26	13	19	21	26	1	—	—	
	89	90	100	44	7	2,782	12,154	14,936	—	32	49	32	29	46	41	35	40	7	
	114	117	188	113	20	817	2,884	3,701	—	81	44	22	70	68	30	5	2	—	











tiloja och parceller		Tilain ja palsta- tilain		Tiloja ja palstatiloja on erotettu				Tiloista ja palsta- tiloista on siirretty toiseen paikkaan				Palstain luku		Kustannuksia, Smk.							
tiluksia lagt		Lägen- heternas och par- cellernas		Lägenheter och parceller hava avskilts				Av lägenheterna och parcellerna hava utflyttats				jaon allussa före delningen	jaon jälkeen etter delningen	Kostnader, Fmk.							
500 ha tai enemmän 500 ha eller däröver 300—alle 500 ha 300—under 500 ha	yhteensä — summa	keskimääräinen ala — medelareal	luku on lisäantanut antaleet har ökat	torppareille — för torpare	näktuparaisille för backstugusittare	mulle tilaktonille för andra oboantna	metsätiloja — skogsägenheter	rakennattomia tiloja obebyggda lägenheter	entisiä tiloja ja palstatiloja tidigare avskilda lägenheter o. parceller	itsenäisiksi muodos- tettuja	till självt. lägenheter ombildade	milla vuokra-alueita andra lagonnanden	koskimäärin tilaa kohti i medeltal per lägenhet	koko luku — hela antalet	koko luku — hela antalet	förlämningsingenjörrens arvode	kolonitsinsindörens patkio	varsinisesta jaosta för sålva skiftet	övrige kostnader i följd av skiftet	mutia kustannuksia jaon johdosta	yhteensä — summa
1	4	33	139	21	11	2	3	—	1	—	5	1	—	—	62	1.9	2,135	166	136	2,437	
—	—	17	10	17	4	10	1	1	—	—	—	—	—	—	22	1.3	2,723	303	—	3,026	
2	—	177	48	118	41	5	10	3	54	1	2	—	6	293	1.7	17,015	3,205	70	20,290		
—	—	57	13	57	30	10	5	9	9	—	2	1	—	75	1.3	14,261	4,435	16,526	35,222		
—	—	115	40	82	20	27	8	1	4	—	1	1	—	272	2.4	13,419	4,612	—	18,031		
—	—	15	11	15	8	2	—	—	3	—	—	—	—	20	1.3	3,771	1,242	—	5,013		
1	1	67	43	54	20	4	19	—	6	—	—	—	—	104	1.5	5,719	930	35	6,684		
—	—	58	13	58	22	14	9	4	1	—	—	—	—	80	1.4	10,651	4,764	—	15,415		
2	—	127	49	90	27	6	16	4	27	—	—	—	—	190	1.5	8,972	1,419	325	10,716		
—	—	146	11	144	62	56	9	4	8	—	2	—	—	169	1.2	27,874	9,597	3,442	40,913		
—	—	30	37	20	2	2	3	1	11	—	2	2	—	44	1.5	1,741	150	179	2,070		
—	—	135	6	135	42	35	5	1	4	—	1	1	—	307	2.3	19,078	4,291	4,626	27,995		
1	—	15	63	8	2	3	—	1	3	—	—	—	—	30	2.0	2,080	829	99	3,008		
—	—	121	8	121	44	39	15	2	8	—	1	3	—	161	1.3	19,371	7,158	5,603	32,132		
—	—	44	34	27	3	10	8	1	3	—	—	—	—	65	1.5	7,007	1,995	292	9,294		
—	—	61	5	61	11	17	25	4	4	—	—	—	—	66	1.1	12,295	3,542	—	15,837		
—	—	34	28	23	7	5	5	5	6	—	—	—	—	46	1.4	2,744	586	170	3,500		
—	—	41	6	41	9	24	—	1	1	—	—	—	—	47	1.1	8,815	3,802	—	12,617		
—	—	79	32	53	8	4	20	4	17	—	—	—	—	116	1.5	8,684	1,440	120	10,244		
—	—	27	7	27	—	10	6	—	11	—	—	—	—	27	1.0	5,500	1,575	—	7,075		
1	—	183	27	113	22	33	30	—	18	1	—	—	1	402	2.2	21,649	4,879	1,623	28,151		
—	—	116	3	116	35	35	15	4	9	—	2	—	—	188	1.6	27,091	7,504	12,209	46,804		
1	—	74	41	44	2	8	17	1	12	—	—	—	1	150	2.0	8,350	1,992	170	10,512		
—	—	27	2	27	2	18	2	—	2	—	—	—	—	33	1.2	6,302	1,708	—	8,010		
4	—	185	43	117	60	21	14	2	17	—	—	—	—	272	1.5	26,977	6,830	215	34,022		
—	—	102	8	101	47	38	3	3	9	—	—	—	—	182	1.8	30,316	10,266	99,266	139,848		
—	—	43	45	23	13	2	3	—	2	—	9	—	—	70	1.6	7,012	1,880	320	9,212		
—	—	48	3	48	13	26	1	1	5	—	—	—	—	64	1.3	10,435	2,910	—	13,345		
—	—	20	40	11	5	2	1	—	1	—	—	—	—	32	1.6	3,037	600	110	3,747		
—	—	26	5	26	—	11	6	—	1	—	—	—	—	40	1.5	4,588	875	—	5,463		
—	—	103	37	65	10	4	29	3	18	—	—	—	—	240	2.3	10,372	1,710	548	12,630		
—	—	126	3	126	31	74	11	1	7	—	—	—	—	158	1.3	30,443	4,955	4,782	40,180		
2	1	67	58	51	20	26	5	—	—	5	1	—	—	122	1.8	8,372	—	—	8,372		
—	—	28	4	28	3	21	3	—	1	—	—	—	—	55	2.0	7,042	1,745	—	8,787		
2	—	92	32	57	25	14	9	—	5	—	—	—	—	162	1.7	14,478	2,925	919	18,322		
—	—	27	5	27	11	7	5	—	3	—	—	—	—	36	1.3	8,463	2,334	—	10,797		
4	—	156	45	97	16	7	15	6	36	—	—	—	4	217	1.4	13,691	2,339	595	16,625		
—	—	140	7	140	40	77	9	1	13	—	—	—	—	173	1.2	29,985	7,848	—	37,833		
1	—	63	26	36	12	16	2	—	6	—	—	—	—	98	1.6	8,652	1,644	480	10,776		
—	—	52	4	52	11	31	9	—	—	—	—	—	—	58	1.1	10,580	3,130	—	13,710		





Lääni, kihlakunta ja kunta Län, härad och kommun	Toimitusten luku — Antal förrättningar	Toimituksen alkaessa oli Vid förrättningens vidtagande förefunnos					Tilusala ha Ägovidd ha			Jaossa on syntynyt tiloja ja palsta- Vid delningen uppkomna lägenheter											
		tiloja ja palstatiloja lägenheter och parceller	torppia — torp	muuta viokka-alueita andera legområden mökkupa-alueita backstugområden	viljeltyä maata — odlad mark	metsämaata — skogsmark	yhteensä — summa	vesiä — vatten	joilla on kaikkiaan maa- vilka omfatta ägor samman-												
									alle 1 ha — under 1 ha	1—alle 3 ha 1—under 3 ha	3—alle 5 ha 3—under 5 ha	5—alle 10 ha 5—under 10 ha	10—alle 20 ha 10—under 20 ha	20—alle 50 ha 20—under 50 ha	50—alle 100 ha 50—under 100 ha	100—alle 200 ha 100—under 200 ha	200—alle 300 ha 200—under 300 ha	300—alle 400 ha 300—under 400 ha			
Kuorevesi	16	16	21	—	686	6,579	7,265	—	2	1	1	2	4	14	5	5	4				
	30	31	45	8	148	1,130	1,278	—	4	7	2	4	18	19	5	1	—				
Kuru	31	31	35	9	687	7,133	7,820	—	9	5	10	14	17	13	8	13	5				
	71	72	71	57	330	1,237	1,567	—	35	32	12	24	17	26	1	1	—				
Mänttä	—	—	—	—	—	—	—	—	—	—	—	—	—	—	—	—	—				
	2	2	1	1	3	4	7	—	1	—	—	1	—	—	—	—	—				
Orivesi	22	22	9	4	429	3,484	3,913	—	3	5	5	7	2	5	7	10	3				
	28	15	22	24	218	642	860	—	23	33	3	3	9	10	2	2	—				
Ruovesi	87	87	106	24	2,551	19,827	23,378	163	18	14	12	14	43	59	26	28	16				
	121	122	102	105	2	471	2,950	3,421	84	33	7	32	35	38	9	3	—				
Teisko	48	48	45	22	2,116	10,088	12,204	—	18	21	4	15	13	22	9	19	8				
	93	93	63	51	376	1,395	1,771	—	50	26	12	15	27	25	5	—	—				
Vilppula	35	35	27	5	991	8,940	9,931	56	4	8	2	14	15	14	18	12	5				
	61	64	51	52	466	1,153	1,619	—	48	20	13	12	16	34	6	—	—				
<i>Pirkkalan kihlakunta. Birkkala härad.</i>																					
Kangasala	106	107	33	79	11	2,972	11,346	14,318	—	92	26	19	14	19	26	35	9				
	131	132	32	93	14	317	780	1,097	—	92	33	11	11	18	8	3	1				
Lempäälä	86	87	24	44	—	2,498	8,041	10,539	—	80	16	9	12	14	23	38	2				
	117	121	46	132	11	347	824	1,171	—	138	22	11	11	21	23	1	—				
Messukylä — Messuby	30	31	4	19	18	829	3,432	4,261	—	37	8	3	4	9	13	4	3				
	56	56	20	154	—	159	223	382	—	165	7	3	7	5	6	—	—				
Pirkkala — Birkkala	80	85	45	60	27	2,526	10,628	13,154	—	101	30	15	12	14	26	34	18				
	96	97	28	84	19	224	485	709	—	156	24	3	15	8	3	—	—				
Pälkäne	10	10	—	—	—	249	881	1,130	17	15	7	8	—	5	1	4	1				
	97	97	19	128	—	217	288	505	—	138	15	9	10	10	7	—	—				
Sahalahti	13	13	3	11	—	407	1,422	1,829	—	7	7	1	1	2	1	7	1				
	43	43	17	60	—	84	133	217	—	53	14	5	4	6	1	—	—				
Tottijärvi	6	6	2	9	—	139	343	482	—	7	4	1	1	—	6	1	—				
	12	9	7	7	2	17	245	262	—	7	—	2	4	1	2	2	—				
Vesilahti — Vesilaks	114	119	43	49	7	2,839	8,599	11,438	—	76	27	11	27	41	46	53	7				
	145	162	143	171	4	717	2,231	2,948	—	149	73	26	48	43	35	1	—				
Ylöjärvi	58	62	54	41	9	3,026	10,438	13,464	—	33	22	9	15	18	24	12	12				
	62	64	21	48	5	126	365	491	—	55	16	6	13	13	5	—	—				
<i>Tammelan kihlakunta. Tammela härad.</i>																					
Akaa — Akkas	33	35	6	23	8	1,003	2,883	3,886	—	25	14	3	7	7	9	8	3				
	15	15	—	25	3	8	2	10	—	28	3	—	—	—	—	10	—				
Humppila	10	9	7	—	1	852	2,144	2,996	—	2	2	2	1	5	23	—	3				
	18	18	14	31	1	101	111	212	—	31	7	2	2	5	3	—	—				
Jokioinen — Jokkis	5	7	63	24	—	2,409	4,259	6,668	—	19	11	5	7	19	69	5	1				
	11	11	—	10	2	14	10	24	—	8	7	2	—	—	—	—	—				
Kalvola	21	22	17	5	1	2,940	14,562	17,502	—	6	4	1	5	7	25	7	2				
	47	47	45	53	—	395	907	1,302	—	57	6	3	3	15	28	2	—				

tiloja och parceller		Tilain ja palstatilain		Tiloja ja palstatiloja on erotettu				Tiloista ja palstatiloista on siirretty toiseen paikkaan				Palstain luku Skiftenas antal		Kustannuksia, Smk. Kostnader, Fmk.							
tiluksia lagt		Lägenheternas och parcellernas		Lägenheter och parceller hava avskilts				Av lägenheterna och parcellerna hava utiyllyttats				jaon alussa före delningen		jaon jälkeen efter delningen		Kustannuksia, Smk. Kostnader, Fmk.					
		keskimääräinen ala — medelareal		koppareille — för torpare				itsenäiseksi muodotettuja till självst. lägenheter ombildade				koko luku — hela antalet		keskimäärin tilaa kohti i medeltal per lägenhet		koko luku — hela antalet		toimintusnsuöörin palkkio föräktningensuöörrens arvode			
		luku on lisäantunut antalet har ökat		mukautuslille för bäckstuguställare				entisiä tiloja ja palstatiloja tidigare avskiltda lägenheter o. parceller rakentamattomia tiloja ovellydettä lägenheter				koko luku — hela antalet		keskimäärin tilaa kohti i medeltal per lägenhet		varsinnsassa jaosta för skifta skiftet		mutia kustannuksia jaon johdosta övriga kostnader i följd av skiftet			
yhteensä — summa																		yhteensä — summa			
500 ha tai enemmän		300—alle 500 ha		300—alle 500 ha		800—under 500 ha															
1	5	44	165	28	21	1	2	2	3	—	—	—	—	78	1.8	6,762	6,020	—	—	12,782	
—	—	60	21	60	45	8	—	—	5	—	—	—	—	81	1.4	18,128	8,639	—	—	26,767	
4	2	100	78	69	37	9	18	2	2	—	—	—	—	119	1.2	10,746	5,717	—	—	16,463	
—	—	148	11	148	71	57	10	1	7	—	—	—	—	158	1.1	46,438	18,735	—	—	65,173	
—	—	2	4	2	1	1	—	—	—	—	—	—	—	3	1.5	957	250	—	—	1,207	
1	1	49	80	27	7	5	7	2	6	—	—	—	—	103	2.1	6,250	2,259	—	—	8,509	
—	—	85	10	85	23	24	32	1	1	—	—	—	—	118	1.4	26,375	10,690	—	—	37,065	
15	6	251	90	164	103	24	25	2	2	2	2	—	—	370	1.5	35,100	18,059	1,100	—	54,259	
1	—	242	14	242	104	94	14	2	13	—	—	—	—	284	1.2	66,491	38,257	4,800	—	109,548	
8	2	139	88	91	45	22	5	1	13	1	2	—	—	234	1.7	14,348	7,690	500	—	22,538	
1	4	160	11	160	63	50	22	1	19	—	—	—	—	168	1.1	40,636	14,990	—	—	55,626	
—	—	97	103	62	30	7	18	—	7	—	—	—	—	124	1.3	13,628	5,564	985	—	20,177	
—	—	149	11	149	64	61	17	—	5	—	—	—	—	169	1.1	38,491	21,603	4,000	—	64,094	
5	3	281	51	175	36	82	26	3	27	—	—	2	—	455	1.6	30,535	4,640	3,217	—	38,392	
—	—	177	6	177	34	92	28	1	11	—	—	1	—	194	1.1	59,850	11,991	9,830	—	81,671	
4	1	227	46	142	25	75	14	4	23	—	—	1	3	500	2.2	27,632	4,146	—	—	31,778	
—	—	227	5	227	46	133	26	1	14	—	—	—	—	253	1.1	49,123	10,917	—	—	60,040	
1	1	87	49	58	5	19	20	1	8	—	—	—	2	143	1.6	8,814	2,665	8,860	—	20,339	
—	—	193	20	193	20	154	15	—	3	—	—	—	—	193	1.0	27,358	9,465	2,288	—	39,111	
2	2	268	49	185	43	60	51	3	17	—	—	2	3	624	2.3	27,217	9,366	17,900	—	54,483	
—	—	212	3	212	30	83	56	—	31	—	—	—	—	221	1.0	38,445	12,260	240	—	50,945	
—	—	44	26	34	—	5	7	1	21	—	—	—	—	67	1.5	3,661	990	172	—	4,823	
—	—	189	3	189	21	131	21	—	10	—	—	—	—	216	1.1	37,380	5,116	2,995	—	45,491	
—	—	29	63	16	3	11	—	—	3	—	—	—	—	48	1.7	3,606	420	670	—	4,696	
—	—	83	3	83	17	61	1	—	2	—	—	—	—	86	1.0	18,287	3,675	78	—	22,040	
—	—	21	23	15	2	9	1	1	1	—	—	—	—	40	1.9	1,776	780	—	—	2,556	
—	—	18	14	18	7	7	2	—	1	—	—	—	—	19	1.1	4,507	1,640	—	—	6,147	
1	—	309	37	203	80	69	14	5	27	—	—	—	—	782	2.5	41,490	6,126	—	—	47,616	
—	—	376	8	376	123	196	17	2	16	—	—	—	—	443	1.2	73,710	9,815	—	—	83,525	
13	1	180	75	122	53	43	14	—	9	—	—	—	—	330	1.8	18,406	8,022	7,080	—	33,508	
—	—	108	5	108	21	48	29	—	6	—	—	—	—	115	1.1	25,703	7,745	3,615	—	37,063	
—	—	87	45	52	7	23	14	1	8	—	—	—	—	145	1.8	8,867	1,389	—	—	10,256	
—	—	31	1	31	—	25	6	—	—	—	—	—	—	38	1.3	5,086	1,310	—	—	6,396	
2	—	44	68	34	8	—	24	1	—	—	—	—	—	91	2.1	4,488	3,190	127	—	7,805	
—	—	50	4	50	14	31	4	—	1	—	—	—	—	85	1.7	10,640	2,862	3,530	—	17,032	
1	2	140	48	133	63	24	43	3	—	4	—	—	—	202	1.4	32,392	35,753	40	—	68,185	
—	—	17	2	17	1	10	4	—	2	—	—	—	—	17	1.0	5,554	1,195	—	—	6,749	
3	6	70	250	49	20	5	8	6	9	—	—	—	—	130	1.9	13,192	3,891	627	—	17,710	
—	—	114	11	114	42	52	14	—	1	—	—	—	—	160	1.4	28,119	11,424	240	—	39,783	



Lääni, kihlakunta ja kunta Län, härad och kommun	Toimituksen luku — Antal förrättningar	Toimituksen alkaessa oli Vid förrättningens vidtagande förefunnos				Tilusala ha Ägoviidd ha				Jaossa on syntynyt tiloja ja palsta- Vid delningen uppkomma lägenheter										
		tiloja ja palstatiloja lägenhetet och parceller	torppia — torp	näkkipa-alueita backstugumråden	muilla vuokra-alueilla andra legområden	viljeltyä maata — odlad mark	metsämaata — skogsmark	yhteensä — summa	yesii — vatten	alle 1 ha — under 1 ha	1—alle 3 ha 1—under 3 ha	3—alle 5 ha 3—under 5 ha	5—alle 10 ha 5—under 10 ha	10—alle 20 ha 10—under 20 ha	20—alle 50 ha 20—under 50 ha	50—alle 100 ha 50—under 100 ha	100—alle 200 ha 100—under 200 ha	200—alle 300 ha 200—under 300 ha	joilla on kaikkiaan maa- vilka omfatta ägor samman-	
Kylmäkoski .....	37	37	20	27	10	2,500	7,886	10,386	—	30	7	7	12	8	12	14	11	7		
	24	24	6	21	3	99	328	427	—	19	3	—	3	4	6	1	1	—		
Somerniemi — Sommarnäs	5	5	1	—	1	94	554	648	—	—	2	2	—	2	—	2	3	—		
	13	13	21	10	—	211	358	569	—	8	3	3	—	17	6	—	—	—		
Somero .....	73	75	42	44	22	5,023	9,364	14,387	—	42	13	12	21	30	30	24	27	7		
	134	144	111	130	3	1,608	3,174	4,782	—	111	26	21	28	53	56	1	—	—		
Sääksmäki .....	42	43	2	15	10	1,855	2,694	4,549	—	17	5	6	6	13	18	18	12	2		
	90	91	30	74	4	374	655	1,029	—	75	21	11	6	19	15	1	—	—		
Tammela .....	69	84	63	69	6	3,130	9,413	12,543	—	87	19	12	12	28	58	13	29	13		
	95	95	54	107	1	441	815	1,256	—	94	18	4	14	29	17	2	1	—		
Urjala — Urdiala .....	79	70	36	42	2	5,694	17,502	23,196	—	44	13	16	8	32	35	18	26	11		
	98	99	53	115	4	567	1,057	1,624	—	120	19	12	16	14	27	3	1	—		
Ypäjä .....	12	19	71	39	—	2,983	2,810	5,793	—	30	20	10	10	88	3	4	—	—		
	24	24	21	36	—	184	270	454	—	32	12	4	10	11	2	—	—	—		
<i>Hauhon kihlakunta. Hauho härad.</i>																				
Hattula .....	40	45	3	40	—	1,063	5,897	6,960	—	41	4	—	2	11	11	9	28	3		
	116	116	43	118	—	338	1,075	1,413	—	107	20	15	18	13	11	1	1	—		
Hauho .....	72	72	31	83	—	2,741	9,195	11,936	—	103	16	9	12	9	24	37	16	2		
	76	76	19	94	3	160	263	423	—	94	18	4	7	4	5	2	—	—		
Hausjärvi .....	50	56	24	16	7	2,085	8,647	10,732	—	26	19	6	14	21	27	21	18	4		
	134	135	47	131	18	520	1,418	1,938	—	168	36	7	13	27	23	2	2	—		
Hämeenlinnan maas. — Ta- vastehus lf. ....	9	9	—	38	—	232	1,020	1,252	—	38	—	1	1	1	2	2	7	—		
	7	7	6	5	—	21	76	97	—	3	1	—	2	3	1	—	—	—		
Janakkala .....	38	37	9	4	—	1,423	5,061	6,484	—	14	14	6	11	13	23	14	12	4		
	41	42	45	56	1	414	1,036	1,450	—	42	18	3	10	16	20	2	—	—		
Loppis — Loppis .....	44	44	27	6	9	1,830	11,573	13,403	—	7	4	1	6	29	23	12	16	10		
	120	120	104	64	1	457	1,511	1,968	—	69	23	8	20	53	30	1	—	—		
Renko — Rengo .....	25	27	9	17	—	569	3,106	3,675	—	12	5	—	3	6	8	8	10	2		
	44	47	28	34	1	170	459	629	—	26	9	4	5	14	13	—	—	—		
Tuulos .....	11	11	1	14	2	162	924	1,086	—	15	—	—	1	5	6	4	—	—		
	57	58	13	66	2	98	373	471	—	66	7	6	3	6	4	2	—	—		
Tyrväntö — Tyrvändö .....	4	4	2	6	2	197	425	622	—	1	3	3	2	2	2	1	2	—		
	34	35	16	55	2	166	275	441	—	50	7	—	2	3	12	—	—	—		
Vanaja — Vänä .....	9	10	1	18	—	356	1,220	1,576	—	18	—	2	—	2	1	2	4	—		
	74	79	67	57	4	1,052	1,424	2,476	—	63	13	5	6	19	53	2	—	—		
<i>Jämsän kihlakunta. Jämsä härad.</i>																				
Eräjärvi .....	7	7	8	3	—	196	827	1,023	—	2	5	5	3	5	2	2	2	1		
	57	57	26	60	6	162	447	609	—	49	14	4	11	14	10	—	—	—		
Jämsä .....	20	23	15	—	3	691	6,122	6,813	—	—	3	—	2	8	13	8	10	4		
	37	40	59	6	—	291	1,998	2,289	—	6	3	2	4	24	31	3	2	—		

tiloja och parceller		Tilain ja palsta- tilain		Tiloja ja palstatiloja on erotettu				Tiloista ja palsta- tiloista on siirretty toiseen paikkaan		Palstain luku		Kustannuksia, Smk. Kostnader, Fmk							
tiluksia lagt		Lägen- heternas och par- cellernas		Lägenheter och parceller hava avskilts				A v lägenheterna och parcellerna hava utflyttats		Skiftenas antal									
		keskimittarin ala — medelareal		torppareille — för torpare				entisiä tiloja ja palstatiloja tälligare avskilda lägenheter o. parceller		jaon alussa före delningen		jaon jälkeen efter delningen		toimintusainuoin palkkio förrättningssingentrens arvode					
		luku on sijaintynyt antallet har ökats		mukkipalatsille för baesomstutare				rakennattomia tiloja oobrygda lägenheter		itsenäiseksi muodos- tettuja		keskimittarin tilaa kohti i medeltal per lägenhet		varshuudesta jaosta för sjätte skiftet		muuta kustannuksia jaon johdosta övrige kostnader i följd av skiftet		yhteensä — summa	
		yhteensä — summa		mulle tilatomille för andra obesuttna				tähtämättömät tiloja oobrygda lägenheter		till självst. lägenheter ombildade		koko luku — hela antalet		keskimittarin tilaa kohti i medeltal per lägenhet		övriga kostnader i följd av skiftet		yhteensä — summa	
		500 ha tai enemmän 500 ha eller däröver		mukkipalatsille för baesomstutare				rakennattomia tiloja oobrygda lägenheter		itsenäiseksi muodos- tettuja		keskimittarin tilaa kohti i medeltal per lägenhet		varshuudesta jaosta för sjätte skiftet		muuta kustannuksia jaon johdosta övrige kostnader i följd av skiftet		yhteensä — summa	
		300—alle 500 ha		mukkipalatsille för baesomstutare				rakennattomia tiloja oobrygda lägenheter		itsenäiseksi muodos- tettuja		keskimittarin tilaa kohti i medeltal per lägenhet		varshuudesta jaosta för sjätte skiftet		muuta kustannuksia jaon johdosta övrige kostnader i följd av skiftet		yhteensä — summa	
		300—under 500 ha		mukkipalatsille för baesomstutare				rakennattomia tiloja oobrygda lägenheter		itsenäiseksi muodos- tettuja		keskimittarin tilaa kohti i medeltal per lägenhet		varshuudesta jaosta för sjätte skiftet		muuta kustannuksia jaon johdosta övrige kostnader i följd av skiftet		yhteensä — summa	
4	6	118	88	82	23	30	13	1	11	—	—	189	1.6	11,273	4,521	39	15,833		
—	—	37	12	37	6	21	7	—	—	—	—	55	1.5	10,669	2,707	—	13,376		
—	—	11	59	6	1	—	3	—	2	—	—	24	2.2	1,119	446	25	1,590		
—	—	37	15	37	21	10	3	—	1	8	2	59	1.6	8,759	7,957	28,620	45,336		
5	3	214	67	141	43	41	38	1	18	—	—	268	1.3	24,874	7,885	110	32,869		
—	—	296	16	296	111	120	22	—	7	6	2	347	1.2	76,497	30,803	109,428	216,728		
1	—	98	46	56	3	15	10	3	25	—	—	201	2.1	9,933	2,626	—	12,559		
—	—	148	7	148	39	74	20	—	11	—	—	177	1.2	32,940	6,983	100	40,023		
5	1	277	45	207	64	68	42	4	26	4	—	528	1.9	127,715	47,024	1,749	176,488		
—	—	179	7	179	67	92	16	—	3	1	—	206	1.1	51,135	15,494	2,710	69,339		
7	6	216	107	136	47	43	20	2	21	—	2	393	1.8	26,854	9,123	994	36,971		
—	—	212	8	212	52	116	23	1	19	1	—	240	1.1	54,519	32,594	18,585	105,698		
1	2	180	32	168	75	39	37	2	15	2	—	274	1.5	38,789	31,715	215	70,719		
—	—	71	6	71	20	36	14	—	1	—	—	78	1.1	12,956	4,088	—	17,044		
2	—	111	63	70	4	41	3	4	18	—	—	256	2.3	8,065	2,035	106	10,206		
1	—	187	8	187	37	122	7	2	5	—	2	205	1.1	46,546	8,398	35,370	90,314		
7	1	236	51	164	33	88	32	2	8	—	—	512	2.2	24,918	8,553	1,119	34,590		
—	—	134	3	134	19	94	11	1	5	—	1	149	1.1	30,893	7,604	3,430	41,927		
6	3	165	65	114	29	19	23	1	34	—	—	236	1.4	21,389	7,883	657	29,929		
—	—	278	7	278	49	129	87	1	5	1	—	309	1.1	63,260	26,006	—	89,266		
—	—	52	24	43	2	38	1	—	1	—	—	77	1.5	3,791	1,063	134	4,988		
—	—	10	10	10	6	—	4	—	—	6	—	10	1.0	4,521	1,203	—	5,724		
2	1	114	57	74	12	13	20	2	27	—	—	166	1.5	13,618	3,670	589	17,877		
—	—	111	13	111	44	56	10	—	—	2	—	146	1.3	26,640	10,120	32,660	69,420		
4	3	115	117	72	35	6	14	5	12	—	—	180	1.6	15,891	5,564	266	21,721		
—	—	204	10	204	101	75	15	—	6	—	1	227	1.1	53,357	20,515	14,134	88,006		
1	1	56	66	31	9	16	4	—	2	—	—	141	2.5	9,602	2,671	591	12,864		
—	—	71	9	71	28	34	5	—	4	—	—	95	1.3	21,820	7,889	4,160	33,869		
—	—	31	35	20	1	14	4	—	1	—	—	64	2.1	4,064	875	—	4,939		
—	—	94	5	94	13	66	9	3	2	—	—	103	1.1	25,661	6,869	—	32,530		
—	—	16	39	12	3	6	1	—	2	—	—	31	2.0	1,543	660	—	2,203		
—	—	74	6	74	13	55	—	—	2	4	—	81	1.1	21,118	5,285	55,260	81,663		
—	—	32	49	22	1	18	—	—	3	—	—	55	1.7	2,572	755	152	3,479		
—	—	161	15	161	49	48	24	—	14	—	—	199	1.2	61,813	32,318	591,845	685,976		
—	—	27	38	20	5	3	2	1	9	—	—	46	1.7	2,529	1,638	—	4,167		
—	—	102	6	102	27	59	11	—	3	—	—	123	1.2	26,078	9,665	30	35,773		
1	4	53	129	32	15	3	5	3	7	—	—	88	1.7	9,446	5,462	1,151	16,059		
1	—	76	30	76	58	6	—	2	4	—	—	100	1.3	25,997	11,388	—	37,385		

Lääni, kihlakunta ja kunta Län, härad och kommun	Toimitusten luku — Antal förrättningar	Toimituksen alkaessa oli Vid förrättningens vidtagande förefunnos				Tilusala ha Ägovidd ha				Jaossa on syntynyt tiloja ja palsta- Vid delningen uppkomma lägenheter										
		tiloja ja palstatiiloja lägenheter och parceller	torppia — torp	muuta vnoke-alueita andra legomadden	maitupa-alueita backstugnområden	viljelyä maata — odlad mark	metsämaata — skogsmark	yhteensä — summa	vesiä — vatten	alle 1 ha — under 1 ha	1—alle 3 ha 1—under 3 ha	3—alle 5 ha 3—under 5 ha	5—alle 10 ha 5—under 10 ha	10—alle 20 ha 10—under 20 ha	20—alle 50 ha 20—under 50 ha	50—alle 100 ha 50—under 100 ha	100—alle 200 ha 100—under 200 ha	200—alle 300 ha 200—under 300 ha	joilla on kaikkiaan maavilka omfatta ägor samman-	
Korpilahti — Korpilaks ..	36	39	30	—	4	863	8,441	9,304	—	3	5	—	6	10	29	12	16	4		
Kuhmalahti — Kuhmalaks	65	77	74	24	5	262	1,821	2,083	—	22	9	6	11	36	31	5	—	—		
Kuhmoinen — Kuhmois ..	23	23	17	9	—	703	3,276	3,979	—	9	7	4	6	11	8	6	9	—		
Luopioinen — Luopiois ....	55	55	35	79	—	186	425	611	—	66	19	4	6	22	5	1	—	—		
Längelmäki .....	18	18	15	3	—	356	6,250	6,606	—	8	1	3	1	6	12	2	9	7		
Muurame .....	61	61	57	29	4	162	1,673	1,835	—	33	8	10	5	20	20	7	2	—		
Hollolan kihlakunta. Hollola härad.	30	30	16	20	—	765	4,115	4,880	—	25	4	—	4	8	9	7	14	5		
Asikkala .....	70	71	10	131	2	90	201	291	—	123	6	2	4	7	4	—	—	—		
Hollola .....	17	18	5	1	—	479	4,050	4,529	—	3	2	—	2	6	9	1	4	4		
Koski — Koskis .....	41	42	53	17	2	266	1,126	1,392	—	13	9	4	10	22	21	2	2	—		
Kärkölä .....	16	30	13	1	—	52	219	271	—	2	1	3	3	6	5	1	—	—		
Lammi — Lampis .....	57	57	8	10	2	1,360	6,638	7,998	—	12	11	19	13	18	27	35	15	6		
Nastola .....	167	172	73	135	2	545	1,944	2,489	—	123	30	8	20	24	45	4	1	—		
Padasjoki .....	64	65	8	19	—	2,051	7,203	9,254	—	22	18	7	7	14	22	31	14	4		
Stranda härad.	133	134	23	133	4	224	615	839	—	134	21	7	8	14	15	—	—	—		
Johannes .....	19	19	4	13	3	397	1,694	2,091	—	17	1	—	2	4	7	8	5	2		
Koivisto — Björkö .....	53	55	24	60	2	197	444	641	—	55	9	2	6	10	13	—	—	—		
Kuolemajärvi .....	33	34	8	31	1	880	3,165	4,045	—	27	8	1	1	9	9	12	15	2		
Lavansaari .....	96	101	32	113	—	264	577	841	—	109	15	5	7	16	14	—	—	—		
Nuijamaa .....	71	76	32	61	1	2,265	11,277	13,542	—	57	8	15	9	29	20	33	22	3		
Viipurin lääni. —	85	90	53	75	1	372	1,228	1,600	—	65	26	6	18	15	23	2	1	—		
Johannes .....	30	30	13	15	—	1,322	5,376	6,698	—	14	5	1	5	6	19	13	7	3		
Koivisto .....	48	55	11	78	1	93	210	303	—	78	8	2	4	4	7	—	—	—		
Kuolemajärvi .....	5	5	1	—	—	83	675	758	—	—	1	—	4	1	1	3	—	—		
Lavansaari .....	42	43	28	64	2	161	963	1,124	—	61	7	—	3	6	16	5	1	—		
Nuijamaa .....																				
Yhteensä — Summa	1,869	1,933	1,069	1,091	184	74,681	302,756	377,437	236	1,278	457	273	361	602	971	668	606	220		
	3,505	3,602	2,048	3,493	168	15,170	44,349	59,519	—	3,416	835	307	513	840	853	90	23	1		
Johannes .....	8	8	—	—	—	629	2,123	2,752	20	11	30	3	6	30	35	—	3	—		
Koivisto .....	19	19	1	4	—	9	83	92	—	26	5	2	2	1	1	—	—	—		
Kuolemajärvi .....	24	24	—	—	—	65	374	439	—	17	9	6	13	7	1	2	—	—		
Lavansaari .....	44	50	—	—	—	29	90	119	—	33	9	3	5	1	—	—	—	—		
Nuijamaa .....	16	18	—	—	—	148	1,759	1,907	—	2	2	3	2	9	11	—	1	2		
Yhteensä .....	21	22	—	1	—	34	88	122	—	11	9	3	5	3	—	—	—	—		
Johannes .....	4	4	—	—	—	1	1	2	—	4	—	—	—	—	—	—	—	—		
Koivisto .....	4	4	—	—	—	56	227	283	—	—	—	1	2	—	2	3	—	—		
Kuolemajärvi .....	8	8	—	—	—	20	100	120	—	1	2	1	2	8	—	—	—	—		

tiloja och parceller		Tilain ja palstatilain		Tiloja ja palstatiloja on erotettu				Tiloista ja palstatiloista on siirretty toiseen paikkaan				Palstain luku		Kustannuksia, Smk.							
tiluksia		Lägenheternas och parcellernas		lägenheter och parceller hava avskilts				Av lägenheterna och parcellerna hava utflyttats				Skiftenas antal		Kostnader, Fmk.							
lagt		koskinnäränän ala — medelaraal		torpparille — för torpare		metsätiloja — skogsälägenheter		rakennattomia tiloja opebyzda lägenheter		itsenäisiksi muodostettuja till självst. lägenheter ombildade		jaon alussa före delningen		jaon jälkeen efter delningen		förrättingsingenjörins arvode		muuta kustannuksia jaon johdosta övriga kostnader i följd av skiftet		yhteensä — summa	
500 ha tai enemmän 500 ha eller däröver 300—alle 500 ha 300—under 500 ha		luku on laskittu nyt antelet har ökat		mulle tilakomille för andra oasutaina		metsätiloja — skogsälägenheter		rakennattomia tiloja opebyzda lägenheter		itsenäisiksi muodostettuja till självst. lägenheter ombildade		koko luku — hela antalet		keskimäärin tilaa kohhti i medeltal per lägenhet		koko luku — hela antalet		keskimäärin tilaa kohhti i medeltal per lägenhet		yhteensä — summa	
2	4	91	102	55	33	5	2	13	—	—	—	—	161	1.8	10,654	5,435	1,540	17,629			
1	—	121	17	121	74	10	1	8	—	—	—	—	159	1.3	27,202	10,826	—	38,028			
3	1	64	62	41	17	10	10	4	—	—	—	—	117	1.8	9,047	1,232	1,370	11,649			
—	—	123	5	123	35	78	3	1	—	3	—	—	135	1.1	27,089	7,070	10,315	44,474			
1	3	53	125	34	17	6	1	7	—	—	—	—	83	1.6	7,530	2,893	8,383	18,806			
—	—	105	17	105	57	29	11	1	—	—	—	—	118	1.1	31,951	17,384	120	49,455			
1	—	77	63	47	14	25	1	4	—	—	—	—	150	1.9	10,535	937	1,480	12,952			
—	—	146	2	146	51	81	7	4	—	—	—	—	161	1.1	29,391	5,040	385	34,816			
5	1	37	122	20	11	3	4	2	—	—	—	—	67	1.8	6,736	2,320	—	9,056			
—	—	83	17	83	53	17	4	1	—	1	—	—	122	1.5	27,189	11,480	—	38,669			
—	—	—	—	—	—	—	—	—	—	—	—	—	—	—	—	—	—	—	—	—	
—	—	21	13	21	13	1	3	5	—	—	—	—	30	1.4	8,772	2,830	—	11,602			
—	—	—	—	—	—	—	—	—	—	—	—	—	—	—	—	—	—	—	—	—	
—	1	157	51	100	31	19	23	8	19	—	—	—	265	1.7	18,158	7,920	50	26,128			
—	—	255	10	255	77	129	19	2	9	—	—	—	275	1.1	76,464	25,513	800	102,777			
1	2	142	65	79	9	19	15	7	26	2	—	—	249	1.8	18,151	6,820	—	24,971			
—	—	199	4	199	22	133	21	4	9	—	—	—	208	1.0	50,355	16,840	—	67,195			
—	—	46	45	27	6	13	5	1	2	—	—	—	93	2.0	5,692	1,162	257	7,111			
—	—	95	7	95	24	60	4	1	6	—	—	—	105	1.1	29,178	13,708	—	42,886			
—	—	84	48	51	6	32	8	1	4	—	—	—	164	2.0	10,975	3,296	457	14,728			
—	—	166	5	166	32	112	11	5	5	—	—	—	186	1.1	43,569	12,014	—	55,583			
3	4	203	67	127	56	41	9	2	14	2	—	—	380	1.9	25,769	7,170	8,585	41,524			
—	—	156	10	156	51	74	6	4	8	2	3	—	169	1.1	45,066	14,878	21,560	81,504			
—	3	76	88	46	16	15	—	2	12	—	—	—	134	1.8	10,355	3,455	—	13,810			
—	—	103	3	103	12	78	5	2	4	—	1	—	112	1.1	21,751	6,836	4,875	33,462			
—	—	11	69	6	1	3	—	2	—	—	—	—	21	1.9	1,317	498	242	2,057			
—	—	99	11	99	28	64	2	—	—	—	—	—	127	1.3	24,852	9,791	250	34,893			
125	88	5,649	673,772	1,212	1,182	670	100	538	—	18	18	—	10,230	1.8	804,036	315,002	71,539	1,190,577			
4	—	6,882	96,882	2,085	3,430	722	43	308	—	33	22	—	7,954	1.2	1,743,686	613,908	966,253	3,323,847			

Viborgs län.

—	1	120	23	112	—	4	106	1	—	—	—	—	138	1.2	5,775	4,179	—	9,954		
—	—	37	2	37	—	1	4	3	—	—	—	—	39	1.1	6,499	2,155	—	8,654		
—	—	55	8	31	—	15	—	3	—	—	—	—	99	1.8	4,239	370	—	4,609		
—	—	52	2	52	6	27	4	10	—	—	—	—	63	1.2	14,984	4,199	—	19,183		
1	1	34	56	16	—	2	2	7	3	—	—	—	60	1.8	4,122	770	—	4,892		
—	—	31	4	31	—	8	1	4	9	—	—	—	31	1.0	7,979	1,190	—	9,169		
—	—	—	—	—	—	—	—	—	—	—	—	—	—	—	—	—	—	—	—	—
—	—	4	1	4	—	1	—	2	—	—	—	—	4	1.0	1,038	—	—	1,038		
—	—	8	35	4	—	1	—	1	—	—	—	—	12	1.5	1,135	426	—	1,561		
—	—	14	9	14	7	3	—	1	3	—	—	—	16	1.1	3,716	1,610	—	5,326		



tiloja ja parceller		Tilain ja palstatilain	Tiloja ja palstatiloja on erotettu				Tiloista ja palstatiloista on siirretty toiseen paikkaan		Palstain luku		Kustannuksia, Smk. Kostnader, Fmk.						
tiluksia	lagt	Lägenheternas och parcellernas	Lägenheter och parceller hava avskilts				Av lägenheterna och parcellerna hava utflyttats		jaon allussa före delningen	jaon jälkeen efter delningen	Kustannuksia, Smk. Kostnader, Fmk.						
		keskimääräinen ala — medelareal	torppareille — för torpare	torppareille — för torpare	torppareille — för torpare	torppareille — för torpare	torppareille — för torpare	torppareille — för torpare	torppareille — för torpare	torppareille — för torpare	torppareille — för torpare	torppareille — för torpare	torppareille — för torpare	torppareille — för torpare			
500 ha tai enemmän	500 ha eller däröfver	300—alle 500 ha	300—under 500 ha	7	1	7	4	11	13	8	7	1.0	2,153	196	—	—	2,349
177	21	98	4	18	4	3	3	9	10	317	1.8	18,426	5,548	1,000	—	24,974	
120	3	120	5	64	3	3	3	9	10	132	1.1	30,946	8,587	5,695	—	45,228	
18	6	18	1	5	1	10	35	5	28	23	1.3	2,428	1,328	—	—	3,756	
2	3	345	16	45	90	10	51	28	1	474	1.4	32,399	14,698	—	—	47,097	
234	8	228	25	100	6	51	28	1	1	304	1.3	38,498	17,063	—	—	55,561	
37	24	21	—	—	—	—	—	2	—	72	1.9	4,068	1,960	6,000	—	12,028	
108	1	108	—	97	—	—	—	1	—	111	1.1	17,773	10,374	5,115	—	33,262	
75	27	45	1	4	4	5	4	—	—	131	1.7	8,266	3,194	900	—	12,360	
45	8	45	3	14	4	4	4	—	1	56	1.2	15,529	4,803	1,100	—	21,432	
22	35	13	—	—	—	—	—	2	—	44	2.0	2,856	1,939	—	—	4,795	
14	6	14	2	8	—	—	—	—	—	14	1.0	5,243	1,659	4,500	—	11,402	
1	1	97	38	52	2	2	2	2	—	201	2.1	8,910	3,412	—	—	12,322	
106	2	106	6	68	1	1	4	—	—	119	1.1	26,328	6,857	—	—	33,185	
1	1	1	—	—	—	—	—	—	—	1	1.0	316	163	—	—	479	
58	44	28	1	6	11	3	5	3	—	108	1.9	6,126	1,672	—	—	7,798	
67	12	65	11	6	9	9	22	—	—	105	1.6	14,979	4,241	—	—	19,220	
3	9	3	—	—	—	—	—	—	—	3	1.0	512	352	—	—	864	
140	26	75	5	2	1	12	9	1	—	226	1.6	15,901	4,876	—	—	20,777	
197	9	196	40	82	3	4	4	—	—	268	1.4	61,505	17,026	9,080	—	87,611	
2	102	65	—	5	1	17	6	—	—	157	1.5	10,846	3,848	6,530	—	24,224	
192	3	191	5	130	9	3	2	1	—	223	1.2	57,008	14,343	7,120	—	78,471	
79	29	38	—	2	6	3	11	6	—	123	1.6	7,068	3,324	25	—	10,417	
62	6	62	3	28	8	6	10	3	1	66	1.1	16,274	8,475	—	—	24,749	
26	25	14	1	1	—	—	4	—	—	38	1.5	1,868	779	—	—	2,647	
30	8	30	16	4	1	1	7	2	1	41	1.4	11,377	4,474	—	—	15,851	
1	85	43	3	2	6	6	8	—	—	120	1.4	9,559	2,928	113	—	12,600	
32	19	32	11	4	1	1	11	2	—	35	1.1	11,003	5,662	—	—	16,665	
63	26	32	1	2	2	4	5	1	—	88	1.4	5,353	1,251	19	—	6,623	
37	16	37	12	1	4	1	10	1	1	45	1.2	12,805	6,703	500	—	20,008	
2	26	14	1	1	1	1	1	1	—	38	1.5	2,269	638	—	—	2,907	
13	18	13	2	1	1	2	3	—	—	16	1.2	3,718	1,497	—	—	5,215	
29	43	15	3	—	3	3	3	1	—	52	1.8	5,984	2,747	—	—	8,731	
29	29	27	4	2	7	5	9	—	—	41	1.4	8,889	3,908	—	—	12,797	
58	38	31	1	—	1	1	—	14	—	73	1.3	5,307	642	—	—	5,949	
154	5	154	5	37	3	11	7	—	—	188	1.2	52,697	11,525	3,194	—	67,416	

Lääni, kihlakunta ja kunta Län, härad och kommun	Toimitusten luku — Antal förättningar	Toimituksen alkaessa oli Vid förrättningens vidtagande förefunnos				Tilusalaa ha Ägovidd ha			Jaossa on syntynyt tiloja ja palsta- Vid delningen uppkomna lägenheter joilla on kaikkiaan maa- vilka omfatta ägor samman-										
		tiloja ja palstoja lägenheter och parceller	torppia — torp	muuta vuokra-alueita andra legområden rakennus-alueita byggnadsområden	viljelevä maata — odlad mark	metsämaata — skogsmark	yhteensä — summa	vesiä — vatten	alle 1 ha — under 1 ha	1—alle 3 ha 1—under 3 ha	3—alle 5 ha 3—under 5 ha	5—alle 10 ha 5—under 10 ha	10—alle 20 ha 10—under 20 ha	20—alle 50 ha 20—under 50 ha	50—alle 100 ha 50—under 100 ha	100—alle 200 ha 100—under 200 ha	200—alle 300 ha 200—under 300 ha	300—alle 500 ha 300—under 500 ha	
																			alle 1 ha — under 1 ha
<i>Jääskin kihlakunta. Jääskis härad.</i>																			
Antrea — S:t Andree	73	75	—	—	875	4,182	5,057	499	19	21	16	22	30	40	26	4	1		
Joutseno	100	105	1	1	197	614	811	—	33	34	11	24	18	7	1	1	—	—	—
Jääski — Jääskis	34	35	2	7	40	446	486	—	16	9	2	4	6	5	—	1	—	—	—
Kirvu — Kirvus	31	32	—	—	358	2,128	2,486	—	2	5	7	9	18	15	5	1	—	—	—
Rautjärvi	33	50	1	7	80	307	387	12	10	9	8	9	5	5	2	—	—	—	—
Ruokolahti — Ruokolaks	55	55	—	—	361	3,039	3,400	—	2	12	5	16	24	39	16	2	1	—	—
	63	63	—	—	153	604	757	—	12	21	8	14	13	14	—	—	—	—	—
	27	28	—	—	180	1,331	1,511	—	1	1	4	7	16	16	7	2	—	—	—
	52	53	—	—	122	626	748	—	2	8	5	13	16	7	2	—	—	—	—
	70	78	—	—	623	7,262	7,885	16	7	6	13	19	25	39	21	14	5	—	—
	93	95	1	7	109	2,159	2,268	—	84	6	3	14	9	16	8	4	1	—	—
<i>Äyräpään kihlakunta. Äyräpää härad.</i>																			
Heinjoki	6	6	—	—	142	2,179	2,321	—	11	5	2	3	12	6	2	4	—	—	—
Kivennapa — Kivinebb	13	13	—	—	71	339	410	—	—	1	2	7	12	4	3	—	—	—	—
Muola — Mohla	31	31	—	—	257	937	1,194	—	7	13	7	13	14	11	7	—	—	—	—
Rautu — Rautus	39	39	—	4	68	1,124	1,192	—	10	30	21	8	3	5	—	—	—	—	—
Terijoki	25	26	—	—	464	1,310	1,774	—	—	11	11	8	16	14	4	2	—	—	—
Valkjärvi	21	21	—	—	61	562	623	—	3	19	5	3	3	4	3	1	—	—	—
Vuoksela	30	30	—	—	720	3,964	4,684	—	2	7	6	19	37	16	3	2	—	—	—
	22	22	—	—	51	152	203	—	1	8	7	7	1	1	1	—	—	—	—
	10	10	—	—	6	22	28	—	4	6	2	1	—	—	—	—	—	—	—
	48	49	—	—	329	1,401	1,730	—	9	25	34	22	18	23	7	—	—	—	—
	28	28	—	—	71	262	333	—	2	10	5	12	3	4	—	—	—	—	—
	7	7	—	—	9	31	40	—	4	5	3	1	1	—	—	—	—	—	—
<i>Käkisalmen kihlakunta. Kexholms härad.</i>																			
Hiitola	86	95	—	—	666	3,079	3,745	—	9	33	16	38	53	45	10	4	—	—	—
Kaukola	86	93	—	—	214	1,536	1,750	—	22	13	10	25	22	18	7	1	—	—	—
Käkisalmen maas. — Kexholms lf.	43	48	—	—	444	1,796	2,240	—	2	9	5	15	26	25	10	3	—	—	—
Metsäpirtti	22	28	—	—	72	308	380	—	7	1	4	5	6	5	1	—	—	—	—
Pyhäjärvi	18	26	—	—	478	2,445	2,923	—	2	4	2	6	23	7	5	7	—	—	—
Räisälä	20	22	—	—	50	187	237	—	10	4	3	3	4	5	—	—	—	—	—
Sakkola	9	11	—	—	98	492	590	—	—	6	8	3	8	8	1	1	—	—	—
	38	38	—	1	88	293	381	—	7	15	11	12	2	6	—	—	—	—	—
	51	51	—	—	407	1,789	2,196	—	4	16	15	17	26	24	13	1	—	—	—
	35	36	—	—	231	2,575	2,806	—	2	10	12	8	7	5	—	—	—	—	—
	28	32	—	—	636	1,459	2,095	—	1	7	7	7	20	18	7	1	—	—	—
	47	49	3	1	125	378	503	—	7	10	8	11	16	6	—	—	—	—	—
	32	32	—	—	267	1,217	1,484	—	3	18	4	13	18	20	5	1	—	—	—
	46	48	1	5	94	180	274	—	20	29	9	6	7	1	—	—	—	—	—









Läni, kihlakunta ja kunta Län, härad och kommun	Toimituksen alkua oli	Toimituksen alkaessa oli					Tilusala ha			Jaossa on syntynyt tiloja ja palsta- vid delningen uppkomna lägenheter									
		Vid förrättnings vidtagande förefunnos					Ägovidd ha			joilla on kaikkiaan maa- vilka omfatta ägor samman-									
		tiloja ja palstatiloin lägenheter och parceller	torppia — torp	mailla vuokratuilla andra legområden	mahtupa-alueita backstugumråden	viljeltyä maata — odlat mark	metsemaita — skogsmark	yhteensä — summa	vesiä — vatten	alle 1 ha — under 1 ha	1—alle 3 ha 1—under 3 ha	3—alle 5 ha 3—under 5 ha	5—alle 10 ha 5—under 10 ha	10—alle 20 ha 10—under 20 ha	20—alle 50 ha 20—under 50 ha	50—alle 100 ha 50—under 100 ha	100—alle 200 ha 100—under 200 ha	200—alle 300 ha 200—under 300 ha	
Luhanka — Luhango	7	8	10	—	—	262	2,977	3,239	6	—	—	—	1	—	12	3	—	3	
Mäntyharju	11	11	29	2	—	166	1,022	1,188	3	2	2	—	2	12	16	4	—	3	
Systemä	122	139	111	66	3	490	3,574	4,064	—	44	30	14	17	36	77	6	—	4	
	18	19	3	2	—	565	2,365	2,930	—	4	5	3	4	2	16	7	—	4	
	28	31	19	1	1	440	3,153	3,593	—	4	5	2	8	15	12	4	—	—	
<i>Mikkelin kihlakunta. S:t Michels härad.</i>																			
Anttola	6	6	—	—	—	39	2,646	2,685	—	—	1	1	—	3	2	3	1	—	
	1	1	—	—	—	4	37	41	—	—	—	—	1	—	1	—	—	—	
Hirvensalmi	19	20	1	6	—	214	1,268	1,482	—	1	7	1	6	3	10	9	3	—	
	51	59	32	34	1	132	888	1,020	—	20	11	2	2	14	23	1	—	—	
Kangasniemi	23	24	—	—	—	303	2,649	2,952	—	1	3	1	6	5	11	14	7	2	
	7	7	3	—	—	18	226	244	—	—	—	—	—	—	4	2	—	—	
Mikkelin maas. — S:t Mic- hels lf.	48	51	1	1	—	1,036	7,043	8,079	—	9	8	1	4	13	26	18	15	4	
	70	77	36	8	69	713	2,931	3,644	1	88	11	5	13	10	32	21	6	—	
Ristiina — Kristina	36	41	—	—	—	559	3,004	3,563	—	4	11	4	3	10	21	21	3	3	
	14	18	2	1	1	80	445	525	—	1	2	1	4	4	6	—	2	—	
<i>Juvan kihlakunta. Jokkas härad.</i>																			
Haukivuori	13	14	5	1	—	338	4,808	5,146	87	2	2	—	1	—	14	9	4	2	
	7	7	8	—	—	73	330	403	—	—	—	—	—	2	7	2	—	—	
Joroinen — Jorois	29	29	11	1	—	1,846	12,234	14,080	11	4	7	1	6	9	20	10	6	3	
	21	21	51	4	8	605	2,201	2,806	—	3	2	1	5	7	35	9	3	2	
Juva — Jokkas	28	28	—	1	—	675	4,172	4,847	—	3	2	1	4	3	20	9	12	—	
	40	42	33	2	—	306	2,579	2,885	—	2	2	2	5	5	37	8	—	—	
Jäppilä	4	4	1	—	—	47	435	482	—	1	1	—	—	1	1	3	1	—	
	7	7	1	—	2	21	95	116	—	—	—	—	5	—	2	—	—	—	
Pieksämäki	11	11	—	—	—	106	1,967	2,073	—	2	1	2	3	2	4	6	2	1	
	26	25	30	2	2	203	1,191	1,394	—	2	3	3	2	4	22	5	—	1	
Puumala	24	24	—	—	—	259	4,019	4,278	4	1	2	1	3	4	8	19	8	3	
	15	12	5	—	—	76	1,521	1,597	—	—	1	1	—	1	6	3	2	1	
Virtasalmi	15	15	—	—	—	264	1,788	2,052	—	—	1	—	2	3	11	7	6	1	
	20	20	9	2	—	73	554	627	—	3	1	2	2	4	7	—	1	1	
<i>Rantasalmen kihlakunta. Rantasalmi härad.</i>																			
Enonkoski	5	5	—	—	—	56	447	503	—	—	—	1	—	1	6	1	—	1	
	20	20	8	4	6	79	448	527	—	4	5	1	5	10	3	2	1	—	
Heinävesi	31	32	11	2	—	402	8,224	8,626	—	1	6	3	3	11	29	12	8	3	
	29	29	36	3	—	183	1,599	1,782	—	—	4	1	5	3	26	7	2	—	
Kangaslampi	8	8	2	—	—	151	1,152	1,303	—	1	—	1	—	—	4	7	1	1	
	3	3	2	—	2	19	89	108	—	—	1	—	1	—	3	—	—	—	

tiloja och parceller		Tilain ja palsta- tilain		Tiloja ja palstatiloja on erotettu				Tiloista ja palsta- tiloista on siirretty toiseen paikkaan				Palstain luku Skiftenas antal		Kustannuksia, Smk. Kostnader, Fmk.				
tiluksia lagt		Lägen- heternas och par- cellernas		Lägenheter och parceller hava avskilts				Av lägenheterna och parcellerna hava utflyttats				jaon alussa före delningen	jaon jälkeen efter delningen	Kustannuksia, Smk. Kostnader, Fmk.				
		keskimääräinen ala — medeltal	luku on lissällynyt antalel har ökaas	torppareille — för torpare	mulle tilatonille för andra obsantana	oikeudella määrätyille tiloille	rakentamattomia tiloja oikeudella lägenhetet	itsenäisiksi muodos- tettuja till självst. lägenheter ombildade	entisiä tiloja ja palstatiloja tidigare avskilda lägenheter o. parceller	muuta vuokra- alheita andra legoornaden	muuttoa- alheita backstugornaden	torppin — köpp	keskimäärin tilaa koti i medeltal per lägenhet	koko luku — hela antalet	keskimäärin tilaa koti i medeltal per lägenhet	koko luku — hela antalet	toimintusainuorin palkkio föräktningens arvode	varuhalasta jaosta för själva skiftet
2	1	24	135	13	2	—	—	—	—	—	—	39	1.6	6,291	2,499	—	—	8,790
—	—	38	31	37	1	—	6	—	—	—	—	55	1.4	11,203	4,919	—	—	16,122
2	3	229	70	128	8	19	11	9	—	—	—	339	1.5	25,978	13,453	4,224	—	43,655
—	1	225	18	216	108	64	29	7	16	—	—	268	1.2	52,629	33,243	21,892	—	107,764
—	—	51	57	31	4	2	5	—	3	—	—	80	1.6	6,082	3,502	—	—	9,584
—	2	53	68	50	18	4	11	1	17	—	—	69	1.3	16,871	6,106	—	—	22,977
—	1	12	224	6	2	1	2	1	—	—	—	15	1.3	1,141	393	—	—	1,534
—	—	2	21	2	—	—	—	—	—	—	—	2	1.0	400	66	—	—	466
—	—	40	37	20	1	5	2	2	5	—	—	60	1.5	4,202	1,813	2,000	—	8,015
—	—	73	14	67	34	26	4	2	6	—	—	89	1.2	22,320	10,343	6,440	—	39,103
—	—	50	59	25	1	—	2	2	2	—	—	83	1.6	3,683	2,136	—	—	5,819
—	—	7	35	7	2	—	1	2	1	—	—	8	1.1	2,158	1,682	—	—	3,840
2	3	103	78	52	14	1	3	7	9	—	—	152	1.4	12,330	6,087	—	—	18,417
—	—	186	20	182	39	8	89	6	22	—	—	198	1.1	45,777	26,424	—	—	72,201
—	—	80	45	47	5	1	7	—	14	—	—	113	1.4	7,454	4,934	—	—	12,388
—	—	20	26	16	—	—	8	3	4	—	—	21	1.1	5,131	2,405	—	—	7,536
—	—	—	—	—	—	—	—	—	—	—	—	—	—	—	—	—	—	—
1	3	38	138	24	8	1	—	1	1	—	—	54	1.4	4,937	6,626	—	—	11,563
—	—	11	37	11	7	—	4	4	—	—	—	15	1.4	4,279	1,471	—	—	5,750
6	8	80	176	50	12	6	13	2	5	—	—	118	1.5	8,630	5,252	—	—	13,897
—	—	67	42	67	49	4	1	—	12	—	—	86	1.3	20,943	12,547	14,360	—	47,850
1	2	57	85	29	1	1	10	4	4	—	—	75	1.3	5,919	1,997	—	—	7,916
1	1	63	46	61	34	1	3	6	15	—	—	69	1.1	19,021	8,983	—	—	28,004
—	—	8	60	4	1	—	—	—	—	—	—	13	1.6	339	138	—	—	477
—	—	7	17	7	2	—	—	1	2	—	—	8	1.1	1,930	736	—	—	2,666
—	1	24	86	13	—	—	1	—	—	—	—	35	1.5	2,445	936	—	—	3,381
—	—	42	33	42	24	2	1	1	3	—	—	53	1.3	19,905	10,949	—	—	30,854
—	—	51	84	27	—	—	19	11	7	—	—	74	1.5	5,841	1,779	—	—	7,620
—	1	16	100	16	5	—	3	5	3	—	—	22	1.4	6,567	2,756	—	—	9,323
—	—	31	66	16	5	—	3	1	—	—	—	43	1.4	3,461	1,022	—	—	4,483
—	—	21	30	21	9	3	1	1	4	—	—	21	1.0	5,934	2,465	—	—	8,399
—	—	—	—	—	—	—	—	—	—	—	—	—	—	—	—	—	—	—
—	—	10	50	7	—	—	1	2	3	—	—	13	1.3	804	389	—	—	1,193
—	—	31	17	31	9	—	8	—	4	—	—	36	1.2	8,749	5,286	—	—	14,035
2	5	83	104	51	14	2	6	5	3	—	—	102	1.2	12,228	9,372	—	—	21,600
—	—	48	37	48	36	3	3	3	2	—	—	51	1.1	13,597	11,267	—	—	24,864
1	—	17	77	7	2	—	—	—	4	—	—	25	1.5	2,699	1,629	—	—	4,328
—	—	5	22	5	—	—	1	—	—	—	—	5	1.0	1,210	1,163	—	—	2,373



tiloja och parceller		Tilain ja palsta- tilain Lägen- heternas och par- cellernas		Tiloja ja palstatiloja on erotettu				Tiloista ja palsta- tiloista on siirretty toiseen paikkaan				Palstain luku Skiftenas antal				Kustannuksia, Smk. Kostnader, Fmk.					
tiluksia lagt		koskimääräinen ala — medelareal		Lägenheter och parceller hava avskiltet				Av lägenheterna och parcellerna hava utflyttats				jaon alussa före delningen		jaon jälkeen efter delningen		Kustannuksia jaon johdosta övrige kostnader i följd av skiftet					
500 ha tai enemmän 500 ha eller däröfver	300—alle 500 ha 300—under 500 ha	yliteensä — summa	huku on lisäkirjitt antalel har ökrats	torppareille — för torppare	muille tilatomille för andra observationa	mätinpäälisille för becksätgustitare	meesättiloja — skogslägenheter	rakentamattomia tiloja obeygda lägenheter	itsenäisiksi muodos- tettuja till självst. lägenheter ombildade	omkärätiloja ja palstatiloja tidigare avskilda lägenheter o. parceller	muuta vuokra-alueita andera legomändan	mahtipala-alueita backskiftengronnaden	torppia — torpp	koko huku — hela antalet	keskimäärin tilaa kohti i medeltal per lägenhet	koko luku — hela antalet	keskimäärin tilaa kohti i medeltal per lägenhet	koloniasuunnitelman palkkio förrättningensgrenrens arvode	varsinaisesta jaosta för sjiltva skiftet	muuta kustannuksia jaon johdosta övrige kostnader i följd av skiftet	yliteensä — summa
1	—	83	53	49	2	3	—	8	—	—	—	—	—	—	109	1.3	5,155	5,531	340	11,026	
—	—	72	24	72	27	8	5	8	14	—	—	—	—	—	86	1.2	21,935	11,327	11,540	44,802	
3	—	69	68	36	9	1	4	3	7	2	—	—	2	—	98	1.4	10,084	6,021	—	16,105	
—	—	59	22	57	33	3	11	5	7	—	—	2	—	—	72	1.2	22,085	12,634	13,556	48,275	
—	—	2	104	1	—	—	1	1	—	—	—	—	—	—	4	2.0	730	32	—	762	
—	—	12	55	12	8	1	1	—	2	—	—	—	—	—	17	1.4	4,140	2,437	—	6,577	
1	3	92	77	63	20	2	2	10	2	4	23	—	—	—	123	1.2	13,732	18,024	—	31,756	
—	—	18	17	18	13	—	—	1	4	—	—	—	—	—	18	1.0	3,436	2,012	—	5,448	
1	2	72	72	37	5	2	1	4	5	1	—	—	1	—	94	1.3	6,700	4,078	—	10,778	
—	—	55	37	49	17	2	6	13	5	—	—	—	—	—	67	1.2	18,381	10,327	—	28,708	
27	34	1,427	81	807	200	36	114	74	99	23	45	1	5	—	2,021	1.4	163,393	102,889	12,588	278,870	
2	6	1,286	30	1,242	604	141	211	74	172	—	13	2	—	—	1,544	1.2	372,031	204,310	73,223	649,564	

Kuopio län.

1	3	70	101	40	11	8	3	6	10	—	—	—	—	—	121	1.7	8,703	2,485	—	11,188
—	—	52	15	52	34	7	4	—	3	—	—	—	—	—	59	1.1	19,782	7,952	—	27,734
4	4	117	96	69	38	2	6	6	13	—	—	—	—	—	201	1.7	17,856	6,845	—	24,701
—	—	110	20	110	76	3	18	1	11	—	—	—	—	—	162	1.5	36,135	15,620	—	51,755
4	4	74	146	38	14	1	4	3	10	—	—	—	—	—	143	1.9	12,785	5,063	—	17,848
1	—	117	18	117	56	19	19	2	9	—	—	—	—	—	172	1.5	39,593	18,182	—	57,775
3	1	22	133	14	2	—	1	1	3	1	—	—	—	—	36	1.6	2,087	2,026	—	4,113
—	—	28	26	28	21	—	4	1	1	—	—	—	—	—	31	1.1	10,463	3,919	—	14,382
—	—	40	57	22	8	—	3	2	6	—	—	—	—	—	57	1.4	3,825	1,195	—	5,020
—	—	60	16	60	29	2	18	3	8	—	—	—	—	—	100	1.7	19,516	7,645	—	27,161
7	3	73	116	45	16	—	11	7	11	2	—	—	—	—	123	1.7	12,810	11,095	106	24,011
—	—	37	24	37	25	—	6	1	2	—	—	—	—	—	55	1.5	12,472	5,787	—	18,259
2	—	33	124	18	3	—	2	11	3	—	—	—	—	—	58	1.8	6,170	4,434	667	11,271
1	1	21	64	21	3	3	8	1	2	—	—	—	—	—	31	1.5	12,230	3,784	—	16,014
2	4	150	71	82	9	2	3	27	6	1	—	—	—	—	199	1.3	21,240	7,464	3,527	32,231
—	—	40	11	40	5	2	5	1	1	—	—	—	—	—	47	1.2	13,078	6,921	200	20,199
4	6	330	56	204	32	17	94	36	48	7	—	—	—	—	491	1.5	37,052	20,705	1,271	59,028
—	—	84	13	84	22	14	19	6	9	—	3	—	—	—	96	1.1	23,140	9,543	9,938	42,621
7	1	74	95	39	—	—	1	16	3	—	—	—	—	—	102	1.4	10,706	3,408	275	14,389
1	—	17	43	17	7	—	3	—	1	—	—	—	—	—	20	1.2	8,866	5,210	—	14,076
3	2	75	89	45	5	—	11	13	—	—	—	—	1	—	111	1.5	11,680	7,717	138	19,535
—	—	16	47	16	2	—	1	2	6	—	—	—	—	—	23	1.4	5,019	2,262	—	7,281
—	—	28	13	28	8	5	15	1	—	—	—	—	—	—	43	1.5	6,941	6,849	—	13,790

Lääni, kihlakunta ja kunta Län, härad och kommun	Toimituksen alkaessa oli Vid förrättningens vidtagande före- runnos	Toimituksen luku — Antal förrättningar					Tilusala ha Ägovidd ha		Jaossa on syntynyt tiloja ja palsta- Vid delningen uppkomna lägenheter												
		tiloja ja palstoja lägenheter och parceller	torppia — torp	muilla virokra-alueilla andra legoonraden	maki- tupa- alueilla backstugunomuden	viljeltyä maata — odhad mark	yhteensä — summa	metsämaata — skogsmark	yhteensä — summa	vesiä — vatten	joilla on kaikkiaan maa- vilka omfatta ägor samman-										
											alle 1 ha — under 1 ha	1—alle 3 ha 1—under 3 ha	3—alle 5 ha 3—under 5 ha	5—alle 10 ha 5—under 10 ha	10—alle 20 ha 10—under 20 ha	20—alle 50 ha 20—under 50 ha	50—alle 100 ha 50—under 100 ha	100—alle 200 ha 100—under 200 ha	200—alle 300 ha 200—under 300 ha	300—alle 400 ha 300—under 400 ha	400—alle 500 ha 400—under 500 ha
<i>Liperin kihlakunta. Libelits härad.</i>																					
Kaavi .....	59	59	39	3	11	872	9,254	10,126	—	4	6	4	12	26	36	28	22	4			
71	71	37	15	8	189	1,607	1,796	—	15	11	6	7	19	39	2	1	—	—			
Kesälahti — Kesälaks .....	21	21	3	—	239	2,372	2,611	2	2	1	4	4	6	15	6	5	3	—			
23	23	5	1	—	61	408	469	—	2	5	2	5	6	1	2	1	—	—			
Kitee — Kides .....	41	41	4	2	454	3,285	3,739	—	6	4	3	10	8	31	15	6	2	—			
31	32	6	2	1	49	478	527	—	5	7	1	8	6	4	2	1	—	—			
Kontiolahti — Kontiolaks .....	32	32	4	1	700	5,531	6,231	—	1	6	8	7	8	16	10	9	6	—			
25	25	7	9	3	118	837	955	—	5	5	4	8	4	4	3	1	—	—			
Kuusjärvi .....	37	38	24	15	706	4,790	5,496	—	17	8	2	5	14	22	12	12	3	—			
30	29	23	5	2	120	666	786	—	3	2	1	8	15	9	3	—	—	—			
Liperi — Libelits .....	61	61	2	—	1,120	3,862	4,982	—	3	5	9	22	32	45	16	7	1	—			
32	33	12	7	3	142	535	677	—	3	9	5	7	13	8	2	—	—	—			
Pielisensuu .....	4	4	—	5	—	21	115	136	—	5	—	—	—	—	—	1	—	—			
Polvijärvi .....	54	54	3	—	1,003	7,637	8,640	—	—	7	12	16	17	21	18	16	6	—			
25	25	12	2	1	117	693	810	—	3	4	2	3	8	10	2	2	—	—			
Rääkkylä — Bräkylä .....	33	33	13	1	549	3,853	4,402	7	2	4	1	10	8	24	17	5	5	—			
27	27	12	8	5	83	384	467	—	5	7	1	7	6	8	—	1	—	—			
<i>Iisalmen kihlakunta. Idensalmi härad.</i>																					
Iisalmi — Idensalmi .....	105	107	10	2	3	1,672	19,522	21,194	—	11	24	15	17	29	37	47	25	11			
106	108	102	27	16	329	3,647	3,976	—	26	19	5	29	51	46	10	6	—	—			
Kiuruvesi .....	51	51	3	—	1,749	11,442	13,191	—	4	6	7	7	5	22	27	19	10	—			
87	88	92	2	2	444	4,030	4,474	—	7	6	7	16	44	45	7	2	3	—			
Lapilahti — Lapinlaks .....	62	63	29	2	3	1,504	9,366	10,870	—	8	23	7	8	23	25	30	22	10			
38	42	41	8	2	273	1,034	1,307	—	7	9	6	6	21	23	2	1	—	—			
Muuruvesi .....	20	26	14	3	—	902	3,942	4,844	—	1	4	2	1	9	17	10	10	3			
20	20	22	8	1	173	894	1,067	—	2	8	2	1	3	23	4	—	—	—			
Nilsä .....	36	37	33	—	827	7,041	7,868	—	2	5	—	1	14	37	14	12	8	—			
24	26	15	3	5	184	1,415	1,599	—	2	2	1	—	6	17	4	3	1	—			
Sonkajärvi .....	—	—	—	—	—	—	—	—	—	—	—	—	—	—	—	—	—	—			
Varpaisjärvi .....	3	3	8	—	—	14	199	213	—	—	—	—	2	—	1	—	—	—			
11	11	2	—	—	274	2,461	2,735	—	—	2	1	1	3	8	6	3	2	—			
23	24	37	5	2	243	1,025	1,268	—	3	3	1	2	19	19	3	2	—	—			
<i>Kuopion kihlakunta. Kuopio härad.</i>																					
Karttula .....	20	20	4	—	—	429	3,845	4,274	—	2	3	2	3	8	9	10	9	5			
53	53	66	3	9	359	2,138	2,497	—	5	2	2	4	24	40	9	—	1	—			
Keitele .....	2	2	—	1	—	3	1,255	1,258	—	—	—	—	—	—	1	1	—	—			
33	33	44	2	3	283	1,754	2,037	—	2	2	2	5	15	24	3	6	—	—			
Kuopion maas. — Kuopio lf.	79	79	10	—	4	1,912	11,724	13,636	—	14	14	13	6	12	55	24	21	9			
63	66	63	4	12	572	2,011	2,533	—	11	8	3	6	17	51	10	1	—	—			
Maaninka — Maaninga .....	49	53	26	2	2	1,297	7,539	8,836	5	8	7	2	5	14	39	18	18	7			
38	40	50	3	3	231	1,619	1,850	—	3	15	2	4	14	30	5	1	—	—			

tiloja och parceller		Tilain ja palstatilain		Tiloja ja palstatiloja on erotettu				Tiloista ja palstatiloista on siirretty toiseen paikkaan		Palstain luku		Kustannuksia, Smk.					
tiluksia		Lägenheternas och parcellernas		Lägenheter och parceller hava avskilts				Av lägenheterna och parcellerna hava utflyttats		Skiftenas antal		Kostnader, Fmk.					
lagt										jaon alussa före delningen		jaon jälkeen efter delningen					
										koko luku — hela antalet		koko luku — hela antalet					
yhteensä — summa		keskinääräinen ala — medelareal		torppareille — för torpare				itsenäisiksi muodostettuja lägenheter ombildade		kostonäärin tilaa kohti i medeltal per lägenhet		keskinäärin tilaa kohti i medeltal per lägenhet		varsinaisesta josta för själva skiftet		yhteensä — summa	
		haken on lisääntynyt antalet har ökat		rakentamattomia tiloja ohevyessä lägenheter				entisiä tiloja ja palstatiloja tidigare avskilda lägenheter o. parceller		muuta vuokra-alueita andra legoområden — mäkitypa-alueita baksättningsområdet torppia — torp		toimintusinsinöörin palkkio		muita kustannuksia jaon johdosta övriga kostnader i följd av skiftet			
2	2	146	69	87	44	3	17	10	4	1	2	236	1.6	24,790	11,953	—	36,743
—	—	100	18	100	36	14	14	4	8	—	—	185	1.9	34,573	17,034	—	55,607
—	—	46	57	25	4	1	1	3	5	—	—	66	1.4	6,978	3,097	367	10,442
—	—	24	15	24	5	1	3	4	9	—	—	26	1.1	7,902	3,374	—	11,276
—	—	85	44	44	3	2	14	4	18	—	—	119	1.4	8,946	6,358	233	12,837
—	—	34	16	34	6	2	5	4	16	—	—	32	1.0	13,161	6,110	—	19,271
—	—	76	82	44	4	1	2	22	6	—	—	128	1.6	12,423	4,900	549	17,872
5	—	35	27	35	9	7	13	5	3	—	—	52	1.5	12,261	6,335	—	18,596
1	—	99	56	61	23	5	11	1	17	—	—	166	1.7	12,983	9,844	700	23,527
4	—	41	19	41	23	5	5	3	4	—	—	66	1.6	17,059	11,579	1,090	29,728
—	—	141	35	80	6	—	6	12	27	—	—	209	1.5	17,077	5,345	1,517	23,939
1	—	47	14	47	13	7	11	3	10	—	—	66	1.4	16,855	10,082	—	26,937
—	—	6	23	6	—	5	—	1	—	—	—	17	2.8	2,506	600	—	3,106
3	2	118	73	64	3	—	9	12	6	1	—	181	1.5	10,098	4,621	384	15,103
—	—	34	24	34	12	2	7	2	7	—	—	51	1.5	13,751	9,608	1,750	25,109
1	—	77	57	44	13	1	4	10	4	—	—	123	1.6	12,154	3,708	5,542	21,404
—	—	35	13	35	12	8	7	—	5	—	—	37	1.1	13,836	4,932	5,690	24,458
10	6	232	91	125	29	4	12	13	52	6	—	429	1.4	25,236	16,782	30	42,048
1	—	193	21	193	107	28	28	11	20	—	—	262	1.4	53,740	28,419	—	82,159
9	3	119	111	68	8	2	16	16	18	7	—	176	1.5	13,821	9,996	—	23,817
—	—	137	33	137	94	2	10	3	18	—	—	186	1.4	46,143	31,544	—	77,687
4	1	161	68	98	38	8	20	4	17	—	—	290	1.8	21,291	14,292	—	35,583
—	—	75	17	75	41	8	6	9	9	—	—	120	1.6	27,353	16,054	—	43,407
1	1	59	82	37	17	3	2	1	4	—	—	78	1.3	7,114	7,114	—	17,513
—	—	43	25	43	22	8	1	1	1	—	—	71	1.7	13,656	11,525	—	25,181
4	1	98	80	61	41	—	5	1	3	—	—	157	1.6	19,206	8,261	—	27,467
—	—	36	44	36	15	3	8	2	—	—	—	51	1.4	12,697	7,349	—	20,046
—	—	8	27	8	—	—	—	—	—	—	—	14	1.8	3,098	1,190	—	4,288
—	—	28	97	17	7	—	—	1	4	—	—	38	1.4	3,237	4,778	—	8,015
—	—	52	24	52	37	5	2	2	2	—	—	66	1.3	18,297	11,972	—	30,269
1	—	52	83	32	10	—	5	—	5	—	—	77	1.5	6,685	3,774	—	10,459
—	—	87	29	87	67	3	11	1	3	—	—	132	1.5	31,745	19,606	—	51,351
1	1	4	315	2	—	2	2	—	—	1	—	6	1.5	700	210	—	910
—	—	59	35	59	44	2	4	—	2	—	—	90	1.5	20,888	15,323	—	36,211
1	5	174	78	95	21	1	5	8	26	2	—	253	1.5	24,745	13,411	—	38,156
—	—	107	24	107	63	4	17	2	8	—	—	161	1.5	38,135	21,204	—	59,339
4	1	123	72	73	26	2	8	3	21	6	—	198	1.6	18,435	11,339	15	29,789
—	—	75	25	75	48	3	5	2	14	—	—	111	1.5	21,822	12,661	—	34,483



Lääni, kihlakunta ja kunta Län, härad och kommun	Toimituksen luku — Antal förrättningar	Toimituksen alkaessa oli Vid förrättningens vidtagande förefunnos					Tilusalaa ha Ägovidd ha			Jaossa on syntynyt tiloja ja palsta- Vid delningen uppkomna lägenheter joilla on kaikkiaan maa- vilka omfatta ägor samman-									
		tiloja ja palstoja lägenheter och parceller	torppia — torp	muilla ynnäksäläisillä andra legomårdnen	mättäpöytä-alueita bäckstugumördnen	viljoja maata — odlad mark	meksinäätä — skogsmark	yhteensä — summa	vesiä — vatten	alle 1 ha — under 1 ha	1—alle 3 ha	3—alle 5 ha	5—alle 10 ha	10—alle 20 ha	20—alle 50 ha	50—alle 100 ha	100—alle 200 ha	200—alle 300 ha	300—alle 500 ha
Pielavesi .....	20	20	3	—	—	519	5,575	6,094	—	1	—	1	—	5	15	9	7	2	—
	46	46	49	2	3	297	2,230	2,527	—	6	4	3	6	9	35	6	3	12	—
Tuusniemi .....	20	20	15	—	5	406	4,245	4,651	—	1	3	—	1	3	27	6	6	5	—
	24	25	17	4	2	146	914	1,060	—	4	2	—	1	3	20	2	1	—	—
<i>Rautalammim kihlakunta. Rautalampi härad.</i>																			
Hankasalmi .....	50	57	37	—	—	1,291	5,923	7,214	—	3	5	6	13	21	36	23	16	4	—
	48	49	34	6	16	254	1,198	1,452	—	13	8	1	3	17	24	5	1	—	—
Leppävirta .....	46	48	24	3	—	866	8,253	9,119	—	—	2	4	7	9	30	21	21	5	—
	27	35	42	17	2	352	1,589	1,941	—	5	14	4	20	19	27	7	1	—	—
Rautalampi .....	39	43	48	10	—	2,584	17,717	20,301	24	3	16	4	7	12	53	22	7	12	—
	60	60	96	15	2	525	2,202	2,727	—	4	9	8	8	41	47	6	1	—	—
Suonenjoki .....	36	38	5	4	1	589	5,783	6,372	—	2	2	3	3	10	15	23	15	7	—
	18	18	10	2	1	89	1,111	1,200	—	1	2	—	1	3	10	2	1	1	—
Vesanto .....	18	19	18	2	1	639	5,357	5,996	—	—	3	1	1	11	13	3	8	4	—
	21	21	22	1	—	105	684	789	—	—	2	1	—	15	7	3	1	—	—
Yhteensä — Summa	1,430	1,465	484	78	58	30,412	253,942	284,354	63	143	238	164	280	461	867	558	432	190	—
	1,362	1,392	1,209	221	150	7,282	46,324	53,606	—	201	248	111	233	557	747	132	43	10	—
<i>Ilmajoen kihlakunta. Ilmola härad.</i>																			
Ilmajoki — Ilmola .....	81	91	9	4	1	2,273	5,022	7,295	2	10	33	38	60	41	49	13	19	1	—
	132	143	27	56	10	576	1,369	1,945	—	69	54	39	54	30	20	2	1	—	—
Jalasjärvi .....	29	31	—	—	—	947	2,766	3,713	—	1	12	9	8	13	10	10	8	6	—
	69	102	25	12	2	422	690	1,112	—	18	29	33	28	27	7	1	—	—	—
Kauhajoki .....	58	81	39	3	—	1,738	9,399	11,137	—	4	16	14	22	21	29	22	21	12	—
	153	203	158	67	15	1,073	3,852	4,925	67	84	30	62	82	59	7	2	1	—	—
Kurikka .....	10	12	—	—	—	438	1,315	1,753	—	—	2	—	3	7	8	5	5	—	—
	8	28	—	—	—	249	622	871	—	9	12	6	14	17	6	—	—	—	—
Peräseinäjoki .....	46	47	13	3	—	1,414	6,224	7,638	—	5	13	9	18	15	16	19	17	5	—
	80	89	34	51	3	276	630	906	—	41	29	11	18	19	9	—	1	—	—
Seinäjoki .....	47	47	1	6	—	546	1,910	2,456	—	14	23	17	17	14	16	11	5	—	—
	51	55	5	25	2	69	203	272	—	49	14	10	3	6	1	—	—	—	—
<i>Närpiön kihlakunta. Närpes härad.</i>																			
Isojoki — Storå .....	28	33	16	3	2	785	5,862	6,647	—	1	3	3	4	9	11	11	12	9	—
	41	55	30	21	—	249	750	999	—	16	14	12	12	14	24	1	—	—	—
Karijoki — Bötom .....	15	18	5	3	—	340	887	1,227	—	3	16	11	8	2	4	6	5	1	—
	22	24	4	5	—	61	165	226	—	7	12	10	—	3	3	—	—	—	—
Korsnäs .....	2	2	—	—	—	14	20	34	—	—	2	1	—	2	—	—	—	—	—
	22	22	—	6	2	22	28	50	—	19	5	2	—	1	—	—	—	—	—
Kristinankaup. maas. Tjock .....	6	6	1	—	—	105	316	421	—	—	2	1	—	2	3	3	1	—	—
	14	14	1	4	—	57	163	220	—	14	7	5	1	3	5	—	—	—	—

Vaasan lääni. —







Lääni, kihlakunta ja kunta Län, härad och kommun	Toimituksen luku — Antal förrättningar	Toimituksen alkaessa oli Vid förrättningens vidtagande förefunnos				Tilusalaa ha Ägovidd ha			Jaossa on syntynyt tiloja ja palsta- Vid delningen uppkomna lägenheter joilla on kaikkiaan maa- vilku omfattat ägor samman-										
		tiloja ja palstareita lägenheter och parceller	torppia — torp	muuta viotokra- aluetta andra legområden maktilupa- alueita backstugområden	valjelejä maata — odlad mark	metsämaata — skogsmark	yhteensä — summa	vesiä — vatten	alle 1 ha — under 1 ha	1—alle 3 ha 1—under 3 ha	3—alle 5 ha 3—under 5 ha	5—alle 10 ha 5—under 10 ha	10—alle 20 ha 10—under 20 ha	20—alle 50 ha 20—under 50 ha	50—alle 100 ha 50—under 100 ha	100—alle 200 ha 100—under 200 ha	200—alle 300 ha 200—under 300 ha	300—alle 300 ha 300—under 300 ha	
																			34
Kauhava .....	33	34	10	3	938	2,931	3,869	—	13	14	15	14	16	8	7	11	2	—	—
Lapua — Lappo .....	97	117	53	89	313	474	787	—	83	26	18	18	12	6	—	—	—	—	—
Maksamaa — Maksmo .....	94	99	31	42	3,243	9,268	12,511	—	31	42	16	20	24	29	31	38	9	—	—
Munsala .....	232	251	87	228	685	789	1,474	—	203	78	41	43	16	16	—	—	—	—	—
Nurmo .....	5	5	2	4	11	21	32	—	4	—	—	—	1	1	—	—	—	—	—
Oravainen — Oravais .....	2	2	—	—	17	49	66	—	—	1	1	—	—	2	—	—	—	—	—
Uusikaarleby — Nykarleby .....	9	9	1	6	29	37	66	—	5	—	2	7	1	—	—	—	—	—	—
Vöyri — Vörå .....	36	41	16	9	1,214	4,155	5,369	—	7	14	6	14	17	11	11	11	2	—	—
Ylihärmä .....	32	36	16	17	144	345	489	—	13	12	6	8	6	3	1	1	—	—	—
Pietarsaaren kihlakunta. Pedersöre härad.	3	3	—	1	4	9	13	—	1	2	—	2	—	—	—	—	—	—	—
Alaveteli .....	14	14	1	39	8	13	21	—	39	—	—	1	1	—	—	—	—	—	—
Halsua — Halso .....	4	4	—	—	47	81	128	—	—	1	1	1	3	2	—	—	—	—	—
Himanka — Himango .....	16	14	8	7	60	290	350	—	5	4	1	5	5	3	2	—	—	—	—
Kannus .....	19	19	3	6	351	525	876	—	1	7	7	16	6	7	5	1	—	—	—
Kaustinen — Kaustby .....	22	26	1	15	69	44	113	—	18	15	3	6	2	—	—	—	—	—	—
Kokkola — Gamlakarleby .....	—	—	—	—	—	—	—	—	—	—	—	—	—	—	—	—	—	—	—
Kronoby .....	1	2	1	1	2	6	8	—	1	—	—	1	—	—	—	—	—	—	—
Kälviä — Kelviä .....	1	1	—	—	17	47	64	—	—	—	—	—	1	1	—	—	—	—	—
Lestijärvi .....	2	2	1	2	4	13	17	—	2	—	—	—	1	—	—	—	—	—	—
Lohtaja — Lohtea .....	15	15	13	6	53	38	91	—	3	4	5	6	1	—	—	—	—	—	—
Perho .....	2	2	2	1	187	2,850	3,037	—	—	1	1	—	—	1	—	—	—	—	—
	2	2	8	—	41	77	118	—	—	—	—	2	5	1	—	—	—	—	—
	7	7	11	2	725	5,836	6,561	—	—	3	3	2	12	11	14	8	7	—	—
	1	1	—	2	—	—	—	—	2	—	—	—	—	—	—	—	—	—	—
	32	34	8	51	60	85	145	—	38	11	6	2	—	2	—	—	—	—	—
	1	1	1	—	26	111	137	—	—	—	—	—	1	—	—	—	—	—	—
	7	8	5	2	33	58	91	—	2	—	—	—	3	2	—	—	—	—	—
	1	1	—	—	16	110	126	—	—	—	—	1	—	—	—	—	—	—	—
	11	11	8	6	34	36	70	—	5	1	3	2	3	—	—	—	—	—	—
	8	12	1	—	243	1,016	1,259	—	15	—	—	—	1	1	9	4	—	—	—
	9	9	1	3	53	148	201	—	1	3	2	4	1	1	2	—	—	—	—

tiloja och parceller		Tilain ja palsta- tilain		Tiloja ja palstatiloja on erotettu				Tiloista ja palsta- tiloista on siirretty toiseen paikkaan				Palstain luku		Kustannuksia, Smk. Kostnader, Fmk.				
tiluksia lagt	yhteensä — summa	Lägen- heterna och par- cellernas		Lägenheter och parceller hava avskilts				Av lägenheterna och parcellerna hava utflyttats				jaon alussa före delningen	jaon jälkeen etter delningen	Kustannuksia jaon johdosta övriga kostnader i följd av skiftet				
		keskinäärinen ala — medelareal	luku on lisäpöytä- antalet har ökat	torpparelle — för torpare	markkapalaisille för backstugugästare	mutte tilattomille för andra osastina	metssäilöja — skogs- lägenheter	rakenfamtonia tiloja obesögda lägenheter	entisiä tiloja ja palstatiloja tädigare avskilda lägen- heter o. parceller	itsenäisiksi muodos- tettuja till självt. lägenheter ombildade	muuta vuokra- aluetta andera legoomitten märkijä- aluetta backstugugästarens torppia — torp	koko luku — hela antalet	keskinäärin tilaa kohhti i medelal per lägenhet	koko luku — hela antalet	keskinäärin tilaa kohhti i medelal per lägenhet	tomitusinsinööriin palkkio	förrättningens arvode	varsinaisesta jaosta för själva skiftet
1	101	38	67	12	4	9	42	—	—	—	—	196	1.9	9,575	4,652	—	—	14,227
163	5	163	54	89	3	3	13	—	—	—	—	208	1.3	41,836	16,682	—	—	58,518
3	244	51	145	37	44	17	35	1	1	—	—	539	2.2	32,631	6,133	428	—	39,192
397	4	397	87	210	54	2	32	—	1	—	—	435	1.1	100,359	10,547	10,390	—	121,296
6	5	6	2	4	—	—	—	—	—	—	—	8	1.3	2,423	—	260	—	2,683
4	17	2	—	—	—	—	—	—	—	—	—	10	2.5	596	80	—	—	676
15	4	15	1	6	4	2	3	—	—	—	—	18	1.2	3,662	650	—	—	4,312
3	97	55	56	18	10	1	18	—	—	—	—	222	2.3	11,382	2,603	251	—	14,236
50	10	50	17	17	2	2	12	—	—	—	—	63	1.3	13,179	2,993	—	—	16,172
5	3	5	1	—	—	—	—	—	—	—	—	5	1.0	1,102	130	70	—	1,302
40	1	40	1	39	—	—	—	—	—	—	—	42	1.0	6,437	1,558	—	—	7,995
8	16	6	3	—	—	—	2	—	—	—	—	14	1.8	1,262	85	14	—	1,361
25	14	25	13	8	—	—	3	—	—	—	—	29	1.2	8,872	2,220	120	—	11,212
50	18	31	3	6	9	2	8	—	—	—	—	84	1.7	5,373	1,660	60	—	7,093
50	18	31	3	6	9	2	8	—	—	—	—	84	1.1	8,223	3,054	—	—	11,277
2	4	2	1	1	1	—	—	—	—	—	—	3	1.5	657	100	—	—	757
2	32	1	—	—	—	1	—	—	—	—	—	4	2.0	336	19	—	—	355
3	6	3	1	2	—	—	—	—	—	—	—	3	1.0	923	370	—	—	1,293
19	5	19	13	6	—	—	—	—	—	—	—	43	2.0	7,583	2,773	—	—	10,356
4	76	3	2	1	—	—	—	—	—	—	—	43	10.8	1,279	100	—	—	1,379
8	15	8	8	—	—	—	—	—	—	—	—	19	2.4	3,135	1,080	—	—	4,215
3	64	103	58	11	2	—	23	2	—	—	—	181	2.8	13,298	4,805	—	—	18,103
2	1	2	2	—	—	—	—	—	—	—	—	2	1.0	515	130	—	—	645
59	2	59	8	51	—	—	—	—	—	—	—	73	1.2	16,444	4,927	—	—	21,371
2	69	1	1	—	—	—	—	—	—	—	—	6	3.0	484	260	—	—	744
7	13	7	4	2	—	—	—	—	—	—	—	8	1.1	3,010	1,382	—	—	4,392
2	63	1	1	—	—	1	—	—	—	—	—	6	3.0	98	—	—	—	98
14	5	14	6	8	—	—	—	—	—	—	—	25	1.8	5,688	2,506	—	—	8,194
1	17	75	9	3	—	—	2	2	—	—	—	31	1.2	3,783	1,480	—	—	5,263
14	14	14	1	3	6	1	1	—	—	—	—	14	1.0	3,644	1,613	—	—	5,257



tiloja och parceller	Tilain ja palstatilain Lägen- heternas och par- cellernas	Tiloja ja palstatiloja on erotettu						Tiloista ja palsta- tiloista on siirretty toiseen paikkaan	Palstain luku		Kustannuksia, Smk.						
		Lägenheter och parceller hava avskilts							Skiftenas antal		Kostnader, Fmk.						
tiluksia lagt								Av lägenheterna och parcellerna hava utflyttats	jaon alussa före delningen	jaon jälkeen efter delningen							
		keskimääräinen ala — medelareal	huku on lisäbuvny antalet har ökat	torppareille — för torpare	mulle tilakomille för andra obesuttina	markkupalaisille för backstugusittare	oikeus-tiloja — skogs-lägenheter	rakennus-tilojen oikeus-tilojen lägenhet	itsenäisiksi muodos- tettuja till självst. lägenheter ombildade	koko luku — hela antalet	keskimäärin tilaa kohti i medeltal per lägenhet	koko luku — hela antalet	keskimäärin tilaa kohti i medeltal per lägenhet	toimintus- sineerin palkkio	varsinastea jasista för själva skiftet	muuta kustannuksia jaon johdosta övrige kostnader i följd av skiftet	ytiteensa — summa
								enisiä tiloja ja palstatiloja tähkäre avskilda lägenhet o. parceller	muuta vookra- alueita andra legoomittiden näkinnu- alueita backstugumittiden torppia — torp								
1	2	353	1	—	—	—	1	—	—	—	—	7	3.5	300	70	—	370
—	34	13	34	15	18	—	1	—	—	—	—	51	1.5	11,951	4,792	—	16,743
—	2	23	1	—	—	—	—	—	—	—	—	4	2.0	225	34	—	259
—	17	4	17	12	5	—	1	—	—	—	—	22	1.3	6,086	1,545	—	7,631
—	12	7	12	10	2	—	—	—	—	—	—	23	1.9	4,272	1,723	—	5,995
—	4	49	2	—	—	—	1	—	—	—	—	8	2.0	424	155	—	579
—	13	4	13	7	5	—	1	—	—	—	—	18	1.4	3,803	1,674	—	5,477
—	1	2	1	—	—	—	—	—	—	—	—	1	1.0	340	110	—	450
—	27	3	27	10	16	—	—	—	—	—	—	34	1.3	10,103	2,765	2,009	14,877
1	75	41	43	21	10	2	3	—	—	—	—	153	2.0	9,025	1,219	—	10,244
—	77	6	77	30	29	8	4	—	—	—	—	168	2.2	22,564	2,098	—	24,662
—	110	47	67	33	5	11	2	17	—	—	—	250	2.3	15,340	4,549	425	20,314
—	101	9	104	47	23	19	1	10	—	—	—	124	1.2	27,538	4,320	50	31,908
—	42	53	21	12	5	2	1	3	4	—	—	112	2.7	6,809	871	615	8,295
—	59	8	59	26	17	2	5	6	—	—	—	66	1.1	16,568	4,646	—	21,214
—	30	45	18	4	1	1	3	8	2	—	—	60	2.0	3,652	977	88	4,717
—	45	6	45	27	15	1	1	2	—	—	—	58	1.3	14,538	4,323	—	18,861
—	24	50	13	5	3	1	1	2	—	—	—	64	2.7	2,810	234	—	3,044
—	145	6	145	68	61	7	6	—	2	3	—	195	1.3	48,742	530	24,835	74,107
—	44	25	34	3	4	7	21	—	—	—	—	84	1.9	4,592	1,410	—	6,002
—	53	6	53	18	11	6	6	11	1	—	—	127	2.4	14,511	2,028	4,100	20,639
—	34	70	21	10	2	4	3	3	—	—	—	69	2.0	3,442	866	—	4,308
—	36	11	36	15	13	3	3	4	—	—	—	69	1.9	11,233	1,109	—	12,342
—	1	53	100	23	10	4	3	8	1	—	—	102	1.9	5,802	1,616	421	7,839
—	36	14	36	14	6	11	2	2	—	—	—	58	1.6	12,122	2,964	—	15,086
—	2	44	70	23	10	1	3	3	—	—	—	73	1.7	8,320	1,483	—	9,803
—	78	12	78	44	24	4	—	4	1	—	—	96	1.2	25,856	1,390	12,230	39,476
—	18	2	18	5	10	3	—	—	—	—	—	25	1.4	5,252	2,088	2,027	9,367
—	4	103	109	52	27	3	16	2	9	—	—	181	1.7	10,779	5,702	—	16,481
—	180	16	180	86	37	36	1	13	—	—	—	242	1.4	53,758	26,694	3,420	83,872
—	9	105	119	53	21	2	5	20	11	—	—	166	1.6	15,026	4,420	791	20,237
—	165	15	165	100	38	14	3	6	—	—	—	234	1.4	45,103	11,460	—	56,563
—	4	66	98	48	12	7	4	10	—	—	—	91	1.4	8,070	3,840	—	11,910
—	136	15	136	66	27	6	—	6	—	—	—	197	1.4	40,595	18,520	—	59,115



Lääni, kihlakunta ja kunta Län, härad och kommun	Toimintakausen luku — Antal förtäringar	Toimituksen alkaessa oli Vid förrättningens vidtagande förefunnos					Tilusala ha Ägoviidd ha			Jaossa on syntynyt tiloja ja palsta- Vid delningen uppkomma lägenheter												
		tiloja ja palstatiilaja lägenheter och parceller	torppia — torp	nähtäpala-alueita haksingimöndden	muuta vuokra-alueita andra legområden	viljeltyä maata — odlad mark	metsämaata — skogsmark	yhteensä — summa	vesiä — vatten	joilla on kaikkiaan maavilka omfatta ägor samman-												
										alle 1 ha	1—under 3 ha	3—under 5 ha	5—alle 10 ha	10—under 20 ha	20—alle 50 ha	50—under 100 ha	100—alle 200 ha	200—under 300 ha	300—alle 300 ha	300—under 300 ha		
Keuru .....	57	58	63	4	2	1,451	17,010	18,461	16	1	4	6	12	33	41	14	15	12				
Laukaa — Laukas .....	95	99	180	13	19	741	4,306	5,047	—	3	13	9	31	50	109	10	2	—				
Multia .....	30	37	15	4	2	1,101	6,124	7,125	3,530	6	1	4	6	10	12	12	6	—				
Petäjavesi .....	51	51	46	12	9	265	1,369	1,634	—	12	12	5	6	25	20	1	1	1				
Pihlajavesi .....	53	53	97	2	12	377	2,703	3,080	—	3	3	4	7	34	53	14	1	—				
Toivakka .....	34	34	29	2	2	736	9,175	9,911	—	2	2	3	4	12	23	14	10	9				
Uurainen — Uurais .....	52	53	89	9	15	406	2,798	3,204	—	4	8	6	13	24	52	13	3	—				
Äänekoski .....	10	10	6	1	—	185	3,102	3,287	—	2	—	1	—	5	5	2	3	1				
Viitasaaren kihlakunta. Viitasaari härad.	39	38	41	4	4	163	1,290	1,433	—	3	5	—	11	11	30	4	—	—				
Karstula .....	1	1	—	—	—	40	566	606	—	—	—	—	—	1	—	—	—	—				
Kinnula .....	17	17	27	10	2	155	761	916	—	1	4	3	11	13	13	4	—	1				
Kivijärvi .....	17	16	12	1	—	264	3,357	3,621	—	1	1	1	6	13	4	11	4	—				
Konginkangas .....	23	23	24	—	4	88	663	751	—	1	1	1	6	10	16	1	—	—				
Pihtipudas .....	10	10	1	—	—	225	2,077	2,302	—	—	1	1	—	6	3	5	2	—				
Pylkönmäki .....	25	25	25	2	1	137	566	703	—	—	3	—	7	9	11	4	—	—				
Saarijärvi .....	32	40	17	—	—	1,068	12,329	13,397	—	—	2	2	2	11	17	5	11	2				
Sumiainen — Sumiais .....	65	67	87	13	3	540	3,294	3,834	—	5	8	4	8	37	47	4	3	3				
Uleå härad.	8	8	4	—	—	43	133	176	—	—	2	—	1	2	5	—	—	—				
Vätsä härad.	15	15	13	—	—	449	6,804	7,253	—	—	1	3	1	6	5	2	4	7				
Ylähärad.	24	24	43	4	—	217	764	981	—	—	4	2	5	18	24	—	—	—				
Alhärad.	4	4	—	—	—	129	752	881	—	—	—	—	—	3	2	2	—	—				
Östhärad.	18	19	32	3	—	199	682	881	—	1	3	4	2	7	22	1	—	—				
Westhärad.	9	9	4	1	2	222	1,939	2,161	—	—	1	—	2	2	4	2	3	3				
Ylähärad.	51	56	92	3	6	426	1,541	1,967	—	—	6	3	13	45	36	3	—	—				
Alhärad.	13	13	12	—	—	259	2,179	2,438	—	—	—	—	1	6	8	6	5	1				
Westhärad.	20	21	22	4	—	86	291	377	—	1	5	2	3	7	9	—	—	—				
Ylähärad.	33	33	18	10	—	722	8,304	9,026	—	7	3	1	8	10	12	10	12	8				
Alhärad.	55	62	70	24	5	390	1,835	2,225	—	13	17	8	12	21	36	3	1	2				
Ylähärad.	6	6	2	1	—	169	1,522	1,691	—	1	—	1	—	1	4	2	1	2				
Alhärad.	25	25	33	5	3	120	641	761	—	—	6	4	2	16	11	4	—	—				
Ylähärad.	11	15	1	—	—	457	6,923	7,380	—	—	—	—	—	2	12	9	2	4				
Alhärad.	99	103	181	4	8	1,108	4,425	5,533	—	7	13	6	11	44	117	11	2	1				
Yhteensä — Summa	1,401	1,538	532	222	45	36,531	215,545	252,076	3,597	237	384	292	412	530	675	471	416	166				
	3,759	4,132	2,315	2,072	293	15,520	53,281	68,801	42,386	1,056	602	797	939	980	119	28	11	—				
Oulun kihlakunta. Uleå härad.	15	18	3	1	—	308	1,915	2,223	—	1	8	5	2	2	4	7	7	3				
Haukipudas .....	46	56	2	90	—	30	570	600	—	90	11	4	4	—	1	2	2	—				

Oulun lääni. —



Lääni, kihlakunta ja kunta Län, härad och kommun	Toimituksen luku — Antal förrättningar	Toimituksen alkaessa oli Vid förrättningens vidtagande förefunnos				Tilusala ha Ågoviidd ha				Jaossa on syntynyt tiloja ja palsta- Vid delningen uppkomma lägenheter									
		tiloja ja palstatiiloja lägenheter och parceller	torppia — torp	muuta vuokra-alueita andra leasområden mätikunta-alueita backstugumråden	viljeltyä maata — odlad mark	metsämaata — skogsmark	yhteensä — summa	vesiä — vatken	alle 1 ha — under 1 ha	1—alle 3 ha 1—under 3 ha	3—alle 5 ha 3—under 5 ha	5—alle 10 ha 5—under 10 ha	10—alle 20 ha 10—under 20 ha	20—alle 50 ha 20—under 50 ha	50—alle 100 ha 50—under 100 ha	100—alle 200 ha 100—under 200 ha	200—alle 300 ha 200—under 300 ha	joilla on kaikkiaan maa- vilka omfatta ägor samman-	
																		2	17
Li — Ijo	11	15	2	3	260	1,593	1,853	—	2	4	2	—	3	4	2	5	2	—	—
Kempele	33	40	5	8	87	275	362	—	6	12	6	5	2	6	1	—	—	—	—
Kiiminki — Kiiminge	4	4	—	1	58	344	402	—	1	1	1	—	1	—	2	2	—	—	—
Kuivaniemi	4	4	8	5	24	61	85	—	1	2	3	4	—	—	—	—	—	—	—
Liminka — Limingo	50	81	31	8	2,671	18,146	20,817	—	5	20	20	31	15	15	6	17	17	—	—
Lumijoki	18	22	4	3	72	595	667	—	11	4	2	4	8	1	3	—	—	—	—
Muhos	34	38	34	18	2,121	8,106	10,227	—	5	25	10	9	2	1	1	10	14	—	—
Oulujoki	13	15	10	6	63	16	79	—	6	8	2	5	1	—	—	—	—	—	—
Oulunsalo — Uleäsalo	26	26	38	—	1,558	7,928	9,486	—	1	1	9	17	13	3	8	2	—	—	—
Pudasjärvi	39	38	25	14	117	332	449	135	15	7	—	8	12	3	1	—	—	—	—
Taivalkoski	23	29	10	2	1,002	6,370	7,372	—	1	8	7	10	16	4	1	6	6	—	—
Temmes	46	51	28	36	258	349	607	—	22	28	14	11	12	4	—	—	—	—	—
Tyrnävä	6	6	1	5	657	3,346	4,003	—	2	3	—	1	—	—	—	—	—	—	—
Utajärvi	29	31	19	45	110	140	250	—	23	36	3	10	5	1	—	—	—	—	—
Ylikiminki — Överkiiminge	9	10	5	—	245	4,268	4,513	—	3	13	1	8	13	10	2	2	—	—	—
Alavieska	29	29	20	13	226	837	1,063	—	12	3	13	1	8	13	10	2	2	—	—
Hailuoto — Karlö	3	3	—	—	104	1,253	1,357	—	—	—	—	—	—	1	2	—	—	—	—
Kalajoki	6	5	3	1	167	435	602	—	—	1	—	1	3	3	1	3	3	—	—
Merijärvi	9	9	9	—	744	2,170	2,914	—	—	4	3	3	3	—	—	—	—	—	—
Oulainen — Oulais	7	7	4	5	20	7	27	—	3	3	2	—	1	—	—	—	—	—	—
Salosten kihlakunta. Salo härad.	35	36	25	15	1,555	7,225	8,780	—	9	14	9	14	7	9	6	6	12	—	—
Hailuoto — Karlö	70	73	67	26	310	231	541	—	20	27	37	34	7	2	—	—	—	—	—
Merijärvi	13	13	16	3	591	3,502	4,093	—	2	4	1	3	5	4	2	6	3	—	—
Oulainen — Oulais	31	29	39	11	201	657	858	64	6	9	3	9	15	10	1	2	—	—	—
Ylikiminki — Överkiiminge	17	18	13	3	680	5,022	5,702	—	1	1	3	2	3	12	3	7	5	—	—
Alavieska	19	19	29	1	168	609	777	—	—	3	1	3	12	18	—	—	—	—	—
Alavieska	29	32	13	6	793	2,448	3,241	—	13	8	7	12	12	11	5	8	1	—	—
Hailuoto — Karlö	22	23	2	14	75	206	281	—	16	13	6	4	3	1	1	—	—	—	—
Kalajoki	4	1	—	—	28	159	187	—	—	—	—	—	—	—	—	—	—	—	—
Merijärvi	11	11	1	12	18	4	22	—	5	9	1	—	—	—	—	—	—	—	—
Oulainen — Oulais	7	9	3	3	326	1,042	1,368	—	3	1	1	—	1	—	8	—	—	—	—
Salosten kihlakunta. Salo härad.	8	8	3	7	9	21	30	—	4	3	—	3	—	—	—	—	—	—	—
Hailuoto — Karlö	2	2	1	—	301	743	1,044	—	—	—	—	2	—	—	—	—	—	—	—
Merijärvi	19	18	12	11	64	130	194	—	2	12	2	2	1	5	—	—	—	—	—
Oulainen — Oulais	20	20	7	—	496	2,028	2,524	—	—	7	1	7	7	6	10	7	1	—	—
Salosten kihlakunta. Salo härad.	22	23	15	10	121	359	480	154	3	14	6	5	6	4	1	1	—	—	—

tiloja och parceller	Tilain ja palstatilain Lägen- heternas och par- cellernas	Tiloja ja palstatiloja on erotettu		Tiloista ja palsta- tiloista on siirretty toiseen paikkaan		Palstain luku		Kustannuksia, Smk.			
		Lägenheter och parceller hava avskiltts		Av lägenheterna och parcellerna hava utflyttats		Skiftenas antal		Kostnader, Fmk.			
tiluksia lagt	koskimääräinen ala — medelareal	torppareille — för torpare	muille tilattomille för andra obebottna	enskilda tiloja ja palstatiloja tidigare avskilda lägenheter o. parceller	itsenäisiksi muodot- tettuja till självst. lägenheter ombildade	jaon alussa före delningen	jaon jälkeen efter delningen	toimintusmaksuon palkkio företäingsingentörens arvode	varsinuostoa jaostaa för själva skiftet	muuta kustannuksia jaon johdosta övrige kostnader i följd av skiftet	yhteensä — summa
500 ha tai enemmän 500 ha eller däröver	luku on lisäskatunyt antalet har ökat	maktilupalaistille för beaktningstälare	rakentamattomia tiloja obebyggda lägenheter	entisiä tiloja ja palstatiloja tidigare avskilda lägenheter o. parceller	muuta vuokra-alueita andra legområden	koko luku — hela antalet	keskimäärin tilaa kohhti i medeltal per lägenhet	keskimäärin tilaa kohhti i medeltal per lägenhet	varsinuostoa jaostaa för själva skiftet	muuta kustannuksia jaon johdosta övrige kostnader i följd av skiftet	yhteensä — summa
300—alle 500 ha	koskimääräinen ala — medelareal	torppareille — för torpare	muille tilattomille för andra obebottna	entisiä tiloja ja palstatiloja tidigare avskilda lägenheter o. parceller	muuta vuokra-alueita andra legområden	koko luku — hela antalet	keskimäärin tilaa kohhti i medeltal per lägenhet	keskimäärin tilaa kohhti i medeltal per lägenhet	varsinuostoa jaostaa för själva skiftet	muuta kustannuksia jaon johdosta övrige kostnader i följd av skiftet	yhteensä — summa
300—under 500 ha	koskimääräinen ala — medelareal	torppareille — för torpare	muille tilattomille för andra obebottna	entisiä tiloja ja palstatiloja tidigare avskilda lägenheter o. parceller	muuta vuokra-alueita andra legområden	koko luku — hela antalet	keskimäärin tilaa kohhti i medeltal per lägenhet	keskimäärin tilaa kohhti i medeltal per lägenhet	varsinuostoa jaostaa för själva skiftet	muuta kustannuksia jaon johdosta övrige kostnader i följd av skiftet	yhteensä — summa
1	25	3	3	2	—	—	66	2.5	2,342	131	3,333
—	38	5	9	—	—	—	47	1.3	12,599	81	15,166
—	4	2	—	—	—	—	13	3.3	362	100	602
—	13	1	2	—	—	—	17	1.3	2,536	—	3,094
—	8	1	1	—	—	—	26	3.3	1,133	105	1,552
—	10	2	1	—	—	—	19	1.9	4,076	—	5,252
—	8	1	—	—	—	—	26	3.3	868	150	1,237
—	13	3	6	—	—	—	17	1.3	4,093	—	4,889
17	173	12	11	27	—	—	667	3.9	23,145	2,122	32,238
—	34	3	7	3	—	—	43	1.7	7,810	80	10,065
10	90	18	—	—	—	—	489	5.4	16,955	378	18,332
—	22	6	—	1	—	—	34	1.5	6,379	—	7,760
10	68	38	1	4	—	—	219	3.2	14,367	647	17,939
—	47	26	2	1	—	—	80	1.7	18,453	—	24,223
7	69	18	7	14	—	—	174	2.5	8,108	1,403	11,628
—	92	33	8	9	—	—	115	1.3	24,307	300	32,677
3	13	1	5	1	—	—	48	3.7	2,698	67	3,127
—	78	3	7	6	—	—	85	1.7	15,872	10,000	30,092
5	18	5	3	1	—	—	40	2.2	3,291	170	4,069
—	52	25	5	8	—	—	76	1.5	16,571	—	19,763
1	6	3	2	1	—	—	19	3.2	1,100	70	1,420
—	9	3	1	1	—	—	18	2.0	5,312	—	8,202
2	19	10	—	—	—	—	52	2.7	3,595	335	5,199
—	9	4	5	—	—	—	11	1.2	2,895	—	3,795
10	96	26	2	3	—	—	310	3.2	15,985	3,019	21,791
—	127	26	7	8	—	—	157	1.2	33,941	10,075	46,993
1	33	3	1	—	—	—	73	2.2	6,527	1,209	10,244
—	55	11	—	5	—	—	100	1.8	20,098	—	26,707
2	42	3	1	3	—	—	124	3.0	6,714	219	8,392
—	37	2	2	2	—	—	65	1.8	13,681	—	17,245
—	—	—	—	—	—	—	—	—	—	—	—
2	79	13	8	17	—	—	210	2.7	9,739	584	11,675
—	44	2	1	15	—	—	52	1.2	9,280	—	10,927
—	2	—	—	—	—	—	7	3.5	400	50	475
—	15	1	1	—	—	—	16	1.1	4,401	—	5,571
—	16	3	—	—	—	—	56	3.5	2,885	121	3,769
—	10	3	—	—	—	—	13	1.3	3,451	—	4,444
1	4	1	—	1	—	—	12	3.0	371	18	501
—	24	11	—	—	—	—	34	1.4	9,299	—	11,672
—	46	9	2	11	—	—	121	2.6	5,239	467	6,691
—	40	15	2	5	—	—	62	1.5	10,263	—	14,520



tiloja och parceller		Tilain ja palstatilain-Lägenheternas och parcellernas		Tiloin ja palstatiloin on erotettu Lägenheter och parceller hava avskilts				Tiloista ja palstatiloista on siirretty toiseen paikkaan Av lägenheterna och parcellerna hava utflyttats				Palstain luku Skiftenas antal		Kustannuksia, Smk. Kostnader, Fmk.					
tiluksia	lagt	keskimääräinen ala — medelareal	luku on liitettynt artoalet har ökat	torppareille — för torppare	metsätiloja — skogsägenheter	muille tiloille för andra oesutna	määräpalasille för backstugusittare	rakennuspaikoin tiloin oboyyryda lägenheter	entasia tiloin ja palstatiloin tidigare avskilda lägenheter o. parceller	itsenäisiksi muodostettuja till självst. lägenheter ombildade	muia vuokra-alueita andra legoomraden mäkikupa-alueita backstuguumadden torppia — torp	keskimäärin tilaa kohti i medeltal per lägenhet	koko luku — hela antalet	jaon alussa	jaon jälkeen	toimintusnuöörin palkkio förrättningsingenjörens arvode	varsinnsessta jaosta för själva skiftet	muia kustannuksia jaon johdosta övriga kostnader i följd av skiftet	yhteensä — summa
														före delningen	etter delningen				
10	4	136	99	90	50	26	3	1	9	—	—	—	—	453	3.3	19,663	5,560	7,453	32,676
—	—	133	21	133	87	20	6	6	10	—	—	—	—	219	1.6	40,491	16,987	7,100	64,578
5	1	121	61	92	33	12	17	7	23	—	—	—	—	516	4.3	17,042	2,426	1,108	20,576
—	—	50	15	50	31	6	—	7	7	—	—	—	—	103	2.1	17,077	5,090	136	22,303
—	—	1	1	1	—	—	—	—	—	—	—	—	—	—	—	—	—	—	281
4	—	55	98	26	18	1	6	—	1	—	—	—	—	204	3.8	8,190	1,996	721	10,907
—	—	31	15	31	25	—	—	—	3	—	—	—	—	70	2.3	9,744	3,949	—	13,693
—	—	3	113	1	—	—	—	—	—	—	—	—	—	11	3.7	270	45	19	334
—	—	6	4	6	3	—	—	—	—	—	—	—	—	10	1.7	2,506	538	—	3,044
5	2	49	123	32	14	2	2	1	15	1	—	—	—	184	3.8	7,089	1,888	540	9,517
—	—	27	23	27	20	—	—	—	4	—	—	—	—	57	2.1	10,611	3,406	—	14,017
2	—	18	100	11	6	1	3	—	1	—	—	—	—	82	4.6	2,677	937	158	3,772
—	—	40	5	40	13	9	5	5	7	—	—	—	—	58	1.5	9,097	3,188	—	12,285
1	—	8	54	4	2	1	1	—	1	—	—	—	—	18	2.3	1,429	90	60	1,579
—	—	28	3	28	12	5	4	—	7	—	—	—	—	33	1.2	7,282	1,249	—	8,531
2	—	15	131	9	6	—	1	1	1	—	—	—	—	77	5.1	1,918	962	80	2,960
—	—	34	16	34	23	3	2	2	3	—	—	—	—	63	1.9	8,517	3,057	—	11,574
2	5	43	129	31	16	—	12	12	2	—	—	—	—	136	3.2	3,724	1,250	138	5,112
—	—	91	22	91	56	10	10	5	6	—	—	—	—	152	1.7	20,505	6,697	2,150	29,352
—	—	91	41	54	15	26	1	1	11	—	—	—	—	247	2.7	14,806	1,628	1,560	17,994
—	—	120	4	120	31	65	11	1	13	—	—	—	—	152	1.3	36,154	6,218	122	42,494
—	—	—	—	—	—	—	—	—	—	—	—	—	—	—	—	—	—	—	—
1	—	40	54	23	6	4	3	8	2	—	—	—	—	94	2.4	5,125	636	478	6,239
—	—	118	5	118	60	33	11	—	13	—	—	—	—	174	1.4	36,759	8,282	1,985	47,026
1	2	30	158	15	7	3	5	—	3	—	—	—	—	73	2.4	4,633	898	292	5,823
—	—	18	15	18	6	—	—	—	6	—	—	—	—	23	1.3	5,782	1,936	—	7,718
3	2	54	72	35	19	1	1	2	12	—	—	—	—	125	2.3	8,877	2,414	1,003	12,294
—	—	16	11	16	11	3	1	—	1	—	—	—	—	24	1.5	4,306	1,498	—	5,804
7	2	98	104	54	48	2	3	—	1	—	—	—	—	256	2.6	17,020	2,505	839	20,364
—	—	67	15	67	44	10	4	1	9	—	—	—	—	106	1.6	24,942	8,074	50	33,066
—	—	39	52	20	9	4	3	—	4	—	—	—	—	104	2.7	5,594	795	632	7,021
—	—	211	4	210	65	61	19	49	—	—	—	—	—	369	1.7	58,862	11,111	11,605	81,668
4	7	51	194	28	13	2	4	4	5	—	—	—	—	173	3.4	10,360	1,908	848	13,116
—	—	10	25	10	9	—	1	—	—	—	—	—	—	13	1.3	3,166	1,398	40	4,604
5	4	47	148	30	18	—	5	2	5	—	—	—	—	198	4.2	11,387	2,708	743	14,838
—	—	31	12	31	18	5	2	—	5	—	—	—	—	54	1.3	8,351	3,470	—	11,821
1	—	36	93	19	3	—	4	8	4	—	—	—	—	72	2.0	4,581	497	387	5,465
—	—	24	25	24	10	1	4	—	5	—	—	—	—	27	1.2	10,784	2,628	—	13,412
5	2	34	168	19	6	4	5	—	3	—	—	—	—	127	3.7	5,762	2,205	1,769	9,736
—	—	15	36	15	11	1	2	—	2	—	—	—	—	22	1.5	8,500	3,823	99	12,422
—	—	29	62	15	6	—	3	—	2	—	—	—	—	87	3.0	4,661	889	457	6,007
—	—	8	6	8	5	—	1	—	2	—	—	—	—	11	1.4	2,658	622	—	3,280

Lääni, kihlakunta ja kunta Län, härad och kommun	Toimitusten luku — Antal förrättningar	Toimituksen alkaessa oli Vid förrättningens vidtagande förefunnos				Tilusalaa ha Ägovidd ha			Jaossa on syntynyt tiloja ja palstat Vid delningen uppkomna lägenheter												
		tiloja ja palstatiloin lägenheter och parceller	torppia — torp	maita vuokra-alueita andra legområden	maittupa-alueita backstugområden	viljelyä maata — odlad mark	metsämaata — skogsmark	yhteensä — summa	vesiä — vatten	joilla on kaikkiaan maavilka omfatta ägor samman											
										alle 1 ha	1—under 3 ha	3—under 5 ha	5—alle 10 ha	5—under 10 ha	10—alle 20 ha	10—under 20 ha	20—alle 50 ha	20—under 50 ha	50—alle 100 ha	50—under 100 ha	100—alle 200 ha
<i>Kajaanin kihlakunta. Kajana härad.</i>																					
Hyrnsalmi .....	12	12	7	2	—	473	6,076	6,549	—	—	5	1	4	4	2	—	2	4			
	7	7	2	—	—	74	158	232	—	—	1	—	3	1	2	—	1	—			
Kajaanin maas. — Kajana landsf. ....	17	17	9	3	—	403	4,482	4,885	—	—	2	5	6	2	6	4	5	6			
	8	8	2	2	—	22	394	416	—	—	—	2	2	1	1	—	1	—			
Kuhmoniemi .....	28	28	7	1	—	798	12,525	13,323	—	—	2	—	1	11	8	8	4	4			
	31	31	20	5	—	197	1,154	1,351	—	—	—	2	6	8	12	9	1	—			
Paltamo — Paldamo .....	37	37	4	2	—	1,128	12,573	13,701	—	3	9	2	9	12	12	11	5	3			
	27	27	16	3	1	44	403	447	—	2	4	2	8	10	8	—	—	—			
Puolanka — Puolango .....	4	4	—	—	—	166	1,431	1,597	—	—	—	—	1	1	1	—	—	1			
	6	6	1	—	—	12	82	94	—	—	—	1	2	3	1	—	—	—			
Ristijärvi .....	28	28	16	3	—	902	7,650	8,552	—	1	6	5	8	5	5	6	8	3			
	14	16	13	—	—	30	317	347	—	1	2	2	1	5	8	—	—	—			
Sotkamo .....	35	90	36	7	8	1,691	24,180	25,871	—	2	5	6	9	21	39	21	29	24			
	102	110	98	10	1	348	3,680	4,028	—	4	10	5	15	41	60	5	1	2			
Suomussalmi .....	4	4	—	—	—	166	1,998	2,164	—	—	—	—	—	1	2	1	1	1			
	4	4	1	—	—	26	136	162	—	—	—	—	—	1	2	1	—	—			
Säräisniemi .....	11	11	6	1	—	560	3,962	4,522	—	—	1	—	2	4	2	3	1	3			
	3	3	5	1	—	56	358	414	—	—	3	1	1	4	2	1	1	—			
Vuolijoki .....	4	4	—	—	—	76	897	973	—	1	—	—	2	1	1	—	—	—			
	3	3	—	—	—	5	806	811	—	—	1	—	—	—	—	—	—	—			
<i>Kemin kihlakunta. Kemi härad.</i>																					
Alatornio — Nedertorneå ..	9	9	—	1	—	138	1,423	1,561	—	1	1	1	4	2	1	4	4	1			
	5	5	1	—	—	98	134	232	—	—	1	—	—	3	3	—	—	—			
Karunki — Karungi .....	1	1	—	—	—	11	92	103	—	—	—	—	—	—	1	1	—	—			
	3	3	—	—	—	—	142	142	143	—	—	—	—	—	3	—	—	1			
Kemin maas. — Kemi lf. ...	8	9	—	9	1	158	768	926	—	8	1	1	2	3	5	1	2	1			
	21	22	1	14	1	34	56	90	—	13	7	1	3	3	—	—	—	—			
Ranua .....	—	—	—	—	—	—	—	—	—	—	—	—	—	—	—	—	—	—			
	2	2	—	—	—	—	274	274	—	—	—	1	—	—	—	—	—	1			
Rovaniemi .....	10	12	1	7	—	160	3,135	3,295	—	5	2	1	2	3	1	—	3	—			
	10	11	—	1	—	15	69	84	—	5	3	4	2	—	2	—	—	—			
Simo .....	3	3	—	2	—	57	280	337	—	1	1	—	—	1	—	2	1	—			
	6	8	—	1	—	9	27	36	—	2	—	2	1	1	—	—	—	—			
Tervola .....	18	19	3	1	—	325	5,856	6,181	—	2	5	3	1	2	5	8	3	—			
	12	12	4	8	—	15	90	105	30	2	6	1	2	4	2	—	—	—			
Turtola .....	5	5	—	1	—	95	1,497	1,592	—	1	1	—	5	4	7	1	3	1			
	—	—	—	—	—	—	—	—	—	—	—	—	—	—	—	—	—	—			
Ylitornio — Övertorneå ..	5	5	1	—	—	57	670	727	—	—	1	2	2	—	3	—	1	—			
	1	1	—	—	—	6	20	26	—	—	—	—	—	—	1	—	—	—			
<i>Lapin kihlakunta. Lappmarkens härad.</i>																					
Kittilä .....	3	3	—	—	—	68	1,685	1,753	—	—	—	2	—	—	1	—	—	—			

tiloja och parceller		Tilain ja palsta- tilain Lägen- heternas och par- cellernas		Tiloja ja palstatiloja on erotettu				Tiloista ja palsta- tiloista on siirretty toiseen paikkaan				Palstain luku Skiftenas antal		Kustannuksia, Smk. Kostnader, Fmk.						
tiluksia lagt				Lägenheter och parceller hava avskilts				Av lägenheterna och parcellerna hava utflyttats				jaon alussa före delningen	jaon jälkeen efter delningen	Kustannuksia, Smk. Kostnader, Fmk.						
500 ha tai enemmän 500 ha eller däröver	300—alle 500 ha 300—under 500 ha	koskimääräinen ala — medelareal		torppareille — för torppare	muille tilatonomille för andra obesittana	metsätiloja — skogslägenheter	palstakantatonta tiloja Obesidda lägenheter	entisiä tiloja ja palstatiloja tidigare avskilda lägenheter o. parceller	itsenäisiksi muodos- tettuja till självst. lägenheter ombildade	muuta vuokra-alueita andra lagonområden	muuta vuokra-alueita andra lagonområden backstugnområden	torppia — torp	koko luku — hela antalet	keskinäärin tilaa kotti i medeltal per lägenhet	keskinäärin tilaa kotti i medeltal per lägenhet	koko luku — hela antalet	toimintusuhjeiden palkkio förhållningsingenjörrens arvode	varsinaisesta jaosta för själva skiftet	muuta kustannuksia jaon johdosta öfriga kostnader i följd av skiftet	Yhteensä — summa
2	4	28	234	16	7	2	6	1	—	—	—	—	65	2.3	3,201	1,260	548	5,009		
3	2	8	29	8	2	—	5	—	—	—	—	—	14	1.8	4,592	1,052	—	5,644		
1	2	41	119	24	10	3	6	2	—	—	—	—	87	2.1	4,175	1,723	637	6,535		
16	6	8	52	8	3	—	2	—	—	—	—	—	9	1.1	3,739	1,376	159	5,274		
9	9	60	222	32	9	—	19	4	—	—	—	—	139	2.3	6,560	1,761	1,255	9,576		
3	—	38	46	38	22	—	12	2	—	—	—	—	58	1.5	18,851	5,936	—	24,787		
8	—	84	160	47	17	6	12	7	—	—	—	—	189	2.3	8,411	2,525	1,203	12,139		
3	—	34	13	34	22	2	4	5	—	—	—	—	39	1.1	14,495	3,809	—	18,304		
8	—	197	7	4	—	—	3	1	—	—	—	—	18	2.3	996	200	207	1,403		
21	9	7	13	7	2	—	2	3	—	—	—	—	7	1.0	2,823	630	—	3,453		
1	—	59	128	32	15	11	3	2	—	—	—	—	132	2.2	8,361	3,386	1,244	12,991		
1	—	19	18	19	14	—	1	3	—	—	—	—	28	1.5	9,027	2,565	—	11,592		
1	—	186	139	96	51	3	13	20	9	—	—	—	371	1.5	27,755	4,149	3,847	35,751		
1	—	144	28	144	102	11	11	8	16	—	—	—	224	1.6	60,010	21,644	43	81,697		
6	1	4	41	4	2	—	—	1	—	—	—	—	19	2.4	828	356	203	1,387		
1	—	23	197	12	7	1	3	1	—	—	—	—	5	1.3	2,109	311	—	2,420		
1	—	13	32	13	5	1	1	3	—	—	—	—	63	2.7	3,475	851	364	4,690		
1	—	8	122	4	1	—	—	3	—	—	—	—	19	1.5	2,194	2,067	—	4,261		
2	—	3	270	3	—	—	2	1	—	—	—	—	14	1.8	947	188	167	1,302		
1	—	20	78	11	—	2	4	3	2	—	—	—	3	1.0	1,166	623	—	1,789		
5	1	5	46	5	—	—	—	—	—	—	—	—	49	2.5	1,674	355	293	2,322		
—	—	2	52	1	—	—	—	3	—	—	—	—	7	1.4	3,200	787	—	3,987		
—	—	4	71	4	—	—	—	1	—	—	—	—	5	2.5	104	40	20	164		
—	—	24	39	15	—	9	3	1	2	—	—	—	4	1.0	5,200	1,125	—	6,325		
—	—	27	3	27	44	3	3	5	—	—	—	—	54	2.3	3,175	427	281	3,883		
—	—	2	137	2	—	—	2	—	—	—	—	—	35	1.3	9,288	2,336	—	11,624		
—	—	5	143	13	2	7	—	2	—	—	—	—	2	1.0	938	60	—	998		
—	—	16	5	16	4	—	—	2	—	—	—	—	59	2.6	3,238	486	638	4,362		
—	—	6	57	3	—	—	1	—	—	—	—	—	18	1.2	4,901	1,648	—	6,549		
—	—	6	6	1	—	2	—	1	—	—	—	—	18	3.0	871	140	97	1,108		
—	—	5	163	19	4	—	4	—	—	—	—	—	6	1.0	2,010	368	—	2,378		
—	—	17	8	17	4	—	1	—	—	—	—	—	98	2.6	5,450	1,400	475	7,325		
—	—	24	66	19	—	—	1	—	—	—	—	—	23	1.4	5,444	3,100	—	8,544		
—	—	10	73	5	1	—	—	2	15	—	—	—	56	2.3	3,190	1,630	134	4,954		
—	—	1	26	1	—	—	—	—	—	—	—	—	27	2.7	843	120	193	1,156		
—	—	6	292	3	—	—	—	—	—	—	—	—	1	1.0	250	40	—	290		
—	—	—	—	—	—	—	—	—	—	—	—	—	16	2.7	1,230	400	120	1,750		









## Luettelo

vuosina 1919—1923 päätetyistä palstatilan erottamisista (erillisistä) kunnittain.

---

## Förteckning

över åren 1919—1923 avslutade jordavsöndringar (enbart) kommunvis.

---



tiloja och parceller		Tilain ja palstatilain Lägenheternas och parcellernas	Tiljoja ja palstatiljoja on erotettu				Tiloista ja palstatiloista on siirretty toiseen paikkaan		Palstain luku Skiftenas antal		Kustannuksia, Smk. Kostnader, Fmk.					
tiluksia lagt	yhteensä—summa		Lägenheter och parceller hava avskilts				Av lägenheterna och parcellerna hava utflyttats		jaon alussa före delningen	jaon jälkeen efter delningen	Kustannuksia, Smk. Kostnader, Fmk.					
		keskinääräinen ala — medelareal	luksi on lisäantanut antalet har ökat	torppareille — för torpare	muille tilakunnille för andra observantia	metsätiljoja — skogslägenheter	rakennattomia tiljoja oheyyegda lägenheter	itsenäisiksi muodostettuja	antaisia tiljoja ja palstatiljoja	keskinäärin tilaa konti i medeltal per lägenhet	koko luku — hela antalet	keskinäärin tilaa konti i medeltal per lägenhet	koko luku — hela antalet	toimintusuhdoin palkkio	varsinasesta jaosta för själva skiftet	muuta kustannuksia jaon johdosta

Nylands län.

28	5.7	25	9	—	13	—	2	—	—	—	—	—	28	1.0	3,959	1,748	40	5,747
3	1.3	3	—	1	—	—	—	—	—	—	—	—	4	1.3	825	300	—	1,125
9	2.7	7	—	—	1	—	1	—	—	—	—	—	9	1.0	767	85	—	852
10	0.3	10	—	—	10	—	—	—	—	—	—	—	10	1.0	1,500	290	—	1,790
13	1.1	9	—	4	3	—	—	—	—	—	—	—	13	1.0	2,370	550	150	3,070
5	0.2	5	—	3	—	—	—	—	—	—	—	—	5	1.0	1,377	420	—	1,797
10	2.1	10	—	1	5	—	—	—	—	—	—	—	11	1.1	2,320	374	20	2,714
2	3.0	2	—	—	2	—	—	—	—	—	—	—	2	1.0	210	125	—	335
1	2.9	1	—	—	—	—	—	—	—	—	—	—	1	1.0	84	—	—	84
268	0.8	225	—	3	31	—	15	—	—	—	—	—	277	1.0	28,822	7,735	265	36,822
96	4.0	88	—	3	17	—	21	—	—	—	—	—	106	1.1	11,580	3,645	55	15,280
51	1.8	47	—	—	27	1	9	—	—	—	—	—	51	1.0	8,734	1,894	305	10,933
19	1.6	18	—	1	3	—	9	—	—	—	—	—	19	1.0	2,868	665	40	3,573
1	1.0	1	—	—	—	—	—	—	—	—	—	—	1	1.0	176	100	—	276
5	1.1	5	—	—	1	—	3	—	—	—	—	—	5	1.0	843	385	—	1,228
13	1.6	11	1	1	3	—	3	—	—	—	—	—	14	1.1	2,292	295	190	2,777
16	1.3	16	—	1	12	—	2	—	—	—	—	—	16	1.0	3,715	645	185	4,545
1	1.0	1	—	—	1	—	—	—	—	—	—	—	1	1.0	470	50	—	520
22	2.1	21	—	1	14	—	2	—	—	—	—	—	22	1.0	2,135	259	—	2,394
659	0.6	596	—	3	174	3	207	—	—	—	—	—	707	1.7	70,056	16,717	525	87,298
54	0.2	53	—	—	20	—	18	—	—	—	—	—	55	1.0	7,450	2,475	—	9,925
65	0.6	54	1	1	8	—	22	—	—	—	—	—	65	1.0	10,719	6,127	—	16,846
25	1.3	23	—	12	5	—	5	—	—	—	—	—	25	1.0	4,064	1,083	—	5,147
71	0.7	60	—	4	15	—	16	—	—	—	—	—	71	1.0	6,999	2,018	555	9,572
1	0.1	1	—	—	—	—	1	—	—	—	—	—	1	1.0	350	40	—	390
70	0.6	69	1	51	6	—	10	—	—	—	—	—	70	1.0	11,521	2,344	—	13,865
110	1.1	104	1	58	16	5	6	—	—	—	—	—	110	1.0	13,976	1,756	—	15,732
10	1.2	10	—	7	7	—	—	—	—	—	—	—	10	1.0	1,805	60	—	1,865
49	1.6	39	1	1	18	—	7	—	—	—	—	—	51	1.0	6,428	835	—	7,263
150	1.0	131	2	6	64	—	31	—	—	—	—	—	153	1.1	22,837	4,225	85	27,147
59	0.5	55	—	40	5	—	2	—	—	—	—	—	59	1.0	10,481	3,449	—	13,930
11	3.2	11	—	—	6	—	2	—	—	—	—	—	11	1.0	1,433	50	—	1,483
30	0.4	29	—	14	—	—	8	—	—	—	—	—	30	1.0	5,903	1,947	—	7,850

Lääni, kihlakunta ja kunta Län, härad och kommun	Toimitusten luku — Antal förättningar	Toimituksen alkaessa oli				Tilusala ha			Jaossa on syntynyt tiloja ja palsta- Vid delningen uppkomna lägenheter										
		Vid förättningens vidtagande förefunnos				Ägoviidd ha			joilla on kaikkiaan maa- vilka omfatta ägor samman-										
		tiloja ja palstoja lägenheter oon parceller	torppia — torp	muuta vuokra-alueita andra legomanden	makiupa-alueita bäckstugumränden	villjelvya maata — odlad mark	metseinäma — skogsmark	yhteensä — summa	vesiä — vatten	alle 1 ha — under 1 ha	1—alle 3 ha	3—alle 5 ha	5—alle 10 ha	10—alle 20 ha	20—alle 50 ha	50—alle 100 ha	100—alle 200 ha	200—alle 300 ha	300—alle 500 ha
Iitti — Iittis	26	28	1	19	—	25.5	50.6	76.1	—	37	12	4	1	1	—	—	—	—	—
Jaala	1	1	—	—	2	1.1	0.8	1.9	—	1	1	—	—	—	—	—	—	—	—
Kuusankoski	5	5	—	1	—	1.0	8.0	9.0	—	6	2	—	1	—	—	—	—	—	—
Lappträsk	3	3	—	1	—	1.0	1.2	2.2	—	2	1	—	—	—	—	—	—	—	—
Liljendal	3	3	—	—	—	0.2	2.8	3.0	—	2	1	—	—	—	—	—	—	—	—
Myrskylä — Mörskom	2	2	—	1	—	3.3	—	3.3	—	—	2	—	—	—	—	—	—	—	—
Orimattila	16	16	—	6	—	23.9	11.0	34.9	—	17	5	—	2	—	—	—	—	—	—
Pernaja — Pernå	13	13	—	—	8	8.6	25.0	33.6	—	20	5	—	2	—	—	—	—	—	—
Ruotsinpyhtää — Ström- fors	5	5	—	—	1	3.3	7.2	10.5	—	3	2	1	—	—	—	—	—	—	—
<b>Yhteensä — Summa</b>	<b>1,129</b>	<b>1,121</b>	<b>6</b>	<b>183</b>	<b>36</b>	<b>848.1</b>	<b>1,391.3</b>	<b>2,239.4</b>	<b>14.0</b>	<b>1,583</b>	<b>298</b>	<b>85</b>	<b>78</b>	<b>19</b>	<b>5</b>	—	—	—	—
<i>Vehmaan kihlakunta.</i> <i>Vehmo härad.</i>		<b>Turun ja Porin lääni. —</b>																	
Laitila — Letala	4	4	—	—	1	1.3	1.4	2.7	—	4	—	—	—	—	—	—	—	—	—
Lokalahti — Lokalaks	1	1	—	—	—	4.0	1.0	5.0	—	3	3	—	—	—	—	—	—	—	—
Taivassalo — Tövsala	1	1	—	—	—	—	0.6	0.6	—	1	—	—	—	—	—	—	—	—	—
Uudenkaup. maas. — Ny- stad lf.	1	1	—	—	—	—	0.3	0.3	—	1	—	—	—	—	—	—	—	—	—
Uusikirkko — Nykyrko	6	6	—	—	1	1.0	10.0	11.0	—	3	3	1	—	—	—	—	—	—	—
Vehmaa — Vehmo	3	3	—	—	—	5.0	5.0	10.0	—	5	—	—	1	—	—	—	—	—	—
<i>Mynämäen kihlakunta.</i> <i>Virro härad.</i>																			
Houtskari — Houtskär	1	1	—	—	2	1.0	14.0	15.0	—	—	—	—	2	—	—	—	—	—	—
Karjala	1	1	—	—	—	0.4	—	0.4	—	1	—	—	—	—	—	—	—	—	—
Korpo	8	8	—	2	—	5.5	6.1	11.6	—	8	4	—	—	—	—	—	—	—	—
Merimasku	1	1	—	—	—	1.0	—	1.0	—	1	—	—	—	—	—	—	—	—	—
Mietoinen — Mietois	1	1	—	—	—	2.0	2.0	4.0	—	—	—	1	—	—	—	—	—	—	—
Mynämäki — Virmo	11	11	—	6	—	14.1	57.0	71.1	—	8	5	1	1	4	—	—	—	—	—
Nauvo — Nagu	6	6	—	—	—	3.3	7.9	11.2	—	2	3	—	1	—	—	—	—	—	—
Rymättylä — Rimito	10	10	—	1	1	7.4	30.1	37.5	—	3	5	2	1	1	—	—	—	—	—
<i>Piikkiön kihlakunta.</i> <i>Piikkis härad.</i>																			
Kaarina — S:t Karins	13	13	—	—	2	7.2	1.6	8.8	—	16	—	—	—	—	—	—	—	—	—
Kakskerta	7	7	—	—	—	3.0	6.3	9.3	—	5	2	1	—	—	—	—	—	—	—
Kuusisto — Kustö	7	7	—	—	—	2.0	6.0	8.0	—	5	1	1	—	—	—	—	—	—	—
Paimio — Pemar	12	12	—	1	6	9.5	2.0	11.5	—	16	1	1	—	—	—	—	—	—	—
Parainen — Pargas	23	23	—	1	15	17.0	33.0	50.0	—	34	10	1	3	—	—	—	—	—	—
Piikkiö — Piikkis	13	13	—	—	2	9.8	1.7	11.5	—	13	4	—	—	—	—	—	—	—	—
Sauvo — Sagu	8	8	—	—	—	5.5	3.0	8.5	—	5	2	1	—	—	—	—	—	—	—





Lääni, kihlakunta ja kunta Län, härad och kommun	Toimituksen alkaessa oli Vid förrättningens vidtagande före- funnos	Tilusala ha Ägoviidd ha										Jaossa on syntynyt tiloja ja palsta- Vid delningen uppkomma lägenheter					
		viljeltyä maata — odlad mark	metsämaata — skogsmark	yhteensä — summa	vesiä — vatten	alle 1 ha — under 1 ha	1—alle 3 ha 1—under 3 ha	3—alle 5 ha 3—under 5 ha	5—alle 10 ha 5—under 10 ha	10—alle 20 ha 10—under 20 ha	20—alle 50 ha 20—under 50 ha	50—alle 100 ha 50—under 100 ha	100—alle 200 ha 100—under 200 ha	200—alle 300 ha 200—under 300 ha	joilla on kaikkiaan maa- vilka omfatta ägor samman-		
															tiloja ja palstoja lägenheter och parceller	torppia — torp	
<i>Hälikön kihlakunta. Hälikko härad.</i>																	
Angeliemi .....	3	3	—	1	1	3.1	1.8	4.9	—	4	1	—	—	—	—	—	
Dragsfjärd .....	2	2	—	—	—	10.0	15.0	25.0	98.0	2	4	—	—	—	—	—	
Finby .....	2	2	—	—	—	1.0	7.0	8.0	—	2	2	1	—	—	—	—	
Halikko .....	5	5	—	5	—	7.7	3.0	10.7	—	5	5	—	—	—	—	—	
Hiittinen — Hiitis .....	2	2	—	—	—	1.0	2.0	3.0	—	1	1	—	—	—	—	—	
Kemiö — Kimito .....	15	15	—	1	—	9.0	18.9	27.9	—	12	7	—	2	—	—	—	
Kiikala .....	1	1	—	—	—	2.0	—	2.0	—	1	1	—	—	—	—	—	
Kuusjoki .....	3	3	—	—	—	3.0	2.0	5.0	—	1	2	—	—	—	—	—	
Muurla .....	1	1	—	—	—	1.0	—	1.0	—	1	1	—	—	—	—	—	
Perniö — Bjärnä .....	3	3	—	—	1	2.3	0.2	2.5	—	1	2	—	—	—	—	—	
Pertteli — S:t Bertils .....	1	1	—	—	—	0.1	—	0.1	—	1	1	—	—	—	—	—	
Suomusjärvi .....	2	2	—	—	—	2.0	—	2.0	—	1	1	—	—	—	—	—	
Uskela .....	4	4	—	—	—	2.2	—	2.2	—	5	—	—	—	—	—	—	
Vestanfjärd .....	2	2	—	—	—	0.6	0.5	1.1	—	2	—	—	—	—	—	—	
<i>Ulvilan kihlakunta. Ulfby härad.</i>																	
Ahlainen — Hvitvissbotfjärd .....	1	3	—	5	—	4.0	1.0	5.0	—	4	—	1	—	—	—	—	
Eurajoki — Euraäminne .....	2	2	—	—	—	1.0	—	1.0	7.0	1	1	—	—	—	—	—	
Honkilahti .....	1	1	—	—	—	—	1.0	1.0	—	1	—	—	—	—	—	—	
Kullaa — Kulla .....	1	1	—	—	—	—	1.0	1.0	—	1	—	—	—	—	—	—	
Lappi .....	2	2	—	1	—	—	2.0	2.0	—	—	—	—	—	—	—	—	
Merikarvia — Sastmola .....	8	1	—	1	1	15.2	16.5	31.7	—	4	3	3	1	—	—	—	
Nakkila .....	1	1	—	—	—	1.0	1.0	2.0	—	—	1	—	—	—	—	—	
Porin maas. — Björneborgs H. ....	8	8	—	—	—	5.0	10.0	15.0	—	3	6	1	—	—	—	—	
Ulvila — Ulfby .....	5	5	—	1	—	8.2	—	8.2	—	49	—	1	—	—	—	—	
<i>Ikaalisten kihlakunta. Ikaalis härad.</i>																	
Hongonjoki .....	8	18	—	—	4	13.6	4.2	17.8	—	6	3	2	—	—	—	—	
Hämeenkyrö — Tavastkyrö .....	9	9	—	2	2	6.3	2.1	8.4	—	7	3	—	—	—	—	—	
Ikaalinen — Ikaalis .....	17	17	1	—	6	35.0	24.0	59.0	—	2	12	2	5	—	—	—	
Jämijärvi .....	1	1	—	1	—	1.0	—	1.0	—	1	—	—	—	—	—	—	
Kankaanpää .....	8	8	—	—	4	14.3	8.0	22.3	—	1	3	4	—	—	—	—	
Karvia .....	10	10	—	4	2	17.0	10.0	27.0	—	3	8	4	—	—	—	—	
Parkano .....	9	9	—	2	7	5.0	28.0	33.0	—	3	3	3	1	1	—	—	
Viljakkala .....	3	3	—	—	1	0.1	7.3	7.4	—	1	1	—	1	—	—	—	
<i>Tyrvään kihlakunta. Tyrvis härad.</i>																	
Karkku .....	3	3	—	—	—	2.0	1.0	3.0	—	3	—	—	—	—	—	—	
Kiikka .....	3	3	—	2	—	3.0	0.9	3.9	—	4	1	—	—	—	—	—	
Kiikoinen — Kiikois .....	4	4	—	1	—	1.0	1.5	2.5	—	4	1	—	—	—	—	—	

tiloja och parceller		Tilain ja palstatilain Lägenheternas och parcellernas	Tiloja ja palstatiloja on erotettu Lägenheter och parceller hava avskilts				Tiloista ja palstatiloista on siirretty toiseen paikkaan. Av lägenheterna och parcellerna hava utflyttats		Palstain luku Skiftenas antal		Kustannuksia, Smk. Kostnader, Fmk.				
tiluksia lagt			koskimäärinen ala — medelarantal	korppareille — för torpare	mukitupaalisille för backstugusittare	mulle tilakomille för andra oboesittarna	rakentamattomia tiloja ohebyggda lägenheter	entisiä tiloja ja palstatiloja tädigare avskilda lägenheter o. parceller	itsenäisiksi muodostettuja till självst. lägenheter ombildade	koko luku — hela antalet	koskimäärin tilaa kohti i medeltal per lägenhet	koko luku — hela antalet	toimintusainuöörin palkkio förrättningssingentörens arvode	varsinnsesista juosta för siltiva skiftet	muuta kustannuksia jaon johdosta övriga kostnader i följd av skiftet
500 ha tai enemmän	5	1.0	5	2	1	1				6	1.2	805	—	30	835
500 ha eller därnöver	10	12.3	10	3	3	1				12	1.2	873	—	—	873
300—alle 500 ha	3	2.7	3	—	1	1				3	1.0	—	65	10	75
300—under 500 ha	10	1.0	8	5	1	—				10	1.0	2,270	439	40	2,749
	2	1.5	2	—	2	—				2	1.0	460	120	—	580
	21	1.3	20	3	3	12				21	1.0	2,123	120	27	2,270
	2	1.0	2	—	—	2				2	1.0	120	20	—	140
	3	1.7	3	—	—	3				3	1.0	585	60	—	645
	1	1.0	1	—	1	—				1	1.0	125	30	—	155
	3	0.8	3	—	—	—				3	1.0	794	40	—	834
	1	0.1	1	—	—	1				1	1.0	100	40	—	140
	2	1.0	2	—	—	—				2	1.0	416	45	39	500
	5	0.4	5	—	1	2				5	1.0	744	20	69	833
	2	0.6	2	—	1	1				2	1.0	258	15	—	273
	5	1.0	5	5	—	—				8	1.6	55	121	—	176
	2	4.0	2	—	—	2				2	1.0	236	55	—	291
	1	1.0	1	—	1	—				1	1.0	67	12	10	89
	1	1.0	1	—	—	—				1	1.0	163	36	—	199
	5	0.4	5	2	1	2				5	1.0	348	125	—	473
	11	2.9	10	3	2	1				11	1.0	1,039	39	48	1,126
	1	2.0	1	—	1	—				1	1.0	—	—	—	—
	10	1.5	9	—	2	—				11	1.1	979	476	—	1,455
	50	0.2	48	—	—	1				50	1.0	509	389	—	898
	11	1.6	11	2	1	6				17	1.5	595	22	57	674
	10	0.8	10	3	3	3				10	1.0	895	135	25	1,055
	21	2.8	21	1	4	10				21	1.0	1,164	175	95	1,434
	1	1.0	1	—	—	—				1	1.0	144	—	—	144
	8	2.8	8	1	—	4				9	1.1	606	69	55	730
	15	1.8	15	3	2	3				15	1.0	779	25	45	849
	11	3.0	11	3	5	2				12	1.1	625	145	135	905
	3	2.5	3	—	1	1				4	1.3	175	35	20	230
	3	1.0	3	—	1	2				3	1.0	720	195	—	915
	5	0.8	4	1	1	—				4	1.0	707	277	—	984
	5	0.5	4	—	1	2				4	1.0	646	121	—	767



tiloja och parceller	Tilja ja palsta- tilain Lägen- heternas och par- cellernas	Tiljoja ja palstatiljoja on erotettu						Tiloista ja palsta- tiloista on siirretty toiseen paikkaan		Palstain luku		Kustannuksia, Smk. Kostnader, Fmk.			
		Lägenheter och parceller hava avskilts						Av lägenheterna och parcellerna hava utflyttats		jaon alussa	jaon jälkeen	Kustannuksia, Smk. Kostnader, Fmk.			
tiluksia lagt	koskimääräinen ala — metelalennal	korppareille — för torpare	muille tilakomille för andra obesuttana	mökköpalasille för bäckstugnsstjäre	meksiltiljoja — skogslägenheter	rakennattomia tiljoja opeyöyettä lägenheter	entisiä tiljoja ja palstatiljoja tidigare avskilda lägenheter o. parceller	itsenäiseksi muodostettuja till självst. lägenheter ombildade	koko luku — hela antalet	koskimäärin tilaa koltti i metelal per lägenhet	koko luku — hela antalet	toimitusinsinöörin palkkio förrättningingenjörrens arvode	varsinasosista jaosta för själva skiftet	muuta kustannuksia jaon johdosta övriga kostnader i följd av skiftet	yhteensä — summa
3	1.2	3	—	2	1	—	—	—	—	3	1.0	222	68	—	290
8	1.3	8	—	1	3	2	—	—	—	8	1.0	900	80	—	980
2	1.2	2	—	—	1	1	—	—	—	2	1.0	150	—	—	150
8	2.0	8	—	—	7	1	—	—	—	8	1.0	687	174	—	861
2	0.6	2	—	—	1	1	—	—	—	2	1.0	434	271	—	705
2	1.5	2	—	—	2	—	—	—	—	2	1.0	302	17	27	346
6	1.0	6	—	—	—	4	—	—	—	6	1.0	944	127	—	1,071
2	0.5	1	—	—	1	—	—	—	—	2	1.0	80	—	14	94
34	0.3	31	—	2	3	5	—	—	—	35	1.0	1,860	50	—	1,910
1	1.0	1	—	—	—	1	—	—	—	1	1.0	192	30	—	222
1	1.0	1	—	—	—	1	—	—	—	1	1.0	350	20	—	370
4	3.0	4	2	—	1	—	—	—	—	4	1.0	236	30	—	266
1	1.0	1	—	—	1	—	—	—	—	1	1.0	150	20	30	200
5	1.4	5	—	—	—	3	—	—	—	6	1.2	1,242	30	248	1,520
11	0.6	10	—	1	4	4	—	—	—	11	1.0	1,112	225	100	1,437
1	1.0	1	—	—	—	1	—	—	—	1	1.0	75	18	7	100
8	1.3	5	—	1	3	—	—	—	—	9	1.1	1,543	206	20	1,769
6	0.7	6	—	—	6	—	—	—	—	6	1.0	403	21	38	462
1	4.0	1	—	—	1	—	—	—	—	1	1.0	220	50	—	270
1	2.0	1	—	—	1	—	—	—	—	1	1.0	300	33	—	333
5	1.0	5	—	4	—	1	—	—	—	6	1.2	280	—	—	280
562	1.5	528	27	97	132	4	140	1	—	585	1.0	59,389	8,959	3,017	71,365

**Landskapet Åland.**

30	0.7	30	—	21	3	—	1	—	—	31	1.0	4,761	400	—	5,161
17	1.9	17	2	5	1	—	1	—	—	17	1.0	2,876	660	—	3,536
10	6.0	10	—	1	2	—	2	—	—	10	1.0	1,336	310	—	1,646
11	6.3	11	—	8	1	—	—	—	—	11	1.0	1,688	520	—	2,208
52	2.4	52	—	16	6	3	16	—	—	52	1.0	5,113	853	150	6,116
129	1.5	127	5	55	15	—	24	—	—	130	1.0	18,626	4,543	10	23,179
49	2.7	38	4	16	4	—	5	—	—	49	1.0	7,629	800	40	8,469
9	0.8	9	—	4	—	—	—	—	—	9	1.0	1,960	130	—	2,090
43	2.5	42	3	13	4	2	2	2	—	45	1.0	4,885	1,270	—	6,155
2	1.2	2	—	—	—	—	1	—	—	2	1.0	492	100	—	592
32	1.6	30	—	17	4	—	4	—	—	32	1.0	6,158	340	—	6,498
16	0.8	16	—	3	9	—	1	3	—	16	1.0	2,199	440	—	2,639
400	2.1	384	14	159	48	6	59	2	—	404	1.0	57,723	10,366	200	68,289





	Toimitusten luku — Antal förrättningar	Toimituksen alkaessa oli Vid förrättningens vidtagande förefunnos					Tilusalaa ha Ägovidd ha			Jaossa on syntynyt tiloja ja palsta- Vid delningen uppkomna lägenheter																	
		tiloja ja palstallioja lägenheter och parceller	torppia — torp	muuta vuokra-alueita andra legoområden mökkimaa-alueita backstugumråden	viljeltyä maata — odlad mark	metsämaata — skogsmark	yhteensä — summa	vesiä — vatten	alle 1 ha — under 1 ha	1—alle 3 ha 1—under 3 ha	3—alle 5 ha 3—under 5 ha	5—alle 10 ha 5—under 10 ha	10—alle 20 ha 10—under 20 ha	20—alle 50 ha 20—under 50 ha	50—alle 100 ha 50—under 100 ha	100—alle 200 ha 100—under 200 ha	200—alle 300 ha 200—under 300 ha	joilla on kaikkiaan maa- vilka omfatta ägor samman-									
<b>Lääni, kihlakunta ja kunta Län, härad och kommun</b>																											
<i>Jämsän kihlakunta. Jämsä härad.</i>																											
Eräjärvi .....	4	4	—	1	—	2.2	1.4	3.6	—	3	2	—	—	—	—	—	—										
Jämsä .....	13	14	—	—	—	10.4	6.7	17.1	—	9	6	—	—	—	—	—	—										
Korpilahti — Korpilaks ..	9	9	—	—	—	5.2	10.1	15.3	—	8	3	1	—	—	—	—	—										
Kuhmalahti — Kuhmalaks	1	1	—	—	—	0.2	—	0.2	—	1	—	—	—	—	—	—	—										
Kuhmoinen — Kuhmois ..	7	7	—	—	—	2.9	2.7	5.6	—	3	3	1	—	—	—	—	—										
Luopioinen — Luopiois ..	7	6	—	—	1	3.4	1.0	4.4	—	6	—	—	—	—	—	—	—										
Längelmäki .....	7	7	—	—	1	9.0	3.4	12.4	—	4	2	1	1	—	—	—	—										
<i>Hollolan kihlakunta. Hollola härad.</i>																											
Asikkala .....	14	15	—	—	—	11.2	26.4	37.6	—	13	6	1	1	—	—	—	—										
Hollola .....	34	34	—	—	3	22.5	36.0	58.5	0.7	47	3	3	—	—	—	—	—										
Koski — Koskis .....	4	4	—	5	—	1.7	2.1	3.8	—	7	2	—	—	—	—	—	—										
Kärkölä .....	6	6	—	—	—	6.7	0.5	7.2	—	3	3	—	—	—	—	—	—										
Lammi — Lampis .....	5	5	—	—	—	3.0	1.5	4.5	—	4	1	—	—	—	—	—	—										
Nastola .....	9	9	—	—	—	0.6	9.1	9.7	—	5	3	1	—	—	—	—	—										
Padasjoki .....	2	2	—	—	—	0.4	0.3	0.7	—	2	—	—	—	—	—	—	—										
<b>Yhteensä — Summa</b>	<b>502</b>	<b>508</b>	<b>2</b>	<b>58</b>	<b>68</b>	<b>348.9</b>	<b>416.2</b>	<b>765.1</b>	<b>0.7</b>	<b>543</b>	<b>151</b>	<b>31</b>	<b>14</b>	—	—	—	—										
<i>Rannan kihlakunta. Stranda härad.</i>																											
Johannes .....	21	21	—	—	—	13.6	25.0	38.6	—	7	12	2	1	—	—	—	—										
Koivisto — Björkö .....	39	39	—	—	—	35.0	30.9	65.9	—	26	11	3	3	—	—	—	—										
Kuolemajärvi .....	36	36	—	—	—	30.6	100.9	131.5	—	19	28	8	2	1	—	—	—										
Nuijamaa .....	1	1	—	—	—	—	4.0	4.0	—	—	—	1	—	—	—	—	—										
Uusikirkko — Nykyrka ..	95	95	—	—	—	42.0	198.4	240.4	—	182	32	7	9	—	—	—	—										
Vahviala .....	1	1	—	—	—	—	1.0	1.0	—	1	—	—	—	—	—	—	—										
Viipurin maas. — Viborgs landsf. ....	150	154	—	—	—	76.1	239.1	315.2	5.0	303	57	13	8	—	—	—	—										
<i>Kymän kihlakunta. Kymmene härad.</i>																											
Kymi — Kymmene .....	121	121	—	—	—	14.0	52.0	66.0	301.9	117	44	5	3	4	3	1	—										
Miehikkälä .....	28	28	—	—	—	9.0	34.0	43.0	—	18	14	2	—	—	—	—	—										
Pyhtää — Pyttis .....	34	34	—	—	—	5.0	34.0	39.0	—	43	9	—	—	—	—	—	—										
Sippola .....	58	58	—	1	—	37.0	36.2	73.2	—	65	11	3	—	—	—	—	—										
Suursaari — Hogland .....	2	2	—	—	—	1.0	1.0	2.0	—	—	—	4	—	—	—	—	—										
Säkkijärvi .....	36	36	—	—	—	29.2	49.4	78.6	—	11	26	2	3	—	—	—	—										
Tytärsaari .....	1	1	—	—	—	—	1.0	1.0	—	1	—	—	—	—	—	—	—										
Vehkalahti — Veckelaks ..	23	23	—	—	—	5.0	24.0	29.0	—	22	4	—	1	—	—	—	—										
Virolahti — Vederlaks .....	16	16	—	—	—	4.0	11.5	15.5	—	14	4	—	—	—	—	—	—										

Viipurin lääni.











tiloja ja parceller		Tilain ja palstatilain lägenheternas och parcellernas		Tilaja ja palstatilaja on erotettu lägenheter och parceller hava avskilts				Tiloista ja palstatiloista on siirretty toiseen paikkaan - Av lägenheterna och parcellerna hava utflyttats				Palstain luku Skiftenas antal		Kustannuksia, Smk. Kostnader, Fmk.						
tiluksia lagt	yhteensä — summa	keskimääräinen ala — medelareal	luku on lisäkirjattu antalet har ökarats	torppareille — för torpare	metsätiloja — skogslägenheter	mulle tilattomille för andra oasuttna	rakentamattomia tiloja obeebyggda lägenheter	itsenäiseksi muodostettuja lägenheter ombildade	enisiä tiloja ja palstatiloja tidigare avskilda lägenheter o. parceller	torppia — torp	muita vuokra-alueita andra lagonimaken	mätinpala-alueita häckstugunomruden	koko luku — hela antalet	koko luku — hela antalet	keskimäärin tilaa kohdi i medeltal per lägenhet	keskimäärin tilaa kohdi i medeltal per lägenhet	toimintusainhuöörin pakkiio förättningsingenjörens arvode	varsinaisesta jaosta för själva skiftet	muuta kustannuksia jaon johdoesta övriga kostnader i följd av skiftet	yhteensä — summa
500 ha tai enemmän	500 ha eller däröfver	300—alle 500 ha	300—under 500 ha																	
1	2.4	1					1								1 1.0	285				285
28	0.9	28			2	6	6								28 1.0	3,489	1,164	23	4,676	
22	2.2	21			2	5	9	1							22 1.0	2,349	368		2,717	
3	1.3	3			3										3 1.0	292	24	51	367	
3	5.5	3			3										3 1.0	422	44		466	
17	2.5	17			4	8	2								17 1.0	2,378	852		3,230	
7	0.9	7			2		3								7 1.0	1,581	520	47	2,148	
3	1.0	3			2										3 1.0	325	186		1,511	
2,963	1.3	2,806	35	69	789	89	1,129	85							3,038 1.0	302,842	66,791	2,312	371,945	

**S:t Michels län.**

6	1.2	6					4			1					6 1.0	500	240		740
10	1.9	10		1	3	1	4								10 1.0	1,571	599		2,170
10	0.9	9			2		3								11 1.1	993	319		1,312
5	1.3	5					1			1					5 1.0	800	195		995
11	1.2	11					2			1					11 1.0	2,425	727		3,152
2	2.0	2					1								2 1.0	207	20	100	327
1	5.0	1					1			1					1 1.0	159	78	201	438
3	0.7	3													3 1.0	510	63		573
1	1.0	1													1 1.0	200	20		220
3	1.7	3			2										3 1.0	304	82		386
11	1.0	11			1	3	1								11 1.0	1,340	585		1,925
8	1.9	8			1		3	4							8 1.0	1,061	511		1,572
1	2.0	1													1 1.0	56	30		86
72	1.4	71		2	11	1	20	4		1	3				73 1.0	10,126	3,469	301	13,896

**Kuopio län.**

7	1.4	7	1		2		2								7 1.0	853	225		1,078
3	1.3	3													3 1.0	1,287	404	120	1,811







tiloja och parceller		Tilain ja palstatilain Lägenheternas och parcellernas	Tilaja ja palstatilaja on erotettu Lägenheter och parceller hava avskiltts				Tiloista ja palstatiloista on siirretty toiseen paikkaan Av lägenheterna och parcellerna hava utflyttats		Palstain luku Skiftenas antal		Kustannuksia, Smk. Kostnader, Fmk.				
tiluksia	lagt		torppareille — för torpare		mulle tilakomille för andra oasentuna		itsenäisiksi muodotettuja till självt. lägenheter ombildade		jaon alussa före delningen	jaon jälkeen efter delningen	varsinaisesta jaosta för själva skiftet		muita kustannuksia jaon johdosta övriga kostnader i följd av skiftet		
		keskinääräinen ala — medelareal				rakentamattomia tiloja oheyydedä lägenheter	muuta vuokra-alueita andera legområdena makiöjupa-alueita backstugumrådena torppia — torp	koko luku — hela antalet	kokimäärin tilaa kohti i medeltal per lägenhet	kokimäärin tilaa kohti i medeltal per lägenhet					
	yhiteensä — summa														
	500 ha tai enemmän														
	500 ha eller däröfver														
	300—alle 500 ha														
	300—under 500 ha														
105	2.2	103	11	12	17	11	37			106	1.0	12,514	2,216	—	14,730
50	2.0	48	5	6	4	6	17			52	1.0	6,996	510	116	7,622
6	2.2	6	—	—	1	—	4			6	1.0	912	92	—	1,004
27	1.0	27	—	—	14	2	8			27	1.0	3,273	500	—	3,773
24	1.1	23	1	3	9	—	2			24	1.0	4,450	777	—	5,227
8	2.3	3	1	5	—	—	3			8	1.0	1,594	18	140	1,752
8	1.2	8	—	3	1	—	—			8	1.0	1,834	224	—	2,058
3	1.7	3	—	—	—	—	—			3	1.0	504	32	—	536
56	2.3	55	3	2	5	—	1			58	1.0	10,437	862	230	11,529
85	1.1	82	4	9	29	1	10			85	1.0	15,880	2,007	218	18,105
23	2.2	23	—	3	2	1	5			23	1.0	4,940	237	—	5,177
67	2.1	60	15	7	5	3	28			65	1.0	7,093	444	220	7,757
8	0.5	8	—	3	—	—	4			8	1.0	2,055	330	80	2,465
2	0.5	2	—	2	—	—	—			2	1.0	349	40	—	389
27	1.8	27	1	6	6	—	7			27	1.0	3,017	432	—	3,449
17	1.0	17	—	4	1	2	5			17	1.0	3,254	425	50	3,729
5	1.8	5	1	1	1	—	2			5	1.0	826	193	28	1,047
3	2.8	3	—	—	1	—	1			3	1.0	1,157	250	—	1,407
16	1.0	15	—	4	1	1	5	1		15	1.0	3,533	430	32	3,995
154	0.8	151	—	22	36	2	84	—		446	3.0	16,284	2,322	257	18,863
7	1.9	7	—	1	—	—	1			7	1.0	1,157	95	—	1,252
10	1.6	10	1	1	3	—	3			10	1.0	1,812	160	10	1,982
22	0.8	22	—	14	5	—	2			22	1.0	4,516	585	—	5,101
46	0.9	46	—	11	25	—	3			46	1.0	6,997	865	—	7,862
25	1.0	25	—	7	10	—	8			25	1.0	4,013	832	—	4,845
22	2.3	21	—	7	4	3	3			21	1.0	2,472	405	—	2,877
34	2.3	34	3	3	7	1	11			34	1.0	5,836	2,217	—	8,053
12	0.9	12	—	7	—	—	2			12	1.0	2,405	290	—	2,695
27	1.6	26	1	3	4	—	11			27	1.0	4,971	2,605	—	7,576
76	1.2	71	6	4	32	—	20			82	1.1	14,116	2,359	5	16,480
4	3.8	4	1	1	2	—	—			4	1.0	697	220	75	992
2	1.5	2	—	—	1	—	—			3	1.5	392	120	—	512
10	1.5	10	—	—	4	—	2			10	1.0	1,453	205	10	1,668
3	0.7	3	—	3	—	—	—			3	1.0	576	—	—	576
7	1.4	7	—	3	—	—	2			7	1.0	860	45	—	905
14	1.4	14	—	1	5	—	3			14	1.0	2,683	175	—	2,858
11	2.1	10	3	—	1	2	1			11	1.0	1,278	411	—	1,689







Lääni, kihlakunta ja kunta Län, härad och kommun	Toimitusten luku — Antal förrättningar	Toimituksen alkaessa oli				Tilusala ha				Jaossa on syntynyt tiloja ja palsta- Vid delningen uppkomna lägenheter									
		Vid förrättningens vidtagande förefunnos				Ägovidid ha				joilla on kaikkiaan maa- vilka omfatta ägor samman-									
		tiloja ja palstakohja lägenheter och parceller	torppia — torp	muuta vuokraajelta andra legområden	maakirjapa-alueita backstugumråden	villjelvyä maata — odlad mark	meksimaitta — skogsmark	yhteensä — summa	vesiä — vatten	alle 1 ha — under 1 ha	1—alle 3 ha 1—under 3 ha	3—under 5 ha 3—under 5 ha	5—alle 10 ha 5—under 10 ha	10—alle 20 ha 10—under 20 ha	20—alle 50 ha 20—under 50 ha	50—alle 100 ha 50—under 100 ha	100—alle 200 ha 100—under 200 ha	200—alle 300 ha 200—under 300 ha	
Pyлкönmäki .....	12	12	—	—	1	1.0	7.5	8.5	—	11	—	1	—	—	—	—	—	—	
Saarijärvi .....	18	18	—	—	—	10.9	37.0	47.9	—	9	5	4	1	—	—	—	—	—	
Sumainen — Sumiais .....	1	1	—	—	—	—	2.0	2.0	—	—	1	—	—	—	—	—	—	—	
Viitasaari .....	1	1	—	—	—	1.2	0.3	1.5	—	—	1	—	—	—	—	—	—	—	
Yhteensä — Summa	1,100	1,178	15	52	47	1,440.2	1,397.1	2,837.3	—	830	506	171	136	7	—	—	—	—	
<i>Oulun kihlakunta. Uleå härad.</i>		<b>Oulun lääni.</b>																	
Haukipudas .....	28	28	—	4	8	24.4	38.1	62.5	—	26	10	4	1	—	—	—	—	—	
Ii — Ijo .....	22	22	—	7	5	14.9	29.7	44.6	—	15	7	3	1	—	—	—	—	—	
Kiiminki — Kiiminge .....	1	1	3	—	—	11.0	1.0	12.0	—	—	—	3	—	—	—	—	—	—	
Kuivaniemi .....	3	3	—	—	—	4.5	2.5	7.0	—	1	1	1	—	—	—	—	—	—	
Liminka — Limingo .....	11	9	1	3	—	27.4	11.1	38.5	—	5	2	3	2	—	—	—	—	—	
Lumijoki .....	2	2	3	1	4	22.0	19.1	41.1	—	1	2	1	5	—	—	—	—	—	
Muhos .....	3	3	—	—	—	2.2	1.1	3.3	—	2	1	—	—	—	—	—	—	—	
Oulunjoki .....	19	18	—	—	1	20.5	12.9	33.4	—	12	6	1	2	—	—	—	—	—	
Oulunsalo — Uleåsalö .....	1	1	—	—	—	—	1.0	1.0	—	1	—	—	—	—	—	—	—	—	
Pudasjärvi .....	7	7	—	3	1	12.1	25.7	37.8	—	2	4	1	3	—	—	—	—	—	
Taivalkoski .....	2	2	—	—	—	3.0	8.0	11.0	—	2	4	—	—	—	—	—	—	—	
Tyrnävä .....	3	3	—	—	—	15.0	3.0	18.0	—	—	1	2	1	—	—	—	—	—	
Utajärvi .....	3	3	—	2	—	14.0	18.0	32.0	—	2	—	—	2	1	—	—	—	—	
<i>Saloisten kihlakunta. Salo härad.</i>																			
Alavieska .....	4	4	—	—	2	12.5	3.3	15.8	—	5	1	1	1	—	—	—	—	—	
Hailuoto — Karlö .....	1	1	—	—	—	1.0	—	1.0	—	—	1	—	—	—	—	—	—	—	
Kalajoki .....	19	19	—	6	6	19.8	24.5	44.3	—	11	7	1	4	—	—	—	—	—	
Merijärvi .....	1	1	—	—	—	1.0	—	1.0	—	1	—	—	—	—	—	—	—	—	
Oulainen — Oulais .....	44	41	6	2	13	72.2	47.6	119.8	—	24	11	8	7	—	—	1	1	—	
Paavola .....	13	13	2	—	—	33.3	9.4	42.7	—	2	6	2	4	—	—	—	—	—	
Pattijoki .....	2	2	—	—	—	3.2	0.6	3.8	—	1	—	1	—	—	—	—	—	—	
Pyhäjoki .....	1	1	—	—	—	2.0	4.0	6.0	—	—	—	—	2	—	—	—	—	—	
Rantsila — Frantsila .....	5	5	—	2	2	5.0	6.0	11.0	—	4	1	—	1	—	—	—	—	—	
Rautio .....	2	2	—	1	—	1.3	—	1.3	—	2	—	—	—	—	—	—	—	—	
Revonlahti — Revolaks .....	2	2	1	—	—	3.6	—	3.6	—	1	—	1	—	—	—	—	—	—	
Saloinen — Salois .....	5	5	1	—	2	10.6	23.3	33.9	—	2	4	4	1	—	—	—	—	—	
Sievi .....	10	10	1	1	4	22.2	4.4	26.6	—	6	7	2	—	—	—	—	—	—	
Sikajoki .....	1	1	—	1	—	0.3	0.5	0.8	—	1	—	—	—	—	—	—	—	—	
Vihanti .....	11	10	2	3	1	27.9	47.6	75.5	—	10	7	5	3	1	—	—	—	—	
Ylivieska .....	10	9	—	3	2	8.8	2.8	11.6	—	9	—	1	—	—	—	—	—	—	
<i>Haapajärven kihlakunta. Haapajärvi härad.</i>																			
Haapajärvi .....	19	19	1	3	8	35.4	44.8	80.2	—	9	9	4	6	1	—	—	—	—	
Haapavesi .....	25	24	5	2	—	29.1	75.0	104.1	—	17	9	3	1	1	—	—	—	—	





tiloja och parceller		Tilain ja palstatilain		Tiloja ja palstatiloja on erotettu					Tiloista ja palstatiloista on siirretty toiseen paikkaan		Palstain luku		Kustannuksia, Smk. Kostnader, Fmk.												
tiluksia lagt	yhteensä — summa	Lägenheternas och parcellernas		Lägenheter och parceller hava avskilts					Av lägenheterna och parcellerna hava utflyttats		jaon alussa före delningen	jaon jälkeen efter delningen	Kustannuksia, Smk. Kostnader, Fmk.												
		keskinäärinen ala — medelareal	luku on lisähuhtyvt antalet har ökar	torppareille — för torpare	m. äikkipaasille för bäckstugustare	muille tilatommille för andra obsutma	metstiloja — skogslägenheter	rakentamattomia tiloja obebyggda lägenheter	aitaisia tiloja ja palstatiloja tidigare avskilda lägenheter o. parceller	itsenäisiksi muodotettuja till självst. lägenheter ombildade	muuta vuokra-alueita — andra legområdena	mahtipala-alueita	baeckstugområdena	torppa — torp	koko luku — hela antalet	keskinäärin tilaa kohti i medeltal per lägenhet	keskinäärin tilaa kohti i medeltal per lägenhet	keskinäärin tilaa kohti i medeltal per lägenhet	toimitusinsinöörin palstio	förräkningsingenjörens arvode	varsinaisesta jaosta för själva skiftet	muuta kustannuksia jaon johdosta	övrige kostnader i följa av skiftet	yhteensä — summa	
500 ha tai enemmän	500 ha eller däröver	300—alle 500 ha	300—under 500 ha	12	2.6	12	—	3	9	—	—	—	—	15	1.2	1,993	200	240	2,433	—	—	—	—	—	—
—	—	—	—	14	4.1	14	7	2	4	—	—	—	—	14	1.0	2,101	453	185	2,739	—	—	—	—	—	
—	—	—	—	35	2.7	35	8	6	9	—	—	—	—	42	1.2	5,035	654	427	6,116	—	—	—	—	—	
—	—	—	—	5	3.7	5	2	—	1	—	—	—	—	5	1.0	681	184	179	1,044	—	—	—	—	—	
—	—	—	—	4	7.5	4	—	—	1	—	—	—	—	4	1.0	760	270	57	1,087	—	—	—	—	—	
—	—	—	—	2	2.2	2	—	—	1	—	—	—	—	2	1.0	260	25	50	335	—	—	—	—	—	
—	—	—	—	2	2.6	2	—	2	—	—	—	—	—	2	1.0	190	82	—	272	—	—	—	—	—	
—	—	—	—	8	2.6	8	4	3	1	—	—	—	—	8	1.0	1,149	297	326	1,772	—	—	—	—	—	
—	—	—	—	1	3.7	1	—	—	—	—	—	—	—	1	1.0	142	29	20	191	—	—	—	—	—	
—	—	—	—	18	2.4	18	3	4	8	—	—	—	—	18	1.0	2,688	840	324	3,852	—	—	—	—	—	
—	—	—	—	2	1.7	2	1	—	—	—	—	—	—	2	1.0	789	332	14	1,135	—	—	—	—	—	
—	—	—	—	15	2.5	15	3	3	5	—	—	—	—	16	1.0	3,150	550	273	3,973	—	—	—	—	—	
—	—	—	—	3	0.6	3	1	—	1	—	—	—	—	3	1.0	472	160	103	735	—	—	—	—	—	
—	—	—	—	5	2.5	5	2	—	2	—	—	—	—	5	1.0	986	400	174	1,560	—	—	—	—	—	
—	—	—	—	5	5.6	5	1	1	3	—	—	—	—	5	1.0	286	166	46	498	—	—	—	—	—	
—	—	—	—	4	9.1	4	—	—	1	—	—	—	—	4	1.0	525	90	70	685	—	—	—	—	—	
—	—	—	—	16	1.7	16	—	1	7	—	—	—	—	16	1.0	2,126	435	123	2,684	—	—	—	—	—	
—	—	—	—	16	1.7	16	3	3	5	—	—	—	—	16	1.0	5,233	1,078	180	6,491	—	—	—	—	—	
—	—	—	—	3	24.0	3	—	—	1	—	—	—	—	3	1.0	335	82	53	470	—	—	—	—	—	
—	—	—	—	4	4.0	4	—	—	1	—	—	—	—	4	1.0	151	90	40	281	—	—	—	—	—	
—	—	—	—	4	1.2	4	—	—	3	—	—	—	—	5	1.2	624	160	15	799	—	—	—	—	—	
—	—	—	—	1	1.0	1	—	—	1	—	—	—	—	1	1.0	350	110	—	460	—	—	—	—	—	
—	—	—	—	561	2.7	561	74	74	203	4	155	—	—	—	584	1.0	96,627	20,361	7,080	124,068	—	—	—	—	—

Sammandrag.

—	—	2,068	1.1	1,856	24	247	507	15	418	—	—	—	—	—	2,146	1.0	267,711	65,747	2,425	335,883	—	—	—	—	—
—	—	562	1.5	528	27	97	132	4	140	1	—	—	—	—	585	1.0	59,389	8,959	3,017	71,365	—	—	—	—	—
—	—	400	2.1	384	14	159	48	6	59	2	—	—	—	404	1.0	57,723	10,366	200	68,289	—	—	—	—	—	
—	—	739	1.0	729	4	84	296	16	192	—	—	—	—	795	1.1	108,910	21,975	271	131,156	—	—	—	—	—	
—	—	2,963	1.3	2,806	35	69	789	89	1,129	85	—	—	—	3,038	1.0	302,842	66,791	2,312	371,945	—	—	—	—	—	
—	—	72	1.4	71	—	2	11	1	20	4	—	—	—	73	1.0	10,126	3,469	301	13,896	—	—	—	—	—	
—	—	127	1.4	125	1	9	19	—	34	—	—	—	—	140	1.1	15,272	5,297	130	20,699	—	—	—	—	—	
—	—	1,650	1.7	1,608	108	204	384	48	458	—	—	—	—	1,669	1.0	247,883	39,449	1,985	289,317	—	—	—	—	—	
—	—	561	2.7	561	74	74	203	4	155	—	—	—	—	584	1.0	96,627	20,361	7,080	124,068	—	—	—	—	—	
—	—	9,142	1.4	8,668	287	905	2,389	183	2,605	92	1	2	6	—	9,434	1.0	1,166,483	242,414	17,721	1,426,618	—	—	—	—	—



## Luettelo

vuosina 1919—1923 päätetyistä lohkomisista ja palstatilan erottamisista  
(yhdessä) kunnittain.

---

## Förteckning

över åren 1919—1923 avslutade styckningar och jordavsöndringar  
(kombinerade) kommunvis.

---





tiloja och parceller	Tilain ja palsta- tilain- Lägen- heternas och par- cellernas	Tilaja ja palstatilaja on erotettu Lägenheter och parceller hava avskilt	Tiloista ja palsta- tiloista on siirretty toiseen paikkaan Av lägenheterna och parcellerna hava utflyttats		Palstain luku Skiftenas antal		Kustannuksia, Smk. Kostnader, Fmk.				
			tidigare avskilda lägenheter o. parceller	itsenäisiksi muodos- tettuja till självst. lägenheter ombildade	jaon alussa före delningen	jaon jälkeen etter delningen	toimitusinsinöörin palkkio förriktningsingenjörens arvode	varsinaisesta jaosta för själva skiftet	muuta kustannuksia jaon johdosta övriga kostnader i foljd av skiftet	yhleensä — summa	
tiluksia lagt	keskimääräinen ala — medelareal	korppareille — för torpare	entisiä tiloja ja palstatiloja tidigare avskilda lägenheter o. parceller	itsenäisiksi muodostettuja till självst. lägenheter ombildade	koko luku — hela antalet	keskimäärin tilaa kohhti i medeltal per lägenhet	keskimäärin tilaa kohhti i medeltal per lägenhet	toimitusinsinöörin palkkio förriktningsingenjörens arvode	varsinaisesta jaosta för själva skiftet	muuta kustannuksia jaon johdosta övriga kostnader i foljd av skiftet	yhleensä — summa
500 ha tai enemmän — 500 ha eller därutöver	luku on lisä- antanut har ökat	mulle tilakomille för andra obesuttna	entisiä tiloja ja palstatiloja tidigare avskilda lägenheter o. parceller	itsenäisiksi muodostettuja till självst. lägenheter ombildade	koko luku — hela antalet	keskimäärin tilaa kohhti i medeltal per lägenhet	keskimäärin tilaa kohhti i medeltal per lägenhet	toimitusinsinöörin palkkio förriktningsingenjörens arvode	varsinaisesta jaosta för själva skiftet	muuta kustannuksia jaon johdosta övriga kostnader i foljd av skiftet	yhleensä — summa
300—alle 500 ha	keskimääräinen ala — medelareal	mäktigpåkåstare för bäckstugusittare	entisiä tiloja ja palstatiloja tidigare avskilda lägenheter o. parceller	itsenäisiksi muodostettuja till självst. lägenheter ombildade	koko luku — hela antalet	keskimäärin tilaa kohhti i medeltal per lägenhet	keskimäärin tilaa kohhti i medeltal per lägenhet	toimitusinsinöörin palkkio förriktningsingenjörens arvode	varsinaisesta jaosta för själva skiftet	muuta kustannuksia jaon johdosta övriga kostnader i foljd av skiftet	yhleensä — summa
300— under 500 ha	yhleensä — summa	korppareille — för torpare	entisiä tiloja ja palstatiloja tidigare avskilda lägenheter o. parceller	itsenäisiksi muodostettuja till självst. lägenheter ombildade	koko luku — hela antalet	keskimäärin tilaa kohhti i medeltal per lägenhet	keskimäärin tilaa kohhti i medeltal per lägenhet	toimitusinsinöörin palkkio förriktningsingenjörens arvode	varsinaisesta jaosta för själva skiftet	muuta kustannuksia jaon johdosta övriga kostnader i foljd av skiftet	yhleensä — summa

Nylands län.

21	15	21	14	3	1	25	1.2	8,484	2,341	9,198	20,023
8	5.4	8		8		8	1.0				
3	0.7	3		3	1	3	1.0	985	480		1,465
12	0.2	12		12		12	1.0				
7	34	5		1		9	1.3	1,925	1,220		3,145
10	1.8	10	1	2		10	1.0				
6	19	5			5	10	1.7	300	180		480
1	1.6	1			1	1	1.0				
14	106	9	4	1		31	2.2	3,400	1,440		4,840
7	14	7	2			7	1.0				
9	2.0	9		1	3	9	1.0				
2	47	1			2	2	1.0				
2	6	2		2		3	1.5	959	199		1,158
11	1.2	11	5			11	1.0				
4	66	2			2	13	3.2				25
4	3.0	4			4	4	1.0		25		25

jälkimäinen vuosina 1922—1923 lohottu tilat. Ensiksi mainittujen vuosien tilasto käsittää sekä erilleen lohottu että jälle jääneet, av vilka den förra utvisar åren 1919—21 och den senare åren 1922—1923 styckade lägenheter. De förstnämnda årens statistik

	Toimituksen luku — Antal förrättningar	Toimituksen alkaessa oli Vid förrättningens vidtagande förefunnos				Tilusalaa ha Ägovidd ha		Jaossa on syntynyt tiloja ja palsta Vid delningen uppkomna lägenheter joilla on kaikkiaan maavilka omfatta ägor samman-										
		tiloja ja palstaloja lägenheter och parceller	torppia — torp	muuta vuokra-alueita andrade legoområden mökkiruus-alueita backstugumråden	viljeltyä maata — odlad mark	metsämaata — skogsmark	yhteensä — summa	vesiä — vatten	alle 1 ha — under 1 ha	1—alle 3 ha 1—under 3 ha	3—alle 5 ha 3—under 5 ha	5—alle 10 ha 5—under 10 ha	10—alle 20 ha 10—under 20 ha	20—alle 50 ha 20—under 50 ha	50—alle 100 ha 50—under 100 ha	100—alle 200 ha 100—under 200 ha	200—alle 300 ha 200—under 300 ha	
Lääni, kihlakunta ja kunta Län, härad och kommun																		
Tuusula — Tusby: lohkot. — styck. lägenhet. palstat. — parceller . . . .	3	1 2	1	—	76 5 1.3	98 2 6.6	174 7 7.9	—	1 51	1	1	—	—	1	—	1	—	
<i>Pernajan kihlakunta. Pernå härad.</i>																		
Anjala: lohkot. — styck. lägenhet. palstat. — parceller . . . .	1	1	—	1	2 3.0	22 —	24 3.0	—	— 6	—	—	3	—	—	—	—	—	
Artjärvi — Artsjö: lohkot. — styck. lägenhet. palstat. — parceller . . . .	1	1	2	—	77 1.0	139 —	216 1.0	—	— 1	—	—	—	—	1	1	1	—	
Iitti — Iittis: lohkot. — styck. lägenhet. palstat. — parceller . . . .	2	2	—	—	29 3.1	101 50.8	130 53.9	—	— 8	—	1 2	—	2	1	—	1	—	
Myrskylä: lohkot. — styck. lägenhet. palstat. — parceller . . . .	1	1	—	—	10 —	88 1.1	98 1.1	—	— 1	—	—	—	—	1	1	—	—	
Orimattila: lohkot. — styck. lägenhet. palstat. — parceller . . . .	2	2	—	—	114 12.2	549 12.5	663 24.7	—	— 10	—	—	—	1	4	5	1	—	
Yhteensä — Summa	30	19 12	7 19	1 2 2	3 3 8	901 128 57.3	2,557 294 142.1	3,458 422 199.4	39 —	2 4 103	1 3 21	2 3 7	8 4 9	8 11 —	15 11 —	11 — —	8 — —	3 — —
<i>Mynämäen kihlakunta. Virmo härad.</i>																		
Rymättylä — Rimito: lohkot. — styck. lägenhet. palstat. — parceller . . . .	2	1 1	2	1	28 1 0.8	177 — 0.1	205 1 0.9	—	— 1 2	—	—	—	—	2	—	1	—	
<b>Turun ja Porin lääni. —</b>																		





tiloja och parceller	Tilain ja palstatilain lägenheternas och parcellernas	Tiljoja ja palstatiljoja on erotettu				Tiloista ja palstatiloista on siirretty toiseen paikkaan				Palstain luku		Kustannuksia, Smk. Kostnader, Fmk.						
		Lägenheter och parceller hava avskilts				Av lägenheterna och parcellerna hava utflyttats				jaon alussa före delningen	jaon jälkeen efter delningen	Kustannuksia jaon jondosta övriga kostnader i följd av skiftet						
tiluksia lagt										keskimäärin tilaa kohti i medeltal per lägenhet	keskimäärin tilaa kohti i medeltal per lägenhet	Yhteensä — summa						
500 ha tai enemmän 500 ha eller däröfver 300—alle 500 ha 300—under 500 ha	ylkeenstä — summa	keskimääräinen ala — medeltal	torppareille — för torpare	muille tilattomille för andra äfvenstana	mättöppääläille för bäckstugustiftare	metsätiljoja — skogslägenheter	enistä tiljoja ja palstatiljoja tidigare avskilda lägenheter o. parceller	itsenäisiksi muodostettuja till självt. lägenheter ombildade	muuta vuokra-alueita andra legoomnden	mättöppääläille bäckstugumränden	torppia — torp	koko luku — hela antalet	keskimäärin tilaa kohti i medeltal per lägenhet	koko luku — hela antalet	toimintusinsinöörin palkkio	varsinaisesta jaosta för själva skiftet	muuta kustannuksia jaon jondosta övriga kostnader i följd av skiftet	Yhteensä — summa
—	2	42	1	—	—	—	1	—	—	—	—	6	3.0	256	80	—	336	
—	2	0.5	2	—	2	—	—	—	—	—	—	2	1.0					
—	6	13	5	—	—	—	—	—	—	—	—	9	1.5	332	174	—	506	
—	19	0.6	19	—	—	—	—	—	—	—	—	19	1.0					
—	17	52	14	—	5	—	—	—	—	—	—	31	1.8	1,312	310	152	1,774	
—	7	2.0	7	—	1	—	—	—	—	—	—	7	1.0					
—	4	28	3	2	—	—	2	—	—	—	—	10	2.5	—	—	134	134	
—	2	2.5	2	—	1	—	—	—	—	—	—	2	1.0					
—	2	81	1	1	—	—	—	—	—	—	—	3	1.5	350	—	40	390	
—	1	0.1	1	—	1	—	—	—	—	—	—	1	1.0					
—	1	1	1	—	—	—	—	—	—	—	—	2	2.0	400	240	—	640	
—	1	1.0	1	—	1	—	—	—	—	—	—	1	1.0					
—	5	46	4	1	1	—	1	—	—	—	—	10	2.0	481	295	—	776	
—	1	0.1	1	—	1	—	—	—	—	—	—	1	1.0					
—	2	68	1	—	—	—	—	—	—	—	—	13	6.5	115	35	—	150	
—	2	0.5	2	—	2	—	—	—	—	—	—	2	1.0					



tiloja och parceller		Tilain ja palstatilain Lagenheternas och parcellernas	Tiloja ja palstatiloja on erotettu Lagenheter och parceller hava avskiltts		Tiloista ja palstatiloista on siirretty toiseen paikkaan Av lagenheterna och parcellerna hava utlytats		Palstain luku Skiftenas antal		Kustannuksia, Smk. Kostnader, Fmk.		
tiluksia lagt							jaon alussa före delningen	jaon jälkeen efter delningen			
500 ha tai enemmän 500 ha eller däröfver		keskinääräinen ala — medelareal	torppareille — för torppare	rakennattomia tiloja oheisista lägenhet	rakennattomia tiloja oheisista lägenhet	itsenäisiksi muodostettuja tiloja lägenhet ombildade	keskinäärin tilaa kohoti i medeltal per lägenhet	keskinäärin tilaa kohoti i medeltal per lägenhet	toimintusuhjoirin palkkio	muuta kustannuksia jaon johdosta	yhteensä — summa
300—alle 500 ha											
300—under 500 ha											
	6	81	4				10	1.4	375	25	400
	4	1.0	4		1		4	1.0			
	2	5	1	1			5	2.5	308	145	453
	1	1.0	1	1			1	1.0			
	2	125	1	1			5	2.5	95	25	160
	1	7.0	1		1		1	1.0			
	1	5	1				2	2.0	600	470	1,070
	7	0.3	7				7	1.0			
	4	61	3	1	1		9	2.3	656	142	798
	1	1.0	1				1	1.0			
	2	212	1		1		5	2.5	990	400	1,390
	1	2.0	1		1		1	1.0			
	2	126	1				10	5.0	699	325	1,024
	1	1.0	1				1	1.0			
	3	38	2				4	1.3	200	84	284
	1	1.0	1		1		1	1.0			



Lääni, kihlakunta ja kunta Län, härad och kommun	Toimituksen luku — Antal förrättningar	Toimituksen alkaessa oli Vid förrättningens vidtagande förefunnos				Tilusalaa ha Ägovidd ha				Jaossa on syntynyt tiloja ja palsta- Vid delningen uppkomma lägenheter joilla on kaikkiaan maa- vilka omfatta ägor samman-									
		tiloja ja palstatiloin lägenheter och parceller	torppia — torp	muuta vnkra-alueita andra legoområden mäkitupa-alueita baksvuononkäden	viljeltyä maata — odlad mark	metsämaata — skogsmark	yhteensä — summa	vesiä — vatken	alle 1 ha — under 1 ha	1—alle 3 ha 1—under 3 ha	3—alle 5 ha 3—under 5 ha	5—alle 10 ha 5—under 10 ha	10—alle 20 ha 10—under 20 ha	20—alle 50 ha 20—under 50 ha	50—alle 100 ha 50—under 100 ha	100—alle 200 ha 100—under 200 ha	200—alle 300 ha 200—under 300 ha		
																		3	6
<i>Maskun kihlakunta. Masku härad.</i>																			
Oripää: lohkot. — styck. lägenhet.	3	3	6	10	—	287	464	751	—	4	1	4	—	2	6	5	3		
palstat. — parceller ....		—	—	—	—	5.0	—	5.0	—	7	6	—	—	—	—	—	—		
Yhteensä — Summa	24	21	14	12	2	1,294	3,121	4,415	—	5	4	9	8	11	25	11	9		
lohkot. — styck. lägenhet. palstat. — parceller ....		3	1	7	—	3	4	7	—	—	2	1	—	—	—	—	—	4	
		—	—	2	2	31.7	25.9	57.6	—	44	20	1	2	—	—	—	—		
<i>Ahvenanmaan kihlakunta. Ålands härad.</i>																			
<b>Ahvenanmaan maakunta.</b> Hammarland: lohkot. — styck. lägenhet.	1	1	—	—	—	18	87	105	—	—	—	—	1	—	—	—	—		
palstat. — parceller ....		—	—	—	—	1.5	2.0	3.5	—	1	1	—	—	—	—	1	—		
Jomala: lohkot. — styck. lägenhet.	1	1	—	—	—	2	5	7	—	—	—	—	1	—	—	—	—		
palstat. — parceller ....		—	—	—	—	1.0	—	1.0	—	1	—	—	—	—	—	—	—		
Lemland: lohkot. — styck. lägenhet.	1	1	—	—	—	7	129	136	—	1	—	—	1	—	—	—	—		
palstat. — parceller ....		—	—	—	—	1.5	14.5	16.0	—	1	—	1	2	—	4	—	—		
Saltvik: lohkot. — styck. lägenhet.	1	1	—	—	—	2	11	13	—	—	—	—	—	1	—	—	—		
palstat. — parceller ....		—	—	—	—	6.0	17.0	23.0	—	1	2	2	1	—	—	—	—		
Yhteensä — Summa	4	4	—	—	—	29	232	261	—	1	—	—	3	1	4	1	—		
lohkot. — styck. lägenhet. palstat. — parceller ....		—	—	—	—	10.0	33.5	43.5	—	4	3	3	3	—	—	—	—		
<i>Ruoveden kihlakunta. Ruovesi härad.</i>																			
<b>Hämeen lääni.</b> Orivesi: lohkot. — styck. lägenhet.	1	1	—	1	—	30	75	105	—	1	—	—	—	2	2	—	—		
palstat. — parceller ....		—	—	—	—	20.0	6.0	26.0	—	10	5	3	—	—	—	—	—		
Ruovesi: lohkot. — styck. lägenhet.	1	1	1	—	—	6	1	7	—	8	3	—	—	—	—	—	—		
palstat. — parceller ....		—	—	—	—	0.3	—	0.3	—	4	—	—	—	—	—	—	—		

tiloja och parceller	Tilain ja palsta- tilain Lägen- heternas och par- cellernas	Tilaja ja palstatilaja on erotettu							Tiloista ja palsta- tiloista on siirretty toiseen paikkaan		Palstain luku Skiftenas antal		Kustannuksia, Smk. Kostnader, Fmk.			
		Lägenheter och parceller hava avskilts							Av lägenheterna och parcellerna hava utflyttats		jaon alussa före delningen	jaon jälkeen efter delningen	Kustannuksia, Smk. Kostnader, Fmk.			
tiluksia lagt	keskimääräinen ala — medeltal yhteensä — summa	torppareille — för torpare	mukunpaalasilie för backstugnsittare	mulle tilaktonille för andra oboesutna	rakentamattomia tiloja obebyggda lägenheter	meksiiltoja — skogs- lägenheter	entisiä tiloja ja palstatiloja tidigare avskilda lägenheter o. parceller	itsenäisiksi muodos- tettuja tili självst. lägenheter ombildade	torppia — torp	koko luku — hela antalet	keskimäärin tilaa kohiti i medeltal per lägenhet	koko luku — hela antalet	förräkningsingenjörens arvode	varsinalesta jaosta för själva skiftet	muuta kustannuksia övriga kostnader i följd av skiftet	yhteensä — summa
500 ha tai enemmän 500 ha eller däröver	25	6	—	3	4	5	—	4	—	—	37	1.5	750	—	—	750
300—alle 500 ha	13	—	6	—	—	—	—	—	—	—	14	1.1				
300—under 500 ha	2	—	—	—	—	—	—	4	—	—	173	2.0	8,635	2,500	716	11,851
yhteensä — summa	88	15	2	10	5	13	—	—	—	—	6	2.0				

**Landskapet Åland.**

—	2	53	2	—	—	2	—	—	—	—	2	1.0	360	120	—	480		
—	2	1.8	2	—	—	—	—	—	—	—	2	1.0						
—	—	—	—	—	—	—	—	—	—	—	—	—	360	150	—	510		
—	1	7	1	1	—	—	—	—	—	—	1	1.0						
—	—	—	—	—	—	—	—	—	—	—	—	—	1,240	250	—	1,490		
—	6	23	6	—	—	2	2	5	—	—	16	2.7						
—	—	—	—	—	—	—	—	—	—	—	—	—	374	220	—	594		
—	1	13	1	1	—	—	—	—	—	—	1	1.0						
—	6	3.8	6	2	—	—	—	—	—	—	6	1.0	20	2.0	2,334	740	—	3,074
—	10	26	10	2	—	—	—	—	—	—	13	1.0						

**Tavastehus län.**

—	5	21	4	1	—	—	1	2	—	—	6	1.2	850	490	—	1,340
—	18	1.4	18	—	14	—	—	4	—	—	18	1.0				
—	—	—	—	—	—	—	—	—	—	—	—	—	400	150	40	590
—	11	0.6	11	—	2	9	—	—	—	—	12	1.1				
—	4	0.1	4	—	—	3	—	1	—	—	4	1.0	—	—	—	—



tiloja och parceller	Tilain ja palstatilain Lägenheternas och parcellernas		Tilaja ja palstatilaja on erotettu Lägenheter och parceller hava avskilts						Tiloista ja palstatiloista on siirretty toiseen paikkaan Av lägenheterna och parcellerna hava utflyttats		Paistain luku Skiftenas antal		Kustannuksia, S m k. Kostnader, F m k.							
	tiluksia lagt		koskimääräinen ala — medelareal	torppareille — för torppare	muille tilakomille för andra obebottana	rukkupalaisille för bäckstugusittare	meksitiloja — skogslägenheter	rakentamattomia tiloja Obebyggda lägenheter	entisiä tiloja ja palstatiloja tidigare avskilda lägenheter o. parceller	itsenäisiksi muodostettuja till självst. lägenheter ombildade	jaon alussa före delningen	jaon jälkeen efter delningen	koskimäärin tilaa kohhti i medeltal per lägenhet	koko luku — hela antalet	koskimäärin tilaa kohhti i medeltal per lägenhet	koko luku — hela antalet	toimintusuhineiden palkkio förrättningsingenjörrens arvode	varsinaisesta jaosta för själva skiftet	muuta kustannuksia jaon johdosta övriga kostnader i följd av skiftet	yhteensä — summa
		yhteensä — summa																		
500 ha tai enemmän	—	—	30	2	—	—	—	2	—	—	—	4	1.3	—	—	—	210	175	—	385
500 ha eller däröver	—	—	2.0	1	1	—	—	—	—	—	—	2	2.0	—	—	—	—	—	—	—
300—alle 500 ha	—	—	28	1	—	—	—	1	—	—	—	10	5.0	—	—	—	360	70	—	430
300—under 500 ha	—	—	11	1	—	—	—	—	—	—	—	3	3.0	—	—	—	—	—	—	—
	—	—	2.8	3	1	—	—	—	—	—	—	3	1.0	—	—	—	—	—	—	—
	—	—	39	1	1	—	—	—	—	—	—	11	5.5	—	—	—	1,633	640	—	2,273
	—	—	1	7	—	—	—	—	—	—	—	7	1.0	—	—	—	—	—	—	—
	—	—	1.6	16	3	—	—	13	—	—	—	16	1.0	—	—	—	—	—	—	—
	—	—	159	1	—	—	—	1	—	—	—	9	4.5	—	—	—	180	100	—	280
	—	—	1.0	1	—	—	—	—	—	—	—	1	1.0	—	—	—	—	—	—	—
	—	—	265	1	1	—	—	1	—	—	—	9	4.5	—	—	—	210	175	—	385
	—	—	2.0	2	—	—	—	—	—	—	—	2	1.0	—	—	—	—	—	—	—
	—	—	7	1	—	—	—	—	—	—	—	4	2.0	—	—	—	125	20	—	145
	—	—	1.0	1	—	—	—	—	—	—	—	1	1.0	—	—	—	—	—	—	—
	—	—	177	2	1	—	—	1	—	—	—	4	1.3	—	—	—	383	340	—	723
	—	—	2.5	1	—	—	—	—	—	—	—	1	1.0	—	—	—	—	—	—	—
	—	—	68	5	3	—	—	2	—	—	—	14	2.0	—	—	—	498	58	—	556
	—	—	1.0	2	—	—	—	2	—	—	—	2	1.0	—	—	—	—	—	—	—
	—	—	149	2	—	—	—	1	—	—	—	7	2.3	—	—	—	250	75	—	325
	—	—	3.3	3	—	—	—	3	—	—	—	3	1.0	—	—	—	—	—	—	—



tiloja och parceller		Tilain ja palsta- tilain	Tiloja ja palstatiloja on erotettu				Tiloista ja palsta- tiloista on siirretty toiseen paikkaan			Palstain luku Skiftenas antal		Kustannuksia, Smk. Kostnader, Fmk.						
tiluksia lagt	yhteensä — summa	Lägen- heternas och par- cellernas	lägenheter och parceller hava avskilts				Av lägenheterna och parcellerna hava utflyttats			jaon alussa före delningen	jaon jälkeen efter delningen							
		keskimääräinen ala — medelareal	torppareille — för torppare	mäkitupa- sille för bäckstugusittare	mulle tilatonille för andra obostrarna	metsetiloja — skogslägenheter	rakentamattomia tiloja — opebygdda lägenheter	itsenäisiksi muodos- tettuja till självst. lägenheter ombildade	enisiä tiloja ja palstatiloja tällöire avskilda lägenheter o. parceller	muuta vuokra- aluetta and. legorändan	mäkitupa- aluetta bäckstugurändan	torppia — torpp	keskimäärin tilaa kohti i medeltal per lägenhet	koko luku — hela antalet	keskimäärin tilaa kohti i medeltal per lägenhet	koko luku — hela antalet	voimatusinnoihin palkkio förrättningssingentörens arvode	varsinaisesta jaosta för själva skiftet
500 ha tai enemmän 500 ha eller däröfver		4	5	4	1	1						4	1.0	790	146	936		
300—alle 500 ha		2	0.4	2								2	1.0					
300—under 500 ha		3	15	2		2						4	1.3	254	20	274		
		1	0.5	1								1	1.0					
	1	4	239	2		2						6	1.5	900	496	1,396		
		9	4.5	9								9	1.0					
		2	56	1		1						2	1.0	255	89	344		
		1	5.0	1			1					1	1.0					
		9	69	5		4						16	1.8	1,270	416	1,686		
		7	0.6	7		7						6	0.9					
		1	29	1								1	1.0	834	140	974		
		1	0.1	1								1	1.0					
		3	60	2		2						5	1.7	798	449	1,247		
		2	2	2		1						2	1.0					
		3	2.3	3		2						3	1.0					
		2	45	1		1						4	2.0	176	61	237		
		1	2.0	1								1	1.0					
		1	5	1								1	1.0	144	70	214		
		1	0.4	1								1	1.0					

Lääni, kihlakunta ja kunta Län, härad och kommun	Toimitusten luku — Antal förrättningar	Toimituksen alkaessa oli Vid förrättningens vidtagande förefunnos				Tilusala ha Ägoviidd ha			Jaossa on syntynyt tiloja ja palsta- Vid delningen uppkomma lägenheter											
		tiloja ja palstatiljoja lägenheter och parceller	korppia — korp	muuta vuokra-alueita andra legområden markkupa-alueita backstugområden	viljeltyä maata — odlad mark	metsämaata — skogsmark	yhteensä — summa	vesiä — vatten	joilla on kaikkiaan maavilka omfatta ägor samman											
									alle 1 ha — under 1 ha	1—alle 3 ha	3—alle 5 ha	5—alle 10 ha	10—under 20 ha	20—alle 50 ha	50—under 100 ha	100—alle 200 ha	200—alle 300 ha	300—under 300 ha		
<i>Hollolan kihlakunta. Hollola härad.</i>																				
Asikkala: lohkot. — styck. lägenhet.	3	2	—	—	58	99	157	—	—	—	—	1	2	1	—	—	—			
palstat. — parceller ....		—	—	—	4.0	—	4.0	—	2	—	—	—	—	—	—	—	—			
Hollola: lohkot. — styck. lägenhet.	1	1	—	2	32	235	267	—	—	—	—	2	—	1	—	—	—			
palstat. — parceller ....		—	—	1	1.0	—	1.0	—	1	—	—	—	—	—	—	—	—			
Padasjoki: lohkot. — styck. lägenhet.	1	1	—	—	15	153	168	—	—	—	—	—	1	—	—	—	1			
palstat. — parceller ....		—	—	—	0.5	—	0.5	—	1	—	—	—	—	—	—	—	—			
Yhteensä — Summa	35	25	3	16	1,298	3,944	5,242	—	1	2	2	6	11	21	7	7	2			
lohkot. — styck. lägenhet.		9	3	13	38	51	89	—	17	6	—	1	1	2	—	—	—			
palstat. — parceller ....		—	—	5	28	52.5	33.5	86.0	—	55	18	7	2	—	—	—	—			
<i>Rannan kihlakunta. Stranda härad.</i>																				
Uusikirkko — Nykyrka: lohkot. — styck. lägenhet.	1	1	—	—	3	17	20	—	—	1	—	—	1	—	—	—	—			
palstat. — parceller ....		—	—	—	—	1.0	1.0	—	—	1	—	—	—	—	—	—	—			
Viipurin maas. — Viborgs lf. lohkot. — styck. lägenhet.	8	7	—	—	252	651	903	556	1	1	2	—	3	5	2	—	1			
palstat. — parceller ....		1	—	—	5.0	14.1	19.1	6.0	20	2	2	—	—	1	—	—	—			
<i>Kymän kihlakunta. Kymmene härad.</i>																				
Kymi — Kymmene: lohkot. — styck. lägenhet.	3	3	—	—	22	343	365	—	—	—	1	2	—	3	2	—	—			
palstat. — parceller ....		—	—	—	—	9.0	9.0	—	4	—	1	—	—	—	—	—	—			
Miehikkälä: lohkot. — styck. lägenhet.	1	1	—	—	15	157	172	—	—	—	—	—	1	—	—	1	—			
palstat. — parceller ....		—	—	—	1.0	2.0	3.0	—	1	1	—	—	—	—	—	—	—			
Pyhtää — Pyttis: lohkot. — styck. lägenhet.	4	1	—	—	9	55	64	—	—	—	—	—	2	—	—	—	—			
palstat. — parceller ....		4	—	—	1.6	19	101	120	—	5	2	—	1	1	1	—	—			

Viipurin lääni. —













Lääni, kihlakunta ja kunta Län, härad och kommun	Toimituksen alkaessa oli Vid förrättningens vidtagande före- funnos	Tilusala ha Ägovidd ha					Jaossa on syntynyt tiloja ja palsta- Vid delningen uppkomma lägenheter									
		viljeltyä maata — odlad mark	metsämaata — skogsmark	yhteensä — summa	vesiä — vatten	alle 1 ha — under 1 ha	joilla on kaikkiaan maa- vilka omfatta ägor samman-									
							1—alle 3 ha 1—under 3 ha	3—alle 5 ha 3—under 5 ha	5—alle 10 ha 5—under 10 ha	10—alle 20 ha 10—under 20 ha	20—alle 50 ha 20—under 50 ha	50—alle 100 ha 50—under 100 ha	100—alle 200 ha 100—under 200 ha	200—alle 300 ha 200—under 300 ha		
Sakkola: lohkot. — styck. lägenhet.	4	4	41	207	248	—	—	1	—	1	2	2	2	—	—	
palstat. — parceller ....		—	13.0	3.0	16.0	—	1	—	2	1	—	—	—	—	2	
<i>Sortavalan kihlakunta. Sordavala härad.</i>																
Sortavalan maas. — Sordavala landsf. lohkot. — styck. lägenhet.	2	2	32	82	114	—	—	—	—	2	—	1	1	—	—	
palstat. — parceller ....		—	—	2.0	2.0	—	3	—	—	—	—	—	—	—	—	
<i>Salmin kihlakunta. Salmis härad.</i>																
Suistamo: lohkot. — styck. lägenhet.	1	1	12	113	125	—	—	—	—	1	—	—	—	1	—	
palstat. — parceller ....		—	—	1.0	2.0	3.0	—	1	1	—	—	—	—	—	—	
Yhteensä — Summa lohkot. — styck. lägenhet.	6	52	974	4,496	5,470	556	6	11	14	23	27	49	20	2	3	
palstat. — parceller ....		19	445	1,634	2,079	1	4	1	—	6	10	31	5	1	—	
<i>Heinolan kihlakunta. Heinola härad.</i>																
Mäntyharju: lohkot. — styck. lägenhet.	2	3	43	264	307	—	—	—	—	—	1	1	1	—	1	
palstat. — parceller ....		—	—	2.0	2.0	—	1	1	—	—	—	—	—	—	—	
<i>Ilomantsin kihlakunta. Ilomants härad.</i>																
Pälkjärvi: lohkot. — styck. lägenhet.	1	1	4	29	33	—	—	—	—	—	2	—	—	—	—	
palstat. — parceller ....		—	—	7.0	7.0	—	—	1	1	—	—	—	—	—	—	
Tohmajärvi: lohkot. — styck. lägenhet.	1	1	6	103	109	—	—	—	—	1	—	—	—	1	—	
palstat. — parceller ....		—	—	0.2	0.1	0.3	—	1	—	—	—	—	—	—	—	
<i>Isälmen kihlakunta. Idensalmi härad.</i>																
Isälmi — Idensalmi: lohkot. — styck. lägenhet.	1	1	6	3	9	—	—	—	1	1	—	—	—	—	—	
palstat. — parceller ....		—	—	0.5	—	0.5	—	2	—	—	—	—	—	—	—	

Mikkelin lääni. —

Kuopion lääni. —

tiloja och parceller		Tilain ja palsta- tilain		Tiloja ja palstatiloja on erotettu				Tiloista ja palsta- tiloista on siirretty toiseen paikkaan				Palstain luku		Kustannuksia, Smk.							
tiluksia lagt		Lägen- heternas och par- cellernas		Lägenheter och parceller hava avskilts				Av lägenheterna och parcellerna hava utflyttats				Skiftenas antal		Kostnader, Fmk.							
		keskimääräinen ala — medeltal		torppareille — för torpare				itsenäisiksi muodostettuja till självst. lägenheter ombildade				jaon alussa före delningen		jaon jälkeen efter delningen		toimintusvuoden palkkio företättingsingenjörrens arvode					
yhteensä — summa		luku on lisäantuvyt antalet har ökat		muille tilatunille för andra besuttna				rakentamattomia tiloja obbyggda lägenheter				koko luku — hela antalet		keskimäärin tilaa koki i medeltal per lägenhet		varsinnsosta jaosta för själva skiftet		muuta kustannuksia jaon johdosta övriga kostnader i följd av skiftet			
		500 ha tai enemmän 500 ha eller däröfver						entisiä tiloja ja palstatiloja tidigare avskilda lägenheter o. parceller				koko luku — hela antalet		keskimäärin tilaa koki i medeltal per lägenhet							
		300—alle 500 ha 300—under 500 ha						rakentamattomia tiloja obbyggda lägenheter				koko luku — hela antalet		keskimäärin tilaa koki i medeltal per lägenhet							
		500 ha tai enemmän 500 ha eller däröfver						rakentamattomia tiloja obbyggda lägenheter				koko luku — hela antalet		keskimäärin tilaa koki i medeltal per lägenhet							
		300—alle 500 ha 300—under 500 ha						rakentamattomia tiloja obbyggda lägenheter				koko luku — hela antalet		keskimäärin tilaa koki i medeltal per lägenhet							
		8	31	4			1	3						13	1.6	1,732	644		2,376		
		4	4.0	4		1		1						4	1.0						
		4	29	2			2							11	2.8	152	71	80	303		
		3	1.5	3		2		1						3	1.0						
		2	63	1				1						4	2.0	164	24	30	218		
		2	1.5	2		2								2	1.0						
1	2	157	38	104	1	41	10	30						306	1.9	33,756	19,546	42,160	95,462		
		59	35	59		41	1	7	1					88	1.5						
		194	1.2	194		9	52	23	33					195	1.0						

S:t Michels län.

		4	77	1			1							9	2.3	550	428		978
		2	1.0	1			1							2	1.0				

Kuopio län.

		2	17	2										2	1.0	183	45		228
		2	3.5	2			2							2	1.0				
		2	55	1										3	1.5	53	5		58
		1	0.3	1										1	1.0				
		2	5	1			1							2	1.0	169	166		335
		2	0.3	2			2							2	1.0				

Lääni, kihlakunta ja kunta Län, härad och kommun	Toimitusten luku — Antal förrättningar	Toimituksen alkaessa oli Vid förrättningens vidtagande förefunnos					Tilusala ha Ägovidd ha		Jaossa on syntynyt tiloja ja palsta- Vid delningen uppkomna lägenheter									
		tiloja ja palstatiloina lägenheter och parceller	torppia — torp	muuta vuokra-ainetta andra legomåden	muuta vuokra-ainetta andra legomåden näkittämättömät backstugumråden	viljelys maata — odlad mark	metseinäma — skogsmark	yhneensä — summa	vesiä — vatten	alle 1 ha — under 1 ha	1—alle 3 ha 1—under 3 ha	3—alle 5 ha 3—under 5 ha	5—alle 10 ha 5—under 10 ha	10—alle 20 ha 10—under 20 ha	20—alle 50 ha 20—under 50 ha	50—alle 100 ha 50—under 100 ha	100—alle 200 ha 100—under 200 ha	200—alle 300 ha 200—under 300 ha
<i>Rautalammin kihlakunta. Rautalampi härad.</i>																		
Leppävirta:	2	2	—	—	—	20	212	232	—	—	—	—	—	3	2	—	1	—
lohkot. — styck. lägenhet.																		
palstat. — parceller ....	—	—	—	—	—	2.4	3.3	5.7	—	3	—	—	—	—	—	—	—	—
Rautalampi:	1	1	2	2	—	1	52	53	—	1	1	—	—	1	1	—	—	—
lohkot. — styck. lägenhet.																		
palstat. — parceller ....	—	—	—	—	—	—	1.0	1.0	—	—	—	—	—	—	—	—	—	—
Vesanto:	1	1	6	—	—	—	166	166	—	—	—	—	—	2	5	—	—	—
lohkot. — styck. lägenhet.																		
palstat. — parceller ....	—	—	—	—	—	—	2.0	2.0	—	1	1	—	—	—	—	—	—	—
Yhteensä — Summa	7	4	3	8	2	32	318	350	—	1	—	1	2	3	2	—	2	—
lohkot. — styck. lägenhet.																		
palstat. — parceller ....	—	—	—	—	—	3.1	13.4	16.5	—	4	6	1	—	—	—	—	—	—
<i>Ilmajoen kihlakunta. Ilmola härad.</i>																		
Ilmajoki — Ilmola:	13	11	4	—	—	238	506	744	—	1	3	5	12	6	3	3	1	—
lohkot. — styck. lägenhet.																		
palstat. — parceller ....	—	—	—	—	—	40	230	270	—	4	15	4	8	1	—	—	—	—
Jalasjärvi:	12	8	5	—	—	233	700	933	—	1	3	6	7	8	3	4	2	—
lohkot. — styck. lägenhet.																		
palstat. — parceller ....	—	—	—	—	—	26	14	40	—	2	3	2	2	1	—	—	—	—
Kauhajoki:	10	11	4	—	—	207	1,343	1,550	—	—	1	3	1	6	2	10	2	1
lohkot. — styck. lägenhet.																		
palstat. — parceller ....	—	—	—	—	—	1	8	9	—	6	14	4	3	—	—	—	—	—
Kurikka:	16	7	1	—	1	77	441	518	—	—	—	—	3	8	4	2	—	—
lohkot. — styck. lägenhet.																		
palstat. — parceller ....	—	—	—	—	—	109	92	201	—	4	1	6	11	5	—	—	—	—
Peräseinäjoki:	1	—	—	—	—	—	—	—	—	—	—	—	—	—	—	—	—	—
lohkot. — styck. lägenhet.																		
palstat. — parceller ....	—	—	—	—	—	3	6	9	—	—	—	—	—	—	—	—	—	—
						1.0	4.0	5.0	—	1	1	—	—	—	—	—	—	—

Vaasan lääni. —











tiloja och parceller		tiluksia lagt	Tilain ja palstatilain		Tiloja ja palstatiloja on erotettu				Tiloista ja palstatiloista on siirretty toiseen paikkaan		Palstain luku		Kustannuksia, Smk. Kostnader, Fmk.						
			Lägenheternas och parcellernas	Lägenheternas och parcellernas	Lägenheter och parceller hava avskilt				Av lägenheterna och parcellerna hava utflyttats		jaon alussa före delningen	jaon jälkeen efter delningen							
			keskimääräinen ala — medelareal	luku on lisätynnyt anialet har ökaas	torppareille — för torppare	mulle tilakomille för andra obostrittna	mäktupalaalle för backstugusittare	metsätiloja — skogslägenheter	rakentamattomia tiloja opebygda lägenheter	ensisiä tiloja ja palstatiloja tittigare avskilda lägenheter o. parceller	itsenäisiksi muodostettuja lägenheter ombildade	koko luku — hela anialet	keskimäärin tilaa kohitti i medeltal per lägenhet	koko luku — hela anialet	keskimäärin tilaa kohitti i medeltal per lägenhet	kolmiensuhinöön palkkio	varsinaisesta jaosta för själva skiftet	övrige kostnader i följä av skiftet	ytteenisä — summa
500 ha tai enemmän	500 ha eller däröfver	300—alle 500 ha	300—under 500 ha																
ytteenisä — summa																			
2	1	2	2	1	2	1	1	1	1			2	1.0	2	1.0	802	280		1,082
2	1.0	2	2	1	2	1	1	1	1			2	1.0	2	1.0				
10	10	8	1	8	3	2	2	2	2			10	1.0	5	1.0	796	264		1,060
5	0.8	5	3	2	1	1	1	1	1			5	1.0	5	1.0				
7	32	5	2	5	1	1	1	1	1			16	2.3	1	1.0	1,506	680		2,186
1	1	1	1	1	1	1	1	1	1			1	1.0	6	1.0				
6	1.5	6	1	6	1	1	1	1	1			6	1.0	6	1.0				
21	30	15	4	5	5	5	5	5	5			30	1.4	13	1.0	2,387	972		3,359
13	2.1	13	3	1	1	1	1	1	1			13	1.0	13	1.0				
10	50	9	3	9	1	1	1	1	1			11	1.1	8	2.0	1,793	550		2,343
4	26	4	1	4	1	1	1	1	1			8	2.0	4	1.0				
4	1.3	4	1	4	1	1	1	1	1			4	1.0	4	1.0				
2	204	1	1	1	1	1	1	1	1			3	1.5	1	1.0	495	100		595
1	6	1	1	1	1	1	1	1	1			1	1.0	1	1.0				
3	1.7	3	1	3	1	1	1	1	1			3	1.0	3	1.0				
3	33	2	2	2	2	2	2	2	2			7	2.3	1	1.0	250	240		490
1	1.4	1	1	1	1	1	1	1	1			1	1.0	1	1.0				
2	60	1	1	1	1	1	1	1	1			3	1.5	2	1.0	228	56		284
2	4.5	2	2	2	2	2	2	2	2			2	1.0	2	1.0				
2	34	1	1	1	1	1	1	1	1			2	1.0	2	1.0				
1	3.0	1	1	1	1	1	1	1	1			1	1.0	1	1.0	220	50		270

Läni, kihlakunta ja kunta Län, härad och kommun	Toimituksen luku — Antal förrättningar	Toimituksen alkaessa oli Vid förrättningens vidtagande förefunnos				Tilusala ha Ägovidd ha			Jaossa on syntynyt tiloja ja palsta- Vid delningen uppkomna lägenheter									
		muuta vuokra-alueita , andra lagoonräden mäkitupa-alueita huoksuomräden	torppia — torp	tiloja ja palstatiloja lägenheter och parceller	viljeltyä maata — odhad mark	meksinatla — skogsmark	yhteensä — summa	vesiä — vatten	joilla on kaikkiaan maa- vilka omfatta ägor samman-									
									alle 1 ha	1—alle 3 ha	3—alle 5 ha	5—alle 10 ha	10—alle 20 ha	20—alle 50 ha	50—alle 100 ha	100—alle 200 ha	200—alle 300 ha	300—alle 300 ha
Virrat — Virdois: lohkot. — styck. lägenhet.	11	6	2	2	1	142	1,342	1,484	—	—	—	1	2	2	1	1	3	
palstat. — parceller . . . .		5	7	1	1	18	150	168	—	1	2	—	—	4	—	—	—	
Ätsäri: lohkot. — styck. lägenhet.	2	2	—	—	—	5	211	216	—	—	—	1	—	1	2	—	—	
palstat. — parceller . . . .		—	—	—	—	2.0	4.0	6.0	1	1	1	—	—	—	—	—	—	—
<i>Laukaan kihlakunta. Laukas härad.</i>																		
Keuru: lohkot. — styck. lägenhet.	3	3	—	—	3	146	833	979	—	2	—	1	1	1	2	1	—	
palstat. — parceller . . . .		—	—	—	—	5.0	8.0	13.0	2	3	—	1	—	—	—	—	—	—
Urainen — Urais: lohkot. — styck. lägenhet.	1	1	—	—	—	15	170	185	—	—	—	—	2	1	—	1	—	
palstat. — parceller . . . .		—	—	—	—	2.0	—	2.0	—	1	—	—	—	—	—	—	—	—
Äänekoski: lohkot. — styck. lägenhet.	2	2	—	—	—	—	501	501	—	—	—	—	—	1	—	—	—	
palstat. — parceller . . . .		—	—	—	—	—	2.0	2.0	—	1	—	—	—	—	—	—	—	—
<i>Viitasaaren kihlakunta. Viitasaari härad.</i>																		
Karstula: lohkot. — styck. lägenhet.	2	2	—	—	—	41	1,040	1,081	—	—	—	—	1	1	—	1	—	
palstat. — parceller . . . .		—	—	—	1	4.0	8.0	12.0	—	—	—	2	—	—	—	—	—	—
Pihtipudas: lohkot. — styck. lägenhet.	1	1	—	—	—	16	332	348	—	—	—	—	—	—	1	—	1	
palstat. — parceller . . . .		—	—	—	—	0.5	0.3	0.8	2	—	—	—	—	—	—	—	—	—
Pylkönmäki: lohkot. — styck. lägenhet.	2	2	9	—	—	40	167	207	—	—	—	—	—	—	—	—	—	
palstat. — parceller . . . .		—	—	—	9	5.0	13.0	18.0	1	2	6	1	—	4	4	—	—	—
Saarijärvi: lohkot. — styck. lägenhet.	2	1	—	—	—	2	111	113	—	—	—	1	—	—	—	—	—	
palstat. — parceller . . . .		—	1	4	4	—	18	57	75	3	2	—	—	2	1	—	—	—
Yhteensä — Summa	134	100	11	4	13	2,195	11,082	13,277	—	4	27	33	54	68	48	40	16	
lohkot. — styck. lägenhet.		41	21	6	1	315	879	1,194	—	16	10	15	20	21	14	1	1	
palstat. — parceller . . . .		—	—	8	22	314.5	416.0	730.5	—	86	136	49	43	1	—	—	—	










Lääni, kihlakunta ja kunta Län, härad och kommun	Toimituksen luku — Antal förrättningar	Toimituksen alkaessa oli Vid förrättningens vidtagande förefunnos				Tilusala ha Ägovidd ha			Jaossa on syntynyt tiloja ja palsta- Vid delningen uppkomma lägenheter joilla on kaikkiaan maa- vilka omfatta ägor samman-									
		tiloja ja palstati- lägenheter och parceller	torppia — torp	muilla vuokra-alueilla andra legområden markkuja-alueilla backstugumråden	viljeltyä maata — odlad mark	metsämaata — skogsmark	yhteensä — summa	vesiä — vatten	alle 1 ha — under 1 ha	1—alle 3 ha 1—under 3 ha	3—alle 5 ha 3—under 5 ha	5—alle 10 ha 5—under 10 ha	10—alle 20 ha 10—under 20 ha	20—alle 50 ha 20—under 50 ha	50—alle 100 ha 50—under 100 ha	100—alle 200 ha 100—under 200 ha	200—alle 300 ha 200—under 300 ha	
																		1
Ylivieska: lohkot. — styck. lägenhet.	2	1	—	—	1	—	—	1	—	—	—	—	—	—	—	—	—	—
palstat. — parceller ....		—	—	—	2.0	3.0	5.0	—	—	1	—	—	—	—	—	—	—	—
<i>Haapajärven kihlakunta. Haapajärvi härad.</i>																		
Nivala: lohkot. — styck. lägenhet.	2	2	—	—	30	11	41	—	—	2	—	—	—	1	—	—	—	—
palstat. — parceller ....		—	—	—	4.0	—	4.0	—	—	2	—	—	—	—	—	—	—	—
Pyhäjärvi: lohkot. — styck. lägenhet.	1	1	—	—	3	47	50	—	—	—	—	—	—	1	—	—	—	—
palstat. — parceller ....		—	—	—	—	8.0	8.0	—	—	—	—	—	—	—	—	—	—	—
<i>Kajaanin kihlakunta. Kajana härad.</i>																		
Paltamo — Paldamo: lohkot. — styck. lägenhet.	3	2	—	—	70	540	610	—	—	—	—	—	—	—	—	—	—	—
palstat. — parceller ....		—	—	—	2.0	—	2.0	—	2	—	—	—	—	—	—	—	—	1
Puolanka — Puolango: lohkot. — styck. lägenhet.	1	1	—	—	18	317	335	—	—	—	—	—	—	—	—	—	—	2
palstat. — parceller ....		—	—	—	0.1	4.1	4.2	—	—	1	—	—	—	—	—	—	—	—
Sotkamo: lohkot. — styck. lägenhet.	1	1	2	—	12	38	50	—	1	1	—	—	—	1	—	—	—	—
palstat. — parceller ....		—	—	1	—	—	1.0	1.0	—	1	—	—	—	—	—	—	—	—
<i>Kemin kihlakunta. Kemi härad.</i>																		
Rovaniemi: lohkot. — styck. lägenhet.	1	1	—	—	13	205	218	—	—	—	—	—	—	1	—	—	—	1
palstat. — parceller ....		—	—	1	—	1.0	—	1.0	—	1	—	—	—	—	—	—	—	—
<b>Yhteensä — Summa</b>	26	13	6	1	970	9,518	10,488	—	1	1	—	8	8	26	20	9	4	—
lohkot. — styck. lägenhet.		14	4	—	190	830	1,020	—	1	4	3	—	3	3	2	3	2	—
palstat. — parceller ....		—	3	2	3	152.1	112.9	265.0	—	18	12	11	18	6	—	—	—	—

tiloja och parceller		Tilain ja palsta- tilain Lägen- heternas och par- cellernas	Tilaja ja palstatiloja on erotettu				Tiloista ja palsta- tiloista on siirretty toiseen paikkaan		Palstain luku Skiftenas antal		Kustannuksia, Smk. Kostnader, Fmk.				
tiluksia lagt			Lägenheter och parceller hava avskilts				Av lägenheterna och parcellerna hava utflyttats		jaon alussa före delningen	jaon jälkeen efter delningen	Kustannuksia jaon johdosta övriga kostnader i följd av skiftet				
		keskinäärinen ala — medelareal	torparelle — för torpare	metsätiloja — skogslägenheter	rakennattomia tiloja obehyggda lägenheter	itsenäisiksi muodos- tettuja tilli självst. lägenheter ombildade	entisiä tiloja ja palstatiloja tidigare avskilda lägenheter o. parceller	keskimäärin tilaa kohti i medeltal per lägenhet	koko luku — hela antalet	keskimäärin tilaa kohti i medeltal per lägenhet	toimintusuhdeonin palkkio företättingsingenjörrens arvode	varsinaisesta juosta för själva skiftet	muuta kustannuksia jaon johdosta övriga kostnader i följd av skiftet	yhiteensä — summa	
500 ha tai enemmän															
500 ha eller däröver															
300—alle 500 ha															
300—under 500 ha															
yhiteensä — summa															
		1	1	1	1			1	1	100	80		180		
		5.0	1	1	1			1	1	1.0	1.0				
		3	3	1	1			4	2	1.3	1.0	784	176		
		2	2		1			2	2	1.0	1.0	150	50		
		1	1		1			1	1	1.0	1.0		200		
		2	2		2			5	2	2.5	1.0	1,128	637		
		2	2		1			2	2	1.0	1.0				
		2	2		1			5	1	2.5	1.0	372	50		
		1	1		1			1	1	1.0	1.0		46		
		3	2		2			7	1	2.5	1.0	697	140		
		1	1		1			1	1	1.0	1.0		837		
		2	1		1			6	1	3.0	1.0	330	60		
		1	1		1			1	1	1.0	1.0		390		
2	2	81	129	68	32			170	2.1			19,163	16,929	296	36,388
1		19	54	19	6			30	1.6						
		65	4.1	65	4			66	1.0						







## Luettelo

vuosina 1919—1923 päätetyistä vesialueen jaoista kunnittain.

---

## Förteckning

över åren 1919—1923 avslutade skiften av vattenområden kommunvis.

---

	Toimituksen luku — Antal förrättningar	Toimituksen alkaessa oli Vid förrättningens vidtagande förefunnos						Tilusalaa ha Ägovidd ha		Palstain luku jaon jälkeen Skiftenas antal efter delningen		Kustannuksia, Fmk. Kostnader, Fmk.				
		tiloja ja palstaloja lägenheiter och parceller	torppia — torp	bäckstuguoimraden	mäkintupa-alueita	andra legoimraden	muuta vuokra-alueita	viljeltyä maata — odlad mark	metsemaita — skogsmark	yhteensä — summa	vesiä — vatten	koko luku — hele antalet	keskimäärin tilaa kotti i medeltal per lägenhet	toimitusinsinöörin palkkio förrättningensinsinörens arvode	varsinaisesta jaosta för själva skiftet	muuta kustannuksia jaon johdosta övrige kostnader i följd av skiftet
Lääni, kihlakunta ja kunta Län, härad och kommun																
<b>Uudenmaan lääni. — Nylands län.</b>																
<i>Raaseporin kihlakunta. Raseborgs härad.</i>																
Bromarv .....	1	8	—	—	—	—	—	—	—	2,150	18	2.3	1,106	450	—	1,556
Inkoo — Ingå .....	1	15	—	—	—	—	—	—	—	1,884	23	1.5	600	520	—	1,120
Tenhola — Tenala .....	3	14	—	—	—	—	—	—	—	246	23	1.7	3,164	900	—	4,064
<i>Lohjan kihlakunta. Lojo härad.</i>																
Kirkkonummi — Kyrkslätt	3	8	—	—	—	—	—	—	—	6,120	36	4.5	6,808	1,975	—	8,783
Lohja — Lojo .....	3	16	—	—	—	—	—	—	—	282	22	1.4	2,610	1,850	—	4,460
Vihti — Vichtis .....	3	28	—	—	—	—	—	—	—	665	59	2.1	4,549	1,960	—	6,509
<i>Helsingin kihlakunta. Helsinge härad.</i>																
Helsingin pitäjä — Helsinge	4	29	—	—	—	—	—	—	—	1,210	47	1.6	5,159	2,696	60	7,915
Mäntsälä .....	2	45	—	—	—	—	—	—	—	54	46	1.0	2,620	1,093	—	3,713
Nurmijärvi .....	1	2	—	—	—	—	—	—	—	25	2	1.0	300	210	—	510
Porvoo — Borgå .....	3	41	—	—	—	—	—	—	—	611	67	1.6	786	1,324	—	2,110
Sipoo — Sibbo .....	3	13	—	—	—	—	—	—	—	806	30	2.3	888	370	—	1,258
<i>Pernajan kihlakunta. Pernå härad.</i>																
Iitti — Iittis .....	1	12	—	—	—	—	—	—	—	233	20	1.7	576	320	—	896
Jaala .....	1	13	—	—	—	—	—	—	—	311	29	2.2	620	360	—	980
Pernaja — Pernå .....	4	58	—	—	—	—	—	—	—	3,416	84	1.5	6,937	4,479	—	11,416
<b>Yhteensä — Summa</b>	<b>23</b>	<b>302</b>	—	—	—	—	—	—	—	<b>18,013</b>	<b>506</b>	<b>1.7</b>	<b>36,723</b>	<b>18,507</b>	<b>60</b>	<b>55,290</b>
<b>Turun ja Porin lääni. — Åbo och Björneborgs län.</b>																
<i>Vehmaan kihlakunta. Vehmo härad.</i>																
Kustavi — Gustafs .....	1	1	—	—	—	—	—	—	—	88	6	6.0	460	260	—	720
<i>Mynämäen kihlakunta. Virmo härad.</i>																
Rymättylä — Rimito .....	2	14	—	—	—	—	—	—	—	309	43	3.1	1,879	449	—	2,328
<i>Piikkiön kihlakunta. Piikkis härad.</i>																
Kaarina — St Karins .....	1	7	—	—	—	—	—	—	—	78	11	1.6	344	40	60	444
Kakskerta .....	1	1	—	—	—	—	—	—	—	2	1	1.0	500	150	—	650
Piikkiö — Piikkis .....	1	2	—	—	—	—	—	—	—	74	3	1.5	100	60	1,024	1,184
<i>Ulvilan kihlakunta. Ulfby härad.</i>																
Eura .....	1	3	—	—	—	—	—	—	—	—	3	1.0	272	208	335	815
Eurajoki — Euraminne ..	1	37	—	—	—	—	—	—	—	777	21	0.6	1,381	1,009	—	2,390
<b>Yhteensä — Summa</b>	<b>8</b>	<b>65</b>	—	—	—	—	—	—	—	<b>1,238</b>	<b>88</b>	<b>1.3</b>	<b>4,936</b>	<b>2,176</b>	<b>1,419</b>	<b>8,531</b>

Lääni, kihlakunta ja kunta Län, härad och kommun	Toimituksen alkaessa oli Vid förrättningens vidtagande före- funnos	Tilusala ha Ägovidd ha				Palstain- luku ja on jälkeen Skiftenas antal efter delningen		Kustannuksia, Smk. Kostnader, Fmk.						
		viljeltyä maata — odlad mark	muuta vuokra-alueita andra legområden	niittu- ja maitto-alueita backstugnområden	torppia — torp	tiloja ja palstaloja längder och parceller	keskimäärin tilaa kohti i medeltal per ligenhet	koko luku — hela antalet	toimitusinsinööriin palkkio förrättningensingenjörens arvode	varsinaisesta jaosta för själva skiftet	muuta kustannuksia ja on johdosta övriga kostnader i följd av skiftet	Yhteensä — summa		
<b>Vaasan lääni. — Vasa län.</b>														
<i>Närpiön kihlakunta. Närpes härad.</i> Närpiö — Närpes .....	1	3	—	—	5	—	5	—	8	2.7	302	100	174	576
<i>Kuortaneen kihlakunta. Kuortane härad.</i> Lappajärvi .....	2	13	—	—	14	55	69	—	13	1.0	349	—	—	349
Soini .....	1	5	—	—	17	—	17	—	5	1.0	361	152	56	569
<i>Viitasaaren kihlakunta. Viitasaari härad.</i> Kinnula .....	1	61	—	—	107	—	107	—	124	2.0	1,684	3,117	—	4,801
Yhteensä — Summa	5	82	—	—	143	55	198	—	150	1.1	2,696	3,369	230	6,295
<b>Oulun lääni. — Uleåborgs län.</b>														
<i>Oulun kihlakunta. Uleå härad.</i> Kuivaniemi .....	1	126	—	—	88	37	125	—	131	1.0	1,174	685	—	1,859
Liminka — Limingo .....	1	10	—	—	151	—	151	—	24	2.4	1,200	929	52	2,181
Lumijoki .....	2	108	—	—	1,055	5	1,060	—	205	1.1	4,061	2,306	670	7,037
Pudasjärvi .....	2	4	—	—	46	—	46	—	10	2.5	397	199	—	596
<i>Saloisten kihlakunta. Salo härad.</i> Pattijoki .....	1	2	—	—	8	1	9	—	2	1.0	300	100	—	400
<i>Kemin kihlakunta. Kemi härad.</i> Alatornio — Nedertorneå..	1	7	—	—	14	2	16	—	7	1.0	200	80	—	280
Yhteensä — Summa	8	257	—	—	1,362	45	1,407	—	379	1.5	7,332	4,299	722	12,353
<b>Yhdistelmä. — Sammandrag.</b>														
Uudenmaan — Nylands..	2	21	—	—	13	—	13	—	9	0.4	512	260	50	822
Turun ja Porin — Åbo o. Björneborgs .....	10	148	—	—	259	437	696	—	171	1.1	6,152	3,227	601	9,980
Ahvenanmaan maakunta — Landskapet Åland .....	2	16	—	—	38	6	44	—	22	1.4	1,022	620	—	1,642
Hämeen — Tavastehus ..	2	5	—	—	20	2	22	—	5	1.0	752	370	—	1,122
Viipurin — Viborgs .....	74	1,228	—	—	1,859	1,297	3,156	—	2,067	1.7	56,301	49,494	805	106,600
Mikkelin — S:t Michels ..	4	16	—	—	31	144	175	—	28	1.8	360	361	—	721
Kuopion — Kuopio .....	2	12	—	—	82	3	85	—	12	1.0	672	639	—	1,311
Vaasan — Vasa .....	5	82	—	—	143	55	198	—	150	1.1	2,696	3,369	230	6,295
Oulun — Uleåborgs .....	8	257	—	—	1,362	45	1,407	—	379	1.5	7,332	4,299	722	12,353
Yhteensä — Summa	109	1,785	—	—	3,807	1,989	5,796	—	2,843	1.6	75,799	62,639	2,408	140,846



Lääni, kihlakunta ja kunta Län, härad och kommun	Toimituksen luku — Antal förändringar	Toimituksen alkaessa oli Vid förändringens vidtagande före- tunnos				Tilusala ha Ägoviidd ha			Palstain luku jaon jälkeen Skiftenas antal efter delningen		Kustannuksia, Smk. Kostnader, Fmk.			
		tiloja ja palstallioja längdener och parceller	torppia — torp	muuta vuokra-alueita andra legoområden	niikittupa-alueita backstugumråden	viljelyk maata — odlad mark	Yhteensä — summa	metseinäitä — skogsmark	vesit — vatten	koko luku — hela antalet	keskimäärin tilaa kohti i medeltal per längdenhet	toimintusinsinööriin palkkio förändringensinsinörens arvode	Varsinaisesta jaosta för själva skiftet	muuta kustannuksia jaon johdosta övriga kostnader i följd av skiftet
<b>Viipurin lääni. — Viborgs län.</b>														
<i>Rannan kihlakunta. Stranda härad.</i> Viipurin maas. — Viborgs lf.	1	2	—	—	—	1	1	—	2	1.0	261	—	—	261
<i>Kymän kihlakunta. Kymmene härad.</i> Säkkijärvi .....	2	71	—	—	15	—	15	—	71	1.0	3,490	1,192	—	4,682
Vehkalahti — Vekkelaks ..	1	25	—	—	95	49	144	—	30	1.2	1,653	491	102	2,246
<i>Jääsken kihlakunta. Jääskis härad.</i> Antrea — S:t Andraee ....	11	111	—	—	165	20	185	—	186	1.7	6,871	5,278	—	12,149
Jääski — Jääskis .....	6	36	—	—	37	15	52	—	71	2.0	2,115	2,118	—	4,233
<i>Äyräpään kihlakunta. Äyräpää härad.</i> Muola — Mohla .....	2	24	—	—	108	8	116	—	54	2.2	401	168	—	569
Valkjärvi .....	4	375	—	—	355	47	402	—	547	1.5	7,414	4,348	—	11,762
<i>Käkisalmen kihlakunta. Kexholms härad.</i> Hiitola .....	2	7	—	—	1	3	4	—	7	1.0	429	488	—	917
Kaukola .....	4	44	—	—	12	19	31	—	48	1.1	918	1,504	—	2,422
Käkisalmi — Kexholm ..	3	10	—	—	97	191	288	—	12	1.2	6,882	9,082	—	15,964
Räisälä .....	19	349	—	—	868	784	1,652	—	825	2.4	23,261	19,027	593	42,881
Sakkola .....	7	140	—	—	60	125	185	—	161	1.1	—	4,702	—	4,702
<i>Kurkijoen kihlakunta. Kronoborgs härad.</i> Parikkala .....	12	34	—	—	46	35	81	—	53	1.6	2,606	1,096	110	3,812
Yhteensä — Summa	74	1,228	—	—	1,859	1,297	3,156	—	2,067	1.7	56,301	49,494	805	106,600
<b>Mikkelin lääni. — S:t Michels län.</b>														
<i>Mikkelin kihlakunta. S:t Michels härad.</i> Kangasniemi .....	1	10	—	—	24	55	79	—	19	1.9	260	100	—	360
<i>Juvan kihlakunta. Jockas härad.</i> Haukivuori .....	3	6	—	—	7	89	96	—	9	1.5	100	261	—	361
Yhteensä — Summa	4	16	—	—	31	144	175	—	28	1.8	360	361	—	721
<b>Kuopion lääni. — Kuopio län.</b>														
<i>Kuopion kihlakunta. Kuopio härad.</i> Kuopio .....	1	8	—	—	50	3	53	—	8	1.0	375	291	—	666
<i>Rautalammin kihlakunta. Rautalampi härad.</i> Vesanto .....	1	4	—	—	32	—	32	—	4	1.0	297	348	—	645
Yhteensä — Summa	2	12	—	—	82	3	85	—	12	1.0	672	639	—	1,311

Lääni, kihlakunta ja kunta Län, härad och kommun	Toimituksen luku — Antal förrättningar	Toimituksen alkaessa oli Vid förrättningens vidtagande förefunnos				Tilusala ha Ägovidd ha			Palstain luku jaon jälkeen Skiftenas antal efter delningen		Kustannuksia, Smk. Kostnader, Fmk.				
		tiloja ja palstalloja ägenheter och parceller	torppia — torp	makitupa-alueita backsträngområden	muia vnoke-alueita andra legoområden	viljelyä maata — odlad mark	metsemäntä — skogsmark	yhteensä — summa	vasit — värtten	koko luku — hela antalet	keskimäärin tilaa kohti i medeltal per ägenhet	toimintusainöörin palkkio förrättningssjungenörens arvode	varsinaisesta jaosta för själva skiftet	muuta kustannuksia jaon johdosta övriga kostnader i följd av skiftet	yhteensä — summa
<b>Uudenmaan lääni. — Nylands län.</b>															
<i>Lohjan kihlakunta.</i> <i>Lojo härad.</i>															
Nummi — Nummis .....	1	5	—	—	—	11	—	11	—	7	1.4	412	260	—	672
<i>Helsingin kihlakunta.</i> <i>Helsinge härad.</i>															
Mäntsälä .....	1	16	—	—	—	2	—	2	—	2	0.3	100	—	50	150
<b>Yhteensä — Summa</b>	<b>2</b>	<b>21</b>	<b>—</b>	<b>—</b>	<b>—</b>	<b>13</b>	<b>—</b>	<b>13</b>	<b>—</b>	<b>9</b>	<b>0.4</b>	<b>512</b>	<b>260</b>	<b>50</b>	<b>822</b>
<b>Turun ja Porin lääni. — Åbo och Björneborgs län.</b>															
<i>Vehmaan kihlakunta.</i> <i>Vehmo härad.</i>															
Laitila — Letala .....	2	13	—	—	—	49	1	50	—	17	1.3	907	988	—	1,895
Pyhämaa .....	1	34	—	—	—	40	—	40	—	34	1.0	510	420	—	930
Uusikirkko — Nykyrko ..	1	7	—	—	—	20	20	40	—	11	1.6	467	685	51	1,203
<i>Mynämäen kihlakunta.</i> <i>Virmo härad.</i>															
Nauvo — Nagu .....	1	6	—	—	—	4	—	4	—	6	1.0	300	110	—	410
Rymättylä — Rimito .....	1	2	—	—	—	5	—	5	—	3	1.5	415	110	—	525
<i>Piikkiön kihlakunta.</i> <i>Piikkis härad.</i>															
Paimio — Pemar .....	1	4	—	—	—	10	—	10	—	4	1.0	192	—	50	242
<i>Uvilan kihlakunta.</i> <i>Ufsby härad.</i>															
Merikarvia — Sastmola ...	1	70	—	—	—	45	411	456	—	81	1.1	2,581	654	—	3,235
<i>Tyrvään kihlakunta.</i> <i>Tyrvis härad.</i>															
Tyrvää — Tyrvis .....	1	10	—	—	—	81	1	84	—	10	1.0	500	250	500	1,250
<i>Ikaalisten kihlakunta.</i> <i>Ikaalis härad.</i>															
Viljakkala .....	1	2	—	—	—	3	4	7	—	5	2.5	280	10	—	290
<b>Yhteensä — Summa</b>	<b>10</b>	<b>148</b>	<b>—</b>	<b>—</b>	<b>—</b>	<b>259</b>	<b>437</b>	<b>696</b>	<b>—</b>	<b>171</b>	<b>1.1</b>	<b>6,152</b>	<b>3,227</b>	<b>601</b>	<b>9,980</b>
<b>Ahvenanmaan maakunta. — Landskapet Åland.</b>															
<i>Ahvenanmaan kihlakunta.</i> <i>Ålands härad.</i>															
Hammarland .....	2	16	—	—	—	38	6	44	—	22	1.4	1,022	620	—	1,642
<i>Ruoveden kihlakunta.</i> <i>Ruovesi härad.</i>															
Ruovesi .....	1	2	—	—	—	11	2	13	—	2	1.0	400	250	—	650
<i>Hauhon kihlakunta.</i> <i>Hauho härad.</i>															
Hattula .....	1	3	—	—	—	9	—	9	—	3	1.0	352	120	—	472
<b>Yhteensä — Summa</b>	<b>2</b>	<b>5</b>	<b>—</b>	<b>—</b>	<b>—</b>	<b>20</b>	<b>2</b>	<b>22</b>	<b>—</b>	<b>5</b>	<b>1.0</b>	<b>752</b>	<b>370</b>	<b>—</b>	<b>1,122</b>

## Luettelo

vuosina 1919—1923 päätetyistä vesijätön jaoista kunnittain.

---

## Förteckning

över åren 1919—1923 avslutade tillandningsskiften kommunvis.

---

Lääni, kihlakunta ja kunta Län, härad och kommun	Toimitusten luku — Antal förrättningar	Toimituksen alkaessa oli Vid förrättningens vidtagande förefunnos					Tilusalaa ha Ägovidd ha			Palstain luku jaon jälkeen Skiftenas antal efter delningen		Kustannuksia, Smk. Kostnader, Fmk.			
		tiloja ja palstatiloja lghenheter och parceller	torppia — torp	backstuguvuonruden	rakennus-alueita	muuta vuokra-alueita andra legoområden	viiljetyä maata — odlad mark	metallimaita — skogensmark	yhteensä — summa	vesiä — vatten	koko luku — hela antalet	keskimäärin tilaa kohdi i medeltal per lghenhet	toimitusinsinöörin palkkio förrettningsingenjörrens arvode	varsinaisesta jaosta för själva skiftet	muuta kustannuksia jaon johdosta övriga kostnader i följd av skiftet
<b>Kuopion lääni. — Kuopio län.</b>															
<i>Iisalmen kihlakunta. Idensalmi härad.</i>															
Iisalmi — Idensalmi .....	1	22	—	—	—	—	—	—	553	34	1.5	904	670	—	1,574
Muuruvesi .....	1	5	—	—	—	—	—	—	110	5	1.0	575	254	—	829
Nilsjä .....	1	4	—	—	—	—	—	—	2,483	23	5.8	1,482	853	—	2,335
<i>Kuopion kihlakunta. Kuopio härad.</i>															
Kuopio .....	4	56	—	—	—	—	—	—	5,818	112	2.0	6,199	5,047	—	11,246
<i>Rautalammin kihlakunta. Rautalampi härad.</i>															
Leppävirta .....	1	2	—	—	—	—	—	—	297	9	4.5	323	191	—	514
Rautalampi .....	1	5	—	—	—	—	—	—	2,230	12	2.4	566	695	—	1,261
Yhteensä — Summa	9	94	—	—	—	—	—	—	11,491	195	2.1	10,049	7,710	—	17,759
<b>Vaasan lääni. — Vasa län.</b>															
<i>Pietarsaaren kihlakunta. Pedersöre härad.</i>															
Kannus .....	1	32	—	—	—	—	—	—	58	5	0.2	2,187	3,230	—	5,417
<i>Laukaan kihlakunta. Laukas härad.</i>															
Laukaa — Laukas .....	1	25	—	—	—	—	—	—	963	61	2.4	1,380	1,500	300	3,180
Petäjävesi .....	2	125	—	—	—	—	—	—	128	69	0.6	2,800	1,200	—	4,000
Äänekoski .....	1	11	—	—	—	—	—	—	259	29	2.6	1,020	753	—	1,773
Yhteensä — Summa	5	193	—	—	—	—	—	—	1,408	164	0.9	7,387	6,683	300	14,370
<b>Oulun lääni. — Uleåborgs län.</b>															
<i>Oulun kihlakunta. Uleå härad.</i>															
Ii — Ijo .....	1	1	—	—	—	—	—	—	96	1	1.0	704	—	—	704
Liminka — Limingo .....	1	1	—	—	—	—	—	—	235	1	1.0	1,756	950	150	2,856
<i>Kemin kihlakunta. Kemi härad.</i>															
Kemi .....	1	2	—	—	—	—	—	—	288	2	1.0	622	200	—	822
Yhteensä — Summa	3	4	—	—	—	—	—	—	619	4	1.0	3,082	1,150	150	4,382
<b>Yhdistelmä. — Sammandrag.</b>															
Uudenmaan — Nylands ..	33	302	—	—	—	—	—	—	18,013	506	1.7	33,723	18,507	60	55,290
Turun ja Porin — Åbo o.															
Björneborgs .....	8	65	—	—	—	—	—	—	1,328	88	1.3	4,936	2,176	1,419	8,531
Hämeen — Tavastehus ..	2	7	—	—	—	—	—	—	43	7	1.0	447	285	—	732
Viipurin — Viborgs .....	23	157	—	—	—	—	—	—	3,649	277	1.8	11,685	12,071	—	23,756
Mikkelin — S:t Michels ..	6	54	—	—	—	—	—	—	3,703	57	1.1	6,160	5,889	—	12,049
Kuopion — Kuopio .....	9	94	—	—	—	—	—	—	11,491	195	2.1	10,049	7,710	—	17,759
Vaasan — Vasa .....	5	193	—	—	—	—	—	—	1,408	164	0.9	7,387	6,683	300	14,370
Oulun — Uleåborgs .....	3	4	—	—	—	—	—	—	619	4	1.0	3,082	1,150	150	4,382
Yhteensä — Summa	89	876	—	—	—	—	—	—	40,254	1,298	1.5	80,469	54,471	1,929	136,869

	Toimitusten luku — Antal förrättningar	Toimituksen alkaessa oli Vid förrättningens vidtagande förefunnos					Tilusalaa ha Ägovidd ha			Palstain luku jaon jälkeen Skiftenas antal efter delningen		Kustannuksia, Smk. Kostnader, Fmk.			
		tiloja ja palstalloja längdener och parceller	torppia — torp	muuta vuokra-alueita andra legoområden	mökkityupa-alueita böckstuguumråden	viljelyä maata — odlad mark	yhteensä — summa	vesiä — vatten	keuhkimaan tilaa, kohki i medeltal per lägenhet	koko luku — hela antalet	toimintusinsinöörin palkkio förrättningsingenjörens arvode	varsinaisesta jaosta för själva skiftet	muuta kustannuksia jaon johdosta övriga kostnader i följd av skiftet	yhteensä — summa	
Lääni, kihlakunta ja kunta Län, härad och kommun															
<b>Hämeen lääni. — Tavastehus län.</b>															
<i>Hauhon kihlakunta. Hauho härad.</i>															
Hattula .....	1	3	—	—	—	—	—	41	3	1.0	267	105	—	372	
<i>Jämsän kihlakunta. Jämsä härad.</i>															
Längelmäki .....	1	4	—	—	—	—	—	2	4	1.0	180	180	—	360	
Yhteensä — Summa	2	7	—	—	—	—	—	43	7	1.0	447	285	—	732	
<b>Viipurin lääni. — Viborgs län.</b>															
<i>Rannan kihlakunta. Stranda härad.</i>															
Johannes — St Johannes	3	21	—	—	—	—	—	614	43	2.0	1,434	733	—	2,167	
Uusikirkko — Nykyrka ..	2	5	—	—	—	—	—	7	11	2.2	465	155	—	620	
Viipurin maas. — Viborgs lf.	8	58	—	—	—	—	—	938	148	2.5	5,584	5,657	—	11,241	
<i>Kymnän kihlakunta. Kymmene härad.</i>															
Kymi — Kymmene .....	2	3	—	—	—	—	—	75	6	2.0	187	100	—	287	
Virolahti — Vederlaks .....	1	25	—	—	—	—	—	574	5	0.2	655	540	—	1,195	
<i>Lappeen kihlakunta. Lappvesi härad.</i>															
Lappee — Lappvesi .....	1	17	—	—	—	—	—	485	32	1.9	1,213	3,520	—	4,733	
<i>Jääskän kihlakunta. Jääskis härad.</i>															
Jääski — Jääskis .....	1	14	—	—	—	—	—	71	16	1.1	342	—	—	342	
Kirvu — Kirvus .....	1	2	—	—	—	—	—	447	2	1.0	351	427	—	778	
Ruokolahti — Ruokolaks ..	4	12	—	—	—	—	—	438	14	1.2	1,454	939	—	2,393	
Yhteensä — Summa	23	157	—	—	—	—	—	3,649	277	1.8	11,685	12,071	—	23,756	
<b>Mikkelin lääni. — S:t Michels län.</b>															
<i>Mikkelin kihlakunta. S:t Michels härad.</i>															
Hirvensalmi .....	1	35	—	—	—	—	—	1,249	15	0.4	425	320	—	745	
<i>Juvan kihlakunta. Jokkas härad.</i>															
Haukivuori .....	1	2	—	—	—	—	—	1,029	9	4.5	2,195	2,873	—	5,068	
Puumala .....	1	10	—	—	—	—	—	700	10	1.0	416	165	—	581	
<i>Rantasalmen kihlakunta. Rantasalmi härad.</i>															
Kangaslampi .....	1	3	—	—	—	—	—	255	18	6.0	1,566	1,382	—	2,948	
Kerimäki .....	1	2	—	—	—	—	—	316	3	1.5	1,483	1,043	—	2,526	
Rantasalmi .....	1	2	—	—	—	—	—	154	2	1.0	75	106	—	181	
Yhteensä — Summa	6	54	—	—	—	—	—	3,703	57	1.1	6,160	5,889	—	12,049	

## Luettelo

vuosina 1919—1923 päätetyistä tilusvaihtoista kunnittain.

---

## Förteckning

över åren 1919—1923 avslutade ägobyten kommunvis.

---

Lääni, kihlakunta ja kunta Län, härad och kommun	Toimitusten luku — Antal förrättningar	Toimituksen alkaessa oli Vid förrättningens vidtagande förefunnos				Tilusalaa ha Ägovidd ha				Kustannuksia, Smk. Kostnader, Fmk.															
		tilloja ja palstatiloja lgsenheter och parceller	korppia — torp	mäkintu-alueita backsgårdsmråden	muuta vuokra-alueita andra legoområden	viljeltyä maata — odlad mark	metsemaita — skogsmark	ylleensä — summa	vesii — vatten	förrättningsingenjörrens arvode	varsinaisesta jaosta för själva skiftet	muuta kustannuksia jaon johdosta övrige kostnader i följd av skiftet	ylleensä — summa												
<i>Raaseporin kihlakunta. Raseborgs härad.</i>													<b>Uudenmaan lääni. — Nylands län.</b>												
Bromarv .....	3	6	—	—	—	—	6	—	—	1,150	310	—	1,460												
Degerby .....	3	6	—	—	—	—	21	—	—	1,065	100	—	1,165												
Karja — Karis .....	2	4	—	—	—	—	112	—	—	860	300	—	1,160												
Karjalohja — Karislojo ...	4	9	—	—	—	—	12	—	—	1,065	160	—	1,225												
Pohja — Pojo .....	1	3	—	—	—	—	4	—	—	120	213	—	333												
Tenhola — Tenåla .....	1	2	—	—	—	—	31	—	—	—	100	—	100												
<i>Lohjan kihlakunta. Lojo härad.</i>																									
Espoo — Esbo .....	6	13	—	—	—	—	40	—	—	1,875	400	50	2,325												
Kirkkonummi — Kyrkslätt	8	18	—	—	—	—	31	—	—	1,719	515	50	2,284												
Lohja — Lojo .....	8	16	—	—	—	—	83	—	—	3,105	1,140	35	4,280												
Nummi — Nummis .....	4	10	—	—	—	—	240	—	—	2,168	1,195	—	3,363												
Pusula .....	2	4	—	—	—	—	3	—	—	1,000	225	—	1,225												
Siuntio — Sjundeå .....	1	2	—	—	—	—	1	—	—	50	10	—	60												
Vihti — Vichtis .....	15	30	—	—	—	—	128	—	—	3,644	742	20	4,406												
<i>Helsingin kihlakunta. Helsinge härad.</i>																									
Askola .....	2	7	—	—	—	—	3	—	—	245	—	—	245												
Helsingin pitäjä — Helsinge	11	22	—	—	—	—	17	24	—	3,405	495	—	3,900												
Hyvinkää .....	3	6	—	—	—	—	1	—	—	833	332	—	1,165												
Mäntsälä .....	1	2	—	—	—	—	17	—	—	100	—	30	130												
Nurmijärvi .....	4	8	—	—	—	—	6	—	—	1,122	560	—	1,682												
Sipoo — Sibbo .....	5	9	—	—	—	—	29	—	—	1,323	340	—	1,663												
Tuusula — Tusby .....	5	12	—	—	—	—	20	—	—	1,415	360	—	1,775												
<i>Pernajan kihlakunta. Pernå härad.</i>																									
Anjala .....	2	4	—	—	—	—	15	—	—	628	212	—	840												
Elimäki — Elimä .....	5	15	—	—	—	—	173	—	—	1,514	1,127	—	2,641												
Iitti — Iittis .....	2	5	—	—	—	—	6	—	—	476	350	—	826												
Jaala .....	1	8	—	—	—	—	39	—	—	381	—	—	381												
Kuusankoski .....	1	2	—	—	—	—	1	—	—	500	38	—	538												
Lappträsk .....	3	6	—	—	—	—	23	—	—	894	80	—	974												
Liljendal .....	1	2	—	—	—	—	3	—	—	321	50	—	371												
Myrskylä — Mörskom ...	2	4	—	—	—	—	2	—	—	833	100	—	933												
Orimattila .....	6	15	—	—	—	—	153	—	—	2,275	1,530	—	3,805												
Pernaja — Pernå .....	4	8	—	—	—	—	22	—	—	1,841	218	—	2,059												
Ruotsinpyhtää — Strömfors	1	3	—	—	—	—	42	—	—	350	275	—	625												
Yhteensä — Summa	117	261	—	—	—	—	1,284	24	—	36,277	11,527	185	47,989												

Lääni, kihlakunta ja kunta Län, härad och kommun	Toimitusten luku — Antal förrättningar	Toimituksen alkaessa oli Vid förrättningens vidtagande förefunnos				Tilusala ha Ägovidd ha			Kustannuksia, Smk. Kostnader, Fmk.			
		tiloja ja palstatiloja lghenheter och parceller	torppia — torp	maki- ja puu-alueita backstuguumråden	muuta vuokra-alueita andra legoområden	viihetyä maata — odlad mark	metsemaita — skogsmark	yhteensä — sammt	vesiä — vatten	toimitusinsinöörin palkkio förrättningensingenjörens arvode	varsinaisesta josta för själva skiftet	muuta kustannuksia josta johdosta övriga kostnader i följd av skiftet
<b>Turun ja Porin lääni. — Åbo och Björneborgs län.</b>												
<i>Vehmaan kihlakunta.</i> <i>Vehmo härad.</i>												
Lokala — Lokalaks .....	1	2					13		700	80		780
<i>Mynämäen kihlakunta.</i> <i>Virmo härad.</i>												
Mietoinen — Mietois .....	2	8					109		620	230		850
Mynämäki — Virmo .....	5	14					103		1,508	353	70	1,931
Nauvo — Nagu .....	1	2					1		250	110		360
Rymättylä — Rimito .....	1	2					3		160	20		180
<i>Piikkiön kihlakunta.</i> <i>Piikkis härad.</i>												
Kaarina — S:t Karins .....	3	7					184		865	110	30	1,005
Kaksikerta .....	1	2					1		157	40	20	217
Karuna .....	1	2					1		310	135		445
Kuusisto — Kustö .....	1	2					15		192	50		242
Paimio — Pemar .....	4	10					47		1,389	322	30	1,741
Parainen — Pargas .....	1	2					13		522	300		822
Piikkiö — Piikkis .....	6	13					183		2,459	590		3,049
<i>Halikon kihlakunta.</i> <i>Halikko härad.</i>												
Halikko .....	1	2					21		150	40		190
Kiikala .....	1	2					4		350	100		450
Kisko .....	1	2					412		400	150		550
Perniö — Bjärnä .....	8	19					1,194		3,012	592	124	3,728
Suomusjärvi .....	3	8					90		495	20	171	686
Uskela .....	3	5					256		492	130		622
<i>Uvilan kihlakunta.</i> <i>Ulfby härad.</i>												
Ahlainen — Hvittisbofjärd .....	4	9					223		386	1,139	340	1,865
Eura .....	2	4					22		250		105	355
Eurajoki — Euraminne ..	1	2					12		184	72		256
Hinnerjoki .....	1	2					1		157		43	200
Kullaa — Kulla .....	2	6					42		451	226		677
Luvia .....	1	2					3		73	25		98
Nakkila .....	1	3					46		162	50		212
Uvila — Ulfby .....	2	4					78		653	273		926
<i>Ikaalisten kihlakunta.</i> <i>Ikalis härad.</i>												
Hämeenkyrö — Tavastkyrö ..	2	4					5		310	20	25	355
Ikaalinen — Ikalis .....	1	2					2		100	30	50	180
Kihniö .....	1	2					1		250			250
Viljakkala .....	2	7					17		300			300



Lääni, kihlakunta ja kanta Län, härad och kommun	Toimitusten luku — Antal förretningar	Toimituksen alkaessa oli Vid förretningens vidtagande förefunnos				Tilusalaa Ägovidd ha				Kustannuksia, Smk. Kostnader, Fmk.			
		tiloja ja palstatiloja längheter och parceller	torppia — torp	mukitupa-alueita backstugumarkden	muuta vuokra-alueita andra legområden	viljelyä maata — odlad mark	metsemaita — skogsmark	yhteensä — summa	vesiä — väten	toimitusinsinöörin palkkio örättningsingenjörens arvode	varsinaisesta postista för siltva skiffet	muuta kustannuksia ja or johdosta övriga kostnader i följd av skiffet	yhteensä — summa
<i>Tyrvään kihlakunta. Tyrväs härad.</i>													
Karkku .....	1	2	—	—	—	—	1	—	105	44	—	149	
Kiikka .....	1	2	—	—	—	212	—	996	—	—	—	996	
Mouhijärvi .....	1	2	—	—	—	8	—	120	20	—	—	140	
Suodenniemi .....	1	5	—	—	—	1	—	200	50	—	—	250	
Suoniemi .....	1	2	—	—	—	1	—	97	71	—	—	168	
Tyrvää — Tyrväs .....	6	14	—	—	—	706	—	1,292	289	314	—	1,895	
<i>Loimaan kihlakunta. Loimijoki härad.</i>													
Alastaro .....	3	6	—	—	—	31	—	620	310	—	—	930	
Huittinen — Hvittis .....	9	18	—	—	—	80	—	1,372	323	439	—	2,134	
Kokemäki — Kumo .....	1	3	—	—	—	1,560	—	820	—	130	—	950	
Köyliö — Kjulo .....	2	5	—	—	—	6	—	—	—	—	—	—	
Loimaa — Loimijoki .....	2	4	—	—	—	46	—	200	60	—	—	260	
Punkalaidun — Pungalaitio .....	2	5	—	—	—	9	—	428	100	27	—	555	
Säkylä .....	1	3	—	—	—	35	—	117	—	—	—	117	
Vampula .....	1	2	—	—	—	2	—	91	—	25	—	116	
<i>Maskun kihlakunta. Masku härad.</i>													
Lieto — Lundo .....	1	3	—	—	—	12	—	600	—	100	—	700	
Maaria — S:t Marie .....	3	16	—	—	—	851	—	4,141	120	200	—	4,461	
Marttila — S:t Märten .....	1	2	—	—	—	22	—	317	100	—	—	417	
Nousiainen — Nousis .....	4	8	—	—	—	43	—	1,402	170	130	—	1,702	
Pöytyä — Pöytis .....	1	3	—	—	—	27	—	300	60	—	—	360	
Raisio — Reso .....	2	7	—	—	—	19	—	1,050	20	270	—	1,340	
Rusko .....	2	4	—	—	—	55	—	480	80	—	—	560	
Tarvasjoki .....	2	4	—	—	—	241	—	601	225	—	—	826	
Vahto .....	1	2	—	—	—	12	—	250	80	—	—	330	
Yläne .....	1	2	—	—	—	263	—	250	—	—	—	250	
<b>Yhteensä — Summa</b> .....	<b>114</b>	<b>281</b>	—	—	—	—	—	<b>7,345</b>	—	<b>33,156</b>	<b>7,329</b>	<b>2,643</b>	<b>43,128</b>
<i>Ahvenanmaan kihlakunta. Ålands härad.</i>													
Föglö .....	1	2	—	—	—	—	—	7	—	—	—	—	
<i>Ruoveden kihlakunta. Ruovesi härad.</i>													
Juupajoki .....	3	6	—	—	—	—	—	3	1,044	—	—	1,044	
Kuru .....	1	7	—	—	—	—	—	72	200	120	—	320	
Orivesi .....	2	4	—	—	—	—	—	28	288	20	—	308	
Ruovesi .....	3	6	—	—	—	—	—	17	786	285	—	1,071	
Teisko .....	6	16	—	—	—	—	—	287	1,239	665	—	1,904	
Vilppula .....	4	8	—	—	—	—	—	18	1,040	435	—	1,475	
<b>Ahvenanmaan maakunta. — Landskapet Åland.</b>													
<b>Hämeen lääni. — Tavastehus län.</b>													

Lääni, kihlakunta ja kunta Län, härad och kommun	Toimituksen luku — Antal förändringar	Toimituksen alkaessa oli Vid förrättningens vidtagande förefunnos				Tilusalaa ha Ägovidd ha			Kustannuksia, Smk. Kostnader, Fmk.			
		tiloja ja palstatiloja hengenheer och parcelles	torppia — topp	niittipa-alueita bräcksögarområden	muia vuokra-alueita andra legområden	viljeltyä maata — odlad mark	metsemaita — skogsmark	yhteensä — summa	vesiä — vatten	toimintasuojien palkkio förtäringsskjöldens arvode	varsinaisesta jaosta för själva skiftet	muia kustannuksia jaon johdosta övriga kostnader i följd av skiftet
<i>Pirkkalan kihlakunta. Birkkala härad.</i>												
Kangasala .....	9	17	—	—	—	—	1,213	—	5,300	3,890	50	9,240
Lempäälä .....	3	7	—	—	—	—	54	—	1,052	230	—	1,282
Messukylä — Messuby .....	3	6	—	—	—	—	6	—	953	440	—	1,393
Pirkkala — Birkkala .....	11	24	—	—	—	—	53	—	2,755	1,535	150	4,440
Pälkäne .....	1	2	—	—	—	—	1	—	300	55	40	395
Vesilahti — Vesilaks .....	5	17	—	—	—	—	393	—	1,420	540	—	1,960
Ylöjärvi .....	3	6	—	—	—	—	804	73	2,344	2,905	—	5,249
<i>Tammelan kihlakunta. Tammela härad.</i>												
Kalvola .....	1	2	—	—	—	—	16	—	141	112	—	253
Somero .....	2	8	—	—	—	—	150	—	765	1,384	—	2,149
Sääksmäki .....	1	2	—	—	—	—	1	—	700	320	—	1,020
Tammela .....	2	5	—	—	—	—	82	—	150	70	—	220
Urjala — Urdiala .....	4	8	—	—	—	—	27	—	1,105	250	15	1,370
<i>Hauhon kihlakunta. Hauho härad.</i>												
Hattula .....	5	13	—	—	—	—	15	—	1,024	263	—	1,287
Hauho .....	7	17	—	—	—	—	666	—	2,480	1,344	19,920	23,744
Hausjärvi .....	2	4	—	—	—	—	3	—	360	141	—	501
Hämeenlinnan maas. — Ta- vastehus lf. ....	2	4	—	—	—	—	1	—	911	160	250	1,321
Janakkala .....	3	7	—	—	—	—	107	—	960	440	32	1,432
Loppi — Loppis .....	2	4	—	—	—	—	19	—	229	70	—	299
Vanaja — Vänä .....	1	3	—	—	—	—	641	—	451	90	—	541
<i>Jämsän kihlakunta. Jämsä härad.</i>												
Jämsä .....	2	7	—	—	—	—	26	—	320	415	518	1,253
Luopioinen — Luopiois .....	1	3	—	—	—	—	316	—	860	320	140	1,320
Längelmäki .....	1	2	—	—	—	—	1	—	300	120	—	420
<i>Hollolan kihlakunta. Hollola härad.</i>												
Hollola .....	1	2	—	—	—	—	1	—	141	36	—	177
Kärkölä .....	2	6	—	—	—	—	15	—	1,202	420	—	1,622
Lammi — Lampis .....	4	8	—	—	—	—	11	—	1,456	440	—	1,896
Padasjoki .....	1	2	—	—	—	—	1	—	364	70	—	434
Yhteensä — Summa	98	233	—	—	—	—	5,048	73	32,640	17,585	21,115	71,340
<i>Rannan kihlakunta. Stranda härad.</i>												
Uusikirkko — Nykyrka .....	2	4	—	—	—	—	3	—	424	108	—	532
Viipurin maas. — Viborgs lf.	8	16	—	—	—	—	72	—	1,773	472	85	2,330
<b>Viipurin lääni. — Viborgs län.</b>												

Lääni, kihlakunta ja kunta Län, härad och kommun	Toimitusten luku — Antal förrättningar	Toimituksen alkaessa oli Vid förrättningens vidtagande förefunnos				Tilusalaa ha Ägoviidd ha			Kustannuksia, Smk. Kostnader, Fmk.			
		tiloja ja palstatiloja liggerheter och parceller	torppia — torp	muuta vuokra-alueita andra legområden	niikittupa-alueita backstugumråden	viljeltyä maata — odlad mark	metshaita — skogsmark	yhteensä — summa	vesiä — vatten	toimitusinsinöörin palkkio förrättningsingenjörrens arvode	varsinaisesta jaosta för själva skiffet	muuta kustannuksia jaon johdosta övriga kostnader i följd av skiffet
<i>Kymen kihlakunta. Kymmene härad.</i>												
Kymi — Kymmene	6	18	—	—	—	—	127	—	1,467	442	—	1,909
Miehikkälä	1	2	—	—	—	—	13	—	140	77	—	217
Pyhtää — Pyttis	2	4	—	—	—	—	5	4	470	173	—	643
Sippola	5	11	—	—	—	—	42	—	1,148	425	—	1,573
Vehkalahti — Vekkelaks	1	4	—	—	—	—	18	—	187	81	—	268
Virolahti — Vederlaks	1	2	—	—	—	—	5	—	333	102	—	435
<i>Lappeen kihlakunta. Lappvesi härad.</i>												
Lappee — Lappvesi	5	10	—	—	—	—	14	—	1,028	977	—	2,005
Taipalsaari	1	2	—	—	—	—	1	—	150	36	—	186
Valkeala	1	2	—	—	—	—	11	—	440	90	—	530
<i>Jääsken kihlakunta. Jääskis härad.</i>												
Antrea — S:t Andreae	1	2	—	—	—	—	1	—	100	20	—	120
Jääski — Jääskis	1	2	—	—	—	—	1	—	250	100	—	350
Kirvu — Kirvus	2	4	—	—	—	—	44	—	445	30	—	475
Rautjärvi	1	2	—	—	—	—	2	—	100	80	—	180
Ruokolahti — Ruokolaks	2	4	—	—	—	—	43	—	268	50	—	318
<i>Käkisalmen kihlakunta. Kexholms härad.</i>												
Käkisalmen maas. — Kexholms l.	2	4	—	—	—	—	6	—	309	—	—	309
Metsäpirtti	2	4	—	—	—	—	24	—	332	183	—	515
Pyhäjärvi	1	2	—	—	—	—	8	—	200	—	—	200
Räisälä	1	2	—	—	—	—	70	—	216	40	—	256
Sakkola	2	4	—	—	—	—	8	—	688	180	—	868
<i>Kurkijoen kihlakunta. Kronoborgs härad.</i>												
Jaakkima — Jaakimvaara	2	5	—	—	—	—	98	—	603	129	—	732
Parikkala	1	2	—	—	—	—	2	—	60	—	—	60
<i>Sortavalan kihlakunta. Sordavala härad.</i>												
Ruskeala	1	2	—	—	—	—	5	—	50	45	—	95
Sortavala — Sordavala	1	2	—	—	—	—	1	—	113	70	—	183
<i>Ayräpään kihlakunta. Ayräpää härad.</i>												
Heinjoki	1	2	—	—	—	—	185	—	388	464	—	852
Muola — Mohla	1	2	—	—	—	—	6	—	115	71	—	186
Rautu — Rautus	2	4	—	—	—	—	8	—	450	96	—	546
Valkjärvi	2	4	—	—	—	—	6	—	162	102	—	264
<b>Yhteensä — Summa</b>	<b>59</b>	<b>128</b>	<b>—</b>	<b>—</b>	<b>—</b>	<b>—</b>	<b>829</b>	<b>4</b>	<b>12,409</b>	<b>4,643</b>	<b>85</b>	<b>17,137</b>

Lääni, kihlakunta ja kunta Län, härad och kommun	Toimitusten luku — Antal förrättningar	Toimituksen alkaessa oli Vid förrättningens vidtagande förefunnos				Tilusala ha Ägovidd ha				Kustannuksia, Smk. Kostnader, Fmk.			
		tiloja ja palstatiloja längdhetter och parceller	torppia — torp	muuta vuokra-alueita andra legområden	muuta vuokra-alueita nähtävillä-alueita backstugområden	viljeltyä maata — odlad mark	metakmaita — skogsmark	yhteensä — summa	vesiä — vatten	toimitusinsinöörin palkkio förrättningsingenjörrens arvode	varainaisesta jaosta för själva skiftet	muuta kustannuksia jaon johdosta övriga kostnader i följd av skiftet	yhteensä — summa
<b>Mikkelin lääni. — S:t Michels län.</b>													
<i>Heinolan kihlakunta. Heinola härad.</i>													
Hartola — Gustaf Adolfs	2	5	—	—	—	—	16	—	180	180	—	—	360
Heinola	2	8	—	—	—	—	21	—	300	117	—	—	417
Mäntyharju	4	9	—	—	—	—	33	—	100	60	—	—	160
Sysmä	1	2	—	—	—	—	1	—	180	47	—	—	227
<i>Mikkelin kihlakunta. S:t Michels härad.</i>													
Anttola	1	2	—	—	—	—	31	—	170	66	—	—	236
Hirvensalmi	1	2	—	—	—	—	13	—	—	—	—	—	—
Kangasniemi	4	7	—	—	—	—	76	—	226	328	—	—	554
Mikkeli — S:t Michel	1	2	—	—	—	—	4	—	160	30	—	—	190
Ristiina — Kristina	1	2	—	—	—	—	2	—	285	166	—	—	451
<i>Rantasalmen kihlakunta. Rantasalmi härad.</i>													
Heinävesi	1	2	—	—	—	—	25	—	317	298	—	—	615
Kerimäki	1	2	—	—	—	—	35	—	384	430	—	—	814
Sääminki — Säaminge	1	2	—	—	—	—	42	—	300	470	—	—	770
<b>Yhteensä — Summa</b>	<b>20</b>	<b>45</b>	<b>—</b>	<b>—</b>	<b>—</b>	<b>—</b>	<b>299</b>	<b>—</b>	<b>2,602</b>	<b>2,192</b>	<b>—</b>	<b>—</b>	<b>4,794</b>
<b>Kuopion lääni. — Kuopio län.</b>													
<i>Pielisjärven kihlakunta. Pielisjärvi härad.</i>													
Pielisjärvi	2	4	—	—	—	—	37	—	513	460	—	—	973
<i>Iiomantsin kihlakunta. Iiomants härad.</i>													
Eno	1	2	—	—	—	—	185	—	—	—	—	—	—
Iiomantsi — Iiomants	1	2	—	—	—	—	90	—	—	—	—	—	—
<i>Liperin kihlakunta. Libelits härad.</i>													
Kitee — Kides	1	2	—	—	—	—	16	—	94	—	—	—	94
Kontiolahti — Kontiolaks	1	2	—	—	—	—	16	—	121	—	106	—	227
Rääkkylä — Bräkylä	1	2	—	—	—	—	6	—	187	77	—	—	264
<i>Iisalmen kihlakunta. Idensalmi härad.</i>													
Kiuruvesi	1	2	—	—	—	—	3	—	602	1,108	—	—	1,710
Lapinlahti — Lapinlaks	2	4	—	—	—	—	3	—	458	312	—	—	770
<i>Kuopion kihlakunta. Kuopio härad.</i>													
Kuopio	1	2	—	—	—	—	7	—	150	—	—	—	150
Maaninka — Maaninga	1	2	—	—	—	—	2	—	186	100	—	—	286
Pielavesi	2	4	—	—	—	—	14	—	245	165	—	—	410
Tuusniemi	2	2	—	—	—	—	2	—	90	—	—	—	90

Lääni, kihlakunta ja kunta Län, härad och kommun	Toimintien luku — Antal förrättningar	Toimituksen alkaessa oli Vid förrättningens vidtagande förefunnos				Tilusala ha Ägovidd ha				Kustannuksia, Smk. Kostnader, Fmk.			
		tiloja ja palstatiloja lägenhetet och parceller	torppia — torp	mäkintu-palaneita baekstugunomræden	andra vuokra-alueita andra legomræden	viiheltymæaata — ollad mark	metsämæita — skogsmark	yhteensä — summa	vesik — vatten	toimintusinsinööriin palkkio förrättningensingenören arvode	varsinisesta juosta för själva skiftet	muuta kustannuksia ja on johdosta övriga kostnader i följd av skiftet	yhteensä — summa
<i>Rautalammen kihlakunta. Rautalampi härad.</i>													
Hankasalmi .....	1	3	—	—	—	—	15	—	—	350	301	—	651
Leppävirta .....	1	2	—	—	—	—	1	—	—	196	85	—	281
Suonenjoki .....	1	3	—	—	—	—	25	—	—	—	—	—	—
<b>Yhteensä — Summa</b>	<b>18</b>	<b>38</b>	<b>—</b>	<b>—</b>	<b>—</b>	<b>—</b>	<b>422</b>	<b>—</b>	<b>—</b>	<b>3,192</b>	<b>2,608</b>	<b>106</b>	<b>5,906</b>
<i>Ilmajoen kihlakunta. Ilmola härad.</i>													
<b>Ilmajoki — Ilmola .....</b>	<b>4</b>	<b>8</b>	<b>—</b>	<b>—</b>	<b>—</b>	<b>—</b>	<b>17</b>	<b>—</b>	<b>—</b>	<b>1,572</b>	<b>1,365</b>	<b>—</b>	<b>2,937</b>
Jalasjärvi .....	1	2	—	—	—	—	5	—	—	50	20	—	70
Kauhajoki .....	1	2	—	—	—	—	6	—	—	160	—	—	160
Kurikka .....	3	6	—	—	—	—	26	—	—	900	150	—	1,050
<i>Närpiön kihlakunta. Närpes härad.</i>													
Lappjärd .....	1	2	—	—	—	—	2	—	—	380	70	—	450
Närpiö — Närpes .....	1	2	—	—	—	—	1	—	—	200	40	—	240
Teuva — Östermark .....	1	2	—	—	—	—	1	—	—	400	10	—	410
Övermark .....	1	2	—	—	—	—	42	—	—	350	146	—	496
<i>Korsholman kihlakunta. Korsholms härad.</i>													
Bergö .....	1	2	—	—	—	—	1	—	—	100	10	—	110
Isokyrö — Storkyro .....	7	17	—	—	—	—	75	—	—	1,032	320	—	1,352
Laihia — Laihela .....	1	2	—	—	—	—	15	—	—	100	100	—	200
Mustasaari .....	4	13	—	—	—	—	48	—	—	2,276	1,224	200	3,700
Pirttikylä — Pörtom .....	3	18	—	—	—	—	60	—	—	1,278	930	1,227	3,435
Vähäkyrö — Lillkyro .....	2	3	—	—	—	—	16	—	—	430	260	—	690
Ylistaro .....	1	2	—	—	—	—	5	—	—	210	120	—	330
<i>Lapuan kihlakunta. Lappo härad.</i>													
Alahärmä .....	2	6	—	—	—	—	13	—	—	400	190	—	590
Lapua — Lappo .....	1	2	—	—	—	—	15	—	—	—	—	—	—
Maksamaa — Maksmo .....	1	2	—	—	—	—	10	—	—	160	—	—	160
Uusikaarlebyn m. s. — Nykarleby lf. ....	1	2	—	—	—	—	2	—	—	100	100	—	200
Ylihärmä .....	2	5	—	—	—	—	1	—	—	360	120	—	480
<i>Pietarsaaren kihlakunta. Pedersöre härad.</i>													
Kannus .....	1	2	—	—	—	—	6	—	—	120	—	—	120
Lestijärvi .....	1	2	—	—	—	—	146	—	—	250	—	—	250
Perho .....	2	4	—	—	—	—	41	—	—	600	340	—	940
Ähtävä — Esse .....	1	3	—	—	—	—	59	—	—	190	230	—	420

Lääni, kihlakunta ja kunta Län, härad och kommun	Toimitusten luku — Antal förrättningar	Toimituksen alkaessa oli Vid förrättningens vidtagande förefannos				Tilusalaa ha Agovidd ha				Kustannuksia, Smk. Kostnader, Fmk.			
		tiloja ja palstatiloja lägenhetet och parceller	torppia — torp	muuta vuokra-ainetta avara legoominaken	mahtupa-alueita haektuomruden	villjetyk maata — odlad mark	metsemaita — skogsmark	yhteensä — summa	vesiä — vatten	toimitusinsinöörin palkkio förrättningensinöörrens arvode	varsinaisesta jaosta för själva skiftet	muuta kustannuksia jaon johdosta övriga kostnader i följd av skiftet	yhteensä — summa
<i>Kuortaneen kihlakunta. Kuortane härad.</i>													
Alavus — Alavo	2	4	—	—	—	—	14	—	750	305	—	1,055	
Kuortane	1	2	—	—	—	—	1	—	200	—	—	200	
Soini	1	2	—	—	—	—	56	—	97	105	—	202	
Töysä	1	2	—	—	—	—	22	—	250	—	—	250	
Virrat — Virdois	1	2	—	—	—	—	75	—	359	382	—	741	
<i>Laukaan kihlakunta. Laukas härad.</i>													
Jyväskylä	13	7	—	—	—	—	11	—	1,390	480	—	1,870	
Laukaa — Laukas	2	3	—	—	—	—	17	—	675	352	—	1,027	
Multia	1	2	—	—	—	—	1	—	176	75	—	251	
Petäjävesi	2	4	—	—	—	—	3	—	595	40	—	635	
Äänekoski	2	4	—	—	—	—	432	—	480	625	—	1,105	
<i>Viitasaaren kihlakunta. Viitasaari härad.</i>													
Karstula	3	9	—	—	—	—	224	—	428	226	—	654	
Pyлкönmäki	2	4	—	—	—	—	32	—	300	265	—	565	
Saarijärvi	2	4	—	—	—	—	6	—	485	170	—	655	
Sumiainen	1	2	—	—	—	—	2	—	300	180	—	480	
Viitasaari	1	3	—	—	—	—	3	—	400	210	—	610	
Yhteensä — Summa	79	165	—	—	—	—	1,512	—	18,925	9,490	1,657	30,072	
<i>Oulun kihlakunta. Uleå härad.</i>													
<b>Oulun lääni. — Uleåborgs län.</b>													
Haukipudas	1	2	—	—	—	—	1	—	350	20	60	430	
Ii — Ijo	2	4	—	—	—	—	2	—	125	30	—	155	
Kempele	1	4	—	—	—	—	2	—	—	—	—	—	
Kiiminki — Kiiminge	—	12	—	—	—	—	71	—	—	—	—	—	
Liminka — Limingo	4	8	—	—	—	—	36	—	951	87	228	1,266	
Lumijoki	1	4	—	—	—	—	8	—	120	25	—	145	
Oulu — Uleåborg	1	2	—	—	—	—	1	—	300	100	—	400	
Oulujoki	6	15	—	—	—	—	88	—	1,056	880	85	2,021	
Taivalkoski	1	2	—	—	—	—	17	—	400	—	40	440	
Tyrnävä	5	10	—	—	—	—	365	—	1,264	467	118	1,849	
Utajärvi	1	2	—	—	—	—	61	—	210	45	—	255	
Ylikiiiminki — Överkiiminge	2	8	—	—	—	—	7	—	—	—	—	—	
<i>Saloisten kihlakunta. Salo härad.</i>													
Alavieska	1	2	—	—	—	—	5	—	170	32	—	202	
Kalajoki	—	2	—	—	—	—	1	—	—	—	—	—	
Merijärvi	—	2	—	—	—	—	5	—	—	—	—	—	
Oulainen — Oulais	7	13	—	—	—	—	100	—	1,841	943	120	2,904	

Lääni, kihlakunta ja kunta Län, härad och kommun	Toimitusten luku — Antal förrättningar	Toimituksen alkaessa oli Vid förrättningens vidtagande förefunnos				Tilusalaa ha Ägovidd ha			Kustannuksia, Smk. Kostnader, Fmk.			
		tiloja ja palstatiltoja längdmarker och parceller	torppia — torp	mahtitupa-alueita backstuguumråden	muuta vuokra-alueita andra legområden	viihetyä maata — odlad mark	meisunaita — skogsmark	ylhteensä — summa	vesiä — vatten	toimitusinsinöörien palkkio förrättningsingenjörens arvode	varsinaisesta jaosta för själva skiftet	muuta kustannuksia ja on johdosta övriga kostnader i följd av skiftet
Paavola .....	3	8	—	—	—	—	59	—	650	185	—	835
Pattijoki .....	1	4	—	—	—	—	3	—	104	100	—	204
Rantsila — Frantsila .....	5	13	—	—	—	—	33	—	1,385	512	110	2,007
Revonlahti — Revolaks .....	—	2	—	—	—	—	9	—	—	—	—	—
Saloinen — Salois .....	2	4	—	—	—	—	9	—	300	160	—	460
Sievi .....	2	8	—	—	—	—	51	—	—	—	—	—
Siikajoki .....	1	10	—	—	—	—	77	—	200	80	—	280
Vihanti .....	1	2	—	—	—	—	5	—	150	10	30	190
<i>Haapajärven kihlakunta. Haapajärvi härad.</i>												
Haapajärvi .....	3	8	—	—	—	—	41	—	1,030	195	20	1,245
Kestilä .....	1	2	—	—	—	—	14	—	195	40	677	912
Nivala .....	4	16	—	—	—	—	93	—	1,138	327	—	1,465
Pulkkila .....	—	2	—	—	—	—	21	—	—	—	—	—
Pyhäjärvi .....	1	4	—	—	—	—	88	—	400	150	—	550
<i>Kemin kihlakunta. Kemi härad.</i>												
Alatornio — Nedertorneå ..	1	2	—	—	—	—	1	—	90	20	30	140
Karunki — Karungi .....	2	4	—	—	—	—	6	—	397	155	50	602
Kemin maas. — Kemi lf.	1	2	—	—	—	—	123	—	450	377	85	912
Tervola .....	1	2	—	—	—	—	2	—	—	—	—	—
Turtola .....	1	2	—	—	—	—	2	—	300	120	90	510
<b>Yhteensä — Summa</b>	<b>63</b>	<b>187</b>	—	—	—	—	<b>1,407</b>	—	<b>13,576</b>	<b>5,060</b>	<b>1,743</b>	<b>20,379</b>
<b>Yhdistelmä. — Sammandrag.</b>												
Uudenmaan — Nylands ..	117	261	—	—	—	—	1,284	24	36,277	11,527	185	47,989
Turun ja Porin — Åbo o. Björneborgs .....	114	281	—	—	—	—	7,345	—	33,156	7,329	2,643	43,128
Ahvenanmaan maakunta — Landskapet Åland .....	1	2	—	—	—	—	7	—	—	—	—	—
Hämeen — Tavastehus .....	98	233	—	—	—	—	5,048	73	32,640	17,585	21,115	71,340
Viipurin — Viborgs .....	59	128	—	—	—	—	829	4	12,409	4,643	85	17,137
Mikkelin — S:t Michels .....	20	45	—	—	—	—	299	—	2,602	2,192	—	4,794
Kuopion — Kuopio .....	18	38	—	—	—	—	422	—	3,192	2,608	106	5,906
Vaasan — Vasa .....	79	165	—	—	—	—	1,512	—	18,925	9,490	1,657	30,072
Oulun — Uleåborgs .....	63	187	—	—	—	—	1,407	—	13,576	5,060	1,743	20,379
<b>Yhteensä — Summa</b>	<b>569</b>	<b>1,340</b>	—	—	—	—	<b>18,153</b>	<b>101</b>	<b>152,777</b>	<b>60,434</b>	<b>27,534</b>	<b>240,745</b>



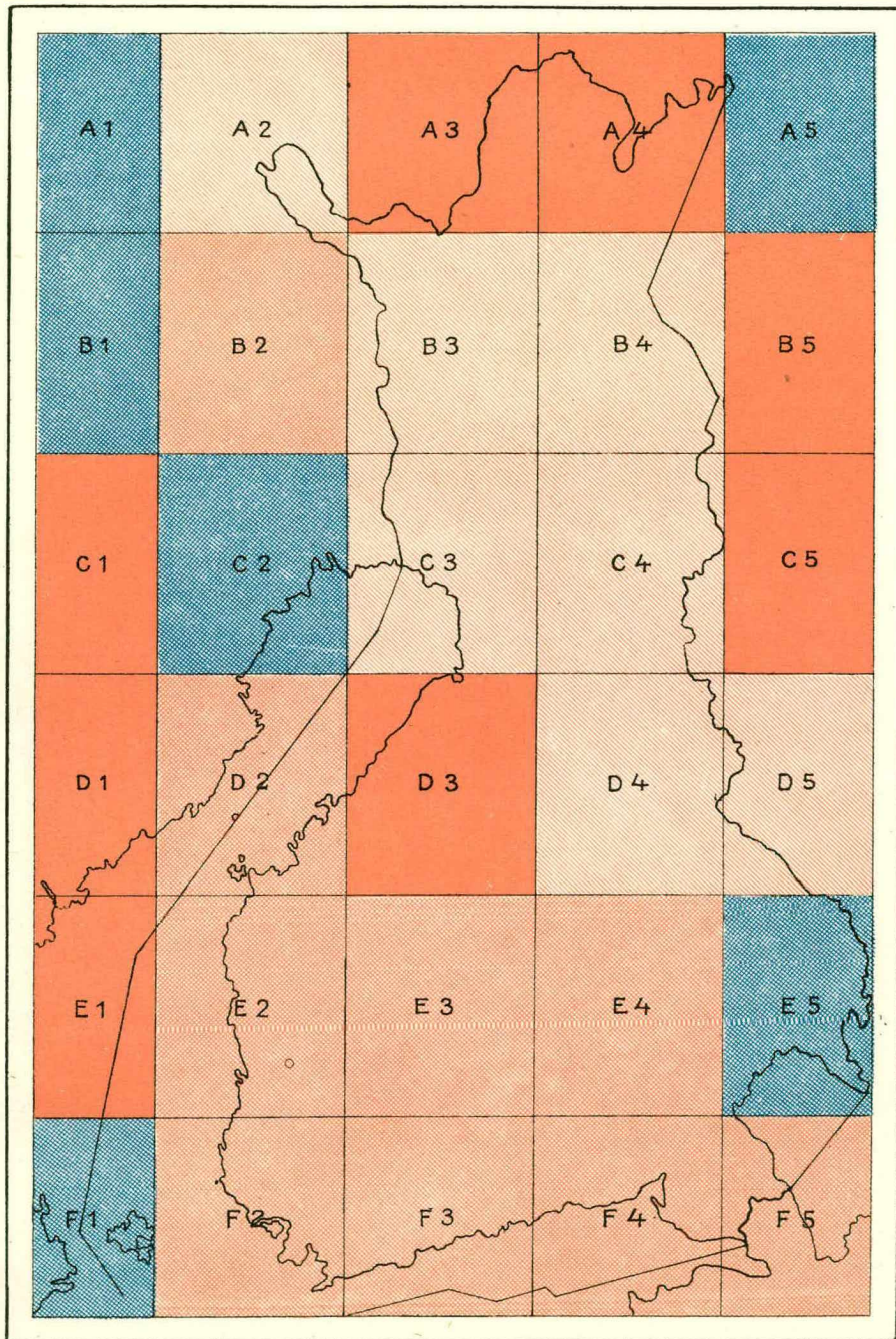












# YLEISKARTTA V. 1923 LOPUSSA GENERALKARTAN VID ÅRSSLUTET 1923



Maanmittaushallituksen kiivipaino, Helsinki, 1924

-  Ennen v 1919. painetut lehdet.  
Före år 1919 tryckta blad.
-  V. 1919 - 1923 uusina kaiverruksina ja painoksina ilmestyneet lehdet.  
Åren 1919-1923 i nygraverade upplagor utgivna blad.


-  V. 1919 - 1923 uusina korjattuina painoksina ilmestyneet lehdet.  
Under åren 1919-1923 i nya rättade upplagor utgivna blad
-  V. 1923 vuoden lopussa uusina kaiverruksina tekeillä olleet lehdet  
Vid årsslutet 1923 under arbete varande blad i nygravering.



# SUOMI FINLAND

TÄHTITIEELLISET PAIKANMÄÄRÄYKSET  
sekä tehdyt ja tekeillä olevat  
PÄÄKOLMIOMITTAUKSET  
v. 1923 lopussa

ASTRONOMISKA ORTSBESTÄMMINGAR  
samt utförda och under arbete varande  
HUVUDTRIANGULERINGAR  
vid årsslutet 1923



## SELITYS FÖRKLARING




Muiden suorittamat kolmioimiset.  
Av andra verkställda triangulationer.



Maanmittaushallituksen ennen v. 1919  
suorittamat kolmioimiset.  
Av Lantmäteristyrelsens före år 1919  
verkställda triangulationer.



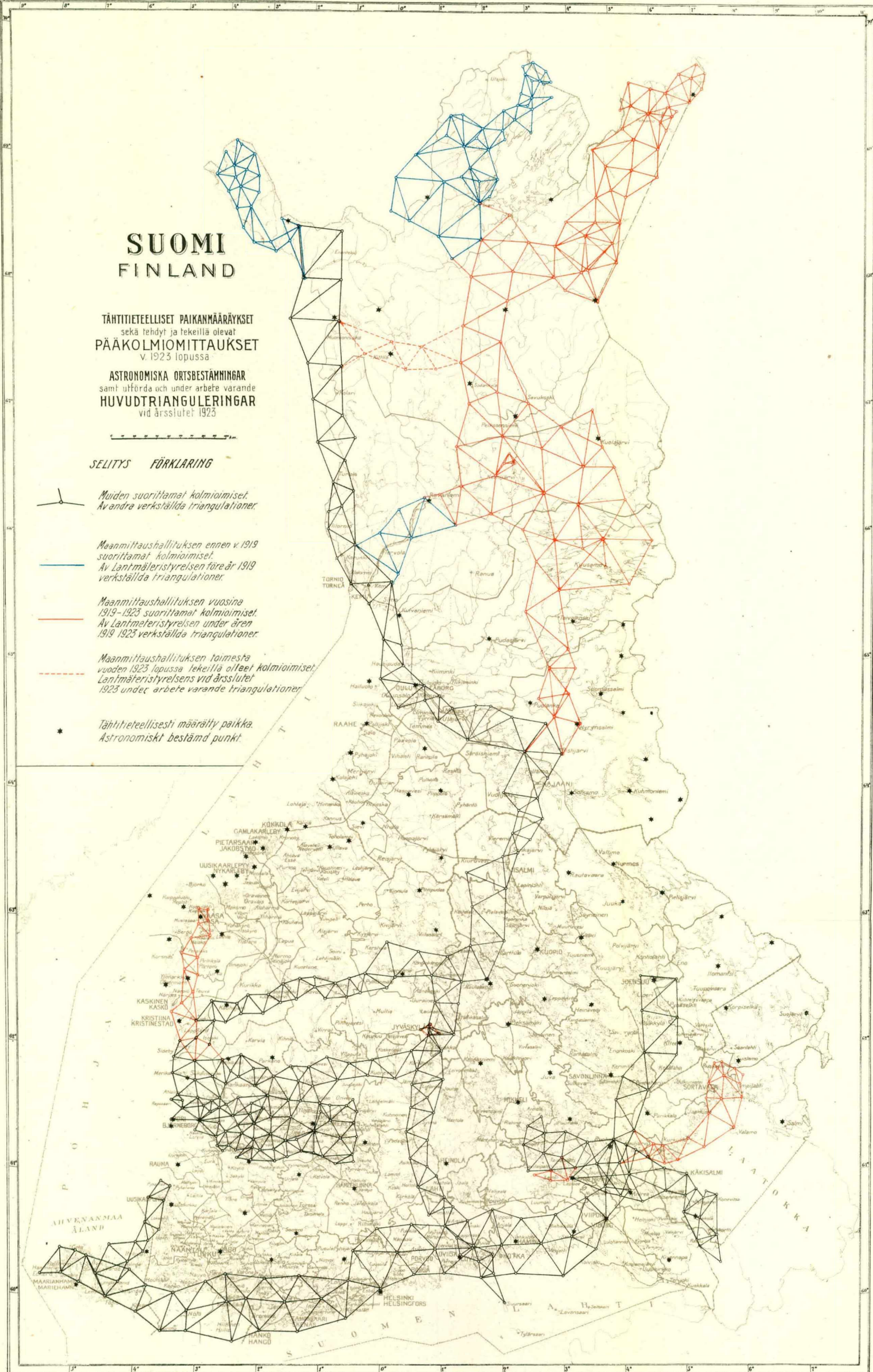
Maanmittaushallituksen vuosina  
1919-1923 suorittamat kolmioimiset.  
Av Lantmäteristyrelsens under åren  
1919-1923 verkställda triangulationer.



Maanmittaushallituksen toimesta  
vuoden 1923 lopussa tekeillä olleet kolmioimiset.  
Lantmäteristyrelsens vid årsslutet  
1923 under arbete varande triangulationer.

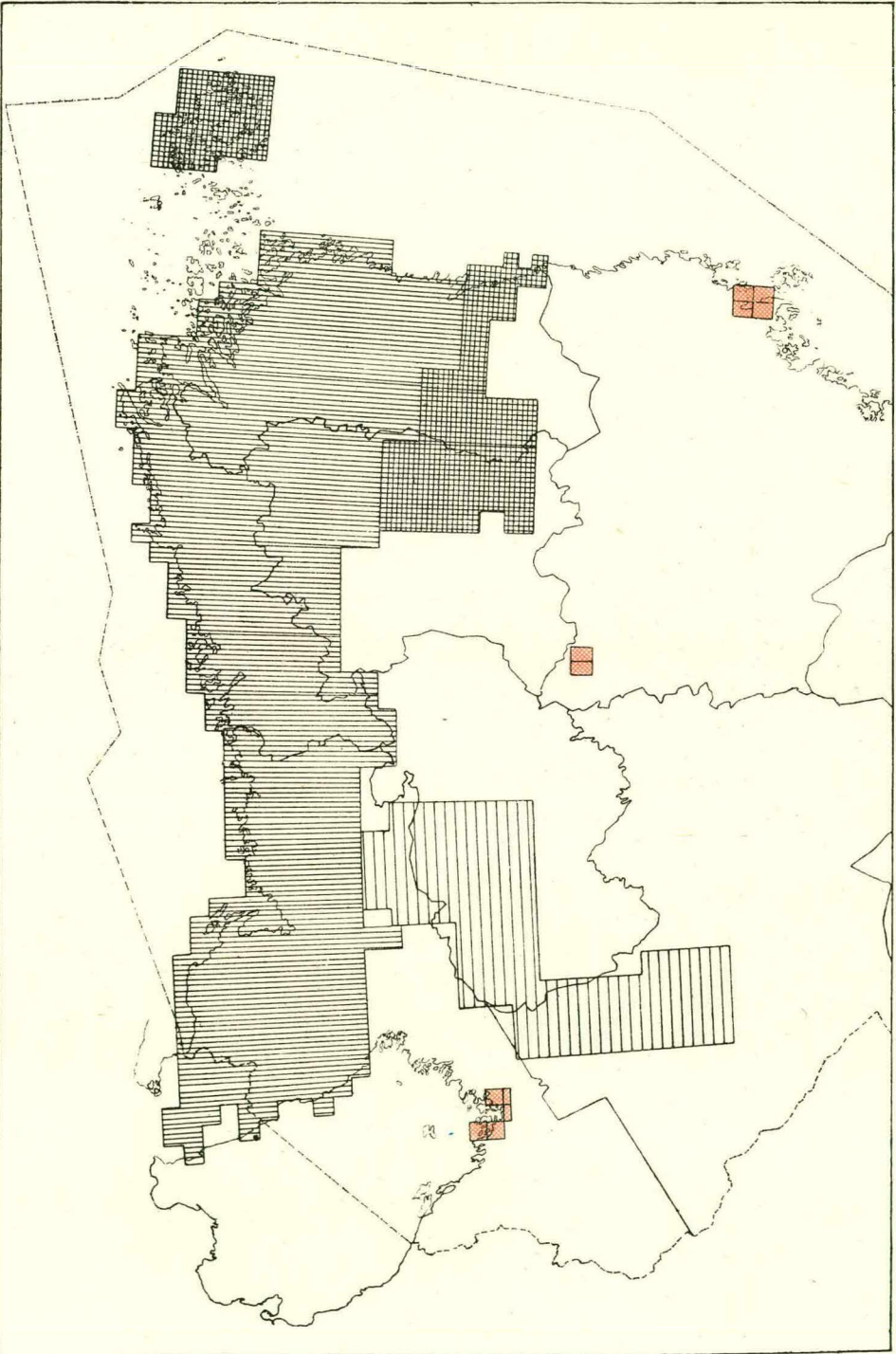


Tähtitieteellisesti määritetty paikka.  
Astronomiskt bestämd punkt.





KARTTA N:o 4  
 TOPOGRAFISET MITTAUKSET  
 TOPOGRAFISSKA MÄTNINGARNA



Vuosina 1870-1907 kaavassa  
 1:20000 tehdyt mittaukset  
 Under åren 1870-1907 i skalan  
 1:20000 verkställda mätningar



Vuosina 1908-1917 kaavassa  
 1:42000 tehdyt mittaukset  
 Under åren 1908-1917 i skalan  
 1:42000 verkställda mätningar



Vuosina 1916-1917 kaavassa  
 1:42000 tehdyt rekognosoinnit  
 Under åren 1916-1917 i skalan  
 1:42000 verkställda rekognoseringar



Vuosina 1919-1923 kaavassa  
 1:200000 tehdyt mittaukset  
 Under åren 1919-1923 i skalan  
 1:200000 verkställda mätningar




# SUOMI FINLAND

*Tilastollinen kartta  
vuoden 1923 loppuun itsenäisiksi  
tiloiksi erotetuista vuokra-alueista*

*Tehdy Maanmittaushallituksessa v.1924.*

*Statistisk karta  
över de lego-områden vilka intill  
utgången av år 1923 avskilts  
till självständiga lägenheter*

*Upprättad å Lantmäteristyrelsen år 1924.*



## Selitys. Förklaring

- Merkitsee 20 erottua torppaa  
Beleknar 20 avskilda torp
- Merkitsee 20 erottua mäkilupa-alueella  
Beleknar 20 avskilda backstuguområden

