
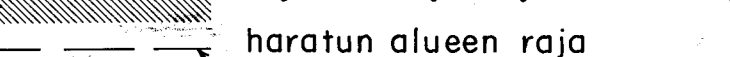
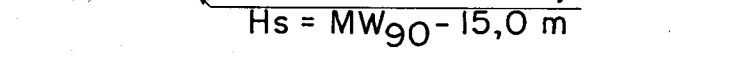


-  väyläalue- ja väylän keskilinja
-  haratun alueen raja
Hs = MW₉₀-15,0 m
-  ankkurointialue

LIITE 4/II

SAARISTOMEREN LIIKENNEJÄRJESTELYT
 Työryhmän ehdotus päivävieliin merkitsemiseksi
 merikarttoihin (osuus Turku/Naantali -
 Skälgrund)

1:50000