



Tielaitos
Vägverket

Vaasan tiepiiri

Vasa vägdistrikt

TOIMINTA- JA TALOUSSUUNNITELMA

VERKSAMHETS- OCH FINANSIERINGSPLAN

20110117
012011

1994 - 1997

Helmikuu 1994

Februari 1994


Vaasan tiepiiri
Vasa vägdistrikt

08 TIEL / VAA



**Tielaitos
Kirjasto**

Doknro: 940648
Nidenro: 940903



Jakelussa mainitut
Enligt sändlista

VAASAN TIEPIIRIN TOIMINTA- JA TALOUSSUUNNITELMA VUOSILLE 1994 -1997

Vaasan tiepiiri lähettää oheisena tiedoksenne piirin toiminta- ja taloussuunnitelman (TTS) vuosille 1994 - 1997.

Piirin toiminta vuodelle 1994 on suunniteltu piirin ja tielaitoksen keskuhallinnon välisen tuotantosopimuksen mukaisesti, mutta vuosien 1995 - 1997 suunnitelma on piirin esitys, jota ylemmät viranomaiset eivät ole käsitelleet.

Mahdolliset suunnitelmasta esitettävät lausunnot pyydetään toimittamaan viimeistään heinäkuun 1994 aikana osoitteseen: Vaasan tiepiiri, PL 93, 65101 Vaasa. Suunnitelmaan liittyvistä asioista saa lisätietoja piiristä Riku Kauraselta (961) 3264 102 ja Anders Nordströmiltä (961) 3264 120.

VERKSAMHETS- OCH FINANSIERINGSPLAN FÖR VASA VÄGDISTRIKT 1994 - 1997

Vasa vägdistrikt sänder bifogat distriktets verksamhets- och finansieringsplan för åren 1994 - 1997 till Er kännedom.

Verksamheten för år 1994 har planerats utgående från ett produktionsavtal mellan distriktet och vägverkets centralförvaltning. Planen för åren 1995 - 1997 är däremot distriktets förslag och det har inte behandlats av högre myndigheter.

Eventuella utlåtanden om planen bedes sändas före utgången av juli 1994 under adress: Vasa vägdistrikt, PB 93, 65101 Vasa. Närmare uppgifter om planen ger Riku Kauranen (961) 3264 102 och Anders Nordström (961) 3264 120.

Tiejohtaja
Vägdirektör


Juhani Salonen

Esikunnan päällikkö
Stabschef


Riku Kauranen

JAKELULISTA/SÄNDLISTA

Vaasan lääninhallitus/Länstyrelsen i Vasa län 3 kpl
 Vaasan lääninhallitus, aluekehitys- ja elinkeino-osasto 6 kpl
 Vaasan lääninhallitus, ympäristöosasto 3 kpl
 Vaasan rannikkoseudun lääninneuvottelukunnan jäsenet jäsenet/Medlem-
 marna i länsdelegation i Vasa kustområde
 Vaasan läänin seutukaavaliitto/Regionplaneförbundet för Vasa län
 Etelä-Pohjanmaan liitto
 Keski-Pohjanmaan liitto
 Svenska Österbottens Landskapsförbund r.f.
 Vaasan vesi- ja ympäristöpiiri, Vaasa
 Vaasan vesi- ja ympäristöpiiri, Seinäjoki
 Kokkolan vesi- ja ympäristöpiiri
 Liikkuva Poliisi, Vaasa, Kokkola, Seinäjoki
 Vaasan työvoimapiiri
 Vaasan TELE
 Vaasan POSTI
 Vaasan maanmittaustoimisto, Vaasa
 Etelä-Pohjanmaan maanmittaustoimisto, Lapua
 Keski-Pohjanmaan maanmittaustoimisto, Kokkola
 VR, Tampereen ratakeskus
 Vaasan rakennuspiiri
 Vaasan Sotilasläänin Esikunta
 Pohjanlahden merenkulkupiiri
 Keski-Pohjanmaan metsälautakunta
 Etelä-Pohjanmaan metsälautakunta
 Österbottens skogsnämnd
 Etelä-Pohjanmaan maaseutuelinkeinopiiri
 Vasa landsbygdsnäringsdistrikt
 Kruunupyyn lentoasema
 Seinäjoen lentoasema
 Vaasan lentoasema
 VAPO Oy, Seinäjoki
 Vaasan läänin alueen kansanedustajat
 Aho Esko
 Ala-Harja Kirsti
 Björkenheim Rose-Marie
 Jäätteenmäki Anneli
 Kallis Bjarne
 Malm Håkan
 Mäki-Hakola Pentti
 Nordman Håkan
 Norrback Ole
 Nyby Mats
 Renlund Boris
 Saari Aapo
 Urpilainen Kari
 Wahlström Jarmo
 Vihriälä Jukka
 Vehkaoja Marjatta
 Virrankoski Kyösti
 Vistbacka Raimo
 Vaasan läänin kunnat/Kommunerna inom Vasa län
 Etelä-Pohjanmaan kauppakamari
 Jakobstadsnejdens handelskammare
 Keski-Pohjanmaan kauppakamari
 Vaasan kauppakamari

Vaasan läänin tiedotusvälineet
Maarakentajain Vaasan piiriyhdistys r.y.
Ammattiautoilijain Vaasan piiriyhdistys ry.
Alajärven Puhelinosuuskunta
Vaasan läänin Puhelin Oy, Vaasa ja Seinäjoki
Kokkolan Puhelin Oy
Pietarsaaren Seudun Puhelin Oy
Vaasan Sähkö Oy
Jyllinkosken Sähkö Oy
Lapuan Sähkö Oy
Laihian Sähkö Oy
Herrfors Oy Ab
Vaasan tekn.oppilaitos
Seinäjoen tekn.oppilaitos
Vasa tekniska yrkeshögskola
Vaasan Yliopisto
Österbottens Högskola
Liikenneturva, Vaasan läänin aluetoimisto
Vaasan maakunta-arkisto
Keskushallinto ja palvelukeskukset
Tiepiirit, maakuntakonttorit

SISÄLLYSLUETTELO

INNEHÅLLSFÖRTECKNING

	Sivu/Sida
1. JOHDANTO	1
2. TIEVERKKO JA TIELIIKENNE	2
3. PIIRIN TOIMINTA VUONNA 1994	3
4. TIENPITO JA TIENPIDON RAHOITUS 1994 - 1997	4
5. HANKKEIDEN AJOITUS	5
1. INLEDNING	7
2. VÄGNÄTET OCH VÄGTRAFIKEN	8
3. DISTRIKTETS VERKSAMHET ÅR 1994	9
4. VÄGHÅLLNINGEN OCH DESS FINANSIERING 1994 - 1997	10
5. PRIORITERING AV PROJEKT	11

LIITTEET / BILAGOR

Liite/Bilaga	1	Kehittämishankkeiden toteuttamishjelma/ Förverklingsprogram för utvecklingsprojekten	13
	2	Liikenneympäristön parantamishankkeet/ Förbättring av trafikmiljön	14
	3	Rakenteen parantamishankkeet/ Konstruktionsförbättring	16
	4	Talonrakennusohjelma/ Husbyggnad	17
	5	Kunnittainen toimenpideohjelma/ Åtgärdsprogram kommunvis	18
	6	Svenskspråkiga förklaringar till förkortningarna i åtgärdsprogrammet	76
	7	Toimenpideohjelmakartta/ Åtgärdsprogramkarta	

VAASAN TIEPIIRIN TOIMINTA- JA TALOUSSUUNNITELMA 1994 - 1997

1. JOHDANTO

Tielaitoksen toiminnansuunnittelun osana kukin tiepiiri laatii vuosittain toiminta- ja taloussuunnitelman. Tämä suunnitelma käsittää vuodet 1994 - 1997.

Suunnitelman lähtökohtana ovat piirin tienpidolle asetetut tavoitteet, jotka koskevat yhteiskunnallisia vaikutuksia, toimintaa, taloudellisuutta ja tehokkuutta sekä arvio käytettävissä olevasta rahoituksesta. Tienpitoa suunnitellaan yhteiskunta- ja tiepoliittisten tavoitteiden mukaisesti. Vuoden 1994 osalta suunnitelma pohjautuu piirin ja tielaitoksen keskushallinnon väliseen tuotantosopimukseen

Tienpidon ohjelmoinnin tarkoituksena on sovittaa yhteen tienpidon tavoitteet ja muut tavoitteet piirin resurssien kanssa niin, että ne muodostavat taloudellisesti toimivan ohjelman. Toimenpideohjelman tarkoituksena on myös eri tiehankkeiden ja niiden suunnittelu- ja rakennusvaiheiden yhteensovittaminen.

Toimenpideohjelmaa ei sellaisenaan vahvisteta, koska kehittämishankkeiden rahoituksesta päätetään vasta kyseisen vuoden tulo- ja menoarvion yhteydessä ja perustienpidon töistä piirin ja keskushallinnon välisessä tuotantosopimuksessa.

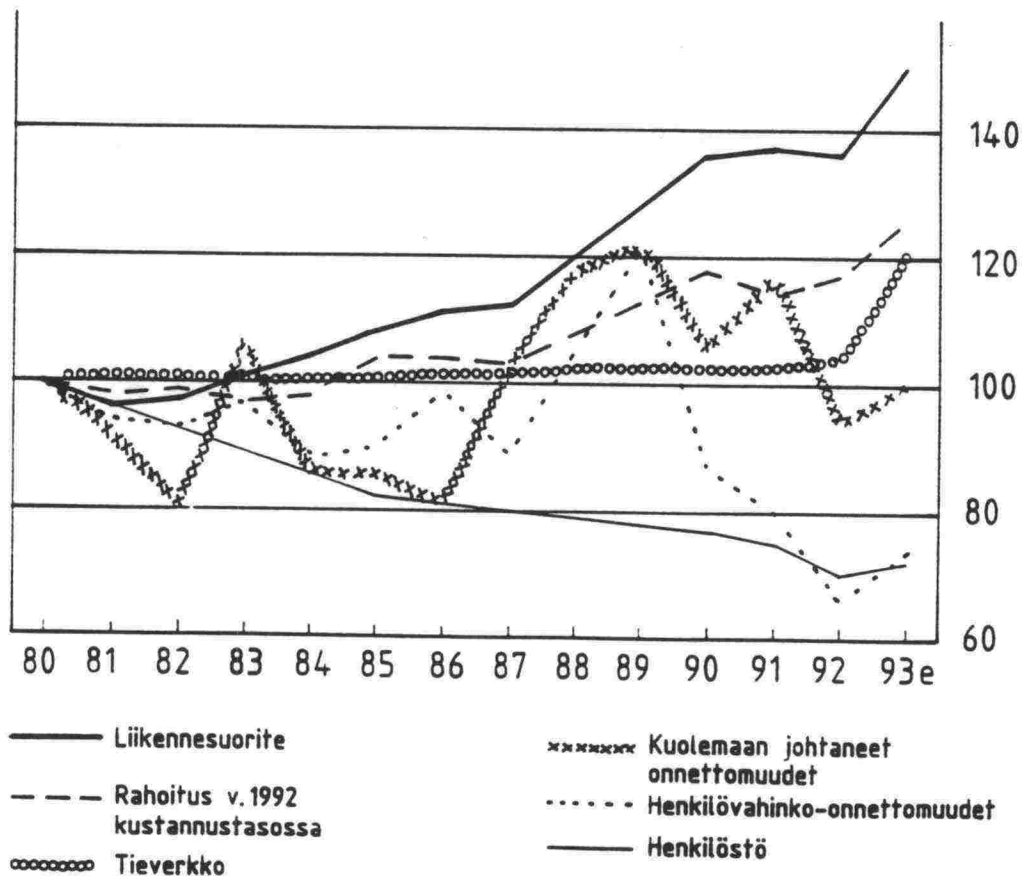
2. TIEVERKKO JA TIELIIKENNE

Vuoden 1993 alusta lukien Vaasan tiepiiri käsittää koko Vaasan läänin. Vaasan tiepiiri kasvoi n. 15 %, kun 11 kuntaa Keski-Pohjanmaan tiepiiristä siirtyi Vaasan tiepiiriin.

Koko maassa oli 1.1.1994 yleisiä teitä 77 000 km, josta piirin osuus oli 11,2 % eli 8 640 km. Teistä 62,5 % on päällystettyjä. Piirissä on 1 273 siltaa, joista 55 oli painorajoitettuja 1.1.1994.

1980-luvun lopusta lähtien tieliikenne on pysynyt lähes muuttumattomana. On kuitenkin todennäköistä, että liikenne alkaa jälleen kasvaa, kun ajat muuttuvat taloudellisesti paremmiksi. Tieliikenteen osuus henkilöliikenteestä on 93 % ja tavaraliikenteestä 68 %. Piirin osuus maan koko liikennesuoritteesta on 9,5 % eli 2 530 milj.ajon.km/vuosi.

Koko 1990-luvun alun liikenneturvallisuus on parantunut. Henkilövahinko-onnettomuudet ovat vähentyneet lähes puolella vuodesta 1989. Kuolemaan johtaneiden onnettomuuksien määrä ei valitettavasti ole vähentynyt yhtä paljon. Piirissä tapahtui vuonna 1993 alustavan tilaston mukaan 350 henkilövahinko-onnettomuutta, joissa 34 henkilöä kuoli.



Vaasan tiepiiri vuosina 1980 - 1993, 1980 = 100.
HUOM! Piirin alue muuttui 1.3.1993.

3. PIIRIN TOIMINTA VUONNA 1994

Vaasan tiepiiri on tehnyt tuotantosopimuksen tielaitoksen keskushallinnon kanssa vuodelle 1994. Sopimuksessa piiri sitoutuu hoitamaan läänin yleiset tiet sovitulla tavalla sovittuun hintaan. Sopimukseen sisältyy eri tuotteita. Jo-kaista tuotetta varten on asetettu tiettyjä laatuvaatimuksia. Mikäli laatuvaati-mukset eivät täyty, seuraa siitä hinnan alennuksia, jotka on määritelty tuote-kohtaisesti. Sopimus käsittää piirin koko toiminnan. Ylimääräiset työt voidaan rahoittaa vain lisäsopimuksin.

Tuotantosopimusmenettely liittyy osana tulosohjauksen kehittämiseen. Tielai-toksen tavoitteena on kehittyä sisäiseksi liikelaitokseksi. Tuotantosopimus ja liiketalousmuotoinen tilinpäätös otetaan käyttöön vuosien 1994 ja 1995 aika-na. Menettely selkeyttää tiepiirin ja keskushallinnon välistä tulosohjausta, jo-ta kehitetään tilaaja/tuottaja asetelman pohjalta. Tuotantosopimuksessa voi-daan paremmin kuin aikaisemmin ottaa huomioon tiepiirin lähtötilanne ja ra-hoitustarve.

Vaasan tiepiirin tuotantosopimus vuodelle 1994.

Tuote	Hinta (milj.mk)
Keskeneräiset kehittämishankkeet	113,4
Kehittämishankkeiden suunnittelu	14,3
Talvihoito	60,4
Muu hoito	31,2
Päällystettyjen teiden kunto	145,0
Sorateiden kunto	39,2
Sillat ja laiturit	19,0
Lauttaliikenne	11,0
Viranomaistehtävät	7,7
Liikenneympäristön parantaminen	78,1
Yhteensä	519,3

Samanaikaisesti tuotantosopimuksen kanssa piiri ja keskushallinto sopivat myös tulosbudjetista ja vuoden 1994 tavoitteista. Tavoitteet jakautuvat kol-meen pääryhmään.

Vaikuttavuustavoitteet

Piirin tavoite on, että yleisillä teillä tapahtuu korkeintaan 390 henkilövahinko-onnettomuutta. Parantamalla onnettomuusalttiimmat kohdat ja lisäämällä no-peusrajoituksia piirin pitäisi pystyä vähentämään henkilövahinko-onnetto-muksia ko. tiekohdilla niin, että pysyvä onnettomuusvähenemä on vähintään 5,4 kappaletta vuodessa.

Riskialttiita, pohjavesialueilla sijaitsevia sorateitä tulee päällystää ja yksi poh-javesialue on suojattava. Taajamatiet suunnitellaan ottamalla huomioon taa-jaman omat lähtökohdat. Tuotannossa selvitetään, miten rakentamisessa ja kunnossapidossa voidaan vähentää ympäristön haittavaikutuksia.

Taloudelliset tavoitteet

Toiminnallisen tuloksen on oltava vähintään 8 % ja sidotun pääoman kierto- nopeuden vähintään 1,4. Yleiskustannukset (piirikonttori) saavat olla korkeintaan 39 milj. mk ja yhteiskustannukset korkeintaan 74,5 milj.mk. Tuottavuuden ja taloudellisuuden on parannuttava vähintään 1 %.

Tukitavoitteet

Piirin laatujärjestelmätyö käynnistetään niin, että järjestelmä voidaan ottaa käyttöön vuonna 1996. Henkilökunnan hyvinvointia muutostilanteessa tuetaan kehittämällä yhteistyötä ja henkilöjohtamista sekä parantamalla osallistumismahdollisuuksia. Piirin organisaation kehittämistä jatketaan niin, että uusi organisaatio on otettavissa käyttöön 1.1.1995

4. TIENPITO JA TIENPIDON RAHOITUS 1994 - 1997

Suunnittelukaudella varat suunnataan tavoitteiden mukaisesti. Pääpaino on tiestön kunnan ja liikenneturvallisuuden parantamisessa. Piirissä rahoitus määräytyy vuosittain tuotantosopimuksessa ja mahdollisissa lisäsopimuksissa. Laitostasolla rahoitus määräytyy vuosittain valtion tulo- ja menoarviossa. Koska tielaitos on nettobudjetoitu, osa rahoituksesta tulee maksullisesta toiminnasta. Nettobudjetoinnin osuus rahoituksesta on noin yksi prosentti.

Vuoden 1994 ensimmäisessä lisäbudjetissa (elvytyspaketissa) on tiepiirille myönnetty tervetullutta lisärahoitusta. Elvytyspaketin avulla tiepiirin rahoitus pysyy edellisvuosien tasolla. Paketin vaikutus vuonna 1994 on 49 miljoonaa markkaa ja vuonna 1995 109 miljoonaa markkaa.

KUSTANNUKSET (Mmk)	Tr.ind. 130	1994	1995	1996	1997
YLEISKUSTANNUKSET					
*HALLINTO		39,0	38,5	38,5	38,0
*TUTKIMUS- JA KEHITTÄMISTOIMINTA		0,0	0,0	0,0	0,0
PERUSTIENPIDON KUSTANNUKSET					
*HOITO		99,9	100,0	100,0	100,0
*KUNNOSTUS		104,6	105,0	105,0	105,0
*PERUSKORJAUKSET		81,6	59,9	65,4	67,1
*LIIKENNEYMPÄRISTÖN PARANTAMINEN		125,1	175,2	119,9	103,4
*HANKEKOHTAINEN SUUNNITTELU		19,5	20,0	20,0	20,0
*LAUTTA- JA LOSSIHANKINNAT		0,0	0,0	0,0	0,0
TIEVERKON KEHITTÄMISEN KUSTANNUKSET					
*PÄÄTEIDEN KEHITTÄMINEN		104,2	40,0	100,0	105,0
*MUIDEN TEIDEN KEHITTÄMINEN		22,0	33,0	45,0	30,0
*HANKEKOHTAINEN SUUNNITTELU		10,6	11,0	11,0	11,0
MAA-AINESVARASTOJEN MUUTOS		-1,0	-1,0	0,0	0,0
TYÖLLISYSHANKKEIDEN KUSTANNUKSET		9,3	10,0	10,0	10,0
MAA-ALUEIDEN HANKINTA JA TIELAIN MUK.KORV.		21,0	25,0	20,0	20,0
MAKSULLISEN TOIMINNAN ERILLISKUSTANNUKSET		2,0	2,5	2,5	2,5
SISÄINEN PALVELUTOIMINTA		0,2	0,2	0,2	0,2
KUSTANNUKSET YHTEENSÄ		638,0	619,3	637,5	612,2
LASKENNALLISET VÄHENNYSERÄT					
*POISTOT		-15,9	-18,0	-18,0	-18,0
*KOROT		-7,6	-8,0	-8,0	-8,0
MENOT YHTEENSÄ		614,5	593,3	611,5	586,2
JAKSOTETTAVAT KÄYTTÖMAISUUSINVESTOINNIT					
*RAKENNUKSET		4,7	5,1	4,1	5,0
*KALUSTO(EI LAUTAT)		11,0	11,0	11,0	11,0
RAHOITUSTARVE		630,2	609,4	626,6	602,2

RAHOITUS (Mmk)	1994	1995	1996	1997
TUOTANTOSOPIMUS JA LISÄSOPIMUKSET	590,8	563,0	581,9	557,8
MAA-ALUEIDEN HANKINTA JA TIELAIN MUK. KORV	21,0	18,0	18,0	18,0
TYÖLLISYYSRAHA	9,3	10,0	10,0	10,0
ULKOPUOLINEN RAHOITUS	1,5	9,4	7,7	7,4
MAKSULLISEN TOIMINNAN TULOT	2,2	2,8	2,8	2,8
MUUT TULOT	6,0	6,0	6,0	6,0
SISÄISEN PALVELUTOIMINNAN TULOT	0,2	0,2	0,2	0,2
RAHOITUS YHTEENSÄ	631,0	609,4	626,6	602,2

5. HANKKEIDEN AJOITUS

Toimenpideohjelmaan otettavien hankkeiden valinta ja ajoitus määräytyvät tienpidolle asetetuista tavoitteista. Muutoksia aikaisempiin ohjelmiin verrattuna aiheuttavat lisäksi rahoituksen muuttuminen, suunnitelmavalmius sekä tien kunnossa, liikenteessä ja liikenneturvallisuuudessa tapahtuneet muutokset. Edelleenkin jatkuva alhainen kustannustaso ja vuoden 1994 ensimmäinen lisäbudjetti ovat mahdollistaneet muutaman hankkeen aikaistamisen.

Pienten hankkeiden ajoitukseen vaikuttavat edellä mainitun lisäksi pyrkimys toteuttaa ne mahdollisimman taloudellisesti ja tehokkaasti yhtä aikaa muiden rakennushankkeiden tai päällysteiden kunnostustöiden yhteydessä.

Vuosi 1994 perustuu piirin keskushallinnon kanssa tehtyyn tuotantosopimukseen. Vuosien 1995 - 1997 suunnitelma sitävastoin on piirin esitys eivätkä sitä ole muut viranomaiset käsitelleet.

Yhtään hanketta ei ole siirretty ohjelmakauden ulkopuolelle. Ohjelmaan on lisätty lähinnä liikenneympäristön parantamis-, rakenteen parantamis- ja silta-hankeita. Kokonaan uusina hankkeina on ohjelmassa mukana entisestä Keski-Pohjanmaan piiristä siirtyneet hankkeet.

VERKSAMHETS- OCH FINANSIERINGSPLAN FÖR VASA VÄGDISTRIKT 1994 - 1997

1. INLEDNING

Som en del av vägverkets verksamhetsplanering uppgör varje vägdistrikt årligen en verksamhets- och finansieringsplan. Denna plan omfattar åren 1994 - 1997.

Utgångspunkten för planen är de mål som distriktet uppställt för de samhälleliga effekterna, verksamheten, lönsamheten och effektiviteten samt uppskattningen av den finansiering som man har till sitt förfogande. Vaghållningen planeras i enlighet med de samhälls- och trafikpolitiska målsättningarna. För år 1994 baserar sig planen på ett produktionsavtal mellan distriktet och vägverkets centralförvaltning.

Avsikten med åtgärdsplaneringen är att koordinera vaghållningens målsättningar och övriga mål med distriktets resurser till ett ekonomiskt genomförbart program. Avsikten med åtgärdsprogrammet är också att koordinera olika vägprojekt och deras planerings- och byggnadsskeden.

Åtgärdsprogrammet som sådant fastställs inte, eftersom finansieringen av utvecklingsprojekt slås fast först i samband med ifrågavarande års statsbudget och finansieringen av basvaghållningsprojekt i produktionsavtalet mellan distriktet och centralförvaltningen.

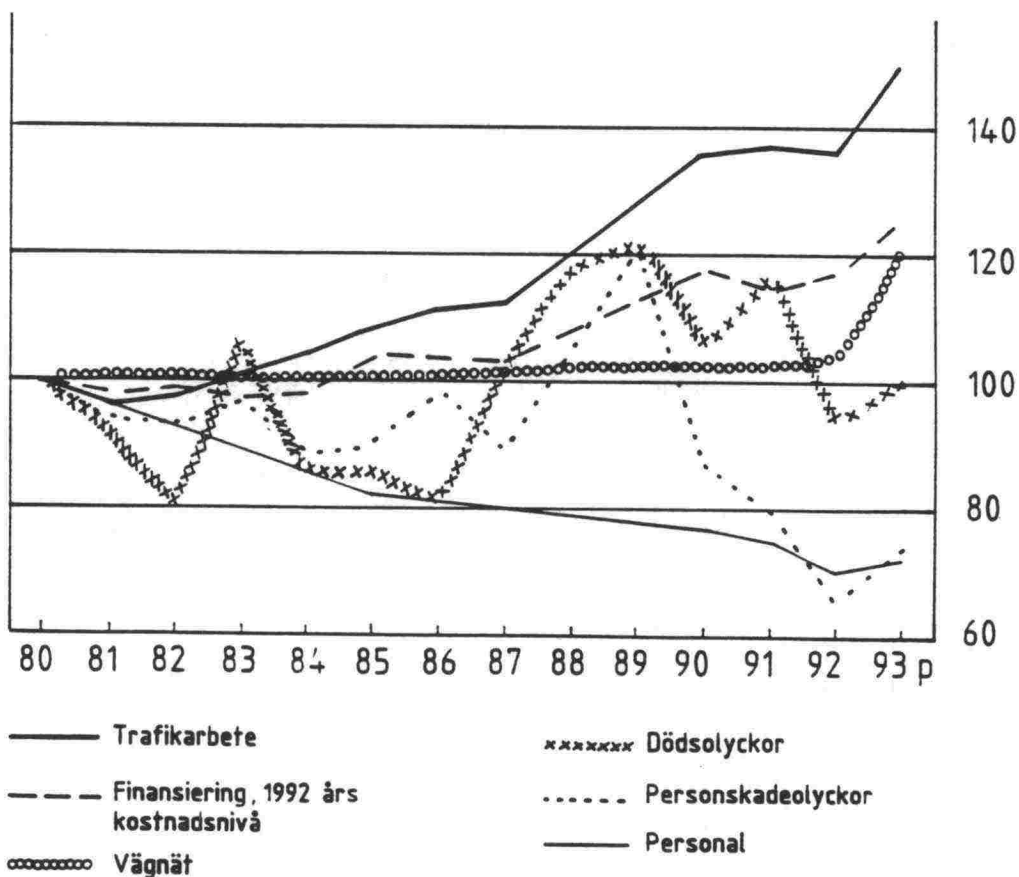
2. VÄGNÄTET OCH VÄGTRAFIKEN

Från och med år 1993 omfattar Vasa vägdistrikt hela Vasa län. I och med införlivandet av 11 kommuner från Mellersta Österbottens vägdistrikt växte Vasa vägdistrikt med ca 15 %.

I hela landet finns det 77000 km allmänna vägar, varav distriktets andel är 11,2 % eller 8640 km. Av de allmänna vägarna är 62,5 % belagda. I distriktet finns 1273 broar av vilka 55 var viktbegränsade 1.1.1994.

Sedan slutet av 1980-talet har vägtrafiken varit så gott som oförändrad. Vid ekonomiskt bättre tider är det dock troligt att trafiken igen börjar växa. Vägtrafikens andel av persontrafiken är 93 % och av godstrafiken 68 %. Distriktets andel av landets totala trafikarbete är 9,5 % eller 2530 milj.bilkm/år.

Under hela början av 1990-talet har trafiksäkerheten märkbart förbättrats. Personskadeolyckorna har närapå halverats sedan år 1989. Antalet dödsolyckor har tyvärr inte minskat i samma omfattning. År 1993 skedde i distriktet enligt preliminär statistik 350 personskadeolyckor och 34 personer förolyckades.



Vasa vägdistrikt åren 1980 - 1993, 1980 = 100.
OBS! Distriktets gränser ändrades 1.3.1993.

3. DISTRIKTETS VERKSAMHET ÅR 1994

Vasa vägdistrikt har ingått ett produktionsavtal med vägverkets centralförvaltning för år 1994. I avtalet förbinder sig distriktet att till ett fastställt pris sköta de allmänna vägarna i länet på överenskommen sätt. Avtalet består av olika produkter. För varje produkt finns särskilda kvalitetskrav. Om kraven inte uppfylls straffas distriktet med nedsatta priser som definieras produktvis. Avtalet omfattar distriktets hela verksamhet och extra jobb kan endast finansieras med tilläggsavtal.

Produktionsavtalen är ett led i utvecklandet av vägverkets resultatstyrning. Vägverkets mål är att utvecklas till ett internt affärsverk. Produktionsavtalet och ett affärsmässigt bokslut tas i bruk åren 1994 och 1995. Resultatstyrningen mellan distriktet och centralförvaltningen klargörs och utvecklas mot beställare och utförare. I produktionsavtalet kan man bättre än tidigare ta i beaktande distriktets utgångsläge och finansieringsbehov.

Produktionsavtalet för år 1994.

Produkt	Pris (milj.mk)
Halvfärdiga utvecklingsprojekt	113,4
Planeringen av utvecklingsprojekt	14,3
Vinterservice	60,4
Övrig service	31,2
Belagda vägarnas skick	145,0
Grusvägarnas skick	39,2
Broar och bryggor	19,0
Färjtrafiken	11,0
Myndighetsutgifter	7,7
Förbättring av trafikmiljön	78,1
Sammanlagt	519,3

Jämsides med produktionsavtalet uppgjorde distriktet tillsammans med centralförvaltningen en resultatbudget och målsättningar för år 1994. Målsättningen indelades i tre huvudgrupper.

Trafiksäkerheten och miljön

Distriktets målsättning är att det på de allmänna vägarna sker högst 390 personskadeolyckor. Genom att förbättra de mest trafikfarliga platserna och införa hastighetsbegränsningar bör distriktet uppnå en beständig minskning av personskadeolyckorna på ifrågavarande platser med minst 5,4 st/år. De mest riskfyllda grusvägarna (som saltas) på grundvattenområdena bör beläggas och ett grundvattenområde bör skyddas. Tätortsvägarna planeras utgående från tätortens egna utgångspunkter. Inom produktionen utreds hur de negativa miljöeffekterna inom byggandet och underhållet kan minskas.

Ekonomiska målsättningar

Rörelseresultatet bör vara minst 8 % och det bundna kapitalets omsättningshastighet minst 1,4. De allmänna kostnaderna (distriktskontoret) får vara högst 39 miljoner mark och de gemensamma kostnaderna högst 74,5 miljoner mark. Produktiviteten bör förbättras med minst 1 %.

Stödmål

Arbetet med distriktets kvalitetssystem påbörjas så att systemet kan tas i bruk år 1996. För att understöda personalens välbefinnande utvecklas det interna samarbetet och möjligheterna att delta i utvecklingsprocessen förbättras. Utvecklandet av distriktets organisation utvecklas så att den nya organisationen kan tas i bruk 1.1.1995.

4. VÄGHÅLLNINGEN OCH DESS FINANSIERING 1994 - 1997

Medlen riktas i enlighet med de uppställda målen. Huvudvikten läggs på vägnätets skick och trafiksäkerheten. Distriktets finansiering bestäms årligen i produktionsavtalet och i möjliga tilläggsavtal. För hela landet bestäms vägverkets finansiering årligen i statsbudgeten. Emedan vägverket är nettobudgeterat betyder det att en del av finansieringen kommer från avgiftsbelagd verksamhet. Denna verksamhet täcker ca. en procent av distriktets totala finansieringsbehov.

I den första tilläggsbudgeten för år 1994 (stimulanspaketet) har distriktet tilldelats en mycket välkommen tilläggsfinansiering. Med hjälp av stimulanspaketet bibehålls distriktets finansiering på samma nivå som tidigare. Stimulanspaketets inverkan för år 1994 är 49 miljoner mark och för år 1995 109 miljoner mark.

KOSTNADER (Mmk)	Vägb.ind. 130	1994	1995	1996	1997
ALLMÄNNA KOSTNADER					
*ADMINISTRATION		39,0	38,5	38,5	38,0
*UNDERSÖKNING OCH UTVECKLING		0,0	0,0	0,0	0,0
BASVÄGHÅLLNINGENS KOSTNADER					
*UNDERHÅLL		99,9	100,0	100,0	100,0
*ISTÄNDSÄTTNING		104,6	105,0	105,0	105,0
*GRUNDFÖRBÄTTRINGAR		81,6	59,9	65,4	67,1
*FÖRBÄTTRING AV TRAFIKMILJÖN		125,1	175,2	119,9	103,4
*PLANERING		19,5	20,0	20,0	20,0
*ANSKAFFNING AV FÄRJOR		0,0	0,0	0,0	0,0
KOSTNADERNA FÖR UTVECKLING AV VÄGNÄTET					
*UTVECKLING AV HUVUDVÄGAR		104,2	40,0	100,0	105,0
*UTVECKLING AV ÖVRIGA VÄGAR		22,0	33,0	45,0	30,0
*PLANERING		10,6	11,0	11,0	11,0
FÖRÄNDRING AV MARKTÄKTSFÖRRÅDEN		-1,0	-1,0	0,0	0,0
KOSTNADERNA FÖR SYSSELSÄTTNINGSPROJEKTEN		9,3	10,0	10,0	10,0
ANSKAFFN. AV MARKOMRÅDEN OCH ERSÄTTNINGAR		21,0	25,0	20,0	20,0
AVGIFTSBELAGD SERVICE		2,0	2,5	2,5	2,5
INTERN SERVICE		0,2	0,2	0,2	0,2
KOSTNADER SAMMANLAGT		638,0	619,3	637,5	612,2
KALKYLMÄSSIGA AVDRAGSPOSTER					
*AVSKRIVNINGAR		-15,9	-18,0	-18,0	-18,0
*RÄNTOR		-7,6	-8,0	-8,0	-8,0
UTGIFTER SAMMANLAGT		614,5	593,3	611,5	586,2
PERIODISERADE ANLÄGGNINGSinVESTERINGAR					
*BYGGNADER		4,7	5,1	4,1	5,0
*MATERIEL (EJ FÄRJOR)		11,0	11,0	11,0	11,0
FINANSIERINGSBEHOV		630,2	609,4	626,6	602,2

FINANSIERING (Mmk)	1994	1995	1996	1997
PRODUKTIONSAVTAL	590,8	563,0	581,9	557,8
ANSKAFFN. AV MARKOMRÅDEN OCH ERSÄTTNINGAR	21,0	18,0	18,0	18,0
SYSSELSÄTTNING	9,3	10,0	10,0	10,0
UTOMSTÄENDE FINANSIERING	1,5	9,4	7,7	7,4
INKOMSTER AV DEN AVGIFTSBELAGDA VERKSAMHETEN	2,2	2,8	2,8	2,8
ÖVRIGA INKOMSTER	6,0	6,0	6,0	6,0
INTERNA SERVICENS INKOMSTER	0,2	0,2	0,2	0,2
FINANSIERING SAMMANLAGT	631,0	609,4	626,6	602,2

5. PRIORITERING AV PROJEKT

Valet och prioriteringen av projekt som tas med i åtgärdsprogrammet bestäms av målsättningarna för väghållningen. Förändringar jämfört med tidigare program förorsakas dessutom av förändringar i finansieringen, planeberedskapen och förändringarna i vägens skick, trafiken och trafiksäkerheten. Kostnadsnivån som fortsättningsvis är låg och stimuleringspaketet har gjort det möjligt att tidigarelägga några projekt.

På prioriteringen av små projekt inverkar förutom ovannämnda också strävan att genomföra dem så ekonomiskt och effektivt som möjligt i samband med iståndsättningen av beläggningen eller andra byggnadsprojekt.

År 1994 baserar sig på distriktets produktionsavtal med centralförvaltningen. Planen för åren 1995 - 1997 är däremot distriktets förslag och den har inte behandlats av andra myndigheter.

I planen har inget projekt flyttats ut från planeperioden. De nya projekten i planen är projekt som i första hand förbättrar trafikomgivningen eller vägens konstruktion. I planen finns även några nya broprojekt. Helt nya är också de projekt som kommit i samband med införlivandet av 11 kommuner från före detta Mellersta Österbottens distrikt.

TIELAITOS, Vaasan tiepiiri
VÄGVERKET, Vasa vägdistrikt

TOIMINTA JA TALOUSSUUNNITELMA 1994 - 1997
VERKSAMHETS OCH FINANSIERINGSPLAN 1994 - 1997

**KEHITTÄMISHANKKEIDEN TOTEUTTAMISOHJELMA
FÖRVERKLINGSPROGRAM FÖR UTVECKLINGSPROJEKTEN**

Käynnissä olevat hankkeet / Påbörjade projekt

Tr.ind./vägb.ind. 130

Nro Nr	Tie Väg	Hankkeen nimi Projektets namn	Kust.arvio Kostn.förs. (MMK)	Käyt. Anv.	1994	1995	1996	1997
152	64	Munakan sillan kohta	23,6	21,1	2,5			
185	67	Rintalanmäki-Itikka	69,2	66,7	3,0			
12	3	Helsingby-Pitkämäki	182,0	132,1	43,0	6,9		
17	3	HPR-Jalasjärvi	79,0	24,3	41,5	13,2		
26	66	Alavuden liittymä	24,5	10,3	14,2			
33	663	Kauhajoen keskusta	26,0	11,0	12,0	3,0		
410	724	Raippaluodon silta	105,0		10,0	30,0	45,0	20,0
		Yhteensä			126,2	53,1	45,0	20,0

Piirin esitys ohjelmakauden aikana alkavista hankkeista
Distriktets förslag till nya projekt under planeperioden

Nro Nr	Tie Väg	Hankkeen nimi Projektets namn	Kust.arvio Kostn.förs. (MMK)
105	8	Sepänkylän ohikulkutie	165,0
25	64	Seinäjoen pohjoinen ohikulkutie	117,0
49	67	Seinäjoen itäinen ohikulkutie	158,0
35	67	Ilmajoen eritasoliittymä	22,4
66		Kokkolan satamatie	22,6
107		Tiukka-Kristiinankaupunki	23,0
39	717	Vaasa-Höstvesi	40,0

TIELAITOS, Vaasan tiepiiri
VÄGVERKET, Vasa vägdistrikt

TOIMINTA- JA TALOUSSUUNNITELMA 1994 - 1997
VERKSAMHETS- OCH FINANSIERINGSPLAN 1994 - 1997

02.03.1994

Liikenneympäristön parantaminen
Förbättring av trafikomgivningen

TR-IND: 130

VÄGB.IND.: 130

NRO	TIE	HANKKEEN NIMI	KUST.ARVIO	KÄYTT	1994	1995	1996	1997	JÄÄ
NR	VÄG	PROJEKTETS NAMN	KOSTN.FÖRSL.	ANVÄNT		(MMK)			KVAR
219		PIENET HANKKEET, LIITTYMIEN PARANTAMINEN	16.9	0.1	1.5	1.5	1.5	1.5	10.8
205		PIENET HANKKEET, KESTOPÄÄLLYSTETIEN LEVEN	15.1				7.3	1.0	6.8
220		PIENET HANKKEET, TAAJAMIEN TURVAL JÄRJEST	12.0			3.0	3.0	3.0	3.0
217		PIENET HANKKEET, TIEVALAISTUS	8.0	1.9	1.5	1.5	1.5	1.5	0.1
215		PIENET HANKKEET, ERIKOISKULJETUKSET	6.1	2.5	0.9	0.9	1.2	0.6	0.0
221		PIENET HANKKEET, VALAISTUKSEN UUSIMINEN	4.4	2.6	0.5	0.5	0.5	0.5	-0.2
308		VARATYÖT, LIIKENNETURVALLISUUS	10.0		1.5	1.5	2.0	2.0	3.0
214		PIENET HANKKEET, HIRVIAIDAT	3.4	1.4	0.5	0.5	0.5	0.5	0.0
3066	PT 17289	PIIRON-POLVENKYLÄN PT	4.2	1.8	0.4	0.8	1.2		0.0
40	MT 7245	NORRA VALLGRUND-SÖDERUDDEN	19.9	11.3	8.6				-0.0
5460	VT 8	PIISPANMÄKI-VITIKKA	9.2	7.5	0.8				0.9
6000	MT 740	VAASAN P.R. - KAUSTINEN, KAUSTISEN KLJ.	9.2	2.4	6.8				0.0
5607	MT 710	VATPAKKA-KOSKELA	5.6	0.6	5.0				0.0
5362	MT 739	JEPUAN ASEMAN KOHDALLA	4.8	1.4	3.5				-0.1
5606	VT 8	KUNIN KEVYEN LIIKENTEEN JÄRJESTELYT	3.9	0.4	3.4				0.1
3258	PT 17107	KAUHAJOKI-KAINASTO	2.1	0.4	0.5	1.2			0.0
5304	MT 741	LÖVÖ-PÄNNÄINEN JK+PP	1.9	1.2	0.8				-0.1
3086	PT 17747	MULLOLAN-SAARENPÄÄN PT	1.2	0.9	0.3				0.0
5463	VT 8	KOVJOKI	0.9	0.0	0.9				-0.0
3319	PT 17941	KIV-PÖRKENÄS	0.5	0.1	0.1	0.3			0.0
5309	KT 66	MÄKISEN MÄKI YTJ	0.4	0.2	0.2				0.0
44	MT 749	YKSPIHLAJA-PIISPANMÄKI	35.0		9.0	22.0	4.0		0.0
107	VT 8	LÄLBY-LAPVÄÄRTTI	31.0		8.0	19.0	4.0		0.0
4810	KT 67	KIVISAAREN LIITTYMÄ	30.0		9.0	21.0			0.0
101	MT 349	OSTOLANTIE	23.0		6.0	14.0	3.0		0.0
4809	MT 697	ROVEKSEN ERITASOLIITTYMÄ	18.0		7.0	11.0			0.0
5604	VT 3	VALLINTIE-LAIHIAN ASEMAN TIE	17.3		6.5	10.8			0.0
159	PT 17610	YLISTARON KESKUSTA	14.5		6.5	8.0			0.0
5166	PT 17815	LAPPAJÄRVEN KESKUSTA	8.5		3.8	4.7			0.0
5395	MT 700	ILMAJOEN SISÄÄNTULOTIEN PARANTAMINEN	8.2		3.8	4.4			0.0
54	MT 665	TIUKKA-MYRKKY	6.2		3.0	3.2			0.0
5200	KT 67	KURIKANKYLÄ-PITKÄMÖ	6.1		2.4	3.7			0.0
5396	MT 692	JALASJÄRVEN KESKUSTA	5.0		5.0				0.0
5402	MT 662	LÄLBY-KRISTIINANKAUPUNKI JK+PP	3.6		1.0	2.6			0.0
5318	KT 64	RAPAKUJA-ASEMANTIE	3.1		1.0	2.1			0.0
3075	PT 17822	ALSKAT-KÖKLOT PT	3.0		1.0	2.0			0.0
6030	KT 85	KT 64 KANNUKSEN KESKUSTA	2.8		0.8	2.0			0.0
6027	PT 18009	MARINKAINEN - VUOLLE	2.5		1.0	1.5			0.0
3346	MT 6991	MIKKILÄ-LÄNSIRANTA	1.5		1.5				0.0
3310	PT 17787	BERTBYN PT	1.2		1.2				0.0
3344	MT 741	PURMOJÄRVI-PELLINEN	1.2		1.2				0.0
5379	PT 17795	KOIVULAHTI-KOSKÖ	1.2		0.4	0.8			0.0
3255	MT 6992	SALMI-VASUNMÄKI	1.0		1.0				0.0
5609	VT 16	VT 16 KIVINIEMEN LIITTYMÄ	1.0		1.0				0.0
106	MT 720	ISOKYRÖ-HIIRIPELTO	0.8		0.8				0.0
3108	MT 7273	HIRVLAX-KANTLAX	0.8		0.8				0.0
3013	MT 7091	NIEMISVESI-REIJO	0.7		0.7				0.0
5397	PT 17183	TEUVAN KESKUSTA	0.6		0.6				0.0
3119	PT 17419	STUBBHAGENIN PT	0.5		0.5				0.0
5482	MT 717	HÖSTVEDEN JK+PP	0.5		0.5				0.0
6029	MT 775	KANNUKSEN LIITTYMÄ	0.5		0.5				0.0
3340	PT 17800	KAUPINKANGAS POHJAV.	0.4		0.4				0.0
3341	PT 17409	SALONMÄKI POHJAV.	0.4		0.4				0.0
5608	MT 724	GRÖNVIK-ALSKAT KEV.LIIK.VÄYLÄ	0.4		0.4				0.0

NRO NR	TIE VÄG	HANKKEEN NIMI PROJEKTETS NAMN	KUST.ARVIO KOSTN.FÖRSL.	KÄYT ANVÄNT	1994	1995	1996 (MMK)	1997	JÄÄ KVAR
5424	MT 6741	SUNDOM-ÖJBERG	0.3		0.3				0.0
3345	PT 17866	KLOBBSKAT	0.2		0.2				0.0
5615	PT 17959	KRUUNUPYYN KESKUSTA	0.2		0.2				0.0
5205	MT 749	STAFFANSNÄS-FURUHOLMEN	17.0			3.8	7.5	5.7	0.0
	14 PT 17894	EVIJÄRVEN KESKUSTA	12.1			2.9	9.2		0.0
5361	MT 6741	SULVAN KESKUSTA	9.1			4.0	5.1		0.0
	34 MT 7048	KIVINIEMI-SAARENKANGAS	8.3			3.8	4.5		0.0
5208	PT 17663	SÖDERFJÄRDENIN PAIKALLISTIE	8.1			4.0	4.1		0.0
5618	MT 740	KUKKOLA-ÄNTTIKANGAS	7.0			3.0	4.0		0.0
5207	VT 16	PIHLAJAKANGAS-ALAKYLÄ	4.7			0.9	3.8		0.0
5302	MT 711	PORSBACKA-LAITILA	4.3			1.1	3.2		0.0
5210	PT 17845	KORTESJÄRVEN KESKUSTAN TIET	4.2			1.8	2.4		0.0
6003	MT 775	VT 8 - KÄRMEKALLIO KLJ.	2.7			1.9	0.8		0.0
6004	VT 13	MÖTTÖSEN KLJ.	1.9			0.9	1.0		0.0
5471	MT 679	MT 679 VIAS-PRÄSTGÅRDEN	1.8			0.5	1.3		0.0
3343	MT 7231	KAURAJÄRVI POHJAV.	0.9			0.9			0.0
5319	PT 17374	JOUPPILAN TASORISTEYS	0.8			0.8			0.0
3342	PT 17603	LAPINMÄKI POHJAV.	0.4			0.4			0.0
	27 MT 718	VÄHÄKYRÖ-KOSKEBY	16.6				4.7	9.4	2.5
	32 MT 7263	SÄRKIMO-ÖSTERÖ	11.7				5.7	6.0	0.0
	46 VT 3	KYLÄNPÄÄ-PERÄLÄ	9.2				4.9	4.3	0.0
6001	VT 13	VETELIN TAAJAMAJÄRJESTELYT	8.1				3.3	4.8	0.0
	76 MT 665	MYRKKY-PERÄLÄ	8.0				4.7	3.3	0.0
5420	KT 64	ASEMANTIE-KAINASTO	6.4				2.7	3.7	0.0
5103	PT 17487	MÄENPÄÄ-HAAVISTO	4.8				1.6	3.2	0.0
5201	PT 17487	KUORTANEEN KESKUSTA	4.7				2.4	2.3	0.0
5313	VT 8	PIRTTIKYLÄN LIITTYMÄT	4.7				2.0	2.5	0.2
5619	VT 3	VT3 SAARI-TUISKULA	4.0				2.0	2.0	0.0
5370	MT 717	TERVAJOEN KOHDALLA	3.9				3.9		0.0
5612	PT 17786	YLIHÄRMÄN KESKUSTA	3.0				1.0	2.0	0.0
5611	PT 17483	NURMON KESKUSTA	2.5				1.0	1.5	0.0
5473	MT 717	VÄHÄNKYRÖN KESKUSTA	1.9				1.9		0.0
5610	MT 1767	ISONKYRON KESKUSTA	0.8				0.8		0.0
5321	PT 17191	TURJAN TASORISTEYS	0.7				0.7		0.0
4806	MT 740	KAUHAVA-VUORENMAA	19.0					8.0	11.0
4807	MT 6961	SYDÄNMAA-SAARIJÄRVI	18.0					4.0	14.0
	88 MT 7056	JOKIVARSI-KILLINKOSKI	15.0					5.0	10.0
	188 MT 6761	SKARPÄNGSVÄGEN	8.3					3.3	5.0
	50 PT 17935	KOLPIN KESKUSTA	7.3					3.8	3.5
6002	PT 18080	KANNUKSEN SISÄÄNTULOTIE	7.2					0.9	6.3
5617	VT 8	KOIVULAHTI-VALLVIK KEV.LIIK.VÄYLÄ	7.0					3.0	4.0
	117 MT 697	SOININ KESKUSTA	6.3					3.0	3.3
5204	MT 727	MUNSALAN KESKUSTA	5.5					1.7	3.8
	119 MT 710	KESKIKYLÄN KOHDALLA	4.8					2.4	2.4
5388	VT 3	RUTO-HELSINGBY	4.1					1.0	3.1
5404	MT 712	KUREJOKI-ALAJÄRVI JK+PP	4.1					1.6	2.5
5167	KT 66	HONKIMÄEN RAMPPI	2.1					2.1	0.0
4805	VT 8	VT8 LÄNGÄMINNE JK+PP	1.5					1.5	0.0
5375	PT 17367	HIRVELÄN TASORISTEYS	0.8					0.8	0.0
					125.1	175.2	119.9	103.4	95.9

TIELAITOS, Vaasan tiepiiri
VÄGVERKET, Vasa vägdistrikt

TOIMINTA- JA TALOUSSUUNNITELMA 1994 - 1997
VERKSAMHETS- OCH FINANSIERINGSPLAN 1994 - 1997

02.03.1994

Rakenteen parantaminen
Konstruktionsförbättring

TR-IND: 130
VÄGB.IND.: 130

NRO	TIE	HANKKEEN NIMI	KUST.ARVI	KÄYT	1994	1995	1996	1997	JÄÄ
NR	VÄG	PROJEKTETS NAMN	KOSTN.FÖRSL.	ANVÄNT		(MMK)			KVAR
1000		R-TOIMIALAN SEKALAISET KUSTANNUKSET	49.7	24.0	3.8	3.8	3.8	3.8	10.5
301		VARATYÖT, SORARP	25.0		5.0	5.0	5.0	5.0	5.0
1100		YKSITYISTEIDEN KUNTOONPANOYÖT	13.5		2.0	2.0	2.0	2.0	5.5
5435	MT 740	SAUNA-AHO-EVIJÄRVI	12.5	10.1	2.5				-0.1
16	MT 723	POUTTULA-UNTAMALA	11.7	8.6	3.8				-0.7
6005	MT 740	TOHOLAMPI - SIEVI	14.9	6.4	6.0	2.5			0.0
171	MT 687	KYLÄNPÄÄ-PYÖRNI	14.0	7.6	6.4				-0.0
5436	KT 67	VOLTTI-KEPPO	11.6	0.5	11.1				-0.0
178	MT 706	SUOKONMÄKI-VIRANPERÄ	9.6	4.3	5.3				-0.0
9052	MT 7175	SKATILA BRO	4.9	1.8	3.0				0.1
9117	PT 17947	PRÄSTBRO	3.3	0.0	3.3				-0.0
9163	MT 6632	OHRILUOMAN SILTA	2.7	0.9	1.8				-0.0
5613	PT 17777	KOSKELA-KALKKITEHDAS	2.4	0.3	2.1				-0.0
5422	VT 8	BENNÄS-KOKKOLA	29.0		5.0			10.0	14.0
5474	KT 64	JALASJÄRVI-SEINÄJOKI	19.5		8.0	11.5			0.0
6006	KT 85	KÄLVIÄ-ESKOLA	18.2		5.7	7.5	5.0		0.0
64	VT 8	PIRTTIKYLÄ-KOLNEBACKEN	17.3		2.0	6.0	9.3		0.0
94	MT 740	KORTESJÄRVI-SAUNA-AHO	9.9		4.7	5.2			0.0
9000	VT 16	PAAKKARIN SILTA	5.8		2.7	3.1			0.0
3298	MT 724	GERBY-RAIPPALUOTO	5.0		5.0				0.0
9180	MT 6732	LOSSILAITURIT	0.5		0.5				0.0
6008	PT 18037	KÄÄRMEJOEN SILTA KP-446	0.4		0.4				0.0
6012	PT 18037	VINTTURIN SILTA, KP-445	0.4		0.4				0.0
6009	PT 18037	KOLAN SILTA KP-447	0.4		0.4				0.0
15	MT 694	PERÄSEINÄJOKI-HPR	36.7			9.0	8.5		19.2
110	MT 7251	SEPÄNKYLÄ-KARPERÖ	8.8			4.0	4.8		0.0
5614	VT 8	LÄLBY-BÄCKLIDEN	8.5			8.5			0.0
9121	PT 17721	BJÖRKBACKAN SILTA	0.9			0.9			0.0
9120	PT 17803	NUOLIKOSKEN SILTA	0.3			0.3			0.0
9155	PT 17533	SÖDERLUNDSBRO	0.3			0.3			0.0
9122	PT 17763	ISOJOEN SILTA	0.3			0.3			0.0
31	MT 676	NÄRPIÖ-KASKINEN	21.7				3.8	14.1	3.8
53	MT 741	KORTESJÄRVI-LASSFOLK	17.0				5.7	11.3	0.0
4801	VT 8	SEIPLAX-STORSVED, KAITSOR-BODHOLM	11.0				11.0		0.0
9176	MT 7034	MALKAMÄEN SILTA	8.1				4.0	4.1	0.0
4803	VT 3	JOKIPERÄ-KYLÄNPÄÄ	7.5				7.5		0.0
9162	PT 17107	KANTOSILTA	1.4				0.8	0.6	0.0
9159	PT 17091	NIRVAN SILTA	1.3				0.5	0.8	0.0
9124	PT 17037	LILLÄBRO	1.1				1.1		0.0
9154	MT 6942	JOKELAN SILTA	0.6				0.6		0.0
6014	PT 18173	PARHIALAN SILTA, KP-581	0.5				0.5		0.0
9150	PT 17343	KOSKELANMÄEN SILTA	0.5				0.5		0.0
9123	PT 17917	NORDANÄ BRO	0.4				0.4		0.0
9125	PT 17797	BRÄNNARSIN SILTA	0.3				0.3		0.0
9126	PT 17797	KOMOSSAN SILTA	0.3				0.3		0.0
85	MT 664	ISOJOKI-HONKAJOKI	16.0					6.6	9.4
86	MT 673	EDSVIK-MOLPE	13.7					5.2	8.5
5475	VT 8	KOLNEBACKEN-NORRHOLMEN	10.0					10.0	0.0
9161	PT 17554	STORA ÅBRON	2.7					1.0	1.7
9116	PT 17111	HUIKUN SILTA	1.1					0.8	0.3
9157	PT 17077	MURRON SILTA	0.9					0.9	0.0
9158	PT 17077	MÖYKKYSILTA	0.9					0.9	0.0
					90.9	69.9	75.4	77.1	77.1

TIELAITOS
VÄGVERKET
Vaasan tiepiiri/Vasa vägdistrikt

1.2.1994/ARi

TALONRAKENNUSTEN TOTEUTTAMISOHJELMA 1994 - 98 (1000 MK)
REALISERINGSPROGRAMMET FÖR HUSBYGGNAD 1994 - 98 (1000 MK)

	Kust.arvio/1000 mk Kostn.försl./1000 mk	Käytetty Använt 1993	1994	1995	1996	1997	1998
Lapuan tmp:n Seinäjoen tukikohta Lappo vmd:s Seinäjoki depå	7 600	3 000	4 600				
Närpiön sivutukikohta Närpes sidodepå	4 000			4 000			
Kokkolan tukikohta Karleby depå	8 000				3 000	5 000	
Evijärven sivutukikohta Evijärvi sidodepå	4 000						4 000
YHTEENSÄ SAMMANLAGT	23 600	3 000	4 600	4 000	3 000	5 000	4 000

TIELAITOS
Piiri...: VAASA
Kunta...: ALAJÄRVI
(TPO02)

TOIMENPIDEOHJELMA
1994 - 1997

Pvm...: 23.02.1994
Sivu...: 2
TR-ind: 130
Ohjversio: 1

Nro Hanke	Tiet	Kunnat	Rak.aloitus Toimenpiteet	Liik.luov Määrä	Kustannukset Mmk/v	josta ulkop.
178	SUOKONMÄKI-VIRANPERÄ		1993	1994		
MT 706	ALAJÄRVI	LEHTIMÄKI	TASOLIITT PARAN ÖSTIEN RP+LEV	3 KPL 13.5 KM	Kust.arvio: Käytetty... 1994 Jää.....:	9.6 4.3 5.3 0.0
9121	BJÖRKBÄCKAN SILTA		1995	1995		
PT 17721	ALAJÄRVI		SILLAN PARANT	1 KPL	Kust.arvio: 1995 Jää.....:	0.9 0.9 0.0
9122	ISOJOEN SILTA		1995	1995		
PT 17763	ALAJÄRVI		SILLAN PARANT	1 KPL	Kust.arvio: 1995 Jää.....:	0.3 0.3 0.0
5207	PIHLAJAKANGAS-ALAKYLÄ		1995	1996		
VT 16	ALAJÄRVI		KEV LIIK ERITA KEV LIIK VÄYLÄ KPTIEN RP SILLAN PARANT TASOLIITT PARAN	1 KPL 4.3 KM .8 KM 1 KPL 2 KPL	Kust.arvio: 1995 1996 Jää.....:	4.7 0.9 3.8 0.0
5302	PORSBACKA-LAITILA		1995	1996		
MT 711	ALAJÄRVI		UUSI TIE	2 KM	Kust.arvio: 1995 1996 Jää.....:	4.3 1.1 3.2 0.0
5404	KUREJOKI-ALAJÄRVI JK+PP		1997	1998		
MT 712	ALAJÄRVI		KEV LIIK ERITA KEV LIIK VÄYLÄ	1 KPL 5.6 KM	Kust.arvio: 1997 Jää.....:	4.1 1.6 2.5

	(Mmk)							JÄÄ
	1994	1995	1996	1997	1998	1999	2000	
Yhteensä	5.3	3.2	7.0	1.6	2.5	0.0	0.0	0.0

TIELAITOS
Piiri...: VAASA
Kunta...: EVIJÄRVI
(TPO02)

TOIMENPIDEOHJELMA
1994 - 1997

Pvm...: 23.02.1994
Sivu...: 5
TR-ind: 130
Ohjversio: 1

Nro Hanke	Tiet	Kunnat	Rak.aloitus Toimenpiteet	Liik.luov Määrä	Kustannukset Mmk/v	josta ulkop.
5435	SAUNA-AHO-EVIJÄRVI		1992	1994		
MT 740	EVIJÄRVI		SILLAN PARANT ÖSTIEN RP	1 KPL 4.9 KM	Kust.arvio: 12.5 Käytetty...: 10.1 1994 2.5 Jää.....: -0.1	
94	KORTESJÄRVI-SAUNA-AHO		1994	1995		
MT 740	EVIJÄRVI KORTESJÄRVI		ÖSTIEN SP	6.7 KM	Kust.arvio: 9.9 1994 4.7 1995 5.2 Jää.....: 0.0	
14	EVIJÄRVEN KESKUSTA		1995	1996		
PT 17885	EVIJÄRVI		KEV LIIK VÄYLÄ	4 KM	Kust.arvio: 12.1	
PT 17894			SILLAN PARANT	2 KPL	1995 2.9	0.2
PT 17898			YKSTIEN JÄRJ	.8 KM	1996 9.2	1.8
			ÖSTIEN RP	.8 KM	Jää.....: 0.0	
			ÖSTIEN RP+LEV	6.4 KM		

	(Mmk)							JÄÄ
	1994	1995	1996	1997	1998	1999	2000	
Yhteensä	7.2	8.1	9.2	0.0	0.0	0.0	0.0	0.0
josta ulkopuolisella rahoituksella	0.0	0.2	1.8	0.0	0.0	0.0	0.0	0.0

TIELAITOS
Piiri...: VAASA
Kunta...: KAUHAJOKI
(TP002)

TOIMENPIDEOHJELMA
1994 - 1997

Pvm...: 23.02.1994
Sivu...: 15
TR-ind: 130
Ohjversio: 1

Nro Hanke	Tiet	Kunnat	Rak.aloitus Toimenpiteet	Liik.luov Määrä	Kustannukset Mmk/v	josta ulkop.
33	KAUHAJOEN KESKUSTA		1993	1995		
	MT 663	KAUHAJOKI	KEV LIIK VÄYLÄ	3.2 KM	Kust.arvio:	26.0
			KPTIEN SP	2.2 KM	Käytetty...:	11.3
			TASOLIITT PARAN	13 KPL	1994	12.0
			UUSI TIE	1 KM	1995	3.0
			YKSTIEN JÄRJ	3.2 KM	Jää.....:	-0.3
3258	KAUHAJOKI-KAINASTO		1993	1995		
	PT 17107	KAUHAJOKI	SRTIEN RP+PÄÄL	6.6 KM	Kust.arvio:	2.1
					Käytetty...:	0.4
					1994	0.5
					1995	1.2
					Jää.....:	0.0
5321	TURJAN TASORISTEYS		1996	1996		
	PT 17191	KAUHAJOKI	RAUTATRIEST PAR	1 KPL	Kust.arvio:	0.7
					1996	0.7
					Jää.....:	0.0
9159	NIRVAN SILTA		1996	1997		
	PT 17091	KAUHAJOKI	SILLAN PARANT	1 KPL	Kust.arvio:	1.3
					1996	0.5
					1997	0.8
					Jää.....:	0.0
9162	KANTOSILTA		1996	1997		
	PT 17107	KAUHAJOKI	SILLAN PARANT	1 KPL	Kust.arvio:	1.4
					1996	0.8
					1997	0.6
					Jää.....:	0.0
9157	MURRON SILTA		1997	1997		
	PT 17077	KAUHAJOKI	SILLAN UUSIMIN	1 KPL	Kust.arvio:	0.9
					1997	0.9
					Jää.....:	0.0

TIELAITOS
Piiri...: VAASA
Kunta...: KOKKOLA
(TPO02)

TOIMENPIDEOHJELMA
1994 - 1997

Pvm...: 23.02.1994
Sivu...: 19
TR-ind: 130
Ohjversio: 1

Nro Hanke	Tiet	Kunnat	Rak.aloitus Toimenpiteet	Liik.luov Määrä	Kustannukset Mmk/v	josta ulkop.
5460	PIISPANMÄKI-VITIKKA		1993	1994		
VT 8	KOKKOLA		KEV LIIK ERITA	1 KPL	Kust.arvio:	9.2
			KEV LIIK VÄYLÄ	1.7 KM	Käytetty...:	7.5
			TASOLIITT PARAN	4 KPL	1994	0.8
			TIEVALAISTUS	6.8 KM	Jää.....:	0.9
			YKSTIEN JÄRJ	4.9 KM		
44	YKSPIHLAJA-PIISPANMÄKI		1994	1996		
MT 749	KOKKOLA		ERITASOL. RAK	1 KPL	Kust.arvio:	35.0
			HAIT YMP. VAIK	2000 -	1994	9.0
			KEV LIIK VÄYLÄ	7.2 KM	1995	22.0
			KPTIEN RP	3 KM	1996	4.0
			TASOLIITT PARAN	2 KPL	Jää.....:	0.0
5422	BENNÄS-KOKKOLA		1994	1998		
VT 8	KOKKOLA KRUUNUPYY PEDERSÖRE		KPTIEN LEVENT.	31.6 KM	Kust.arvio:	29.0
					1994	5.0
					1997	10.0
					Jää.....:	14.0

	(Mmk)							
	1994	1995	1996	1997	1998	1999	2000	JÄÄ
Yhteensä	14.8	22.0	4.0	10.0	14.0	0.0	0.0	0.0
josta ulkopuolisella rahoituksella	0.5	0.9	0.4	0.0	0.0	0.0	0.0	0.0

TIELAITOS
Piiri...: VAASA
Kunta...: KRISTIINANKAUPUNKI
(TP002)

TOIMENPIDEOHJELMA
1994 - 1997

Pvm...: 23.02.1994
Sivu...: 22
TR-ind: 130
Ohjversio: 1

Nro Hanke	Tiet	Kunnat	Rak.aloitus Toimenpiteet	Liik.luov Määrä	Kustannukset	Mmk/v	josta ulkop.
9163	OHRILUOMAN SILTA		1993	1994			
MT 6632	KARIJOKI KRISTIINANKAUPUNKI		SILLAN UUSIMIN ÖSTIEN RP	1 KPL 1.5 KM	Kust.arvio: Käytetty... 1994 Jää.....:	2.7 0.9 1.8 0.0	
54	TIUKKA-MYRKKY		1994	1995			
MT 665	KARIJOKI KRISTIINANKAUPUNKI		SRTIEN RP+PÄÄL	10.3 KM	Kust.arvio: 1994 1995 Jää.....:	6.2 3.0 3.2 0.0	
5402	LÄLBY-KRISTIINANKAUPUNKI JK+PP		1994	1995			
MT 662	KRISTIINANKAUPUNKI		KEV LIIK VÄYLÄ TIEVALAISTUS	4 KM 1.5 KM	Kust.arvio: 1994 1995 Jää.....:	3.6 1.0 2.6 0.0	
107	LÄLBY-LAPVÄÄRTTI		1994	1996			
VT 8 MT 663	KRISTIINANKAUPUNKI		ERITASOL. RAK KPTIEN SP OHIKULKUTIE YKSTIEN JÄRJ	1 KPL 3.2 KM 3 KM 2 KM	Kust.arvio: 1994 1995 1996 Jää.....:	31.0 8.0 19.0 4.0 0.0	
5614	LÄLBY-BÄCKLIDEN		1995	1995			
VT 8	KRISTIINANKAUPUNKI NÄRPIÖ		KPTIEN RP+LEV	17.6 KM	Kust.arvio: 1995 Jää.....:	8.5 8.5 0.0	
9124	LILLÄBRO		1996	1996			
PT 17037	KRISTIINANKAUPUNKI		SILLAN UUSIMIN	1 KPL	Kust.arvio: 1996 Jää.....:	1.1 1.1 0.0	

	(Mmk)							JÄÄ
	1994	1995	1996	1997	1998	1999	2000	
Yhteensä	13.8	33.3	5.1	0.0	0.0	0.0	0.0	0.0

TIELAITOS
Piiri...: VAASA
Kunta...: KUORTANE
(TPO02)

TOIMENPIDEOHJELMA
1994 - 1997

Pvm...: 23.02.1994
Sivu...: 25
TR-ind: 130
Ohjversio: 1

Nro Hanke Tiet	Kunnat	Rak.aloitus Toimenpiteet	Liik.luov Määrä	Kustannukset Mmk/v		josta ulkop.			
3255 SALMI-VASUNMÄKI		1994	1994						
MT 6992	KUORTANE	SRTIEN RP+SOP	1.7 KM	Kust.arvio: 1994	1.0 1.0				
				Jää.....:	0.0				
3344 PURMOJÄRVI-PELLINEN		1994	1994						
MT 741	KUORTANE	SRTIEN RP	3 KM	Kust.arvio: 1994	1.2 1.2				
				Jää.....:	0.0				
3346 MIKKILÄ-LÄNSIRANTA		1994	1994						
MT 6991	KUORTANE	SRTIEN RP	3 KM	Kust.arvio: 1994	1.5 1.5				
				Jää.....:	0.0				
5103 MÄENPÄÄ-HAAVISTO		1996	1997						
KT 66	KUORTANE	RISTEYSSILTA	1 KPL	Kust.arvio:	4.8				
PT 17487		UUSI TIE	1.6 KM	1996	1.6				
				1997	3.2				
				Jää.....:	0.0				
5201 KUORTANEEN KESKUSTA		1996	1997						
PT 17487	KUORTANE	KEV LIIK VÄYLÄ	1 KM	Kust.arvio:	4.7				
PT 17490				1996	2.4	0.5			
				1997	2.3				
				Jää.....:	0.0				
				(Mmk)					
		1994	1995	1996	1997	1998	1999	2000	JÄÄ
Yhteensä		3.7	0.0	4.0	5.5	0.0	0.0	0.0	0.0
josta ulkopuolisella rahoituksella		0.0	0.0	0.5	0.0	0.0	0.0	0.0	0.0

TIELAITOS
Piiri...: VAASA
Kunta...: KURIKKA
(TP002)

TOIMENPIDEOHJELMA
1994 - 1997

Pvm...: 23.02.1994
Sivu...: 26
TR-ind: 130
Ohjversio: 1

Nro Hanke Tiet	Kunnat	Rak.aloitus Toimenpiteet	Liik.luov Määrä	Kustannukset Mmk/v		josta ulkop.
3066	PIIRRON-POLVENKYLÄN PT	1991	1996			
PT 17289	KURIKKA	SRTIEN RP+PÄÄL	10.1 KM	Kust.arvio:	4.2	
				Käytetty...:	1.8	
				1994	0.4	
				1995	0.8	
				1996	1.2	
				Jää.....:	0.0	
5200	KURIKANKYLÄ-PITKÄMÖ	1994	1995			
KT 67	KURIKKA	KEV LIIK ERITA	2 KPL	Kust.arvio:	6.1	
		KEV LIIK VÄYLÄ	6.2 KM	1994	2.4	
		SILLAN PARANT	1 KPL	1995	3.7	0.3
				Jää.....:	0.0	
5319	JOUPPILAN TASORISTEYS	1995	1995			
PT 17374	KURIKKA	RAUTATRIST PAR	1 KPL	Kust.arvio:	0.8	
				1995	0.8	
				Jää.....:	0.0	
5619	VT3 SAARI-TUISKULA	1996	1997			
VT 3	KURIKKA	KEV LIIK ERITA	2 KPL	Kust.arvio:	4.0	
		YKSTIEN JÄRJ	6 KM	1996	2.0	
				1997	2.0	
				Jää.....:	0.0	
5375	HIRVELÄN TASORISTEYS	1997	1997			
PT 17367	KURIKKA	RAUTATRIST PAR	1 KPL	Kust.arvio:	0.8	
				1997	0.8	
				Jää.....:	0.0	

	(Mmk)							
	1994	1995	1996	1997	1998	1999	2000	JÄÄ
Yhteensä	2.8	5.3	3.2	2.8	0.0	0.0	0.0	0.0
josta ulkopuolisella rahoituksella	0.0	0.3	0.0	0.0	0.0	0.0	0.0	0.0

TIELAITOS
Piiri...: VAASA
Kunta...: LAIHIA
(TPO02)

TOIMENPIDEOHJELMA
1994 - 1997

Pvm...: 23.02.1994
Sivu...: 28
TR-ind: 130
Ohjversio: 1

Nro Hanke		Rak.aloitus		Liik.luov		Kustannukset Mmk/v		josta ulkop.	
Tiet	Kunnat	Toimenpiteet	Määrä						
171	KYLÄNPÄÄ-PYÖRNI	1993	1994						
MT 687	JURVA LAIHIA	SILLAN UUSIMIN TASOLIITT PARAN ÖSTIEN SP	1 KPL 2 KPL 21 KM	Kust.arvio: Käytetty.. 1994 Jää.....:	14.0 7.6 6.4 0.0				
5604	VALLINTIE-LAIHIAN ASEMAN TIE	1994	1995						
VT 3 VT 16 MT 7163	LAIHIA	KEV LIIK ERITA KEV LIIK VÄYLÄ RISTEYSSILTA TIEKOHDAN PAR TIEVALAISTUS	1 KPL 4.3 KM 2 KPL 2.5 KM 3.2 KM	Kust.arvio: 1994 1995 Jää.....:	17.3 6.5 10.8 0.0			1.5	
3342	LAPINMÄKI POHJAV.	1995	1995						
PT 17603	LAIHIA	SRTIEN RP+PÄÄL	.7 KM	Kust.arvio: 1995 Jää.....:	0.4 0.4 0.0				
4803	JOKIPERÄ-KYLÄNPÄÄ	1996	1996						
VT 3	LAIHIA	KPTIEN RP+LEV	16.3 KM	Kust.arvio: 1996 Jää.....:	7.5 7.5 0.0				
46	KYLÄNPÄÄ-PERÄLÄ	1996	1997						
VT 3	LAIHIA	KEV LIIK ERITA KEV LIIK VÄYLÄ KPTIEN SP TASOLIITT PARAN TIEVALAISTUS YKSTIEN JÄRJ	1 KPL 2 KM 2.5 KM 1 KPL 2.5 KM 2.5 KM	Kust.arvio: 1996 1997 Jää.....:	9.2 4.9 4.3 0.0				
5388	RUTO-HELSINGBY	1997	1998						
VT 3	LAIHIA MUSTASAARI	KEV LIIK VÄYLÄ TIEVALAISTUS	5.7 KM 3.8 KM	Kust.arvio: 1997 Jää.....:	4.1 1.0 3.1				

(Mmk)

1994 1995 1996 1997 1998 1999 2000 JÄÄ

TIELAITOS
Piiri...: VAASA
Kunta...: LAPPAJÄRVI
(TPO02)

TOIMENPIDE OHJELMA
1994 - 1997

Pvm...: 23.02.1994
Sivu...: 30
TR-ind: 130
Ohjversio: 1

Nro Hanke	Tiet	Kunnat	Rak.aloitus Toimenpiteet	Liik.luov Määrä	Kustannukset Mmk/v	josta ulkop.
5166	LAPPAJÄRVEN KESKUSTA		1994	1995		
MT 736	LAPPAJÄRVI		KEV LIIK ERITA	2 KPL	Kust.arvio: 8.5	
PT 17814			KEV LIIK VÄYLÄ	4.8 KM	1994 3.8	0.6
PT 17815			TASOLIITT PARAM	2 KPL	1995 4.7	0.7
			ÖSTIEN RP	1.7 KM	Jää.....: 0.0	

	(Mmk)							JÄÄ
	1994	1995	1996	1997	1998	1999	2000	
Yhteensä	3.8	4.7	0.0	0.0	0.0	0.0	0.0	0.0
josta ulkopuolisella rahoituksella	0.6	0.7	0.0	0.0	0.0	0.0	0.0	0.0

TIELAITOS
Piiri...: VAASA
Kunta...: MAALAHTI
(TPO02)

TOIMENPIDEOHJELMA
1994 - 1997

Pvm...: 23.02.1994
Sivu...: 35
TR-ind: 130
Ohjversio: 1

Nro Hanke	Tiet	Kunnat	Rak.aloitus Toimenpiteet	Liik.luov Määrä	Kustannukset	Mmk/v	josta ulkop.
9180	LOSSILAITURIT		1994	1994			
	MT 6732	KORSNÄS MAALAHTI	TIELAITURIT	2 KPL	Kust.arvio: 1994 Jää.....:	0.5 0.5 0.0	
64	PIRTTIKYLÄ-KOLNEBACKEN		1994	1996			
	VT 8	MAALAHTI NÄRPIÖ	KPTIEN RP+LEV	17 KM	Kust.arvio: 1994 1995 1996 Jää.....:	17.3 2.0 6.0 9.3 0.0	
9155	SÖDERLUNDSBRO		1995	1995			
	PT 17533	MAALAHTI	SILLAN PARANT	1 KPL	Kust.arvio: 1995 Jää.....:	0.3 0.3 0.0	
5208	SÖDERFJÄRDENIN PAIKALLISTIE		1995	1996			
	PT 17637 PT 17663	MAALAHTI VAASA	SRTIEN RP+PÄÄL	6.4 KM	Kust.arvio: 1995 1996 Jää.....:	8.1 4.0 4.1 0.0	
5471	MT 679 VIAS-PRÄSTGÅRDEN		1995	1996			
	MT 679	MAALAHTI	KEV LIIK VÄYLÄ TASOLIITT PARAN	2.6 KM 1 KPL	Kust.arvio: 1995 1996 Jää.....:	1.8 0.5 1.3 0.0	
4805	VT8 LÄNGÄMINNE JK+PP		1997	1997			
	VT 8	MAALAHTI	KEV LIIK VÄYLÄ	2.4 KM	Kust.arvio: 1997 Jää.....:	1.5 1.5 0.0	
5475	KOLNEBACKEN-NORRHOLMEN		1997	1997			
	VT 8	MAALAHTI MUSTASAARI	KPTIEN LEVENT.	19.3 KM	Kust.arvio: 1997 Jää.....:	10.0 10.0 0.0	

TIELAITOS
Piiri...: VAASA
Kunta...: MUSTASAARI
(TPO02)

TOIMENPIDE OHJELMA
1994 - 1997

Pvm...: 23.02.1994
Sivu...: 38
TR-ind: 130
Ohjversio: 1

Nro Hanke	Tiet	Kunnat	Rak.aloitus Toimenpiteet	Liik.luov Määrä	Kustannukset Mmk/v	josta ulkop.
12		HELSINGBY-PITKÄMÄKI	1991	1994		
VT 3		MUSTASAARI VAASA	MO-TIEN RAK	8 KM	Kust.arvio: 187.9 Käytetty...: 130.1 1994 43.0 1995 6.9 Jää.....: 7.9	
40		NORRA VALLGRUND-SÖDERUDDEN	1993	1994		
MT 7245 PT 17867		MUSTASAARI	SRTIEN RP+PÄÄL TASOLIITT PARAN	16.5 KM 3 KPL	Kust.arvio: 19.9 Käytetty...: 11.3 1994 8.6 Jää.....: 0.0	
9052		SKATILA BRO	1993	1994		
MT 7175		MUSTASAARI	SILLAN PARANT SRTIEN RP+PÄÄL	1 KPL .8 KM	Kust.arvio: 4.9 Käytetty...: 1.8 1994 3.0 Jää.....: 0.1	
5606		KUNIN KEVYEN LIIKENTEEN JÄRJESTELYT	1993	1994		
VT 8		MUSTASAARI	KEV LIIK ERITA KEV LIIK VÄYLÄ SILLAN PARANT TASOLIITT PARAN TIEKOHDAN PAR YKSTIEN JÄRJ	1 KPL 2.6 KM 1 KPL 1 KPL .3 KM 1 KM	Kust.arvio: 3.9 Käytetty...: 0.4 1994 3.4 Jää.....: 0.1	
3298		GERBY-RAIPPALUOTO	1994	1994		
MT 724		MUSTASAARI	ÖSTIEN KEV RP	9.5 KM	Kust.arvio: 5.0 1994 5.0 Jää.....: 0.0	
5608		GRÖNVIK-ALSKAT KEV.LIIK.VÄYLÄ	1994	1994		
MT 724		MUSTASAARI	KEV LIIK VÄYLÄ	.7 KM	Kust.arvio: 0.4 1994 0.4 Jää.....: 0.0	

TIELAITOS
Piiri...: VAASA
Kunta...: MUSTASAARI
(TPO02)

TOIMENPIDE OHJELMA
1994 - 1997

Pvm...: 23.02.1994
Sivu...: 39
TR-ind: 130
Ohjversio: 1

Nro	Hanke Tiet	Kunnat	Rak.aloitus Toimenpiteet	Liik.luov Määrä	Kustannukset	Mmk/v	josta ulkop.
5379	KOIVULAHTI-KOSKÖ		1994	1994			
	PT 17795	MUSTASAARI	KEV LIIK VÄYLÄ TASOLIITT PARAN TIEVALAISTUS	1.5 KM 1 KPL 1.5 KM	Kust.arvio: 1994 1995 Jää.....:	1.2 0.4 0.8 0.0	
3345	KLOBBSKAT		1994	1994			
	PT 17866	MUSTASAARI	SRTIEN RP	.8 KM	Kust.arvio: 1994 Jää.....:	0.2 0.2 0.0	
3075	ALSKAT-KÖKLOT PT		1994	1995			
	PT 17822	MUSTASAARI	SRTIEN RP+PÄÄL	18.3 KM	Kust.arvio: 1994 1995 Jää.....:	3.0 1.0 2.0 0.0	
410	RAIPPALUODON SILTA		1994	1997			
	MT 724	MUSTASAARI	LAUT.KORV.SILL	1 KPL	Kust.arvio: 1994 1995 1996 1997 Jää.....:	105.0 10.0 30.0 45.0 20.0 0.0	
110	SEPÄNKYLÄ-KARPERÖ		1995	1996			
	MT 7251	MUSTASAARI	KEV LIIK VÄYLÄ TASOLIITT PARAN ÖSTIEN RP	4.4 KM 1 KPL 4.6 KM	Kust.arvio: 1995 1996 Jää.....:	8.8 4.0 4.8 0.0	
5361	SULVAN KESKUSTA		1995	1996			
	MT 6741 PT 17667	MUSTASAARI	KEV LIIK VÄYLÄ ÖSTIEN RP	3.6 KM 3.7 KM	Kust.arvio: 1995 1996 Jää.....:	9.1 4.0 5.1 0.0	0.1 0.1

TIELAITOS
Piiri...: VAASA
Kunta...: MUSTASAARI
(TPO02)

TOIMENPIDE OHJELMA
1994 - 1997

Pvm...: 23.02.1994
Sivu...: 40
TR-ind: 130
Ohjversio: 1

Nro Hanke	Tiet	Kunnat	Rak.aloitus Toimenpiteet	Liik.luov Määrä	Kustannukset Mmk/v	josta ulkop.
5475	KOLNEBACKEN-NORRHOLMEN		1997	1997		
VT 8	MAALAHTI	MUSTASAARI	KPTIEN LEVENT.	19.3 KM	Kust.arvio: 1997	10.0 10.0
					Jää.....:	0.0
5388	RUTO-HELSINGBY		1997	1998		
VT 3	LAIHIA	MUSTASAARI	KEV LIIK VÄYLÄ TIEVALAISTUS	5.7 KM 3.8 KM	Kust.arvio: 1997	4.1 1.0
					Jää.....:	3.1
5617	KOIVULAHTI-VALLVIK KEV.LIIK.VÄYLÄ		1997	1998		
VT 8	MUSTASAARI		KEV LIIK VÄYLÄ	5.7 KM	Kust.arvio: 1997	7.0 3.0
					Jää.....:	4.0

	(Mmk)							
	1994	1995	1996	1997	1998	1999	2000	JÄÄ
Yhteensä	75.0	47.7	54.9	34.0	7.0	0.0	0.0	0.0
josta ulkopuolisella rahoituksella	0.0	0.1	0.1	0.0	0.0	0.0	0.0	0.0

TIELAITOS
Piiri...: VAASA
Kunta...: NÄRPIÖ
(TPO02)

TOIMENPIDEOHJELMA
1994 - 1997

Pvm...: 23.02.1994
Sivu...: 42
TR-ind: 130
Ohjversio: 1

Nro Hanke	Tiet	Kunnat	Rak.aloitus Toimenpiteet	Liik.luov Määrä	Kustannukset Mmk/v	josta ulkop.
3119	STUBBHAGENIN	PT	1994	1994		
	PT 17419	NÄRPIÖ	SRTIEN RP	2.6 KM	Kust.arvio: 1994 Jää.....:	0.5 0.5 0.0
64	PIRTTIKYLÄ-KOLNEBACKEN		1994	1996		
	VT 8	MAALAHTI NÄRPIÖ	KPTIEN RP+LEV	17 KM	Kust.arvio: 1994 1995 1996 Jää.....:	17.3 2.0 6.0 9.3 0.0
5614	LÄLBY-BÄCKLIDEN		1995	1995		
	VT 8	KRISTIINANKAUPUNKI NÄRPIÖ	KPTIEN RP+LEV	17.6 KM	Kust.arvio: 1995 Jää.....:	8.5 8.5 0.0
5313	PIRTTIKYLÄN LIITTYMÄT		1996	1997		
	VT 8	NÄRPIÖ	KEV LIIK ERITA	1 KPL	Kust.arvio:	4.7
	MT 676		KEV LIIK VÄYLÄ	.6 KM	1996	2.0
	MT 6841		TASOLIITT PARAN	5 KPL	1997	2.5
	PT 17417		TIEVALAISTUS	.5 KM	Jää.....:	0.2
	PT 17427		YKSTIEN JÄRJ	KM		
31	NÄRPIÖ-KASKINEN		1996	1998		
	MT 676	KASKINEN NÄRPIÖ	ÖSTIEN SP	10.5 KM	Kust.arvio: 1996 1997 Jää.....:	21.7 3.8 14.1 3.8
188	SKARPÄNGSVÄGEN		1997	1998		
	MT 6761	NÄRPIÖ	KEV LIIK ERITA	2 KPL	Kust.arvio:	8.3
			KEV LIIK VÄYLÄ	1.8 KM	1997	3.3
			TASOLIITT PARAN	3 KPL	Jää.....:	5.0
			UUSI TIE	1.1 KM		

TIELAITOS
Piiri...: VAASA
Kunta...: ORAVAINEN
(TPO02)

TOIMENPIDEOHJELMA
1994 - 1997

Pvm...: 02.03.1994
Sivu...: 3
TR-ind: 130
Ohjversio: 1

Nro Hanke	Tiet	Kunnat	Rak.aloitus Toimenpiteet	Liik.luov Määrä	Kustannukset Mmk/v	josta ulkop.
4801	SEIPLAX-STORSVED,	KAITSOR-BODHOLM	1996	1996		
VT 8	ORAVAINEN UUSIKAARLEPPY VÖYRI		KPTIEN LEVENT. KPTIEN SP OHITUSKAISTRAK TASOLIITT PARAN	9.5 KM 1.4 KM 1.5 KM 1 KPL	Kust.arvio: 1996 Jää.....:	11.0 11.0 0.0
9125	BRÄNNARSIN SILTA		1996	1996		
PT 17797	ORAVAINEN		SILLAN PARANT	1 KPL	Kust.arvio: 1996 Jää.....:	0.3 0.3 0.0
9126	KOSSAN SILTA		1996	1996		
PT 17797	ORAVAINEN		SILLAN PARANT	1 KPL	Kust.arvio: 1996 Jää.....:	0.3 0.3 0.0

	(Mmk)							
	1994	1995	1996	1997	1998	1999	2000	JÄÄ
Yhteensä	0.0	0.0	11.6	0.0	0.0	0.0	0.0	0.0
josta ulkopuolisella rahoituksella	0.0	0.0		0.0	0.0	0.0	0.0	0.0

TIELAITOS
Piiri...: VAASA
Kunta...: PEDERSÖRE
(TPO02)

TOIMENPIDE OHJELMA
1994 - 1997

Pvm...: 23.02.1994
Sivu...: 45
TR-ind: 130
Ohjversio: 1

Nro Hanke		Rak.aloitus	Liik.luov		
Tiet	Kunnat	Toimenpiteet	Määrä	Kustannukset Mmk/v	josta ulkop.
5304	LÖVÖ-PÄNNÄINEN JK+PP	1993	1994		
VT 8	PEDERSÖRE	KEV LIIK ERITA	1 KPL	Kust.arvio:	1.9
MT 741		KEV LIIK VÄYLÄ	2.2 KM	Käytetty...:	1.2
		TASOLIITT PARAN	1 KPL	1994	0.8
		YKSTIEN JÄRJ	.3 KM	Jää.....:	-0.1
5422	BENNÄS-KOKKOLA	1994	1998		
VT 8	KOKKOLA	KPTIEN LEVENT.	31.6 KM	Kust.arvio:	29.0
	KRUUNUPYY			1994	5.0
	PEDERSÖRE			1997	10.0
				Jää.....:	14.0
5205	STAFFANSNÄS-FURUHOLMEN	1995	1997		
MT 749	LUOTO	KEV LIIK ERITA	3 KPL	Kust.arvio:	17.0
	PIETARSAARI	KEV LIIK VÄYLÄ	8.8 KM	1995	3.8
	PEDERSÖRE	RISTEYSSILTA	1 KPL	1996	7.5
		TASOLIITT PARAN	5 KPL	1997	5.7
		TIEVALAISTUS	8.8 KM	Jää.....:	0.0
		YKSTIEN JÄRJ	1 KM		
9123	NORDANÄ BRO	1996	1996		
PT 17917	PEDERSÖRE	SILLAN PARANT	1 KPL	Kust.arvio:	0.4
				1996	0.4
				Jää.....:	0.0
53	KORTESJÄRVI-LASSFOLK	1996	1997		
MT 741	KORTESJÄRVI	ÖSTIEN RP	18.3 KM	Kust.arvio:	17.0
	PEDERSÖRE			1996	5.7
				1997	11.3
				Jää.....:	0.0
50	KOLPIN KESKUSTA	1997	1998		
PT 17935	PEDERSÖRE	KEV LIIK VÄYLÄ	1.3 KM	Kust.arvio:	7.3
PT 17937		RAUTAT ERITASO	1 KPL	1997	3.8
		SILLAN PARANT	1 KPL	Jää.....:	3.5

TIELAITOS
Piiri...: VAASA
Kunta...: UUSIKAARLEPY
(TP002)

TOIMENPIDEOHJELMA
1994 - 1997

Pvm...: 02.03.1994
Sivu...: 1
TR-ind: 130
Ohjversio: 1

Nro Hanke		Rak.aloitus	Liik.luov			
Tiet	Kunnat	Toimenpiteet	Määrä	Kustannukset	Mmk/v	josta ulkop.
5362 JEPUAN ASEMAN KOHDALLA		1993	1994			
MT 739	UUSIKAARLEPY	KEV LIIK VÄYLÄ	1 KM	Kust.arvio:	4.8	
MT 7323		RAUTAT ERITASO	1 KPL	Käytetty...:	1.4	0.3
		TIEVALAISTUS	.7 KM	1994	3.5	0.5
		YKSTIEN JÄRJ	.3 KM	Jää.....:	-0.1	
		ÖSTIEN SP	.4 KM			
5436 VOLTTI-KEPPO		1993	1994			
KT 67	ALAHÄRMÄ UUSIKAARLEPY	KPTIEN LEVENT.	12.4 KM	Kust.arvio:	11.6	
				Käytetty...:	0.5	
				1994	11.1	
				Jää.....:	0.0	
5463 KOVJOKI		1993	1994			
VT 8	UUSIKAARLEPY	KEV LIIK ERITA	1 KPL	Kust.arvio:	0.9	
				Käytetty...:	0.0	
				1994	0.9	
				Jää.....:	0.0	
3108 HIRVLAX-KANTLAX		1994	1994			
MT 7273	UUSIKAARLEPY	SRTIEN RP	2.8 KM	Kust.arvio:	0.8	
				1994	0.8	
				Jää.....:	0.0	
4801 SEIPLAX-STORSVED, KAITSOR-BODHOLM		1996	1996			
VT 8	ORAVAINEN UUSIKAARLEPY VÖYRI	KPTIEN LEVENT.	9.5 KM	Kust.arvio:	11.0	
		KPTIEN SP	1.4 KM	1996	11.0	
		OHITUSKAISTRAK	1.5 KM	Jää.....:	0.0	
		TASOLIITT PARAN	1 KPL			
5204 MUNSALAN KESKUSTA		1997	1998			
MT 727	UUSIKAARLEPY	KEV LIIK VÄYLÄ	3.3 KM	Kust.arvio:	5.5	
		TASOLIITT PARAN	3 KPL	1997	1.7	
		TIEVALAISTUS	2.9 KM	Jää.....:	3.8	
		YKSTIEN JÄRJ	2.9 KM			
		ÖSTIEN RP	2.9 KM			

TIELAITOS
Piiri...: VAASA
Kunta...: VAASA
(TPO02)

TOIMENPIDEOHJELMA
1994 - 1997

Pvm...: 23.02.1994
Sivu...: 56
TR-ind: 130
Ohjversio: 1

Nro Hanke	Tiet	Kunnat	Rak.aloitus Toimenpiteet	Liik.luov Määrä	Kustannukset Mmk/v	josta ulkop.				
12	HELSINGBY-PITKÄMÄKI		1991	1994						
VT 3	MUSTASAARI VAASA		MO-TIEN RAK	8 KM	Kust.arvio: 187.9 Käytetty...: 130.1 1994: 43.0 1995: 6.9 Jää.....: 7.9					
5424	SUNDOM-ÖJBERG		1994	1994						
MT 6741	VAASA		KEV LIIK VÄYLÄ	.7 KM	Kust.arvio: 0.3 1994: 0.3 Jää.....: 0.0					
5482	HÖSTVEDEN JK+PP		1994	1994						
MT 717	VAASA		KEV LIIK VÄYLÄ	.7 KM	Kust.arvio: 0.5 1994: 0.5 Jää.....: 0.0					
5208	SÖDERFJÄRDENIN PAIKALLISTIE		1995	1996						
PT 17637 PT 17663	MAALAHTI VAASA		SRTIEN RP+PÄÄL	6.4 KM	Kust.arvio: 8.1 1995: 4.0 1996: 4.1 Jää.....: 0.0					

				(Mmk)						
			1994	1995	1996	1997	1998	1999	2000	JÄÄ
Yhteensä			43.8	10.9	4.1	0.0	0.0	0.0	0.0	0.0
josta ulkopuolisella rahoituksella			0.0	0.0	0.0	0.0	0.0	0.0	0.0	0.0
=====										

TIELAITOS
Piiri...: VAASA
Kunta...: YLISTARO
(TPO02)

TOIMENPIDEOHJELMA
1994 - 1997

Pvm...: 23.02.1994
Sivu...: 62
TR-ind: 130
Ohjversio: 1

Nro	Hanke	Rak.aloitus	Liik.luov	Kustannukset		Mmk/v	josta ulkop.
Tiet	Kunnat	Toimenpiteet	Määrä				
152	MUNAKAN SILLAN KOHTA	1989	1991				
KT 64	NURMO SEINÄJOKI YLISTARO	KEV LIIK ERITA KEV LIIK VÄYLÄ KPTIEN RP KPTIEN SP SILLAN UUSIMIN TASOLIITT PARAN TIEVALAISTUS YKSTIEN JÄRJ	1 KPL 2.5 KM 1.3 KM 2 KM 1 KPL 2 KPL 5.1 KM 3.3 KM	Kust.arvio: Käytetty... 1994 Jää.....:	23.8 19.8 2.5 1.5		
16	POUTTULA-UNTAMALA	1992	1994				
VT 16 MT 723	YLISTARO	SILLAN PARANT TASOLIITT PARAN ÖSTIEN SP	2 KPL 1 KPL 11.2 KM	Kust.arvio: Käytetty... 1994 Jää.....:	11.7 8.6 3.8 -0.7		
159	YLISTARON KESKUSTA	1994	1995				
VT 16 PT 17609 PT 17610	YLISTARO	KEV LIIK VÄYLÄ KPTIEN RP SILLAN PARANT TASOLIITT PARAN TIEVALAISTUS YKSTIEN JÄRJ	3.1 KM 3.1 KM 5 KPL 2 KPL 3.1 KM 3.1 KM	Kust.arvio: 1994 1995 Jää.....:	14.5 6.5 8.0 0.0		
9000	PAAKKARIN SILTA	1994	1995				
VT 16	YLISTARO	KEV LIIK VÄYLÄ SILLAN UUSIMIN	.7 KM 1 KPL	Kust.arvio: 1994 1995 Jää.....:	5.8 2.7 3.1 0.0		
5318	RAPAKUJA-ASEMANTIE	1994	1995				
KT 64 MT 700	YLISTARO	KEV LIIK ERITA KEV LIIK VÄYLÄ TASOLIITT PARAN YKSTIEN JÄRJ	1 KPL 1.6 KM 2 KPL 2.1 KM	Kust.arvio: 1994 1995 Jää.....:	3.1 1.0 2.1 0.0		
5420	ASEMANTIE-KAINASTO	1996	1997				
KT 64	YLISTARO	KEV LIIK VÄYLÄ TIEVALAISTUS YKSTIEN JÄRJ	1.5 KM 1.5 KM 13.5 KM	Kust.arvio: 1996 1997 Jää.....:	6.4 2.7 3.7 0.0		

TIELAITOS

Piiri...: VAASA
Kunta...: ÄHTÄRI
(TPO02)

TOIMENPIDEOHJELMA
1994 - 1997

Pvm...: 23.02.1994
Sivu...: 64
TR-ind: 130
Ohjversio: 1

Nro Hanke	Tiet	Kunnat	Rak.aloitus Toimenpiteet	Liik.luov Määrä	Kustannukset Mmk/v	josta ulkop.
3013 NIEMISVESI-REIJO			1994	1994		
MT 7091		ÄHTÄRI	SRTIEN RP	1.3 KM	Kust.arvio: 0.7 1994 0.7 Jää.....: 0.0	
101 OSTOLANTIE			1994	1996		
MT 349		ÄHTÄRI	KEV LIIK ERITA	1 KPL	Kust.arvio: 23.0	
MT 705			TASOLIITT PARAM	2 KPL	1994 6.0	
PT 17284			UUSI TIE	2.7 KM	1995 14.0 1996 3.0 Jää.....: 0.0	4.0 1.0

	(Mmk)							JÄÄ
	1994	1995	1996	1997	1998	1999	2000	
Yhteensä	6.7	14.0	3.0	0.0	0.0	0.0	0.0	0.0
josta ulkopuolisella rahoituksella	0.0	4.0	1.0	0.0	0.0	0.0	0.0	0.0

Svenskspråkiga förklaringar till förkortningarna i åtgärdsprogrammet

TOIMENPIDEOHJELMA	=	ÅTGÄRDSPROGRAM
TIELAITOS	=	VÄGVERKET
PIIRI	=	DISTRIKT
KOMMUN	=	KOMMUN
KUSTANNUSTASO	=	KOSTNADSNIVÅ
HANKENRO	=	PROJEKTETS NUMMER
HANKKEEN NIMI	=	PROJEKTETS NAMN
TIE, NIMI, KUNNAT	=	VÄG, NAMN, KOMMUN
RAK. ALK.	=	BYGGANDET PÅBÖRJAS
LUOV. LIIK.	=	UPPLÅTS FÖR TRAFIK
TOIMENPITEET, MÄÄRÄ	=	ÅTGÄRDER, MÄNGD
SRTIEN RP (M)	=	Konstruktionsförbättring av grusväg (m)
SRTIEN RP+SOP (M)	=	Konstruktionsförbättring + engångsyttbehandling av grusväg (m)
SRTIEN RP+PÄÄL (M)	=	Konstruktionsförbättring + beläggning av grusväg (m)
ÖSTIEN KEV RP (M)	=	Lätt konstruktionsförbättring av oljegrusväg (m)
ÖSTIEN RP (M)	=	Konstruktionsförbättring av oljegrusväg (m)
ÖSTIEN PR+LEV (M)	=	Konstruktionsförbättring + breddning av oljegrusväg (m)
KPTIEN KEV RP (M)	=	Lätt konstruktionsförbättring av permanent belagd väg (m)
KPTIEN RP (M)	=	Konstruktionsförbättring av permanent belagd väg (m)
KPTIEN RP+LEV (M)	=	Konstruktionsförbättring + breddning av permanent belagd väg (m)
SILLAN UUSIM (KPL)	=	Förnyande av bro (st)
SILLAN PARANT (KPL)	=	Förbättring av bro (st)
MO-TIEN RAK (M)	=	Byggande av motorväg (m)
2 KAIS- 4 KAIS (M)	=	Ändring av väg med två körfält till väg med fyra körfält (m)

LISÄKAIST RAK	(M)	= Byggande av extra körfält	(m)
KPTIEN SP	(M)	= Linjeförbättring av permanent belagd väg	(m)
KPTIEN LEVENT	(M)	= Breddning av permanent belagd väg	(m)
ÖSTIEN SP	(M)	= Linjeförbättring av oljegrusväg	(m)
ÖSTIEN LEVENT	(M)	= Breddning av oljegrusväg	(m)
SRTIEN SP+PÄÄL	(M)	= Linjeförbättring och beläggning av grusväg	(m)
ERITASOLIITT	(KPL)	= Planskild anslutning	(st)
TASOLIITT PAR	(KPL)	= Förbättring av plananslutning	(st)
RAUTAT ERITASO	(KPL)	= Planskild korsning med järnväg	(st)
RAUTATRIST PAR	(KPL)	= Förbättring av järnvägs korsning	(st)
OHITUSKAIST RAK	(M)	= Byggande av omkörningsfält	(m)
YKSTIEN JÄRJ	(M)	= Reglering av enskilda vägar	(m)
TIEVALAISTUS	(M)	= Vägbelysning	(m)
TIEKOH DAN PAR	(M)	= Förbättring av vägavsnitt	(m)
OHIKULKUTIE	(M)	= Omfartsväg	(m)
KEV LIIK VÄYLÄ	(M)	= Lättrafikled	(m)
KEV LIIK ERITA	(KPL)	= Över- el. underfart för lättrafik	(st)
LEVÄHD/PYS RAK	(KPL)	= Byggande av rast-/parkeringsplats	(st)
OPASTUS+PALVELU		= Information + service	
ERIKOISKULJ		= Specialtransport	
UUDEN YHT RAK	(M)	= Byggande av ny förbindelse	(m)
LAUT KORV SILL	(KPL)	= Färja ersätts av bro	(st)
KUSTANNUKSET MMK/V		= KOSTNADERNA MMK/ÅR	
KUST. ARVIO		= KOSTNADSFÖRSLAG	
KÄYTETTY		= ANVÄNT	
JOSTA ULKOP. RAHOITUS		= VARAV MED UTMOMSTÄENDE FINANSIERING	