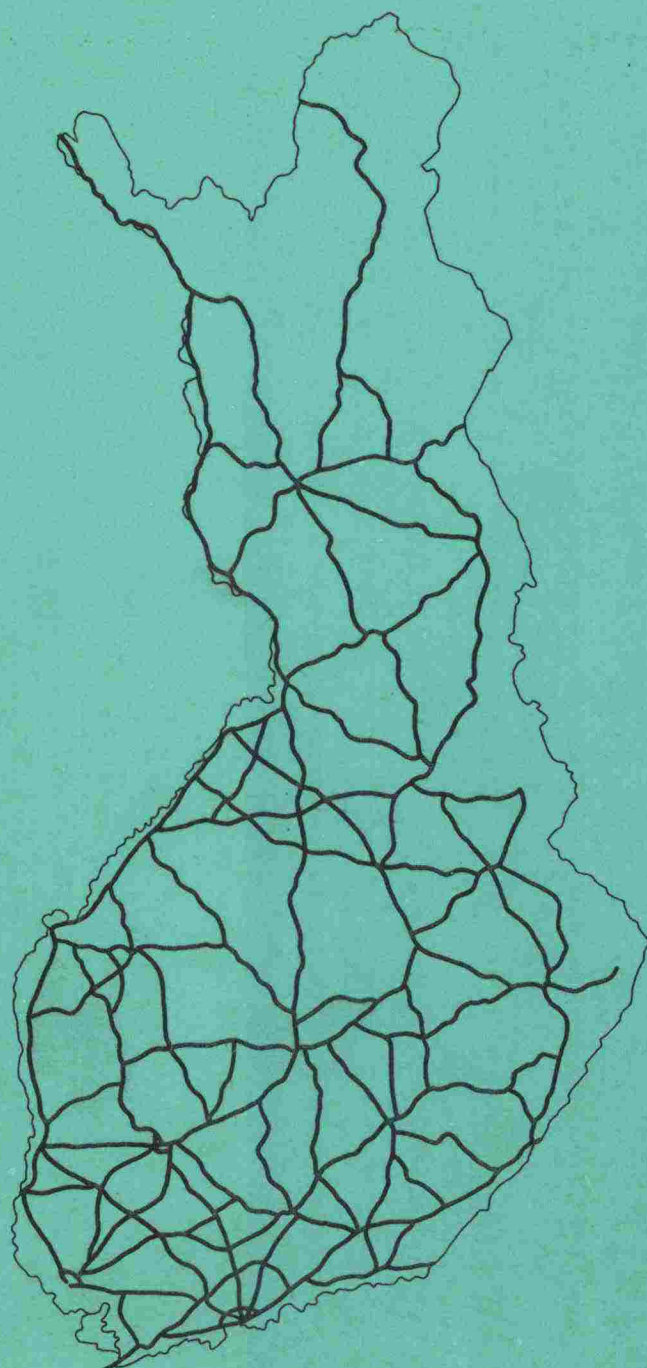


TIETOJA

YLEISISTÄ TEISTÄ

1.1.1986



TVH 713104

86 0799 / 1





**TIETOJA YLEISISTÄ TEISTÄ
1.1.1986**

**Tierekisteri
Elokuu 1986**

ISBN 951-46-7342-5
ISSN 0783-0211

TIE- JA VESIRAKENNUSHALLITUS
Tutkimustoimisto

Helsinki 18.8.1986

Nro 0/Tt-59
Viite


Piirit ja Saimaan kanavan kanavakonttori, TVH:n osastot ja toimistot

Asia Julkaisu "Tietoja yleisistä teistä 1.1.1986"

Talousoaston tutkimustoimisto lähettää tiedoksi julkaisun "Tietoja yleisistä teistä 1.1.1986".

Tiedustelut ja kommentit pyydetään osoittamaan julkaisun toimittajalle tutkija Marita Sollalle, puh. 90-154 2156.

Toimistopäällikkö



Jorma Kosunen

Vastauksessa pyydetään viittaamaan kirjelmän numeroon ja päiväkseen

TIEDOKSI:
Pääjohtaja
Ylijohaja
Tt

8 TVH 713104
ISBN 951-46-7342-5
ISSN 0783-0211

MKS/MSa

ESITTELY

"Tietoja yleisistä teistä" -tilasto kuvaa tieverkon tilaa ja liikenteen olosuhteita tielaitoksen hoidossa olevalla yleisten teiden verkolla. Julkaisu on tarkoitettu lähinnä laitoksen omaan käyttöön, mutta se soveltuu myös ulkopuolisten tieliikenteestä kiinnostuneiden tietolähteeksi.

Tilastossa esitetyt tiedot on saatu pääosin tielaitoksessa ylläpidettyä tierekisteristä, joka toimii lakisääteisenä yleisten teiden luettelona. Tilastoon on liitetty joitakin tietoja liikenneonnettomuusrekisteristä, jota ylläpidetään niin ikään tielaitoksessa ja jonka tiedot voidaan yhdistää tierekisteritietoihin.

Päällystetiedon luokituksessa on tapahtunut muutos. Kevytasfalttibetonipintaiset (KAB) tiet (1431 km) on siirretty kestopäällysteisistä kevytpäällysteisiin. Tähän ovat vaikuttaneet lähinnä seuraavat tekijät:

- KAB soveltuu samoihin liikenneolosuhteisiin kuin muutkin kevytpäällysteet,
- KAB:n hinta on lähempänä kevyt- kuin kestopäällysteen hintaa ja
- päällystetöiden ryhmittelyssä (kunnossapidon litteroinnissa) se sisältyy kevytpäällysteisiin vuoden 1986 alusta.

Myös bitumiöljyn ja murskeen yhdistelmällä pinnatut soratiet (SOP) sisältyvät vuoden 1986 alusta kevytpäällysteisiin. SOP-tiet (2181 km) ovat aikaisemmin olleet omana ryhmänään. Tierekisteristä SOP on edelleen saatavissa erikseen, ja se voidaan tarvittaessa yhdistää sorapäällysteeseen.

Liikenteen kasvu on viime aikoina ollut yleisen mielenkiinnon kohteena. Tässä tilastossa on kasvua valotettu tierekisteristä saatujen keskimääräisten liikennemäärä- ja liikennesuoritetietojen avulla. Varsinaisen tienpidon suunnittelu on kiinnostunut erityisesti niistä tiekohdista, joissa liikenne kasvaa huomattavasti. Näiden pistekohtaisten tietojen esittely tässä tilastossa ei kuitenkaan ole mahdollista.

Välityskyvyltään kriittisiä tieosia voidaan tarkastella taulukon 20, avulla, jossa esitetään tiet leveysluokittain ja liikennemääräluokittain. Taulukosta 21 nähdään vastaavasti liikennemäärä-leveysolosuhteissa tapahtunut muutos 5-vuotisjaksolla.

Tierekisteri päivitetään vuosittain vuoden alun tilanteeseen, jolloin kaikki tieverkkoa ja sen liikennettä koskevat muutokset viedään rekisteriin. Tietojen vertailua eri vuosien välillä vaikeuttaa se, että tiet voivat muuttua hallinnollisilla päätöksillä tieluokasta toiseen.

Taulukoiden kokoaminen on tapahtunut tietokoneistoista ja lukujen pyöristysten jälkeen ei kaikkia reunasummia ole täsmätty. Lisäksi eri tietokoneajot antavat ohjelmallisista syistä hieman eri tuloksia. Erityisesti saattavat aiheuttaa hämmennystä liikennesuoritteiden vaihtelu eri taulukoissa. Näillä eroilla ei ole merkitystä tulosten käyttökelpoisuuden kannalta. Viralliset liikennesuoriteluvut löytyvät taulukoista 29 ja 30 ja viralliset tiepituudet taulukoista 2 ja 3.

Ramppien edellyttämä kilometrimäärä on mukana molemmissa yleisten teiden pituustaulukoissa (taulukot 2 ja 3) ja päällystelajeittaisessa päällystepituustaulukossa (taulukko 11), mutta muista esityksistä ramppikilometrit puuttuvat.

Tierekisteriin perustuvaa tietopalvelua hoitavat piirien tierekisteriryhmät ja TVH:n tutkimustoimiston tierekisterijaosto. Yhteyshenkilöiden nimet selviävät liitteestä 2.

Tämä julkaisu on TVH:n tutkimustoimistossa koottu työryhmällä:

rkm	Seppo Partanen	taulukko- ja kuvamateriaalin keräys atk-listoista
piirtäjä	Anna-Maija Käyhkö	piirroksiset
piirtäjä	Sinikka Oras	piirroksiset
tstotyönt.	Maija Salmi	konekirjoitus
tutkija	Marita Solla	suunnittelu ja toimitus (p. 154 2156)

Julkaisua on saatavissa TVH:n lomakevarastosta numerolla TVH 713104.

Valokuvat Heikki Heiniö/TVH:n kamerakerho

SISÄLTÖ

	Sivu	
YLEISTÄ		
Tie- ja vesirakennuspiirit ja niiden keskuspaikat	2	Kuva 1
Päätieverkko	3	Kuva 2
Väkiluku, autokanta ja autotiheys piireittäin	4	Taulukko 1
TIEVERKON LAAJUUS		
Yleisten teiden pituudet hallinnollisen luokituksen mukaan piireittäin ja lääneittäin	6	Taulukko 2
Yleisten teiden pituudet toiminnallisen luokituksen mukaan piireittäin ja lääneittäin	7	Taulukko 3
Yleisten teiden pituuksien prosenttijakaumat piireittäin toiminnallisen luokituksen mukaan	8	Taulukko 4
Yleisten teiden pituudet suhteessa väkilukuun, kokonaispinta-alaan ja autokantaan piireittäin	9	Kuva 3
Tiepituuden suhteellinen jakautuminen eri liikennemääräluokkiin piireittäin	10	Kuva 4
LIIKENNE		
Päätieverkon liikennemäärät vuonna 1985	16	Kuva 5
Keskimääräinen vuorokausiliikenne vuonna 1985 piireittäin hallinnollisen luokituksen mukaan	17	Taulukko 5
Kesäliikennekerroin piireittäin toiminnallisen luokituksen mukaan	18	Taulukko 6
Keskimääräinen vuorokausiliikenne ja kesän keskimääräinen vuorokausiliikenne piireittäin sekä kesäliikennekerroin	19	Kuva 6
Keskimääräinen vuorokausiliikenne vuonna 1985 piireittäin toiminnallisen luokituksen mukaan	20	Taulukko 7
Keskimääräiset liikennemäärät toiminnallisen luokituksen, päällysteryhmän ja ajoneuvotyypin mukaan	21	Taulukko 8

	Sivu	
Liikennesuoritteen kasvu yleisillä teillä piireittäin vuosina 1981-1985	22	Taulukko 9
Keskimääräisen liikennemäärän vuotuinen muutos keskimäärin vuosina 1980-1985 piireittäin ja hallinnollisen tieluokituksen mukaan	23	Taulukko 10
PÄÄLLYSTE		
Päällyste	26	Tietoisku
Maanteiden päällysteet piireittäin ja päällystelajeittain	28	Kuva 7
Paikallisteiden päällysteet piireittäin ja päällystelajeittain	29	Kuva 8
Yleisten teiden päällysteet piireittäin ja päällystelajeittain	30	Kuva 9
Päällystepituudet päällystelajeittain toiminnallisen luokituksen mukaan eri piireissä ja koko maassa	31	Taulukko 11
Päällystepituudet päällystelajeittain ja liikennemääräluokittain	35	Taulukko 12
Päällystetyyppien suhteellinen pituus eri liikennemääräluokissa	36	Kuva 10
Päällystepituuksien jakautuminen toiminnallisen luokituksen ja liikennemäärän mukaan	37	Taulukko 13
Päällystepituudet päällystelajeittain ja nopeusrajoitusalueittain eri tieluokissa	38	Taulukko 14
Päällystepituuden muutos päällystetyypeittäin ja liikennemääräluokittain vuodesta 1981 vuoteen 1986	39	Taulukko 15
KANTAVUUS		
Kevätkantavuuden suhde nykyisen suunnitteluohjeen tavoitekantavuuteen päällysrakenne- luokittain	42	Kuva 11
Päällystepituus kevätkantavuuden mukaan toiminnallisissa tieluokissa	44	Taulukko 16
TIEN POIKKILEIKKAUS		
Tiet päällysteleveysluokittain piireissä ja toiminnallisen luokituksen mukaan	46	Taulukko 17
Tiet päällysteleveysluokittain eri liikennemääräluokissa	47	Taulukko 18

Tiet leveysluokittain piireissä ja toiminnallisen luokituksen mukaan	48	Taulukko 19
Tiet leveysluokittain eri liikennemääräluokissa	49	Taulukko 20
Tiepituuden muutos tieleveysluokittain eri liikennemääräluokissa vuodesta 1981 vuoteen 1986	50	Taulukko 21
Valaistut tieosuudet toiminnallisen luokituksen mukaan piireittäin ja liikennemääräluokittain	51	Taulukko 22
Tiet, joiden varrella on kevyen liikenteen väylä toiminnallisen luokituksen mukaan piireittäin ja liikennemääräluokittain	52	Taulukko 23


LIIKENTEEN RAJOITUKSET

Nopeusrajoitusten pituus piireittäin ja toiminnallisen luokituksen mukaan	54	Taulukko 24
Nopeusrajoitusten pituus liikennemääräluokittain	55	Taulukko 25
Siltojen muodostamat alikulkuesteet piireittäin toiminnallisen luokituksen mukaan	56	Taulukko 26
Kelirikkorajoitusten pituus vuonna 1985 liikennemääräluokittain ja tieluokittain eri piireissä	57	Taulukko 27
Rautatietasoristeykset toiminnallisen luokituksen mukaan piireittäin ja liikennemääräluokittain	60	Taulukko 28

LIIKENNESUORITE

Liikennesuorite piireittäin hallinnollisen luokituksen mukaan	62	Taulukko 29
Liikennesuorite piireittäin ja maanteiden liikennesuoritteiden kehitys	63	Kuva 12
Liikennesuorite piireittäin toiminnallisen luokituksen mukaan	64	Taulukko 30
Liikennesuorite toiminnallisen luokituksen, päällysteryhmän ja ajoneuvotyypin mukaan	65	Taulukko 31
Liikennesuorite päällysteittäin ja piireittäin	70	Kuva 13
Liikennesuorite päällysteryhmittäin eri piireissä	71	Taulukko 32

	Sivu	
Liikennesuorite nopeusrajoitusalueittain ja piireittäin	72	Kuva 14
Liikennesuorite nopeusrajoitusalueittain, piireittäin ja toiminnallisen luokituksen mukaan	73	Taulukko 33
Liikennesuorite valaistuilla ja valaisemattomilla tieosuuksilla toiminnallisissa tie-luokissa piireittäin ja koko maassa	74	Kuva 15
Liikennesuorite valaistuilla ja valaisemattomilla tieosuuksilla toiminnallisen luokituksen ja liikennemäärän mukaan koko maassa	75	Taulukko 34
Liikennesuoritteiden jakautuminen tieleveyyden mukaan piireittäin ja toiminnallisen luokituksen mukaan	76	Taulukko 35
LIIKENNEONNETTOMUUKSET		
Tieverkon liikennesuoritteiden ja henkilövahinko-onnettomuuksien %-osuudet piireittäin	78	Kuva 16
Henkilövahinkoihin johtaneet onnettomuudet piireittäin hallinnollisen luokituksen mukaan	79	Taulukko 36
Onnettomuudet ja niiden seuraukset piireittäin ja hallinnollisen luokituksen mukaan	80	Taulukko 37
Henkilövahinkoihin johtaneiden onnettomuuksien onnettomuustiheys piireittäin	81	Taulukko 38
Henkilövahinkoihin johtaneiden onnettomuuksien onnettomuusaste piireittäin	82	Taulukko 39
LIITTEET		
Tierekisterin tiestötiedot	LIITE 1	
Tierekisteriyhdyskunnat	LIITE 2	



YLEISTÄ

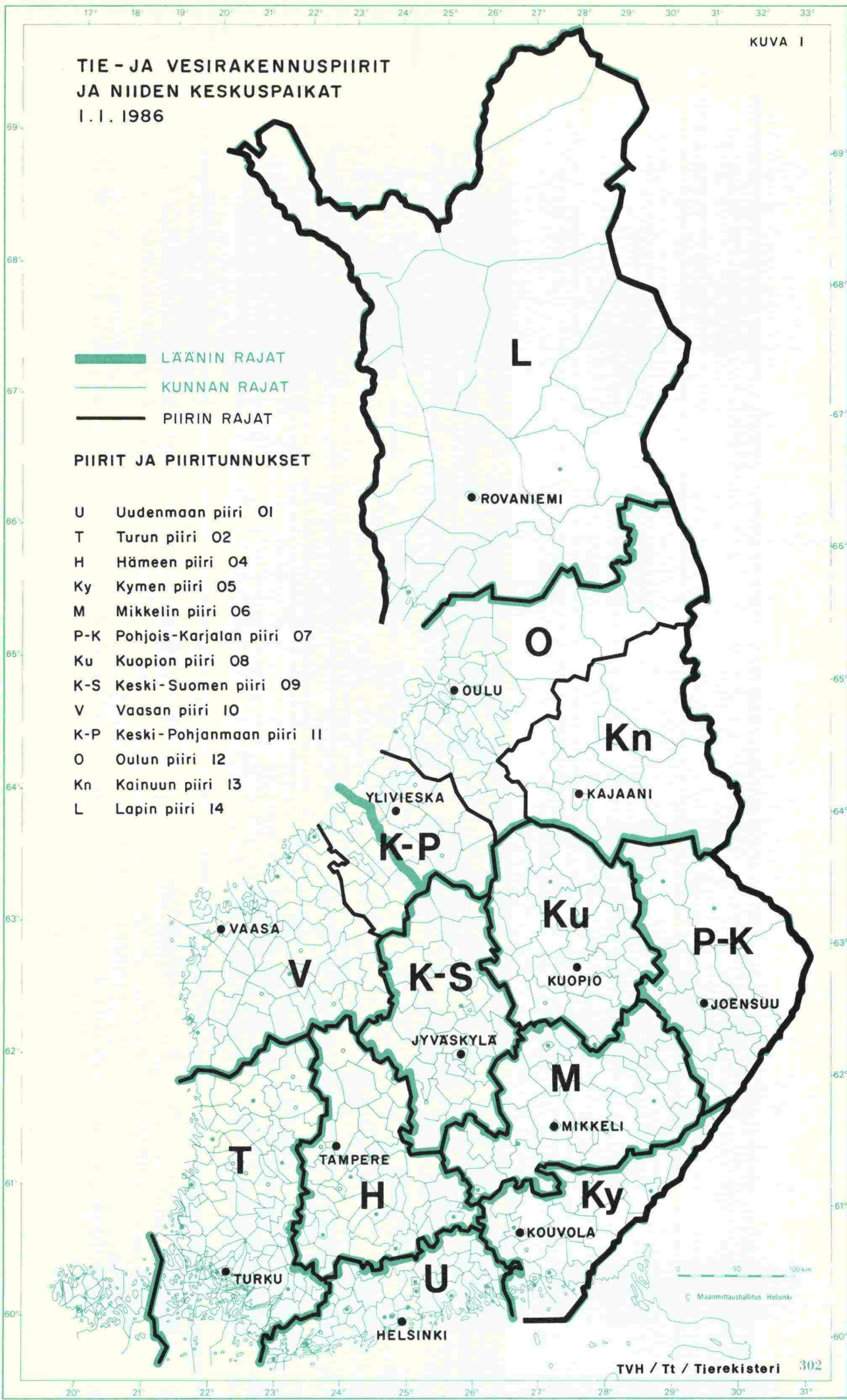
TIE- JA VESIRAKENNUSPIIRIT JA NIIDEN KESKUSPAIKAT I.I. 1986

KUVA I

-  LÄÄNIN RAJAT
-  KUNNAN RAJAT
-  PIIRIN RAJAT

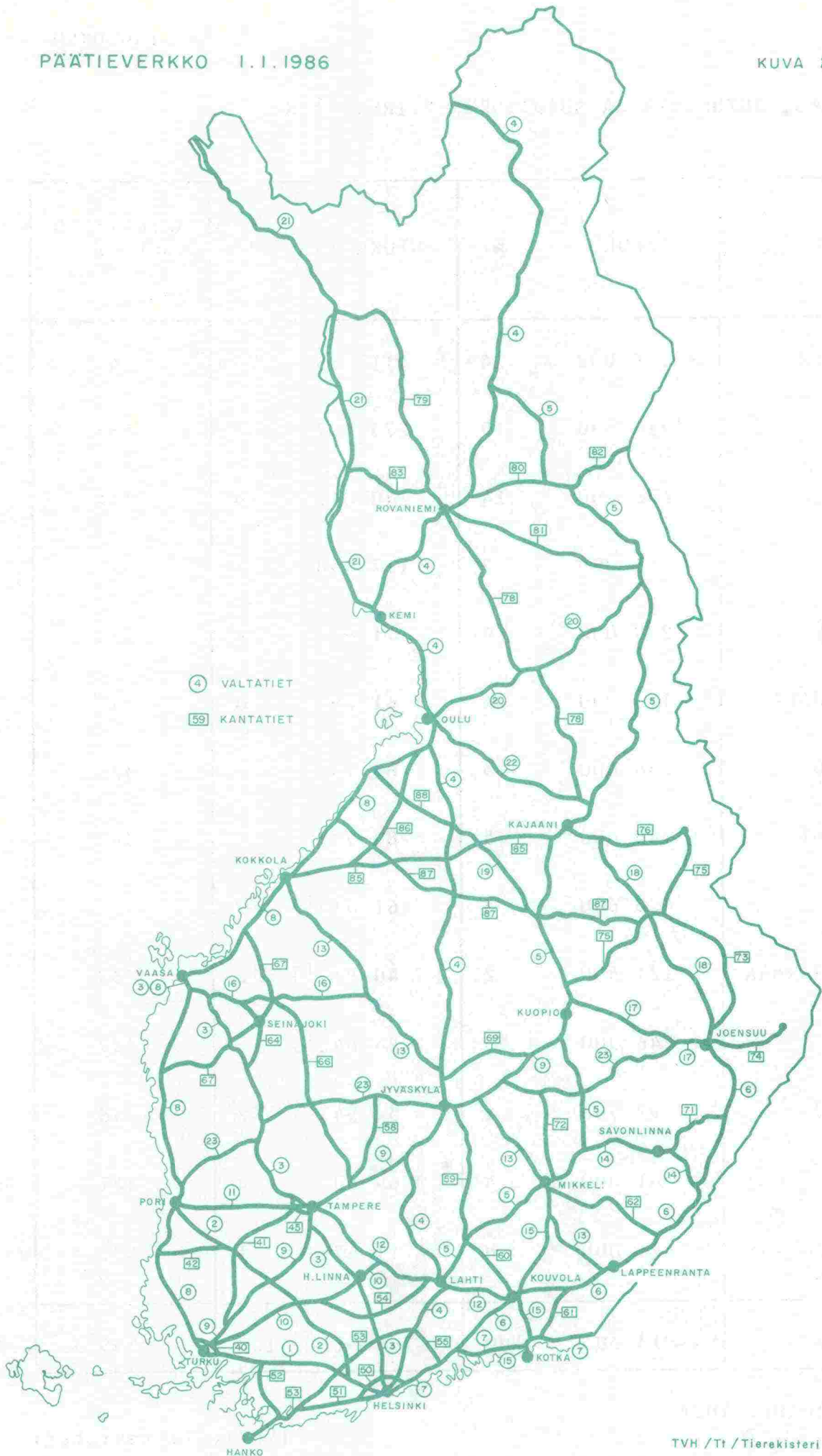
PIIRIT JA PIIRITUNNUKSET

- U Uudenmaan piiri 01
- T Turun piiri 02
- H Hämeen piiri 04
- Ky Kymen piiri 05
- M Mikkelin piiri 06
- P-K Pohjois-Karjalan piiri 07
- Ku Kuopion piiri 08
- K-S Keski-Suomen piiri 09
- V Vaasan piiri 10
- K-P Keski-Pohjanmaan piiri 11
- O Oulun piiri 12
- Kn Kainuun piiri 13
- L Lapin piiri 14



PÄÄTIEVERKKO 1.1.1986

KUVA 2




VÄKILUKU, AUTOKANTA JA AUTOTIHEYS PIIREITTÄIN

PIIRI	VÄKILUKU ¹⁾	%	AUTOKANTA	%	AUTOTIHEYS (autoa/ 1000 asu- kasta)
UUSIMAA	1 188 800	24	411 715	24	346
TURKU	713 300	15	273 497	16	383
HÄME	678 000	14	240 018	14	354
KYMI	341 000	7	117 958	7	346
MIKKELI	209 000	4	71 454	4	342
P-KARJALA	178 000	4	61 899	4	348
KUOPIO	256 000	5	83 147	5	325
K-SUOMI	248 000	5	84 929	5	342
VAASA	408 600	8	161 315 ¹⁾	9	395
K-POHJANMAA	121 400	2	40 939 ¹⁾	2	337
OULU	246 500	5	83 642 ¹⁾	5	339
KAINUU	99 700	2	34 543 ¹⁾	2	346
LAPPI	201 000	4	69 684	4	347
AHVENANMAAN MAAKUNTA	24 000	0	11 875	1	495
KOKO MAA	4 913 300	100	1 746 615	100	355

1) ENNAKKOTIETOJA

TVH/Tt/Tierekisteri



TIEVERKON LAAJUUS

YLEISTEN TEIDEN PITUUDET (km) 1.1.1986
HALLINNOLLISEN LUOKITUKSEN MUKAAN
PIIREITTÄIN JA LÄÄNEITTÄIN

PIIRI	VALTA- TIET	KANTA- TIET	MUUT MAAN- TIET	MAAN- TIET YHT.	PAIKAL- LIS- TIET	TIET YHT.	RAMPIT		LAUTTAVÄL.		YL. TIET YHT.
							MT	PT	MT	PT	
UUSIMAA	383	339	1822	2544	2326	4870	85,4	3,7	0,6	0,7	4961
TURKU	795	218	3564	4577	4725	9302	14,2	1,4	28,5	3,6	9350
HÄME	730	273	2793	3796	3184	6980	28,0	4,2	0,3	0,1	7013
KYMI	515	127	1481	2123	1986	4109	19,1	1,6	0,2	1,2	4131
MIKKELI	548	256	1766	2570	2920	5490	1,6	-	1,1	1,3	5494
P-KARJALA	366	318	1758	2442	2621	5063	3,0	0,2	0,8	1,4	5068
KUOPIO	422	243	2345	3010	2677	5687	15,1	0,2	0,9	0,2	5703
K-SUOMI	552	146	1987	2685	2332	5017	3,1	2,1	0,8	1,0	5024
VAASA	527	315	2995	3837	3426	7263	8,0	-	1,9	-	7273
K-POHJANMAA	244	364	1528	2136	1516	3652	-	-	-	-	3652
OULU	739	284	2051	3074	2375	5449	8,3	-	6,8	0,1	5464
KAINUU	362	225	2024	2611	2115	4726	0,8	1,1	-	1,4	4730
LAPPI	1237	682	3318	5237	2955	8192	5,5	1,2	0,4	0,8	8199
KOKO MAA	7420	3790	29432	40642	35158	75800	192,1	15,8	42,3	11,9	76061
LÄÄNI	VALTA- TIET	KANTA- TIET	MUUT MAAN- TIET	MAAN- TIET YHT.	PAIKAL- LIS- TIET	TIET YHT.	RAMPIT		LAUTTAVÄL.		YL. TIET YHT.
							MT	PT	MT	PT	
UUSIMAA	383	339	1822	2544	2326	4870	85,4	3,7	0,6	0,7	4961
TURKU	795	218	3564	4577	4725	9302	14,2	1,4	28,5	3,6	9350
HÄME	730	273	2793	3796	3184	6980	28,0	4,2	0,3	0,1	7013
KYMI	515	127	1481	2123	1986	4109	19,1	1,6	0,2	1,2	4131
MIKKELI	548	256	1766	2570	2920	5490	1,6	-	1,1	1,3	5494
P-KARJALA	366	318	1758	2442	2621	5063	3,0	0,2	0,8	1,4	5068
KUOPIO	422	243	2345	3010	2677	5687	15,1	0,2	0,9	0,2	5703
K-SUOMI	552	146	1987	2685	2332	5017	3,1	2,1	0,8	1,0	5024
VAASA	644	364	3560	4568	3893	8461	8,0	-	1,9	-	8470
OULU	1228	823	5038	7089	5540	12629	9,0	1,1	6,8	1,5	12647
LAPPI	1237	682	3318	5237	2955	8192	5,5	1,2	0,4	0,8	8199
KOKO MAA	7420	3790	29432	40642	35158	75800	192,1	15,8	42,3	11,9	76061

POLKUTIET Lapin piirissä on autolla ajettavia polkuteitä 586 km ja polkuja 450 km.

TALVITIET Turun piiri 149 km, Pohjois-Karjalan piiri 8 km ja Lapin piiri 108 km.
Yhteensä 265 km.

YLEISTEN TEIDEN PITUUDET (km) 1.1.1986
TOIMINNALLISEN LUOKITUKSEN MUKAAN
PIIREITTÄIN JA LÄÄNEITTÄIN

PIIRI	VALTA- TIET	KANTA- TIET	SEUDULL. TIET	KOKOOJA- TIET	YHDYS- TIET	RAMPIT	LAUTTA- VÄLEJÄ	YLEISET TIET YHT.
UUSIMAA	383	339	598	911	2640	89,1	1,3	4961
TURKU	795	218	890	1930	5470	15,6	32,1	9350
HÄME	730	273	608	1409	3960	32,2	0,4	7013
KYMI	515	127	227	853	2387	20,7	1,4	4131
MIKKELI	548	256	557	881	3248	1,6	2,4	5494
POHJOIS-KARJALA	366	318	406	1019	2954	3,2	2,2	5068
KUOPIO	422	243	631	1061	3330	15,3	1,1	5703
KESKI-SUOMI	552	146	614	978	2727	5,2	1,8	5024
VAASA	527	315	1105	1269	4047	8,0	1,9	7273
KESKI-POHJANMAA	244	364	495	596	1953	-	-	3652
OULU	739	284	467	1030	2930	8,3	6,9	5464
KAINUU	362	225	439	1025	2676	1,8	1,4	4730
LAPPI	1237	682	781	1955	3536	6,7	1,2	8199
KOKO MAA	7420	3790	7816	14917	41857	207,9	54,2	76061
LÄÄNI	VALTA- TIET	KANTA- TIET	SEUDULL. TIET	KOKOOJA- TIET	YHDYS- TIET	RAMPIT	LAUTTA- VÄLEJÄ	YLEISET TIET YHT.
UUSIMAA	383	339	598	911	2640	89,1	1,3	4961
TURKU	795	218	890	1930	5470	15,6	32,2	9350
HÄME	730	273	608	1409	3960	32,2	0,4	7013
KYMI	515	127	227	853	2387	20,7	1,4	4131
MIKKELI	548	256	557	881	3248	1,6	2,4	5494
POHJOIS-KARJALA	366	318	406	1019	2954	3,2	2,3	5068
KUOPIO	422	243	631	1061	3330	15,3	1,1	5703
KESKI-SUOMI	552	146	614	978	2727	5,2	1,8	5024
VAASA	644	364	1262	1554	4637	8,0	1,9	8470
OULU	1228	823	1243	2366	6969	10,1	8,3	12647
LAPPI	1237	682	781	1955	3536	6,7	1,2	8199
KOKO MAA	7420	3790	7816	14917	41857	207,9	54,2	76061

POLKUTIET Lapin piirissä on autolla ajettavia polkuteitä 586 km ja polkuja 450 km.

TALVITIET Turun piiri 149 km, Pohjois-Karjalan piiri 8 km ja Lapin piiri 108 km.
Yhteensä 265 km.

YLEISTEN TEIDEN PITUUSSIEN PROSENTTIJAKAUMAT 1.1.1986
PIIREITTÄIN TOIMINNALLISEN LUOKITUKSEN MUKAAN

YLEISTEN TEIDEN PITUUDET PROSENTEINA (%) KOKO MAAN PITUUSTIEDOISTA

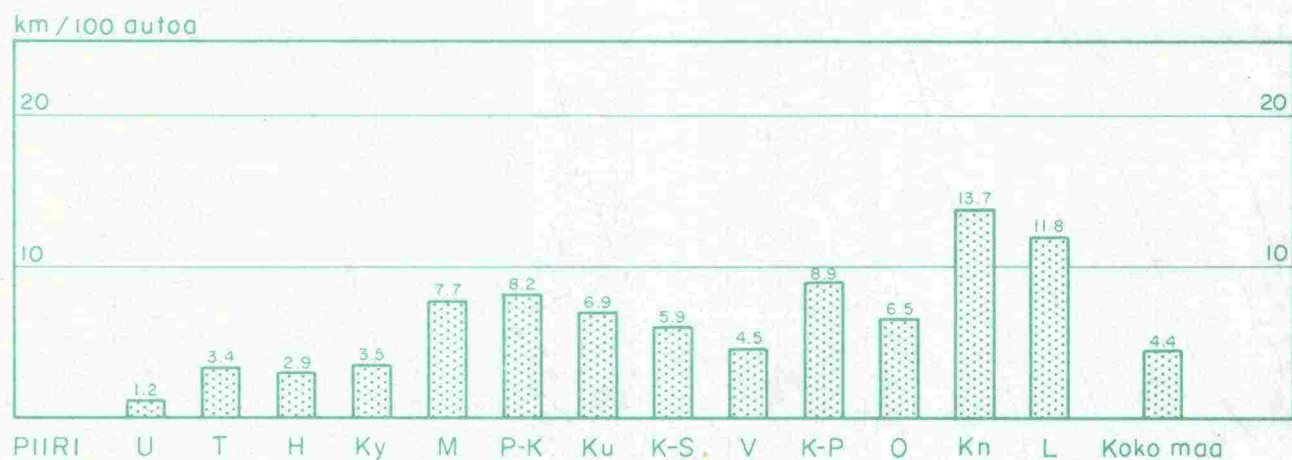
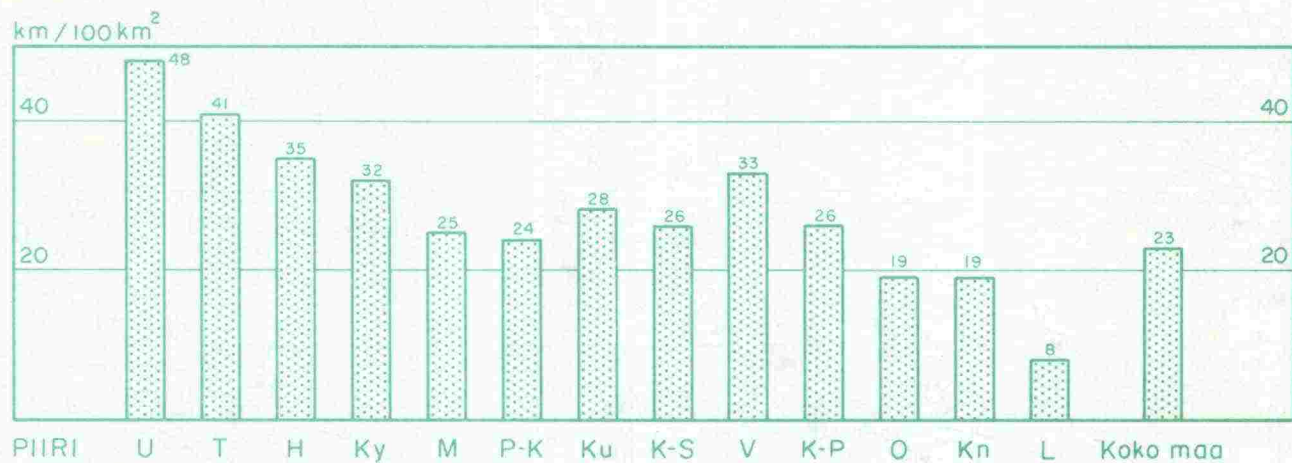
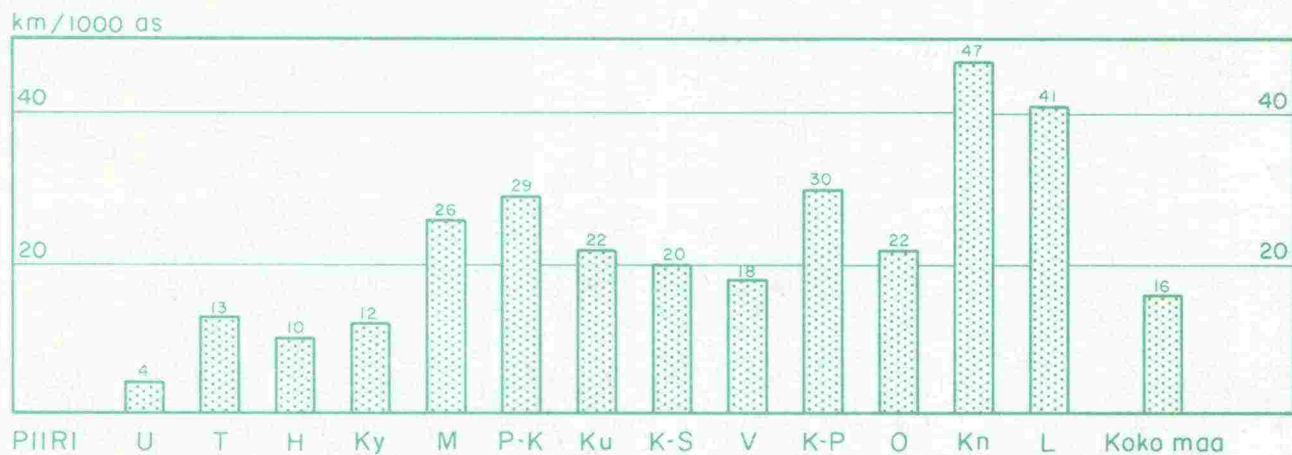
PIIRI	VALTA- TIET	KANTA- TIET	SEUDULL. TIET	KOKOOJA- TIET	YHDYS- TIET	RAMPIT	LAUTTA- VÄLEJÄ	YLEISET TIET YHT.
UUSIMAA	5,2	8,9	7,7	6,1	6,3	42,9	2,4	6,5
TURKU	10,7	5,8	11,4	12,9	13,1	7,5	59,2	12,3
HÄME	9,8	7,2	7,8	9,5	9,5	15,5	0,8	9,2
KYMI	6,9	3,4	2,9	5,7	5,7	10,0	2,6	5,4
MIKKELI	7,4	6,7	7,1	5,9	7,8	0,8	4,5	7,2
POHJOIS-KARJALA	4,9	8,4	5,2	6,8	7,0	1,5	4,1	6,7
KUOPIO	5,7	6,4	8,1	7,1	7,9	7,4	2,0	7,5
KESKI-SUOMI	7,4	3,9	7,8	6,6	6,5	2,5	3,3	6,6
VAASA	7,1	8,3	14,1	8,5	9,7	3,8	3,5	9,6
KESKI-POHJANMAA	3,3	9,6	6,3	4,0	4,7	-	-	4,8
OULU	10,0	7,5	6,0	6,9	7,0	4,0	12,8	7,2
KAINUU	4,9	5,9	5,6	6,9	6,4	0,9	2,6	6,2
LAPPI	16,7	18,0	10,0	13,1	8,4	3,2	2,2	10,8
KOKO MAA	100,0	100,0	100,0	100,0	100,0	100,0	100,0	100,0

YLEISTEN TEIDEN PITUUDET PROSENTEINA (%) PIIRIN TIEPITUUDESTA

PIIRI	VALTA- TIET	KANTA- TIET	SEUDULL. TIET	KOKOOJA- TIET	YHDYS- TIET	RAMPIT	LAUTTA- VÄLEJÄ	YLEISET TIET YHT.
UUSIMAA	7,7	6,8	12,1	18,4	53,2	1,8	0,0	100,0
TURKU	8,5	2,3	9,5	20,7	58,5	0,2	0,3	100,0
HÄME	10,4	3,9	8,7	20,1	56,4	0,5	0,0	100,0
KYMI	12,5	3,1	5,5	20,6	57,8	0,5	0,0	100,0
MIKKELI	10,0	4,7	10,1	16,1	59,1	0,0	0,0	100,0
POHJOIS-KARJALA	7,2	6,3	8,0	20,1	58,3	0,1	0,0	100,0
KUOPIO	7,4	4,3	11,0	18,6	58,4	0,3	0,0	100,0
KESKI-SUOMI	11,0	2,9	12,2	19,5	54,3	0,1	0,0	100,0
VAASA	7,3	4,3	15,2	17,5	55,6	0,1	0,0	100,0
KESKI-POHJANMAA	6,7	10,0	13,5	16,3	53,5	-	-	100,0
OULU	13,5	5,2	8,5	18,9	53,6	0,2	0,1	100,0
KAINUU	7,7	4,8	9,3	21,6	56,6	0,0	0,0	100,0
LAPPI	15,1	8,3	9,5	23,9	43,1	0,1	0,0	100,0
KOKO MAA	9,8	5,0	10,2	19,6	55,0	0,3	0,1	100,0

YLEISTEN TEIDEN PITUUDET SUHTEESSA VÄKILUKUUN
(km / 1000 as.) KOKONAISPINTA - ALAAN (km / 100 km²) JA
AUTOKANTAAN (km / 100 autoa) PIIREITTÄIN I. I. 1986

KUVA 3

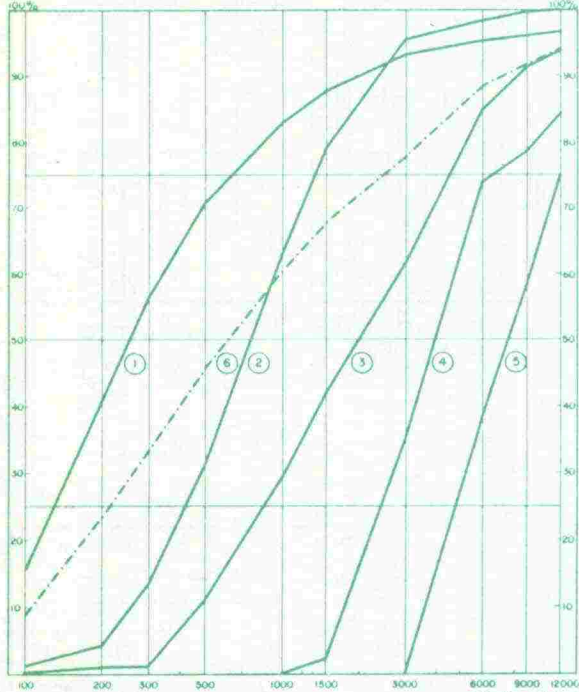


TIEPITUUDEN SUHTEELLINEN JAKAUTUMINEN (%)
ERI LIIKENNEMÄÄRÄLUOKKIIN PIIREITTAIN
(YLEISET TIET 1.1.1986 , KVL 1985)

KUVA 4 (1)

UUSIMAA

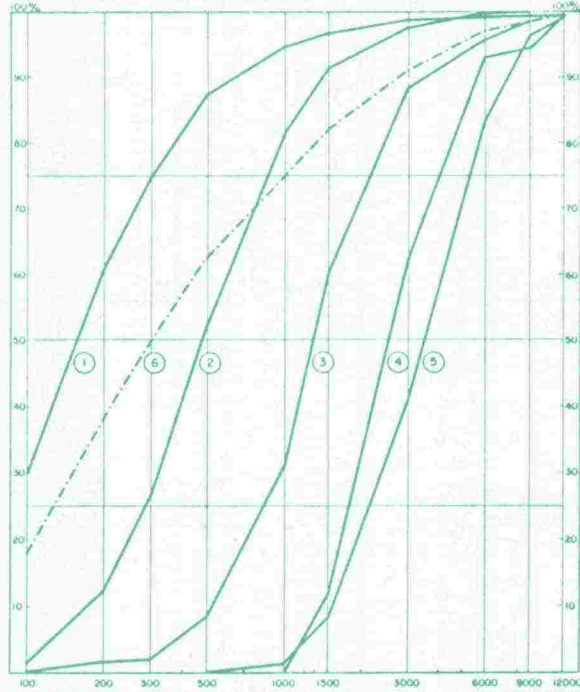
1 = YHDYSTIET ¹⁾	2642 km	4 = KANTATIET	558 km
2 = KOKOAJATIET	910 km	5 = VALTATIET	382 km
3 = SEUDULLISET TIET	598 km	6 = KAIKKI TIET	4870 km



1) LIIKENNEMÄÄRÄTIETO PUUTTUU YHDYSTIET 64 km KVL (log asteikko)

TURKU

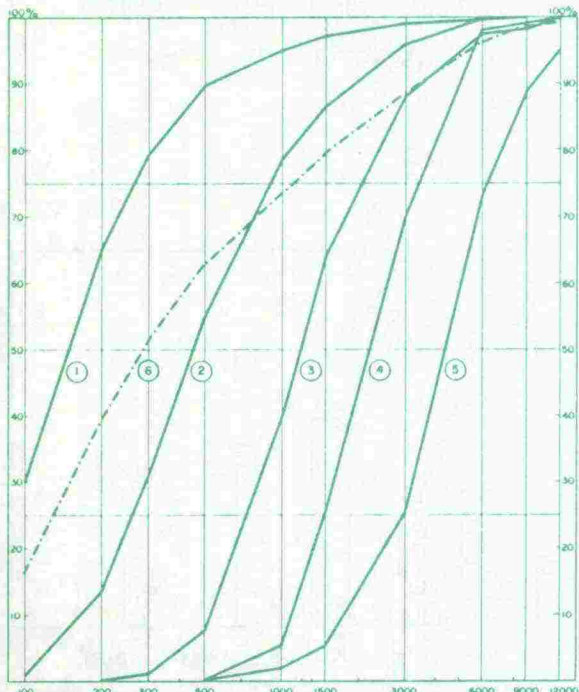
1 = YHDYSTIET ¹⁾	5475 km	4 = KANTATIET	218 km
2 = KOKOAJATIET ¹⁾	1929 km	5 = VALTATIET	796 km
3 = SEUDULLISET TIET	888 km	6 = KAIKKI TIET	9356 km



1) LIIKENNEMÄÄRÄTIETO PUUTTUU YHDYSTIET 42 km KOKOAJATIET 1 km KVL (log asteikko)

HAME

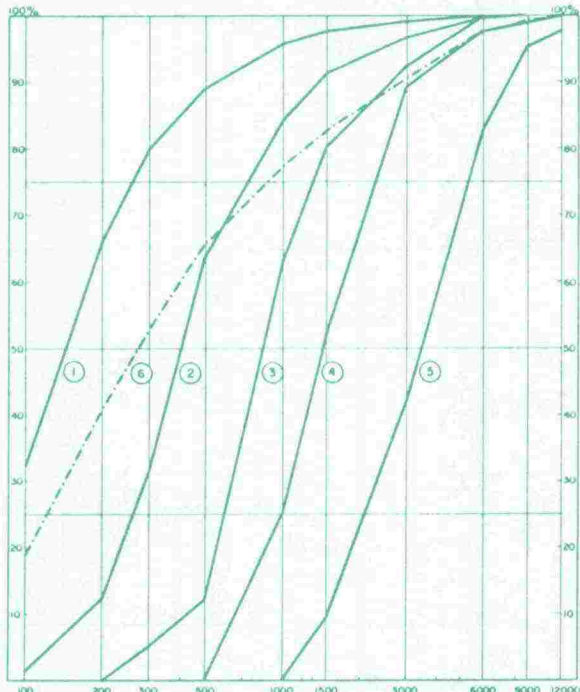
1 = YHDYSTIET ¹⁾	3961 km	4 = KANTATIET	273 km
2 = KOKOAJATIET	1408 km	5 = VALTATIET	730 km
3 = SEUDULLISET TIET	607 km	6 = KAIKKI TIET	6979 km



1) LIIKENNEMÄÄRÄTIETO PUUTTUU YHDYSTIET 11 km KVL (log asteikko)

KYMI

1 = YHDYSTIET	2386 km	4 = KANTATIET	127 km
2 = KOKOAJATIET	851 km	5 = VALTATIET	515 km
3 = SEUDULLISET TIET	227 km	6 = KAIKKI TIET	4106 km

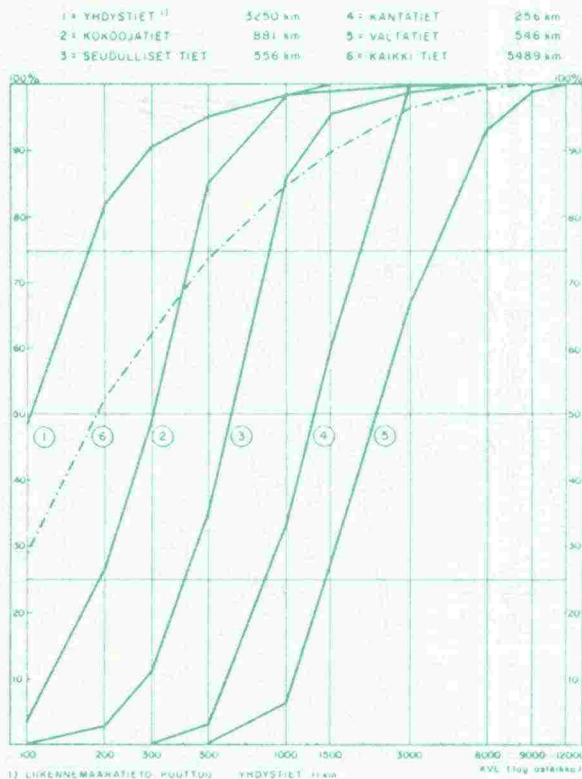


1) LIIKENNEMÄÄRÄTIETO PUUTTUU YHDYSTIET 11 km KVL (log asteikko)

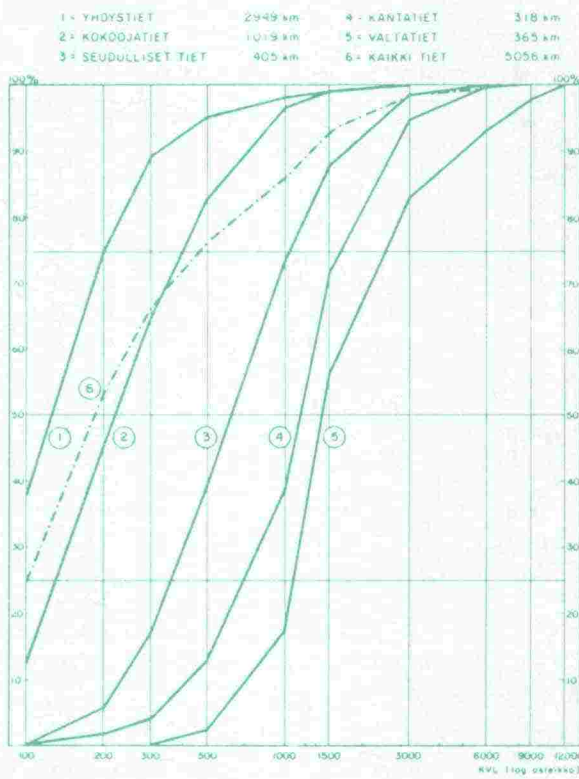
TIEPITUUDEN SUHTEELLINEN JAKAUTUMINEN (%) ERI LIIKENNEMÄÄRÄLUOKKIIN PIIREITTÄIN (YLEISET TIET 1.1.1986 , KVL 1985)

KUVA 4 (2)

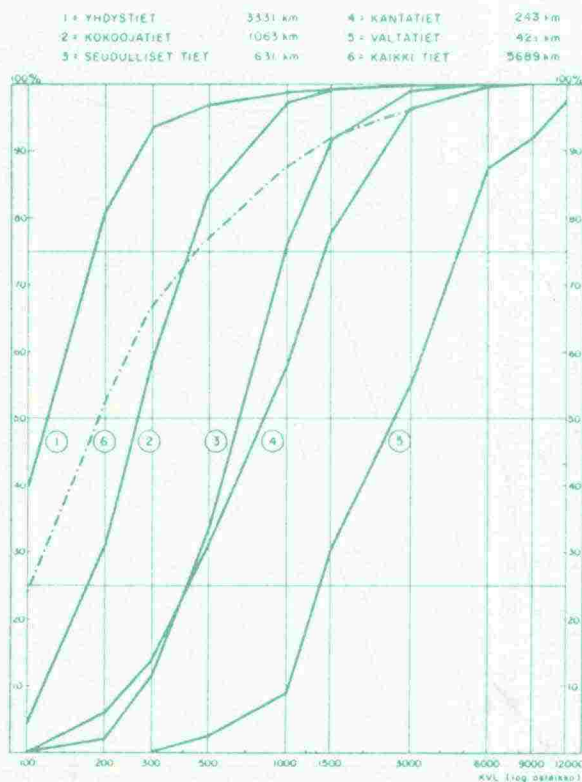
MIKKELI



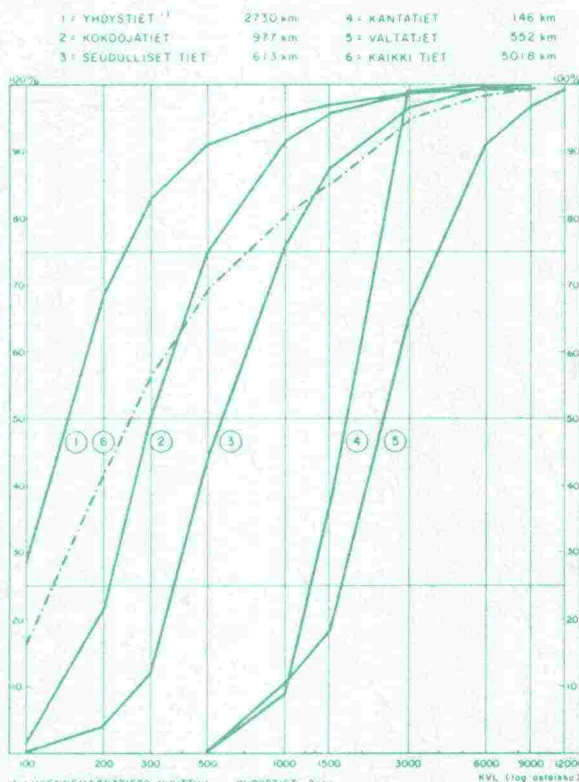
POHJOIS - KARJALA



KUOPIO



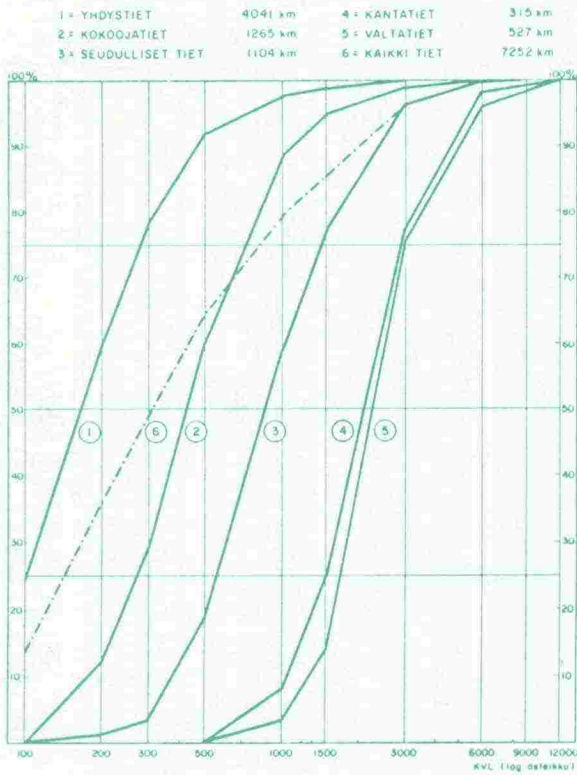
KESKI - SUOMI



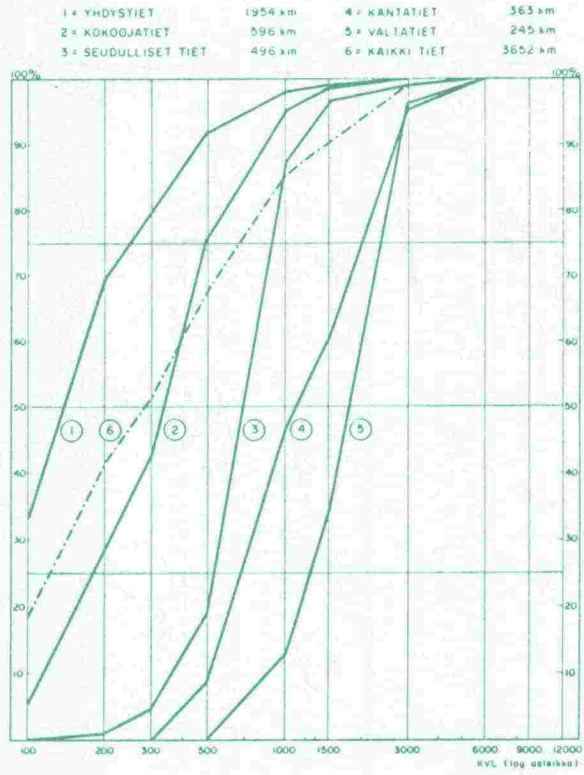
TIEPITUUDEN SUHTEELLINEN JAKAUTUMINEN (%)
ERI LIIKENNEMÄÄRÄLUOKKIIN PIIREITTAIN
(YLEISET TIET 1.1.1986 , KVL 1985)

KUVA 4 (3)

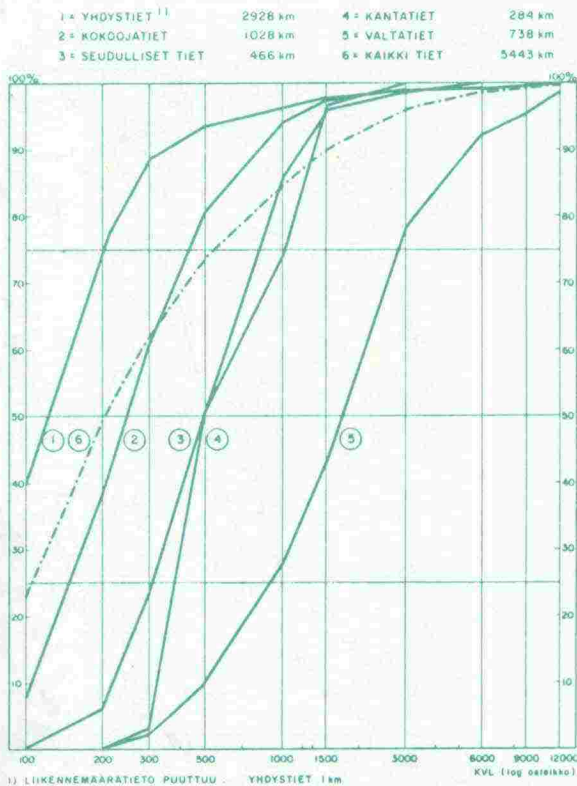
VAASA



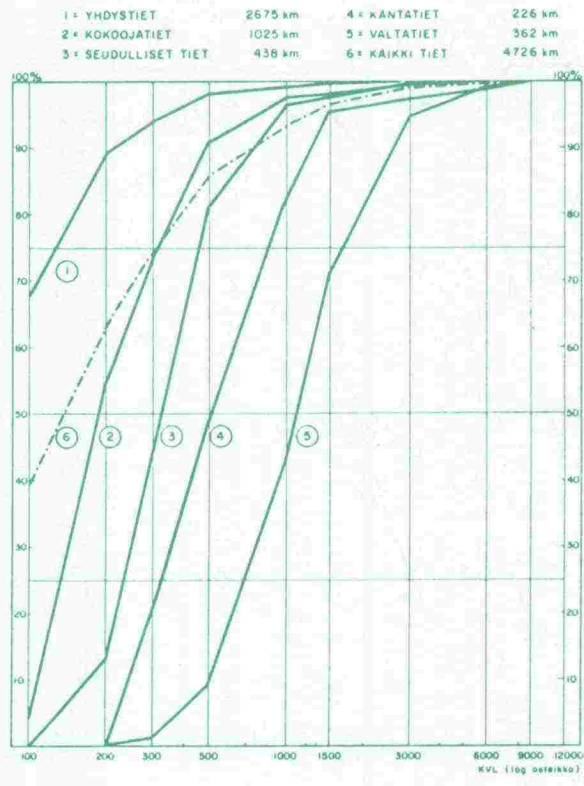
KESKI - POHJANMAA



OULU



KAINUU



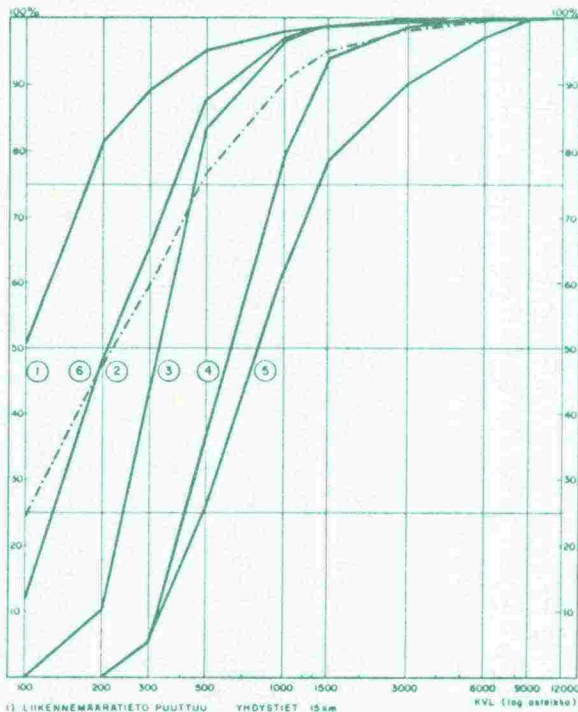
1) LIIKENNEMÄÄRÄTIETO PUUTTUU - YHDYSTIET 1 km

TIEPITUUDEN SUHTEELLINEN JAKAUTUMINEN (%)
ERI LIIKENNEMÄÄRÄLUOKKIIN PIIREITTÄIN
(YLEISET TIET I.I. 1986 , KVL 1985)

KUVA 4 (4)

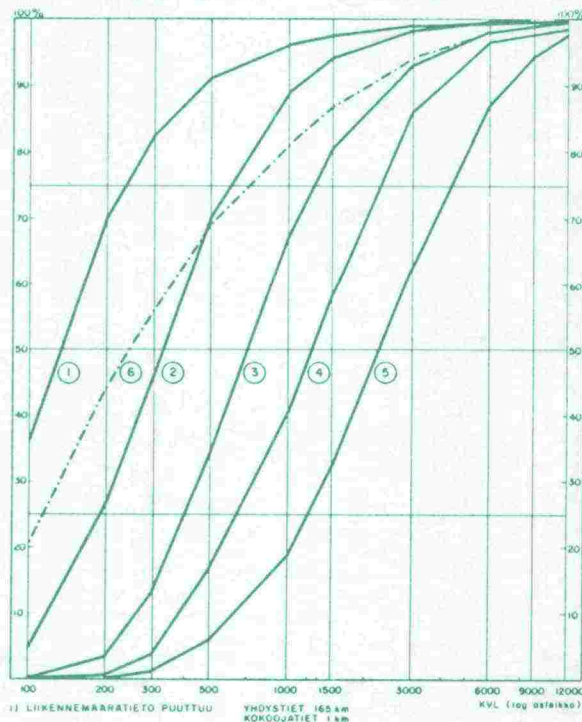
LAPPI

1 = YHDYSTIET ¹⁾	3538 km	4 = KANTATIET	685 km
2 = KOKOJATIET	1957 km	5 = VALTATIET	1239 km
3 = SEUDULLISET TIET	783 km	6 = KAIKKI TIET	8201 km



KOKO MAA

1 = YHDYSTIET ¹⁾	41660 km	4 = KANTATIET	3790 km
2 = KOKOJATIET ¹⁾	14910 km	5 = VALTATIET	7417 km
3 = SEUDULLISET TIET	7809 km	6 = KAIKKI TIET	75787 km










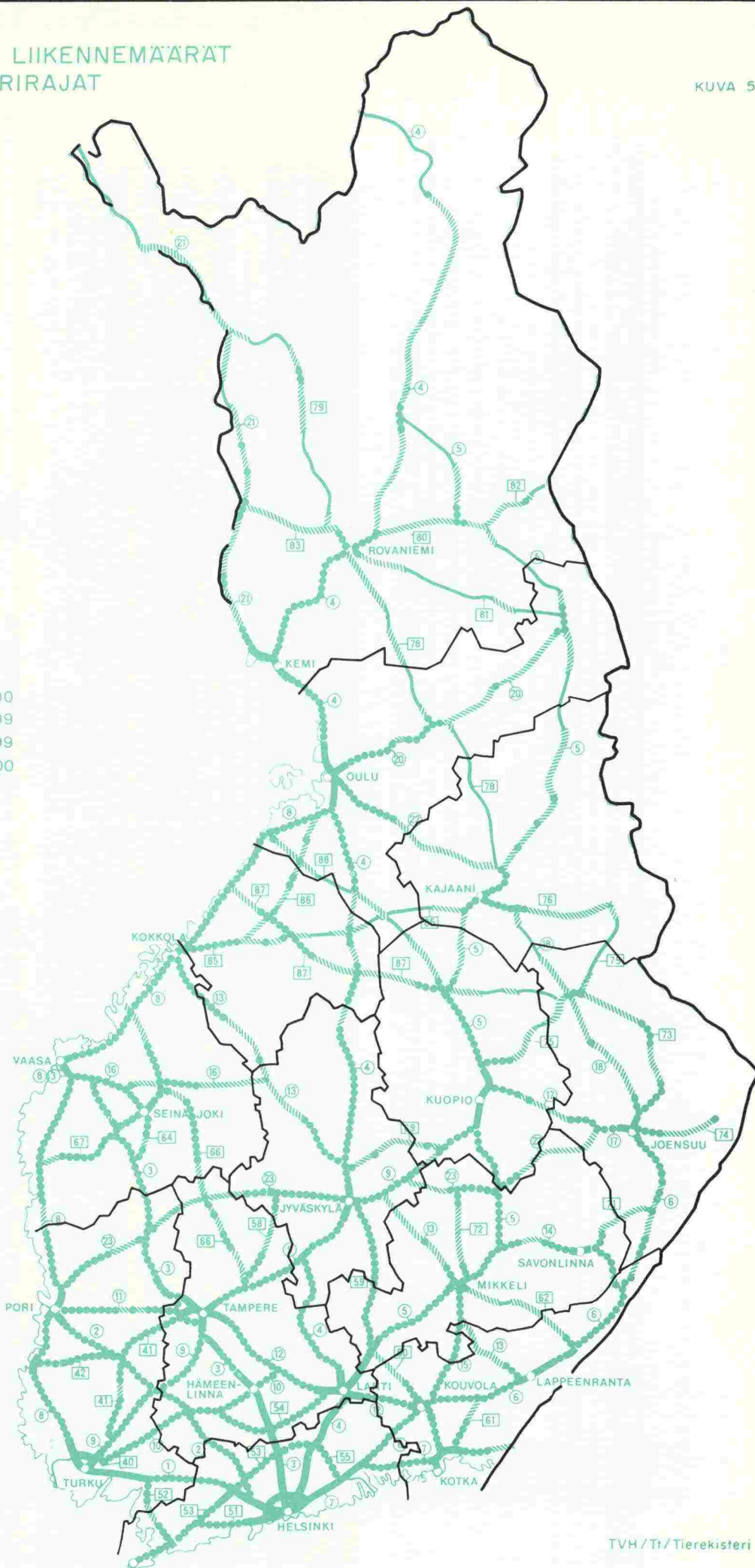
LIIKENNE

PÄÄTIEVERKON LIIKENNEMÄÄRÄT V.1985 JA PIIRIRAJAT

KUVA 5

KVL, autot

-  ≥ 6000
-  1500 - 5999
-  500 - 1499
-  < 500
-  piirirajat



KESKIMÄÄRÄINEN VUOROKAUSILIIKENNE¹⁾ (KVL, autoja) VUONNA
1985 PIIREITTÄIN HALLINNOLLISEN LUOKITUKSEN MUKAAN

PIIRI	VALTA- TIET	KANTA- TIET	MUUT MAAN- TIET	KAIKKI MAAN- TIET	PAIKALL. TIET	KAIKKI TIET
UUSIMAA	10066	6965	2054	3914	686	2393
TURKU	4012	3177	921	1567	258	904
HÄME	5004	2452	848	1762	277	1086
KYMI	4127	1797	685	1587	245	939
MIKKELI	2740	1397	444	1028	160	569
P-KARJALA	2123	1309	432	799	181	480
KUOPIO	3361	1072	425	889	158	546
K-SUOMI	3126	1742	556	1149	244	731
VAASA	2622	2469	735	1137	226	708
K-POHJANMAA	1826	1353	462	769	186	528
OULU	2466	697	423	940	224	628
KAINUU	1359	750	285	473	98	305
LAPPI	1343	777	319	618	155	454
KOKU MAA	3241	1954	662	1254	237	784

1) KVL ON LASKETTU JAKAMALLA VUOROKAUDEN LIIKENNESUORITE VASTAAVALLA TIEPITUUDELLA

KESÄLIIKENNEKERROIN (d') VUONNA 1985 PIIREITTÄIN
TOIMINNALLISEN LUOKITUKSEN MUKAAN

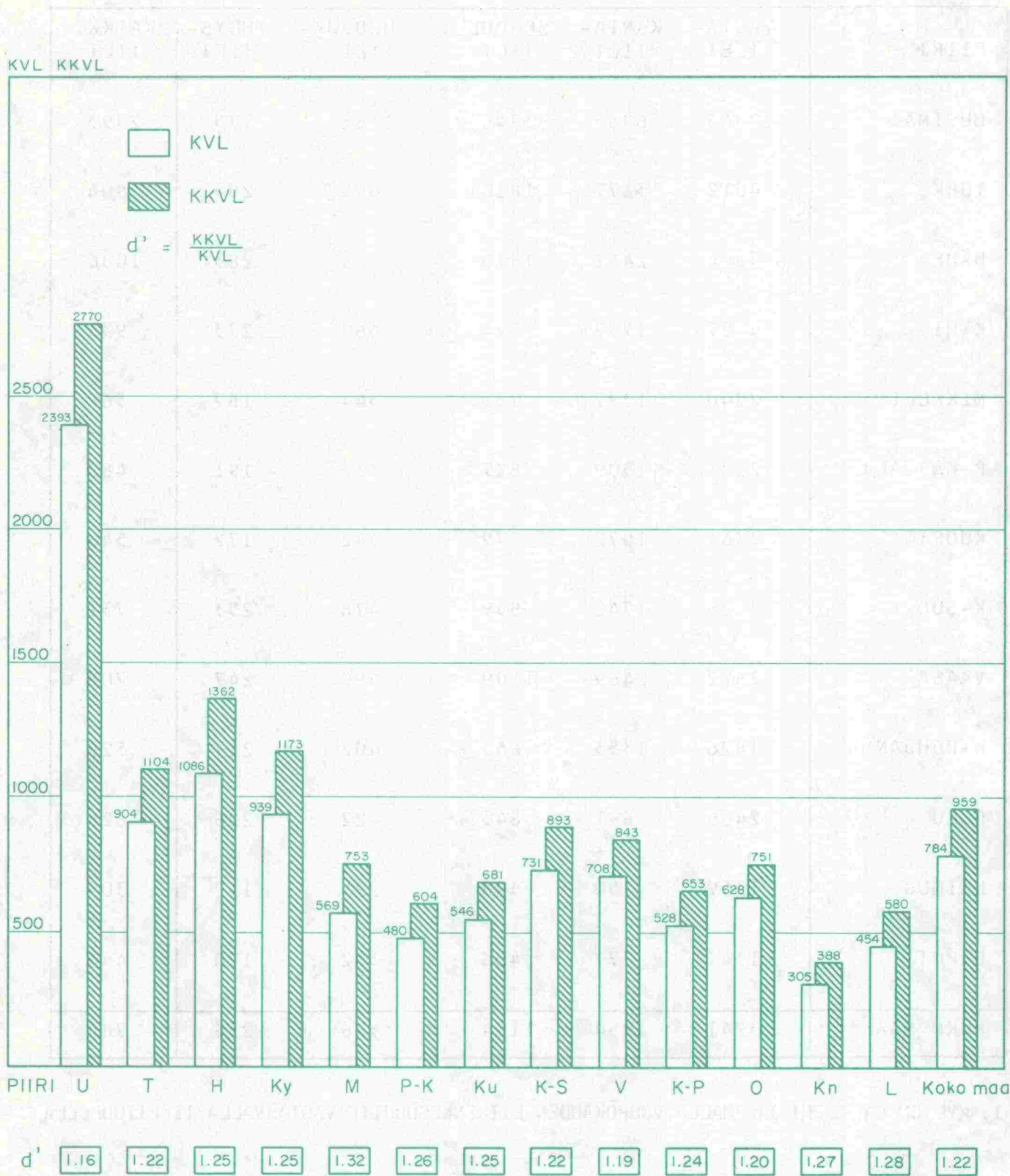
PIIRI	VALTA- TIET	KANTA- TIET	SEUDULL. TIET	KOKOOJA- TIET	YHDYS- TIET	KAIKKI TIET
UUSIMAA	1,17	1,13	1,16	1,20	1,14	1,16
TURKU	1,20	1,22	1,26	1,22	1,21	1,22
HÄME	1,24	1,29	1,29	1,26	1,24	1,25
KYMI	1,24	1,32	1,25	1,26	1,26	1,25
MIKKELI	1,33	1,35	1,34	1,31	1,28	1,32
P-KARJALA	1,26	1,25	1,27	1,32	1,22	1,26
KUOPIO	1,25	1,26	1,28	1,24	1,23	1,25
K-SUOMI	1,21	1,27	1,21	1,25	1,22	1,22
VAASA	1,20	1,16	1,23	1,17	1,17	1,19
K-PUHJANMAA	1,36	1,17	1,21	1,23	1,19	1,24
OULU	1,20	1,25	1,22	1,17	1,17	1,20
KAINUU	1,30	1,25	1,27	1,26	1,22	1,27
LAPPI	1,31	1,23	1,36	1,26	1,21	1,28
KOKO MAA	1,23	1,21	1,24	1,24	1,20	1,22

$$1) \text{ KESÄLIIKENNEKERROIN} = \frac{\text{KKVL}}{\text{KVL}}$$

KKVL = KESÄN KESKIMÄÄRÄINEN VUOROKAUSILIIKENNE

KVL = KESKIMÄÄRÄINEN VUOROKAUSILIIKENNE

KESKIMÄÄRÄINEN VUOROKAUSILIIKENNE (KVL, autoja) JA KESÄN
 KESKIMÄÄRÄINEN VUOROKAUSILIIKENNE (KKVL, autoja) PIIREITTÄIN
 SEKÄ KESÄLIIKENNEKERROIN (d')
 (YLEISET TIET I.I. 1986, KVL JA KKVL 1985)



KESKIMÄÄRÄINEN VUOROKAUSILIIKENNE (KVL, autoja) VUONNA
1985 PIIREITTÄIN TOIMINNALLISEN LUOKITUKSEN MUKAAN

PIIRI	VALTA- TIET	KANTA- TIET	SEUDULL. TIET	KOKOOJA- TIET	YHDYS- TIET	KAIKKI TIET
UUSIMAA	10066	6965	3744	1161	775	2393
TURKU	4012	3177	1820	695	283	904
HÄME	5004	2452	1675	786	283	1086
KYMI	4127	1797	1224	669	273	939
MIKKELI	2740	1397	733	344	167	569
P-KARJALA	2123	1309	827	332	191	480
KUOPIO	3361	1072	779	342	172	546
K-SUOMI	3126	1742	839	478	253	731
VAASA	2622	2469	1109	590	247	708
K-POHJANMAA	1826	1353	663	402	217	528
OULU	2466	697	643	422	226	628
KAINUU	1359	750	398	295	117	305
LAPPI	1343	777	406	302	170	454
KOKO MAA	3241	1954	1184	526	256	784

1) KVL ON LASKETTU JAKAMALLA VUOROKAUDEN LIIKENNESUORITE VASTAAVALLA TIEPITUUDELLA

TVH/Tt/Tierekisteri

KESKIMÄÄRÄISET LIIKENNEMÄÄRÄT¹⁾ TOIMINNALLISEN LUOKITUKSEN, PÄÄLLYSTERYHMÄN²⁾ JA AJONEUVOTYYPIIN MUKAAN (YLEISET TIET 1.1.1986, KVL 1985)

KVL 1985

TIE- LUOKKA	PÄÄLL.	PIT. KM	AJONEUVOTYYPPI						YHT. KEV	YHT. RASK	YHT.
			HA	LA	KAIP	KAPP	KATP	PA			
VALTA- TIET	KESTO	6145	3047	66	158	45	212	231	3278	481	3759
	KEVYT	1274	601	17	29	4	34	51	652	84	736
	SORA	0	0	0	0	0	0	0	0	0	0
	YHT.	7420	2627	58	136	38	182	200	2827	414	3241
KANTA- TIET	KESTO	2413	2204	43	135	27	132	187	2391	337	2728
	KEVYT	1373	494	15	28	3	22	37	531	68	599
	SORA	4	546	21	36	10	56	27	573	123	696
	YHT.	3790	1583	33	96	18	92	132	1715	239	1954
SEUDULL. TIET	KESTO	2383	2046	55	116	14	80	184	2230	265	2495
	KEVYT	5359	502	16	31	2	20	40	542	69	611
	SORA	74	381	12	17	1	6	27	408	36	444
	YHT.	7816	971	28	57	6	38	84	1055	129	1184
KOKOOJA- TIET	KESTO	1704	1439	39	75	4	29	127	1566	147	1713
	KEVYT	9078	365	12	22	1	9	31	396	44	440
	SORA	4135	186	8	12	0	5	15	201	25	226
	YHT.	14916	438	14	26	1	10	37	475	51	526
YHDYS- TIET	KESTO	1889	1504	43	69	4	19	130	1634	135	1769
	KEVYT	10121	282	9	15	0	3	23	305	27	332
	SORA	29682	113	4	7	0	1	9	122	12	134
	YHT.	41692	217	7	11	0	3	18	235	21	256
YHT.	KESTO	14533	2354	54	126	27	131	191	2545	338	2883
	KEVYT	27205	378	12	22	1	11	31	409	46	455
	SORA	33895	123	4	7	0	2	10	133	13	146
	YHT.	75633	644	17	35	6	30	52	696	88	784

KKVL 1985

TIE- LUOKKA	PÄÄLL.	PIT. KM	AJONEUVOTYYPPI						YHT. KEV	YHT. RASK	YHT.
			HA	LA	KAIP	KAPP	KATP	PA			
VALTA- TIET	KESTO	6145	3845	70	163	45	209	265	4110	487	4597
	KEVYT	1274	911	21	36	6	34	72	983	97	1080
	SORA	0	0	0	0	0	0	0	0	0	0
	YHT.	7420	3341	61	142	38	179	232	3573	420	3993
KANTA- TIET	KESTO	2413	2701	44	140	27	130	213	2914	341	3255
	KEVYT	1373	663	16	32	3	22	46	709	73	782
	SORA	4	852	15	35	8	63	30	882	121	1003
	YHT.	3790	1961	34	101	19	91	152	2113	245	2358
SEUDULL. TIET	KESTO	2383	2526	54	124	14	80	212	2738	272	3010
	KEVYT	5359	669	15	35	2	19	49	718	71	789
	SORA	74	463	12	20	1	5	32	495	38	533
	YHT.	7816	1233	27	62	6	37	99	1332	132	1464
KOKOOJA- TIET	KESTO	1704	1718	36	83	4	28	148	1866	151	2017
	KEVYT	9078	474	11	26	1	8	37	511	46	557
	SORA	4135	242	7	14	0	5	19	261	26	287
	YHT.	14916	552	13	29	1	10	45	597	53	650
YHDYS- TIET	KESTO	1889	1708	39	78	4	18	147	1855	139	1994
	KEVYT	10121	353	8	18	1	4	28	381	31	412
	SORA	29682	143	3	8	0	2	11	154	13	167
	YHT.	41692	265	6	13	0	3	21	286	22	308
YHT.	KESTO	14533	2912	55	133	27	129	219	3131	344	3475
	KEVYT	27205	497	12	26	1	11	38	535	50	585
	SORA	33895	155	3	9	0	2	12	167	14	181
	YHT.	75633	808	16	39	6	29	61	869	90	959

1) Liikennemäärätieto puuttuu 166 km:ltä

2) Soratien pintausta sisällytetty kevytpäällysteisiin

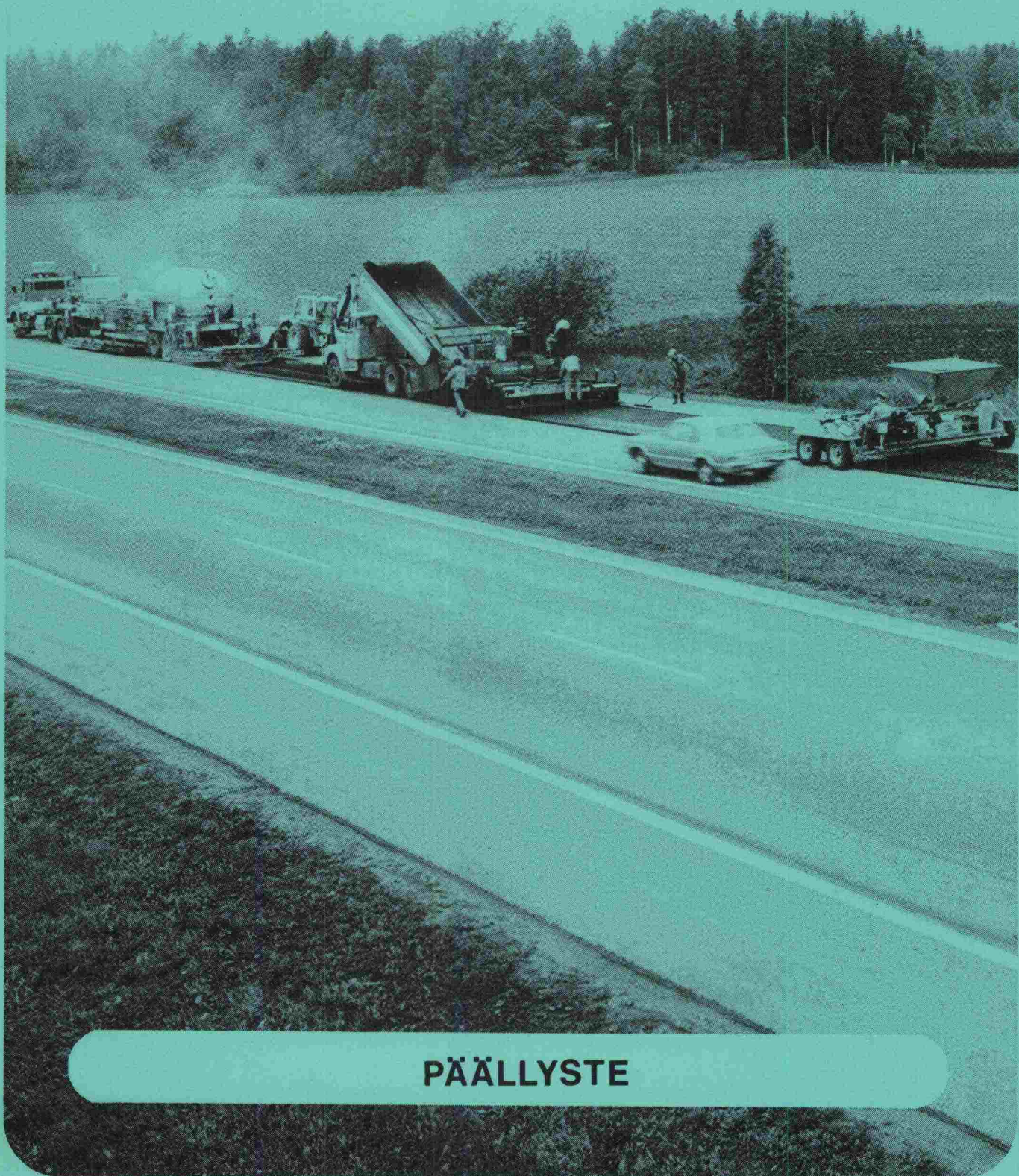
**LIIKENNESUORITTEEN KASVU YLEISILLÄ TEILLÄ PIIREITTÄIN
 VUOSINA 1981-1985**

PIIRI	$\frac{1981}{1980}$	$\frac{1982}{1981}$	$\frac{1983}{1982}$	$\frac{1984}{1983}$	$\frac{1985}{1984}$	$\frac{1985}{1980}$
UUSIMAA	$\frac{3403}{3249} = 1,05$	$\frac{3605}{3403} = 1,06$	$\frac{3762}{3605} = 1,04$	$\frac{3967}{3762} = 1,05$	$\frac{4198}{3967} = 1,06$	1,29
TURKU	$\frac{2651}{2577} = 1,03$	$\frac{2725}{2651} = 1,03$	$\frac{2842}{2725} = 1,04$	$\frac{2902}{2842} = 1,02$	$\frac{3057}{2902} = 1,05$	1,19
HÄME	$\frac{2247}{2176} = 1,03$	$\frac{2360}{2247} = 1,05$	$\frac{2497}{2360} = 1,06$	$\frac{2600}{2497} = 1,04$	$\frac{2763}{2600} = 1,06$	1,27
KYMI	$\frac{1224}{1169} = 1,05$	$\frac{1247}{1224} = 1,02$	$\frac{1306}{1247} = 1,05$	$\frac{1335}{1306} = 1,02$	$\frac{1407}{1335} = 1,05$	1,20
MIKKELI	$\frac{961}{973} = 0,99$	$\frac{994}{961} = 1,03$	$\frac{1024}{994} = 1,03$	$\frac{1076}{1024} = 1,05$	$\frac{1134}{1076} = 1,05$	1,17
P-KARJALA	$\frac{789}{794} = 0,99$	$\frac{819}{789} = 1,04$	$\frac{827}{819} = 1,01$	$\frac{854}{827} = 1,03$	$\frac{887}{854} = 1,04$	1,12
KUOPIO	$\frac{982}{1002} = 0,98$	$\frac{1018}{982} = 1,04$	$\frac{1046}{1018} = 1,03$	$\frac{1086}{1046} = 1,04$	$\frac{1133}{1086} = 1,04$	1,13
K-SUOMI	$\frac{1086}{1094} = 0,99$	$\frac{1133}{1086} = 1,04$	$\frac{1162}{1133} = 1,03$	$\frac{1258}{1162} = 1,08$	$\frac{1332}{1258} = 1,06$	1,22
VAASA	$\frac{1644}{1630} = 1,01$	$\frac{1709}{1644} = 1,04$	$\frac{1758}{1709} = 1,03$	$\frac{1822}{1758} = 1,04$	$\frac{1875}{1822} = 1,03$	1,15
K-POHJANMAA	$\frac{594}{611} = 0,97$	$\frac{625}{594} = 1,05$	$\frac{648}{625} = 1,04$	$\frac{673}{648} = 1,04$	$\frac{704}{673} = 1,05$	1,15
OULU	$\frac{1088}{1078} = 1,01$	$\frac{1112}{1088} = 1,02$	$\frac{1149}{1112} = 1,03$	$\frac{1186}{1149} = 1,03$	$\frac{1249}{1186} = 1,05$	1,16
KAINUU	$\frac{478}{492} = 0,97$	$\frac{483}{478} = 1,01$	$\frac{496}{483} = 1,03$	$\frac{514}{496} = 1,04$	$\frac{528}{514} = 1,03$	1,07
LAPPI	$\frac{1225}{1257} = 0,97$	$\frac{1272}{1225} = 1,04$	$\frac{1299}{1272} = 1,02$	$\frac{1312}{1299} = 1,01$	$\frac{1350}{1312} = 1,03$	1,07
KOKO MAA	$\frac{18370}{18105} = 1,01$	$\frac{19106}{18370} = 1,04$	$\frac{19818}{19106} = 1,04$	$\frac{20588}{19818} = 1,04$	$\frac{21619}{20588} = 1,05$	1,19

KESKIMÄÄRÄISEN LIIKENNEMÄÄRÄN (KVL) VUOTUINEN MUUTOS KESKIMÄÄRIN VUOSINA 1980-1985 PIIREITTÄIN JA HALLINNOLISEN TIELUOKITUKSEN MUKAAN¹⁾

PIIRI	VALTA-TIET	KANTA-TIET	MUUT MAAN-TIET	KAIKKI MAAN-TIET	PAIKALL. TIET	KAIKKI TIET
UUSIMAA	1,10	1,06	1,04	1,06	1,02	1,05
TURKU	1,04	1,06	1,03	1,04	1,01	1,03
HÄME	1,05	1,07	1,06	1,06	1,01	1,05
KYMI	1,06	1,00	1,04	1,04	1,01	1,04
MIKKELI	1,06	1,05	1,01	1,04	0,81	1,03
P-KARJALA	1,04	1,02	1,01	1,02	1,01	1,02
KUOPIO	1,03	0,82	1,02	1,03	0,81	1,02
K-SUOMI	1,07	1,05	1,03	1,05	1,01	1,04
VAASA	1,04	1,05	1,02	1,03	1,01	1,03
K-POHJANMAA	1,06	1,04	1,01	1,03	1,00	1,03
OULU	1,04	1,02	1,02	1,03	1,01	1,02
KAINUU	1,02	1,02	1,01	1,01	1,00	1,01
LAPPI	1,03	1,04	0,81	1,01	0,82	1,01
KOKO MAA	1,05	1,04	1,03	1,04	1,01	1,03

1) Liikenteen kehityksen lisäksi tiepituuden muutokset vaikuttavat ko. tieluokan KVL:ään.



PÄÄLLYSTE

PÄÄLLYSTE

Yleisten teiden päällysteet voidaan jakaa kolmeen ryhmään. Nämä ryhmät ovat kesto-, kevyt- ja sorapäällyste. Kestopäällysteitä käytetään vilkkaasti liikennöidyillä teillä sekä taajamien teillä. Kevytpäällysteitä käytetään vähemmän liikennöidyillä teillä sekä lähinnä taajamien ulkopuolella. Sorapäällyste on vähäliikenteisten teiden päällyste.

Kestopäällysteitä ovat betoni (BET), asfalttibetoni (AB), bitumisora (BS) ja sirotepintausta (SIP/KEST) kestopäällysteellä. Betonipäällyste on sementillä sidottua kiviainesta. Pitkähkön kovettumisaikansa ja erityisten työmenetelmiensä takia betonipäällystettä on tehty vain uusille teille. Asfalttibetoni on kestopäällysteistä yleisin. Se on kestävin asfalttipäällyste liikenteen aiheuttamaa kulumista ja kuormitusta vastaan. Asfalttibetonin sideaine on bitumi. Bitumi ja murskattu kiviaines sekoitetaan kuumana asfalttibetonimassaksi ja levitetään tielle sekä tiivistetään jyräämällä. Bitumisora valmistetaan samoin kuin asfalttibetoni, mutta siinä käytetään vähemmän bitumia sekä heikompilaatuista kiviainesta. Bitumisora on tarkoitettu tien rakennekerrokseksi, ja niinpä sen päälle levitetään parin vuoden kuluttua asfalttibetoni. Sirotepintausta tehdään ruiskuttamalla bitumiliuosta, joka on bitumia notkeampaa, tien pintaan ja sirottelemalla tähän kiviainekseen. Kiviaines jyrätään sideaineeseen kiinni.

Kevytpäällysteitä ovat kevytasfalttibetoni (KAB), bitumiliuospora (BLS), öljysora (ÖS), sirotepintausta kevytpäällysteelle (SIP/KEV) sekä soratien pintausta (SOP). Kevyταςfalttibetoni valmistetaan vastaavalla tavalla kuin asfalttibetoni, mutta sideaineena

onkin bitumiöljy. Sideaine aiheuttaa sen, että kevytasfalttobetoni on joustavampi ja samalla herkempi vaurioitumaan kuin asfalttobetoni. Bitumiliuossoraa ei enää tehdä. Sen on korvannut ominaisuuksiltaan parempi kevytasfalttobetoni. Öljysora on sorapäälystettä lukuunottamatta yleisin päälyste. Öljysora tehdään kylmänä bitumiöljystä ja kiviaineksesta. Öljysoralle on ominaista päälysteen joustavuus, ja niinpä se voidaan muokata vuosien jälkeen repimällä ja lisäämällä vähän uutta massaa, jolloin saadaan uutta vastaava päälyste. Sirotepintausta tehdään kevyelle päälysteelle vastaavasti kuin kestopäälysteellekin. Soratien pintausta tehdään nimensä mukaisesti tasatulle soratielle. Se tehdään aivan kuin sirotepintausta, mutta käytettäviä side- ja kiviainesvaihtoehtoja on useampia. Tierekisterissä soratien pintausta on omana ryhmänään, ja se voidaan tarvittaessa yhdistää sorapäälysteeseen.

Sorapäälyste tehdään murskatusta kiviaineksesta. Sideaineeksi lisätään kalsiumkloridia ja sidemaata, jotta sorakulutuskorroosio pysyisi kiinteänä eikä myöskään pölyäisi.

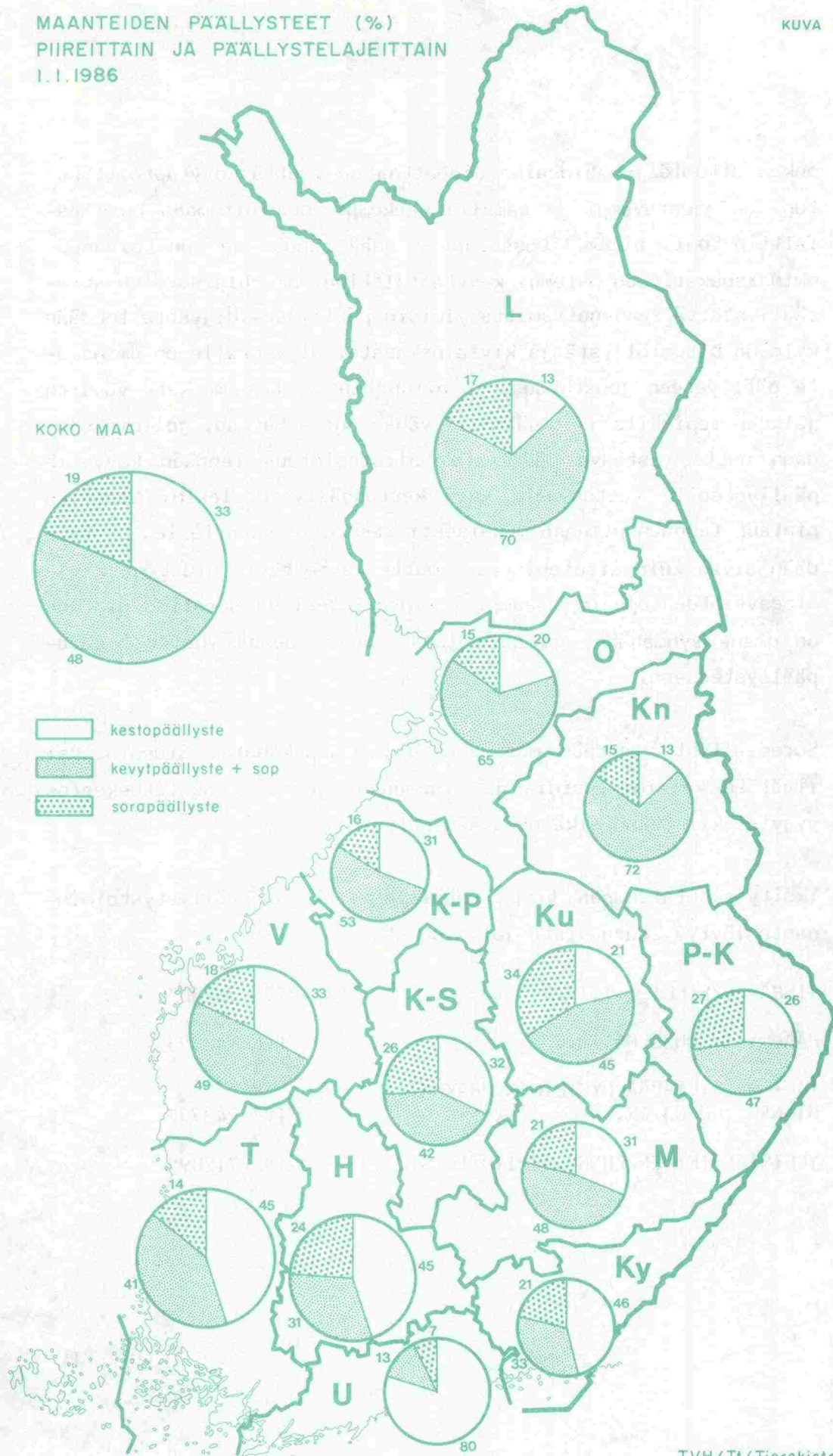
Yksityiskohtaisempaa tietoa päälysteistä ja päälystystoiminnasta löytyy seuraavista julkaisuista:

TIEPÄÄLYSTEET 1.1.19..	TVH 742803
PÄÄLYSTYSOHJELMA 19..	TVH 742793
TIE- JA SILTAPÄÄLYSTEIDEN URAKKAHINNAT VUONNA 19..	TVH 742797
YLEISTEN TEIDEN KUNNOSSAPITOTILASTO 19..	TVH 712895

TVH/Kp/Tt

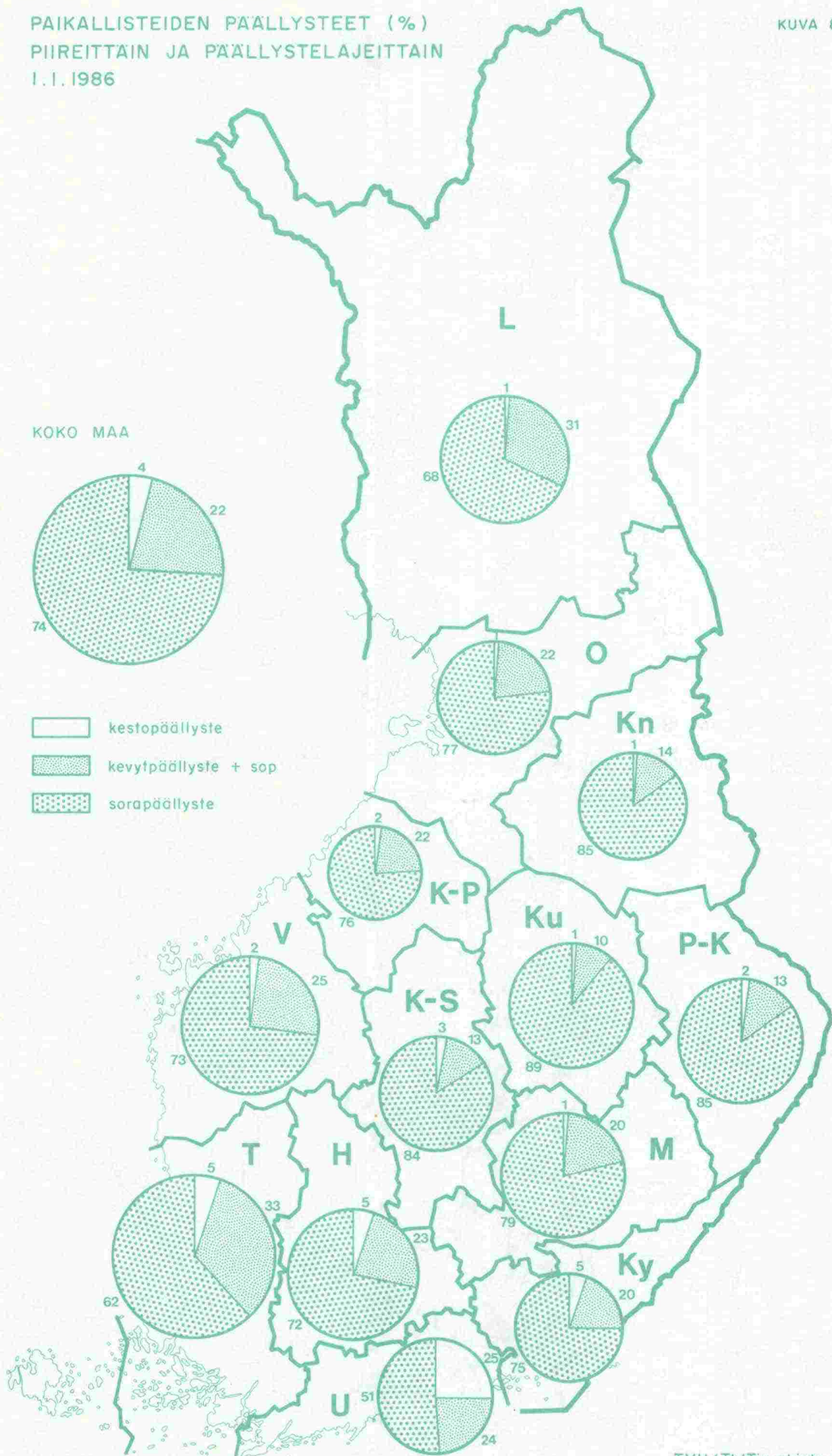
MAANTEIDEN PÄÄLLYSTEET (%)
PIIREITTAIN JA PÄÄLLYSTELAJEITTAIN
1.1.1986

KUVA 7



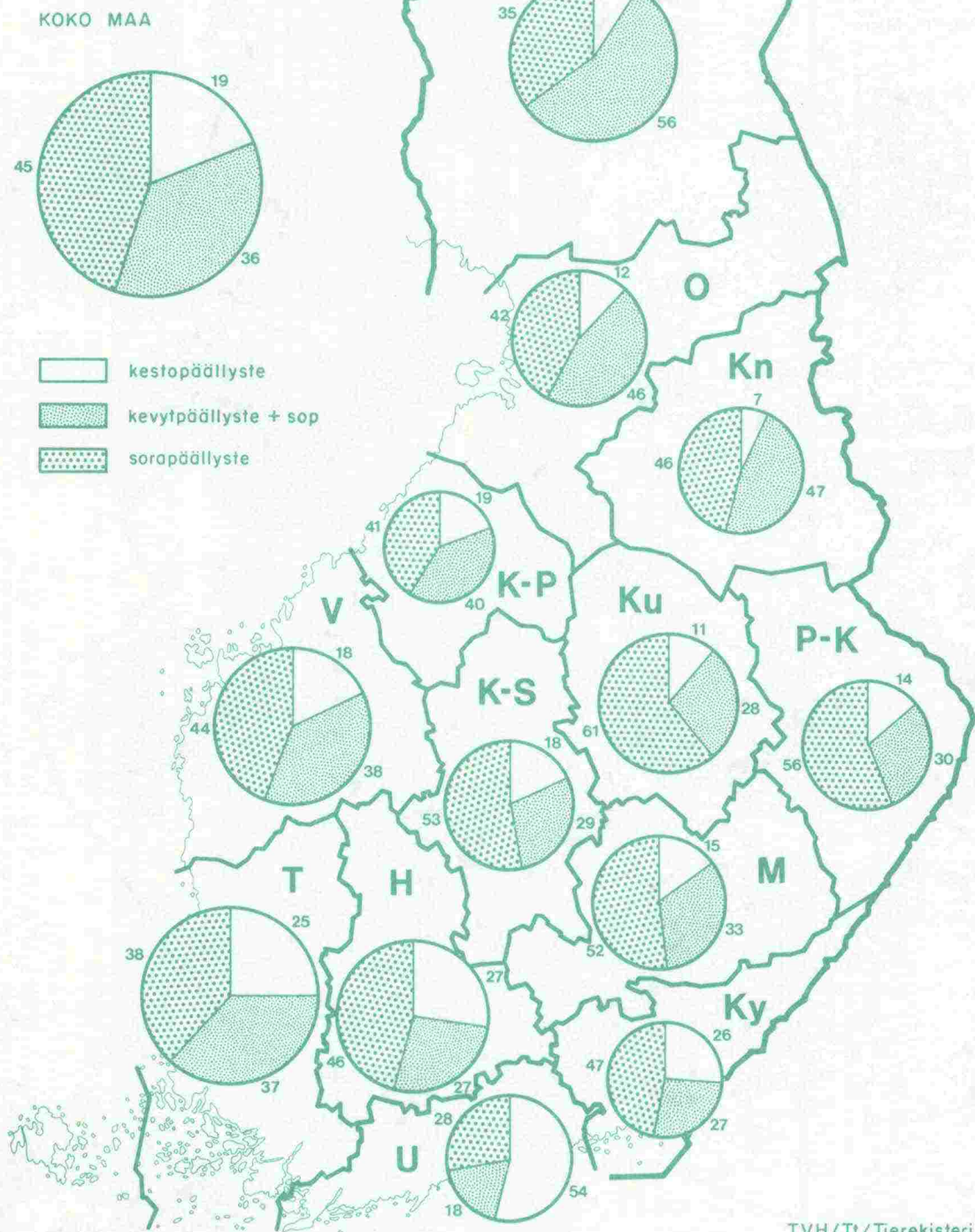
PAIKALLISTEIDEN PÄÄLLYSTEET (%)
PIIREITTAIN JA PÄÄLLYSTE LAJEITTAIN
1.1.1986

KUVA 8



YLEISTEN TEIDEN PÄÄLLYSTEET (%)
PIIREITTAIN JA PÄÄLLYSTELAJEITTAIN
I. I. 1986

KUVA 9



PÄÄLLYSTEPITUUDET (km) PÄÄLLYSTE LAJEITTAIN TOIMINNALLISEN LUOKITUKSEN MUKAAN ERI PIIREISSÄ JA KOKO MAASSA 1.1.1986

UUSIMAA

AJORATOJEN PAALLYSTEET	PUUTTUU SIS. RAMPIT	VALTA-TIET	KANTA-TIET	SEUDULL. TIET	KOKOAJA-TIET	YHDYS-TIET	TIET YHTEENSA	PROSENTTI-JAKAUTUMAT
12 AB	83.759	355.481	338.841	561.754	593.105	714.310	2647.270	98
13 BS	5.366	27.191	0.244	7.258	0.545	2.991	43.595	?
KESTOPAALLYSTEET	89.125	382.672	339.105	569.012	593.650	717.301	2690.865	100 54
21 KAB	0.000	0.000	0.000	14.678	52.497	35.325	172.500	16
22 OS	0.000	0.000	0.000	13.451	133.807	369.780	517.038	83
23 SIP/KEV	0.000	0.000	0.000	0.465	0.000	2.652	3.117	1
24 BLS	0.000	0.000	0.000	0.000	0.048	0.083	0.131	
KEVYTPAALLYSTEET	0.000	0.000	0.000	28.594	186.352	407.840	622.786	100 13
SORATIEN PINTAUKSET	0.000	0.000	0.000	0.000	13.353	250.524	263.877	5
SORAPAALLYSTEET	0.000	0.000	0.000	0.000	117.523	1264.366	1381.899	28
YHTEENSA	89.125	382.672	339.105	597.606	910.878	2640.031	4959.417	100

TURKU

AJORATOJEN PAALLYSTEET	PUUTTUU SIS. RAMPIT	VALTA-TIET	KANTA-TIET	SEUDULL. TIET	KOKOAJA-TIET	YHDYS-TIET	TIET YHTEENSA	PROSENTTI-JAKAUTUMAT
11 BET	0.000	0.000	0.000	0.009	0.000	0.000	0.009	
12 AB	14.805	670.126	110.547	483.053	296.664	334.408	1909.603	83
13 BS	0.000	0.000	0.000	0.000	1.451	1.813	3.264	
16 SIP/KEST	0.000	124.476	107.894	76.398	49.806	21.133	379.707	17
KESTOPAALLYSTEET	14.805	794.602	218.441	559.450	347.921	357.354	2292.593	100 25
21 KAB	0.000	0.000	0.000	0.000	18.447	18.756	37.203	1
22 OS	0.505	0.000	0.000	243.770	247.122	1384.888	2576.285	87
23 SIP/KEV	0.000	0.000	0.000	83.046	182.591	40.186	305.823	17
24 BLS	0.055	0.000	0.000	3.356	13.997	18.713	41.091	1
KEVYTPAALLYSTEET	0.560	0.000	0.000	330.152	1167.147	1462.543	2960.402	100 32
SORATIEN PINTAUKSET	0.000	0.000	0.000	0.000	92.077	400.438	492.515	5
SORAPAALLYSTEET	0.253	0.000	0.000	0.000	322.612	3249.312	3572.177	38
YHTEENSA	15.616	794.602	218.441	889.612	1929.757	5469.647	9317.677	100

HÄME

AJORATOJEN PAALLYSTEET	PUUTTUU SIS. RAMPIT	VALTA-TIET	KANTA-TIET	SEUDULL. TIET	KOKOAJA-TIET	YHDYS-TIET	TIET YHTEENSA	PROSENTTI-JAKAUTUMAT
11 BFT	0.000	2.454	2.047	0.000	0.050	0.000	4.551	
12 AB	31.581	716.516	242.697	357.002	271.679	203.749	1823.224	97
13 BS	0.000	0.000	2.310	0.071	0.000	0.360	2.741	
16 SIP/KEST	0.000	11.125	17.140	10.954	0.670	0.028	39.917	2
KESTOPAALLYSTEET	31.581	730.095	264.194	368.027	272.399	204.137	1870.433	100 27
21 KAB	0.000	0.000	0.000	76.539	151.055	78.254	305.848	19
22 OS	0.203	0.000	1.445	163.247	585.463	562.091	1312.449	81
23 SIP/KFV	0.000	0.000	7.485	0.000	0.000	0.000	7.485	
24 BLS	0.000	0.000	0.000	0.016	1.838	1.072	2.926	
KEVYTPAALLYSTEET	0.203	0.000	8.930	239.802	738.356	641.417	1628.708	100 23
SORATIEN PINTAUKSET	0.000	0.000	0.000	0.000	0.523	292.929	293.452	4
SORAPAALLYSTEET	0.500	0.000	0.000	0.000	397.727	2821.872	3220.099	46
YHTEENSA	32.284	730.095	273.124	607.829	1409.005	3960.355	7012.692	100

KYMI

AJORATOJEN PAALLYSTEET	PUUTTUU SIS. RAMPIT	VALTA-TIET	KANTA-TIET	SEUDULL. TIET	KOKOAJA-TIET	YHDYS-TIET	TIET YHTEENSA	PROSENTTI-JAKAUTUMAT
12 AB	20.097	509.605	113.361	176.022	119.444	137.148	1075.677	99
13 BS	0.000	5.759	0.000	0.000	0.000	0.741	6.500	1
KESTOPAALLYSTEET	20.097	515.364	113.361	176.022	119.444	137.889	1092.177	100 26
21 KAB	0.000	0.000	0.000	29.307	214.246	87.683	331.236	33
22 OS	0.139	0.000	13.321	21.015	277.613	338.463	650.551	64
23 SIP/KEV	0.000	0.000	0.000	0.000	0.000	1.170	1.170	
24 BLS	0.131	0.000	0.000	0.619	18.735	10.215	29.700	3
KEVYTPAALLYSTEET	0.270	0.000	13.321	50.941	510.594	437.531	1012.657	100 25
SORATIEN PINTAUKSET	0.000	0.000	0.000	0.000	5.952	81.024	86.976	2
SORAPAALLYSTEET	0.370	0.000	0.000	0.000	215.987	1730.797	1948.154	47
YHTEENSA	20.737	515.364	126.682	226.963	852.977	2387.241	4129.964	100

MIKKELI

AJORATOJEN PAALLYSTEET	PUUTTUU SIS. RAMPIT	VALTA-TIET	KANTA-TIET	SEUDULL. TIET	KOKOAJA-TIET	YHDYS-TIET	TIET YHTEENSA	PROSENTTI-JAKAUTUMAT
12 AB	1.387	520.656	195.400	50.123	14.687	60.450	842.703	100
KESTOPAALLYSTEET	1.387	520.656	195.400	50.123	14.687	60.450	842.703	100 15
21 KAB	0.000	0.000	0.000	25.195	12.947	12.539	50.681	3
22 OS	0.000	27.043	60.511	461.118	545.653	499.307	1593.632	95
23 SIP/KEV	0.000	0.000	0.000	11.454	0.000	0.000	11.454	1
24 BLS	0.000	0.000	0.000	0.000	1.533	12.838	14.371	1
KEVYTPAALLYSTEET	0.000	27.043	60.511	497.767	560.133	524.684	1670.138	100 30
SORATIEN PINTAUKSET	0.000	0.000	0.000	0.000	4.620	142.488	147.108	3
SORAPAALLYSTEET	0.180	0.000	0.000	8.935	302.012	2520.406	2831.533	52
YHTEENSA	1.567	547.699	255.911	556.825	881.452	3248.028	5491.482	100

POHJOIS - KARJALA

AJORATOJEN PAALLYSTEET	PUUTTUU SIS. RAMPIT	VALTA-TIET	KANTA-TIET	SEUDULL. TIET	KOKOAJA-TIET	YHDYS-TIET	TIET YHTEENSA	PROSENTTI-JAKAUTUMAT
12 AB	2.641	339.825	202.348	60.578	31.221	53.650	690.263	100
13 BS	0.000	0.000	0.000	3.455	0.000	0.000	3.455	
KESTOPAALLYSTEET	2.641	339.825	202.348	64.033	31.221	53.650	693.718	100 14
21 KAB	0.000	0.000	0.000	80.343	39.046	32.885	152.274	17
22 OS	0.000	26.133	115.310	261.341	445.337	283.833	1131.954	87
24 BLS	0.000	0.000	0.000	0.000	14.623	1.437	16.060	1
KEVYTPAALLYSTEET	0.000	26.133	115.310	341.684	499.006	318.155	1370.288	100 26
SORATIEN PINTAUKSET	0.000	0.000	0.000	0.000	24.978	169.953	194.931	4
SORAPAALLYSTEET	0.567	0.000	0.000	0.000	464.186	2411.836	2876.589	57
YHTEENSA	3.208	365.958	317.658	405.717	1019.391	2953.594	5055.526	100

KUOPIO

AJORATOJEN PAALLYSTEET	PUUTTUU SIS. RAMPIT	VALTA-TIET	KANTA-TIET	SEUDULL. TIET	KOKOAJA-TIET	YHDYS-TIET	TIET YHTEENSA	PROSENTTI-JAKAUTUMAT
12 AB	12.942	371.929	73.100	124.508	15.430	53.470	651.379	100
13 BS	2.045	0.000	0.000	0.000	0.000	0.540	2.585	
KESTOPAALLYSTEET	14.987	371.929	73.100	124.508	15.430	54.010	653.964	100 11
21 KAB	0.000	37.001	37.205	51.487	11.626	16.249	153.568	11
22 OS	0.000	12.828	132.878	450.526	478.230	211.560	1286.022	88
24 BLS	0.105	0.000	0.038	1.354	2.169	10.536	14.202	1
KEVYTPAALLYSTEET	0.105	49.829	170.121	503.367	492.025	238.345	1453.792	100 25
SORATIEN PINTAUKSET	0.000	0.000	0.000	0.000	24.096	148.301	172.397	3
SORAPAALLYSTEET	0.229	0.000	0.000	3.089	522.742	2889.050	3422.110	60
YHTEENSA	15.321	421.758	243.221	630.964	1061.293	3329.706	5702.263	100

KESKI - SUOMI

AJORATOJEN PAALLYSTEET	PUUTTUU SIS. RAMPIT	VALTA-TIET	KANTA-TIET	SEUDULL. TIET	KOKOAJA-TIET	YHDYS-TIET	TIET YHTEENSA	PROSENTTI-JAKAUTUMAT
12 AB	4.768	525.208	129.279	89.532	63.899	92.563	905.249	98
13 BS	0.000	0.411	0.000	1.953	2.397	0.264	5.025	1
16 SIP/KEST	0.000	13.491	0.000	2.341	0.000	0.000	15.832	2
KESTOPAALLYSTEET	4.768	539.110	129.279	93.826	66.296	92.827	926.106	100 18
21 KAB	0.000	13.366	0.000	17.637	91.075	46.944	169.022	13
22 OS	0.198	0.000	17.035	474.497	450.364	213.903	1155.997	86
24 BLS	0.000	0.000	0.000	7.110	0.609	11.001	18.720	1
KEVYTPAALLYSTEET	0.198	13.366	17.035	499.244	542.048	271.848	1343.739	100 27
SORATIEN PINTAUKSET	0.000	0.000	0.000	0.000	2.116	95.993	98.109	2
SORAPAALLYSTEET	0.282	0.000	0.000	20.712	347.200	2266.016	2654.210	53
YHTEENSA	5.248	552.476	146.314	613.792	977.660	2726.684	5022.164	100

VAASA

AJORATOJEN PAALLYSTEET	PUUTTUU SIS. RAMPIT	VALTA-TIET	KANTA-TIET	SEUDULL. TIET	KOKOAJA-TIET	YHDYS-TIET	TIET YHTEENSA	PROSENTTI-JAKAUTUMAT
12 AB	6.116	521.811	314.603	280.100	103.573	83.746	1309.949	99
13 BS	1.875	5.324	0.056	0.198	0.063	2.013	9.529	1
KESTOPAALLYSTEET	7.991	527.135	314.659	280.298	103.636	85.759	1319.478	100 18
21 KAB	0.000	0.000	0.000	0.000	0.000	7.479	7.479	
22 OS	0.000	0.000	0.000	819.291	836.549	1009.289	2665.119	100
24 BLS	0.000	0.000	0.000	0.000	0.000	0.718	0.718	
KEVYTPAALLYSTEET	0.000	0.000	0.000	819.291	836.549	1017.486	2673.316	100 37
SORATIEN PINTAUKSET	0.000	0.000	0.000	0.000	0.000	93.250	93.250	1
SORAPAALLYSTEET	0.000	0.000	0.000	5.419	328.546	2850.640	3184.605	44
YHTEENSA	7.991	527.135	314.659	1104.998	1268.731	4047.135	7270.649	100

KESKI - POHJANMAA

AJORATOJEN PAALLYSTEET	PUUTTUU SIS. RAMPIT	VALTA-TIET	KANTA-TIET	SEUDULL. TIET	KOKOAJA-TIET	YHDYS-TIET	TIET YHTEENSA	PROSENTTI-JAKAUTUMAT
12 AB	0.000	244.083	337.009	41.106	25.287	35.216	682.701	100
KESTOPAALLYSTEET	0.000	244.083	337.009	41.106	25.287	35.216	682.701	100 19
21 KAB	0.000	0.000	0.000	38.394	15.823	12.094	67.311	5
22 OS	0.000	0.000	26.565	415.305	403.959	520.293	1366.122	95
24 BLS	0.000	0.000	0.000	0.068	0.043	0.000	0.111	
KEVYTPAALLYSTEET	0.000	0.000	26.565	453.747	420.825	532.397	1433.544	100 39
SORATIEN PINTAUKSET	0.000	0.000	0.000	0.000	2.997	31.737	34.724	1
SORAPAALLYSTEET	0.000	0.000	0.000	0.000	146.919	1353.960	1500.879	41
YHTEENSA	0.000	244.083	363.574	494.873	596.018	1953.300	3651.848	100

OULU

AJORATOJEN PAALLYSTEET	PUUTTUU SIS. RAMPIT	VALTA-TIET	KANTA-TIET	SEUDULL. TIET	KOKOAJA-TIET	YHDYS-TIET	TIET YHTEENSA	PROSENTTI-JAKAUTUMAT
12 AB	8.264	471.662	60.627	20.176	26.634	40.580	627.943	99
13 BS	0.000	0.979	0.000	4.483	0.000	1.052	6.514	1
KESTOPAALLYSTEET	8.264	472.641	60.627	24.659	26.634	41.632	634.457	100 12
21 KAB	0.000	0.000	0.000	14.759	2.800	10.819	28.378	1
22 OS	0.000	266.483	223.389	393.897	797.362	759.824	2440.955	99
24 BLS	0.000	0.007	0.000	7.549	0.038	0.392	7.986	
KEVYTPAALLYSTEET	0.000	266.490	223.389	416.205	800.200	771.035	2477.319	100 45
SORATIEN PINTAUKSET	0.000	0.000	0.000	0.000	0.000	43.372	43.372	1
SORAPAALLYSTEET	0.000	0.000	0.000	25.941	202.718	2073.697	2302.356	42
YHTEENSA	8.264	739.131	284.016	466.805	1029.552	2929.736	5457.594	100

KAINUU

AJORATOJEN PAALLYSTEET	PUUTTUU SIS. RAMPIT	VALTA- TIIFT	KANTA- TIIFT	SEUDULL. TIIFT	KOKOAJA- TIIFT	YHDYS- TIIFT	TIET YHTEENSA	PROSENTTI- JAKAUTUMAT
12 AB	0.560	243.559	32.378	13.253	30.481	18.233	338.464	100
KESTOPAALLYSTEET	0.560	243.559	32.378	13.253	30.481	18.233	338.464	100 7
21 KAB	0.000	0.000	0.000	0.000	3.026	0.753	3.779	
22 OS	0.000	118.574	186.124	425.440	873.115	553.265	2158.518	100
24 BLS	0.000	0.000	0.000	0.000	0.029	0.000	0.029	
KEVYTPAALLYSTEET	0.000	118.574	186.124	425.440	873.170	554.018	2162.326	100 46
SORATIEN PINTAUKSET	0.000	0.000	0.000	0.000	0.000	37.747	37.747	1
SOPAPAALLYSTEET	1.224	0.000	4.312	0.000	118.535	2065.593	2189.714	46
YHTEENSA	1.844	362.133	224.814	438.593	1025.196	2675.581	4728.251	100

LAPPI

AJORATOJEN PAALLYSTEET	PUUTTUU SIS. RAMPIT	VALTA- TIIFT	KANTA- TIIFT	SEUDULL. TIIFT	KOKOAJA- TIIFT	YHDYS- TIIFT	TIET YHTEENSA	PROSENTTI- JAKAUTUMAT
12 AB	6.263	458.294	132.920	18.418	57.652	52.860	726.407	92
13 BS	0.396	5.396	0.000	0.000	0.000	1.233	7.025	1
KESTOPAALLYSTEET	6.659	463.690	132.920	18.418	57.652	54.093	733.432	100 9
21 KAB	0.000	3.702	0.000	0.000	0.000	20.540	24.242	1
22 OS	0.000	769.286	508.509	752.632	1277.162	971.068	4278.657	99
24 BLS	0.000	0.000	40.782	0.000	3.490	0.000	41.272	1
KEVYTPAALLYSTEET	0.000	772.988	549.291	752.632	1277.652	991.608	4344.171	100 53
SORATIEN PINTAUKSET	0.000	0.000	0.000	0.000	0.000	220.036	220.036	3
SOPAPAALLYSTEET	0.000	0.000	0.000	9.866	619.822	2270.363	2900.051	35
YHTEENSA	6.659	1236.678	682.211	780.916	1955.126	3536.100	8197.690	100

KOKO MAA

AJORATOJEN PAALLYSTEET	PUUTTUU SIS. RAMPIT	VALTA- TIIFT	KANTA- TIIFT	SEUDULL. TIIFT	KOKOAJA- TIIFT	YHDYS- TIIFT	TIET YHTEENSA	PROSENTTI- JAKAUTUMAT
11 BFT	0.000	2.454	2.047	0.009	0.050	0.000	4.560	
12 AB	193.183	5948.755	2283.130	2275.625	1649.756	1880.383	14230.832	96
13 BS	9.682	45.060	2.610	17.418	4.456	11.007	90.233	1
16 SIP/KEST	0.000	149.092	125.034	89.693	50.476	21.161	435.456	3
KESTOPAALLYSTEET	202.865	6145.361	2412.821	2382.745	1704.738	1912.551	14761.081	100 19
21 KAB	0.000	54.069	37.205	348.339	613.586	380.320	1433.521	6
22 OS	1.045	1220.347	1267.097	4895.520	8051.736	7677.564	23133.299	92
23 SIP/KEV	0.000	0.000	7.485	94.965	192.591	44.008	329.049	1
24 BLS	0.291	0.007	40.520	20.052	59.142	67.005	187.317	1
KEVYTPAALLYSTEET	1.336	1274.423	1372.527	5358.876	8907.057	8168.897	25083.186	100 33
SORATIEN PINTAUKSET	0.000	0.000	0.000	0.000	170.702	2007.792	2178.494	3
SOPAPAALLYSTEET	3.665	0.000	4.312	73.962	4134.529	29767.893	33984.366	45
YHTEENSA	207.866	7419.784	3789.730	7815.583	14917.026	41857.138	76007.127	100

PÄÄLLYSTEPITUUDET (km) PÄÄLLYSTE LAJEITTAIN JA LIIKENNEMÄÄRÄLUOKITTAIN (YLEISET TIET 1.1.1986, KVL 1985)

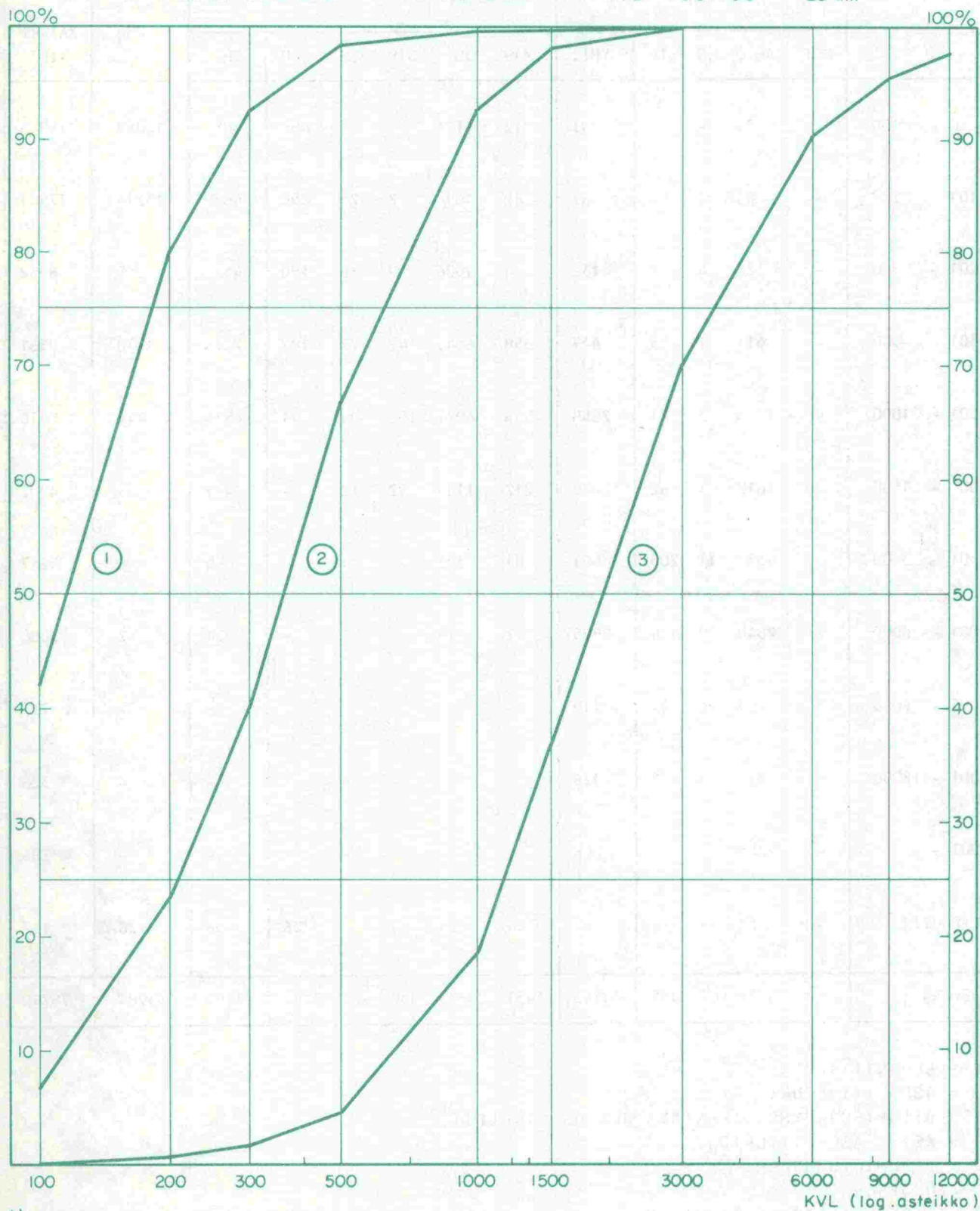
KVL	KESTOPÄÄLLYSTEET					KEVYET PÄÄLLYSTEET						SORA	KAIKKI TIET
	BET	AB	BS	SIP	YHT.	KAB	ÖS	SIP	BLS	SOP	YHT.		
0 - 100	-	31	-	-	31	12	1171	1	9	659	1852	14062	15945
101 - 200	-	86	1	-	87	62	3694	2	25	856	4639	13215	17941
201 - 300	-	126	4	2	132	144	4006	9	16	390	4565	4255	8952
301 - 500	-	411	1	5	417	358	6643	47	27	199	7274	1870	9561
501 - 1000	-	2034	3	21	2058	556	6071	152	84	51	6914	444	9416
1001 - 1500	-	2612	4	62	2678	212	1163	92	12	-	1479	45	4202
1501 - 3000	-	4587	11	203	4801	81	343	23	13	-	460	6	5267
3001 - 6000	2	2840	19	124	2985	2	18	-	1	-	21	2	3008
6001 - 9000	3	663	36	17	719	-	-	-	-	-	-	-	719
9001 - 12000	-	322	2	2	326	-	-	-	-	-	-	-	326
12001 -	-	285	1	-	286	-	-	-	-	-	-	-	286
KVL PUUTTUU	-	25	-	-	25	4	23	3	-	26	56	86	167
YHTEENSÄ	5	14021	81	435	14542	1431	23133	330	187	2181	27260	33985	75790

BET = SEMENTTIBETONI
 AB = ASFALTTIBETONI
 BS = BITUMISORA YMS. (KANTAVA KERROS SIDOTTU)
 KAB = KEVYT ASFALTTIBETONI
 BLS = BITUMILIUOSSORA
 ÖS = ÖLJYSORA
 SIP = SIROTEPINTAUS (KESTO/KEVYT ALUSTAN MUKAAN)

PÄÄLLYSTETYYPPIEN SUHTEELLINEN PITUUS (%)
 ERI LIKENNEMÄÄRÄLUOKISSA
 (YLEISET TIET 1.1.1986 , KVL 1985)

KUVA 10

1 = SORAPÄÄLLYSTE	33985 km	KVL PUUTTUU	86 km
2 = KEVYET PÄÄLLYSTEET	27260 km ¹⁾	KVL PUUTTUU	55 km
3 = KESTOPÄÄLLYSTE	14542 km	KVL PUUTTUU	25 km



1) Sisältää soratien pintauksen

TVH/Tt/Tierekisteri

PÄÄLLYSTEPITUUKSIEN (km) JAKAUTUMINEN TOIMINNALLISEN LUOKITUKSEN JA LIIKENNEMÄÄRÄN MUKAAN
(YLEISET TIET 1.1.1986, KVL 1985)

TIELUOKKA	KVL	KESTO-PÄÄLLYSTE	KEVYET PÄÄLLYSTEET	SORA	YHTEENSÄ
VALTATIET	0 - 100	-	-	-	-
	101 - 200	-	-	-	-
	201 - 500	15	425	-	440
	501 - 1000	357	607	-	964
	1001 - 1500	856	201	-	1057
	1501 - 3000	2131	43	-	2174
	3001 - 6000	1838	-	-	1838
	6001 - 9000	540	-	-	540
	9001 - 12000	231	-	-	231
	12001 -	172	-	-	172
	KVL PUUTTUU YHTEENSÄ	-	6141	1277	-
KANTATIET	0 - 100	-	-	-	-
	101 - 200	-	21	-	21
	201 - 500	21	612	2	635
	501 - 1000	283	613	1	897
	1001 - 1500	566	110	1	677
	1501 - 3000	1009	19	-	1028
	3001 - 6000	408	1	-	409
	6001 - 9000	33	-	-	33
	9001 - 12000	39	-	-	39
	12001 -	53	-	-	53
	KVL PUUTTUU YHTEENSÄ	-	2411	1375	4
SEUDULLISET TIET	0 - 100	2	1	-	3
	101 - 200	-	273	-	282
	201 - 500	65	2276	41	2382
	501 - 1000	429	2134	19	2582
	1001 - 1500	575	520	5	1100
	1501 - 3000	786	151	-	937
	3001 - 6000	373	3	-	376
	6001 - 9000	76	-	-	76
	9001 - 12000	33	-	-	33
	12001 -	39	-	-	39
	KVL PUUTTUU YHTEENSÄ	-	2377	5358	74
KOKOOJATIET	0 - 100	1	319	389	703
	101 - 200	6	1530	1829	3365
	201 - 500	139	4512	1765	6416
	501 - 1000	506	2218	140	2864
	1001 - 1500	373	379	9	761
	1501 - 3000	435	120	1	556
	3001 - 6000	203	3	2	208
	6001 - 9000	29	-	-	29
	9001 - 12000	5	-	-	5
	12001 -	2	-	-	2
	KVL PUUTTUU YHTEENSÄ	1	-	-	1
	1700	9075	4136	14910	
YHDYSTIET	0 - 100	29	1538	13673	15240
	101 - 200	81	2814	11377	14272
	201 - 500	309	4014	4316	8639
	501 - 1000	483	1342	285	2110
	1001 - 1500	307	269	30	606
	1501 - 3000	440	129	5	574
	3001 - 6000	163	14	-	177
	6001 - 9000	39	-	-	39
	9001 - 12000	18	-	-	18
	12001 -	21	-	-	21
	KVL PUUTTUU YHTEENSÄ	24	55	86	165
	1913	10176	29771	41860	
KAIKKI TIET		14542	27260	33985	75787

1) Soratien pintaous sisällytetty kevytpäällysteisiin


**PÄÄLLYSTEPITUUDET (km) PÄÄLLYSTE LAJEITTAIN JA NOPEUS-
RAJOITUSALUEITTAIN ERI TIELUOKISSA (YLEISET TIET 1.1.1986)**

TIELUOKKA	NOPEUSRAJOITUS km/h	KESTOPÄÄLLYSTEET					KEVYET PÄÄLLYSTEET					SORA	KAIKKI TIET	
		BET	AB	BS	SIP	YHT.	KAB	BLS	ÖS	SIP	SOP.			YHT.
VALTATIET	≤ 50	-	26	-	-	26	-	-	2	-	-	2	-	28
	60	-	166	2	-	168	-	-	12	-	-	12	-	180
	70	-	15	1	-	16	-	-	-	-	-	-	-	16
	80	-	1279	11	23	1313	22	-	277	-	-	299	-	1611
	100	2	4346	31	126	4505	32	-	929	-	-	961	-	5467
	120	-	116	-	-	116	-	-	-	-	-	-	-	116
	PERUSNOP. RAJ.	-	-	-	-	-	-	-	-	-	-	-	-	-
	YHTEENSÄ	2	5949	45	149	6144	54	-	1220	-	-	1274	-	7420
KANTATIET	≤ 50	-	27	-	1	28	-	-	4	-	-	4	-	32
	60	-	73	1	1	75	-	-	21	1	-	22	-	97
	70	-	14	-	-	14	-	-	-	-	-	-	-	14
	80	-	503	-	17	520	10	-	307	7	-	324	-	844
	100	2	1655	2	106	1765	26	41	955	-	-	1022	4	2791
	120	-	9	-	-	9	-	-	-	-	-	-	-	9
	PERUSNOP. RAJ.	-	-	-	-	-	-	-	-	-	-	-	-	-
	YHTEENSÄ	2	2283	3	125	2413	37	41	1287	8	-	1373	4	3790
SEUDULLI- SET TIET	≤ 50	-	144	-	1	145	5	2	63	5	-	75	-	221
	60	-	283	3	8	294	10	3	177	3	-	193	3	488
	70	-	17	-	-	17	-	-	6	-	-	6	2	25
	80	-	562	8	23	593	92	6	542	22	-	662	-	1254
	100	-	659	3	54	716	105	-	1403	25	-	1533	-	2248
	120	-	-	-	-	-	-	-	-	-	-	-	-	-
	PERUSNOP. RAJ.	-	611	3	4	618	137	9	2705	40	-	2891	69	3578
	YHTEENSÄ	-	2276	17	90	2383	348	20	4896	95	-	5359	74	7816
KOKOAJA- TIET	≤ 50	-	346	2	6	354	37	5	185	17	2	246	33	633
	60	-	361	-	8	369	84	4	386	14	5	493	63	926
	70	-	18	2	-	20	2	-	12	-	-	12	-	33
	80	-	128	-	5	133	11	2	261	-	-	274	41	448
	100	-	40	-	5	45	17	23	951	-	-	991	-	1036
	120	-	-	-	-	-	-	-	-	-	-	-	-	-
	PERUSNOP. RAJ.	-	756	1	28	785	462	25	6257	152	164	7060	3998	11842
	YHTEENSÄ	-	1650	4	50	1706	614	59	8052	183	171	9079	4135	14917
YHOYSTIET	≤ 50	-	826	3	5	835	82	27	850	7	47	1013	320	2167
	60	-	386	3	6	395	86	4	699	7	41	837	287	1517
	70	-	30	1	-	31	1	-	6	-	-	7	2	41
	80	-	4	-	-	4	-	-	23	-	-	23	7	34
	100	-	2	-	-	2	-	-	56	-	-	56	-	58
	120	-	-	-	-	-	-	-	-	-	-	-	-	-
	PERUSNOP. RAJ.	-	633	4	11	648	211	36	6043	31	1920	8241	29152	38040
	YHTEENSÄ	-	1880	11	21	1912	380	67	7678	44	2008	10177	29768	41857
KAIKKI TIET	≤ 50	-	1371	6	13	1390	123	34	1104	28	49	1338	353	3081
	60	-	1268	8	22	1298	180	11	1296	22	46	1555	353	3208
	70	-	94	4	-	98	3	-	25	-	-	28	4	130
	80	-	2476	19	67	2562	136	8	1410	28	-	1582	48	4192
	100	5	6702	35	291	7033	180	64	4294	25	-	4563	4	11600
	120	-	124	-	-	124	-	-	-	-	-	-	-	124
	PERUSNOP. RAJ.	-	2003	8	42	2053	811	70	15005	223	2084	18193	33219	53465
	YHTEENSÄ	5	14038	81	435	14559	1434	187	23132	329	2178	27259	33981	75799

PÄÄLLYSTEPITUUDEN MUUTOS (km) PÄÄLLYSTETYYPEITTÄIN JA
 LIIKENNEMÄÄRÄLUOKITTAIN VUODESTA 1981¹⁾ VUOTEEN 1986

KVL	PÄÄLLYSTE- PITUUDEN MUUTOS	KESTOPÄÄLLYSTE	KEVYTPÄÄLLYSTE	SORA	YHTEENSÄ
0 - 100	km %	-2 -6,1	983 113,1	563 4,2	1544 10,7
101 - 200	km %	18 26,1	1577 51,5	-2296 -14,8	-701 -3,8
201 - 300	km %	2 1,5	1036 29,4	-1534 -26,5	-496 -5,2
301 - 500	km %	-100 -19,3	1033 16,6	-1267 -40,4	-334 -3,4
501 - 1000	km %	-272 -11,7	234 3,5	-309 -41,0	-347 -3,6
1001 - 1500	km %	-98 -3,5	177 13,6	-35 -43,8	44 1,1
1501 - 3000	km %	459 10,6	85 22,7	-26 -81,3	518 10,9
3001 - 6000	km %	810 37,2	-16 -43,2	-12 -85,7	782 35,1
6001 - 9000	km %	213 42,1	- -	- -	213 42,1
9001 - 12000	km %	157 92,9	- -	- -	157 92,9
12001 -	km %	115 67,3	- -	- -	115 67,3
KVL PUUTTUU	km %	-52 -64,2	-63 -52,9	-347 -80,1	-462 -73,4
YHTEENSÄ	km %	1251 9,4	5044 22,7	-5262 -13,4	1033 1,4

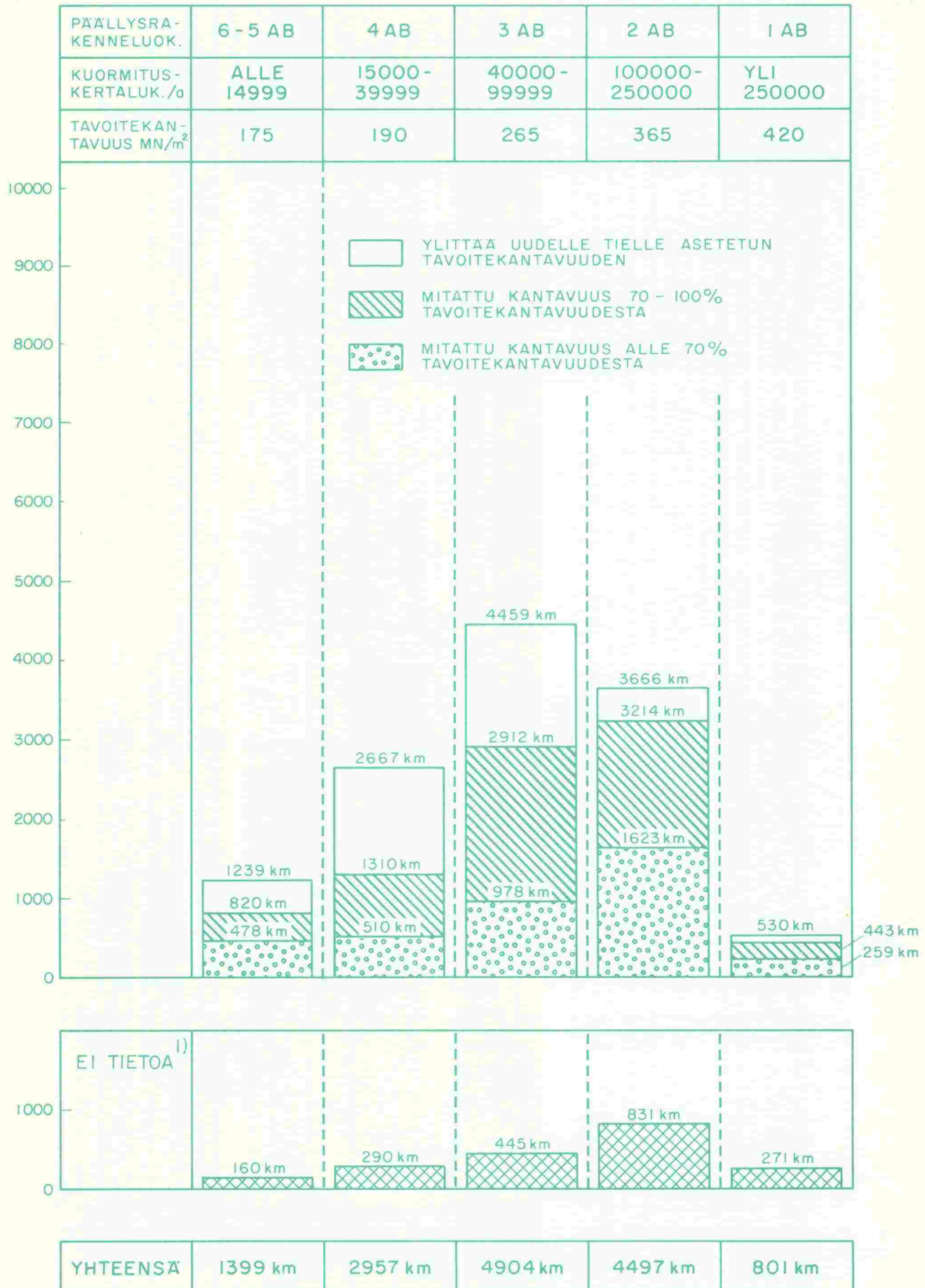
1) Vertailtavuuden parantamiseksi kestopäällysteestä on siirretty kevytpäällysteeseen kevytasfalttibetoni yhteensä 347 km.



KANTAVUUS

KEVÄTKANTAVUUDEN SUHDE NYKYISEN SUUNNITTELUOHJEEEN
TAVOITEKANTAVUUTEEN PÄÄLLYSRAKENNELUOKITTAIN
(YLEISET TIET 1.1.1986 , KVL 1985)

KESTOPÄÄLLYSTE

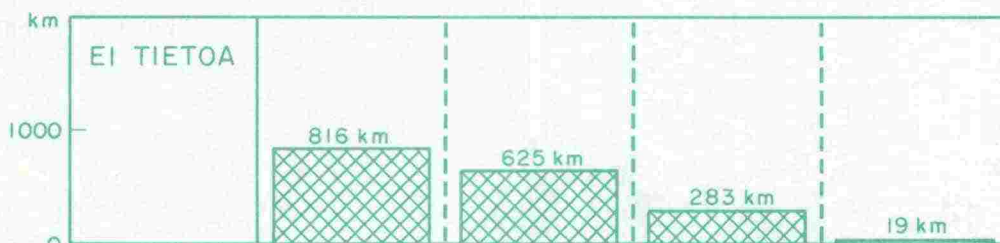
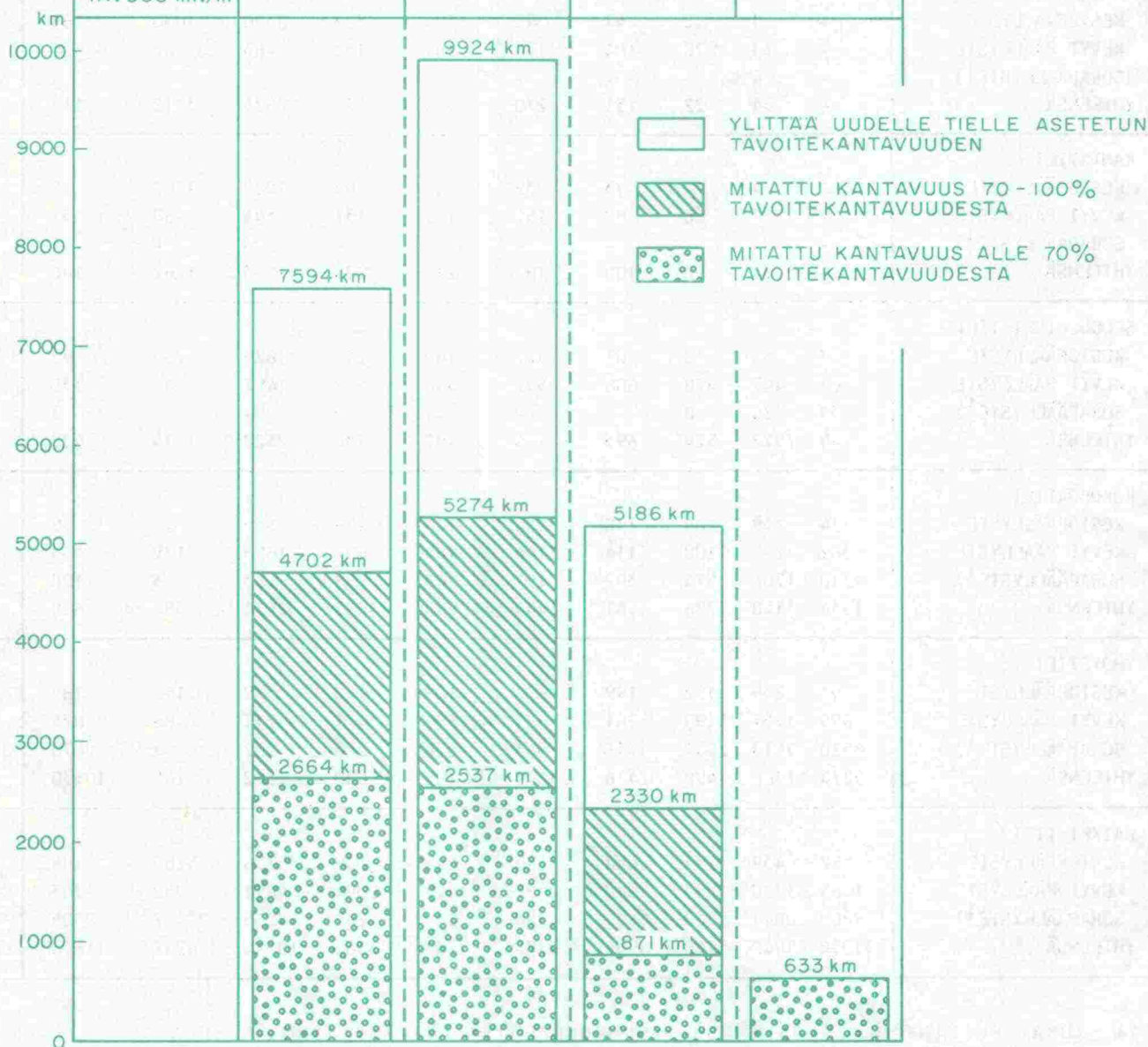


1) Sisältää mittaamatta olevat ja toimenpiteiden vuoksi kantavuustiedoltaan vanhentuneet tiedot

KEVÄTKANTAVUUDEN SUHDE NYKYISEN SUUNNITTELUOHJJEEN TAVOITEKANTAVUUTEEN PÄÄLLYSRAKENNELUOKITTAIN (YLEISET TIET 1.1.1986 , KVL 1985)

KEVYTPÄÄLLYSTE

PÄÄLLYSRAKENNELUOK.	6 ÖS	5 ÖS	4 ÖS	EDELLYTTÄÄ KESTOPÄÄLLYSRAKENNETTA
KUORMITUSKERTALUK./a	ALLE 6665	6666 - 19999	20000 - 53333	
TAVOITEKANTAVUUS MN/m ²	125	145	155	



YHTEENSÄ	8410 km	10549 km	5469 km	652 km
----------	---------	----------	---------	--------

PÄÄLLYSTEPITUUS (km) KEVÄTKANTAVUUDEN (MN/m²)
MUKAAN TOIMINNALLISISSA TIELUOKISSA

TIELUOKKA PÄÄLLYSTETYYPPI	0-50	51-90	91-110	111-130	131-150	151-165	166-185	186-265	266-999	PUUTTUU	YHT.
VALTATIET											
KESTOPÄÄLLYSTE	-	1	2	47	95	174	322	2390	3030	84	6145
KEVYT PÄÄLLYSTE	-	33	70	104	175	147	152	483	82	29	1275
SORAPÄÄLLYSTE ¹⁾	-	-	-	-	-	-	-	-	-	-	-
YHTEENSÄ	-	34	72	151	270	321	474	2873	3112	113	7420
KANTATIET											
KESTOPÄÄLLYSTE	-	4	-	13	32	63	104	1009	1102	85	2413
KEVYT PÄÄLLYSTE	-	27	58	92	152	152	131	544	160	57	1373
SORAPÄÄLLYSTE ¹⁾	-	-	-	-	-	-	-	-	-	4	4
YHTEENSÄ	-	31	58	105	184	215	235	1553	1262	146	3790
SEUDULLISET TIET											
KESTOPÄÄLLYSTE	7	56	38	87	122	149	215	825	788	95	2383
KEVYT PÄÄLLYSTE	105	447	478	608	592	338	518	1497	446	330	5359
SORAPÄÄLLYSTE ¹⁾	33	24	8	-	-	-	5	-	-	3	74
YHTEENSÄ	145	527	524	695	714	487	738	2322	1234	428	7816
KOKOOJATIET											
KESTOPÄÄLLYSTE	24	139	104	138	154	114	226	555	214	39	1705
KEVYT PÄÄLLYSTE	362	1295	1108	1114	1144	788	807	1656	179	453	8907
SORAPÄÄLLYSTE ¹⁾	1248	1706	574	309	191	43	59	63	3	108	4305
YHTEENSÄ	1634	3140	1786	1561	1489	945	1092	2274	396	600	14917
YHDYSTIET											
KESTOPÄÄLLYSTE	51	239	152	199	232	149	172	379	155	185	1913
KEVYT PÄÄLLYSTE	695	1957	1190	961	827	390	477	711	86	875	8168
SORAPÄÄLLYSTE ¹⁾	8528	9110	2157	1316	563	226	200	202	4	9470	31776
YHTEENSÄ	9274	11306	3499	2476	1622	765	849	1292	245	10530	41857
KAIKKI TIET											
KESTOPÄÄLLYSTE	82	439	297	484	634	649	1039	5158	5288	488	14558
KEVYT PÄÄLLYSTE	1163	3760	2903	2880	2891	1815	2084	4891	952	1743	25082
SORAPÄÄLLYSTE ¹⁾	9809	10841	2740	1625	754	269	265	265	7	9585	36160
YHTEENSÄ	11054	15040	5940	4989	4279	2733	3388	10314	6247	11816	75800

1) SORATIEN PINTAUKSET ON TÄSSÄ TAULUKOSSA SISÄLLYTETTY RYHMÄÄN SORA

TVH/Tt/Tierekisteri



TIEN POIKKILEIKKAUS

TIET (km) PÄÄLLYSTELEVEYSLUOKITTAIN PIIREISSÄ
JA TOIMINNALLISEN LUOKITUKSEN MUKAAN
(YLEISET TIET 1.1.1986)

PIIRI	PÄÄLLYSTELEVEYS (m)											YHT.
		ALLE 5,0	5,0- 5,4	5,5- 5,9	6,0- 6,4	6,5- 6,9	7,0- 7,9	8,0- 8,9	YLI 9,0	2-AJORA- TAISET	SORA- TIET	
UUSIMAA	km %	21 0,4	88 1,8	155 3,2	480 9,9	1009 20,7	829 17,0	280 5,7	442 9,1	185 3,8	1382 28,4	4870 100,0
TURKU	km %	77 0,8	113 1,2	588 6,3	1982 21,3	837 9,0	889 9,6	788 8,5	426 4,6	27 0,3	3572 38,4	9302 100,0
HÄME	km %	3 0,0	4 0,0	150 2,1	1027 14,7	911 13,1	768 11,0	291 4,2	572 8,2	35 0,5	3220 46,2	6980 100,0
KYMI	km %	5 0,1	54 1,3	94 2,3	698 17,0	436 10,6	493 12,5	105 2,5	261 6,4	15 0,4	1948 47,4	4109 100,0
MIKKELI	km %	44 0,8	72 1,3	283 5,2	626 11,4	675 12,3	777 14,2	64 1,2	112 2,0	4 0,1	2831 51,5	5490 100,0
POHJOIS-KARJALA	km %	21 0,4	46 0,9	312 6,2	461 9,1	476 9,4	735 14,5	39 0,8	87 1,7	8 0,2	2876 56,8	5062 100,0
KUOPIO	km %	- -	5 0,1	67 1,2	742 13,0	609 10,7	653 11,5	49 0,9	122 2,1	18 0,3	3422 60,2	5687 100,0
KESKI-SUOMI	km %	1 0,0	16 0,3	87 1,7	465 9,3	907 18,1	615 12,3	37 0,7	226 4,5	8 0,2	2654 52,9	5017 100,0
VAASA	km %	3 0,0	90 1,2	367 5,1	777 10,7	1180 16,2	962 13,2	346 4,8	346 4,8	7 0,1	3185 43,9	7263 100,0
KESKI-POHJANMAA	km %	21 0,6	57 1,6	103 2,8	634 17,4	521 14,3	637 17,4	12 0,3	165 4,5	- -	1501 41,1	3652 100,0
OULU	km %	172 3,2	279 5,1	439 8,1	969 17,8	461 8,5	492 9,0	120 2,2	202 3,7	12 0,2	2302 42,2	5449 100,0
KAINUU	km %	106 2,2	117 2,5	282 6,0	1416 30,0	129 2,7	394 8,3	4 0,1	89 1,9	- -	2188 46,3	4726 100,0
LAPPI	km %	698 8,5	238 2,9	1102 13,5	1167 14,2	1105 13,5	622 7,6	107 1,3	246 3,0	6 0,1	2900 35,4	8191 100,0
KOKO MAA	km %	1171 1,5	1180 1,6	4031 5,3	11443 15,1	9257 12,2	8867 11,7	2242 3,0	3298 4,4	326 0,4	33981 44,8	75799 100,0
TIELUOKKA	PÄÄLLYSTELEVEYS (m)											YHT.
		ALLE 5,0	5,0- 5,4	5,5- 5,9	6,0- 6,4	6,5- 6,9	7,0- 7,9	8,0- 8,9	YLI 9,0	2-AJORA- TAISET	SORA- TIET	
VALTATIET	km %	- -	- -	1 0,0	410 5,5	294 4,0	3292 44,4	1293 17,4	1894 25,5	236 3,2	- -	7420 100,0
KANTATIET	km %	- -	- -	- -	250 6,6	915 24,2	1665 43,9	316 8,4	596 15,7	43 1,1	4 0,1	3790 100,0
SEUDULLISET TIET	km %	135 1,7	36 0,5	374 4,8	1566 20,0	2831 36,2	1953 25,0	381 4,9	442 5,7	26 0,3	74 0,9	7816 100,0
KOKOOJATIET	km %	199 1,4	308 2,1	1146 7,7	4360 29,2	3247 21,8	1155 7,7	149 1,0	211 1,4	4 0,0	4135 27,7	14917 100,0
YHDYSTIET	km %	837 2,0	836 2,0	2511 6,0	4858 11,6	1970 4,7	803 1,9	103 0,2	155 0,4	17 0,1	29768 71,1	41857 100,0
KAIKKI TIET	km %	1171 1,5	1180 1,6	4031 5,3	11443 15,1	9257 12,2	8867 11,7	2242 3,0	3298 4,4	326 0,4	33981 44,8	75799 100,0

TIET PÄÄLLYSTELEVEYSLUOKITTAIN ERI LIIKENNEMÄÄRÄLUOKISSA
(YLEISET TIET 1.1.1986, KVL 1985)

KVL	PÄÄLLYSTELEVEYS (m)										YHT.	
	ALLE 5,0	5,0- 5,4	5,5- 5,9	6,0- 6,4	6,5- 6,9	7,0- 7,9	8,0- 8,9	YLI 9,0	2-AJORA- TAISET	SORA- TIET		
0 - 100	km	471	258	628	500	58	11	-	-	-	14183	16109
	%	2,9	1,6	3,9	3,1	0,4	0,1	-	-	-	88,0	100,0
101 - 200	km	411	473	1240	2053	504	54	1	1	-	13162	17899
	%	2,3	2,7	6,9	11,5	2,8	0,3	0,0	0,0	-	73,5	100,0
201 - 300	km	182	202	832	2293	1007	123	4	4	-	4187	8835
	%	2,1	2,3	9,4	26,0	11,4	1,4	0,0	0,0	-	47,4	100,0
301 - 500	km	88	166	813	3355	2640	610	37	16	-	1867	9592
	%	0,9	1,7	8,5	35,0	27,5	6,4	0,4	0,2	-	19,4	100,0
501 - 1000	km	3	55	398	2453	3560	2239	112	91	-	439	9354
	%	0,0	0,6	4,3	26,2	38,1	23,9	1,2	1,0	-	4,7	100,0
1001 - 1500	km	2	17	72	480	987	2219	228	169	1	45	4220
	%	0,0	0,4	1,7	11,4	23,4	52,6	5,4	4,0	0,0	1,1	10,0
1501 - 3000	km	0	4	28	258	404	2717	862	999	1	6	5278
	%	0,0	0,1	0,5	4,9	7,7	51,5	16,3	18,9	0,0	0,1	100,0
3001 - 6000	km	1	-	7	21	69	820	820	1261	11	2	3012
	%	0,0	-	0,2	0,7	2,3	27,2	27,2	41,9	0,4	0,1	100,0
6001 - 9000	km	2	-	-	2	3	60	118	485	47	-	717
	%	0,3	-	-	0,3	0,4	8,4	16,4	67,6	6,6	-	100,0
9001 - 12000	km	-	-	-	1	5	6	36	207	70	-	325
	%	-	-	-	0,3	1,6	1,8	11,1	63,7	21,5	-	100,0
12001 -	km	-	-	-	-	3	2	23	65	195	-	288
	%	-	-	-	-	1,0	0,7	8,0	22,6	67,7	-	100,0
KVL PUUTTUU	km	12	5	13	26	19	5	1	1	-	89	171
	%	7,0	2,9	7,6	15,2	11,1	2,9	0,6	0,6	-	52,1	100,0
YHTEENSÄ	km	1171	1180	4031	11443	9257	8867	2242	3298	326	33981	75799
	%	1,5	1,6	5,3	15,1	12,2	11,7	3,0	4,4	0,4	44,8	100,0

TIET (km) LEVEYSLUOKITTAIN PIIREISSÄ JA TOIMINNALLISEN LUOKITUKSEN MUKAAN [YLEISET TIET (AJORATA + PIENTAREET) 1.1.1986]

PIIRI	TIELEVEYS (m)										YHTEENSÄ
		ALLE 5,0	5,0-5,4	5,5-5,9	6,0-6,4	6,5-6,9	7,0-7,9	8,0-8,9	YLI 9,0	2-AJORA-TAISET	
UUSIMAA	km %	372 7,6	516 10,6	496 10,2	716 14,7	597 12,3	766 15,7	435 8,9	788 16,2	185 3,8	4870 100,0
TURKU	km %	474 5,1	1082 11,6	1366 14,7	2363 25,4	1136 12,2	1201 12,9	638 6,9	1020 10,9	27 0,3	9307 100,0
HÄME	km %	54 0,8	962 13,8	1273 18,2	1051 15,1	677 9,7	1532 21,9	615 8,8	780 11,2	35 0,5	6978 100,0
KYMI	km %	50 1,2	483 11,8	560 13,6	1253 30,5	513 12,5	468 11,4	401 9,8	365 8,9	14 0,3	4106 100,0
MIKKELI	km %	101 1,9	303 5,5	768 14,0	1544 28,1	1036 18,9	929 16,9	671 12,2	133 2,4	4 0,1	5489 100,0
POHJOIS-KARJALA	km %	297 5,9	494 9,8	842 16,6	1227 24,3	573 11,3	852 16,8	620 12,3	144 2,8	8 0,2	5056 100,0
KUOPIO	km %	2 -	132 2,3	1074 18,9	1466 25,8	1370 24,1	972 17,1	527 9,3	127 2,2	18 0,3	5688 100,0
KESKI-SUOMI	km %	47 0,9	222 4,4	786 15,7	1096 21,8	918 18,3	1271 25,3	430 8,6	240 4,8	8 0,2	5018 100,0
VAASA	km %	89 1,2	419 5,8	1536 21,2	1797 24,8	1025 14,1	1025 14,1	856 11,8	498 6,9	7 0,1	7252 100,0
KESKI-POHJANMAA	km %	259 7,1	427 11,7	527 14,4	680 18,6	606 16,6	394 10,8	590 16,2	170 4,6	- -	3653 100,0
OULU	km %	752 13,8	917 16,8	810 14,9	1146 21,1	466 8,6	672 12,3	393 7,2	275 5,1	12 0,2	5443 100,0
KAINUU	km %	992 21,0	742 15,7	542 11,5	1652 35,0	250 5,3	209 4,4	252 5,3	86 1,8	- -	4726 100,0
LAPPI	km %	2235 27,3	1232 15,0	1368 16,7	1134 13,8	372 4,5	1133 13,8	476 5,8	244 3,0	6 0,1	8201 100,0
KOKO MAA	km %	5723 7,5	7930 10,5	11949 15,8	17125 22,6	9540 12,6	11423 15,1	6901 9,1	4870 6,4	326 0,4	75787 100,0

TIELUOKKA	TIELEVEYS (m)										YHTEENSÄ
		ALLE 5,0	5,0-5,4	5,5-5,9	6,0-6,4	6,5-6,9	7,0-7,9	8,0-8,9	YLI 9,0	2-AJORA-TAISET	
VALTATIET	km %	- -	- -	- -	376 5,1	116 1,5	791 10,7	3085 41,6	2813 37,9	237 3,2	7417 100,0
KANTATIET	km %	- -	- -	- -	247 6,5	117 3,1	1071 28,2	1435 37,9	878 23,2	43 1,1	3791 100,0
SEUDULLISET TIET	km %	131 1,7	43 0,6	321 4,1	978 12,5	1270 16,3	2921 37,4	1393 17,8	726 9,3	26 0,3	7809 100,0
KOKOOJATIET	km %	463 3,1	701 4,7	1628 10,9	4477 30,0	3273 22,0	3522 23,6	589 4,0	254 1,7	4 -	14910 100,0
YHDYSTIET	km %	5130 12,3	7186 17,2	10000 23,9	11047 26,4	4765 11,4	3118 7,4	399 0,9	198 0,5	17 -	41860 100,0
KAIKKI TIET	km %	5723 7,5	7930 10,5	11949 15,8	17125 22,6	9540 12,6	11423 15,1	6901 9,1	4870 6,4	326 0,4	75787 100,0

TIET LEVEYSLUOKITTAIN ERI LIIKENNEMÄÄRÄLUOKISSA
[YLEISET TIET (AJORATA + PIENTAREET) 1.1.1986, KVL 1985]

KVL	TIELEVEYS (m)										YHTEENSÄ
	ALLE 5,0	5,0- 5,4	5,5- 5,9	6,0- 6,4	6,5- 6,9	7,0- 7,9	8,0- 8,9	YLI 9,0	2-AJORA- TAISET		
0 - 100	km	3570	3845	4248	3045	920	311	4	1	-	15945
	%	22,4	24,1	26,6	19,1	5,8	2,0	-	-	-	100,0
101 - 200	km	1565	2847	4618	5721	2051	1112	26	1	-	17940
	%	8,7	15,9	25,7	31,9	11,4	6,2	0,2	-	-	100,0
201 - 300	km	393	718	1636	3137	1722	1264	70	10	-	8951
	%	4,3	8,0	18,3	35,1	19,3	14,1	0,8	0,1	-	100,0
301 - 500	km	141	368	992	2977	2115	2703	243	24	-	9563
	%	1,5	3,8	10,4	31,1	22,1	28,3	2,5	0,3	-	100,0
501 - 1000	km	22	102	342	1756	2011	3669	1393	123	-	9416
	%	0,2	1,1	3,6	18,6	21,4	39,0	14,8	1,3	-	100,0
1001 - 1500	km	4	15	61	292	462	1320	1756	290	1	4202
	%	0,1	0,4	1,5	6,9	11,0	31,4	41,8	6,9	-	100,0
1501 - 3000	km	-	4	14	135	224	813	2507	1570	1	5267
	%	-	0,1	0,3	2,6	4,2	15,4	47,6	29,8	-	100,0
3001 - 6000	km	-	2	4	10	23	181	825	1951	11	3008
	%	-	0,1	0,1	0,3	0,8	6,0	27,4	64,9	0,4	100,0
6001 - 9000	km	-	-	-	2	1	22	59	588	45	718
	%	-	-	-	0,3	0,2	3,1	8,2	81,9	6,3	100,0
9001 - 12000	km	-	-	1	1	2	10	9	229	74	325
	%	-	-	0,3	0,3	0,6	3,0	2,7	70,4	22,7	100,0
12001 -	km	-	-	-	-	-	3	9	82	193	286
	%	-	-	-	-	-	1,0	3,1	28,6	67,3	100,0
KVL PUUTTUU	km	27	29	33	49	9	16	1	2	-	166
	%	16,3	17,5	19,9	29,5	5,4	9,6	0,6	1,2	-	100,0
YHTEENSÄ	km	5723	7930	11949	17125	9540	11423	6901	4870	326	75787
	%	7,5	10,5	15,8	22,6	12,6	15,1	9,1	6,4	0,4	100,0

**TIEPITUUDEN MUUTOS (km) TIELEVEYSLUOKITTAIN (AJORATA + PIENTAREET)
ERI LIIKENNEMÄÄRÄLUOKISSA VUODESTA 1981 VUOTEEN 1986**

KVL	TIEPI- TUUDEN MUUTOS	ALLE 5	5,0- 5,4	5,5- 5,9	6,0- 6,4	6,5- 6,9	7,0- 7,9	8,0- 8,9	YLI 9,0	2-AJO- RATAI- SET	YHTEENSÄ
0 - 100	km	-279	330	577	632	226	59	-2	0	-	1544
	%	-7,2	9,4	15,7	26,2	32,6	23,4	-33,3	0,0	-	10,7
101 - 200	km	-394	-715	-214	2	283	356	-17	-2	0	-703
	%	-20,1	-20,1	-4,4	0,0	16,0	47,1	-39,5	-66,7	0,0	-3,7
201 - 300	km	-102	-359	-182	-337	229	251	9	-8	-	-497
	%	-20,6	-33,3	-10,0	-9,7	15,3	24,7	14,8	-44,4	-	-5,3
301 - 500	km	-132	-163	-195	-241	5	437	-56	12	-	-333
	%	-48,4	-30,7	-16,4	-7,5	0,2	19,3	-18,7	100,0	-	-3,3
501 - 1000	km	-47	-84	-20	-363	66	431	-300	-29	-	-347
	%	-68,1	-45,2	-5,5	-17,1	3,4	13,3	-17,7	-19,1	-	-3,6
1001 - 1500	km	-4	-10	-13	-50	97	290	12	-280	1	44
	%	-50	-40	-17,6	-14,6	26,6	28,2	0,7	-49,1	100,0	1,1
1501 - 3000	km	-7	-7	-15	5	53	170	484	-163	-1	519
	%	-100,0	-63,6	-51,7	3,8	31,0	26,4	23,9	-9,4	-50,0	10,9
3001 - 6000	km	-2	-3	1	-7	9	72	364	365	-18	783
	%	-100,0	-60,0	33,3	-41,2	64,3	66,1	79,0	23,0	-62,1	35,2
6001 - 9000	km	-	-	-	-2	1	-2	34	204	-24	212
	%	-	-	-	-50,0	100,0	-8,3	136,0	53,1	-34,8	41,9
9001 - 12000	km	-	-	1	1	2	7	5	133	8	156
	%	-	-	100,0	100,0	100,0	233,3	125,0	138,5	12,1	92,3
12001 -	km	-	-	-	-	-	-1	1	40	76	115
	%	-	-	-	-	-	-25,0	12,5	95,2	65,0	67,3
KVL PUUTTUU	km	-173	-76	-130	-28	-17	-17	-17	-3	1	-463
	%	-86,5	-72,4	-79,8	-36,4	-65,4	-51,5	-94,4	-60,0	100,0	-73,6
YHTEENSÄ	km	-1139	-1087	-189	-389	955	2062	515	269	42	1030
	%	-16,6	-12,1	-1,6	-2,2	11,1	22,0	8,1	5,8	14,8	1,4


VALAISTUT TIEOSUUEDET (km) TOIMINNALLISEN LUOKITUKSEN MUKAAN PIIREITTÄIN JA LIIKENNEMÄÄRÄLUOKITTAIN (YLEISET TIET 1.1.1986, KVL 1985)

PIIRI		VALTA-TIET	KANTA-TIET	SEUDULL. TIET	KOKOOJA-TIET	YHDYS-TIET	KAIKKI TIET
UUSIMAA	km	67	72	189	198	542	1068
	%	6,4	19,6	22,3	14,1	18,5	16,2
TURKU	km	128	35	138	317	538	1157
	%	12,2	9,5	16,2	22,6	18,3	17,5
HÄME	km	127	21	94	200	322	764
	%	12,2	5,7	11,2	14,3	11,0	11,6
KYMI	km	93	15	30	81	190	409
	%	8,9	4,1	3,5	5,8	6,6	6,2
MIKKELI	km	38	4	23	20	81	166
	%	3,6	1,1	2,7	1,4	2,8	2,5
P-KARJALA	km	30	26	22	33	75	186
	%	2,9	7,1	2,6	2,4	2,6	2,8
KUOPIO	km	32	8	27	26	89	183
	%	3,1	2,2	3,2	1,9	3,0	2,8
K-SUOMI	km	61	13	49	78	158	359
	%	5,8	3,6	5,8	5,6	5,4	5,5
VAASA	km	101	58	170	251	476	1056
	%	9,7	15,9	20,0	17,9	16,2	16,0
K-POHJANMAA	km	29	34	25	36	93	216
	%	2,8	9,3	2,9	2,6	3,2	3,3
OULU	km	118	9	27	41	124	319
	%	11,3	2,5	3,2	2,9	4,2	4,8
KAINUU	km	32	15	19	28	30	125
	%	3,1	4,1	2,2	2,0	1,0	1,9
LAPPI	km	189	56	36	91	216	587
	%	18,1	15,3	4,2	6,5	7,4	8,9
KOKO MAA	km	1045	365	850	1401	2933	6595
	%	100,0	100,0	100,0	100,0	100,0	100,0
KVL		VALTA-TIET	KANTA-TIET	SEUDULL. TIET	KOKOOJA-TIET	YHDYS-TIET	KAIKKI TIET
1 - 100	km	-	-	-	1	75	75
	%				0,1	2,6	1,1
101 - 200	km	-	-	-	26	277	303
	%				1,9	9,4	4,6
201 - 300	km	-	1	7	58	301	368
	%		0,3	0,8	4,1	10,3	5,6
301 - 500	km	8	17	36	136	490	687
	%	0,8	4,7	4,2	9,7	16,7	10,4
501 - 1000	km	28	23	113	406	733	1302
	%	2,7	6,3	13,3	29,0	25,0	19,8
1001 - 1500	km	71	28	123	242	355	820
	%	6,8	7,7	14,5	17,3	12,1	12,5
1501 - 3000	km	209	119	243	341	434	1346
	%	20,0	32,6	28,6	24,3	14,8	20,4
3001 - 6000	km	312	96	214	158	155	936
	%	29,9	26,0	25,2	11,3	5,3	14,2
6001 - 9000	km	224	16	52	26	45	363
	%	21,4	4,4	6,1	1,9	1,5	5,5
9001 - 12000	km	106	26	22	5	16	174
	%	10,1	7,2	2,6	0,4	0,5	2,6
12001 -	km	87	40	39	2	18	185
	%	8,3	10,8	4,6	0,1	0,6	2,8
KVL PUUTTUU		-	-	1	1	33	36
	%			0,0	0,0	1,2	0,5
YHTEENSÄ	km	1045	365	850	1401	2933	6595
	%	100,0	100,0	100,0	100,0	100,0	100,0

TIET (km), JOIDEN VARRELLA ON KEVYEN LIIKENTEEN VÄYLÄ TOIMINNALLISEN LUOKITUKSEN MUKAAN PIIREITTÄIN JA LIIKENNEMÄÄRÄLUOKITTAIN (YLEISET TIET 1.1.1986, KVL 1985)

PIIRI	VAIN TOISELLA PUOLELLA						MOLEMMILLA PUOLILLA						YHT.
	VALTA-TIET	KANTA-TIET	SEUD. TIET	KOK. TIET	YHDYS-TIET	KAIKKI TIET	VALTA-TIET	KANTA-TIET	SEUD. TIET	KOK. TIET	YHDYS-TIET	KAIKKI TIET	
UUSIMAA	28,8	26,9	74,9	56,3	106,9	293,8	0,4	-	9,0	3,2	6,7	19,3	313,1
TURKU	34,4	11,2	47,7	70,5	103,2	267,0	7,5	-	7,0	16,0	15,3	45,8	312,8
HÄME	30,9	2,7	24,8	54,9	61,9	175,2	1,7	3,7	3,8	4,6	7,1	20,9	196,1
KYMI	36,6	6,9	7,1	28,8	50,8	130,2	2,9	0,9	3,3	3,2	6,7	17,0	147,2
MIKKELI	29,6	0,4	8,7	3,3	27,0	69,0	6,5	-	4,7	-	5,0	16,2	85,2
P-KARJALA	20,8	15,7	22,5	17,5	21,5	98,0	2,7	4,1	3,6	2,8	11,9	25,1	123,1
KUOPIO	30,5	3,6	14,7	5,7	19,2	73,7	7,3	2,6	4,2	2,0	7,1	23,2	96,9
K-SUOMI	8,1	0,9	9,7	23,9	42,9	85,5	1,4	2,6	0,9	4,3	6,4	15,6	101,1
VAASA	42,4	18,1	21,0	14,4	18,0	113,9	2,9	2,4	8,1	9,5	8,3	31,2	145,1
K-POHJANMAA	6,7	6,5	4,4	8,3	14,1	40,0	3,0	3,5	2,4	3,4	5,5	17,8	57,8
OULU	32,7	-	11,4	11,8	34,1	90,0	8,8	-	3,3	3,7	6,3	22,1	112,1
KAINUU	9,0	4,0	4,8	10,3	7,3	35,4	2,2	3,1	4,9	2,1	2,1	14,4	49,8
LAPPI	75,3	11,6	11,3	40,3	39,9	178,4	11,8	4,7	2,7	1,4	5,7	26,3	204,7
KOKO MAA	385,8	108,5	263,0	346,0	546,8	1650,1	59,1	27,6	57,9	56,2	94,1	294,9	1945,0

KVL	VAIN TOISELLA PUOLELLA						MOLEMMILLA PUOLILLA						YHT.
	VALTA-TIET	KANTA-TIET	SEUD. TIET	KOK. TIET	YHDYS-TIET	KAIKKI TIET	VALTA-TIET	KANTA-TIET	SEUD. TIET	KOK. TIET	YHDYS-TIET	KAIKKI TIET	
1 - 100	-	-	0,5	-	0,1	0,6	-	-	0,2	-	-	0,2	0,8
101 - 200	-	-	-	-	6,8	6,8	-	-	-	-	0,1	0,1	6,9
201 - 300	-	-	0,4	0,6	5,4	6,4	-	-	-	-	-	-	6,4
301 - 500	1,6	3,2	0,8	6,8	13,7	26,1	-	0,7	-	-	2,1	2,8	28,9
501 - 1000	0,7	1,4	13,3	38,3	99,3	153,0	0,9	-	1,7	3,0	6,5	12,1	165,1
1001 - 1500	12,6	5,6	31,9	50,0	107,4	207,5	1,5	0,6	8,2	6,1	10,0	26,4	233,9
1501 - 3000	53,2	25,2	72,1	140,1	193,2	483,8	5,5	8,6	18,0	21,2	37,6	90,9	574,7
3001 - 6000	122,6	35,7	74,4	91,7	81,4	405,8	14,0	13,9	21,7	21,2	26,8	97,6	503,4
6001 - 9000	106,1	6,2	30,7	16,5	22,4	181,9	15,7	3,1	4,6	2,9	7,2	33,5	215,4
9001 - 12000	60,2	9,9	13,5	1,9	7,3	92,8	7,7	0,7	-	0,9	0,5	9,8	102,6
12001 -	28,8	21,3	25,4	0,1	9,8	85,4	13,8	-	3,5	0,9	3,3	21,5	106,9
YHTEENSÄ	385,8	108,5	263,0	346,0	546,8	1650,1	59,1	27,6	57,9	56,2	94,1	294,9	1945,0



LIIKENTEN RAJOITUKSET

**NOPEUSRAJOITUSTEN PITUUS (km) PIIREITTÄIN
JA TOIMINNALLISEN LUOKITUKSEN MUKAAN
(YLEISET TIET 1.1.1986)**

PIIRI	NOPEUSRAJOITUS (km/h)							YLEIS- RAJOI- TUS	YHTEENSÄ
	≤50	60	70	80	100	120			
UUSIMAA	km %	503 10,3	543 11,2	42 0,9	500 10,3	440 9,0	95 1,9	2748 56,4	4870 100,0
TURKU	km %	677 7,3	530 5,7	3 0,0	371 4,0	1074 11,5	13 0,2	6639 71,3	9307 100,0
HÄME	km %	373 5,4	356 5,1	9 0,1	434 6,2	856 12,3	17 0,2	4933 70,7	6978 100,0
KYMI	km %	221 5,4	204 4,9	15 0,4	298 7,3	541 13,2	-	2828 68,8	4106 100,0
MIKKELI	km %	128 2,3	213 3,9	-	409 7,5	633 11,5	-	4106 74,8	5489 100,0
POHJOIS-KARJALA	km %	103 2,0	178 3,5	1 0,0	182 3,6	816 16,2	-	3776 74,7	5056 100,0
KUOPIO	km %	126 2,2	71 1,3	-	226 4,0	570 10,0	-	4695 82,5	5688 100,0
KESKI-SUOMI	km %	189 3,8	151 3,0	36 0,7	274 5,5	560 11,2	-	3807 75,8	5018 100,0
VAASA	km %	314 4,3	346 4,8	5 0,1	342 4,7	1003 13,8	-	5243 72,3	7252 100,0
KESKI-POHJANMAA	km %	100 2,8	143 3,9	1 0,0	156 4,3	849 23,2	-	2404 65,8	3653 100,0
OULU	km %	118 2,2	174 3,2	7 0,1	310 5,7	1215 22,3	-	3619 66,5	5443 100,0
KAINUU	km %	68 1,4	51 1,1	-	192 4,1	1182 25,0	-	3233 68,4	4726 100,0
LAPPI	km %	130 1,6	243 3,0	10 0,1	475 5,8	1879 22,9	-	5465 66,6	8201 100,0
KOKO MAA	km %	3049 4,0	3200 4,2	130 0,2	4170 5,5	11618 15,3	125 0,2	53495 70,6	75787 100,0

TIELUOKKA	NOPEUSRAJOITUS (km/h)							YLEIS- RAJOI- TUS	YHTEENSÄ
	≤50	60	70	80	100	120			
VALTATIET	km %	29 0,4	179 2,4	17 0,2	1596 21,5	5481 73,9	116 1,6	-	7417 100,0
KANTATIET	km %	32 0,8	96 2,5	14 0,4	839 22,2	2797 73,8	9 0,2	3	3790 100,0
SEUDULLISET TIET	km %	216 2,7	488 6,2	25 0,3	1253 16,1	2247 78,8	-	3581 75,9	7809 100,0
KOKOOJATIET	km %	622 4,2	924 6,2	33 0,2	448 3,0	1035 6,9	-	11848 79,5	14910 100,0
YHDYSTIET	km %	2150 5,2	1514 3,6	41 0,1	34 0,1	58 0,1	-	38062 90,9	41860 100,0
KAIKKI TIET	km %	3049 4,0	3200 4,2	130 0,2	4170 5,5	11618 15,3	125 0,2	53495 70,6	75787 100,0

**NOPEUSRAJOITUSTEN PITUUS (km) LIIKENNEMÄÄRÄ-
LUOKITTAIN (YLEISET TIET 1.1.1986, KVL 1985)**

KVL	NOPEUSRAJOITUS (km/h)							YLEIS- RAJOI- TUS	YHTEENSÄ
	≤50	60	70	80	100	120			
0 - 100	km	75	61	-	7	102	-	15700	15945
	%	0,5	0,4	-	0,0	0,6	-	98,5	100,0
101 - 200	km	216	196	1	64	422	-	17040	17940
	%	1,2	1,1	0,0	0,4	2,3	-	95,0	100,0
201 - 300	km	250	327	2	140	578	-	7655	8951
	%	2,8	3,6	0,0	1,6	6,5	-	85,5	100,0
301 - 500	km	439	542	12	516	1316	-	6738	9563
	%	4,6	5,7	0,1	5,4	13,7	-	70,5	100,0
501 - 1000	km	759	794	20	792	2540	-	4511	9416
	%	8,1	8,4	0,2	8,4	27,0	-	47,9	100,0
1001 - 1500	km	442	365	7	465	1858	-	1065	4202
	%	10,5	8,7	0,2	11,1	44,2	-	25,3	100,0
1501 - 3000	km	517	462	22	880	2843	-	543	5267
	%	9,8	8,8	0,4	16,7	54,0	-	10,3	100,0
3001 - 6000	km	237	272	16	814	1572	-	97	3008
	%	7,9	9,0	0,5	27,1	52,3	-	3,2	100,0
6001 - 9000	km	49	92	6	297	249	14	10	718
	%	6,8	12,8	0,9	41,4	34,7	2,0	1,4	100,0
9001 - 12000	km	23	45	8	123	83	42	-	325
	%	7,1	13,9	2,5	37,9	25,7	12,9	-	100,0
12001 -	km	16	41	34	71	55	69	1	286
	%	5,6	14,4	11,9	24,8	19,2	24,1	-	100,0
KVL PUUTTUU	km	26	4	1	-	-	-	135	166
	%	15,7	2,4	0,6	-	-	-	81,3	100,0
YHTEENSÄ	km	3049	3200	130	4170	11618	125	53495	75787
	%	4,0	4,2	0,2	5,5	15,3	0,2	70,6	100,0

SILTOJEN MUODOSTAMAT ALIKULKUESTEET (kp1) PIIREITTÄIN
TOIMINNALLISEN LUOKITUKSEN MUKAAN
(YLEISET TIET 1.1.1986)

PIIRI	TIELUOKKA	ALIKULKUKORKEUDET (m)											YHT.
		ALLE 3,9	4,0- 4,1	4,2- 4,3	4,4- 4,5	4,6- 4,7	4,8- 4,9	5,0- 5,4	5,5- 5,9	6,0- 6,4	6,5- 6,9	YLI 6,9	
UUSIMAA	VALTATIET	-	-	5	21	29	10	12	2	2	-	2	83
	KANTATIET	-	-	2	15	16	8	3	-	1	1	-	46
	SEUDULL. TIET	-	-	-	7	5	9	1	2	4	-	3	31
	KOKOOJATIET	1	-	-	5	1	5	1	-	1	-	2	16
	YHDYSTIET	6	-	3	12	15	7	2	2	2	2	-	51
	RAMPIT	-	-	1	3	2	-	-	-	-	-	-	6
	YHTEENSÄ	7	-	11	63	68	39	19	6	10	3	7	233
TURKU	VALTATIET	-	-	2	4	4	2	3	1	-	-	16	
	KANTATIET	1	-	-	1	-	2	-	-	-	-	4	
	SEUDULL. TIET	-	-	-	2	5	1	2	-	1	-	11	
	KOKOOJATIET	1	1	-	-	1	-	2	-	-	-	5	
	YHDYSTIET	7	-	4	4	4	1	1	-	2	1	24	
	YHTEENSÄ	9	1	6	11	14	6	8	1	3	1	60	
HÄME	VALTATIET	-	-	2	14	14	6	1	1	-	-	38	
	KANTATIET	-	-	-	6	3	1	4	-	-	-	14	
	SEUDULL. TIET	-	2	2	2	2	-	-	-	-	-	8	
	KOKOOJATIET	-	-	1	5	3	1	1	-	-	-	11	
	YHDYSTIET	8	3	3	8	2	2	3	-	1	-	31	
	RAMPIT	-	-	-	-	1	1	-	-	-	-	2	
	YHTEENSÄ	8	5	8	35	25	11	9	1	1	-	104	
KYMI	VALTATIET	-	-	1	3	9	10	5	2	1	-	32	
	KANTATIET	-	-	1	-	-	-	-	-	1	-	2	
	SEUDULL. TIET	2	-	-	1	1	-	-	-	-	-	4	
	KOKOOJATIET	3	-	-	2	3	1	1	1	-	-	12	
	YHDYSTIET	5	3	4	6	3	3	1	1	1	1	31	
	RAMPIT	-	-	-	-	1	-	-	-	-	-	1	
	YHTEENSÄ	10	3	6	12	17	14	7	4	3	1	82	
MIKKELI	VALTATIET	-	-	-	1	2	1	3	-	-	-	7	
	KANTATIET	-	-	-	-	-	-	-	-	-	-	-	
	SEUDULL. TIET	-	-	1	2	-	-	-	-	-	-	3	
	KOKOOJATIET	-	-	-	1	-	-	-	-	-	-	1	
	YHDYSTIET	-	1	1	1	-	-	-	-	-	-	3	
	YHTEENSÄ	-	1	2	5	2	1	3	-	-	-	14	
POHJOIS- KARJALA	VALTATIET	-	-	-	2	4	2	-	-	-	-	8	
	KANTATIET	-	1	1	-	-	-	1	-	-	-	3	
	SEUDULL. TIET	-	-	-	1	-	-	-	-	-	-	2	
	KOKOOJATIET	-	-	1	2	-	-	-	-	-	-	3	
	YHDYSTIET	1	-	2	4	-	-	1	-	-	-	8	
	YHTEENSÄ	1	1	4	9	4	2	3	-	-	-	24	
KUUPIO	VALTATIET	-	-	-	1	3	2	6	3	-	-	16	
	KANTATIET	-	-	-	-	-	-	-	-	1	-	1	
	SEUDULL. TIET	-	-	1	1	-	-	-	-	1	-	3	
	KOKOOJATIET	-	-	-	2	-	-	-	-	-	-	2	
	YHDYSTIET	1	1	-	4	4	1	-	-	1	-	12	
	RAMPIT	-	-	-	-	-	-	1	-	-	-	1	
	YHTEENSÄ	1	1	1	8	7	3	7	3	3	-	35	

SILTOJEN MUODOSTAMAT ALIKULKUESTEET (kpl) PIIREITTÄIN
TOIMINNALLISEN LUOKITUKSEN MUKAAN
(YLEISET TIET 1.1.1986)

PIIRI	TIELUOKKA	ALIKULKUKORKEUDET (m)										YHT.	
		ALLE 3,9	4,0- 4,1	4,2- 4,3	4,4- 4,5	4,6- 4,7	4,8- 4,9	5,0- 5,4	5,5- 5,9	6,0- 6,4	6,5- 6,9		YLI 6,9
KESKI- SUOMI	VALTATIET	-	1	-	5	8	2	4	1	1	1	4	27
	KANTATIET	-	-	-	1	-	-	-	-	-	-	-	1
	SEUDULL. TIET	-	-	1	2	-	2	1	-	1	-	-	7
	KOKOOJATIET	-	-	-	1	2	-	2	-	-	-	-	5
	YHDYSTIET	1	-	-	4	6	1	2	-	1	-	2	17
	YHTEENSÄ	1	1	1	13	16	5	9	1	3	1	6	57
VAASA	VALTATIET	-	-	-	3	6	2	-	-	-	-	11	
	KANTATIET	-	-	-	2	2	-	1	-	-	-	5	
	SEUDULL. TIET	-	-	-	-	3	-	-	-	-	-	3	
	KOKOOJATIET	-	-	-	2	3	-	-	-	-	-	5	
	YHDYSTIET	3	-	1	3	1	-	-	-	-	-	8	
	YHTEENSÄ	3	-	1	10	15	2	1	-	-	-	32	
KESKI- POHJAN- MAA	VALTATIET	-	-	-	-	-	-	-	-	-	-	-	
	KANTATIET	-	-	-	-	-	-	-	-	-	-	-	
	SEUDULL. TIET	-	-	-	1	1	-	-	-	-	-	2	
	KOKOOJATIET	-	-	-	-	1	-	-	-	-	-	1	
	YHDYSTIET	-	-	-	2	1	-	-	-	-	-	3	
	YHTEENSÄ	-	-	-	3	3	-	-	-	-	-	6	
OULU	VALTATIET	-	-	1	4	6	1	-	-	-	1	13	
	KANTATIET	-	-	-	-	-	-	-	-	-	-	-	
	SEUDULL. TIET	-	-	-	1	-	-	-	-	-	-	1	
	KOKOOJATIET	-	-	-	5	1	-	-	-	-	-	6	
	YHDYSTIET	3	1	1	2	1	-	-	-	-	-	8	
	RAMPIT	-	-	-	-	1	-	-	-	-	-	1	
YHTEENSÄ	3	1	2	12	9	1	-	-	-	1	29		
KAINUU	VALTATIET	-	-	-	2	-	-	-	-	-	-	2	
	KANTATIET	-	-	-	-	-	-	-	-	-	-	-	
	SEUDULL. TIET	-	2	-	1	1	-	-	-	-	-	4	
	KOKOOJATIET	-	-	-	-	-	-	-	-	-	-	-	
	YHDYSTIET	4	-	-	1	1	-	-	-	1	-	7	
	YHTEENSÄ	4	2	-	4	2	-	-	-	1	-	13	
LAPPI	VALTATIET	-	-	-	2	9	3	3	-	-	-	17	
	KANTATIET	-	-	1	1	1	-	-	-	-	-	3	
	SEUDULL. TIET	-	-	-	1	-	-	-	-	-	-	1	
	KOKOOJATIET	-	-	-	-	1	-	-	-	-	-	1	
	YHDYSTIET	4	1	1	1	5	-	1	-	-	-	13	
	YHTEENSÄ	4	1	2	5	16	3	4	-	-	-	35	
KOKO MAA	VALTATIET	-	1	11	62	94	41	37	10	4	2	270	
	KANTATIET	1	1	5	26	22	11	9	-	3	1	79	
	SEUDULL. TIET	2	4	5	22	18	12	5	2	7	-	80	
	KOKOOJATIET	5	1	2	25	16	7	7	1	1	-	68	
	YHDYSTIET	43	10	20	52	43	15	11	3	8	5	216	
	RAMPIT	-	-	1	3	5	1	1	-	-	-	11	
	YHTEENSÄ	51	17	44	190	198	87	70	16	23	8	724	
	YHTEENSÄ	51	17	44	190	198	87	70	16	23	8	724	

KELIRIKKORAJOITUSTEN PITUUS (km) VUONNA 1985
 LIIKENNEMÄÄRÄLUOKITTAIN JA TIELUOKITTAIN ERI
 PIIREISSÄ (YLEISET TIET 1.1.1986, KVL 1985)

PIIRI	KVL	VALTA- TIET	KANTA- TIET	SEUDULL. TIET	KOKOOJA- TIET	YHDYS- TIET	KAIKKI TIET
UUSIMAA	ALLE 100					4	4
	101- 200						
	201- 300					4	4
	301- 500						
	501-1000						
	YLI 1000 PUUTTUU YHTEENSÄ					8	8
TURKU	ALLE 100					5	5
	101- 200					2	2
	201- 300						
	301- 500					5	5
	501-1000					3	3
	YLI 1000 PUUTTUU YHTEENSÄ					3 18	3 18
HÄME	ALLE 100				4	312	316
	101- 200				13	390	403
	201- 300				36	85	121
	301- 500				20	38	58
	501-1000				2	15	17
	YLI 1000 PUUTTUU YHTEENSÄ					4 75	4 918
KYMI	ALLE 100				2	17	19
	101- 200				6	21	27
	201- 300			11	20	8	39
	301- 500				4	6	10
	501-1000				2		2
	YLI 1000 PUUTTUU YHTEENSÄ					1 53	1 98
MIKKELI	ALLE 100				12	202	214
	101- 200				13	57	70
	201- 300				9		9
	301- 500				5	1	6
	501-1000						
	YLI 1000 PUUTTUU YHTEENSÄ					39 261	300
P-KARJALA	ALLE 100						
	101- 200						
	201- 300						
	301- 500						
	501-1000						
	YLI 1000 PUUTTUU YHTEENSÄ						
KUUPIO	ALLE 100					13	13
	101- 200					27	32
	201- 300				5		17
	301- 500				17		
	501-1000						
	YLI 1000 PUUTTUU YHTEENSÄ					22 40	62

KELIRIKKORAJOITUSTEN PITUUS (km) VUONNA 1985
 LIIKENNEMÄÄRÄLUOKITTAIN JA TIELUOKITTAIN ERI
 PIIREISSÄ (YLEISET TIET 1.1.1986, KVL 1985)

PIIRI	KVL	VALTA- TIET	KANTA- TIET	SEUDULL. TIET	KOKOOJA- TIET	YHDYS- TIET	KAIKKI TIET
K-SUOMI	ALLE 100				10	122	132
	101- 200				10	131	141
	201- 300				1	44	45
	301- 500					34	34
	501-1000					6	6
	YLI 1000						
	PUUTTUU YHTEENSÄ				21	348	11 369
VAASA	ALLE 100				8	190	198
	101- 200				42	266	308
	201- 300			8	80	113	201
	301- 500			11	73	56	140
	501-1000			6	36	24	66
	YLI 1000			8	7	7	22
	PUUTTUU YHTEENSÄ			33	246	655	935
K-POHJANMAA	ALLE 100					168	168
	101- 200					225	225
	201- 300					7	7
	301- 500						
	501-1000					7	7
	YLI 1000					1	1
PUUTTUU YHTEENSÄ					408	408	
OULU	ALLE 100			1	1	348	350
	101- 200			3	35	261	299
	201- 300			11	37	72	120
	301- 500			15	21	12	48
	501-1000			6	2	6	14
	YLI 1000						
PUUTTUU YHTEENSÄ			36	96	699	831	
KAINUU	ALLE 100					655	655
	101- 200					167	167
	201- 300				12	16	27
	301- 500				8		8
	501-1000				2		2
	YLI 1000						
PUUTTUU YHTEENSÄ				22	838	861	
LAPPI	ALLE 100				75	502	577
	101- 200				147	273	420
	201- 300				38	101	139
	301- 500			12	90		102
	501-1000				7		7
	YLI 1000				4		4
PUUTTUU YHTEENSÄ			12	361	876	1249	
KOKO MAA	ALLE 100			1	112	2535	2648
	101- 200			3	270	1825	2098
	201- 300			31	250	445	726
	301- 500			37	222	157	416
	501-1000			12	52	60	124
	YLI 1000			8	11	12	31
	PUUTTUU YHTEENSÄ			92	917	5048	14 6057

RAUTATIETASORISTEYKSET (kpl) TOIMINNALLISEN LUOKITUKSEN MUKAAN PIIREITTÄIN JA LIIKENNEMÄÄRÄLUOKITTAIN (YLEISET TIET 1.1.1986, KVL 1985)

PIIRI	EI TURVALAITTEITA					KAIKKI TIET	TURVALAITTEET					YHT.	
	VALTA- TIET	KANTA- TIET	SEUD. TIET	KOK. TIET	YHDYS- TIET		VALTA- TIET	KANTA- TIET	SEUD. TIET	KOK. TIET	YHDYS- TIET		KAIKKI TIET
UUSIMAA	-	-	-	-	23	23	-	1	2	8	25	36	59
TURKU	-	-	-	1	24	25	-	1	6	15	55	77	102
HÄME	-	-	1	-	12	13	-	-	1	7	32	40	53
KYMI	-	-	-	2	9	11	1	-	2	8	38	49	60
MIKKELI	-	-	-	1	17	18	-	-	-	5	17	22	40
P-KARJALA	-	-	-	4	24	28	-	1	1	5	35	42	70
KUOPIO	-	-	-	1	5	6	1	-	-	3	23	27	33
K-SUOMI	1	-	-	-	11	12	-	1	-	4	15	20	32
VAASA	-	-	-	1	28	29	-	3	3	10	38	54	83
K-POHJANMAA	-	2	-	-	11	13	-	-	-	1	14	15	28
OULU	-	-	-	-	8	8	-	-	1	1	21	23	31
KAINUU	-	-	-	-	5	5	-	-	-	3	16	19	24
LAPPI	-	-	-	2	12	14	-	-	-	4	38	42	56
KOKO MAA	1	2	1	12	189	205	2	7	16	74	367	466	671

KVL	EI TURVALAITTEITA					KAIKKI TIET	TURVALAITTEET					YHT.	
	VALTA- TIET	KANTA- TIET	SEUD. TIET	KOK. TIET	YHDYS- TIET		VALTA- TIET	KANTA- TIET	SEUD. TIET	KOK. TIET	YHDYS- TIET		KAIKKI TIET
1 - 100	-	-	-	-	67	67	-	-	-	-	52	52	119
101 - 200	-	-	-	3	60	63	-	-	-	2	82	84	147
201 - 300	-	-	-	2	13	15	-	-	-	11	59	70	85
301 - 500	-	-	-	1	14	15	-	-	-	14	58	72	87
501 - 1000	-	1	-	4	25	30	-	-	2	25	67	94	124
1001 - 1500	-	-	-	-	4	4	-	1	-	12	16	29	33
1501 - 3000	-	1	-	1	5	7	-	3	10	7	18	38	45
3001 - 6000	1	-	1	-	1	3	1	3	2	3	11	20	23
6001 - 9000	-	-	-	1	-	1	1	-	1	-	2	4	5
9001 - 12000	-	-	-	-	-	-	-	-	-	-	1	1	1
12001 -	-	-	-	-	-	-	-	-	1	-	1	2	2
YHTEENSÄ	1	2	1	12	189	205	2	7	16	74	367	466	671



LIKENNESUORITE

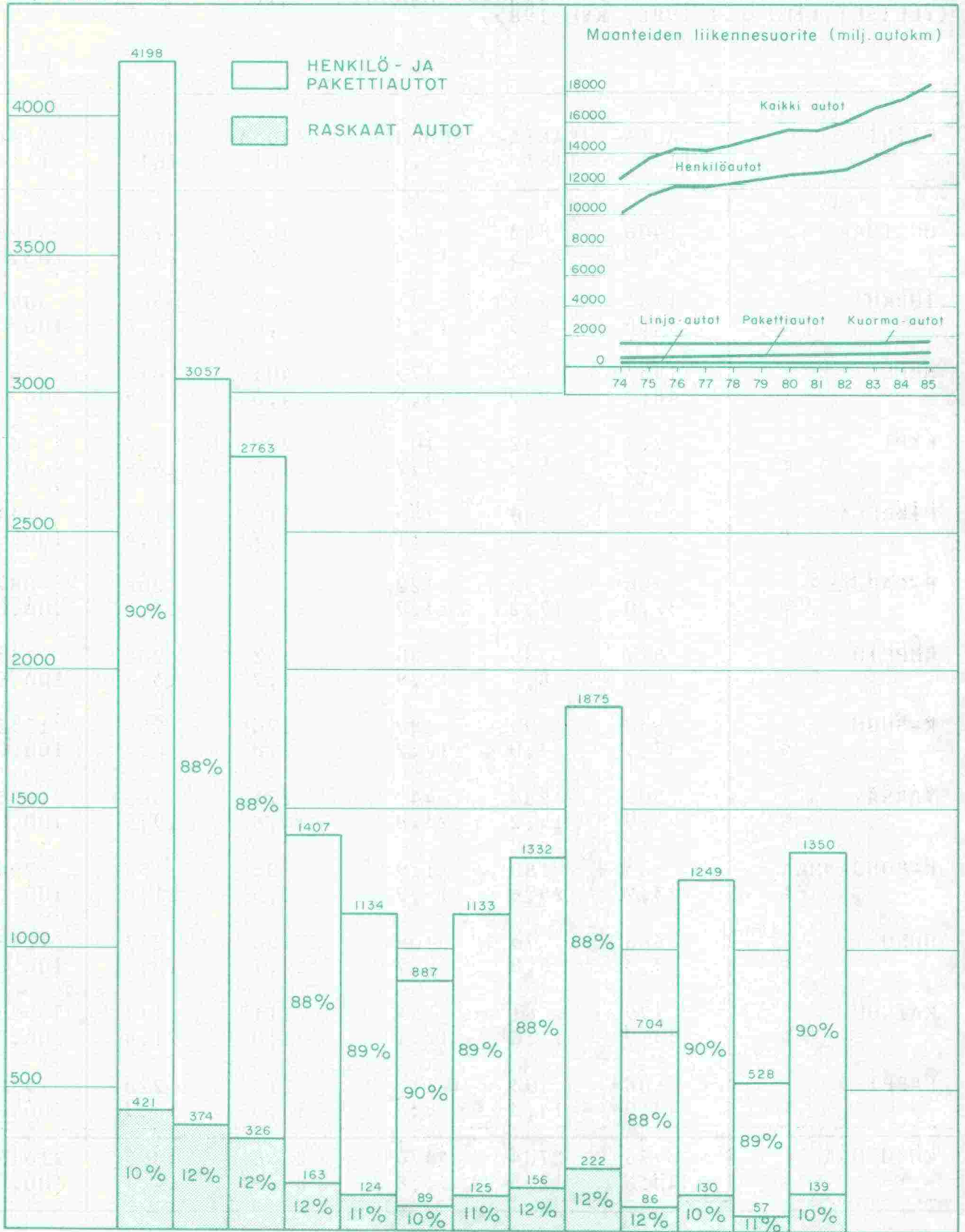
LIIKENNESUORITE (milj. autokm/vuosi) PII-
REITTÄIN HALLINNOLLISEN LUOKITUKSEN MUKAAN
(YLEISET TIET 1.1.1986, KVL 1985)

PIIRI	VALTA- TIET	KANTA- TIET	MUUT MAANTIET	KAIKKI MAANTIET	PAIKALL. TIET	KAIKKI TIET
UUSIMAA %	1406 33,5	862 20,5	1364 32,5	3631 86,5	567 13,5	4198 100,0
TURKU %	1164 38,0	253 8,3	1198 39,2	2614 85,5	442 14,5	3057 100,0
HÄME %	1333 48,2	245 8,9	864 31,3	2441 88,4	329 11,6	2765 100,0
KYMI %	777 55,3	82 5,8	370 26,3	1230 87,4	177 12,6	1407 100,0
MIKKELI %	547 48,3	130 11,5	286 25,2	964 85,0	170 15,0	1134 100,0
P-KARJALA %	284 32,0	152 17,2	276 31,1	712 80,3	175 19,7	887 100,0
KUOPIO %	517 45,6	95 8,4	365 32,2	977 86,2	156 13,8	1133 100,0
K-SUOMI %	630 47,3	93 7,0	402 30,2	1125 84,5	207 15,5	1332 100,0
VAASA %	505 26,9	284 15,2	805 42,9	1593 85,0	282 15,0	1875 100,0
K-POHJANMAA %	163 23,2	180 25,6	258 36,6	601 85,4	103 14,6	704 100,0
OULU %	666 53,3	73 5,8	316 25,5	1054 84,4	195 15,6	1249 100,0
KAINUU %	179 33,9	61 11,6	211 40,1	452 85,6	76 14,4	528 100,0
LAPPI %	606 44,9	193 14,3	385 28,5	1184 87,7	166 12,3	1350 100,0
KOKO MAA %	8776 40,6	2704 12,5	7101 32,8	18581 85,9	3038 14,1	21619 100,0

LIIKENNESUORITE (milj. autokm /vuosi) PIIREITTÄIN JA
MAANTEIDEN LIIKENNESUORITTEEN KEHITYS
(YLEISET TIET I.I. 1986, KVL 1985)

KUVA 12

milj. autokm. /vuosi



PIIRI

% [19.4] [14.1] [12.8] [6.5] [5.2] [4.1] [5.3] [6.2] [8.7] [3.3] [5.8] [2.4] [6.2]

KOKO MAA
21619 milj.
autokm = 100%

LIIKENNESUORITE (milj.autokm/vuosi) PII-
REITTÄIN TOIMINNALLISEN LUOKITUKSEN MUKAAN
(YLEISET TIET 1.1.1986, KVL 1985)

PIIRI	VALTA- TIET	KANTA- TIET	SEUDULL. TIET	KOKOOJA- TIET	YHDYS- TIET	KAIKKI TIET
UUSIMAA	1406	862	817	385	728	4198
%	33,5	20,5	19,5	9,2	17,3	100,0
TURKU	1164	253	591	489	561	3057
%	38,0	8,3	19,3	16,0	18,4	100,0
HÄME	1333	245	373	403	410	2763
%	48,2	8,9	13,5	14,6	14,8	100,0
KYMI	777	82	101	208	238	1407
%	55,3	5,8	7,2	14,8	16,9	100,0
MIKKELI	547	130	149	110	197	1134
%	48,3	11,5	13,1	9,7	17,4	100,0
P-KARJALA	284	152	122	123	206	887
%	32,0	17,2	13,7	13,9	23,2	100,0
KUOPIO	517	95	180	132	208	1133
%	45,6	8,4	15,9	11,7	18,4	100,0
K-SUOMI	630	93	189	170	250	1332
%	47,3	7,0	14,2	12,8	18,7	100,0
VAASA	505	284	447	273	366	1875
%	26,9	15,2	23,8	14,6	19,5	100,0
K-POHJANMAA	163	180	119	88	154	704
%	23,2	25,6	16,9	12,5	21,8	100,0
OULU	666	73	109	158	243	1249
%	53,3	5,8	8,7	12,7	19,5	100,0
KAINUU	179	61	64	111	113	528
%	33,9	11,6	12,1	21,0	21,4	100,0
LAPPI	606	193	115	215	220	1350
%	44,9	14,3	8,5	16,0	16,3	100,0
KOKO MAA	8776	2704	3376	2868	3895	21619
%	40,6	12,5	32,8	85,9	14,1	100,0

LIIKENNESUORITE (milJ. autokm/vuosi) PIIREITTÄIN TOIMINNALLISEN LUOKITUKSEN, PÄÄLLYSTERYHMÄN¹⁾ JA AJONEUVOTYYPIIN MUKAAN (YLEISET TIET 1.1.1986)

UUSIMAA											
TOIM. LUOKKA	PÄÄLL.	PIT. KM	HA	LA	KAIP	KAPP	KATP	PA	YHT. KEV.	YHT. RASK.	YHT.
VALTA-TIET	KESTO	383	1169	27	46	23	54	87	1256	149	1406
	KEVYT	0	0	0	0	0	0	0	0	0	0
	SORA	0	0	0	0	0	0	0	0	0	0
	YHTEENSÄ	383	1169	27	46	23	54	87	1256	149	1406
KANTA-TIET	KESTO	339	709	15	38	10	29	62	771	91	862
	KEVYT	0	0	0	0	0	0	0	0	0	0
	SORA	0	0	0	0	0	0	0	0	0	0
	YHTEENSÄ	339	709	15	38	10	29	62	771	91	862
SEUDULL. TIET	KESTO	569	656	22	38	5	26	65	721	91	811
	KEVYT	29	4	0	0	0	0	0	5	0	5
	SORA	0	0	0	0	0	0	0	0	0	0
	YHTEENSÄ	598	660	22	38	5	26	65	726	91	817
KOKOOJA-TIET	KESTO	594	267	8	14	1	6	27	294	28	322
	KEVYT	200	38	1	2	0	0	4	42	4	46
	SORA	118	14	0	1	0	0	1	15	1	16
	YHTEENSÄ	911	319	9	17	1	6	33	351	34	385
YHDYS-TIET	KESTO	696	467	12	22	1	5	44	511	41	552
	KEVYT	635	72	2	5	0	1	7	79	8	87
	SORA	1246	74	2	5	0	1	7	81	8	89
	YHTEENSÄ	2576	614	16	31	1	7	58	672	56	728
YHTEENSÄ	KESTO	2580	3268	82	157	41	120	285	3553	400	3953
	KEVYT	863	115	4	7	0	1	12	126	12	139
	SORA	1364	88	3	5	0	1	9	97	9	105
	YHTEENSÄ	4807	3470	89	170	41	122	306	3776	421	4198
TURKU											
VALTA-TIET	KESTO	795	908	21	57	19	78	80	988	176	1164
	KEVYT	0	0	0	0	0	0	0	0	0	0
	SORA	0	0	0	0	0	0	0	0	0	0
	YHTEENSÄ	795	908	21	57	19	78	80	988	176	1164
KANTA-TIET	KESTO	218	196	3	14	3	18	19	215	38	253
	KEVYT	0	0	0	0	0	0	0	0	0	0
	SORA	0	0	0	0	0	0	0	0	0	0
	YHTEENSÄ	218	196	3	14	3	18	19	215	38	253
SEUDULL. TIET	KESTO	559	400	9	24	3	18	38	438	54	492
	KEVYT	330	79	2	5	1	3	8	88	11	99
	SORA	0	0	0	0	0	0	0	0	0	0
	YHTEENSÄ	890	479	11	29	4	21	47	526	65	591
KOKOOJA-TIET	KESTO	347	173	5	9	0	4	17	190	18	208
	KEVYT	1259	206	7	15	0	5	22	227	26	254
	SORA	323	22	1	3	0	0	2	24	3	27
	YHTEENSÄ	1929	401	12	26	1	9	41	441	47	489
YHDYS-TIET	KESTO	356	146	4	7	0	2	14	160	13	173
	KEVYT	1848	195	6	12	0	3	19	215	21	235
	SORA	3224	125	3	9	0	1	13	138	14	152
	YHTEENSÄ	5428	466	13	28	1	6	46	513	48	561
YHTEENSÄ	KESTO	2275	1824	42	111	26	120	168	1991	299	2290
	KEVYT	3437	480	15	32	1	11	49	530	58	588
	SORA	3547	147	4	11	0	2	15	162	17	179
	YHTEENSÄ	9259	2451	61	153	28	132	232	2683	374	3057

1) SORATIEN PINTAUS SISÄLLYTETTY KEVYTPÄÄLLYSTEISIIN

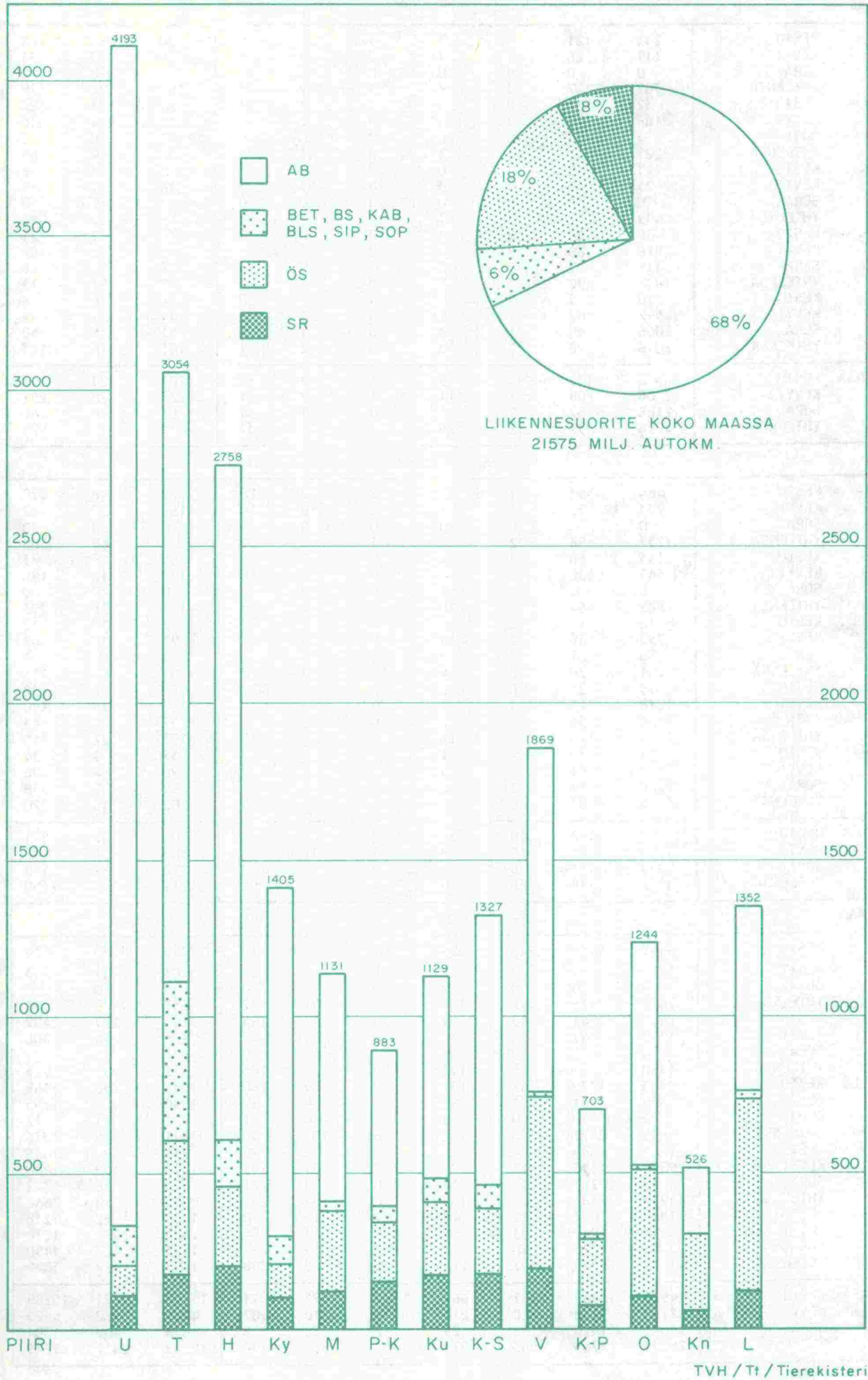
TOIM. LUOKKA	PÄÄLL.	PIT. KM	HA	LA	KAIP	KAPP	KATP	PA	YHT. KEV.	YHT. RASK.	YHT.
HÄME											
VALTA-TIET	KESTO	730	1072	22	58	22	76	84	1155	178	1333
	KEVYT	0	0	0	0	0	0	0	0	0	0
	SORA	0	0	0	0	0	0	0	0	0	0
	YHTEENSÄ	730	1072	22	58	22	76	84	1155	178	1333
KANTA-TIET	KESTO	264	191	3	14	3	13	16	207	32	239
	KEVYT	9	4	0	0	0	0	0	4	0	5
	SORA	0	0	0	0	0	0	0	0	0	0
	YHTEENSÄ	273	195	3	14	3	13	17	211	33	245
SEUDULL. TIET	KESTO	368	246	6	13	2	9	21	267	31	298
	KEVYT	240	60	2	4	0	3	6	66	9	75
	SORA	0	0	0	0	0	0	0	0	0	0
	YHTEENSÄ	608	306	8	17	3	12	27	333	40	373
KOKOOJA-TIET	KESTO	272	172	5	9	0	3	15	187	18	205
	KEVYT	739	125	5	8	0	3	11	136	16	152
	SORA	398	38	2	3	0	1	3	41	5	46
	YHTEENSÄ	1409	334	12	19	1	7	30	364	39	403
YHDYS-TIET	KESTO	203	105	4	6	0	1	9	114	11	125
	KEVYT	929	104	4	6	0	1	9	113	11	124
	SORA	2817	135	4	8	0	1	11	147	15	161
	YHTEENSÄ	3950	345	12	20	1	4	29	374	37	410
YHTEENSÄ	KESTO	1838	1785	41	99	27	103	145	1930	270	2200
	KEVYT	1917	293	11	18	1	7	26	319	37	356
	SORA	3215	173	6	11	0	2	15	188	20	207
	YHTEENSÄ	6970	2251	57	128	29	112	186	2437	326	2763
KYMI											
VALTA-TIET	KESTO	515	628	11	32	9	52	43	672	105	777
	KEVYT	0	0	0	0	0	0	0	0	0	0
	SORA	0	0	0	0	0	0	0	0	0	0
	YHTEENSÄ	515	628	11	32	9	52	43	672	105	777
KANTA-TIET	KESTO	113	62	1	3	1	8	4	67	13	80
	KEVYT	13	3	0	0	0	0	0	3	0	3
	SORA	0	0	0	0	0	0	0	0	0	0
	YHTEENSÄ	127	65	1	3	1	8	4	69	13	82
SEUDULL. TIET	KESTO	176	74	1	4	0	3	5	80	8	88
	KEVYT	51	12	0	1	0	0	1	12	1	14
	SORA	0	0	0	0	0	0	0	0	0	0
	YHTEENSÄ	227	86	2	4	0	3	6	92	9	101
KOKOOJA-TIET	KESTO	119	77	2	4	0	1	6	82	7	89
	KEVYT	517	85	3	4	0	1	7	92	9	101
	SORA	217	15	1	1	0	0	1	16	2	18
	YHTEENSÄ	853	177	5	9	0	3	14	191	18	208
YHDYS-TIET	KESTO	138	67	2	3	0	1	5	72	6	77
	KEVYT	519	62	2	3	0	1	4	66	5	72
	SORA	1731	77	2	4	0	1	5	82	7	89
	YHTEENSÄ	2387	206	6	9	0	3	14	220	18	238
YHTEENSÄ	KESTO	1062	908	18	45	11	64	64	972	139	1111
	KEVYT	1099	162	5	8	0	3	12	173	16	189
	SORA	1948	92	3	4	0	1	6	99	8	107
	YHTEENSÄ	4109	1163	26	58	11	68	81	1244	163	1407
MIKKELI											
VALTA-TIET	KESTO	521	445	10	22	4	28	30	475	64	539
	KEVYT	27	7	0	0	0	0	0	8	1	8
	SORA	0	0	0	0	0	0	0	0	0	0
	YHTEENSÄ	548	452	10	22	4	28	30	482	65	547
KANTA-TIET	KESTO	195	95	2	5	1	7	6	101	15	116
	KEVYT	61	12	0	1	0	0	1	13	1	15
	SORA	0	0	0	0	0	0	0	0	0	0
	YHTEENSÄ	256	107	3	5	1	7	7	114	16	130
SEUDULL. TIET	KESTO	50	28	1	1	0	0	2	30	3	33
	KEVYT	498	97	3	5	0	3	6	104	12	116
	SORA	9	1	0	0	0	0	0	1	0	1
	YHTEENSÄ	557	127	4	7	0	3	8	135	15	149
KOKOOJA-TIET	KESTO	15	4	0	0	0	0	0	4	0	4
	KEVYT	565	70	3	4	0	2	5	75	8	84
	SORA	302	19	1	1	0	0	1	20	2	22
	YHTEENSÄ	881	93	3	5	0	2	6	99	11	110
YHDYS-TIET	KESTO	60	22	1	1	0	0	1	23	2	25
	KEVYT	662	60	2	3	0	1	3	64	6	69
	SORA	2514	88	3	5	0	1	5	93	9	103
	YHTEENSÄ	3237	170	6	9	0	2	10	180	17	197
YHTEENSÄ	KESTO	841	594	14	29	5	36	39	633	84	717
	KEVYT	1812	248	8	14	0	6	15	263	28	292
	SORA	2825	107	4	6	0	1	6	114	12	125
	YHTEENSÄ	5479	949	26	49	5	44	61	1010	124	1134

TOIM. LUOKKA	PÄÄLL.	PIT. KM	HA	LA	KAIP	KAPP	KATP	PA	YHT. KEV.	YHT. RASK.	YHT.
POHJOIS-KARJALA											
VALTA- TIET	KESTO	340	231	4	13	1	12	16	248	30	278
	KEVYT	26	5	0	0	0	0	0	5	1	6
	SORA	0	0	0	0	0	0	0	0	0	0
	YHTEENSÄ	366	236	4	13	1	12	17	253	31	284
KANTA- TIET	KESTO	202	101	3	6	0	5	8	109	14	123
	KEVYT	115	23	1	1	0	2	2	26	4	30
	SORA	0	0	0	0	0	0	0	0	0	0
	YHTEENSÄ	318	124	3	7	0	7	10	134	18	152
SEUDULL. TIET	KESTO	64	40	1	2	0	1	3	42	3	46
	KEVYT	342	64	2	4	0	3	4	69	8	77
	SORA	0	0	0	0	0	0	0	0	0	0
	YHTEENSÄ	406	104	3	5	0	3	7	111	11	122
KOKOOJA- TIET	KESTO	31	14	0	1	0	0	1	15	1	16
	KEVYT	524	65	2	4	0	2	5	70	8	77
	SORA	464	25	1	1	0	1	2	27	3	30
	YHTEENSÄ	1019	104	3	6	0	3	7	111	12	123
YHDYS- TIET	KESTO	54	25	1	1	0	0	1	27	2	29
	KEVYT	488	48	2	2	0	0	3	51	4	56
	SORA	2412	105	4	5	0	1	6	112	10	122
	YHTEENSÄ	2953	179	6	8	0	2	11	190	16	206
YHTEENSÄ	KESTO	691	411	8	22	2	18	29	440	51	491
	KEVYT	1495	205	6	11	0	7	15	220	25	245
	SORA	2876	130	5	6	0	2	8	138	13	151
	YHTEENSÄ	5062	747	19	39	2	27	52	799	89	887
KUOPIO											
VALTA- TIET	KESTO	372	406	9	20	3	26	28	434	58	492
	KEVYT	50	21	0	1	0	1	1	22	3	25
	SORA	0	0	0	0	0	0	0	0	0	0
	YHTEENSÄ	422	427	9	22	3	27	29	456	61	517
KANTA- TIET	KESTO	73	48	1	2	0	2	4	51	5	57
	KEVYT	170	31	1	2	0	1	3	34	4	38
	SORA	0	0	0	0	0	0	0	0	0	0
	YHTEENSÄ	243	79	2	4	0	3	6	85	10	95
SEUDULL. TIET	KESTO	125	50	1	3	0	1	4	53	6	59
	KEVYT	503	99	4	6	0	3	8	106	14	120
	SORA	3	1	0	0	0	0	0	1	0	1
	YHTEENSÄ	631	149	5	9	0	4	11	160	19	180
KOKOOJA- TIET	KESTO	15	8	0	0	0	0	0	8	1	9
	KEVYT	516	69	3	5	0	2	5	74	10	84
	SORA	530	32	2	2	0	1	3	35	5	40
	YHTEENSÄ	1061	109	5	7	0	3	8	117	15	132
YHDYS- TIET	KESTO	54	28	1	1	0	0	2	30	3	32
	KEVYT	387	38	1	2	0	0	3	41	4	44
	SORA	2889	110	5	7	0	1	8	118	13	131
	YHTEENSÄ	3330	176	8	9	0	2	13	189	19	208
YHTEENSÄ	KESTO	639	539	13	27	3	30	38	576	73	649
	KEVYT	1626	258	10	16	0	8	19	277	34	311
	SORA	3422	143	7	9	0	2	11	154	18	172
	YHTEENSÄ	5687	940	30	51	3	40	68	1007	125	1133
KESKI-SUOMI											
VALTA- TIET	KESTO	539	510	12	25	6	38	35	546	82	627
	KEVYT	13	2	0	0	0	0	0	2	1	3
	SORA	0	0	0	0	0	0	0	0	0	0
	YHTEENSÄ	552	512	12	26	6	39	35	548	82	630
KANTA- TIET	KESTO	129	72	2	3	1	6	4	76	12	88
	KEVYT	17	4	0	0	0	0	0	4	0	5
	SORA	0	0	0	0	0	0	0	0	0	0
	YHTEENSÄ	146	76	2	4	1	6	5	80	12	93
SEUDULL. TIET	KESTO	94	54	1	3	0	1	4	58	7	65
	KEVYT	499	97	3	7	0	4	7	104	14	118
	SORA	21	5	0	0	0	0	0	5	0	6
	YHTEENSÄ	614	157	5	10	1	5	11	168	21	189
KOKOOJA- TIET	KESTO	66	35	1	2	0	1	3	38	4	42
	KEVYT	544	77	3	5	0	3	5	82	11	92
	SORA	367	30	1	2	0	1	2	32	4	36
	YHTEENSÄ	978	142	5	9	0	4	9	151	18	170
YHDYS- TIET	KESTO	93	51	2	2	0	1	4	55	5	60
	KEVYT	368	49	2	2	0	1	3	53	5	57
	SORA	2245	113	4	7	0	1	7	120	12	132
	YHTEENSÄ	2706	214	8	11	0	3	14	228	22	250
YHTEENSÄ	KESTO	921	723	19	36	7	47	50	772	110	882
	KEVYT	1442	230	8	14	1	8	15	245	31	276
	SORA	2633	149	5	9	0	2	9	158	16	174
	YHTEENSÄ	4996	1101	31	59	8	57	74	1175	156	1332

TOIM. LUOKKA	PÄÄLL.	PIT. KM	HA	LA	KAIP	KAPP	KATP	PA	YHT. KEV.	YHT. RASK.	YHT.
VAASA											
VALTA-TIET	KESTO	527	390	8	28	6	38	35	425	80	505
	KEVYT	0	0	0	0	0	0	0	0	0	0
	SORA	0	0	0	0	0	0	0	0	0	0
	YHTEENSÄ	527	390	8	28	6	38	35	425	80	505
KANTA-TIET	KESTO	315	225	3	17	2	15	21	246	37	284
	KEVYT	0	0	0	0	0	0	0	0	0	0
	SORA	0	0	0	0	0	0	0	0	0	0
	YHTEENSÄ	315	225	3	17	2	15	21	246	37	284
SEUDULL. TIET	KESTO	280	177	4	11	1	8	15	192	23	215
	KEVYT	819	186	5	12	1	9	18	204	27	231
	SORA	5	1	0	0	0	0	0	1	0	1
	YHTEENSÄ	1105	364	9	23	2	16	33	397	50	447
KOKOOJA-TIET	KESTO	104	57	1	3	0	1	5	62	5	67
	KEVYT	837	146	5	9	0	3	13	160	18	177
	SORA	329	23	1	2	0	1	2	26	3	29
	YHTEENSÄ	1269	227	7	14	0	5	20	247	26	273
YHDYS-TIET	KESTO	86	41	1	1	0	0	3	44	3	47
	KEVYT	1111	128	3	7	0	1	11	139	12	151
	SORA	2851	141	4	8	0	2	13	154	14	168
	YHTEENSÄ	4047	310	8	16	1	4	27	337	29	366
YHTEENSÄ	KESTO	1311	889	18	60	9	62	80	969	148	1117
	KEVYT	2767	461	14	27	2	14	42	503	57	560
	SORA	3185	165	5	10	0	3	15	180	18	197
	YHTEENSÄ	7263	1515	36	97	11	78	137	1652	222	1875
KESKI-POHJANMAA											
VALTA-TIET	KESTO	244	131	3	7	1	12	8	139	23	163
	KEVYT	0	0	0	0	0	0	0	0	0	0
	SORA	0	0	0	0	0	0	0	0	0	0
	YHTEENSÄ	244	131	3	7	1	12	8	139	23	163
KANTA-TIET	KESTO	337	139	3	11	1	10	11	150	24	175
	KEVYT	27	4	0	0	0	0	0	4	1	5
	SORA	0	0	0	0	0	0	0	0	0	0
	YHTEENSÄ	364	143	3	11	1	11	12	155	26	180
SEUDULL. TIET	KESTO	41	19	0	1	0	1	1	20	2	23
	KEVYT	454	78	3	5	0	4	6	85	12	97
	SORA	0	0	0	0	0	0	0	0	0	0
	YHTEENSÄ	495	97	3	7	0	4	8	105	14	119
KOKOOJA-TIET	KESTO	25	10	0	0	0	0	1	11	1	11
	KEVYT	424	54	2	3	0	2	4	58	7	65
	SORA	147	9	0	1	0	0	1	10	1	12
	YHTEENSÄ	596	73	3	4	0	2	5	78	9	88
YHDYS-TIET	KESTO	35	12	0	0	0	0	1	13	1	14
	KEVYT	564	64	2	4	0	1	4	68	7	74
	SORA	1354	56	2	4	0	1	3	60	6	66
	YHTEENSÄ	1953	133	4	8	0	1	8	141	14	154
YHTEENSÄ	KESTO	683	311	7	20	3	23	23	334	51	385
	KEVYT	1468	201	7	13	1	7	14	215	27	242
	SORA	1501	66	2	4	0	1	4	70	8	78
	YHTEENSÄ	3652	578	16	37	3	30	41	618	86	704
OULU											
VALTA-TIET	KESTO	473	481	10	23	3	33	33	514	70	584
	KEVYT	266	66	2	4	0	4	5	72	11	82
	SORA	0	0	0	0	0	0	0	0	0	0
	YHTEENSÄ	739	547	12	27	4	38	39	585	80	666
KANTA-TIET	KESTO	61	22	0	1	0	1	2	24	4	27
	KEVYT	223	37	1	2	0	2	3	40	5	45
	SORA	0	0	0	0	0	0	0	0	0	0
	YHTEENSÄ	284	59	1	3	1	4	4	64	9	73
SEUDULL. TIET	KESTO	25	16	0	1	0	0	1	17	1	18
	KEVYT	416	74	2	4	0	3	5	80	8	88
	SORA	26	3	0	0	0	0	0	3	0	3
	YHTEENSÄ	467	92	2	4	0	3	7	99	10	109
KOKOOJA-TIET	KESTO	27	34	1	1	0	0	2	37	3	39
	KEVYT	800	89	3	4	0	2	7	96	9	105
	SORA	203	12	0	1	0	0	1	13	1	14
	YHTEENSÄ	1030	135	4	7	0	3	9	145	13	158
YHDYS-TIET	KESTO	42	38	1	2	0	0	3	41	3	44
	KEVYT	813	93	3	4	0	1	7	100	7	107
	SORA	2074	78	3	4	0	1	6	84	8	92
	YHTEENSÄ	2929	210	6	10	0	2	15	225	18	243
YHTEENSÄ	KESTO	626	591	12	28	4	36	41	632	80	712
	KEVYT	2520	360	10	18	1	12	27	386	41	427
	SORA	2302	93	3	5	0	1	7	100	9	109
	YHTEENSÄ	5448	1043	26	51	4	49	75	1118	130	1249

TOIM. LUOKKA	PÄÄLL.	PIT. KM	HA	LA	KAIP	KAPP	KATP	PA	YHT. KEV.	YHT. RASK.	YHT.
KAINUU											
VALTA- TIET	KESTO	244	121	3	7	1	8	8	130	19	148
	KEVYT	119	26	1	1	0	1	2	28	3	31
	SORA	0	0	0	0	0	0	0	0	0	0
	YHTEENSÄ	362	147	3	8	1	9	11	158	22	179
KANTA- TIET	KESTO	32	22	0	1	0	1	1	24	3	26
	KEVYT	188	28	1	1	0	2	2	30	4	34
	SORA	4	1	0	0	0	0	0	1	0	1
	YHTEENSÄ	225	51	1	3	0	3	3	54	7	61
SEUDULL. TIET	KESTO	13	8	0	0	0	0	0	8	0	8
	KEVYT	425	45	2	3	0	3	3	48	7	55
	SORA	0	0	0	0	0	0	0	0	0	0
	YHTEENSÄ	439	52	2	3	0	3	4	56	8	64
KOKOOJA- TIET	KESTO	30	18	0	1	0	0	1	19	1	21
	KEVYT	876	68	2	4	0	3	5	73	9	82
	SORA	119	7	0	0	0	0	1	7	1	8
	YHTEENSÄ	1025	92	3	5	0	3	7	99	11	111
YHDYS- TIET	KESTO	18	5	0	0	0	0	0	6	0	6
	KEVYT	592	42	1	2	0	1	3	44	4	49
	SORA	2066	49	1	3	0	1	4	53	5	58
	YHTEENSÄ	2676	96	3	5	0	2	7	103	10	113
YHTEENSÄ	KESTO	338	175	3	10	1	9	12	187	23	210
	KEVYT	2200	208	7	11	1	9	15	223	28	251
	SORA	2188	57	2	3	0	1	4	61	6	67
	YHTEENSÄ	4726	439	12	25	2	19	31	470	57	528
LAPPI											
VALTA- TIET	KESTO	464	343	7	17	2	22	28	572	48	420
	KEVYT	773	152	4	7	1	8	14	166	20	187
	SORA	0	0	0	0	0	0	0	0	0	0
	YHTEENSÄ	1237	496	12	24	3	30	42	538	69	606
KANTA- TIET	KESTO	133	60	1	4	0	2	5	65	8	73
	KEVYT	549	100	3	6	0	3	8	108	12	120
	SORA	0	0	0	0	0	0	0	0	0	0
	YHTEENSÄ	682	160	5	10	1	4	13	173	20	193
SEUDULL. TIET	KESTO	18	11	0	0	0	0	1	12	0	12
	KEVYT	753	86	2	4	0	3	6	92	10	102
	SORA	10	1	0	0	0	0	0	1	0	1
	YHTEENSÄ	781	98	2	4	0	3	7	105	10	115
KOKOOJA- TIET	KESTO	58	27	0	2	0	1	2	29	3	32
	KEVYT	1278	117	3	7	0	3	10	127	13	140
	SORA	620	34	1	2	0	2	3	37	5	43
	YHTEENSÄ	1955	178	5	11	0	6	15	193	22	215
YHDYS- TIET	KESTO	54	29	1	1	0	1	2	31	3	34
	KEVYT	1207	83	3	4	0	1	7	90	8	98
	SORA	2260	75	2	4	0	1	6	81	7	88
	YHTEENSÄ	3521	187	6	9	0	3	15	202	18	220
YHTEENSÄ	KESTO	727	470	10	24	2	26	38	508	62	571
	KEVYT	4559	538	16	28	2	18	45	583	64	647
	SORA	2890	111	4	5	0	3	9	120	12	132
	YHTEENSÄ	8176	1119	30	58	4	47	92	1211	139	1350
KOKO MAAN											
VALTA- TIET	KESTO	6145	6835	148	355	101	476	518	7353	1080	8434
	KEVYT	1274	280	8	14	2	16	24	303	39	343
	SORA	0	0	0	0	0	0	0	0	0	0
	YHTEENSÄ	7420	7115	156	369	103	492	542	7657	1120	8776
KANTA- TIET	KESTO	2413	1941	38	119	24	117	164	2105	297	2402
	KEVYT	1373	247	8	14	1	11	19	266	34	300
	SORA	4	1	0	0	0	0	0	1	0	1
	YHTEENSÄ	3790	2189	46	133	25	128	183	2372	331	2704
SEUDULL. TIET	KESTO	2383	1779	47	101	12	69	160	1939	230	2169
	KEVYT	5359	981	31	61	4	39	79	1060	135	1195
	SORA	74	10	0	0	0	0	1	11	1	12
	YHTEENSÄ	7816	2771	78	162	16	109	240	3011	365	3376
KOKOOJA- TIET	KESTO	1704	895	24	47	3	18	79	974	92	1066
	KEVYT	9078	1210	41	74	3	31	102	1311	149	1460
	SORA	4135	281	12	18	0	8	23	304	38	342
	YHTEENSÄ	14916	2386	77	139	6	57	204	2589	278	2868
YHDYS- TIET	KESTO	1889	1037	29	47	3	13	90	1126	92	1218
	KEVYT	10821	1040	33	55	1	13	84	1123	103	1226
	SORA	29682	1228	40	70	2	15	95	1323	127	1450
	YHTEENSÄ	41692	3305	102	173	6	40	268	3573	322	3895
YHTEENSÄ	KESTO	14533	12487	287	669	142	694	1011	13498	1791	15289
	KEVYT	27205	3758	120	218	12	110	307	4065	460	4525
	SORA	33895	1520	52	89	2	22	118	1638	165	1804
	YHTEENSÄ	75633	17765	460	975	156	825	1436	19202	2417	21619

LIIKENNESUORITE (milj. autokm /vuosi) PÄÄLLYSTEITTÄIN JA
PIIREITTÄIN (YLEISET TIET I. I. 1986 , KVL 1985)

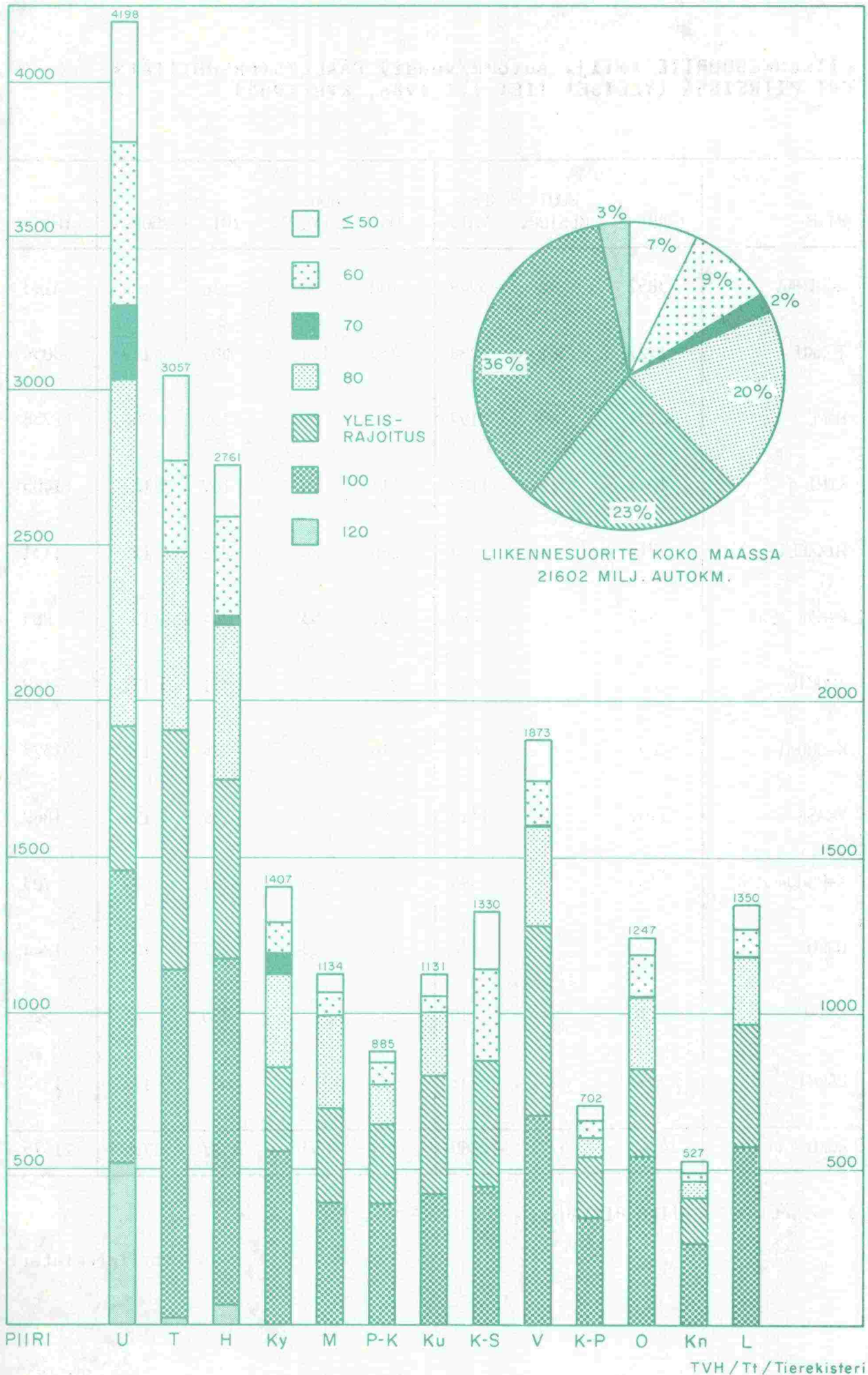


LIIKENNESUORITE (milj. autokm/vuosi) PÄÄLLYSTERYHMITÄIN
ERI PIIREISSÄ (YLEISET TIET 1.1.1986, KVL 1985)

PIIRI	AB	MUUT KESTOP.	KESTO YHT.	1)			SORA	YHT.
				ÖS	MUUT KEVYETP.	YHT.		
UUSIMAA	3857	92	3949	100	38	138	105	4193
TURKU	1927	361	2288	433	154	587	179	3054
HÄME	2137	60	2197	256	99	355	206	2758
KYMI	1094	15	1109	111	78	189	107	1405
MIKKELI	714	-	714	266	26	292	125	1131
P-KARJALA	487	2	489	191	53	244	150	883
KUOPIO	646	-	646	232	79	311	172	1129
K-SUOMI	859	19	878	216	58	274	174	1327
VAASA	1107	8	1115	550	9	559	196	1869
K-POHJANMAA	385	-	385	221	20	241	77	703
OULU	702	6	708	414	13	427	109	1244
KAINUU	210	-	210	248	2	250	67	526
LAPPI	557	15	572	625	23	648	132	1352
KOKO MAA	14682	577	15260	3864	653	4517	1799	21575

1) SISÄLTÄÄ SORATIEN PINTAUKSEN

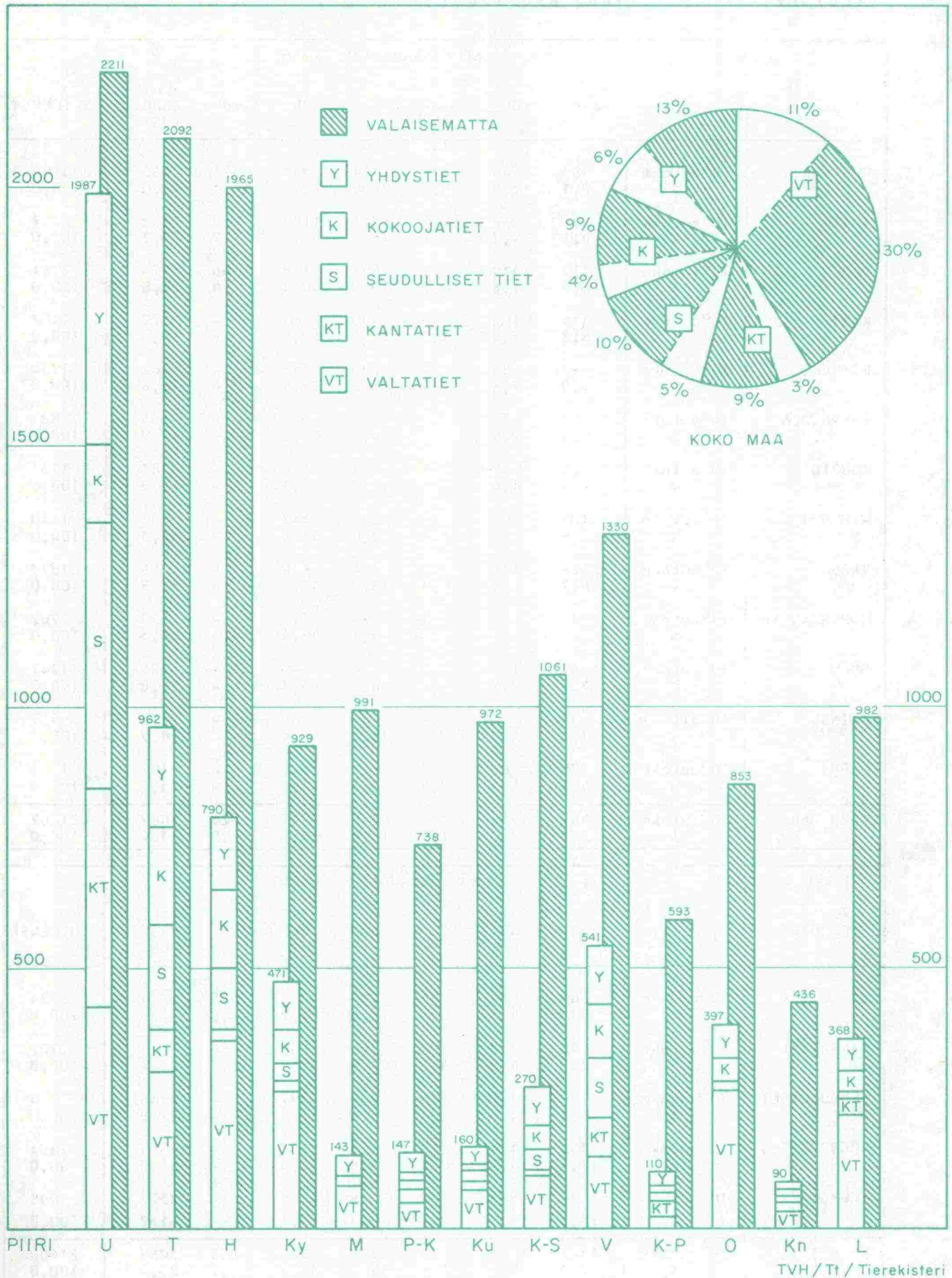
LIIKENNESUORITE (milj. autokm / vuosi) NOPEUSRAJOITUSALUEITTAIN JA PIIREITTÄIN (YLEISET TIET I.I.1986, KVL 1985)



LIIKENNESUORITE (milj. autokm/vuosi) NOPEUSRAJOITUSALUEIT-
TAIN PIIREITTÄIN JA TOIMINNALLISEN LUOKITUKSEN MUKAAN
(YLEISET TIET 1.1.1986, KVL 1985)

PIIRI		NOPEUSRAJOITUS (km/h)						YLEIS- RAJOI- TUS	YHTEENSÄ
		≤50	60	70	80	100	120		
UUSIMAA	10 ⁶ autokm	383	540	239	1114	941	521	460	4198
	%	9,1	12,9	5,7	26,5	22,4	12,4	11,0	100,0
TURKU	10 ⁶ autokm	276	297	1	573	1101	38	768	3057
	%	9,1	9,7	-	18,8	36,0	1,2	25,2	100,0
HÄME	10 ⁶ autokm	171	319	25	497	1108	66	576	2761
	%	6,2	11,6	0,9	18,0	40,1	2,4	20,8	100,0
KYMI	10 ⁶ autokm	115	102	58	300	561	-	272	1407
	%	8,2	7,2	4,1	21,3	39,9	-	19,3	100,0
MIKKELI	10 ⁶ autokm	67	86	-	283	396	-	302	1134
	%	5,9	7,6	-	25,0	34,9	-	26,6	100,0
P-KARJALA	10 ⁶ autokm	41	70	1	127	382	-	265	885
	%	4,6	7,9	-	14,4	43,2	-	29,9	100,0
KUUPIO	10 ⁶ autokm	71	50	-	207	420	-	383	1131
	%	6,3	4,4	-	18,3	37,1	-	33,9	100,0
K-SUOMI	10 ⁶ autokm	105	60	23	293	447	-	403	1330
	%	7,9	4,5	1,7	22,0	33,6	-	30,3	100,0
VAASA	10 ⁶ autokm	126	136	10	314	670	-	616	1873
	%	6,7	7,3	0,5	16,8	35,8	-	32,9	100,0
K-POHJANMAA	10 ⁶ autokm	36	57	-	64	347	-	199	702
	%	5,1	8,1	-	9,1	49,4	-	28,3	100,0
OULU	10 ⁶ autokm	61	127	10	224	540	-	285	1247
	%	4,9	10,2	0,8	18,0	43,3	-	22,8	100,0
KAINUU	10 ⁶ autokm	39	21	-	54	260	-	152	527
	%	7,4	4,0	-	10,3	49,4	-	28,9	100,0
LAPPI	10 ⁶ autokm	75	86	7	220	575	-	387	1350
	%	5,5	6,4	0,5	16,3	42,6	-	28,7	100,0
KOKO MAA	10 ⁶ autokm	1567	1951	374	4270	7747	625	5069	21602
	%	7,3	9,0	1,7	19,8	35,9	2,9	23,4	100,0
TIELUOKKA		NOPEUSRAJOITUS (km/h)						YLEIS- RAJOI- TUS	YHTEENSÄ
		≤50	60	70	80	100	120		
VALTATIET	10 ⁶ autokm	65	391	84	2403	5255	575	1	8774
	%	0,7	4,5	0,9	27,4	59,9	6,6	-	100,0
KANTATIET	10 ⁶ autokm	48	130	108	805	1560	50	1	2702
	%	1,8	4,8	4,0	29,8	57,7	1,9	-	100,0
SEUDULLISET TIET	10 ⁶ autokm	200	482	70	888	797	-	936	3374
	%	5,9	14,3	2,1	26,3	23,6	-	27,8	100,0
KOKOOJATIET	10 ⁶ autokm	356	434	26	165	130	-	1753	2864
	%	12,4	15,2	0,9	5,8	4,5	-	61,2	100,0
YHDYSTIET	10 ⁶ autokm	898	513	86	8	5	-	2377	3888
	%	23,1	13,2	2,2	0,2	0,1	-	61,2	100,0
KAIKKI TIET	10 ⁶ autokm	1567	1951	374	4270	7747	625	5069	21602
	%	7,3	9,0	1,7	19,8	35,9	2,9	23,4	100,0

LIIKENNESUORITE (milj. autokm / vuosi) VALAISTUILLA JA VALAISEMATTO-
MILLA TIEOSUUKSILLA TOIMINNALLISISSA TIELUOKISSA PIIREITTAIN JA
KOKO MAASSA (YLEISET TIET I. I. 1986 , KVL 1985)



LIIKENNESUORITE (milj. autokm/vuosi) VALAISTUILLA JA VALAISEMATTOMILLA
TIEDOSUUKSILLA TOIMINNALLISEN LUOKITUKSEN JA LIIKENNEMÄÄRÄN MUKAAN KOKO
MAASSA (YLEISET TIET 1.1.1986, KVL 1985)

TIELUOKKA	KVL	VALAISTUT TIEDOSUUKSET	VALAISEMATTOMAT TIEDOSUUKSET	YHTEENSÄ
VALTATIET	0	-	-	-
	1 - 100	-	-	-
	101 - 200	-	-	-
	201 - 300	-	9	9
	301 - 500	1	53	54
	501 - 1000	9	270	279
	1001 - 1500	31	442	473
	1501 - 3000	175	1567	1742
	3001 - 6000	500	2275	2775
	6001 - 9000	606	822	1428
	9001 - 12000	390	475	865
	12001 -	647	497	1144
	YHTEENSÄ	2360	6410	8770
KANTATIET	0	-	-	-
	1 - 100	-	-	-
	101 - 200	-	1	1
	201 - 300	-	12	12
	301 - 500	3	72	75
	501 - 1000	6	235	241
	1001 - 1500	13	289	302
	1501 - 3000	94	701	795
	3001 - 6000	149	444	593
	6001 - 9000	43	41	84
	9001 - 12000	97	49	146
	12001 -	353	95	448
	YHTEENSÄ	757	1939	2696
SEUDULLISET TIET	0	-	-	-
	1 - 100	-	-	-
	101 - 200	-	19	19
	201 - 300	1	72	73
	301 - 500	5	228	233
	501 - 1000	33	645	678
	1001 - 1500	58	426	484
	1501 - 3000	193	516	709
	3001 - 6000	320	224	544
	6001 - 9000	136	76	212
	9001 - 12000	85	46	131
	12001 -	291	-	291
	YHTEENSÄ	1120	2253	3373
KOKOOJATIET	0	-	-	-
	1 - 100	-	19	19
	101 - 200	1	188	189
	201 - 300	5	248	253
	301 - 500	20	488	508
	501 - 1000	112	623	735
	1001 - 1500	108	231	339
	1501 - 3000	262	150	412
	3001 - 6000	229	75	304
	6001 - 9000	71	8	79
	9001 - 12000	14	-	14
	12001 -	10	-	10
	YHTEENSÄ	833	2030	2863
YHDYSTIET	0	-	-	-
	1 - 100	2	380	382
	101 - 200	16	724	740
	201 - 300	27	430	457
	301 - 500	71	411	482
	501 - 1000	192	339	531
	1001 - 1500	160	107	267
	1501 - 3000	341	101	442
	3001 - 6000	230	26	256
	6001 - 9000	104	3	107
	9001 - 12000	64	-	64
	12001 -	157	-	157
	YHTEENSÄ	1364	2521	3885
YHTEENSÄ	0	-	-	-
	1 - 100	2	399	401
	101 - 200	17	932	949
	201 - 300	33	771	804
	301 - 500	100	1252	1352
	501 - 1000	352	2112	2464
	1001 - 1500	370	1495	1865
	1501 - 3000	1065	3035	4100
	3001 - 6000	1428	3044	4472
	6001 - 9000	960	951	1911
	9001 - 12000	650	571	1221
	12001 -	1457	592	2049
	YHTEENSÄ	6435	15153	21588

LIIKENNESUORITTEEN (milj. autokm/vuosi) JAKAUTUMINEN TIELE-
VEYDEN MUKAAN PIIREITTÄIN JA TOIMINNALLISEN LUOKITUKSEN MUKAAN
[YLEISET TIET (AJORATA + PIENTAREET) 1.1.1986, KVL 1985]

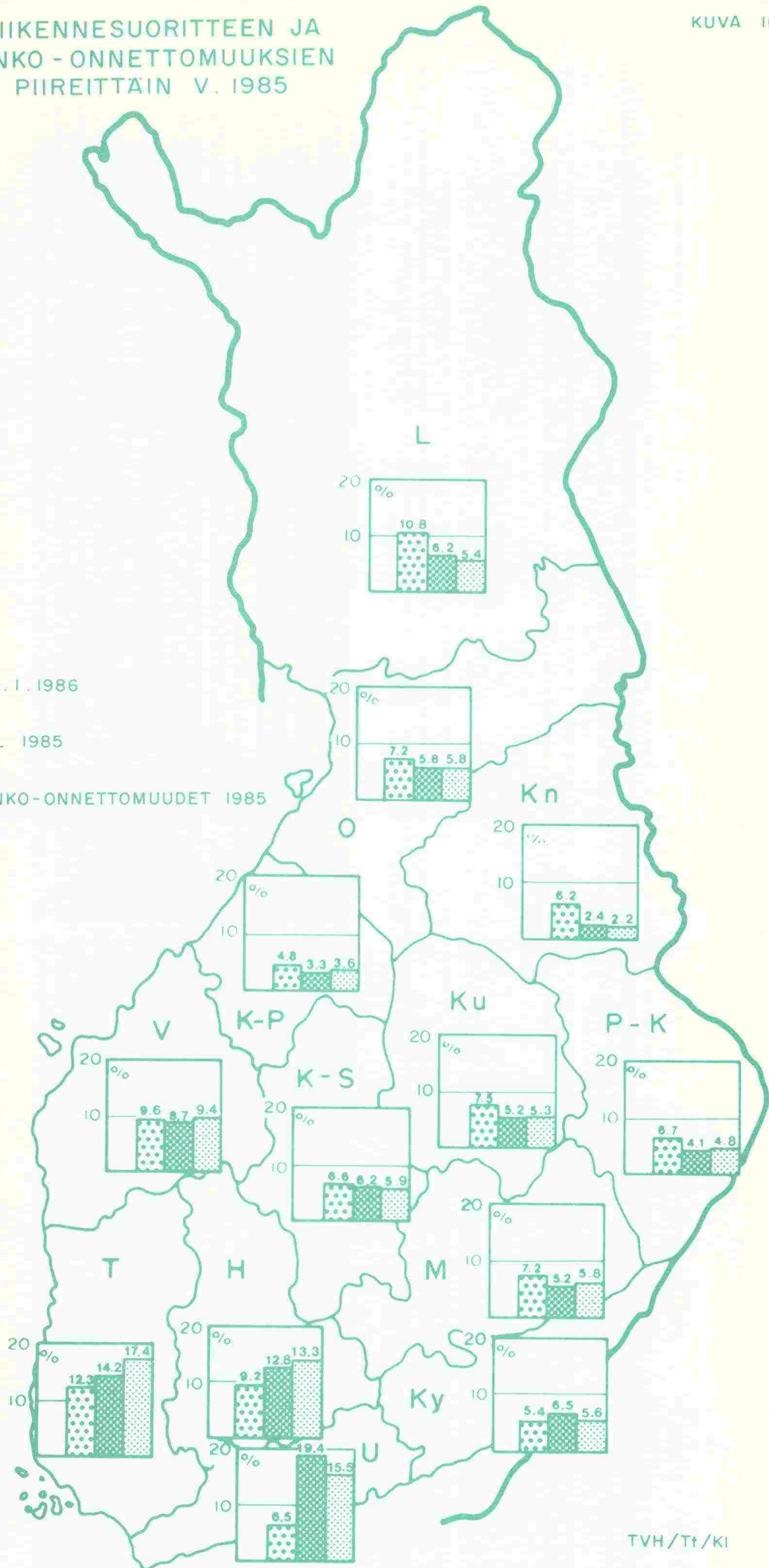
PIIRI		TIELEVEYS (m)									YHT.
		ALLE 5,0	5,0- 5,4	5,5- 5,9	6,0- 6,4	6,5- 6,9	7,0- 7,9	8,0- 8,9	YLI 9,0	2-AJORA- TAISET	
UUSIMAA	10 ⁶ autokm %	23 0,5	39 0,9	56 1,3	119 2,8	168 4,0	389 9,3	382 9,1	1610 38,4	1412 33,7	4197 100,0
TURKU	10 ⁶ autokm %	21 0,7	49 1,6	98 3,2	313 10,2	226 7,4	396 13,0	425 13,9	1429 46,8	99 3,2	3055 100,0
HÄME	10 ⁶ autokm %	2 0,1	51 1,9	85 3,1	106 3,8	115 4,2	423 15,3	531 19,2	1296 46,9	153 5,5	2761 100,0
KYMI	10 ⁶ autokm %	1 0,1	21 1,5	31 2,2	136 9,6	111 7,9	120 8,5	323 23,0	608 43,3	55 3,9	1406 100,0
MIKKELI	10 ⁶ autokm %	3 0,2	10 0,9	33 2,9	102 9,0	99 8,8	203 17,9	487 43,0	188 16,6	8 0,7	1133 100,0
POHJOIS-KARJALA	10 ⁶ autokm %	12 1,3	21 2,4	44 5,0	78 8,8	57 6,4	183 20,6	304 34,3	163 18,4	25 2,8	885 100,0
KUOPIO	10 ⁶ autokm %	- -	5 0,4	44 3,9	89 7,9	147 13,0	187 16,5	361 31,9	213 18,8	86 7,6	1131 100,0
KESKI-SUOMI	10 ⁶ autokm %	2 0,1	9 0,7	40 3,0	84 6,3	140 10,5	320 24,0	315 23,7	403 30,4	18 1,3	1330 100,0
VAASA	10 ⁶ autokm %	5 0,2	26 1,4	99 5,3	192 10,3	179 9,6	271 14,5	556 29,7	520 27,8	23 1,2	1872 100,0
KESKI-POHJANMAA	10 ⁶ autokm %	9 1,3	19 2,6	26 3,8	72 10,3	87 12,4	85 12,1	279 39,8	124 17,7	- -	703 100,0
OULU	10 ⁶ autokm %	28 2,3	47 3,8	66 5,2	137 10,9	82 6,6	177 14,2	240 19,3	409 32,8	61 4,9	1247 100,0
KAINUU	10 ⁶ autokm %	22 4,1	24 4,6	27 5,1	166 31,5	32 6,2	67 12,6	106 20,1	83 15,8	- -	527 100,0
LAPPI	10 ⁶ autokm %	93 7,0	72 5,4	115 8,5	176 13,0	67 4,9	274 20,3	218 16,2	309 22,9	24 1,8	1349 100,0
KOKO MAA	10 ⁶ autokm %	220 1,0	392 1,8	763 3,5	1768 8,2	1510 7,0	3095 14,3	4528 21,0	7357 34,1	1964 9,1	21596 100,0
TIELUOKKA		TIELEVEYS (m)									YHT.
		ALLE 5,0	5,0- 5,4	5,5- 5,9	6,0- 6,4	6,5- 6,9	7,0- 7,9	8,0- 8,9	YLI 9,0	2-AJORA- TAISET	
VALTATIET	10 ⁶ autokm %	- -	- -	- -	79 0,9	25 0,3	312 3,6	2346 26,7	4755 54,2	1256 14,3	8773 100,0
KANTATIET	10 ⁶ autokm %	- -	- -	- -	46 1,7	26 1,0	323 11,9	809 29,9	1112 41,2	386 14,3	2702 100,0
SEUDULLISET TIET	10 ⁶ autokm %	14 0,4	3 0,1	46 1,4	182 5,4	299 8,9	838 24,8	777 23,0	1023 30,3	191 5,7	3373 100,0
KOKOOJATIET	10 ⁶ autokm %	23 0,8	61 2,1	142 5,0	574 20,0	570 19,9	884 30,9	318 11,1	277 9,7	15 0,5	2863 100,0
YHDYSTIET	10 ⁶ autokm %	183 4,7	327 8,4	575 14,8	887 22,9	590 15,2	738 19,0	277 7,1	188 4,9	118 3,0	3885 100,0
KAIKKI TIET	10 ⁶ autokm %	220 1,0	392 1,8	763 3,5	1768 8,2	1510 7,0	3095 14,3	4528 21,0	7357 34,1	1964 9,1	21596 100,0



LIIKENNEONNETTOMUUDET

TIEVERKON LIIKENNESUORITTEEN JA HENKILÖVAHINKO - ONNETTOMUUKSIEN %- OSUDET PIIREITTÄIN V. 1985

-  TIEVERKKO 1.1.1986
-  SUORITE KVL 1985
-  HENKILÖVAHINKO-ONNETTOMUUDET 1985



HENKILÖVAHINKOIHIN JOHTANEET ONNETTOMUUDET PIIREITTÄIN
HALLINNOLLISEN LUOKITUKSEN MUKAAN
(YLEISET TIET 1.1.1986, KVL 1985)

PIIRI		VALTA- TIET	KANTA- TIET	MUUT MAAN- TIET	MAAN- TIET YHT.	PAIKAL- LISTIET	YHT.
UUSIMAA	kpl	160	104	252	516	144	660
	%	11,0	22,1	15,7	14,5	20,2	15,5
TURKU	kpl	235	57	341	663	105	738
	%	16,1	12,1	21,3	18,5	14,8	17,4
HÄME	kpl	214	52	219	485	80	565
	%	14,7	11,0	13,6	13,6	11,3	13,3
KYMI	kpl	113	7	80	200	39	239
	%	7,7	1,5	5,0	5,6	5,5	5,6
MIKKELI	kpl	109	17	81	207	40	247
	%	7,5	3,6	5,0	5,7	5,6	5,8
P-KARJALA	kpl	60	38	66	164	42	206
	%	4,1	8,1	4,1	4,6	5,9	4,8
KUUPIO	kpl	95	17	81	193	31	224
	%	6,5	3,6	5,0	5,4	4,4	5,3
K-SUOMI	kpl	101	11	94	206	46	252
	%	6,9	2,3	5,8	5,7	6,5	5,9
VAASA	kpl	93	74	177	344	56	400
	%	6,4	15,7	11,0	9,6	7,9	9,4
K-POHJANMAA	kpl	36	30	57	123	28	151
	%	2,5	6,4	3,5	3,5	3,9	3,6
OULU	kpl	116	11	71	198	50	248
	%	7,9	2,3	4,4	5,6	7,0	5,8
KAINUU	kpl	27	15	33	75	18	93
	%	1,8	3,2	2,0	2,1	2,5	2,2
LAPPI	kpl	101	38	58	197	32	229
	%	6,9	8,1	3,6	5,6	4,5	5,4
KOKO MAA	kpl	1460	471	1610	3541	711	4252
	%	100,0	100,0	100,0	100,0	100,0	100,0

**ONNETTOMUUKSET JA NIIDEN SEURAUKSET PIIREITTÄIN
JA HALLINNOLLISEN LUOKITUKSEN MUKAAN
(YLEISET TIET 1.1.1986, KVL 1985)**

PIIRI	ONNETTOMUUKSET					SEURAUKSET		
		KUOLEM. JOHT.	VAMM. JOHT.	OMAISSUUS- VAH. JOHT.	YHTEENSÄ	KUOL- LEITA	VAMMAU- TUNEITA	VAURIOIT. AJON.
UUSIMAA	1km %	40 12,6	620 15,8	1701 17,0	2361 16,6	42 11,9	942 15,8	3388 17,0
TURKU	1km %	52 16,4	686 17,4	1579 15,8	2317 16,3	57 16,2	1031 17,3	3194 16,0
HÄME	1km %	34 10,7	531 13,5	1545 15,5	2110 14,8	39 11,1	763 12,8	2891 14,5
KYMI	1km %	26 8,2	213 5,4	577 5,8	816 5,7	28 8,0	318 5,3	1110 5,6
MIKKELI	1km %	25 7,9	222 5,6	629 6,3	876 6,2	29 8,2	378 6,4	1249 6,3
POHJOIS-KARJALA	1km %	12 3,8	194 4,9	481 4,8	687 4,8	13 3,7	279 4,7	930 4,7
KUOPIO	1km %	17 5,4	207 5,3	595 6,0	819 5,8	24 6,8	328 5,5	1165 5,8
KESKI-SUOMI	1km %	20 6,3	232 5,9	630 6,3	882 6,2	22 6,3	336 5,6	1217 6,1
VAASA	1km %	31 9,8	369 9,4	776 7,8	1176 8,3	36 10,2	567 9,5	1707 8,6
KESKI-POHJANMAA	1km %	14 4,4	137 3,5	303 3,0	454 3,2	14 4,0	203 3,4	618 3,1
OULU	1km %	19 6,0	229 5,8	617 6,2	865 6,1	21 6,0	337 5,7	1223 6,1
KAINUU	1km %	7 2,2	86 2,2	189 1,9	282 2,0	7 2,0	136 2,3	387 1,9
LAPPI	1km %	20 6,3	209 5,3	367 3,7	596 4,2	20 5,7	332 5,6	856 4,3
KOKO MAA	1km %	317 100,0	3935 100,0	9989 100,0	14241 100,0	352 100,0	5950 100,0	19935 100,0
TIELAJI	ONNETTOMUUKSET					SEURAUKSET		
		KUOLEM. JOHT.	VAMM. JOHT.	OMAISSUUS- VAH. JOHT.	YHTEENSÄ	KUOL- LEITA	VAMMAU- TUNEITA	VAURIOIT. AJON.
VALTATIET	1km %	123 38,8	1245 31,6	3231 32,3	4599 32,3	143 40,6	2048 34,4	6770 34,0
KANTATIET	1km %	43 13,6	419 10,6	1078 10,8	1540 10,8	48 13,6	685 11,5	2196 11,0
MUUT MAANTIET	1km %	107 33,8	1493 37,9	3414 34,2	5014 35,2	113 32,1	2142 36,0	6869 34,5
PAIKALLISTIET	1km %	38 12,0	673 17,1	1883 18,9	2594 18,2	42 11,9	918 15,4	3427 17,2
MO + MOL	1km %	6 1,9	105 2,7	383 3,8	494 3,5	6 1,7	157 2,6	673 3,4
YHTEENSÄ	1km %	317 100,0	3935 100,0	9989 100,0	14241 100,0	352 100,0	5950 100,0	19935 100,0

HENKILÖVAHINKOIHIN JOHTANEIDEN ONNETTOMUUKSIEN
ONNETTOMUUSTIHEYS (onn./km) PIIREITTÄIN
(YLEISET TIET 1.1.1986, KVL 1985)

PIIRI	VALTA- TIET	KANTA- TIET	MUUT MAAN- TIET	MAAN- TIET YHT.	PAIKAL- LISTIET	YHT.
UUSIMAA	0,42	0,31	0,14	0,20	0,06	0,14
TURKU	0,30	0,26	0,10	0,14	0,02	0,08
HÄME	0,29	0,19	0,08	0,13	0,03	0,08
KYMI	0,22	0,06	0,05	0,09	0,02	0,06
MIKKELI	0,20	0,07	0,05	0,08	0,01	0,04
POHJOIS-KARJALA	0,16	0,12	0,04	0,07	0,02	0,04
KUOPIO	0,23	0,07	0,03	0,06	0,01	0,04
KESKI-SUOMI	0,18	0,08	0,05	0,08	0,02	0,05
VAASA	0,18	0,23	0,06	0,09	0,02	0,06
KESKI-POHJANMAA	0,15	0,08	0,03	0,06	0,02	0,04
OULU	0,16	0,04	0,03	0,06	0,02	0,05
KAINUU	0,07	0,07	0,02	0,03	0,01	0,02
LAPPI	0,08	0,06	0,02	0,04	0,01	0,03
KOKO MAA	0,20	0,12	0,05	0,09	0,02	0,06

HENKILÖVAHINKOIHIN JOHTANEIDEN ONNETTOMUUKSIEN
ONNETTOMUUSASTE (onn./10⁸ autokm) PIIREITTÄIN
(YLEISET TIET 1.1.1986, KVL 1985)

PIIRI	VALTA- TIET	KANTA- TIET	MUUT MAAN- TIET	MAAN- TIET YHT.	PAIKAL- LISTIET	YHT.
UUSIMAA	11,4	12,1	18,5	14,2	25,4	15,7
TURKU	20,2	22,5	28,5	25,4	23,8	24,1
HÄME	16,1	21,2	25,3	19,9	24,3	20,4
KYMI	14,5	8,5	21,6	16,3	22,0	17,0
MIKKELI	19,9	13,1	28,3	21,5	23,5	21,8
POHJOIS-KARJALA	21,1	25,0	23,9	23,0	24,0	23,4
KUOPIO	18,4	17,9	22,2	19,8	19,9	19,8
KESKI-SUOMI	16,0	11,8	23,4	18,3	22,2	18,9
VAASA	18,4	26,1	22,0	21,6	19,9	21,3
KESKI-POHJANMAA	22,1	16,7	22,1	20,5	27,2	21,4
OULU	17,4	15,1	22,5	18,8	25,6	19,9
KAINUU	15,1	24,6	15,6	16,6	23,7	17,6
LAPPI	16,7	19,7	15,1	16,6	19,3	17,0
KOKO MAA	16,6	17,4	22,7	19,1	23,4	19,7



LIITTEET

TIEREKISTERIN TIESTÖTIEDOT 1.1.1986

Seuraavassa esitetään tierekisterin tiestötiedot niiden luonteen mukaan ryhmiteltyinä. Tietolajin edessä oleva numero tarkoittaa ns. tietotunnusta (= tietolajitunnus). Luettelossa esitetään myös tiedon laatu ja luokitus.

1. Tiekohtaiset tiedot

101 Tien tai tiejakson nimi

2. Tieosakohtaiset tiedot

106 Tieosan pituus

- metriä

107 Mäkisyysluku

- m/km

108 Kaarteisuusluku

- gradia/km

109 Näkemät

- 150, 300 ja 460 m:n näkemät prosentteina tieosan pituudesta

110 Kantavuus

- mittausvuosi, lämpötilakorjauskerroin, kevätkantavuuskerroin, taipumien keskiarvo, hajonnan %-osuus keskiarvosta, kevätkantavuusarvo

3. Jatkuvat tiedot

126 Lääni

128 Kunta

129 Tiemestaripiiri

130 Tien toiminnallinen luokka

- nykyinen ja vuoden 2000 verkkoa vastaava

131 Tienpitäjä

- TVL/VR/muu

- 133 Tienpitotoimenpide ja päivämäärä (liikenteelle luov.)
- rakentaminen
- suuntauksen parantaminen
- rakenteen parantaminen
- paikallistien muuttaminen maantiekseksi ja toisinpäin
- yksityisen tien muuttaminen yleiseksi
- 135 Ajoratojen lukumäärä
- 136 Ajoradan leveys
- leveys (0,1 m tarkkuus)
- 137 Ajoradan päällyste
- päällystetyyppi: kestopäällyste (5 alaryhmää), kevyt päällyste (4 ryhmää), soratien pintausta, sora
- päällystämisvuosi

4. Välikohtaiset tiedot

- 162 Kelirikkorajoitus
- rajoitusvuosi ja rajoitus (tonnia)
- 164 Pientareen leveys
- leveys (0,1 m tarkkuus)
- ajoradan molemmat puolet erikseen
- 166 Pyörätie ja jalkakäytävä
- tyyppi: pyörätie, jalkakäytävä, molemmat
- pyörätiet ja jalkakäytävän liittyminen ajorataan ja toisiinsa
- leveys (0,1 m tarkkuus)
- tieluokka ja tienpitäjä
- ajoradan molemmat puolet erikseen
- 167 Valaistus
- alkamis- ja loppumispiste
- 168 Nopeusrajoitus
- rajoitustyyppi: tiekohtainen, pistekohtainen, paikallinen, aluerajoitus ja rajoituksen porrastus
- rajoitus km/h (pysyvät rajoitukset)
- 170 Päällysrakenneluokka
- luokitus (1 - 8) mitoituksen perustana olevan kuormituskerätaluvun mukaan
- vain nykyisten normien mukaan rakennetut tiet

- 171 Liikennetekninen normaalipoikkileikkaus
- normien mukainen luokitus
- vain normien mukaan rakennetut tiet
- 172 Moottori- tai moottoriliikennetiet
- em. teiden alku- ja loppupisteet
- 173 Päällysteleveys
- leveys 0,1 m tarkkuudella
- 174 Ajoradan päällysteen korjaus urapaikkauksella

5. Pistekohtaiset tiedot

- 191 Tieosan jakopiste
- jakopisteen tyyppi ja sijainnin kuvaus
- 192 Rautatietasoristeys
- turvalaitteet (ei turvalaitteita, valo- ja/tai äänimerkki, puolipuomi, kokopuomi)
- 200 Koordinaatit
- jakopisteiden ja liittymien sijainti yhtenäiskoordinaatistossa
- 500 Liittymä ja risteys
- liittymän numero ja nimi
- luokitus
 - avoin tasoliittymä
 - eri kanavointityypit
 - Y-liittymä
 - liikenneympyrä
 - eritasoliittymä
 - eritasoristeys
- näiden lisäksi ilmoitetaan,
 - onko liittymä yksi/kaksipuolinen
 - liittyvien teiden numerot
- 501 Yksityistieliittymä (vain päätiet)
- 502 Liittymätie ja ramppi
- pituus (m) tielajeittain (mt, pt)
- 503 Liittymätie ja ramppi
- pituus (m) päällystetyypeittäin

- 505 Liikennelaskentapiste
- pisteen numero ja laskentasuunnat
- liikennemäärät ajoneuvotyypeittäin (KVL ja KVLV)
- 506 Kevyen liikenteen laskennat
- tien poikki/tien suunnassa kulkevan kevyen liikenteen kokonaismäärät
- 601 Silta
- sillan numero (siltakortiston numerointi) ja nimi
- siltatyyppi
 - vesistösilta
 - risteyssilta - ylikulku
 - ylikulkusilta
 - alikulkukäytävä
- painorajoitus
- 602 Alikulkupaikka
- alikulkupaikan numero ja nimi
- alikulkupaikan tyyppi
 - alikulkusilta
 - risteyssilta - alikulku
 - ylikulkukäytävä
 - ryhmittymismerkkiporttaali
 - sähkörautatien johdot
 - muu alikulkupaikka
- sallittu alikulkukorkeus
- kiertomahdollisuus ja mahdollinen reitti
- 603 Kevyen liikenteen silta
- alikulku
- ylikulku
- 801 Lauttapaikka
- lauttapaikan numero
- väylän pituus kunnittain ja tiemestaripiireittäin

TIEREKISTERIYHDYSHENKILÖT

Tutkimustoimistossa tierekisteriä hoitaa tierekisterijaosto, missä tehtävät ja-
kautuvat pääpiirteittäin seuraavasti:

jaostopääll. V. Salovaara	jaoston hallinto, rekisterin kehittäminen ja hyväksikäytön suunnittelu
DI M. Raekallio	rekisterin kehittäminen, hyväksikäytön suunnittelu sekä ylläpidon ohjaus ja koordinointi
tutkija M. Solla	rekisterin hyväksikäytön suunnittelu ja tietopalvelu
rkm S. Partanen	kartta-asiat, tienumeroinnin muutokset ja tietopalvelu
rkm M. Niva	geometriatietojen inventointi ja tietopalvelu
tstot. E. Suni	laadunvalvontamittaukset
piirt. A-M. Käyhkö	tietopalvelu

Rekisterin tietojenkäsittelyn suunnittelusta ja hoitamisesta vastaa tietojenkäsittelytoimistossa suun.ryhmän päällikkö A. Haapalahti.

Piiri	Ryhmän johtaja	Tietopalvelu
U	Ins. S. Asuja	Tstot. I. Järnström
T	DI A. Korventaus	Rkm H. Gustafsson
H	Ins. R. Uusitalo	Rkm T. Viitala
Ky	DI A. Rinta-Porkkunen	Tstot. S. Timonen
M	DI U. Lindström	Rkm. A. Himanen
P-K	DI T. Hulkko	Rkm P. Koistinen
Ku	DI M. Tinkala	Rkm O. Willman
K-S	Ins. M. Lampinen	Tstot. T. Askolin
V	Ins. R. Kauranen	Rkm T. Stackelberg
K-P	DI H. Tähtelä	Tstot. J. Miettälä
O	Ins. P. Meller	Rkm U. Suutari-Jääskö
Ka	Ins. O. Martikainen	Rkm H. Leppänen
L	DI R. Raatikainen	Rkm V. Ylipieti

ISBN 951-46-7342-5
ISSN 0783-0211