

Slaavilainen kirjasto, aiheenmukainen kortisto:
julkaisut ennen vuotta 1917

Slaviska bibliotekets ämnesmässiga kortkatalog:
publikationer före 1917

Slavonic Library, card catalogue by the subject:
publications before 1917

185

**26.8 (2) ГЕОГРАФИЯ РОССИИ
А/Я ОТД. МЕСТНОСТИ**

KANSALLISKIRJASTO - NATIONALBIBLIOTEKET



101 064 5550

(2)А/Я Россия: отд. местнос-
ти

A

Венков, М.

Основы военного образования
русских армий в Азии.

О. Карман

II+487+144 М.

Сиб. 1873

Венюков, М.

Основы военного обозрения росс.
границы в Азии
Вып. 2. - прогн. издан. 1873 г.

Ск. Карман

II + 179 + II М.



Сиб. 1876

1 инв. XII, 6

13 IX

Венков, М.

Тумениембие по окраинам
Турецкой Азии и границе с мор.

II + 526 М.

Снт. 1868

Пржевальскій, Н.М.

124

V

Отъ Кульджи за Тянь-Шань и на Лобъ-
Норъ. Спб. 1878.

XII, 6



Пржевальскій, Н.М .

116

IV

Путешествія въ Восточной и Центральной
Азіи. Изд.3. Спб. 1905.

XII, 6



Зин XII, 6

1551

Россія, Азіатская.

- Томъ I. Спб., 1914. Уш. 576. П. илл. С.
- Томъ II. /Именной экз. Импер. Алекс. Ун-та/
Спб., 1914. 638. П. илл. С.
- Томъ III. Спб., 1914. /Приложенія/. С. С.

См. также Атласъ.

Изд. Переселенч. Управл.
Главн. Упр. Землеустр.
и Земледѣлія.



Соколовъ, Н.

12 VI

Въ дѣбряхъ Азіи. [Очерки путе-
шествія ген.-м. Пѣвцова. Спб. 1897.]

XII 16

Терентьевъ, М.А.

13 VII

Статистическіе очерки средне-Азіат-
ской Россіи. Спб. 1874.

XII
1



1/2 XII 3 Аз ія
Эйріє (Eyries)

Кааріє III

Живописное путешествие по Азии, составленное
на французскомъ языкѣ подъ руководствомъ
Эйріє (Eyries).

А л ь б о м ъ .

Москва 1839. XIIIII л. /I листа нехватаетъ/
4:0 /1953.1210/

Тилло, А.А.

12 I

Поверхности азиатской России.
Спб. 1905.

XII 1 B



Средне-Азіатскій

13 VI

Вѣстникъ.

Ташкентъ 1896.

XII 18



XII

164 V

Келлер. Т. А.

По долине и горам Амур.
Ботанико-географические исследования.
III. I

Сыр. 446

Казань 1914.

Сапожниковъ, В. В.

Катунь и ея истоки : путешествія 1897-
1899 годовъ / В. В. Сапожниковъ.

Томскъ, 1901. 271, 15 с. : илл., 3 карты.

18 / XII 76 Алтай



XII, 4

84 II

Сапожниковъ, В.В.

Монгольскій Алтай въ истокахъ Иртыша и Кобдо.
Путешествія 1905-1909 г.

/2/+XVI+/2/+408+/2/+8+/3/, 54 вкл. 8 вкл.

8:0

Томскъ 1911.

Сапожниковъ, В. В.

Очерки Семирѣчья / В. В. Сапожниковъ.

2 : Джунгарскій Алатау и одна экскурсія въ Зайлійскомъ Алатау. Томскъ, 1906. 107 с. : илл., съ картами.

Сапожниковъ, В. В.

250 V

По Алтаю. Дневникъ путешествія 1895 года.
Томскъ 1897. [6], 8, 128 с. 43 вкл.

1 нд / XII, 8 вкл

143 II.

Ваноскиркова, В. В.

Купи на фискалы Ар-
масо.

Виз. 169.

Тюменск 1912.

Пропускъ

13 ⁶ VIII

водъ р. Аму-Дарьи.

Спб. 1893.

XIII, 6



Юль, Генри

188 IV

Очеркъ географіи и исторіи верховьевъ
Аму-дарьи. Спб. 1873.

XII, 16

Яворскій, И.

35 в I ш. 81.

Долина Аму-Дарьи въ ея верхнемъ теченіи. Ташкентъ 1899.

XII 12

Шелгунова, Л.

Изъ поѣздки по Амуру.

14 I кт. А.

М. 1903.

XII, 16

XII, 1 м июл.

14 VIII

Амур
История реки Амура.

Составленная из описаний
ископников.

С планами реки Амура.

148 л.

Сиб. 1859

1. XII, 1^е

13 I mt. 28

Воскресенье 8. 93.

Амурской краи и наине
неделесенца

Чтв. 2^е

43 М. с. п. с.



М: 1909.

XII 16 1 м

136 I

Риски Амурского бассейна
(Ширка Андрей и Сунгари) во взаимоотношениях.

Отчет по командировке доктора
А. В. Зуркова 1904 г.
Изд. Управления внутр. водн. путей
и морских дорог.

133 л. с рисунками.

Сиб. 1905.

XII

170-IV.

Тузговеткин, В. Г.

Труновско-Тузская окраина.

Врагубоцкое.

170.

1 м
XII, 6

ЕЗ II

Грумь-Гржимайло, Г. Е.

Описание Амурской области.

Подъ ред. П. П. Семенова.

У:639:УШ:карта. С



Спб., 1894.

/1934.690/

1) инв. XII, 6

SI. F. 736

Маакъ, Д.

Буквенный список на Амурь, совершенное по распоряжению Сибирского Отдела Мин. Русск. Географ. Об-ва в 1855 году.

Один том, с портретом графа Муравьева-Амурского и с отрывками собрания рисунков, карт и планов. [См. Альбом №

1) нб. XII 1.6

14 VI

Максимовъ, С.

На востоке, - Богородка на Амуре; ро-
зовые замочки и востоцики.

Изд. 2ое. С. В. Звонарева.

394. М.

Спб. 1871.

181d. XII, 16

12 IX

Носковъ, Ив.

Амурскій край въ коммерческомъ, промышленномъ
и хозяйственномъ отношеніяхъ.

/Изъ 4 и 5 изд. "Библиотeki для Чтенія"
1865 г./

2 чен. + 61. М.

Спб., 1865.

1) XII, 6

14-I

Одзори

Приморскі округ за 1906 г.

(Округе къ Военно-морск.) Вандубочкохъ 1907

за 1912. Вандубочкохъ 1914.

Q.



~~Ср. Вандубочкохъ за 1907~~

5/XII, 4

13⁸ II

Саханскій, В. А.

Очеркъ Амурской области

въ связи съ грузооборотомъ проектируемой
средне-Амурской желѣзной дороги.

IV+272, I кар. 4:0

Спб. 1909.

по изученію Приамурскаго края.

Вып. I. Хабаровскъ 1911.

- " IV. Хабаровскъ 1912.
" V. Хабаровскъ 1912.
" VI. Хабаровскъ 1912.
" VII. Хабаровскъ 1912.
" VIII. Хабаровскъ 1914.

Приамурье

13⁶ II

Приложение къ отчету общеземской
организации. за 1908 г. М. 1909.

XII, 6

Смирновъ, Е.Т.

12 1

Приамурскій край на Амурско-примор-
ской выставкѣ 1899 г. въ г. Хабаровскѣ.
Хабаровскъ 1899.

XII 18



XII

Унтербергерь. П. Р.
Трамурский край.
См. зан. Му. р. совр. Общ. по
отд. стаммет. Т. XIII

СНД. 1912 а.

Sp.70-0-Kot 245

Яковлевъ, Л. (Ставровскій, Л.)

Разказы объ Амурѣ и о Зеленомъ Клину.
Москва 1902. 63 с.

1/хIII/в



Хозяйственные

13 IX

очерки части Аракской долины. СПб. 1843.

XII 16



Спасскій-Автономовъ, К.

12

VI

Всходъ на Араратъ или вакаціалная
прогулка отъ Тифлиса до вершинъ Арарата .
М. 1839.

XII
18

Армения

Sl.78-o-kot.335

Воробьев, И. Е.

Письма, дошедшие до адресата через
40 лет: записки метеоролога / Иван
Евгеньевич Воробьев. Ленинград 1978.
112 с.

1/11 129 Армения

id. XII 16

12 - V

О разновѣрцахъ.

покоренныхъ Россією, и добровольно поселившихся въ ней народахъ.

I отдѣленіе. О армянахъ.

Худатовъ, А.

13 VII

Обозрѣніе Арменіи.

Спб. 1859.

XII, c



Альбомъ

Архангельскъ.

№. F-203.

видовъ г. Архангельска. Москва б.г. 48 л.

XII
— 16



Sl. P. - 1496

Архангельская губернія.

(Материалы для географіи и статистики Россіи,
собранные офицерами Генеральнаго Штаба.)

XV, 11

Сб67-0-кнф.190

Архангельскій край. Два чтенія. Подъ ред.
А. О. Соколова. Изд. 5. С.-Петербургъ 1904.
64 с.

1 / XII / 8



1/XIX, 2⁶³

АРХАНГЕЛЬСКИЙ

Библиограф. В. V 25

Иванов, П. А.

Библиографический указатель
статей и заметок об
Архангельской губернии, появля-
ющихся в разномъ перио-
дическихъ изданияхъ.

132 С.



Архангельскъ
1881

Лейкунъ, Н. А.

По снѣжку гусю. Мумиѣ.
изъ В. М.: за въ Архангельскѣ и
Франко.

Вуз. 223.

В. М. 1913.

1910 XII, 6 Архангельск.

Отчетъ

175 IV

Архангельскаго Общества изученія
Русскаго Сѣвера.

За 1910, 1911 гг.	Архангельскъ	1912.83.С.)
" 1912 г.	" "	1913.71.С.)
" 1913 г.	" "	1914.43+8+6.С

)/1930.483/

2m XII, 6

147

Молчановъ, Козьма С.

Описание Архангельской Губерніи.

экз.

Изд. Главн. Правлен. Училищъ.
При Имп. Ак. Наукъ.
319. М. 2 карты.

СПБ, 1813.

Обзоръ Архангельской губерніи за 1910 годъ.
Архангельскъ, 1912. 208 с., 23 прил.

26.8(2) А/Я

Сельская

16 VI

поземельная община въ Архангельской
губ. Архангельскъ 1882.

XIII
18

Сельская

16 III

поземельная община въ Архангельской
губ. 1-3. Архангельскъ 1882, 1884,
1886.

XII 18

Энгельгардтъ, А.П.

13^a VII

Очеркъ путешествія Архангельскаго Губернатора А.П. Энгельгардъ въ Кемскій и Кольскій уѣздъ въ 1895 году. Архангельскъ 1895.

XII 18

Шабунинъ, Н.А.

5 а III Кт.А.

Сѣверный край и его жизнь. Путевыя
замѣтки и впечатлѣнія по сѣверной части
Архангельской губ. Спб. 1908.

XII, e

1894 / XII 3 116 VII
Львовъ, Евгений. "Русскій Странникъ".

По студеному морю.

Поѣздка на сѣверъ.

С 30-ю рис. съ натуры исполненными художника-
ми Н.А. Моровинымъ и В.А. Сѣровымъ.

Т-во типографіи А.И. Мамонтова.

Москва 1895.

/4/ : 247 : /4/ стр., II л.

ил., I карта. 8:0

/1947. I56/

100 XII, 16

12 II

Срм-мч, А-мч

Асирхана и Асирханская
губернии.

Описание края и общественной и
гасиной жизни его, состоящее из
замески ведомостей во время один-
надцати-мислчан пребоаваний в
целм.

176+ II Л.

Москва 1852.

XII, 16

13 VI

Астраханский сборник изда-
ваемый Петровским обществом
исследователей Астраханского
края.

Вып. I

С десяти рисунками.

VI+335 л.

Астрахань 1896

1 sid, XII, 6

12 IX

Озерецковскій, Н.

Описание Колы и Астрахани.

/6/ IZI. М.

Спб., 1804.

У XII, в Астрах.
Сборникъ

13^а VIII

трудовъ членовъ Петровскаго Общества изслѣ-
дователей Астраханскаго края.

Астрахань 1892.

Разн. паг.

8:0

9 вкл. + I карта.

Шперкъ ,Ф.

Очерки Астраханскаго края. См. Записки
Имп. русскаго географич. общ. по общей
географіи. XXVII. Спб. 1895.

XII 16

XII, в

Афганистанъ.

Очеркъ Афганистана съ картами Юго-Западной
Туркменіи и Афганистана.

См. Очеркъ...

Ind XII, 6

13 a IV

Очеркъ Афганистана

съ картами Юго-Западной Туркменіи и
Афганистана.

50 стр. + карта.

8:0

Спб., 1886.

Б

XII, 6

44^a VIII

Бараново Им.

Минеральные источники За-
байкальск.

(Изъ приамур. отг. Импер. Русс. Геогр.
Общ-ва)

159 М

М-ва 1905

Лоція и физико-географическій очеркъ
озера Байкаль / изд. Главнаго Гидрогра-
фическаго Управленія ; подъ ред. Ѳ. К.
Дриженко. С.-Петербургъ, 1908. XXXIII,
443 с. : илл., 4 вкл.

10 /
XII 110
XIV 25



XII, Забайкальский край обл. 16^a V

Обзор Забайкальской
области
за 1910 год



Тема 1914.

Черскій, И. Д.

24^a VII

О результатахъ изслѣдованія озера
Байкала. Спб. 1886.

XII 18



1/ XII, 6

3 III Kart #

Дондзобовский сб.

Учтено-статистический
очерок города Барнаула.

97 М



Одесса 1848.

158 / XII, 6 Стахѣевъ, Д. И.

116 VII

За Байкаломъ и на Амурѣ.

Путевыя картины.

Спб. 1869.

/2/+347 стр.

8:0

Соковнинъ, Н.

12

VI

Записки о Балтійскомъ море.
Спб. 1831.

XII, 6

Ремезовъ, Н. В.

124 VII

Очерки изъ жизни дикой Башкирии. Изд. 2.
М. 1889.

XII 18



Шереметевъ, Павелъ графъ

13⁶ II

Зимняя поѣздка въ Бѣлозерскій край.
М. 1902.

XII
16

1m) XII, 6

14. X

Анхалиновъ, Я.

Верны природы и Гита Бюлморика
от края Россіи. Хотя въ лѣсахъ
Архангельской губерніи

III + 278. М.



С. П. Г. 1868

Sl. 80--o--kot.384

Прокопчик, Л. Т.

В краю Налибокской пущи / Леонид
Тимофеевич Прокопчик. Минск, 1979.
157 с. : илл.

11 XII, 20

Рудневъ, А.

206 ✓

Русская земля.
литовское полѣсье.
Спб. 1898.

7. Бѣлорусско-
9. Степной край.

XII / 6



Рудневъ, Я.И.

Бѣлорусско-Литовское Полѣсье.

См. : Русская Земля. 7.

ХИИ, В

Зремичъ, Иванъ

12 IX

Очерки бѣлорусскаго полѣсья.
Вильна 1868.

XII 18

1. XII, 6

11^a I кт 31

Муромовский М. Ф.

Очерк Тольского в немор-
ских, многоградских и
бюровских отношениях.

42 М.



Тольский.
1897.

XII 1^{le}

13^{le} IV

Бессарабия

Выдание газеты "Бессарабей"
подъ ред. М. А. Трумбелана

520 Р.

М. ба 1903.

Sl. D-1496

Бессарабская область. 1-2. Спб. 1862.

(Материалы для географіи и статистики Россіи,
собранные офицерами Генеральнаго Штаба.)

XII, 1

Потоцкій, С.

13 VII

Историко-географич. очеркъ Бессараб-
ской губ. Ялта 1902.

XII 16



[Бѣйскъ]

Штейнфельдъ, В.: Справочникъ по г. Бѣйску и
Бѣйскому уѣзду 1911 г.

См. Отд. XIX₄

Пясецкій, Г.

10 III

Историч. очерки города Брянска.
I. До Петра 1-го Schlüsselно .Орель 1884

XIII, 6

1/ XII

174 III 2

Баладыштенко, Я

Букovina ("Зелена Русь") и ее
прошлое. Историко-географи-
ческий очерк, с 36 рис.

50 м.

Петроградъ 1915

XII

174 III B.

Н. А.

Тамисия. Буковина. Угорская
Русь.

I. Критик. ист. - стат. очерк.

II. Географ. и Этнограф. Карта.

10с.

Петроградъ 1915.

XII

174 VI

Талимина Буковина, Угор-
ская Русь.

Воставл. сотрудник Журнала "Украин-
ская жизнь"

2-ое изд.

(Заграна)
Литр 280

Москва 1915

Шубинскій, П.

13^a V

Очерки Бухары.

Спб. 1892.

XIII, 6



B

1/ XII, 6. Есиновс, Р.В. 40 IV

Варшава и Лодзь, ие проише
и касноуше.

24с.

Варшава 1907

Виленская губерния. - Полный список населенных мест со статистическими данными о количестве населения, составленный по официальной ведомости Г. Г. Гошкевича.

1/2 - XII, le

13 ⁹/₁₈

Земля и окрестности

Курьегодичья и немощевая
субабрада. Косурка.

XV + 318 с. и др.

А. Земля, Курьегодичья и
Косурка. Ветерск. уст.

Земля 1883.

XII, 16

13⁶
VIII

Виноградов, А. А.

Публикована по а. Вильну и
его окрестностям.

Изг. 2^e

Ср. пие.
322 + 67. М.

Вильно 1907

1/ XII, 6

Добринский сб

12 IV

Старая и новая Вильна.

Изг. 3e

VIII + 286 M

Вильна 1904

Виленская губернія.

(Материалы для географіи и статистики Россіи,
собранные офицерами Генеральнаго Штаба.)

2) XII, 8

40-II

Обзор

Вилениский губернии.

За 1895 г. Вилениский 896 — 73 + X прироста.
" 1902 " " 1903 — 93 + X "

8

Рудневъ, Я.И.

Привисленскій Край.

См. : Русская Земля. 6.

111/6



Романовъ, Е.Р.

12 X

Материалы по историч. топографіи
Витебской губ. Уѣздъ Велижскій.
Могилевъ 1898.

XII 16

Романовъ, Е. Р.

12

X

Общій очеркъ Витебской губ. Витебскъ
1898.

X 16

XV 12 XII 18

199 VII

Тюгдановъ Д

Руководитель по Владивостоку и промысли Приморской области Камчатке и Сахалина.

XVIII-133-53-135 Л
с планом о Владив.

Владивостокъ
1909.

XII, 6

Богдановъ, Д.

199 VIII

Трубопроводы по Врагубоено-
ку и Промислам пригородной обла-
сти, Камранин и Саканна,
Сем. Д. Богданов.

1910 - 11

С

Врагубоенов.

XIII 16

13aIX

Андреев А. П.

Отр Владикавказа до Тифлиса.

Военно-грузинская дорога.

Владикавказ - Дорога - Тифлис -
Справочный указатель.

2-ое изд.

240+карта М.

Тифлис 1895.

1. XII, 10

116 II кв. А

Вонков, Л.

Отр. ~~Вонков~~ Вонковавтаса го Муд-
суса по вонко-Грунберской До-
порт. (Нумерован вчерашний).

М. 29 со рен

Вонковавтаса 1952

У ХІІ
Назанцевъ, Н. Д. и Раковичъ, Д. В.

13 III к.б. А

Владикавказъ, Военно-Грузинская дорога,
Тифлисъ.

Краткій путеводитель.

III стр. 8:0

Владикавказъ 1913.

/1941.669/

1/ XII, 6

13 И

Терпиевский, В.

Гос. Благушир на Кавказе
и его государственная но-
сти.

205 + III м.

Благушир
1896.

1/2
1/2
XII, 6

Q. H.

12 X

Взгляд на гостеприимство
и Вера в Бога.

80 M



H. 6a 1838

3) XIII, 1⁶

15-I

Обзор

Владимирской губ. за 1907 г.

Губ. гор. Владимир 1908

Примор. и Восточ. Охотск. Краев. губернатор.

за 1915. Владимир 1914.

за 1911

"

1912.

д.

Губ. гор. Владимир 1908.

73. IV

Тихонравовъ, К.

Владимірській сборникъ. Матеріалы для статистики, этнографіи, исторіи и археологій Владимирской губерніи. Москва, 1857.

1
x // 1/2



XIV, 1^б

12 II

Таблица II.

Речная область Волги.
(Из 1^{го} тома нагазика Землеводный и
путешествий)

V-155 М

М-6а 1852

Благовидовъ, Н.

Волга-Матушка.

См. : Русская Земля. 3.

1116



1. XII, 6

116 IV

Барыева, А.

По великой пылкой просьбе.
Харено Ивану.
Уч. 200

257 + II М.

Снт. 1903.

Великая русская рѣка Волга. Книжка для
чтенія на 3-мъ году обученія. Москва 1913.
95 с., илл. (Библіотека Новой школы.)



Волга отъ Твери до Астрахани / текстъ
составленъ Н. П. Боголюбовымъ.
Санктпетербургъ, 1862. 415 с. : илл.
Деф.

1/ XII 16

Демьяновъ, Г. П.

13 X

Иллюстрированный путеводитель по Волгѣ
отъ Твери до Астрахани. 1903 г.

Изд. 9-е.

/41/ 354 X I планъ

М.

Нижній-Новгородъ
1903.

152.
XII, 6
Демьяновъ, Г. П.

116 IX

Путеводитель по Волгѣ.

1899 г.

Изд. 5-е, испр. и доп.

/2/ : 324 стр. : карта :
: У стр.
: 8:0

Нижній-Новгородъ
1899.

/1947.590/

XII, 6

Королевъ. С. А.

Поволжье.

См. Россія, Великая. Томъ II.

1/ XIII, 6

127

Петерс, Н.

Волжский мушкетер.

5-ое уд.

276 н.



Суд. 1904.

VXII, 1^{le}

116 IV

Ленинградская, А. и Добрынина, Т.

Волга.

Труд ред. А. А. Крубера.

С рисунками в тексты.

275 л.

Москва 1911.

1 in XII, 6

12 IX

Лебальский Таверн.

Орешки Волжского Лузовца.

197 + 1 карман.

Суд. 1852.

1410 / XII, 6
Немировичъ-Данченко, В. И.

2^a III

По Волгѣ.

/Очерки и впечатлѣнія лѣтней поѣздки/

Изд. книгопрод. И. Л. Ту-
зова.

XI:404 стр. 8:0

Спб., 1877.

/1948.324/

XII, 16

За II

Немирович-Данченко, Вас. Ив.

У любого моря.

(Модели природы в тисзовых
волнах.)

Изд. П. П. Сошкина.

158 л.

Сев. 1903.

1 м XII 3

Волга

12 II

Сусуровъ, С. П.

Трактинский кармажка Волги
одна усмька жюки Колье до 9-та ружь.
рейда.

2-ое изд.

27 мес. А.

Сев. 1894.

18id. XII 16

198 11

Описание,

Географическое, рѣки Волги отъ Твери до Дмитре-
вска для путешествія Ея Императорскаго Вели-
чества по оной рѣкѣ.

При Имп. Академіи
Наукъ.

9 л. + 8 плановъ. С.

Спб., б. г.

/1929.906/

[Волга]
По замѣчательнымъ мѣстамъ

13 6 VII

Поволжья. Казань 1896.

XII, 6 V A 1



Верхнее Тованское отъ Ярославля
до Нижняго Новгорода и Волжское
судоходство.

Товар. ред. Н. Н. Белтерева.

Казанс. округъ Тун. соед.

СПб. 1913г.

Смр. 100.

Толстой, Н.С. графъ

12 VIII

Заволжскіе очерки. М. 1857.

XII, 12



Трущинский, А. В.

116 VI

Среднее Поволжье. М. 1908.

111, B



XII, 6
Путеводитель

116 IX

по Волгѣ. 1896 г.
3-е изд., испр. и значит. доп.

Нижній-Новгородъ 1896.

Рагозинъ, В.

Волга.

- Томъ I. Спб., 1880. /4/ : Ш : 387 : УШ : /I/, 9 л. рис. М.
" П. Спб., 1881. /II/ : 440 : I табл., 5 л. рис. М.
" Ш. Спб., 1881. /7/ : 495, 10 л. рис. М.

См. также : Рагозинъ, В. : Волга. Атласъ.

2^{дид.} XII, в

12 V

Рагозинъ, В.

Волга отъ Оки до Камы.

Томъ I. Спб., 1890. /7/ + 440, 7 л. рис. и картъ. М.
" П. Спб., 1890. /7/ + 495, 10 л. рис. М.

Изд. Придворн. кн. маг.
Г. Шмицдорфъ.

По замѣчательнымъ

13⁶ - VII

мѣстамъ Поволжья. Поѣздки по
казанской губ. и къ болгарскимъ разва-
линамъ. Казань 1896.

XIII, 6

№ XII 16
Размадзе, А. С.

116 I

Волга.

Изд. С. В. Кульженко.
/6/ + 162 стр. + карта,
20 вкл. л. рис. 4:0

Кіевъ 1896.

/1936.89/

Филипповъ, С.

12 X

Поволжье, Донъ и Кавказъ.

М. 1887.

XII / 8



VII

166-V.

Попануш @. A.

Боора - наныука. Образо-
вательное учреждение по Бар-
но.

Петрозаводск 1914.

VIII + 304 + карма.

Цишевскій, И. А.

Матеріалы къ изслѣдованію режима
р. Волги / И. А. Цишевскій. Сим-
бирскъ, 1916. 96 с. : илл.

Sl. mf. 1562

Непеинъ, С.

Вологда прежде и теперь / С. Непеина.
Вологда, 1906. 238 с. : илл.

26.8(2) Вологда

Sl. mf. 1562

Пахолковъ, Х.

Городъ Вологда и окрестности : съ прило-
женіемъ плана города / сост. Хр. Пахол-
ковъ. Вологда, 1896. 35 с. : илл.,
I планъ.

26.8(2) Вологда

Шеляпинъ, И. и Ильинскій, Н.

146 II кт. Н.

^{ОТЪ}
Отъ Вологды до Устькулома. Путевыя
замѣтки. Экскурсія учениковъ Вологодской
торговой школы. Вологда 1911.

XII 1 в

XII 16

116 II

Тезсоновы

Помещик по Вологодской губ.
в действительности в богатстве
на родину Умту.

142 - Карот. с. 1111.

Сред. 1908

XII 1^{le}

№ 6 V

Тезсоновъ

Позвола по Вологодской губ.
въ Тверской край въ будущи
годъ выдать путевку на судить.

232 + IV. Копии съ имено  Сед. 1909.

Вологодской губерніи

за 1906 г.	Вологда	1908. IV : 48 : 109 с.	/ 1941. 663 /
" 1907 "	"	1909. / 4 / : 44 : 100 :	/ 10 / стр. / 1941. 663 /
" 1908 "	"	1909. 45 : 85 : 20 /	с. / 1941. 663 /
" 1910. "	"	1911. / 6 / : 50 :	/ 157 / стр.

XII, 6 Кадотетти (Улиц. киж.)

~~137 I к. 13~~

Пути,

Водные, Вологодской губернии.

XII 06

§ XI

Братчиковъ А.

Материалы для изданія
Вольнской губернии въ статисти-
ческомъ, топографич. сельскохоз.
и другихъ отношеніяхъ.

Вып. 1. 2.

М

С.-Петербургъ 1868

129+26+206+336+60+61+16

1. XIV, 6

19 VI

Карамников, С. М.

Волонская губерния. Географ.-
историч. очерк губ. и окрестные
уезды. Изг. 2^е, 1888. 100 стр. и гол.

112 М. + карта
Волонск. губ.



Кремленбург 1910.

XIII, Труды

ei' fash

116 VI

Общества изслѣдователей Волыни.

Т. II, IV, VI, VII, VIII, IX, X, XI, XIII, 1.

Житомиръ 1910.

Воронежъ

Вейнбергъ, Леонидъ В.

Л. F-301.

Очеркъ замечательнейшихъ древностей
Воронежской губерніи.
/Съ пред. и рис. Е. Л. Маркова/.

Воронежъ 1891.

XII, 6

Воронежская губернія.

(Матеріалы для географіи и статистики Россіи,
собранные офицерами Генеральнаго Штаба.)

Sl. mf. 2180

Воронежскій юбилейный сборникъ въ память
трехсотлѣтія г. Воронежа.

Томъ 1. Воронежъ, 1886. 757 с.

26.8 (2) Воронежск



Пуле де

12 VIII

Материалы для истории Воронежской
и соседних губ. 1. Воронежъ 1861.

XII, 6

1. XII, 6

10 III

Вессоловский, Г. М. -

Воскресенский Н. В.

Города Пронинской губернии,
из истории и соврем. состоянии,
в кратких очерках всей Воскре-
сенской губернии

130 М.

Пронинск 1876

Сборникъ

254 I
(кат. II)

матеріаловъ и документовъ по дѣлу объ имѣніи
Павловскихъ сторожиловъ /Воронежской губ./

II. Москва . 1891. II+I44 стр. Ф.

XII, 6

Вятская

199 II

Епархія. Историко-географическое и статисти-
ческое описание. (Съ картою Вятской губернии)
Вятка 1912.

И/ХII, XVIII, VII, IV

1. XII, 6

16 VI

Куропатев, М. И.

Слободской уезду Вятской
губернии в агрографии и экономиче-
ском отношении.

224 М.

Вятка, 1881.

XII, 1⁶

131

Лавреншев, А. В.

Географы Вятской губернии (под-
новодные) с приложением кра-
сного исторического очерка Вят-
ского края.

Изд. 3-е.

131 л.



Вятка 1895.

1/XII, 1⁶

Феница VI
Лаврентьев, А. В.

Террапар Вршской губернии
(подводные), с архивом
карты Вршской губернии.

Мд. 4-ое, исправл. и дополн.

108+III+карта н.

Вршска 1904.

Романовъ, Н.

16 VI

Статистич. описаніе Орловскаго
уѣзда Вятской губ. Вятка 1876.

XII, в

Романовъ, Н.

16

VI

Статистич. описаніе Орловскаго
уѣзда Вятской губ. Вятка 1876.

Статистич. описаніе уржумскаго уѣзда
Вятской губ. Вятка 1879.

Переселеніе крестьянъ Вятской губ.
Вятка 1881.

XII 16



Романовъ, Н.

12

III

Статистич. описаніе Уржумскаго
уѣзда Вятской губ. Вятка 1879.


XII
16

Повѣсть

17^a I кт. А.

о странѣ Вятской. Памятникъ Вятской
письменности XVII-XVIII вѣка. Вятка
1905.

XII, 6



XII

174 I C

Корсунский, Д.

Объезды поезда в Тамбово.

23 м.

Камышевский п. д.

1915.

Русинский, Л.

Червоная Русь (Тамись)
(с историей)

Мир и война № 1
изд. "Одессе Дале"

32 к.

Мая 1914/15

XII

145 I Кт Д.

Тандембелев. Т. У.

Тамизин и Буковина. Геогра-
фический очерок

Спис 57 + Карта. др. Одесса 1915.

1) XII, 6

84 II

Марковъ. В. С.

Озеро Токла. -

Географич. описание
Часть I-я.

Глав. Управл. земл. изд.
189 + 17 + табл. с.

Снд. 1911.

Сумцовъ, В.Н.

Аракчеевцы - въ Грузино и Аракчеевку.
Экскурсионный очеркъ. Къ 75-лѣтію Нижегородскаго графа Аракчеева Кадетскаго Корпуса.
Нижній Новгородъ 1909.

Д

2518 / XII, 6

15 IV

Дагестанскій сборникъ.

Вып. II. Темиръ-Ханъ-Шура, 1904. 167. 257. 80. М.
/ред. Е. И. Козубскаго

Т. III. " " " " , 1927. 278. С / 1928. 500 /

/Ред. коллегия: А. А. Тахо-Годи, Б. Г. Маллачи-ханов, Д. М. Павлов: /

1. XIII, 1

13 ^o
VIII

Кубенно, Р. С.

Гло Даремару.

Тынебор вестманне

83 M.

Снб. 1896.

1. XII, 14

13 $\frac{a}{VIII}$

Кривенко, В. С.

По Дацену. Теме =
лучь саунки.

298 М.

Сно. 1896.

3) XII, 8

15 - IV

Обзор Дальневосточной

области за 1901 г.

Прим. к ведом. отчету военного
губернатора Дальневосточной области
за 1902 и 1903 гг.

С.

Темпр. Начк. Мун.
1902-1904.

XII в
Д. Вост

Табурно, І.П.

114 I кт, № 1

Какъ наилучшим образомъ обезпечить свободное развитие Россіи на Дальнемъ Востокѣ и неприкосновенность ея границъ.

/Докладъ прочитанный въ Собраніи Арміи и Флота 5-го Марта 1908 года и пренія по этому вопросу/.

Типографія А.С.Суворина
99 стр. 8:0

Спб. 1908.

1. XII, le

11 $\frac{a}{VI}$

Верещагин, В.

На Олбернской Двине.
По деревенскому архиву.

121 М. с. и рукопись.

М.: Ва 1895

Птицынь, Вл.

Селенгинская Даурія.

13⁶ - VIII

Спб. 1896.

XII
—



~~Мин~~
XII, в Звезда
Сапуновъ, А.

13^a VII

Рѣка Западная Двина.

Историко-географическій обзоръ.

Типо-Литографія Г.А.Малкина.

/4/+IV+5I2+LXIX+/2/, 59 вкл.

8:0

Витебскъ, 1893.

Поспѣловъ- Шахматовъ

13^a /X

Сѣверо-Двинскій край.

М. 1895.

XIV
-18



1/2 XII, 6.

199 II

Дальний Востокъ

Адресъ. Календарь и торгово-про-
мышленный указатель Дальнего
Востока и Сибири по Сибири
Маньчжурски Турку и Уссурийско-
му Краю. Составилъ В. С. Кларкъ.

VIII Выпускъ 1-го изд. 1911

364 + 207 + 124 + XLIV +

XXVIII С. с. Карт.

Воронскъ 1911.

910 XII, 6

Varia VII

Дальний Восток

III. I 2. 2. Тудроурапи (1911)

verte!

" I Прилож. к. 2. акне в. юр. Таблицы

" I 2 3 К. м. м. м.

" II Путь сообщения

Прилож. к. II тому. Маршруты и описания
пути Забайкальск. области. Вост. 1, 2.

Прилож. к. II тому Маршруты и описания
пути Марш. Курей. см. 1911 verte!

1/ XII, 6

1995

Дальний Восток

Спутник по Дальнему Востоку

Изд. Р. М. Фоминко.

с предислов. Картины Северн. Маньчжурски
и планы городов.

396 М

Харбинь 1911

✓ XII, в

116 IX

Муровъ, Г. Т.

Люди и нравы Дальняго Востока.

Отъ Владивостока до Хабаровска.

/Путевой Дневникъ/

П. 131.

М.

Томскъ 1911.

V XII, 6

116 IX

Муровъ, Г. Т.

По русскому Дальнему Востоку.

Люди, ихъ жизнь и нравы.

Дневникъ странника.

Томъ II. Москва 1911. 479. М.



Слюнинъ, Н. В.

124 V

Современное положеніе нашего Дальнаго
Востока. Спб. 1908.

XII, в



Штукенбергъ, А.

ММ I Кт. 61.

Девонскій бассейнъ Европейской Россіи.
СПб. 1878.

XII
18

Шперкъ, Фр.

Россія Дальняго Востока. См. Записки
Имп. русскаго географич. общ. по общей
географіи. XIV. Спб. 1885.

XII, 16.

Шрейдеръ, Д.И.

Нашъ Дальній Востокъ.

13 X

Спб. 1897.

XIII
212

1 in XII, 1^{le}

12 I

Афанасьевъ - Тумбинскій А.

Порозка въ токмуто Россію

Засно Т. Очерки Германя.

465 + II N.

Суд. 1861

V XII, 1^b

Урловацки, А. С. 136 II

Дукновские напори

(Уд. Киевск. округа Тумей
содружеств)

151+29+2 карты С.

Киев 1911.

1. XII, 6

13 $\frac{a}{X}$

Карлосовы, С. Н.

Тыневогумесъ по р. Дуняну
и ево пароваиъ.

367 М.



Францисека
1888.

1892
XIII
Марголинъ, Д. /сост./

116. IX

Спутникъ пассажира по Днѣпру.

Иллюстрированный практическій путеводитель
по Днѣпру и его притокамъ.

Изд. С. М. Богуславскаго
247+2 стр. карты+IV
стр. 8:0

Кіевъ 1907.

/1941.290/

XII

158 IV

Мамтаровъ П. П.

Списокъ Грехъ Дмитровскаго
Трассейна, съ Картою и Алфавит-
нымъ Указателемъ.

Смъ XVIII + 292.

изд. А. П. Казанъ
Снд 1913.

Маштаков, Н. Л.



Список фирм Басеевых
Дмитрия и Буца (Юзуканов)
С картой и аэроаэрофото
указателем.

Изг. сост. при Академии
Наук Комиссии по вопросу о
географ. номин. климат.
С. 57. Изд. 1917.

Русовъ, А.А.

Русскіе тракты въ концѣ 17 и началѣ 18 вѣковъ и нѣкоторыя данныя о Днѣпрѣ изъ атласа конца прошлаго столѣтія. Съ картою и указателемъ географическихъ именъ, сост. М.Ф. Линдфорсомъ. Кіевъ 1876.

$\frac{1}{\mu^2}$

XII, 6

10 II

Полльскій П.

Донскій шрла.
Идгрографич. изслѣдованіе

IV + 192 + V табл. С.

Одесса 1872

$\frac{1}{m}$ XII, 6

12 II

Польковский П. С.

Донский уезд.

2^{ое} - готов. изд.
Комитета донских уезд.

XIII + 336 С.

Орд 1888.

142 II.

Треховъ, А. М.

Триязовъ и Дово.

(бум. 208).

6. IV. 1912.

1 / XII, 6

13 III Art A

Браковъ, А. М.

Среди донскихъ обывателей (Нико-
возерская - Ростовъ - Таганрогъ -
Майчкань.)

Ростовъ на Дону
1894.

75 М.



По Дону

[Донъ]

13 ~~6~~ IX

Новочеркасскъ 1893.

XII,


Филоновъ, А.

12 X

Очерки Дона.

Спб. 1859.

XIII, в



XII 3

125 I

~~Списокъ,~~

(Алфавитный,) населенныхъ мѣстъ Области войска
Донского.

Приложеніе: Карта-Справочникъ Области войска
Донского.

У+658. С.

Новочеркасскъ 1915.

Форштетеръ

2 VII

Дунай какъ международная рѣка.
М. 1890.

XII 16

E

152/ХІІ, 2

Сборникъ

19. VI

статей Екатеринославскаго Научнаго Общества
по изученію края.

Изданъ къ XIII археологическому съѣзду въ
г. Екатеринославѣ.

Подъ общ. ред. проф. В. В. Курилова.

Разн. паг.

8:0

Екатеринославѣ 1905.

16-VI

Обзор

У камерного слесаря
1909 г.

83 М.

Камерный слесарь 1910

Екатеринославль

10 X

Титовъ, Г.: Письма изъ Екатерино-
слава. Одесса 1849.

XII



Штеберъ, Э.

116 III

Краткій географическій очеркъ Екатерино-
славской губ. Екатеринославъ 1906.

XII 16

Енисейская

Шк. 05. № 607

губернія.1-2. Б.м.1835.

ХТД (8. УТД)

Sl. 82-o-ker. 452

Енисейская губернія : краткое описаніе
Енисейской губерніи для переселенцевъ
и ходоковъ. Красноярскъ, 1914. 68
с. : карта.

26,5(2) Енисейская губ.

Кублицкий, Г.

Енисей, река сибирская / Г. Кублиц-
кий. Москва, 1949. 287 с. : илл.

Латкинъ, Н. В.

Шк. о. № 969

Енисейская губернія, ея прошлое и настоящее.
Спб. 1892.

Х П 18 Шк,

Степановъ .

12 VI

Енисейская губ. I-2.

Спб. 1835.

XIII в. Степановъ



XII, 6

1 м.

12 VIII

Тареминь, Л. П.

Городъ Ивано-Вознесенскъ и мѣ-
стечки село Иваново и Возне-
сенскій посадъ (Владимирскій
уѣздъ). Въ 2 частяхъ. Т. I. Со XVII
столѣтія до 19 февр. 1861г.

225 л.



Тор. Муз. 1884

Соболевъ, Л.Н.

15 VIII

Географическія и статистическія
свѣдѣнія о Зеравшанскомъ округѣ съ
приложеніемъ населенныхъ мѣстъ округа.
Спб. 1874.

XIII 8



И

Гарелинъ, Я. П.

Городъ Иваново-Вознесенскъ или бывшіе село Иваново и Вознесенскій Посадъ (Владимірской губерніи) : въ 2 частяхъ / сост. Я. П. Гарелинъ. Шуя, 1885.

Ч. 2 (140 с.)

Фотокопия.

26.8(2) А/Я

1 / XII, 6

14 T

Кокочин, К.

Курский узел Украинской
рубрики

XIV карт. Сп.

Сиб. 1901.

Молодыхъ, И. А.

Иллюстрированное описаніе быта сельскаго населенія Иркутской губерніи : труды по участію Отдела на Всероссійкой выставке въ 1896 г. / И. А. Молодыхъ и П. Е. Кулаковъ; под ред. П. П. Семенова. С.-Петербургъ : Паровая Скоропечатня П. О. Яблонскаго, 1896. 242 с. : ил. (Труды Императорскаго Русскаго Географическаго Общества. Восточно-Сибирскій Отдѣль).

3

XII, 6

И РИТЬШ

136 ГИД. №1

Описание,

Краткое, изслѣдованіе рѣки Иртыша отъ г. Семи-
палатинска до г. Омска, произведенныхъ ...
въ 1901-1904 гг.

Изд. Отдѣла Статистики и
Картографіи Мин-ва
Путей Сообщенія.

95. М.

Спб., 1908.

Путеводитель по Крѣтѣны
и Оби.

Въ картѣ Западной Сибири въ видѣ
особаго примеченія.

М-во Западно-Сибирскаго Паро-
ходства и Морс-во.

Мартъ 1915

K

XII, 16

13 VI

Аракчи, У. А.

Вз Закавказье.

Озерки.

С 18 пачками в пакете.

137 н.

Суд. 1910

XII, 6

35V

Татарство ②

Пертурокский Край и Кавказ-
ский Императорские Воды.
Часть I, II.

303 + 183 + 118 М.

Снод. 1861.

XII, 6

116 II
Kitt of

Голопономский А. П.

На высотках Кабказа,
пуневых заматки и надпрогены

120 М ер гус.



досреба 1906.

2^{1/2} XII 1^b

125

Броневский Сетень

Известия о Кавказе.
Новейший географич. и историч. из-
вестия о Кавказе.
Часть I - II

XXXI + 352
IX + 465

M

М-ва 1823.

V XII, 1^{le}

13 IV

Грозомевскій В.

Поездка на Кавказъ.

Часть IV

XII + 1197 М

Сред. 1834

2 in XII, 6

13 VIII

Список дел "Кавказ"
1866 года.

Учено-редакц. дел
"Кавказ" 2. I. II.

М. (р. н.).

Издано 1867.

1. XII, 6

13⁶ V

Васюков, С.

Транспортной комиссии. Кав-
казское министерство Военно морск.

С 27 риз. в. мекенн.

235 М.

С. М. 1903.

Васюков, С.

Учебный край. Кавказский
императорский воюс. С. И. И. И.

252 М.

С. И. И. 1901

1-XII, 6

13 VI

Вейденбаум, 6.

Путеводитель по Кавказу.

С 12 рис. и дорожн. картон.

434 С

Пetersburg 1888.

1/2 суб. XII, 6

13 V

Благочинный, М.

Тыневогунесъ и собезгунесъ
въ тыневогунесъ по Кавказу.
въ 2 размера.

М. I, сур. IV + IV + 366

" II, сур. II + 282 + IV

Уч. 2-е, гоним. и сур. от сур. Капусто
Кавказ

М.

М. 1885.

100 XII, в

146 II кн А

Воскресенскій, Е.

Кавказъ по сочиненіямъ Пушкина и Лермонтова

Изд. учебн. маг. "Нач.
Школа" Е. Н. Тихоми -
ровой.

48 М.



Москва 1887.
/1933.676/

XII 20 1 м.

12 V

Варшавскому, Н. А.

Полнографическо-хозяйствен-
ное описание Пржевальскаго
края в Закавказье.

56 м.

О. А. 1850.

XII, ⁶

1 м.

13 VII

Такетаузенъ, в. баронъ.

Закавказский край. Записка
о семейной и общественной
жизни и отношениях на-
родов, обитающих между
Черным и Каспийским морем.
М. Путевые впечатления и
воспоминания ч. I, II.
248; 215 м. СПб. 1857.

3 / im XII c

13 IX

Список и Архивов.

Часть I - III

Въ муз. III отд. Сибирск. Г. У. Б.
Канц.

р. н.

ОГД. 1848

$\frac{1}{m}$ XII, 6

12 XI

Дамисевский №

Кавказ и его Тарский Митро-
ли в объёмном и в пологий.

(с 6-ю рисунками)

Изг 2^{ое}

230 + 10 М.

А-ва 1851.

1/ XII, 6

116 IX

Джамиевъ Гр.

Перль Кавказа. (Боржом -
Абас - Мутамъ - Зикарь)
Впечатлѣнія и мысли туриста

Туд. 3^е значитъ. готове.

XVI + IV + 144 + XVIII M

А. Ва 1890.

МД XII, 6

Джаншіевъ, Гр.

12 II

Перль Кавказа.

/Боржомъ.-Абастуманъ/

Впечатлѣнія и мысли туриста.

4-е доп.изд.

Москва 1900.

/1936.288/

ХУП:216:2 карты:XX. М.

Доброхотовъ О. П. и др.

Черноморское Побережье Каб-
каза. Справочная Книга со
предисловием А. С. Кормолова подъ ред.
Н. И. Воробьева.

Изг. М. А. и Б. А. Суворовичевъ

XIX + 527

Пер. 1916.

1/12 XII, 6

13 VII

Доповідь

Отримати одъ урядомъ нуніе-
шесствію по Кавказу и Росі-
яны березу Каспійскаго моря.

73 М.



Лнд. 1841.

XII, 16

Бромовъ, А. С. 3/6 II

Заметки и поправки на Сергеев-
ское побережье Кавказа осенью
1907 года

109 с.

Суд. 1908.

Закавказье. Книжка для чтенія на третьемъ
году обученія. Москва 1914. 118 с., илл.
(Библиотека Новой школы.)

26.8 (2) А/В

Заснегов, П.

Картины Кавказа. Терми-
корень и его окрестности - Воен-
но-инженерная школа - Флеме-
нов военный инженер и Заснегов-
ки в Кавказской крепости.

100

XII, 6

12 III

Зубовъ, Ивановъ.

Ученъ мученъ о Гривинъ и
Кавказъ.

М. 107; с. 4 буга =
сн и бурденной

М. 1834.

[Кавказъ. Б.м. & г.] 79 с., илл.
(Библиотека Новой школы.)

26.8(2) А/а

Кавказъ.

116 X

Souvenir du Caucase. [Альбомъ фотографій]. Кисло-
водскъ б.г.

Verid /

XII, 6



III XII, 6

15 IV

Кавказский край. Станнотом. описаніе
сударовіи и описаніи Россійской
Имперіи, по Моск. всеобщему изд.
Департаментамиско Векерасовскаго
Школы военнаго Министрства.

М. XVI, ч. 5: Куманское Пер. Ку-
Берсандрова.

М. XXV + 334
с картами.



Смб. 1858

1 вид XII 16

Калабуховъ, Н.Г. и Яблонскій, Н.И. 1161X

Страна тепла и солнца.
Сочи, Туапсе, Гагры и Сухумь.
Въ климат., климато-лечебномъ и охотничьемъ
отношеніяхъ. Ихъ настоящее и будущее.

Съ 26 рис. въ текстѣ.

Москва, 1904.



liv XII, 6

13 III

Кавказский, II.

Летописьные урочки Кавказа.
- Таманский округ.
- Сванетия: Орехи грецкие
и приросты.

М. 172.

Флифелер, 1886

1. XII, 6

116 IV

Кавказский Шаг.

За Кавказским ведомством.
(Очерки природы и быта).

Изг. ред. журн. "Родина"

№ 128 и 37 пр.

См. 1904.

Sl. 82-●-1221

Киевский автограф = Autographs of Kiev =
Autographes de Kiev : фотоальбом / авт.-
сост. Ирина Александровна Потапская ;
отв. ред. Тамара Владимировна Главак.
Киев, 1982. 276 с. : илл.

26.8 (2 Ук) Киев
99 Киев
38 (2)

Кавказъ
Кисель, А. А.

35^a IV

Очерки современнаго состоянія русскихъ
курортовъ.

(Черноморское побережье и Кавказъ).

М. 1913.

XII, 6

1. XII 6

27 ~~X~~

Ковалевику, Е. П. и Маркову, Е. С.

На память Арабакиев
(для покупки студен. экз. по За-
кавказью).

316 М.



М. 1889.

III XII, 6

12 X

Константинов, О.

Дорожному Закавказскому
кред.

42 М.



Питербург 1850.

ХІІ, Кавказъ.
Красновъ, А. Н.

151 III

Южная Колхида.

Съ 36 репрод.

"Знаніе для всѣхъ".

Изд. П. П. Соѣкина.

36 стр. + карта.

4:0

Петроградъ 1915.

/1941.722/

1/ XII, 1/2

13 $\frac{a}{II}$

Урувенко, В. С.

Очерки Кавказа
I Понзика на Кавказ осенью
1888 года.

Съ 41 рис.

246 + II С.



Сид. 1893.

100 XII 1904

116 VI

Лендер, Н. (Туминский)

Зертное море и Кавказ.

Узд. 2-ое.
Узд. А. С. Суворовцева.

Съ рис.

IV+352 А.



Суд. 1904.

XII, 6

128

Амбуров, М.

Окраины России.
I Кавказ.

Пособие для изучения военной
астрографии России.

35 л.

Спб. 1883.

1 in) XII, 6

13 X

Марковъ Евгений

Очерки Кавказа.

Картины Кавказа, орудия, природы и
истории

Изд. П-ва Волыфа.

V + 693 + II M.

Снд 1887.

1. XIII, 6

13 ⁶/_I № 1.

Мерв. Церкви
Кавказ.
Улг. 11^е

128 М.



М. 1910

1/ XII, 6

13 ⁶/_{VI}

Миллеръ, Вс. проф.

О сборникѣ матеріаловъ для описанія
мѣстностей и племенъ Кавказа, издав. управле-
ніемъ Кавказскаго учебнаго округа.

153 М.

Тифлисъ, 1893

1211
XII, 6

13 VIII

Миссоньер, М.

Путевождение по Кавказ-
ским министерским воеводам.

II + 168 М.

Спб. 1872.

Москвичъ, Григорій

116 IX

Иллюстрированный практический путеводитель по Кавказу. Съ приложениемъ: алфавита, девяти картъ, четырехъ плановъ, росписаній движенія пароходовъ Р.о.п. и т. и проч. Изданіе 6-е. Одесса 1901.

1514
XII, 2 Кавказ

Москвичъ, Григорій

116 IX

Иллюстрированный практический путеводитель по Кавказскимъ минеральнымъ водамъ. Съ приложениемъ: алфавита, трехъ картъ, четырехъ плановъ и проч. Изданіе 13-е. Одесса 1909. 139 с., 10 вкл., 3 карты.

1214 | XII, 6

Verid.
XIII, 16

КАВКАЗ

Москвичъ, Григорій.

116 IX

Иллюстрированный практическій путеводи-
тель по Кавказскимъ Минеральнымъ Водамъ.
Съ прилож.: 8-ми картъ, 4-хъ плановъ, 20
иллюстрацій и пр.

20-ое изд.

1888. ~~ХХУ~~. 1913. 1

Спб. 1913.

1 m
XII, 6

116 X

Москвичъ, Г.

Иллюстрированный практический путеводитель
по Кавказу.

Изд. 10-е.

См. также новый каталогъ.

XIU†608†XVI.

М.

Одесса 1905.

in XII, 6

116 IX

Москвичъ, Г.

Иллюстрированный практический путеводитель
по Кавказу.

19-е изд.

Изд-во Путеводителей
Гр. Москвича.

XVI:472. М.

Спб. 1912.

XII, 6

13 X

Москвичъ, Г.

Кавказъ.

Географическій, этнографическій, историческій
и экономическій очерки.

204. М.

Одесса 1896.

Москвичъ, Григорій

116 IX

Кавказъ. Иллюстрированный практическій
путеводитель. Изданіе 22-ое, значительно ис-
правленное и дополненное. Петроградъ [1915].

10 d / XII, 6 кда

116 IX

Москва, Гр.

Путеводитель по Кавказ.
Минеральные воды

Снд 1912

Смп. 116.



100 XII 16

13a VIII

Гаденджур, П. П.

Кавказский Край.

Природа и люди.

2-ое изд. совершенно вновь обработан.
и дополн.

448 л.



Тыла. 1895

1 м XII, 6

13 IV

Лавренко, П. П.

Кавказский край.

Природа и люди.

3-е изд. пересмотр. и дополн.

521 л.

Тюль 1901.

XII, 6

13a VIII

Надеждинъ, П. П.

Основы географии Кавказского
края.

282 + III + VII с.

Тыра 1891

1 м XII 16

135

Гадендинъ, П.

Трудовъ иходы на Кавказъ и
за Кавказомъ.

По разсказамъ путешественниковъ
по ррррр. производ. А. Пучкина, Первой
пова. Ч. Полонская и чуждымъ из-
слюдоватрррр.

Чуждымъ по особіе
413 м.

для чуждымъ
Сиб. 1869.

Sl. mf. 2179

Сборникъ матеріаловъ для описанія мѣст-
ностей и племень Кавказа / издание
Управленія Кавказскаго Учебнаго Округа.
Выпускъ I. Тифлисъ, 1881.

SL. RAR. 418

Топографическое описаніе Калужскаго
намѣстничества. Санктпетербургъ, 1785.
69 с. : карты.

Себг-0-кѣт 199

Камчатка и ея обитатели съ видомъ города
Петропавловска, планомъ и описаніемъ сраже-
нія 20 и 24-го августа. Спб. 1855. 35 с.,
1 карта.

1/8 II 1⁶

(...)



Sl. 80-o-kot.380

Яценко, А. Д.

Каховка, Каховка...: краеведческий
очерк / Анатолий Дмитриевич Яценко.
Симферополь, 1979. 77 с. : илл.

11 / XII 1979

Крашенниковъ, Степанъ

Шк. ос. № 970

Описание земли Камчатки. 1-2. Спб. 1818-19.

XII, e

^{1/2} XII 18 Одговоръ

155

Кузявскаго губернии за 1912 годъ

Изданіе Кузявскаго Губернскаго
Статистическаго Комитета

1913г.

Россійскихъ владѣній за Кавказомъ, въ статист., этнографич., топографич. и финансовомъ отношеніяхъ.

Ч. 1. Спб. 1836.

Ч. III. Спб. 1836.

Ч. 2. Спб. 1836.

Ч. IV. Спб. 1836.

18id: XII, 6

12 IX

Описание

Кавказа съ краткимъ историческимъ и статистическимъ описаніемъ Грузіи.

Переводъ съ французскаго.

/8/72. М.

Спб., 1805.

XII, в

Пантюховъ, И. И.

13 VI

О пещерныхъ и позднѣйшихъ жилищахъ на
Кавказѣ.

142 стр. † XUI табл. †
† 7 стр. † Ил.
М.

Тифлисъ 1896.

116 IV

Погожевъ, В.П.

За завѣсою тумана. (Кавказскіе очерки)

Спб. 1911.

XII, 2

Покровский, И.М.

73 I A.

Къ исторіи помѣстнаго и экономич.
быта въ Кавказскомъ краѣ въ половинѣ
XVII вѣка. Казань 1909.

XVII, 6 Кавказ

9 5/10 XII, в Кавказе.
Сборникъ

13. IV

свѣдѣній о Кавказскихъ горахъ, издаваемый
съ соизволенія Его Имп. Выс. Главноком. Кавк.
Арміею при Кавказскомъ Горскомъ Управленіи.

Вып.	I.	Тифлисъ	1868.	Разн. паг.	8:0
Вып.	II.	Тифлисъ	1869.	" "	"
Вып.	III.	Тифлисъ	1870.	" "	"
Вып.	IV.	Тифлисъ	1870.	" "	"
Вып.	V.	Тифлисъ	1871.	" "	"
Вып.	VI.	Тифлисъ	1872.	" "	"
Вып.	VII.	Тифлисъ	1873.	" "	"



Томъ

свѣдѣній о Сѣверномъ Кавказѣ.

Подъ ред. Г.Н. Прозрилева.

Т.	IV.	Ставрополь	I910-II.	Разн. паг.	4:0
Т.	V.	" "	I911.	3/3/ +VII + /4/ + I82.	
Т.	VIII.	" "	I913.	Разн. паг.	
Т.	IX.	" "	I914.	" "	
Т.	XI.	" "	I914.	" "	

Объёмный кий В.

Траурдаме Неба. Мое путешествие
всё в пустыни Кавказских
горь. Со рисунками.

Силантьевъ, А.А.

31 ⁶ I A.

Черноморское побережье Кавказа.
1. Спб. 1903.

XII 16



СНО, Е.Э.

124 I Кт. А

ЧУДНЫЙ край и его жители. Кавказъ.
СПб. 1904.

XII 16

15^a VII

Твалцрелидзе, А.

Ставропольская губ. въ статистическомъ,
историческомъ и сельско-хозяйственномъ
отношеніяхъ. Ставрополь 1897.

Кавказ

XII
16

3/XII

161 II

Труды съезда дореволюционной Термо-
морского Подберезьян Кавказа.

- III. I Суд. 1913
- " II " 1914
- " III " "

Под общ. ред. Н. К. Воровского.

Уварова,

250 VI

Кавказъ. Путевые замѣтки. Москва 1887.
[6], 326 с.

[1962:2136]

15/ XII, 6 Кавк.

Уварова, графиня

13^a VIII

Кавказъ, Абхазія, Аджарія,
М. 1891.

2.

XV 18



Уварова, графиня

13 в IV

Кавказъ - путевыя замѣтки. 3.
М. 1904.

XII 1 в

Фадѣевъ, Р.

12

X

Письма съ Кавказа къ редактору
Московскихъ вѣдомостей. Спб. 1865.

XIII
14

[КАВКАЗЪ]

ФИЛИПОВЪ

116 VII

Военный обзор тифлисской губернии
и закавказскаго округа. Спб. 1872.

116 VII

XII

155 III

Гамиков, А.

Кавказ и Новоисхе. Перки.

МКВ. 1913.

сир. 184.

Изд. Мейтмарова.

[Чтенія о Кавказѣ]. [Б. м. & г.].
459, 35, 3 с. : карты.

XII 7/2 XVI 1 VI 17

Шавровъ, Н.Н.

КАВКАЗ

81 VII

Краткое описаніе маршрутовъ отъ Батума
до Бенары. Тифлисъ 1907.

XII в
Кавказ

Шапировъ, Борисъ

116

VI

Наши пограничныя окраины на Кавказѣ.
Спб. 1909.

XII 12

1/ XII, 6

116 IX

Казанскій, М. В.

Путеводитель по Казани.

Съ 12 рис. и 5 портр.

Л-298-77 М.

Казань, 1899.

1 м XII, 16

128

Латисель, Ком. сов. и каб.

Краткое медико-географическое
и топографическое описание
Казанской губернии и губернского
города Казани.

2-ое изд.

48 М.



Казань 1817

Казанская губернія.

(Материалы для географіи и статистики Россіи,
собранные офицерами Генеральнаго Штаба.)

151a XII, b

15^a VI

Описание

Казанской губернии.

Казань 1909.

I239Y: /2/. M.

Покровскій, И.

М V

Казанскій Архіерейскій Домъ.
Казань 1906.

XII 16 Казань



Власский, Н. А.

Очерки по родиноведению.
- Казанская губерния.

2-ое издание. Казань 1913.

бум. 376.

523-1496

Калужская губернія. 1-2. Спб. 1864.

(Материалы для географіи и статистики Россіи,
собранные офицерами Генеральнаго Штаба.)

XII, 1

1. XII, 10

116 VI

Каукаров, В. М.

Георгиевский оренбургский
Кавказский музей

VII + 258 М

Кавказ 1908.

Мамкинъ. Д.

Камера. Обширъ импортируется
путьвоздушная въ Камеру.

Стр. 295.

Камера 1912.

XII

1251

Рисокъ Масленыйя стѣны
Калужской губернии.

Рисъ № 166

Магуга 1914

У XII, 6
Зеленин, Д.

116 IX

Кама и Вятка.

Путеводитель и этнографическое
описание Прикамского края.

IУ+180.М.

Юрьев: 1904.

/1930.490/

1/ XII, 6

13^{IV}

Дмитрий Карл. фон

Моньздки и предывание въ
Камчатке въ 1851-1855 гг.
Часть I Петрозав. отрезок по рудельским
гребникам съ раскраш. выглом, 2³ карт.
и 32 голубина. въ мѣстѣ.

Перев. съ русск. С. М. Тезушевнѣйна, П. П. Ула-
дѣва, А. М. Курольскаго и У. Д. Кузнецова.

X + ~~72~~ ~~12~~

изд. Ак. Наукъ.
Спб. 1901.

XII

Комаровъ, В.Л.

Путешествіе по Камчаткѣ въ 1908-1909 г.г

См: Рябушинскій, О.П. Камч. эксп. Бот. отд.

В. Г.

XII

Камчатская экспедиція

См: Рябушинскій, О. П.

3 in XII, 6

14 IX

Ассенсово.

Тымесяцъ по Намранкѣ и
по южной стороне Сибири.

7. I 207 л. Москва 1801.

7. II VII + 244 л. " 1801.

7. III VI + 223 л. " 1802.

1. XII

16 IV

Обзор Камрачской
области
за 1912 год.



Темновское
1914.

XII

1401

Рябушинскій, Ѳ. П.

Камчатская экспедиція Федора Павл. Рябушин-
скаго. знар. при сод. Имп. Русск. Геогр. Общ.

Зоол. отд. Вып. I. 1916.

Метеор. " " I. "

Ботан. " " I-II. 1912-14.

Геол. " " 1928/1929. 134/

С.

Москва.

СЛЮНИНЪ, Н. В.

127 VII

Охотско-камчатскій край. 1-2.
Спб. 1900.

XII 18

Слюнинъ, Н.

32^a VII

Промысловыя богатства Камчатки.
Спб. 1895.

XII 18



Слюнинъ, Н.

12/ Y

Промысловыя богатства Камчатки.
Отчетъ д-ра Н. Слюнина за 1892-1893 г.г.
Спб. 1895.

XII 18



Камчатка

262 II

Экспедиция Беринга : сборник документов /
подг. к печати А. Псковский. Москва,
1941. 417 с. : илл.

XII 76

1/ XII, 6

№ 6 IV

Добрый день Ли Толушнев

Трикастийская стени (Астрахан. губ.
и Уральск. обл.)

(Геогр. Кол. при учебн. и т. д. Общ. распр.
техн. знаний)

с рисунками
172 М

Москва 1906.

1/XII, 6

13 в-IV

Логовин, Д. Н.

По Каспийскому морю и черед-
ской границе.

Тумевые очерки по Средней
Азии.

119 л.



Сев. 1903.

XII, 14
136 VIII
Олсуфьевъ, А. А. и Панаевъ, В. П.

По Закаспійской военной желѣзной дорогѣ.

Путевыя впечатлѣнія.

Съ 43 иллюстр.

/8/ 227 карта П. М

Спб., 1899.

Соймоновъ, Ф.

80 VIII, 7

Описание Каспійскаго моря. Спб. 1763.

XII 18

Федоровъ, К.М.

Закаспійская область.

13 ^в I

Асхабадъ 1901.

XII, в
—



Филипповъ, Н.М.

12 VIII

Морская географія Каспійскаго водоема
или лоція. М. 1884.

XII 16

[Энгельгардъ]

13^a VII

Очеркъ путешествія Архангельскаго гу-
бернатора А.П. Энгельгардъ въ Кемскій и
Кольскій уѣздъ въ 1895 году. Архангельскъ
1875.

XII 1 B

Поѣздка

14 XI

къ водопаду Кивачъ.

Спб. 1889.

XII, 6



№ 11, 6

2 ссн
инд.

12 VIII
Берлинский М.

Краткое описание Киева
содержащее историч. перечень
его города.

204 с планом М.

Спб. 1820

$\frac{1}{100}$ XII, 6

10 IX

Долгорукий Уб. Мух. Кнуръ

Путешествие въ Тибетъ въ
1807 году.

208 М.



Москва 1870

Кієвъ.

124

*1510
XIII в. Кієвъ*
Захарченко, М.М.

Кієвъ теперь и прежде.

Издаль С.В.Кульженко.

Кієвъ 1888. IV+290+XI стр.+37 вкл.+I планъ.

4:0

Кієво

Планъ

116

VI

Кієва.

Б.м. б.г.

XII, 6 Кієв.

1) XII, 6

12 XI

Путеводитель,

(Иллюстрированный) по г. Кіеву и Кіевской
выставкѣ 1913 г.

Часть I. Кіевъ 1913.Р.п. 8:0 /1938.113/

Изд. М. Киселева и И. Штивельмана.

Кіевскія.

Указатель и путеводитель для богомольцевъ посѣщающихъ святѣя мѣста Кіевскія и особо-чтимую Кіево-Печерскую Лавру, съ прилож. плана ближнихъ и дальнихъ пещеръ Лавры.

Сказаніе паломника Кузьмича.

М. 1894.

~~52 / 1116 / Кіевъ~~
Кіевъ
Семеновскій, Николай

116 VII

Кіевъ, его святыни, древности, достопамятности
и свѣдѣнія, необходимыя для почитателей и пу-
тешественниковъ.

Сочиненіе украшено 55-ю политипажами...

Кіевъ 1864. /4/÷IV÷242, 1 карта. 8:0

Кіевъ
Семеновскій, Николай

14 VIII

Кіевъ, его свѣтыни, древности, достопамятности,
и свѣдѣнія, необходимыя для почитателей и пу-
тешественниковъ, съ 59-ю политипажами, изобра-
жающими виды Кіева...

6-е изд., испр. и дополн., съ добавл. алфав.
указателя и плана г. Кіева.

Кіевъ 1881.

/2/ ÷ ~~VI~~ I-264, 1 вкл_

8:0

XII

Київ

116 IX

Опрацювання турневодителів
по г. Києву и его окрестностям
взд. еуселогно 1914/15.

взд. Ком. О-ва встопомощ. нуусданню, студент.
Київського Помітєлн. Інстит. Члнт. Алек-
сандра II. Сир 256. Київ 1915.

Чугаевъ, А.В.

15 V

Описание и справочная книга Черкасского
уѣзда Кіевской губ. Черкассы 1911.

XII
— 14

Киргизия

Sl. 79-0-728

Озеро Иссык-Куль. Отв. ред.: В. Г.
Королев. Фрунзе 1978. 209 с., илл.

1с/ XII 16

Киргизская степь Оренбургскаго вѣдомства.

(Матеріалы для географіи и статистики Россіи,
собранные офицерами Генеральнаго Штаба.)

1/ XII, 10

13 XII

Лодысевич, Р.

Куршская смена Оренбургская
вводима.

Ч/к.



Москва 1891.

XII

168 V

Аболовин Д. М.

По Кургузской Стране.
Нутневые очерки.

Кур 224

Втор. 1914.

Погожевъ, П.

35 IX

Кисловодскъ. Спб. 1873.

XII, 6

Кисловодскъ.

1/III, 6

10-III

Буховский, К. П.

Город Ковна. Краткий историческо-статистический очерк.

120 + Плань города и.

Ковна 1904.

SP.P - 1496

Ковенская губернія.

(Материалы для географіи и статистики Россіи,
собранные офицерами Генеральнаго Штаба.)

XU 12



Поѣздка

8

III

Фонъ Кауфмана по Ковенской губ.
Вильна 1866.

XII, 6



1000 XII 6

15 $\frac{a}{VIII}$

Kommune, zentrale Glycof-
ener aquiparmentener Sa-
boyo.

70 M.



Снб, 1854

Sl. 81-o-kot. 397

Носковъ, А. А.

Кольская экспедиція : отчетъ / А. А.
Носковъ. С.-Петербургъ, 1899. 8 с. :
карта.

Sl. 79-0-II35

Журавлев-Печорский, В. С.

Земля моя - Коми / Василий Степанович
Журавлев-Печорский. Москва, 1974.
198 с. : илл. (В семье российской брат-
ской).

1/1 / XII 76

Аукцион
Коллекция
Ен. XVII

Костромская губернія.


(Материалы для географіи и статистики Россіи,
собранные офицерами Генеральнаго Штаба.)



Навоевъ, П. Е.

"Вся Кострома" : Юбилейный иллюстрированный
путеводитель съ планомъ г. Костромы въ
краскахъ ; Справочная и адресная книжка /
П. Е. Навоевъ. Кострома, 1913. 141 с. :
ил.

26.8(2) А/Я Кострома
99 Кострома(2)




1 / XII 16
Кострома
Отчетъ

145 IV

о дѣятельности Костромского Научнаго Общества
по изученію мѣстнаго края.

за 1913 г./Г.2-й/.Кострома 1914.79 стр./1952.68,

Костромское Научное
Общ. по изуч. мѣстн.
края. 8:0



Ширяевъ, В.

52.69-0-107202

Описание Костромской губернии. Опытъ географіи губернии для городскихъ училищъ. Изд. 2-е, исправленное и дополненное картою губернии. Кострома 1892. 31 с., 1 вкл.

1/XTI, в

Рубинъ, П.

КК а 1

Криворожскій Бассейнъ.

Спб. 1900.

XII 1/8



Морокинъ, А.Ф.

248 V

Поѣздка въ Крымъ. М. 1901. 62 с.

15/VII 16

XII, 1⁶

116 V

Безчинский А.

Путеводитель по Крыму.

3^e изд.

468 с карт и рис. М.



М.-ва 1903

XII, 6

13^a VIII

Турмолю М. А.

Из Одессы только по Крым
(письма рус. только).

IV + 218 с рус. М.

Сев. 1896

Засеоконв. С.

Кривые и розные материалы.
С рисунком К. З. Федина.

121 М.

Смб. 1904.

Во Крым! (Экскурсия воспитанников Черниговской духовной Семинарии). Состав. воспитанн.-экскурс. Ч. Столмачев, Ч. Тобызский и Ч. Колмыцкий.

Стр 169



Черниговъ 1912

Ведер, ф. Д.

Городъ Кута съ его окрест-
ностями и серебрянымъ рудни-
комъ. Климатовичи. Делугъ и
мунисипалитетъ.

Уч. К. Рувсера.

10 + 229 М.

Снт. 1886.

XII, 6

1 т.

13 XI

Гон. С. Кн.

Воспоминания в Крым.

182 м.

Москва 1881.

1/ XII, le

13 V

Горчакова, в.

Во память столетнего года
лет присоединения Крыма. Вос-
поминаний о Крыме.

Части I-II

Москва 1883
" 1884

182; 214 л.

1/ XII, 6

116 VI

Дорожатковский С.

Сочи и Красная Поляна с окрестностями.

(путеводитель)

с 12⁷⁰ рис. и Картоной
248 М. планом.

Суд. 1911.

Камчатский в.

Кухня срезка.

"Кухня срезка срезка срезка"

Виз. 149.

ВМ. 1913.

Каракашъ, Н.

Въ чужомъ гнѣздѣ : рассказъ изъ крымскихъ нравовъ / Надежды Каракашъ. С.-Петербургъ, 1905. 107 с. : ил.

26.8(2) Крым

63.5+28.7

№ XII, 2

13 VIII

Макарьевъ, Г.

Известно еманей в
Кривну.

Р. н. / М.



Возвеш 1861.

Изд. XII, в кривой

Карионы, С. А.

116 VII

Во главе Кривой.
Второе издание.

Изд. III-го А. С. Суворина.
Иловое время.

[4]+609 стр.

8:0.

П: угад 1917.

XII, 1⁶

Корсарам, Р. С.

Въ память еягоуи Кюица

См. Оу. V,

Зни XII, 6

13-II

Конгарани, В. К.

Университетское общество
Томск.

г. I-IV


(р. н.) М.

Оуб. 1875.

Кот. 580

Предварительныя указанія къ изученію
Костромской губерніи въ естественно-
историческомъ отношеніи / Костромское
научное общество по изученію мѣстнаго
края. Кострома, 1913. 23 с.

26.8(2)



XII

170 V

Грудево А. А.

Удостоверение Общества Кор-
маро Круна, с глыбы камня, и 103 руб.

Супр VIII + 1819

Москва 1915

XII

116-IX.

Кривенко. Нынебогумер.

Догод. пег. К. А. Бурдеса, А. С. Ба-
рина, Н. Н. Кереминина и В. В. Со-
колова.

Сентябрь 1914.

688.

Изд. XII, 16

12 X

Крымъ.

съ Севастополемъ, Балаклавою и другими его городами.

Изд. Кораблева и Сирякова.

/4/ П. П. 193. I карта,
2 рис. . М..

Спб., 1885.

Кондораки, В.

Зл. 69-0-мт. 202

Подробное описание южного берега Крыма.
Николаевъ 1867. [4], 143 с., 1 вкл.

1/171-8

116 VII

Изд. XII, 6
Кузьменко, В. М.

Новый-Симеизъ и его окрестности на южномъ берегу Крыма.

УШ:77 стр., 44 л. ил.
8:0 ..

Москва 1913.

/1945.554/

XII, 6

Курортъ Гурзуфъ.

1367 кат. 1

Климато-лѣчебная станція и морскія купанья
на южномъ берегу Крыма.

/40/. М.

Ялта 1911.

/1936.421/

100 XII, 6

13a I

Лубановъ, Фед. Вас.

Публикуемъ по Крону египетскія
рельефы описанные докторомъ
Гамельномъ Крону.

Р. и.



Москва 1875.

(in) XII, 6

14 I.

Марковъ, Г. В.

Очерки Крыма.

Изд. 4-е М-ва М. О. Вольфъ.

Съ 257 картин, и рис
и съ портр. автора.

XI + 520 + 10 с

С. м. 1911

Иллюстрированный практический путеводитель по Крыму. Съ приложениями: алфавита, русско-татарскаго словаря (крымское нарѣчіе), семи картъ Крыма, плановъ гг.: Севастополя, Симферополя, Ялты, росписанія рейсовъ пароходовъ р.о. и т. пр. Изд. 10-е. Одесса 1901. XVI, 269, XCIV с.

Москвичъ, Григорій

Всего трирочанный практикский путе-
водитель по Крыму (с прил. и вкра-
тка, русско-татарского словаря крымских
названий), 8 карт, 7 планов, 44 иллю-
страции, рисованные рисунки парходов
Р.О. II и III, Рос. Ф. - ва, татарские
парходы и проч.

Рег. "Путеводитель"
VII + III + XV л.



С. П.

Том XII, 6

13a VII

Нилдинъ, А. Н.

Силуэты Крима.

Изъ путевой книжки.

241. М.



Спб. 1884.

XII 16

Орловская, Е. Н.

116 II

Крымъ.

Географич. комиссія учебн.
отд. О. Р. Т. Зн.

216, I карта, II вкл. л.

Москва 1911.

М.

Поѣздка

Крым

12

VIII

десятидневная на южный берегъ Крыма.

2. Поѣздка въ Забайкальскій край.

1-2. Одесса 1848, М. 1844.

XII, 6

Крым.

1416/1
XII
в Крым
Путеводитель

116 IX

и Справочникъ по Крыму.
Съ приложеніемъ плановъ: Крыма, Евпато-
ри, Севастополя, Ялты.

Одесса 1910.

Крым
Протопоповъ, М.

116

V

Очерки Крыма.
Севастополь 1905.

Бахчисарай.

XII, 6

1/ XII, 16

С. Г.

68 I кт. 49

Въ Крыму.

/Изъ записной книжки участника экскурсіи
учениковъ Александрo-Невскаго /СПБ./духов-
наго училища въ Крымъ/.

Прил. къ журналу "Народ-
ное Образованіе".

Спб., 1911.

20. М.

1 in XII, 6

12 IV

Сборникъ, Крымскій.

409. М.

Спб., 1837.

XII, в Крыму
Святловский, В. В.

13⁶ IX

Южный берегъ Крыма и Ривьера.

Посмертное издание, съ пред. Л. Б. Бертенсона.

Спб. 1902. VIII ÷ (9-223) стр. 8:0

Издание А. С. Суворина.

~~1847~~
~~XIII~~
Семеновскій, Николай

67 I

Путешественникъ.

(Южный берегъ Крыма).

Спб. 1847.

148 стр.

8:0

Станкевичъ, В.И.

31^a I

Изъ лѣсовъ Горнаго Крыма.

Спб. 1907.

XII 14

Сумароковъ, Павелъ.

Путешествіе по всему Крыму и Бессарабіи
въ 1799 году, съ историческимъ и топогра-
фическимъ описаніемъ всѣхъ тѣхъ мѣстъ.
Москва 1800.

Указатель

къ картѣ Южнаго Крыма.

81 I кт. А.

Спб. 1836.

XIII 1 c



Фабрь, А.

9 VI

Достопамятнѣйшія древности Крыма.
Одесса 1859.



XII
16

Федоровъ, Ф.А.

12

VII

Крымъ съ его городами.
Спб. 1855.

Изд. 2.

XII



№ 171 / XII, 6
Филипповъ, Сергѣй.

136 IX

По Крыму.
Отраженія.

Москва 1889.

/1941.230/a

/4/469/2/стр. 8:0

Чеглогъ, А. [Крѣпость]

116 VI

Красавица Таврида. М. 1910.

XII 18

Шигаринъ, Н.Д. КРЫМ

40 X

Очерки юго-западнаго края. Житомиръ
1867.

XII
— 18

Ялта

Крымы

№ VI

и ближайшія окрестности.
Ялта 1911.

1911-1912.

XII 16

Ялта

116 II Ш.А.

клиническій курортъ на южномъ берегу Крыма.
Изд. 3. Ялта 1902.

XII 1 B



Яценко, Н.

13^a IX

Уголокъ Крыма. Очеркъ.
Дону 1883.

Ростовъ на

XIV
18



1 mid.

XII, ⁶Егоровъ, В. Т.

116 II кт. А

Краткая география Кубанской
области. Родниковъ дръвнне.

Съ рисунками и картой

Изд. Составителя

стр., 12 рис. 8:0



Екатериноградъ
1910.

Щербина, Ф.А.

Естественно-историческія условія и
смѣна народностей на Кубани.
Екатеринодаръ 1906.

Златоверсовников, Н. П.

Пашпортные сведения и
новое время и Дружеское
содружество с
Курганской губернии

М. 98.

Курск 1902.

Курляндская губернія.

(Матеріалы для географіи и статистики Россіи,
собранные офицерами Генеральнаго Штаба.)

Лит. XII, 6

12 XI

Курново и его окруж-
ности.

98 М.



Москва, 1850.

У XII, 6

171 V

Районъ Клятинской зрелая.
дороги въ ~~экономическом~~ от-
кошении.

М.Т.С. 3 карты.
Сост. подъ ред. Г.Т. Червонскаго
СПб. 1913г.

смер. XVI + 212 + 64.

Л

Лифляндская степь.

(Материалы для географии и статистики России,
собранные офицерами Генерального Штаба.)

XII, 6

Нвоборъ.

174 I g

Очерокъ Нвоба
Церковь усрени пресвѣтѣи
Богородицы
и Успеня

32 М.

15 Успеня



Нвоборъ 1915

M

Малороссія и малороссы. Сборник статей для самостоятельнаго чтенія учащихся на 3-мъ году обученія, съ рисунками и вопросами. Москва 1913. 79 с., илл. (Библиотека Новой школы.)

26.8(2) 4/22

Очерки Малороссіи.

См. : Русская Земля. 5.

XII 16



Шаликовъ, К.П.

12 XI

Путешествіе въ Малороссію. М.1803.

XII 18

1/ XII, d

1/6 VI

Домбровский А. и
Ворошилов В.

Манифесты

2^e изд. исправл. и дополн.

Спб. 1904

221. М. съ Картоной

XII, ^б
Свiягинъ, Н. С.

13 X

По русской и китайской Маньчжурiи отъ Хаба-
ровска до Нингуты.

Впечатлѣнiя и наблюденiя.

Спб. 1897. /2/+94 стр. 8:0

Sl. P. 1496

Минская губернія. 1-2. Спб. 1864.

(Материалы для географіи и статистики Россіи,
собранные офицерами Генеральнаго Штаба.)



XII, 6

XII, 1^{мв}

116 III

Адриановъ, А. В.

Очерки Кузусинскаго края
(Очерк. отнискъ изъ Сибирскаго
морско-промышленнаго
календаря на 1904 годъ.)

Сыр. 61С.

Полсв. 1904.

Ярмоловичъ, В.С.

16 VI

Алфавитный списокъ населенныхъ мѣстъ
Минской губерніи. Минскъ 1909.

XII, 6

Шаликовъ, К.П.

12 XI

Другое путешествіе въ Малороссію.
М. 1804.

XII 16

Зам
ис XII, 6

8 II
Демдобецкий А. П.

Отчет описания Мусоревской губернии

М. I (дефект) 1882
" II 1884
" III "

Q

XII.

115V

Обзор Новоуральской
уезды

за 1911 год

за 1912 год

1914
Новоуральск 1912

Рохлинъ, Л.Л.

109 I 56

Мѣстечко Краснополе Могилевской
губ. Спб. 1909.

(XII)



Беннигсень, А.П.

249 IV

Нѣсколько данныхъ о современной Монголіи.
Спб. 1912. 103 с.

1 / XII / 6 лет.

Монголия

Sl. 79-o-kot. 35I

Рожденные Октябрем : очерки / союз мон-
гольских писателей; [авт.] Д. Мягмар
[и др.]. Улан-Батор 1977. 63 с.

11/ XII, В Монголия

Sl. 79-о-853

Фетисов, С. Г.

Я живу в Мордовии / Сергей Григорьевич
Фетисов. Москва, 1978. 144 с. : илл.
(В семье российской, братской).

101 XII 71.

Sl. 69-0-107200

Вся Москва на ладонкѣ. (Карманная книжка).
Служащая путеводствомъ и справками для любо-
пытныхъ, особенно для прїѣзжихъ въ сто-
лицу. Москва 1857. 112 с.

10/17, 1 дека

1011
XII 3

Л. С. Т.

Москва.

Видъ съ храма Христа Спасителя въ 1867 г.

№ I-16.

С.

Москва 1886.

16 ЛИСТОВЪ

XII 3

Р.Р. III 4

Москва

Виды на старинные городские именные
дома, храмы, православные
зданий и другие сооружения

95 листов

М. 1884.

1 in XII 18

13a II

Александровъ, В. У.

Тюдорграфический очеркъ Ахкба-
Праки и ея примоктов.

98+6 маш. ©.



Ахкба 1879.

Москва

Sl. 81-o-kot. 430

Бахтиаровъ, А.

Москва - первопрестольная столица : историко-географическій очеркъ / А. Бахтиаровъ. [С.-Петербургъ], 1905. 48 с. (Школьная библиотека ; кн. 33).

Безплатное приложение къ журналу "Народное образование" за апрѣль, 1905.

V XII, 6

13⁶ IX

Тариевский, Т. Т.

Москва, на черном и на-
мраморку. (Узб. стамбу по
описанию Москвы с 20 рис.)
Узб 40^е

360 н.

Москва 1904.

1/2 in XII, 1^{le}

12 IV

Туринка, Сергий.

Туринка пришла в Москву со-
образно французскому подлиннику
П. Лекошена де Лаво и пер-
воначальными пересочиненными
и дополненными статьями. Изд.
второе, второе издание. С. грав.

402 н.

Москва 1829

Ум XII, 1

1167X

Добряковъ.

Москва. Древности и достопримѣчательности.

Краткій путеводитель. Адресный указатель
гор. Москвы. 1894 г.

Москва 1894.

II6-XI. M.

/1932 5907

1 инв. XII, 6

12 XI

Захаровъ, М.

Путешествие по Москве и ука-
зывает ее государственную
номери.

М. 145 + VIII

Мск. 1856.

(rub.) XII, 8

12 XI

Захаров, М. П.

Путевождение по Москве и
указание ее достопримечатель-
ностям.

Изг. 3^е, испр. и дополн.

М. 294 + 54 + XIV
С иллюстрациями. Москва.

Мск. 1868.

Лист.

XII, 6

12 IX

Захаров, М.

Указание Москов. Военач.
на поименование Московского
Общ. - музыкального общества.

Ч. I (1851), стр. VI + 203 + II

" II (1852), " XVI + 217 + V

М.



Москва

1 м XII, 1^{го}

128

Ушеровъ А.

Кануны 1844 года и м. н. о. з. о. к. а.
в. М. о. с. в. у.

270 м.

Суд. 1846.

~~1200~~
XII, 6

Pl. et. I

Кремль Московский, служеб-
ной електрической
(Телеграф).

В. Рязаньская улица.

15 фс.

М. 1863.

XII

146 VII

Курчатов, П.

Москва и ее окрестности.

С.-М. 1914.

ЗМ.

Литынский, С. и

Стердинеръ, Э.

116 IX

Иллюстрированный путеводитель на 1909 г. по
г. Москвѣ съ приложениями. 1-й годъ изданія. -
Guide illustré de Moscou pour l'année 1909. La
première édition.

11 XIX
3



У XII 1^б

13 IX

Любецкий, С. М.

Окрестности Москвы во всемирно-
государственном отношении и современ-
ные их виды.

Для всеобщего даря и удовольствия.

2-ое изд.
II + 322 л.



Москва 1880

У XII, в

147 кат А

Марковъ, Г. В.

Географія Москвы.

Чтенія для Московскихъ фабрично-заводскихъ
рабочихъ.

Вып. П. Москва 1911. 48. М. / 1935. 596 /

Изд. Комиссiи по устройству
общеобразов. чтеній для
фабрично-зав. рабочихъ.



Москва

Бюро казенная, в святыни и досто
примечательности

Со 50 рисунками

Студ. ред. кар. орудия "Мирной Ржевской"

1518
XII, 6

12. XI

Москва все

во карандаш.

Исторический, этнографический, статистический и топографический путеводитель по Москве и ее окрестностям.

Составл. по нот. нотоз. родит. русск. старини.

Изд. Д. И. Трещкова
546 + 87 л.

Москва, 1875.

Кремль,

Москва.

10 III

Московскій. Воспоминаніе о его прошломъ
къ корованію Ихъ Императорскихъ Величествъ.
Съ 4:мя рисунками. Спб. 1896. 85 с.

XII, 6

Tom XII, b

72 IV

Москва

Москва, ее святыни и древности

Уч. "Дружескии Друзя"

VIII + 174 + II. М

СПб, 1871.

XII

171 VIII

Москва

Пятнебогунес

Изг. м. ба У. Н. Куменевелу и Ко

Стр. 702 + планк Москва 1915

Sl. mk 4030

13 в IX

Путеводитель къ святынь и священнымъ досто-
памятностямъ Гор. Москвы и ея окрестностей /
составилъ Архимандритъ Іосифъ (Левицкій).
Изд. 6-е, доп. Москва 1896. 288 с.

26.8(2)

Путеводитель къ Московской Святынь.
[Б. м. и г.]. VIII, 226 с. : илл.

XII, 6

Москва

с топографическими указаниями всей
ее местности и окрестностей (Путевая
справочная книжка)

См: Гудальеръ М.; Москва

XII, 6

Москва

Указатель Москва

См. Захаровъ, М.; Указатель...

[Москва]

250 VI

Москвичъ, Григорій; Иллюстрированный путе-
водитель по Москвѣ и окрестностямъ. Изд. 3-е.
Одесса 1909. 24,381 с. 29 вкл.

XII₁₆ XII₃

XIII, b

12 X

Описание,

Историческое, Москвы.

Путеводитель по Москвѣ и ея окрестностямъ.
Составленъ Обществомъ любителей русской
старины.

Изд. книгопр. Д. И.
— Прѣснова.

/8/ 576. М.



Москва 1882.

Путеводитель

77-X, 20

къ древностямъ Московскимъ.
1-2. М. 1792.

XII, 6

Пыляевъ, М.И.

18 VI

Старая Москва. Спб. 1891.

XIII



[Москва]

13a IV Кат. А

Путеводитель по Москвѣ. Съ ея древними и современными достопримѣчательностями и окрестностями. Москва 1905. 132 с.

XII, 6 Москва

Москва

Путеводитель

13а IV кат. А

по Москвѣ. Съ ея древними и современными достопримѣчательностями и окрестностями. Москва [1903]. 96 с.

XII 6

Путеводитель

13а IV к. Д. А

по Москвѣ. Съ ея древними и современными достопримѣчательностями и окрестностями. Москва 1905. 132 с.

XII 12 листов

Тружеников по Кочевье и
 ее окрестностям.

Общая часть подготовлена
 историком А. В. Сивкова.

С иллюстрациями и общими
 планами города и гор. жел. ст. д. в.

Изд. Аку. о-во изданий и печати
 Дома "Кочевское" издательство.
 Кочевье 1913.

Тынебогумеръ по Москве, изд.
московскимъ Архивариусомъ Общественнаго
дѣла менова. Я. Козьга зодчимъ въ Москве.
Письмо ред. И. И. Мавикова.

Москва. 1913.

очерковъ по городу Москвѣ.

Общія свѣдѣнія по городу и обзоръ дѣятельности Московскаго Городскаго Общественнаго Управленія.

Изданіе Московскаго Городскаго Общественнаго Управленія.

Р.п. 8:0

Москва 1897.

~~МОСКВА~~

Сѣдельниковъ, П.

12 X

Москва и ея окрестности.

М. 1881.

XII 16



Москва

Снегиревъ, Иванъ

Ба II - К

Памятники Московской древности, съ приво-
сокупленіемъ очерка монументальной истории
Москвы и древнихъ видовъ и плановъ древней
столицы. Москва 1841.]2], IV, II, [2], CXII,
]2], 28, 358 с.

sid: XII, 6



Траутшольдь, Г.

24 а VII

Сѣверная часть Московской губерніи.
Спб. 1872.

XII, e

Фабриціусъ, М.П.

12 IV

Кремль въ Москвѣ.

М. 1883.

XII '8



Швейцеръ, Б.

37 III

Исслѣдованіе мѣстной аттракціи около
Москвы. М. 1862.

XIII 16

Як()въ, С.

21 в IX

Подмосковскія дорожныя замѣтки.
М. 1862.

(XII)



Брейтфусъ, Л. Л.

Экспедиція для научно-промысловыхъ изслѣдо-
ваній у береговъ Мурмана : краткій очеркъ
ея дѣятельности въ теченіе 1898-1904 гг. /
сост. Л. Л. Брейтфусъ. Спб., 1905. 25 с.

26.8(2) А/Я Мурманск

1 in XII, 6

13^a IX

Гусевский, Вет.

Мурманский берег в промыс-
ловом и санитарном отноше-
нии.

133 ал.

Врангельск
1883

Краткій очеркъ о ходѣ работъ Мурманской
научно-промысловой экспедици въ 1905 году /
Комитетъ для помощи поморамъ Русскаго Сѣ-
вера. С.-Петербургъ, 1905. 8 с.

26.8(2) 8/22

100 XII, 6

141 IX

Кумачев, В. А.

Мурман и его промысла.

IV + 255 М.

Сно. 1885

1 in) XII, 6

14 VII

Масоуковъ В. И.

Очерки жизни на крайнем
севере

Мурманскъ.

Съ приложениемъ карты и таблицъ
изд. книжн. маг. Шапковой.

191 М.

Архангельскъ 1897

Мурманъ

250 Д

Спб. 1897. 219 с.

1 / XII / 16



Мурманск
Полѣновъ, А.Д.

10 I 25.

Отчетъ по командировкѣ на Мурманскій
берегъ. Спб. 1876.

XII, 6.

Романовъ, Н.В.

Тен. Balt. 1.

О мѣрахъ развитія промысловъ и
колонизації Мурмана. Спб. 1901.

XII 1 в



Сиденснеръ, А.

22^a VIII

Описание Мурманскаго побережья.
Спб. 1909.



XII 12

Слезскинскій, А.Г.

14 V

Поѣздка на Мурманъ.

Спб. 1898.

XII, B



Тихомировъ, В.

Тен. Балт. 1.

Заботы о заселеніи Мурманна .
Спб. 1899.

XIII / c

Труды мурманской научно-промысловой экспедиции : отчетъ начальника экспедици Л. Л. Брейтфуса. С-Петербургъ : Г.У.З. и З. Департаментъ земледѣлія, 1912-1915.

1905, 1906.

Годы 1902, 1903, 1904 Экспедиція для научно-промысловой изслѣдованій у береговъ Мурмана.

Экспедиція для научно-промисловыхъ изслѣ-
дованій у береговъ Мурмана : краткий от-
четъ о ея работахъ въ 1906 году начальника
экспедиціи Л. Л. Брейтфуса. С.-Петербургъ
: Комитетъ для помощи поморам русскаго
сѣвера, 1907. 65 с. : ил.

Экспедиція для научно-промысловыхъ изслѣ-
дованій у береговъ Мурмана. : отчетъ по
ея дѣятельности за 1902 годъ начальника
экспедиціи Л. Л. Брейтфуса. С.-Петербургъ.
? Комитетъ для помощи поморамъ русскаго
сѣвера, 1903. 327, 218 с. : илл., табл.,
карт.

Експедиція для научно-промисловыхъ изслѣ-
дованій у береговъ Мурмана : отчетъ по
ея работахъ въ 1903 г. начальника экспе-
диціи Л. Л. Брейтфуса. С.-Петербургъ :
Комитетъ для помощи поморамъ русскаго
сѣвера, 1906. 164, 257 с. : ил., карт.

Экспедиція для научно-промысловыхъ изслѣ-
дованій у береговъ Мурмана : отчетъ о
работахъ въ 1904 г. / сост. Л. Л. Брейт-
фусъ. С.-Петербургъ : Комитетъ для помощи
поморамъ русскаго сѣвера, 1908. 316,
231 с. : ил. карт., табл.

Годы 1905, 1906 Труды мурманской научно-
промысловой экспедиціи.

Экспедиція для научнопромысловыхъ изслѣ-
дованій у береговъ Мурмана. С-Петербургъ
: Комитетъ для помощи поморам русскаго
сѣвера, 1902-1904.

1. / сост. Н. М. Книповичемъ при содѣй-
ствіи К. П. Ягодовскаго и Н. С. Жихарева.
1902.. 605 с. : ил.

Экспедиція для научнопромысловыхъ изслѣ-
дованій у береговъ Мурмана. С.-Петербургъ
: Комитетъ для помощи поморамъ русскаго
сѣвера, 1902-1904.

2. часть 1:/сост. Н. М. Книповичемъ при
содѣйствіи К. П. Ягодовскаго. 1904.
111 с. : ил., карт.

XIII

165-III.

Игодовский, К. П.

Во вступлении упомянуто
Соединя. - Воспоминания о
мурманской экспедиции.

С. М. 1914.

XII + 212.

1. XIII 6

13. I Кат 28

Добрынькинъ В.

Муромъ прежде и теперь.

86 с. портретъ В. В. До:
Добрынькинъ М.

Москва 1903.

[Мурмань]

250 V

Статистическое изслѣдованіе Мурманна. 1:1

Спб. 1902

13. / XII, 16

H



⁷
XII в Нарнии
Отрыганьевъ, А. В.

14 I

Краткое описание западной части Нарым-
скаго края.

Материалы къ изученію колонизационныхъ
районовъ азіатской Россіи. Подъ ред. проф.
К. Д. Глинки.

Изд. Переселенческое Управление Главн.
Управленія Землеустройства и Земледѣлія.

/4/+40 стр. 4:0

Спб. 1910.

Край, Нарымскій.

Сводка отчетныхъ данныхъ по обследованію въ 1908-1909 г.г. чинами Томской переселенческой организациі лѣвобережной - по Оби - части Нарымскаго края.

Сост. А.Л.Праздниковъ и Н.А.Сборовскій,
подъ ред. Н.К.Шуманъ.

Нарымскій Край

255 III

Сводка отчетныхъ данныхъ по обследованію въ 1908-1909 гг. чинами Томской Переселенческой организациі лѣвобережной - по Оби части Нарымскаго края. Составили А.А.Праздниковъ и Н.А.Сборовскій подъ общей ред. Н.К.Шуманъ. Томскъ 1910. 4,76,14 с., 12 вкл.

XII 16
XIII 16



Русовъ, А.

39

III

Нѣжинскій уѣздъ.

Кіевъ 1880.

XII '6

Всероссийская

Л. F-36

художественно-промышленная Выставка
1896 года въ Нижнемъ-Новгородѣ.
С.-Петербургъ 1896. 202, [2] с., 2 вкл.
4:0

XII, 6

12 I

Гаусский, А. С.

Нумергородка.

Путьважители и указатели по
Нумерному Новгороду и по нумер-
городской ярмарке.

Ул. Дорожн. и исправл.

VIII + 344 н.

Нумерный-Ново-
город 1877.

1. XII, 10

13 I

Урманова, Г. П.

Вр. Лусернио на вестабку!

II + III + 288 М.

Сно. 1896

Холшевниковъ, В. Н.

42 а I

Нѣмань. Описание гидрографическое и
навигационно-статистическое. Кострома 1902

XII 1B

Свенске, К.

Шк. № 533

Новая Земля въ географическомъ, естествен-
но-историческомъ и промышленномъ отношеніяхъ
XIII в. Спб. 1866.

XIII, в

Ухтомскій, Л.

12

VII

Новая земля. Спб. 1883.

XII / 6



Господинъ Великій Новгородъ : книжка для
туристовъ / (авт.) Н. Г. Богословскій ;
изд. Н. И. Богдановскаго. Новгородъ,
1878. 119 с.

26.8(2) А/Я Новгород
99 Новгород(2)

~~XII~~¹¹⁶

Ласковскій, В. П.

Новгород

116 IX

Путеводитель по Новгороду.

Пособіе при обозрѣніи города и его ближайшихъ окрестностей, его святынь и древностей.

Съ прилож. плана города, 15 рис. и 4-хъ указателей.

Изд. Новгородскаго о-ва любителей древности.

Новгородъ 1910.

У VII, 6
Можайскій, И.

14 Т. А

Учебный курсъ географіи Новгородской губ.

/Родиновѣдѣніе/

Изд. 2-е, испр. и доп.

/2/ + 80 + карта. М.

Новгородъ 1890.

/1936.200/

1) XII, h

12 IX

Л. б. Л

Трое сыновей б. Лобуродт.

88 М.



Суд. 1849.

Нелидова, Е.

Русь въ ея столицахъ / Е. Нелидова.

1 : Старая Ладога. С.-Петербургъ,
1912. 118 с. : илл.

2 : Новгородъ. С.-Петербургъ,
1913. 148 с. : илл.

ХІІ / Вѣм Ладога

... / Новгородъ



У XII, 6

13 67 кб. №1

Нордманъ, Н. Н.

Географическое положеніе погостовъ-округовъ
Шелонской пятины по Писцовымъ оброчнымъ Нов-
городскимъ книгамъ 1498 г.

64:2 карты. М.

Спб., 1908.

7) XII, b

16-IX

Обзор

Новгородский уезд. (Примечание к всеобщему описанию)

за 1906	2
" 1907	"
" 1908	"
" 1909	"
" 1910	"
" 1911	"
" 1915	"

Новгород 1907-16.

Романовичъ, П.П.

16 IV

Справочныя свѣдѣнія и матеріалы о
Новгородской губ. за 1889 г.
Новгородъ 1891.

XII 16

XII 16

С-инъ. А. П.

29 IX

-/Авторъ книги: "Помилуй мя, Боже, помилуй мя"/

Путешествіе русскаго челоуѣка на поклоненіе
"Восподину-Государю" Великому Новгороду, Святой
Софіѣ золотоглавой и ея заповѣдной святынь.

Спб., 1858.

X: (11-120): IV. М.

¹⁴⁴
Новгородъ

Соболевъ, П. Г.

116 IX

Спутникъ по Новгороду и Старой Руссѣ,
съ рис. и планами.

Библиотека "Вечерняго времени".

Спб. 1914.

Строков, А.

Новгород Великий : пособие для
экскурсантов и туристов / А. Стро-
ков, В. Богусевич ; под ред. Б. Д.
Грекова. Ленинград, 1939. 253 с.
: илл.

Якушкинъ, П.

22 V

Путевыя письма изъ новгородской и
псковской губерній. Спб. 1860.

XII, в

Новороссийск

Sl. 79-0-669

Михайлов, К. М.

Город-герой Новороссийск. Москва
1978. 173 с., илл.

1s/ XII 16



15 VIII

Скальковскій, А.

Опытъ статистическаго описанія Ново-
россійскаго края. 1-2. Одесса 1850, 1753.

(XII)



0



Скальковскій, А.

12 X

Цространство и народонаселеніе
Новороссійскаго края. Одесса 1848.

XII, 8



Цыбульскій, Л. О.

40 VI

Опытъ изслѣдованія Обной волости изъ
образцу котораго предполагается описать
Вишенскую губернію. Вильна 1902.

XII 16

Поляковъ, И.С.

12 VIII

Письма и отчеты о путешествіи въ
долину р. Оби. Спб. 1877.

XIII 1/2 Сибирь

Поляковъ, И. С.

Улв. о. N. 22

Письма и отчеты о путешествии въ долину р.
Оби. Спб. 1877.

XII, 18

Поляковъ, И.С.

175 VII

Письма и отчеты о путешествіи въ
долину р. Оби, исполненномъ по порученію
Имп. Академіи Наукъ. Спб. 1877.

XII 16



Одесса

Л.К-251.

[Альбомъ фотографій]. Б.м. и г. 32 фотографій.

Л.К-251

XII, 6



Одесса
Владиміровъ, Е

116 IX

Путеводитель по Одессѣ и ея окрестностямъ
Съ приложеніемъ плановъ города, окрестностей
порта, театровъ и др. и 70 рисунковъ.
Одесса 1910. ~~304~~ с.

288

XII, 6

Одесса

Москвичъ, Григорій

116 IX

Иллюстрированный практический путеводитель по Одессѣ. Съ приложеніемъ большого плана Одессы, исполненнаго въ 7 краскахъ, карты окрестностей, плановъ: порта Куяльницкаго лимана, трехъ театровъ, росписанія рейсовъ пароходовъ Р. о. п. и т пр.
Одесса 1904. XX, 333, XXXIII с.

XII, 6

in XII, 6

116 IX

Москвичъ, Г.

Иллюстрированный практический путеводитель
по Одессѣ. /Съ приложеніемъ большого плана
Одессы и т.д./

Изд. 4-е.

Изд-во путев. "Русскій Бедкеръ"

Изд. М. А. Москвичъ.

XVI+288+I карта

М.

Одесса 1908.

1510 XII 16

12 VIII

Гадлер, Р. К.

Одесса в первом издании,
существовавшей.

100 М.



Одесса 1893.

ОДЕССА

Скальковскій, А.

9 V

Первое тридцатилѣтіе истории города Одессы.
1793-1823.

Одесса 1837. 1 порт.+ / 6 / + IV + / 3 / + 296, 2 вкл.

XII, 6

13 лт. кат. № 1.

Краснопѣвцевъ, И.

Очерки города Одоева.

101. М.

Тула 1896.

Уставъ

248 I Коф.

Одесскаго Общества Квартировладельцевъ. Одесса
1911.15 с.

|| XII, 6 Одесса

Филиповичъ, В. Козловскій, В.

34 V

Одесса, какъ лѣчебный центръ. Одесса
1896.

XII
16

Турскій, М.К.

22 а II

Бассейнъ Оки.

М. 1895.

XIII 12



[ОМСКЪ]

Виды

Л. К-324.

Омска. Б.м. и г. [12]л.

XII, 6 Омск

Пясецкій, І.

ОРЕЛЬ

9²¹ III

Историч. очерки г. Орла. Орель 1874.

XII, 6 орел



$\frac{1}{2}$ XII 16

12 V

Деду Я.

Потографическое и ста-
тистическое описание Оренбург-
ской губернии во время путеше-
ств в состоянии

IV + 224 + VI М

А-ва 1837

1 in
XIII, b

12. XI.

Мухайловъ, М.

Оренбургскія письма
для желающих ознакомиться съ Орен-
бургскимъ, Оренскимъ, Троицкимъ, Боткин-
скимъ Александровскимъ и дорогомъ черезъ
Киргизскую степь до форта № 1

110. М.

СПб. 1866.

Рычковъ, П. И.

Топографія Оренбургской губерній.
Оренбургъ 1887.

XII

137 I кат. е.

Рокословъ Д. А.
Оренбургская губерния.
Почтовый отчет.

Вид. Народного образования Оренб. губ. З. Урала

100 + карта

М. ба 1916

Оренбургскій край

37 II

Тилло, А.: Земной магнетизмъ Орен-
бургскаго края. Спб. 1872.

XII 16

Хохловъ, И. С.

116 IV

Географія Оренбургской губерніи.
Изд. 2. Оренбургъ 1908.

XII, 2

Черемшанскій, В. М.

14 V

Описание Оренбургской губернии въ хозяйст-
венно-статистическомъ, этнографическомъ и
промышленномъ отношеніяхъ. Уфа. 1859.

XII 16.

Прозоровъ, А.А.

13 В IV

Экономич. обзоръ Охотско-Камчатскаго
края. Спб. 1902.

XII, 6

Π

Павловскъ.

116 X 4

Гравюры Сѣрякова.

Съ портретами Императрицы Маріи Феодоровны, Императора Павла Петровича и ИХЪ Августѣйшихъ Дѣтей.

С.-Петербургъ 1895.

1/5 XII, 6

Kypcamobz

Итаб. роб. мз

Сн. XVII
—

Sl. B. 1496

Пензенская губернія. 1-2. Спб. 1867.

(Матеріалы для географіи и статистики Россіи,
собранные офицерами Генеральнаго Штаба.)

xTIIe

1/ XII, 6

116 IV

Кузьмин, П. В.

Тензенская губерния.

93 + II + карта
М.

Тенза, 1896

Справочная книга по Пензенской губернии
на 1894 годъ / подъ ред. В. П. Попова.
Пенза, 1894. 86, 29 с. : карта.

XII 76 XIV 30

Переславль-Залѣскій

10

VIII

Смирновъ, М.М. : Переславль-Залѣскій.
М. 1911.

XIII / 8

Sl. B-1496

Пермская губернія. 1-2. Спб. 1864.
(Материалы для географіи и статистики Россіи,
собранные офицерами Генеральнаго Штаба.)

XII, e

XII.

149-IV-6.

Бояриновъ. Н. А.

Пермский губерния. Уредникъ со-
градни съ прил. крестомъ-капитан и 2 карты
муд. 2-ое, дополненное.

Стр. 133.

Пермь. 1913.

1. XII, 6

116 II к. А.

Крушовые, Ш. К.

Температурный режим Тару-
ской дубровки.

38 С.

Тарус 1904.

4, XII, 6

15^a VI.

Материалы по изучению
Пермского края.

Вып. I. Пермь 1904 М

" II. " 1905 С

" III. " 1906 М.

" IV. " 1911. 8:0 (1941.650)

(Пермский Научно - Промышл. Музей.)

3 / XII, в
Обзоръ

15 V

Пермской губерніи

за 1912 г. Пермь 1913./2/ : 145 : 56 стр.
за 1913 г. Пермь 1914./2/ : 141 : 54 стр./1940.49/
за 1914 г. Пермь 1915./2/ : 136 : 54 стр.

Sl. 79-0-245

Пермская область в цифрах : статисти-
ческий сборник / Статистическое управ-
ление Пермской области. Пермь 1970.
246 с.

15 / XII 16

Пермская губ.
Смышляевъ, Д.

12 VI

Сборникъ статей о Пермской губ.
Пермь 1891.

XIII
— 18

Чупинъ, . Н.

Географическій и статистическій словарь
Пермской губерніи / сост. Н. Чупинымъ.
Пермь, 1873. 577 с.

26.8(2) А/Я Пермская губ.

60.6

99 Пермь(2)

XII, 1^b

U. M.

116 VI

Туневодимель по Темержошу
к 200-летнему Темержошу.

На русск. и франц. яз. с рисунк.

245 M.



Томск и Вильборг
Сиб. 1909.

1/1 XVII 3

Петербургъ

100 1

Винниковъ, В. П.

Петербургъ 1894 (фотографія)

XLI фот. - см.

С. н. 1894

Алфавитный

16 X

списокъ селеній по уѣздамъ и станамъ С.
Петерб. губ. Спб. 1856.

(Сверян)

XIII
16

1 mi /
rub. XII 1^{to} Богданово. 1779 1.
32. RAR. 86

Историч. географич. и топограф. описа-
ние С-бурса отъ начала заведенія его, съ 1703 по
1751 годъ сочиненное Богдановымъ, со многими
изображеніями перьвыхъ зданій, а нынѣ допол-
ненное Васильемъ Рубаномъ. Изданіе первое.
Въ Санктпетербургѣ

1779 года.

528. М. съ 112 сраб.
рисунами

Георги, Г[еогагннь] Г[отлибъ]

Монгера 4158

Описание Россійско-Императорскаго Столичнаго Города Санктъ-Петербурга и достопамятностей въ окрестностяхъ онаго. Съ планомъ.
1-3. Спб. 1794.

XII, 2

161 d. / XVII, 6
Гречъ, Алексѣй / Сост. /

12 XI

Весь Петербургъ въ карманѣ.

Справочная книга для столичныхъ жителей и
пріѣзжихъ, съ планами Санктпетербурга и
четырёхъ театровъ.

Изданіе второе, исправленное и дополненное.

Въ Типографіи Н. Греча.

УД: 630: 7.2 / +22. стр. +

4 вкл. 8:0

СПБ. 1851.

V / XII, 6
Годко, О. С.

116 IX

Иллюстрированный путе водитель.

Справочная и адресная книжка Петрограда
и его окрестностей съ приложеніемъ плана
Петрограда, и путеводителя по Финляндіи.

Изд. ХУШ.

Кн-во "Поученіе".

ХУІ:228 стр., I планъ
8:0

Петроградъ 1916.

/1942.33/

Курбаноу

Темпын

С. 11. XV 11

Москвичъ, Г.

Петроградъ и его окрестности : иллюстри-
рованный практическій путеводитель съ
приложеніемъ / Григорій Москвичъ. 12-е
изд. Петроградъ, 1916. 224, XLVIII
с. : илл.



1714
XII 6
1848

Петербургъ,

12 XI

Весь, въ карманѣ.

Справочная книга для столичныхъ жителей и
пріѣзжихъ, съ планами Санктпетербурга и че-
тырехъ театровъ.

Издание второе, исправленное и дополненное.

См. Гречъ, Алексѣй. /Сост./ .Весь Петербургъ
въ карманѣ.

Пушкарёвъ, Ив.

12 к

Описание С. Петербурга.
Спб. 1839- 1841- 42.

1-4.

XII, 6

Пыляевъ, М.И.

12 У

Забывтое прошлое окрестностей
Петербурга. Спб. 1889.

XII, 6

Пыляевъ, М.И.

12 IV

Старый Петербургъ. Изд. 2.
Спб. 1889.

XIV, 6

Пыляевъ, М.И.

Петербург

12 IV

Старый Петербургъ.
Изд.3. Спб. 1903.

Изд.2. Спб. 1889.

XII, 6



XII

116 IX

Петербург и его Окрестности
ности. Условно-пробный
практич. Путеводитель.
Г. Москва.

Изг XI
224.

Сеп 1915.

1nd / XII, 6
Расторгуевъ, Егоръ.

21⁶ VIII

Прогулки по Невскому проспекту.

Изд. Е. Расторгуева.

Спб., 1846.

/8/ : 131 стр. 8:0

Ibid. XIII, b

15 III

Озерецковскій, Н.

Обозрѣніе мѣстъ отъ Санктпетербурга до
Старой Русы и на обратномъ пути.

/6/ ♦ ИЗД. М.

Спб., 1908.

XIII в. С.-Петербургъ.

13⁶ IX

Историко-статистическій очеркъ съ планомъ и
указателемъ.

Изд. СПб. Городского Общественна-
го Управленія.

92 стр. + 2 вкл. жарты

8:0

СПБ. 1888

259A

XII, 6
СВИНЬИНЪ, ПАВЕЛЬ

198 II

Достопамятности Санктпетербурга и его окрестностей.

Кн.	1.	СПб.	1816.	113+ / 2 / ,	7	вкл.	8:0
Кн.	2.	СПб.	1817.	/ 2 / + 205,	6	вкл.	"
Кн.	3.	СПб.	1818.	/ 2 / + 184,	6	вкл.	"
Кн.	4.	СПб.	1821.	/ 2 / + 196,	4	вкл.	"
Кн.	5.	СПб.	1828.	/ 2 / + 152,	5	вкл.	"



1m
XII, 6

116 IX

Москвичъ, Г.

Иллюстрированный практическій путеводитель по С.-Петербургу и его окрестностямъ съ приложеніемъ плана Спб. и т.д.

Изд. 8-е.

Изд. Путеводителей
Гр. Москвича.

Спб. 1912.

XU+250+XIVIII. M.

КОММИССІИ ПО ИЗСЛѢДОВАНІЮ С.-ПЕТЕРБУРГА И
ЕГО ОКРЕСТНОСТЕЙ, ВЪ ФИЗИКО-ГЕОГРАФИЧЕСКОМЪ,
ЕСТЕСТВЕННО-ИСТОРИЧЕСКОМЪ, СЕЛЬСКО-ХОЗЯЙСТ-
ВЕННОМЪ, ГИГИЕНИЧЕСКОМЪ И ВЕТЕРИНАРНОМЪ ОТ-
НОШЕНІЯХЪ.

Подъ общей ред. проф. В.В.Докучаева.

Часть I. Спб. 1894.

XII, 6
ПетерФарусь-планъ

116 IX

С.-Петербургъ.

Масштабъ 1:15 500

Издание Тэва М.О.Вольфъ.
/2/ : 29 стр. : 1 вкл.
карта. 8:0

СПБ. - Москва
1912.

С.-Петербургъ

См. также Петербургъ

Петроградъ

Ленинград

Арабский список населен-
ных мест в Петербургской губернии.

С. М. 1913.

Sl 69-0-not.200

Ермиловъ, Н. Е.

Поѣздка на Печору. Путевыя замѣтки.
Архангельскъ 1888. 95 с.

1/XTIII.8

Том XII, 16

14 VII

Ланкинъ, Василий Николаевичъ

Дневникъ во время путешествия
своего на Тетерю, въ 1840 и 1843 годахъ

2. I - II

154, 143 л.

Сев. 1853.

2 in / XII, 6

Fennica VI.

Магнусовъ, С. В.

Перекрестный край

Ч. I. VIII + 276. Суд 1905 М. С. р. м. в. м.
" II 219. " " М.

Sl. 79-0-930

Пыстин, М. С.

Печора / Михаил Степанович Пыстин.

2 изд. Сыктывкар, 1979. 143 с. : илл.

1/2) XII, 16

XII
Край, Печорскій.

136 IV

Подворно-экономическое изслѣдованіе селеній
печорскаго уѣзда.

Часть I. Спб I904. УІ÷/2/÷275стр.4т/I953. В44,
Комитетъ для помощи поморамъ Русскаго Сѣвера.

1 м

XII, 16

12 - VII

Тундман, В. К.

Погольская губерния

Альбом географическо-статистическо-
каго описания.

р. н. м.



Ламмерс - Погольский / 87

Подолія

12 VIII

Историч. описаніе. Спб. 1891.

XII 6

свѣдѣній о Подольской губ. 1, 3.
Каменецъ-Подольскъ 1880. 1884.

ПОДОЛЬСКЪ

Труды

16 VI

Подольскаго уѣзднаго комитета .
М. 1903.

XII, 6

Щвенцонъ, А.

15 V

Описание Литинскаго уѣзда Подольской
губ. Спб. 1901.

XIII 14

2 инд.

XII, 1⁶⁷

39 V

Грандаренко, Николай.

Записки о Толмачевской губер-
ний, составленные в 1846 году.

Часть I - II, III.

II + 191, 384 + IV, 434 + 48 л.

Толмача 1848

Пирятинъ,

Полтава

16 II кт. А.

Города Полтавской губ.

Полтава 1908.

XII, 6



Города

16 X

Полтавской губ. Полтава 1908, 1909.

XII 1 б

Описокъ населенныхъ местъ

Почтавской губернии, съ краткими
географическими очерками губернии.

См. XXIX + 517.

Почтава 1912.

Преображенское

10^a II

и окружающія его мѣста. М. 1895.

XII, 6

Обзоръ Приморской области.

1898.

1900.

1912.

Владивостокъ, 1900-1914.

37/ ХИ 119

Материалы

Sl. P-1659

по изучению Приамурскаго края.
8 10-11 15 20-21 26

Хабаровскъ 1912-16

1. XIX 4 63

ПСКОВ

Библ. А. VI

Васильев, П. П.

Библиографический указатель
статей, относящихся к Псков-
ской губернии 1817 - 1887

IV + 120 + 35 л.

Псков 1891.

1. XII, 6

188 III

Киевковъ, Н. М.

Восточной Бологской гавани
Теконской губернии. (Гуляно-асф.
и станищен. очерк).

(Р. н.) С.

Теконъ 1905.

5) XII, 6

16 - IV

Обзор

Псковский уезд.

за 1885 г. Приложение к вестн. мѣстн.)

" 1887 "

" 1888 "

" 1889 .

1900. Вып. I. Числен. и произв. сел. уезд.
жон. гн. м. ея насел.

Псковъ

XII, 10
17² / 18

Окулицъ-Казаринъ, Н. В.

Спутникъ по древнему Пскову.

/Любителямъ родной старины/.

Изд. 2-е, испр. и доп.

Изд. Псковскаго Археологич.
Общества.

Псковъ 1913.

/4/ Ш У П 331 61 рис. 4
4 плана. М.

1516
~~XII~~ 6

МСКОВЪ

Соболевъ, П. Г.

116

IX

Спутникъ по Нскову и окрестностямъ, съ
фотогр. снимками О.И. Парли и планомъ.
Библиотека "Вечерняго времени".

Спб. 1914.

Статистическія

16 VI

очерки (Населеніе Псковской губ.)

I-3. Псковъ 1882.

XII 16

Третья экспедиция по изучению
 северных берегов (Бассейн
 Северный, Манна и Туг-
 сканская река) - Отряды I, бун. 1, 2, 3, 4
 Ноябрь 1912, 1913. Отряды II бун. 2. часть 1^я (Н. 1913)
 (Т. У. З. и З.) " верте"

XII

Тренировка

150 III d

Курсы - Нормировка
(в 23-м фомониде).

Узг. Русси. Барт. О-ва в Норм
року.

Вуз. 141.

Нормировка 1912.

Поповъ, М.

13 X

Пятигорскъ и его цѣлебные источники.
Харьковъ 1893.

XII 1 B




P



Путеводитель по Ревелю и его окрестностямъ. Ревель : Типографія Цвѣтков и Китцель, 1915. 180 с. : ил.

26.8(2) Ревель



Рига

~~XIII~~
Планъ

116 ~~X~~

г. Риги съ подробнымъ планомъ Старого
города.

Масшт. 1:25 200.

Рига 1916.

116 IX

XII, 6
Путеводитель,

/иллюстрированный/, по Ригѣ и ея окрестностямъ.

Составленъ по нѣм. изданію К. Меттига.

5-е испр. изд.

Съ 2 планами города и театровъ.

Изд. кн. маг. Іонкѣ и По-
левскій.

Рига 1912.

1 л. ил., /4/ : III : /4/ с.

2 плана. - 8:0. -

/1942.34/

Високоса серия Тослав-
скаго уезда (по данным ста-
тистического издательства 1909-
1910 г.г.).

(Дрославское губ. Земство. Вып. 106).

Приазовскій край

Jan 6 - IV

Ростовъ н.Д. 1891-95.

XII, 6 Ростов.

1612 XII, 6

12 V

Гомилевскій, Матеій, прот.

Описаніе города Рыбинска.

Сост. попеченіемъ Рыбинск. Градск. Главы Ѳ. Тюме-
нева.

Изд. Ѳ. Тюменевымъ при Статист.
Отдѣленіи Совѣта
Мин-ва Внутр. Дѣлъ.

Спб., 1837.

/4/ ♦ 112 ♦ I планъ. М.

Рязанская губернія.
(Материалы для географіи и статистики Россіи,
собранные офицерами Генеральнаго Штаба.)

Т. XII,

15 V

Обзор Рязанской губер-
нии
за 1912 год



Рязань 1914

C

Императорской Высочайше-
указом Самаро-Главоушевской
Железной дороге.

Изд. Общества венопоуе ент. угауиже
оттати елужау на Самаро-Гла-
воуеи. № 8.

XII, в Самара СЛУТНИКЪ

13^a IX

Самарскій, на 1890 годъ.

Издание И.П.Новикова.
/4/+УІІІ+376+272, 3 вкл.
8:0

Самара, 1890.

7) XII, 6

16 - IX

Одзори

Самаркандской области.

- за 1894 г. (Примокъ к всеобщ. инвентарю Волж. губернии)
" 1902 " (Изв. Самарск. области. статист. ком.)
" 1903 "
" 1905 "
" 1906 "
" 1907 "
" 1910 "

Пашковск. - Самарканд.

ibid. XVII, 6.
Край, Саратовскій.

II III

Историческіе очерки, воспоминанія, матеріалы.

Вып. I. Саратовъ, 1893. /2/+372+V. 8:0.

Изданіе саратовскаго Общества вспомошествованія
нѣя нуждающимся литераторамъ.

XIII, 1

Сборникъ,

5a II

Саратовскій.

Матеріалы для изученія Саратовской губерніи.

Т. I. Саратовъ, 1881. Отд. I, II. /8/+344+
/2/+207+/2/, 3 вкл.

Издание Саратовскаго Статистическаго Комитета.

8:0.

Вписки напечатаны по списку
Варшавской губернии.

- 1) Барановский уезд.
- 2) Анкарский уезд.

1 sid.
XII, 6 стр.

Хованскій, Н.Ф. /сост./

16 II

Альбомъ видовъ г. Саратова съ историческимъ
описаніемъ.

Издание М.Н.Малкина.

/32/ стр. 4:0.

Саратовъ 1893.

Хованскій, Н.Ф.

50 II

Помѣщики и крестьяне Саратовской губ.
б.м. 1911.

XII 14



$\frac{1}{in}$ XII, b

116 VI

Руссе Н. В.

Открытие Сахарина и Иностранцев
1853-1854 г.г. Дублирует 25 апр. 1853-19 мар 1854

(Открытие О Руссе П. П. Хлебникову и Пуг-
новскому)

164 М.

Орд. 1872.

Ibid. XII, 6
Дорошевичъ. В. М.

13 6 II

Сахалинъ.

/Каторга/

Ч. I. Москва 1903. 438 стр.
" П. " " 199+П стр. 4:0

$\frac{1}{m^2}$ · XII 6

13^h II

Дорошевич В. М.

- Ч. I Сахаров (Каторга)
Ч. II - " - (Преступники)

Съ империализмом

Изг. 3^e

432-197 P.

Москва 1905

У XII, 1 к

Лавров, П.

136 IX

Остров Сахалин
Пучковъ Верамнтій
Перев. с франц. с дополн. изъясненій
русскими исследователями: А. А. Зюкова,
В. М. Дорошова, И. П. Мирятова и др.
Перев. Н. Василья
с 49 рисунками
328 н.

Москва 1903.

1m) XII, 6

14. VII

Муромцовъ, И. П.

Василь притч на Сахаринъ
(св. Юлианостранцини)

XV + 287. М.

СТБ. 1901.

~~1 in~~ XII, 6

14 III

Новомбергскій, Н.

Островъ Сахалинъ.

25I+3. М.



Спб., 1903.

XII

149 VI D.

Соколовъ. Д. В.

Русский Сахалинъ.

съ картою и 51 рисункомъ.

Литр 149

Москва 1912

Уваровъ, П.С.

13^в IX

Типы и нравы Сахалина. 1-2.
М. 1904.

XII, 2

Чеховъ, Антонъ

22X

Островъ Сахалинъ. (Изъ путевыхъ записокъ). Спб. б.г. 410 с.

XII, d.

Чеховъ, А. П.

Островъ Сахалинъ : (изъ путевыхъ записокъ) / Антонъ Чеховъ, 2-е изд.
С.-Петербургъ, [б. г.]. 410 с.

10/ XII 76 Сахалинъ

Анисимов, С. С.

Сванетия / С. С. Анисимов. Москва,
1940. 114 с. : илл.

XII

149-VI-C

Уссурия М.А.

Торгошка въ Сванемиро.

См. 115^а

С. П. Т. 1913.

XIII, 6
Орбели, Д. Г.

35^a VI

Сванетія.

Зобъ и кретинизмъ въ Сванетіи.

Изд. "Вѣстника душев-
ныхъ болѣзней".

/4/л. • 149 стр. М.

Спб., 1904.

Севастополь

116 X S.L.F. = 210.

и окрестности. Севастополь б.г.
26 карт. 16:0

XII, 6

Постройка

SL.F-131,

Царской пристани въ г. Севастополь.
Инженеръ А.А. Симоновъ. Б.м. около
1900.

XII 1 в

Яблонскій, Е.К.

147 III a.

Севастополь въ медико-топографич. отно-
шеніи. Спб. 1908.

XIII a.

Рудневъ, Я.И.

Область крайнего Сѣвера.

См. : Русская Земля. 1.

Случевскій, К.К.

13 III

По сѣверо-западу Россіи.
Спб. 1897.

1-2.

XIII 1 b



Харузина, В.

12

VIII

На Сѣверѣ.
М. 1890.

Путевыя воспоминанія.



XII

Челищевъ, П. И.

14 IV

Путешествіе по сѣверу Россіи въ 1791 г.
Дневникъ П. И. Челищева, изданъ подъ наб-
люденіемъ Л. Н. Майкова. Спб. 1886.

XII 16

Энгельгардтъ, А.П.

174 IV

Русскій сѣверъ. Путевыя записки.
Спб. 1897.

XII B

1817. XIII. B.

12 IX

Озерецковскій, Н.

Путешествіе на озеро Селигеръ.

/6/ 192 6 табл. М.



Спб., 1817.

XII 16

160 III

Васильев, В. А.

Семипалатинская область как
кочевник и порт в ней Гуйской
домашней.

Введение и приложение,
Ср. рус.

VII + 277 + 10 мес. ©

Семипалатинск. 1915.

Описание Семипалатинской области / Издание
Переселенческаго Управленія. С.-Петербургъ,
1914. 34 с. : илл. : карта.

1512 XII 16

116-IX

Орфеевъ, А. и Неклюдовъ, М.

Сестрорѣцкѣ.

Краткій историческій и современный очеркъ
съ описаніемъ курорта.

31 стр. + I карта,
7 и. рис. 8:0



Спб., 1900.

XII, 6

Бартенева, В.

На крайнемъ северо-западѣ Сибири.

Очерки Обдорскаго края.

См.: Поляковъ, И. С. Письма и отчеты о путешествіи въ долину р. Оби, исп. по порученію Императорской Академіи Наукъ.

СПБ. 1896.

/1930.512/

II, 154. М.

$\frac{1}{100}$ XII 1/6

12 XII

Бюллетень №

Путевые заметки и очерки
карташев по западной Сибири

105 М.

Москва 1852.

✓ XII, 1^b

13^a IV Knt. A.

Торашевская П.

Замытки и Судыри.

123 М



Бердскъ 1894

1 / XII, 6

14 V

Бурьмово II.

Путешествие по восточной Си-
бири.

Ч. I

298 М.
Kart firmes P. A. I

Сиб. 1856



$\frac{1}{\text{ин}}$ XIII, 8

92. А 25

Турьмово У.

Путешествие по Восточной
Сибирю

Часть 1^{ая} поезда в Камчатку.

с 57 руб. 40.



Сиб.

Булычовъ, И.

Путешествіе по Восточной Сибири И. Булычова
= Voyage dans la Siberie Orientale par J. de
Boulitschhoff.

Ч. 1 : Поѣздка въ Камчатку = Voyage au
Kamtchatka. С.-Петербургъ, [1856]. 2 л.,
63 л. илл., карта.

26.8(2) Ч/к Сибирь

Венламиновъ, И.

Улб. о. № 64.

Записки объ островахъ Уналакшинскаго отдѣла.
1-2. Спб. 1840.

VII, в ссв

l. XII, ⁶

116 V

Буманцевский, Н. А.

По майю за зоономом.

По гребенку и месту авиофа.

Перевод. М. Д. Минускина и Н. А.

Буманцевский

Уч. А. Ф. Делвиана.

272 с 36 рис. ил.

Смб.

1. XII,

36. IV

Фонь - Вранель, Ф.

Удѣлъ меніи по нынешнемъ -
бюро по ерверному Тераму Суда -
ру и по договорному морю.

Удѣ. архивеніи Ехан. Арагерии
Хаура.

М. 125.

СМ. 1841

У XII, в

14 I

Тегеннипроветь, М.

Отроекки о Сидирки.

Во мун. Мед. деп. мин. вн. Двора.

ОТД. 1830.

165 М.

Геденштремъ, М. М.

Шк. СС. № 1846

Отрывки о Сибири. Спб. 1830.

XII

Sl. kot. 655

Годовые отчеты о дѣятельности Общества
изученія Сибири и улучшенія ея быта за 1 и
2-ой годъ существованія. (Съ 19 марта 1908
г. по 19 марта 1910 годъ). С.-Петербургъ,
1910. 74 с. (Труды Общества изученія
Сибири и улучшенія ея быта ; 4)

26.8(2) Сибирь
63.3(2) Сибирь



14 III

Головачевъ, П.

Сибирь. Природа, люди, жизнь. Москва
1902. 300 с., илл.

1/2 in XII, le

14 III

Тюбиарево, П.

Сибирь. Турсога. Араду. Кузнец.
Со шмор. рас. и глыбы камен.
Успавити гонобид. темаро уз.

400 м.

Москва 1905.

XIII, 1/2

Головачевъ, П. М.

Сибирь.

См. Россія, Великая. Томъ I.

Торобарево, н. н.

Экономическая география
визуализация.

Москва. 1914.

1/ XII, k

14 XI

Дюгловъ В. Л.
Тамбрана Сибири.
Путевые заметки

248 M

Спб. 1900

$\frac{1}{100}$ XIII i. 6

13^a VIII

Дюнео

На крайнемъ северо-вост-
току Сибиря.

287 М.

Сев. 1895

151a XII, 6 14 III
Долгоруковъ В. А.

Путеводитель по всей Сибири
и Средне-Азиатскимъ провинци-
ямъ Россіи
ч. 4-ая

411 + 126 + 112. М.
съ фотограф.

Томскъ 1899.

Isid. XII, 8

14 III

Долгоруковъ В. А.

Путневодитель по всей Сибири
и азиатскимъ владениямъ России

Томскъ. — 7^и

466 + 80 М. с. 142

Томскъ 1903-1904

фото-многократ. и
картонной эмиссии

9 / XII 16

14 X

Дорожник по Сибирии и Странам
Анжской России. Периодич. изд. Фед. В. А. Домош-
Коль.

- 1. Годы I Кн. III 1899 Май - июнь Томск 1899.
- 6. " II " I-VI 1900 июль - Дек. " 1900
- 2. " III " 3-4. 1901 Март - апрель " 1901

M.



Дроздовъ, И.

Очерки Восточной Сибири.

См. : Русская Земля. 10.

XIII
12



къ путешествію по сѣвернымъ берегамъ
Сибири Ф. Врангеля. Спб. 1841.

1/ XIII, 6

13^h II

Думинь-Торнабувиъ А. А.

Географич. описаніе низовьевъ
рѣки Оби и условий судоходства.

15 л.

Оуб. 1909.

3/III XII, 6

14 III

Душинь-Торкавич А. А.

Тобольский съезд.

17. I снд 1904 . с картой и 43 рис. в 2 текстовых
" II Тобольск 1910 . " " " 5 прилож.,
" III " 1911 " 5 прилож. и 42 рисунк.

С.

1 in XII, 16

14 IX
Смандовский, С. С.

Ореху Сибиряку.

205 н.

Москва 1893.

Зин - XII, 10

14 I

Зависимости, Умножения.

- Описание западной Сибири
I Москва 1862, стр. 414
" II " 1865, " 276
" III " 1867, " 145.

Учр. Общ. разпросв. помещ. наук.

М.

1/ XII, k

116 V

Замечка о Сибири, Манч-
журин, обь оеуровоет еверной
твемн Тифан океана

C. 181

Сиб. 1906

1812
1812
1812
Записки

12 VI

и замѣчанія о Сибири.

Сочиненіеыой.

Съ приложеніемъ старинныхъ русскихъ пѣсень.

Москва 1837. 156 стр. 8:0

Иванинъ, М.И.

Sl. 69-D-117200

Хива и рѣка Аму-Дарья. Спб. 1873. 64 с.,
2 вкл.

1/1811 6

У XII, 6

81 III

Узвешени Цудуркаво Давидо
Умк. Тускаво аорпагурскаво
одуцедуба.

1871 III. II. № 1-2.

1873. III. IV, № 1. (1934.74.)

85С.



Уркунскъ

1 мид. Шидрамычев, П.

246 IV

Побережье.

Побережье из сибирской жизни.

Книгоизд. П. 60 "Просвещение".

С. П. Г. 1913. 105 стр. + III стр. 8:0

15)

XII, 6

Сибирь

1/10 XII, 10

19 VIII

Каршиловъ, Сенаторъ

Заметка о Сибири.

X + 104 М.
съ каршою

Сиб. 1828

137
XII, в

14 VIII

Карниловъ.

Замѣчанія о Сибири.

Спб., 1828.

X:136:нарт . М

/1933.604/

Карниловъ

Шк, 03, N. 971

Замѣчанія о Сибири. Спб. 1828.

XIII, 6

1- XII, 10

14 VIII

Кеизеринин, P.

Судурт. Ёш сунеккер са =
мисал.

250 М; ер 11 суе.

М: ба 1900.

1. XII, 6

148

Кенманн, Георг.

Кочевая жизнь в Сибири
(Fertlife)

Приключения среди коряков и дру-
гие шорогуев. Пер. с американского

384 М.

Спб. 1896.

XII, le

Кеннаръ Дзе.

Сибирь и Россия

См. Отг. III ч.

2 mi / XII 10

14 VII

Кенаров, Дзе.

Стенная служба в Сибири.
Справочник по адресу Копоркам
и другим населенным местам
Камки и северной Азии

(2 эк.)

252 М.

Сиб. 1871.

1. XII, 6

КНИЖКА А

Красноярск.

Сибирь и значение вели-
кого сибирского пути.

108 М.

Сиб. 1900.

1001 XII, 6

14 VII

Кубоманкур, М. С.

Енисейский округ и его
окрест.

Тл. I - II

V + 378 + 188 + 68
М.

С. н. 1865.

1000
XII, 6

14 VII

Кромонкур, Ф.

Обычай охоты охотничьей
в охотничьей Сибирии. Съезд
мажи и женщины. Разнообразие
Восточной Сибирии.
(Из V т. "Зем. и Ресурсы Росс.
Общ. со общ. охотничьей")

91 М.

С. № 1873

У XII, 16

14 VIII

Ланкинъ, Н. В.

Енисейская губерния, с
прошлого и настоящего.

Очерк.

III + 466 л.

Сиб. 1892.

Латкинъ, Н.В.

Sl. 69-0-Кот 201

Красноярскій округъ Енисейской губерніи.
Спб. 1890. [8], 75 с.

1/ XII, 6

XII, 16

Ланкув, Л. В.

145

На субирских золотых
приисках.

(Из мажорской всеобщинности)

223 М.

Суд. 1898.

У XII, 6

155 VII

Допаревъ, X.

Самарово село Тобольской губерніи
и округа.

Хроника, воспоминанія и матеріалы о его
прошломъ.

Изд. 2-е.

Изд. Г. В. Юдина

УІ+244.М.

СПБ. 1896.

/1930.509/

XII, 6

114 VII

M. - 6.

Судуръ и Давыдъи Воевода.

125 M.

Снд. 1907.

3) инв. XIII, 6

14 VIII

Максимово, С.

Сибирь и Камора
Sum. I - III.

Сиб. 1891.

Sum. I - VI + 4II.

" II - IV + 367

" III - IV + 347. M.

1) XII, 6

14 IV

Максимов, С. В.

Судья и кантор.

Узг. 3^е

Узг. Д. и. Сыбунчаро

487 + IV. e

Евн. 1900.

1) XII, 4

14 IV

Марковъ, Г. С.

Географія Сибири съ краткимъ
описаниемъ великаго сибирскаго
пути въ приложении.

Чтенія для рабочихъ.

Съ рисунками.
171 М.

Москва 1911.

2 in) XII, 6

13^b IV

Марков, Г.

Россия в средней Азии

Очерки путешествия

III. I. XI + 541. Спб. 1901 М.

" II. 10 + 576. " " "

1 in) XII, 6

12 IX

Мартосъ, Алексѣй

Тисъма о восточной Сибири.

Съ портр. Бол-лос.
291 М.

Москва 1827.

Мусгендорф, А.

Тыменембиэ на съездах и
вотумах Судбури

- а. I Омг. II (1867)
- " II " V (1869)
- " II " V (окончание). 1877. (1937. 1009)
- " II " VI. 1878. (1937. 1009)

С



Суд.

2 in. XII, 6

14 IV

Muggenhopfer, A.

Турнементы на ельцах
и Плевномор Судару.

Во гбухъ каменях.

г. I (1860)

" II (1869).

©



Суд

1m XII, 6

Мичи, А.

13^а 11

Путешествіе по Амуру и Восточной Си-
бири.

Съ прибавленіемъ статей изъ путешествій
Г. Радде, Р. Маака и др. Перев. съ нѣмецкаго
П. Ольхина.

Съ 80 рис.

Изд. Книгбпр-тип. М. О. Вольфа.

IУ+351.М.

СПБ, 1868.

18id. XII 16

14 IV

Оланьонъ, Ил.

Сибирь и ея экономическая будущность.

Съ предисловіемъ Фредерика Пасси.

Переводъ съ франц. А.Д.Погрузова.

X:253:15 илл. въ текстѣ

Спб., 1903.

М.

SP. B-1496

Область Сибирскихъ киргизовъ. 1-3. Спб.
1868.

(Матеріалы для географіи и статистики Россіи
собранные офицерами Генеральнаго Штаба.)



ВУХТ, С

XII, 6

СИБИРЬ

Описание,

Иллюстрированное, быта сельскаго населенія
Иркутской губернии.

Сост. И.А. Молодыхъ и П.Е. Кулаковъ, подъ
ред. П.П. Семенова..

Восточно-Сибирскій Отдѣлъ Имп. русскаго
географическаго Общества.

Труды по участию Отдѣла на Всероссійской
выставкѣ въ 1896 г.

Спб. 1896.

/4/+242, 1 вкл. 8:0

XII 7⁶
Островскій, Ю.

109 VIII

Сибирскіе евреи.

62 стр. 8:0.

Спб. 1911.

Отчетъ [Сибирь]

13 III

Кауфмана по командировкѣ лѣтомъ
1899 годахъ Тавдинской край. Спб. 1899.

XIII, Sibier

Очерки Сибиряка

Сибиряк

21 ^{1/2} VII

1-3. Спб. 1856, 1860.

Очерки

Сибирь

14 I A

Сибири для народнаго чтенія. Ир-
кутскъ 1897 . .

1 in. XII, 6

132 V

Павловъ, А.

3000 верстъ по рѣкамъ Западной Сибири.

Очерки и замѣтки изъ скитаній по берегамъ
Туры, Тобола, Иртыша и Оби.

ХХУП:164:1 карта.

М.



Тюмень 1878.

13617

Петровъ, М.

Западная Сибирь.
ская. Москва 1908.

Губ. Тобольская и Том-
205 с., илл.

10/VII/18



Писаревъ, М. Н.

247 D

Сибирь. Историко-географическій очеркъ.
Москва-Петроградъ 1915. 171 с.

№ XVII в Сибирь.

XII

150 2 d

Тусарово М. Ф.

Рубль . Теоретик и Учитель
Крас.

III + 169

М. ба 1915.

Письма

12

VIII

изъ Сибири 1826 г. М. 1828.

11/18



Поспѣловъ, С.А.

12 VIII

Въ снѣгахъ Восточной Сибири. Спб.
1905.

XIII 16

Прутченко, С.

124 III

Сибирскія окраины.

Спб. 1899.

XII, 6



Путешествіе

124

vii

по Сибири.

Спб. 1865.

XII 1 б.



Ремязовъ, Семень

Улв. оо. N. 2642

Чертежная книга Сибири составленная
Тобольскимъ въ 1701 году. Спб. 1882.

2.11 18

Романовскій, Г.Д.

14 III

Краткій очеркъ изслѣдованія восточной
части Киргизской степи Западной Сибири.
Спб. 1903.

XII 16

~~156~~
~~XII~~ Рубакинъ, Н.

14 VIII

Разказы о западной Сибири или о губерніяхъ
Тобольской и Томской и какъ тамъ живутъ люди.

Изд. 3-е, перераб. и доп. Изд. "Посредника".

Москва 1908. 197, 1 карта.

Руссель-Киллуга

13² 15

Чрезъ Сибирь.

Спб. 1875.

XII 16



I. XII.

14 I

Труженики по Великой
Сибирской железной дороге

Подъ ред. Труженика А. И. Дмитриева-
Мамонтова.

Сиб. 1914

Садовниковъ, Д.

Подвиги русскихъ въ Сибири : Ерофей Хабаровъ
и Семень Дежневъ : (разказы о завоеваніи
и заселеніи Сибири) / Д. Садовниковъ.
Москва, 1906. 61 с.

63.3(2) А/Я Сибирь

26.8(2) А/Я Сибирь

Сборникъ инструкцій и
программы для участниковъ
экскурсий въ Выборгъ.

(Общ. изуч. Выборга и улицъ ея Бюро).

Изд. 2-ое испр. и доп. - С.-Пб. 1914.

2 570
XII, 6 сибирь
Сборникъ

15 III

историко-статистическихъ свѣдѣній о Сибири
и сопредѣльныхъ ей странахъ.

Томъ I: I, 2. Спб. 1875. Р.п.

Томъ I: 3. Спб. 1875-76. Р.п.

Сибирь : ея современное состояніе и ея
нужды : сборникъ статей / подъ ред. Г.
С. Мельника ; авт. В. Сапожниковъ...
[и др.]. С.-Петербургъ, 1908. 294 с.

1/ XII 10



Лид
XII
Сибирь Сибирь

14 III

и Великая Сибирская желѣзная дорога.

Съ приложеніемъ карты Сибири.

Изд. 2-е, испр. и дополн.

Спб. 1896. /4/÷VIII÷283, 1 карта. 8:0

Sl. mf. 2182

Сибирскій архивъ : журналъ исторіи, археологіи, географіи и этнографіи Сибири, Средней Азіи и Дальняго Востока.
1914:1-6

Минусинскъ.

63.2 (2P5) 24
63.5 (2P5) 24
26.8 (2P5)



Соколовъ-Костромскій, П.

И Инт. А.

Записки колонизатора Сибири.
Спб. 1903.

Инт. А.

145

Спасскій, Г.Н.

Списокъ съ чертежа Сибирскія земли,
заимствованный изъ рукописнаго сборника
17 вѣка... М. 1849.



XII 1.8

Столыпинъ, П.А. и Кривошеинъ,

14

XI

Поѣздка въ Сибирь и Поволжье.
Спб. 1911.

XII 18 *Сибирь*

14 IX

Струве, Б.В.

Воспоминанія о Сибири. 1848-1854.
Спб. 1889.

XII 18

Толль, Ф.Г.

1 а X

Два года въ К-скомъ заводѣ.
Сибирскіе очерки. Спб. 1861.

XII
16 Сибирь.

Толмачевъ, С.Е.

124 IV

Нужна ли намъ Восточная Сибирь.
М. 1911.

XII 16

Сибирь.
Третьякова, Б.М.

116 VIII

Туруханский край, его природа и
жители. Спб. 1871.

XII-18

Урал

246 VI

Фиш, Геннадий: Уральский блокнот. Редактор М. Смирнов. Л.-М. 160 с., 18 вкл.

1511 / XII, 6

Финшъ, О. и Брэмъ, А.

14 IV

Путешествіе въ западную Сибирь.
М. 1882.

XII
16



Чаплевскій, К.Б.

14 V

Тайга и золото.

Спб. 1899.

XII 18



Юргенсъ, Н.Д.

12 III

Экспедиція къ устью рѣки Лены съ 1881 г.
по 1885 годъ. Спб. 1885.

XII 16



Ядринцевъ, Н.М.

12/

VI

Сибирь какъ колонія въ географическомъ,
этнографическомъ отношеніи. Изд. 2.
Спб. 1892.

XII, 2

XII / 6 / м

16 VI.

Александр, А. А.

Историческое значение
и современное значение горо-
да Слонима. в 2 томах.

Сыр. 48+38 л.

Слоним 1868

SE.P-1496

Симбирская губернія. 1-2. Спб. 1868.
(Материалы для географіи и статистики Россіи,
собранные офицерами Генеральнаго Штаба.)

xII. p

Симбирскій Сборникъ

1. Спб. 1845.

2/ X

XV, 18



Отчетъ экспедиціи, командированной Императорскимъ Обществомъ Судоходства зимою 1904-1905 г. въ Хорлы и Скадовскъ / Императорское Общество Судоходства. СПБ, 1905. 112 с. : ил.

39 3

26.8(2) Хорлы

26.8(2) Скадовскъ

Славянскій курортъ

33 IV к. А

Коссовскій, В. Н.: Славянскій курортъ. Лечеб-
ныя грязи, разсолы и его соленныя озера.
Славянскъ 1914. 55 с., 8 вкл.

XII, 6

1/ XVII 3, 6

Лебедев, В. И.

15 а VIII

Обзор краснинского уезда
Смоленской губернии.

19+126 л.



Смоленск 1911.

Sl. 79-0-549

Смоленская область : краеведческий
словарь / ред. колл.: Д. И. Будаев
(отв. ред.), Б. А. Махотин, Т. Г. Тимо-
хина. Москва 1978. 240 с.

1А / XVI 710

XII

172 II

Продви Общества Изуче-
ния Смоленской губернии.
под ред. В. В. Станиславского.
Вып. 2^{ой} (М. в. 1915)

131.

Смоленская губернія.

(Матеріалы для географіи и статистики Россіи,
собранные офицерами Генеральнаго Штаба.)

Протопоповъ, С. Д.

Кат. 29.

Изъ поѣздки въ Соловецкій монастырь. Москва
1903. [2], 61 с.

XIII, 6

1. XII, ^h

148.

Коновцов, К.

Понедѣла въ Соловецкій монастырь.

Съ 3 до 10 мин.
88 М.

См. 1901.

111
XII, 6

13 IV

Мордвиновъ, Владиміръ.

Записки капитана Якова Яковлевича Морд-
винова.

Ч. I. /Журналъ пох. на Соловки и на Валаам
острова/ СПБ/1888: ІУ-120+XXXIX. С.

Tom XII, & Sixty Tennison
11.4.88
Мордвиновъ, Я. Я.

14.111

Записки капитана Якова Яковлевича Мордвинова. /Журналъ о походахъ въ Соловки и на Валаамъ острова/ Въ 1744, 1752, 1764, 1777 и 1784 годахъ/.

Под ред. Владимира Мордвинова.

Второй экз. Входитъ въ "Памятн. Письм. и Исх. LXXI.

IY+I20+IXXXIX.C.

Спб, 1888.

1820.

XIII, 6 Островскій, Д. Н.

116 IX

Путеводитель по сѣверу Россій. /Архангельскъ. Бѣлое море. Соловецкій монастырь. Мурманскій берегъ. Новая земля. Печора./
/Съ приложеніемъ одного плана и 12 картъ/.

Изд. Т-ва Архангельско-Мурманскаго пароходства
/6/+146 стр., 13 л.
картъ. 8:0.

Спб. 1898.

XII, 16
Соловки

Путеводитель

116 IX

по Соловецкимъ островамъ.

СПБ. 1900. /2/ * 107 * /3/ стр.

16:0

/1953.1478/

Дунаевъ, Б. И.

"Путешествіе изъ Москвы въ Петербургъ
черезъ Двинскія земли, Бѣломорье и
Озерный край" : историко-культурный
очеркъ / Б. И. Дунаевъ. Москва, 1914..
16 с. : ил.

На обложке: "Городъ Сольвычегодскъ :
историко-культурный очеркъ".

26.8(2) А/Я

63.3(2) А/Я

35 I 84

Скупенскій, Г.

На лазурномъ берегу. Сочи, какъ курортъ.
Наблюденія и впечатлѣнія врача. М. 1909.

XII, 18



Прасоловъ, Л.

45 I кт. 1.

Трухменская степь Ставропольской губ.
Ставрополь-Кавказскій 1909.

XII, 6

IIA.1

СТАРИЦА

163-IV,

Зубарев Д. И.

Торговец втааруа и Возне-
сенский монастырь.

Втааруа 1912

199 + 30 черт.

Стерлитамакъ

16 V

Списокъ пунктовъ Стерлитамакскаго
уѣзда. Стерлитамакъ 1902.

XII
18

Суздаль и его достопамятности. Москва,
1912. 73 с. : вл. (Труды Владимирской
ученой архивной комиссии ; 11)
Selässä virheellinen numerointi: 14.

2/ инв. XII, ^к

14 IX

Максимовъ, С.

Богъ на свѣтъ.
II м. I - II.

II. I - 638 + IR

Снт. 1859

" II - 514 + IR. М.

1) инв. XII 1.^б

14 X

Макушовъ, С.

Богъ на свѣтѣ.
Муд. 3^{ве} — гоним.

Рнб 1871.

V + 690. М.

1/ инв. XII 1.6

14 VII

Максимовъ, С.В.

Богъ на свертъ.

Цгг. 2^е гоним. (С. К. Спранциш-
кова)

VI + 698. С.

М. 1890.

III
XII, 6

Переплетчиковъ, В.

137 VII

Съверъ.

Очерки русской дѣйствительности.

Съ 16 репродукціями картинъ и
рис. В. Переплетчикова.

Т-во "Книгоизд-во
писателей въ Москвѣ"

Москва 1917.

180. М.

/1933.596/

XII, 6

150 II C

Uperuno, U. A.

Kuzub na bombeyna.

6. VII. 1912.

1. XII.

1995

Город Судлец

Историко-статистический очерк.
в 36 рисунках и планах города.

Составили С. Д. Каминский и
И. И. Пилинский.



Судлец. 1912

Черезъ

116 IX

Становой Хребетъ. (Нельканъ-Аянъ)

Экспедиція инженера В.Е. Попова въ 1903 г.
М. 1907.

XI, 6

Нелидова, Е.

Русь въ ея столицахъ / Е. Нелидова.

1 : Старая Ладога. С.-Петербургъ,
1912. 118 с. : илл.

2 : Новгородъ. С.-Петербургъ,
1913. 148 с. : илл.

XII 1 в. Ладога
210. 2(2) Новгород

Рудневъ, Я.И.
Степной Край.

См. : Русская Земля. 9.

XII, 12



материаловъ для статистики Сыръ-Дарьинской области.

Подъ ред. и.д. Секретаря Комитета
И.И.Гейера.

Т.	III.	Ташкентъ	1894.	Р.п.	8:0
Т.	IV.	" "	1895.	"	"
Т.	V.	" "	1897.	"	"
Т.	VI.	" "	1899.	"	"

Смирновъ, Е.

13 VII

Сырѣ-Дарьинская область.
Спб. 1887.

XII, 6



T



1
июль XII, 6

Пларамбергъ II. 9 III

Замѣчанья на нѣкоторыя
мѣста древней географіи
Тавриды.

Перев. съ фр. Гр. Соколовъ

19 С.



Одесса 1848

Таврическая губ.

199 IV

Справочникъ Таврической губ. на 1911 г.
Симферополь 1911.

XII

Физическое

Sl. Par. - 133

описание Таврической области.

Спб. 1785.

XII 18

Лит. XIII, 6

116 VII

Воеиков, А.

Сборник манеряров гер
онскаго Пандовенной дуберии

XXIV + 192 М.

Орд. 1872.

1. XII, 6

См. № II кат. 84

Вз сафембръ обуви.

Очерки села Кумроу, Тверской
ауд.

Изд. А. С. Смирнова.

М. 48.

М. 1908.

Тверская губ.

16 IV

Ржевскій уѣздъ Тверской губ. Мѣстное
исслѣдованіе 1883 г. Тверь 1886.
Тверь 1884.

Преображенскій, В.

12 III

15 VIII

Описание Тверской губ. Спб. 1854.

XII, 6



о командировкѣ для изученія р. Куры и
озеръ Тифлисской губ. Спб. 1901.



XII 1⁴

13 XI

Пакрадзе Дм и Берзеновъ Н.

Писемъ въ историческомъ отно-
шеніи. Сочиненіи.

Изд. Т. Беремитана

153 М.



Спб. 1870

Прогулка

12 VIII

вокругъ Тобольска въ 1830 г. М.
1834.

XII, 6.

населенныхъ мѣстъ Тобольской губерніи.
Сост. Губернскимъ Статистическимъ Ко-
митетомъ, по распоряженію Г.Тобольска-
го Губернатора, по свѣдѣніямъ, достав-
леннымъ волостными правленіями въ 1903
г. и провѣреннымъ съ переписнымъ мате-
риаломъ.

Тобольскъ, 1904.

Отисокъ на северномъ берегу
Мобильской губернии.

Издание Мобильскаго губ. Еман. Комит.

Мобильскъ 1912.

См. 634 + 15.

1. XII

Город Пончр 199 II

1912 а.

Изд. Сибирская м-ва нерав-
ная книга



Пончр 1912.

Научные очерки

Томск

12

VIII

Томскаго Края.

Томскъ

1898.

XII, 1



1442 / XII, 6

10 III

Григоръ, Гермопарт.

Венерико-станиченуре =
екое бумение а. Флорыка

№. 145.

Флберъ 1860.

Тула

1 / XIX 2 6 3
Козменко, А. С.

157 III

Указатель литературы по естественно-историческому изучению Тульской губернии.

/Труды Гидрологич. Отдѣла Тульскаго Губернск. Земства/.

Изд. Тульскаго Губ. Земства

Москва 1914.

X:98 стр. 4:0

/1940.506/

2) XII 16

15 - VIII

Одзори

Пумскоу' удобрени за 1899-2.
" 1900 "

M. G.



Пумс 1900-1901.

Зл. 78-0-1118

Вронский, Б. И.

Тропой Кулика : (повесть о Тунгусском метеорите) / Борис Иванович Вронский.
- 2 изд. Москва 1977. 221 с., илл.
(Путешествия, приключения, поиск.)

1/ XII 16

Хожловъ, Н.

13 I кт. 28.

Географическій очеркъ Тургайской области
(съ картой) Оренбургъ 1909.

XII / B

XII, 1^b

10a VII

Арандаренко, Т. А.

Документы в Туркестане.
1874-1889

666. С.



Сиб. 1889.

Бекчуримъ

Туркестанская область.
Замѣтки совѣтника Бекчу-
рима.

70 М



Казань 1872.

Тындеберг. В. Н.

Враги сунулись нескоро и
отпугнутыми разошлись.

Тындевые озерки Тыркестана (1913)

Кн. смес. Г. А. Маевская. Москва 1914.

Стр. 159.

№ XII, 6

13^a II

Тейеръ, У. У.

Весь Русскій Туркестанъ.

Уз. С. П. Коронка.

308+XXXII с

Ташкентъ 1908.

V XII, 6

13⁶ V.

Тейаро У. У.

Тумбавагунель по Тупкестари.
От глыбы камня и агниви
напрямом. Уг. персе. В. М.
Ученка.

255 н + карта.

Тайкекты 1901.

XIX 263

Туркестан

~~1577~~

Городецкій, В. Д.

Вибл. 18.31

при участіи М. Н. Городецкой.

Библиографія Туркестана.

Т. I. Ташкентъ 1913. II: 152. С. / 1930. 888 /

XII, 6

Дмитріевъ-Мамоновъ, А. И.

Путеводитель по Туркестану и Средне-Азіатской
жел.дор.

См. Путеводитель по Туркестану.

1. XII, к Кауфману, К. Ф. Фромм ¹⁰ III

Кауфманский сборник, изданный
в количестве 25 томов, ценником
по двум сериям покороче и
уменьшенным Туркестанского
края, редактор Вадимович
К. Ф. Фромм - Кауфману I - 20.

LXXXIV + 247. С.

с карт. и иллюстр.

Москва 1910.

2^м XII, 6

13 VII

Косменко, И. С.

Туркестанский край. Статистическое обозрение
Туркестанского военного округа.
Материалы для азиатской и среднеазиатской России. В 3 частях.

М. I, II, III

I. XIX + 452 + IV } М.
II + 260
III VII + 302

Спб. 1880.

У XII, 6

199 II

Край, Туркестанскій.

на 1912 годъ.

Составилъ С.Р. Конопка.

II-е изд.

56:308:24.

С.



Ташкентъ 1912.

Лавров, М. В.

Туркестан. География и
история края.
2-ое изд.

Москва ¹⁹¹⁶
~~АН~~

Выз. IV + 198.

У XII, 6

116 III

Амский, В. И.

По горным областям русская
Туркестана. (Турк-Матер.)

с 5 табл. рис.

146 + 5 рис. + 1 карта и

Сиб. 1906.

XII, 6

13a VII

Армуна, М. А.

Тумесесубар из Туркестана
Н. А. Савицкого и А. П. Фетиски.

Изложено по подлин. стим. тумесесу-
бенников.

С 81 рис. и картой.

Изд. Девриена.

XV+267+карта М.



Сиб. 1894.

1) XII, ⁶ Макушевъ, А. 13 X

Туркменствѣ по киргизскимъ
степамъ и Туркестанскому
краю.

IX + 257 М.

Лонд 1896

2^м XIX Туркестан

BIBL. 18.52

Мухомов, В.И. - Туркестанский сборник
согласий и статей отнесен. до срежн.
Азии вобщем и Туркестанского края
в особенности.

Решени. и азбуки. указатели на
Тил. 1-150 (1878)

" 151-300 (1884)

" 300-416 (1888)

С

Сиб.

Мухомов, У. В.

Историческое и географическое описание по данным, собранным во время путешествий с 1874 г. по 1880 г.

I. I: 2. 1-2.

Петроград 1915.

Изг. 2-ое.

(Имп. Русск. Геог. Общ.)

Ольденбург, С. С.

Русская Туркестанская Экспедиция 1909-1910 года.

Краткий предвар. отчет.

Муз. Сибир. Акад. Наук

88 + табл. L III

СПб. 1914.

по Туркестану и Средне-Азиатской жел.дор. съ
ист. очеркомъ сооруже́нiя и эксплуата́ции Закасп-
пiйской воен. жел.дор. и очеркомъ сооруже́нiя
Оренбургъ-Ташкентской жел.дор.

Подъ ред. А. И. Дмитриева-Мамонова.

Ист. очеркъ сооруже́нiя и экспл. Закасп. воен. ж. д.
сост. подп. В. Н. Антипинымъ подъ ред. ген.-лейт.
Н. Н. Левашова.

36 стр. объявл. *XI*
*454 стр. *карта* 36 с.
объявл., I портр. 8:0

Спб., 1903.

XII,
Т

199IV

Сумеводитель по Туркестану
и желтезым дорогам Средне-
Азиатской и Маускешской.

1914г.

Сиб. 1914.

Русскій

12 IX

Туркестанъ. Сборникъ изданный по по-
воду политехнической выставки. 1-3.
М. 1872.

XII 14

Русскій Туркестанъ

13^a VI

2-3. М. 1872.

XII, 6



1519
XII, 16
Туркестан
Самойловичъ, А.Н.

136 VI

Западный Туркестанъ
со времени завоеванія арабами
до монгольскаго владычества.

/4/+I44. 8:0

Спб. 1903.

2 sid XII, в лтурн li' кув

Bibl B II

сочиненій и статей относящихся до Средней
Азїи вообще и Туркестанскаго Края въ особен-
ности, составляемый В.И.Межовымъ.

- Томъ I-150 - Спб. 1878.
- Томъ 151-300 - Спб. 1884.
- Томъ 300-416 - Спб. 1888.



Троцкий, В.Н.

Русскій Туркестанъ.

13^a VI

2-3. М. 1872.

XIV, 6



Шелгунова, Л. П.

13^а V

Въ странѣ контрастовъ изъ жизни и природы Туркестанскаго края. Спб. 1892.

XII, 16

✓ XIII, 6

188 IV

Лессарт, Т. М.

Юго-западная Туркмения
(Земли сарыков и салортов).

80+7+карта М.

Суд. 1885.