

Kunnat ja kuntapohjaiset aluejaot 2009

Kommuner och kommunbaserade indelningar 2009

Municipalities and Regional Divisions Based on Municipalities 2009

Tiedustelut – Förfrågningar – Inquiries:

*Kari Seppä
Saija Ylönen
(09) 17 341*

*sähköposti: luokitukset@tilastokeskus.fi
www.tilastokeskus.fi/luokitukset*

© 2009 Tilastokeskus – Statistikcentralen – Statistics Finland

*Tietoja lainattaessa lähteenä on mainittava Tilastokeskus.
Uppgifterna får lånas med uppgivande av Statistikcentralen som källa.
Quoting is encouraged provided Statistics Finland is acknowledged as the source.*

*ISSN 0355–2063
= Käsikirjoja
ISBN 978–952–467–967–1*

Alkusanat

Kunnat ja kuntapohjaiset aluejaot 2009 -julkaisussa esitellään yleisimmät tilastoissa käytettävät kuntapohjaiset alueluokitukset. Kirja sisältää kuntajaon lisäksi seutukunnat, maakunnat, suuralueet, läänit, työvoima- ja elinkeinokeskukset, tilastolliset työssäkäyntialueet, tilastollisen kuntaryhmituksen sekä kielisuhdeluokituksen. Mukana on myös kuntamuotoluokitteluun perustuva luettelo kaupunkeista ja muista kunnista.

Erilaisten luokitusten ja tunnusjärjestelmien julkaisemisen tarkoituksena on edistää

tilastojen käsitteellistä selkeyttä ja vertailukelpoisuutta. Tilastoinnin lisäksi kuntien luokitusjärjestelmä soveltuu käytettäväksi myös muissa tietojärjestelmissä.

Alueluokituksia sekä tätä julkaisua koskevia tiedusteluja ja kehittämissuhteita otta-
vat vastaan Kari Seppä, p. (09) 1734 3572, ja Saija Ylönen, p. (09) 1734 2641.

Kunnat ja kuntapohjaiset aluejaot 2009 -julkaisun sisältämät luokitukset ovat saatavilla myös Tilastokeskuksen Internet-sivuilla osoitteessa www.tilastokeskus.fi/luokitukset.

Helsingissä tammikuussa 2009

Kari Lehto

Riitta Poukka

Förord

I publikationen *Kommuner och kommunbaserade indelningar 2009* presenteras de vanligaste kommunindelningar som används inom statistik. Handboken innehåller utöver kommunindelningen också de ekonomiska regionerna, landskapen, storområdena, länen, arbetskrafts- och näringscentralerna, de statistiska pendlingsområdena, den statistiska kommungrupperingen samt den språkliga indelningen. Med finns också en förteckning över städer och övriga kommuner, som baserar sig på kommunformsindelningen.

Syftet med publiceringen av olika klassificeringar och kodsystém är att göra statistiken begreppsmässigt klarare och mer jämförbar. Systemet för kommunindelning kan utöver i statistikföring också användas i andra datasystem.

Vi tar gärna emot frågor och förbättringsförslag som gäller de regionala indelningarna och denna publikation. Vänligen tag kontakt med Kari Seppä, tfn (09) 1734 3572, eller Saija Ylönen, tfn (09) 1734 2641.

Klassificeringarna i publikationen *Kommuner och kommunbaserade indelningar 2009* finns också på Statistikcentralens webbplats på adressen www.tilastokeskus.fi/luokitukset.

Helsingfors i januari 2009

Kari Lehto

Riitta Poukka

Foreword

The publication *Municipalities and Regional Divisions Based on Municipalities 2009* presents the most commonly used regional classifications based on municipalities applied in statistics. In addition to the division into municipalities, the handbook also includes sub-regional units, regions, major regions, provinces, employment and economic development centres, travel-to-work areas, the statistical grouping of municipalities and the language distribution. A list of urban and other municipalities by type of municipality is also included in this handbook.

The purpose in publishing classifications and identification systems is to improve the

conceptual coherence and comparability of statistical data. This system of classification into municipalities is such that it can as easily be applied in other information systems as in statistical systems.

All inquiries on regional classifications and on this publication as well as comments are welcome and can be addressed to Mr Kari Seppä, tel. +358 9 1734 3572 or Ms Saija Ylönen, tel. +358 9 1734 2641.

The data in this issue of the *Municipalities and Regional Divisions Based on Municipalities 2009* handbook are also available on Statistics Finland's Internet pages under www.stat.fi/classifications.

Helsinki, January 2009

Kari Lehto

Riitta Poukka

Sisällys – Innehåll – Contents

Alkusanat	3
Förord	4
Foreword	5
Johdanto	9
Inledning	13
Introduction	17

Taulukot – Tabeller – Tables

1. Suuralueet (NUTS 2) – Storområdena (NUTS 2) – <i>Major regions (NUTS 2)</i>	22
2. Maakunnat – Landskapen – <i>Regions</i>	24
3. Seutukunnat – De ekonomiska regionerna – <i>Sub-regional units</i>	26
4. Läänit – Länen – <i>Provinces</i>	28
5. Työvoima- ja elinkeinokeskukset – Arbetskrafts- och näringscentralerna – <i>Employment and Economic Development Centres</i>	30
6. Tilastollinen kuntaryhmitys – Statistisk kommungruppering – <i>Statistical grouping of municipalities</i>	32
7. Tilastolliset työssäkäyntialueet – Pendlingsområdena – <i>Travel-to-work areas</i>	34
8. Kielisuhde – Språklig indelning – <i>Language distribution</i>	36
9. Kuntamuoto – Kommunform – <i>Type of municipality</i>	39
10. Kunnat aakkos- ja numerojärjestyksessä – Kommunerna i alfabetisk ordning och i nummerordning – <i>Alphabetical and numerical classification of municipalities</i>	41
11. Kunnat suuralueittain, maakunnittain ja seutukunnittain – Kommunerna efter storområde, landskap och ekonomisk region – <i>Municipalities by major region, region and subregional unit</i>	56
12. Kunnat maakunnan ja tilastollisen kuntaryhmityksen mukaan – Kommunerna efter landskap och statistisk kommungruppering – <i>Municipalities by region and statistical grouping of municipalities</i>	63
13. Kunnat läänin mukaan – Kommunerna efter län – <i>Municipalities by province</i>	70

Kartat – Kartor – Maps

1. Suuralueet (NUTS 2) – Storområdena (NUTS 2) – <i>Major regions (NUTS 2)</i>	23
2. Maakunnat – Landskapen – <i>Regions</i>	25
3. Seutukunnat – De ekonomiska regionerna – <i>Sub-regional units</i>	27
4. Läänit – Länen – <i>Provinces</i>	29
5. Työvoima- ja elinkeinokeskukset – Arbetskrafts- och näringscentralerna – <i>Employment and Economic Development Centres</i>	31
6. Tilastollinen kuntaryhmitys – Statistisk kommungruppering – <i>Statistical grouping of municipalities</i>	33
7. Tilastolliset työssäkäyntialueet – Pendlingsområdena – <i>Travel-to-work areas</i>	35
8. Kielisuhde – Språklig indelning – <i>Language distribution</i>	37

Liitteet – Bilagor – Appendices

1.	Lakkautetut kunnat aakkosjärjestyksessä – Upplösta kommuner i alfabetisk ordning – <i>Abolished municipalities in alphabetical order</i>	75
2.	Lakkautetut kunnat lakkauttamisjärjestyksessä – Upplösta kommuner i den ordning de upplösts – <i>Abolished municipalities in order of abolition</i>	81
3.	Kuntien nimenmuutokset aakkosjärjestyksessä – Kommunernas namnändringar i alfabetisk ordning – <i>Changed names of municipalities in alphabetical order</i>	87
4.	Kuntien nimenmuutokset muutosajankohdan mukaan – Kommunernas namnändringar efter ändringstidpunkt – <i>Name changes of municipalities according to time of change</i> . . .	89
5.	Suomen NUTS-alueet – NUTS-regionerna i Finland – <i>NUTS regions of Finland</i>	91
6.	Vuoden 2009 kuntaliitokset – Kommunsammanslagningar år 2009 – <i>Municipal merges in 2009</i>	92

Johdanto

Kunnat ja kuntapohjaiset aluejaot 2009 -käsikirja sisältää kuntajaon lisäksi seutukunnat, maakunnat, suuralueet, läänit, työvoima- ja elinkeinokeskukset, tilastolliset työssäkäyntialueet, tilastollisen kuntaryhmittelyn ja kielisuhdeluokituksen. Mukana on lisäksi kunta- ja seutumuotoluokitteluun perustuva luettelo kaupungeista ja muista kunnista, luettelo kuntien nimenmuutoksista ja lakkautetuista kunnista liitoskuntineen sekä taulukko Suomen NUTS-alueista.

Kunnat, seutukunnat, maakunnat ja tilastollinen kuntaryhmittely ovat ensisijaiset Suomen tilastotoimissa käytettävät alueluokitukset.

**Taulukko 1:
Alueiden määrä Suomessa vuonna 2009**

Kuntia	348
Suuralueita	5
Maakuntia	20
Seutukuntia	72
Läänejä	6
Työvoima- ja elinkeinokeskuksia	15
Tilastollisia työssäkäyntialueita	43

Kunnat

Kunta on tietyn alueen ja sen asukkaiden muodostama yhteisö. Kunta on rajoiltaan määrätty alue niin, että kunkin kunnan toiminta kohdistuu sen alueeseen, siellä asuviin ja oleskeleviin ihmisiin ja siellä tapahtuvaan toimintaan. Uusien kuntien perustamisesta päättää valtioneuvosto ja uusista kunnanumeroista valtiovarainministeriön kuntaosasto.

Vuonna 1995 voimaan tullut kuntalaki¹ tuntee virallisena kuntamuotona vain kunnan, mutta kunta voi käyttää kaupunki-nimitystä,

jos se itse katsoo täyttävänsä kaupunkimaiselle yhdyskunnalle asetettavat vaatimukset.

Maakunnat

Maakunta on alue, johon kuuluvat kunnat muodostavat toiminnallisesti ja taloudellisesti sekä alueen suunnittelun kannalta tarkoituksenmukaisen kokonaisuuden. Maakuntien liitot huolehtivat alueensa kuntien edunvalvonnasta ja toimialueensa alueellisesta kehittämisestä.

Maakuntien lukumäärästä, alueista ja nimistä päättää valtioneuvosto asianosaisia maakuntien liittoja ja kuntia kuultuaan. Maakuntien suomen- ja ruotsinkieliset nimet on virallistettu valtioneuvoston päätöksellä 26.2.1998, ja ne astuivat voimaan 1.3.1998. Englanninkielisissä nimissä Tilastokeskus noudattaa sisäasiainministeriön suositusta².

Kun maakunnan nimeen yhdistetään yleiskäsitteenä sana maakunta, on rakenne seuraava:

Etelä-Pohjanmaan maakunta – landskapet Södra Östbotten – (the) region of South Ostrobothnia.

Seutukunnat

Seutukunnat ovat kahden tai useamman kunnan muodostamia aluekokonaisuuksia, jotka on määritelty aluepoliittisen tukialuejaon perusalueiksi. Seutukuntien muodostamisen kriteereinä on käytetty kuntien välistä yhteistyötä, työssäkäyntiä ja liikenneyhteyksiä³.

Seutukuntajako otettiin käyttöön vuonna 1994. Sisäasiainministeriö vahvistaa seutukuntajaon, mutta seutukunnat päättävät itse nimitystään. Seutukuntien ruotsinkielisistä nimistä ei ole virallista päätöstä tai suositusta. Tilastokeskus on käyttänyt seutukuntanimien ruotsinnoksissa pääsääntöisesti kuntien kielisuh-

1 Kuntalaki 17.3.1995/365.

2 Sisäasiainministeriö 4.1.1999, Dnro 4/32/98.

3 Laki alueiden kehittämisestä 602/2002.

teeseen perustuvaa käytäntöä. Tilastokeskus ja sisäasiainministeriö ovat sopineet käytettävistä seutukuntatunnuksista.

Kun seutukunnan nimeen yhdistetään yleiskäsitteenä sana seutukunta, on rakenne seuraava:

Helsingin seutukunta – Helsingfors ekonomiska region – (the) sub-regional unit of Helsinki.

Läänit

Läänit ovat valtion aluehallintoyksiköitä. Läänissä on yleisenä hallintoviranomaisena ja erikseen säädettävien muiden tehtävien hoitamista varten lääninhallitus.

Vuoden 1997 lääninhallituslain¹ myötä läänien määrä väheni kuuteen. Valtioneuvoston päätöksessä 121/1997 määriteltiin läänien alueet sekä lääninhallitusten toimipaikat ja nimet. Valtion aluejakojen yhtenäistämistä tehdyn valtioneuvoston periaatepäätöksen (6.2.1997) mukaisesti maakunnan liittojen aluejako on myös uuden läänijaon pohjana.

Kun läänin nimeen yhdistetään yleiskäsitteenä sana lääni, on rakenne seuraava:

Etelä-Suomen lääni – Södra Finlands län – Province of Southern Finland.

Työvoima- ja elinkeinokeskukset

Syyskuun 1. päivänä 1997 aloittivat toimintansa 15 työvoima- ja elinkeinokeskusta², jotka muodostuvat maakunnista ja maakuntien yhdistelmistä. Keskukset ovat valtion elimiä ja hoitavat entisten maaseutuelinkeinopiirien, työvoimapiirien ja kauppa- ja teollisuusministeriön eri alueyksiköiden tehtäviä. TE-keskusten yleishallinnollisesta ohjauksesta vastaa kauppa- ja teollisuusministeriö.

Tilastokeskus noudattaa TE-keskusten ruotsin- ja englanninkielisissä nimissä valtioneuvoston kielipalvelun suosituksia.

Kun TE-keskuksen nimeen yhdistetään yleiskäsitteenä sana työvoima- ja elinkeinokeskus, on rakenne seuraava:

Etelä-Pohjanmaan TE-keskus – Södra Österbottens arbetskrafts- och näringscentral – Employment and Economic Development Centre for South Ostrobothnia.

Tilastollinen kuntaryhmitys ja kuntamuotoluokitus

Tilastokeskuksessa kehitetty tilastollinen kuntaryhmitys on ollut käytössä vuodesta 1989 lähtien. Siinä kunnat jaetaan taajamaväestön osuuden ja suurimman taajaman väkiluvun perusteella kaupunkimaisiin, taajaan asuttuihin ja maaseutumaisiin kuntiin. Luokitus perustuu viimeisimmän taajamarajauksen (vuodelta 2005) mukaiseen taajamaväkitietoon.

Tilastollisen kuntaryhmittelyn tarkempi määrittely löytyy taulukosta 6.

Tilastollinen kuntaryhmitys kuvaa kuntia kaupunkimaisuuden ja maaseutumaisuuden mukaan paremmin kuin hallinnollinen jako kaupunkiin ja muihin kuntiin (kuntamuotoluokitus). Vuodesta 1995 lähtien kunta on voinut itse päättää kaupungiksi ryhtymisestään ja päätöksen voimaantulon ajankohdasta. Tässä julkaisussa esitetään luettelo myös hallinnollisen jaon mukaisista kaupungeista ja muista kunnista. Tilastoissa tilastollinen kuntaryhmitys kuitenkin korvaa kuntamuotoluokittelun.

Tilastolliset työssäkäyntialueet

Tilastokeskuksen tilastollinen työssäkäyntialueluokitus luotiin ensimmäisen kerran vuoden 1996 työssäkäyntitilaston pohjalta, ja se otettiin virallisesti tilastointikäyttöön 1.1.2000. Kyseessä on yleinen tilastollinen luokitus, joten se ei sulje pois mahdollisuutta muodostaa erilaisia hallintomenettelyjä varten vastaavan ilmiöalueen hallinnonalakoh- taisia luokitteluja ja määrittelyjä.

1 Lääninhallituslaki 10.1.1997/22. Laki astui voimaan 1.9.1997.

2 Laki työvoima- ja elinkeinokeskuksista (23/97). Valtioneuvoston päätös 6.2.1997 (122/97) työvoima- ja elinkeinokeskusten toimialueista ja toimipaikoista.

Työssäkäyntialue muodostuu keskuskunnasta ja siihen vähintään 10 %:n osuudella pendelöivistä kunnista. Työssäkäyntialue nimetään keskuskunnan mukaan ja sille annetaan kaksinumeroinen koodi. Työssäkäyntialueeseen kuulumaton kunta merkitään koodilla 00.

Tarkistettu luokitus on ollut käytössä vuoden 2004 alusta. Luokituksessa on 1.1.2009 43 työssäkäyntialuetta, joihin kuuluu yhteensä 213 kuntaa. Työssäkäyntialueiden ulkopuolelle jää 135 kuntaa, jotka ovat vahvasti työpaikamavaraisia.

Tulevien vuosien aikana tapahtuvien ja jo tapahtuneiden lukuisien kuntaliitosten vuoksi tullaan työssäkäyntialueiden muodostamiskriteerit arvioimaan lähivuosina uudelleen.

Kielisuhde

Kielisuhde jakaa kunnat yksikielisiin suomen- tai ruotsinkielisiin kuntiin sekä kaksikielisiin kuntiin, joissa enemmistön kieli voi olla joko suomi tai ruotsi. Näin luokkia on yhteensä neljä. Valtioneuvosto määrää kuntien suomen-, ruotsin- tai kaksikielisyydestä kymmeneksi vuodeksi kerrallaan. Viimeisin päätös koskee vuosia 2003–2012¹.

Suuralueet ja NUTS-luokitus

Suuralueita on Suomessa viisi. Suuraluejako perustuu Euroopan parlamentin ja neuvoston NUTS-luokitusasetukseen².

NUTS³ -luokitus on kolmitasoinen hierarkkinen alueluokitus, jota käytetään Euroopan unionin tilastovirastoon Eurostatiin lähetettävissä tilastoissa. NUTS-luokituksen taso 1 tarkoittaa Suomen kohdalla jakoa Manner-Suomeen ja Ahvenanmaahan. NUTS 2 -taso vastaa kansallista suuraluejakoa ja NUTS 3 maakuntajakoa. NUTS-asetuksen mukaisesti EU:n yhteistä tilastollisten alueiden luokitusta NUTSia

tarkistetaan enintään kerran kolmessa vuodessa. Suomen NUTS 1–3 -aluetasojen luokitukset ja Eurostatin niistä käyttämät koodit esitetään liitteessä 5.

Suomalaisissa tietojärjestelmissä ja tilastoinnissa käytetään kansallisia aluekoodistoja, kuten valtiovarainministeriön kuntaosastonantamaa kuntanumerointia ja kansallisia maakunta-koodeja.

Kun suuralueen nimeen yhdistetään yleiskäsitteenä sana suuralue, on rakenne seuraava:

Itä-Suomen suuralue – Östra Finlands storområde – (the) major region of Eastern Finland.

Muutokset 1.1.2009 lähtien

Kunnat

Vuoden 2009 alusta astui voimaan 32 kuntaliitosta. Liitoskunnat ja niistä muodostetut uudet kunnat on lueteltu liitteessä 6.

Suurin osa yhdistyneistä kunnista otti nimekseen jonkin kyseisten kuntien olemassa olleista nimistä, jolloin myös vanha numerotunnus säilyi. Esim. Lohjan (444) ja Sattin (737) yhdistyessä uuden kunnan nimeksi tuli Lohja ja kuntanumeroksi 444. Kokonaan uudennimisiä kuntia, jotka saivat myös uudet kuntanumerot, ovat seuraavat:

- 322 Kemiönsaari
- 445 Länsi-Turunmaa
- 508 Mänttä-Vilppula
- 710 Raaseperi
- 790 Sastamala
- 791 Siikalatva.

Sipoon osakuntaliitos 2009

1.1.2009 siirtyi Sipoon (753) kunnasta 29,1 km²:n suuruinen alue Helsinkiin (091). Muutoksen seurauksena Helsingin ja Sipoon kuntaraja ja Uudenmaan ja Itä-Uudenmaan maakuntaraja muuttuivat. Sipoon kunnan osa-

1 Valtioneuvoston asetus virka- ja itsehallintoalueiden kielellisestä jaotuksesta vuosina 2003–2012, 19.12.2002/1174.

2 Euroopan parlamentin ja neuvoston asetus (EY) N:o 1059/2003. Komission asetus (EY) N:o 105/2007.

3 Nomenclature des Unités Territoriales Statistiques; tilastollisten alueyksiköiden nimikkeistö.

alueista Itäsalmen osa-alue kokonaisuudessaan ja osat Immersbyn ja Majvikin osa-alueista siirtyivät Sipoosta Helsinkiin.

Seutukunnat

Hangan (078) ja Inkoon (149) sekä nyt yhdistyneiden Tammisaaren (835), Karjaan (220) ja Pohjan (606) aikaisemmin muodostama Tammisaaren seutukunta (013) muuttui Raaseporin seutukunnaksi (014).

Seutukuntien nimenmuutokset:

- 141 Suupohja: seutukunnasta käytetään jatkossa ruotsinkielisissäkin yhteyksissä nimitystä Suupohja
- 153 Sydösterbottens kustregion: seutukunnan suomenkielinen nimi on Suupohjan rannikkoseutu ja ruotsinkielinen nimi Sydösterbotten.

Seuraavat seutukunnat lakkautettiin:

- 143 Eteläiset seinänaapurit: yhdistettiin Seinäjoen seutukuntaan (142)
- 145 Härmänmaa: yhdistettiin Seinäjoen seutukuntaan (142)
- 102 Juva: Juvan seutukuntaan kuuluneista kunnista Puumalan kunta (623) liitettiin Mikkelin seutukuntaan (101) ja Joroinen (171), Juva (178) sekä Rantasalmi (681) Pieksämäen seutukuntaan (105)
- 012 Lohja: yhdistettiin Helsingin seutukuntaan (011)
- 092 Länsi-Saimaa: yhdistettiin Lappeenrannan seutukuntaan (091).

Lisäksi Soinin kunta (759) siirtyi Kuusiokunnasta (144) Järviseudun seutukuntaan (146).

Tilastollinen kuntaryhitys

Alajärven (005) kuntaryhitys muuttui Taajaan asutusta kunnasta (2) Maaseutumaiseksi kunnaksi (3).

Naantalin (529) kuntaryhitys muuttui Kaupunkimaisesta kunnasta (1) Taajaan asutuksi kunnaksi (2).

Kemiönsaaren (322) ja Siikalatvan (791) kuntaryhitys on Maaseutumainen kunta (3).

Länsi-Turunmaan (445), Mänttä-Vilppulan (508), Raaseporin (710) ja Sastamalan (790) kuntaryhitys on Taajaan asuttu kunta (2).

Tilastolliset työssäkäyntialueet

Kuntamuutosten myötä poistuivat seuraavat työssäkäyntialueet:

- 40 Alahärmä
57 Dragsfjärd
11 Huitinen
36 Jämsä
55 Karstula
21 Kouvola
07 Loimaa
18 Mänttä
06 Salo
03 Tammisaari

Punkaharjun kunta (618) on siirtynyt Savonlinnan työssäkäyntialueeseen (26).

Inledning

Handboken *Kommuner och kommunbaserade indelningar 2009* innehåller utöver kommunindelningen också de ekonomiska regionerna, landskapen, storområdena, länen, arbetskrafts- och näringscentralerna, de statistiska pendlingsområdena, den statistiska kommungrupperingen och den språkliga indelningen. Med finns också en förteckning över städer och övriga kommuner, som baserar sig på kommunformsindelningen, en förteckning över kommunernas namnändringar och upplösta kommuner med de inkorporerade kommunerna samt en tabell över Finlands NUTS-områden.

Kommunerna, de ekonomiska regionerna, landskapen och den statistiska kommungrupperingen är de viktigaste områdesindelningar som används inom statistikväsendet i Finland.

Tabell 1:
Antal områden i Finland år 2009

Kommuner	348
Storområden	5
Landskap	20
Ekonomiska regioner	72
Län	6
Arbetskrafts- och näringscentraler	15
Statistiska pendlingsområden	43

Kommuner

En kommun är ett samhälle som bildas av ett visst område och dess invånare. En kommun är till sina gränser ett begränsat område på så sätt att varje kommuns verksamhet inriktas på det egna området, på de personer som bor och vistas där och på verksamheten i kommunen. Statsrådet beslutar om inrättandet av nya kommuner och kommunavdelningen vid finansministeriet om de nya kommunnumren.

Den kommunallag¹ som trädde i kraft år 1995 känner som officiell kommunform bara kommunen, men kommunen kan använda benämningen stad, om den själv anser sig uppfylla de krav som ställs på ett urbant samhälle.

Landskap

Ett landskap är ett område där kommunerna bildar en ändamålsenlig helhet beträffande verksamhet och ekonomi samt områdets planering. Landskapsförbunden har hand om kommunernas intressebevakning inom området och om den regionala utvecklingen.

Statsrådet fattar beslut om antalet landskap, om områdena och namnen efter att ha hört de berörda landskapsförbunden och kommunerna. Enligt statsrådets beslut 26.2.1998 om landskap trädde de officiella namnen på landskapen i kraft på finska och svenska 1.3.1998. När det gäller namnen på engelska följer Statistikcentralen inrikesministeriets rekommendation.²

Då allmänbegreppet landskap kombineras med namnet på landskapet, är strukturen på svenska följande:

landskapet Södra Österbotten.

Ekonomiska regioner

De ekonomiska regionerna är områden, som består av två eller flera kommuner och som definierats som basområden för den regionalpolitiska stödområdesindelningen. Som kriterier för bildandet av ekonomiska regioner har man använt samarbete, sysselsättning och trafikförbindelser mellan kommunerna³.

Indelningen i ekonomiska regioner började användas år 1994. Inrikesministeriet fastställer indelningen i de ekonomiska regionerna, men regionerna bestämmer själva om sina namn.

1 Kommunallagen 17.3.1995/365.

2 Inrikesministeriet 4.1.1999, Dnr 4/32/98.

3 Lag om regional utveckling 602/2002.

Officiella beslut eller rekommendationer om de ekonomiska regionernas svenskspråkiga namn finns inte. Vid översättningen av namnet på områdena till svenska har Statistikcentralen utgått från språkförhållandet i kommunen. Statistikcentralen och inrikesministeriet har kommit överens om vilka beteckningar som skall användas för de ekonomiska regionerna.

Då allmänbegreppet ekonomisk region kombineras med namnet på regionen, är strukturen på svenska följande:

Helsingfors ekonomiska region.

Län

Länen är statens regionalförvaltningsenheter. I länen finns en länsstyrelse, som är allmän förvaltningsmyndighet och som sköter de övriga uppgifter om vilka det stadgas särskilt.

Enligt 1997 års länsstyrelselag¹ minskade antalet län till sex. I statsrådets beslut 121/1997 definierades länens områden samt länsstyrelsernas arbetsställen och namn. I enlighet med statsrådets principbeslut (6.2.1997) om sammanslagning av statens områdesindelningar ligger landskapsförbundens områdesindelning också som grund för den nya länsindelningen.

Då allmänbegreppet län kombineras med namnet på länet, är strukturen på svenska följande:

Södra Finlands län.

Arbetskrafts- och näringscentraler

Den 1 september 1997 inledde 15 arbetskrafts- och näringscentraler sin verksamhet². De består av landskap och landskapssammanslagningar. Centralerna är statliga organ och sköter uppgifter som de före detta landsbygdsnäringsdistrikten, arbetskraftsdistrikten samt handels- och industriministeriets olika

regionala enheter skött tidigare. Handels- och industriministeriet ansvarar för den allmänna administrativa styrningen av TE-centralerna.

Statistikcentralen tillämpar i de svensk- och engelskspråkiga namnen på arbetskrafts- och näringscentraler den rekommendation som statsrådets språktjänst givit.

Då allmänbegreppet arbetskrafts- och näringscentral kombineras med namnet på TE-centralen, är konstruktionen på svenska följande:

Södra Österbottens arbetskrafts- och näringscentral.

Statistisk kommungruppering och kommunformsindelning

Den statistiska kommungruppering som utvecklats vid Statistikcentralen har varit i bruk sedan år 1989. Där indelas kommunerna på basis av tätortsbefolkningens andel och folkmängden i den största tätorten i urbana kommuner, tätortskommuner samt landsbygdskommuner. Indelningen grundar sig på uppgifterna om tätortsbefolkningen i den senaste tätortsavgränsningen (från år 2005).

En mer detaljerad definition av den statistiska kommungrupperingen finns i tabell 6.

Den statistiska kommungrupperingen anger kommunernas indelning i urbana kommuner och landsbygdskommuner bättre än den administrativa indelningen i städer och övriga kommuner (kommunformsindelning). Fr.o.m. år 1995 har kommunen själv kunnat bestämma om den vill bli stad samt om tidpunkten för ikraftträdande. Denna publikation innehåller också en förteckning över städer och övriga kommuner enligt den administrativa indelningen. I statistik ersätter den statistiska kommungrupperingen dock kommunformsgrupperingen.

1 Länsstyrelselagen 10.1.1997/22. Lagen trädde i kraft 1.9.1997

2 Lag om arbetskrafts- och näringscentraler (23/97). Statsrådets beslut 6.2.1997 (122/97) om arbetskrafts- och näringscentralernas verksamhetsområden och verksamhetsställen.

Statistiska pendlingsområden

Statistikcentralens statistiska pendlingsområdesindelning bygger på uppgifter om pendling från år 1996. Indelningen i pendlingsområden togs i bruk 1.1.2000. Det är frågan om en allmän statistisk indelning och den eliminerar inte möjligheten att skapa olika slag av klassificeringar och definitioner för förvaltningsförfarande.

Pendlingsområdet består av en centralkommun och de kommuner där minst 10 procent av arbetskraften pendlar till centralkommunen. En tvåsiffrig kod ges till pendlingsområdet, som får sitt namn efter centralkommunen. En kommun som inte hör till ett pendlingsområde får koden 00.

Den justerade indelningen har varit i bruk från början av år 2004 och 1.1.2009 omfattar den 43 pendlingsområden med totalt 213 kommuner. Utanför pendlingsområdena blir 135 kommuner med bara en liten andel pendlande invånare och med en hög självförsörjningsgrad i fråga om arbetsplatser.

På grund av kommunsammanslagningarna under de kommande åren och åtskilliga redan genomförda kommunsammanslagningar kommer man under de närmaste åren att på nytt bedöma kriterierna för bildande av pendlingsområden.

Språklig indelning

Språkförhållandet indelar kommunerna i enspråkigt finska eller enspråkigt svenska kommuner samt tvåspråkiga kommuner, där flertalets språk är finska eller svenska. Grupperna är därmed sammanlagt fyra. Statsrådet beslutar om kommunerna skall anses vara finsk- eller svenskspråkiga eller tvåspråkiga. Beslutet gäller för tio år i sänder. Det senaste beslutet gäller åren 2003–2012¹.

Storområdena och NUTS-indelningen

I Finland finns det fem storområden. Indelningen i storområden bygger på Europaparlamentets och rådets förordning om NUTS-indelningen².

NUTS³-indelningen är en hierarkisk områdesindelning i tre nivåer och den används i statistik som levereras till EU:s statistikbyrå Eurostat. Nivå 1 i NUTS-indelningen avser för Finlands del en indelning i Fasta Finland och Åland. NUTS 2-nivån motsvarar den nationella storområdesindelningen och NUTS 3 landskapsindelningen. Enligt NUTS-förordningen justeras NUTS, EU:s gemensamma klassificering av statistiska områden, högst vart tredje år. Finlands NUTS-områdesindelning på nivåerna 1–3 och de koder som Eurostat använder för dem presenteras i bilaga 5.

I finländska datasystem och i statistikföring används nationella områdeskoder, t.ex. kommunnumrering och nationella landskapskoder som getts av kommunavdelningen vid finansministeriet.

Då allmänbegreppet storområde kombineras med namnet på storområdet, är strukturen på svenska följande:

Östra Finlands storområde.

Ändringar 1.1.2009

Kommuner

Fr.o.m. början av år 2009 trädde 32 kommunsammanslagningar i kraft. De sammanslagna kommunerna och de nya kommuner som bildas av dem finns uppräknade i bilaga 6.

Största delen av de kommuner som slogs samman tog namnet på en av de berörda kommunerna och då bibehölls också den gamla sifferbeteckningen. T.ex. då Lojo (444) och Sammatti (737) slogs samman till en ny kommun blev namnet på den nya kommunen Lojo och kommunumret 444. De

1 Statsrådets förordning om den språkliga indelningen av ämbetsdistrikt och självstyrelseområden under åren 2003–2012, 19.12.2002/1174.

2 Europaparlamentets och rådets förordning (EG) nr 1059/2003. Kommissionens förordning (EG) nr 105/2007.

3 Nomenclature des Unités Territoriales Statistiques; nomenklatur för statistiska regionala enheter.

kommuner som fick nya namn, och därmed nya kommunnummer, är följande:

- 322 Kimitoön
- 445 Västaboland
- 508 Mänttä-Vilppula
- 710 Raseborg
- 790 Sastamala
- 791 Siikalatva.

Inkorporering av delar av Sibbo 2009

1.1.2009 övergick ett 29,1 km² stort område av Sibbo (753) kommun till Helsingfors (091). Till följd av detta ändrades kommungränsen mellan Helsingfors och Sibbo och landskapsgränsen mellan Nyland och Östra Nyland. Av delområdena i Sibbo kommun övergick delområdet Östersundom i sin helhet och delar av delområden Immersby och Majvik från Sibbo till Helsingfors.

Ekonomiska regioner

Ekenäs ekonomiska region (013) som tidigare bildats av Hangö (078) och Ingå (149) samt av de nu sammanslagna Ekenäs (835), Karis (220) och Pojo (606) ändrades till Raseborgs ekonomiska region (014).

Ändringar av namn på ekonomiska regioner:

- 141 Suupohja: för den ekonomiska regionen används i fortsättningen benämningen Suupohja också i svenskspråkiga sammanhang
- 153 Sydösterbottens kustregion: för den ekonomiska regionen används på finska benämningen Suupohjan rannikkoseutu och på svenska Sydösterbotten.

Följande ekonomiska regioner upplöstes:

- 143 Eteläiset seinänaapurit: sammanslogs med Seinäjoki ekonomiska region (142)
- 145 Härmänmaa: sammanslogs med Seinäjoki ekonomiska region (142)

- 102 Juva: av de kommuner som hörde till Juva ekonomiska region överfördes Puumala kommun (623) till S:t Michels ekonomiska region (101) och Jorois (171), Juva (178) samt Rantasalmi (681) till Pieksämäki ekonomiska region (105)
- 012 Lojo: sammanslogs med Helsingfors ekonomiska region (142)
- 092 Västra Saimen: sammanslogs med Villmanstrands ekonomiska region (091).

Dessutom överfördes Soini kommun (759) från Kuusiokunnat (144) till Järviseuu ekonomiska region (146).

Statistisk kommungruppering

Alajärvi (005) kommungruppering ändrades från Tätortskommun (2) till Landsbygdskommun (3).

Nådendal (529) kommungruppering ändrades från Urban kommun (1) till Tätortskommun (2).

Kommungruppering för Kimitoön (322) och Siikalatva (791) är Landsbygdskommun (3).

Kommungruppering för Västaboland (445), Mänttä-Vilppula (508), Raseborg (710) och Sastamala (790) är Tätortskommun (2).

Pendlingsområden

I och med kommunreformen föll följande pendlingsområden bort:

- 40 Alahärmä
- 57 Dragsfjärd
- 11 Huittinen
- 36 Jämsä
- 55 Karstula
- 21 Kouvola
- 07 Loimaa
- 18 Mänttä
- 06 Salo
- 03 Ekenäs.

Punkaharju kommun (618) har överförs till Nyslotts pendlingsområde (26).

Introduction

The Municipalities and Regional Divisions Based on Municipalities 2009 handbook covers, in addition to the division into municipalities, sub-regional units, regions, major regions, provinces, employment and economic development centres, travel-to-work areas, statistical grouping of municipalities and language distribution. Furthermore, the handbook also contains a list of urban and other municipalities by type of municipality and of the changed names of municipalities and abolished municipalities and their annexed municipalities, as well as a table of Finnish NUTS areas.

The division into municipalities, regions, sub-regional units and the statistical grouping into municipalities are the principal regional classifications used in Finland's official statistics.

Table 1:
Number of units in Finland in 2009

Municipalities	348
Major regions	5
Regions	20
Sub-regional units	72
Provinces	6
Employment and economic developments centres	15
Statistical travel-to-work areas	43

Municipalities

A municipality is a community formed of a certain area and its inhabitants. A municipality has specified boundaries so that the activity of each municipality concerns its area, the people living and staying there and the activity taking place there. The Government makes decisions on the establishment of new municipalities and the Ministry of Finance's

Department for Municipal Affairs decides on new municipality codes.

The Local Government Act¹ that entered into force in 1995 recognises only the municipality as the official type of municipality but any municipality may use the designation 'urban municipality' if it considers it fulfils the requirements set for an urban municipality.

Regions

A region is an area in which the municipalities form an operationally and economically functional whole for the development of the area. Regional councils are responsible for supervising the interests of the municipalities in the area and for the regional development of their territory.

The Government determines the number, areas and names of regions after consulting the regional councils and municipalities concerned. The Finnish and Swedish names of regions were granted official status by the Government decision of 26 February 1998 and they entered into force on 1 March 1998. In the English names of regions Statistics Finland complies with the Ministry of the Interior's recommendation².

When the general term region is used with a name, the English construction will be as follows:

(the) region of South Ostrobothnia.

Sub-regional units

Sub-regional units consist of aggregates of two or more municipalities that have been defined as the basic regions in the determination of regional subsidies in the regional policy. The criteria used in determining the sub-regional units were those of intermu-

1 Local Government Act of 17 March 1995/365.

2 Ministry of the Interior, dated 4 January 1999, No. 4/32/98.

nicipal co-operation, commuting and traffic connections¹.

The division into sub-regional units was introduced in 1994. The Ministry of the Interior confirms the division into sub-regional units but the sub-regional units themselves determine their names. There is no official decision or recommendation about Swedish-language names for the sub-regional units. Statistics Finland has followed a practice based on the language distributions of municipalities in translating the names of the sub-regional units into Swedish. Statistics Finland and the Ministry of the Interior have agreed on the codes available for sub-regional units.

When the general term sub-regional unit is used with a name, the English construction will be as follows:

(the) sub-regional unit of Helsinki.

Provinces

Provinces are regional administrative units of the State. In the provinces Provincial State Offices act as general administrative authorities and have other separately stipulated duties.

By virtue of the Act on Provincial State Offices², the number of provinces was reduced to six. The Government decision of 121/1997 specified the areas of provinces and the locations and names of the Provincial State Offices. In accordance with the Government decision in principle on harmonisation of Finnish regional classifications (6 February 1997), the division into regional councils is also used as the basis for the new division into provinces.

When the general term province is used with a name, the English construction will be as follows:

(the) Province of Southern Finland

Employment and economic development centres

The 15 employment and economic development centres (T&E Centres) became effective as of 1 September 1997³. The centres comprise regions and combinations of regions and are the government organs performing the duties of the former rural industry districts, labour districts and regional units of the Ministry of Trade and Industry. The Ministry of Trade and Industry is in charge of general administrative direction of the employment and economic development centres.

In the Swedish and English names of employment and economic development centres, Statistics Finland complies with the recommendations given by the Government Terminology Service.

When the general term employment and economic development centre is used with a name of an employment and economic development centre, the English construction will be as follows:

(the) Employment and Economic Development Centre for South Ostrobothnia.

Statistical grouping of municipalities and type of municipality

The statistical grouping of municipalities designed by Statistics Finland has been in use since 1989. In the grouping, municipalities are divided by the proportion of the population living in urban settlements and by the population of the largest urban settlement into urban, semi-urban and rural municipalities. The classification is based on data about the population living in urban settlements according to the latest definition of urban settlements (from 2005).

1 Act on Regional Development 602/2002.

2 Act on Provincial State Offices of 10 January 1997/22. The Act entered into force on 1 September 1997.

3 Act on employment and economic development centres (23/97). Government Decision of 6 February 1997 (122/97) on the territories and locations of the employment and economic development centres.

A more exact definition of the statistical grouping of municipalities is presented in Table 6.

The statistical grouping of municipalities describes municipalities by their degree of urbanisation and rurality better than the administrative division into urban municipalities and other municipalities (classification by type of municipality). From 1995 onwards, municipalities have been able to decide independently whether they will become an urban municipality and when this decision will enter into force. This handbook also contains a list of urban municipalities and other municipalities according to the administrative division. However, in statistics the statistical grouping of municipalities displaces the classification by type of municipality.

Travel-to-work areas

Statistics Finland's statistical classification of travel-to-work areas is based on the data on commuting in the employment statistics for 1996. The classification was introduced as of 1 January 2000. It is a general statistical classification, so it does not eliminate the need to form classifications and definitions on various administrative branches for different administrative procedures.

A travel-to-work area is formed by a central municipality and surrounding municipalities from which at least 10 per cent of the labour force commute to the central municipality. A travel-to-work area is named after the central municipality and is given a two-digit code. Municipalities outside travel-to-work areas receive the code 00.

A revised classification has been in use as of the beginning of 2004. On 1 January 2009 the new classification contains 43 travel-to-work areas comprising a total of 213 municipalities.

There are 135 municipalities that lie outside travel-to-work areas. These municipalities with a low number of commuters are self-contained labour market areas.

On account of the numerous municipal mergers that will be implemented in future and have already been implemented, the formation criteria of travel-to-work areas will be reassessed in the next few years.

Language distribution

The language distribution classifies municipalities into monolingual Finnish-speaking or Swedish-speaking municipalities and into bilingual municipalities where the language of the majority can be either Finnish or Swedish. Thus there are four language categories. The Government determines for ten years at a time whether municipalities are Finnish-speaking, Swedish-speaking or bilingual. The current decision (19 December 2002) is effective between the years 2003 and 2012¹.

Major regions and NUTS classification

There are five major regions in Finland. The division of major regions is based on the Regulation of the European Parliament and of the Council on NUTS classification².

NUTS³ is a three-level hierarchical regional classification used in statistics supplied to the Statistical Office of the European Communities, Eurostat. In Finland NUTS level 1 refers to the division into Mainland Finland and Åland. NUTS level 2 corresponds to the national division into major regions and NUTS level 3 the division into regions. According to the NUTS Regulation, amendments to the European Union's common classification of territorial units for sta-

1 Government decree on the language division of administrative and autonomous districts from 2003 to 2012, dated 19 December 2002/1174.

2 Regulation (EC) of the European Parliament and Council No. 1059/2003. Commission Regulation (EC) No. 105/2007.

3 Nomenclature des Unités Territoriales Statistiques; Nomenclature of Statistical Territorial Units.

tistics (NUTS) will not be made more frequently than every three years. Finland's classification of NUTS levels 1 to 3 and the codes used for them by Eurostat are presented in Appendix 5.

Finnish information systems and statistics compilation utilise national regional codes, such as numerical municipality codes issued by the Ministry of Finance's Department for Municipal Affairs and national region codes.

When the general term major region is used with a name, the English construction will be as follows:

(the) major region of Eastern Finland.

Changes as of 1 January 2009

Municipalities

32 municipal mergers were implemented at the beginning of 2009. The merging municipalities and the new municipalities formed of them are listed in Appendix 6.

Most of the new municipalities adopted as their name the name of one of the merging municipalities, which meant that the old municipality codes were kept as well. For example in the merger of Lohja (444) and Sammatti (737) the new municipality adopted the name Lohja and the municipality code 444. The municipalities with altogether new names and new municipality codes are listed below.

- 322 Kemiönsaari
- 445 Länsi-Turunmaa
- 508 Mänttä-Vilppula
- 710 Raasepori
- 790 Sastamala
- 791 Siikalatva

Sipoo partial municipal merger 2009

On 1 January 2009 an area of 29.1 km² belonging to the municipality Sipoo (753) was merged with Helsinki (091). As a result of this change, the municipal boundary between Helsinki and Sipoo and the regional boundary between Uusimaa and Itä-Uusimaa changed. Of the sub-areas of the municipality of Sipoo, the sub-area of Itäsalmi in its en-

tirety and parts of the sub-areas of Immersby and Majvik were merged with Helsinki.

Sub-regional units

The sub-regional unit of Tammisaari (013), consisting of Hanko (078) and Inkoo (149) and currently also of Tammisaari (835), Karjaa (220) and Pohja (696) changed into the sub-regional unit of Raasepori (014).

Name changes of the sub-regional units:

- 141 Suupohja: In future the sub-regional unit will be called Suupohja even in Swedish-language contexts
- 153 Sydösterbottens kustregion: The Finnish-language name of the sub-regional unit is Suupohjan rannikkoseutu and its Swedish-language name is Sydösterbotten.

The following sub-regional units were abolished:

- 143 Eteläiset seinänaapurit: Merged with the sub-regional unit of Seinäjoki (142)
- 145 Härmänmaa: Merged with the sub-regional unit of Seinäjoki (142)
- 102 Juva: Of the municipalities belonging to the sub-regional unit of Juva the municipality of Puumala (623) was merged with the sub-regional unit of Mikkeli (101), and Joroinen (171), Juva (178) and Rantasalmi (681) were merged with the sub-regional unit of Pieksämäki (105)
- 012 Lohja: Merged with the sub-regional unit of Helsinki (100)
- 092 Länsi-Saimaa: Merged with the sub-regional unit of Lappeenranta (091).

In addition, the municipality of Soini (759) was moved from Kuusiokunnat (144) to the sub-regional unit of Järvisetu (146).

Statistical grouping of municipalities

The category for Alajärvi (005) was changed from Semi-urban (2) to Rural municipality (3).

The category for Naantali (529) was changed from Urban (1) to Semi-urban municipality (2).

The category for Kemiönsaari (322) and Siikalatva (791) is Rural municipality (3).

The category for Länsi-Turunmaa (445), Mänttä-Vilppula (508), Raasepori (710) and Sastamala (790) is Semi-urban municipality (2).

Travel-to-work areas

As a result of the changes in municipalities, the following travel-to-work areas were abolished:

40 Alahärmä
57 Dragsfjärd
11 Huittinen
36 Jämsä
55 Karstula
21 Kouvola
07 Loimaa
18 Mänttä
06 Salo
03 Tammisaari

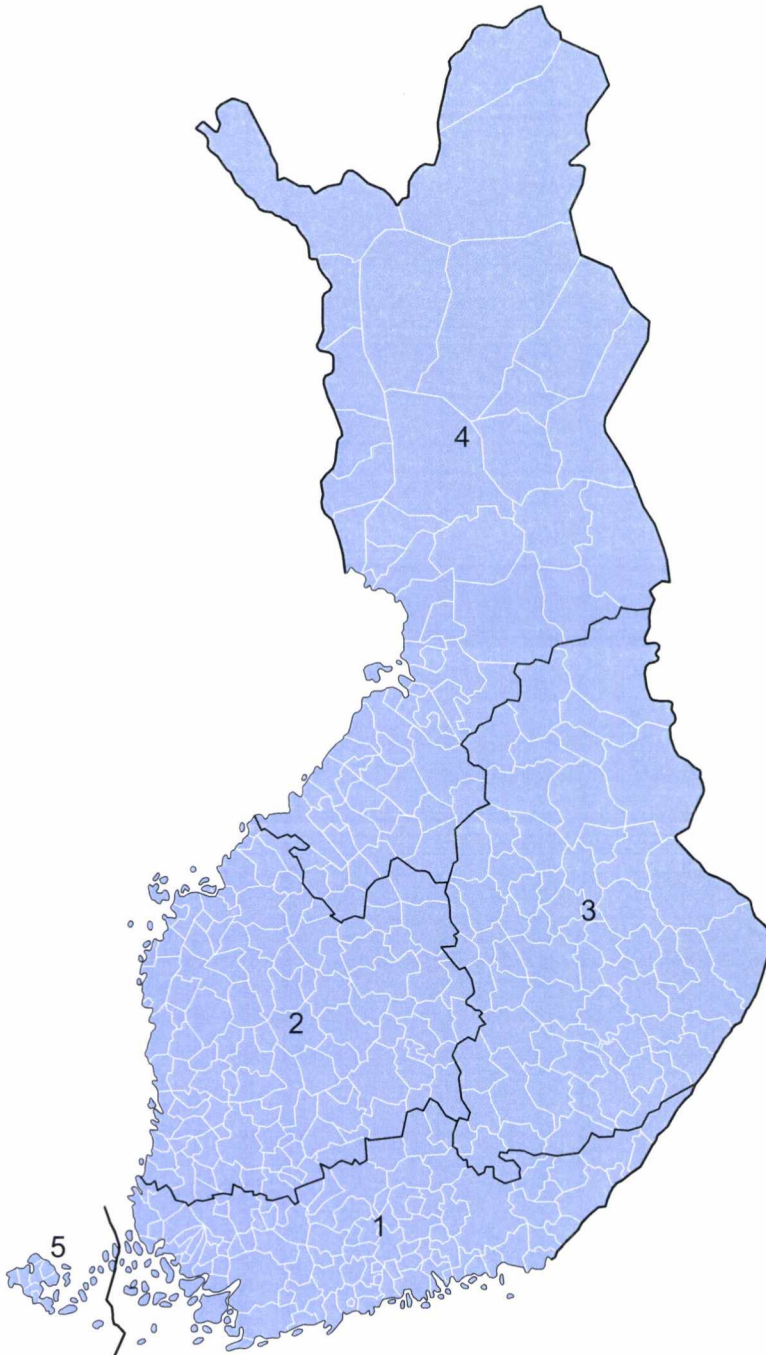
The municipality of Punkaharju (618) had been moved to the travel-to-work area of Savonlinna (26).

Taulukko 1. Suuralueet (NUTS 2)
 Tabell 1. Storområdena (NUTS 2)
 Table 1. Major regions (NUTS 2)

		Kuntia Kommuner Municipalities	Maakunnat Landskapen Regions
1	Etelä-Suomi – Södra Finland – <i>Southern Finland</i>	100	01, 02, 05, 07, 08, 09, 20
2	Länsi-Suomi – Västra Finland – <i>Western Finland</i>	105	04, 06, 13, 14, 15
3	Itä-Suomi – Östra Finland – <i>Eastern Finland</i>	63	10, 11, 12, 18
4	Pohjois-Suomi – Norra Finland – <i>Northern Finland</i>	64	16, 17, 19
5	Ahvenanmaa – Åland – <i>Åland</i>	16	21
		Yht. – Tot. 348	

Kartta 1.
Karta 1.
Map 1.

Suuralueet (NUTS 2)
Storområdena (NUTS 2)
Major regions (NUTS 2)

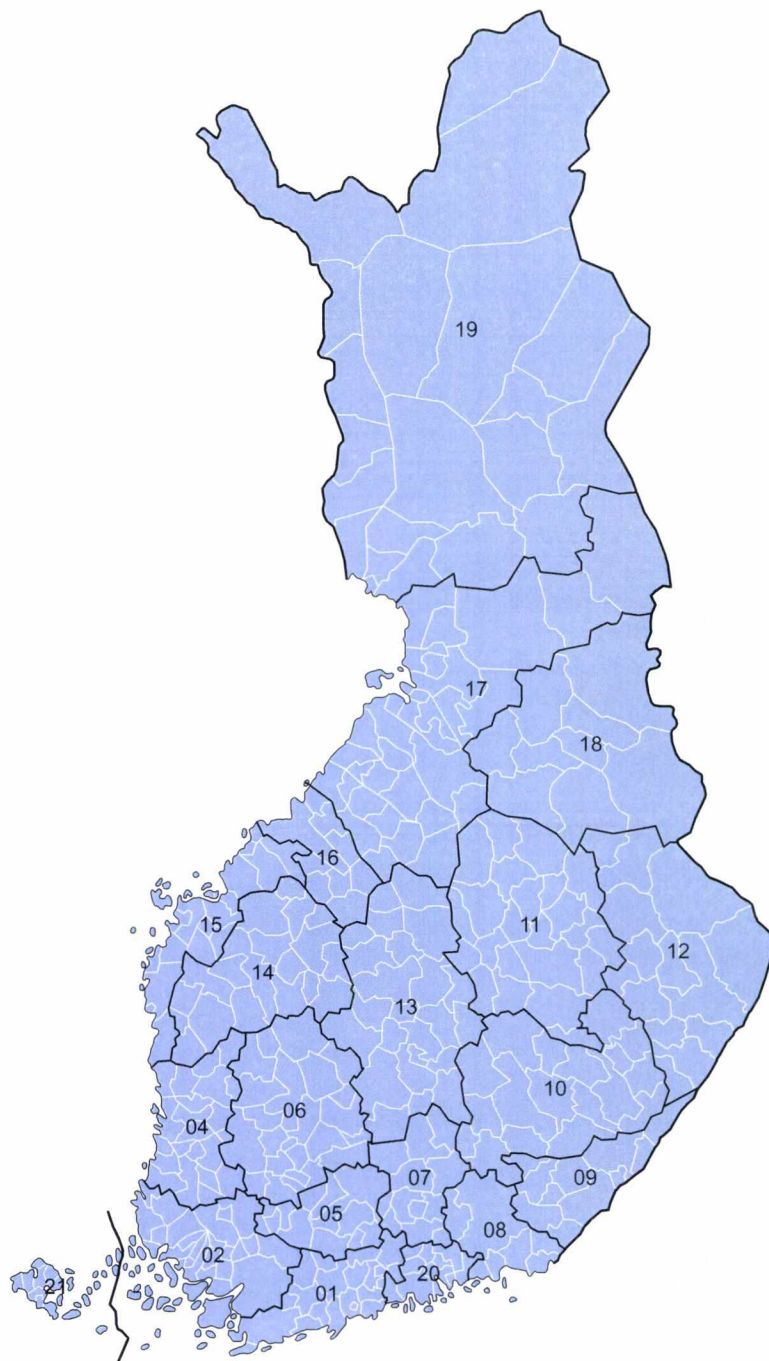


Taulukko 2. Maakunnat
Tabell 2. Landskapen
Table 2. Regions

			Kuntia – Kommuner – Municipalities
01	Uusimaa – Nyland – <i>Uusimaa</i>		21
20	Itä-Uusimaa – Östra Nyland – <i>Itä-Uusimaa</i>		10
02	Varsinais-Suomi – Egentliga Finland – <i>Varsinais-Suomi</i>		28
04	Satakunta – Satakunta – <i>Satakunta</i>		22
05	Kanta-Häme – Egentliga Tavastland – <i>Kanta-Häme</i>		11
06	Pirkanmaa – Birkaland – <i>Pirkanmaa</i>		24
07	Päijät-Häme – Päijänne-Tavastland – <i>Päijät-Häme</i>		12
08	Kymenlaakso – Kymmenedalen – <i>Kymenlaakso</i>		7
09	Etelä-Karjala – Södra Karelen – <i>South Karelia</i>		11
10	Etelä-Savo – Södra Savolax – <i>Etelä-Savo</i>		17
11	Pohjois-Savo – Norra Savolax – <i>Pohjois-Savo</i>		23
12	Pohjois-Karjala – Norra Karelen – <i>North Karelia</i>		14
13	Keski-Suomi – Mellersta Finland – <i>Central Finland</i>		23
14	Etelä-Pohjanmaa – Södra Österbotten – <i>South Ostrobothnia</i>		19
15	Pohjanmaa – Österbotten – <i>Ostrobothnia</i>		17
16	Keski-Pohjanmaa – Mellersta Österbotten – <i>Central Ostrobothnia</i>		9
17	Pohjois-Pohjanmaa – Norra Österbotten – <i>North Ostrobothnia</i>		34
18	Kainuu – Kajanaland – <i>Kainuu</i>		9
19	Lappi – Lappland – <i>Lappland</i>		21
21	Ahvenanmaa – Åland – <i>Åland</i>		16
Yht. – Tot. 348			

Kartta 2.
Karta 2.
Map 2.

Maakunnat
Landskapen
Regions

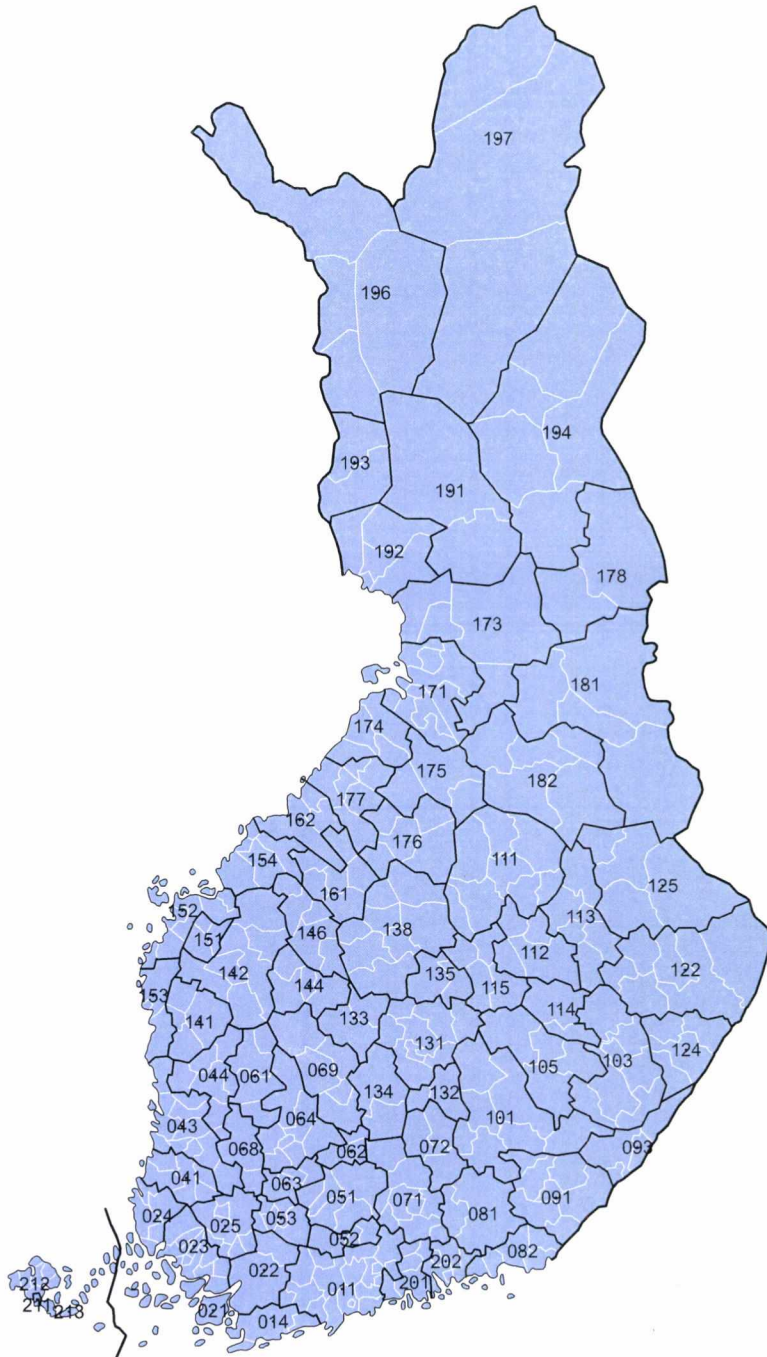


Taulukko 3. Seutukunnat
Tabell 3. De ekonomiska regionerna
Table 3. Sub-regional units

		Kuntia Kommuner Municipalities		Kuntia Kommuner Municipalities	
011	Helsinki – Helsingfors	18	132	Joutsa	2
014	Raasepori – Raseborg	3	133	Keuruu	2
021	Åboland-Turunmaa	2	134	Jämsä	2
022	Salo	2	135	Äänekoski	2
023	Turku – Åbo	11	138	Saarijärvi-Viitasaari	8
024	Vakka-Suomi – Nystadsregionen	6	141	Suupohja	4
025	Loimaa	7	142	Seinäjoki	6
041	Rauma – Raumo	5	144	Kuusiokunnat	4
043	Pori – Björneborg	10	146	Järviseu	5
044	Pohjois-Satakunta – Norra Satakunta	7	151	Kyrönmaa	3
051	Hämeenlinna – Tavastehus	3	152	Vaasa – Vasa	6
052	Riihimäki	3	153	Suupohjan rannikkoseutu – Sydösterbotten	3
053	Forssa	5	154	Jakobstadsregionen	5
061	Luoteis-Pirkanmaa – Nordvästra Birkaland	4	161	Kaustinen – Kaustby	6
062	Kaakkois-Pirkanmaa – Sydöstra Birkaland	2	162	Kokkola – Karleby	3
063	Etelä-Pirkanmaa – Södra Birkaland	4	171	Oulu – Uleåborg	10
064	Tampere – Tammerfors	7	173	Oulunkaari	4
068	Lounais-Pirkanmaa – Sydvästra Birkaland	2	174	Raahe – Brahestad	4
069	Ylä-Pirkanmaa – Övre Birkaland	5	175	Siikalatva	3
071	Lahti – Lahtis	9	176	Nivala-Haapajarvi	5
072	Heinola	3	177	Ylivieska	6
081	Kouvola	2	178	Koillismaa	2
082	Kotka-Hamina – Kotka-Fredrikshamn	5	181	Kehys-Kainuu	4
091	Lappeenranta – Villmanstrand	7	182	Kajaani – Kajana	5
093	Imatra	4	191	Rovaniemi	2
101	Mikkeli – S:t Michel	7	192	Kemi-Tornio – Kemi-Torneå	5
103	Savonlinna – Nyslott	6	193	Torniolaakso – Tornedalen	2
105	Pieksämäki	4	194	Itä-Lappi – Östra Lappland	5
111	Ylä-Savo – Norra Savolax	8	196	Tunturi-Lappi	4
112	Kuopio	4	197	Pohjois-Lappi – Norra Lappland	3
113	Koillis-Savo – Nordöstra Savolax	5	201	Porvoo – Borgå	5
114	Varkaus	2	202	Loviisa – Lovisa	5
115	Sisä-Savo – Inre Savolax	4	211	Mariehamns stad	1
122	Joensuu	6	212	Ålands landsbygd	9
124	Keski-Karjala – Mellersta Karelen	4	213	Ålands skärgård	6
125	Pielisen Karjala	4			
131	Jyväskylä	7			
					Yht. – Tot. 348

Kartta 3.
Karta 3.
Map 3.

Seutukunnat
De ekonomiska regionerna
Sub-regional units



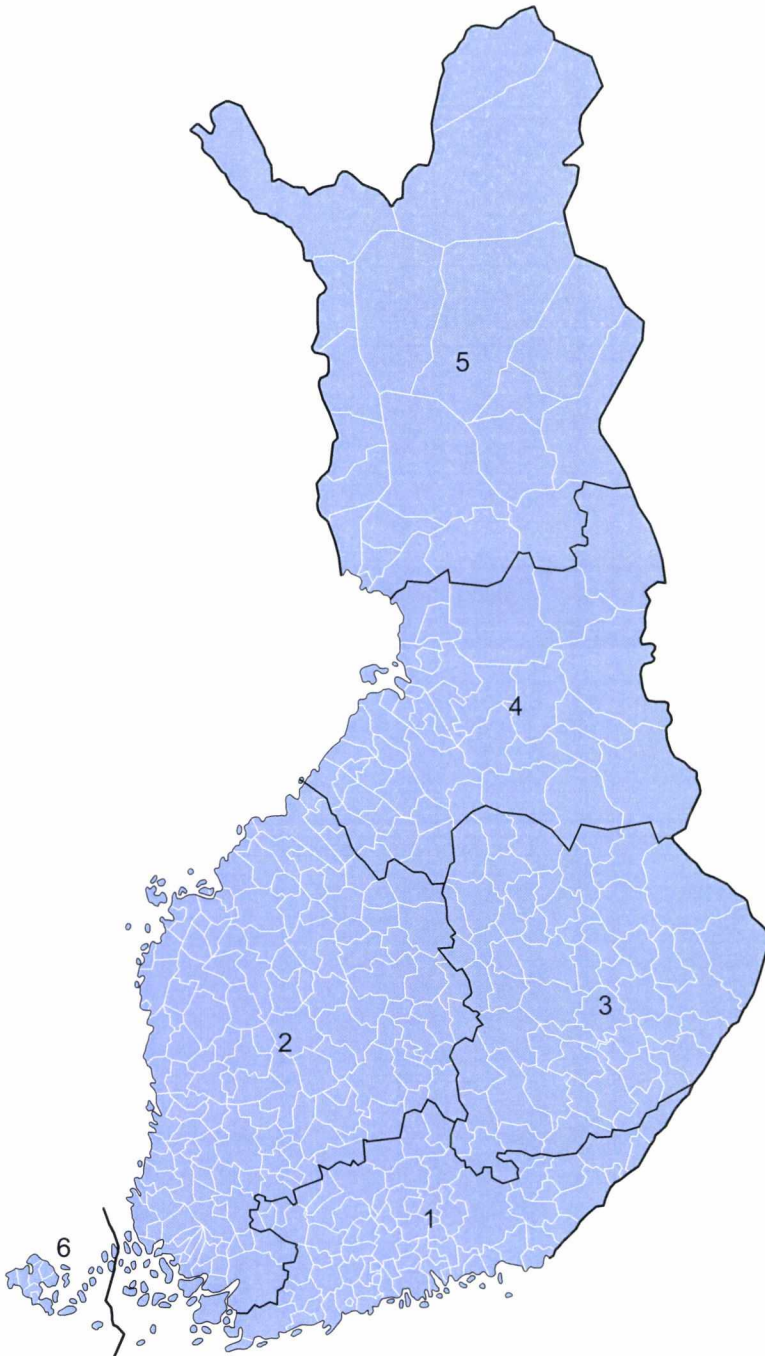
Taulukko 4. Läänit
Tabell 4. Länen
Table 4. Provinces

Kuntia – Kommuner – Municipalities

1	Etelä-Suomi – Södra Finland – <i>Southern Finland</i>	72
2	Länsi-Suomi – Västra Finland – <i>Western Finland</i>	142
3	Itä-Suomi – Östra Finland – <i>Eastern Finland</i>	54
4	Oulu – Uleåborg – <i>Oulu</i>	43
5	Lappi – Lappland – <i>Lapland</i>	21
6	Ahvenanmaa – Åland – <i>Åland</i>	16
Yht. – Tot. 348		

Kartta 4.
Karta 4.
Map 4.

Läänit
Länen
Provinces

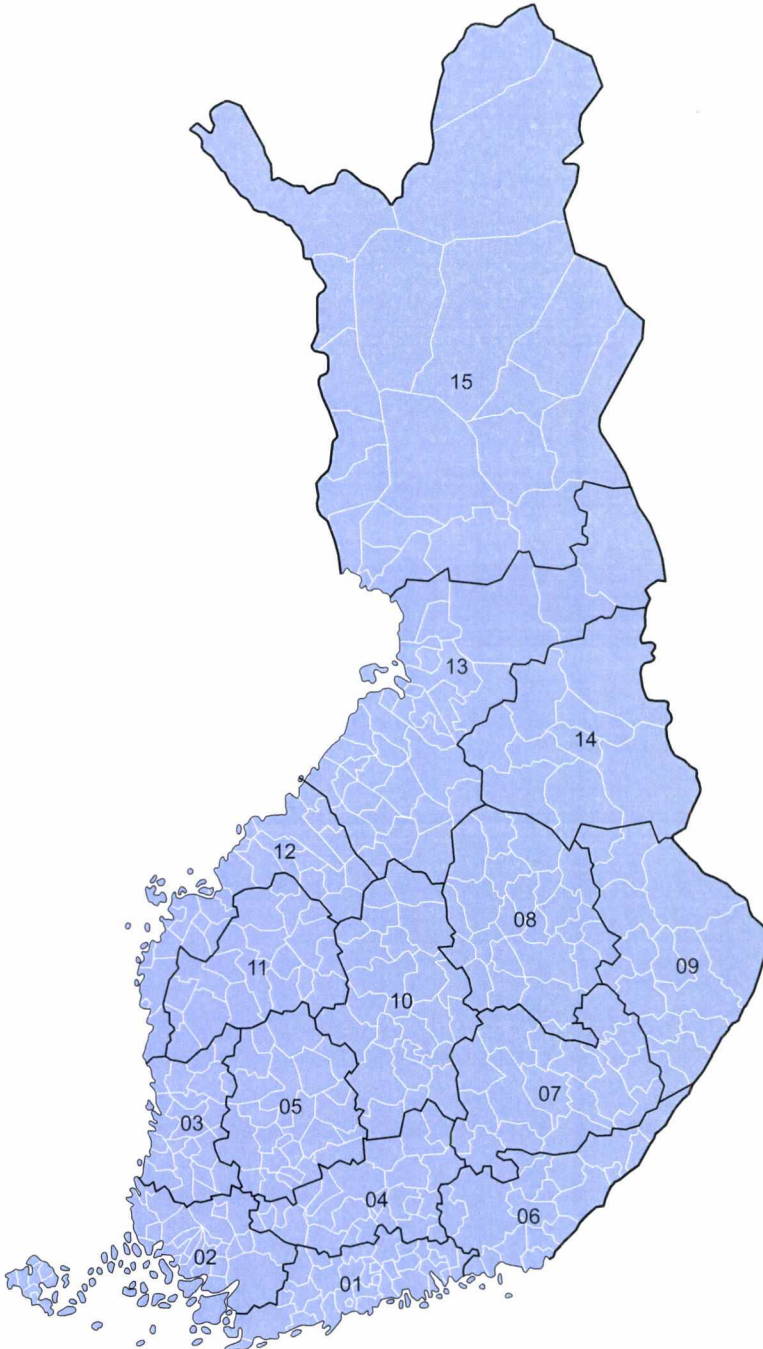


Taulukko 5. Työvoima- ja elinkeinokeskukset
Tabell 5. Arbetskrafts- och näringscentralerna
Table 5. Employment and Economic Development Centres

		Kuntia – Kommuner – Municipalities
01	Uusimaa – Nyland – <i>Uusimaa</i>	31
02	Varsinais-Suomi – Egentliga Finland – <i>Varsinais-Suomi</i>	44
03	Satakunta – Satakunta – <i>Satakunta</i>	22
04	Häme – Tavastland – <i>Häme</i>	23
05	Pirkanmaa – Birkaland – <i>Pirkanmaa</i>	24
06	Kaakkois-Suomi – Sydöstra Finland – <i>Southeastern Finland</i>	18
07	Etelä-Savo – Södra Savolax – <i>South Savo</i>	17
08	Pohjois-Savo – Norra Savolax – <i>North Savo</i>	23
09	Pohjois-Karjala – Norra Karelen – <i>North Karelia</i>	14
10	Keski-Suomi – Mellersta Finland – <i>Central Finland</i>	23
11	Etelä-Pohjanmaa – Södra Österbotten – <i>South Ostrobothnia</i>	19
12	Pohjanmaa – Österbotten – <i>Swedish Ostrobothnia</i>	26
13	Pohjois-Pohjanmaa – Norra Österbotten – <i>Northern Ostrobothnia</i>	34
14	Kainuu – Kajanaland – <i>Kainuu</i>	9
15	Lappi – Lappland – <i>Lapland</i>	21
Yht. – Tot.		348

Kartta 5.
Karta 5.
Map 5.

Työvoima- ja elinkeinokeskukset
Arbetskrafts- och näringscentralerna
Employment and Economic Development Centres



Taulukko 6. Tilastollinen kuntaryhmitys
Tabell 6. Statistisk kommungruppering
Table 6. Statistical grouping of municipalities

		Kuntia – Kommuner – Municipalities
1	Kaupunkimaiset kunnat – Urbana kommuner – <i>Urban municipalities</i>	63
2	Taajaan asutut kunnat – Tätortskommuner – <i>Semi-urban municipalities</i>	66
3	Maaseutumaiset kunnat – Landsbygdskommuner – <i>Rural municipalities</i>	219
Yht. – Tot.		348




- 1 Kaupunkimaisia kuntia ovat kunnat, joiden väestöstä vähintään 90 % asuu taajamissa tai suurimman taajaman väkiluku on vähintään 15 000.
- 2 Taajaan asuttuja kuntia ovat kunnat, joiden väestöstä vähintään 60 %, mutta alle 90 % asuu taajamissa ja suurimman taajaman väkiluku on vähintään 4 000, mutta alle 15 000.
- 3 Maaseutumaisia kuntia ovat kunnat, joiden väestöstä alle 60 % asuu taajamissa ja suurimman taajaman väkiluku on alle 15 000, sekä kunnat, joiden väestöstä vähintään 60 %, mutta alle 90 % asuu taajamissa ja suurimman taajaman väkiluku on alle 4 000.

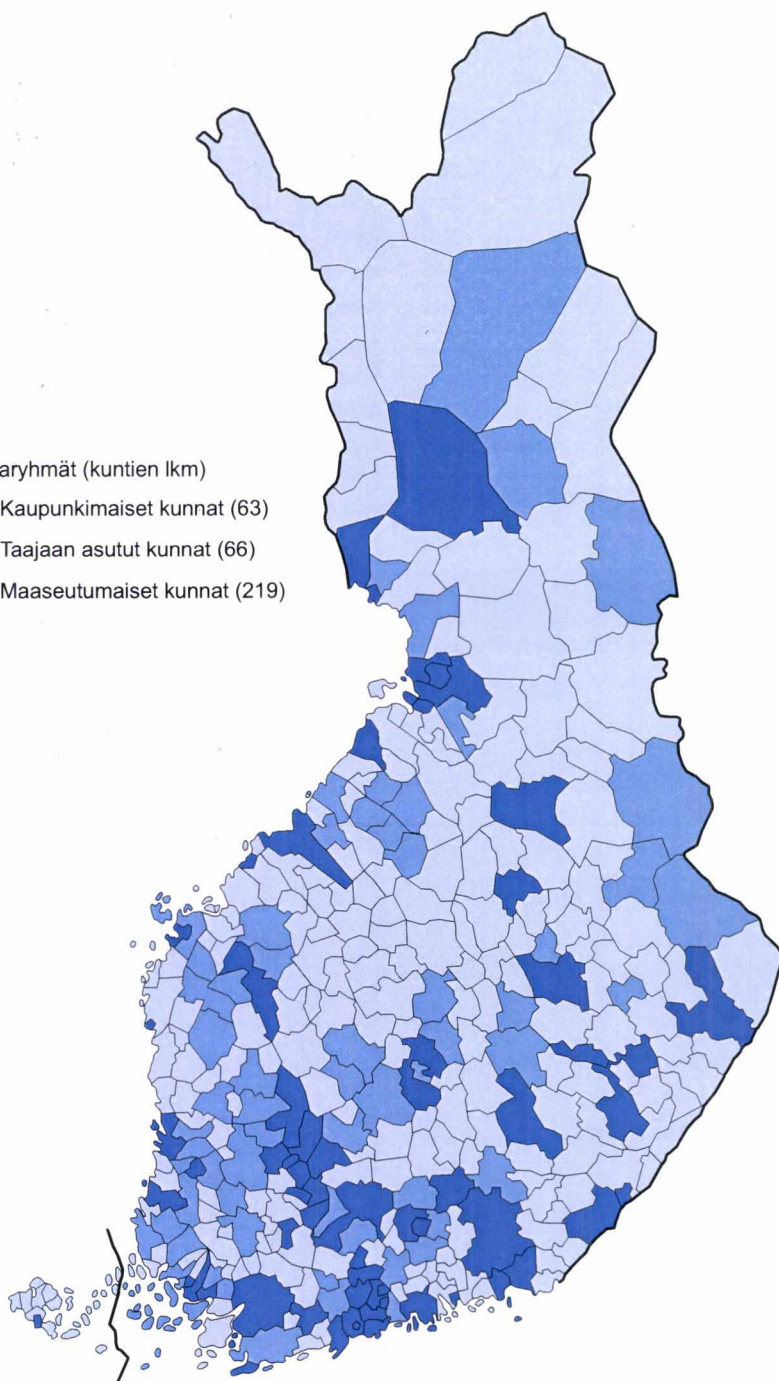
- 1 Urbana kommuner är de kommuner i vilka minst 90 procent av befolkningen bor i tätorter eller där den största tätortens folkmängd är minst 15 000.
- 2 Tätortskommuner utgörs av de kommuner i vilka minst 60 procent, men under 90 procent, av befolkningen bor i tätorter och den största tätortens folkmängd är minst 4 000 men under 15 000.
- 3 Landsbygdskommuner är de kommuner där mindre än 60 procent av befolkningen bor i tätorter och den största tätortens folkmängd är under 15 000 samt de kommuner där minst 60 procent, men under 90 procent, av befolkningen bor i tätorter och den största tätortens folkmängd är under 4 000.

- 1 *Urban municipalities are those municipalities in which at least 90 per cent of the population lives in urban settlements, or in which the population of the largest urban settlement is at least 15,000.*
- 2 *Semi-urban municipalities are municipalities in which at least 60 per cent but less than 90 per cent of the population lives in urban settlements, and in which the population of the largest urban settlement is at least 4,000 but less than 15,000.*
- 3 *Rural municipalities are those municipalities in which less than 60 per cent of the population lives in urban settlements, and in which the population of the largest urban settlement is less than 15,000, as well as those municipalities in which at least 60 per cent but less than 90 per cent of the population lives in urban settlements, and in which the population of the largest urban settlement is less than 4,000.*

Kartta 6.
Karta 6.
Map 6.

Tilastollinen kuntaryhmitys
Statistisk kommungruppering
Statistical grouping of municipalities

- Kuntaryhmät (kuntien lkm)
-  Kaupunkimaiset kunnat (63)
 -  Taajaan asutut kunnat (66)
 -  Maaseutumaiset kunnat (219)

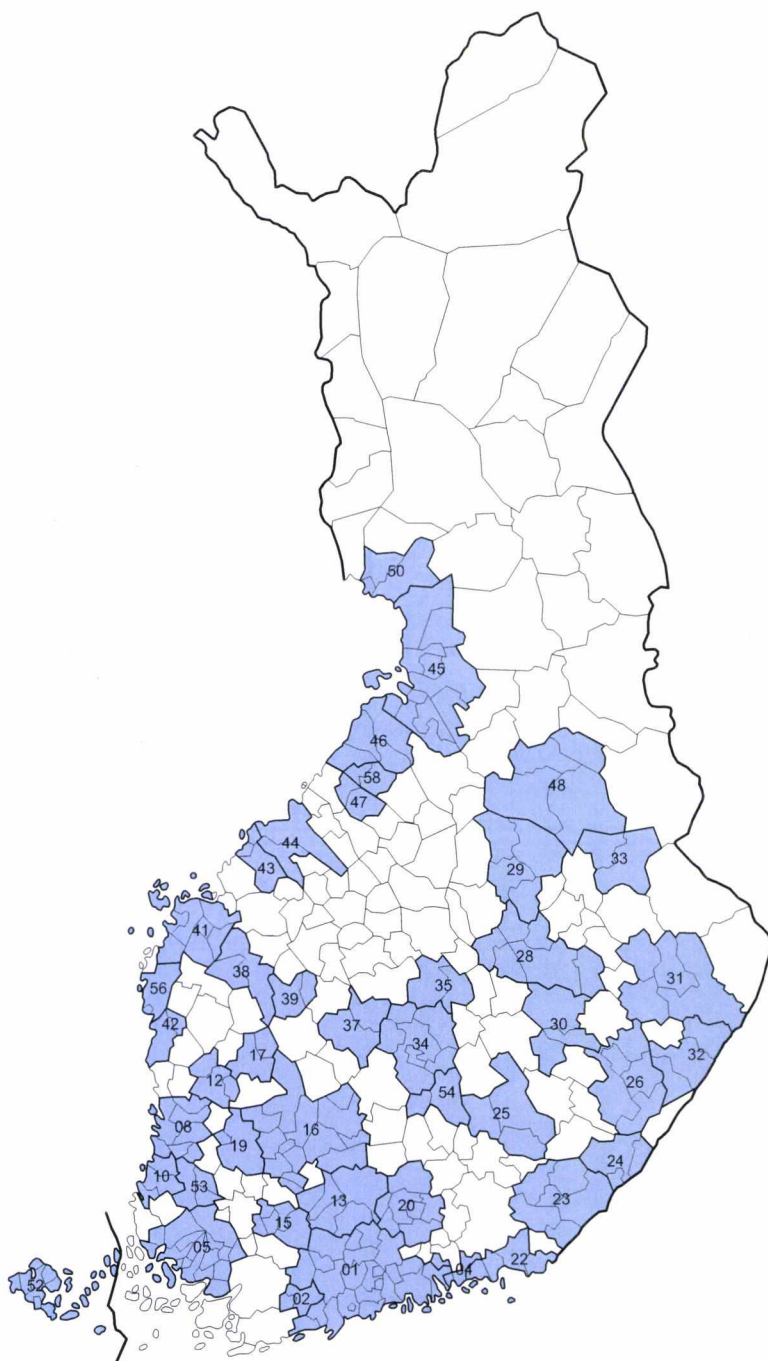


Taulukko 7. Tilastolliset työssäkäyntialueet
 Tabell 7. Pendlingsområdena
 Table 7. Travel-to-work areas

		Kuntia Kommuner Municipalities			Kuntia Kommuner Municipalities
01	Helsinki – Helsingfors	24	32	Kitee	3
02	Lohja – Lojo	2	33	Nurmes	2
04	Loviisa – Lovisa	3	34	Jyväskylä	6
05	Turku – Åbo	18	35	Äänekoski	2
08	Pori – Björneborg	7	37	Keuruu	2
10	Rauma – Raumo	3	38	Seinäjoki	2
12	Kankaanpää	3	39	Alavus	2
13	Hämeenlinna – Tavastehus	3	41	Vaasa – Vasa	7
15	Forssa	5	42	Kristiinakaupunki – Kristinestad	2
16	Tampere – Tammerfors	14	43	Pietarsaari – Jakobstad	3
17	Parkano	2	44	Kokkola – Karleby	2
19	Vammala	2	45	Oulu – Uleåborg	12
20	Lahti – Lahtis	7	46	Raahe – Brahestad	4
22	Kotka	4	47	Ylivieska	2
23	Lappeenranta – Villmanstrand	6	48	Kajaani – Kajana	4
24	Imatra	3	50	Kemi	3
25	Mikkeli – St. Michel	3	52	Maarianhamina – Mariehamn	16
26	Savonlinna – Nyslott	4	53	Eura	3
28	Kuopio	6	54	Joutsa	2
29	Iisalmi – Idensalmi	4	56	Närpiö – Närpes	2
30	Varkaus	3	58	Oulainen	2
31	Joensuu	4			

Kartta 7.
Karta 7.
Map 7.

Tilastolliset työssäkäyntialueet
Pendlingsområdena
Travel-to-work areas



Taulukko 8. Kielisuhde
 Tabell 8. Språklig indelning
 Table 8. Language distribution

		Kuntia – Kommuner – Municipalities
0	Yksikielinen suomenkielinen kunta – Enspråkig finsk kommun – <i>Monolingual Finnish-speaking municipality</i>	295
1	Kaksikielinen kunta, jossa enemmistön kieli on suomi – Tvåspråkig kommun med finska som flertalets språk – <i>Bilingual municipality with Finnish-speaking majority</i>	19
2	Yksikielinen ruotsinkielinen kunta – Enspråkig svensk kommun – <i>Monolingual Swedish-speaking municipality</i>	19
3	Kaksikielinen kunta, jossa enemmistön kieli on ruotsi – Tvåspråkig kommun med svenska som flertalets språk – <i>Bilingual municipality with Swedish-speaking majority</i>	15
Yht. – Tot. 348		

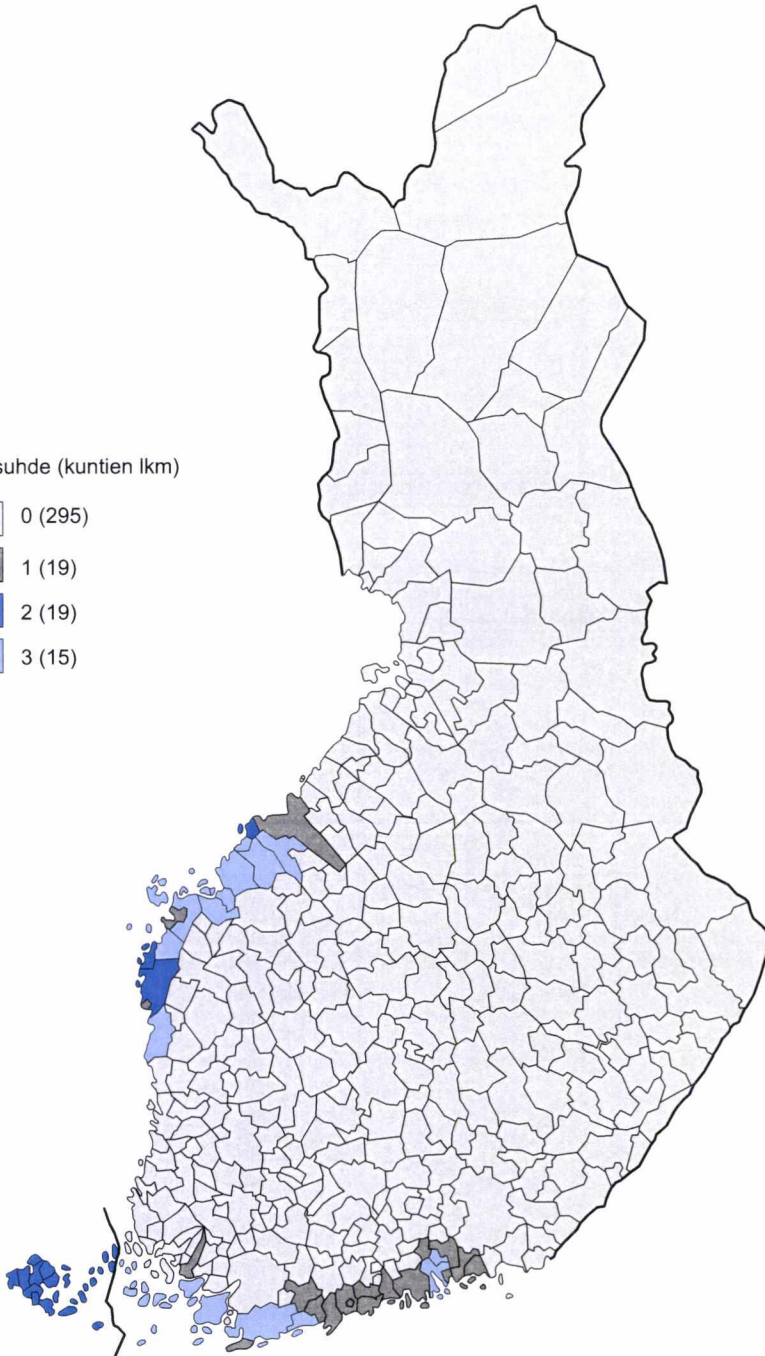

1 Kaksikielinen kunta, jossa enemmistön kieli on suomi Tvåspråkig kommun med finska som flertalets språk <i>Bilingual municipality with Finnish-speaking majority</i>	2 Yksikielinen ruotsinkielinen kunta Enspråkig svensk kommun <i>Monolingual Swedish-speaking municipality</i>
049 Espoo – Esbo	035 Brändö
078 Hanko – Hangö	043 Eckerö
091 Helsinki – Helsingfors	060 Finström
231 Kaskinen – Kaskö	062 Föglö
235 Kauniainen – Grankulla	065 Geta
257 Kirkkonummi – Kyrkslätt	076 Hammarland
272 Kokkola – Karleby	170 Jomala
407 Lapinjärvi – Lapträsk	280 Korsnäs
444 Lohja – Lojo	295 Kumlinge
434 Loviisa – Lovisa	318 Kökar
504 Myrskylä – Mörskom	417 Lemland
638 Porvoo – Borgå	438 Lumparland
624 Pyhtää – Pyttis	440 Luoto – Larsmo
701 Ruotsinpyhtää – Strömfors	478 Maarianhamina – Mariehamn
753 Sipoo – Sibbo	545 Närpiö – Närpes
755 Siuntio – Sjundeå	736 Saltvik
853 Turku – Åbo	766 Sottunga
905 Vaasa – Vasa	771 Sund
092 Vantaa – Vanda	941 Vårdö

Taulukko jatkuu seuraavalla aukeamalla. – Tabellen fortsätter på nästa uppslag. – *The table continues on the next spread.*

Kartta 8.
Karta 8.
Map 8.

Kielisuhde
Språklig indelning
Language distribution

Kielisuhde (kuntien lkm)



3 Kaksikielinen kunta, jossa enemmistön kieli on ruotsi

Tvåspråkig kommun med svenska som flertalets språk
Bilingual municipality with Swedish-speaking majority

149	Inkoo – Ingå	559	Oravainen – Oravais
322	Kemiönsaari – Kimitoön	599	Pedersören kunta – Pedersöre
287	Kristiinankaupunki – Kristinestad	585	Pernaja – Pernå
288	Kruunupyy – Kronoby	598	Pietarsaari – Jakobstad
424	Liljendal	710	Raasepori – Raseborg
445	Länsi-Turunmaa – Väståboland	893	Uusikaarlepyy – Nykarleby
475	Maalahti – Malax	945	Vöyri-Maksamaa – Vörå-Maxmo
499	Mustasaari – Korsholm		

0 Yksikielinen suomenkielinen kunta

Enspråkig finsk kommun
Monolingual Finnish-speaking municipality

Muut kunnat – Övriga kommuner – *Other municipalities*

Taulukko 9. Kuntamuoto
 Tabell 9. Kommunform
 Table 9. Type of municipality

		Kuntia – Kommuner – Municipalities
1	Läänin pääkaupunki – Länets huvudstad – <i>Capital of the province</i>	6
2	Muu kaupunki – Annan stad – <i>Other urban municipality</i>	102
4	Muu kunta – Annan kommun – <i>Other municipality</i>	240
Yht. – Tot. 348		

1	Läänin pääkaupunki – Länets huvudstad – Capital of the province	153	Imatra
		167	Joensuu
109	Hämeenlinna – Tavastehus	174	Juankoski
491	Mikkeli – S:t Michel	179	Jyväskylä
564	Oulu – Uleåborg	182	Jämsä
698	Rovaniemi	186	Järvenpää – Träskända
853	Turku – Åbo	202	Kaarina – S:t Karins
		205	Kajaani – Kajana
		208	Kalajoki
		214	Kankaanpää
		217	Kannus
1	Pääkaupunki – Huvudstad – <i>Capital of Åland</i>	224	Karkkila – Högfors
478	Maarianhamina – Mariehamn	231	Kaskinen – Kaskö
		232	Kauhajoki
		233	Kauhava
2	Muu kaupunki – Annan stad – Other urban municipality	235	Kauniainen – Grankulla
020	Akaa	240	Kemi
005	Alajärvi	320	Kemijärvi
010	Alavus	245	Kerava – Kervo
049	Espoo – Esbo	249	Keuruu
061	Forssa	260	Kitee
069	Haapajärvi	263	Kiuruvesi
071	Haapavesi	271	Kokemäki – Kumo
075	Hamina – Fredrikshamn	272	Kokkola – Karleby
078	Hanko – Hangö	285	Kotka
079	Harjavalta	286	Kouvola
111	Heinola	287	Kristiinankaupunki – Kristinestad
091	Helsinki – Helsingfors	290	Kuhmo
102	Huittinen	297	Kuopio
106	Hyvinkää – Hyvinge	301	Kurikka
140	Iisalmi – Idensalmi	305	Kuusamo
143	Ikaalinen – Ikaalis		

398	Lahti – Lahtis	680	Raisio – Reso
400	Laitila	684	Rauma – Raumo
405	Lappeenranta – Villmanstrand	694	Riihimäki
408	Lapua – Lappo	729	Saarijärvi
422	Lieksa	734	Salo
444	Lohja – Lojo	790	Sastamala
430	Loimaa	740	Savonlinna – Nyslott
434	Loviisa – Lovisa	743	Seinäjäki
445	Länsi-Turunmaa – Väståboland	761	Somero
508	Mänttä-Vilppula	778	Suonenjoki
529	Naantali – Nådendal	837	Tampere – Tammerfors
534	Nilsjä	851	Tomio – Torneå
535	Nivala	886	Ulvila – Ulvsby
536	Nokia	893	Uusikaarlepyy – Nykarleby
541	Nurmes	895	Uusikaupunki – Nystad
545	Närpiö – Närpes	905	Vaasa – Vasa
560	Orimattila	908	Valkeakoski
562	Orivesi	092	Vantaa – Vanda
563	Oulainen	915	Varkaus
309	Outokumpu	931	Viitasaari
577	Paimio – Pemar	936	Virrat – Virdois
581	Parkano	977	Ylivieska
593	Pieksämäki	980	Ylöjärvi
598	Pietarsaari – Jakobstad	989	Ähtäri – Etseri
609	Pori – Björneborg	992	Äänekoski
638	Porvoo – Borgå		
615	Pudasjärvi		
626	Pyhäjärvi		
678	Raahe – Brahestad		
710	Raasepori – Raseborg		
		4	Muu kunta – Annan kommun – Other municipality
			Muut kunnat – Övriga kommuner – Other municipalities

Taulukko 10. Kunnat aakkos- ja numerojärjestyksessä
 Tabell 10. Kommunerna i alfabetisk ordning och i nummerordning
 Table 10. Alphabetical and numerical classification of municipalities

Kunta	Seutukunta	Maakunta	Suuralue	Lääni	Kunta-ryhmä	Työssä-käyntialue	TE-keskus
Kommun	Ekonomisk region	Landskap	Storområde	Län	Kommun-grupp	Pendlings-område	TE-central
Municipality	Subregional unit	Region	Major region	Province	Municipal group	Travel-to-work area	T&E-Centre
Akaa ks. 020							
005 Alajärvi	146	14	2	2	3	00	11
009 Alavieska	177	17	4	4	3	47	13
010 Alavus	144	14	2	2	3	39	11
015 Artjärvi – Artsjö	071	07	1	1	3	00	04
Artsjö se 015							
016 Asikkala	071	07	1	1	2	20	04
018 Askola	201	20	1	1	3	01	01
019 Aura	025	02	1	2	3	05	02
Birkala se 604							
Björneborg se 609							
Borgnäs se 611							
Borgå se 638							
Brahestad se 678							
020 Akaa	063	06	2	2	1	16	05
035 Brändö	213	21	5	6	3	52	02
Bötom se 218							
043 Eckerö	212	21	5	6	3	52	02
Enare se 148							
046 Enonkoski	103	10	3	3	3	26	07
Enontekis se 047							
047 Enontekiö – Enontekis	196	19	4	5	3	00	15
Esbo se 049							
049 Espoo – Esbo	011	01	1	1	1	01	01
Etseri se 989							
050 Eura	041	04	2	2	2	53	03
051 Eurajoki – Euraåminne	041	04	2	2	3	10	03
Euraåminne se 051							
052 Evijärvi	146	14	2	2	3	00	11
060 Finström	212	21	5	6	3	52	02
061 Forssa	053	05	1	1	1	15	04
Fredrikshamn se 075							

Kunta	Seutukunta	Maakunta	Suuralue	Lääni	Kunta-ryhmä	Työssä-käyntialue	TE-keskus
Kommun	Ekonomisk region	Landskap	Storområde	Län	Kommun-grupp	Pendlings-område	TE-central
Municipality	Subregional unit	Region	Major region	Province	Municipal group	Travel-to-work area	T&E-Centre
062 Föglö	213	21	5	6	3	52	02
065 Geta	212	21	5	6	3	52	02
Grankulla se 235							
Gustavs se 304							
069 Haapajärvi	176	17	4	4	2	00	13
071 Haapavesi	175	17	4	4	2	00	13
072 Hailuoto – Karlö	171	17	4	4	3	45	13
074 Haisua	161	16	4	2	3	00	12
075 Hamina – Fredrikshamn	082	08	1	1	1	22	06
076 Hammarland	212	21	5	6	3	52	02
Hangö se 078							
077 Hankasalmi	131	13	2	2	3	00	10
078 Hanko – Hangö	014	01	1	1	1	00	01
079 Harjavalta	043	04	2	2	1	08	03
081 Hartola	072	07	1	1	3	00	04
082 Hattula	051	05	1	1	2	13	04
084 Haukipudas	171	17	4	4	1	45	13
086 Hausjärvi	052	05	1	1	3	01	04
Heinola ks. 111							
090 Heinävesi	103	10	3	3	3	00	07
Helsingfors se 091							
091 Helsinki – Helsingfors	011	01	1	1	1	01	01
092 Vantaa – Vanda	011	01	1	1	1	01	01
095 Himanka	162	16	4	2	3	00	12
097 Hirvensalmi	101	10	3	3	3	25	07
098 Hollola	071	07	1	1	1	20	04
099 Honkajoki	044	04	2	2	3	12	03
102 Huittinen	043	04	2	2	2	00	03
103 Humppila	053	05	1	1	3	15	04
105 Hyrynsalmi	181	18	3	4	3	00	14
Hyvinge se 106							
106 Hyvinkää – Hyvinge	011	01	1	1	1	01	01
Hämeenkoski ks. 283							
108 Hämeenkyrö – Tavastkyro	061	06	2	2	2	16	05
109 Hämeenlinna – Tavastehus	051	05	1	1	1	13	04
Högfors se 224							
Idensalmi se 140							
111 Heinola	072	07	1	1	1	00	04

Kunta	Seutukunta	Maakunta	Suuralue	Lääni	Kunta-ryhmä	Työssä-käyntialue	TE-keskus
Kommun	Ekonomisk region	Landskap	Storområde	Län	Kommun-grupp	Pendlings-område	TE-central
Municipality	Subregional unit	Region	Major region	Province	Municipal group	Travel-to-work area	T&E-Centre
139 li	173	17	4	4	2	45	13
140 Iisalmi – Idensalmi	111	11	3	3	1	29	08
142 Iitti	081	08	1	1	3	00	06
143 Ikaalinen – Ikaalis	061	06	2	2	2	00	05
Ikaalis se 143							
145 Ilmajoki	142	14	2	2	2	38	11
Ilomantsi se 146							
146 Ilomantsi – Ilomants	122	12	3	3	3	00	09
Imatra ks. 153							
148 Inari – Enare	197	19	4	5	3	00	15
Ingå se 149							
149 Inkoo – Ingå	014	01	1	1	3	01	01
151 Isojoki – Storå	141	14	2	2	3	00	11
152 Isokyrö – Storkyro	151	15	2	2	3	41	12
Jakobstad se 598							
153 Imatra	093	09	1	1	1	24	06
164 Jalasjärvi	142	14	2	2	3	00	11
165 Janakkala	051	05	1	1	2	13	04
Jockis se 169							
167 Joensuu	122	12	3	3	1	31	09
169 Jokioinen – Jockis	053	05	1	1	3	15	04
170 Jomala	212	21	5	6	3	52	02
171 Joroinen – Jorois	105	10	3	3	3	30	07
Jorois se 171							
172 Joutsa	132	13	2	2	3	54	10
174 Juankoski	113	11	3	3	3	00	08
176 Juuka	125	12	3	3	3	00	09
177 Juupajoki	069	06	2	2	3	16	05
178 Juva	105	10	3	3	3	00	07
179 Jyväskylä	131	13	2	2	1	34	10
181 Jämijärvi	044	04	2	2	3	12	03
182 Jämsä	134	13	2	2	2	00	10
186 Järvenpää – Träskända	011	01	1	1	1	01	01
202 Kaarina – St Karins	023	02	1	2	1	05	02
204 Kaavi	113	11	3	3	3	00	08
205 Kajaani – Kajana	182	18	3	4	1	48	14
Kajana se 205							

Kunta	Seutukunta	Maakunta	Suuralue	Lääni	Kunta-ryhmä	Työssä-käyntialue	TE-keskus
Kommun	Ekonomisk region	Landskap	Storområde	Län	Kommun-grupp	Pendlings-område	TE-central
Municipality	Subregional unit	Region	Major region	Province	Municipal group	Travel-to-work area	T&E-Centre
208 Kalajoki	177	17	4	4	2	00	13
211 Kangasala	064	06	2	2	1	16	05
213 Kangasniemi	101	10	3	3	3	00	07
214 Kankaanpää	044	04	2	2	2	12	03
216 Kannonkoski	138	13	2	2	3	00	10
217 Kannus	162	16	4	2	2	00	12
218 Karijoki – Bötom Karislojo se 223	141	14	2	2	3	42	11
223 Karjalohja – Karislojo	011	01	1	1	3	02	01
224 Karkkila – Högfors Karleby se 272 Kariö se 072	011	01	1	1	2	01	01
226 Karstula	138	13	2	2	3	00	10
227 Karttula	112	11	3	3	3	28	08
230 Karvia	044	04	2	2	3	00	03
231 Kaskinen – Kaskö Kaskö se 231	153	15	2	2	1	56	12
232 Kauhajoki	141	14	2	2	2	00	11
233 Kauhava	142	14	2	2	2	00	11
235 Kauniainen – Grankulla Kaustby se 236	011	01	1	1	1	01	01
236 Kaustinen – Kaustby	161	16	4	2	3	00	12
239 Keitele	111	11	3	3	3	00	08
240 Kemi Kemijärvi ks. 320	192	19	4	5	1	50	15
241 Keminmaa	192	19	4	5	2	50	15
244 Kempele	171	17	4	4	1	45	13
245 Kerava – Kervo	011	01	1	1	1	01	01
246 Kerimäki Kervo se 245	103	10	3	3	3	26	07
248 Kesälahti	124	12	3	3	3	32	09
249 Keuruu	133	13	2	2	2	37	10
250 Kihniö	061	06	2	2	3	17	05
254 Kiikoinen	044	04	2	2	3	19	03
255 Kiiminki Kimitoön se 322	171	17	4	4	1	45	13
256 Kinnula	138	13	2	2	3	00	10

Kunta	Seutukunta	Maakunta	Suuralue	Lääni	Kunta-ryhmä	Työssä-käyntialue	TE-keskus	
Kommun	Ekonomisk region	Landskap	Storområde	Län	Kommun-grupp	Pendlings-område	TE-central	
Municipality	Subregional unit	Region	Major region	Province	Municipal group	Travel-to-work area	T&E-Centre	
257	Kirkkonummi – Kyrkslätt	011	01	1	1	1	01	01
260	Kitee	124	12	3	3	3	32	09
261	Kittilä	196	19	4	5	3	00	15
263	Kiuruvesi	111	11	3	3	3	00	08
265	Kivijärvi	138	13	2	2	3	00	10
	Kjulo se 319							
271	Kokemäki – Kumo	043	04	2	2	2	00	03
272	Kokkola – Karleby	162	16	4	2	1	44	12
273	Kolari	196	19	4	5	3	00	15
275	Konnevesi	135	13	2	2	3	35	10
276	Kontiolahti	122	12	3	3	2	31	09
	Korsholm se 499							
280	Korsnäs	152	15	2	2	3	00	12
283	Hämeenkoski	071	07	1	1	3	20	04
284	Koski TI	025	02	1	2	3	00	02
285	Kotka	082	08	1	1	1	22	06
286	Kouvola	081	08	1	1	1	00	06
287	Kristiinankaupunki – Kristinestad	153	15	2	2	3	42	12
	Kristinestad se 287							
	Kronoby se 288							
288	Kruunupyö – Kronoby	154	15	2	2	3	44	12
289	Kuhmalahti	062	06	2	2	3	16	05
290	Kuhmo	181	18	3	4	2	00	14
291	Kuhmoinen	134	13	2	2	3	00	10
295	Kumlinge	213	21	5	6	3	52	02
	Kumo se 271							
297	Kuopio	112	11	3	3	1	28	08
300	Kuortane	144	14	2	2	3	00	11
301	Kurikka	142	14	2	2	2	00	11
304	Kustavi – Gustavs	024	02	1	2	3	00	02
305	Kuusamo	178	17	4	4	2	00	13
309	Outokumpu	122	12	3	3	2	00	09
310	Kylmäkoski	063	06	2	2	3	16	05
	Kyrkslätt se 257							
312	Kyyjärvi	138	13	2	2	3	00	10
316	Kärkölä	071	07	1	1	3	20	04
317	Kärsämäki	176	17	4	4	3	00	13

Kunnat ja kuntapohjaiset aluejaot 2009

Kunta	Seutukunta	Maakunta	Suuralue	Lääni	Kunta-ryhmä	Työssä-käyntialue	TE-keskus	
Kommun	Ekonomisk region	Landskap	Storområde	Län	Kommun-grupp	Pendlings-område	TE-central	
Municipality	Subregional unit	Region	Major region	Province	Municipal group	Travel-to-work area	T&E-Centre	
318	Kökar	213	21	5	6	3	52	02
319	Köyliö – Kjulo	041	04	2	2	3	53	03
320	Kemijärvi	194	19	4	5	2	00	15
322	Kemiönsaari – Kimitoön	021	02	1	2	3	00	02
398	Lahti – Lahtis	071	07	1	1	1	20	04
	Lahtis se 398							
	Laihela se 399							
399	Laihia – Laihela	151	15	2	2	2	41	12
400	Laitila	024	02	1	2	2	00	02
	Lapinjärvi ks. 407							
402	Lapinlahti	111	11	3	3	3	29	08
403	Lappajärvi	146	14	2	2	3	00	11
405	Lappeenranta – Villmanstrand	091	09	1	1	1	23	06
	Lappo se 408							
	Lapträsk se 407							
407	Lapinjärvi – Lapträsk	202	20	1	1	3	00	01
408	Lapua – Lappo	142	14	2	2	2	00	11
	Larsmo se 440							
410	Laukaa	131	13	2	2	2	34	10
413	Lavia	044	04	2	2	3	00	03
416	Lemi	091	09	1	1	3	23	06
417	Lemland	212	21	5	6	3	52	02
418	Lempäälä	064	06	2	2	1	16	05
420	Leppävirta	114	11	3	3	3	30	08
421	Lestijärvi	161	16	4	2	3	00	12
422	Lieksa	125	12	3	3	2	00	09
423	Lieto – Lundo	023	02	1	2	2	05	02
424	Liljendal	202	20	1	1	3	04	01
	Lillkyro se 942							
	Limingo se 425							
425	Liminka – Limingo	171	17	4	4	3	45	13
426	Liperi	122	12	3	3	3	31	09
	Lohja ks. 444							
430	Loimaa	025	02	1	2	2	00	02
	Lojo se 444							
433	Loppi	052	05	1	1	3	01	04
434	Loviisa – Lovisa	202	20	1	1	1	04	01
	Lovisa se 434							

Kunta	Seutukunta	Maakunta	Suuralue	Lääni	Kunta-ryhmä	Työssä-käyntialue	TE-keskus	
Kommun	Ekonomisk region	Landskap	Storområde	Län	Kommun-grupp	Pendlings-område	TE-entral	
Municipality	Subregional unit	Region	Major region	Province	Municipal group	Travel-to-work area	T&E-Centre	
435	Luhanka	132	13	2	2	3	54	10
436	Lumijoki	171	17	4	4	3	45	13
438	Lumparland	212	21	5	6	3	52	02
	Lundo se 423							
440	Luoto – Larsmo	154	15	2	2	3	43	12
441	Luumäki	091	09	1	1	3	23	06
442	Luvia	043	04	2	2	3	08	03
444	Lohja – Lojo	011	01	1	1	1	02	01
445	Länsi-Turunmaa – Västaboland	021	02	1	2	2	05	02
475	Maalahti – Malax	152	15	2	2	3	41	12
476	Maaninka	112	11	3	3	3	28	08
478	Maarianhamina – Mariehamn	211	21	5	6	1	52	02
	Malax se 475							
	Mariehamn se 478							
480	Marttila	025	02	1	2	3	05	02
481	Masku	023	02	1	2	2	05	02
483	Merijärvi	177	17	4	4	3	58	13
484	Merikarvia – Sastmola	043	04	2	2	3	00	03
489	Miehikkälä	082	08	1	1	3	00	06
491	Mikkeli – S:t Michel	101	10	3	3	1	25	07
494	Muhos	171	17	4	4	2	45	13
495	Multia	133	13	2	2	3	37	10
498	Muonio	196	19	4	5	3	00	15
499	Mustasaari – Korsholm	152	15	2	2	2	41	12
500	Muurame	131	13	2	2	2	34	10
503	Mynämäki	023	02	1	2	2	05	02
504	Myrskylä – Mörskom	201	20	1	1	3	00	01
505	Mäntsälä	011	01	1	1	2	01	01
507	Mäntyharju	101	10	3	3	2	00	07
508	Mänttä-Vilppula	069	06	2	2	2	00	05
	Mäntyharju ks. 507							
	Mörskom se 504							
529	Naantali – Nådendal	023	02	1	2	2	05	02
531	Nakkila	043	04	2	2	2	08	03
532	Nastola	071	07	1	1	2	20	04
534	Nilsjä	113	11	3	3	3	00	08
535	Nivala	176	17	4	4	2	00	13
536	Nokia	064	06	2	2	1	16	05

Kunta	Seutukunta	Maakunta	Suuralue	Lääni	Kunta-ryhmä	Työssä-käyntialue	TE-keskus
Kommun	Ekonomisk region	Landskap	Storområde	Län	Kommun-grupp	Pendlings-område	TE-central
Municipality	Subregional unit	Region	Major region	Province	Municipal group	Travel-to-work area	T&E-Centre
537 Noormarkku – Norrmark Norrmark se 537	043	04	2	2	2	08	03
538 Nousiainen – Nousis Nousis se 538	023	02	1	2	3	05	02
540 Nummi-Pusula	011	01	1	1	3	01	01
541 Nurmes	125	12	3	3	2	33	09
543 Nurmijärvi Nykarleby se 893 Nyslott se 740 Nystad se 895 Nädendal se 529 Närpes se 545	011	01	1	1	1	01	01
545 Närpiö – Närpes	153	15	2	2	3	56	12
559 Oravainen – Oravais Oravais se 559	152	15	2	2	3	00	12
560 Orimattila	071	07	1	1	2	20	04
561 Oripää	025	02	1	2	3	00	02
562 Orivesi	069	06	2	2	2	16	05
563 Oulainen	177	17	4	4	2	58	13
564 Oulu – Uleåborg	171	17	4	4	1	45	13
567 Oulunsalo Outokumpu ks. 309	171	17	4	4	1	45	13
576 Padasjoki	071	07	1	1	3	00	04
577 Paimio – Pemar	023	02	1	2	2	05	02
578 Paltamo	182	18	3	4	3	48	14
580 Parikkala	093	09	1	1	3	00	06
581 Parkano Pedersöre se 599 Pedersören kunta ks. 599	061	06	2	2	2	17	05
583 Pelkosenniemi Pello ks. 854 Pemar se 577	194	19	4	5	3	00	15
584 Perho	161	16	4	2	3	00	12
585 Pernaja – Pernå Pernå se 585	202	20	1	1	3	01	01
588 Pertunmaa	101	10	3	3	3	00	07
592 Petäjävesi	131	13	2	2	3	34	10
593 Pieksämäki	105	10	3	3	2	00	07

Kunta	Seutukunta	Maakunta	Suuralue	Lääni	Kunta-ryhmä	Työssä-käyntialue	TE-keskus
Kommun	Ekonomisk region	Landskap	Storområde	Län	Kommun-grupp	Pendlings-område	TE-central
Municipality	Subregional unit	Region	Major region	Province	Municipal group	Travel-to-work area	T&E-Centre
595 Pielavesi	111	11	3	3	3	00	08
598 Pietarsaari – Jakobstad	154	15	2	2	1	43	12
599 Pedersören kunta – Pedersöre	154	15	2	2	3	43	12
601 Pihtipudas	138	13	2	2	3	00	10
604 Pirkkala – Birkala	064	06	2	2	1	16	05
607 Polvijärvi	122	12	3	3	3	31	09
608 Pomarkku – Påmark	043	04	2	2	3	08	03
609 Pori – Björneborg	043	04	2	2	1	08	03
611 Pornainen – Borgnäs Porvoo ks. 638	011	01	1	1	3	01	01
614 Posio	194	19	4	5	3	00	15
615 Pudasjärvi	173	17	4	4	3	00	13
616 Pukkila	201	20	1	1	3	00	01
618 Punkaharju	103	10	3	3	3	26	07
619 Punkalaidun	068	06	2	2	3	00	05
620 Puolanka	181	18	3	4	3	00	14
623 Puumala	101	10	3	3	3	00	07
624 Pyhtää – Pyttis	082	08	1	1	3	22	06
625 Pyhäjoki	174	17	4	4	3	46	13
626 Pyhäjärvi	176	17	4	4	3	00	13
630 Pyhäntä	175	17	4	4	3	00	13
631 Pyhäranta Pyttis se 624 Påmark se 608	024	02	1	2	3	10	02
635 Pälkäne	062	06	2	2	3	16	05
636 Pöytyä	025	02	1	2	3	05	02
638 Porvoo – Borgå	201	20	1	1	1	01	01
678 Raahe – Brahestad Raasepori ks. 710	174	17	4	4	1	46	13
680 Raisio – Reso	023	02	1	2	1	05	02
681 Rantasalmi	105	10	3	3	3	00	07
683 Ranua Raseborg se 710	191	19	4	5	3	00	15
684 Rauma – Raumo Raumo se 684	041	04	2	2	1	10	03
686 Rautalampi	115	11	3	3	3	00	08
687 Rautavaara	113	11	3	3	3	00	08
689 Rautjärvi	093	09	1	1	3	24	06

Kunta	Seutukunta	Maakunta	Suuralue	Lääni	Kunta-ryhmä	Työssä-käyntialue	TE-keskus
Kommun	Ekonomisk region	Landskap	Storområde	Län	Kommun-grupp	Pendlings-område	TE-central
Municipality	Subregional unit	Region	Major region	Province	Municipal group	Travel-to-work area	T&E-Centre
691 Reisjärvi	176	17	4	4	3	00	13
Reso se 680							
694 Riihimäki	052	05	1	1	1	01	04
696 Ristiina	101	10	3	3	3	25	07
697 Ristijärvi	182	18	3	4	3	48	14
698 Rovaniemi	191	19	4	5	1	00	15
700 Ruokolahti	093	09	1	1	3	24	06
701 Ruotsinpyhtää – Strömfors	202	20	1	1	3	04	01
702 Ruovesi	069	06	2	2	3	00	05
704 Rusko	023	02	1	2	3	05	02
707 Rääkkylä	124	12	3	3	3	00	09
S:t Karins se 202							
S:t Michel se 491							
710 Raasepori – Raseborg	014	01	1	1	2	00	01
729 Saarijärvi	138	13	2	2	3	00	10
Sagu se 738							
732 Salla	194	19	4	5	3	00	15
734 Salo	022	02	1	2	1	00	02
736 Saltvik	212	21	5	6	3	52	02
Sastamala ks. 790							
Sastmola se 484							
738 Sauvo – Sagu	023	02	1	2	3	05	02
739 Savitaipale	091	09	1	1	3	23	06
740 Savonlinna – Nyslott	103	10	3	3	1	26	07
742 Savukoski	194	19	4	5	3	00	15
743 Seinäjoki	142	14	2	2	1	38	11
Sibbo se 753							
746 Sievi	177	17	4	4	3	00	13
747 Siikainen	044	04	2	2	3	00	03
748 Siikajoki	174	17	4	4	3	46	13
749 Siilinjärvi	112	11	3	3	2	28	08
751 Simo	192	19	4	5	3	50	15
753 Sipoo – Sibbo	201	20	1	1	2	01	01
755 Siuntio – Sjundeå	011	01	1	1	3	01	01
Sjundeå se 755							
758 Sodankylä	197	19	4	5	2	00	15
759 Soini	146	14	2	2	3	00	11
761 Somero	022	02	1	2	3	00	02

Kunta	Seutukunta	Maakunta	Suuralue	Lääni	Kunta-ryhmä	Työssä-käyntialue	TE-keskus	
Kommun	Ekonomisk region	Landskap	Storområde	Län	Kommun-grupp	Pendlings-område	TE-central	
Municipality	Subregional unit	Region	Major region	Province	Municipal group	Travel-to-work area	T&E-Centre	
762	Sonkajärvi	111	11	3	3	3	29	08
765	Sotkamo	182	18	3	4	3	48	14
766	Sottunga	213	21	5	6	3	52	02
	Storkyro se 152							
	Storå se 151							
	Strömfors se 701							
768	Sulkava	103	10	3	3	3	00	07
771	Sund	212	21	5	6	3	52	02
775	Suomenniemi	091	09	1	1	3	00	06
777	Suomussalmi	181	18	3	4	3	00	14
778	Suonenjoki	115	11	3	3	2	00	08
781	Sysmä	072	07	1	1	3	00	04
783	Säkylä	041	04	2	2	3	53	03
	Tammerfors se 837							
	Tavastehus se 109							
	Tavastkyro se 108							
	Torneå se 851							
	Träskända se 186							
	Tusby se 858							
	Tövsala se 833							
	Uleåborg se 564							
	Ulvby se 886							
785	Vaala	182	18	3	4	3	00	14
790	Sastamala	068	06	2	2	2	19	05
791	Siikalatva	175	17	4	4	3	00	13
831	Taipalsaari	091	09	1	1	3	23	06
832	Taivaikoski	178	17	4	4	3	00	13
833	Taivassalo – Tövsala	024	02	1	2	3	05	02
834	Tammela	053	05	1	1	3	15	04
837	Tampere – Tammerfors	064	06	2	2	1	16	05
838	Tarvasjoki	025	02	1	2	3	05	02
844	Tervo	115	11	3	3	3	28	08
845	Tervola	192	19	4	5	3	00	15
846	Teuva – Östermark	141	14	2	2	3	00	11
848	Tohmajärvi	124	12	3	3	3	32	09
849	Toholampi	161	16	4	2	3	00	12
850	Toivakka	131	13	2	2	3	34	10

Kunta	Seutukunta	Maakunta	Suuralue	Lääni	Kunta-ryhmä	Työssä-käyntialue	TE-keskus	
Kommun	Ekonomisk region	Landskap	Storområde	Län	Kommun-grupp	Pendings-område	TE-central	
Municipality	Subregional unit	Region	Major region	Province	Municipal group	Travel-to-work area	T&E-Centre	
851	Tornio – Torneå	192	19	4	5	1	00	15
853	Turku – Åbo	023	02	1	2	1	05	02
854	Pello	193	19	4	5	3	00	15
857	Tuusniemi	113	11	3	3	3	28	08
858	Tuusula – Tusby	011	01	1	1	1	01	01
859	Tyrnävä	171	17	4	4	3	45	13
863	Töysä	144	14	2	2	3	39	11
886	Ulvila – Ulvsby	043	04	2	2	2	08	03
887	Urjala	063	06	2	2	3	00	05
889	Utajärvi	173	17	4	4	3	00	13
890	Utsjoki	197	19	4	5	3	00	15
892	Uurainen	131	13	2	2	3	34	10
893	Uusikaarlepyy – Nykarleby	154	15	2	2	3	00	12
895	Uusikaupunki – Nystad	024	02	1	2	2	00	02
905	Vaasa – Vasa	152	15	2	2	1	41	12
908	Valkeakoski	063	06	2	2	1	00	05
911	Valtimo	125	12	3	3	3	33	09
	Vanda se 092							
	Vantaa ks. 092							
915	Varkaus	114	11	3	3	1	30	08
916	Varpaisjärvi	111	11	3	3	3	00	08
	Vasa se 905							
918	Vehmaa	024	02	1	2	3	05	02
921	Vesanto	115	11	3	3	3	00	08
922	Vesilahti	064	06	2	2	3	16	05
924	Veteli – Vetil	161	16	4	2	3	00	12
	Vetil se 924							
	Vichtis se 927							
925	Vieremä	111	11	3	3	3	29	08
926	Vihanti	174	17	4	4	3	46	13
927	Vihti – Vichtis	011	01	1	1	2	01	01
931	Viitasaari	138	13	2	2	3	00	10
	Villmanstrand se 405							
934	Vimpeli	146	14	2	2	3	00	11
	Virdois se 936							
935	Virolahti	082	08	1	1	3	22	06
936	Virrat – Virdois	069	06	2	2	3	00	05
941	Vårdö	213	21	5	6	3	52	02

Kunta	Seutukunta	Maakunta	Suuralue	Lääni	Kunta-ryhmä	Työssä-käyntialue	TE-keskus
Kommun	Ekonomisk region	Landskap	Storområde	Län	Kommun-grupp	Pendlings-område	TE-central
Municipality	Subregional unit	Region	Major region	Province	Municipal group	Travel-to-work area	T&E-Centre
942 Vähäkyrö – Lillkyro Västaboland se 445 Vörå-Maxmo se 945	151	15	2	2	3	41	12
945 Vöyri-Maksamaa – Vörå-Maxmo	152	15	2	2	3	41	12
972 Yli-li	173	17	4	4	3	45	13
976 Ylitornio – Övertorneå	193	19	4	5	3	00	15
977 Ylivieska	177	17	4	4	2	47	13
978 Ylämaa	091	09	1	1	3	23	06
980 Ylöjärvi	064	06	2	2	1	16	05
981 Ypäjä Åbo se 853	053	05	1	1	3	15	04
989 Ähtäri – Etseri	144	14	2	2	3	00	11
992 Äänekoski Östermark se 846 Övertorneå se 976	135	13	2	2	2	35	10

Taulukko 11. Kunnat suuralueittain, maakunnittain ja seutukunnittain
 Tabell 11. Kommunerna efter storområde, landskap och ekonomisk region
 Table 11. Municipalities by major region, region and subregional unit

Suuralue – Storområde – Major Region Maakunta – Landskap – Region Seutukunta – Ekonomisk region – Subregional unit Kunta – Kommun – Municipality		Suuralue – Storområde – Major Region Maakunta – Landskap – Region Seutukunta – Ekonomisk region – Subregional unit Kunta – Kommun – Municipality	
Manner-Suomi – Fasta Finland – Mainland Finland		638	Porvoo – Borgå
1 Etelä-Suomi – Södra Finland – Southern Finland		616	Pukkila
		753	Sipoo – Sibbo
01 Uusimaa – Nyland – Uusimaa		02 Varsinais-Suomi – Egentliga Finland – Varsinais-Suomi	
011	Helsinki – Helsingfors	025	Loimaa
049	Espoo – Esbo	019	Aura
091	Helsinki – Helsingfors	284	Koski TI
106	Hyvinkää – Hyvinge	430	Loimaa
186	Järvenpää – Träskända	480	Marttila
223	Karjalohja – Karislojo	561	Oripää
224	Karkkila – Högfors	636	Pöytyä
235	Kauniainen – Grankulla	838	Tarvasjoki
245	Kerava – Kervo	022	Salo
257	Kirkkonummi – Kyrkslätt	734	Salo
444	Lohja – Lojo	761	Somero
505	Mäntsälä	023	Turku – Åbo
540	Nummi-Pusula	202	Kaarina – S:t Karins
543	Nurmijärvi	423	Lieto – Lundo
611	Pomainen – Borgnäs	481	Masku
755	Siuntio – Sjundeå	503	Mynämäki
858	Tuusula – Tusby	529	Naantali – Nådendal
092	Vantaa – Vanda	538	Nousiainen – Nousis
927	Vihti – Vichtis	577	Paimio – Pemar
014	Raasepori – Raseborg	680	Raisio – Reso
078	Hanko – Hangö	704	Rusko
149	Inkoo – Ingå	738	Sauvo – Sagu
710	Raasepori – Raseborg	853	Turku – Åbo
20 Itä-Uusimaa – Östra Nyland – Itä-Uusimaa		024 Vakka-Suomi – Nystadsregionen	
202	Loviisa – Lovisa	304	Kustavi – Gustavs
407	Lapinjärvi – Lappträsk	400	Laitila
424	Liljendal	631	Pyhäranta
434	Loviisa – Lovisa	833	Taivassalo – Tövsala
585	Pernaja – Pernå	895	Uusikaupunki – Nystad
701	Ruotsinpyhtää – Strömfors	918	Vehmaa
201	Porvoo – Borgå		
018	Askola		
504	Myrskylä – Mörskom		

Suuralue – Storumråde – Major Region**Maakunta – Landskap – Region**Seutukunta – Ekonomisk region – *Subregional unit*Kunta – Kommun – *Municipality*

- 021 Åboland-Turunmaa
 322 Kemiönsaari – Kimitoön
 445 Länsi-Turunmaa – Väståboland

**05 Kanta-Häme – Egentliga Tavastland –
Kanta-Häme**

- 053 Forssa
 061 Forssa
 103 Humppila
 169 Jokioinen – Jockis
 834 Tammela
 981 Ypäjä
- 051 Hämeenlinna – Tavastehus
 082 Hattula
 109 Hämeenlinna – Tavastehus
 165 Janakkala

- 052 Riihimäki
 086 Hausjärvi
 433 Loppi
 694 Riihimäki

**07 Päijät-Häme – Päijänne-Tavastland –
Päijät-Häme**

- 072 Heinola
 081 Hartola
 111 Heinola
 781 Sysmä
- 071 Lahti – Lahtis
 015 Artjärvi – Artsjö
 016 Asikkala
 098 Hollola
 283 Hämeenkoski
 316 Kärkölä
 398 Lahti – Lahtis
 532 Nastola
 560 Orimattila
 576 Padasjoki

08 Kymenlaakso – Kymmenedalen – Kymenlaakso

- 082 Kotka-Hamina – Kotka-Fredrikshamn
 075 Hamina – Fredrikshamn
 285 Kotka
 489 Miehikkälä

Suuralue – Storumråde – Major Region**Maakunta – Landskap – Region**Seutukunta – Ekonomisk region – *Subregional unit*Kunta – Kommun – *Municipality*

- 624 Pyhtää – Pyttis
 935 Virolahti

- 081 Kouvola
 142 Iitti
 286 Kouvola

09 Etelä-Karjala – Södra Karelen – South Karelia

- 093 Imatra
 153 Imatra
 580 Parikkala
 689 Rautjärvi
 700 Ruokolahti
- 091 Lappeenranta – Villmanstrand
 405 Lappeenranta – Villmanstrand
 416 Lemi
 441 Luumäki
 739 Savitaipale
 775 Suomenniemi
 831 Taipalsaari
 978 Ylämaa

2 Länsi-Suomi – Västra Finland – Western Finland**04 Satakunta – Satakunta – Satakunta**

- 044 Pohjois-Satakunta – Norra Satakunta
 099 Honkajoki
 181 Jämijärvi
 214 Kankaanpää
 230 Karvia
 254 Kiikoinen
 413 Lavia
 747 Siikainen

- 043 Pori – Björneborg
 079 Harjavalta
 102 Huittinen
 271 Kokemäki – Kumo
 442 Luvia
 484 Merikarvia – Sastmola
 531 Nakkila
 537 Noormarkku – Norrmark
 608 Pomarkku – Pärmark
 609 Pori – Björneborg
 886 Ulvila – Ulvsby

Suuralue – Storumråde – Major Region
Maakunta – Landskap – Region
 Seutukunta – Ekonomisk region – Subregional unit
 Kunta – Kommun – Municipality

Suuralue – Storumråde – Major Region
Maakunta – Landskap – Region
 Seutukunta – Ekonomisk region – Subregional unit
 Kunta – Kommun – Municipality

- 041 Rauma – Raumo
 050 Eura
 051 Eurajoki – Euraäminne
 319 Köyliö – Kjulo
 684 Rauma – Raumo
 783 Säkylä

06 Pirkanmaa – Birkaland – Pirkanmaa

- 063 Etelä-Pirkanmaa – Södra Birkaland
 020 Akaa
 310 Kylmäkoski
 887 Urjala
 908 Valkeakoski
- 062 Kaakkois-Pirkanmaa – Sydöstra Birkaland
 289 Kuhmalahti
 635 Pälkäne
- 068 Lounais-Pirkanmaa – Sydvästra Birkaland
 619 Punkalaidun
 790 Sastamala
- 061 Luoteis-Pirkanmaa – Nordvästra Birkaland
 108 Hämeenkyrö – Tavastkyro
 143 Ikaalinen – Ikaalis
 250 Kihniö
 581 Parkano
- 064 Tampere – Tammerfors
 211 Kangasala
 418 Lempäälä
 536 Nokia
 604 Pirkkala – Birkala
 837 Tampere – Tammerfors
 922 Vesilahti
 980 Ylöjärvi
- 069 Ylä-Pirkanmaa – Övre Birkaland
 177 Juupajoki
 508 Mänttä-Vilppula
 562 Orivesi
 702 Ruovesi
 936 Virrat – Virdois

**13 Keski-Suomi – Mellersta Finland –
 Central Finland**

- 132 Joutsa
 172 Joutsa
 435 Luhanka
- 131 Jyväskylä
 077 Hankasalmi
 179 Jyväskylä
 410 Laukaa
 500 Muurame
 592 Petäjävesi
 850 Toivakka
 892 Uurainen
- 134 Jämsä
 182 Jämsä
 291 Kuhmoinen
- 133 Keuruu
 249 Keuruu
 495 Multia
- 138 Saarijärvi-Viitasaari
 216 Kannonkoski
 226 Karstula
 256 Kinnula
 265 Kivijärvi
 312 Kyyjärvi
 601 Pihtipudas
 729 Saarijärvi
 931 Viitasaari
- 135 Äänekoski
 275 Konnevesi
 992 Äänekoski

**14 Etelä-Pohjanmaa – Södra Österbotten –
 South Ostrobothnia**

- 146 Järviseuu
 005 Alajärvi
 052 Evijärvi
 403 Lappajärvi
 759 Soini
 934 Vimpeli

Suuralue – Storumråde – Major Region
Maakunta – Landskap – Region
 Seutukunta – Ekonomisk region – Subregional unit
 Kunta – Kommun – Municipality

Suuralue – Storumråde – Major Region
Maakunta – Landskap – Region
 Seutukunta – Ekonomisk region – Subregional unit
 Kunta – Kommun – Municipality

144 Kuusiokunnat

- 010 Alavus
 300 Kuortane
 863 Töysä
 989 Ähtäri – Etseri

142 Seinäjoki

- 145 Ilmajoki
 164 Jalasjärvi
 233 Kauhava
 301 Kurikka
 408 Lapua – Lappo
 743 Seinäjoki

141 Suupohja

- 151 Isojoki – Storå
 218 Karijoki – Bötom
 232 Kauhajoki
 846 Teuva – Östermark

15 Pohjanmaa – Österbotten – Ostrobothnia

154 Jakobstadsregionen

- 288 Kruunupyö – Kronoby
 440 Luoto – Larsmo
 599 Pedersören kunta – Pedersöre
 598 Pietarsaari – Jakobstad
 893 Uusikaarlepyy – Nykarleby

151 Kyrönmaa

- 152 Isokyrö – Storkyro
 399 Laihia – Laihela
 942 Vähäkyrö – Lillkyro

153 Suupohjan rannikkoseutu – Sydösterbotten

- 231 Kaskinen – Kaskö
 287 Kristiinankaupunki – Kristinestad
 545 Närpiö – Närpes

152 Vaasa – Vasa

- 280 Korsnäs
 475 Maalahti – Malax
 499 Mustasaari – Korsholm
 559 Oravainen – Oravais
 905 Vaasa – Vasa
 945 Vöyri-Maksamaa – Vörå-Maxmo

3 Itä-Suomi – Östra Finland – Eastern Finland**10 Etelä-Savo – Södra Savolax – Etelä-Savo**

101 Mikkeli – S:t Michel

- 097 Hirvensalmi
 213 Kangasniemi
 491 Mikkeli – S:t Michel
 507 Mäntyharju
 588 Pertunmaa
 623 Puumala
 696 Ristiina

105 Pieksämäki

- 171 Joroinen – Jorois
 178 Juva
 593 Pieksämäki
 681 Rantasalmi

103 Savonlinna – Nyslott

- 046 Enonkoski
 090 Heinävesi
 246 Kerimäki
 618 Punkaharju
 740 Savonlinna – Nyslott
 768 Sulkava

11 Pohjois-Savo – Norra Savolax – Pohjois-Savo

113 Koillis-Savo – Nordöstra Savolax

- 174 Juankoski
 204 Kaavi
 534 Nilsjä
 687 Rautavaara
 857 Tuusniemi

112 Kuopio

- 227 Karttula
 297 Kuopio
 476 Maaninka
 749 Siilinjärvi

115 Sisä-Savo – Inre Savolax

- 686 Rautalampi
 778 Suonenjoki
 844 Tervo
 921 Vesanto

Suuralue – Storområde – Major Region
Maakunta – Landskap – Region
 Seutukunta – Ekonomisk region – Subregional unit
 Kunta – Kommun – Municipality

Suuralue – Storområde – Major Region
Maakunta – Landskap – Region
 Seutukunta – Ekonomisk region – Subregional unit
 Kunta – Kommun – Municipality

114 Varkaus
 420 Leppävirta
 915 Varkaus

111 Ylä-Savo – Norra Savolax
 140 Iisalmi – Idensalmi
 239 Keitele
 263 Kiuruvesi
 402 Lapinlahti
 595 Pielavesi
 762 Sonkajärvi
 916 Varpaisjärvi
 925 Vieremä

12 Pohjois-Karjala – Norra Karelen – North Karelia

122 Joensuu
 146 Ilomantsi – Ilomants
 167 Joensuu
 276 Kontiolahti
 426 Liperi
 309 Outokumpu
 607 Polvijärvi

124 Keski-Karjala – Mellersta Karelen
 248 Kesälahti
 260 Kitee
 707 Rääkkylä
 848 Tohmajärvi

125 Pielisen Karjala
 176 Juuka
 422 Lieksa
 541 Nurmes
 911 Valtimo

18 Kainuu – Kajanaland – Kainuu

182 Kajaani – Kajana
 205 Kajaani – Kajana
 578 Paltamo
 697 Ristijärvi
 765 Sotkamo
 785 Vaala

181 Kehys-Kainuu
 105 Hyrynsalmi
 290 Kuhmo
 620 Puolanka
 777 Suomussalmi

4 Pohjois-Suomi – Norra Finland – Northern Finland

16 Keski-Pohjanmaa – Mellersta Österbotten – Central Ostrobothnia

161 Kaustinen – Kaustby
 074 Haisua
 236 Kaustinen – Kaustby
 421 Lestijärvi
 584 Perho
 849 Toholampi
 924 Veteli – Vetil

162 Kokkola – Karleby
 095 Himanka
 217 Kannus
 272 Kokkola – Karleby

17 Pohjois-Pohjanmaa – Norra Österbotten – North Ostrobothnia

178 Koillismaa
 305 Kuusamo
 832 Taivalkoski

176 Nivala-Haapajärvi
 069 Haapajärvi
 317 Kärsämäki
 535 Nivala
 626 Pyhäjärvi
 691 Reisjärvi

171 Oulu – Uleåborg
 072 Hailuoto – Karlö
 084 Haukipudas
 244 Kempele
 255 Kiiminki
 425 Liminka – Limingo
 436 Lumijoki
 494 Muhos
 564 Oulu – Uleåborg

Suuralue – Storområde – Major Region
Maakunta – Landskap – Region
 Seutukunta – Ekonomisk region – Subregional unit
 Kunta – Kommun – Municipality

567	Oulunsalo
859	Tyrnävä
173	Oulunkaari
139	li
615	Pudasjärvi
889	Utajärvi
972	Yli-li
174	Raahe – Brahestad
625	Pyhäjoki
678	Raahe – Brahestad
748	Siikajoki
926	Vihanti
175	Siikalatva
071	Haapavesi
630	Pyhäntä
791	Siikalatva
177	Ylivieska
009	Alavieska
208	Kalajoki
483	Merijärvi
563	Oulainen
746	Sievi
977	Ylivieska
19	Lappi – Lappland – Lapland
194	Itä-Lappi – Östra Lappland
320	Kemijärvi
583	Pelkosenniemi
614	Posio
732	Salla
742	Savukoski
192	Kemi-Tornio – Kemi-Torneå
240	Kemi
241	Keminmaa
751	Simo
845	Tervola
851	Tornio – Torneå
197	Pohjois-Lappi – Norra Lappland
148	Inari – Enare
758	Sodankylä
890	Utsjoki

Suuralue – Storområde – Major Region
Maakunta – Landskap – Region
 Seutukunta – Ekonomisk region – Subregional unit
 Kunta – Kommun – Municipality

191	Rovaniemi
683	Ranua
698	Rovaniemi
193	Torniolaakso – Tornedalen
854	Pello
976	Ylitornio – Övertorneå
196	Tunturi-Lappi
047	Enontekiö – Enontekis
261	Kittilä
273	Kolari
498	Muonio

Ahvenanmaa – Åland – Åland

5 Ahvenanmaa – Åland – Åland

21 Ahvenanmaa – Åland – Åland

211	Mariehamns stad
478	Maarianhamina – Mariehamn
212	Ålands landsbygd
043	Eckerö
060	Finström
065	Geta
076	Hammarland
170	Jomala
417	Lemland
438	Lumparland
736	Saltvik
771	Sund
213	Ålands skärgård
035	Brändö
062	Föglö
295	Kumlinge
318	Kökar
766	Sottunga
941	Vårdö

Taulukko 12. Kunnat maakunnan ja tilastollisen kuntaryhmityksen mukaan
Tabell 12. Kommunerna efter landskap och statistisk kommungruppering
Table 12. Municipalities by region and statistical grouping of municipalities

Maakunta – Landskap – Region Kuntaryhmä – Kommungrupp – <i>Municipal group</i> Kunnat – Kommunerna – <i>Municipalities</i>	Maakunta – Landskap – Region Kuntaryhmä – Kommungrupp – <i>Municipal group</i> Kunnat – Kommunerna – <i>Municipalities</i>
Manner-Suomi – Fasta Finland – Mainland Finland	Maaseutumaiset kunnat – Landsbygdskommuner – <i>Rural municipalities</i>
01 Uusimaa – Nyland – Uusimaa	018 Askola
Kaupunkimaiset kunnat – Urbana kommuner – <i>Urban municipalities</i>	407 Lapinjärvi – Lappträsk
049 Espoo – Esbo	424 Liljendal
078 Hanko – Hangö	504 Myrskylä – Mörskom
091 Helsinki – Helsingfors	585 Pernaja – Pernå
106 Hyvinkää – Hyvinge	616 Pukkila
186 Järvenpää – Träskända	701 Ruotsinpyhtää – Strömfors
235 Kauniainen – Grankulla	02 Varsinais-Suomi – Egentliga Finland – Varsinais-Suomi
245 Kerava – Kervo	Kaupunkimaiset kunnat – Urbana kommuner – <i>Urban municipalities</i>
257 Kirkkonummi – Kyrkslätt	202 Kaarina – S:t Karins
444 Lohja – Lojo	680 Raisio – Reso
543 Nurmijärvi	734 Salo
858 Tuusula – Tusby	853 Turku – Åbo
092 Vantaa – Vanda	Taajaan asutut kunnat – Tätortskommuner – <i>Semi-urban municipalities</i>
Taajaan asutut kunnat – Tätortskommuner – <i>Semi-urban municipalities</i>	224 Karkkila – Högfors
224 Karkkila – Högfors	505 Mäntsälä
505 Mäntsälä	710 Raasepori – Raseborg
710 Raasepori – Raseborg	927 Vihti – Vichtis
927 Vihti – Vichtis	Maaseutumaiset kunnat – Landsbygdskommuner – <i>Rural municipalities</i>
Maaseutumaiset kunnat – Landsbygdskommuner – <i>Rural municipalities</i>	149 Inkoo – Ingå
149 Inkoo – Ingå	223 Karjalohja – Karislojo
223 Karjalohja – Karislojo	540 Nummi-Pusula
540 Nummi-Pusula	611 Pornainen – Borgnäs
611 Pornainen – Borgnäs	755 Siuntio – Sjundeå
755 Siuntio – Sjundeå	20 Itä-Uusimaa – Östra Nyland – Itä-Uusimaa
20 Itä-Uusimaa – Östra Nyland – Itä-Uusimaa	Kaupunkimaiset kunnat – Urbana kommuner – <i>Urban municipalities</i>
Kaupunkimaiset kunnat – Urbana kommuner – <i>Urban municipalities</i>	434 Loviisa – Lovisa
434 Loviisa – Lovisa	638 Porvoo – Borgå
638 Porvoo – Borgå	Taajaan asutut kunnat – Tätortskommuner – <i>Semi-urban municipalities</i>
Taajaan asutut kunnat – Tätortskommuner – <i>Semi-urban municipalities</i>	753 Sipoo – Sibbo
753 Sipoo – Sibbo	019 Aura
	322 Kemiönsaari – Kimitoön
	284 Koski Tl
	304 Kustavi – Gustavs
	480 Marttila
	538 Nousiainen – Nousis
	561 Oripää
	631 Pyhäranta

Maakunta – Landskap – RegionKuntaryhmä – Kommungrupp – *Municipal group*Kunnat – Kommunerna – *Municipalities*

- 636 Pöytyä
- 704 Rusko
- 738 Sauvo – Sagu
- 761 Somero
- 833 Taivassalo – Tövsala
- 838 Tarvasjoki
- 918 Vehmaa

04 Satakunta – Satakunta – Satakunta

Kaupunkimaiset kunnat – Urbana kommuner –

Urban municipalities

- 079 Harjavalta
- 609 Pori – Björneborg
- 684 Rauma – Raumo

Taajaan asutut kunnat – Tätortskommuner –

Semi-urban municipalities

- 050 Eura
- 102 Huittinen
- 214 Kankaanpää
- 271 Kokemäki – Kumo
- 531 Nakkila
- 537 Noormarkku – Norrmark
- 886 Ulvila – Ulvsby

Maaseutumaiset kunnat – Landsbygdskommuner –

Rural municipalities

- 051 Eurajoki – Euraåminne
- 099 Honkajoki
- 181 Jämijärvi
- 230 Karvia
- 254 Kiikoinen
- 319 Köyliö – Kjulo
- 413 Lavia
- 442 Luvia
- 484 Merikarvia – Sastmola
- 608 Pomarkku – Pårmark
- 747 Siikainen
- 783 Säkylä

05 Kanta-Häme – Egentliga Tavastland – Kanta-HämeKaupunkimaiset kunnat – Urbana kommuner – *Urban**municipalities*

- 061 Forssa
- 109 Hämeenlinna – Tavastehus
- 694 Riihimäki

Maakunta – Landskap – RegionKuntaryhmä – Kommungrupp – *Municipal group*Kunnat – Kommunerna – *Municipalities*Taajaan asutut kunnat – Tätortskommuner –
Semi-urban municipalities

- 082 Hattula
- 165 Janakkala

Maaseutumaiset kunnat – Landsbygdskommuner –

Rural municipalities

- 086 Hausjärvi
- 103 Humpvila
- 169 Jokioinen – Jockis
- 433 Loppi
- 834 Tammela
- 981 Ypäjä

06 Pirkanmaa – Birkaland – Pirkanmaa

Kaupunkimaiset kunnat – Urbana kommuner –

Urban municipalities

- 020 Akaa
- 211 Kangasala
- 418 Lempäälä
- 536 Nokia
- 604 Pirkkala – Birkala
- 837 Tampere – Tammerfors
- 908 Valkeakoski
- 980 Ylöjärvi

Taajaan asutut kunnat – Tätortskommuner –

Semi-urban municipalities

- 108 Hämeenkyrö – Tavastkyro
- 143 Ikaalinen – Ikalis
- 508 Mänttä-Vilppula
- 562 Orivesi
- 581 Parkano
- 790 Sastamala

Maaseutumaiset kunnat – Landsbygdskommuner –

Rural municipalities

- 177 Juupajoki
- 250 Kihniö
- 289 Kuhmalampi
- 310 Kylmäkoski
- 619 Punkalaidun
- 635 Pälkäne
- 702 Ruovesi
- 887 Urjala
- 922 Vesilahti
- 936 Virrat – Virdois

Maakunta – Landskap – Region Kuntaryhmä – Kommungrupp – <i>Municipal group</i> Kunnat – Kommunerna – <i>Municipalities</i>	Maakunta – Landskap – Region Kuntaryhmä – Kommungrupp – <i>Municipal group</i> Kunnat – Kommunerna – <i>Municipalities</i>
07 Päijät-Häme – Päijänne-Tavastland – Päijät-Häme	689 Rautjärvi
Kaupunkimaiset kunnat – Urbana kommuner – <i>Urban municipalities</i>	700 Ruokolahti
111 Heinola	739 Savitaipale
098 Hollola	775 Suomenniemi
398 Lahti – Lahtis	831 Taipalsaari
Taajaan asutut kunnat – Tätortskommuner – <i>Semi-urban municipalities</i>	978 Ylämaa
016 Asikkala	10 Etelä-Savo – Södra Savolax – Etelä-Savo
532 Nastola	Kaupunkimaiset kunnat – Urbana kommuner – <i>Urban municipalities</i>
560 Orimattila	491 Mikkeli – S:t Michel
Maaseutumaiset kunnat – Landsbygdskommuner – <i>Rural municipalities</i>	740 Savonlinna – Nyslott
015 Artjärvi – Artsjö	Taajaan asutut kunnat – Tätortskommuner – <i>Semi-urban municipalities</i>
081 Hartola	507 Mäntyharju
283 Hämeenkoski	593 Pieksämäki
316 Kärkölä	Maaseutumaiset kunnat – Landsbygdskommuner – <i>Rural municipalities</i>
576 Padasjoki	046 Enonkoski
781 Sysmä	090 Heinävesi
08 Kymenlaakso – Kymmenedalen – Kymenlaakso	097 Hirvensalmi
Kaupunkimaiset kunnat – Urbana kommuner – <i>Urban municipalities</i>	171 Joroinen – Jorois
075 Hamina – Fredrikshamn	178 Juva
285 Kotka	213 Kangasniemi
286 Kouvola	246 Kerimäki
Maaseutumaiset kunnat – Landsbygdskommuner – <i>Rural municipalities</i>	588 Pertunmaa
142 Iitti	618 Punkaharju
489 Miehikkälä	623 Puumala
624 Pyhtää – Pyttis	681 Rantasalmi
935 Virolahti	696 Ristiina
09 Etelä-Karjala – Södra Karelen – South Karelia	768 Sulkava
Kaupunkimaiset kunnat – Urbana kommuner – <i>Urban municipalities</i>	11 Pohjois-Savo – Norra Savolax – Pohjois-Savo
153 Imatra	Kaupunkimaiset kunnat – Urbana kommuner – <i>Urban municipalities</i>
405 Lappeenranta – Villmanstrand	140 Iisalmi – Idensalmi
Maaseutumaiset kunnat – Landsbygdskommuner – <i>Rural municipalities</i>	297 Kuopio
416 Lemi	915 Varkaus
441 Luumäki	Taajaan asutut kunnat – Tätortskommuner – <i>Semi-urban municipalities</i>
580 Parikkala	749 Siilinjärvi
	778 Suonenjoki

Maakunta – Landskap – Region
 Kuntaryhmä – Kommungrupp – *Municipal group*
 Kunnat – Kommunerna – *Municipalities*

Maaseutumaiset kunnat – Landsbygdskommuner –

Rural municipalities

174	Juankoski
204	Kaavi
227	Karttula
239	Keitele
263	Kiuruvesi
402	Lapinlahti
420	Leppävirta
476	Maaninka
534	Nilsiä
595	Pielavesi
686	Rautalampi
687	Rautavaara
762	Sonkajärvi
844	Tervo
857	Tuusniemi
916	Varpaisjärvi
921	Vesanto
925	Vieremä

12 Pohjois-Karjala – Norra Karelen – North Karelia

Kaupunkimaiset kunnat – Urbana kommuner –

Urban municipalities

167	Joensuu
-----	---------

Taajaan asutut kunnat – Tätortskommuner –

Semi-urban municipalities

276	Kontiolahti
422	Lieksa
541	Nurmes
309	Outokumpu

Maaseutumaiset kunnat – Landsbygdskommuner –

Rural municipalities

146	Ilomantsi – Ilomants
176	Juuka
248	Kesälahti
260	Kitee
426	Liperi
607	Polvijärvi
707	Rääkkylä
848	Tohmajärvi
911	Valtimo

Maakunta – Landskap – Region
 Kuntaryhmä – Kommungrupp – *Municipal group*
 Kunnat – Kommunerna – *Municipalities*

13 Keski-Suomi – Mellersta Finland – Central Finland

Kaupunkimaiset kunnat – Urbana kommuner –

Urban municipalities

179	Jyväskylä
-----	-----------

Taajaan asutut kunnat – Tätortskommuner –

Semi-urban municipalities

182	Jämsä
249	Keuruu
410	Laukaa
500	Muurame
992	Äänekoski

Maaseutumaiset kunnat – Landsbygdskommuner –

Rural municipalities

077	Hankasalmi
172	Joutsa
216	Kannonkoski
226	Karstula
256	Kinnula
265	Kivijärvi
275	Konnevesi
291	Kuhmoinen
312	Kyyjärvi
435	Luhanka
495	Multia
592	Petäjävesi
601	Pihtipudas
729	Saarijärvi
850	Toivakka
892	Uurainen
931	Viitasaari

14 Etelä-Pohjanmaa – Södra Östergötten – South Ostrobothnia

Kaupunkimaiset kunnat – Urbana kommuner –

Urban municipalities

743	Seinäjoki
-----	-----------

Taajaan asutut kunnat – Tätortskommuner –

Semi-urban municipalities

145	Ilmajoki
232	Kauhajoki
233	Kauhava
301	Kurikka
408	Lapua – Lappo

Maakunta – Landskap – Region

Kuntaryhmä – Kommungrupp – *Municipal group*

Kunnat – Kommunerna – *Municipalities*

Maaseutumaiset kunnat – Landsbygdskommuner –

Rural municipalities

- 005 Alajärvi
- 010 Alavus
- 052 Evijärvi
- 151 Isojoki – Storå
- 164 Jalasjärvi
- 218 Karijoki – Bötom
- 300 Kuortane
- 403 Lappajärvi
- 759 Soini
- 846 Teuva – Östermark
- 863 Töysä
- 934 Vimpeli
- 989 Ähtäri – Etseri

15 Pohjanmaa – Österbotten – Ostrobothnia

Kaupunkimaiset kunnat – Urbana kommuner –

Urban municipalities

- 231 Kaskinen – Kaskö
- 598 Pietarsaari – Jakobstad
- 905 Vaasa – Vasa

Taajaan asutut kunnat – Tätortskommuner –

Semi-urban municipalities

- 399 Laihia – Laihela
- 499 Mustasaari – Korsholm

Maaseutumaiset kunnat – Landsbygdskommuner –

Rural municipalities

- 152 Isokyrö – Storkyro
- 280 Korsnäs
- 287 Kristiinankaupunki – Kristinestad
- 288 Kruunupyy – Kronoby
- 440 Luoto – Larsmo
- 475 Maalahti – Malax
- 545 Närpiö – Närpes
- 559 Oravainen – Oravais
- 599 Pedersören kunta – Pedersöre
- 893 Uusikaarlepyy – Nykarleby
- 942 Vähäkyrö – Lillkyro
- 945 Vöyri-Maksamaa – Vörå-Maxmo

Maakunta – Landskap – Region

Kuntaryhmä – Kommungrupp – *Municipal group*

Kunnat – Kommunerna – *Municipalities*

16 Keski-Pohjanmaa – Mellersta Österbotten – Central Ostrobothnia

Kaupunkimaiset kunnat – Urbana kommuner –

Urban municipalities

- 272 Kokkola – Karleby

Taajaan asutut kunnat – Tätortskommuner –

Semi-urban municipalities

- 217 Kannus

Maaseutumaiset kunnat – Landsbygdskommuner –

Rural municipalities

- 074 Halsua
- 095 Himanka
- 236 Kaustinen – Kaustby
- 421 Lestijärvi
- 584 Perho
- 849 Toholampi
- 924 Veteli – Vetil

17 Pohjois-Pohjanmaa – Norra Österbotten – North Ostrobothnia

Kaupunkimaiset kunnat – Urbana kommuner –

Urban municipalities

- 084 Haukipudas
- 244 Kempele
- 255 Kiiminki
- 564 Oulu – Uleåborg
- 567 Oulunsalo
- 678 Raahе – Brahestad

Taajaan asutut kunnat – Tätortskommuner –

Semi-urban municipalities

- 069 Haapajärvi
- 071 Haapavesi
- 139 Ii
- 208 Kalajoki
- 305 Kuusamo
- 494 Muhos
- 535 Nivala
- 563 Oulainen
- 977 Ylivieska

Maaseutumaiset kunnat – Landsbygdskommuner –

Rural municipalities

- 009 Alavieska
- 072 Hailuoto – Karlö

Maakunta – Landskap – RegionKuntaryhmä – Kommungrupp – *Municipal group*Kunnat – Kommunerna – *Municipalities*

- 317 Kärsämäki
 425 Liminka – Limingo
 436 Lumijoki
 483 Merijärvi
 615 Pudasjärvi
 625 Pyhäjoki
 626 Pyhäjärvi
 630 Pyhäntä
 691 Reisjärvi
 746 Sievi
 748 Siikajoki
 791 Siikalatva
 832 Taivalkoski
 859 Tyrnävä
 889 Utajärvi
 926 Vihanti
 972 Yli-Ii

18 Kainuu – Kajanaland – Kainuu

Kaupunkimaiset kunnat – Urbana kommuner –
Urban municipalities

- 205 Kajaani – Kajana

Taajaan asutut kunnat – Tätortskommuner –
Semi-urban municipalities

- 290 Kuhmo

Maaseutumaiset kunnat – Landsbygdskommuner –
Rural municipalities

- 105 Hyrynsalmi
 578 Paltamo
 620 Puolanka
 697 Ristijärvi
 765 Sotkamo
 777 Suomussalmi
 785 Vaala

19 Lappi – Lappland – Lapland

Kaupunkimaiset kunnat – Urbana kommuner –
Urban municipalities

- 240 Kemi
 698 Rovaniemi
 851 Tornio – Torneå

Taajaan asutut kunnat – Tätortskommuner –
Semi-urban municipalities

- 320 Kemijärvi

Maakunta – Landskap – RegionKuntaryhmä – Kommungrupp – *Municipal group*Kunnat – Kommunerna – *Municipalities*

- 241 Keminmaa
 758 Sodankylä

Maaseutumaiset kunnat – Landsbygdskommuner –
Rural municipalities

- 047 Enontekiö – Enontekis
 148 Inari – Enare
 261 Kittilä
 273 Kolari
 498 Muonio
 583 Pelkosenniemi
 854 Pello
 614 Posio
 683 Ranua
 732 Salla
 742 Savukoski
 751 Simo
 845 Tervola
 890 Utsjoki
 976 Ylitornio – Övertorneå

Ahvenanmaa – Åland – Åland**21 Ahvenanmaa – Åland – Åland**

Kaupunkimaiset kunnat – Urbana kommuner –
Urban municipalities

- 478 Maarianhamina – Mariehamn

Maaseutumaiset kunnat – Landsbygdskommuner –
Rural municipalities

- 035 Brändö
 043 Eckerö
 060 Finström
 062 Föglö
 065 Geta
 076 Hammarland
 170 Jomala
 295 Kumlinge
 318 Kökar
 417 Lemland
 438 Lumparland
 736 Saltvik
 766 Sottunga
 771 Sund
 941 Vårdö

Taulukko 13. Kunnat läänin mukaan
Tabell 13. Kommunerna efter län
Table 13. Municipalities by province

Lääni – Län – Province	Kunnat – Kommunerna – Municipalities	Lääni – Län – Province	Kunnat – Kommunerna – Municipalities
Manner-Suomi – Fasta Finland – Mainland Finland		433	Loppi
1 Etelä-Suomi – Södra Finland – Southern Finland		434	Loviisa – Lovisa
015	Artjärvi – Artsjö	441	Luumäki
016	Asikkala	489	Miehikkälä
018	Askola	504	Myrskylä – Mörskom
049	Espoo – Esbo	505	Mäntsälä
061	Forssa	532	Nastola
075	Hamina – Fredrikshamn	540	Nummi-Pusula
078	Hanko – Hangö	543	Nurmijärvi
081	Hartola	560	Orimattila
082	Hattula	576	Padasjoki
086	Hausjärvi	580	Parikkala
111	Heinola	585	Pernaja – Pernå
091	Helsinki – Helsingfors	611	Pornainen – Borgnäs
098	Hollola	638	Porvoo – Borgå
103	Humppila	616	Pukkila
106	Hyvinkää – Hyvinge	624	Pyhtää – Pyttis
283	Hämeenkoski	710	Raasepori – Raseborg
109	Hämeenlinna – Tavastehus	689	Rautjärvi
142	Iitti	694	Riihimäki
153	Imatra	700	Ruokolahti
149	Inkoo – Ingå	701	Ruotsinpyhtää – Strömfors
165	Janakkala	739	Savitaipale
169	Jokioinen – Jockis	753	Sipoo – Sibbo
186	Järvenpää – Träskända	755	Siuntio – Sjundeå
223	Karjalohja – Karislojo	775	Suomenniemi
224	Karkkila – Högfors	781	Sysmä
235	Kauniainen – Grankulla	831	Taipalsaari
245	Kerava – Kervo	834	Tammela
257	Kirkkonummi – Kyrkslätt	858	Tuusula – Tusby
285	Kotka	092	Vantaa – Vanda
286	Kouvola	927	Vihti – Vichtis
316	Kärkölä	935	Virolahti
398	Lahti – Lahtis	978	Ylämaa
407	Lapinjärvi – Lapträsk	981	Ypäjä
405	Lappeenranta – Villmanstrand	2 Länsi-Suomi – Västra Finland – Western Finland	
416	Lemi	020	Akaa
424	Liljendal	005	Alajärvi
444	Lohja – Lojo	010	Alavus

Lääni – Län – Province

Kunnat – Kommunerna – Municipalities

Lääni – Län – Province

Kunnat – Kommunerna – Municipalities

019 Aura
 050 Eura
 051 Eurajoki – Euraåminne
 052 Evijärvi
 074 Haisua
 077 Hankasalmi
 079 Harjavalta
 095 Himanka
 099 Honkajoki
 102 Huittinen
 108 Hämeenkyrö – Tavastkyro
 143 Ikaalinen – Ikalis
 145 Ilmajoki
 151 Isojoki – Storå
 152 Isokyrö – Storkyro
 164 Jalasjärvi
 172 Joutsa
 177 Juupajoki
 179 Jyväskylä
 181 Jämijärvi
 182 Jämsä
 202 Kaarina – St Karins
 211 Kangasala
 214 Kankaanpää
 216 Kannonkoski
 217 Kannus
 218 Karjoki – Bötom
 226 Karstula
 230 Karvia
 231 Kaskinen – Kaskö
 232 Kauhajoki
 233 Kauhava
 236 Kaustinen – Kaustby
 322 Kemiönsaari – Kimitoön
 249 Keuruu
 250 Kihniö
 254 Kiikoinen
 256 Kinnula
 265 Kivijärvi
 271 Kokemäki – Kumo
 272 Kokkola – Karleby
 275 Konnevesi
 280 Korsnäs
 284 Koski Tl

287 Kristiinankaupunki – Kristinestad
 288 Kruunupyö – Kronoby
 289 Kuhmalahti
 291 Kuhmoinen
 300 Kuortane
 301 Kurikka
 304 Kustavi – Gustavs
 310 Kylmäkoski
 312 Kyyjärvi
 319 Köyliö – Kjølo
 399 Laihia – Laihela
 400 Laitila
 403 Lappajärvi
 408 Lapua – Lappo
 410 Laukaa
 413 Lavia
 418 Lempäälä
 421 Lestijärvi
 423 Lieto – Lundo
 430 Loimaa
 435 Luhanka
 440 Luoto – Larsmo
 442 Luvia
 445 Länsi-Turunmaa – Västaboland
 475 Maalahti – Malax
 480 Marttila
 481 Masku
 484 Merikarvia – Sastmola
 495 Multia
 499 Mustasaari – Korsholm
 500 Muurame
 503 Mynämäki
 508 Mänttä-Vilppula
 529 Naantali – Nådendal
 531 Nakkila
 536 Nokia
 537 Noormarkku – Norrmark
 538 Nousiainen – Nousis
 545 Närpiö – Närpes
 559 Oravainen – Oravais
 561 Oripää
 562 Orivesi
 577 Paimio – Pemar
 581 Parkano

Lääni – Län – Province Kunnat – Kommunerna – Municipalities	Lääni – Län – Province Kunnat – Kommunerna – Municipalities
599 Pedersören kunta – Pedersöre	934 Vimpeli
584 Perho	936 Virrat – Virdois
592 Petäjävesi	942 Vähäkyrö – Lillkyro
598 Pietarsaari – Jakobstad	945 Vöyri-Maksamaa – Vörå-Maxmo
601 Pihtipudas	980 Ylöjärvi
604 Pirkkala – Birkala	989 Ähtäri – Etseri
608 Pomarkku – Påmark	992 Äänekoski
609 Pori – Björneborg	
619 Punkalaidun	3 Itä-Suomi – Östra Finland – Eastern Finland
631 Pyhäranta	046 Enonkoski
635 Pälkäne	090 Heinävesi
636 Pöytyä	097 Hirvensalmi
680 Raisio – Reso	140 Iisalmi – Idensalmi
684 Rauma – Raumo	146 Ilomantsi – Ilomants
702 Ruovesi	167 Joensuu
704 Rusko	171 Joroinen – Jorois
729 Saarijärvi	174 Juankoski
734 Salo	176 Juuka
790 Sastamala	178 Juva
738 Sauvo – Sagu	204 Kaavi
743 Seinäjoki	213 Kangasniemi
747 Siikainen	227 Karttula
759 Soini	239 Keitele
761 Somero	246 Kerimäki
783 Säskylä	248 Kesälahti
833 Taivassalo – Tövsala	260 Kitee
837 Tampere – Tammerfors	263 Kiuruvesi
838 Tarvasjoki	276 Kontiolahti
846 Teuva – Östermark	297 Kuopio
849 Toholampi	402 Lapinlahti
850 Toivakka	420 Leppävirta
853 Turku – Åbo	422 Lieksa
863 Töysä	426 Liperi
886 Ulvila – Ulvsby	476 Maaninka
887 Urjala	491 Mikkeli – S:t Michel
892 Uurainen	507 Mäntyharju
893 Uusikaarlepyy – Nykarleby	534 Nilsiä
895 Uusikaupunki – Nystad	541 Nurmes
905 Vaasa – Vasa	309 Outokumpu
908 Valkeakoski	588 Pertunmaa
918 Vehmaa	593 Pieksämäki
922 Vesilahti	595 Pielavesi
924 Veteli – Vetil	607 Polvijärvi
931 Viitasaari	618 Punkaharju

Lääni – Län – Province

Kunnat – Kommunerna – Municipalities

- 623 Puumala
- 681 Rantasalmi
- 686 Rautalampi
- 687 Rautavaara
- 696 Ristiina
- 707 Rääkkylä
- 740 Savonlinna – Nyslott
- 749 Siilinjärvi
- 762 Sonkajärvi
- 768 Sulkava
- 778 Suonenjoki
- 844 Tervo
- 848 Tohmajärvi
- 857 Tuusniemi
- 911 Valtimo
- 915 Varkaus
- 916 Varpaisjärvi
- 921 Vesanto
- 925 Vieremä

4 Oulu – Uleåborg – Oulu

- 009 Alavieska
- 069 Haapajärvi
- 071 Haapavesi
- 072 Hailuoto – Karlö
- 084 Haukipudas
- 105 Hyrynsalmi
- 139 Ii
- 205 Kajaani – Kajana
- 208 Kalajoki
- 244 Kempele
- 255 Kiiminki
- 290 Kuhmo
- 305 Kuusamo
- 317 Kärsämäki
- 425 Liminka – Limingo
- 436 Lumijoki
- 483 Merijärvi
- 494 Muhos
- 535 Nivala
- 563 Oulainen
- 564 Oulu – Uleåborg
- 567 Oulunsalo
- 578 Paltamo

Lääni – Län – Province

Kunnat – Kommunerna – Municipalities

- 615 Pudasjärvi
- 620 Puolanka
- 625 Pyhäjoki
- 626 Pyhäjärvi
- 630 Pyhäntä
- 678 Raahе – Brahestad
- 691 Reisjärvi
- 697 Ristijärvi
- 746 Sievi
- 748 Siikajoki
- 791 Siikalatva
- 765 Sotkamo
- 777 Suomussalmi
- 832 Taivalkoski
- 859 Tyrnävä
- 889 Utajärvi
- 785 Vaala
- 926 Vihanti
- 972 Yli-Ii
- 977 Ylivieska

5 Lappi – Lapland – Lapland

- 047 Enontekiö – Enontekis
- 148 Inari – Enare
- 240 Kemi
- 320 Kemijärvi
- 241 Keminmaa
- 261 Kittilä
- 273 Kolari
- 498 Muonio
- 583 Pelkosenniemi
- 854 Pello
- 614 Posio
- 683 Ranua
- 698 Rovaniemi
- 732 Salla
- 742 Savukoski
- 751 Simo
- 758 Sodankylä
- 845 Tervola
- 851 Tornio – Torneå
- 890 Utsjoki
- 976 Ylitornio – Övertorneå

Lääni – Län – Province

Kunnat – Kommunerna – Municipalities

Ahvenanmaa – Åland – Åland

6 Ahvenanmaa – Åland – Åland

035 Brändö
 043 Eckerö
 060 Finström
 062 Föglö
 065 Geta
 076 Hammarland
 170 Jomala

Lääni – Län – Province

Kunnat – Kommunerna – Municipalities

295 Kumlinge
 318 Kökar
 417 Lemland
 438 Lumparland
 478 Maarianhamina – Mariehamn
 736 Saltvik
 766 Sottunga
 771 Sund
 941 Vårdö

Liite 1. Lakkautetut kunnat aakkosjärjestyksessä
 Bilaga 1. Upplösta kommuner i alfabetisk ordning
 Appendix 1. Abolished municipalities in alphabetical order

Lakkautettu kunta Upplöst kommun Abolished municipality	Ajankohta Tidpunkt Point in time	Liitoskunta / Liitoskunnat Inkorporerad i kommun / kommuner Annexed municipality / municipalities
001 Ahlainen	01.01.1972	609 Pori – Björneborg
002 Aitolahti	01.01.1966	837 Tampere – Tammerfors
003 Akaa	01.01.1946	310 Kylmäkoski 788 Sääksmäki 864 Toijala 928 Viiala
004 Alahärmä	01.01.2009	233 Kauhava
006 Alastaro	01.01.2009	430 Loimaa
007 Alatornio – Nedertorneå	01.01.1973	851 Tornio – Torneå
008 Alaveteli – Nedervetil	01.01.1969	288 Kruunupyö – Kronoby
011 Angeliemi	01.01.1967	073 Halikko
012 Anjala	01.01.1975	754 Anjalankoski
754 Anjalankoski	01.01.2009	286 Kouvola
013 Antrea	19.09.1944	– Luovutetulla alueella *)
014 Anttola	01.01.2001	491 Mikkeli – S:t Michel
017 Askainen – Villnäs	01.01.2009	481 Masku
032 Bergö	01.01.1973	475 Maalahti – Malax
033 Björköby	01.01.1973	499 Mustasaari – Korsholm
034 Bromarv	01.01.1977	078 Hanko – Hangö 842 Tenhola – Tenala
039 Degerby	01.01.1946	149 Inkoo – Ingå
040 Dragsfjärd	01.01.2009	322 Kemiönsaari – Kimitoön
044 Elimäki	01.01.2009	286 Kouvola
045 Eno	01.01.2009	167 Joensuu
048 Eräjärvi	01.01.1973	562 Orivesi
068 Haaga – Haga	01.01.1946	091 Helsinki – Helsingfors
070 Haapasaari – Aspö	01.01.1974	285 Kotka
073 Halikko	01.01.2009	734 Salo
080 Harlu	19.09.1944	– Luovutetulla alueella *)
083 Hauho	01.01.2009	109 Hämeenlinna – Tavastehus
085 Haukivuori	01.01.2007	491 Mikkeli – S:t Michel
087 Heinjoki	19.09.1944	– Luovutetulla alueella *)
088 Heinola	01.01.1997	111 Heinola
089 Heinolan mlk – Heinola lk	01.01.1997	111 Heinola
093 Hiitola	19.09.1944	– Luovutetulla alueella *)
094 Hiittinen – Hitis	01.01.1969	040 Dragsfjärd

*) Luovutetulla alueella – Inom avträtt område – In a surrendered area

Lakkautettu kunta Upplöst kommun Abolished municipality		Ajankohta Tidpunkt Point in time	Liitoskunta / Liitoskunnat Inkorporerad i kommun / kommuner Annexed municipality / municipalities	
096	Hinnerjoki	01.01.1970	050	Eura
100	Honkilahti	01.01.1970	050	Eura
101	Houtskari – Houtskär	01.01.2009	445	Länsi-Turunmaa – Västaboland
104	Huopalahti – Hoplaks	01.01.1946	091	Helsinki – Helsingfors
107	Hyvinkää mlk – Hyvinge lk	01.01.1969	106	Hyvinkää – Hyvinge
110	Hämeenlinna mlk	01.01.1948	109	Hämeenlinna – Tavastehus
141	Isalmi mlk	01.01.1970	140	Isalmi – Idensalmi
144	Ikaalinen	01.01.1972	143	Ikaalinen – Ikalis
147	Impilahti	19.09.1944	–	Luovutetulla alueella *)
150	Iniö	01.01.2009	445	Länsi-Turunmaa – Västaboland
162	Jaakkima	19.09.1944	–	Luovutetulla alueella *)
163	Jaala	01.01.2009	286	Kouvola
166	Jepua-Jeppo	01.01.1975	893	Uusikaarlepyy – Nykarleby
168	Johannes	19.09.1944	–	Luovutetulla alueella *)
173	Joutseno	01.01.2009	405	Lappeenranta – Villmanstrand
175	Jurva	01.01.2009	301	Kurikka
180	Jyväskylän mlk – Jyväskylä lk	01.01.2009	179	Jyväskylä
183	Jämsänkoski	01.01.2009	182	Jämsä
184	Jäppilä	01.01.2004	640	Pieksänmaa
185	Jääski	01.01.1948	–	Luovutetulla alueella *)
			153	Imatra
			173	Joutseno
			700	Ruokolahti
203	Kaarlela – Karleby	01.01.1977	272	Kokkola – Karleby
			315	Kälviä – Kelviå
206	Kajaanin mlk – Kajana lk	01.01.1977	205	Kajaani – Kajana
207	Kaksikerta	01.01.1968	853	Turku – Åbo
209	Kalanti	01.01.1993	895	Uusikaupunki – Nystad
210	Kalvola	01.01.2009	109	Hämeenlinna – Tavastehus
212	Kangaslampi	01.01.2005	915	Varkaus
215	Kanneljärvi	19.09.1944	–	Luovutetulla alueella *)
201	Karhula	01.01.1977	285	Kotka
219	Karinainen	01.01.2005	636	Pöytyä
220	Karjaa – Karis	01.01.2009	710	Raasepori – Raseborg
221	Karjaa mlk – Karis lk	01.01.1969	220	Karjaa – Karis
222	Karjala	01.01.1977	503	Mynämäki
225	Karkku	01.01.1973	912	Vammala
228	Karuna	01.01.1969	738	Sauvo – Sagu
229	Karunki	01.01.1973	851	Tornio – Torneå
234	Kaukola	19.09.1944	–	Luovutetulla alueella *)
237	Kauvatsa	01.01.1969	271	Kokemäki – Kumo

*) Luovutetulla alueella – Inom avträtt område – In a surrendered area

Lakkautettu kunta Upplöst kommun Abolished municipality	Ajankohta Tidpunkt Point in time	Liitoskunta / Liitoskunnat Inkorporerad i kommun / kommuner Annexed municipality / municipalities
238	Keikyä	01.01.1981 988 Äetsä
242	Kemijärven mlk – Kemijärvi lk	01.01.1973 320 Kemijärvi
243	Kemiö – Kimito	01.01.2009 322 Kemiönsaari – Kimitoön
247	Kestilä	01.01.2009 791 Siikalatva
251	Kiihtelysvaara	01.01.2005 167 Joensuu
252	Kiikala	01.01.2009 734 Salo
253	Kiikka	01.01.1981 988 Äetsä
258	Kirvu	19.09.1944 – Luovutetulla alueella *)
259	Kisko	01.01.2009 734 Salo
262	Kiukainen	01.01.2009 050 Eura
264	Kivennapa	19.09.1944 – Luovutetulla alueella *)
266	Kodisjoki	01.01.2007 684 Rauma – Raumo
267	Koijärvi	01.01.1969 061 Forssa 887 Urjala
268	Koivisto	19.09.1944 – Luovutetulla alueella *)
269	Koiviston mlk – Koivisto lk	19.09.1944 – Luovutetulla alueella *)
270	Koivulahti – Kvevfax	01.01.1973 499 Mustasaari – Korsholm
274	Konginkangas	01.01.1993 992 Äänekoski
277	Korpilahti	01.01.2009 179 Jyväskylä
278	Korpiselkä	01.01.1946 – Luovutetulla alueella *) 856 Tuupovaara
279	Korppoo – Korpo	01.01.2009 445 Länsi-Turunmaa – Väståboland
281	Kortesjärvi	01.01.2009 233 Kauhava
282	Koskenpää	01.01.1969 183 Jämsänkoski
292	Kuivaniemi	01.01.2007 139 Ii
293	Kullaa	01.01.2005 886 Ulvila – Ulvsby
294	Kulosaaren huvilakaupunki – Brändö villastad	01.01.1946 091 Helsinki – Helsingfors
296	Kuolemajärvi	19.09.1944 – Luovutetulla alueella *)
298	Kuopion mlk – Kuopio lk	01.01.1969 297 Kuopio 749 Siilinjärvi
299	Kuorevesi	01.01.2001 182 Jämsä
302	Kurkijoki	19.09.1944 – Luovutetulla alueella *)
303	Kuru	01.01.2009 980 Ylöjärvi
306	Kuusankoski	01.01.2009 286 Kouvola
307	Kuusisto – Kustö	01.01.1946 202 Kaarina – S:t Karins
308	Kuusjoki	01.01.2009 734 Salo
311	Kymi – Kymmene	01.01.1977 285 Kotka
321	Kyyrölä	01.01.1934 497 Muolaa
313	Käkisalmi – Kexholm	19.09.1944 – Luovutetulla alueella *)
314	Käkisalmi mlk – Kexholms lk	19.09.1944 – Luovutetulla alueella *)
315	Kälviä – Kelviä	01.01.2009 272 Kokkola – Karleby

*) Luovutetulla alueella – Inom avträtt område – In a surrendered area

Lakkautettu kunta Upplöst kommun Abolished municipality		Ajankohta Tidpunkt Point in time		Liitoskunta / Liitoskunnat Inkorporerad i kommun / kommuner Annexed municipality / municipalities
397	Lahdenpohja	19.09.1944	–	Luovutetulla alueella *)
401	Lammi	01.01.2009	109	Hämeenlinna – Tavastehus
404	Lappee	01.01.1967	405	Lappeenranta – Villmanstrand
406	Lappi	01.01.2009	684	Rauma – Raumo
409	Lapväärtti – Lappfjärd	01.01.1973	287	Kristiinankaupunki – Kristinestad
411	Lauritsala	01.01.1967	405	Lappeenranta – Villmanstrand
412	Lavansaari	19.09.1944	–	Luovutetulla alueella *)
414	Lehtimäki	01.01.2009	005	Alajärvi
415	Leivonmäki	01.01.2008	172	Joutsa
419	Lemu	01.01.2009	481	Masku
427	Lohja – Lojo	01.01.1997	444	Lohja – Lojo
428	Lohjan kunta – Lojo kommun	01.01.1997	444	Lohja – Lojo
429	Lohtaja – Lochteå	01.01.2009	272	Kokkola – Karleby
431	Loimaan kunta – Loimaa kommun	01.01.2005	430	Loimaa
432	Lokalahti	01.01.1981	895	Uusikaupunki – Nystad
437	Lumivaara	19.09.1944	–	Luovutetulla alueella *)
439	Luopioinen	01.01.2007	635	Pälkäne
443	Längelmäki	01.01.2007	182	Jämsä
			562	Orivesi
477	Maaria – S:t Marie	01.01.1967	853	Turku – Åbo
479	Maksamaa – Maxmo	01.01.2007	945	Vöyri-Maksamaa – Vörå-Maxmo
482	Mellilä	01.01.2009	430	Loimaa
485	Merimasku	01.01.2009	529	Naantali – Nådendal
486	Messukylä	01.01.1947	837	Tampere – Tammerfors
487	Metsämaa	01.01.1976	431	Loimaan kunta – Loimaa kommun
488	Metsäpirtti	19.09.1944	–	Luovutetulla alueella *)
490	Mietoinen	01.01.2007	503	Mynämäki
492	Mikkelin mlk – S:t Michels lk	01.01.2001	491	Mikkeli – S:t Michel
493	Mouhijärvi	01.01.2009	790	Sastamala
496	Munsala	01.01.1975	893	Uusikaarlepyy – Nykarleby
497	Muolaa	19.09.1944	–	Luovutetulla alueella *)
501	Muurla	01.01.2009	734	Salo
502	Muuruvesi	01.01.1971	174	Juankoski
506	Mänttä	01.01.2009	508	Mänttä-Vilppula
530	Naantalin mlk – Nådendals lk	01.01.1964	529	Naantali – Nådendal
533	Nauvo – Nagu	01.01.2009	445	Länsi-Turunmaa – Väståboland
539	Nuijamaa	01.01.1989	405	Lappeenranta – Villmanstrand
540	Nummi	01.01.1981	540	Nummi-Pusula
542	Nurmeksen mlk – Nurmes lk	01.01.1973	541	Nurmes
544	Nurmo	01.01.2009	743	Seinäjoki

*) Luovutetulla alueella – Inom avträttat område – In a surrendered area

Lakkautettu kunta Upplöst kommun Abolished municipality		Ajankohta Tidpunkt Point in time	Liitoskunta / Liitoskunnat Inkorporerad i kommun / kommuner Annexed municipality / municipalities
565	Oulujoki	01.01.1965	084 Haukipudas 244 Kempele 255 Kiiminki 564 Oulu – Uleåborg 567 Oulunsalo 859 Tyrnävä 889 Utajärvi 973 Ylikiiminki
566	Oulunkylä – Äggelby	01.01.1946	091 Helsinki – Helsingfors
574	Paattinen	01.01.1973	853 Turku – Åbo
575	Paavola	01.01.1973	708 Ruukki
573	Parainen – Pargas	01.01.2009	445 Länsi-Turunmaa – Västaboland
579	Paraisten mlk – Pargas lk	01.01.1967	573 Parainen – Pargas
582	Pattijoki	01.01.2003	678 Raahe – Brahestad
586	Perniö – Bjärnä	01.01.2009	734 Salo
587	Pertteli	01.01.2009	734 Salo
589	Peräseinäjoki	01.01.2005	743 Seinäjoki
590	Petolahti – Petalax	01.01.1973	475 Maalahti – Malax
591	Petsamo	19.09.1944	– Luovutetulla alueella *)
594	Pieksämäen mlk – Pieksämäki lk	01.01.2004	640 Pieksänmaa
640	Pieksänmaa	01.01.2007	593 Pieksämäki
596	Pielisensuu	01.01.1954	167 Joensuu
597	Pielisjärvi	01.01.1973	422 Lieksa
600	Pihlajavesi	01.01.1969	249 Keuruu
602	Piikkiö – Pikis	01.01.2009	202 Kaarina – S:t Karins
603	Piippola	01.01.2009	791 Siikalatva
994	Pirkkala	01.01.1922	536 Nokia 604 Pirkkala – Birkala
605	Pirttikylä – Pörtom	01.01.1973	545 Närpiö – Närpes
606	Pohja – Pojo	01.01.2009	710 Raasepori – Raseborg
637	Pohjaslahti	01.01.1973	933 Vilppula 936 Virrat – Virdois
610	Porin mlk – Björneborgs lk	01.01.1967	609 Pori – Björneborg
612	Porvoo – Borgå	01.01.1997	638 Porvoo – Borgå
613	Porvoon mlk – Borgå lk	01.01.1997	638 Porvoo – Borgå
617	Pulkmila	01.01.2009	791 Siikalatva
621	Purmo	01.01.1977	599 Pedersören kunta – Pedersöre
622	Pusula	01.01.1981	540 Nummi-Pusula
627	Pyhäjärvi Ul – Pyhäjärvi NYI I	01.01.1969	224 Karkkila – Högfors
628	Pyhäjärvi Vi – Pyhäjärvi Vib I	19.09.1944	– Luovutetulla alueella *)
629	Pyhämaa	01.01.1974	895 Uusikaupunki – Nystad
632	Pyhäselkä	01.01.2009	167 Joensuu

*) Luovutetulla alueella – Inom avträtt område – In a surrendered area

Lakkautettu kunta Upplöst kommun <i>Abolished municipality</i>	Ajankohta Tidpunkt <i>Point in time</i>	Liitoskunta / Liitoskunnat Inkorporerad i kommun / kommuner <i>Annexed municipality / municipalities</i>
633	Pylkönmäki	01.01.2009 729 Saarijärvi
634	Pälkjärvi	01.01.1946 848 Tohmajärvi
679	Raippaluoto – Replot	01.01.1973 499 Mustasaari – Korsholm
682	Rantsila	01.01.2009 791 Siikalatva
685	Rauman mlk – Raumo lk	01.01.1993 684 Rauma – Raumo
688	Rautio	01.01.1973 208 Kalajoki
690	Rautu	19.09.1944 – Luovutetulla alueella *)
692	Renko	01.01.2009 109 Hämeenlinna – Tavastehus
693	Revonlahti – Revolax	01.01.1973 708 Ruukki
695	Riistavesi	01.01.1973 297 Kuopio
699	Rovaniemen mlk – Rovaniemi lk	01.01.2006 698 Rovaniemi
703	Ruskeala	19.09.1944 – Luovutetulla alueella *)
708	Ruukki	01.01.2007 748 Siikajoki
705	Rymättylä – Rimito	01.01.2009 529 Naantali – Nådendal
706	Räisälä	19.09.1944 – Luovutetulla alueella *)
728	Saari	01.01.2005 580 Parikkala
730	Sahalahti	01.01.2005 211 Kangasala
731	Sakkola	19.09.1944 – Luovutetulla alueella *)
733	Salmi	19.09.1944 – Luovutetulla alueella *)
735	Saloinen	01.01.1973 678 Raahe – Brahestad
737	Sammatti	01.01.2009 444 Lohja – Lojo
741	Savonranta	01.01.2009 740 Savonlinna – Nyslott
744	Seinäjoen mlk – Seinäjoki lk	01.01.1959 743 Seinäjoki
745	Seiskari	19.09.1944 – Luovutetulla alueella *)
750	Siippy – Sideby	01.01.1973 287 Kristiinankaupunki – Kristinestad
752	Simpele	01.01.1973 689 Rautjärvi
756	Snappertuna	01.01.1977 220 Karjaa – Karis
		835 Tammisaari – Ekenäs
757	Soanlahti	19.09.1944 – Luovutetulla alueella *)
760	Somerniemi	01.01.1977 761 Somero
763	Sortavala	19.09.1944 – Luovutetulla alueella *)
764	Sortavalan mlk – Sortavala lk	19.09.1944 – Luovutetulla alueella *)
767	Suistamo	19.09.1944 – Luovutetulla alueella *)
769	Sulva – Solf	01.01.1973 499 Mustasaari – Korsholm
		905 Vaasa – Vasa
770	Sumiainen	01.01.2007 992 Äänekoski
772	Suodenniemi	01.01.2007 912 Vammala
773	Suojärvi	19.09.1944 – Luovutetulla alueella *)
774	Suolahti	01.01.2007 992 Äänekoski
776	Suomusjärvi	01.01.2009 734 Salo
779	Suoniemi	01.01.1973 536 Nokia

*) Luovutetulla alueella – Inom avträttat område – *In a surrendered area*

Lakkautettu kunta Upplöst kommun Abolished municipality	Ajankohta Tidpunkt Point in time	Liitoskunna / Liitoskunnat Inkorporerad i kommun / kommuner Annexed municipality / municipalities
780 Suursaari	19.09.1944	– Luovutetulla alueella *)
782 Säkkijärvi	01.01.1946	– Luovutetulla alueella *)
		489 Miehikkälä
		978 Ylämaa
784 Särkisalo – Finby	01.01.2009	734 Salo
786 Säyneinen	01.01.1971	174 Juankoski
787 Säynätsalo	01.01.1993	179 Jyväskylä
788 Sääksmäki	01.01.1973	908 Valkeakoski
789 Sääminki	01.01.1973	618 Punkaharju
		740 Savonlinna – Nyslott
836 Tammisaaren mlk – Ekenäs lk	01.01.1977	078 Hanko – Hangö
		835 Tammisaari – Ekenäs
835 Tammisaari – Ekenäs	01.01.2009	710 Raasepori – Raseborg
839 Teerijärvi – Terjärv	01.01.1969	288 Kruunupyö – Kronoby
840 Teisko	01.01.1972	837 Tampere – Tammerfors
841 Temmes	01.01.2001	859 Tyrnävä
842 Tenhola – Tenala	01.01.1993	835 Tammisaari – Ekenäs
843 Terijoki	19.09.1944	– Luovutetulla alueella *)
847 Tiukka – Tjöck	01.01.1973	287 Kristiinankaupunki – Kristinestad
864 Toijala	01.01.2007	020 Akaa
852 Tottijärvi	01.01.1976	536 Nokia
855 Tuulos	01.01.2009	109 Hämeenlinna – Tavastehus
856 Tuupovaara	01.01.2005	167 Joensuu
860 Tyrvääntö	01.01.1971	082 Hattula
861 Tyrvää	01.01.1973	912 Vammala
862 Tytärsaari	19.09.1944	– Luovutetulla alueella *)
885 Ullava	01.01.2009	272 Kokkola – Karleby
888 Uskela	01.01.1967	734 Salo
894 Uudenkaarlepyyn mlk – Nykarleby lk	01.01.1975	893 Uusikaarlepyy – Nykarleby
896 Uudenkaupungin mlk – Nystads lk	01.01.1969	895 Uusikaupunki – Nystad
891 Uukuniemi	01.01.2005	580 Parikkala
897 Uusikirkko	19.09.1944	– Luovutetulla alueella *)
906 Vahto	01.01.2009	704 Rusko
907 Vahviala	01.01.1946	– Luovutetulla alueella *)
		404 Lappee
		978 Ylämaa
909 Valkeala	01.01.2009	286 Kouvola
910 Valkjärvi	19.09.1944	– Luovutetulla alueella *)
912 Vammala	01.01.2009	790 Sastamala
913 Vampula	01.01.2009	102 Huittinen

*) Luovutetulla alueella – Inom avträtt område – In a surrendered area

Lakkautettu kunta Upplöst kommun Abolished municipality	Ajankohta Tidpunkt Point in time	Liitoskunta / Liitoskunnat Inkorporerad i kommun / kommuner Annexed municipality / municipalities
914 Vanaja	01.01.1967	082 Hattula 109 Hämeenlinna – Tavastehus 165 Janakkala 692 Renko
917 Vehkalahti – Veckelax	01.01.2003	075 Hamina – Fredrikshamn
919 Vehmersalmi	01.01.2005	297 Kuopio
920 Velkua	01.01.2009	529 Naantali – Nådendal
928 Viiala	01.01.2007	020 Akaa
929 Viipuri – Viborg	19.09.1944	– Luovutetulla alueella *)
930 Viipurin mlk – Viborgs lk	19.09.1944	– Luovutetulla alueella *)
932 Viljakkala	01.01.2007	980 Ylöjärvi
933 Vilppula	01.01.2009	508 Mänttä-Vilppula
937 Virtasalmi	01.01.2004	640 Pieksänmaa
938 Vuoksela	19.09.1944	– Luovutetulla alueella *)
939 Vuoksenranta	19.09.1944	– Luovutetulla alueella *)
940 Vuolijoki	01.01.2007	205 Kajaani – Kajana
943 Värtsilä	01.01.2005	848 Tohmajärvi
923 Västanfjärd	01.01.2009	322 Kemiönsaari – Kimitoön
944 Vöyri – Vörå	01.01.2007	945 Vöyri-Maksamaa – Vörå-Maxmo
971 Ylihärmä	01.01.2009	233 Kauhava
973 Ylikiiminki	01.01.2009	564 Oulu – Uleåborg
974 Ylimarkku – Övermark	01.01.1973	545 Närpiö – Närpes
975 Ylistaro	01.01.2009	743 Seinäjoki
979 Yläne	01.01.2009	636 Pöytyä
988 Äetsä	01.01.2009	790 Sastamala
990 Ähtävä – Esse	01.01.1977	599 Pedersören kunta – Pedersöre
991 Äyräpää	19.09.1944	– Luovutetulla alueella *)
993 Äänekosken mlk – Äänekoski lk	01.01.1969	992 Äänekoski
997 Öja	01.01.1969	203 Kaarlela – Karleby

*) Luovutetulla alueella – Inom avträtt område – In a surrendered area

Liite 2. Lakkautetut kunnat lakkauttamisjärjestyksessä
 Bilaga 2. Upplösta kommuner i den ordning de upplösts
 Appendix 2. Abolished municipalities in order of abolition

Lakkautettu kunta Upplöst kommun Abolished municipality		Ajankohta Tidpunkt Point in time	Liitoskunta / Liitoskunnat Inkorporerad i kommun / kommuner Annexed municipality / municipalities
994	Pirkkala	01.01.1922	536 Nokia 604 Pirkkala – Birkala
321	Kyyrölä	01.01.1934	497 Muolaa
013	Antrea	19.09.1944	– Luovutetulla alueella *)
080	Harlu	19.09.1944	– Luovutetulla alueella *)
087	Heinjoki	19.09.1944	– Luovutetulla alueella *)
093	Hiitola	19.09.1944	– Luovutetulla alueella *)
147	Impilahti	19.09.1944	– Luovutetulla alueella *)
162	Jaakkima	19.09.1944	– Luovutetulla alueella *)
168	Johannes	19.09.1944	– Luovutetulla alueella *)
215	Kanneljärvi	19.09.1944	– Luovutetulla alueella *)
234	Kaukola	19.09.1944	– Luovutetulla alueella *)
258	Kirvu	19.09.1944	– Luovutetulla alueella *)
264	Kivennapa	19.09.1944	– Luovutetulla alueella *)
268	Koivisto	19.09.1944	– Luovutetulla alueella *)
269	Koiviston mlk – Koivisto lk	19.09.1944	– Luovutetulla alueella *)
296	Kuolemajärvi	19.09.1944	– Luovutetulla alueella *)
302	Kurkijoki	19.09.1944	– Luovutetulla alueella *)
313	Käkisalmi – Kexholm	19.09.1944	– Luovutetulla alueella *)
314	Käkisalmi mlk – Kexholms lk	19.09.1944	– Luovutetulla alueella *)
397	Lahdenpohja	19.09.1944	– Luovutetulla alueella *)
412	Lavansaari	19.09.1944	– Luovutetulla alueella *)
437	Lumivaara	19.09.1944	– Luovutetulla alueella *)
488	Metsäpirtti	19.09.1944	– Luovutetulla alueella *)
497	Muolaa	19.09.1944	– Luovutetulla alueella *)
591	Petsamo	19.09.1944	– Luovutetulla alueella *)
628	Pyhäjärvi Vi – Pyhäjärvi Vib I	19.09.1944	– Luovutetulla alueella *)
690	Rautu	19.09.1944	– Luovutetulla alueella *)
703	Ruskeala	19.09.1944	– Luovutetulla alueella *)
706	Räisälä	19.09.1944	– Luovutetulla alueella *)
731	Sakkola	19.09.1944	– Luovutetulla alueella *)
733	Salmi	19.09.1944	– Luovutetulla alueella *)
745	Seiskari	19.09.1944	– Luovutetulla alueella *)
757	Soanlahti	19.09.1944	– Luovutetulla alueella *)
763	Sortavala	19.09.1944	– Luovutetulla alueella *)
764	Sortavalan mlk – Sortavala lk	19.09.1944	– Luovutetulla alueella *)

*) Luovutetulla alueella – Inom avträttat område – In a surrendered area

Lakkautettu kunta Upplöst kommun Abolished municipality		Ajankohta Tidpunkt Point in time	Liitoskunta / Liitoskunnat Inkorporerad i kommun / kommuner Annexed municipality / municipalities	
767	Suistamo	19.09.1944	–	Luovutetulla alueella *)
773	Suojärvi	19.09.1944	–	Luovutetulla alueella *)
780	Suursaari	19.09.1944	–	Luovutetulla alueella *)
843	Terijoki	19.09.1944	–	Luovutetulla alueella *)
862	Tytärsaari	19.09.1944	–	Luovutetulla alueella *)
897	Uusikirkko	19.09.1944	–	Luovutetulla alueella *)
910	Valkjärvi	19.09.1944	–	Luovutetulla alueella *)
929	Viipuri – Viborg	19.09.1944	–	Luovutetulla alueella *)
930	Viipurin mlk – Viborgs lk	19.09.1944	–	Luovutetulla alueella *)
938	Vuoksela	19.09.1944	–	Luovutetulla alueella *)
939	Vuoksenranta	19.09.1944	–	Luovutetulla alueella *)
991	Äyräpää	19.09.1944	–	Luovutetulla alueella *)
003	Akaa	01.01.1946	310	Kylmäkoski
			788	Sääksmäki
			864	Toijala
			928	Viiala
039	Degerby	01.01.1946	149	Inkoo – Ingå
068	Haaga – Haga	01.01.1946	091	Helsinki – Helsingfors
104	Huopalahti – Hoplaks	01.01.1946	091	Helsinki – Helsingfors
278	Korpiselkä	01.01.1946	–	Luovutetulla alueella *)
			856	Tuupovaara
294	Kulosaaren huvilakaupunki – Brändö villastad	01.01.1946	091	Helsinki – Helsingfors
307	Kuusisto – Kustö	01.01.1946	202	Kaarina – S:t Karins
566	Oulunkylä – Äggelby	01.01.1946	091	Helsinki – Helsingfors
634	Pälkjärvi	01.01.1946	848	Tohmajärvi
782	Säkkijärvi	01.01.1946	–	Luovutetulla alueella *)
			489	Miehikkälä
			978	Ylämaa
907	Vahviala	01.01.1946	–	Luovutetulla alueella *)
			404	Lappee
			978	Ylämaa
486	Messukylä	01.01.1947	837	Tampere – Tammerfors
110	Hämeenlinna mlk	01.01.1948	109	Hämeenlinna – Tavastehus
185	Jääski	01.01.1948	–	Luovutetulla alueella *)
			153	Imatra
			173	Joutseno
			700	Ruokolahti
596	Pielisensuu	01.01.1954	167	Joensuu
744	Seinäjoen mlk – Seinäjoki lk	01.01.1959	743	Seinäjoki
530	Naantalin mlk – Nådendals lk	01.01.1964	529	Naantali – Nådendal

*) Luovutetulla alueella – Inom avträtt område – In a surrendered area

Lakkautettu kunta Upplöst kommun Abolished municipality	Ajankohta Tidpunkt Point in time	Liitoskunta / Liitoskunnat Inkorporerad i kommun / kommuner Annexed municipality / municipalities
565 Oulujoki	01.01.1965	084 Haukipudas 244 Kempele 255 Kiiminki 564 Oulu – Uleåborg 567 Oulunsalo 859 Tyrnävä 889 Utajärvi 973 Ylikiminki
002 Aitolahti	01.01.1966	837 Tampere – Tammerfors
011 Angelniemi	01.01.1967	073 Halikko
404 Lappee	01.01.1967	405 Lappeenranta – Villmanstrand
411 Lauritsala	01.01.1967	405 Lappeenranta – Villmanstrand
477 Maaria – S:t Marie	01.01.1967	853 Turku – Åbo
579 Paraisten mlk – Pargas lk	01.01.1967	573 Parainen – Pargas
610 Porin mlk – Björneborgs lk	01.01.1967	609 Pori – Björneborg
888 Uskela	01.01.1967	734 Salo
914 Vanaja	01.01.1967	082 Hattula 109 Hämeenlinna – Tavastehus 165 Janakkala 692 Renko
207 Kakskerta	01.01.1968	853 Turku – Åbo
008 Alaveteli – Nedervetil	01.01.1969	288 Kruunupyö – Kronoby
094 Hiittinen – Hitis	01.01.1969	040 Dragsfjärd
107 Hyvinkää mlk – Hyvinge lk	01.01.1969	106 Hyvinkää – Hyvinge
221 Karjaa mlk – Karis lk	01.01.1969	220 Karjaa – Karis
228 Karuna	01.01.1969	738 Sauvo – Sagu
237 Kauvatsa	01.01.1969	271 Kokemäki – Kumo
267 Kojjärvi	01.01.1969	061 Forssa 887 Urjala
282 Koskenpää	01.01.1969	183 Jämsänkoski
298 Kuopion mlk – Kuopio lk	01.01.1969	297 Kuopio 749 Siilinjärvi
600 Pihlajavesi	01.01.1969	249 Keuruu
627 Pyhäjärvi UI – Pyhäjärvi NYI I	01.01.1969	224 Karkkila – Högfors
839 Teerijärvi – Terjärv	01.01.1969	288 Kruunupyö – Kronoby
896 Uudenkaupungin mlk – Nystads lk	01.01.1969	895 Uusikaupunki – Nystad
993 Äänekosken mlk – Äänekoski lk	01.01.1969	992 Äänekoski
997 Öja	01.01.1969	203 Kaarlela – Karleby
096 Hinnerjoki	01.01.1970	050 Eura
100 Honkilahti	01.01.1970	050 Eura
141 Iisalmi mlk	01.01.1970	140 Iisalmi – Idensalmi
502 Muuruvesi	01.01.1971	174 Juankoski

Lakkautettu kunta Upplöst kommun Abolished municipality		Ajankohta Tidpunkt Point in time	Liitoskunta / Liitoskunnat Inkorporerad i kommun / kommuner Annexed municipality / municipalities	
786	Säyneinen	01.01.1971	174	Juankoski
860	Tyrvääntö	01.01.1971	082	Hattula
001	Ahlainen	01.01.1972	609	Pori – Björneborg
144	Ikaalinen	01.01.1972	143	Ikaalinen – Ikalis
840	Teisko	01.01.1972	837	Tampere – Tammerfors
007	Alatornio – Nedertorneå	01.01.1973	851	Tornio – Torneå
032	Bergö	01.01.1973	475	Maalahti – Malax
033	Björköby	01.01.1973	499	Mustasaari – Korsholm
048	Eräjärvi	01.01.1973	562	Orivesi
225	Karkku	01.01.1973	912	Vammala
229	Karunki	01.01.1973	851	Tornio – Torneå
242	Kemijärven mlk – Kemijärvi lk	01.01.1973	320	Kemijärvi
270	Koivulahti – Kvevlax	01.01.1973	499	Mustasaari – Korsholm
409	Lapväärtti – Lappfjärd	01.01.1973	287	Kristiinankaupunki – Kristinestad
542	Nurmeksens mlk – Nurmes lk	01.01.1973	541	Nurmes
574	Paattinen	01.01.1973	853	Turku – Åbo
575	Paavola	01.01.1973	708	Ruukki
590	Petolahti – Petalax	01.01.1973	475	Maalahti – Malax
597	Pielisjärvi	01.01.1973	422	Lieksa
605	Pirttikylä – Pörtom	01.01.1973	545	Närpiö – Närpes
637	Pohjaslahti	01.01.1973	933	Vilppula
			936	Virrat – Virdois
679	Raippaluoto – Replot	01.01.1973	499	Mustasaari – Korsholm
688	Rautio	01.01.1973	208	Kalajoki
693	Revonlahti – Revolax	01.01.1973	708	Ruukki
695	Riistavesi	01.01.1973	297	Kuopio
735	Saloinen	01.01.1973	678	Raahe – Brahestad
750	Siipyy – Sideby	01.01.1973	287	Kristiinankaupunki – Kristinestad
752	Simpele	01.01.1973	689	Rautjärvi
769	Sulva – Solf	01.01.1973	499	Mustasaari – Korsholm
			905	Vaasa – Vasa
779	Suoniemi	01.01.1973	536	Nokia
788	Sääksmäki	01.01.1973	908	Valkeakoski
789	Sääminki	01.01.1973	618	Punkaharju
			740	Savonlinna – Nyslott
847	Tiukka – Tjock	01.01.1973	287	Kristiinankaupunki – Kristinestad
861	Tyrvää	01.01.1973	912	Vammala
974	Ylimarkku – Övermark	01.01.1973	545	Närpiö – Närpes
070	Haapasaari – Aspö	01.01.1974	285	Kotka
629	Pyhämaa	01.01.1974	895	Uusikaupunki – Nystad
012	Anjala	01.01.1975	754	Anjalankoski

Lakkautettu kunta Upplöst kommun Abolished municipality		Ajankohta Tidpunkt Point in time	Liitoskunta / Liitoskunnat Inkorporerad i kommun / kommuner Annexed municipality / municipalities	
166	Jepua – Jeppo	01.01.1975	893	Uusikaarlepyy – Nykarleby
496	Munsala	01.01.1975	893	Uusikaarlepyy – Nykarleby
894	Uudenkaarlepyyn mlk – Nykarleby lk	01.01.1975	893	Uusikaarlepyy – Nykarleby
487	Metsämaa	01.01.1976	431	Loimaan kunta – Loimaa kommun
852	Tottijärvi	01.01.1976	536	Nokia
034	Bromarv	01.01.1977	078	Hanko – Hangö
			842	Tenhola – Tenala
203	Kaarlela – Karleby	01.01.1977	272	Kokkola – Karleby
			315	Kälviä – Kelviä
206	Kajaanin mlk – Kajana lk	01.01.1977	205	Kajaani – Kajana
201	Karhula	01.01.1977	285	Kotka
222	Karjala	01.01.1977	503	Mynämäki
311	Kyrmä – Kymmene	01.01.1977	285	Kotka
621	Purmo	01.01.1977	599	Pedersören kunta – Pedersöre
756	Snappertuna	01.01.1977	220	Karjaa – Karis
			835	Tammisaari – Ekenäs
760	Somerniemi	01.01.1977	761	Somero
836	Tammisaaren mlk – Ekenäs lk	01.01.1977	078	Hanko – Hangö
			835	Tammisaari – Ekenäs
990	Ähtävä – Esse	01.01.1977	599	Pedersören kunta – Pedersöre
238	Keikyä	01.01.1981	988	Äetsä
253	Kiikka	01.01.1981	988	Äetsä
432	Lokalahti	01.01.1981	895	Uusikaupunki – Nystad
540	Nummi	01.01.1981	540	Nummi-Pusula
622	Pusula	01.01.1981	540	Nummi-Pusula
539	Nuijamaa	01.01.1989	405	Lappeenranta – Villmanstrand
209	Kalanti	01.01.1993	895	Uusikaupunki – Nystad
274	Konginkangas	01.01.1993	992	Äänekoski
685	Rauman mlk – Raumo lk	01.01.1993	684	Rauma – Raumo
787	Säynätsalo	01.01.1993	179	Jyväskylä
842	Tenhola – Tenala	01.01.1993	835	Tammisaari – Ekenäs
088	Heinola	01.01.1997	111	Heinola
089	Heinolan mlk – Heinola lk	01.01.1997	111	Heinola
427	Lohja – Lojo	01.01.1997	444	Lohja – Lojo
428	Lohjan kunta – Lojo kommun	01.01.1997	444	Lohja – Lojo
612	Porvoo – Borgå	01.01.1997	638	Porvoo – Borgå
613	Porvoon mlk – Borgå lk	01.01.1997	638	Porvoo – Borgå
014	Anttola	01.01.2001	491	Mikkeli – S:t Michel
299	Kuorevesi	01.01.2001	182	Jämsä
492	Mikkelin mlk – S:t Michels lk	01.01.2001	491	Mikkeli – S:t Michel
841	Temmes	01.01.2001	859	Tyrnävä

Lakkautettu kunta Upplöst kommun Abolished municipality		Ajankohta Tidpunkt Point in time	Liitoskunta / Liitoskunnat Inkorporerad i kommun / kommuner Annexed municipality / municipalities	
582	Pattijoki	01.01.2003	678	Raahe – Brahestad
917	Vehkalahti – Veckelax	01.01.2003	075	Hamina – Fredrikshamn
184	Jäppilä	01.01.2004	640	Pieksänmaa
594	Pieksämäen mlk – Pieksämäki lk	01.01.2004	640	Pieksänmaa
937	Virtasalmi	01.01.2004	640	Pieksänmaa
212	Kangaslampi	01.01.2005	915	Varkaus
219	Karinainen	01.01.2005	636	Pöytyä
251	Kiihtelysvaara	01.01.2005	167	Joensuu
293	Kullaa	01.01.2005	886	Ulvila – Ulvsby
431	Loimaan kunta – Loimaa kommun	01.01.2005	430	Loimaa
589	Peräseinäjoki	01.01.2005	743	Seinäjoki
728	Saari	01.01.2005	580	Parikkala
730	Sahalahti	01.01.2005	211	Kangasala
856	Tuupovaara	01.01.2005	167	Joensuu
891	Uukuniemi	01.01.2005	580	Parikkala
919	Vehmersalmi	01.01.2005	297	Kuopio
943	Värtsilä	01.01.2005	848	Tohmajärvi
699	Rovaniemen mlk – Rovaniemi lk	01.01.2006	698	Rovaniemi
085	Haukivuori	01.01.2007	491	Mikkeli – St: Michel
266	Kodisjoki	01.01.2007	684	Rauma – Raumo
292	Kuivaniemi	01.01.2007	139	li
439	Luopioinen	01.01.2007	635	Pälkäne
443	Längelmäki	01.01.2007	182	Jämsä
			562	Orivesi
479	Maksamaa – Maxmo	01.01.2007	945	Vöyri-Maksamaa – Vörå-Maxmo
490	Mietoinen	01.01.2007	503	Mynämäki
640	Pieksänmaa	01.01.2007	593	Pieksämäki
708	Ruukki	01.01.2007	748	Siikajoki
770	Sumiainen	01.01.2007	992	Äänekoski
772	Suodenniemi	01.01.2007	912	Vammala
774	Suolahti	01.01.2007	992	Äänekoski
864	Toijala	01.01.2007	020	Akaa
928	Viiala	01.01.2007	020	Akaa
932	Viljakkala	01.01.2007	980	Ylöjärvi
940	Vuolijoki	01.01.2007	205	Kajaani – Kajana
944	Vöyri – Vörå	01.01.2007	945	Vöyri-Maksamaa – Vörå-Maxmo
415	Leivonmäki	01.01.2008	172	Joutsa
004	Alahärmä	01.01.2009	233	Kauhava
006	Alastaro	01.01.2009	430	Loimaa
754	Anjalankoski	01.01.2009	286	Kouvola
017	Askainen – Villnäs	01.01.2009	481	Masku

Lakkautettu kunta Upplöst kommun Abolished municipality		Ajankohta Tidpunkt Point in time	Liitoskunta / Liitoskunnat Inkorporerad i kommun / kommuner Annexed municipality / municipalities
040	Dragsfjärd	01.01.2009	322 Kemiönsaari – Kimitoön
044	Elimäki	01.01.2009	286 Kouvola
045	Eno	01.01.2009	167 Joensuu
073	Halikko	01.01.2009	734 Salo
083	Hauho	01.01.2009	109 Hämeenlinna – Tavastehus
101	Houtskari – Houtskär	01.01.2009	445 Länsi-Turunmaa – Väståboland
150	Iniö	01.01.2009	445 Länsi-Turunmaa – Väståboland
163	Jaala	01.01.2009	286 Kouvola
173	Joutseno	01.01.2009	405 Lappeenranta – Villmanstrand
175	Jurva	01.01.2009	301 Kurikka
180	Jyväskylän mlk – Jyväskylä lk	01.01.2009	179 Jyväskylä
183	Jämsänkoski	01.01.2009	182 Jämsä
210	Kalvola	01.01.2009	109 Hämeenlinna – Tavastehus
220	Karjaa – Karis	01.01.2009	710 Raasepori – Raseborg
243	Kemiö – Kimito	01.01.2009	322 Kemiönsaari – Kimitoön
247	Kestilä	01.01.2009	791 Siikalatva
252	Kiikala	01.01.2009	734 Salo
259	Kisko	01.01.2009	734 Salo
262	Kiukainen	01.01.2009	050 Eura
277	Korpilahti	01.01.2009	179 Jyväskylä
279	Korppoo – Korpo	01.01.2009	445 Länsi-Turunmaa – Väståboland
281	Kortesjärvi	01.01.2009	233 Kauhava
303	Kuru	01.01.2009	980 Ylöjärvi
306	Kuusankoski	01.01.2009	286 Kouvola
308	Kuusjoki	01.01.2009	734 Salo
315	Kälviä – Kelviä	01.01.2009	272 Kokkola – Karleby
401	Lammi	01.01.2009	109 Hämeenlinna – Tavastehus
406	Lappi	01.01.2009	684 Rauma – Raumo
414	Lehtimäki	01.01.2009	005 Alajärvi
419	Lemu	01.01.2009	481 Masku
429	Lohtaja – Lochteå	01.01.2009	272 Kokkola – Karleby
482	Mellilä	01.01.2009	430 Loimaa
485	Merimasku	01.01.2009	529 Naantali – Nådendal
493	Mouhijärvi	01.01.2009	790 Sastamala
501	Muurla	01.01.2009	734 Salo
506	Mänttä	01.01.2009	508 Mänttä-Vilppula
533	Nauvo – Nagu	01.01.2009	445 Länsi-Turunmaa – Väståboland
544	Nurmo	01.01.2009	743 Seinäjoki
573	Parainen – Pargas	01.01.2009	445 Länsi-Turunmaa – Väståboland
586	Perniö – Bjärnä	01.01.2009	734 Salo
587	Pertteli	01.01.2009	734 Salo

Lakkautettu kunta Upplöst kommun Abolished municipality		Ajankohta Tidpunkt Point in time	Liitoskunta / Liitoskunnat Inkorporerad i kommun / kommuner Annexed municipality / municipalities	
602	Piikkiö – Pikis	01.01.2009	202	Kaarina – S:t Karins
603	Piippola	01.01.2009	791	Siikalatva
606	Pohja – Pojo	01.01.2009	710	Raasepori – Raseborg
617	Pulkkila	01.01.2009	791	Siikalatva
632	Pyhäselkä	01.01.2009	167	Joensuu
633	Pylkönmäki	01.01.2009	729	Saarijärvi
682	Rantsila	01.01.2009	791	Siikalatva
692	Renko	01.01.2009	109	Hämeenlinna – Tavastehus
705	Rymättylä – Rimito	01.01.2009	529	Naantali – Nådendal
737	Sammatti	01.01.2009	444	Lohja – Lojo
741	Savonranta	01.01.2009	740	Savonlinna – Nyslott
776	Suomusjärvi	01.01.2009	734	Salo
784	Särkisalo – Finby	01.01.2009	734	Salo
835	Tammisaari – Ekenäs	01.01.2009	710	Raasepori – Raseborg
855	Tuulos	01.01.2009	109	Hämeenlinna – Tavastehus
885	Ullava	01.01.2009	272	Kokkola – Karleby
906	Vahto	01.01.2009	704	Rusko
909	Valkeala	01.01.2009	286	Kouvola
912	Vammala	01.01.2009	790	Sastamala
913	Vampula	01.01.2009	102	Huittinen
920	Velkua	01.01.2009	529	Naantali – Nådendal
933	Vilppula	01.01.2009	508	Mänttä-Vilppula
923	Västanfjärd	01.01.2009	322	Kemiönsaari – Kimitoön
971	Ylihärmä	01.01.2009	233	Kauhava
973	Ylikiiminki	01.01.2009	564	Oulu – Uleåborg
975	Ylistaro	01.01.2009	743	Seinäjoki
979	Yläne	01.01.2009	636	Pöytyä
988	Äetsä	01.01.2009	790	Sastamala

Liite 3. Kuntien nimenmuutokset aakkosjärjestyksessä
Bilaga 3. Kommunernas namnändringar i alfabetisk ordning
Appendix 3. Changed names of municipalities in alphabetical order

Muuttunut kunta Ändrad kommun Changed municipality	Ajankohta Tidpunkt Point in time	Uusi nimi Det nya namnet New name	
010	Alavus – Alavo	1.1.1983	Alavus
047	Enontekiö	1.1.1983	Enontekiö – Enontekis
604	Etelä-Pirkkala	1.1.1938	Pirkkala
051	Eurajoki	1.1.1983	Eurajoki – Euraäminne
235	Grankulla	8.4.1949	Kauniainen – Grankulla
092	Helsingin mlk – Helsinge	1.1.1972	Vantaa – Vanda
099	Hongonjoki	1.1.1952	Honkajoki
140	Iisalmi	1.1.1983	Iisalmi – Idensalmi
143	Ikaalinen	1.1.1983	Ikaalinen – Ikalis
143	Ikaalisten mlk – Ikaalins lsk	1.1.1972	Ikaalinen
169	Jokioinen	1.1.1983	Jokioinen – Jockis
171	Joroinen	1.1.1983	Joroinen – Jorois
178	Juva – Jockas	9.6.1965	Juva
186	Järvenpää	1.1.1983	Järvenpää – Träskända
205	Kajaani	1.1.1983	Kajaani – Kajana
224	Karkkila	1.1.1983	Karkkila – Högtfors
241	Kemin mlk – Kemi lsk	1.1.1979	Keminmaa
272	Kokkola – Gamlakarleby	1.1.1977	Kokkola – Karleby
283	Koski Hl	1.1.1995	Hämeenkoski
290	Kuhmoniemi	1.1.1937	Kuhmo
732	Kuolajärvi	1.1.1936	Salla
309	Kuusjärvi	1.1.1968	Outokumpu
315	Kälviä	1.1.1983	Kälviä – Kelviä
398	Lahti	1.1.1983	Lahti – Lahtis
399	Laihia	1.1.1983	Laihia – Laihela
423	Lieto	1.1.1983	Lieto – Lundo
425	Liminka	1.1.1983	Liminka – Limingo
426	Liperi – Libelits	9.6.1965	Liperi
428	Lohjan mlk – Lojo lsk	1.1.1978	Lohjan kunta – Lojo kommun
429	Lohtaja	1.1.1983	Lohtaja – Lochteå
431	Loimaan mlk – Loimaa lsk	1.1.1978	Loimaan kunta – Loimaa kommun
475	Maalahti – Malaks	9.6.1965	Maalahti – Malax
479	Maksamaa – Maksmo	9.6.1965	Maksamaa – Maxmo
484	Merikarvia	1.1.1983	Merikarvia – Sastmola
498	Muonionniska	9.8.1923	Muonio
499	Mustasaari	23.4.1927	Mustasaari – Korsholm

Muuttunut kunta Ändrad kommun <i>Changed municipality</i>	Ajankohta Tidpunkt <i>Point in time</i>	Uusi nimi Det nya namnet <i>New name</i>
503 Mynämäki – Virmo	9.6.1965	Mynämäki
538 Nousiainen	1.1.1983	Nousiainen – Nousis
599 Pietarsaaren mlk – Pedersöre	23.2.1989	Pedersören kunta – Pedersöre
604 Pirkkala	1.1.1983	Pirkkala – Birkala
536 Pohjois-Pirkkala	1.1.1938	Nokia
626 Pyhäjärvi	1.1.1993	Pyhäsalmi
626 Pyhäjärvi OI – Pyhäjärvi UI I	1.1.1969	Pyhäjärvi
626 Pyhäsalmi	1.1.1996	Pyhäjärvi
754 Sippola	1.1.1975	Anjalankoski
785 Säräisniemi	1.1.1954	Vaala
854 Turtola	1.1.1949	Pello
886 Ulvila – Ulfsby	9.6.1965	Ulvila – Ulvsby
923 Vestanfjärd	30.12.1972	Västanfjärd
927 Vihti	1.1.1983	Vihti – Vichtis
934 Vimpeli – Vindala	1.1.1983	Vimpeli
989 Ähtäri	1.1.1983	Ähtäri – Etseri

Huomautuksia – Anmärkningar – Remarks:

Lakkautettujen kuntien nimenmuutokset eivät ole mukana. –
 Namnändringar som gäller kommuner som upphört har inte tagits med. –
The names of municipalities that were abolished are not included.

Liite 4. Kuntien nimenmuutokset muutosajankohdan mukaan
Bilaga 4. Kommunernas namnändringar efter ändringstidpunkt
Appendix 4. Name changes of municipalities according to time of change

Muuttunut kunta Ändrad kommun Changed municipality	Ajankohta Tidpunkt Point in time	Uusi nimi Det nya namnet New name	
498	Muonionniska	9.8.1923	Muonio
499	Mustasaari	23.4.1927	Mustasaari – Korsholm
732	Kuolajärvi	1.1.1936	Salla
290	Kuhmoniemi	1.1.1937	Kuhmo
604	Etelä-Pirkkala	1.1.1938	Pirkkala
536	Pohjois-Pirkkala	1.1.1938	Nokia
854	Turtola	1.1.1949	Pello
235	Grankulla	8.4.1949	Kauniainen – Grankulla
099	Hongonjoki	1.1.1952	Honkajoki
785	Säräisniemi	1.1.1954	Vaala
178	Juva – Jockas	9.6.1965	Juva
426	Liperi – Libelits	9.6.1965	Liperi
475	Maalahti – Malaks	9.6.1965	Maalahti – Malax
479	Maksamaa – Maksmo	9.6.1965	Maksamaa – Maxmo
503	Mynämäki – Virmo	9.6.1965	Mynämäki
886	Ulvila – Ulfsby	9.6.1965	Ulvila – Ulvsby
309	Kuusjärvi	1.1.1968	Outokumpu
626	Pyhäjärvi OI – Pyhäjärvi UI I	1.1.1969	Pyhäjärvi
092	Helsingin mlk – Helsinge	1.1.1972	Vantaa – Vanda
143	Ikaalisten mlk – Ikaalinsens lk	1.1.1972	Ikaalinen
923	Vestanfjärd	30.12.1972	Västanfjärd
754	Sippola	1.1.1975	Anjalankoski
272	Kokkola – Gamlakarleby	1.1.1977	Kokkola – Karleby
428	Lohjan mlk – Lojo lk	1.1.1978	Lohjan kunta – Lojo kommun
431	Loimaan mlk – Loimaa lk	1.1.1978	Loimaan kunta – Loimaa kommun
241	Kemin mlk – Kemi lk	1.1.1979	Keminmaa
010	Alavus – Alavo	1.1.1983	Alavus
047	Enontekiö	1.1.1983	Enontekiö – Enontekis
051	Eurajoki	1.1.1983	Eurajoki – Euraäminne
140	Iisalmi	1.1.1983	Iisalmi – Idensalmi
143	Ikaalinen	1.1.1983	Ikaalinen – Ikalis
169	Jokioinen	1.1.1983	Jokioinen – Jockis
171	Joroinen	1.1.1983	Joroinen – Jorois
186	Järvenpää	1.1.1983	Järvenpää – Träskända
205	Kajaani	1.1.1983	Kajaani – Kajana
224	Karkkila	1.1.1983	Karkkila – Högfors

Muuttunut kunta Ändrad kommun Changed municipality		Ajankohta Tidpunkt Point in time	Uusi nimi Det nya namnet New name
315	Kälviä	1.1.1983	Kälviä – Kelviä
398	Lahti	1.1.1983	Lahti – Lahtis
399	Laihia	1.1.1983	Laihia – Laihela
423	Lieto	1.1.1983	Lieto – Lundo
425	Liminka	1.1.1983	Liminka – Limingo
429	Lohtaja	1.1.1983	Lohtaja – Lochteå
484	Merikarvia	1.1.1983	Merikarvia – Sastmola
538	Nousiainen	1.1.1983	Nousiainen – Nousis
604	Pirkkala	1.1.1983	Pirkkala – Birkala
927	Vihti	1.1.1983	Vihti – Vichtis
934	Vimpeli – Vindala	1.1.1983	Vimpeli
989	Ähtäri	1.1.1983	Ähtäri – Etseri
599	Pietarsaaren mlk – Pedersöre	23.2.1989	Pedersören kunta – Pedersöre
626	Pyhäjärvi	1.1.1993	Pyhäsalmi
283	Koski HI	1.1.1995	Hämeenkoski
626	Pyhäsalmi	1.1.1996	Pyhäjärvi

Huomautuksia – Anmärkningar – Remarks:

Lakkautettujen kuntien nimenmuutokset eivät ole mukana. –
Nämändringar som gäller kommuner som upphört har inte tagits med. –
The names of municipalities that were abolished are not included.

Liite 5. Suomen NUTS-alueet
 Bilaga 5. NUTS-regionerna i Finland
 Appendix 5. NUTS regions of Finland

NUTS-tunnus NUTS-kod NUTS-code	Kansallinen tunnus Nationell kod National code	Nimike Benämning Heading
NUTS 1		Manner-Suomi/ Ahvenanmaa – Fasta Finland/ Åland – Mainland Finland/ Åland
NUTS 2		Suuralue – Storområde – <i>Major region</i>
NUTS 3		Maakunta – Landskap – <i>Region</i>
FI1	1	Manner-Suomi – Fasta Finland – Mainland Finland
FI13	3	Itä-Suomi – Östra Finland – <i>Eastern Finland</i>
FI131	10	Etelä-Savo – Södra Savolax – <i>Etelä-Savo</i>
FI132	11	Pohjois-Savo – Norra Savolax – <i>Pohjois-Savo</i>
FI133	12	Pohjois-Karjala – Norra Karelen – <i>North Karelia</i>
FI134	18	Kainuu – Kajanaland – <i>Kainuu</i>
FI18	1	Etelä-Suomi – Södra Finland – <i>Southern Finland</i>
FI181	01	Uusimaa – Nyland – <i>Uusimaa</i>
FI182	20	Itä-Uusimaa – Östra Nyland – <i>Itä-Uusimaa</i>
FI183	02	Varsinais-Suomi – Egentliga Finland – <i>Varsinais-Suomi</i>
FI184	05	Kanta-Häme – Egentliga Tavastland – <i>Kanta-Häme</i>
FI185	07	Päijät-Häme – Päijänne – Tavastland – <i>Päijät-Häme</i>
FI186	08	Kymenlaakso – Kymmenedalen – <i>Kymenlaakso</i>
FI187	09	Etelä-Karjala – Södra Karelen – <i>South Karelia</i>
FI19	2	Länsi-Suomi – Västra Finland – <i>Western Finland</i>
FI193	13	Keski-Suomi – Mellersta Finland – <i>Central Finland</i>
FI194	14	Etelä-Pohjanmaa – Södra Österbotten – <i>South Ostrobothnia</i>
FI195	15	Pohjanmaa – Österbotten – <i>Ostrobothnia</i>
FI196	04	Satakunta – Satakunta – <i>Satakunta</i>
FI197	06	Pirkanmaa – Birkaland – <i>Pirkanmaa</i>
FI1A	4	Pohjois-Suomi – Norra Finland – <i>Northern Finland</i>
FI1A1	16	Keski-Pohjanmaa – Mellersta Österbotten – <i>Central Ostrobothnia</i>
FI1A2	17	Pohjois-Pohjanmaa – Norra Österbotten – <i>North Ostrobothnia</i>
FI1A3	19	Lappi – Lappland – <i>Lapland</i>
FI2	2	Ahvenanmaa – Åland – Åland
FI20	5	Ahvenanmaa – Åland – <i>Åland</i>
FI200	21	Ahvenanmaa – Åland – <i>Åland</i>

Liite 6. Vuoden 2009 kuntaliitokset
Bilaga 6. Kommunsammanslagningar år 2009
Appendix 6. Municipal merges in 2009

Liitoskunnat Upplösta kommuner Merging municipalities		Uusi kunta Ny kommun New municipality	
005	Alajärvi	005	Alajärvi
414	Lehtimäki		
050	Eura	050	Eura
262	Kiukainen		
102	Huittinen	102	Huittinen
913	Vampula		
083	Hauho	109	Hämeenlinna – Tavastehus
109	Hämeenlinna – Tavastehus		
210	Kalvola		
401	Lammi		
692	Renko		
855	Tuulos		
045	Eno	167	Joensuu
167	Joensuu		
632	Pyhäselkä		
179	Jyväskylä	179	Jyväskylä
180	Jyväskylän mlk – Jyväskylä lk		
277	Korpilahti		
182	Jämsä	182	Jämsä
183	Jämsänkoski		
202	Kaarina – S:t Karins	202	Kaarina – S:t Karins
602	Piikkiö – Pikis		
004	Alahärmä	233	Kauhava
233	Kauhava		
281	Kortesjärvi		
971	Ylihärmä		
040	Dragsfjärd	322	Kemiönsaari – Kimitoön
243	Kemiö – Kimito		
923	Västanfjärd		

Liitoskunnat Upplösta kommuner Merging municipalities		Uusi kunta Ny kommun New municipality	
272	Kokkola – Karleby	272	Kokkola – Karleby
315	Kälviä – Kelviä		
429	Lohtaja – Lochteå		
885	Ullava		
044	Elimäki	286	Kouvola
163	Jaala		
286	Kouvola		
306	Kuusankoski		
754	Anjalankoski		
909	Valkeala		
175	Jurva	301	Kurikka
301	Kurikka		
173	Joutseno	405	Lappeenranta – Villmanstrand
405	Lappeenranta – Villmanstrand		
444	Lohja – Lojo	444	Lohja – Lojo
737	Sammatti		
006	Alastaro	430	Loimaa
430	Loimaa		
482	Mellilä		
729	Saarijärvi		
101	Houtskari – Houtskär	445	Länsi-Turunmaa – Väståboland
150	Iniö		
279	Korppoo – Korpo		
533	Nauvo – Nagu		
573	Parainen – Pargas		
017	Askainen – Villnäs	481	Masku
419	Lemu		
481	Masku		
506	Mänttä	508	Mänttä-Vilppula
933	Vilppula		
485	Merimasku	529	Naantali - Nådendal
529	Naantali - Nådendal		
705	Rymättylä – Rimito		
920	Velkua		
564	Oulu – Uleåborg	564	Oulu – Uleåborg
973	Ylikkieminki		

Kunnat ja kuntapohjaiset aluejaot 2009

Liitoskunnat Upplösta kommuner Merging municipalities		Uusi kunta Ny kommun New municipality	
636	Pöytyä	636	Pöytyä
979	Yläne		
220	Karjaa – Karis	710	Raasepori – Raseborg
606	Pohja – Pojo		
835	Tammisaari – Ekenäs		
406	Lappi	684	Rauma – Raumo
684	Rauma – Raumo		
704	Rusko	704	Rusko
906	Vahto		
633	Pyлкönmäki	729	Saarijärvi
073	Halikko	734	Salo
252	Kiikala		
259	Kisko		
308	Kuusjoki		
501	Muuria		
586	Perniö – Bjärnä		
587	Perteli		
734	Salo		
776	Suomusjärvi		
784	Särkisalo – Finby		
493	Mouhijärvi	790	Sastamala
912	Vammala		
988	Äetsä		
740	Savonlinna – Nyslott	740	Savonlinna – Nyslott
741	Savonranta		
544	Nurmo	743	Seinäjoki
743	Seinäjoki		
975	Ylistaro		
247	Kestilä	791	Siikalatva
603	Piippola		
617	Pulkkila		
682	Rantsila		
303	Kuru	980	Ylöjärvi
980	Ylöjärvi		

Kuvailulehti

Julkaisija
Tilastokeskus

Julkaisun päivämäärä
Tammikuu 2009

Tekijät

Julkaisun laji
Käsikirja

Kari Seppä
Risto Syvänperä
Rina Tammisto
Saija Ylönen

Toimeksiantaja

Toimielimen asettamispv

Julkaisun nimi

Kunnat ja kuntapohjaiset aluejaot 2009
Kommuner och kommunbaserade indelningar 2009
Municipalities and Regional Divisions Based on Municipalities 2009

Julkaisun osat

Tiivistelmä

Kunnat ja kuntapohjaiset aluejaot 2009 -julkaisussa esitellään yleisimmät tilastoissa käytettävät kuntapohjaiset alueluokitukset.

Käsikirja sisältää kuntien nimet ja tunnukset sekä tärkeimmät kuntaluokitukset: seutukunnat, maakunnat, suuralueet, läänit, työvoima- ja elinkeinokeskukset, tilastollisen kuntaryhmituksen, tilastolliset työssäkäyntialueet sekä kielisuhde- ja kuntamuotoluokituksen.

Avainsanat (asiasanat)

alueluokitus, kunta, tunnusjärjestelmä

Muut tiedot

Sarjan nimi ja numero
Käsikirjoja 28

ISSN
0355-2063

ISBN
978-952-467-967-1

Kokonaissivumäärä
98

Kieli
Suomi, ruotsi, englanti

Hinta
35 €

Luottamuksellisuus
Julkinen

Jakaja
Tilastokeskus
Työpajakatu 13, Helsinki
00022 TILASTOKESKUS

Kustantaja
Tilastokeskus

KÄSIKIRJOJA
 HANDBÖCKER
 HANDBOOKS

Nro 1	Koulutusluokitus 2006 <i>Utbildningsklassificering 2006</i>		2007
Nro 4	Toimialaluokitus TOL 2008 Pääjulkaisu		2008
	Toimialaluokitus TOL 2008 (pdf) Pääjulkaisu		2008
	Toimialaluokitus TOL 2008 Liite 1 Hakemisto		2009
	Toimialaluokitus TOL 2002 <i>Näringsgrensindelningen TOL 2002</i> Standard Industrial Classification TOL 2002 Liite 2 Tiivistelmä <i>Bilaga 2 Sammandrag</i> Annex 2 Summary		2002
Nro 5	Sektoriluokitus 2000 <i>Sektorindelningen 2000</i> Classification of Sectors 2000		2000
Nro 6	Rahoitusvaadeluokitus 1996 Classification of financial assets and liabilities 1996		1995
Nro 10	Yhteisöjen tehtäväluokitukset Julkisyhteisöjen ja voittoa tavoittelemattomien yhteisöjen tehtäväluokitukset <i>Uppgiftsklassificeringar för sammanslutningar</i> <i>Uppgiftsklassificeringar för offentliga sammanslutningar och icke vinstsyftande sammanslutningar</i> Classifications of the functions of government and non-profit institutions serving households	uudistettu painos reviderad upplaga revised edition	1986
Nro 11	Pääasiallisen toiminnan luokitus Pääasiallisen toimeentulolähteen luokitus <i>Klassificering av befolkningen efter huvudsaklig verksamhet</i> <i>Klassificering av befolkningen efter huvudsaklig inkomstkälla</i> Classification of the Population by Type of Activity Classification of the Population by Main Source of Livelihood		1980
Nro 12	Valtiot ja maat 2004 <i>Stater och länder 2004</i> Countries 2004		2004

Nro 14	Ammattiluokitus 2001 Pääjulkaisu		2001
	Ammattiluokitus 2001 Liite 1 Hakemisto, huhtikuu 2005		2005
	Ammattiluokitus 2001 <i>Yrkesklassificeringen 2001</i> Classification of Occupation 2001		2001
	Liite 3 Tiivistelmä <i>Bilaga 3 Sammandrag</i> Annex 3 Summary		
Nro 16	Rakennusluokitus 1994 <i>Byggnadsklassificering 1994</i> Classification of Buildings 1994		1994
Nro 17	Sosioekonomisen aseman luokitus 1989 Classification of Socio-economic Groups	uudistettu painos revised edition	1989
Nr 17b	Sosioekonomisk indelning 1989	reviderad upplaga	1990
Nro 18	Demografiset ja sosiaaliset perusluokitukset Ikä, sukupuoli, siviilisääty, kieli, kansalaisuus, uskontokunta <i>Demografiska och sociala grundklassificeringar</i> <i>Ålder, kön, civilstånd, språk, nationalitet, trossamfund</i> Demographic and Social Basic Classifications Age, Sex, Marital Status, Language, Nationality, Religion		1983
Nro 20	Suomen ympäristötiedostot		1996
Nro 21	Aineellisten varojen luokitukset Kiinteä pääoma, varastovarot, muut aineelliset varat <i>Klassificeringar av materiella tillgångar</i> <i>Fast kapital, lagerkapital, övriga materiella tillgångar</i> Classifications of Tangible Assets Fixed Capital, Inventories, Other Tangible Assets		1985
Nro 22	Ikäluokitukset Ohjeita ikäluokituksen käytöstä <i>Åldersklassificeringar</i> <i>Riktlinjer för användning av åldersklassificeringar</i>		1986
Nro 27	Rikosnimikkeistö <i>Brottsnomenklatur</i> Crime nomenclature		1999
Nro 28	Kunnat ja kuntapohjaiset aluejaot 2009 <i>Kommuner och kommunbaserade indelningar 2009</i> Municipalities and Regional Divisions Based on Municipalities 2009		2009
Nro 30	Tilastokeskuksen ammattieettinen opas		2006
No 30b	Guidelines on Professional Ethics		2006
Nro 31	Tuottajahintaindeksit 1990=100 Indeksien käyttäjän käsikirja Producer Price Indices 1990=100 Handbook for Indices Users		1993
Nro 32	Maanrakennuskustannusindeksi 1990=100 Käyttäjän käsikirja		1993
Nro 33	Ansiotasoindeksi 1995=100 Käyttäjän käsikirja The Index of Wage and Salary Earnings 1995=100 Handbook for Users		1999

Nro 33	Ansiotasoindeksi 1990=100 Käyttäjän käsikirja The Index of Wage and Salary Earnings 1990=100 Handbook for Users		1994
Nro 34	Tuoteluokitus		1995
Nro 35	Väestölaskenta 2000 Käsikirja		2001
Nr 35b	<i>Folkräkningen 2000</i> <i>Handbok</i>		2001
No 35c	Population Census 2000 Handbook		2001
Nro 36	Siviiliasiaien nimikkeistö <i>Nomenklatur för civilmål</i> Nomenclature of civil cases		2002
Nro 37	Jäteluokitusopas		2005
No 37b	Guide to Waste Classification		1999
Nro 38	Vuoden 1950 väestölaskennan otosaineiston käsikirja		1997
Nro 39	Kuluttajahintaindeksi 2005=100 (pdf) Käyttäjän käsikirja	uudistettu painos	2008
Nr 39b	<i>Konsumentprisindex 2005=100 (pdf)</i> <i>Användarhandbok</i>		2008
No 39c	Consumer Price Index 2005=100 (pdf) Handbook for Users		2008
Nro 40	Maankäyttöluokitus <i>Markanvändningsklassificering</i> Land Use Classification		2000
Nro 41	Julkisyhteisöjen tehtävälukitus		2001
Nro 42	Rakennuskustannusindeksi 2000 =100 Käyttäjän käsikirja Building Cost Index 2000=100 User's Handbook		2001
Nro 43	Laatua tilastoissa	uudistettu painos	2007
No 43b	Quality Guidelines for Official Statistics		2002
Nro 44	Yksilöllisen kulutuksen käyttötarkoituksen mukainen luokitus (COICOP)		2002
Nro 45	Use of Registers and Administrative Data Sources for Statistical Purposes		2004

Kunnat ja kuntapohjaiset aluejaot 2009 -julkaisussa esitellään yleisimmät tilastoissa käytettävät kuntapohjaiset alueluokitukset.

Käsikirja sisältää kuntien nimet ja tunnukset sekä tärkeimmät kuntaluokitukset: seutukunnat, maakunnat, suuralueet, läänit, työvoima- ja elinkeinokeskukset, tilastollisen kuntaryhmityksen, tilastolliset työssäkäyntialueet sekä kielisuhde- ja kuntamuotoluokituksen.



Tilastokeskus, myyntipalvelu
PL 4C
00022 TILASTOKESKUS
puh. (09) 1734 2011
faksi (09) 1734 2500
myynti@tilastokeskus.fi
www.tilastokeskus.fi

Statistikcentralen, försäljning
PB 4C
00022 STATISTIKCENTRALEN
tfn (09) 1734 2011
fax (09) 1734 2500
myynti@stat.fi
www.stat.fi

Statistics Finland, Sales Services
P.O.Box 4C
FI-00022 STATISTICS FINLAND
Tel. +358 9 1734 2011
Fax +358 9 1734 2500
sales@stat.fi
www.stat.fi

ISSN 0355-2063
= Käsikirjoja
ISBN 978-952-467-967-1
Tuotenumero 3154
CE