

# Väestö- ja asuntolaskenta Folk- och bostadsräkningen Population and Housing Census

# 1980

Osa XIII  
Del XIII  
Volume XIII

Taajamat  
Tätorter  
Localities



Tilastokeskus  
Statistikcentralen  
Central Statistical Office of Finland

HELSINKI 1983

ISSN 0355-2136  
ISBN 951-46-6863-4

Helsinki 1983. Valtion painatuskeskus

## ALKUSANAT

Tilastokeskus pani 1.11.1980 toimeen lakisääteisen väestö- ja asuntolaskennan. Laskennan tilastot julkaistaan sarjassa SVT VI C:106 kaikkiaan 23 osana.

Tämä XIII-osa sisältää tietoja taajamien maapinta-alasta, väentiheydestä ja väestön ikärakenteesta sekä vuoden 1980 väestö- ja asuntolaskennan taajamien koordinaatit. Tiedot ovat mainitulta laskenta-ajankohdalta ja hallinnollinen aluejako on 1.1.1981 mukainen. Liitteessä 4 on lueteltu vuoden 1980 väestölaskennan aineistosta taajamittain tuotetut taulut.

Julkaisun laatimista on johtanut suunnittelija Helena Särkkä.

Helsingissä, Tilastokeskuksessa huhtikuussa 1983

OLAVI E. NIITAMO

Göran Strengell

## FÖRORD

Statistikcentralen förrättade lagstadgad folk- och bostadsräkning 1.11.1980. De statistiska resultaten publiceras i serien FOS VI C:106 i totalt 23 delar.

Föreliggande volym XIII innehåller uppgifter om tätorternas landareal, folktäthet, tätortsbefolkningens åldersstruktur samt tätorternas koordinater i folk- och bostadsräkningen 1980. Uppgifterna gäller nämnda räkningstidpunkt och den administrativa områdesindelningen avser förhållandena 1.1.1981. I bilaga 4 finns en förteckning över de tabeller i 1980 års folkräkning som uppgjorts tätortsvis.

Publikationen har redigerats av planerare Helena Särkkä.

Helsingfors, Statistikcentralen i april 1983

OLAVI E. NIITAMO

Göran Strengell

## SISÄLTÖ

	Sivu
Alkusanat .....	3
1. Vuoden 1980 väestö- ja asuntolaskenta .....	7
2. Käsitteet .....	8
3. Huomautuksia tauluihin .....	11
Summary .....	17
Finnish-English vocabulary .....	20
Vertailutaulut	
A. Taajamien lukumäärä asukasluvun mukaan vuosina 1970 ja 1980	23
B. Pinta-ala, väkiluku, väentiheys sekä asuinhuoneistojen ja rakennusten lukumäärä taajama- ja haja-asutusalueilla vuosina 1960, 1970 ja 1980 .....	24
C. Taajamien lukumäärä, pinta-ala, väkiluku ja väentiheys lääneittäin vuonna 1980 .....	25
Kuviot	
1. Malli kartalle rajatusta taajamasta .....	26
2. Peruskartan yleislehtijako .....	27
Taulut	
1. Taajamien maapinta-ala, väestö, väentiheys, väestön ikärakenne sekä asuinhuoneistojen ja rakennusten lukumäärä vuonna 1980; kunnat ja taajamat .....	30
2. Taajamat ja niiden koordinaatit vuoden 1980 väestölaskennassa .....	84
Liitteet	
1. Useamman kuin yhden kunnan alueella olevat taajamat .....	160
2. Vuoden 1970 väestölaskennan taajamarajauksen jälkeen suoritettut taajamien liitokset ja poistot .....	164
3. Henkilöiden asuinpaikan koordinaattitietojen peittävyys kunnittain .....	171
4. Vuoden 1980 väestö- ja asuntolaskennan taajamittain tuotetut taulut .....	176

## INNEHÅLL

	Sida
Förord .....	3
1. Folk- och bostadsräkningen 1980 .....	12
2. Begrepp .....	13
3. Anmärkningar till tabellerna .....	16
Summary .....	17
Finnish-English vocabulary .....	20
Jämförelsetabeller	
A. Antal tätorter efter folkmängd åren 1970 och 1980 .....	23
B. Landareal, folkmängd, folktäthet, antal bostäder och byggnader inom tätortsområden och i glesbygd åren 1960, 1970 och 1980 .....	24
C. Antal tätorter, landareal, folkmängd och folktäthet länsvis år 1980 .....	25
Figurer	
1. Modell av tätort som inritats på kartan .....	26
2. Bladindelningen av Finlands grundkarta .....	27
Tabeller	
1. Tätorternas landareal, befolkning, folktäthet, befolkningens åldersstruktur samt antal bostäder och byggnader år 1980; kommuner och tätorter .....	30
2. Tätorterna och deras koordinater i 1980 års folk- och bostadsräkning .....	84
Bilagor	
1. Tätorter som ligger inom flera kommuners område .....	160
2. Sammanslagna och slopade tätorter efter tätortsavgränsningen för 1970 års folkräkning .....	164
3. Befolkningens bostadskoordinaters täckning kommunvis .....	171
4. Tätortsvisa tabeller i 1980 års folk- och bostadsräkning ..	176

## CONTENTS

	Page
Foreword <sup>1)</sup> .....	3
1. Population and Housing Census 1980 <sup>1)</sup> .....	7
2. Concepts <sup>1)</sup> .....	8
3. Comments on the tables <sup>1)</sup> .....	11
Summary .....	17
Finnish-English vocabulary .....	20
Comparing tables	
A. Number of localities by population in 1970 and 1980 .....	23
B. Land area, population, population density, dwellings and buildings in localities and sparsely populated areas in 1960, 1970 and 1980 .....	24
C. Number of localities, land area, population and population density by province in 1980 .....	25
Figures	
1. Model of locality drawn on map .....	26
2. Basic map of Finland .....	27
Tables	
1. Land area, population, population density, population age structure as well as number of dwellings and buildings in localities in 1980 .....	30
2. Localities and their coordinates in 1980 Population and Housing Census .....	84
Appendices	
1. Localities situated within more than one municipality .....	160
2. Localities incorporated or cancelled since the delimitation of localities in the 1970 Population Census <sup>1)</sup> .....	164
3. Coverage of inhabitants' dwelling coordinates by munici- pality <sup>1)</sup> .....	171
4. Tables in 1980 Population and Housing Census drawn up by locality .....	176

---

1) In Finnish and Swedish only

## 1. VUODEN 1980 VÄESTÖ- JA ASUNTOLASKENTA

Vuoden 1980 väestölaskentalain (154/38) mukaan Suomessa tulee tehdä väestölaskenta ja siihen liittyvä asunto- ja kiinteistölaskenta joka kymmenes vuosi: Tämän lain mukaisia väestölaskentoja on tehty vuosina 1950, 1960, 1970 ja 1980. Lisäksi Tilastokeskus teki 1.1.1976 asunto- ja elinkeinotutkimuksen, joka perustui 1975 annettuun lakiin (924/75).

Vuoden 1980 väestö- ja asuntolaskenta perustuu paitsi väestölaskentalaikiin, myös väestökirjalakiin (141/69, muutos 558/78), jonka perusteella kerättiin rakennus- ja huoneistotiedot. Asetus vuoden 1980 väestölaskennasta annettiin joulukuussa 1979 (953/79).

Vuoden 1980 väestö- ja asuntolaskennan laskenta-ajankohta oli 1.11.1980. Aikaisemmat väestölaskennat on pantu toimeen vuodenvaihteessa. Vuoden 1980 laskennan hallinnollinen aluejako on 1.1.1981 mukainen.

Vuoden 1980 väestö- ja asuntolaskennassa olivat selvitysten kohteina seuraavat perusjoukot: henkilöt, perheet, asuntokunnat, asunnot ja toimitilat sekä rakennukset mukaan lukien kesämökit ja muut vapaa-ajan asuinrakennukset.

Osa perusjoukkoja koskevista tiedoista on kerätty lomakkeilla, osa on saatu rekistereistä ja tiedostoista. Tietoja kerättiin seuraavilla lomakkeilla: henkilölomake, asuntolomake, toimitilalomake, rakennuslomake, kesämökkilomake, tutkintolomake ja työvoimatiedustelulomake. Lomakkeiden vastaanoton ja karhunnan, tietojen täydentämisen ja tarkistamisen sekä koodituksen hoitivat kunnissa toimineet väestölaskenta-toimistot.

Tarkempi selvitys vuoden 1980 väestölaskennasta sisältyy julkaisuun SVT VI C:106 osa XVIII, Hakemisto. Se sisältää myös väestölaskennan taululuettelon, taulumallit sekä keskeiset käsitteet, määritelmät ja luokitukset sekä väestölaskenta-asetuksen.

Vuoden 1980 väestölaskennan lopulliset tilastot julkaistaan sarjassa Suomen virallinen tilasto VI C:106 yhteensä 23 osana. Julkaisemattomia tilastoja ja erityisselvityksiä väestölaskennan aineistoista saa Tilastokeskuksesta. Tilastokeskuksen Tutkimuksia-sarjassa julkaistaan lisäksi selvitykset keskeisten laskentatietojen luotettavuudesta ja peittävyyydestä.

## 2. KÄSITTEET

### Asuinhuoneisto

Asuinhuoneisto on yksityisruokakunnan ympärivuotiseen asumiseen käytettävä huone tai huoneryhmä, johon on oma sisäänkäynti suoraan ulkoa, porraskäytävästä, ulkoeteisestä tai muusta vastaavasta. Jos asuinhuoneistoon mennään toisen asuinhuoneiston kautta, nämä katsotaan yhdeksi asuinhuoneistoksi.

### Asuinrakennus

Asuinrakennus on ympärivuotiseen asumiseen käytetty rakennus, jonka huoneistoalasta enemmän kuin puolet on asuinpinta-alaa.

### Rakennus

Rakennus on kiinteästi maahan tai maan päälle rakennettu ulkokaton ja maasta kattoon ulottuvien ulko- tai erottavien seinien muodostama rakennelma, johon on oma sisäänkäynti. Väestölaskennassa laskettaviin rakennuksiin ovat kuuluneet kaikki muut rakennukset paitsi:

- yksinomaan maataloustuotannossa käytetyt rakennukset kuten navetat, ladot yms.
- asuinrakennusten yhteydessä olevat talousrakennukset, joissa ei ole asuinhuoneistoja
- puolustusvoimain ja rajavartiolaitoksen rakennukset lukuunottamatta kantahenkilökunnan asuinrakennuksia
- kokonaisuudessaan ulkovaltojen lähetystöjen hallinnassa olevat rakennukset
- maanalaiset rakennukset sekä pelkästään nesteiden säilytykseen käytettävät rakennukset
- kevytrakenteiset ja tilapäisesti rakennetut rakennelmat kuten lavat, kojut, kojumaiset kioskit, työmaaparakit, parakkiasuntolat.

### Taajama

Taajamina pidetään kaikkia vähintään 200 asukkaan rakennusryhmiä, jos rakennusten välinen etäisyys ei yleensä ole 200 metriä suurempi. Etäisyys voi kuitenkin ylittää 200 metriä, jos kysymyksessä on rakennusryhmä, joka kuuluu suurehkon taajaman vaikutusalueeseen. Toisaalta tulee rakennusten välisen enimmäisetäisyyden olla pienempi kuin 200 metriä, jos asutuksen luonne sitä edellyttää. Näin on esimerkiksi silloin, kun taajaman ja haja-asutuksen välinen raja on epäselvä, ts. kun taajama-asutus ei ole huomattavasti tiheämpi kuin sitä ympäröivän alueen asutus.

Taajamien rajauksessa otetaan huomioon muitakin kuin asuinrakennuksia, mm. sellaisia, joita käytetään ainoastaan työpaikkoina. Maatalouden talousrakennusten ei kuitenkaan katsota kuuluvan taajama-asutukseen, jos ne sijaitsevat erillään tilan päärakennuksista. Taajamien ulkopuolella sijaitsevat laitokset, esimerkiksi sairaalat, katsotaan taajamiksi vain siinä tapauksessa, että laitoksessa vakinaisesti asuva henkilökunta perheineen käsittää vähintään 200 henkilöä. Sairaalan potilaita ei siis oteta huomioon.



Taajama-asutuksen ei katsota katkeavan, vaikka rakennusten välinen etäisyys ylittääkin 200 metriä, jos rakennusten välistä aluetta käytetään yleishyödyllisiin tarkoituksiin (esimerkiksi tie, pysäköintipaikka, puisto, urheilukenttä ja hautausmaa). Sama koskee myös varastopaikkoja, rautatielinjoja ja satama-alueita. Sen sijaan kesähuvila-alueet, joilla asutaan vain kesäaikana, eivät kuulu taajamaan.

Taajamien rajausta on suoritettu hallinnollisista aluejaoista riippumatta. Siten taajama voi ulottua useamman kunnan alueelle.

Taajaman määrittely on Pohjoismaiden väestö- ja työvoimatilastovaliokunta hyväksynyt vuonna 1960.

#### Taajamien rajausta

Taajamat on rajattu valtakunnan peruskoordinaatistoa noudattaen siten, että ne muodostuvat yhdestä tai useammasta karttaruudun neljänneksestä ( $1/4 \text{ km}^2$ ), ts. taajama on monikulmio, jonka pienin sivu on 500 metriä tai sen monikerta. Ks. kuvio 1.

Taajamien rajausta on suoritettu seutukaavaliitoissa kuntien avustuksella. Muutokset taajama-alueisiin ja ehdotukset uusiksi taajamiksi on tehty paikallistuntemuksen ja karttatietojen perusteella. Vuoden 1980 väestö- ja asuntolaskennan taajamarajauksen pohjana ovat olleet vuoden 1975 asunto- ja elinkeinotutkimusta varten rajatut taajamat<sup>1)</sup>, joiden pohjana olivat puolestaan vuoden 1970 väestölaskentaa varten rajatut taajamat.

#### Taajamien muodostaminen

Taajamien lopullinen muodostaminen tehtiin taajaman asukasluvun perusteella eli taajamaksi ehdotetulla alueella piti asua vähintään 200 asukasta. Tämä suoritettiin vertaamalla koneellisesti henkilöiden asuinpaikan koordinaatteja taajamiksi ehdotettujen alueiden koordinaatteihin. Jos alueella asui vähintään 200 asukasta, se hyväksyttiin taajamaksi. Jos asukasluku jäi alle 200:n, aluetta ei hyväksytty taajamaksi.

Taajamatietojen oikeellisuus riippuu toisaalta siitä, miten oikein taajamat on onnistuttu rajaamaan ja toisaalta siitä, miten peittäviä ja luotettavia koordinaattitiedot ovat. Koko väestöstä 96.3 prosentilla oli asuinpaikan koordinaattitiedot. Henkilöiden asuinpaikan koordinaattien peittävyys kunnittain on liitteenä 3. Koordinaattitietojen oikeellisuutta on selvitetty väestölaskennan luotettavuustutkimuksessa.

---

1) Vuoden 1975 asunto- ja elinkeinotutkimuksen tietoja ei ole julkaistu taajamittain koordinaattien riittämättömän peittävyysvuoksi.

**Väestö**

Väestöllä tarkoitetaan maassa asuvaa väestöä. Suomessa asuvat vieraan valtion lähetystöön, kaupalliseen edustustoon tai lähetetyn konsulin virastoon kuuluvat henkilöt ja näiden perheenjäsenet ja henkilökohtainen palveluskunta eivät kuulu maassa asuvaan väestöön elleivät he ole Suomen kansalaisia. Sen sijaan Suomen ulkomailla olevien lähetystöjen ja kaupallisten edustustojen suomalainen henkilökunta luetaan maassa asuvaan väestöön.

Toisin kuin vuosien 1950, 1960 ja 1970 väestölaskennoissa maassa asuvaan väestöön kuulumisen ei vuoden 1980 laskennassa määräydy lomakkeella saadun ilmoituksen perusteella, vaan laskennan väestön muodostavat väestön keskusrekisterin mukaan maassa laskentahetkellä asuneet henkilöt.

## 3. HUOMAUTUKSIA TAULUIHIN

TAULU 1: Taajamien maapinta-ala, väestö, väentiheys, väestön ikärakenne sekä asuinhuoneistojen ja rakennusten lukumäärä vuonna 1980  
Arkistnumero: 007

Aluejako julkaisussa:

Koko maa ja läänit taajama-alueineen sekä kunnat ja taajamat

Huomautuksia:

Taajamat, jotka sijaitsevat usean kunnan alueella, on luettu siihen kuntaan, jossa taajaman asukkaiden enemmistö asuu. Taajamien luvut koskevat siis koko taajamaa eikä ainoastaan sitä osaa taajamasta, joka sijaitsee kyseisessä kunnassa tai läänissä. Tästä johtuen taajama-alueiden maapinta-alat, väkiluvut sekä asuntojen ja rakennusten määrät lääneittäin ovat hieman virheellisiä siinä tapauksessa, että läänin taajama-alueisiin kuuluu myös toisen läänin puolelle ulottuvia taajamanosia.

Liitteessä 2 on lueteltu vuoden 1970 väestölaskennan jälkeen suoritettut taajamaliitokset sekä ne vuoden 1970 väestölaskennan taajamat, jotka eivät ole täyttäneet taajaman asukasluvuvaatimusta vuonna 1980.

Pientaloihin luetaan 1-2 huoneiston talot ja rivitalot. Rakennuksiin ei ole laskettu kesämökkejä.

Aikaisemmat väestölaskennat:

1970 SVT, VI C:104, osa IV, taulu 1

TAULU 2: Taajamat ja niiden koordinaatit vuoden 1980 väestö- ja asuntolaskennassa  
Arkistnumero: 008

Aluejako julkaisussa:

Taajamat

Aikaisemmat väestölaskennat:

1960 SVT, VI C:103, osa XI, taulu 1

1970 SVT, VI C:104, osa IV, taulu 2

## 1. FOLK- OCH BOSTADSRÄKNINGEN 1980

I enlighet med folkräkningslagen av år 1938 (154/38) skall folkräkning och därtill ansluten bostads- och fastighetsräkning genomföras vart tionde år i Finland. I enlighet med nämnda lag har folkräkningar förrättats åren 1950, 1960, 1970 och 1980. Därtill utförde Statistikcentralen 1.1.1976 en bostads- och näringsutredning, som baserade sig på en lag given i 1975 (924/75).

Folk- och bostadsräkningen 1980 grundar sig förutom på folkräkningslagen, även på lagen om befolkningsböcker (141/69, ändring 558/78), som utgjorde grundvalen för insamlandet av uppgifter om byggnader och lägenheter. En förordning om folk- och bostadsräkningen 1980 gavs i december 1979 (953/79).

Tidpunkten för folk- och bostadsräkningen 1980 var 1.11.1980. Tidigare folkräkningar har verkställts vid årsskiftet. I 1980 års räkning följer den administrativa områdesindelningen gränsdragningen 1.1.1981.

Folk- och bostadsräkningen 1980 omfattade följande populationer: personer, familjer, bostadshushåll, bostäder och verksamhetslokaler samt byggnader inklusive fritidshus.

En del av uppgifterna om populationerna insamlades medels blanketter, en del inhämtades ur register och datafiler. Blanketterna var följande: personblankett, bostadsblankett, blankett för verksamhetslokaler, byggnadsblankett, fritidshusblankett, examensblankett och blanketten för arbetskraftsenkäten. Folkräkningsbyråerna som verkade i kommunerna tog emot och krävde in blanketterna samt kompletterade, granskade och kodade uppgifterna.

En utförligare beskrivning av folkräkningen 1980 ingår i publikationen FOS VI C:106 del XVIII, Register. Registervolymen innehåller dessutom en förteckning över folkräkningens tabeller, modeller av tabellerna och centrala begrepp, definitioner och klassificeringar samt folkräkningsförordningen.

Den slutliga statistiken från folkräkningen 1980 publicerades i serien Finlands officiella statistik VI C:106 i sammanlagt 23 delar. Opublicerad statistik och specialutredningar kan erhållas på Statistikcentralen. I statistikcentralens serie Undersökningar publiceras därtill utredningar om de mest centrala folkräkningsuppgifternas tillförlitlighet och täckning.

## 2. BEGREPP

### Befolkning

Med befolkning avses den i riket bosatta befolkningen. Till den räknas inte personer som bor i Finland men hör till främmande staters ambassader, handelsrepresentationer eller konsulat, liksom inte heller deras familjemedlemmar och personliga tjänstepersonal, såvida de inte är finska medborgare. Däremot räknas den finska personalen på Finlands ambassader och handelsrepresentationer i utlandet till den i riket bosatta befolkningen.

Till åtskillnad från folkräkningarna 1950, 1960 och 1970, baserar sig den i riket bosatta befolkningen i folkräkningen 1980 inte på uppgifter som erhållits medels blanketter, utan utgörs av de personer som enligt centrala befolkningsregistret var bosatta i landet vid räkningstidpunkten.

### Bostad (bostadslägenhet)

En bostad är ett rum eller en grupp av rum med egen ingång direkt utifrån, från trappuppgång eller liknande som är avsedd att bebos av privathushåll året runt. Om man måste gå genom en annan bostad för att komma in i bostaden, betraktas dessa som samma, dvs. en lägenhet.

### Bostadsbyggnad

En bostadsbyggnad är en byggnad där över hälften av golvytan utgörs av bostadsyta som används för året runt boende.

### Byggnad

Med byggnad avses en separat i marken fastgjord eller på marken vilande byggnadskonstruktion täckt av yttertak och omsluten av ytterväggar eller skiljande väggar som sträcker sig från grund till tak och med egen ingång. I folkräkningen har medräknats alla byggnader med undantag av följande grupper:

- byggnader som används uteslutande inom lantbruksproduktion, såsom ladugårdar och lador m.m.
- i anslutning till bostadshus uppförda ekonomibyggnader där det inte finns bostäder
- försvarsmaktens och gränsbevakningens byggnader förutom stampersonalens bostadshus
- byggnader som i sin helhet innehades av främmande makters beskickningar
- underjordiska byggnader och anläggningar som uteslutande användes som vätskeupplag
- byggnader av lätt konstruktion och provisoriska byggnader, såsom danslavar, salustånd, kiosker av lätt konstruktion, baracker, barackbostäder.

## Tätorter

Som tätorter räknas alla hussamlingar med minst 200 invånare, där avstånden mellan byggnaderna i allmänhet inte överstiger 200 meter. Avstånden mellan husen kan dock överstiga 200 meter då fråga är om husgrupp, som hör till någon större tätorts inflytelseområde. Å andra sidan kan maximivståndet mellan byggnaderna bestämmas till mindre än 200 meter om bebyggelsens natur så fordrar. Så är fallet t.ex då gränsen mellan tätort och glesbygd är oklar, m.a.o då tätortsbebyggelsen inte är märkbart tätare än bebyggelsen på det omgivande området.

Vid avgränsningen av tätorterna beaktas även andra än bostadsbyggnader, bl.a sådana som uteslutande används som arbetsplatser. Lantbrukens ekonomibyggnader anses dock inte höra till tätortsbebyggelse om de ligger skilt från gårdens huvudbyggnader. Anstalter, t.ex sjukhus, som ligger utanför tätorterna, räknas som tätorter endast i det fall, att den personal inklusive familjer, som stadigvarande bor på anstalten, omfattar minst 200 personer. Sjukhuspatienter medräknas alltså inte.

Även om avstånden mellan husen överstiger 200 meter, anses tätortsbebyggelsen fortsätta om området mellan byggnaderna används för allmännyttiga ändamål (t.ex väg, parkeringsplats, park, idrottsplan och begravningsplats). Detta gäller även områden såsom lagerplatser, järnvägslinjer och hamnområden. Fritidshusområden, som bebos endast sommartid, anses inte höra till tätorter.

Avgränsningen av tätorter har utförts oberoende av administrativa gränser. Sålunda kan en tätort sträcka sig över till grannkommunernas sida.

Nordiska utskottet för befolknings- och arbetskraftsstatistik har godkänt definitionen på tätort år 1960.

## Tätorternas avgränsning

Tätorterna har avgränsats med hjälp av kartans grundkoordinater så, att de består av en eller flera av kartrutornas fjärdedelar ( $1/4 \text{ km}^2$ ), dvs tätorten är en polygon, vars kortaste sida är 500 meter eller en multipel därav. Se figur 1.

Avgränsningen av tätorterna har gjorts på regionplaneförbunden med bistånd av kommunerna. Ändringarna i tätorternas omfattning och förslagen till nya tätorter bygger på lokalkännedom och kartuppgifter. Utgångspunkt vid avgränsningen av tätorter för 1980 års folk- och bostadsräkning har varit tätorterna i 1975 års bostads- och näringsutredning<sup>1)</sup>, som i sin tur baserade sig på tätorterna i 1970 års folkräkning.

1) Statistiken från 1975 års bostads- och näringsutredning har inte publicerats tätortsvis pga koordinatuppgifternas otillräckliga täckning.

### Tätorternas utformning

Tätorternas slutliga utformning skedde med beaktande av kravet på att det skulle bo minst 200 invånare inom det område som föreslagits som tätort. Detta gjordes genom att maskinellt kombinera invånarnas bostadskoordinater med koordinaterna för det område som föreslagits som tätort. Om det fanns minst 200 invånare inom området, godkändes det som tätort. Om invånarantalet var under 200, betraktades området inte som tätort.

Tätortsuppgifternas riktighet beror å ena sidan på hur väl man lyckats avgränsa tätorterna och å andra sidan på hur god täckning koordinatuppgifterna har och hur tillförlitliga de är. Uppgifter om bostadskoordinaterna fanns tillgängliga för 96.3 procent av hela befolkningen. Bostadskoordinaternas täckning kommunvis ingår i bilaga 3. En uppskattning av koordinatuppgifternas riktighet ingår i folkräkningens evalueringsstudie.

## 3. ANMÄRKNINGAR TILL TABELLERNAS

TABELL 1: Tätorternas landareal, befolkning, folktäthet, befolkningens åldersstruktur samt antal bostäder och byggnader år 1980  
Arkivnummer: 007

Områdesindelning i publikationen:

Hela landet och län med respektive tätortsområden samt kommuner och tätorter.

Anmärkningar:

Tätorter som ligger inom flera kommuners område har förts till den kommun, där flertalet av tätortens invånare bor. Siffrorna gäller alltså hela tätorten och inte bara den del som ligger inom ifrågavarande kommun eller län. Därav följer att tätortsområdenas landareal, folkmängd, bostädernas och byggnadernas antal länsvis inte är helt exakta ifall tätorterna delvis överskrider länsgränsen.

I bilaga 2 finns en förteckning över de tätortssammanslagningar, som företagits efter 1970 års folkräkning samt de tätorter i 1970 års folkräkning, som inte längre uppfyllde kravet på antal invånare.

Som småhus räknas hus med 1-2 bostäder samt radhus. Fritidshus har inte beaktats i tabellen.

Tidigare folkräkningar:

1970 FOS, VI C:104, del IV, tabell 1

TABELL 2: Tätorterna och deras koordinater i 1980 års folk- och bostadsräkning  
Arkivnummer: 008

Områdesindelning i publikationen:

Tätorterna

Tidigare folkräkningar:

1960 FOS, VI C:103, del XI, tabell 1

1970 FOS, VI C:104, del IV, tabell 2



## SUMMARY

According to the Census Act of 1938, a general population census encompassing the related census of housing and real estate is to be conducted every tenth year in Finland. In accordance with this Act, population censuses have been carried out in 1950, 1960, 1970 and most recently in 1980. By virtue of a specific act, the Central Statistical Office additionally conducted a population and housing census in 1976.

Population censuses examine the occupational and industrial structure, family and household structure, number and structure of buildings, business premises and dwellings and the housing conditions of the population permanently residing in the country at the moment of enumeration. The 1980 Population and Housing Census compiled data using personal, housing, business premises, buildings, summer cottages, completed education and degrees and labour force survey questionnaire forms. The date of the enumeration was November 1, 1980. The population census is described in the publication "Index" (OSF VI C:106, Vol. XVIII), which also includes a list and models of tables.

### Buildings

Buildings enumerated in the 1980 Population and Housing Census cover all buildings except:

- buildings used solely for agricultural production, such as barns, haysheds, etc.
- maintenance management buildings not for housing integrated with residential buildings
- buildings in the use of the defence forces and borderguard except staff residential buildings
- buildings entirely occupied by foreign embassies
- underground buildings and buildings used solely for liquid storage
- temporary structures, such as platforms, stalls, stands, work-site barracks and barrack housing

### Dwellings

A dwelling is a room or group of rooms with an entrance directly from out-of-doors, a stairway, an outer entrance hall or similar space and used for housing the year round by a private household.

### Localities

All clusters of buildings housing at least 200 inhabitants and with a distance between buildings of generally not more than 200 metres are considered localities. This distance can exceed 200 metres, if the cluster of buildings in question comes under the influence of a major locality. The

maximum distance between buildings is to be less than 200 metres, if the character of inhabitation so requires. This is the case, for example, when the boundary between a locality and a sparsely populated area is blurred, i.e. when the locality is not more densely inhabited than the surrounding region.

Buildings used for purpose other than housing alone, e.g. for business premises, are taken into account in the delimitation of a locality. Buildings used for agricultural production are not classified in the locality, if they are situated apart from the main farm buildings. Institutions, e.g. hospitals, situated outside the boundaries of localities are regarded to lie within a locality only in the case that the staff and their family members who permanently reside in the institution number at least 200 persons. Hospital patients are thus excluded.

Inhabitation in a locality is not discontinued even if the distance between buildings exceeds 200 metres, if the area between the buildings is utilized for a common purpose (e.g. a road, parking lot, park, athletics field or cemetery). The same applies to storage areas and railroad and harbour areas. Areas used only for summer cottages are not classified in localities.

The delimitation of a locality does not necessarily conform to regional administrative boundaries. A locality can thus spread over an area of more than one municipality.

The definition of a locality was approved by the Nordic Committee of Population and Labour Force Statistics in 1960.

#### Localities, delimitation

A locality is delimited according to basic coordinates laid out for the entire country so that it consists of one or more quarter sections of map squares (1/4 sq.km.), i.e. a locality is a polygon with a minimum side extending 500 metres or a multiple thereof. See figure 1.

This delimitation was drawn up for the population and housing census by regional planning associations and by local government authorities with localities in the 1975 Population and Housing Census serving as a reference point.<sup>1)</sup> These localities were in turn formed on the basis of localities delimited for the 1970 Population Census.

#### Localities, forming

The final formation of a locality is based on the criterion of population size, i.e. the requirement that an area proposed for a locality have a minimum of 200 inhabitants. This was performed by combining the area

---

1) Data from the 1975 Population and Housing Census have not been published by locality due to inadequate coordinate coverage.

coordinates and the inhabitants' dwelling coordinates by machine. If the area had at least 200 inhabitants on the basis of the coordinates, it was regarded as a locality, but if the number of inhabitants was below 200, the area was not classified as a locality.

The correctness of data on localities depends on how precisely localities have been delimited and on the coverage and reliability of data on the coordinates. Data on dwelling coordinates were available for 96.3 per cent of the entire population. Appendix 3 describes the coverage of dwelling coordinates by municipality. The accuracy of coordinates is investigated in a survey of the reliability of the 1980 Population and Housing Census.

## Population

The term population refers to a population permanently residing in the country. Persons and their family members and personal domestic staff of foreign embassies, trade missions or consulates are not included in the population residing in the country unless they are Finnish citizens. The Finnish staff of Finnish embassies and trade missions abroad are, however, counted in the population residing in the country.

Departing from the practice applied in the 1950, 1960 and 1970 population and housing censuses, the inclusion in the population residing in the country is not defined in the 1980 Population and Housing Census on the basis of form reports, but instead according to persons living at the time of the census in the country according to the Central Register of Population.

## FINNISH-ENGLISH VOCABULARY

Alue	Region.
Asuinhuoneistojen lukumäärä	Number of dwellings
Asukkaita maa-km <sup>2</sup> :llä	Persons/km <sup>2</sup> land area
Henkilöitä	Persons
Ikärakenne, vuosia	Age structure, years
Koko väestö	Whole population
Koordinaatit	Coordinates
Kunta	Municipality
Lääni	Province
Maapinta-ala	Land area
Muissa asuinrakennuksissa	In other residential buildings
Neljännes	Quarter (of a square on the basic map)
Niistä	Of which
On koordinaatit	Coordinates available
Peruskartan ruudut	Squares on the basic map
Pientaloissa	In 1-2 dwelling buildings or in terraced houses
Rakennusten lukumäärä	Number of buildings
Taajama	Locality
Väentiheys	Population density
Väestö	Population

VERTAILUTAULUT JA KUVIOT  
JÄMFÖRELSETABELLER OCH FIGURER  
COMPARING TABLES AND FIGURES

A. TAAJAMIEN LUKUMÄÄRÄ ASUKASLUVUN MUKAAN VUOSINA 1970 JA 1980  
 ANTAL TÄTORTER EFTER FOLKMÄNGD ÅREN 1970 OCH 1980  
 NUMBER OF LOCALITIES BY POPULATION IN 1970 AND 1980

	1970		1980	
		%		%
Taajamia yhteensä Tätorter inalles Localities total	1 045	100.0	1 001	100.0
Asukkaita Invånare Population				
- 999	713	68.2	605	60.4
1 000 - 4 999	262	25.1	295	29.5
5 000 - 9 999	28	2.7	54	5.4
10 000 - 19 999	20	1.9	19	1.9
20 000 +	22	2.1	28	2.8

B. PINTA-ALA, VÄKILUKU, VÄENTIHEYS, ASUINHUONEISTOJEN JA RAKENNUSTEN LUKUMÄÄRÄ TAAJAMA- JA HAJA-ASUTUSALUEILLA VUOSINA 1960, 1970 JA 1980  
 LANDAREAL, FOLKMÄNGD, FOLKTÄTHET, ANTAL BOSTÄDER OCH BYGGNADER INOM TÄTORTSOMRÅDEN OCH I GLESBYGD ÅREN 1960, 1970 OCH 1980  
 LAND AREA, POPULATION, POPULATION DENSITY, DWELLING UNITS AND BUILDINGS IN LOCALITIES AND SPARSELY POPULATED AREAS IN 1960, 1970 AND 1980

	Maapinta-ala Landareal Land area km <sup>2</sup>		Väkiluku Folkmängd Population		Väentiheys Folktäthet Population density Henk./km <sup>2</sup> Pers./km <sup>2</sup>	Asuinhuoneistot Bostäder Dwellings		Rakennukset Byggnader Buildings	
		%		%			%		%

Koko maa  
Hela landet  
Whole country

1960	305 396.3	100.0	4 446 222	100.0	14.6	1 211 200	100.0	832 460	100.0
1970	305 472.5	100.0	4 598 336	100.0	15.1	1 463 221	100.0	837 948	100.0
1980	305 474.7	100.0	4 784 710	100.0	15.7	1 838 058	100.0	934 845	100.0

Taajama-alueet  
Tätortsområden  
Localities

1960	4 849.2	1.6	2 486 737	55.9	512.8	753 393	62.2	369 556	44.4
1970	4 944.0	1.6	2 948 964	64.1	596.5	1 008 149	68.9	409 794	48.9
1980	5 958.6	2.0	3 448 808	72.1	578.8	1 413 220	76.9	518 740	55.5

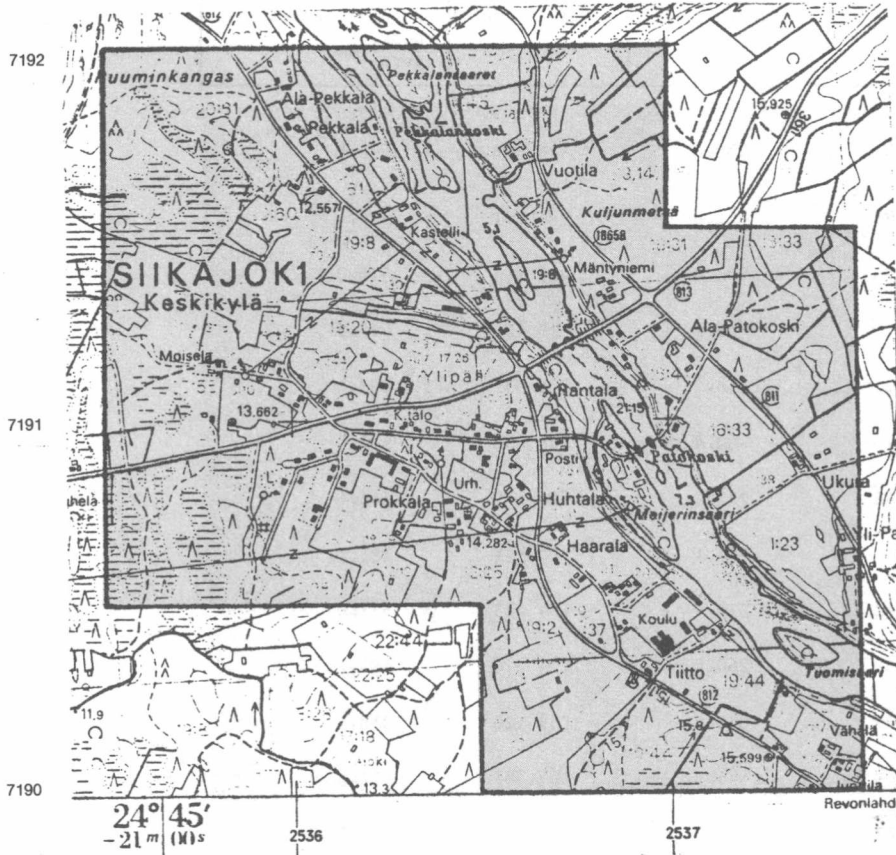
Haja-asutusalueet  
Glesbygd  
Sparsely populated  
areas

1960	300 547.1	98.4	1 959 485	44.1	6.5	457 807	37.8	462 904	55.6
1970	300 528.5	98.4	1 649 372	35.9	5.5	455 072	21.1	428 154	51.1
1980	299 516.1	98.0	1 335 902	27.9	4.5	424 838	23.1	416 105	44.5

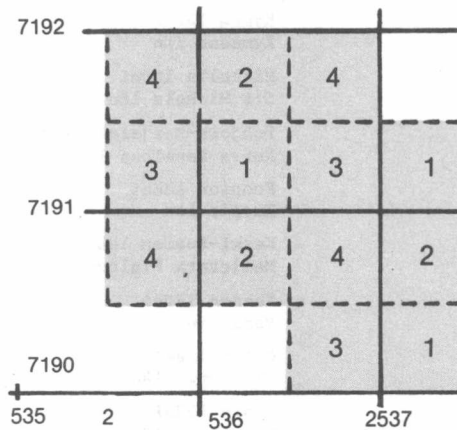
- C. TAAJAMIEN LUKUMÄÄRÄ, PINTA-ALA, VÄKILUKU JA VÄENTIHEYS LÄÄNEITTÄIN VUONNA 1980  
 ANTAL TÄTORTER, LANDAREAL, FOLKMÄNGD OCH FOLKTÄTHET LÄNSVIS ÅR 1980  
 NUMBER OF LOCALITIES, LAND AREA, POPULATION AND POPULATION DENSITY BY PROVINCE IN 1980

	Taaamia Tätorter Localities	Taaamien - Tätorternas - Localities'		
		Maapinta-ala Landareal Land area km <sup>2</sup>	Väkiluku Folkmängd Population	Väentihyys Folktäthet Population density henk./km <sup>2</sup> pers./km <sup>2</sup>
Koko maa Hela landet Whole country	1 001	5 958.6	3 448 808	578.8
Uudenmaan lääni Nylands län	129	1 021.8	990 731	969.6
Turun ja Porin lääni Åbo och Björneborgs län	176	932.0	489 265	525.0
Ahvenanmaan maakunta Landskapet Åland	5	18.2	10 784	592.5
Hämeen lääni Tavastehus län	121	748.2	518 937	693.6
Kymen lääni Kymmene län	78	480.4	258 433	540.0
Mikkelin lääni S:t Michels län	46	222.4	120 679	542.6
Pohjois-Karjalan lääni Norra Karelen län	32	208.1	100 121	481.1
Kuopion lääni Kuopio län	42	229.9	154 273	671.0
Keski-Suomen lääni Mellersta Finlands län	50	260.5	154 510	593.2
Vaasan lääni Vasa län	147	834.8	259 120	310.4
Oulun lääni Uleåborgs län	108	646.2	269 787	417.5
Lapin lääni Lapplands län	67	356.0	122 168	343.2

KUVIO 1. MALLI KARTALLE RAJATUSTA TAAJAMASTA  
 FIGUR MODELL AV TÄTORT SOM INRITATS PÅ KARTAN  
 FIGURE LOCALITY MODEL DRAWN ON MAP



Peruskartta n:o  
 Grundkarta nr 2441 12  
 Basic map number



Vyöhyke I-K  
 Sektor Ö-K  
 Zone E-C

Siikajoen Keskikylä

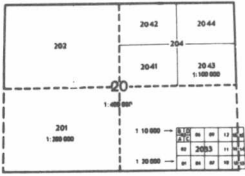
P-K	Vyöhyke	I-K	Neljännes	I-K	Neljännes	I-K	Neljännes
N-K	Sektor	Ö-K	Fjärdedel	Ö-K	Fjärdedel	Ö-K	Fjärdedel
N-C	Zone	E-C	Quarter	E-C	Quarter	E-C	Quarter
7190	2	535	4	536	2, 3, 4	537	1,2
7191		535	3, 4	536	1, 2, 3, 4	537	1

P-K = Pohjois-koordinaatti  
 N-K = Nord-koordinat  
 N-C = North-coordinate

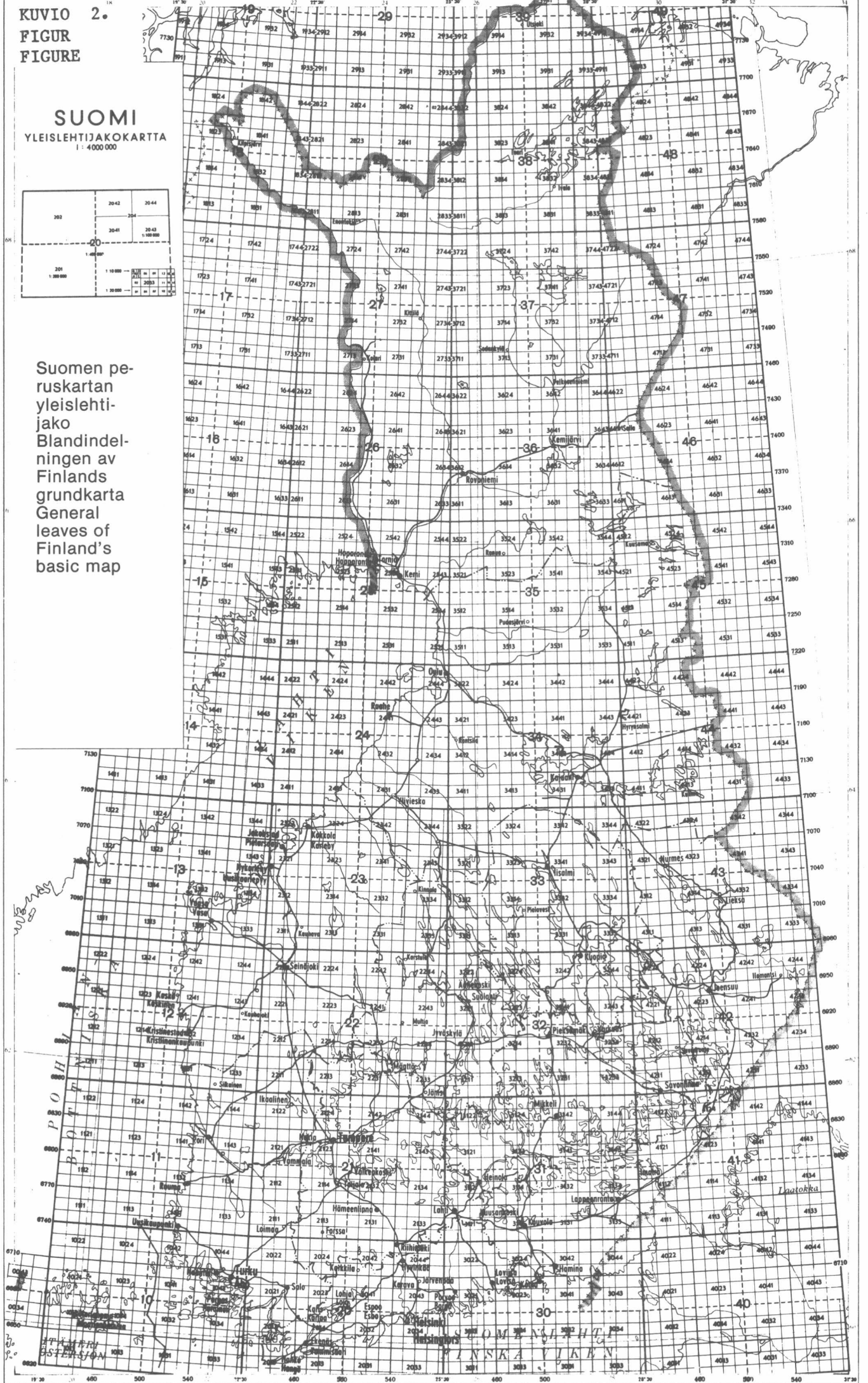
I-K = Itä-koordinaatti  
 Ö-K = Öst-koordinat  
 E-C = East-coordinate



SUOMI  
 YLEISLEHTIJAKOKARTTA  
 1 : 4000 000



Suomen peruskartan yleislehti-jako  
 Blandindelningen av Finlands grundkarta  
 General leaves of Finland's basic map



**TAULUT**

**TABELLER**

**TABLES**

1. Taajamien maapinta-ala, väestö, väentiheys, väestön ikärakenne sekä asuinhuoneistojen ja rakennusten lukumäärä vuonna 1980

Tätorternas landareal, befolkning, folktäthet, befolkningens åldersstruktur samt antal bostäder och byggnader år 1980

Land area, population, population density, population age structure as well as number of dwellings and buildings in localities in 1980

Lääni, kunta Län, kommun Taajama — Tätort	Maapinta-ala Landareal km <sup>2</sup>	Koko väestö Hela befolk- ningen	Asukkaita maa- km <sup>2</sup> :llä Invånare per km <sup>2</sup> land	Ikärakenne Åldersstruktur				
				—7	8—14	15—24	25—34	35—44
KOKO MAA - HELA LANDET TAAJAMA-AL.-TÄTORTSOMR.	305476.5 5958.6	4784710 3448808	15.7 578.8	500790 390118	466081 342438	762513 539027	850835 667482	609765 461892
UUDENMAAN LÄÄNI NYLANDS LÄN TAAJAMA-AL.-TÄTORTSOMR.	9858.5 1021.8	1127022 990731	114.3 969.5	118661 106264	103440 91433	165140 144735	227607 203963	162916 144819
TURUN-PORIN LÄÄNI ÅBO-BJÖRNEBORGS LÄN TAAJAMA-AL.-TÄTORTSOMR.	21925.0 932.0	702573 489265	32.4 525.0	70582 53673	66653 48087	105294 73641	122979 93368	87775 63780
AHVENANMAAN MAAKUNTA LANDSKAPET ÅLAND TAAJAMA-AL.-TÄTORTSOMR.	1481.4 18.2	22740 10784	15.4 591.9	2261 1176	2274 1101	3151 1656	3912 2188	2882 1398
HÄMEEN LÄÄNI TAVASTEHUS LÄN TAAJAMA-AL.-TÄTORTSOMR.	17153.3 748.2	663947 518937	38.7 693.6	65340 54428	63088 50724	101636 80022	118571 98727	85744 69395
KYMEN LÄÄNI KYMENE LÄN TAAJAMA-AL.-TÄTORTSOMR.	10735.7 480.4	344310 258433	32.1 537.9	32759 26370	32701 25485	54450 40790	58278 46556	43629 33910
MIKKELIN LÄÄNI S:t MICHELS LÄN TAAJAMA-AL.-TÄTORTSOMR.	16425.3 222.4	208645 120679	12.7 542.7	19528 13460	19975 12079	35659 20541	32807 22300	24772 15388
POHJOIS-KÄRJÄLAN LÄÄNI NORRA KARELENS LÄN TAAJAMA-AL.-TÄTORTSOMR.	17985.8 208.1	176706 100121	9.8 481.1	17560 12153	16998 10038	31398 16984	29337 19477	20407 12633
KUOPION LÄÄNI KUOPIO LÄN TAAJAMA-AL.-TÄTORTSOMR.	16719.0 229.9	252245 154273	15.1 671.1	25754 18181	25020 15724	43533 25647	42065 29386	29535 19302
KESKI-SUOMEN LÄÄNI MELLERSTA FINLANDS LÄN TAAJAMA-AL.-TÄTORTSOMR.	16430.4 260.5	242944 154510	14.8 593.0	25259 18297	23880 15757	40076 24727	41035 29435	29937 20271
VAASAN LÄÄNI VASA LÄN TAAJAMA-AL.-TÄTORTSOMR.	26123.3 834.8	432462 259120	16.6 310.4	48967 32797	44927 28160	68569 40941	69911 47052	50021 31995
OULUN LÄÄNI ULEÅBORGS LÄN TAAJAMA-AL.-TÄTORTSOMR.	56705.9 646.2	416427 269787	7.3 417.5	52473 38177	45542 30099	76061 47050	71637 52096	48769 33668
LAPIN LÄÄNI LAPPLANDS LÄN TAAJAMA-AL.-TÄTORTSOMR.	93932.9 356.0	194689 122168	2.1 343.2	21646 15142	21583 13751	37546 22293	32696 22934	23378 15333

Tähdellä (\*) merkitty taajama sijaitsee useamman kuin yhden kunnan alueella ja mainitaan sen kunnan kohdalla, jossa asukkaiden enemmistö asuu. Useamman kuin yhden kunnan alueella sijaitsevat taajamat ja kunnat, joissa ne sijaitsevat on luettelut liitteessä 1. Tätorter som ligger inom flera kommuners område är försedda med asterisk (\*) och nämns i samband med den kommun, där flertalet av tätortens invånare är bosatta. Tätorter som ligger inom flera kommuners område samt de kommuner, där dessa är belägna finns samlade i bilaga 1.

Localities situated within more than one municipality are marked with an asterisk (\*) and mentioned in connection with the municipality in which most inhabitants live. Localities situated within more than one municipality and the municipalities in which they are situated are listed in Appendix 1.

Lääni, kunta Län, kommun Taajama — Tätort	Ikärakenne Åldersstruktur				Asuin- huoneistojen lukumäärä Antal bostäder	Niistä — Därav		Rakennusten lukumäärä Antal byggnader
	45—54	55—64	65—74	75+		Pientaloissa i småhus	Muissa asuin- rakennuksissa i övriga bo- stadsbyggnader	
KOKO MAA - HELA LANDET TAAJAMA-AL.-TÄTORTSOMR.	548488 375741	470055 307435	380182 248743	196001 115932	1838058 1413220	957618 568552	820186 806680	934845 518740
UUDENMAAN LÄÄNI NYLANDS LÄN TAAJAMA-AL.-TÄTORTSOMR.	123297 107194	100006 86211	82110 70704	43845 35408	462611 423262	145036 110851	306912 304501	137164 100697
TURUN-PCRIN LÄÄNI ÅBO-BJÖRNEBORG LÄN TAAJAMA-AL.-TÄTORTSOMR.	81997 54516	72733 45704	61160 38139	33400 18357	286052 210161	161356 91742	116677 113112	157586 84636
AHVENANMAAN MAAKUNTA LANDSKAPET ÅLAND TAAJAMA-AL.-TÄTORTSOMR.	2305 997	2401 1028	2207 873	1347 367	9311 4812	6377 2181	2582 2478	7291 2298
HÄMEEN LÄÄNI TAVASTEHUS LÄN TAAJAMA-AL.-TÄTORTSOMR.	76857 57986	67568 49510	56400 40513	28743 17632	269366 219878	124299 79426	137011 135062	121505 74530
KYMEN LÄÄNI KYMENE LÄN TAAJAMA-AL.-TÄTORTSOMR.	41839 30518	35467 24864	30044 20847	15143 9093	130704 104357	75727 52158	50229 49397	75291 49177
MIKKELIN LÄÄNI S:t MICHELS LÄN TAAJAMA-AL.-TÄTORTSOMR.	25651 13363	22356 10692	18345 8794	9552 4062	77549 48681	48815 21572	26100 25590	48682 19252
POHJOIS-KARJALAN LÄÄNI NORRA KARELENS LÄN TAAJAMA-AL.-TÄTORTSOMR.	20742 10362	18326 8210	15049 7094	6889 3170	63155 38406	44603 21579	15692 15254	41621 16924
KUOPION LÄÄNI KUOPIO LÄN TAAJAMA-AL.-TÄTORTSOMR.	30015 16699	25639 13204	20342 11018	10342 5112	89573 60738	50667 23926	35697 35007	50170 20929
KESKI-SUOMEN LÄÄNI HELLERSTA FINLANDS LÄN TAAJAMA-AL.-TÄTORTSOMR.	28513 16705	25184 13972	19537 10707	9523 4639	89465 61075	53438 27701	32200 31402	52066 24727
VAASAN LÄÄNI VASA LÄN TAAJAMA-AL.-TÄTORTSOMR.	48672 27115	45952 23569	36420 18598	19023 8893	153926 98481	110286 58218	36935 36058	108143 55005
OULUN LÄÄNI ULEÅBORGS LÄN TAAJAMA-AL.-TÄTORTSOMR.	45710 26964	36891 20369	26836 14950	12508 6414	140003 98398	93536 54933	41053 40314	90273 47962
LAPIN LÄÄNI LAPPLANDS LÄN TAAJAMA-AL.-TÄTORTSOMR.	22890 13322	17532 10102	11732 6506	5686 2785	66343 44971	43478 24265	19098 18505	45053 22603

(Jatk. — Forts. — Cont.) 1

Läni, kunta Län, kommun Taajama — Tätort	Maapinta-ala Landareal km <sup>2</sup>	Koko väestö Hela befolk- ningen	Asukkaita maa- km <sup>2</sup> :llä Invånare per km <sup>2</sup> land	Ikärakenne Åldersstruktur				
				—7	8—14	15—24	25—34	35—44

## UUDENMAAN LÄÄNI

## NYLANDS LÄN

<b>HELSINKI—HELSINGFORS</b>	176.9	482806	2729.3	40410	35582	68194	97001	67288
*KESKUSTAAJAMA (HKI) — CENTRALTÄTORT (HFORS)	346.6	680507	1963.3	67206	57892	97647	140028	100824
<b>ESPOO—ESBO</b>	308.9	136522	442.0	17603	14152	20392	29266	22331
KAUKLAHTI — KÖKLAX	10.0	2759	275.9	283	282	456	550	400
NIIPPERI — NIPERT	9.8	2079	213.2	241	212	316	382	309
NUPURILA — NUPURBÖLE	8.1	638	78.8	39	66	116	84	97
VANHAKARTANO — GAMMELGÅRD	6.3	612	97.1	59	65	104	96	88
*KOLMIRANTA	7.6	493	65.2	43	39	77	92	66
RINNEKOTI	1.5	395	263.3	58	15	85	117	70
<b>HANKO—HANGÖ</b>	114.4	12171	106.4	1422	1348	1783	2178	1731
KESKUSTAAJAMA — CENTRALTÄTORT	10.3	9757	942.7	1125	1068	1399	1735	1396
LAPPOHJA — LAPPVIK	2.0	726	354.1	110	85	128	166	91
<b>HYVINKÄÄ—HYVINGE</b>	321.2	37290	116.1	3991	3671	6116	7317	4855
KESKUSTAAJAMA— CENTRALTÄTORT	17.3	29101	1687.0	3109	2829	4785	5765	3824
HYVINKÄÄNKYLÄ	5.4	2887	529.7	417	336	422	648	413
KAUKAS	1.5	480	320.0	62	59	114	90	69
NOPPO	3.0	336	112.0	29	28	64	50	32
<b>JÄRVENPÄÄ</b>	41.4	23265	562.0	3113	2538	3575	5151	3426
*KESKUSTAAJAMA (JÄRVENPÄÄ)— CENTRALTÄTORT	21.8	21163	968.6	2876	2340	3205	4769	3129
*HAARAJOKI	6.6	689	104.4	59	67	124	118	84
*RISTINUMMI	1.8	281	160.6	30	28	46	44	46
*PIETILÄ	1.5	272	181.3	35	37	52	32	52
<b>KARJAA—KARIS</b>	195.1	8171	41.9	791	764	1198	1307	973
*KESKUSTAAJAMA (KARJAA)— CENTRALTÄTORT (KARIS)	13.0	6986	539.0	684	660	1078	1154	847
*MUSTION ASEMA — SVARTÄ STATION	2.3	440	195.6	40	36	42	83	41
<b>KARKKILA</b>	242.8	8339	34.3	826	706	1257	1441	952
KESKUSTAAJAMA — CENTRALTÄTORT	6.4	4473	703.3	485	371	703	796	520
VATTOLA	1.1	266	241.8	9	23	40	37	22
NAHKIO	2.3	607	269.8	62	68	75	119	87
AHMOO	3.5	965	275.7	117	103	144	200	125
TUORILA	2.2	291	132.3	28	26	43	44	30
<b>KAUNIAINEN—GRANKULLA</b>	5.9	7125	1207.6	750	895	1186	1024	1243
<b>KERAVA—KERVO</b>	30.7	23734	773.1	3385	2630	3449	5546	3696
*CITY (KERAVA) — CENTRALTÄTORT (KERVO)	16.9	23599	1392.3	3379	2648	3327	5549	3705
*AHJO	1.8	1119	639.4	110	124	257	172	177
<b>LOHJA—LOJO</b>	15.4	14179	920.7	1569	1456	2327	2756	1921
*KESKUSTAAJAMA (LOHJA) — CENTRALTÄTORT (LOJO)	12.4	13570	1093.5	1510	1395	2218	2622	1852
<b>LOVIISA—LOVISA</b>	42.6	8880	208.5	1038	873	1280	1714	1076
*KESKUSTAAJAMA (LOVIISA)— CENTRALTÄTORT (LOVISA)	13.2	8271	624.7	998	832	1191	1606	1001
<b>PORVOO—BORGÅ</b>	18.2	19053	1046.9	2024	1808	2833	3643	2541
*KESKUSTAAJAMA (PORVOO)— CENTRALTÄTORT (BORGÅ)	17.9	22753	1271.1	2697	2323	3407	4623	3034
<b>TAMMISAARI—EKENÄS</b>	276.2	11045	40.0	1042	1104	1633	1686	1449
KESKUSTAAJAMA — CENTRALTÄTORT	10.1	8801	867.9	882	900	1303	1411	1176
LANGANSBÖLE	0.8	211	281.3	19	26	33	30	31
<b>VANTAA—VANDA</b>	240.0	132201	550.8	17579	14679	20134	30778	21842
*ASKISTO — ASKIS	2.0	505	252.5	47	47	84	71	77
ITÄ—MAKKILA — ÖSTRA MAXBÖLE	8.3	2315	280.6	228	284	368	392	371
KIVISTÖ	6.5	2060	317.4	147	208	424	273	351
*KORSO—REKOLA — KORSÖ—RÄCKHALS	28.0	29731	1061.8	4619	3391	4412	7543	4396
SEUTULA — SJÖSKOG	4.1	614	148.0	52	65	106	100	107
*VYLÄSTÖ — ÖVITSBÖLE	3.8	845	222.4	76	82	142	131	131
RIIPILÄ — RIPUBY	2.0	346	173.0	21	43	78	31	71
VOUTILA—VIINIKKALA — BRUTUBY—VINICKBY	3.5	316	90.3	22	36	46	59	43
<b>ARTJÄRVI—ARTSJÖ</b>	180.7	1972	10.9	153	185	305	242	229
KIRKONKYLÄ — KYRKBY	2.2	262	117.5	30	31	38	43	32
<b>ASKOLA</b>	209.4	4032	19.3	508	428	608	682	475
KIRKONKYLÄ — KYRKBY	5.3	816	153.7	105	97	127	147	96
MÖNNINKYLÄ	3.7	1043	278.9	199	137	152	226	160

(Jatk. — Forts. — Cont.) 1

Lääni, kunta Län, kommun Taajama — Tätort	Ikärakenne Åldersstruktur				Asuin- huoneistojen lukumäärä Antal bostäder	Niistä — Därav		Rakennusten lukumäärä Antal byggnader
	45—54	55—64	65—74	75+		Pientaloissa I småhus	Muissa asuin- rakennuksissa I övriga bo- stadsbyggnader	

## UUDENMAAN LÄÄNI

## NYLANDS LÄN

HELSINKI—HELSINGFORS	55995	50060	43800	24476	221341	22540	194547	24355
*KESKUSTAAJAMA (HKI) — CENTRALTÄTORT (HFORS)	76365	62476	51640	26429	301596	48274	248644	44116
ESPOO—ESBO	14491	9404	6336	2547	49515	18751	29549	15365
KAUKLAHTI — KÖKLAX	358	210	148	72	1074	549	501	562
NIIPPERI — NIPERT	317	183	87	32	706	683	7	626
NUPURILA — NUPURBÖLE	105	67	35	29	221	214	—	217
VANHAKARTANO — GAMMELGÅRD	85	65	29	21	237	212	7	234
*KOLMIRANTA	92	43	34	7	186	170	4	185
RINNEKOTI	33	15	2	—	200	37	160	35
HANKO—HANGÖ	1132	1074	960	543	4868	2793	1857	2759
KESKUSTAAJAMA — CENTRALTÄTORT	923	896	809	406	4087	2260	1675	2163
LAPPOHJA — LAPPVIK	59	37	26	24	304	209	92	112
HYVINKÄÄ—HYVINGE	4091	3374	2626	1249	14686	6601	7875	5780
KESKUSTAAJAMA— CENTRALTÄTORT	3228	2639	2044	878	11937	4507	7305	3925
HYVINKÄÄNKYLÄ	254	215	138	44	1055	769	258	527
KAUKAS	49	19	14	4	205	119	81	71
NOPIO	46	44	31	12	127	116	6	119
JÄRVENPÄÄ	2157	1538	1242	525	8603	4141	4255	3684
*KESKUSTAAJAMA (JÄRVENPÄÄ)— CENTRALTÄTORT	1922	1378	1110	434	8071	3712	4225	3216
*HAARAJOKI	87	72	57	21	271	224	7	231
*RISTINUMMI	40	20	18	9	97	93	3	88
*PIETILÄ	27	14	18	5	83	81	—	80
KARJAA—KARIS	937	894	835	472	3515	2057	1298	2049
*KESKUSTAAJAMA (KARJAA)— CENTRALTÄTORT (KARIS)	806	776	651	330	3088	1544	1437	1497
*MUSTION ASEMA — SVARTÄ STATION	44	72	50	32	202	178	10	154
KARKKILA	987	971	817	382	3411	2304	991	2117
KESKUSTAAJAMA — CENTRALTÄTORT	513	508	390	187	1922	913	931	906
VATTOLA	54	29	37	15	120	116	—	108
NAHKIO	67	55	51	23	224	221	3	140
AHMOO	91	93	63	29	386	326	51	231
TUORILA	38	34	38	10	129	119	3	111
KAUNIAINEN—GRANKULLA	921	568	358	180	2440	1137	1235	804
KERAVA—KERVÖ	2176	1428	981	443	8590	3333	5007	2917
*CITY (KERAVA) — CENTRALTÄTORT (KERVÖ)	2153	1414	1018	406	8734	3426	5173	2931
*AHJO	142	95	30	12	390	206	168	219
LOHJA—LOJO	1431	1230	997	492	5782	2131	3498	2019
*KESKUSTAAJAMA (LOHJA) — CENTRALTÄTORT (LOJO)	1381	1189	954	449	5666	2091	3436	1985
LOVISA—LOVISA	980	781	747	391	3790	1794	1858	1820
*KESKUSTAAJAMA (LOVISA)— CENTRALTÄTORT (LOVISA)	908	733	688	314	3682	1734	1838	1623
PORVOO—BORGÅ	1948	1827	1521	908	7973	2948	4785	2931
*KESKUSTAAJAMA (PORVOO)— CENTRALTÄTORT (BORGÅ)	2135	1943	1632	959	9543	3399	5912	3298
TAMMISAARI—EKENÄS	1213	1195	1079	644	4644	2165	2236	2333
KESKUSTAAJAMA — CENTRALTÄTORT	946	936	841	406	3879	1510	2210	1619
LANGANSBÖLE	29	17	24	2	65	62	3	62
VANTAA—VANDA	13140	7373	4744	1932	48209	16033	31632	13924
*ASKISTO — ASKIS	82	58	35	4	176	159	15	141
ITÄ—HAKKILA — ÖSTRA MAXBÖLE	289	199	136	48	788	687	89	638
KIVISTÖ	354	188	79	36	697	660	26	613
*KORSO—REKOLA — KORSO—RÄCKHALS	2370	1467	1110	423	11003	4335	6599	3891
SEUTULA — SJÖSKOG	94	40	29	21	248	194	53	200
*VLÄSTÖ — ÖVITSBÖLE	140	79	54	10	317	312	3	291
RIPPIÄ — RIPPBY	54	23	20	5	112	108	3	105
VOUTILA—VIINIKKALA — BRUTUBY—VINICKBY	52	34	14	10	120	117	—	113
ARTJÄRVI—ARTSJD	267	251	202	138	731	667	26	672
KIRKONKYLÄ — KYRKBY	23	23	25	17	119	82	26	63
ASKOLA	420	367	333	211	1376	1239	28	1221
KIRKONKYLÄ — KYRKBY	74	71	63	36	302	264	4	240
MONNINKYLÄ	73	32	40	24	332	285	14	264

(Jatk. — Forts. — Cont.) 1

Läni, kunta Län, kommun Taajama — Tätort	Maapinta-ala Landareal  km <sup>2</sup>	Koko väestö Hela befolk- ningen	Asukkaita maa- km <sup>2</sup> :llä Invånare per km <sup>2</sup> land	Iäkarakenne Åldersstruktur				
				—7	8—14	15—24	25—34	35—44
<b>INKOO-INGÅ</b>	342.8	4039	11.8	424	370	493	686	536
<b>KIRKONKYLÄ — KYRKBY</b>	3.6	1254	345.5	177	113	137	287	149
<b>KARJALOHJA-KARISLÖJD</b>	121.9	1206	9.9	85	81	147	148	100
<b>KIRKONKYLÄ — KYRKBY</b>	4.3	388	90.2	38	27	55	51	34
<b>KIRKKONUMMI-KYRKSLÄTT</b>	361.0	19841	55.0	2974	2230	2855	4592	3076
<b>KIRKONKYLÄ — KYRKBY</b>	9.6	7690	796.9	1286	884	1122	2022	1136
<b>*VEIKKOLA</b>	4.3	1304	304.7	216	131	134	306	214
<b>VEKLAHTI — VECKLAX</b>	2.5	207	81.2	19	25	26	42	29
<b>KANTVIK</b>	2.1	1154	552.2	169	112	208	308	163
<b>JORVAS</b>	1.7	382	219.5	51	52	54	69	79
<b>*MASALA — MASABY</b>	8.9	2171	244.5	452	207	240	623	269
<b>UPINNIEMI — ÖBÖNÄS</b>	1.0	817	825.3	102	132	138	187	175
<b>LAPPOLE</b>	2.0	222	112.1	27	23	24	32	33
<b>LAPINJÄRVI-LAPTRÄSK</b>	330.0	3623	11.0	319	323	472	480	413
<b>KAPELLBY</b>	3.2	717	224.8	102	79	95	132	91
<b>PORLAMMI</b>	1.7	291	173.2	37	32	50	47	36
<b>LILJENDAL</b>	116.1	1386	11.9	125	96	162	201	130
<b>KIRKONKYLÄ — KYRKBY</b>	5.4	428	78.8	45	29	49	72	33
<b>*ANDERSBY-SKINNARBY</b>	4.7	239	50.6	12	14	27	28	26
<b>LOHJAN KUNTA</b>								
<b>LOJD KOMMUN</b>	262.1	15839	60.4	1856	1743	2511	3037	2194
<b>ASEMANSEUTU —</b>								
<b>STATIONSSAMHÄLLE</b>	6.0	3136	522.7	396	406	526	640	446
<b>*HIITTI-ROUTIO</b>	5.0	2199	438.0	284	284	333	453	354
<b>*VIRKKALA — VIRKBY</b>	13.4	6150	459.0	765	686	946	1224	826
<b>MUIJALA</b>	1.2	249	200.8	29	21	65	46	43
<b>MYRSKYLÄ-MÖRSKOM</b>	202.1	2067	10.2	135	177	289	296	237
<b>KIRKONKYLÄ — KYRKBY</b>	3.5	661	188.3	52	67	79	109	81
<b>MÄNTSÄLÄ</b>	575.7	11459	19.9	1272	1148	1754	2011	1450
<b>KIRKONKYLÄ — KYRKBY</b>	8.2	4614	560.6	694	521	690	1093	600
<b>SÄLINKÄÄ</b>	2.7	226	83.4	17	27	37	21	39
<b>HIRVIMAAARA</b>	5.2	314	60.6	29	28	30	54	46
<b>NUMMI-PUSULA</b>	464.9	5357	11.5	434	437	754	711	602
<b>KIRKONKYLÄ (NUMMI) —</b>								
<b>KYRKBY</b>	2.8	551	193.3	59	48	81	74	62
<b>SAUKKOLA</b>	2.5	308	123.7	24	37	47	47	35
<b>PUSULAN KYLÄ</b>	3.7	524	140.5	42	45	80	50	71
<b>IKKALA</b>	1.7	213	123.1	26	28	31	51	26
<b>NURMI JÄRVI</b>	361.6	22038	60.9	2589	2620	3383	4076	3575
<b>KIRKONKYLÄ — KYRKBY</b>	6.0	3759	626.5	491	447	576	756	589
<b>*HIETAMÄKI-NIEMELÄ</b>	1.3	261	208.8	22	38	43	41	50
<b>KLAUKKALA</b>	10.3	5330	518.5	719	697	763	1091	977
<b>KORPI</b>	6.5	294	45.2	24	25	53	46	30
<b>PERTTULA</b>	5.9	636	107.8	54	67	110	102	113
<b>RAJAMÄKI</b>	7.8	2931	378.2	348	345	474	542	444
<b>RÖYKKÄ</b>	5.2	710	136.3	87	86	134	135	118
<b>LEPSÄMÄ</b>	6.3	1202	192.3	143	181	180	195	239
<b>KILJAVA</b>	2.8	249	88.6	14	30	35	42	43
<b>ORIMATTILA</b>	611.6	13198	21.6	1284	1249	2051	2264	1519
<b>KIRKONKYLÄ — KYRKBY</b>	11.8	6696	569.9	776	710	1053	1364	793
<b>KUIVANTO</b>	2.3	213	94.7	11	16	37	25	29
<b>PERNAJA-PERNÄ</b>	406.3	3831	9.4	278	337	543	527	436
<b>KOSKENKYLÄ — FORSBY</b>	3.7	456	122.3	42	42	71	94	35
<b>ISNÄS</b>	2.3	354	153.9	50	39	45	67	50
<b>KIRKONKYLÄ — KYRKBY</b>	3.5	355	100.6	27	42	51	49	49
<b>KUGGOM</b>	3.2	266	82.6	25	25	31	53	32
<b>POHJA-POJO</b>	224.8	5698	25.3	572	493	832	927	649
<b>KIRKONKYLÄ — KYRKBY</b>	5.3	1739	326.9	210	178	261	272	208
<b>FISKARI — FISKARS</b>	3.4	548	160.2	40	47	67	88	61
<b>ÄMINNEFORS</b>	2.8	648	229.8	63	47	106	106	78

(Jatk — Forts. — Cont.) 1

Läni, kunta Län, kommun Taajama — Tätort	Ikarakenne Åldersstruktur				Asuin- huoneistojen lukumäärä Antal bostäder	Niistä — Därav		Rakennusten lukumäärä Antal byggnader
	45—54	55—64	65—74	75+		Pientaloissa I småhus	Muissa asuin- rakennuksissa I övriga bo- stadsbyggnader	
INKOO-INGÅ	457	408	374	291	1770	1366	337	1497
KIRKONKYLÄ - KYRKBY	125	80	102	84	597	261	320	240
KARJALOHJA-KARISLÖJD	164	175	186	120	542	490	30	491
KIRKONKYLÄ - KYRKBY	61	38	53	31	172	127	27	130
KIRKKONUMMI-KYRKSLÄTT	1901	1138	718	357	6970	4167	2611	3762
KIRKONKYLÄ - KYRKBY	613	347	195	85	2799	990	1779	781
*VEIKKOLA	113	97	66	27	454	387	54	322
VEKLAHTI - VECKLAX	27	25	11	3	75	71	4	75
KANTVIK	116	54	19	5	417	133	283	125
JORVAS	39	21	13	4	132	115	11	73
*MASALA - MASABY	174	99	63	44	716	620	65	407
UPINNIEMI - ÖBBNÄS	66	17	-	-	289	14	268	31
LAPPOLE	34	20	22	7	86	78	-	81
LAPINJÄRVI-LAPPRÄSK	428	472	440	276	1430	1300	60	1262
KAPELLBY	55	63	62	38	284	253	17	196
PORLAMMI	34	27	19	9	109	87	3	70
LILJENDAL	177	195	176	124	591	566	9	553
KIRKONKYLÄ - KYRKBY	47	56	52	45	193	174	9	153
*ANDERSBY-SKINNARBY	36	34	45	17	110	104	-	105
LOHJAN KUNTA	1612	1301	1068	517	5893	3621	2092	3547
LOJO KOMMUN								
ASEMANSEUTU -								
STATIÖNSSAMHÄLLE	307	199	148	68	1126	737	351	645
*HIITTI-ROUTIO	168	157	123	43	828	317	502	284
*VIRKKALA - VIRKBY	592	504	424	183	2416	1284	1074	1229
MUIJALA	31	13	1	-	99	35	63	34
MYRSKYLÄ-MÖRSKOM	264	268	251	150	813	733	36	755
KIRKONKYLÄ - KYRKBY	72	76	72	53	271	223	16	221
MÄNTSÄLÄ	1223	1113	954	534	4096	3202	724	3153
KIRKONKYLÄ - KYRKBY	352	289	263	112	1763	1041	654	890
SÄLINKÄÄ	29	15	31	10	87	70	-	84
HIRVIHAARA	37	36	39	15	124	116	-	125
NUMMI-PUSULA	675	693	622	429	2169	2026	63	1919
KIRKONKYLÄ (NUMMI) -								
KYRKBY	73	48	65	41	254	214	18	168
SAUKKOLA	47	29	32	10	116	105	1	110
PUSULAN KYLÄ	57	60	61	58	250	219	24	151
IKKALA	23	11	15	2	86	74	9	47
NURMIJÄRVI	2187	1663	1354	591	7733	5840	1662	5510
KIRKONKYLÄ - KYRKBY	320	226	227	127	1462	695	725	587
*HIETAMÄKI-NIEMELÄ	23	24	12	8	90	89	-	84
KLAUKKALA	529	310	193	51	1816	1257	531	1047
KORPI	31	34	39	12	103	98	-	100
PERTTULA	78	56	39	17	234	193	22	198
RAJAMÄKI	263	241	193	81	1134	816	267	786
RÖYKKÄ	58	43	31	18	250	209	36	177
LEPSÄNÄ	134	70	53	7	378	371	-	368
KILJAVA	31	33	17	4	98	79	12	75
ORIMATTILA	1505	1449	1186	691	5160	3785	1181	3751
KIRKONKYLÄ - KYRKBY	656	570	505	269	2776	1509	1148	1459
KUIVANTO	23	25	31	16	98	88	-	89
PERNAJA-PERNÄ	492	518	403	297	1631	1404	180	1428
KOSKENKYLÄ - FORSBY	49	56	42	25	210	132	73	119
ISNÄS	26	31	30	16	166	95	58	104
KIRKONKYLÄ - KYRKBY	32	53	23	29	152	135	11	114
KUGGOM	37	19	26	18	114	111	2	110
POHJA-POJO	638	698	557	332	2599	1630	844	1517
KIRKONKYLÄ - KYRKBY	170	193	154	93	723	438	246	411
FISKARI - FISKARS	78	72	69	26	368	175	172	185
ÄMINNEFORS	91	82	52	23	296	157	114	133



(Jatk. — Forts. — Cont.) 1

Lääni, kunta Län, kommun Taajama — Tätort	Maapinta-ala Landareal  km <sup>2</sup>	Koko väestö Hela befolk- ningen	Asukkaita maa- km <sup>2</sup> :llä Invånare per km <sup>2</sup> land	Ikärakenne Åldersstruktur				
				—7	8—14	15—24	25—34	35—44
<b>PORNAINEN-BORGNÄS</b>	145.9	2399	16.4	255	241	343	386	284
<b>KIRKONKYLÄ — KYRKBY</b>	3.7	579	156.5	92	60	67	135	66
<b>LAUKKOSKI</b>	2.9	226	78.7	20	23	32	34	28
<b>HALKIA</b>	4.0	211	53.3	14	21	43	23	29
<b>PORVOON MLK-BORGÅ LK</b>	628.2	19252	30.6	2401	2054	2859	3786	2468
<b>*ESTBACKA — ERNESTAS</b>	3.5	1246	356.0	208	133	204	320	186
<b>SUDMENKYLÄ — FINNBY</b>	3.6	508	141.1	41	47	75	83	65
<b>HAMARI — HAMMARS</b>	2.4	1461	611.3	204	194	188	345	231
<b>HINTHAARA — HINDHÄR</b>	4.2	358	84.8	36	38	43	81	34
<b>ILOLA — ILLBY</b>	3.0	293	98.7	24	30	49	39	31
<b>KERKKOO — KERKO</b>	2.2	302	135.4	35	22	45	52	30
<b>TARKKINEN — TARKIS</b>	0.9	229	246.2	16	17	41	18	27
<b>TOLKKINEN — TOLKIS</b>	4.2	658	203.3	98	80	99	152	97
<b>KRISTENÄS-NÖRTHÄS</b>	1.4	265	182.8	16	21	36	33	33
<b>SKÖLÖVIK</b>	9.9	543	54.6	127	70	71	138	79
<b>VOOLAHTI-VÄLAX</b>	1.7	230	135.3	26	21	32	35	23
<b>PUKKILA</b>	143.7	1678	11.7	129	153	260	184	190
<b>KIRKONKYLÄ — KYRKBY</b>	3.1	431	137.3	43	36	64	49	44
<b>RUOTSINPYHTÄÄ</b>								
<b>STRÖMFORS</b>	284.3	3503	12.3	319	333	499	539	386
<b>KIRKONKYLÄ — KYRKBY</b>	2.6	735	277.4	82	72	120	116	100
<b>KUNINKAANKYLÄ</b>	2.5	236	94.4	10	27	31	26	20
<b>TESJOKI</b>	2.5	537	218.3	78	75	69	136	69
<b>SAMMATTI</b>	72.3	998	13.8	100	71	122	164	96
<b>KIRKONKYLÄ — KYRKBY</b>	2.7	304	111.8	26	29	42	56	40
<b>SIPPO-SIBBO</b>	361.3	12995	36.0	1312	1398	1935	2063	1890
<b>KIRKONKYLÄ (NIKKILÄ) — KYRKBY (NICKBY)</b>	7.2	2991	413.7	357	304	450	537	409
<b>BOX</b>	7.0	405	57.9	34	40	63	61	52
<b>MARTINKYLÄ — MÄRTENSBY</b>	2.8	281	102.2	24	46	44	32	39
<b>SÖDERKULLA</b>	7.3	892	122.5	127	89	110	177	142
<b>TALMA — TALLMO</b>	4.8	517	108.8	49	55	88	85	82
<b>TRÄSKBY</b>	5.6	450	79.9	49	55	60	77	60
<b>VÄSTERSKOG</b>	10.1	967	95.6	87	108	175	131	147
<b>*ITÄSALMI — ÖSTERSUNDOM</b>	2.5	351	141.5	23	49	46	31	68
<b>SIUNTIO-SJUNDEÅ</b>	243.1	3577	14.7	387	391	524	633	534
<b>ASEMÄNSEUTU</b>								
<b>STATIONSSAMHÄLLE</b>	2.5	1013	408.5	137	140	166	199	149
<b>KIRKONKYLÄ — KYRKBY</b>	2.7	277	101.5	33	30	31	67	38
<b>*PIKKALA-PICKALA</b>	0.9	314	330.5	33	25	63	72	60
<b>TENHOLA-TENALA</b>	440.2	3097	7.0	255	262	393	375	332
<b>KIRKONKYLÄ — KYRKBY</b>	2.5	528	211.2	50	61	78	82	67
<b>HARPARSKOG</b>	1.8	234	126.5	22	22	52	44	21
<b>TUUSULA-TUSBY</b>	215.9	22279	103.2	2711	2544	3436	4265	3470
<b>HYRYLÄ</b>	18.5	8592	463.2	1189	1034	1328	1749	1459
<b>*JOKELA</b>	9.3	3000	324.3	345	333	469	565	423
<b>*KELLOKOSKI</b>	5.3	2038	388.2	258	250	359	337	313
<b>NUPPULINNA</b>	2.8	274	99.6	20	31	40	45	33
<b>LAHELA</b>	1.3	370	296.0	35	48	53	60	62
<b>MYLLYKYLÄ</b>	1.3	260	208.0	13	22	40	39	46
<b>LAURINMÄKI</b>	3.8	291	75.8	32	27	56	47	30
<b>VIHTI</b>	522.9	16877	32.3	2241	1870	2253	3524	2321
<b>KIRKONKYLÄ — KYRKBY</b>	5.5	2059	371.7	228	218	282	376	265
<b>NUMMELA</b>	10.9	6773	623.7	1172	802	852	1755	996
<b>OJAKKALA</b>	5.6	565	100.9	78	65	62	116	71
<b>OTALAMPI</b>	2.9	301	102.0	30	39	45	44	48
<b>TURUN-PORIN LÄÄNI</b>								
<b>ÄBO-BJÖRNEBORGS LÄN</b>								
<b>TURKU-ÄBO</b>	234.9	163845	697.5	15986	13759	22911	32187	20926
<b>*KESKUSTA AJAMA (TKU) — CENTRALTÄTORT (ÄBO)</b>	61.1	142771	2337.8	13405	11846	19836	27384	18278
<b>*JÄKKÄRLÄ</b>	2.3	1047	465.3	130	139	178	192	156
<b>SARAMÄKI</b>	0.9	204	214.7	7	22	35	18	32
<b>MOISIO</b>	1.5	280	186.7	22	24	55	35	56
<b>PAATTINEN KK</b>	3.5	543	155.1	54	66	76	102	68

(Jatk. — Forts. — Cont.) 1

Lääni, kunta Län, kommun Taajama — Tätort	Ikärakenne Åldersstruktur				Asuin- huoneistojen lukumäärä Antal bostäder	Niistä — Därav		Rakennusten lukumäärä Antal byggnader
	45—54	55—64	65—74	75+		Pientaloissa i småhus-	Muissa asuin- rakennuksissa i övriga bo- stadsbyggnader	
<b>PORNAINEN-BORGNÄS</b>	266	237	222	165	894	802	8	823
KIRKONKYLÄ - KYRKBY	43	34	55	27	226	175	-	169
LAUKKOSKI	25	26	21	17	88	77	-	88
HALKIA	27	18	18	18	81	68	4	84
<b>PORVOON MLK-BORGÅ LK</b>	1913	1577	1393	801	6965	4959	1833	4989
*ESTBACKA - ERNESTAS	98	33	48	16	450	173	274	176
SUDMENKYLÄ - FINNBY	60	57	54	26	195	179	10	171
HAMARI - HAMMARS	105	76	77	41	516	450	59	388
HINTHAARA - HINDHÄR	53	27	29	17	145	125	-	133
ILOLA - ILLÖY	28	33	39	20	104	94	3	100
KERKKO - KERKO	40	34	36	8	115	111	-	115
TARKKINEN - TARKIS	27	39	34	10	90	84	3	86
TOLKKINEN - TOLKIS	102	100	98	32	345	298	39	288
KRISTENÄS-MÖRTNÄS	42	32	34	18	111	104	-	123
SKÖLDVIK	43	13	1	1	175	14	161	70
VOOLAHTI-VÄLAX	35	25	24	9	80	78	-	78
<b>PUKKILA</b>	184	215	223	140	672	632	6	597
KIRKONKYLÄ - KYRKBY	37	57	63	38	212	181	6	146
<b>RUOTSINPYHTÄÄ</b>								
STRÖMFORS	466	451	305	205	1325	1101	149	1057
KIRKONKYLÄ - KYRKBY	99	61	51	34	329	182	129	151
KUNINKAANKYLÄ	29	41	32	20	101	86	3	101
TESJOKI	42	41	19	8	184	162	10	143
<b>SAMMATTI</b>	89	132	145	79	391	371	3	445
KIRKONKYLÄ - KYRKBY	19	28	44	20	124	108	3	105
<b>SIPOO-SIBBO</b>	1568	1258	985	586	4868	4048	703	3957
KIRKONKYLÄ (NIKKILÄ) - KYRKBY (NIKKBY)	299	239	212	184	1213	539	627	524
BOX	54	49	29	23	141	137	-	145
MARTINKYLÄ - NÄRTENSBY	32	32	18	14	94	93	-	90
SÖDERKULLA	82	76	59	30	340	284	42	228
TALMA - TALLMO	65	54	25	14	183	173	4	179
TRÄSKBY	47	41	46	15	177	169	2	168
VÄSTERSKOG	142	100	50	27	347	340	3	334
*ITÄSALMI - ÖSTERSUNDOM	47	35	36	16	131	123	7	115
<b>SIUNTIÖ-SJUNDEÅ</b>	398	328	217	165	1404	1150	200	1080
ASEMANSEUTU - STATIONSSAMHÄLLE	93	48	40	41	355	297	53	202
KIRKONKYLÄ - KYRKBY	17	31	22	8	124	100	11	96
*PIKKALA-PICKALA	47	12	2	-	122	14	107	21
<b>TENHOLA-TENALA</b>	364	436	391	289	1345	1196	89	1158
KIRKONKYLÄ - KYRKBY	43	51	60	36	228	162	48	143
HARPARSKOG	30	26	9	8	96	84	7	61
<b>TUUSULA-TUSBY</b>	2415	1589	1252	597	7648	5157	2263	5139
MYRYLÄ	887	474	341	131	3001	1600	1317	1489
*JOKELA	348	222	209	86	1125	802	278	801
*KELLOKOSKI	218	125	133	45	731	435	278	438
NUPPULINNA	40	37	18	10	103	101	-	98
LAHOLA	67	32	10	3	119	115	3	118
MYLLYKYLÄ	46	36	9	9	101	100	-	96
LAURINMÄKI	40	23	25	11	101	95	4	99
<b>VIHTI</b>	1625	1357	1110	576	6228	4856	1152	4024
KIRKONKYLÄ - KYRKBY	209	188	170	123	874	539	284	442
NUMMELA	433	370	298	95	2532	1731	755	909
OJAKKALA	60	54	42	17	221	195	16	207
OTALANPI	35	27	20	13	110	101	-	106
<b>TURUN-PORIN LÄÄNI</b>								
<b>ÅBO-BJÖRNEBORG'S LÄN</b>								
<b>TURKU-ÅBO</b>	18974	17345	14235	7522	74593	15894	57641	14446
*KESKUSTAAJAMA (TKU) - CENTRALTÄTORT (ÅBO)	16979	15876	13108	6059	68812	13225	54802	11589
*JÄKKÄLÄ	125	72	46	9	347	287	49	260
SARANMÄKI	38	37	13	2	85	81	3	77
MOISIO	49	17	15	7	96	94	-	93
PAATTINEN KK	60	63	34	20	213	175	27	171

(Jatk. — Forts. — Cont.) 1

Läni, kunta Län, kommun Taajama — Tätort	Maapinta-ala Landareal km <sup>2</sup>	Koko väestö Hela befolk- ningen	Asukkaita maa- km <sup>2</sup> :llä Invånare per km <sup>2</sup> land	Ikärakenne Åldersstruktur				
				—7	8—14	15—24	25—34	35—44
<b>HARJAVALTA</b>	115.1	<b>8836</b>	<b>76.8</b>	<b>949</b>	<b>965</b>	<b>1372</b>	<b>1633</b>	<b>1183</b>
*KESKUSTA AJ. (HARJAV.) — CENTRALTÄRT	9.6	5054	523.7	552	510	829	945	645
PIRKALA-VINNARI	7.5	2477	330.3	280	333	359	473	402
HAVINKI	2.0	209	106.6	16	24	35	34	22
<b>HUITTINEN</b>	390.8	<b>9468</b>	<b>24.2</b>	<b>910</b>	<b>893</b>	<b>1546</b>	<b>1560</b>	<b>1079</b>
LAUTTAKYLÄ	15.7	5603	356.9	651	572	920	1055	691
<b>IKAALINEN</b>	751.0	<b>8122</b>	<b>10.8</b>	<b>691</b>	<b>721</b>	<b>1211</b>	<b>1262</b>	<b>922</b>
KESKUSTA AJAMA — CENTRALTÄRT	5.6	3112	555.7	413	359	435	703	425
KILVAKKALA	3.2	449	139.4	42	32	91	87	40
<b>KANKAANPÄÄ</b>	692.5	<b>13462</b>	<b>19.4</b>	<b>1493</b>	<b>1366</b>	<b>2462</b>	<b>2474</b>	<b>1696</b>
KESKUSTA AJAMA — CENTRALTÄRT	12.6	7447	588.7	1016	822	1401	1605	980
NIINI SALO	3.6	435	119.2	31	41	93	60	69
VENESJÄRVI	2.6	218	82.3	20	12	40	29	26
<b>KOKEMÄKI-KUMO</b>	496.0	<b>9889</b>	<b>19.9</b>	<b>922</b>	<b>885</b>	<b>1528</b>	<b>1402</b>	<b>1129</b>
PAISTILA	2.4	275	112.2	30	26	39	42	33
PEIPOHJA	4.5	1753	389.6	258	199	288	352	233
RISTE	1.7	249	146.5	25	33	31	38	38
TULKKILA	6.5	2513	386.6	281	223	401	393	289
<b>LOIMAA</b>	45.2	<b>6659</b>	<b>147.3</b>	<b>614</b>	<b>638</b>	<b>1030</b>	<b>1111</b>	<b>794</b>
*KESKUSTA AJAMA (LOIMAA) CENTRALTÄRT	13.0	6060	466.2	556	577	953	1017	732
<b>NAANTALI-NÄDENDAL</b>	47.8	<b>8714</b>	<b>182.3</b>	<b>1046</b>	<b>933</b>	<b>1289</b>	<b>1687</b>	<b>1217</b>
*KESKUSTA AJ. (NAANTALI) — CENTRALTÄRT (NÄDENDAL)	6.4	7034	1099.1	895	775	1042	1404	990
SATAMA-IMATRAN VOIMA — HAMMEN	3.2	219	68.2	39	17	34	56	29
KULTARANTA	2.5	382	149.8	26	41	51	51	48
<b>PARAINEN-PARGAS</b>	260.1	<b>11083</b>	<b>42.6</b>	<b>1094</b>	<b>1150</b>	<b>1433</b>	<b>1849</b>	<b>1393</b>
KESKUSTA AJAMA — CENTRALTÄRT	17.9	7996	447.7	789	820	1067	1349	1017
<b>PARKANO</b>	876.8	<b>8779</b>	<b>10.0</b>	<b>895</b>	<b>893</b>	<b>1477</b>	<b>1581</b>	<b>1027</b>
KIRKONKYLÄ — KYRKBY	12.7	4597	362.3	604	506	785	993	581
<b>PORTI-BJÖRNEBORG</b>	476.2	<b>79444</b>	<b>166.8</b>	<b>8209</b>	<b>7846</b>	<b>12728</b>	<b>14551</b>	<b>10410</b>
*KESKUSTA AJAMA (PORTI) — CENTRALTÄRT (BJÖRNEB.)	47.5	59034	1241.5	5967	5658	9407	10979	7783
MÄNTYLUDTO	1.1	759	660.0	114	98	115	189	76
REPOSAARI	3.0	1037	340.0	66	75	147	134	114
ALAKYLÄ	2.2	338	152.3	29	21	41	53	39
LÄTTOMERI	5.0	418	83.6	41	51	60	57	52
JÄRVIKYLÄ	1.3	243	194.4	15	21	44	32	26
KYLÄSAARI	4.3	1390	327.1	152	168	253	250	213
PIHLAVA	7.3	5281	728.4	824	638	845	1189	632
KAANAA	2.4	1104	456.2	107	159	191	194	177
PAARNDORI	1.3	225	180.0	18	37	45	21	46
<b>RAISIO-RESO</b>	47.1	<b>17953</b>	<b>381.2</b>	<b>2099</b>	<b>1841</b>	<b>3102</b>	<b>3526</b>	<b>2504</b>
*KESKUSTA AJAMA (RAISIO) — CENTRALTÄRT (RESO)	17.2	13897	808.9	1677	1443	2331	2854	1974
*KAANAA	7.3	2085	284.8	228	196	436	363	247
*KUNINKOJA	2.5	322	128.8	14	28	56	32	39
*SOMERSOJA	2.3	643	285.8	90	79	96	114	120
<b>RAUMA-RAUMO</b>	48.6	<b>30772</b>	<b>633.2</b>	<b>3669</b>	<b>3092</b>	<b>4967</b>	<b>6272</b>	<b>3951</b>
KESKUSTA AJAMA — CENTRALTÄRT	21.2	29346	1384.2	3537	2982	4742	5974	3799
<b>SALO</b>	142.3	<b>19802</b>	<b>139.2</b>	<b>1987</b>	<b>1780</b>	<b>3006</b>	<b>3661</b>	<b>2494</b>
*KESKUSTA AJAMA (SALO) — CENTRALTÄRT	12.8	16521	1295.8	1679	1460	2526	3145	2061
ANJALA	2.4	325	132.7	23	25	72	36	57
HELISUMMI	2.5	252	100.8	12	32	33	34	29
KARJASKYLÄ	3.0	318	106.0	23	28	33	52	46
<b>UUSIKAUPUNKI-NYSTAD</b>	281.7	<b>13844</b>	<b>49.1</b>	<b>1807</b>	<b>1521</b>	<b>2149</b>	<b>2933</b>	<b>1707</b>
*KESKUSTA AJ. (UUSIKAUP.) — CENTRALTÄRT (NYSTAD)	9.3	10947	1175.8	1556	1276	1718	2507	1393
KIRKONKYLÄ (LOKALAHTI) — KYRKBY	2.3	305	135.6	34	18	37	56	25
<b>VAMMALA</b>	584.1	<b>15960</b>	<b>27.3</b>	<b>1482</b>	<b>1569</b>	<b>2561</b>	<b>2594</b>	<b>1915</b>
*KESKUSTA AJ. (VAMMALA) — CENTRALTÄRT	12.3	9122	742.8	960	924	1482	1681	1164
ASEHANSEUTU (KARKKU) — STATIONSSAMHÄLLE	3.8	486	128.9	58	42	54	80	47
STORMI	5.0	331	66.2	21	44	55	44	39

(Jatk. — Forts. — Cont.) 1

Lääni, kunta Län, kommun Taajama — Tätort	Ikärakenne Åldersstruktur				Asuin- huoneistojen lukumäärä Antal bostäder	Niistä — Därav		Rakennusten lukumäärä Antal byggnader
	45—54	55—64	65—74	75+		Pientaloissa I småhus	Muissa asuin- rakennuksissa I övriga bo- stadsbyggnader	
HARJAVALTA	1029	853	582	270	3367	2293	977	2051
*KESKUSTAAJA (HARJAV.) - CENTRALTÄRTORT	562	515	371	125	2097	1175	851	963
PIRKKALA-VINNARI	309	178	93	50	879	788	82	732
HAVINKI	31	20	16	11	79	76	-	69
HUITTINEN	1051	1064	860	505	3767	2750	863	2739
LAUTTAKYLÄ	543	515	411	245	2370	1378	863	1314
IKAALINEN	945	983	834	553	3141	2470	515	2458
KESKUSTAAJAMA - CENTRALTÄRTORT	265	205	199	108	1211	723	405	662
KILVAKKALA	53	45	36	23	202	110	83	136
KANKAANPÄÄ	1402	1198	933	438	4690	3371	1126	3152
KESKUSTAAJAMA - CENTRALTÄRTORT	679	475	346	123	2700	1601	975	1340
NIIINSALO	60	41	28	12	147	134	-	141
VENESJÄRVI	19	34	25	13	80	74	-	80
KOKEMÄKI-KUMU	1142	1196	1107	578	3868	3280	401	3327
PAISTILA	30	36	28	11	112	112	-	113
PEIPOHJA	157	134	88	44	618	492	94	496
RISTE	29	25	22	8	98	81	6	101
TULKKILA	243	268	264	151	1047	682	297	619
LOIMAA	780	734	608	350	2844	1612	1130	1642
*KESKUSTAAJAMA (LOIMAA) - CENTRALTÄRTORT	710	665	557	293	2691	1470	1130	1489
NAANTALI-NÄDENDAL	1002	736	549	255	3399	1545	1802	1572
*KESKUSTAAJA (NAANTALI) - CENTRALTÄRTORT (NÄDENDAL)	749	564	439	176	2834	1060	1731	1023
SATAMA-IMATRAN VOIMA - HAMMEN	31	11	1	1	69	38	29	80
KULTARANTA	60	63	26	16	158	151	6	149
PARAINEN-PARGAS	1262	1200	1066	636	4672	3208	1376	3221
KESKUSTAAJAMA - CENTRALTÄRTORT	928	855	768	403	3461	2081	1324	2070
PARKANO	980	899	672	355	3081	2355	518	2278
KIRKONKYLÄ - KYRKBY	436	320	254	118	1695	1038	507	918
PORI-BJÖRNEBORG	9456	7124	6177	2943	32493	15254	16593	14292
*KESKUSTAAJAMA (PORI) - CENTRALTÄRTORT (BJÖRNEB.)	7009	5412	4746	2073	25501	9941	15124	9021
MÄNTYLUOTO	73	44	35	15	343	97	238	127
REPOSAARI	182	131	120	68	477	287	174	304
ALAKYLÄ	34	49	53	19	150	133	3	140
LATTOMERI	50	44	40	23	144	137	-	142
JÄRVIKYLÄ	46	29	19	11	88	84	3	83
KYLÄSAARI	178	77	76	23	441	435	-	398
PIHLAVA	485	306	236	126	2029	1170	837	1077
KAANNA	147	71	47	11	405	233	170	233
PAARNODI	35	11	9	3	75	74	-	69
RAISIO-RESO	2242	1346	901	392	6682	3143	3433	3089
*KESKUSTAAJAMA (RAISIO) - CENTRALTÄRTORT (RESO)	1676	990	698	254	5374	2092	3202	2044
*KAANNA	293	180	96	46	753	528	216	524
*KUNINKOJA	55	60	29	9	129	121	6	130
*SOMERSOJA	86	40	11	7	204	202	-	178
RAUMA-RAUMO	3218	2647	2037	919	13071	4627	8215	4217
KESKUSTAAJAMA - CENTRALTÄRTORT	3061	2542	1940	769	12810	4437	8185	4021
SALO	2223	1922	1836	893	8528	4234	3971	3693
*KESKUSTAAJAMA (SALO) - CENTRALTÄRTORT	1836	1607	1511	696	7406	3278	3875	2749
ANJALA	49	26	29	8	114	111	3	116
HELI-SNUMMI	40	25	37	10	98	91	4	89
KARJASKYLÄ	34	47	42	13	137	129	7	125
UUSIKAUPUNKI-NYSTAD	1310	1024	908	485	5592	2469	3034	2471
*KESKUSTAAJA (UUSIKAUP.) - CENTRALTÄRTORT (NYSTAD)	962	696	573	266	4547	1519	2984	1346
KIRKONKYLÄ (LOKALAHTI) - KYRKBY	25	40	47	23	160	114	26	126
VAMMALA	1841	1716	1465	817	6225	4210	1788	4421
*KESKUSTAAJA (VAMMALA) - CENTRALTÄRTORT	969	879	684	379	3662	1818	1730	1905
ASEMANSEUTU (KARKKU) - STATIONSSAMHÄLLE	55	56	57	37	236	199	13	212
STORMI	41	38	28	21	131	115	-	124

(Jatk. — Forts. — Cont.) 1

Lääni, kunta Län, kommun Taajama — Tätort	Maapinta-ala Landareal  km <sup>2</sup>	Koko väestö Hela befolk- ningen	Asukkaita maa- km <sup>2</sup> :llä Invånare per km <sup>2</sup> land	Ikkärakenne Åldersstruktur				
				—7	8—14	15—24	25—34	35—44
ALASTARO	740.9	3672	14.1	302	307	613	449	351
KIRKONKYLÄ — KYRKBY	5.8	1236	212.7	120	111	206	172	116
VERTTAA	3.3	255	78.5	15	19	45	32	27
ASKAINEN—VILLNÄS	58.3	798	13.7	63	62	100	108	87
AURA	95.1	2458	25.8	240	243	342	426	286
ASEMANSEUTU — STATIONSSAMHÄLLE	5.8	1191	207.1	123	126	176	229	148
DRAGSFJÄRD	243.2	4645	19.1	441	402	514	734	493
BJÖRKBODA	2.4	408	170.0	46	43	49	71	34
TAALINTEHDAS — DALSBROK	7.5	2229	297.2	256	208	234	411	249
KIRKONKYLÄ — KYRKBY	3.1	421	134.9	31	42	57	44	48
EURA	426.4	9580	22.5	942	938	1383	1582	1227
*KESKUSTAAJAMA (EURA) — CENTRALTÄTORT	14.2	4940	347.9	581	520	708	962	690
KUURNAMÄKI	1.5	242	161.3	26	23	31	40	27
*LUVALAHTI	2.5	382	149.8	29	46	70	59	61
KIRKONKYLÄ (HINNERJOKI)— KYRKBY	3.5	456	130.3	38	37	56	67	44
EURAJOKI	339.3	5718	16.9	660	605	824	939	696
KIRKONKYLÄ — KYRKBY	3.9	1729	443.3	293	235	232	366	205
IRJÄNNE	4.6	364	78.3	26	32	46	41	47
KUIVALAHTI	2.8	274	99.6	17	24	48	25	38
LAPIJOKI	3.7	624	170.0	100	71	95	132	96
HALIKKO	355.3	7882	22.2	776	810	1154	1291	1013
*KIRKONK.—AS. (HALIKKO)— KYRKBY—STATIONSSAMHÄLLE	8.2	2818	343.7	335	334	462	522	429
MÄRYNUMMI	2.8	913	332.0	138	126	109	208	123
VARTSALA	2.4	203	82.9	15	15	24	32	17
VASKIO	2.7	290	107.4	29	30	38	55	32
HONKAJOKI	330.1	2552	7.7	224	184	421	377	257
KIRKONKYLÄ — KYRKBY	3.1	664	210.8	97	52	114	150	72
HOUTSKARI—HOUTSKÄR	114.0	727	6.4	64	40	70	104	63
HÄMEENKYRÖ—TAVASTKYRÖ	466.4	9307	20.0	787	888	1490	1370	1100
KIRKONKYLÄ — KYRKBY	4.8	1383	285.2	121	150	219	209	183
JÄRVENKYLÄ—KOSTULA	3.1	345	109.5	18	30	55	41	52
*KYRÖSKOSKI	8.1	3416	422.2	344	353	583	563	468
INIÖ	43.0	257	6.0	16	21	25	32	25
JÄMIJÄRVI	214.3	2515	11.7	196	178	392	352	253
KIRKONKYLÄ — KYRKBY	2.9	595	205.2	74	50	99	117	65
KAARINA—S:T KARINS	56.1	13806	246.1	1746	1527	2011	2654	2123
*LITTOINEN	10.5	4986	474.9	687	537	824	1067	618
*KAUSELA	1.4	412	284.1	33	35	68	67	56
KUUSISTO	2.7	811	298.2	64	101	117	112	130
*KESKUSTAAJAMA (KAARINA)— CENTRALT. (S:T KARINS)	14.3	9144	641.7	1326	1042	1286	1978	1433
KALANTI	189.9	3499	18.4	431	397	449	573	408
KIRKONKYLÄ — KYRKBY	4.0	1103	278.5	176	145	109	245	137
KARINAINEN	91.9	2267	24.7	245	193	339	350	233
*KYRÖ	5.5	1298	236.0	154	116	193	210	140
KARVIA	499.8	3738	7.5	322	361	569	545	416
KIRKONKYLÄ — KYRKBY	2.9	817	281.7	122	95	108	172	85
KEMIÖ—KIMITO	332.5	3512	10.6	244	266	439	438	353
KIRKONKYLÄ — KYRKBY	5.0	914	182.8	78	80	120	127	114
KIHNIÖ	348.7	2914	8.4	275	243	568	434	292
KIRKONKYLÄ — KYRKBY	2.6	758	289.3	123	73	141	165	71
KIIKALA	239.2	2190	9.2	153	168	305	264	239
KIRKONKYLÄ — KYRKBY	2.1	279	129.8	32	21	37	38	32
KIIKOINEN	139.2	1467	10.5	93	105	193	160	154
KESKUSTAAJAMA— CENTRALTÄTORT	3.3	261	79.1	26	11	35	41	19
KISKO	249.9	2148	8.6	159	168	277	272	214
TOIJA	3.1	464	148.2	60	45	51	93	52
KIUKAINEN	157.2	4144	26.4	370	403	593	596	440
EURAKOSKI	5.6	896	158.6	93	80	159	133	96
PANELIAN ASEMANSEUTU — STATIONSSAMHÄLLE	3.5	333	95.1	26	31	47	54	39

(Jatk. — Forts. — Cont.) 1

Lääni, kunta Län, kommun Taajama — Tätort	Ikkärakenne Åldersstruktur				Asuin- huoneistojen lukumäärä Antal bostäder	Niistä — Därav		Rakennusten lukumäärä Antal byggnader
	45—54	55—64	65—74	75+		Pientaloissa I småhus	Muissa asuin- rakennuksissa I övriga bo- stadsbyggnader	
ALASTARO	479	463	425	283	1378	1196	117	1255
KIRKONKYLÄ — KYRKBY	120	126	143	122	548	390	116	329
VIRTAA	39	32	29	17	98	91	—	105
ASKAINEN—VILLNÄS	110	109	116	43	319	300	—	282
AURA	258	267	262	134	905	830	47	806
ASEMANSEUTU — STATIONSSAMHÄLLE	116	103	92	78	464	403	47	348
DRAGSFJÄRD	566	588	594	313	2268	1258	941	1337
BJÖRKBODA	43	59	48	15	227	145	74	106
TAALINTEHDAS — DALSBROK	268	253	239	111	1133	310	790	364
KIRKONKYLÄ — KYRKBY	51	48	71	29	187	118	57	129
EURA	1107	1084	862	455	3726	3221	349	3103
*KESKUSTA AJAMA (EURA) — CENTRALTÄTORT	529	511	319	120	1958	1548	342	1419
KUURNAMÄKI	29	22	25	19	97	90	—	94
*LUVALAHTI	41	45	23	8	127	123	4	123
KIRKONKYLÄ (HINNERJOKI) — KYRKBY	46	63	67	38	208	179	—	186
EURAJOKI	607	595	492	300	2135	1949	108	1924
KIRKONKYLÄ — KYRKBY	121	107	117	53	613	500	88	411
IRJANNE	37	71	32	32	162	151	3	161
KUIVALAHTI	44	27	38	13	126	111	4	119
LAPIJOKI	50	33	28	19	205	202	—	182
HALIKKO	876	821	722	419	3131	2301	755	2275
*KIRKONKYLÄ—AS. (HALIKKO) — KYRKBY—STATIONSSAMHÄLLE	267	200	175	94	1107	588	508	546
MÄRYNUMMI	101	56	38	14	336	226	96	220
VARTSALA	24	26	35	15	102	69	25	76
VASKIO	25	36	24	21	127	116	8	105
HONKAJOKI	296	334	299	160	951	870	19	844
KIRKONKYLÄ — KYRKBY	63	39	49	28	260	211	19	172
HOUTSKARI—HOUTSKÄR	85	104	117	80	309	287	8	392
HÄMEENKYRÖ—TAVASTKYRÖ	1181	1134	914	443	3439	2895	392	2775
KIRKONKYLÄ — KYRKBY	192	142	116	51	539	440	71	351
JÄRVENKYLÄ—KOSTULA	62	42	30	15	129	128	—	117
*KYRÖSKOSKI	379	337	266	123	1297	935	291	872
INIÖ	25	39	49	25	103	91	—	122
JÄNIJÄRVI	327	361	322	134	970	851	85	842
KIRKONKYLÄ — KYRKBY	58	55	60	17	255	167	73	181
KAARINA—S:T KARINS	1653	1008	765	319	5010	3126	1764	2775
*LITTOINEN	571	328	278	76	1894	1159	717	1101
*KAUSELA	65	31	47	10	162	149	11	124
KUUSISTO	142	77	54	14	296	282	3	256
*KESKUSTA AJAMA (KAARINA) — CENTRALT. (S:T KARINS)	922	611	386	160	3338	1635	1637	1383
KALANTI	378	358	304	201	1289	1174	59	1143
KIRKONKYLÄ — KYRKBY	88	81	57	65	422	337	59	295
KARINAINEN	274	269	224	140	845	727	84	767
*KYRÖ	137	130	125	93	536	433	84	421
KARVIA	484	417	384	240	1290	1161	50	1140
KIRKONKYLÄ — KYRKBY	69	57	64	45	314	225	46	182
KEMIÖ—KIMITO	392	513	514	353	1666	1417	201	1462
KIRKONKYLÄ — KYRKBY	109	105	111	70	449	295	119	304
KIHNIÖ	347	336	268	151	1051	951	48	924
KIRKONKYLÄ — KYRKBY	64	50	44	27	280	216	38	163
KIIKALA	286	310	288	177	913	866	17	799
KIRKONKYLÄ — KYRKBY	19	33	34	33	145	126	5	87
KIIKOINEN	184	235	210	133	590	543	17	568
KESKUSTA AJAMA— CENTRALTÄTORT	28	41	32	28	122	95	11	106
KISKO	279	304	300	175	1100	957	98	961
TOIJA	32	47	56	28	207	159	35	130
KIUKAINEN	498	528	456	260	1539	1411	74	1388
EURAKOSKI	116	105	77	37	359	300	37	279
PANELIAN ASEMANSEUTU — STATIONSSAMHÄLLE	40	45	34	17	124	114	1	124

(Jatk. — Forts. — Cont.) 1

Läni, kunta Län, kommun Taajama — Tätort	Maapinta-ala Landareal  km <sup>2</sup>	Koko väestö Hela befolk- ningen	Asukkaita maa- km <sup>2</sup> :llä Invånare per km <sup>2</sup> land	Ikarakenne Åldersstruktur				
				—7	8—14	15—24	25—34	35—44
PANELIA	5.2	770	147.8	90	74	103	139	95
SAARENMAA	2.3	205	91.1	14	26	20	33	19
KODISJOKI	40.3	540	13.4	71	57	56	96	55
KIRKONKYLÄ — KYRKBY	4.7	416	88.5	55	53	39	77	44
KORPPOO-KORPO	144.7	1096	7.6	110	74	144	170	121
KIRKONKYLÄ — KYRKBY	5.8	280	48.3	27	16	39	37	31
KOSKI TL	190.9	2890	15.1	207	255	411	386	319
KIRKONKYLÄ — KYRKBY	4.9	1062	218.1	81	113	144	161	134
KULLAA	268.4	1742	6.5	171	156	235	265	166
KIRKONKYLÄ — KOSKI — KYRKBY	3.4	450	130.4	71	44	53	101	45
KUSTAVI-GUSTAVS	145.7	1296	8.9	107	97	181	167	132
KIRKONKYLÄ — KYRKBY	2.6	388	151.0	56	44	59	77	45
KUUSJOKI	121.7	1915	15.7	183	153	270	298	166
KIRKONKYLÄ — KYRKBY	3.3	415	127.7	58	43	53	82	36
KÖYLIO-KJULO	245.9	3508	14.3	288	367	519	488	417
KANKAANPÄÄ	1.4	403	283.8	39	59	58	53	54
KEPOLA-PAJULA	6.5	847	130.3	87	97	118	140	113
YTTILÄ	4.8	288	60.6	27	22	46	32	36
LAITILA	527.0	8851	16.8	940	897	1390	1346	1100
KIRKONKYLÄ — KYRKBY	8.5	4146	487.8	540	444	673	777	524
UNTANALA	3.5	256	73.1	38	18	38	35	32
LAPPI	203.9	3363	16.5	350	354	480	508	396
KIRKONKYLÄ — KYRKBY	4.9	1277	259.6	148	153	201	231	160
KODIKSAMI	4.0	224	56.0	20	26	28	23	25
LAVIA	320.0	2861	8.9	202	203	417	339	267
LAVIA	3.9	868	219.7	91	69	134	137	82
LEMU	43.0	909	21.1	99	97	118	152	116
KIRKONKYLÄ — KYRKBY	1.5	218	145.3	36	26	24	46	32
LIETO	197.6	9774	49.5	1083	1091	1495	1687	1402
KIRKONKYLÄ — KYRKBY	3.2	2804	876.3	409	387	394	582	460
ASEHANSEUTU — STATIONSSAMHÄLLE	3.9	591	149.6	57	71	93	105	95
ILMARINEN	3.0	611	203.7	42	54	105	80	76
LOUKKINAINEN	1.5	437	299.3	49	61	68	73	71
VANHALINNA	0.8	206	274.7	15	17	46	19	27
LOJMAAN KUNTA								
LOJMAA KOMMUN	434.4	6654	15.3	588	595	924	1012	708
KIRKONKYLÄ — KYRKBY	4.4	1803	409.8	263	183	237	375	212
METSÄMAA	2.7	200	74.3	16	17	28	36	16
LUVIA	162.1	3274	20.2	383	366	481	573	427
SITLAHDENKYLÄ	5.5	1459	265.3	223	194	208	287	220
MARTTILA	197.3	2283	11.6	194	217	293	296	285
KIRKONKYLÄ — KYRKBY	5.2	669	129.2	76	85	78	93	90
MASKU	93.6	3454	36.9	351	389	536	543	622
KIRKONKYLÄ — KYRKBY	7.0	1786	255.1	218	210	251	315	338
PIUHA	1.5	238	158.7	15	28	36	23	48
MELLILÄ	112.3	1612	14.4	101	142	256	211	153
ASEHANSEUTU — STATIONSSAMHÄLLE	2.5	579	232.5	53	50	103	96	53
MERIKARVIA	425.0	4155	9.8	316	305	634	523	383
KIRKONKYLÄ — KYRKBY	11.8	1786	152.0	181	148	282	273	193
MERIMASKU	51.2	701	13.7	65	64	102	95	82
MIETOINEN	48.4	1559	32.2	133	131	227	253	169
KIRKONKYLÄ — KYRKBY	1.5	260	178.1	37	25	28	55	31
MUHIJÄRVI	251.7	2840	11.3	198	228	444	368	304
MÄIJÄÄ	2.4	277	113.1	18	19	59	42	35
UOTSOLA	1.7	533	308.1	80	39	81	102	48
MUURLA	80.0	1311	16.4	129	106	182	210	138
KIRKONKYLÄ — KYRKBY	1.3	316	245.0	68	32	24	84	29
MYNÄMÄKI	472.3	5813	12.3	510	596	866	880	678
KIRKONKYLÄ — KYRKBY	10.5	2695	256.7	297	297	380	483	365
*ASEHANSEUTU (MYNÄMÄKI)— STATIONSSAMHÄLLE	3.0	302	100.7	20	32	63	51	31

(Jatk. — Forts. — Cont.) 1

Läni, kunta Län, kommun Taajama — Tätort	Ikarakenne Åldersstruktur				Asuin- huoneistojen lukumäärä Antal bostäder	Niistä — Därav		Rakennusten lukumäärä Antal byggnader
	45—54	55—64	65—74	75+		Pientaloissa I småhus	Muissa asuin- rakennuksissa I övriga bo- stadsbyggnader	
PANELIA	62	93	85	29	325	273	36	260
SAARENMAA	29	26	21	17	73	72	-	67
KODISJOKI	45	76	58	26	213	197	12	193
KIRKONKYLÄ — KYRKBY	30	58	41	19	161	145	12	142
KORPPOO—KORPO	103	140	126	108	497	397	18	520
KIRKONKYLÄ — KYRKBY	24	33	29	44	144	130	4	101
KOSKI TL	380	384	325	223	1150	1041	65	1029
KIRKONKYLÄ — KYRKBY	111	112	112	94	472	386	57	335
KULLAA	227	215	178	129	671	607	24	647
KIRKONKYLÄ — KOSKI — KYRKBY	42	35	36	23	163	125	17	135
KUSTAVI—GUSTAVS	145	197	164	106	526	469	25	573
KIRKONKYLÄ — KYRKBY	29	34	26	18	164	117	25	89
KUUSJOKI	260	243	209	133	704	672	8	702
KIRKONKYLÄ — KYRKBY	39	35	38	31	175	164	7	141
KÖYLIO—KJULO	445	406	355	223	1336	1184	105	1309
KANKAANPÄÄ	42	40	43	15	145	124	19	142
KEPOLA—PAJULA	84	80	71	57	364	269	76	272
YTTILÄ	43	36	35	11	118	117	-	131
LAITILA	1017	905	797	459	3502	2560	769	2513
KIRKONKYLÄ — KYRKBY	390	310	324	164	1797	964	762	842
UNTAMALA	35	26	18	16	107	102	1	105
LAPPI	376	341	348	210	1267	1109	118	1113
KIRKONKYLÄ — KYRKBY	123	94	105	62	503	359	115	359
KODIKSAMI	17	44	31	10	83	79	3	87
LAVIA	389	462	366	216	1181	1023	88	1043
LAVIA	114	105	79	57	383	265	73	269
LEHU	109	89	80	49	347	338	-	319
KIRKONKYLÄ — KYRKBY	12	17	15	10	88	82	-	68
LIETO	1177	868	651	320	3455	2818	539	2794
KIRKONKYLÄ — KYRKBY	214	128	156	74	984	544	427	474
ASEMANSEUTU — STATIONSSAMHÄLLE	55	55	39	21	216	195	12	213
ILMARINEN	119	76	34	25	228	225	-	213
LOUKKINAINEN	59	34	18	4	145	135	5	142
VANHAINNA	51	18	7	6	69	60	4	65
LOIMAAN KUNTA	811	813	719	484	2617	2196	338	2287
LOIMAA KOMMUN	144	144	151	94	732	384	323	405
KIRKONKYLÄ — KYRKBY	23	34	16	14	84	72	8	85
METSÄNAA	318	315	246	165	1157	1098	32	1119
SITLANDENKYLÄ	115	84	76	52	501	452	32	450
MARTTILA	265	318	251	164	907	824	42	837
KIRKONKYLÄ — KYRKBY	60	90	59	38	291	229	38	222
MASKU	409	254	220	130	1240	991	192	1021
KIRKONKYLÄ — KYRKBY	166	108	111	69	677	436	192	461
PIUHA	37	20	23	8	82	82	-	75
MELLILÄ	217	180	225	127	696	633	26	624
ASEMANSEUTU — STATIONSSAMHÄLLE	63	45	69	47	277	222	26	191
MERIKARVIA	543	599	531	321	1689	1455	175	1571
KIRKONKYLÄ — KYRKBY	186	224	184	115	753	551	168	586
MERIMASKU	101	89	60	43	242	229	6	242
MIETOINEN	172	206	170	98	584	555	6	556
KIRKONKYLÄ — KYRKBY	21	18	29	16	108	93	3	81
MOUHI JÄRVI	362	382	343	211	1123	1045	37	1016
HÄIJÄÄ	37	27	24	16	101	92	-	100
UOTSOLA	48	53	46	36	245	189	36	144
MUURLA	166	163	133	84	518	501	6	490
KIRKONKYLÄ — KYRKBY	22	27	19	11	118	106	5	99
MYNÄMÄKI	695	667	562	359	2256	1890	260	1854
KIRKONKYLÄ — KYRKBY	285	221	241	126	1081	795	233	714
*ASEMANSEUTU (MYNÄMÄKI) — STATIONSSAMHÄLLE	49	31	21	4	107	96	6	104



(Jatk. — Forts. — Cont.) 1

Lääni, kunta Län, kommun Taajama — Tätort	Maapinta-ala Landareal km <sup>2</sup>	Koko väestö Hela befolk- ningen	Asukkaita maa- km <sup>2</sup> :llä Invånare per km <sup>2</sup> land	Iäkrakenne Åldersstruktur				
				—7	8—14	15—24	25—34	35—44
JUVA	5.0	222	44.4	10	21	42	20	22
KALLINEN	4.0	233	58.3	14	28	41	33	37
NAKKILA	155.0	6231	40.2	705	682	878	1065	857
KIRKONKYLÄ — ARATILA — KYRKBY	9.6	2520	262.5	347	296	362	483	340
PYSSYKANGAS	2.3	216	96.0	20	18	39	36	26
RUSKILA	3.4	461	135.6	44	50	75	66	63
VIIKKALA	0.9	303	318.9	42	36	33	66	36
NAUVO-NAGU	215.7	1391	6.4	129	120	155	213	129
KIRKONKYLÄ — KYRKBY	4.9	425	87.1	49	36	51	70	41
NORRMARKKU—NORRMARK KESKUSTA AJAMA — CENTRALTÄTORT	312.1	5687	18.2	638	628	874	939	825
SÖORMARKKU	7.8	3414	440.5	460	426	507	672	540
	2.3	508	225.6	48	70	88	59	96
NOUSI AINEN	199.2	3420	17.2	337	415	495	541	461
KIRKONKYLÄ — KYRKBY	3.7	383	103.5	34	38	48	54	44
NUMMI	6.0	1389	231.5	196	209	188	284	207
ORIPÄÄ	114.9	1488	13.0	138	122	215	200	168
KIRKONKYLÄ — KYRKBY	4.5	554	123.1	56	50	82	88	56
PAIMIO-PEMAR	240.7	8336	34.6	1045	910	1101	1693	1055
KIRKONKYLÄ — KYRKBY	27.5	5894	214.2	838	668	761	1343	757
PERNIÖ—BJÄRNÄ	377.6	6653	17.6	583	571	943	930	723
KIRKONKYLÄ — KYRKBY	7.1	2265	319.0	269	225	317	392	256
ASEMANSEUTU — STATIONSSAMHÄLLE	3.3	299	92.0	24	24	47	40	30
TEIJO	3.0	444	148.5	32	39	55	61	51
PERTTELI	154.0	3423	22.2	372	309	484	601	384
KAI VOLA	1.7	553	325.3	80	63	56	107	72
*HÄHKÄNÄ	2.5	416	166.4	73	35	47	114	42
INKERE	2.0	568	284.0	103	72	85	138	67
PIIKKIÖ—PIKIS	89.3	5458	61.1	510	619	803	889	731
KIRKONKYLÄ — KYRKBY	9.3	2942	318.1	299	334	457	516	405
RUNKO	3.4	335	99.7	28	39	47	53	39
POMARKKU—PÄMARK	295.4	3012	10.2	272	275	509	401	343
KIRKONKYLÄ — KYRKBY	5.8	1340	229.1	160	128	253	228	156
PUNKALAI DUN	363.1	4599	12.7	327	362	676	532	485
KIRKONKYLÄ — KYRKBY	6.2	1117	180.7	144	97	157	199	106
PYHÄRANTA	138.3	2246	16.2	220	249	303	330	279
IHODE	3.3	436	134.2	52	50	57	86	50
ROHDAINEN	1.6	257	155.8	24	23	34	33	34
PÖYTYÄ	318.7	3578	11.2	294	312	550	510	405
RIIHIKOSKI	2.8	717	260.7	97	86	122	141	98
RAUNAN MLK—RAUMO LK	193.7	8187	42.3	908	1023	1338	1339	1190
*KAARO	2.3	728	323.6	65	92	128	123	84
*KORTELA	2.0	485	247.4	53	56	90	83	62
*UOTILA	8.3	2851	345.6	358	401	453	490	473
RUSKO	48.7	2083	42.8	243	223	301	399	296
LÄHTEENMÄKI	1.3	334	267.2	25	34	55	37	54
KESKUSTA AJAMA — CENTRALTÄTORT	1.3	614	491.2	108	82	61	181	90
RYMÄITYLÄ—RIMITO	141.3	1727	12.2	188	143	204	294	154
KIRKONKYLÄ — KYRKBY	2.6	547	211.2	88	70	63	127	68
SAUVO-SAGU	253.6	2561	10.1	203	210	329	331	264
KIRKONKYLÄ — KYRKBY	4.0	690	172.5	84	51	64	134	52
SIIKAINEN	456.3	2557	5.6	187	217	420	295	277
KIRKONKYLÄ — KYRKBY	2.8	456	164.6	51	41	85	74	61
SUODENNIEMI	207.7	1558	7.5	89	95	217	199	130
POHJAKYLÄ	1.7	214	123.0	19	13	23	40	13
SUOMUSJÄRVI	155.8	1363	8.7	106	119	156	195	138
KITULA	2.0	420	210.0	40	41	50	77	42
SÄKYLÄ	159.7	5153	32.3	568	521	886	824	683
KIRKONKYLÄ — KYRKBY	7.1	2637	371.4	292	278	477	441	397
PYHÄJOKI	2.8	264	96.0	13	33	38	28	33

(Jatk. — Forts. — Cont.) 1

Lääni, kunta Län, kommun Taajama — Tätort	Ikärakenne Åldersstruktur				Asuin- huoneistojen lukumäärä Antal bostäder	Niistä — Därav		Rakennusten lukumäärä Antal byggnader
	45—54	55—64	65—74	75+		Pientaloissa I småhus	Muissa asuin- rakennuksissa I övriga bo- stadsbyggnader	
JUVA	33	31	28	15	87	81	-	93
KALLINEN	28	26	16	10	87	85	-	87
NAKKILA	667	571	539	267	2306	1996	242	1980
KIRKONKYLÄ - ARATILA - KYRKBY	225	187	192	88	971	698	235	651
PYSSYKANGAS	20	26	23	8	95	90	-	100
RUSKILA	76	37	31	19	172	158	4	167
VIKKALA	29	37	16	8	95	94	-	97
NAUYO-NAGU	161	152	195	137	612	513	54	650
KIRKONKYLÄ - KYRKBY	38	35	57	48	216	157	46	119
NOORMARKKU-NORRMARK KESKUSTA AJAMA - CENTRALTÄTORT	663	464	420	236	2057	1804	210	1750
SÖORMARKKU	324	199	177	109	1212	976	210	884
NOUSIAINEN	84	30	23	10	160	159	-	153
KIRKONKYLÄ - KYRKBY	428	308	246	189	1187	1084	62	1054
NUMMI	56	41	39	29	150	140	-	148
NUMMI	115	89	55	46	473	391	62	348
ORIPÄÄ	198	185	156	106	551	456	44	519
KIRKONKYLÄ - KYRKBY	63	64	60	35	225	158	44	164
PAIMIO-PEMAR	839	711	642	340	3252	2016	1142	1959
KIRKONKYLÄ - KYRKBY	529	399	395	204	2402	1206	1132	1135
PERNIÖ-BJÄRNÄ	826	831	740	506	2902	2195	566	2182
KIRKONKYLÄ - KYRKBY	199	213	231	163	986	514	415	464
ASEMANSEUTU - STATIONSSAMHÄLLE	45	37	29	23	128	107	6	118
TEIJO	72	59	46	29	227	150	70	130
PERTTELI	403	383	324	163	1231	1146	61	1062
KAIVOLA	41	51	53	30	214	183	22	142
*HÄHKÄNÄ	39	29	27	10	161	160	-	125
INKERE	37	27	25	14	196	162	32	98
PIIKKIÖ-PIKIS	677	529	439	261	2066	1569	439	1659
KIRKONKYLÄ - KYRKBY	312	255	236	128	1158	700	426	729
RUNKO	59	41	18	11	128	116	3	125
POMARKKU-PÄMARK	384	358	291	179	1117	990	94	984
KIRKONKYLÄ - KYRKBY	157	112	89	57	515	406	94	370
PUNKALAI DUN	645	638	582	352	1835	1648	98	1696
KIRKONKYLÄ - KYRKBY	113	134	111	56	498	359	88	357
PYHÄRANTA	256	236	226	147	875	822	8	841
IHODE	49	37	39	16	163	155	-	149
ROHDAINEN	23	24	30	32	117	90	3	86
PÖYTYÄ	445	460	373	229	1328	1212	67	1211
RIIHIKOSKI	72	40	36	25	270	192	60	193
RAUMAN MLK-RAUMD LK	1045	700	440	204	2706	2485	175	2478
*KAARO	135	60	31	10	248	241	3	241
*KORTELA	67	42	20	12	160	151	3	150
*UOTILA	315	197	125	39	945	769	161	716
RUSKO	261	181	117	62	733	657	58	631
LÄHTEENMÄKI	58	51	16	4	120	118	-	115
KESKUSTA AJAMA - CENTRALTÄTORT	34	18	27	13	218	154	54	122
RYMÄTTYLÄ-RIMITO	182	239	196	127	693	563	75	581
KIRKONKYLÄ - KYRKBY	42	23	33	33	217	124	70	126
SAUVO-SAGU	294	361	357	212	1039	974	28	902
KIRKONKYLÄ - KYRKBY	66	83	95	61	317	273	20	213
SIIKAINEN	315	360	306	180	942	860	43	856
KIRKONKYLÄ - KYRKBY	39	44	36	25	189	145	24	122
SUODENNIEMI	216	253	227	132	629	575	23	572
POHJAKYLÄ	14	22	37	33	119	75	21	70
SUOMUSJÄRVI	162	185	191	111	611	528	46	527
KITULA	34	37	66	33	204	153	39	121
SÄKKYLÄ	647	486	344	194	1954	1585	296	1493
KIRKONKYLÄ - KYRKBY	312	228	137	75	1062	784	225	709
PYHÄJOKI	43	20	39	17	97	94	-	98

(Jatk. — Forts. — Cont.) 1

Lääni, kunta Län, kommun Taajama — Tätort	Maapinta-ala Landareal  km <sup>2</sup>	Koko väestö Hela befolk- ningen	Asukkaita maa- km <sup>2</sup> :llä Invånare per km <sup>2</sup> land	Ikärakenne Åldersstruktur				
				—7	8—14	15—24	25—34	35—44
<b>ISO-VIMMA</b>	2.4	676	275.9	97	76	123	154	92
<b>SÄRKISALO-FINBY</b>	89.8	948	10.6	57	59	122	105	85
<b>FÖRBY</b>	4.6	292	62.9	12	18	53	35	22
<b>TAI VASSALO-TÖYSALA</b>	133.2	2020	15.2	162	170	250	276	216
<b>KIRKONKYLÄ — KYRKBY</b>	3.5	538	153.7	47	44	74	92	61
<b>TARVASJOKI</b>	101.1	1674	16.6	156	149	227	237	157
<b>KIRKONKYLÄ — KYRKBY</b>	2.9	425	144.1	55	32	51	78	35
<b>ULVILA-ULVSÖ</b>	164.2	11012	67.1	1274	1249	1752	2074	1781
<b>*FRIITALA</b>	6.4	4272	670.6	437	486	763	758	739
<b>HAI STILA</b>	2.6	467	176.2	37	65	75	58	95
<b>*HÄRJUNPÄÄ</b>	3.8	853	227.5	85	90	140	131	117
<b>YANHAKYLÄ</b>	4.2	2927	696.9	512	366	368	746	456
<b>RAVANI</b>	1.9	242	124.1	17	22	38	49	37
<b>VAHTO</b>	89.8	1249	13.9	145	145	167	211	186
<b>KIRKONKYLÄ — KYRKBY</b>	3.0	546	182.0	87	66	59	117	81
<b>VAMPULA</b>	141.3	2179	15.4	150	207	343	244	237
<b>KIRKONKYLÄ — KYRKBY</b>	3.6	496	137.8	56	51	59	78	46
<b>VEHMAA</b>	183.9	2951	16.0	236	254	430	374	301
<b>KIRKONKYLÄ — KYRKBY</b>	2.3	214	95.1	15	20	26	29	17
<b>VINKKILÄ</b>	5.5	962	175.2	107	82	151	161	94
<b>VELKUA</b>	24.7	132	5.3	5	7	9	15	8
<b>VILJAKKALA</b>	202.9	1806	8.9	127	153	243	223	204
<b>KIRKONKYLÄ — KYRKBY</b>	2.9	233	80.3	30	20	32	38	29
<b>VÄSTANFJÄRD</b>	96.4	861	8.9	64	83	95	96	84
<b>YLÄNE</b>	352.8	2511	7.1	212	215	407	307	263
<b>KIRKONKYLÄ — KYRKBY</b>	3.9	753	190.6	79	65	111	105	73
<b>ÄETSÄ</b>	235.8	5690	24.1	551	536	908	898	600
<b>KESKUSTA AJAMA (KEIKYÄ) —</b>								
<b>CENTRALTÄTORT</b>	7.8	2420	309.9	295	250	423	483	260
<b>KIRKONKYLÄ (KIikka) —</b>								
<b>KYRKBY</b>	3.3	923	282.3	92	94	119	147	110
<b>AHVENANMAAN MAAKUNTA</b>								
<b>LANDSKAPET ÄLAND</b>								
<b>MAARIANHAMINA</b>								
<b>MARIEHAMN</b>	11.0	9548	868.0	971	932	1487	1972	1209
<b>*KESKUSTA AJ. (MAARIANH.) —</b>								
<b>CENTRALTÄTORT (M=HAMN)</b>	7.3	9227	1255.4	947	915	1412	1888	1179
<b>BRÄNDÖ</b>	99.7	548	5.5	34	41	55	68	56
<b>ECKERÖ</b>	107.7	687	6.4	66	64	96	100	69
<b>STORBY</b>	3.8	302	80.1	34	26	49	46	29
<b>FINSTRÖM</b>	121.8	2063	16.9	231	238	293	317	296
<b>GÖDBY</b>	3.2	668	208.8	97	96	101	120	117
<b>FÖGLÖ</b>	127.0	601	4.7	57	43	59	80	53
<b>GETA</b>	81.1	471	5.8	26	44	62	37	64
<b>HÄMMARLAND</b>	127.0	1194	9.4	125	133	148	206	140
<b>JOMALA</b>	138.6	2620	18.9	292	277	364	424	386
<b>PRÄSTGÅRDEN</b>	1.3	373	298.4	69	36	65	90	55
<b>KUMLINGE</b>	90.7	452	5.0	25	27	65	48	48
<b>KÖKAR</b>	60.5	300	5.0	22	30	26	30	31
<b>LEMLAND</b>	107.8	942	8.7	110	112	103	161	132
<b>LUMPARLAND</b>	35.2	303	8.6	33	29	40	37	48
<b>SALTVIK</b>	143.0	1549	10.8	156	165	169	233	187
<b>ÖDKARBY</b>	2.6	214	80.8	29	28	29	44	18
<b>SÖTTUNGA</b>	25.4	145	5.7	8	15	14	23	13
<b>SUND</b>	114.7	940	8.2	71	90	124	134	120
<b>VÄRDÖ</b>	90.2	377	4.2	34	34	49	42	30

(Jatk. — Forts. — Cont.) 1

Lääni, kunta Län, kommun Taajama — Tätort	Iäkarakenne Åldersstruktur				Asuin- huoneistojen lukumäärä Antal bostäder	Niistä — Därav		Rakennusten lukumäärä Antal byggnader
	45—54	55—64	65—74	75+		Pientaloissa I småhus	Muissa asuin- rakennuksissa I övriga bo- stadsbyggnader	
ISO-VIMMA	83	34	10	7	253	182	71	151
SÄRKISALO-FINBY FÖRBY	127 52	146 52	161 39	86 9	467 142	407 118	33 22	412 122
TAIVASSALO-TÖVSALA KIRKONKYLÄ — KYRKBY	252 46	256 52	268 72	170 50	787 252	605 126	99 96	787 170
TARVASJOKI KIRKONKYLÄ — KYRKBY	228 47	215 41	173 46	132 40	653 197	593 143	31 31	617 116
ULVILA-ULVSBY	1172	824	593	293	3805	2941	789	2747
*FRITILÄ	517	316	179	77	1550	1067	455	974
HAISTILÄ	49	42	33	13	153	149	3	154
*HARJUNPÄÄ	125	86	59	20	300	286	11	288
VANHAKYLÄ	180	124	121	54	1013	706	291	585
RAVANI	33	25	17	4	101	73	25	85
VAHTO KIRKONKYLÄ — KYRKBY	134 45	111 28	106 45	44 18	448 203	434 198	7 —	414 176
VAMPULA KIRKONKYLÄ — KYRKBY	304 53	283 52	258 56	153 45	848 232	780 196	17 10	786 171
VEHMAA KIRKONKYLÄ — KYRKBY	378 32	379 28	360 27	239 20	1242 102	1091 90	80 —	1074 100
VINKKILÄ	116	86	106	59	425	323	75	264
VELKUA	25	26	21	16	76	71	—	77
VILJAKKALA KIRKONKYLÄ — KYRKBY	253 23	257 22	232 28	114 11	735 109	694 79	23 20	696 89
VÄSTANFJÄRD	91	134	120	94	389	350	25	363
YLÄNE KIRKONKYLÄ — KYRKBY	295 74	383 111	267 85	162 50	1015 338	899 257	73 60	891 223
ÄETSÄ KESKUSTA AJAMA (KEIKYÄ) — CENTRALTÄTORT	743 283	652 212	476 140	326 74	2143 898	1884 703	162 145	1810 664
KIRKONKYLÄ (KIikka) — KYRKBY	108	85	86	82	359	310	17	261
AHVENANMAAN MAAKUNTA								
LANDSKAPET ÅLAND								
MAARIANHAMINA MARIEHAMN	883	931	794	369	4199	1740	2353	1851
*KESKUSTA AJ. (MAARIANH.) — CENTRALTÄTORT (M:HAMN)	863	924	784	315	4214	1758	2356	1849
BRÄNDÖ	64	93	73	64	231	215	—	239
ECKERÖ STORBY	72 36	101 36	74 29	45 17	275 117	255 111	7 4	414 124
FINSTRÖM GOÖBY	203 51	208 35	182 38	95 13	764 250	682 178	50 50	740 177
FÖGLÖ	73	87	89	60	282	253	—	309
GETA	57	55	79	47	182	174	—	195
HAMMARLAND	135	134	87	86	438	398	28	453
JOMALA PRÄSTGÅRDEN	266 19	269 15	211 9	131 15	973 151	823 70	95 56	951 83
KUMLINGE	51	56	70	62	169	144	7	169
KÖKAR	33	33	59	36	114	106	1	136
LEMLAND	85	67	102	73	373	348	11	411
LUMPARLAND	33	26	31	26	136	133	—	170
SALTVIK ÖDKARBY	185 28	168 18	166 13	120 7	614 80	580 64	16 12	617 65
SOTTUNGA	12	29	18	13	60	58	—	112
SUND	99	100	126	76	370	352	3	372
VÄRDÖ	54	44	46	44	131	116	11	152

(Jatk. — Forts. — Cont.) 1

Läni, kunta Län, kommun Taajama — Tätort	Maapinta-ala Landareal km <sup>2</sup>	Koko väestö Hela befolk- ningen	Asukkaita maa- km <sup>2</sup> :llä Invånare per km <sup>2</sup> land	Ikärakenne Åldersstruktur				
				—7	8—14	15—24	25—34	35—44
<b>HÄMEEN LÄÄNI</b>								
<b>TAVASTEHS LÄN</b>								
HÄMEENLINNA-TAVASTEHS KESKUSTA AJAMA — CENTRAL TÄTORT	165.4	41925	253.5	4123	3860	6554	7617	5313
NUMMI-JUKOLA	27.3	32607	1195.7	2856	2789	5154	5622	4084
HATTELMALA	5.5	5426	988.3	969	715	779	1367	800
KÄIKÄLÄ	2.7	366	135.1	24	36	53	51	47
LUDLAJA	4.1	763	185.2	64	84	138	105	85
	1.0	234	234.0	20	31	43	27	37
FORSSA KESKUSTA AJAMA — CENTRAL TÄTORT	241.3	19384	80.3	2064	1942	3113	3811	2322
MATKU	18.7	16781	899.3	1874	1728	2709	3438	2039
	3.3	222	68.3	12	17	32	34	11
LAHTI *KESKUSTA AJAMA (LAHTI) — CENTRAL TÄTORT	133.5	94794	710.1	9332	9063	14583	18281	12971
*ALA-OKEROINEN	28.3	58525	2068.0	5067	4894	8904	11208	7611
HOLMA-JÄRVENTAUS	2.8	1162	422.5	188	172	146	267	182
JALKARANTA	3.3	1246	371.9	107	128	201	219	173
*MUKKULA	4.2	5312	1264.8	698	618	757	1052	881
*NYLLYPOHJA-AHTI ALA-KUN.	5.8	9091	1581.0	888	1152	1590	1373	1457
NIKKILÄ	10.6	3362	317.5	364	329	547	654	414
*PIRTTIHARJU-OKEROINEN	4.0	2193	548.3	291	304	369	424	374
RENKOMÄKI	7.4	7935	1065.1	1231	960	1119	1969	1154
	5.0	1332	266.4	105	122	203	208	189
MÄNTTÄ KESKUSTA AJAMA — CENTRAL TÄTORT	61.2	8137	133.0	949	840	1304	1581	1006
*RAJA-AHO	8.5	6805	795.9	831	713	1094	1342	855
VOUHIJOKI	2.2	225	102.3	12	18	36	33	22
	3.6	659	183.1	62	75	97	126	87
NOKIA *KESKUSTA AJAMA (NOKIA) — CENTRAL TÄTORT	307.0	23625	77.0	2511	2371	3517	4433	3078
LINNAVUORI	22.4	17920	800.4	1974	1833	2697	3477	2379
SIURO	2.5	856	335.7	136	91	135	250	101
TOTTIJÄRVI	5.0	1235	244.6	122	120	160	189	172
	5.6	265	47.7	33	30	26	43	33
RIIHIMÄKI KESKUSTA AJAMA — CENTRAL TÄTORT	120.4	23954	199.0	2364	2153	3813	4409	2973
HERÄJOKI	23.1	21815	942.3	2157	1978	3504	4043	2734
*KERNALA	3.5	421	120.3	52	44	70	84	43
	3.8	245	65.3	14	24	37	27	41
TAMPERE-TAMMERFORS *KESKUSTA AJAMA (TRES) — CENTRAL TÄTORT (TFORS)	523.7	166260	317.5	15824	14565	24859	31880	22090
NURMI	87.6	161530	1842.9	15594	14239	24350	31077	21738
*OLKAHINEN	4.0	313	78.6	31	41	38	54	37
KUMPULA	1.5	322	220.5	38	35	54	57	44
KÄMMENIEMI	2.0	800	404.0	60	106	145	104	145
	1.3	206	164.8	32	37	16	52	32
TOIJALA *KESKUSTA AJAMA (TOIJALA) — CENTRAL TÄTORT	50.0	8007	160.1	744	800	1265	1422	919
	15.5	7356	473.1	698	748	1177	1322	846
VALKEAKOSKI KESKUSTA AJAMA — CENTRAL TÄTORT	270.4	22745	84.1	2416	2338	3473	4173	2972
YNNÄKYLÄ	12.9	16243	1256.2	1709	1647	2576	3019	2157
HUIJTILA	2.5	340	136.0	28	30	48	38	38
KÄRJENIEMI	2.0	300	151.5	25	33	38	45	44
KASURI	2.4	492	200.8	50	46	87	80	49
	2.0	317	156.9	23	31	72	38	44
VIRRRAT-VIRDOIS KESKUSTA AJAMA — CENTRAL TÄTORT	1171.3	9643	8.2	881	886	1485	1483	1065
KILLINKOSKI	4.9	3522	711.5	409	375	550	735	463
	4.2	434	103.6	36	32	55	58	39
ASIKKALA VESIVEHMAA	566.6	8280	14.6	854	799	1186	1332	1036
VÄÄKSY	4.5	279	62.0	17	26	47	34	40
	7.3	3765	516.5	537	440	525	753	537
HATTULA *PAROLA	383.9	7379	19.2	689	785	1148	1186	947
PEKOLA	14.2	3511	247.4	384	419	543	598	503
	3.8	391	104.3	31	48	73	63	60
HAUHO KIRKONKYLÄ — KYRKBY	370.1	4026	10.9	263	308	620	511	439
	2.4	847	345.7	90	79	121	157	105
HAUSJÄRVI HIKIÄ	358.1	7277	20.3	731	679	1106	1114	848
OITTI	4.8	655	137.9	81	55	93	129	72
RYTTYLÄ	7.1	1796	251.5	214	183	287	321	230
*MONNI	5.5	1189	217.4	158	135	167	205	128
	4.5	273	60.7	24	32	57	37	38
HOLLOLA HERRALA	461.8	16321	35.3	1996	1895	2588	3035	2430
*KALLIOLA-KUKKILA	3.5	439	123.7	35	37	77	63	46
*SALPAKANGAS	7.4	1392	187.1	115	167	242	185	217
	12.0	7516	623.7	1189	1004	1196	1712	1268

(Jatk. — Forts. — Cont.) 1

Lääni, kunta Län, kommun Taajama — Tätort	Ikärakenne Åldersstruktur				Asuin- huoneistojen lukumäärä Antal bostäder	Niistä — Därav		Rakennusten lukumäärä Antal byggnader
	45—54	55—64	65—74	75+		Pientaloissa I småhus	Muissa asuin- rakennuksissa I övriga bo- stadsbyggnader	

## HÄMEEN LÄÄNI

## TAVASTEUS LÄN

HÄMEENLINNA-TAVASTEUS	4787	4455	3541	1675	17448	6412	10664	6035
*KESKUSTAAJAMA - CENTRALTÄTORT	3964	3754	3046	1338	14645	4453	9872	4374
NUMMI-JUKOLA	347	268	147	34	1767	1023	741	649
HATTELMA	45	55	40	15	138	115	9	126
KÄIKÄLÄ	114	96	59	18	273	268	4	252
LUOLAJA	27	18	18	13	76	69	3	82
FORSSA	2100	1690	1530	812	8080	3169	4692	3301
*KESKUSTAAJAMA - CENTRALTÄTORT	1781	1367	1247	598	7223	2376	4685	2464
MATKU	34	31	34	17	102	89	6	103
LAHTI	10618	9144	7430	3372	39289	9597	29030	10098
*KESKUSTAAJAMA (LAHTI) - CENTRALTÄTORT	6856	6427	5324	2234	27157	3857	22809	4889
*ALA-OKEROINEN	81	67	49	10	360	340	16	292
HOLMA-JÄRVENTAUUS	168	131	98	21	486	243	240	227
JALKARANTA	555	362	289	100	1981	929	1038	683
*MUKKULA	1163	747	533	188	3374	708	2660	647
*MYLLYPOHJA-AHTIALA-KUN.	384	335	247	88	1258	963	261	934
NIKKILÄ	200	133	67	31	703	472	227	466
*PIRTTIHARJU-OKEROINEN	632	440	317	113	2853	1180	1657	1033
RENKOMÄKI	178	152	140	35	490	457	20	431
MÄNTTÄ	939	781	501	236	3305	1372	1836	1362
*KESKUSTAAJAMA - CENTRALTÄTORT	769	617	407	177	2817	967	1801	964
*RAJA-AHO	32	36	26	10	98	92	3	88
VUOHIJOKI	86	77	37	12	257	228	26	217
NOKIA	2818	2302	1859	736	9462	4932	4229	4746
*KESKUSTAAJAMA (NOKIA) - CENTRALTÄTORT	2131	1686	1324	419	7337	3335	3804	3146
LINNAVUORI	64	53	14	12	420	156	251	122
SIURO	171	123	119	59	506	390	97	395
TOTTIJÄRVI	28	35	23	14	109	86	3	92
RIIHIMÄKI	2676	2514	2072	980	9911	3814	5837	3958
*KESKUSTAAJAMA - CENTRALTÄTORT	2429	2269	1897	804	9290	3254	5834	3386
HERAJOKI	48	49	22	9	151	146	3	128
*KERNAAALA	34	35	26	7	95	93	-	90
TAMPERE-TAMMERFORS	19364	16503	14060	7115	73038	15620	56027	14949
*KESKUSTAAJAMA (TRE) - CENTRALTÄTORT (TFORS)	18920	16141	13510	5961	72909	15641	55933	14422
MURMI	45	24	28	15	119	99	15	103
*OLKAMINEN	51	31	7	5	116	105	10	89
KUMPULA	146	59	28	7	275	244	29	237
KÄMMENNIEMI	9	7	11	10	73	49	20	58
TOIJALA	881	830	782	364	3289	1842	1322	1864
*KESKUSTAAJAMA (TOIJALA) - CENTRALTÄTORT	828	755	714	268	3130	1688	1322	1668
VALKEAKOSKI	2702	2271	1722	678	8940	4646	4055	4210
*KESKUSTAAJAMA - CENTRALTÄTORT	1944	1657	1156	378	6672	2725	3832	2439
VANNAKYLÄ	58	59	34	7	138	138	-	123
HUITTULA	31	30	36	18	128	124	-	93
KÄRJENNIEMI	79	58	35	8	167	158	3	150
KASURI	62	33	10	4	99	91	7	88
VIRRAT-VIRDOIS	1158	1209	963	513	3620	2688	654	2595
*KESKUSTAAJAMA - CENTRALTÄTORT	286	322	269	113	1440	737	544	573
KILLINKOSKI	59	71	58	26	205	136	51	144
ASIKKALA	912	928	765	468	3154	2408	632	2383
VESTIVEMAA	41	34	23	17	99	95	-	104
VÄÄKSY	331	280	242	120	1444	801	604	664
HATTULA	864	791	612	357	2775	2250	322	2231
*PÄROLA	374	318	256	116	1316	1017	257	935
PEKOLA	36	43	24	13	138	124	5	127
HAUHO	536	601	463	285	1614	1377	127	1399
KIRKONKYLÄ - KYRKBY	94	94	68	39	362	215	97	198
HAUSJÄRVI	903	820	718	358	2870	2369	389	2266
HIKIÄ	70	60	63	32	276	195	68	181
OITTI	175	172	141	73	729	531	166	433
RYTTYLÄ	127	123	100	46	463	347	93	321
*MONNI	43	25	12	5	92	87	5	89
HOLLOLA	1685	1230	942	520	5665	3557	1454	3430
HERRALA	52	69	33	27	189	166	17	160
*KALLIOLA-KUKKILA	194	141	94	37	495	453	30	452
*SALPAKANGAS	566	281	212	88	2537	1108	1382	963

(Jatk. — Forts. — Cont.) 1

Lääni, kunta Län, kommun Taajama — Tätort	Maapinta-ala Landareal  km <sup>2</sup>	Koko väestö Hela befolk- ningen	Asukkaita maa- km <sup>2</sup> :llä Invånare per km <sup>2</sup> land	Ikärakenne Åldersstruktur				
				—7	8—14	15—24	25—34	35—44
HUMPPILA	147.8	2771	18.7	278	245	412	419	280
ASEMANSEUTU — STATIONSSAMHÄLLE	7.2	1387	192.4	176	126	200	252	151
JANAKKALA	548.4	15160	27.6	1429	1601	2437	2508	1987
KIRKKOKYLÄ — KYRKBY	3.9	298	76.0	30	26	49	45	44
LEPPÄKOSKI	3.2	283	88.4	16	38	39	37	38
TERVÄKOSKI	8.0	3567	448.1	373	396	569	615	516
TURENKI	10.8	6026	558.0	688	690	1007	1146	781
JOKIOINEN	180.9	4994	27.6	482	453	702	804	586
KESKUSTA AJAMA — CENTRALTÄRTORT	6.6	2178	330.0	247	219	295	420	265
*MIENKIÖ	1.5	227	151.3	11	20	40	20	26
JUUPAJOKI	253.9	2532	10.0	219	208	396	378	274
KORKEAKOSKI	5.0	1054	210.8	120	93	179	196	108
LYLY	3.7	269	72.7	25	26	48	41	42
KALVOLA	297.5	3544	11.9	312	292	538	525	457
*IITTALA	11.3	2117	187.7	226	187	347	355	299
KANGASALA	351.2	18765	53.4	2114	2148	2794	3418	2647
KIRKKOKYLÄ — KYRKBY	8.0	6951	872.1	882	849	973	1299	1065
ASEMANSEUTU — STATIONSSAMHÄLLE	1.9	408	214.7	43	32	61	86	37
HUUTIJÄRVI	1.8	591	335.8	84	66	76	141	75
RUUTANA	4.1	1058	254.9	95	124	147	165	125
SUINULA	3.1	402	130.5	28	52	60	54	56
RIKU	1.1	323	280.9	40	28	60	85	42
KOSKI HL	192.5	2306	12.0	180	190	391	326	245
KIRKKOKYLÄ — KYRKBY	2.9	746	257.2	69	70	121	125	85
KUMMALAHTI	165.1	1153	7.0	46	74	177	119	109
KUOREVESI	347.5	3383	9.7	364	315	478	599	487
HALLI	4.2	1518	359.7	206	159	227	363	220
KURU	725.6	3259	4.5	222	273	498	388	351
KIRKKOKYLÄ — KYRKBY	3.8	941	244.4	89	91	159	152	104
KYLÄKOSKI	191.1	2661	13.9	263	242	390	448	311
ASEMANSEUTU— STATIONSSAMHÄLLE	2.3	234	104.0	7	17	39	29	16
KIRKONSEUTU — KYRKSAMHÄLLE	2.4	561	230.9	91	56	87	159	59
KÄRKÖLÄ	256.5	5058	19.7	486	470	767	832	587
KIRKKOKYLÄ — KYRKBY	1.8	200	114.3	7	22	24	24	22
JÄRVELÄ	4.8	2208	455.3	278	235	335	487	269
LAPPILA	2.5	427	170.8	30	32	75	52	40
LAMMI	563.4	5958	10.6	521	504	993	833	681
KIRKKOKYLÄ — KYRKBY	5.7	2443	428.6	286	238	431	408	304
LEMPÄLÄ	276.0	12647	45.8	1374	1355	1900	2223	1677
KIRKKOKYLÄ — KYRKBY	18.4	5467	297.0	585	581	817	939	711
KULJU	8.5	1710	201.2	165	175	286	292	210
*SÄÄKSJÄRVI	6.2	4325	701.0	592	532	688	883	699
LÖPPI	598.2	6658	11.1	575	614	984	965	814
KIRKKOKYLÄ — KYRKBY	4.0	1232	309.5	138	131	188	222	158
LAUNONEN	3.7	577	154.7	93	72	82	137	72
LÄYLÄINEN	4.7	471	99.4	51	46	63	82	67
LUOPIOINEN	314.3	2744	8.7	183	200	437	290	261
KIRKKOKYLÄ — KYRKBY	2.4	376	156.7	51	30	55	60	39
AITOO	2.2	326	145.5	31	29	53	44	45
RAUTAJÄRVI	2.4	206	84.1	21	26	37	26	23
LÄNGELMÄKI	438.4	2379	5.4	162	206	318	284	243
LÄNKIPOHJA	6.3	649	102.2	58	65	90	96	86
NASTOLA	323.8	13794	42.6	1754	1633	2110	2827	1945
KIRKKOKYLÄ — KYRKBY	7.3	6624	901.2	944	855	1062	1560	929
UUSIKYLÄ	4.0	1505	376.3	203	171	239	292	226
*VILLÄNDE	3.4	1330	391.2	165	142	196	268	201
KANGAS	3.5	848	242.3	126	127	90	187	137

(Jatk. — Forts. — Cont.) 1

Lääni, kunta Län, kommun Taajama — Tätort	Ikkä rakenne Åldersstruktur				Asuin- huoneistojen lukumäärä Antal bostäder	Niistä — Därav		Rakennusten lukumäärä Antal byggnader
	45—54	55—64	65—74	75+		Pientaloissa i småhus	Muissa asuin- rakennuksissa i övriga bo- stadsbyggnader	
HUMPPILA	368	316	292	161	1085	852	184	896
ASEMANSEUTU — STATIONSSAMHÄLLE	130	133	155	64	594	374	184	413
JANAKKALA	1738	1535	1293	632	5767	3634	1974	3322
KIRKONKYLÄ — KYRKBY	30	34	31	9	109	92	3	101
LEPPÄKOSKI	27	35	40	13	142	89	47	108
TERVAKOSKI	371	305	293	129	1451	669	763	613
TURENKI	641	527	373	173	2314	1107	1133	903
JOKI OINEN	680	552	485	250	1886	1552	225	1599
KESKUSTA AJAMA — CENTRALTÄTORT	247	211	176	98	883	612	201	586
*MINKIÖ	46	26	30	8	92	90	-	92
JUUPAJOKI	295	320	275	167	1044	856	131	873
KORKEAKOSKI	100	110	94	54	457	340	97	299
LYLY	27	29	21	10	119	82	29	93
KALVOLA	416	419	370	215	1444	1155	265	1140
*IIT TALA	225	208	184	86	890	621	257	598
KANGASALA	2003	1644	1344	653	6828	4426	2284	4109
KIRKONKYLÄ — KYRKBY	679	512	445	247	2635	1255	1344	1061
ASEMANSEUTU — STATIONSSAMHÄLLE	36	53	47	13	151	150	-	143
HUUTIJÄRVI	43	50	32	24	219	187	24	131
RUUTANA	133	131	103	35	389	376	7	364
SUINULA	41	43	54	14	161	141	12	145
RIKU	30	22	15	1	159	37	118	41
KOSKI HL	276	306	247	145	821	743	20	787
KIRKONKYLÄ — KYRKBY	88	80	70	38	320	254	20	242
KUHMALAHTI	174	185	163	106	515	470	5	471
KUOREVESI	306	353	329	152	1313	1052	217	970
HALLI	89	112	107	35	576	360	201	296
KURU	446	421	388	272	1288	1129	112	1147
KIRKONKYLÄ — KYRKBY	110	101	86	49	413	285	103	248
KYLMÄKOSKI	274	305	289	139	1087	982	53	854
ASEMANSEUTU— STATIONSSAMHÄLLE	28	50	29	19	106	90	3	108
KIRKONSEUTU — KYRKSAAMHÄLLE	31	36	24	18	247	220	-	80
KÄRKÖLÄ	562	493	552	309	1887	1633	153	1490
KIRKONKYLÄ — KYRKBY	23	32	29	17	81	65	3	76
JÄRVELÄ	186	156	184	78	859	684	121	494
LAPPILA	60	57	53	28	185	149	22	171
LAMMI	744	693	612	377	2310	1758	425	1752
KIRKONKYLÄ — KYRKBY	274	209	195	98	984	552	379	476
LEMPÄLÄ	1452	1206	948	512	4603	3427	1085	3269
KIRKONKYLÄ — KYRKBY	611	558	435	230	2111	1504	558	1427
KULJU	239	156	139	48	625	579	32	562
*SÄÄKSJÄRVI	423	273	166	69	1514	627	874	562
LOPPI	770	849	722	365	2461	2032	315	2081
KIRKONKYLÄ — KYRKBY	122	104	108	61	481	222	243	225
LAUNONEN	46	40	25	10	194	163	18	162
LÄYLIÄINEN	44	49	45	24	193	131	40	148
LUOPIOINEN	412	424	332	205	1101	1002	41	1039
KIRKONKYLÄ — KYRKBY	57	34	23	27	169	140	10	120
AITOO	45	44	29	6	144	117	16	115
RAUTAJÄRVI	35	16	15	7	82	62	15	73
LÄNGELMÄKI	310	337	340	179	1047	915	49	940
LÄNKI POHJA	87	66	76	25	309	225	25	210
NASTOLA	1332	1038	778	377	4988	2801	2063	2799
KIRKONKYLÄ — KYRKBY	544	346	280	104	2527	695	1788	673
UUSIKYLÄ	142	122	78	32	542	404	119	371
*VILLÄHDE	140	134	65	19	461	357	94	357
KANGAS	79	46	43	13	276	258	17	252



(Jatk. — Forts. — Cont.) 1

Läni, kunta Län, kommun Taajama — Tätort	Maapinta-ala Landareal  km <sup>2</sup>	Koko väestö Hela befolk- ningen	Asukkaita maa- km <sup>2</sup> :llä Invånare per km <sup>2</sup> land	Ikärakenne Åldersstruktur				
				—7	8—14	15—24	25—34	35—44
ORIVESI	555.9	8827	15.9	735	788	1442	1237	1011
KIRKONKYLÄ — KYRKBY	6.5	2922	452.3	266	268	468	438	365
ASEMANSEUTU — STATIONSSAMHÄLLE	8.0	2073	257.5	217	234	335	361	278
HIRSILÄ	2.0	360	180.0	47	35	65	71	39
PADASJOKI	516.4	4615	8.9	393	437	793	627	505
KIRKONKYLÄ — KYRKBY	6.4	1642	256.6	193	178	317	307	180
AUTTOINEN	2.7	275	101.9	19	16	50	39	24
PIRKKALA	81.2	9571	117.9	1122	1156	1494	1780	1577
KILLO	1.0	732	732.0	42	67	120	78	120
NAI STENMATKA-HAIKKA	6.8	5984	886.5	804	812	915	1171	1058
NUOLIALA-PARTOLA	1.7	913	533.9	140	96	129	249	137
*TOIVIO	2.0	605	302.5	43	46	107	94	77
PÄLKÄNE	238.9	3802	15.9	309	323	614	544	448
KIRKONKYLÄ — KYRKBY	6.4	1570	246.9	167	150	261	284	200
RENKO	278.6	2166	7.8	178	198	329	307	271
KIRKONKYLÄ — KYRKBY	3.6	582	159.5	67	55	97	101	79
RUUVESI	800.1	6620	8.3	560	542	1068	917	716
KIRKONKYLÄ — KYRKBY	5.0	1625	324.4	173	147	263	289	205
VISUVESI	1.5	583	378.6	52	60	103	100	72
JÄMINKIPOHJA	1.8	380	211.1	62	39	81	71	39
SAHALAHTI	142.6	1923	13.5	215	180	286	294	270
KIRKONKYLÄ — KYRKBY	2.8	723	256.4	117	82	107	151	96
SOMERO	668.3	10263	15.4	822	878	1517	1351	1171
KIRKONKYLÄ — KYRKBY	7.3	3811	518.5	367	356	604	612	461
TAMMELA	653.7	5563	8.5	417	466	857	722	570
KIRKONKYLÄ — KYRKBY	3.8	1472	387.4	185	133	203	262	159
KAUKJÄRVI	3.2	222	69.6	20	34	29	30	36
TUULOS	164.9	1594	9.7	145	126	212	222	171
KIRKONKYLÄ — KYRKBY	2.3	206	88.8	8	13	23	25	21
SYRJÄNTAKA	2.8	391	140.1	58	33	48	71	41
URJALA	469.9	6460	13.7	506	549	936	902	751
KIRKONKYLÄ — KYRKBY	3.0	1114	371.3	146	96	137	223	136
ASEMANSEUTU — STATIONSSAMHÄLLE	4.0	727	181.8	56	71	122	93	105
NUUTAJÄRVI	1.0	471	471.0	54	42	84	75	65
VESILAHTI	307.7	3072	10.0	251	305	432	395	336
KIRKONKYLÄ — KYRKBY	1.5	335	223.3	40	41	39	70	42
VIIALA	50.6	5102	100.8	525	534	784	864	560
KIRKONKYLÄ — KYRKBY	10.2	4467	437.9	474	480	687	781	491
VILPPULA	467.7	6957	14.9	677	617	1060	1091	812
ASEMANSEUTU — STATIONSSAMHÄLLE	8.0	2757	342.5	344	265	437	542	339
KOLHO	4.9	1201	243.1	148	140	176	240	153
YLÖJÄRVI	215.1	12927	60.1	1551	1451	2088	2427	1950
KIRKONKYLÄ — KYRKBY	6.8	5075	744.1	683	590	824	1018	730
*SIIVIKKALA	1.5	1091	717.8	148	118	174	204	172
METSÄKYLÄ	1.8	498	284.6	64	60	83	95	78
YPÄJÄ	184.9	2962	16.0	229	231	388	437	274
KIRKONKYLÄ — KYRKBY	4.7	836	176.4	95	63	106	170	80
KYMEN LÄÄNI								
KYMMENE LÄN								
KOUVOLA	33.4	30951	926.7	3160	2849	5069	6020	4229
*KESKUSTA AJAMA (KOUVOLA) — CENTRAL TÄTORT	24.7	30038	1216.1	3087	2796	4926	5806	4143
ANJALANKOSKI	721.6	20174	28.0	1798	1992	3352	3082	2395
ANJALA	6.3	2100	330.7	197	256	353	322	294
UHMELJOKI	6.4	1251	194.0	113	118	214	187	137
SIPPOLA	3.6	390	108.3	32	33	57	59	45
ENÄJÄRVI	4.3	213	49.8	19	16	27	23	24
INKERÖINEN	10.7	4456	416.4	436	453	721	754	530
KAIPIAISTEN ASEMANSEUTU — STATIONSSAMHÄLLE	3.5	310	88.6	24	16	47	46	33
MYLLYKOSKI	11.9	5811	487.1	595	609	984	1028	681

(Jatk. — Forts. — Cont.) 1

Lääni, kunta Län, kommun Taajama — Tätort	Ikärakenne Åldersstruktur				Asuin- huoneistojen lukumäärä Antal bostäder	Niistä — Därav		Rakennusten lukumäärä Antal byggnader
	45—54	55—64	65—74	75+		Pientaloissa I småhus	Muissa asuin- rakennuksissa I övriga bo- stadsbyggnader	
<b>ORIVESI</b>	1037	1054	986	537	3641	2597	851	2487
<b>KIRKONKYLÄ — KYRKBY</b>	298	306	342	171	1344	628	632	529
<b>ASEMANSEUTU — STATIONSSAMHÄLLE</b>	216	214	148	70	780	633	115	584
<b>HIRSILÄ</b>	32	33	27	11	143	100	30	112
<b>PADASJOKI</b>	597	513	457	293	1625	1324	218	1446
<b>KIRKONKYLÄ — KYRKBY</b>	172	113	108	74	618	372	197	341
<b>AUTTOINEN</b>	44	43	27	13	100	91	2	105
<b>PIRKKALA</b>	942	688	586	226	3415	2165	1170	1790
<b>KILLO</b>	94	115	89	7	263	260	-	234
<b>NAISTENMATKA—HAIKKA</b>	527	310	283	104	2131	1141	944	839
<b>NUOLIALA—PARTOLA</b>	77	38	29	18	353	124	219	116
<b>*TOIVIO</b>	74	80	70	14	220	212	-	196
<b>PÄLKÄNE</b>	439	428	450	247	1469	1265	142	1361
<b>KIRKONKYLÄ — KYRKBY</b>	158	146	140	64	647	476	135	455
<b>RENKO</b>	265	252	237	129	833	746	26	730
<b>KIRKONKYLÄ — KYRKBY</b>	60	47	47	29	238	197	21	179
<b>RUDVESI</b>	892	802	706	417	2670	2048	502	2032
<b>KIRKONKYLÄ — KYRKBY</b>	166	151	148	83	718	403	269	315
<b>VISUVESI</b>	66	58	43	29	234	142	79	150
<b>JÄMINKI POHJA</b>	42	23	19	4	165	50	111	54
<b>SAHALAHTI</b>	228	179	160	111	728	568	121	591
<b>KIRKONKYLÄ — KYRKBY</b>	66	41	34	29	285	157	118	155
<b>SOMERO</b>	1401	1246	1157	720	4129	3420	568	3402
<b>KIRKONKYLÄ — KYRKBY</b>	433	388	378	212	1681	1048	555	970
<b>TANMELA</b>	747	771	624	389	2186	1803	293	1847
<b>KIRKONKYLÄ — KYRKBY</b>	134	132	156	108	646	351	279	324
<b>KAUKJÄRVI</b>	21	25	17	10	78	75	-	77
<b>TUULOS</b>	204	186	189	139	642	590	16	559
<b>KIRKONKYLÄ — KYRKBY</b>	27	28	45	16	84	75	4	78
<b>SYRJÄNTAKA</b>	31	37	35	37	167	151	-	119
<b>URJALA</b>	808	836	725	447	2392	2044	204	2267
<b>KIRKONKYLÄ — KYRKBY</b>	108	91	111	66	464	256	158	269
<b>ASEMANSEUTU — STATIONSSAMHÄLLE</b>	83	88	69	40	292	233	27	254
<b>NUUTAJÄRVI</b>	59	52	26	14	183	174	-	108
<b>VESILAHTI</b>	395	386	362	210	1137	1063	24	1048
<b>KIRKONKYLÄ — KYRKBY</b>	26	29	23	25	149	128	3	101
<b>VIIALA</b>	625	623	387	200	1998	1444	496	1381
<b>KIRKONKYLÄ — KYRKBY</b>	533	534	334	153	1792	1245	496	1171
<b>VILPPULA</b>	821	800	659	420	2773	2233	424	2044
<b>ASEMANSEUTU — STATIONSSAMHÄLLE</b>	240	243	215	132	1141	721	341	619
<b>KOLHO</b>	136	109	67	32	463	383	62	277
<b>YLÖJÄRVI</b>	1544	925	636	355	4592	3443	1013	3117
<b>KIRKONKYLÄ — KYRKBY</b>	550	355	210	115	1846	1069	702	908
<b>*SIIVIKKALA</b>	125	72	49	29	362	356	3	277
<b>METSÄKYLÄ</b>	56	33	24	5	174	166	8	163
<b>YPÄJÄ</b>	411	414	360	218	1201	1074	72	1038
<b>KIRKONKYLÄ — KYRKBY</b>	81	76	89	76	376	281	72	218
<b>KYMEN LÄÄNI</b>								
<b>KYMMENE LÄN</b>								
<b>KOUVOLA</b>	3489	2913	2231	991	13058	4468	8272	4142
<b>*KESKUSTA AJAMA (KOUVOLA) — CENTRALTÄTORT</b>	3386	2848	2148	898	12911	4447	8269	4069
<b>ANJALANKOSKI</b>	2438	2226	1975	916	7354	5590	1433	5701
<b>ANJALA</b>	221	205	175	77	757	614	113	565
<b>UHMELJOKI</b>	141	145	135	61	489	429	43	418
<b>SIPPOLA</b>	57	50	39	18	179	116	35	108
<b>ENÄJÄRVI</b>	35	24	26	19	66	63	-	67
<b>INKEROINEN</b>	545	458	414	145	1758	1107	570	1163
<b>KAIPIAISTEN ASEMANSEUTU — STATIONSSAMHÄLLE</b>	36	46	39	23	157	139	-	144
<b>HYLLYKOSKI</b>	619	582	509	204	2206	1461	663	1452



(Jatk. — Forts. — Cont.) 1

Läni, kunta Län, kommun Taajama — Tätort	Ikarakenne Åldersstruktur				Asuin- huoneistojen lukumäärä Antal bostäder	Niistä — Därav		Rakennusten lukumäärä Antal byggnader
	45—64	65—74	75+	Pientaloissa I småhus		Muissa asuin- rakennuksissa I övriga bo- stadsbyggnader		
HAMINA—FREDRIKSHAMN	1302	1077	887	403	4237	1968	2082	1991
*Keskustaaajama (HAMINA)— CENTRALT. (FREDR.HAMN)	677	671	562	259	2328	1154	1102	1115
*HEVOSHAKA	152	127	87	39	421	190	228	168
POTTILA	364	236	187	57	1212	545	661	529
IMATRA	4329	3303	3023	1369	14279	7855	5938	7151
*Keskustaaajama (IMATRA)— CENTRALTÄTÖRT	4097	3082	2822	1133	13643	7503	5803	6603
*MATTARILA	45	22	14	1	65	62	—	63
KOTKA	7581	6081	5331	2565	23943	10048	13297	9489
Keskustaaajama (KOTKA) — CENTRALTÄTÖRT	2031	1981	1721	758	7221	476	6604	869
MUSSALO	87	90	58	28	236	222	13	203
HIETANEN	—	—	—	—	—	—	—	4
METSOLA	530	400	369	196	1592	954	601	866
KARHUVUORI—RUONALA	1218	630	487	198	3977	1766	2185	1266
Keskustaaaj. (KARHULA) — CENTRALTÄTÖRT	2640	2201	1918	804	8371	4604	3580	4231
HALLA—TIUTINEN	85	84	93	30	292	139	143	174
SAKSALA	68	58	43	12	163	163	—	145
TAVASTILA	115	87	86	43	280	266	4	276
PEIPPOLA	58	26	26	2	147	147	—	142
MARINKYLÄ	46	27	19	14	100	80	14	83
PIHKOO—KAUKOLA	124	88	56	25	433	400	28	269
KUUSANKOSKI	2840	2278	1799	881	8923	5148	3594	5288
*Keskustaaaj. (KUUSANKO.)— CENTRALTÄTÖRT	1873	1474	1159	460	6430	3324	3004	3272
*VOIKKAA—PILKANMAA	779	637	490	230	2146	1540	559	1672
LAPPEENRANTA	6300	5068	4167	2112	20300	8749	10782	9050
VILLMANSTRAND	—	—	—	—	—	—	—	—
Keskustaaajama — CENTRALTÄTÖRT	5188	4153	3393	1498	18004	6904	10612	6932
RAIPPO—SIMOLA	22	27	25	14	86	61	9	89
VAINIKKALA	41	31	29	17	130	95	19	108
ELIMÄKI	965	810	720	389	2884	2377	375	2226
Kirkonkylä — KYRKBY	99	89	145	68	496	321	124	239
*KORIA	281	232	183	76	1057	783	244	679
IITTI	956	937	790	451	3080	2405	530	2412
KAUSALA	333	305	262	148	1378	818	500	755
JAALA	274	306	289	158	778	686	18	788
Kirkonkylä — KYRKBY	40	42	31	17	141	111	15	95
JOUTSENO	1408	1166	866	434	4244	2939	1158	3048
*Keskustaaaj. (JOUTSENO)— CENTRALTÄTÖRT	777	609	471	201	2651	1679	897	1638
*KORVENKYLÄ	151	113	95	33	445	324	110	347
RAUHA—TIURU	42	25	2	—	187	51	125	49
LEMI	344	322	288	241	956	924	8	945
KUKANNIEMI	32	18	8	3	146	146	—	117
Kirkonkylä — KYRKBY	37	15	15	23	116	95	8	73
LUUMÄKI	711	764	680	360	2089	1680	296	1824
Asemanseutu — STATIONSSAMHÄLLE	61	78	53	24	209	183	14	184
TAAVETTI	179	180	208	100	787	486	255	455
MIEHIKKÄLÄ	423	469	377	200	1137	1012	73	1067
Kirkonkylä — KYRKBY	57	42	58	30	205	134	53	129
NUIJAMA	175	144	128	68	379	348	12	341
Kirkonkylä — KYRKBY	23	12	16	12	97	75	12	57
PARIKKALA	691	702	706	374	2118	1657	330	1721
Keskustaaajama — CENTRALTÄTÖRT	228	308	272	142	1086	689	308	686
PYHTÄÄ—PYTTIS	633	578	514	258	1853	1659	132	1564
Kirkonkylä — KYRKBY	143	114	105	64	414	313	78	267
HEINLAHTI — HEINLÄX	47	43	45	7	132	127	1	126
PUROLA — SVARTBÄCK	33	41	54	19	122	117	3	117
SILTAKYLÄ — BROBY	175	126	88	29	569	511	44	416
RAUTJÄRVI	716	684	602	348	2161	1671	400	1670
Asemanseutu — STATIONSSAMHÄLLE	32	36	42	22	120	105	5	94
SIMPELE	243	209	195	84	984	586	361	543

(Jatk. — Forts. — Cont.) 1

Läni, kunta Län, kommun Taajama — Tätort	Maapinta-ala Landareal km <sup>2</sup>	Koko väestö Hela befolk- ningen	Asukkaita maa- km <sup>2</sup> :llä Invånare per km <sup>2</sup> land	Ikärakenne Åldersstruktur				
				—7	8—14	15—24	25—34	35—44
<b>RUKKOLAHTI</b>	922.1	6658	7.2	588	632	1059	924	765
<b>RASILA</b>	3.8	1502	400.5	203	155	182	282	199
<b>VIRNUTJOKI</b>	3.1	235	74.6	22	19	39	31	23
<b>VAITTILA</b>	2.0	427	210.3	49	67	61	63	66
<b>ORITLAMPI</b>	2.2	245	110.4	23	28	57	39	35
<b>SAARI</b>	154.2	2214	14.4	160	186	419	289	228
<b>AKONPOHJA</b>	3.9	252	64.6	14	23	42	39	23
<b>KIRJAVALA</b>	4.0	233	58.3	13	23	50	26	30
<b>SAVI TAI PALE</b>	540.4	5240	9.7	389	481	829	676	589
<b>KIRKONKYLÄ — KYRKBY</b>	5.7	1594	278.2	151	154	253	251	198
<b>SUOMENNIEMI</b>	288.2	1085	3.8	66	87	170	122	107
<b>TAI PALSAARI</b>	347.4	3820	11.0	408	402	567	592	495
<b>KIRKONKYLÄ — KYRKBY</b>	3.0	313	105.0	36	33	26	52	36
<b>SATMAANHARJU</b>	1.8	1157	642.8	197	164	165	245	194
<b>UUKUNIEMI</b>	107.7	776	7.2	64	62	118	83	80
<b>VALKEALA</b>	872.0	10576	12.1	1023	1101	1615	1692	1308
<b>KIRKONKYLÄ — KYRKBY</b>	3.5	1124	321.1	150	161	151	230	165
<b>JOKELA</b>	5.0	1495	300.2	250	207	204	385	200
<b>SELÄNPÄÄ</b>	2.7	228	84.4	7	22	33	24	27
<b>TUOHIKOTTI</b>	2.8	251	91.3	20	18	49	26	30
<b>UTTI</b>	4.8	523	110.1	44	70	82	84	67
<b>VUOHIJÄRVI</b>	2.8	484	169.8	35	39	75	58	58
<b>VEHKALAHTI</b>	622.7	12393	19.9	1297	1247	1919	2031	1710
<b>KANNUSJÄRVI</b>	3.8	281	73.6	14	24	54	34	29
<b>KOLSIILA</b>	2.7	261	96.7	19	22	50	29	26
<b>METSÄKYLÄ</b>	4.9	443	89.5	34	37	64	61	61
<b>NEUVOTTONA</b>	3.0	828	274.2	129	108	96	166	143
<b>*SALMENKYLÄ</b>	5.4	2660	495.3	319	307	442	459	434
<b>*SIVATTI</b>	3.2	440	137.5	31	41	63	60	50
<b>*SUMMA</b>	7.4	2402	324.6	282	269	411	464	347
<b>*VILNIEMI</b>	1.1	277	240.9	20	30	41	41	34
<b>*RUISSALO</b>	1.8	561	320.6	120	55	69	158	56
<b>SALMI</b>	2.2	270	124.4	22	27	42	28	34
<b>VIROLAHTI</b>	386.3	4526	11.7	339	363	651	588	476
<b>KLAMILA</b>	2.7	257	94.8	23	20	38	38	31
<b>VIROJOKI</b>	2.9	810	274.6	81	65	129	125	78
<b>YLÄMAA</b>	371.6	1950	5.2	142	158	294	237	211
<b>KIRKONKYLÄ — KYRKBY</b>	2.7	391	144.8	53	28	56	72	39
<b>MIKKELIN LÄÄNI</b>								
<b>S:T MICHELS LÄN</b>								
<b>MIKKELI—S:T MICHEL</b>	30.1	28357	942.1	3054	2718	4689	5503	3716
<b>*KESKUSTA AJAMA (MIKKELI)— CENTRALT. (S:T MICHEL)</b>	22.3	27364	1226.5	2975	2639	4526	5306	3606
<b>HEINOLA</b>	46.0	15881	345.2	1758	1520	2716	3040	2038
<b>KESKUSTA AJAMA — CENTRALTÄTORT</b>	12.6	14736	1169.5	1615	1430	2497	2801	1928
<b>*SINILÄHOE—MYLLYDJA</b>	3.9	1171	296.5	149	111	184	225	134
<b>PIEKSAMÄKI</b>	34.2	13855	405.1	1416	1337	2431	2475	1644
<b>*KESKUSTA AJA. (PIEKSAM.)— CENTRALTÄTORT</b>	11.3	13067	1155.3	1355	1282	2311	2346	1573
<b>SAVONLINNA—NYSLOTT</b>	821.9	28346	34.5	2877	2826	5054	4804	3505
<b>KESKUSTA AJAMA — CENTRALTÄTORT</b>	3.4	8694	2534.7	842	656	1479	1547	1036
<b>ITÄINEN TAAJAMA</b>	18.7	10480	559.8	1196	1213	1967	1913	1400
<b>AHOLAHTI</b>	7.1	3276	462.7	349	427	572	525	458
<b>KALLISLAHDEN AS. SEUTU — STATIONSSAMHÄLLE</b>	7.3	276	38.1	16	22	59	28	31
<b>PIHLAJANIEMI</b>	3.8	593	155.2	68	59	112	90	66
<b>RINKILÄ</b>	4.4	217	49.3	15	18	53	30	22
<b>ANTTOLA</b>	256.2	1792	7.0	147	162	317	203	186
<b>ANTTOLANKYLÄ</b>	2.7	565	209.3	59	55	95	70	58
<b>ENONKOSKI</b>	318.6	2032	6.4	154	216	363	244	213
<b>KIRKONKYLÄ — KYRKBY</b>	1.3	415	314.4	40	30	75	67	43
<b>HARTOLA</b>	560.0	4586	8.2	337	439	725	642	500
<b>KIRKONKYLÄ — KYRKBY</b>	5.4	1582	293.5	176	161	219	317	186

(Jatk. — Forts. — Cont.) 1

Lääni, kunta Län, kommun Taajama — Tätort	Ikkärakenne Ålderstruktur				Asuin- huoneistojen lukumäärä Antal bostäder	Niistä — Därav		Rakennusten lukumäärä Antal byggnader
	45—54	55—64	65—74	75+		Pientaloissa I småhus	Muissa asuin- rakennuksissa I övriga bo- stadsbyggnader	
RUOKOLAHTI	933	790	625	342	2310	1956	278	2048
RASILA	142	143	129	67	604	334	237	343
VIRHUTJOKI	41	31	19	10	85	83	—	84
VAITTIILA	54	38	19	10	147	138	—	138
ORITLÄMPI	40	8	14	1	74	71	—	74
SAARI	297	266	242	127	703	634	27	677
AKONPOHJA	34	29	33	15	112	95	4	86
KIRJAVALA	32	24	27	8	83	68	9	76
SAVITAIPALE KIRKONKYLÄ — KYRKBY	716 178	649 158	582 155	329 96	1806 658	1520 431	216 191	1619 392
SUOMENNIEMI	153	178	116	86	424	401	—	443
TAIPALSAARI KIRKONKYLÄ — KYRKBY	450 35	401 26	300 38	205 31	1249 131	1155 117	72 6	1257 110
SAIMAANHARJU	106	55	16	15	369	304	63	246
UUKUNIEMI	113	100	112	44	282	264	—	278
VALKEALA KIRKONKYLÄ — KYRKBY	1254 99	1177 73	936 57	470 38	3764 386	3005 285	386 84	3158 276
JOKELA	117	80	40	12	516	367	137	321
SELÄNPÄÄ	41	33	25	16	88	81	—	86
TUOHIKOTTI	44	27	25	12	83	71	—	82
UTTI	60	50	44	22	187	176	3	172
VUOHIJÄRVI	65	86	56	12	263	127	118	152
VEKKOLAHTI	1447	1263	947	532	4080	3532	435	3277
KANNUSJÄRVI	32	41	34	19	79	77	—	78
KOLSILA	36	38	30	11	83	77	4	77
NETSÄKYLÄ	65	49	51	23	144	134	—	149
NEUVOTTOMA	67	60	38	21	266	251	13	207
*SALMENKYLÄ	288	194	149	68	947	618	313	512
SIVATTI	62	68	50	15	145	140	3	141
*SUMMA	280	197	101	51	796	682	95	552
VILNIEMI	48	29	20	14	90	86	—	84
*RUISSALO	39	25	25	14	187	147	36	113
SALMI	37	39	27	14	93	92	—	91
VIROLAHTI	601	567	592	349	1637	1442	80	1497
KLANILA	26	27	34	20	107	87	3	93
VIROJOKI	119	76	77	60	337	251	54	226
YLÄMAA KIRKONKYLÄ — KYRKBY	300 40	248 33	219 37	141 33	676 155	634 143	5 5	619 105
<b>MIKKELIN LÄÄNI</b>								
<b>S:t MICHEL'S LÄN</b>								
MIKKELI—S:t MICHEL	3070	2524	2125	958	11522	3444	7863	3411
*KESKUSTA AJAMA (MIKKELI) — CENTRALT. (S:t MICHEL)	2960	2461	2039	852	11366	3341	7820	3292
HEINOLA KESKUSTA AJAMA — CENTRALTÄTORT	1775 1648	1382 1284	1113 1036	539 497	6535 6192	2203 1961	4200 4107	2136 1902
*SINI LÄHDE—HYLLYOJA	140	108	85	35	439	355	78	330
PIEKSÄMÄKI *KESKUSTA AJA. (PIEKSÄM.) — CENTRALTÄTORT	1678 1599	1363 1271	993 932	518 398	5650 5486	2364 2224	3121 3115	2160 1944
SAVOLINNA—MYSLOTT KESKUSTA AJAMA — CENTRALTÄTORT	3334 1029	2692 959	2193 788	1061 358	10446 3984	4302 431	5857 3455	4358 656
ITÄINEN TAAJAMA	1169	800	586	236	3660	1709	1895	1551
AHOLAHTI	376	271	215	83	1130	671	445	586
KALLISLÄHDEN AS. SEUTU — STATIONSSAMHÄLLE	42	27	36	15	98	85	3	89
PIHLAJANIEMI	80	54	54	10	194	146	39	134
RINKILÄ	36	20	14	9	70	69	—	68
ANTTOLA	261	232	166	118	636	603	13	583
ANTTOLANKYLÄ	83	65	51	29	243	217	13	183
ENONKOSKI KIRKONKYLÄ — KYRKBY	255 40	236 42	238 50	113 28	657 177	600 153	14 10	571 100
HARTOLA KIRKONKYLÄ — KYRKBY	610 155	590 140	488 146	255 82	1770 707	1497 490	188 169	1468 401

(Jatk. — Forts. — Cont.) 1

Lääni, kunta Län, kommun Taajama — Tätort	Maapinta-ala Landareal  km <sup>2</sup>	Koko väestö Hela befolk- ningen	Asukkaita maa- km <sup>2</sup> :llä Invånare per km <sup>2</sup> land	Ikkärakenne Åldersstruktur				
				—7	8—14	15—24	25—34	35—44
<b>HAUKI VUORI ASEMANSEUTU — STATIONSSAMHÄLLE</b>	393.5 3.6	3061 839	7.8 229.9	249 97	253 74	480 135	417 154	301 76
<b>HEINOLAN MLK</b>								
HEINOLA LK	635.5	5554	8.7	526	570	853	858	726
KIRKONKYLÄ — KYRKBY	4.4	1771	398.0	224	211	272	347	285
VIERUMÄKI	3.3	491	151.1	78	71	66	114	69
<b>HEINÄVESI KIRKONKYLÄ — KYRKBY</b>	1110.1 3.7	5805 1490	5.2 402.7	450 174	519 132	963 249	725 265	663 172
<b>HIRVENSALMI KIRKONKYLÄ — KYRKBY</b>	428.9 1.9	3179 704	7.4 361.0	207 73	255 68	539 115	390 125	299 69
<b>JOROINEN KIRKONKYLÄ — KYRKBY *KUVANSI</b>	573.1 6.8 3.4	6216 1907 616	10.8 280.4 183.3	587 205 86	598 167 83	1056 321 108	897 339 127	727 197 97
<b>JUVA KIRKONKYLÄ — KYRKBY</b>	1202.7 5.9	9030 2829	7.5 479.5	756 353	874 292	1627 506	1268 538	1069 384
<b>JÄPPIÄ KIRKONKYLÄ — KYRKBY</b>	304.9 1.4	1771 340	5.8 234.5	128 41	131 21	315 47	206 59	182 36
<b>KANGASLAMPPI KIRKONKYLÄ — KYRKBY</b>	305.6 1.2	1841 231	6.0 195.8	139 29	173 20	288 39	260 43	170 19
<b>KANGASNIEMI KIRKONKYLÄ — KYRKBY</b>	1101.0 3.7	7532 2491	6.8 667.8	566 251	647 232	1288 416	973 411	836 303
<b>KERIMÄKI KIRKONKYLÄ — KYRKBY RUOKOJÄRVI</b>	564.5 4.6 2.3	6119 1569 233	10.8 341.1 103.6	546 204 13	653 158 21	1041 229 61	889 327 20	698 198 23
<b>MIKKELIN MLK</b>								
S+T MICHELS LK	1043.8	12610	12.1	1325	1360	2211	1938	1622
MOISIO	2.5	616	242.5	91	65	127	155	80
OTAVA	6.2	1323	213.4	150	132	236	221	170
RANTAKYLÄ	5.1	2520	498.0	359	339	408	430	448
<b>MÄNTYHARJU ASEMANSEUTU — STATIONSSAMHÄLLE</b>	971.9 9.2	8178 3292	8.4 358.6	698 359	747 335	1367 556	1216 601	915 426
<b>PERTUNMÄE KIRKONKYLÄ — KYRKBY KUORTTI</b>	393.5 2.7 2.4	2877 468 308	7.3 173.3 127.3	206 67 37	201 46 26	489 72 56	354 86 58	299 56 43
<b>PIEKSAHÄNEN MLK</b>								
PIEKSAHÄKI LK	1015.5	6362	6.3	641	645	1066	1023	741
HAASELKÄ	4.1	2137	523.8	327	251	350	483	273
NENONPELTO	1.6	276	171.4	43	30	38	68	41
<b>PUNKAHARJU KUL ENNOINEN PUNKASALMI PUTIKKO</b>	483.1 3.3 2.8 2.2	4822 222 1374 315	10.0 66.9 485.5 144.5	457 17 195 29	489 22 187 33	879 46 252 56	712 22 263 43	521 23 173 29
<b>PUUNALA KIRKONKYLÄ — KYRKBY</b>	814.7 2.0	3693 1348	4.5 680.8	276 150	340 115	617 220	501 250	361 122
<b>RANTASALMI KIRKONKYLÄ — KYRKBY</b>	497.5 5.0	5474 1501	11.0 300.8	466 176	486 127	993 260	731 261	543 157
<b>RISTIINA KIRKONKYLÄ — KYRKBY KUMIKOSKI PELLOSNIEMI</b>	557.7 3.9 0.9 2.3	5614 1545 229 694	10.1 398.2 263.2 297.9	520 179 28 96	569 171 31 97	907 243 45 139	816 271 45 158	771 230 38 109
<b>SAVONRANTA KIRKONKYLÄ — KYRKBY</b>	422.0 2.4	1810 579	4.3 236.3	124 52	176 63	342 105	220 88	183 70
<b>SULKAVA KIRKONKYLÄ — KYRKBY</b>	624.3 3.5	4385 1320	7.0 371.8	340 147	363 106	830 235	515 218	473 142
<b>SYSNÄ KIRKONKYLÄ — KYRKBY</b>	637.5 7.5	6096 2354	9.6 313.9	452 246	542 221	930 337	775 386	683 264
<b>VIRTASALMI KIRKONKYLÄ — KYRKBY</b>	277.0 2.2	1767 311	6.4 144.0	126 29	166 29	283 47	212 59	187 25
<b>POHJOIS-KARJALAN LÄÄNI</b>								
<b>NORRA KARELENS LÄN</b>								
<b>JOENSUU *KESKUSTA AJAMA (JOENSUU) — CENTRAL TÄTORT NOL JAKKA</b>	86.3 28.9 3.0	44943 41887 557	520.8 1449.4 185.7	5079 4811 45	4302 4090 35	7722 7178 101	9136 8481 104	5761 5464 51
<b>LIEKSA</b>	3465.5	19169	5.5	1809	1789	3446	3010	2214

(Jatk. — Forts. — Cont.) 1

Lääni, kunta Län, kommun Taajama — Tätort	Ikärakenne Åldersstruktur				Asuin- huoneistojen lukumäärä Antal bostäder	Niistä — Därav		Rakennusten lukumäärä Antal byggnader
	45—54	55—64	65—74	75+		Pientaloissa I småhus	Muissa asuin- rakennuksissa I övriga bo- stadsbyggnader	
HAUKIVUORI ASEMANSEUTU — STATIONSSAMHÄLLE	416 92	399 93	334 73	212 45	1160 368	953 195	175 163	1002 203
HEINOLAN MLK HEINOLA LK KIRKONKYLÄ — KYRKBY VIERUMÄKI	695 174 40	588 124 22	469 98 23	269 36 8	1942 604 173	1684 445 144	199 141 21	1668 408 130
HEINÄVESI KIRKONKYLÄ — KYRKBY	770 169	758 144	666 128	291 57	1987 576	1716 396	189 158	1740 280
HIRVENSALMI KIRKONKYLÄ — KYRKBY	441 76	453 76	385 62	210 40	1242 307	1157 247	47 43	1079 144
JOROINEN KIRKONKYLÄ — KYRKBY *KUVANSI	749 223 42	700 199 31	566 174 34	336 82 8	2161 768 195	1822 487 189	261 251 3	1796 420 165
JUVA KIRKONKYLÄ — KYRKBY	1159 267	1020 199	835 208	422 82	3069 1103	2452 571	497 496	2429 452
JÄPPILÄ KIRKONKYLÄ — KYRKBY	262 28	227 33	202 44	118 31	638 156	590 127	14 14	565 80
KANGASLAMPPI KIRKONKYLÄ — KYRKBY	244 21	235 21	227 27	105 12	624 96	567 71	20 12	586 44
KANGASNIEMI KIRKONKYLÄ — KYRKBY	1011 295	953 229	844 233	414 121	2740 1066	2237 620	396 385	2148 459
KERIMÄKI KIRKONKYLÄ — KYRKBY RUOKOJÄRVI	733 153 42	624 107 24	632 134 21	303 59 8	2005 577 86	1769 414 68	155 130 12	1712 325 63
MIKKELIN MLK S: I MICHELS LK MOISIG OTAVA RANTAKYLÄ	1550 71 141 234	1174 17 130 139	937 6 94 106	493 4 49 57	4155 242 470 835	3540 88 391 603	477 142 54 218	3451 95 375 461
MÄNTYHARJU ASEMANSEUTU — STATIONSSAMHÄLLE	1051 359	966 293	771 227	447 136	3158 1330	2572 879	468 393	2438 681
PERTUNMAA KIRKONKYLÄ — KYRKBY KUORTTI	392 36 32	403 38 34	341 43 17	192 24 5	1140 202 128	1015 128 112	66 48 —	1023 94 76
PIEKSAHÄEN MLK PIEKSAHÄKI LK MAASELKÄ NENONPELTO	775 203 35	724 134 14	516 76 4	231 40 3	2236 750 150	1867 529 87	283 197 60	1833 397 66
PUNKAHARJU KULENNDINEN PUNKASALMI PUTIKKO	562 37 136 41	522 22 86 33	442 22 63 30	238 11 19 21	1586 80 470 122	1289 76 298 88	184 1 138 23	1591 73 260 96
PUUMALA KIRKONKYLÄ — KYRKBY	514 158	507 148	362 115	215 70	1302 573	1010 309	241 235	1270 298
RANTASALMI KIRKONKYLÄ — KYRKBY	723 157	670 136	563 148	299 79	1872 618	1549 357	214 206	1623 322
RISTIINA KIRKONKYLÄ — KYRKBY KUMIOKOSKI PELLOSNIEMI	697 155 19 70	599 140 16 15	489 106 5 8	246 50 2 2	2033 573 86 279	1540 380 51 50	434 163 29 228	1535 324 40 74
SAVONRANTA KIRKONKYLÄ — KYRKBY	227 61	260 62	178 53	100 25	633 242	549 178	29 29	580 147
SULKAVA KIRKONKYLÄ — KYRKBY	596 144	534 140	439 109	295 79	1525 537	1396 462	51 42	1379 329
SYSÄ KIRKONKYLÄ — KYRKBY	870 258	764 258	644 239	436 145	2414 1020	1883 553	406 394	1930 561
VIRTASALMI KIRKONKYLÄ — KYRKBY	231 37	257 33	187 32	118 20	711 153	645 127	38 12	617 74
POHJOIS-KARJALAN LÄÄNI								
NORRA KARELENS LÄN								
JOENSUU *KESKUSTAAJAMA (JOENSUU) — CENTRALTÄTORT NOL JAKKA	4743 4415 77	3633 3344 76	3107 2859 43	1460 1245 25	17190 16473 208	7528 6915 187	9132 9118 14	5859 5221 176
LIEKSA	2374	2141	1733	653	6801	4897	1484	4845



(Jatk. — Forts. — Cont.) 1

Lääni, kunta Län, kommun Taajama — Tätort	Maapinta-ala Landareal  km <sup>2</sup>	Koko väestö Hela befolk- ningen	Asukkaita maa- km <sup>2</sup> :llä Invånare per km <sup>2</sup> land	Ikärakenne Åldersstruktur				
				—7	8—14	15—24	25—34	35—44
KESKUSTA AJAMA — CENTRALTÄTORT	28.5	11241	393.7	1276	1109	1948	2038	1437
NURMES KESKUSTA AJAMA — CENTRALTÄTORT	1489.9	11523	7.7	1053	1075	2080	1744	1300
OUTOKUMPU KUUSIJÄRVI KESKUSTA AJAMA — CENTRALTÄTORT	444.3 3.5	10287 298	23.2 85.1	1175 23	1026 31	1706 56	1846 43	1163 36
ENO KIRKONKYLÄ — KYRKBY	981.5 6.0	8650 1756	8.8 294.6	767 172	965 182	1684 339	1257 250	1042 207
LOUHIOJA UIMAHARJU UKKOLA	2.4 5.8 1.9	237 2043 236	96.7 355.3 125.5	24 249 28	24 267 34	44 381 50	45 367 42	15 327 32
ILOMANTSI KIRKONKYLÄ — KYRKBY	2852.9 9.0	8753 3263	3.1 362.6	697 387	843 307	1678 597	1243 602	926 390
JUUKA KIRKONKYLÄ — KYRKBY	1520.3 7.4	7908 2440	5.2 329.7	649 294	753 239	1505 397	1088 418	891 324
KESÄLAHTI KIRKONKYLÄ — KYRKBY	386.9 3.1	3157 1001	8.2 327.1	251 138	273 83	609 183	410 171	331 123
KIIHTELYSVAARA KIRKONKYLÄ — KYRKBY	500.1 2.8	2205 470	4.4 170.9	174 62	179 44	418 79	285 82	239 57
KITEE KIRKONKYLÄ — KYRKBY PUHOS	884.5 10.3 2.0	11363 5073 461	12.8 493.0 224.9	1199 721 67	1085 498 57	1973 832 93	1889 1074 101	1289 633 55
KONTIOLAHTI KIRKONKYLÄ — KYRKBY LEHMO *ONTTOLA PATHOLA	784.0 8.4 6.5 1.4 2.1	8301 1990 1410 321 330	10.6 236.6 217.3 221.4 154.9	890 289 191 35 51	899 253 185 28 27	1474 334 218 61 67	1456 407 273 73 92	1025 284 201 46 31
LIPERI KIRKONKYLÄ — KYRKBY VIINI JÄRVI YLÄMYLLY	842.5 3.8 4.4 4.6	10724 1388 901 1672	12.7 365.3 203.4 359.6	1107 173 82 340	1072 145 75 204	1812 234 155 211	1689 230 113 466	1181 181 92 207
POLVI JÄRVI KIRKONKYLÄ — KYRKBY	809.5 4.9	6159 1392	7.6 284.7	520 167	554 125	1125 204	874 263	630 149
PYHÄSELKÄ *HAMMASLAHTI REIJOLA	269.3 2.9 1.5	5243 994 684	19.5 336.9 456.0	634 134 160	545 107 89	952 163 61	902 209 191	525 104 90
RÄÄKKYLÄ KIRKONKYLÄ — KYRKBY	457.0 3.6	4059 939	8.9 258.0	312 135	356 86	670 137	535 185	422 109
TOHMAJÄRVI ASEMANSEUTU — STATIONSSAMHÄLLE KEMIE UUSI VÄRTSILÄ	668.0 3.5 6.2 2.3	6236 222 1737 318	9.3 63.4 280.6 141.3	544 21 226 30	583 16 164 28	1082 44 275 53	831 31 313 36	662 21 184 26
TUUPOVAARA KIRKONKYLÄ — KYRKBY	615.1 3.2	3073 586	5.0 183.1	227 87	274 61	565 95	414 124	309 54
VALTIMO KIRKONKYLÄ — KYRKBY	795.4 4.3	4031 1236	5.1 284.1	387 162	355 112	753 209	606 207	397 156
VÄRTSILÄ	132.8	922	6.9	86	70	144	122	100
KUOPION LÄÄNI								
KUOPIO LÄN								
KUOPIO KESKUSTA AJAMA — CENTRALTÄTORT	797.9	74658	93.6	8175	7597	12450	14343	9667
LEVÄNEN—JYNKKÄ—PITKÄL- KURKIMÄKI MELALAHTI PELLESMÄKI — VEHMASMÄKI	29.7 8.6 3.4 1.8 5.4	60547 4302 298 398 326	2036.6 500.2 87.4 224.9 59.8	6309 851 22 49 43	6065 527 37 59 40	10097 692 48 54 52	11536 1134 42 58 48	8005 566 45 63 49
IISALMI KESKUSTA AJAMA — CENTRALTÄTORT	745.1	22615	30.4	2607	2240	3959	4170	2567
PELTOSALMI RUNNI SOINLAHTI	12.9 3.5 4.1 3.3	14027 1025 215 246	1083.2 296.2 52.1 73.4	1807 175 17 16	1396 139 19 28	2474 158 42 42	2844 224 26 35	1684 132 17 25

(Jatk. — Forts. — Cont.) 1

Lääni, kunta Län, kommun Taajama — Tätort	Ikarakenne Åldersstruktur				Asuin- huoneistojen lukumäärä Antal bostäder	Niistä — Därav		Rakennusten lukumäärä Antal byggnader
	45—54	55—64	65—74	75+		Pientaloissa I småhus	Muissa asuin- rakennuksissa I övriga bo- stadsbyggnader	
KESKUSTAAJAMA - CENTRALTÄTORT	1317	1004	813	299	4206	2603	1347	2303
NURMES KESKUSTAAJAMA - CENTRALTÄTORT	1402	1304	1043	522	4067	2827	1051	2774
OUTOKUMPU KUUSJÄRVI	1186 41	1059 36	819 23	307 9	3711 101	2541 93	1046 -	2359 104
KESKUSTAAJAMA - CENTRALTÄTORT	694	587	461	153	2548	1455	1030	1199
ENO KIRKONKYLÄ - KYRKBY	1095 199	880 181	650 139	310 87	2930 656	2525 517	302 111	2352 405
LOUHI OJA	29	27	23	6	87	82	3	77
UIMAHARJU	218	104	97	33	690	538	133	440
UKKOLA	20	24	3	3	81	72	5	74
ILOMANTSI KIRKONKYLÄ - KYRKBY	1152 341	1037 272	825 259	352 108	2922 1258	2366 832	364 356	2315 622
JUUKA KIRKONKYLÄ - KYRKBY	998 254	930 219	737 192	357 103	2642 936	2295 685	229 205	2201 534
KESÄLAHTI KIRKONKYLÄ - KYRKBY	399 81	399 97	317 77	168 48	1093 389	959 281	76 76	1064 225
KIIHTELYSVAARA KIRKONKYLÄ - KYRKBY	311 60	283 25	202 30	114 31	842 187	781 162	17 10	726 99
KITEE KIRKONKYLÄ - KYRKBY	1271 418 44	1125 340 20	1021 374 12	511 183 12	4036 1975 177	2901 1020 71	986 894 91	2725 720 79
KONTIOLAHTI KIRKONKYLÄ - KYRKBY	942 171	736 109	614 96	265 47	2690 682	2387 617	158 26	2318 373
LEHMO	132	109	81	20	442	426	-	439
*ONTTOLA	38	21	12	7	117	54	39	63
PAIHOLA	45	13	4	-	125	41	79	55
LIPERI KIRKONKYLÄ - KYRKBY	1292 155	1161 114	930 103	480 53	3623 530	3177 377	261 114	3064 241
VIINI JÄRVI	114	112	99	59	364	317	10	263
YLÄMYLLY	106	74	40	24	535	405	124	362
POLVIJÄRVI KIRKONKYLÄ - KYRKBY	765 129	816 146	610 145	265 64	2232 576	2012 440	113 97	1892 286
PYHÄSELKÄ *HAMMASLAHTI	575 76	494 71	438 97	178 33	1676 387	1577 349	59 26	1417 194
REIJOLA	37	30	22	4	198	193	3	171
RÄKKYLÄ KIRKONKYLÄ - KYRKBY	509 70	552 69	474 100	229 48	1394 379	1312 358	8 4	1300 175
TOHMAJÄRVI ASEMANSEUTU - STATIONSSAMMALLE	738 30	766 25	696 25	334 9	2362 100	1963 73	234 6	1906 72
KEMIE	162	167	163	83	708	511	142	332
UUSI VÄRTSILÄ	28	42	50	25	145	62	75	85
TUUPOVAARA KIRKONKYLÄ - KYRKBY	380 38	398 40	345 57	161 30	1214 228	1094 161	64 43	1068 110
VALTIMO KIRKONKYLÄ - KYRKBY	491 117	494 115	375 101	173 57	1384 483	1169 356	85 63	1145 290
VÄRTSILÄ	119	118	113	50	346	292	23	291
KUOPIO LÄÄNI								
KUOPIO LÄN								
KUOPIO KESKUSTAAJAMA - CENTRALTÄTORT	8215	6496	5118	2597	28912	7209	21114	7296
LEVÄNEN - JYNNÄ - PITKÄL.	6912	5441	4275	1907	25095	4341	20303	4432
KURKIMÄKI	246	152	103	31	1424	814	592	628
MELALAHTI	37	27	24	16	99	90	3	96
PELLESMÄKI - VEHMÄMÄKI	41	29	21	24	152	124	8	104
	34	33	19	8	100	98	-	102
IISALMI KESKUSTAAJAMA - CENTRALTÄTORT	2505 1391	2034 1083	1636 888	897 460	7881 5296	4390 2043	3282 3121	4308 1933
PELTOSALMI	93	55	38	11	313	232	79	176
RUNNI	42	20	23	9	83	57	11	73
SOINLAHTI	44	24	19	13	80	76	-	81

(Jatk. — Forts. — Cont.) 1

Lääni, kunta Län, kommun Taajama — Tätort	Maapinta-ala Landareal km <sup>2</sup>	Koko väestö Hela befolk- ningen	Asukkaita maa- km <sup>2</sup> :lla Invånare per km <sup>2</sup> land	Ikärakenne Åldersstruktur				
				—7	8—14	15—24	25—34	35—44
<b>SUONENJOKI</b>	<b>745.5</b>	<b>9098</b>	<b>12.2</b>	<b>882</b>	<b>770</b>	<b>1487</b>	<b>1396</b>	<b>993</b>
<b>KESKUSTA AJAMA -</b>								
<b>CENTRALTÄTORT</b>	8.4	4463	528.2	487	390	681	766	496
<b>IISVESI</b>	3.9	738	190.7	71	62	118	118	79
<b>KÄPYLÄ</b>	2.2	558	253.6	72	47	100	95	51
<b>YARKAUS</b>	<b>83.7</b>	<b>24740</b>	<b>295.6</b>	<b>2588</b>	<b>2377</b>	<b>4134</b>	<b>4452</b>	<b>2990</b>
<b>KESKUSTA AJAMA -</b>								
<b>CENTRALTÄTORT</b>	11.1	14888	1335.2	1396	1298	2522	2605	1666
<b>KÖNÖNPELTO</b>	3.4	2965	867.0	341	365	503	537	449
<b>PUURTIILA</b>	1.9	427	222.4	32	36	55	62	45
<b>KÄPYKANGAS</b>	2.5	3891	1581.7	615	479	611	832	547
<b>JUANKOSKI</b>	<b>475.6</b>	<b>6981</b>	<b>14.7</b>	<b>651</b>	<b>694</b>	<b>1263</b>	<b>1040</b>	<b>765</b>
<b>KIRKONSEUTU -</b>								
<b>KYRKBYNEJDEN</b>	9.2	2507	271.6	320	277	439	491	286
<b>KIRKONKYLÄ (MUURUVESI) -</b>								
<b>KYRKBY</b>	1.8	427	230.8	45	39	63	68	46
<b>KAAVI</b>	<b>675.2</b>	<b>4797</b>	<b>7.1</b>	<b>442</b>	<b>539</b>	<b>837</b>	<b>642</b>	<b>532</b>
<b>KIRKONKYLÄ - KYRKBY</b>	8.9	1467	165.2	170	136	250	252	141
<b>KARTTILA</b>	<b>455.6</b>	<b>3133</b>	<b>6.9</b>	<b>219</b>	<b>287</b>	<b>570</b>	<b>388</b>	<b>313</b>
<b>KARTTULAN KYLÄ</b>	2.8	1061	372.3	111	96	205	164	107
<b>KEITELE</b>	<b>510.2</b>	<b>3353</b>	<b>6.6</b>	<b>334</b>	<b>281</b>	<b>516</b>	<b>531</b>	<b>341</b>
<b>KIRKONKYLÄ - KYRKBY</b>	3.5	1304	376.9	190	109	222	261	142
<b>KIURUVESI</b>	<b>1319.6</b>	<b>12030</b>	<b>9.1</b>	<b>1146</b>	<b>1123</b>	<b>2231</b>	<b>1737</b>	<b>1197</b>
<b>KIRKONKYLÄ - KYRKBY</b>	7.9	3304	415.6	406	289	541	621	321
<b>LAPINLAHTI</b>	<b>601.6</b>	<b>7706</b>	<b>12.8</b>	<b>803</b>	<b>684</b>	<b>1324</b>	<b>1201</b>	<b>797</b>
<b>KIRKONKYLÄ - KYRKBY</b>	6.1	3077	503.6	436	276	523	604	336
<b>ALAPITKÄ</b>	2.6	210	79.8	27	19	31	36	20
<b>LEPPÄVIRTA</b>	<b>1149.7</b>	<b>11542</b>	<b>10.0</b>	<b>1073</b>	<b>1116</b>	<b>2110</b>	<b>1614</b>	<b>1349</b>
<b>KIRKONKYLÄ - KYRKBY</b>	6.1	3626	589.6	455	378	618	668	458
<b>ORAVIKOSKI</b>	2.0	476	238.0	50	59	101	74	86
<b>SORSAKOSKI</b>	3.1	1397	443.5	133	144	240	194	181
<b>MAAINKA</b>	<b>501.3</b>	<b>4429</b>	<b>8.8</b>	<b>348</b>	<b>428</b>	<b>810</b>	<b>538</b>	<b>478</b>
<b>KIRKONKYLÄ - KYRKBY</b>	2.8	741	262.8	74	72	113	112	71
<b>NILSIÄ</b>	<b>761.5</b>	<b>8105</b>	<b>10.6</b>	<b>791</b>	<b>844</b>	<b>1551</b>	<b>1212</b>	<b>858</b>
<b>KIRKONKYLÄ - KYRKBY</b>	6.9	3269	474.5	410	347	563	571	362
<b>PIELAVESI</b>	<b>1135.0</b>	<b>7470</b>	<b>6.6</b>	<b>603</b>	<b>676</b>	<b>1289</b>	<b>989</b>	<b>756</b>
<b>KIRKONKYLÄ - KYRKBY</b>	4.7	1935	408.2	218	193	309	315	206
<b>RAUTALAMPI</b>	<b>568.5</b>	<b>4808</b>	<b>8.5</b>	<b>417</b>	<b>412</b>	<b>841</b>	<b>655</b>	<b>489</b>
<b>KIRKONKYLÄ - KYRKBY</b>	4.8	1782	369.7	205	156	315	296	198
<b>RAUTAVAARA</b>	<b>1172.1</b>	<b>3481</b>	<b>3.0</b>	<b>278</b>	<b>368</b>	<b>725</b>	<b>459</b>	<b>414</b>
<b>KIRKONKYLÄ - KYRKBY</b>	4.5	1233	275.2	149	130	228	219	144
<b>SIILINJÄRVI</b>	<b>426.0</b>	<b>15101</b>	<b>35.4</b>	<b>2170</b>	<b>1829</b>	<b>2374</b>	<b>3056</b>	<b>2120</b>
<b>KIRKONKYLÄ - KYRKBY</b>	10.7	6609	618.2	1020	823	1002	1463	898
<b>TOIVALA - VUORELA</b>	7.0	3304	470.7	605	437	409	824	561
<b>SONKAJÄRVI</b>	<b>1475.0</b>	<b>6739</b>	<b>4.6</b>	<b>571</b>	<b>689</b>	<b>1253</b>	<b>892</b>	<b>715</b>
<b>KIRKONKYLÄ - KYRKBY</b>	3.7	1231	333.6	164	136	240	216	141
<b>SUKEVA</b>	5.6	667	118.9	54	68	125	80	69
<b>TERVO</b>	<b>342.7</b>	<b>2369</b>	<b>6.9</b>	<b>169</b>	<b>192</b>	<b>404</b>	<b>312</b>	<b>197</b>
<b>KIRKONKYLÄ - KYRKBY</b>	1.9	487	256.3	63	38	81	97	47
<b>TUUSNIEMI</b>	<b>596.0</b>	<b>4181</b>	<b>7.0</b>	<b>308</b>	<b>386</b>	<b>761</b>	<b>529</b>	<b>443</b>
<b>KIRKONKYLÄ - KYRKBY</b>	4.7	1233	264.6	124	134	180	189	143
<b>VARPAISJÄRVI</b>	<b>485.0</b>	<b>3712</b>	<b>7.7</b>	<b>260</b>	<b>374</b>	<b>669</b>	<b>453</b>	<b>397</b>
<b>KIRKONKYLÄ - KYRKBY</b>	2.8	997	349.8	90	95	193	139	105
<b>VEHMERSALMI</b>	<b>347.6</b>	<b>2488</b>	<b>7.2</b>	<b>161</b>	<b>258</b>	<b>415</b>	<b>321</b>	<b>249</b>
<b>KIRKONKYLÄ - KYRKBY</b>	1.9	521	269.9	56	57	88	84	56
<b>VESANTO</b>	<b>439.0</b>	<b>3570</b>	<b>8.1</b>	<b>264</b>	<b>332</b>	<b>589</b>	<b>456</b>	<b>370</b>
<b>KIRKONKYLÄ - KYRKBY</b>	3.4	848	252.4	94	80	129	154	101
<b>VIERENÄ</b>	<b>909.6</b>	<b>5139</b>	<b>5.6</b>	<b>494</b>	<b>524</b>	<b>971</b>	<b>679</b>	<b>538</b>
<b>KIRKONKYLÄ - KYRKBY</b>	3.8	1246	324.5	209	149	190	232	157
<b>KESKI-SUOMEN LÄÄNI</b>								
<b>MELLERSTA FINLANDS LÄN</b>								
<b>JYVÄSKYLÄ</b>	<b>96.1</b>	<b>64154</b>	<b>667.6</b>	<b>7378</b>	<b>5819</b>	<b>10210</b>	<b>13374</b>	<b>8330</b>
<b>*KESKUSTA AJAMA (JYVÄSKYLÄ)-</b>								
<b>CENTRALTÄTORT</b>	31.4	57643	1835.2	6605	5236	9118	11969	7543
<b>KELJONKANGAS</b>	2.7	1566	580.0	198	152	239	315	218
<b>*KUOKKALA</b>	3.4	507	149.1	41	50	85	70	49

(Jatk — Forts. — Cont.) 1

Läni, kunta Län, kommun Taajama — Tätort	Ikarakenne Åldersstruktur				Asuin- huoneistojen lukumäärä Antal bostäder	Niistä — Därav		Rakennusten lukumäärä Antal byggnader
	45—54	55—64	65—74	75+		Pientaloissa I småhus	Muissa asuin- rakennuksissa I övriga bo- stadsbyggnader	
SUONENJOKI	1101	1067	890	512	3398	2262	991	2301
KESKUSTAAJAMA - CENTRALTÄRT	489	509	428	217	1861	901	927	830
IISVESI	99	89	63	39	321	239	53	264
KÄPYLÄ	60	54	53	26	200	154	-	154
VARKAUS	3043	2357	1969	830	9494	4597	4638	4035
KESKUSTAAJAMA - CENTRALTÄRT	1945	1591	1328	537	6321	1882	4246	1790
KÖNÖNPELTO	336	228	163	43	963	917	36	718
PUURTILO	66	45	57	29	182	168	10	161
KÄPYKANGAS	374	211	162	60	1280	953	320	648
JUANKOSKI	895	793	613	267	2381	1971	319	1889
KIRKONSEUTU - KYRKBYNEJDEN	274	197	171	52	917	655	229	553
KIRKONKYLÄ (MUURUVESI) - KYRKBY	34	52	58	22	172	112	46	117
KAAVI	614	517	451	223	1684	1364	243	1296
KIRKONKYLÄ - KYRKBY	147	157	138	76	602	353	227	261
KARTTULA	400	395	367	194	1120	1021	66	918
KARTTULAN KYLÄ	112	101	105	60	418	352	52	224
KEITELE	392	446	331	181	1182	997	147	951
KIRKONKYLÄ - KYRKBY	109	115	99	57	506	335	144	266
KIURUVESI	1555	1428	1071	542	3739	2697	643	3266
KIRKONKYLÄ - KYRKBY	350	334	289	153	1332	615	606	676
LAPINLAHTI	892	921	701	383	2676	2236	362	2145
KIRKONKYLÄ - KYRKBY	272	266	242	122	1200	811	354	643
ALAPITKÄ	25	22	25	5	73	59	3	63
LEPPÄVIRTA	1541	1237	1013	489	3863	2783	931	2854
KIRKONKYLÄ - KYRKBY	365	275	288	121	1381	697	647	597
ORAVIKOSKI	70	24	9	3	163	58	96	60
SORSAKOSKI	212	143	110	40	533	341	182	327
MAANINKA	573	526	456	272	1475	1342	54	1258
KIRKONKYLÄ - KYRKBY	70	75	92	62	349	294	32	156
NILSIÄ	916	925	663	345	2629	2199	336	2137
KIRKONKYLÄ - KYRKBY	308	282	273	153	1264	896	336	721
PIELAVESI	992	1007	780	378	2547	1898	337	2200
KIRKONKYLÄ - KYRKBY	234	172	179	109	769	339	303	375
RAUTALAMPI	636	578	495	285	1607	1327	191	1404
KIRKONKYLÄ - KYRKBY	185	167	162	98	696	474	167	408
RAUTAVAARA	448	371	297	121	1063	887	122	949
KIRKONKYLÄ - KYRKBY	130	99	84	50	441	296	115	240
SIIILINJÄRVI	1497	973	745	337	4830	3503	1243	2963
KIRKONKYLÄ - KYRKBY	580	390	316	117	2315	1301	975	1026
TOIVALA - VUORELA	258	107	78	25	1073	839	219	521
SONKAJÄRVI	851	778	633	357	2023	1700	180	1848
KIRKONKYLÄ - KYRKBY	126	64	80	64	444	265	147	214
SUKEVA	85	73	70	43	231	185	11	172
TERVO	345	328	260	162	870	750	86	734
KIRKONKYLÄ - KYRKBY	49	28	42	42	208	138	59	91
TUUSNIEMI	593	555	406	200	1401	1164	177	1159
KIRKONKYLÄ - KYRKBY	130	144	137	52	513	324	153	236
VARPAISJÄRVI	521	503	371	164	1241	1142	43	1059
KIRKONKYLÄ - KYRKBY	107	114	105	49	424	367	37	228
VEHMERSALMI	329	348	267	140	784	715	37	752
KIRKONKYLÄ - KYRKBY	65	37	48	30	195	158	22	112
VESANTO	489	474	374	222	1172	1031	92	1033
KIRKONKYLÄ - KYRKBY	90	99	70	31	331	229	78	199
VIEREMÄ	672	582	435	244	1601	1482	63	1415
KIRKONKYLÄ - KYRKBY	103	76	84	46	418	344	58	253
KESKI-SUOMEN LÄÄNI								
HELLERSTA FINLANDS LÄN								
JYVÄSKYLÄ	6711	5847	4467	2018	25877	6309	18892	5770
*KESKUSTAAJ. (JYVÄSKYLÄ)- CENTRALTÄRT	6087	5393	4038	1654	24190	5009	18789	4666
KELJONKANGAS	183	152	85	24	536	491	35	371
*KUOKKALA	72	60	61	19	199	164	27	170

(Jatk. — Forts. — Cont.) 1

Läni, kunta Län, kommun Taajama — Tätort	Maapinta-ala Landareal km <sup>2</sup>	Koko väestö Hela befolk- ningen	Asukkaita maa- km <sup>2</sup> :llä Invånare per km <sup>2</sup> land	Ikärakenne Åldersstruktur				
				--7	8—14	15—24	25—34	35—44
TIKKA	2.7	464	169.3	31	32	89	64	39
JÄMSÄ	638.3	12481	19.6	1227	1216	2104	1932	1574
KAI POLA	6.4	1531	237.4	163	188	333	226	211
*KIRKONKYLÄ (JÄMSÄNKOS.) - KYRKBY	27.7	12672	457.8	1402	1342	2096	2211	1738
SUOLAHTI	55.3	6230	112.7	792	651	1049	1158	810
KESKUSTA AJAMA - CENTRALTÄTORT	10.1	5127	508.6	621	557	851	924	666
ÄÄNEKOSKI	309.1	11159	36.1	1226	1173	1995	1915	1448
KESKUSTA AJAMA - CENTRALTÄTORT	8.2	7844	951.9	941	833	1393	1447	1035
HANKASALMI	563.5	6149	10.9	458	520	1016	780	653
KIRKONKYLÄ - KYRKBY	1.6	777	470.9	92	82	110	119	106
ASEMANSEUTU - STATIONSSAMHÄLLE	2.5	692	279.0	64	51	117	86	86
NIEMISJÄRVI	1.5	224	153.4	23	18	48	36	23
JOUTSA	461.8	4627	10.0	365	441	739	641	540
KIRKONKYLÄ - KYRKBY	4.0	1914	478.5	195	219	289	331	229
JYVÄSKYLÄN MLK	444.4	24535	55.2	2933	2847	3810	4553	3668
JYVÄSKYLÄ LK	2.5	286	114.4	41	26	38	41	38
KUOHU	7.8	5084	653.5	698	721	735	1064	910
*PALOKKA	2.1	617	295.2	93	84	86	143	90
RAJAHARJU	6.4	2579	403.0	329	301	398	440	394
*TIKKAKOSKI	12.4	8978	726.4	1038	898	1373	1783	1240
*VAAJAKOSKI	2.8	380	135.7	24	44	69	51	49
VESANKA	410.2	8126	19.8	798	821	1358	1316	1044
JÄMSÄNKOSKI KIRKONKYLÄ (KOSKENPÄÄ) - KYRKBY	2.0	239	120.7	25	24	34	29	44
KANNONKOSKI	423.2	2212	5.2	188	216	374	267	238
KIRKONKYLÄ - KYRKBY	2.6	535	202.7	70	51	78	84	54
KARSTULA	868.7	5574	6.4	522	582	975	796	657
KIRKONKYLÄ - KYRKBY	4.5	1941	430.4	265	213	303	366	249
KEURUU	1277.2	13002	10.2	1279	1292	2135	2040	1455
KIRKONKYLÄ - KYRKBY	7.2	6300	879.9	766	678	996	1182	791
HAAPANÄKI	4.9	1474	299.0	109	132	237	187	124
KINNULA	467.6	2256	4.8	250	263	445	324	221
KIRKONKYLÄ - KYRKBY	4.3	910	214.1	107	105	147	143	98
KIVI JÄRVI	520.2	2070	4.0	239	259	384	247	211
KIRKONKYLÄ - KYRKBY	3.1	809	263.5	127	78	127	124	91
KONGINKANGAS	303.0	1657	5.5	148	160	274	227	157
KIRKONKYLÄ - KYRKBY	2.1	472	220.6	57	55	69	84	47
KONNEVESI	516.2	3549	6.9	283	306	586	461	367
KIRKONKYLÄ - KYRKBY	2.1	237	115.0	25	27	43	24	33
LAPUNNÄKI	2.0	735	367.5	102	57	113	133	77
KORPILAHTI	654.0	5070	7.8	400	456	824	676	525
KIRKONKYLÄ - KYRKBY	6.3	1734	273.9	190	171	268	290	206
KUHMOINEN	658.4	3730	5.7	286	256	499	459	379
KIRKONKYLÄ - KYRKBY	6.2	1592	255.9	175	132	230	251	161
KYYJÄRVI	470.9	1949	4.1	186	171	359	273	194
KIRKONKYLÄ - KYRKBY	2.6	632	239.4	67	56	120	99	73
LAUKAA	658.9	13678	20.8	1534	1486	2246	2259	1631
KIRKONKYLÄ - KYRKBY	6.7	2760	413.8	402	304	424	540	323
LEPPÄVESI	4.5	1225	272.2	188	179	157	275	167
LIEVESTUORE	4.1	1733	426.8	182	210	303	289	197
VIHTAVUORI	4.4	1298	294.3	206	155	205	291	179
LEIVONNÄKI	375.1	1543	4.1	108	127	255	195	156
KIRKONKYLÄ - KYRKBY	2.0	405	202.5	43	49	55	70	43
LUHANKA	215.5	1397	6.5	87	126	256	140	160
MULTIA	737.7	2653	3.6	181	227	466	303	254
KIRKONKYLÄ - KYRKBY	1.8	753	420.7	86	78	120	130	82
MUURAME	143.1	4795	33.5	599	572	692	874	718
KIRKONKYLÄ - KYRKBY	9.0	2783	309.2	384	365	394	546	457
KINKOMAA	2.0	655	324.3	77	74	96	100	97
PETÄJÄVESI	465.1	3719	8.0	300	339	635	494	432

(Jatk. — Forts. — Cont.) 1

Läni, kunta Län, kommun Taajama — Tätort	Iäkarakenne Åldersstruktur				Asuin- huoneistojen lukumäärä Antal bostäder	Niistä — Därav		Rakennusten lukumäärä Antal byggnader
	45—54	55—64	65—74	75+		Pientaloissa I småhus	Muissa asuin- rakennuksissa I övriga bo- stadsbyggnader	
TIKKA	75	69	42	23	180	164	9	152
JÄMSÄ	1576	1318	1019	515	4612	2901	1493	2906
KAI POLA	202	136	55	17	512	363	122	347
*KIRKONKYLÄ (JÄMSÄNKOS.) - KYRKBY	1432	1192	891	368	4998	2795	2048	2559
SUDLAHTI	701	475	403	191	2264	1112	945	1143
KESKUSTAAJAMA - CENTRALTÄTORT	584	420	363	141	1961	959	897	971
ÄÄNEKOSKI	1321	938	772	371	4047	2378	1545	2519
KESKUSTAAJAMA - CENTRALTÄTORT	904	610	488	193	3071	1485	1516	1534
HANKASALMI	816	823	714	369	2211	1960	92	1916
KIRKONKYLÄ - KYRKBY	70	89	68	41	326	273	16	165
ASEMANSEUTU - STATIONSSAMHÄLLE	100	87	60	41	309	212	54	205
NIEHISJÄRVI	31	15	17	13	79	68	4	71
JOUSA	543	576	494	288	1845	1446	314	1449
KIRKONKYLÄ - KYRKBY	188	169	194	100	789	503	228	445
JYVÄSKYLÄN MLK								
JYVÄSKYLÄ LK	2622	2030	1470	602	8427	5530	2405	4996
KUOHU	25	34	26	17	110	97	9	109
*PALOKKA	461	266	183	46	1639	1095	534	868
RAJAHARJU	66	35	18	2	183	179	3	170
*TIKKAKOSKI	256	243	160	58	902	635	246	488
*VAAJAKOSKI	1030	795	615	206	3439	1824	1552	1547
YESANKA	51	55	20	17	135	126	3	129
JÄMSÄNKOSKI	933	920	636	300	3120	2217	825	2089
KIRKONKYLÄ (KOSKENPÄÄ) - KYRKBY	29	21	19	14	101	71	15	68
KANNONKOSKI	329	300	199	101	767	685	32	699
KIRKONKYLÄ - KYRKBY	60	68	46	24	203	161	24	138
KARSTULA	680	627	519	216	1869	1618	177	1619
KIRKONKYLÄ - KYRKBY	183	160	147	55	724	520	171	448
KEURUU	1586	1422	1130	663	4969	3094	1677	3158
KIRKONKYLÄ - KYRKBY	684	551	420	232	2500	1143	1281	1028
HAAPAMÄKI	205	221	154	105	658	384	242	402
KINNULA	268	236	173	76	642	580	20	546
KIRKONKYLÄ - KYRKBY	91	103	78	38	310	272	20	211
KIVIJÄRVI	276	201	165	88	677	558	55	572
KIRKONKYLÄ - KYRKBY	86	74	69	33	309	202	53	191
KONGINKANGAS	216	220	181	74	573	509	26	530
KIRKONKYLÄ - KYRKBY	39	62	37	22	181	138	26	128
KONNEVESI	506	476	369	195	1211	1060	84	1089
KIRKONKYLÄ - KYRKBY	34	30	17	4	93	69	14	78
LAPUNMÄKI	73	70	75	35	290	196	64	160
KORPILAHTI	647	693	571	278	1844	1587	177	1541
KIRKONKYLÄ - KYRKBY	159	185	171	94	724	515	168	426
KUMHOINEN	508	567	491	285	1554	1277	185	1251
KIRKONKYLÄ - KYRKBY	187	190	159	107	700	461	185	391
KYYJÄRVI	241	244	211	70	620	561	19	553
KIRKONKYLÄ - KYRKBY	76	64	56	21	243	199	19	166
LAUKAA	1599	1368	1078	477	4560	3653	668	3520
KIRKONKYLÄ - KYRKBY	257	242	188	80	1023	607	378	508
LEPPÄVESI	101	87	54	17	376	362	3	358
LIEVESTUORE	202	161	146	43	632	494	104	455
VIHTAVUORI	109	59	77	17	479	340	129	216
LEIVONMÄKI	197	214	170	121	634	561	19	590
KIRKONKYLÄ - KYRKBY	40	36	41	28	165	127	8	105
LUHANKA	204	197	136	91	482	445	11	467
MULTIA	417	371	261	173	995	894	38	831
KIRKONKYLÄ - KYRKBY	102	75	55	25	299	241	21	184
MURAME	567	368	283	122	1636	1332	266	1208
KIRKONKYLÄ - KYRKBY	299	163	128	47	942	693	220	641
KINKOHAA	97	63	39	12	253	223	27	158
PETÄJÄVESI	465	488	382	184	1351	1174	120	1164

(Jatk. — Forts. — Cont.) 1

Läni, kunta Län, kommun Taajama — Tätort	Maapinta-ala Landareal  km <sup>2</sup>	Koko väestö Hela befolk- ningen	Asukkaita maa- km <sup>2</sup> :llä Invånare per km <sup>2</sup> land	Ikärakenne Åldersstruktur				
				—7	8—14	15—24	25—34	35—44
KIRKONKYLÄ — KYRKBY	5.7	1414	249.8	163	160	254	205	195
PIHTIPUDAS	1076.6	6091	5.7	604	638	1141	795	659
KIRKONKYLÄ — KYRKBY	3.4	1783	521.3	212	194	319	299	193
MUURASJÄRVI	2.1	191	91.0	19	21	27	18	19
PYLKÖNMÄKI	361.7	1378	3.8	83	112	253	154	129
KIRKONKYLÄ — KYRKBY	1.8	333	190.3	38	33	51	53	24
SAARIJÄRVI	896.6	10491	11.7	1007	1003	1931	1582	1226
KIRKONKYLÄ — KYRKBY	7.9	4435	561.4	559	467	786	808	595
SUMIAINEN	239.3	1396	5.8	109	111	215	170	153
KIRKONKYLÄ — KYRKBY	1.8	364	196.8	32	31	61	47	29
SÄYNÄTSALO	8.9	3166	355.7	367	305	473	582	383
KIRKONKYLÄ — KYRKBY	3.2	2160	677.1	252	212	323	397	259
*MUURATSALO	1.4	837	581.3	96	81	125	157	102
TOIVAKKA	372.5	2434	6.5	224	245	386	324	264
KIRKONKYLÄ — KYRKBY	3.1	586	189.0	87	58	99	103	69
UURAINEN	356.9	2750	7.7	293	289	409	429	315
KIRKONKYLÄ — KYRKBY	3.3	703	215.6	115	79	100	143	91
VIITASAARI	1384.4	8923	6.4	805	851	1582	1295	986
KIRKONKYLÄ — KYRKBY	6.3	3597	573.7	472	394	596	648	438
VAASAN LÄÄNI — VASA LÄN								
VAASA—VASA	174.0	53766	309.0	6091	5179	8329	9801	6885
*KESKUSTA AJAMA (VAASA) — CENTRALTÄTORT (VASA)	35.5	48259	1359.4	5467	4688	7503	8838	6254
SUNDÖM	5.0	727	145.4	67	68	90	107	91
ALAVUS—ALAVO	814.0	10411	12.8	1057	1116	1756	1531	1185
KIRKONSEUTU — KYRKSAMHÄLLE	7.0	2921	414.3	401	341	476	564	369
ASEMANSUUTU — STATIONSSAMHÄLLE	3.4	1117	323.8	161	110	208	217	121
RANTATÖYSÄ	2.2	393	178.6	37	49	78	53	40
KASKINEN—KASKÖ	8.0	1918	239.8	276	200	254	445	231
KESKUSTA AJAMA — CENTRALTÄTORT	3.4	1842	541.8	265	196	245	427	224
KOKKOLA—KARLEBY	361.9	33905	93.7	4473	4041	5364	6504	4411
KESKUSTA AJAMA — CENTRALTÄTORT	49.8	28921	581.3	3840	3459	4544	5682	3794
ÖJA	9.3	543	58.4	66	64	87	77	72
KRISTIINANKAUPUNKI								
KRISTINESTAD	678.8	9037	13.3	889	862	1252	1424	1000
KESKUSTA AJAMA — CENTRALTÄTORT	4.6	1872	407.0	242	207	255	375	231
LAPVÄÄRTTI — LAPPEJÄRD	10.8	1502	139.1	191	133	202	244	156
DÄGSMARK	3.1	231	74.5	16	18	36	30	31
HÄRKMERI	4.4	255	58.0	22	25	43	29	29
SKAFTUNG	4.8	226	47.1	14	11	23	22	21
KURIKKA	476.0	11305	23.8	1194	1218	1926	1821	1257
KESKUSTA AJAMA — CENTRALTÄTORT	11.8	4885	414.0	667	616	793	1012	597
*PANTTILA	3.5	570	162.9	48	52	115	77	77
HAKUNI	2.6	280	105.7	16	24	58	36	26
LAPUA—LAPPO	863.2	14562	16.9	1623	1455	2411	2119	1541
KESKUSTA AJAMA — CENTRALTÄTORT	15.6	7247	464.6	942	761	1206	1209	834
HAAPAKOSKI	1.8	249	155.6	23	20	29	36	29
KOJOLA	2.0	235	117.5	26	33	38	26	26
TII STENJOKI	3.9	357	91.5	41	36	57	47	36
RUHA	2.2	220	98.7	27	27	30	30	22
KAUHAJÄRVI	6.3	632	99.5	60	48	121	92	41
PIETARSAARI—JAKOBSTAD	92.7	20730	223.6	2402	2299	3324	3479	2690
*KESKUSTA AJA. (PIETARS.)— CENTRALTÄTORT (JAKOBST.)	20.0	19652	982.6	2281	2182	3118	3286	2567
SEINÄJOKI	122.6	24577	200.5	3049	2563	4335	4860	3149
*KESKUSTA AJAMA (SEINÄJ.)— CENTRALTÄTORT	32.1	23043	717.9	2900	2412	4035	4608	2981
HEIKKILÄ	3.8	458	122.1	32	45	107	60	49
UUSIKAARLEPYV								
NYKARLEBY	688.3	7504	10.9	808	760	1021	1128	846
KESKUSTA AJAMA — CENTRALTÄTORT	6.6	2325	349.6	266	257	308	404	276
ASEMANSUUTU (JEPUI) — STATIONSSAMHÄLLE (JEPPD)	4.5	554	123.1	59	52	94	73	63
MUNSALA	2.5	304	121.6	40	33	35	57	38
HONÄS	2.3	226	98.3	27	21	32	33	26

(Jatk. — Forts. — Cont.) 1

Läni, kunta Län, kommun Taajama — Tätort	Ikarakenne Åldersstruktur				Asuin- huoneistojen lukumäärä Antal bostäder	Niistä — Därav		Rakennusten lukumäärä Antal byggnader
	45—54	55—64	65—74	75+		Pientaloissa I småhus	Muissa asuin- rakennuksissa I övriga bo- stadsbyggnader	
KIRKONKYLÄ — KYRKBY	166	132	91	48	915	383	108	351
PIHTIPUDAS	785	690	510	269	1986	1773	99	1664
KIRKONKYLÄ — KYRKBY	218	158	128	62	695	553	99	394
MUURASJÄRVI	26	21	22	18	74	66	-	58
PYLKÖNMÄKI	193	219	150	85	543	499	10	491
KIRKONKYLÄ — KYRKBY	41	40	23	30	151	125	7	84
SAARIJÄRVI	1268	1184	864	426	3646	2760	747	2829
KIRKONKYLÄ — KYRKBY	426	368	297	129	1686	888	729	820
SUMIAINEN	176	227	156	79	512	476	10	459
KIRKONKYLÄ — KYRKBY	50	54	31	29	146	123	3	108
SÄYNÄTSALO	376	335	234	111	1216	668	507	595
KIRKONKYLÄ — KYRKBY	247	233	169	68	866	347	486	300
*MUURATSALO	113	88	56	19	317	290	21	260
TOI VAKKA	308	317	222	144	842	769	45	762
KIRKONKYLÄ — KYRKBY	60	44	39	27	225	199	12	156
UURAINEN	335	296	269	115	891	814	51	803
KIRKONKYLÄ — KYRKBY	56	37	52	30	260	198	48	157
VIITASAARI	1143	997	838	426	3042	2238	646	2337
KIRKONKYLÄ — KYRKBY	372	292	239	146	1377	669	625	612
VAASAN LÄÄNI — VASA LÄN								
VAASA—VASA	5949	5097	4224	2211	22270	5741	15585	6319
*KESKUSTAAJAMA (VAASA) — CENTRALTÄTORT (VAASA)	5389	4596	3769	1755	20811	4896	15438	5360
SUNDOM	85	96	80	43	292	286	-	259
ALAVUS—ALAVO	1312	1142	829	483	3429	2890	393	2863
KIRKONSEUTU — KYRKSAMHÄLLE	260	226	194	90	1078	672	351	586
ASEMANSEUTU — STATIONSSAMHÄLLE	113	107	53	27	378	325	25	319
RANTATÖYSÄ	70	31	25	10	124	118	3	126
KASKINEN—KASKÖ	145	176	117	74	797	428	343	487
KESKUSTAAJAMA — CENTRALTÄTORT	136	170	114	65	786	420	343	445
KOKKOLA—KARLEBY	3523	2778	1965	846	11818	6526	4890	6321
KESKUSTAAJAMA — CENTRALTÄTORT	3009	2319	1634	640	10533	5388	4812	5147
ÖJA	68	51	44	14	174	167	4	170
KRISTIIANKAUPUNKI	1064	1126	878	542	3726	3191	407	3069
KRISTINESTAD								
KESKUSTAAJAMA — CENTRALTÄTORT	178	165	149	70	798	593	172	445
LAPVÄÄRTTI — LAPPFJÄRD	163	197	139	77	620	531	60	512
DAGSMARK	34	26	25	15	98	94	-	92
HÄRKMERI	33	35	32	7	86	80	-	84
SKAFTUNG	34	41	39	21	108	103	-	113
KURIKKA	1289	1225	901	474	3938	3303	495	3186
KESKUSTAAJAMA — CENTRALTÄTORT	437	366	280	117	1758	1205	471	1088
*PANTTILA	73	54	49	25	195	178	10	195
HAKUNI	55	35	15	15	95	89	-	94
LAPUA—LAPPO	1689	1677	1393	654	4903	3865	786	3944
KESKUSTAAJAMA — CENTRALTÄTORT	791	688	540	276	2606	1699	761	1727
HAAPAKOSKI	25	30	39	18	91	89	-	91
KOJOLA	22	27	28	9	66	61	3	65
TII STENJOKI	43	46	39	12	116	106	-	111
RUHA	29	23	20	12	68	62	-	64
KAUHAJÄRVI	88	100	62	20	201	189	-	201
PIETARSAARI—JAKOBSTAD	2301	1924	1567	744	7832	3664	3996	3524
*KESKUSTAAJ. (PIETARS.-J.)— CENTRALTÄTORTI (JAKOBST.-J.)	2200	1839	1503	676	7657	3502	3993	3352
SEINÄJOKI	2586	2072	1289	674	9313	4437	4466	3932
*KESKUSTAAJAMA (SEINÄJ.-J.)— CENTRALTÄTORT	2424	1948	1190	545	8896	4159	4462	3661
HEIKKILÄ	68	48	30	19	155	144	4	140
UUSIKAARLEPPY	790	866	827	458	2745	2269	383	2342
NYKARLEBY								
KESKUSTAAJAMA — CENTRALTÄTORT	241	230	239	104	985	622	346	666
ASEMANSEUTU (JEPUA) — STATIONSSAMHÄLLE (JEPPÖJ)	63	63	63	24	220	197	13	194
MUNSALA	23	40	25	13	118	98	10	102
MONÄS	24	34	23	6	75	70	-	77



(Jatk. — Forts. — Cont.) 1

Lääni, kunta Län, kommun Taajama — Tätort	Maapinta-ala Landareal  km <sup>2</sup>	Koko väestö Hela befolk- ningen	Asukkaita maa- km <sup>2</sup> :llä Invånare per km <sup>2</sup> land	Ikärakenne Åldersstruktur				
				—7	8—14	15—24	25—34	35—44
ALAHÄRMÄ KIRKONKYLÄ — KYRKBY	348.2 6.6	5353 1651	15.4 250.2	629 262	515 194	805 235	832 356	533 165
*PARANTOLA-HAKOLA VOLTTI	1.8 3.4	313 567	178.9 167.3	41 68	27 49	51 89	47 91	29 60
ALAJÄRVI KIRKONKYLÄ — KYRKBY	716.0 5.3	8694 2095	12.1 395.3	1107 352	930 248	1455 356	1306 386	918 261
LUOMA-AHO	2.7	252	92.3	29	26	30	48	18
EVIJÄRVI KIRKONKYLÄ — KYRKBY	354.9 3.7	3387 865	9.5 233.8	373 129	348 98	578 128	479 147	413 140
HALSUA KIRKONKYLÄ — KYRKBY	392.6 2.0	1625 353	4.1 178.3	187 51	162 31	299 58	217 57	176 33
HIMANKA KIRKONKYLÄ — KYRKBY	247.5 4.9	3232 1530	13.1 309.1	393 219	351 180	527 235	523 280	370 186
HILLILÄ	2.2	213	96.8	19	21	31	31	28
ILMAJOKI KESKUSTA AJA. (ILMAJOKI) — CENTRALTÄTORT	595.1 13.2	11918 3473	20.0 263.1	1341 459	1243 369	2050 591	1909 627	1207 365
KOSKENKORVA AHONKYLÄ	8.6 2.0	1449 592	167.5 296.0	157 106	161 94	259 90	258 124	142 80
ISOJOKI—STORÄ KIRKONKYLÄ — KYRKBY	627.6 3.3	3200 566	5.1 174.2	197 65	253 62	471 93	376 96	297 67
ISOKYRÖ—STORKYRÖ KESKUSTA AJA. — CENTRALTÄTORT	366.3 5.8	5368 1364	14.7 233.2	485 169	530 145	856 232	722 214	603 158
JALASJÄRVI KIRKONKYLÄ — KYRKBY	816.1 4.3	10272 2307	12.6 542.8	1026 354	1009 262	1686 367	1462 498	1125 259
JOKIPII KOSKUE	3.6 4.1	366 296	100.3 72.2	48 19	39 30	65 54	60 36	39 32
JURVA KIRKONKYLÄ — KYRKBY	443.0 10.0	5591 2136	12.6 213.8	609 299	568 240	929 341	907 425	595 252
NIEMENKYLÄ *NÄRVIJOKI	3.5 4.5	464 471	132.6 104.7	47 39	50 48	82 76	64 62	58 42
KANNUS KIRKONKYLÄ — KYRKBY	423.7 7.5	5318 2774	12.6 369.9	660 409	578 316	867 428	848 521	558 317
ESKOLA	2.3	297	132.0	35	24	46	49	20
KARIJOKI—BÖTOM KIRKONKYLÄ — KYRKBY	188.6 5.4	2053 574	10.9 105.3	171 66	157 46	330 92	244 89	204 52
*MYRKKY	2.7	230	85.2	13	23	51	16	27
KAUHAJOKI KESKUSTA AJA. — CENTRALTÄTORT	1294.9 10.5	14951 4478	11.5 426.5	1586 665	1621 534	2465 735	2526 1046	1634 562
ARONKYLÄ	2.0	598	303.6	107	74	114	134	65
KAINASTO	3.2	244	76.3	19	27	37	49	18
PÄNTÄNE	4.1	357	86.0	36	29	55	58	37
KAUHAVA KESKUSTA AJA. — CENTRALTÄTORT	484.5 10.9	8550 4372	17.6 401.1	977 576	812 457	1396 728	1298 746	949 525
KAUSTINEN—KAUSTBY KIRKONKYLÄ — KYRKBY	365.4 7.9	3960 1667	10.8 211.0	526 268	422 184	661 252	654 344	428 196
KORSNÄS KIRKONKYLÄ — KYRKBY	215.6 3.5	2329 610	10.8 174.3	203 68	213 63	333 95	346 104	258 76
HARRSTRÖM	2.3	289	125.7	23	25	46	44	29
MOIKIPÄÄ — MÖLPE	3.8	432	112.2	37	36	59	58	45
KORTESJÄRVI KIRKONKYLÄ — KYRKBY	324.0 3.3	2842 579	8.8 178.2	260 79	286 54	488 99	370 107	288 65
KRUUNUPYY—KRONOBY ALAVETELI — NEDERVETIL	658.6 3.4	7003 446	10.6 129.3	841 52	734 48	1027 59	1047 86	705 46
KIRKONKYLÄ — KYRKBY	6.8	1295	189.1	153	143	202	188	121
TEERIJÄRVI — TERJÄRV	4.4	721	163.9	96	73	116	138	65
KUORTANE KIRKONKYLÄ — KYRKBY	462.8 4.3	5032 1169	10.9 275.1	470 172	479 120	842 217	705 229	515 139

(Jatk. — Forts. — Cont.) 1

Lääni, kunta Län, kommun Taajama — Tätort	Ikärakenne Åldersstruktur				Asuin- huoneistojen lukumäärä Antal bostäder	Niistä — Därav		Rakennusten lukumäärä Antal byggnader
	45—54	55—64	65—74	75+		Pientaloissa I småhus	Muissa asuin- rakennuksissa I övriga bo- stadsbyggnader	
ALAHÄRMÄ	616	677	515	231	1900	1691	136	1634
KIRKONKYLÄ — KYRKBY	127	127	126	59	604	477	103	394
*PARANTOLA-HAKOLA	33	53	23	9	116	96	18	94
VOLTTI	71	78	49	12	211	185	—	196
ALAJÄRVI	1061	943	696	278	2556	2231	176	2351
KIRKONKYLÄ — KYRKBY	197	134	106	55	696	460	172	490
LUOMA-AHO	41	33	22	5	82	77	—	86
EVIJÄRVI	377	376	286	157	980	823	12	848
KIRKONKYLÄ — KYRKBY	72	63	57	31	288	233	8	205
HALSUA	203	195	126	60	462	438	3	451
KIRKONKYLÄ — KYRKBY	35	46	29	13	122	114	—	102
HIMANKA	374	315	243	136	1012	961	6	910
KIRKONKYLÄ — KYRKBY	149	133	99	49	541	508	—	439
HILLILÄ	27	20	23	13	68	61	3	64
ILMAJOKI	1372	1305	1005	486	4007	3645	159	3579
KESKUSTAAJA- (ILMAJOKI) - CENTRALTÄTORT	378	337	234	113	1229	1021	134	966
KOSKENKORVA	180	142	101	49	491	450	15	489
AHONKYLÄ	52	29	8	9	172	165	3	155
ISOJOKI-STORÅ	436	500	424	246	1284	1206	37	1234
KIRKONKYLÄ — KYRKBY	58	62	47	16	234	183	33	185
ISOKYRÖ-STORKYRÖ	664	637	537	334	1928	1691	146	1681
KESKUSTAAJAMA - CENTRALTÄTORT	144	107	108	87	553	379	134	361
JALASJÄRVI	1221	1215	961	567	3594	3152	265	3041
KIRKONKYLÄ — KYRKBY	179	163	143	82	871	594	212	487
JOKI PII	44	34	29	8	144	108	24	116
KOSKUE	34	37	39	15	105	87	3	97
JURVA	670	631	448	234	1895	1711	82	1622
KIRKONKYLÄ — KYRKBY	181	217	135	46	752	611	76	535
MIEHENKYLÄ	55	51	42	15	152	144	3	144
*NÄRVIJOKI	70	65	46	23	174	168	—	166
KANNUS	562	587	466	192	1777	1595	72	1479
KIRKONKYLÄ — KYRKBY	245	246	210	82	948	817	69	692
ESKOLA	30	49	37	7	127	119	—	123
KARJAJOKI-BÖTOM	278	266	254	149	796	753	6	735
KIRKONKYLÄ — KYRKBY	68	63	63	35	235	206	6	183
*MYRKKY	31	31	26	12	92	88	—	94
KAUHAJOKI	1555	1588	1366	610	5352	4803	346	4452
KESKUSTAAJAMA - CENTRALTÄTORT	348	270	242	76	1671	1349	249	1025
ARONKYLÄ	33	27	34	10	224	183	18	142
KAINASTO	29	30	28	7	97	89	4	99
PÄNTÄNE	50	43	36	13	134	106	13	110
KAUHAVA	1012	935	763	408	3033	2496	341	2422
KESKUSTAAJAMA - CENTRALTÄTORT	456	396	332	156	1669	1219	326	1121
KAUSTINEN-KAUSTBY	458	380	294	137	1148	1019	76	979
KIRKONKYLÄ — KYRKBY	155	129	97	42	572	473	72	417
KORSNÄS	257	359	239	121	864	786	33	797
KIRKONKYLÄ — KYRKBY	53	68	53	30	232	199	10	195
HARRSTRÖM	32	58	17	15	104	99	1	93
MOIKIPÄÄ — MÖLPE	58	68	51	20	167	160	—	157
KORTESJÄRVI	339	364	295	152	897	807	17	781
KIRKONKYLÄ — KYRKBY	51	50	46	28	218	159	17	146
KRUUNUPYY-KRONOBY	709	835	687	418	2193	1918	167	1901
ALAVETELI — NEDERVETIL	31	59	57	28	158	148	5	136
KIRKONKYLÄ — KYRKBY	155	154	110	69	453	325	107	345
TEERIJÄRVI — TERJÄRV	70	67	67	29	268	239	20	191
KUORTANE	643	619	520	239	1671	1519	90	1475
KIRKONKYLÄ — KYRKBY	115	84	67	26	418	336	52	284

(Jatk. — Forts. — Cont.) 1

Lääni, kunta Län, kommun Taajama — Tätort	Maapinta-ala Landareal km <sup>2</sup>	Koko väestö Hela befolk- ningen	Asukkaita maa- km <sup>2</sup> :llä Invånare per km <sup>2</sup> land	Ikärakenne Åldersstruktur				
				—7	8—14	15—24	25—34	35—44
KÄLVIÄ	677.7	4018	5.9	515	484	604	676	469
KIRKONSEUTU — KYRKSAMHÄLLE	5.6	1757	311.0	265	237	252	348	219
LAIHIA	512.6	7007	13.7	786	735	1035	1218	767
*KIRKONKYLÄ (LAIHIA) — KYRKBY	7.9	2994	379.0	434	358	410	623	354
KÄYPPÄLÄ—KYLÄINPÄÄ	10.3	1238	120.2	110	116	191	187	135
LAPPAJÄRVI	446.8	4520	10.1	480	438	793	608	499
KIRKONKYLÄ — KYRKBY	5.3	1389	262.1	182	155	253	219	174
ITÄKYLÄ	2.5	251	100.4	25	21	42	31	29
KARVALA	2.6	217	81.9	17	27	34	21	34
LEHTIMÄKI	284.6	2413	8.5	232	249	392	332	253
KESKIKYLÄ	2.2	550	250.0	77	51	84	102	69
PERÄKYLÄ	2.8	271	98.5	25	25	35	36	27
LESTIJÄRVI	472.7	1043	2.2	104	102	208	151	95
KIRKONKYLÄ — KYRKBY	1.8	216	123.4	24	20	38	29	28
LOHTAJA	353.0	2915	8.3	362	302	500	478	281
KIRKONKYLÄ — KYRKBY	3.2	670	207.4	105	83	110	133	63
*MARINKAINEN	3.0	441	147.0	73	54	61	92	51
LUDTO—LARSMO	102.8	3085	30.0	540	451	452	418	345
BOSUND	4.9	686	140.0	172	117	96	100	65
*RISÖ HÄLL	4.6	843	181.3	103	137	146	108	115
HOLM	6.3	680	107.9	96	84	93	109	82
EUGMO	3.7	289	78.1	60	47	40	37	27
MAALAHTI—MALAX	487.6	5697	11.7	539	544	762	786	654
YTTERMALAX	6.8	965	141.9	141	95	116	181	121
PETOLAHTI — PETALAX	5.9	678	113.9	77	61	99	106	93
BERGÖ	4.4	534	121.4	43	56	95	57	49
ÖVEMALAX	10.1	1174	116.2	93	126	144	155	142
MAKSAMAA—MAXMO	127.3	1035	8.1	97	66	132	132	98
KIRKONKYLÄ — KYRKBY	3.6	239	65.5	22	12	36	34	15
MUSTAASAARI—KORSHOLM	765.0	13675	17.9	1538	1568	1813	2206	1797
BÖRKBÖBY	2.8	349	126.9	23	23	47	35	32
KOIVULAHTI	5.4	925	169.7	161	111	98	214	130
KALVHOLM	3.0	240	80.0	18	15	48	27	27
HÄLSINGBY	4.1	528	127.2	68	61	55	125	59
KARPERÖ	2.3	433	184.3	61	59	59	85	46
SEPÄNKYLÄ — SMEDSBY	6.0	3277	546.2	447	511	486	584	620
RAIPPALUOTO — REPLIT	4.6	538	115.7	65	38	61	87	47
VALLGRUND	7.8	483	62.3	46	47	59	68	48
SULVA — SÖLF	4.0	662	165.5	76	94	90	115	87
PETSMO	4.7	345	73.4	35	25	52	40	29
SINGSBY	2.8	329	119.6	42	48	37	61	48
VEIKKAALA — VEIKKARS	2.3	206	91.6	25	29	24	39	29
NURMO	248.9	7578	30.4	1099	969	1209	1392	1050
ASEMANSUUTU — STATIONSSAMHÄLLE	6.4	2062	322.2	264	271	355	355	325
KOURA	2.2	237	107.7	23	15	47	29	29
*HYLLYKALLIO	3.5	2647	756.3	516	376	399	624	423
NÄRPIÖ—NÄRPES	935.0	10816	11.6	983	994	1345	1463	1245
TÖJBY	2.8	206	74.9	11	14	29	23	22
KESKUSTA AJAMA — CENTRALTÄTORT	10.1	2638	260.7	304	255	333	484	325
KALAX	4.0	300	75.0	28	28	28	49	23
NÖRRNÄS	3.3	273	84.0	19	23	28	41	24
VÄSTRA YTTERMARK	3.9	404	103.6	32	40	68	37	50
PYRTTIKYLÄ — PÖRTOM	5.4	557	103.1	47	53	63	75	67
YLI-MARKKU — ÖVERMARK	6.2	675	108.9	51	49	101	68	61
NÄMPNÄS	4.0	299	73.8	27	37	43	47	35
PJELAX	2.8	205	74.5	18	19	30	25	21
ORAVAINEN—ORAVAIS	212.2	2616	12.3	264	226	360	372	248
KIRKONKYLÄ — KYRKBY	7.1	1288	181.4	146	115	170	219	118
KIMO	2.8	243	88.4	20	24	41	23	30

(Jatk. — Forts. — Cont.) 1

Läni, kunta Län, kommun Taajama — Tätort	Ikärakenne Åldersstruktur				Asuin- huoneistojen lukumäärä Antal bostäder	Niistä — Därav		Rakennusten lukumäärä Antal byggnader
	45—54	55—64	65—74	75+		Pientaloissa I småhus	Muissa asuin- rakennuksissa I övriga bo- stadsbyggnader	
KÄLVIA	396	358	352	164	1160	1041	76	994
KIRKONSEUTU — KYRKSAMHÄLLE	153	113	116	54	563	456	73	412
LAIHIA	762	769	594	341	2460	2131	189	1962
*KIRKONKYLÄ (LAIHIA) — KYRKBY	280	219	214	102	1084	840	171	748
KÄYPPÄLÄ—KYLÄINPÄÄ	144	158	120	77	448	407	6	390
LAPPAJÄRVI	571	531	403	197	1391	1255	72	1286
KIRKONKYLÄ — KYRKBY	141	144	90	31	468	374	68	341
ITÄKYLÄ	32	41	19	11	87	79	—	87
KARVALA	26	23	25	10	71	66	—	83
LEHTIMÄKI	297	304	241	113	795	742	24	741
KESKIKYLÄ	46	45	47	29	221	185	21	119
PERÄKYLÄ	42	49	20	12	102	100	—	108
LESTIJÄRVI	129	139	86	29	302	286	2	293
KIRKONKYLÄ — KYRKBY	20	25	22	10	77	67	2	56
LOHTAJA	331	288	229	144	857	800	13	811
KIRKONKYLÄ — KYRKBY	70	41	36	29	223	192	9	172
*MARINKAINEN	30	35	29	16	124	113	—	110
LUDTO-LARSNO	318	241	215	105	840	799	25	797
BOSUND	49	32	42	13	159	154	3	159
*RISÖ HÄLL	97	73	48	16	238	236	—	243
HOLM	78	61	44	33	235	202	22	187
EUGNO	21	22	28	7	72	72	—	73
MAALAHTI—MALAX	614	794	664	340	2181	1926	125	1990
YTTERMALAX	71	106	94	40	371	309	37	290
PETOLAHTI — PETALAX	69	84	61	28	273	221	26	221
BERGÖ	81	64	53	36	204	175	21	191
ÖVEMALAX	111	162	165	76	471	412	38	427
MAKSAMA—MAXMO	135	174	140	61	437	428	—	418
KIRKONKYLÄ — KYRKBY	43	40	26	11	107	105	—	98
MUSTASAARI—KORSHOLM	1513	1419	1105	716	4931	4383	421	4040
BJÖRKBÖY	46	63	55	25	131	129	—	129
KOIVULAHTI	61	61	51	38	334	304	23	242
KALVHOLM	35	35	26	9	95	93	—	90
HÄLSINGBY	39	47	42	32	198	163	31	159
KARPERÖ	43	22	37	21	150	147	—	131
SEPÄNKYLÄ — SMEDSBY	306	167	95	61	1071	722	326	541
RAIPPALUDTO — REPLIT	66	61	61	52	228	198	16	192
VALLGRUND	63	59	54	39	189	184	—	176
SULVA — SOLF	72	50	46	32	242	222	8	187
PETSMD	42	64	29	29	142	141	—	134
SINGSBY	37	16	29	11	104	103	—	102
VEIKKAALA — VEIKKARS	15	17	22	6	74	71	—	66
NURMO	698	524	411	226	2415	2090	265	1780
ASEMANSEUTU — STATIONSSAMHÄLLE	188	146	95	63	703	547	128	460
KOURA	28	29	24	13	93	86	—	94
*HYLLYKALLIO	193	70	37	9	785	647	134	462
NÄRPÖ—NÄRPES	1302	1413	1252	819	4414	3783	417	3765
TÖJBY	35	36	25	11	84	79	—	83
KESKUSTAATAJAMA — CENTRALTÄTORT	248	273	251	165	1161	715	378	707
KALAX	26	56	38	24	125	120	—	118
NORRNÄS	28	42	39	29	114	109	—	113
VÄSTRA YTTERMARK	65	39	43	30	168	145	9	135
PIRTTIKYLÄ — PÖRTOM	69	55	83	45	268	215	9	187
YLIHARKKU — ÖVERMARK	81	100	89	75	307	263	8	241
NÄMPNÄS	29	41	27	13	116	112	—	117
PJELAX	31	19	28	14	81	77	—	84
ORAVAINEN—ORAVAIS	298	375	295	178	1086	868	179	850
KIRKONKYLÄ — KYRKBY	152	155	128	85	576	398	151	387
KIMO	30	39	27	9	86	79	2	78

(Jatk. — Forts. — Cont.) 1

Lääni, kunta Län, kommun Taajama — Tätort	Maapinta-ala Landareal km <sup>2</sup>	Koko väestö Hela befolk- ningen	Asukkaita maa- km <sup>2</sup> :llä Inväånare per km <sup>2</sup> land	Ikärakenne Åldersstruktur				
				—7	8—14	15—24	25—34	35—44
PERHO	744.1	3154	4.2	524	336	609	454	292
KIRKONKYLÄ — KYRKBY	2.9	706	243.4	160	74	115	127	59
PERÄSEINÄJOKI	437.8	4246	9.7	423	364	687	640	419
KIRKONKYLÄ — KYRKBY	3.5	1073	309.2	173	102	195	241	107
PIETARSAAREN MLK	763.7	8686	11.4	1143	1040	1278	1273	1022
PEDERSÖRE	3.5	541	155.5	63	50	86	86	58
PÄNNÄINEN — BENNÄS	6.3	1271	200.2	226	194	166	250	142
KOLPPI — KÄLLBY	3.8	348	90.4	35	33	50	47	25
ÖVERESSE	5.5	698	125.8	85	68	121	106	79
LAPPFORS	2.2	231	106.9	24	22	31	31	27
YTTERESSE	6.1	763	125.1	155	95	118	115	74
SANDSUND	2.3	695	308.9	85	113	100	107	130
SOINI	564.7	3024	5.4	254	298	553	390	315
KIRKONKYLÄ — KYRKBY	3.5	843	240.9	94	90	161	134	93
TEUVA-ÖSTERMARK	548.7	7591	13.8	749	752	1274	1099	838
KIRKONKYLÄ — KYRKBY	10.5	2639	252.1	337	276	461	471	296
NORTINKYLÄ	4.0	316	79.0	29	35	43	47	32
PERÄLÄ	8.4	742	88.3	60	51	148	92	69
TOHOLAMPI	556.6	3952	7.1	504	475	672	561	428
KIRKONKYLÄ — KYRKBY	8.3	1316	157.6	202	154	185	202	179
SYKÄRÄINEN	2.4	247	102.9	33	28	48	34	19
TÖYSÄ	297.7	3165	10.6	295	308	522	419	322
KIRKONKYLÄ — KYRKBY	4.5	731	162.1	107	72	127	123	71
ULLAVA	171.9	1023	6.0	122	118	198	137	87
VETELI-VETIL	490.4	3884	7.9	505	395	662	611	421
KIRKONKYLÄ — KYRKBY	11.3	1573	138.6	244	159	257	278	181
PULKKINEN	1.4	231	159.3	28	35	38	41	33
RÄYRINKI	2.6	248	93.6	23	24	63	34	25
VIMPELI-VINDALA	293.0	3665	12.5	393	361	636	518	376
KIRKONKYLÄ — KYRKBY	8.4	1793	212.2	226	184	290	286	210
SÄÄKSJÄRVI	2.8	282	102.5	19	29	59	37	17
VÄHÄKYRÖ-LILLKYRÖ	175.1	4570	26.1	546	495	670	740	548
*TERVAJOKI	8.0	996	124.5	120	97	132	171	109
KIRKONKYLÄ (VÄHÄKYRÖ) — KYRKBY (LILLKYRÖ)	10.8	1924	178.1	229	214	309	311	237
*MERIKAARTO	5.8	732	126.2	118	94	80	159	103
VÖYRI-VÖRÄ	420.9	3996	9.5	337	377	477	518	422
KESKUSTA AJAMA — CENTRALTÄTORT	9.9	1620	162.8	158	172	195	244	174
KAITSDR	4.5	206	45.8	16	15	29	36	23
YLIHÄRMÄ	146.9	3169	21.6	353	294	501	432	361
KIRKONKYLÄ — KYRKBY	6.0	1398	233.8	216	147	226	255	174
*KANGAS	2.0	228	114.0	16	18	44	20	23
YLISTARO	481.4	5998	12.5	582	529	966	821	589
KIRKONKYLÄ — KYRKBY	4.3	1017	239.3	143	95	137	184	103
ASEMANSEUTU — STATIONSSANHÄLLE	3.8	411	109.6	37	39	80	53	43
KYLÄNPÄÄ	4.6	609	131.0	51	55	123	63	57
ÄHTÄRI	799.3	7528	9.4	795	753	1222	1183	809
KIRKONKYLÄ — KYRKBY	5.5	3104	559.3	443	366	503	643	373
INHAN TEHDAS	1.9	267	140.5	27	23	60	39	30
MYLLYMÄKI	2.7	389	144.1	48	37	75	54	33
OULUN LÄÄNI								
ULEÄBORGS LÄN								
OULU-ULEÄBORG	324.2	93924	289.7	11703	9160	16730	19078	11750
*KESKUSTA AJAMA (OULU) — CENTRALTÄTORT (ULEÄBORG)	88.9	85987	966.8	10628	8303	15242	17596	10741
OULUNLAHTI	8.6	1430	167.1	128	159	303	169	242
MADEKOSKI	7.6	637	83.9	90	106	106	79	102
HEIKINHARJU	2.9	679	230.2	150	86	90	167	90
HAAPAJÄRVI	780.7	8186	10.5	1059	804	1422	1266	933
KESKUSTA AJAMA — CENTRALTÄTORT	5.8	3688	638.1	560	382	646	643	432
OKSAVA	11.3	734	65.2	83	71	135	87	85
KAJAANI	1150.6	34494	30.0	4356	3630	6197	6747	4375
KESKUSTA AJAMA — CENTRALTÄTORT	18.9	27402	1452.9	3541	2870	4829	5534	3543

(Jatk. — Forts. — Cont.) 1

Lääni, kunta Län, kommun Taajama — Tätort	Iäkarakenne Åldersstruktur				Asuin- huoneistojen lukumäärä Antal bostäder	Niistä — Därav		Rakennusten lukumäärä Antal byggnader
	45—54	55—64	65—74	75+		Pientaloissa I småhus	Muissa asuin- rakennuksissa I övriga bo- stadsbyggnader	
PERHO	328	309	203	99	796	729	10	759
KIRKONKYLÄ — KYRKBY	62	51	33	25	194	156	6	151
PERÄSEINÄJOKI	497	563	437	216	1518	1359	87	1319
KIRKONKYLÄ — KYRKBY	94	67	63	31	395	281	83	246
PIETARSÄREN MLK	893	934	738	365	2798	2461	199	2545
PEDERSÖRE	49	65	37	47	222	127	45	152
PÄNNÄINEN — BENNÄS	88	106	76	23	410	301	101	302
KOLPPI — KÄLLBY	54	44	40	20	131	119	—	125
LILLBY	66	71	65	37	259	207	34	196
ÖVERESSE	37	30	19	10	79	76	—	81
LAPPFORS	82	96	52	16	201	195	3	193
YTTERESSE	86	48	17	9	208	207	—	208
SANDSUNO								
SOINI	416	369	293	136	1002	973	4	928
KIRKONKYLÄ — KYRKBY	94	74	75	28	323	301	4	225
TEUVA-ÖSTERMARK	978	912	640	349	2576	2348	128	2352
KIRKONKYLÄ — KYRKBY	299	257	160	82	965	795	117	730
NORINKYLÄ	41	38	34	17	108	100	—	110
PERÄLÄ	103	97	84	38	269	252	4	261
TOHOLAMPI	419	397	327	169	1173	1066	41	1000
KIRKONKYLÄ — KYRKBY	119	105	106	64	461	396	39	288
SYKÄRÄINEN	28	24	21	12	81	71	—	62
TÖYSÄ	423	408	283	185	1091	972	52	944
KIRKONKYLÄ — KYRKBY	94	69	49	19	283	207	49	189
ULLAVA	121	124	77	39	261	240	—	265
VETELI-VETIL	437	396	314	143	1115	999	34	1054
KIRKONKYLÄ — KYRKBY	146	134	114	60	502	424	29	433
PULKKINEN	20	18	16	2	50	46	2	50
RÄYRINKI	33	23	19	4	76	58	3	76
VINPELI-VINDALA	460	425	327	169	1060	972	52	970
KIRKONKYLÄ — KYRKBY	205	190	141	61	563	500	46	473
SÄÄKSJÄRVI	38	39	26	18	77	71	—	75
VÄHÄKYRÖ-LILLKYRÖ	518	452	403	198	1577	1406	108	1405
*TERVAJOKI	104	113	101	49	356	339	—	364
KIRKONKYLÄ (VÄHÄKYRÖ) —								
KYRKBY (LILLKYRÖ)	231	179	143	71	706	564	104	544
*MERIKAAFTO	73	45	38	22	231	226	1	233
VÖYRÄ-VÖRÄ	468	573	561	263	1684	1516	76	1487
KESKUSTA AJAMA —								
CENTRALTÄTORT	181	201	212	83	710	578	73	562
KAITSOR	18	29	31	9	97	90	3	82
YLIHÄRMÄ	385	370	319	154	1124	1024	38	983
KIRKONKYLÄ — KYRKBY	131	109	95	45	508	436	37	368
*KANGAS	38	31	29	9	70	64	—	75
YLISTARO	693	764	677	377	2140	1985	31	1947
KIRKONKYLÄ — KYRKBY	82	104	104	65	410	336	17	296
ASEHÄNSEUTU —								
STATIONSSAMHÄLLE	57	45	37	20	151	139	4	144
KYLÄNPÄÄ	98	64	54	44	213	193	3	201
ÄHTÄRI	817	817	719	413	2622	2145	353	2099
KIRKONKYLÄ — KYRKBY	245	213	195	123	1109	734	314	595
INHAN TEHDAS	34	26	16	12	108	92	11	67
MVLLYMÄKI	38	51	35	18	152	125	15	128
OULUN LÄÄNI								
ULEÄBORGS LÄN								
OULU-ULEÄBORG	10023	7629	5284	2567	37062	12655	23667	11340
*KESKUSTA AJAMA (OULU) —								
CENTRALTÄTORT (ULEÄBORG)	9196	7129	4924	2228	35375	11364	23391	9977
OULUNLAHTI	232	105	70	22	462	347	107	332
MÄDEKOSKI	79	43	23	9	181	170	6	182
HEIKINHARJU	50	27	13	6	199	178	15	158
HAAPAJÄRVI	889	840	668	305	2778	2337	307	2238
KESKUSTA AJAMA —								
CENTRALTÄTORT	347	292	275	111	1355	999	300	842
OKSAVA	98	86	66	23	238	226	1	234
KAJAANI	3767	2737	1836	849	12316	5622	6408	5234
KESKUSTA AJAMA —								
CENTRALTÄTORT	2917	2139	1439	590	10337	3914	6240	3409

(Jatk. — Forts. — Cont.) 1

Läni, kunta Län, kommun Taajama — Tätort	Maapinta-ala Landareal km <sup>2</sup>	Koko väestö Hela befolk- ningen	Asukkaita maa- km <sup>2</sup> :llä Invånare per km <sup>2</sup> land	Ikarakenne Åldersstruktur				
				—7	8—14	15—24	25—34	35—44
KIRKKOAHO	4.3	457	107.5	31	59	107	53	64
NAKERTAJA	4.8	1127	234.8	104	120	235	173	132
PALTANIEMI	3.6	268	74.9	17	33	56	35	32
SALMIJÄRVI	1.5	200	133.3	30	23	40	40	26
OULAINEN	593.3	7854	13.2	1005	809	1368	1250	818
KESKUSTAAJAMA- CENTRALTÄTORT	14.1	4863	344.4	697	545	833	853	548
RAAHE-BRAHESTAD	269.5	18468	68.5	3041	2273	3176	4072	2263
*KESKUSTAAJAMA (RAAHE) - CENTRALTÄTORT (BRAHEST.)	2.9	16023	644.3	2718	1986	2782	3632	1984
LAPALUOTO	1.1	271	235.7	25	35	51	38	45
YLIVIESKA	565.7	11689	20.7	1608	1290	2013	2017	1367
KESKUSTAAJAMA - CENTRALTÄTORT	16.0	7208	449.1	1098	892	1228	1338	935
I SOKOSKI	2.8	237	86.2	20	28	38	26	20
NIEMELÄNKYLÄ	4.3	579	134.7	68	64	94	90	81
RAUDASMÄKI	2.2	292	132.7	34	35	46	40	30
VÄHÄKANGAS	2.5	268	107.2	31	21	42	49	28
ALAVIESKA	250.4	2987	11.9	319	307	588	409	301
KIRKONKYLÄ - KYRKBY	4.8	1046	215.7	135	124	187	160	126
TALUSKYLÄ	3.5	259	74.0	31	17	49	44	21
HAAPAVEESI	1025.2	7321	7.1	926	816	1314	1108	816
KIRKONKYLÄ - KYRKBY	8.2	3116	380.9	478	379	548	591	382
MIELUSKYLÄ	4.9	316	63.8	24	38	62	29	40
KYTÖKYLÄ	3.3	221	68.0	30	27	25	35	30
HAI LUOTO-KARLÖ	191.8	887	4.6	63	76	139	112	103
KIRKONKYLÄ - KYRKBY	4.7	425	90.0	38	45	75	60	54
HAUKIPUDAS	426.2	11813	27.7	1822	1489	1830	2258	1494
KIRKONKYLÄ - KYRKBY	8.8	3441	388.8	590	471	541	685	441
ASEMANSEUTU - STATIONSSAMHÄLLE	4.3	710	163.2	91	73	127	125	71
JOKIKYLÄ	2.1	237	110.2	34	27	32	48	19
KELLO	5.7	852	149.5	110	86	167	141	108
KIVINIEMI	2.6	1631	627.3	383	287	141	400	269
MARTINIEMI	7.5	1894	252.5	216	214	344	309	222
PARKUNÄKI	4.9	296	60.4	30	29	52	41	36
*ETELÄ-KELLO	3.5	677	193.4	75	84	123	100	83
TAKKURANTA	3.2	523	163.4	71	76	71	109	69
HYRNSALMI	1431.4	4424	3.1	454	486	937	649	499
KIRKONKYLÄ - KYRKBY	6.0	1804	300.7	247	199	362	314	208
II	618.6	5173	8.4	578	531	1003	715	512
HAMINA (II)	17.0	3338	196.4	397	360	637	490	346
OLHAVA	2.0	205	102.5	17	11	40	26	16
KALAJOKI	664.0	8717	13.1	1168	933	1571	1420	943
KIRKONKYLÄ - KYRKBY	16.1	4903	303.8	754	558	820	939	566
TYNKÄ	4.3	390	91.8	38	42	73	43	38
RAUTIO	3.6	394	109.4	45	44	74	51	32
KEMPELE	136.0	7523	55.3	1328	1137	1187	1480	1149
ASEMANSEUTU - STATIONSSAMHÄLLE	12.0	6037	503.1	1088	964	908	1205	983
KESTILÄ	607.4	2281	3.8	207	244	443	283	220
KIRKONKYLÄ - KYRKBY	2.7	682	252.6	90	80	124	121	71
KII MINKI	328.7	6123	18.6	1075	875	843	1304	873
KIRKONKYLÄ - KYRKBY	5.0	1975	391.1	408	282	272	401	271
JÄÄLI	3.5	1922	541.4	375	303	220	503	313
*VÄLIKYLÄ	2.3	433	192.4	55	75	77	69	78
KUHMO	4889.1	13927	2.8	1739	1666	2748	2193	1627
KIRKONKYLÄ - KYRKBY	10.9	7166	659.2	1057	875	1282	1295	915
KUIVANIEMI	926.1	2487	2.7	259	272	509	307	277
KIRKONKYLÄ - KYRKBY	1.9	213	109.2	19	22	43	28	28
ASEMAKYLÄ	2.4	545	222.4	93	53	90	105	64
KUUSAMO	4771.0	17132	3.6	2089	2059	3803	2573	1933
KIRKONKYLÄ - KYRKBY	15.1	7615	504.0	1187	909	1529	1428	1013

(Jatk. — Forts. — Cont.) 1

Läni, kunta Län, kommun Taajama — Tätort	Ikärakenne Ålderstruktur				Asuin- huoneistojen lukumäärä Antal bostäder	Niistä — Därav		Rakennusten lukumäärä Antal byggnader
	45—54	55—64	65—74	75+		Pientaloissa I småhus	Muissa asuin- rakennuksissa I övriga bo- stadsbyggnader	
KIRKKOAHO	74	37	24	8	135	117	10	118
NAKERTAJA	173	117	51	22	382	368	9	349
PALTANIEMI	36	32	16	11	86	86	—	84
SALMI JÄRVI	20	13	8	—	69	36	33	41
OULAINEN	844	837	640	283	2650	2199	348	1921
KESKUSTAAJAMA- CENTRALTÄTORT	478	440	329	140	1740	1373	312	1076
RAAHE-BRAHESTAD	1457	1089	785	312	6346	3526	2673	3327
*KESKUSTAAJAMA (RAAHE) - CENTRALTÄTORT (BRAHEST.)	1220	891	617	193	5744	2960	2670	2735
LAPALUOTO	36	16	15	10	87	85	—	89
YLIVIESKA	1154	1054	842	344	3878	2884	769	2898
KESKUSTAAJAMA - CENTRALTÄTORT	637	505	420	155	2516	1628	766	1581
I SOKOSKI	32	37	25	11	76	73	—	82
NIEMELÄNKYLÄ	52	57	52	21	199	189	—	157
RAUDASHÄKI	39	41	21	6	95	80	3	91
VÄHÄKANGAS	37	22	23	15	89	83	—	83
ALAVIESKA	381	310	274	98	887	815	40	762
KIRKONKYLÄ - KYRKBY	103	74	89	48	349	299	40	247
TALUSKYLÄ	37	31	22	7	74	69	—	71
HAAPAVESI	825	702	571	243	2398	2073	238	1992
KIRKONKYLÄ - KYRKBY	264	234	165	75	1086	827	218	694
MIELUSKYLÄ	38	30	34	21	114	106	4	111
KYTÖKYLÄ	27	24	18	5	69	58	7	66
HAILUOTO-KARLÖ	106	122	103	63	345	329	3	361
KIRKONKYLÄ - KYRKBY	44	49	38	22	159	145	3	147
HAUKIPUDAS	1102	848	704	266	3715	3285	341	3153
KIRKONKYLÄ - KYRKBY	306	181	171	55	1113	873	220	729
ASEMANSEUTU - STATIONSSAMHÄLLE	79	83	47	14	223	198	11	212
JOKIKYLÄ	24	31	20	2	78	77	—	80
KELLO	71	83	67	19	278	253	12	258
KIVINIEMI	68	35	28	20	442	441	—	342
MARTINIEMI	221	174	140	54	683	571	91	552
PARKUNÄKI	37	29	26	16	110	109	—	114
*ETELÄ-KELLO	101	59	42	10	219	212	—	216
TAKKURANTA	43	47	31	6	164	162	—	168
HYRYNSALMI	567	423	275	134	1382	1186	134	1184
KIRKONKYLÄ - KYRKBY	222	130	80	42	645	491	124	404
II	648	581	412	193	1715	1609	38	1639
HAMINA (II)	393	368	241	106	1158	1077	38	1023
OLHAVA	29	32	25	9	85	77	—	75
KALAJOKI	908	818	666	290	2666	2310	172	2545
KIRKONKYLÄ - KYRKBY	459	395	298	114	1605	1345	165	1334
TYNKÄ	49	62	33	12	116	108	—	120
RAUTIO	45	55	29	19	138	109	—	131
KEMPELE	609	307	238	88	2144	2028	92	1694
ASEMANSEUTU - STATIONSSAMHÄLLE	465	209	150	65	1728	1614	92	1291
KESTILÄ	279	293	208	104	710	649	36	637
KIRKONKYLÄ - KYRKBY	69	60	46	21	255	207	33	175
KIIMINKI	495	357	220	81	1717	1668	13	1431
KIRKONKYLÄ - KYRKBY	136	123	66	16	566	545	9	442
JÄÄLI	120	67	18	3	541	534	3	405
*VÄLIKYLÄ	48	20	11	—	123	122	—	116
KUHMO	1660	1169	833	292	4484	3344	924	3251
KIRKONKYLÄ - KYRKBY	716	498	402	126	2483	1492	901	1296
KUIVANIEMI	293	262	219	89	832	739	16	793
KIRKONKYLÄ - KYRKBY	25	26	11	11	76	67	3	79
ASEMAKYLÄ	46	30	51	13	195	159	—	132
KUUSAMO	1903	1379	897	496	4580	3526	744	3826
KIRKONKYLÄ - KYRKBY	714	442	272	121	2343	1541	693	1287



(Jatk. — Forts. — Cont.) 1

Lääni, kunta Län, kommun Taajama — Tätort	Maapinta-ala Landareal  km <sup>2</sup>	Koko väestö Hela befolk- ningen	Asukkaita maa- km <sup>2</sup> :llä Invånare per km <sup>2</sup> land	Ikärakenne Åldersstruktur				
				—7	8—14	15—24	25—34	35—44
<b>KÄRSÄMÄKI</b>	<b>692.5</b>	<b>3379</b>	<b>4.9</b>	<b>341</b>	<b>328</b>	<b>643</b>	<b>465</b>	<b>387</b>
KIRKONKYLÄ — KYRKBY	2.0	853	426.5	112	78	160	143	99
RANNANKYLÄ	3.5	207	59.0	29	18	20	36	18
<b>LIMINKA</b>	<b>611.7</b>	<b>4059</b>	<b>6.6</b>	<b>545</b>	<b>468</b>	<b>681</b>	<b>692</b>	<b>441</b>
KIRKONKYLÄ — KYRKBY	4.9	1641	331.5	257	207	254	324	206
<b>LUMIJOKI</b>	<b>322.0</b>	<b>1373</b>	<b>4.3</b>	<b>169</b>	<b>122</b>	<b>228</b>	<b>213</b>	<b>121</b>
KIRKONKYLÄ — KYRKBY	4.2	564	134.3	85	52	92	91	36
<b>MERIJÄRVI</b>	<b>224.1</b>	<b>1367</b>	<b>6.1</b>	<b>143</b>	<b>126</b>	<b>275</b>	<b>176</b>	<b>123</b>
KIRKONKYLÄ — KYRKBY	2.6	273	103.0	51	29	47	48	26
<b>MUHOS</b>	<b>635.3</b>	<b>6750</b>	<b>10.6</b>	<b>798</b>	<b>655</b>	<b>1223</b>	<b>1079</b>	<b>725</b>
KIRKONKYLÄ — KYRKBY	17.0	3714	218.5	481	371	658	640	404
LEPPINIEMI	1.8	249	142.3	30	15	62	33	16
PÄIVÄRINNE	0.9	255	268.4	41	36	46	51	30
<b>NIVALA</b>	<b>511.2</b>	<b>10504</b>	<b>20.5</b>	<b>1437</b>	<b>1144</b>	<b>1740</b>	<b>1634</b>	<b>1086</b>
KIRKONKYLÄ — KYRKBY	8.0	3404	426.0	587	360	582	633	371
MEHTYLÄ	2.8	305	110.9	56	34	55	42	34
AHOE	3.0	231	77.0	36	28	34	35	26
MALISKYLÄ	5.0	449	89.8	39	47	93	48	38
HAAPAPERÄ	2.0	208	104.0	22	18	33	54	15
JÄRVIKYLÄ	3.5	361	103.1	58	38	57	61	41
AITTOPERÄ	2.3	234	104.0	16	25	40	32	21
*KARVOSKYLÄ	9.0	528	58.7	60	36	78	95	50
<b>OULUNSALO</b>	<b>166.5</b>	<b>4510</b>	<b>27.1</b>	<b>994</b>	<b>673</b>	<b>618</b>	<b>878</b>	<b>619</b>
KIRKONKYLÄ — KYRKBY	4.9	3023	619.5	739	480	369	623	446
KESKIPIIRI	1.0	235	232.7	31	32	56	31	34
KARHUOJA	1.0	261	261.0	76	49	45	28	18
<b>PALTAMO</b>	<b>923.7</b>	<b>5504</b>	<b>6.0</b>	<b>566</b>	<b>516</b>	<b>1119</b>	<b>795</b>	<b>610</b>
KIRKONKYLÄ — KYRKBY	3.6	1791	497.5	266	197	320	315	215
KONTIONMÄKI	2.5	574	230.5	77	54	137	102	62
<b>PATTIJOKI</b>	<b>259.8</b>	<b>4800</b>	<b>18.5</b>	<b>821</b>	<b>793</b>	<b>695</b>	<b>918</b>	<b>628</b>
KIRKONKYLÄ — KYRKBY	13.2	3593	272.2	663	645	486	722	504
<b>PIIPPOLA</b>	<b>471.8</b>	<b>1503</b>	<b>3.2</b>	<b>145</b>	<b>161</b>	<b>285</b>	<b>206</b>	<b>167</b>
KIRKONKYLÄ — KYRKBY	2.7	623	230.7	96	68	114	107	72
<b>PUDASJÄRVI</b>	<b>5628.9</b>	<b>11506</b>	<b>2.0</b>	<b>1258</b>	<b>1354</b>	<b>2438</b>	<b>1523</b>	<b>1243</b>
KURENALUS	10.4	3578	344.4	622	404	626	668	428
<b>PULKKILÄ</b>	<b>374.7</b>	<b>1980</b>	<b>5.3</b>	<b>188</b>	<b>236</b>	<b>354</b>	<b>269</b>	<b>240</b>
KIRKONKYLÄ — KYRKBY	5.2	847	162.9	103	113	137	138	125
<b>PUDLANKA</b>	<b>2487.7</b>	<b>5337</b>	<b>2.1</b>	<b>482</b>	<b>577</b>	<b>1003</b>	<b>796</b>	<b>596</b>
KIRKONKYLÄ — KYRKBY	3.9	1778	460.6	235	197	267	343	245
<b>PYHÄJOKI</b>	<b>541.7</b>	<b>3588</b>	<b>6.6</b>	<b>449</b>	<b>346</b>	<b>562</b>	<b>523</b>	<b>359</b>
KIRKONKYLÄ — KYRKBY	6.3	1488	234.3	240	162	211	268	158
PARHALAHTI	3.5	319	91.1	27	23	60	41	39
YPPÄRI	2.2	279	126.8	35	24	47	32	27
<b>PYHÄJÄRVI</b>	<b>1311.0</b>	<b>8025</b>	<b>6.1</b>	<b>841</b>	<b>847</b>	<b>1498</b>	<b>1170</b>	<b>956</b>
PYHÄSALMI	11.6	3682	316.3	501	401	697	604	458
<b>PYHÄNTÄ</b>	<b>833.3</b>	<b>1676</b>	<b>2.0</b>	<b>240</b>	<b>155</b>	<b>317</b>	<b>264</b>	<b>153</b>
KIRKONKYLÄ — KYRKBY	2.0	636	313.3	144	57	99	144	52
<b>RANTSILA</b>	<b>604.9</b>	<b>2495</b>	<b>4.1</b>	<b>224</b>	<b>244</b>	<b>489</b>	<b>325</b>	<b>274</b>
KIRKONKYLÄ — KYRKBY	4.6	898	196.5	105	79	189	130	103
<b>REISJÄRVI</b>	<b>491.3</b>	<b>3639</b>	<b>7.4</b>	<b>461</b>	<b>447</b>	<b>665</b>	<b>514</b>	<b>378</b>
KIRKONKYLÄ — KYRKBY	4.3	1159	271.4	205	161	182	200	150
<b>RISTIJÄRVI</b>	<b>848.6</b>	<b>2477</b>	<b>2.9</b>	<b>188</b>	<b>209</b>	<b>477</b>	<b>314</b>	<b>250</b>
KIRKONKYLÄ — KYRKBY	2.3	756	325.9	95	57	131	140	73
<b>RUUKKI</b>	<b>766.4</b>	<b>4890</b>	<b>6.4</b>	<b>581</b>	<b>519</b>	<b>846</b>	<b>740</b>	<b>468</b>
KIRKONKYLÄ (PAAVOLA) — KYRKBY	2.3	418	185.8	46	42	57	81	32
RUUKKI	5.5	1490	268.5	211	181	244	255	165
REVONLAHTI	2.3	279	119.7	50	34	35	56	26

(Jatk. — Forts. — Cont.) 1

Lääni, kunta Län, kommun Taajama — Tätort	Ikärakenne Åldersstruktur				Asuin- huoneistojen lukumäärä Antal bostäder	Niistä — Därav		Rakennusten lukumäärä Antal byggnader
	45—54	55—64	65—74	75+		Pientaloissa I småhus	Muissa asuin- rakennuksissa I övriga bo- stadsbyggnader	
KÄRSÄMÄKI	382	384	307	142	1119	1025	46	950
KIRKONKYLÄ - KYRKBY	71	75	74	41	349	290	36	185
RANNANKYLÄ	23	33	23	7	77	69	6	73
LIMINKA	445	376	273	138	1237	1097	86	1105
KIRKONKYLÄ - KYRKBY	157	105	93	38	532	457	49	413
LUMIJOKI	161	162	115	82	421	385	15	394
KIRKONKYLÄ - KYRKBY	54	67	52	35	193	163	15	156
MERIJÄRVI	178	180	117	49	426	362	20	374
KIRKONKYLÄ - KYRKBY	33	15	19	5	89	76	-	69
MUHOS	847	723	472	228	2356	2004	264	1822
KIRKONKYLÄ - KYRKBY	441	363	257	99	1338	1092	175	911
LEPPINIEMI	48	44	1	-	97	54	40	40
PÄIVÄRINNE	26	22	3	-	95	62	31	41
NIVALA	1129	1083	886	365	3271	2965	171	2709
KIRKONKYLÄ - KYRKBY	287	215	265	104	1239	1018	159	679
MEHTÄLÄ	22	28	25	9	84	77	-	81
AHDE	25	22	16	9	71	69	-	72
MALISKYLÄ	73	49	40	22	128	125	-	124
HAAPIPERÄ	18	31	11	6	63	62	-	65
JÄRVIKYLÄ	32	45	20	9	102	98	-	104
AITTOPERÄ	31	34	27	8	75	69	-	75
*KARVOSKYLÄ	65	76	53	15	174	164	4	175
OULUNSALO	321	208	126	73	1213	1183	3	1043
KIRKONKYLÄ - KYRKBY	187	91	60	28	795	786	3	598
KESKIPIIRI	25	11	10	5	69	66	-	68
KARHUOJA	24	12	6	3	47	47	-	46
PALTAHO	723	564	406	205	1773	1571	47	1451
KIRKONKYLÄ - KYRKBY	196	113	116	53	617	549	35	349
KONTIOMÄKI	85	38	15	4	178	121	12	102
PATTIJOKI	402	273	202	68	1374	1339	7	1266
KIRKONKYLÄ - KYRKBY	277	144	117	35	998	976	7	903
PÄIPPOLA	172	162	140	65	460	417	-	397
KIRKONKYLÄ - KYRKBY	49	46	42	29	207	176	-	128
PUDASJÄRVI	1405	1139	786	360	3456	2859	390	2951
KURENALUS	300	229	206	95	1240	769	374	654
PULKKILA	242	208	166	77	671	601	20	555
KIRKONKYLÄ - KYRKBY	81	66	53	31	315	272	17	208
PUOLANKA	663	564	424	232	1610	1352	165	1242
KIRKONKYLÄ - KYRKBY	145	136	147	63	646	448	152	313
PYHÄJOKI	408	411	349	181	1156	1101	23	1091
KIRKONKYLÄ - KYRKBY	149	133	115	52	508	475	22	413
PARHALAHTI	41	40	33	15	101	100	-	105
YPPÄRI	33	35	27	19	89	83	1	90
PYHÄJÄRVI	954	838	649	272	2619	2105	410	2139
PYHÄSALMI	397	275	244	105	1297	854	385	775
PYHÄNTÄ	189	180	122	56	517	485	6	462
KIRKONKYLÄ - KYRKBY	32	44	44	20	219	203	6	145
RANTSILA	309	274	244	112	819	768	13	714
KIRKONKYLÄ - KYRKBY	97	81	83	31	333	294	13	228
REISJÄRVI	386	381	283	124	1077	983	28	918
KIRKONKYLÄ - KYRKBY	90	74	71	26	383	317	27	232
RISTI JÄRVI	381	307	228	123	854	777	44	744
KIRKONKYLÄ - KYRKBY	105	71	47	37	309	253	44	188
RUUKKI	513	558	462	203	1714	1550	90	1489
KIRKONKYLÄ (PAAVOLA) - KYRKBY	36	54	57	13	165	144	8	113
RUUKKI	125	110	143	56	569	466	78	399
REVNLAHTI	19	20	25	14	93	87	-	73

(Jatk. — Farts. — Cont.) 1

Lääni, kunta Län, kommun Taajama — Tätort	Maapinta-ala Landareal  km <sup>2</sup>	Koko väestö Hela befolk- ningen	Asukkaita maa- km <sup>2</sup> :llä Invånare per km <sup>2</sup> land	Ikärakenne Åldersstruktur				
				—7	8—14	15—24	25—34	35—44
SIEVI	782.1	4419	5.7	560	493	766	592	447
KIRKONKYLÄ — KYRKBY	2.5	797	318.8	137	103	126	121	100
ASEMAKYLÄ	1.5	272	178.9	46	23	42	62	20
JÄRVIKYLÄ	2.2	217	96.9	28	18	28	33	19
KIISKILÄ	3.0	219	73.0	15	33	38	35	19
SIIKAJOKI	272.2	1258	4.6	164	123	205	157	128
KESKIKYLÄ	3.1	331	106.1	62	34	47	58	41
SOTKAMO	2689.3	11420	4.2	1154	1129	2095	1698	1307
KIRKONKYLÄ — KYRKBY	8.2	4286	522.7	577	438	781	822	493
VUOKATIN ASEMANSEUTU — STATIONSSAMHÄLLE	2.7	586	217.8	95	69	100	123	81
SUOMUSSALMI	5342.2	13346	2.5	1445	1555	2736	2047	1567
KIRKONKYLÄ — KYRKBY	2.2	970	440.9	83	109	191	138	123
SIIKARANTA	1.3	929	709.2	120	155	157	166	166
ÄMMÄNSAARI	6.0	3607	603.2	560	388	737	711	404
TAIVALKOSKI	2449.9	5897	2.4	767	812	1255	852	673
KIRKONKYLÄ — KYRKBY	5.2	2247	434.6	395	290	418	401	310
TEMMES	120.0	614	5.1	81	51	86	79	69
TYRNÄVÄ	483.1	3244	6.7	435	330	598	525	310
KIRKONKYLÄ — KYRKBY	3.7	1347	364.1	249	160	218	261	128
UTAJÄRVI	1656.1	3789	2.3	368	377	800	459	357
KIRKONKYLÄ — KYRKBY	2.9	1004	346.2	149	102	194	161	106
VAALA	1298.5	4835	3.7	440	465	940	669	488
KIRKONKYLÄ — KYRKBY	3.8	1158	308.8	169	123	204	194	133
SÄRÄISNIEMI	3.9	286	73.3	28	36	51	39	40
VIHANTI	488.6	3987	8.2	430	407	800	612	399
KIRKONKYLÄ — KYRKBY	4.8	1236	254.8	163	129	249	197	125
ALPUA	4.3	300	70.6	25	32	62	33	36
KAIVOSKYLÄ	2.3	426	189.3	76	47	94	91	50
VUOLIJOKI	696.5	3443	4.9	367	382	687	529	391
KIRKONKYLÄ — KYRKBY	3.2	588	184.3	92	70	93	106	70
OTANMÄKI	2.3	1184	526.2	152	165	223	243	165
YLI-II	775.3	2476	3.2	269	309	572	247	242
KIRKONSEUTU — KYRKBYNEJDEN	1.8	395	225.7	52	62	99	48	31
YLIKIIMINEN	995.1	2927	2.9	323	332	544	426	314
KIRKONKYLÄ — KYRKBY	4.5	603	134.3	118	89	80	122	72
LAPIN LÄÄNI								
LAPPLANDS LÄN								
ROVANIEMI	38.2	30002	785.4	3449	3036	5626	5849	3906
*KESKUSTA AJA (ROVANIEMI) — CENTRAL TÄTORT	25.9	28853	1112.3	3311	2963	5410	5620	3787
KEMI	83.5	26972	323.0	2844	2759	4675	4899	3223
*KESKUSTA AJA (KEMI) — CENTRAL TÄTORT	27.8	21748	782.3	2183	2227	3711	3776	2630
AJOS	1.5	398	256.8	28	37	78	51	47
HEPOLA	1.8	1898	1025.9	353	231	313	505	205
RYTIKARI — PAAVONKARI	0.5	1581	3162.0	180	164	293	299	188
VEITSILUOTO	2.0	257	128.5	21	22	70	49	43
KEMIJÄRVI	3573.5	12604	3.5	1304	1367	2458	1952	1630
KESKUSTA AJA (KEMI) — CENTRAL TÄTORT	7.5	5306	711.3	686	545	946	998	670
ISOKYLÄ	6.9	417	60.4	29	40	90	35	61
TOHMO	6.5	449	68.7	46	45	95	59	77
TORNIO — TORNEÅ	1191.6	21049	17.7	2841	2456	3681	4063	2335
KESKUSTA AJA (TORNIO) — CENTRAL TÄTORT	1.9	4013	2057.9	471	308	673	815	378
PUDAS	4.3	4589	1054.9	719	581	950	982	561
ALA-VOJAKKALA	4.8	374	78.7	27	35	52	44	37
ARPELA	2.8	328	119.3	34	49	62	45	39
*KAAKAMO	5.3	579	110.3	52	54	99	89	62
KIVIRANTA	2.8	2730	992.7	540	367	424	678	316
KYLÄJOKI	3.7	360	97.3	39	51	64	54	43
PIRKKIO	5.7	1519	267.4	239	233	225	334	214
*RUOTALA	2.2	220	100.0	26	33	32	36	24
YLI-RAJMO — ALA-RAJMO	7.3	758	104.0	80	101	117	93	98
KARUNKI	4.6	529	113.8	63	81	87	84	57

(Jatk. — Forts. — Cont.) 1

Lääni, kunta Län, kommun Taajama — Tätort	Iäkärykne Åldersstruktur				Asuin- huoneistojen lukumäärä Antal bostäder	Niistä — Därav		Rakennusten lukumäärä Antal byggnader
	45—54	55—64	65—74	75+		Pientaloissa i småhus	Muissa asuin- rakennuksissa i övriga bo- stadsbyggnader	
SIEVI	469	477	407	208	1380	1279	10	1275
KIRKONKYLÄ — KYRKBY	71	52	52	35	270	255	-	194
ASEMAKYLÄ	19	22	28	10	114	103	4	86
JÄRVIKYLÄ	29	27	25	10	80	72	-	81
KIISKILÄ	22	26	25	6	73	72	-	77
SIIKAJOKI	127	148	141	55	432	396	18	411
KESKIKYLÄ	22	23	28	16	111	84	18	89
SOTKAMO	1438	1204	932	463	3802	3025	557	3138
KIRKONKYLÄ — KYRKBY	444	321	266	144	1558	917	540	852
VUOKATIN ASEMANSEUTU — STATIONSSAMHÄLLE	46	37	26	9	201	194	-	161
SUOMUSSALMI	1676	1153	753	414	3879	2920	687	3058
KIRKONKYLÄ — KYRKBY	131	89	69	37	335	294	14	229
SIIKARANTA	87	46	22	10	254	245	6	203
ÄMMÄNSAARI	390	208	154	55	1262	520	661	476
TAIVALKOSKI	613	448	323	154	1658	1321	227	1422
KIRKONKYLÄ — KYRKBY	177	121	88	47	716	448	219	426
TEMMES	76	78	54	40	240	212	12	217
TYRNÄVÄ	351	296	245	154	1033	933	48	885
KIRKONKYLÄ — KYRKBY	93	89	84	65	444	372	42	316
UTAJÄRVI	461	473	310	184	1273	1115	71	1098
KIRKONKYLÄ — KYRKBY	81	82	73	56	368	285	51	233
VAALA	655	586	401	191	1626	1389	120	1495
KIRKONKYLÄ — KYRKBY	115	100	77	43	419	282	106	249
SÄRÄISNIEMI	38	24	21	9	94	83	-	88
VIHANTI	540	433	252	114	1327	1192	65	1047
KIRKONKYLÄ — KYRKBY	131	126	81	35	455	397	26	294
ALPUA	50	39	18	5	97	93	-	98
KAIVOSKYLÄ	56	11	1	-	161	125	28	77
VUOLIJOKI	487	332	179	89	1137	706	385	693
KIRKONKYLÄ — KYRKBY	53	46	37	21	201	175	19	117
OTANMÄKI	153	69	11	3	410	59	337	68
YLI—II	333	229	194	81	670	594	35	727
KIRKONSEUTU — KYRKBYNEJDEN	56	25	14	8	118	88	7	97
YLIKIIMINKI	364	302	213	109	798	741	7	765
KIRKONKYLÄ — KYRKBY	49	29	28	16	190	175	7	121
LAPIN LÄÄNI								
LAPPLANDS LÄN								
ROVANIEMI	3323	2633	1546	634	11388	3312	7320	3329
*KESKUSTA AJ. (ROVANIEMI) — CENTRALTÄTORT	3228	2542	1481	511	11306	3282	7300	3220
KEMI	3317	2601	1796	858	10408	5123	5070	4723
*KESKUSTA AJAMA (KEMI) — CENTRALTÄTORT	2720	2250	1557	694	8734	4187	4386	3914
AJOS	74	52	23	8	135	132	3	121
HEPOLA	144	72	45	30	647	636	4	319
RYTTIKARI — PAAVONKARI	218	121	86	32	582	46	533	73
VEITSILUOTO	36	13	1	2	119	44	75	141
KEMIJÄRVI	1575	1097	850	371	4119	2554	1244	2772
KESKUSTA AJAMA — CENTRALTÄTORT	566	441	323	131	1985	805	1034	802
ISOKYLÄ	72	46	27	17	131	111	9	124
TOMMO	63	26	30	8	144	127	11	128
TORNIO—TORNEÅ	2008	1845	1185	635	7455	4659	2529	4636
KESKUSTA AJAMA — CENTRALTÄTORT	405	445	340	178	1858	354	1371	449
PUDAS	367	250	140	39	1585	811	739	737
ALA—VOJAKKALA	45	70	37	27	146	142	-	152
ARPELA	32	32	22	13	113	100	4	102
*KAAKAMO	86	76	39	22	200	197	-	193
KIVIRANTA	185	117	72	31	897	504	385	439
KYLÄJOKI	48	32	18	11	112	111	-	116
PIRKKIÖ	109	86	51	28	447	442	-	376
*RUOTTALA	25	17	20	7	78	75	3	74
YLI—RAUMO—ALA—RAUMO	86	93	62	28	256	252	3	257
KARUNKI	62	42	26	27	177	157	-	157

(Jatk. — Forts. — Cont.) 1

Lääni, kunta Län, kommun Taajama — Tätort	Maapinta-ala Landareal  km <sup>2</sup>	Koko väestö Hela befolk- ningen	Asukkaita maa- km <sup>2</sup> :llä Invånare per km <sup>2</sup> land	Ikärakenne Åldersstruktur				
				—7	8—14	15—24	25—34	35—44
<b>PUULUOTO</b>	1.6	226	137.8	33	37	31	44	36
<b>ENONTEKIÖ</b>	8123.5	2271	0.3	246	244	437	396	269
<b>KIRKONKYLÄ — KYRKBY</b>	4.1	519	127.2	75	60	69	107	69
<b>INARI—ENARE</b>	15251.1	6925	0.5	819	727	1423	1225	795
<b>KIRKONKYLÄ — KYRKBY</b>	3.0	516	170.9	67	71	103	99	65
<b>IVALO</b>	9.2	3041	329.1	432	356	611	573	359
<b>TÖRMÄNEN</b>	5.3	289	55.0	31	39	66	33	36
<b>KEMINMAA</b>	615.2	7645	12.4	1040	898	1276	1418	916
<b>KIRKONKYLÄ — KYRKBY</b>	3.7	1362	368.1	209	207	200	278	192
<b>ILMOLA</b>	8.0	643	80.7	70	71	101	96	87
<b>ITÄKOSKI</b>	4.1	231	56.3	11	26	45	26	16
<b>*LAURILA</b>	10.4	3781	363.2	601	430	643	798	450
<b>MAULA</b>	7.2	513	71.3	43	50	88	71	41
<b>KITTILÄ</b>	8235.5	6416	0.8	576	641	1344	1003	718
<b>KIRKONKYLÄ — KYRKBY</b>	8.9	2229	250.4	280	232	414	438	260
<b>KAUKONEN</b>	7.4	460	61.7	31	37	108	61	51
<b>SIRKKA</b>	6.3	260	41.3	20	27	61	31	21
<b>KOLARI</b>	2567.7	4919	1.9	551	607	976	769	655
<b>KIRKONKYLÄ — KYRKBY</b>	6.8	1434	211.8	226	206	241	284	216
<b>STEPPIJÄRVI</b>	4.8	440	90.7	54	50	87	70	62
<b>ÄKÄSJOKISUU</b>	3.5	246	70.3	32	33	45	50	46
<b>HUONIO</b>	1734.8	2807	1.6	341	347	536	429	372
<b>KIRKONKYLÄ — KYRKBY</b>	5.3	1207	227.3	157	154	216	208	174
<b>YLI—HUONIO</b>	1.3	202	149.6	24	23	55	22	15
<b>PELKOSENIEMI</b>	1912.0	1590	0.8	136	157	330	228	169
<b>KIRKONKYLÄ — KYRKBY</b>	2.8	584	212.4	66	64	110	112	62
<b>PELLO</b>	1695.6	5605	3.3	535	648	1153	805	647
<b>PELLO</b>	9.7	2570	264.9	324	328	487	462	328
<b>JUOKSENKI</b>	3.5	228	64.2	7	20	47	21	26
<b>TURTOLA</b>	4.5	221	49.1	14	14	41	32	15
<b>POSTI</b>	3314.4	5981	1.8	633	738	1295	926	692
<b>AHOLA</b>	5.8	1459	252.4	217	177	275	318	190
<b>RANUA</b>	3468.0	5595	1.6	779	729	1202	767	539
<b>KIRKONKYLÄ — KYRKBY</b>	4.6	1629	354.9	297	220	279	319	177
<b>ROVANIEMEN MLK</b>								
<b>ROVANIEMI LK</b>	7511.6	17952	2.4	1866	2127	3662	2681	2299
<b>MUUROLA</b>	4.6	1261	271.2	179	132	247	252	134
<b>PETÄJÄSKOSKI</b>	1.9	260	136.8	17	28	61	28	20
<b>PIRTTIKOSKI</b>	1.8	227	126.1	21	31	49	27	31
<b>*SAARENKYLÄ</b>	10.4	3919	375.0	576	572	685	717	637
<b>SINETTÄ</b>	2.8	232	82.3	13	33	51	32	37
<b>YLIKYLÄ</b>	2.8	555	201.8	49	68	141	85	64
<b>*KOSKENKYLÄ</b>	3.8	228	60.8	17	26	50	20	42
<b>NISKANPERÄ</b>	2.8	249	90.5	21	30	61	40	25
<b>SALLA</b>	5754.6	7261	1.3	743	774	1481	1022	770
<b>KURSU</b>	2.8	297	108.0	25	29	69	32	32
<b>MÄRKÄJÄRVI</b>	6.5	2142	330.6	322	265	390	395	248
<b>SALMIVAARA</b>	2.5	221	87.0	22	28	38	31	22
<b>SAVUKOSKI</b>	6327.7	1928	0.3	202	210	416	287	225
<b>KIRKONKYLÄ — KYRKBY</b>	2.3	570	247.8	78	62	106	123	63
<b>SIMO</b>	1427.8	4188	2.9	469	551	793	611	550
<b>KIRKONKYLÄ — KYRKBY</b>	2.0	247	120.5	35	36	30	36	29
<b>ASEHANSEUTU — STATIÖNSSAMHÄLLE</b>	2.3	924	398.3	163	141	155	213	115
<b>MAKSNIEMI</b>	3.5	664	189.7	59	108	137	80	136
<b>SODANKYLÄ</b>	12241.4	10085	0.8	1076	1142	2170	1656	1274
<b>KIRKONKYLÄ — KYRKBY</b>	13.3	4566	344.3	594	584	913	921	659
<b>SYVÄJÄRVI</b>	3.6	248	69.3	11	28	64	30	22
<b>VAALAJÄRVI</b>	3.3	207	63.7	17	16	49	39	23

(Jatk. — Forts. — Cont.) 1

Läni, kunta Län, kommun Taajama — Tätort	Ikärakenne Åldersstruktur				Asuin- huoneistojen lukumäärä Antal bostäder	Niistä — Därav		Rakennusten lukumäärä Antal byggnader
	45—54	55—64	65—74	75+		Pientaloissa i småhus	Muissa asuin- rakennuksissa i övriga bo- stadsbyggnader	
<b>PUULUOTO</b>	13	20	10	2	73	68	-	70
<b>ENONTEKIO</b>	255	222	123	79	733	621	36	905
<b>KIRKONKYLÄ — KYRKBY</b>	56	43	26	14	192	149	28	177
<b>INARI—ENARE</b>	822	547	378	189	2301	1808	284	2219
<b>KIRKONKYLÄ — KYRKBY</b>	47	40	19	5	164	108	24	141
<b>IIVALO</b>	352	209	100	49	1034	731	235	704
<b>TÖRHÄNEN</b>	41	21	17	5	83	83	-	83
<b>KEMINMAA</b>	785	682	430	200	2633	2056	523	1957
<b>KIRKONKYLÄ — KYRKBY</b>	128	78	52	18	435	325	104	274
<b>ILMOLA</b>	73	65	52	28	234	229	-	226
<b>ITÄKOSKI</b>	34	42	24	7	83	77	-	83
<b>*LAURILA</b>	330	276	185	68	1362	923	419	793
<b>MAULA</b>	82	72	43	23	174	169	-	192
<b>KITTILÄ</b>	833	641	434	226	2215	1876	194	1985
<b>KIRKONKYLÄ — KYRKBY</b>	240	181	121	63	846	591	193	507
<b>KAUKONEN</b>	70	58	36	8	161	152	-	157
<b>SIRKKA</b>	33	41	16	10	103	92	-	141
<b>KOLARI</b>	570	384	278	129	1603	1333	110	1429
<b>KIRKONKYLÄ — KYRKBY</b>	113	58	60	30	457	341	57	270
<b>SIEPIJÄRVI</b>	54	29	26	8	154	127	3	141
<b>ÄKÄSJOKISUU</b>	25	6	5	4	85	30	50	38
<b>MUONIO</b>	313	235	153	81	902	805	35	845
<b>KIRKONKYLÄ — KYRKBY</b>	129	99	39	31	418	373	25	346
<b>YLI—MUONIO</b>	23	23	11	6	53	48	4	51
<b>PELKOSENNIEMI</b>	220	165	129	56	567	522	11	530
<b>KIRKONKYLÄ — KYRKBY</b>	69	40	46	15	216	178	11	146
<b>PELLO</b>	721	576	345	175	1825	1601	140	1658
<b>PELLO</b>	270	197	119	55	874	678	140	648
<b>JUOKSENKI</b>	38	44	15	10	85	79	-	95
<b>TURTOLA</b>	31	35	31	8	86	84	-	86
<b>POSIO</b>	661	496	381	159	1614	1369	62	1521
<b>AHOLA</b>	121	70	66	25	489	342	58	320
<b>RANUA</b>	618	493	310	158	1651	1476	80	1470
<b>KIRKONKYLÄ — KYRKBY</b>	140	89	71	37	522	420	60	331
<b>ROVANIEMEN MLK</b>								
<b>ROVANIEMI LK</b>	2289	1604	997	427	5552	4599	549	4878
<b>MUROLA</b>	150	90	59	18	472	284	182	231
<b>PETÄJÄSKOSKI</b>	64	37	5	-	112	54	51	49
<b>PIRTTIKOSKI</b>	48	17	3	-	83	75	-	41
<b>*SAARENKYLÄ</b>	363	199	129	41	1174	1062	102	950
<b>SINETTÄ</b>	27	20	13	6	75	66	3	60
<b>YLIKYLÄ</b>	62	47	30	9	185	103	77	104
<b>*KOSKENKYLÄ</b>	37	16	15	5	73	70	3	68
<b>NISKANPERÄ</b>	31	32	7	2	72	64	-	69
<b>SALLA</b>	973	650	520	328	2164	1786	191	1793
<b>KURSU</b>	37	35	21	17	96	81	-	89
<b>MÄRKÄJÄRVI</b>	242	130	121	49	706	455	191	361
<b>SÄLMIVAARA</b>	32	24	10	14	63	58	-	61
<b>SAVUKOSKI</b>	265	169	94	60	553	498	5	558
<b>KIRKONKYLÄ — KYRKBY</b>	73	31	19	15	181	159	1	136
<b>SIMO</b>	458	338	280	138	1258	1184	15	1186
<b>KIRKONKYLÄ — KYRKBY</b>	19	29	21	12	81	81	-	83
<b>ASEMANSEUTU — STATIONSSAMHÄLLE</b>	64	34	32	7	301	257	12	193
<b>MAKSNIEMI</b>	79	27	27	11	188	183	1	178
<b>SODANKYLÄ</b>	1218	773	525	251	3097	2461	471	2534
<b>KIRKONKYLÄ — KYRKBY</b>	404	292	140	59	1516	1014	434	846
<b>SYVÄJÄRVI</b>	44	23	16	10	80	64	10	69
<b>VAAIJÄRVI</b>	24	20	14	5	58	49	-	54

(Jatk. — Forts. — Cont.) 1

Läni, kunta Län, kommun Taajama — Tätort	Maapinta-ala Landareal  km <sup>2</sup>	Koko väestö Hela befolk- ningen	Asukkaita maa- km <sup>2</sup> :llä Invånare per km <sup>2</sup> land	Ikärakenne Åldersstruktur				
				--7	8—14	15—24	25—34	35—44
<b>TERVOLA</b>	<b>1583.5</b>	<b>4635</b>	<b>2.9</b>	<b>387</b>	<b>492</b>	<b>967</b>	<b>551</b>	<b>500</b>
<b>KIRKONKYLÄ - KYRKBY</b>	<b>2.8</b>	<b>1002</b>	<b>351.6</b>	<b>140</b>	<b>105</b>	<b>206</b>	<b>179</b>	<b>111</b>
<b>UTSJOKI</b>	<b>5198.3</b>	<b>1471</b>	<b>0.3</b>	<b>178</b>	<b>177</b>	<b>282</b>	<b>297</b>	<b>166</b>
<b>YLITORNIU-ÖVERTORNEÅ</b>	<b>2083.4</b>	<b>6788</b>	<b>3.3</b>	<b>631</b>	<b>756</b>	<b>1363</b>	<b>862</b>	<b>728</b>
<b>KIRKONKYLÄ - KYRKBY</b>	<b>9.9</b>	<b>2157</b>	<b>217.4</b>	<b>277</b>	<b>271</b>	<b>410</b>	<b>357</b>	<b>272</b>
<b>KAULINRANTA</b>	<b>6.0</b>	<b>370</b>	<b>61.7</b>	<b>28</b>	<b>34</b>	<b>76</b>	<b>40</b>	<b>33</b>
<b>MELTOSJÄRVI</b>	<b>4.2</b>	<b>228</b>	<b>54.3</b>	<b>19</b>	<b>24</b>	<b>45</b>	<b>36</b>	<b>22</b>
<b>HAAPAKOSKI</b>	<b>2.4</b>	<b>198</b>	<b>83.5</b>	<b>11</b>	<b>21</b>	<b>46</b>	<b>22</b>	<b>25</b>

(Jatk. — Forts. — Cont.) 1

Lääni, kunta Län, kommun Taajama — Tätort	Ikarakenne Åldersstruktur				Asuin- huoneistojen lukumäärä Antal bostäder	Niistä — Därav		Rakennusten lukumäärä Antal byggnader
	45—54	55—64	65—74	75+		Pientaloissa I småhus	Muissa asuin- rakennuksissa I övriga bo- stadsbyggnader	
<b>TERVOLA</b>	<b>642</b>	<b>532</b>	<b>379</b>	<b>185</b>	<b>1587</b>	<b>1446</b>	<b>46</b>	<b>1491</b>
<b>KIRKONKYLÄ — KYRKBY</b>	<b>95</b>	<b>74</b>	<b>63</b>	<b>29</b>	<b>371</b>	<b>317</b>	<b>35</b>	<b>233</b>
<b>UTSJOKI</b>	<b>140</b>	<b>107</b>	<b>73</b>	<b>51</b>	<b>459</b>	<b>388</b>	<b>27</b>	<b>558</b>
<b>YLI TORNIO—ÖVERTORNEÅ</b>	<b>884</b>	<b>742</b>	<b>526</b>	<b>296</b>	<b>2259</b>	<b>2001</b>	<b>156</b>	<b>2076</b>
<b>KIRKONKYLÄ — KYRKBY</b>	<b>217</b>	<b>156</b>	<b>111</b>	<b>86</b>	<b>759</b>	<b>584</b>	<b>125</b>	<b>542</b>
<b>KAULINKRANTA</b>	<b>63</b>	<b>57</b>	<b>33</b>	<b>6</b>	<b>130</b>	<b>121</b>	<b>4</b>	<b>128</b>
<b>MELTOSJÄRVI</b>	<b>26</b>	<b>29</b>	<b>18</b>	<b>9</b>	<b>80</b>	<b>76</b>	<b>—</b>	<b>64</b>
<b>HAAPAKOSKI</b>	<b>38</b>	<b>24</b>	<b>9</b>	<b>2</b>	<b>80</b>	<b>76</b>	<b>3</b>	<b>80</b>



2. Taajamat ja niiden koordinaatit vuoden 1980 väestö- ja asuntolaskennassa  
 008 Tätorterna och deras koordinater i 1980 års folk- och bostadsräkning  
 Localities and their coordinates in 1980 Population and Housing Census

Kunta, taajama — Kommun, tätort	Peruskartan ruudut — Grundkartans rutor									
	P-K N-K	I-K Ö-K	Neijännes Fjärdedel	I-K Ö-K	Neijännes Fjärdedel	I-K Ö-K	Neijännes Fjärdedel	I-K Ö-K	Neijännes Fjärdedel	I-K Ö-K
<b>ALAHÄRMÄ</b>										
0714 KIRKONKYLÄ (ALAHÄRMÄ) - KYRKBY	7014	2 <sup>1)</sup>	441	4	442	2,4	443	2		
	7015		441	3	442	1,2,3,4	443	1,2,3,4		
	7016		441	4	442	1,2,3,4	443	1,2,3,4		
	7017		441	4	442	1,2,3				
	7018		441	3						
0715 PARANTOLA-HAKOLA	7006	2	441	2						
	7007		440	2,3,4	441	1,2				
	7008		441	1						
0716 VOLTTI	7019	2	440	4	441	1,2,4				
	7020		440	2,3,4	441	1,2,3,4				
	7021		440	3	441	1,3				
<b>ALAJÄRVI</b>										
0717 KIRKONKYLÄ (ALAJÄRVI) - KYRKBY	6987	2	490	4	491	2,4				
	6988		489	1,2,3,4	490	1,2,3,4	491	1,2,3		
	6989		489	1,2,3,4	490	1,2,3,4	491	1		
1417 LUOMA-AHO	6997	2	492	3,4	493	1,2				
	6998		492	3,4	493	1,2				
	6999		492	3,4	493	1				
<b>ALASTARO</b>										
0148 KIRKONKYLÄ (ALASTARO) - KYRKBY	6759	2	438	3,4	439	1,3				
	6760		437	3,4	438	1,2,3,4	439	2,4		
	6761		438	1,2,3,4	439	1,2,4				
	6762		438	3	439	1,2,3,4				
0149 VIRTAA	6758	2	428	1,2,3,4						
	6759		427	4	428	1,2,3,4				
	6760		427	3,4	428	1				
	6761		427	3						
<b>ALAVIESKA</b>										
0946 KIRKONKYLÄ (ALAVIESKA) - KYRKBY	7117	2	513	4	514	2,4	515	1,2,3,4		
	7118		513	3	514	1,2,3,4	515	1,2,3		
	7119		514	1,2,3,4	515	1				
0948 TALUSKYLÄ	7124	2	514	1,2						
	7125		513	3,4	514	1,2				
	7126		513	3,4	514	1,2,4				
	7127		513	3	514	1,3				
<b>ALAVUS</b>										
0721 KIRKONSEUTU (ALAVUS) - KYRKSAMHÄLLE (ALAVO)	6940		479	2,4						
	6941		479	2,3,4	480	1,2	481	2		
	6942		479	1,2,3,4	480	1,2,3,4	481	1,2,4		
	6943		479	1,3	480	1,2,3,4	481	1,2,3,4		
	6944		480	1						
0722 ASEMANSEUTU (ALAVUS) - STATIONS-SAMHÄLLE (ALAVO)	6945		479	1,2,3,4	480	1,2,4	481	2,4		
	6946		479	3	480	1,2,3	481	1		
0723 RANTADYSÄ	6947	2	480	3,4	481	1,2				
	6948		480	3,4	481	1,2,3				
<b>ANJALANKOSKI</b>										
0487 ANJALA	6729	3	489	2,4	490	2,3,4				
	6730		488	3,4	489	1,2,3,4	490	1,2,3,4		
	6731		488	1,2,3,4	489	1,2,3,4	490	1		
	6732		488	1,3						
0488 UMMEJOKI	6736	3	487	3,4	488	1,2				
	6737		486	4	487	1,2,3,4	488	1		
	6738		486	3,4	487	1,2,3,4	488	1		
	6739		486	1,3,4	487	1,2,3				
	6740		486	3,4	487	1,2				
0522 SIPPOLA	6736	3	499	3,4	500	1,2,3,4	501	2		
	6737		499	3	500	1,3,4	501	1,2		

1) Peruskartan vyöhyke  
 Grundkartans sektor  
 The zone of basic map

P-K = Pohjois-koordinaatti  
 N-K = Nord-koordinat  
 North coordinate

I-K = Itä-koordinaatti  
 Ö-K = Öst-koordinat  
 East coordinate

Neijännes, ks. kuvio 1  
 Fjärdedel, se figur 1  
 Quarter, see figure 1

(Jatk. — Forts. — Cont.) 2

Kunta, taajama — Kommun, tätort	Peruskartan ruudut — Grundkartans rutor									
	P—K N—K	I—K O—K	Neijännes Fjärdedel	I—K O—K	Neijännes Fjärdedel	I—K O—K	Neijännes Fjärdedel	I—K O—K	Neijännes Fjärdedel	
	6738	501	1,3							
0523 ENÄJÄRVI	6747 3	506	2,4	507	4	508	2			
	6748	506	1,2,3,4	507	1,2,3,4	508	1,2,3,4			
	6749	506	1,3							
0524 INKERDINEN	6728 3	492	2							
	6729	491	4	492	1,2					
	6730	491	2,3,4	492	1,2,4					
	6731	490	3,4	491	1,2,3,4	492	1,2,3,4			
	6732	490	1,2,3,4	491	1,2,3,4	492	1,2,3,4			
	6733	490	1,3,4	491	1,2,3,4					
	6734	490	3,4	491	1,3					
	6735	490	3,4							
0525 KAIPIAISTEN ASEMANSEUTU - STATIONSSAMHÄLLE	6753	505	4	506	2,4					
	6754	505	1,3,4	506	1,2,3,4	507	1,2,4	508	2	
0526 MYLLYKOSKI	6736 3	490	2,4							
	6737	489	2,3,4	490	1,2,3,4	491	1,2,4			
	6738	488	2,3,4	489	1,2,3,4	490	1,2,3,4			
	6739	487	4	488	1,2,3,4	489	1,2			
	6740	487	3,4	488	1,2,3,4	489	1,2,3,4			
	6741	488	3	489	1,2,3,4	490	2			
	6742	489	3	490	1,2					
	6743	490	1							
ANTTOLA										
0559 ANTTOLANKYLÄ	6830 3	534	2,3,4	535	1,2					
	6831	533	1,3,4	534	1,2,3,4	535	1			
	6832	534	1,3							
ARTJÄRVI										
1283 KIRKONKYLÄ (ARTJÄRVI) - KYRKBY ARTSJÖ	6737	448	1,2,3,4	449	1,2,3,4					
	6738	448	1,3							
ASIKKALA										
0359 VESIVEHMAA	6779 3	426	4	427	1,2,3,4					
	6780	426	3	427	1,3,4	428	1,2,3			
	6781	427	3,4	428	1,2					
	6782	427	3	428	1					
0360 VÄÄKSY	6784 3	421	4	422	2,3,4	423	1,2,4			
	6785 2	580	4							
	3	420	4	421	2,3,4	422	1,2,3,4	423	1,2,3,4	
		424	1							
	6786 2	580	1,2,3,4	420	1,2,3,4	421	1,2,3,4	422	1,3	
	3	419	1,2,3,4							
ASKOLA										
0019 KIRKONKYLÄ (ASKOLA) - KYRKBY	6712 3	422	1,2,3,4	423	1,2					
	6713	422	1,2,3,4	423	1,2,4					
	6714	422	3,4	423	1,2,3,4	424	2			
	6715	422	3,4							
0021 MÖNNINKYLÄ	6709 3	419	4	420	2,4					
	6710	418	3,4	419	1,2,3,4	420	1,2,3,4	421	2	
	6711	421	1							
AURA										
0150 ASEMANSEUTU (AURA) - STATIONSSAM- HÄLLE	6726 2	421	2,3,4	422	2,3,4	423	1,2,4			
	6727	421	1,2,3,4	422	1,2,3	423	1,2,3,4			
	6728	421	1,3	422	1					
DRAGSFJÄRD										
0151 BJÖRKBODA	6664 2	419	4	420	2,4					
	6665	419	3	420	1,2,3					
	6666	419	3	420	1,3					
0152 TAALINTEHDAS - DALSBROK	6656 1	582	1,2,3,4	583	1,2,3,4					
	2	416	1,2,3,4							
	6657 1	582	3	583	1,2,3,4					

(Jatk. — Forts. — Cont.) 2

Kunta, taajama — Kommun, tätort	Peruskartan ruudut — Grundkartans rutor									
	P-K N-K	I-K O-K	Neijänes Fjärdedel	I-K O-K	Neijänes Fjärdedel	I-K O-K	Neijänes Fjärdedel	I-K O-K	Neijänes Fjärdedel	
	2	416	1,2,3,4	417	1,2,4					
	6658 1	582	3,4	583	1,2,3,4					
	2	416	1,3							
	6659 1	582	3							
1320 KIRKONKYLÄ (DRAGSFJÄRD) - KYRKBY	6662 1	580	4	581	1,2,4	582	2,4	583	2	
	6663	580	3	581	1,3	582	1,3,4	583	1,2	
ECKERÖ										
0328 STORBY	6679 1	419	2,3,4	420	2,3,4	421	2			
	6680	419	3	420	1,2,3	421	1,3,4	422	1,2	
ELIMÄKI										
0489 KIRKONKYLÄ (ELIMÄKI) - KYRKBY	6733 3	469	4	470	4					
	6734	469	1,2,3,4	470	1,2,3,4					
	6735	469	1							
0490 KORJA	6747 3	477	2,4	478	2					
	6748	476	3	477	1,3,4	478	1,2,3,4	479	1,2	
	6749	476	2,4	477	1,2,3,4	478	1,2,3,4	479	1,2	
ENO										
0658 KIRKONKYLÄ (ENO) - KYRKBY	6963 4	508	2,3,4							
	6964	507	2,4	508	1,2,3,4					
	6965	507	3,4	508	1,2,3,4					
	6966	506	4	507	2,3,4	508	1,2,3	509	1	
	6967	507	1,3	508	1					
0660 LOUHIOJA	6965 4	504	3,4	505	2,4					
	6966	505	2,3,4	506	1					
	6967	505	1,3							
0661 UIMAHARJU	6978 4	511	4	512	1,2,3,4	513	1,2,3,4	514	1,2	
	6979	511	1,2,3,4	512	1,3	513	1,2,3,4	514	1,2,3,4	
	6980	511	1,3							
0662 UKKOLA	6983 4	509	2,3,4	510	1,2					
	6984	509	1,3,4							
ENONKOSKI										
0560 KIRKONKYLÄ (ENONKOSKI) - KYRKBY	6887	443	1,2,3,4	444	2,4					
ENONTEKIÖ										
1083 KIRKONKYLÄ (ENONTEKIÖ) - KYRKBY	7588 2	482	4	483	1,2,4	484	2,4	485	2,4	
	7589	483	3	484	1,3	485	1,3	486	1,2,4	
	7590	486	3	487	1,3	488	1			
ESPOO										
0022 KAUKLAHTI - KÖKLAX	6672 2	533	2,4							
	6673	532	1,2,3,4	533	1,2,3,4	534	1,2,4			
	6674	532	1,2,3,4	533	1,2,3,4	534	1,2,3,4			
	6675	532	3,4	533	1,2,3,4	534	1,2,3,4			
	6676	532	3	533	1,3,4	534	1,3			
	6677	533	3							
0030 NIIPPERI - NIPERT	6685 2	539	3	540	1,2,3,4	541	2,4	542	2	
	6686	540	1,2,3,4	541	1,2,3,4	542	1			
	6687	540	1,2,3,4	541	1,2,3,4	542	2,4			
	6688	540	1,2,3,4	541	1,2,3,4	542	1,2,3			
	6689	542	1							
0031 NUPURILA - NUPURÖLE	6679 2	532	2,3,4	533	1,2,4	534	2			
	6680	532	1,2,3,4	533	1,2,3,4	534	1,2			
	6681	531	3,4	532	1,2,3,4	533	1,2,3,4			
	6682	532	1,2,3,4	533	1,2,3					
0036 VANHAKARTANO - GAMMELGÅRD	6682 2	540	1,2,3,4	541	2					
	6683	540	1,2,3,4	541	1,2,4					
	6684	539	3	540	1,2,3,4	541	1,2,3,4	542	1,2	
	6685	541	1,3	542	1					
1229 KOLMIRANTA	6682 2	528	2							
	6683	527	3,4	528	1,2,3,4	529	1,2,4	530	2	
	6684	528	1,2,4	529	1,2,3,4	530	1,2			

(Jatk. — Forts. — Cont.) 2

Kunta, taajama — Kommun, tätort	Peruskartan ruudut — Grundkartans rutor									
	P—K N—K	I—K O—K	Neljännes Fjärdedel	I—K O—K	Neljännes Fjärdedel	I—K O—K	Neljännes Fjärdedel	I—K O—K	Neljännes Fjärdedel	
	6685	528	3,4	529	2					
	6686	528	1,3,4	529	1,2,3,4					
	6687	529	1,3,4							
1230 RINNEKOTI	6693 2	536	1,2,3,4							
	6694	536	1,3							
EURA										
0153 KESKUSTA AJAMA (EURA) — CENTRALTÄTORT	6777 1	561	1,2	563	4	564	2,4			
	6778	561	1,2,3,4	562	1,2,3,4	563	1,2,3	564	1,3	
	6779	560	4	561	2,3,4	562	1,2,3,4	563	1	
	6780	560	3,4	561	1,2,3,4	562	1,2,3,4	563	2	
	6781	559	3	560	1,2,3,4	561	1,2,3,4	562	1,2,3	
		563	1,4							
	6782	560	1,3	561	1,3	562	1			
0155 KUURNAMÄKI	6782 1	560	2,4							
	6783	559	2,4	560	1,2					
0157 LUVALAHTI	6776 1	565	3,4	566	1,2					
	6777	565	1,2,3,4	566	1,2					
	6778	565	1							
0170 KIRKONKYLÄ (HINNERJOKI) — KYRKBY	6764 1	553	1,2,3,4							
	6765	553	1,2,3,4	554	1,2,3					
	6766	553	1,2,3							
EURAJOKI										
0158 KIRKONKYLÄ (EURAJOKI) — KYRKBY	6787 1	539	1,2,3,4							
	6788	538	3,4	539	1,2,3,4	540	1,2,3,4			
	6789	539	3	540	1					
0160 IRJANNE	6792 1	540	2,4	541	4	542	2,4	543	2,4	
		544	2							
	6793	540	1,3	541	1,3,4	542	1,2,3	543	1,3	
		544	1							
0161 KUIVALAHTI	6795 1	531	4	532	2					
	6796	528	4	529	2,4	530	1,2,3	531	1,2,3,4	
		532	1							
0162 LAPIJOKI	6784 1	536	2							
	6785	534	2,4	535	1,2,3,4	536	1,2			
	6786	534	1,3	535	1,3	536	1,3			
EVIJÄRVI										
0725 KIRKONKYLÄ (EVIJÄRVI) — KYRKBY	7028 2	472	3,4	473	2	474	4			
	7029	472	3,4	473	1,3,4	474	1,2,3			
	7030	473	3,4							
	7031	473	3	474	1					
FINSTRÖM										
0329 GOOBY	6679 1	443	3,4							
	6680	443	1,2,3,4	444	1,2,3,4					
	6681	443	1,2,3							
FORSSA										
0347 KESKUSTA AJAMA (FORSSA) — CENTRALTÄTORT	6742 2	480	2,4							
	6743	477	4	478	2,3,4	479	1,2,3,4	480	1,2,3,4	
	6744	477	3,4	478	1,2,3,4	479	1,2,3,4	480	1,2,3,4	
		481	2,4	482	2,4					
	6745	477	4	478	1,2,3,4	479	1,2,3,4	480	1,2,3,4	
		481	1,2,3,4	482	1,3					
	6746	477	3	478	1,2,3,4	479	1,2,3,4	480	1,2,3,4	
		481	1,2,3,4	482	1,2					
	6747	477	3,4	478	1,2	479	1,3			
1172 MATKU	6760 2	473	2,4	474	1,2,3,4					
	6761	472	3	473	1,2,3,4	474	1,2			
HAAPAJÄRVI										
0949 KESKUSTA AJAMA (HAAPAJÄRVI) — CENTRALTÄTORT	7071	565	2,4	566	1,2,3,4	567	1,2			
	7072	564	4	565	1,2,3,4	566	1,2,3,4	567	1	



(Jatk. — Forts. — Cont.) 2

Kunta, taajama — Kommun, tätort	Peruskartan ruudut — Grundkartans rutor									
	P—K N—K	I—K O—K	Neljännes Fjärdedel	I—K O—K	Neljännes Fjärdedel	I—K O—K	Neljännes Fjärdedel	I—K O—K	Neljännes Fjärdedel	
<b>TIONSSAMHÄLLE</b>	6909	472	4	473	1,2					
	6910	472	3,4	473	1,2,3,4					
	6911	473	1,3							
<b>0880 NIEMISJÄRVI</b>	6908	3 465	3,4	466	1,2					
	6909	465	3	466	1					
<b>HANKO</b>										
<b>0002 KESKUSTA AJAMA (HANKO) - CENTRAL- TÄTORT (HANGÖ)</b>	6634	2 441	2,4	442	2,4					
	6635	439	3,4	440	1,2,3,4	441	1,2,3,4	442	1,2,3,4	
		443	1,2,3,4	444	1,2					
	6636	439	3	440	1,2,3,4	441	1,2,3,4	442	1,2,3,4	
		443	1,2,3,4	444	1,2					
	6637	440	1,3	442	1,2	443	3,4			
<b>0116 LAPPONJA - LAPPVIK</b>	6643	2 457	1,2,3,4	458	1,2,3,4					
	6644	458	3							
<b>HARJAVALTA</b>										
<b>0168 KESKUSTA AJAMA (HARJAVALTA) - CENTRALTÄTORT</b>	6798	1 563	2							
	6799	561	2,4	562	1,2,3,4	563	1,2			
	6800	560	1,2,3,4	561	1,2,3,4	562	1,2			
	6801	560	1,2,3,4	561	1,2,3,4					
	6802	559	3,4	560	1,2,3,4	561	1			
	6803	558	1,3	559	1,2,3,4	560	1			
<b>0169 PIRKKALA-VINNARI</b>	6801	1 562	2,4							
	6802	561	2,3,4	562	1,2,3,4	563	1			
	6803	560	2,3,4	561	1,2,3,4	562	1			
	6804	558	1,3,4	559	1,2,3,4	560	1,2,3,4	561	1	
	6805	558	3	559	1,3					
<b>1192 HAVINKI</b>	6800	1 563	1,2,3,4							
	6801	562	3	563	1,2,3					
<b>HARTOLA</b>										
<b>0561 KIRKONKYLÄ (HARTOLA) - KYRKBY</b>	6828	3 446	4	447	2,4					
	6829	446	3	447	1,2,3,4	448	1,2,4	449	2	
	6830	447	1,3,4	448	1,2,3,4					
	6831	447	3	448	1,2					
<b>HATTULA</b>										
<b>0362 PAROLA</b>	6769	2 520	1,2,4	521	2,3,4	522	1,2			
	6770	518	3,4	519	1,2,3,4	520	1,2,3,4	521	1,2,3,4	
		522	1,2,3							
	6771	518	3	519	1,2,3,4	520	1,2,3,4	521	1,2,3,4	
		522	1							
	6772	518	3	519	1,3	520	1,3,4	521	1,2,3,4	
	6773	520	3,4	521	1,2,3,4					
	6774	520	3,4	521	1,2,3,4					
	6775	521	1,3							
<b>1175 PEKOLA</b>	6770	2 523	4	524	2,4	525	2			
	6771	523	2,3,4	524	1,2,3,4	525	1			
	6772	523	3,4	524	1					
<b>HAUHO</b>										
<b>0363 KIRKONKYLÄ (HAUHO) - KYRKBY</b>	6784	2 530	2,3,4	531	1,2					
	6785	529	3,4	530	1,2,3	531	1			
<b>HAUKIPUDAS</b>										
<b>0955 KIRKONKYLÄ (HAUKIPUDAS) - KYRKBY</b>	7230	2 562	1,2,3,4	563	1,2,3,4					
	7231	562	3,4	563	1,2,3,4	564	2,4			
	7232	562	3,4	563	1,2,3,4	564	1,2,3,4			
	7233	562	3,4	563	1,2,3,4	564	1			
	7234	562	1,3,4	563	1,2					
<b>0956 ASEMANSEUTU (HAUKIPUDAS) - STA- TIONSSAMHÄLLE</b>	7233	564	2,3,4	565	1,2,4	566	1,2,3,4	567	1,2,4	
	7234	564	1,3	565	1,2,3	566	1			
<b>0959 JOKIKYLÄ</b>	7232	2 568	4	569	2,4					
	7233	568	2,3,4	569	1,2,3					

(Jatk. — Forts. — Cont.) 2

Kunta, taajama — Kommun, tätort	Peruskartan ruudut — Grundkartans rutor									
	P—K N—K	I—K O—K	Neljännes Fjärdedel	I—K O—K	Neljännes Fjärdedel	I—K O—K	Neljännes Fjärdedel	I—K O—K	Neljännes Fjärdedel	I—K O—K
0960 KELLO	7225	2	563	4						
	7226		563	1,2,3,4	564	1,2,4				
	7227		562	3,4	563	1,2,3,4	564	1,3		
	7228		562	3,4	563	1,2				
	7229		562	3	563	1,2				
0961 KIVINIEMI	7224	2	562	2,3,4	563	1,2				
	7225		561	4	562	1,2,3,4	563	1,2		
0962 MARTINNIEMI	7234	2	560	4	561	2,4	562	2		
	7235		559	4	560	3,4	561	1,2,3,4	562	1,2,3,4
	7236		559	3	560	1,3,4	561	1,2,3,4	562	1,2,3,4
	7237		560	3	561	1,3,4	562	1,3		
0964 PARKUMÄKI	7237	2	562	4	563	2,4	564	2,4		
	7238		562	2,3,4	563	1,2,3	564	1,3		
	7239		561	4	562	1,2,3,4	563	2,4		
0966 ETELÄ-KELLO	7224	2	564	1,3,4	565	1,2,3				
	7225		564	2,3,4	565	1,2,3,4				
	7226		564	3						
0967 TAKKURANTA	7227	2	564	2,4	565	2				
	7228		563	3,4	564	1,2,3,4	565	1,2		
	7229		563	3,4						
<b>HAUKIVUORI</b>										
0562 ASEMANSEUTU (HAUKIVUORI) - STATIONSSAMHÄLLE	6876	3	510	4	511	2				
	6877		510	3,4	511	1,2				
	6878		510	3,4	511	1,2				
	6879		510	3,4	511	1,2				
	6880		510	3						
<b>HAUSJÄRVI</b>										
0365 MIKIÄ	6736	2	550	4	551	2				
	6737		550	1,2,3,4	551	1,2,4				
	6738		549	4	550	1,2,3,4	551	1,2		
	6739		549	3,4	550	1				
0367 OITTI	6741	2	555	2,4	556	1,2,4				
	6742		553	4	554	2,3,4	555	1,2,3,4	556	1,2,3,4
	6743		553	1,3	555	1	556	1,3,4	557	1,2,4
	6744		556	3,4	557	1				
0368 RYTTYLÄ	6744	2	540	3,4	541	1,2,4	542	2		
	6745		540	3,4	541	1,2,3,4	542	1,2,3,4	543	1,2
	6746		540	4	541	1,2,3				
1378 MONNI	6728	2	546	1,3	547	1,2,3,4				
	6729		546	4	547	1,2,3				
	6730		546	3,4	547	1,2				
	6731		546	1,2,3,4						
<b>HEINOLA</b>										
0553 KESKUSTA AJAMA (HEINOLA) - CENTRALTÄTOR	6785	3	450	2,4						
	6786		447	2,4	448	2	449	4	450	1,2,3
	6787		446	4	447	1,2,3,4	448	1,2,4	449	1,2,3,4
	6788		447	3,4	448	1,2,3,4	449	1,2,3		
	6789		447	1,2,3,4	448	1,2,3,4	449	1,2,3,4	450	1
	6790		447	1,3,4	448	1,2,3,4	449	1,2,3		
	6791		448	1,3	449	1				
0554 SINILÄHDE-MYLLYJOJA	6783	3	445	1,2						
	6784		445	1,2,3,4						
	6785		445	1,2,3,4						
	6786		445	1,3,4	446	1,2				
	6787		445	3	446	1				
<b>HEINOLAN MLK</b>										
0564 KIRKONKYLÄ (HEINOLAN MLK) - KYRKBY (HEINOLA LK)	6792		448	4	449	2,4	450	2		
	6793		448	4	449	1,2,3,4	450	1,2		
	6794		449	3	450	1,2,3,4	451	1		
	6795		450	1,3						

(Jatk. — Forts. — Cont.) 2

Kunta, taajama — Kommun, tätort	Peruskartan ruudut — Grundkartans rutor									
	P—K N—K	I—K Ö—K	Neljännes Fjärdedel	I—K Ö—K	Neljännes Fjärdedel	I—K Ö—K	Neljännes Fjärdedel	I—K Ö—K	Neljännes Fjärdedel	I—K Ö—K
<b>1307 VIERUMÄKI</b>	6777 3	441	4	442	2,4	443	2,4	443	1,3	
	6778	440	3,4	441	1,3	442	1,3	443	1,3	
<b>HEINÄVESI</b>										
<b>0565 KIRKONKYLÄ (HEINÄVESI) - KYRKBY</b>	6924 4	428	4	429	2,3,4	430	2			
	6925	428	3	429	1,2,3,4	430	1,2			
	6926	429	1,3,4	430	1					
<b>HELSINKI</b>										
<b>0001 KESKUSTA AJAMA (HKI) - CENTRALTÄTORT (HFORS)</b>	6666 2	538	4	539	2					
	6667	537	2,4	538	1,2,3,4	539	1,2,3,4	540	2	
	6668	537	1,2,3,4	538	1,2,3,4	539	1,2,3,4	540	1,2,3,4	
	6669	535	4	536	2,3,4	537	1,2,3,4	538	1,2	
	6670	535	3,4	536	1,2,3,4	537	1,2,3,4	538	1,2,3,4	
		539	1,2,3,4	540	4	541	2,4	542	4	
		549	2	554	2,3,4	555	1,2	557	2,4	
		558	2							
	6671	534	4	535	1,2,3,4	536	1,2,3,4	537	1,2,3,4	
		538	1,2,3,4	539	1,2,3,4	540	1,2,3,4	541	1,2,3,4	
		542	1,2,3,4	543	2,4	544	2	547	4	
		548	2,3,4	549	1,2,3,4	550	2,4	551	1,2,3,4	
		552	2,3,4	553	1,2,3,4	554	1,3	555	1	
		557	1,3	558	1,2,4					
	6672	534	1,2,3,4	535	1,2,3,4	536	1,2,3,4	537	1,2,3,4	
		538	1,2,3,4	539	1,2,3,4	540	1,2,3,4	541	1,2,3,4	
		542	1,2,3,4	543	1,2,3,4	544	1,2,3,4	545	2	
		547	2,3,4	548	1,2,3,4	549	1,2,3,4	550	1,2,3,4	
		551	1,2,3,4	552	1,2,3,4	553	1,2,3,4	554	2	
		556	2,4	557	2,4	558	1,2,3,4	559	1,2,3,4	
		560	1,2,4	561	2					
	6673	534	3	535	1,2,3,4	536	1,2,3,4	537	1,2,3,4	
		538	1,2,3,4	539	1,2,3,4	540	1,2,3,4	541	1,2,3,4	
		542	1,2,3,4	543	1,2,3,4	544	1,2,3,4	545	1,2,4	
		546	2	547	3,4	548	1,2,3	549	1	
		550	1,2,3,4	551	1,2,3,4	552	1,2,3,4	553	1,2,3,4	
		554	1,2,4	555	2	556	2,3,4	557	1,2,3,4	
		558	1,2,3,4	559	1,2,3,4	560	1,2,3,4	561	1	
	6674	536	1,2,3,4	537	1,2,3,4	538	1,2,3,4	539	1	
		540	1,3	541	1,2,3,4	542	1,2,3,4	543	1,2,3,4	
		544	1,2,3,4	545	1,2,3,4	546	1,2,3,4	547	1,2,3,4	
		549	1,2	550	2,3,4	551	1,2,3,4	552	1,2,3,4	
		553	1,2,3,4	554	1,2,3,4	555	1,2,4	556	1,2,3,4	
		557	1,2,3,4	558	1,2,3,4	559	1,2			
	6675	536	2,4	537	2	539	3,4	540	1,2,3,4	
		541	1,2,3,4	542	1,2,3,4	543	1,2,3,4	544	1,2,3,4	
		545	1,2,3,4	546	1,2,3,4	547	1,3	548	1,2,3,4	
		549	1,2,3,4	550	1,2,3,4	551	1,2,3,4	552	1,2,3,4	
		553	1,2,3,4	554	1,2,3,4	555	1,3,4	556	1,2,3,4	
		557	1,2,3,4	558	1,2,3,4	559	1,2,4	563	2,4	
	6676	534	4	535	2,3,4	536	1,2,3,4	537	1,2,3,4	
		538	1,2,3,4	539	1,2,3,4	540	1,2,3,4	541	1,2,3,4	
		542	1,2,3,4	543	1,2,3,4	544	1,2,3,4	545	1,2,4	
		547	4	548	1,2,3,4	549	1,2,3,4	550	1,2,3,4	
		551	1,2,3,4	552	1,2,3,4	553	1,2,3,4	554	1,2	
		556	1,2,3,4	557	1,2,3,4	558	1,2,3,4	559	1,2,3,4	
		560	2	561	3,4	562	1,2,4	563	1,2,3,4	
	6677	535	1,2,3,4	536	1,2,3,4	537	1,2,3,4	538	1,2,3,4	
		539	1,2,3,4	540	1,2,3,4	541	1,2,3,4	542	1,2,3,4	
		543	1,2,3,4	544	1,2,3,4	545	1,2,3,4	546	1,2,3,4	
		547	3,4	548	1,2,3,4	549	1,2,3,4	550	1,2,3,4	
		551	1,2,3,4	552	1,2,3,4	553	1,2,3,4	554	1,2	
		556	3,4	557	1,2,3,4	558	1,2,3,4	559	1,2,3,4	
		560	1,2,3,4	561	1,2,3,4	562	1,2,3,4	563	1,2,3,4	
		564	1,2							
	6678	534	3,4	535	1,2,3,4	536	1,2,3,4	537	1,2,3,4	
		538	1,2,3,4	539	1,2,3,4	540	1,2,3,4	541	1,2,3,4	
		542	1,2,3,4	543	1,2,3,4	544	1,2,3,4	545	1,2,3,4	
		546	1,2,4	547	2,3,4	548	1,2,3,4	549	1,2,3,4	
		550	1,2,3,4	551	1,2,3,4	552	1,2,3,4	553	1,2,3,4	
		554	1,2,3,4	557	1,3,4	558	1,2,3,4	559	1,2,3,4	
		560	1,2,3,4	561	1,2,3,4	562	1,2,3,4	563	1,2,3,4	
		564	1,3	565	1,2,3,4					
	6679	534	3,4	535	1,2,3,4	536	1,3,4	537	1,2,3,4	
		538	1,2,3,4	539	1,2,3,4	540	1,2,3,4	541	1,2,3,4	
		542	1,2,3,4	543	1,2,3,4	544	1,2,3,4	545	1,2,3,4	
		546	1,2,3,4	547	1,2,3,4	548	1,2,3,4	549	1,2,3,4	
		550	1,2,3,4	551	1,2,3,4	552	1,2,3,4	553	1,2,3,4	



(Jatk. — Forts. — Cont.) 2

Kunta, taajama — Kommun, tätort	Peruskartan ruudut — Grundkartans rutor									
	P—K N—K	I—K O—K	Neljännes Fjärdedel	I—K O—K	Neljännes Fjärdedel	I—K O—K	Neljännes Fjärdedel	I—K O—K	Neljännes Fjärdedel	
			554	1,2,3,4	555	1,2,4	556	1,2,3,4	558	1,2,3,4
			559	1,2,3,4	560	1,2,3,4	561	1,2,3,4	562	1,2,3,4
			563	1,2,3,4						
	6680		534	3	537	3	538	1,3,4	539	1,2,3,4
			540	1,2,3,4	541	1,2,3,4	542	1,2,3,4	543	1,2,3,4
			544	1,2,3,4	545	1,2,3,4	546	1,2,3,4	547	1,2,3,4
			548	1,2,3,4	549	1,2,3,4	550	1,2,3,4	551	1,2,3,4
			552	1,2,3,4	553	1,2,3,4	554	1,2,3,4	555	1,2,3,4
			556	1,2,3,4	557	2	558	3	559	1,2,3,4
			560	1,2,3,4	561	1,2,3,4	562	1,2,3,4		
	6681		539	1,2,3,4	540	1,2,3,4	541	1,2,3,4	542	1,2,3,4
			543	1,2,3,4	544	1,2,3,4	545	1,2,3,4	546	1,2,3,4
			547	1,2,3,4	548	1,2,3,4	549	1,2,3,4	550	1,2,3,4
			551	1,2,3,4	552	1,2,3,4	553	1,2,3,4	554	1,2,3,4
			555	1,2,3,4	556	1,2,3,4	557	1,2,3,4	558	1,2
			559	1,3,4	560	1,2,3,4	561	1,2,3,4	562	1,3
	6682		539	1,3	541	3	542	1,2,3,4	543	1,2,3
			544	1,3,4	545	1,2,3,4	546	1,2,3,4	547	1,2,3,4
			548	1,2,3,4	549	1,2,3,4	550	1,2,3,4	551	1,2,3,4
			552	1,2,3,4	553	1,2,3,4	554	1,2,3,4	555	1,2,3,4
			556	1,2,3,4	557	1,2,3,4	558	1,2,3,4	559	2,3,4
			560	1,2,3,4	561	1,2,3,4	562	1		
	6683		542	1,3,4	543	1	544	2,3,4	545	1,2,3,4
			546	1,2,3,4	547	1,2,3,4	548	1,2,3,4	549	1,2,4
			551	3	552	1,3,4	553	1,2,3,4	554	1,2,3,4
			555	1,2,3,4	556	1,2,3,4	557	1,2,3,4	558	1,2,3,4
			559	1,2,3,4	560	1,2,3,4	561	1,2,3		
	6684		543	3,4	544	1,2,3,4	545	1,2,3,4	546	1,2,3,4
			547	1,2,3,4	548	1,2,3,4	549	1,2,3	553	1,2,3,4
			554	1,2,3,4	555	1,2,3,4	556	1,2,3,4	557	1,2,3,4
			558	1,2,3,4	559	1,2,3,4	560	1,2,3,4	561	1,2,4
	6685		545	1	546	1,2,3,4	547	1,2,3,4	548	1,2,3,4
			553	1,3,4	554	1,2,3,4	555	1,2,3,4	556	1,2,3,4
			557	1,2,3,4	558	1,2,3,4	559	1,2,3,4	560	1,2,3,4
			561	1,2,3,4	562	1,2				
	6686		546	1,3,4	547	1,2,3,4	548	1,2,3,4	552	3,4
			553	1,2,3,4	554	1,2,3,4	555	1,2,3,4	556	1,2,3,4
			557	1,2,3,4	558	1,2,3,4	559	1,2,3,4	560	1,2,3,4
			561	1,3						
	6687		546	3,4	547	1,2,3,4	548	1	552	1,2,3,4
			553	1,2,3,4	554	1,2,3,4	555	1,2,3,4	556	1,2,3,4
			557	1,2,3,4	558	1,2,3,4	559	1,2,3,4	560	2
	6688		545	3	546	1,3	547	1,3,4	548	1,2
			552	1	554	1,3	555	1,2,3,4	556	1,2,3,4
			557	1,2,3,4	558	1,2,3	559	1		
	6689		548	1	555	1,2,3,4	556	1,2,3,4	557	1,2,3,4
			558	1						
	6690		555	1,3,4	556	1,2,3,4				
	6691		555	2,3,4	556	1,2,3				
	6692		554	4	555	1,2,3,4	556	1		
	6693		554	3	555	1,3				
<b>HIMANKA</b>										
0728	KIRKONKYLÄ (HIMANKA) - KYRKBY	7104	2	482	4	483	2			
		7105		482	3,4					
		7106		482	3,4	483	2,4			
		7107		482	2,3,4	483	1,2,3,4			
		7108		482	1,3	483	1,2,3,4			
0729	HILLILÄ	7102	2	486	2,3,4	487	1,2			
		7103		486	1,2,3,4					
<b>HIRVENSALMI</b>										
0566	KIRKONKYLÄ (HIRVENSALMI) - KYRKBY	6835	3	488	4					
		6836		488	2,3,4					
		6837		488	1,2,3					
		6838		487	3	488	1			
<b>HOLLOLA</b>										
0369	HERRALA	6753	2	580	2					
		6754		578	3	579	1,2,3,4	580	1,2	
		6755		579	3,4	580	1,2,3,4			
		6756		579	3					
0370	KALLIDLA-KUKKILA	6769	3	428	2,4					
		6770		427	1,2,3,4	428	1,2,3,4			
		6771		427	1,3,4	428	1,2			
		6772		427	3	428	1,2			

(Jatk. — Forts. — Cont.) 2

Kunta, taajama — Kommun, tätort	Peruskartan ruudut — Grundkartans rutor									
	P—K N—K	I—K O—K	Neljännes Fjärdedel	I—K O—K	Neljännes Fjärdedel	I—K O—K	Neljännes Fjärdedel	I—K O—K	Neljännes Fjärdedel	
	6773	427	2,4	428	1,2,3,4					
	6774	426	1,2,3	427	1,3					
	6775	426	1							
1177 SALPAKANGAS	6763	3 420	4	421	2					
	6764	2 578	2,4	579	2,4	580	2,4			
	3	418	4	419	2,4	420	1,2,3,4	421	1,2,3,4	
	6765	2 579	3,4	580	1,2,3,4	581	1,2			
	3	418	3,4	419	1,2,3,4	420	3,4	421	1,2	
	6766	2 580	3,4	581	1,2					
	3	418	3,4	419	1,2,3	420	3,4	421	1,2	
HONKAJOKI										
0171 KIRKONKYLÄ (HONKAJOKI) — KYRKBY	6876	1 565	3	566	1,2,3,4	567	2			
	6877	565	3,4	566	1,2,3,4	567	1			
HUITTINEN										
0175 LAUTTAKYLÄ	6782	2 429	1,2,3,4							
	6783	428	2,3,4	429	1,2,3	431	4			
	6784	428	1,2,3,4	429	1,2,3,4	430	2,3,4	431	1	
	6785	429	1,2,3,4	430	1,2,3,4	431	4			
	6786	428	3	429	1,2,3,4	430	1,2,3,4	431	1,2,3,4	
		432	1,2							
	6787	428	3,4	429	1,2,3,4	430	1,2,3,4	431	1	
	6788	429	3,4	430	1,2,3,4					
	6789	430	1,3							
HUMPPILA										
0372 ASEMANSEUTU (HUMPPILA) — STA- TIONSSAMHÄLLE	6755	466	1,2,3,4	467	1,2					
	6756	464	4	465	1,2,3,4	466	1,2,3,4			
	6757	465	1,3,4	466	1,2,3					
	6758	465	1,2,3,4	466	1					
	6759	465	1,2,3							
HYRYNSALMI										
0968 KIRKONKYLÄ (HYRYNSALMI) — KYRKBY	7175	3 571	2,4							
	4	428	1,2,3,4	429	2,3,4					
	7176	3 569	3	570	1,2,3,4	571	1,2,3,4			
	4	428	1,2,3,4	429	1,2					
	7177	3 570	1,3							
HYVINKÄÄ										
0003 KESKUSTA AJAMA (HYVINKÄÄ) — CENT- RALTÄRTORT (HYVINGE)	6722	2 545	2	547	2					
	6723	544	4	545	1,2,3,4	546	1,2,3,4	547	1,2,3,4	
		548	1,2,4	549	2					
	6724	544	3,4	545	1,2,3,4	546	1,2,3,4	547	1,2,3,4	
		548	1,3	549	1					
	6725	545	3,4	546	1,2,3,4	547	1,2,3,4	548	1,2,4	
		549	2							
	6726	545	1,2,3,4	546	1,4	547	1,2,3,4	548	1,2,3,4	
		549	1							
	6727	546	3	547	1,3	548	1			
0051 HYVINKÄÄNKYLÄ	6720	2 543	3	544	1,2,4					
	6721	544	3,4	545	1,2,3,4	546	2,3,4	547	1,2	
	6722	544	3	545	1,3	546	1,2,3,4			
0053 KAUKAS	6720	2 556	1,3,4							
	6721	556	2,3,4							
1219 NOPPO	6717	2 543	2,4	544	2					
	6718	543	1,2,3,4							
	6719	542	3	543	1,2,3,4					
HÄMEENKYRÖ										
0176 KIRKONKYLÄ (HÄMEENKYRÖ) — KYRKBY	6835	2 458	2,4							
	6836	457	1,2,3,4	458	1,2,3,4	459	1,2			
	6837	457	1,2,3,4	458	1,2,3					
	6838	456	3,4	457	1					
0177 JÄRVENKYLÄ-KOSTULA	6841	2 455	2,3,4							
	6842	454	4	455	1,2,3,4					
	6843	454	3,4	455	1,2,3					



(Jatk. — Forts. — Cont.) 2

Kunta, taajama — Kommun, tätort	Peruskartan ruudut — Grundkartans rutor									
	P—K N—K	I—K O—K	Nejannes Fjärdedel	I—K O—K	Nejannes Fjärdedel	I—K O—K	Nejannes Fjärdedel	I—K O—K	Nejannes Fjärdedel	I—K O—K
0492 KAUSALA	6752	3	462 466	1,3,4 2,4	463 467	2,4 2,4	464	2,4	465	2,4
	6753		462 466	1,3,4 1,3	463 467	1,2,3,4 1,2,3,4	464	1,2,3,4	465	1,3
	6754		463	1,3	464	1,2,3,4				
IKAALINEN										
0142 KESKUSTA AJAMA (IKAALINEN) - CENTRALTÄTORT	6849	2	450	4						
	6850		450	3,4	451	1,2,3,4	452	1,2,3,4		
	6851		449	4	450	2,3,4	451	1,2,3,4	452	1
	6852		449	3,4	450	1,3	451	1,3		
0179 KILVAKKALA	6850	2	446	3,4	447	1,2,3,4	448	2		
	6851		447	1,3	448	1,4				
	6852		448	2,3,4						
ILMAJOKI										
0731 KESKUSTA AJAMA (ILMAJOKI) - CENTRAL- TÄTORT	6957		425	2,4	426	2	427	3,4	428	1,2,4
	6958		425	1,3	426	1,2,3,4	427	1,2,3,4	428	1,2,3,4
			429	1,2,3,4						
	6959		426	1,2,3,4	427	1,2,3,4	428	1,2,3	429	1
	6960		426	1,3	427	1,2,3,4	428	1		
	6961		427	1,2,3,4	428	2				
	6962		427	3,4	428	1,2				
0732 KOSKENKORVA	6951	1	574	2						
	6952		574	1,2,3,4						
	6953		574	3,4	575	1,2,4				
	6954		573	3,4	574	1,2,3,4	575	1,2,3	576	1
	6955		573	3,4	574	1,2,3,4	575	1		
	6956		573	2,3,4	574	1,3,4				
	6957		573	1,3	574	3				
1163 AHONKYLÄ	6962	2	432	4						
	6963		432	1,3,4	433	1,2				
	6964		432	3	433	1				
IILMANTSI										
0663 KIRKONKYLÄ (IILMANTSI) - KYRKBY	6949	4	548	2						
	6950		547	4	548	1,2,3	549	1,2,3,4		
	6951		546	4	547	1,2,3,4	548	1,2,4	549	2
	6952		546	3,4	547	1,2,3,4	548	1,2,3,4	549	1,2,3,4
	6953		546	3	547	1,2,3	548	3	549	1
IMATRA										
0475 KESKUSTA AJAMA (IMATRA) - CENTRALTÄTORT	6781		436	2,3,4						
	6782		432	1,3,4	433	2,4	434	1,2,3	435	2,4
			436	1,2,3,4						
	6783		432	2,3,4	433	1,2,3,4	434	1,2,4	435	1,2,3,4
			436	1,2						
	6784		432	3,4	433	1,2,3,4	434	1,2,3,4	435	1,2,3,4
			436	1,2,3,4						
	6785		432	1,2,3,4	433	1,2,3,4	434	1,2,3	435	1,3
			437	2,3,4	438	2				
	6786		432	1,2,3,4	433	1,2,3,4	434	1,2,3,4	435	1,2,3,4
			436	1,2,3	437	1				
	6787		431	3,4	432	1,2,3,4	433	1,2,3,4	434	1,2,3
			435	1,2,3,4	436	2,4				
	6788		432	1,2,3,4	433	1,2,3,4	434	1,2,3,4	435	1,2,3,4
			436	1,3,4						
	6789		432	1,2,3,4	433	1,2,3,4	434	1,2,3,4	435	1,3,4
			436	1,2,3,4	437	1,2,3,4	438	2,3,4		
	6790		433	2,3,4	434	1,2,3,4	435	4	436	1,2,3,4
			437	1,2,3,4	438	1,2,3				
	6791		435	3	436	1,3,4	437	1,2,3,4	438	1,2,3,4
			442	4	443	2,4	444	2		
	6792		438	1,3,4	439	1,2,3,4	440	1,2,3,4	441	2,3,4
			442	1,2,3,4	443	1,3				
	6793		438	3,4	439	1,2,3	440	1,2,3,4	441	1
			442	1,3,4	443	1				
	6794		440	1						
0476 MATTARILA	6796	4	438	1,3	439	1,2				

(Jatk. — Forts. — Cont.) 2

Kunta, taajama — Kommun, tätort	Peruskartan ruudut — Grundkartans rutor									
	P—K N—K	I—K O—K	Neljännes Fjärdedel	I—K O—K	Neljännes Fjärdedel	I—K O—K	Neljännes Fjärdedel	I—K O—K	Neljännes Fjärdedel	
<b>INARI</b>										
1084 KIRKONKYLÄ (INARI) — KYRKBY (ENARE)	7646 3	500	2,4	501	2,4	502	2			
	7647	499	3,4	500	1,2,3	501	1,2,3,4			
1085 IVALO	7617 3	522	1,2,3,4	523	1,2,4					
	7618	521	4	522	1,2,3,4					
	7619	521	1,2,3,4	522	1,2,3,4	523	1,2,3,4	524	2	
	7620	521	1,3	522	1,2,3,4	523	1,2,3,4	524	1	
	7621	522	3	523	1,2,3,4					
1461 TÖRMÄNEN	7613 3	518	2,4	519	2,3,4	520	2,4			
	7614	518	1,3,4	519	1,3,4	520	1,3,4	521	1,2,4	
	7615	521	1,3							
<b>INKOO</b>										
0054 KIRKONKYLÄ (INKOO) — KYRKBY (INGÅ)	6658 2	499	4	500	2					
	6659	500	1,2,3,4	501	1,2,3,4					
	6660	499	1,3	500	1,3	501	1,3			
<b>ISDJOKI</b>										
0733 KIRKONKYLÄ (ISDJOKI) — KYRKBY (STORÅ)	6889 1	549	3,4	550	2,4	551	1,2,3,4			
	6890	549	3,4	550	1,2,3					
<b>ISOKYRÖ</b>										
0734 KESKUSTA AJAMA (ISOKYRÖ) — CENTRALTÄTORT (STORKYRÖ)	6987	567	2	568	1,2,3,4					
	6988	566	4	567	1,2,4	568	1			
	6989	565	3,4	566	2,3,4	567	1,2,3,4			
	6990	566	3	567	1,2,3,4					
	6991	567	3							
0736 TERVAJOKI	6988 1	556	2,4	557	1,2,3,4	559	1,2,3,4			
	6989	556	1,3,4	557	1,2,3,4	558	1,2,3,4	559	1,2,3,4	
	6990	556	3	557	1,3	558	1,3	559	1,3	
		560	1,3							
<b>JAALA</b>										
0493 KIRKONKYLÄ (JAALA) — KYRKBY	6771 3	470	3	471	1,2,3,4	472	1,2,3	473	1	
	6772	471	1							
<b>JALASJÄRVI</b>										
0737 KIRKONKYLÄ (JALASJÄRVI) — KYRKBY	6931 2	435	4	436	2,3,4					
	6932	435	1,2,3,4	436	1,2,3					
	6933	434	4	435	1,2,3,4	436	1,3			
0738 JOKIPII	6935 2	431	1,2,3,4	432	1,2,3,4	433	1,2			
	6936	431	1,3	432	1,3	433	1			
1420 KOSKUE	6916 2	440	2,3,4	441	2,4	442	1,2			
	6917	439	4	440	1,2,3,4	441	1,3	442	1	
	6918	439	3,4	440	1					
<b>JANAKKALA</b>										
0373 KIRKONKYLÄ (JANAKKALA) — KYRKBY	6753 2	531	4	532	2,3,4					
	6754	531	3,4	532	1,2,3,4	533	2			
	6755	532	3	533	1,2,3					
	6756	532	3							
0374 LEPPÄKOSKI	6749 2	538	4							
	6750	537	3,4	538	1,2,3,4	539	1			
	6751	538	1,3,4	539	1,2					
0375 TERVAKOSKI	6743 2	531	3	532	1,2,4	533	4			
	6744	532	3,4	533	1,2,3,4	534	1,2,3,4	535	1,2,4	
		536	2							
	6745	533	3,4	534	1,2,3,4	535	1,3	536	1,3	
	6746	533	3,4	534	1,2,3					
0376 TURENKI	6755 2	535	4	536	2	537	2,4			
	6756	533	2,4	534	2,4	535	1,2,3,4	536	1,2,3,4	
		537	1,2							
	6757	533	1,2,3	534	1,2,3,4	535	1,2,3,4	536	1,2,3,4	

(Jatk. — Forts. — Cont.) 2

Kunta, taajama — Kommun, tätort	Peruskartan ruudut — Grundkartans rutor									
	P—K N—K	I—K O—K	Neljännes Fjärdedel	I—K O—K	Neljännes Fjärdedel	I—K O—K	Neljännes Fjärdedel	I—K O—K	Neljännes Fjärdedel	
	6758	537	1							
	6759	534	1,2,3,4	535	1,3					
		533	3,4	534	1,2					
<b>JOENSUU</b>										
0653 Keskustaaajama (Joensuu) — Centraltätort	6940	489	4	490	2					
	6941	488	1,2,3,4	489	1,2,3,4	490	1,2			
	6942	487	2,3,4	488	1,2,3,4	489	1,2,3,4	490	1	
	6943	485	4	486	2,3,4	487	1,2,3,4	488	1,2,3,4	
	6944	489	1,2,3,4	490	1,2,3,4	487	1,2,3,4	488	1,2,3,4	
		485	3,4	486	1,2,3,4	487	1,2,3,4	488	1,2,3,4	
		489	1,2,3,4	490	1,2,3,4	491	1,2			
	6945	486	1,2,3,4	487	1,2,3,4	488	1,2,3,4	489	1,2,3,4	
		490	1,2,3,4	491	1,2,3,4	492	1,2,3,4	493	2	
	6946	486	1,3	487	1,2,3,4	488	1,2,3	489	1,2,3,4	
		490	1,2,3,4	491	1,2,3,4	492	1,2,3	493	1,3	
	6947	487	3	488	1	489	3	490	1	
0654 NOLJAKKA	6945	485	2,4							
	6946	484	1,2,3,4	485	1,2,3					
	6947	484	1,2,3							
<b>JOKIOINEN</b>										
0377 Keskustaaajama (Jokioinen) — Centraltätort	6742	472	1,2,3,4							
	6743	471	3,4	472	1,2,3,4	473	2			
	6744	471	3,4	472	1,2,3,4	473	1,3,4	474	1,2	
	6745	471	3	472	1	474	1,3,4			
0378 MINKIÖ	6745	471	2,4	472	2					
	6746	471	3,4	472	2					
<b>JOMALA</b>										
1389 PRÄSTGÅRDEN	6671	441	3,4	442	1,2					
	6672	441	3							
<b>JOROINEN</b>										
0567 KIRKONKYLÄ (Joroinen) — Kyrkby	6895	542	3,4	543	1,2					
	6896	541	2,4	542	2,3,4	543	1,2,4			
	6897	541	3	542	1,2,3,4	543	1,2,3,4	544	1,2	
	6898	542	1,3	543	1,3	544	1			
1185 KUVANSI	6906	545	4	546	2					
	6907	545	1,2,3,4	546	1,2,3,4					
	6908	545	1,3	546	1,3					
<b>JOUTSA</b>										
0882 KIRKONKYLÄ (Joutsa) — Kyrkby	6847	452	4	453	2,4	454	2			
	6848	452	4	453	1,2,3,4	454	1,2			
	6849	453	1,2,3,4	454	1,3					
	6850	453	1							
<b>JOUTSENO</b>										
0495 Keskustaaajama (Joutseno) — Centraltätort	6778	577	4	578	2,3,4	579	1,3	580	2	
	6779	577	2,4	578	1,2,3,4	579	3,4	580	1,2,3,4	
	6780	575	1,2,3,4	576	1,2,3,4	577	1,2,3,4	578	1,2,3,4	
		579	1,2,3,4	580	1,2,3,4					
		419	1,2,3,4	420	1,2					
	6781	576	1,3	577	1	578	1,3,4	579	1,3	
		580	1,2,3,4							
		419	1,2,3,4	420	1					
	6782	579	3	580	1					
0497 KORVENKYLÄ	6784	427	3,4	428	2,4	429	2			
	6785	428	3	429	1,2,3,4	430	1,2,3,4	431	1,2,4	
	6786	429	3,4	430	1,2,4	431	2			
	6787	431	1							
0498 RAUHA-TIURU	6787	428	4	429	2,3,4	430	1,2,4			
	6788	428	1,3	429	1,3	430	3			

(Jatk. — Forts. — Cont.) 2

Kunta, taajama — Kommun, tätort	Peruskartan ruudut — Grundkartans rutor									
	P—K N—K	I—K O—K	Neljännes Fjärdedel	I—K O—K	Neljännes Fjärdedel	I—K O—K	Neljännes Fjärdedel	I—K O—K	Neljännes Fjärdedel	
<b>JUANKOSKI</b>										
0614 KIRKONSEUTU (JUANKOSKI) — KYRKBY- NEJDEN	6995 3	565 569	1,2,3,4 4	566	1,2,3,4	567	1,2,3,4	568	1,2,3,4	
	6996	565 569	2,4 1,2,3,4	566	1,2,3,4	567	1,2,3,4	568	1,2,3,4	
	6997	566	1,2,3,4	567	1,2,3	568	1,2			
0630 KIRKONKYLÄ (MUURUVESI) — KYRKBY	6990 3	560	1,2,3,4	561	2,3,4					
	6991	561	3	562	1					
<b>JURVA</b>										
0740 KIRKONKYLÄ (JURVA) — KYRKBY	6952 1	549	2,4	550	2,3,4	551	1,2,4			
	6953	549	1,2,3,4	550	1,2,3,4	551	1,2,3,4			
	6954	549	1,2,3,4	550	1,2,3,4					
	6955	550	1,2,3,4							
	6956	550	1,2,3	551	1,3					
	6957	549	4	550	1,2					
0741 NIEMENKYLÄ	6956 1	546	3,4	547	1,2					
	6957	546	3,4	547	1,2					
	6958	546	3,4	547	1,2,3,4					
0742 NÄRVIJOKI	6949 1	540	2,4	541	2					
	6950	538	4	539	1,2,3,4	540	1,3	541	1	
	6951	538	1,2,3,4	539	1,2					
	6952	537	4	538	1					
<b>JUUKA</b>										
0665 KIRKONKYLÄ (JUUKA) — KYRKBY	7013 4	461	2,4							
	7014	461	3,4	462	2,4	463	2			
	7015	460	3,4	461	1,2,3,4	462	1,2,3,4	463	1,2,4	
	7016	460	3	461	1,3	462	1,2,3,4	463	1,2,3	
<b>JUUPAJOKI</b>										
0380 KORKEAKOSKI	6853 2	519	2,4	520	2					
	6854	519	1,2,3,4	520	1,2,4	521	1,2			
	6855	519	2,3,4	520	1,2,3					
	6856	519	3	520	1					
0381 LVLV	6863 2	524	4	525	2					
	6864	524	4	525	1,2,4	526	2			
	6865	523	4	524	2,3,4	525	1,2,3,4			
	6866	523	3							
<b>JUVA</b>										
0540 KIRKONKYLÄ (JUVA) — KYRKBY (JOCKAS)	6864 3	546	2							
	6865	544	2,4	545	2,3,4	546	1,2,3,4			
	6866	542	3,4	543	1,2,3,4	544	1,2,3,4	545	1,2,3,4	
		546	1							
	6867	543	3							
<b>JYVÄSKYLÄ</b>										
0873 KESKUSTAAJAMA (JYVÄSKYLÄ) — CENTRALTÄTORT	6901	433	1,2							
	6902	432	1,2,3,4	433	1,2,3,4	434	1,2,4			
	6903	430	2,4	431	1,2,3,4	432	1,2,3,4	433	1,2,3,4	
		434	1,2,3,4							
	6904	431	1,2,3,4	432	1,2,3,4	433	1,2,3,4	434	1,2,3,4	
		435	1,2,3,4	436	4	437	1,2,3,4	438	1,2	
	6905	431	1,3	432	1,2,3,4	433	1,2,3,4	434	1,2,3,4	
		435	1,2,3,4	436	1,2,3,4	437	1,2,3	438	1	
	6906	432	1,3,4	434	1,3,4	435	1,2,3,4	436	1,2,3,4	
		437	1,2,4	438	2					
	6907	433	2,3,4	434	1,2,3,4	435	1,2,3,4	436	1,2,3,4	
		437	1,2,3,4	438	1,2,4	439	1,2			
	6908	433	1	436	3,4	437	1,2,3,4	438	1,2,3	
	6909	437	1,3	438	1					
0885 KELJONKANGAS	6898 3	433	1,2,3							
	6899	433	1,2,3,4							
	6900	433	1,2,3,4							
0887 KUOKKALA	6901 3	437	2,4	438	2					

(Jatk. — Forts. — Cont.) 2

Kunta, taajama — Kommun, tätort	Peruskartan ruudut — Grundkartans rutor								
	P—K N—K	I—K O—K	Neljännes Fjärdedel	I—K O—K	Neljännes Fjärdedel	I—K O—K	Neljännes Fjärdedel	I—K O—K	Neljännes Fjärdedel
	6902	436	2,3,4	437	1,2,3,4	438	1,2		
	6903	436	1,3	437	1,3				
0893 TIKKA	6901	435	3,4	436	1,2				
	6902	434	3	435	1,2,3,4	436	1		
	6903	435	1,3						
JYVÄSKYLÄN MLK									
0886 KUOHU	6906	575	1,2,3,4	576	2				
	6907	575	1,2,3,4	576	1,2,4				
0888 PALOKKA	6908	434	4	435	1,2,3,4				
	6909	432	4	433	1,2,3,4	434	2,4	435	1,2,3,4
	6910	433	1,2,3	434	1,2,3,4	435	1,3		
	6911	432	3	433	1	434	1,2,3,4		
	6912	433	3	434	1,2,3				
0889 RAJAHARJU	6906	442	2,4	443	2				
	6907	441	3	442	1,2,3,4	443	1		
0894 TIKKAKOSKI	6920	429	4	430	2,3,4	431	1,2,3,4		
	6921	428	2,4	429	1,2,3,4	430	1,2,3,4	431	1
	6922	427	3	428	1,3,4	429	1,2,3,4	430	1,3
0895 VAAJAKOSKI	6902	438	4	439	2	440	1,2,3,4		
	6903	438	1,2,3,4	439	1,2,4	440	3,4	441	2,4
		442	2,3,4						
	6904	438	3,4	439	1,2,3,4	440	1,2,3,4	441	1,2,3,4
		442	1,2,3,4						
	6905	439	2,3,4	440	1,2,3,4	441	1,2,3,4	442	1,2,3,4
	6906	440	1,3	442	1,3				
1140 VESANKA	6906	427	2,4						
	6907	424	4	425	2,3,4	426	1,2,3,4	427	1,3
JÄMIJÄRVI									
0180 KIRKONKYLÄ (JÄMIJÄRVI) - KYRKBY	6857	430	2,3,4	431	1,2,3,4	432	2,4	433	2
	6858	430	1,3	431	1				
JÄMSÄ									
0897 KAIPOLA	6855	562	4	565	4	566	2		
	6856	562	1,2,3,4	563	2,4	565	2,3,4	566	1,2
	6857	562	1,3	563	1,2,3,4	564	1,3,4	565	1,2,4
	6858	562	3	563	1	564	3	565	1
JÄMSÄNKOSKI									
0899 KIRKONKYLÄ (JÄMSÄNKOSKI) - KYRKBY	6860	560	2,4						
	6861	559	4	560	1,2,4	561	2,3,4	562	1,2,3,4
		563	2	564	2				
	6862	561	1,2,3,4	562	1,2,3,4	563	1,2,3,4	564	1,2,3,4
	6863	561	1,3,4	562	1,2,3,4	563	1,2,3,4	564	1,2,3,4
	6864	561	3,4	562	1,2,3	563	1	564	1,3
	6865	560	2,3,4	561	3,4	562	1		
	6866	560	1,2	561	3,4	562	1,2		
	6867	560	1,2,3,4	561	1,2,3,4				
	6868	560	3,4	561	1,2,3,4	562	1,2,4		
	6869	560	2,3,4	561	1,2,3,4	562	1,2,3,4	563	2
	6870	560	1,3,4	561	1,2,3,4	562	1,2,3,4	563	1,2,3,4
	6871	560	3,4	561	1,2				
	6872	560	3	561	1,3				
0912 KIRKONKYLÄ (KOSKENPÄÄ) - KYRKBY	6885	559	3,4	560	2				
	6886	559	3,4	560	1,2				
	6887	559	1,3						
JÄPPILÄ									
0570 KIRKONKYLÄ (JÄPPILÄ) - KYRKBY	6918	522	2,4	523	2				
	6919	522	1,2,3,4	523	1				
JÄRVENPÄÄ									
0008 KESKUSTA AJAMA (JÄRVENPÄÄ) - CENTRALTÄTORT	6704	559	3,4						
	6705	559	3,4	560	2,4	561	2,4	562	2
	6706	558	3,4	559	1,2,3,4	560	1,2,3,4	561	1,2,3,4



(Jatk. — Fors. — Cont.) 2

Kunta, taajama — Kommun, tätort	Peruskartan ruudut — Grundkartans rutor									
	P—K N—K	I—K O—K	Neijännes Fjärdedel	I—K O—K	Neijännes Fjärdedel	I—K O—K	Neijännes Fjärdedel	I—K O—K	Neijännes Fjärdedel	
	6707	562 558 562	1,2,3,4 3,4 1,2,3,4	563 559	1,2 1,2,3,4	560	1,2,3,4	561	1,2,3,4	
	6708	558	2,3,4	559	1,2,3,4	560	1,2,3,4	561	1,2,3,4	
	6709	558	1,2,3,4	559	1,2,3,4	560	1,2,3,4	561	1,2	
	6710	556	3,4	557	1,2,3,4	558	1,2,3,4	560	1,3	
	6711	557	3							
<b>0009 HAARAJOKI</b>	6709 2	562	3,4	563	1,2,3,4	564	1,2			
	6710	562	1,3,4	563	1,2,3,4	564	1,2			
	6711	562	3,4	563	1,2,3,4	564	1,2			
	6712	563	1,3							
<b>0011 RISTINUMMI</b>	6704 2	560	3,4	561	1,2,4					
	6705	560	3	561	1					
<b>1341 PIETILÄ</b>	6710 2	561	1,2,3,4							
	6711	561	1,3							
<b>KAARINA</b>										
<b>0181 LITTOINEN</b>	6702 1	575	4	576	2,4					
	6703	575	3,4	576	1,2,3,4	577	1,2			
	6704	575	2,4	576	1,2,3,4	577	1,2,3,4	578	1,2,3,4	
		579	1,2,3	580	1					
	6705	575	1,2,3,4	576	1,3	577	1,3,4	578	1,2	
	6706	575	1	577	3	578	1,3			
<b>0182 KAUSELA</b>	6706 1	574	2,3,4	575	2					
	6707	574	1,3							
<b>0183 KUUSISTO</b>	6697 1	576	1,2,4							
	6698	575	3,4	576	1,2,3,4	577	2			
	6699	576	3	577	1					
<b>0184 KESKUSTA AJAMA (KAARINA) - CENTRAL TÄTORT (S:T KARINS)</b>	6698	573	1,3,4	574	2,4	575	2			
	6699	573	2,4	574	2,4	575	1,2,3,4	576	2	
		577	2							
	6700	572	1,2,3,4	573	1,2,3,4	574	1,2,3,4	575	1,2,3,4	
		576	1,2,4	577	1,2,3,4	578	2			
	6701	572	3	573	1,2,3,4	574	1,2,3,4	575	3	
		576	1,3,4	577	1,2,3,4	578	1,3			
<b>KAAVI</b>										
<b>0615 KIRKONKYLÄ (KAAVI) - Kyrköby</b>	6985 3	575	4	576	2					
	4	423	4	424	1,2,3,4					
	6986 3	574	2,3,4	575	1,2,3,4	576	1,2			
	4	423	3,4	424	1,2,3,4					
	6987 3	574	1,2,3,4	575	1,2,3,4	576	1,2			
	4	423	3,4	424	1,2,3,4					
<b>KAJAANI</b>										
<b>0942 KESKUSTA AJAMA (KAJAANI) - CENTRAL TÄTORT</b>	7122 3	534	3,4	535	1,2	536	4	537	2	
	7123	535	1,2,3,4	536	1,2,3,4	537	1,2,3,4	538	1	
	7124	532	1,2,3,4	533	4	534	2,3,4	535	1,2,3,4	
		536	1,2,3,4	537	1,2,3					
	7125	532	3	533	1,2,3,4	534	1,2,3,4	535	1,2,3,4	
		536	1,2,4	537	2,4	538	2,4			
	7126	535	1,3,4	536	1,2,3,4	537	1,2,3,4	538	1	
	7127	536	1,3,4	537	1,2,3,4					
	7128	537	1							
<b>0976 KIRKKOHAHO</b>	7128 3	535	3,4	536	2					
	7129	535	3	536	1,2,4	537	2,4			
	7130	535	3,4	536	1	537	1,3,4			
	7131	535	3,4							
<b>0977 NAKERTAJA</b>	7126 3	533	4	534	2					
	7127	532	2,3,4	533	1,2,3,4	534	1,2			
	7128	531	4	532	1,3	533	1,2,3,4	534	1,2	
	7129	533	1,3							
<b>0978 PALTANIEMI</b>	7131 3	530	2,3,4	531	2,3					
	7132	530	1,3,4	531	1,2,3,4	532	1,2,3			
<b>1314 SALMIJÄRVI</b>	7131 3	542	2							
	7132	541	3,4	542	1,2					

(Jatk. — Forts. — Cont.) 2

Kunta, taajama — Kommun, tätort	Peruskartan ruudut — Grundkartans rutor									
	P—K N—K	I—K O—K	Neijännes Fjärdedel	I—K O—K	Neijännes Fjärdedel	I—K O—K	Neijännes Fjärdedel	I—K O—K	Neijännes Fjärdedel	I—K O—K
	7133	541	1							
<b>KALAJOKI</b>										
0979 KIRKONKYLÄ (KALAJOKI) — KYRKBY	7124 2	500	2,3,4	501	1,2,3,4					
	7125	500	1,2,3,4	501	1,2					
	7126	498	1,2,3,4	499	2,3,4	500	1,2,3			
	7127	496	2,4	497	2,3,4	498	1,2,3,4	499	1,2,3	
	7128	495	3	496	1,2,3,4	497	1,2,3,4	498	1,2,3,4	
	7129	496	1,2,3,4	497	1,2,3,4	498	1,2,3			
	7130	495	3	496	1,3,4	497	1,2,3	498	1	
0982 TYNKÄ	7122 2	501	3,4	502	1,2,3,4	503	1,2,4			
	7123	501	1,2,3,4	502	1,2,3	503	1,3			
1028 RAUTIO	7105 2	511	2							
	7106	510	3,4	511	1,2					
	7107	510	1,2,3,4	511	1					
	7108	509	3,4	510	1,2,3					
<b>KALANTI</b>										
0185 KIRKONKYLÄ (KALANTI) — KYRKBY	6744 1	529	2,4	530	2					
	6745	529	1,2,3,4	530	1,2,3,4	531	2			
	6746	529	1,3	530	1,3					
<b>KALVOLA</b>										
0383 IITTALA	6774 2	507	4	508	2,3,4	509	1,2,4			
	6775	505	4	506	1,2,3,4	507	1,2,3,4	508	1,2,3,4	
		509	1,2,3,4							
	6776	505	1,2,3,4	506	1,2,3,4	507	1,2,3,4	508	1,2,3,4	
		509	1,2,3,4	510	1,2					
	6777	505	1,3	506	1,3					
<b>KANGASALA</b>										
0384 KIRKONKYLÄ (KANGASALA) — KYRKBY	6815 2	501	4							
	6816	501	3	502	1,2	503	4	504	1,2,3,4	
		505	1,2							
	6817	501	2,3,4	502	1,2,3,4	503	1,2,3,4	504	1,2,3,4	
		505	1							
	6818	501	1,2,3,4	502	1,2,3,4	503	1			
0385 ASEMANSEUTU (KANGASALA) — STATIONSSAMHÄLLE	6820	499	4	500	1,2,3					
	6821	499	1,3,4	500	2					
0386 HUUTIJÄRVI	6815 2	505	2,4	506	2					
	6816	505	3,4	506	1,2,3					
0387 RUUTANA	6822 2	500	2,4	501	2					
	6823	500	1,3,4	501	1,2,4	502	2			
	6824	500	1,2,3,4	501	1,2,3					
0388 SUINULA	6825 2	503	2,4							
	6826	502	2,3,4	503	1,3	504	1,2,3,4			
	6827	502	1,2							
1178 RIKU	6819 2	504	2,4							
	6820	504	1,3,4							
<b>KANGASLAMPI</b>										
1444 KIRKONKYLÄ (KANGASLAMPI) — KYRKBY	6910 3	564	3,4	565	1,2,3					
<b>KANGASNIEMI</b>										
0571 KIRKONKYLÄ (KANGASNIEMI) — KYRKBY	6874 3	481	1,2,3,4							
	6875	480	1,2,4	481	1,2,3,4	482	2			
	6876	480	3,4	481	1,3,4					
	6877	481	3,4	482	1					
<b>KANKAANPÄÄ</b>										
0186 KESKUSTA AJAMA (KANKAANPÄÄ) — CENTRALTÄTORT	6853 1	573	4	574	1,3,4					
	6854	573	3,4	574	1,2,3,4	575	1,2			
	6855	572	2,3,4	573	1,2,3,4	574	1,2,3,4	575	2,4	
	6856	571	3,4	572	1,2,3,4	573	1,2,3,4	574	1,2,3	
	6857	571	1,3,4	572	1,2,3,4	573	1,2,3	574	1,2	

(Jatk. — Forts. — Cont.) 2

Kunta, taajama — Kommun, tätort	Peruskartan ruudut — Grundkartans rutor									
	P—K N—K	I—K O—K	Neljännes Fjärdedel	I—K O—K	Neljännes Fjärdedel	I—K O—K	Neljännes Fjärdedel	I—K O—K	Neljännes Fjärdedel	
	6858	571	1,3,4	572	1					
	6859	571	1,2,3,4							
<b>0187 NIINISALO</b>	6859	577	1,2,3,4							
	6860	577	2,3,4	578	1,2,3,4					
	6861	577	2,3,4	578	1,3					
<b>0188 VENESJÄRVI</b>	6856	561	2,4							
	6857	561	3	562	1,3,4	563	2,4	564	2	
	6858	563	3	564	1					
<b>KANNONKOSKI</b>										
<b>0901 KIRKONKYLÄ (KANNONKOSKI) - KYRKBY</b>	6985	563	4	564	4	565	2			
	6986	563	3,4	564	1,2,3,4	565	1			
	6987	564	1,3							
<b>KANNUS</b>										
<b>0748 KIRKONKYLÄ (KANNUS) - KYRKBY</b>	7087	496	2,4	497	2,4					
	7088	495	1,2,3,4	496	1,2,3,4	497	1,2,3,4	498	1,2	
	7089	495	1,2,3,4	496	1,2,3,4	497	1,2			
	7090	495	1,2,3							
<b>0749 ESKOLA</b>	7089	508	2,4							
	7090	507	1,2,3,4	508	1,2,3					
<b>KARIJOKI</b>										
<b>0750 KIRKONKYLÄ (KARIJOKI) - KYRKBY (BÖTON)</b>	6910	536	2,4	537	2					
	6911	536	1,3,4	537	1,2					
	6912	536	3	537	1,3,4	538	2,4			
	6913	537	3,4	538	1,2,3,4					
	6914	538	1,3							
<b>0752 MYRKKY</b>	6918	528	3,4							
	6919	528	1,3,4	529	1,2					
	6920	528	3	529	1,2					
	6921	529	1							
<b>KARINAINEN</b>										
<b>0189 KYRÖ</b>	6731	431	4							
	6732	430	4	431	2,3,4	432	1,2,4			
	6733	431	1,2,3,4	432	1,2,3,4	433	1,2,3			
	6734	431	1,3	432	3					
<b>KARJAA</b>										
<b>0012 KESKUSTA AJAMA (KARJAA) - CENTRALTÄTORT (KARIS)</b>	6660	479	3,4	480	1,2,4	481	2,4			
	6661	480	1,2,3,4	481	1,2,3,4	482	2,4	483	2	
	6662	479	1,2,4	480	1,2,3,4	481	1,2,3,4	482	1,2,3,4	
	6663	483	1,2							
	6663	479	3,4	480	1,2,3,4	481	1,2,3	482	1,2,3,4	
	6664	483	1							
	6664	479	1,3,4	480	1					
<b>0057 MUSTIDN ASENA - SVARTÄ STATION</b>	6669	491	3,4	492	1,2,3,4	493	2			
	6670	493	1,3							
<b>KARJALOMJA</b>										
<b>1316 KIRKONKYLÄ (KARJALOMJA) - KYRKBY (KARISLOJJO)</b>	6680	484	2,4							
	6681	484	1,3,4	485	1,2,4	486	2			
	6682	485	1,2,3,4	486	1,2,3,4					
	6683	485	1,3	486	1,2,3,4					
<b>KARKKILA</b>										
<b>0013 KESKUSTA AJAMA (KARKKILA) - CENTRALTÄTORT</b>	6712	510	4	511	2,4	512	2			
	6713	510	2,3,4	511	1,2,3,4	512	1,2,3,4	513	1,2	
	6714	510	1,3	511	1,3	512	1,2,3,4	513	1,3	
<b>0014 VATTOLA</b>	6714	508	4	509	1,2,3,4					
<b>0015 NAHKIO</b>	6711	510	4	511	2,3,4	512	1,2			
	6712	510	3	511	1,3					

(Jatk. — Forts. — Cont.) 2

Kunta, taajama — Kommun, tätort	Peruskartan ruudut — Grundkartans rutor									
	P—K N—K	I—K O—K	Neijännes Fjärdedel	I—K O—K	Neijännes Fjärdedel	I—K O—K	Neijännes Fjärdedel	I—K O—K	Neijännes Fjärdedel	I—K O—K
<b>0104 AHMOO</b>	6712 2	513	2,4	514	2,3,4	515	2,3,4			
	6713	513	3,4	514	1,2,3	515	1			
<b>0105 TUORILA</b>	6714 2	511	2,4							
	6715	510	1,2,3,4	511	1,2,3,4					
<b>KARSTULA</b>										
<b>0902 KIRKONKYLÄ (KARSTULA) - KYRKBY</b>	6973 2	541	2							
	6974	540	1,2,3,4	541	1,2,3					
	6975	540	1,2,3,4	541	1,2,3,4	542	1,2,3			
	6976	540	1,2,3,4							
	6977	539	1,3							
<b>KARTTULA</b>										
<b>0616 KARTTULAN KYLÄ</b>	6975 3	498	4	499	2					
	6976	498	1,2,3,4	499	1,2					
	6977	497	4	498	1,2,3	499	1			
<b>KARVIA</b>										
<b>0192 KIRKONKYLÄ (KARVIA) - KYRKBY</b>	6892 2	424	3,4	425	1,2					
	6893	424	3	425	1,2,3,4					
	6894	425	1,3,4							
<b>KASKINEN</b>										
<b>0702 KESKUSTA AJAMA (KASKINEN) - CENTRALTÄTÖRT (KASKÖ)</b>	6917 1	511	3,4							
	6918	511	3,4	512	2,3,4					
	6919	511	3,4	512	1,2					
	6920	511	3,4	512	1,2					
<b>KAUHAJOKI</b>										
<b>0753 KESKUSTA AJAMA (KAUHAJOKI) - CENTRALTÄTÖRT</b>	6923	560	2,3,4	561	1,2,4					
	6924	560	1,2,3,4	561	1,2,3,4	562	2,4			
	6925	559	3,4	560	1,2,3,4	561	1,2,3,4			
	6926	560	3,4	561	1,2,3,4	562	2			
	6927	561	3	562	1,2,3,4					
	6928	562	1,2	563	4					
	6929	562	1	563	2					
<b>0754 ARONKYLÄ</b>	6928 1	562	3,4	563	1,2,3					
	6929	562	3,4	563	1					
<b>0755 KAINASTO</b>	6928 1	552	1,3,4	553	1,2					
	6929	552	3	553	1,2,3,4	554	1,2,3			
<b>0756 PÄNTÄNE</b>	6916 1	554	1,2,3,4	555	2,4					
	6917	554	1,3	555	1,2,3,4	556	2			
	6918	555	1,2,3,4							
<b>KAUHAVA</b>										
<b>0757 KESKUSTA AJAMA (KAUHAVA) - CENTRALTÄTÖRT</b>	6999 2	450	1,2,3,4	451	1,2,3,4	452	1,2,4	453	2,4	
		454	1,2,3							
	7000	451	1,2,3,4	452	1,2,3,4	453	1,2,3,4	454	1,2,4	
	7001	450	3,4	451	1,2,3,4	452	1,2,3	453	1,3	
		454	1,3							
<b>KAUSTINEN</b>										
<b>0759 KIRKONKYLÄ (KAUSTINEN) - KYRKBY (KAUSTBY)</b>	7047	486	3,4							
	7048	485	1,2,3,4	486	1,2					
	7049	484	1,2,3,4	485	1,2,3,4	486	1,2			
	7050	483	3,4	484	1,2,3,4	485	1,2,3,4	486	1,2	
	7051	483	1,3	484	1					
<b>KEITELE</b>										
<b>0617 KIRKONKYLÄ (KEITELE) - KYRKBY</b>	7007 3	466	2,4	467	2	468	2			
	7008	465	4	466	1,2,3,4	467	1,2,3,4	468	1	
	7009	466	3	467	1					
<b>KEMI</b>										

(Jatk. — Forts. — Cont.) 2

Kunta, taajama — Kommun, tätort	Peruskartan ruudut — Grundkartans rutor									
	P-K N-K	I-K O-K	Neljännes Fjärdedel	I-K O-K	Neljännes Fjärdedel	I-K O-K	Neljännes Fjärdedel	I-K O-K	Neljännes Fjärdedel	I-K O-K
<b>1065 KESKUSTAAJAMA (KEMI) - CENTRALTÄTORT</b>	7290 2	529	4	530	1,2					
	7291	527	2,3,4	528	2,3,4	529	1,2,3,4	530	1,2	
	7292	525	4	526	2,4	527	1,2,3,4	528	1,2,3,4	
		529	1,2,3	530	1,3					
	7293	525	3,4	526	1,2,3,4	527	1,2,3,4	528	1,2,3,4	
		529	1,2							
	7294	523	4	524	2,4	525	2,3,4	526	1,2,3,4	
		527	1,2,3,4							
	7295	523	3,4	524	1,2,3,4	525	1,2,3,4	526	1,2,3,4	
		527	1,2,3							
	7296	523	2,3,4	524	1,2,3,4	525	1,2,3,4	526	1,2,3,4	
		527	1,2							
	7297	522	3	523	1,2,3,4	524	1,2,3,4	525	1,2,3,4	
		526	1,2							
	7298	523	3	524	1,3	525	1,2,3,4	526	1,2	
	7299	525	1,2,3,4	526	1					
<b>1066 AJOS</b>	7286 2	526	4	527	2					
	7287	526	3,4	527	1,2					
	7288	526	3							
<b>1067 HEPOLA</b>	7287 2	530	3,4	531	1,2					
	7288	530	3,4	531	1,2					
<b>1068 RYTIKARI-PAAVONKARI</b>	7287 2	529	3,4	530	1,2					
	7288	529	3	530	1					
<b>1069 VEITSILUOTO</b>	7287 2	528	4	529	2					
	7288	528	2,3,4	529	1,2					
	7289	528	1,2,3,4	529	1					
<b>KEMIJÄRVI</b>										
<b>1073 KESKUSTAAJAMA (KEMIJÄRVI) - CENT- RALTÄTORT</b>	7400 3	519	2,4	520	2					
	7401	518	3,4	519	1,2,3,4					
	7402	516	4	517	2,4	518	2,3,4	519	1,2,4	
	7403	516	1,3,4	517	1,2,3,4	518	1,2,3	519	1	
	7404	516	4	517	1,2,3,4					
<b>1088 ISOKYLÄ</b>	7397 3	525	1,3,4	526	1,2,3,4					
	7398	525	3,4							
	7399	524	3,4	525	1,2,3,4					
	7400	524	2,3,4	525	1,2,3,4					
	7401	524	2,3,4	525	1,2,3,4					
<b>1145 TOHMO</b>	7405 3	515	3,4							
	7406	514	3,4	515	1,2,3,4					
	7407	514	3,4	515	1,2,3,4	516	2,3,4			
	7408	515	1,2,3,4	516	1,2,3,4					
	7409	516	1,2							
<b>KEMINMAA</b>										
<b>1092 KIRKONKYLÄ(KEMINMAA) - KYRKBY</b>	7301 2	524	2,4	525	2					
	7302	524	3,4	525	1,2,3,4					
	7303	525	1,3,4	526	1,2					
	7304	525	3,4	526	1,2					
<b>1093 ILMOLA</b>	7304 2	527	1,2,4							
	7305	526	2	527	2,3,4	528	2			
	7306	526	1,2,3,4	527	1,2,3,4	528	1,2,3,4			
	7307	526	1,3	527	1,2,3,4	528	1,3,4			
	7308	527	1,3,4	528	1,2,3,4					
<b>1094 ITÄKOSKI</b>	7314 2	531	2,4	532	3,4					
	7315	531	3,4	532	1,2,3,4	533	1,2			
	7316	531	3	532	3,4	533	1,2			
	7317	532	3							
<b>1095 LAURILA</b>	7299 2	523	2,3,4	524	2,4	526	2,4			
	7300	523	3	524	1,2,3,4	525	1,2,3,4	526	1,2,3,4	
		527	1,2,3,4	528	2					
	7301	524	1,3	525	1	526	1,3	527	1,2,4	
		528	1,2,3,4	529	2					
	7302	527	1,2,4	529	1					
	7303	527	1,2							
<b>1098 MAULA</b>	7309 2	528	4							

(Jatk. — Fors. — Cont.) 2

Kunta, taajama — Kommun, tätort	Peruskartan ruudut — Grundkartans rutor									
	P—K N—K	I—K O—K	Neijännes Fjärdedel	I—K O—K	Neijännes Fjärdedel	I—K O—K	Neijännes Fjärdedel	I—K O—K	Neijännes Fjärdedel	
	7310	528	3,4	529	1,2,4	530	2,4	531	2,4	
	7311	528	3	529	1,2,4	530	1,2,3,4	531	1,2,3,4	
		532	1,2,4							
	7312	530	1,3	531	1,3	532	1,3			
<b>KEMIÖ</b>										
0197 KIRKONKYLÄ (KEMIÖ) - KYRKBY (KI-MITO)	6672	427	4	428	2,4					
	6673	427	1,3	428	1,2,3,4	429	1,2,3,4	430	1,2,4	
	6674	429	3,4	430	3,4					
<b>KEMPELE</b>										
0983 ASEMANSEUTU (KEMPELE) - STATIONS-SAMMÅLLE	7200	3	430	2,4	431	2,4				
	7201	429	3,4	430	1,2,3,4	431	1,2,3,4	432	2	
	7202	2	569	1,2,3,4	570	1,2,3,4				
	3	429	1,2,3,4	430	1,2,3	431	1,3			
	7203	2	569	1,2,3	570	1,3				
	3	429	1,2,3,4	430	1					
	7204	429	1,3,4	430	2					
	7205	429	3	430	1					
<b>KERAVA</b>										
0017 CITY CENTRALTÄRTÖ (KERVO)	6695	2	559	2,4	560	2				
	6696	559	1,2,3,4	560	1,2,3,4					
	6697	559	1,3,4	560	1,2,3,4	561	1,2			
	6698	559	2,3,4	560	1,2,3,4	561	1,2,3,4			
	6699	559	2,3,4	560	1,2,3,4	561	1,2,3,4			
	6700	558	3,4	559	1,2,3,4	560	1,2,3,4	561	1,2,3,4	
	6701	559	3,4	560	1,2,3,4	561	1,2,3,4			
	6702	561	1,3							
1479 AHJO	6698	2	563	2,4						
	6699	562	3,4	563	1,2,3					
<b>KERIMÄKI</b>										
0572 KIRKONKYLÄ (KERIMÄKI) - KYRKBY	6866	4	461	2,4	462	2				
	6867	461	1,3,4	462	1,2,3,4	463	1,2			
	6868	461	3,4	462	1,2,3,4					
	6869	461	3	462	1					
0573 RUOKOJÄRVI	6870	4	449	4	450	2				
	6871	448	4	449	2,3,4	450	1,2			
	6872	449	1							
<b>KESTILÄ</b>										
0985 KIRKONKYLÄ (KESTILÄ) - KYRKBY	7138	3	464	2,4	465	2,3,4				
	7139	464	1,3	465	1,2,3,4					
<b>KESÄLAHTI</b>										
0667 KIRKONKYLÄ (KESÄLAHTI) - KYRKBY	6864	4	490	2,4	491	1,2,3,4				
	6865	490	3,4	491	1,2,3					
	6866	490	1,3							
<b>KEURUU</b>										
0903 KIRKONKYLÄ (KEURUU) - KYRKBY	6903	2	535	4						
	6904	535	3,4	536	4	537	2,3,4			
	6905	534	4	535	2,3,4	536	1,2,3,4	537	1,2,3,4	
		538	1							
	6906	534	3	535	1,2,3,4	536	1,2,3,4	537	1,2,3	
	6907	535	1,2,3	536	1,3,4	537	1,2,4			
0904 HAAPAHÄKI	6903	2	524	2,3,4	525	1,2				
	6904	523	1,2,3,4	524	1,2					
	6905	523	1,2,3,4	524	1,3					
	6906	523	1,3	524	1,2					
<b>KIHNIÖ</b>										
0198 KIRKONKYLÄ (KIHNIÖ) - KYRKBY	6899	2	456	3,4	457	1,2,3,4				
	6900	457	1,2,3,4							
	6901	457	1,3							

(Jatk. — Forts. — Cont.) 2

Kunta, taajama — Kommun, tätort	Peruskartan ruudut — Grundkartans rutor									
	P-K N-K	I-K O-K	Neljännes Fjärdedel	I-K O-K	Neljännes Fjärdedel	I-K O-K	Neljännes Fjärdedel	I-K O-K	Neljännes Fjärdedel	I-K O-K
<b>KIIHTELYSVAARA</b>										
<b>0668 KIRKONKYLÄ (KIIHTELYSVAARA) - KYRKBY</b>	6930 4	513	3,4		513	1,2,3,4				
	6931	512	4		513	1,2				
	6932	512	3,4		513	1,2				
<b>KIIKALA</b>										
<b>0199 KIRKONKYLÄ (KIIKALA) - KYRKBY</b>	6704 2	475	2,4		475	1,2,3,4				
	6705	474	1,2,4							
<b>KIIKOINEN</b>										
<b>1396 KESKUSTAAJAMA (KIIKOINEN) CENTRAL- TÄTORT</b>	6814	423	4		424	2				
	6815	423	3,4		424	1,2				
	6816	423	3,4		424	1,2				
	6817	423	3,4		424	1,2				
<b>KIIMINKI</b>										
<b>0986 KIRKONKYLÄ (KIIMINKI) - KYRKBY</b>	7224 3	444	1,2							
	7225	442	4		443	2,3,4	444	1,2		
	7226	441	3,4		442	1,2,3,4	443	1,2,3,4		
	7227	441	3		442	1,3	443	1,3		
<b>0987 JÄÄLI</b>	7221 3	437	3,4		438	1,2,3,4	439	1,2		
	7222	437	3		438	1,2,3,4				
	7223	438	1,3							
<b>1451 VÄLIKYLÄ</b>	7218 3	435	4							
	7219	435	1,3		436	1,2,3,4				
	7220	436	3		437	1				
<b>KINNULA</b>										
<b>0905 KIRKONKYLÄ (KINNULA) - KYRKBY</b>	7028 2	548	2		549	2				
	7029	547	1,2		548	1,2,3,4	549	1		
	7030	547	1,2,3,4		548	1,3,4	549	1,2		
	7031	546	3		547	1				
<b>KIRKKONUMMI</b>										
<b>0058 KIRKONKYLÄ (KIRKKONUMMI) - KYRKBY (KYRKSLÄTT)</b>	6666	521	2,4		524	4	526	2,4		
	6667	521	3		522	1,2,3,4	523	2,4	524	2,3,4
	6668	525	2,3,4		526	1,2,3				
	6668	522	1,3		523	3,4	524	1,2,3,4	525	1,2,3
	6669	526	1							
	6669	523	3		524	1,3,4	525	1,2		
<b>0060 VEIKKOLA</b>	6683 2	525	2							
	6684	523	2,4		524	2,3,4	525	1		
	6685	522	3,4		523	1,3,4	524	1,2,3,4		
	6686	524	1,2,3,4							
<b>1208 VECLAHTI - VECKLAX</b>	6672 2	525	2							
	6673	525	1,2,3,4		526	1,2,4	527	2		
	6674	525	1,3		526	1				
<b>1209 KANTVIK</b>	6663 2	521	2							
	6664	521	1,3,4		522	2,4				
	6665	522	3,4		523	1				
<b>1210 JORVAS</b>	6668 2	528	4							
	6669	527	3		528	1,2,3,4				
	6670	528	1							
<b>1211 MASALA - MASABY</b>	6671 2	528	4		529	1,2,3,4	530	2		
	6672	529	1,3,4		530	1,2,4				
	6673	528	4		529	2,3,4	530	1,2,3,4		
	6674	528	3		529	1,3	530	1,2,3,4	531	1,2,4
	6675	531	2,3,4		532	2				
	6676	531	3		532	1				
<b>1212 UPINNIEMI - ÖBBNÄS</b>	6657 2	520	1,2,3,4							
	6658	520	1,3							
<b>1264 LAPPÖLE</b>	6678 2	526	2,3,4							
	6679	524	3		525	1,3,4	526	1		

(Jatk. — Forts. — Cont.) 2

Kunta, taajama — Kommun, tätort	Peruskartan ruudut — Grundkartans rutor									
	P-K N-K	I-K O-K	Neljännes Fjärdedel	I-K O-K	Neljännes Fjärdedel	I-K O-K	Neljännes Fjärdedel	I-K O-K	Neljännes Fjärdedel	
<b>KISKO</b>										
0201 TOIJA	6683 2	468	3,4	469	1,2,3,4					
	6684	468	2,3,4	469	1,3	470	1			
	6685	468	3							
<b>KITEE</b>										
0669 KIRKONKYLÄ (KITEE) - KYRKBY	6885 4	506	1,2,4	507	1,2					
	6886	506	3	507	1,2,4	508	2,4	509	1,2,3	
	6887	506	1,2,3,4	507	1,2,3,4	508	1,2,3,4			
	6888	506	1,2,3,4	507	1,2,3,4	508	1,2			
	6889	505	3,4	506	1,2,3	507	3,4	508	1,2,3,4	
0670 PUHOS	6886 4	494	2,4	495	1,2,3,4					
	6887	493	2,3,4	494	1					
<b>KITTILÄ</b>										
1099 KIRKONKYLÄ (KITTILÄ) - KYRKBY	7505 2	539	3,4	540	1,2					
	7506	538	3,4	539	1,2,3,4	540	1			
	7507	538	1,2,3,4	539	1,2,3					
	7508	537	3,4	538	1,2,3,4	539	1			
	7509	537	1,2,3,4	538	1,2					
	7510	536	3	537	1,2,3,4	538	1			
1100 KAUKONEN	7487 2	538	1,2,3,4	539	1,2,3,4	540	1,2,3,4	541	1	
	7488	537	3,4	538	1,2,3,4	539	1,2,3,4			
	7489	537	3,4	538	1,2,3,4	539	1,2			
1249 SIRKKA	7523 2	533	2,4							
	7524	533	1,2,3,4	534	1,2					
	7525	532	3,4	533	1,2,3,4	534	1,2,3,4	535	2	
	7526	532	3	533	1,3,4	534	1,2,3,4	535	1,2	
<b>KIUKAINEN</b>										
0202 EURAKOSKI	6788 1	557	2,3,4	558	1,2,3,4	559	1,2			
	6789	558	1,2,3,4	559	1,2					
	6790	557	2,3,4	558	1,3					
	6791	557	1,2,3							
0204 PANELIAN ASEMANSEUTU - STATIONSSAMMALLE	6787	551	4	552	2,4					
	6788	551	1,3	552	1,2,3,4					
	6789	552	2,3,4	553	1,2					
0205 PANELIA	6790 1	552	2,4	553	2					
	6791	551	1,3,4	552	1,2,3,4	553	2,4			
	6792	551	3	552	1,2,4					
	6793	552	3	553	1,3,4	554	2			
0206 SAARENHAA	6792 1	551	2							
	6793	550	3	551	1,2					
	6794	550	1,2,3,4	551	1					
<b>KIURUVESI</b>										
0618 KIRKONKYLÄ (KIURUVESI) - KYRKBY	7058 3	480	4	481	1,2					
	7059	480	3,4	481	1,2,4	482	2			
	7060	479	3,4	480	1,3,4	481	1,2,3,4	482	1,2	
	7061	479	3	480	1,3,4	481	1,2,3,4	482	1	
	7062	480	3	481	1,2,4	482	1,2			
<b>KIVIJÄRVI</b>										
0907 KIRKONKYLÄ (KIVIJÄRVI) - KYRKBY	7002 2	553	2,4	554	1,2,3	555	1,2			
	7003	552	1,2,3,4	553	1,3	555	1			
<b>KODISJOKI</b>										
0207 KIRKONKYLÄ (KODISJOKI) - KYRKBY	6767 1	537	2,4							
	6768	537	1,2,3,4	538	1,2					
	6769	536	2,3,4	537	1,2,3,4					
	6770	536	1,3	537	1,3					
<b>KOKEMÄKI</b>										
0209 PAISTILA	6794 1	574	4							
	6795	574	1,2,3,4	575	1					



(Jatk. — Forts. — Cont.) 2

Kunta, taajama — Kommun, tätort	Peruskartan ruudut — Grundkartans rutor									
	P—K N—K	I—K O—K	Neijännes Fjärdedel	I—K O—K	Neijännes Fjärdedel	I—K O—K	Neijännes Fjärdedel	I—K O—K	Neijännes Fjärdedel	
	6796	572	4	573	1,2,3	574	1			
0210 PEIPOHJA	6793 1	569	2,3,4	570	1,2					
	6794	569	1,3,4	570	1,2,3,4	571	2			
	6795	569	3	570	1,2,3	571	1			
0211 RISTE	6795 1	575	2,4	576	2,4					
	6796	575	3	576	1,3					
0213 TULKKILA	6793 1	571	4	572	2,4	573	1,2,3,4			
	6794	571	3,4	572	1,2,3,4	573	1,2,3,4			
	6795	571	3	572	1,2,3,4	573	1,2,3,4			
	6796	572	1,3							
<b>KOKKOLA</b>										
0703 KESKUSTA AJAMA (KOKKOLA) — CENTRALTÄTOR (GAMLA KARLEBY)	7079 2	453	2,4	454	2,4	455	2,4	456	2,3,4	
		457	1,2,3,4	458	1,2,3,4	459	1,2,3,4	460	1,2,3,4	
	7080	453	1,2,3,4	454	1,2,3,4	455	1,2,3,4	456	1,2,3,4	
		457	1,2,3,4	458	1,2,3,4	459	1,2,3,4	460	1,2,3,4	
		461	2,4	462	2					
	7081	453	1,2,3,4	454	1,2,3,4	455	1,2,3,4	456	1,2,3,4	
		457	1,2,3,4	458	1,2,3,4	459	1,2,3,4	460	1,2,3,4	
		461	1,2,3,4	462	1,2					
	7082	452	2,3,4	453	1,2,3,4	454	1,2,3,4	455	1,2,3,4	
		456	1,2,3,4	457	1,2,3,4	458	1,2,3,4	459	1,2,3,4	
		460	1,2,3,4	461	1,2,3,4	462	1,2			
	7083	452	1,2,3,4	453	1,2,3,4	455	1,2,3,4	456	1,2,3,4	
		457	1,2,3,4	458	1,2,3,4	459	1,2,3,4	460	1,2,3,4	
		461	1,2,3,4	462	1					
	7084	452	3	453	1,2,3,4	456	3,4	457	1,2,3,4	
		458	1,3	459	1,2,3,4					
	7085	453	1,2,3,4	457	1,2	459	1,2,3,4			
	7086	453	1,3	459	1,3					
0871 ÜJA	7078 2	445	4	446	2,4	447	2,4	448	2	
	7079	445	3,4	447	1,2,3,4	448	1,2,3,4	449	1,2,4	
	7080	445	1,2,3,4	446	1	447	1,3	448	1,3	
		449	1,3							
	7081	445	1,2,3,4	446	2,4	447	2			
	7082	445	3	446	1,2,3,4					
<b>KOLARI</b>										
1101 KIRKONKYLÄ (KOLARI) — KYRKBY	7470 2	489	1,3,4	490	2,4	491	2,4	492	2,4	
	7471	489	3	490	1,2,3,4	491	1,2,3,4			
	7472	491	3	492	1,2,3,4					
	7473	492	1,3,4	493	2					
	7474	492	3	493	1					
1102 SIEPPIJÄRVI	7449 2	499	2,4							
	7450	499	1,2,3,4							
	7451	499	1,2,3,4							
	7452	498	1,2,3,4	499	1,2,3					
	7453	497	3,4	498	1					
1465 ÄKÄSJOKISUU	7483 2	488	2,4							
	7484	485	3	486	1,3,4	487	1,2,3,4	488	1,3	
	7485	487	1,3							
<b>KONGINKANGAS</b>										
0908 KIRKONKYLÄ (KONGINKANGAS) — KYRKBY	6963 3	439	4	440	2					
	6964	438	4	439	1,2,3,4	440	1			
	6965	439	1,3,4							
<b>KONNEVESI</b>										
0909 KIRKONKYLÄ (KONNEVESI) — KYRKBY	6947 3	464	3	465	1,2,3,4	466	1			
	6948	465	1,3,4							
0910 LAPUNMÄKI	6946 3	462	4	463	2,4					
	6947	462	3	463	1,2,3	464	1			
<b>KONTIOLAHTI</b>										
0671 KIRKONKYLÄ (KONTIOLAHTI) — KYRKBY	6958 4	490	2,4	491	2,4	492	2,4	493	2	
	6959	490	1,2,3,4	491	1,2,3,4	492	3,4	493	1,2	
	6960	490	1	491	4	492	1,2,3,4			
	6961	492	1,2,3,4							

(Jatk. — Forts. — Cont.) 2

Kunta, taajama — Kommun, tätort	Peruskartan ruudut — Grundkartans rutor									
	P—K N—K	I—K O—K	Neijännes Fjärdedel	I—K O—K	Neijännes Fjärdedel	I—K O—K	Neijännes Fjärdedel	I—K O—K	Neijännes Fjärdedel	I—K O—K
	6962	491	4		492		1,2,3,4			
	6963	492	1,3							
0673 LEHMO	6948	490	1,2,3,4							
	6949	490	1,2,3,4							
	6950	489	4	490	1,2,3,4	491	2			
	6951	489	3,4	490	1,2,3,4	491	1			
	6952	489	3	490	1,3,4	491	1			
0674 ONTTOLA	6948	483	2,4							
	6949	483	1,2,3,4							
1161 PAIHOLA	6953	495	4	496	1,2,3,4	497	1,2			
	6954	495	3	496	3	497	1			
KORPILAHTI										
0911 KIRKONKYLÄ (KORPILAHTI) — KYRKBY	6878	423	2							
	6879	423	1,3,4	424	1,2,3,4	425	1,2,3,4			
	6880	423	1,2,3,4	424	1,3	425	1,2,3,4	426	1,2,4	
	6881	425	1	426	1,3					
KORPPOO										
1405 KIRKONKYLÄ (KORPPOO) KYRKBY (KORPO)	6670	530	2,4							
	6671	530	1,2,3,4	531	2,4					
	6672	530	1,3	531	1,2,3,4					
	6673	531	1,3	532	2,4	533	2,4			
	6674	532	1,3	533	1,3					
KORSNÄS										
0762 KIRKONKYLÄ (KORSNÄS) — KYRKBY	6963	509	2,3,4							
	6964	509	1,2,3,4	510	1,2					
	6965	509	1,3,4	510	1,2					
0763 HARRSTRÖM	6956	509	2,4							
	6957	509	1,2,3,4							
	6958	509	1,2,3,4							
0764 MOIKIPÄÄ — MÖLPE	6972	514	1,2							
	6973	513	1,2,3	514	1,2,3,4	515	1,2,4			
	6974	514	1,3	515	1,3					
0766 TÖJBY	6949	509	1,2							
	6950	508	1,2,3,4	509	1,2,3,4	510	2			
KORTESJÄRVI										
0767 KIRKONKYLÄ (KORTESJÄRVI) — KYRKBY	7021	456	3,4	457	1,2,4	458	2			
	7022	457	1,2,3,4	458	1					
	7023	457	1,3							
KOSKI HL										
0390 KIRKONKYLÄ (KOSKI HL) — KYRKBY	6768	561	2,4	562	1,2,3,4	563	1,2			
	6769	561	3,4	562	1,3	563	1			
KOSKI TL										
0214 KIRKONKYLÄ (KOSKI TL) — KYRKBY	6726	451	1,3,4	452	2,4	453	2			
	6727	452	1,3,4	453	1,2,3,4					
	6728	452	1,2,3,4	453	1,2,3					
KOTKA										
0465 KESKUSTA AJAMA (KOTKA) — CENTRAL- TÄTÖRT	6704	496	2,3,4	497	2					
	6705	496	1,2,3,4	497	1,2,4					
	6706	495	2,3,4	496	1,2,3	497	1,2,3,4	498	1	
	6707	495	3,4	496	1					
0466 MUSSALO	6703	493	3,4	494	2	495	2,3,4			
	6704	493	4	494	1,2,3,4	495	1,2,3			
	6705	493	3	494	1,3	495	1			
0467 HIETANEN	6707	496	4	497	2					
	6708	496	3,4	497	1					
0470 METSOLA	6707	494	3,4	495	1,2					

(Jatk. — Forts. — Cont.) 2

Kunta, taajama — Kommun, tätort	Peruskartan ruudut — Grundkartans rutor									
	P—K N—K	I—K O—K	Neijännes Fjärdedel	I—K O—K	Neijännes Fjärdedel	I—K O—K	Neijännes Fjärdedel	I—K O—K	Neijännes Fjärdedel	
	6708	494	1,2,3,4	495	1,2					
	6709	493	4	494	1,2,3,4	495	1,2			
	6710	494	1,3							
<b>0472 KARHUVUORI—RUONALA</b>	6706 3	493	2,4	494	2					
	6707	492	2,3,4	493	1,2,3,4	494	1			
	6708	491	3,4	492	1,2,3,4	493	1,2,3,4			
	6709	491	3	492	1,3,4	493	1,2,3			
<b>0479 KESKUSTAAJAMA (KARHULA) — CENTRALTÄTORT</b>	6708	497	2,3,4	498	2,4	499	2			
	6709	496	2	497	1,2,3,4	498	1,2,3,4	499	1,2	
	6710	494	4	495	1,2,3,4	496	1,2,3,4	497	1,2,3,4	
		498	1,2,3,4	499	1					
	6711	493	1,2,3,4	494	1,2,3,4	495	1,2,3,4	496	1,2,3,4	
		497	1,2,3,4	498	1					
	6712	492	3,4	493	1,2,3,4	494	1,2,3,4	495	1,2,3,4	
		496	1,2,3,4	497	1,2,3,4	498	1,2			
	6713	492	2,4	493	1,2,3,4	494	1,2,3,4	495	1,2,3,4	
		496	1,2,3,4	497	1,2,3,4	498	1,2,3,4			
	6714	493	1,3	494	1,2,3,4	495	1,2,3,4	496	3	
		497	1,3	498	1,3					
	6715	494	3	495	1,3					
<b>0480 HALLA—TIUTINEN</b>	6705 3	498	4	499	2					
	6706	498	3,4	499	1,2,3					
	6707	498	1,2,3,4							
	6708	498	1,3							
<b>0500 SAKSALA</b>	6716 3	498	1,2,3,4	499	1,2,3,4					
	6717	498	3	499	1,3					
<b>0501 TAVASTILA</b>	6716 3	497	4	499	2					
	6717	497	1,2,3,4	499	2					
	6718	497	3,4	498	2,3,4	499	1			
	6719	497	2,3,4	498	1,2,3,4	499	1,2			
<b>1241 PEIPPOLA</b>	6715 3	494	2,4	495	1					
	6716	494	1,3							
<b>1243 MARINKYLÄ</b>	6714 3	498	4	499	2,4					
	6715	498	3	499	1,2,3,4					
<b>1279 PIHKOO—KÄUKOLA</b>	6710 3	492	1,2,3,4	493	1,2					
	6711	491	3,4	492	1,2,3,4					
	6712	492	1							
<b>KOUVOLA</b>										
<b>0461 KESKUSTAAJAMA (KOUVOLAI) — CENTRALTÄTORT</b>	6748	484	2,4							
	6749	482	3,4	483	1,2,3,4	484	1,2,3,4	485	1,2,3,4	
		486	2							
	6750	481	1,2,3,4	482	1,2,3,4	483	1,2,3,4	484	1,2,3,4	
		485	1,2,3,4	486	2,4	487	2,4			
	6751	481	3	482	1,2,3,4	483	1,2,3,4	484	1,2,3,4	
		485	1,2,3,4	486	1,2,3,4	487	1,2,3,4	488	1,2	
	6752	482	3,4	483	1,2,3,4	484	1,2,3,4	485	1,2,3,4	
		486	1,2,3	487	1,2,3	488	1			
	6753	484	1,2,3,4	485	1,2,3	487	1			
	6754	484	1,2							
<b>KRISTIIANKAUPUNKI</b>										
<b>0706 KESKUSTAAJAMA (KRISTIIANK.) — CENTRALTÄTORT (KRISTINESTAD)</b>	6906 1	518	4	519	2,4	520	1,2,4	521	2	
	6907	519	1,2,3,4	520	1,2,3,4	521	1,2			
	6908	519	1,2,3,4							
<b>0786 LAPVÄÄRTTI — LAPPFJÄRD</b>	6903 1	526	4	527	1,2,4	528	2,4	529	2	
	6904	526	2,3,4	526	2,3,4	527	1,2,3,4	528	1,2,3,4	
	6905	525	4	526	2,3,4	527	1,2,3,4	528	1,2,3,4	
		529	2							
	6906	524	1,2,3,4	525	1,2,3	526	3,4	527	1,2,3,4	
		528	1,2,3,4							
	6907	526	3,4	527	1	528	3			
<b>0787 DAGSMARK</b>	6902 1	532	4	533	2,3,4	534	1,2			
	6903	532	1,3	533	1,3	534	1,3,4			
<b>0788 HÄRKNERI</b>	6894 1	522	2,4	523	2					

(Jatk. — Forts. — Cont.) 2

Kunta, taajama — Kommun, tätort	Peruskartan ruudut — Grundkartans rutor									
	P—K N—K	I—K O—K	Neijännes Fjärdedel	I—K O—K	Neijännes Fjärdedel	I—K O—K	Neijännes Fjärdedel	I—K O—K	Neijännes Fjärdedel	I—K O—K
	6895	521	1,2,3,4	522	1,2,3	523	1,3	524	1,3,4	
	6896	521	1,3	522	1					
<b>0833 SKAFTUNG</b>	6888	517	2							
	6889	517	1,2,4							
	6890	516	3,4							
	6891	516	3	518	1,2,3,4	518	1,2,3,4	519	1,2	
	6892	519	1		3	519	1,2			
<b>KRUUNUPYY</b>										
<b>0719 ALAVETELI — NEDERVETIL</b>	7066	467	2,4	468	1,2,3,4	469	1,3			
	7067	466	3,4	467	1,2					
	7068	466	3,4							
	7069	466	3							
<b>0768 KIRKONKYLÄ (KRUUNUPYY) — KYRKBY (KRONOBV)</b>	7068	451	2,4	454	1,2,3,4	455	1,2			
	7069	451	1,2,3,4	452	1,2,3,4	453	1,2,3,4	454	1,3	
		455	1							
	7070	451	1,3	452	1,3	453	1			
<b>0838 TEERIJÄRVI — TERJÄRV</b>	7047	476	1,2,3,4							
	7048	474	4	475	2	476	2,3,4	477	1	
	7049	474	3	475	1,2,3,4	476	1,2			
	7050	475	1,3	476	1					
<b>KUHMO</b>										
<b>0988 KIRKONKYLÄ (KUHM) — KYRKBY</b>	7112	474	4	475	1,2,3,4					
	7113	474	1,2,3,4	475	1,2,3,4	476	1,2,3,4	477	1,2,3,4	
		478	1,2,3,4	479	1,2,3,4					
	7114	473	3,4	474	1,2,3,4	475	1,2,3,4	476	1,2,3,4	
		477	1,2,3,4	478	1,2					
	7115	473	3,4	474	1,3	477	1,3			
<b>KUHMOINEN</b>										
<b>0391 KIRKONKYLÄ (KUHM) — KYRKBY</b>	6827	562	2,3,4	563	1,2					
	6828	561	1,2,3,4	562	1,2,3,4	563	1,2,4			
	6829	561	4	562	1,2,3,4	563	1,2,3			
	6830	562	1,2,3,4	563	1,2					
	6831	562	1,2,3							
<b>KUIVANIEMI</b>										
<b>0989 KIRKONKYLÄ (KUIVANIEMI) — KYRKBY</b>	7276	554	3,4	555	1,2					
	7277	554	3,4	555	1,2					
	7278	555	1							
<b>0990 ASEMAKYLÄ</b>	7278	555	2,4	556	2					
	7279	555	1,2,3,4	556	1,2,4					
<b>KULLAA</b>										
<b>0215 KIRKONKYLÄ — KOSKI — KYRKBY</b>	6818	561	3,4	562	1,3,4	563	1,2,3,4			
	6819	561	1	563	3,4	564	1,2			
<b>KUOPIO</b>										
<b>0599 KESKUSTA AJAMA (KUOPIO) — CENTRALTÄTOR</b>	6974	531	4	532	2,3,4	533	1,2,4	534	2,4	
	6975	532	1,3,4	533	1,2,3,4	534	1,2,3,4	535	4	
		536	1,2,3,4	537	1					
	6976	531	4	532	1,2,3,4	533	1,2,3,4	534	1,2,3,4	
		535	1,2,3,4							
	6977	532	2,3,4	533	1,2,3,4	534	1,2,3,4	535	1,2,3,4	
		536	1,2,3,4	537	1,2					
	6978	531	4	532	1,2,3,4	533	1,2,3,4	534	1,2,3,4	
		535	1,2,3,4	536	1,2					
	6979	531	3	532	1,2,3,4	533	1,2,3,4	534	1,2,3,4	
		535	1,2,3,4	536	1,2,3,4					
	6980	531	4	532	1,2,3,4	533	1,2,3,4	534	1,2,3,4	
		535	1,2,3,4	536	1,3					
	6981	532	1,2,3,4	533	1,2,3,4	534	1,3			
<b>0619 LEVÄNEN — JYNKKÄ — PITKÄLAHTI</b>	6969	530	3,4	531	1,2					
	6970	530	1,3	531	1,2,3,4	532	2			
	6971	531	3,4	532	1,2,3,4	533	1,2,3,4			
	6972	531	3,4	532	1,2,3,4	533	1,3			
	6973	531	1,3,4	532	1,2,4					

(Jatk. — Forts. — Cont.) 2

Kunta, taajama — Kommun, tätort	Peruskartan ruudut — Grundkartans rutor									
	P—K N—K	I—K O—K	Neljännes Fjärdedel	I—K O—K	Neljännes Fjärdedel	I—K O—K	Neljännes Fjärdedel	I—K O—K	Neljännes Fjärdedel	
	6974	531	3		532	1				
0620 KURKIHÄKI	6963 3	524	4		525	2,4	526	1,2,3,4		
	6964	524	3,4		525	1,3	526	3,4	527	2
0635 MELALAHTI	6979 3	557	4		558	2,3,4	559	1,2,3		
	6980	557	3		558	1				
1366 PELLESMÄKI — VEHMÄSMÄKI	6957 3	528	4		529	2				
	6958	528	1,2,3,4		529	1,2				
	6959	528	1,2,3,4							
	6960	528	2,3,4		529	2				
	6961	528	3,4		529	2				
	6962	528	1,3		529	1				
KUOREVESI										
0392 HALLI	6860 2	542	4		543	2,4				
	6861	543	1,2,3,4		544	1,2,3,4				
	6862	542	1,2,3,4		543	1,2,3	544	1		
KUORTANE										
0769 KIRKONKYLÄ (KUORTANE) — KYRKBY	6965 2	475	4		476	2				
	6966	474	3,4		475	1,2,3,4				
	6967	474	1,3,4		475	1,2,3				
	6968	474	3,4		475	1,2				
KURIKKA										
0770 KESKUSTAAJAMA (KURIKKA) — CENTRALTÄTORT	6943 1	570	2,4							
	6944	570	1,2,3,4	571	1,2					
	6945	570	2,3,4	571	1,2,3,4	572	1,2	574	4	
	6946	570	1,2,3,4	571	1,2,3,4	572	1,2,3,4	573	1,2,3	
		574	1,3							
	6947	570	1,2,3,4	571	1,2,3,4	572	1,2			
	6948	571	1,3	572	1					
0771 PANTTILA	6950 1	572	2							
	6951	571	1,2,3,4	572	1,2,3,4					
	6952	571	3	572	1,3,4	573	2			
1424 HAKUNI	6940 1	566	3,4		567	1,2				
	6941	566	3,4		567	1,2,3,4				
	6942	567	3							
KURU										
0394 KIRKONKYLÄ (KURU) — KYRKBY	6861 2	485	4							
	6862	485	3,4	486	2					
	6863	484	4	485	1,2,3,4	486	1,2			
	6864	485	1,3,4	486	1,2,4					
	6865	486	3	487	1					
KUSTAVI										
0217 KIRKONKYLÄ (KUSTAVI) — KYRKBY (GUSTAVS)	6714 1	518	4		519	2,4	520	2		
	6715	518	3,4		519	1,2,3,4	520	1		
	6716	518	3							
KUUSAMO										
0991 KIRKONKYLÄ (KUUSAMO) — KYRKBY	7316 4	465	2,4							
	7317	460	4	461	1,2,3,4	462	1,2,3,4	464	3,4	
		465	1,2,3							
	7318	460	3	461	1,3,4	462	1,2,4	463	2,4	
		464	1,2,3							
	7319	461	3,4	462	1,2,3,4	463	1,2,3,4	464	2	
	7320	462	1,2,3,4	463	1,2,3,4	464	1			
	7321	461	2,4	462	1,2,3,4	463	1,2			
	7322	461	3,4	462	1,2,3					
	7323	461	3	462	1					
KUUSANKOSKI										
0482 KESKUSTAAJAMA (KUUSANKOSKI) — CENTRALTÄTORT	6751 3	481	4							
	6752	478	2,3,4	479	2,4	481	2,3,4			
	6753	477	4	478	1,2,3,4	479	1,2,3,4	480	1,2,3,4	

(Jatk. — Fors. — Cont.) 2

Kunta, taajama — Kommun, tätort	Peruskartan ruudut — Grundkartans rutor									
	P—K N—K	I—K O—K	Neljännes Fjärdedel	I—K O—K	Neljännes Fjärdedel	I—K O—K	Neljännes Fjärdedel	I—K O—K	Neljännes Fjärdedel	
	6754	481	1,2,3,4	482	2,4					
		476	3,4	477	1,2,3,4	478	1,2,3,4	479	1,2,3,4	
		480	1,2,3,4	481	1,2,3,4	482	1,2			
	6755	477	3	478	1,2,3,4	479	1,2,3,4	480	1,2,3,4	
		481	1,2,3,4	482	1,2					
	6756	478	1,3,4	479	1,2,3,4	480	1,2,3,4	481	3	
	6757	479	1,3	480	1,2,3					
0484 VOIKKAA—PILKANNA	6756	3	477	4	478	2				
	6757	477	3,4	478	1,2,3,4	479	2			
	6758	477	2,3,4	478	1,2,3,4	479	1,2,3,4	480	1,2,3,4	
		481	1,2,3,4							
	6759	476	4	477	1,2,3,4	478	1,2,3,4	479	1,2,3,4	
		480	1,3	481	3	482	1,2			
	6760	476	3	477	1,2	478	1,3,4	479	1,2,3	
	6761	476	4	477	1,2	478	3,4	479	1,2	
	6762	476	3							
KUUSJOKI										
0218 KIRKONKYLÄ (KUUSJOKI) — KYRKBY	6711	2	457	2,3,4						
	6712	456	3,4	457	1,2,3,4					
	6713	457	3	458	1,2,4					
KYLMÄKOSKI										
0395 ASEMANSEUTU (KYLÄKOSKI) — STA- TIONSSAMHÄLLE	6776	483	2							
	6777	482	3,4	483	1,2					
	6778	482	3	483	1,3	484	1			
1398 KIRKONSEUTU (KYLÄKOSKI) — KYRK- SAMHÄLLE	6782	482	1,2,3,4	483	1,2,3,4					
	6783	482	3	483	1					
KYYJÄRVI										
0913 KIRKONKYLÄ (KYYJÄRVI) — KYRKBY	6992	2	530	2						
	6993	528	1,2,3,4	529	1,3	530	1			
	6994	528	2,3,4							
	6995	528	1,2,3,4							
KÄLVÄ										
0772 KIRKONSEUTU (KÄLVÄ) — KYRKSAMHÄLLE	7083	2	473	2,4	474	2				
	7084	472	1,2,3,4	473	1,2,3,4	474	1,2,4			
	7085	472	1,2,3,4	473	1,3	474	1,3,4			
KÄRKÖLÄ										
0397 KIRKONKYLÄ (KÄRKÖLÄ) — KYRKBY	6756	2	567	3,4	568	1,2				
	6757	567	4	568	1,2					
0398 JÄRVELÄ	6750	2	569	4	570	2				
	6751	568	1,2,3,4	569	1,2,3,4	570	1,2			
	6752	568	3	569	1,2,3,4					
	6753	568	3,4	569	1					
0399 LAPPILA	6748	2	562	4	563	4	564	2		
	6749	562	3	563	1,3	564	1,3,4	565	2	
KÄRSÄMÄKI										
0993 KIRKONKYLÄ (KÄRSÄMÄKI) — KYRKBY	7097	3	439	1,2,4						
	7098	439	1,2,3,4	440	1					
0994 RANNANKYLÄ	7095	3	440	2						
	7096	437	4	438	1,2,3,4	439	1,3	440	1	
	7097	437	1,2,3,4	438	1,3					
KÖYLIÖ										
0219 KANKAANPÄÄ (KÖYLIÖ)	6774	1	575	2						
	6775	575	1,2,4							
	6776	574	3	575	1					
0220 KEPOLA—PAJULA	6777	1	570	3,4	571	1,2				
	6778	570	2,3,4	571	1,2					
	6779	570	1,2,3,4							
	6780	569	3,4	570	1,2,3,4					
	6781	569	1,2,3,4	570	1,2,3					

(Jatk. — Forts. — Cont.) 2

Kunta, taajama — Kommun, tätort	Peruskartan ruudut — Grundkartans rutor									
	P—K N—K	I—K O—K	Neljännes Fjärdedel	I—K O—K	Neljännes Fjärdedel	I—K O—K	Neljännes Fjärdedel	I—K O—K	Neljännes Fjärdedel	
<b>0221 YTTILÄ</b>	6777 1	574	4	575	1,2					
	6778	574	1,2,3,4	575	1					
	6779	574	1,2,3							
	6780	574	1,2,4							
	6781	573	3,4	574	1,2,3					
<b>LAHTI</b>										
<b>0334 Keskustaaajama (Lahti) - Central-tätort</b>	6761 3	425	2,4	426	2,4	427	2,4	428	2,4	
	6762	424	4	425	1,2,3,4	426	1,2,3,4	427	1,2,3,4	
		428	1,2,3,4	429	2	430	2,3,4			
	6763	424	2,3,4	425	1,2,3,4	426	1,2,3,4	427	1,2,3,4	
		428	1,2,3,4	429	1,2,3,4	430	1,2,3,4	431	1	
	6764	424	1,3	425	1,3	426	1,2,3,4	427	1,2,3,4	
		428	1,2,3,4	429	1,2,3,4	430	1,2,3,4			
	6765	426	3,4	427	1,2,3,4	428	1,2,3,4	429	1,2,3,4	
		430	1,2,3							
	6766	426	4	427	1,2,3,4	428	1,2,3,4	429	1,2,3	
		430	1							
	6767	426	3	427	1,3	428	1,3			
<b>0335 ALA-OKEROINEN</b>	6760 3	424	3,4	425	1,2,3	426	1			
	6761	423	4	424	1,2,3	425	1			
<b>0336 HOLMA-JÄRVENTAUS</b>	6766 3	429	4	430	2,4					
	6767	429	1,2,3	430	1,2,3,4	431	1,2			
	6768	430	3,4	431	2					
<b>0337 JALKARANTA</b>	6764 3	424	2,4							
	6765	423	3,4	424	1,2,3,4	425	1,3	426	1	
	6766	423	3,4	424	1,2,3					
	6767	423	2,3,4							
<b>0338 MUKKULA</b>	6767 3	426	4	427	2,4	428	2,4			
	6768	426	3,4	427	1,2,3,4	428	1,2,3,4	429	2	
	6769	426	1,2,4	427	1,3	428	1,3	429	1	
	6770	426	3							
<b>0339 MYLLYPOHJA-AHTIALA-KUNNAS</b>	6764 3	431	2,4	432	2,4	433	1,2,3,4			
	6765	431	1,3	432	1,2,3,4	433	1,2,3,4	434	2	
	6766	433	1,3,4	434	1,2,4	435	2,4			
	6767	433	3	434	1,3,4	435	1,2,3,4	436	1,2	
	6768	434	3	435	1,3	436	1,2,3,4			
	6769	436	1							
<b>0340 NIKKILÄ</b>	6760 3	425	4	426	2,4	427	2,3,4	428	1,2,3,4	
	6761	425	3	426	1,3	427	1,3	428	1	
<b>0341 PIRTTI-JARJU-OKEROINEN</b>	6762 3	422	3,4	423	1,2,3,4	424	1,2			
	6763	422	3,4	423	1,2,3,4	424	1			
	6764	422	1,2,3,4	423	1,2,3,4					
	6765	421	3	422	1,2,3,4	423	1,2			
<b>0342 RENKOMÄKI</b>	6757 3	426	4	427	2,4					
	6758	426	4	427	1,2,3,4	428	1,2,3,4	429	1,2	
	6759	426	1,3,4	427	2					
	6760	426	3	427	1					
<b>LAIHIA</b>										
<b>0773 Kirkonkylä (Laihia) - kyrkby</b>	6984 1	552	2,4	553	2					
	6985	551	2,3,4	552	1,2,3,4	553	1,2			
	6986	550	2,3,4	551	1,2,3,4	552	1,2,3			
	6987	550	1,3,4	551	1,2,3,4					
	6988	550	3	551	1,3					
<b>0774 Käyppälä-Kyläinpää</b>	6976 1	554	2							
	6977	554	1,2,3,4							
	6978	553	1,3,4	554	1,2,3,4					
	6979	553	3,4	554	1,2,3,4					
	6980	553	3,4	554	1,2,3					
	6981	553	3,4	554	1,2,4					
	6982	552	4	553	1,2,4	554	1			
	6983	552	3,4	553	1,2,3,4					
	6984	552	1,3	553	1					
<b>LAITILA</b>										
<b>0222 Kirkonkylä (Laitila) - kyrkby</b>	6750 1	537	4	539	2,4					

(Jatk. — Forts. — Cont.) 2

Kunta, taajama — Kommun, tätort	Peruskartan ruudut — Grundkartans rutor									
	P—K N—K	I—K O—K	Neijännes Fjärdedel	I—K O—K	Neijännes Fjärdedel	I—K O—K	Neijännes Fjärdedel	I—K O—K	Neijännes Fjärdedel	
	6751	537	1,2,3,4	538	1,2,3,4	539	1,2			
	6752	536	3	537	1,2,3,4	538	1,2,3,4			
	6753	537	1,3,4	538	1,2,3,4					
	6754	537	1,2,3	538	1,3					
0223 UNTAMALA	6755 1	534	1,2,3,4							
	6756	532	4	533	2,3,4	534	1,3			
	6757	532	3	533	1,2,3					
<b>LAMMI</b>										
0400 KIRKONKYLÄ (LAMMI) — KYRKBY	6773 2	554	2,4	555	2					
	6774	552	4	553	2,3,4	554	1,2,3,4	555	1,2,3,4	
	6775	553	1,3	554	1,2,3,4	555	1			
	6776	554	1							
<b>LAPINJÄRVI</b>										
0061 KAPELBY	6723 3	455	3,4	456	1,2,3,4					
	6724	456	1,3,4	457	1					
	6725	456	3	457	1,3					
1227 PORLAMMI	6729 3	446	1,2,4	447	2					
	6730	446	3	447	1,2					
<b>LAPINLAHTI</b>										
0623 KIRKONKYLÄ (LAPINLAHTI) — KYRKBY	7027 3	518	4	519	2,3,4	520	1,2,4			
	7028	518	3,4	519	1,2,3,4	520	1,2,3,4			
	7029	518	3,4	519	1,2,3,4	520	1,2,3,4	521	1	
	7030	520	1,3							
0624 ALAPITKÄ	7010 3	527	1,2,3,4							
	7011	526	4	527	1,2,3,4					
	7012	526	3	527	1					
<b>LAPPAJÄRVI</b>										
0777 KIRKONKYLÄ (LAPPAJÄRVI) — KYRKBY	7011 2	480	4	481	2,4					
	7012	479	2,4	480	2,3,4	481	1,2,3,4	482	1	
	7013	480	3	481	1,2,3,4					
	7014	481	1,2,3,4							
0778 ITÄKYLÄ	7013 2	486	2,4	487	1,2,3,4					
	7014	486	1,3	487	1,3					
1165 KARVALA	7002 2	477	2							
	7003	476	4	477	1,2					
	7004	476	3,4	477	1,2					
	7005	476	3,4	477	1,2					
<b>LAPPEENRANTA</b>										
0474 KESKUSTA AJAMA (LAPPEENRANTA) — CENTRALTÄTORT (VILLMANSTRAND)	6768 3	562	2,3,4	563	2,4					
	6769	562	1,3,4	563	1,2,3,4					
	6770	559	1,2,3,4	560	2	562	3,4	563	1,2,3,4	
		565	1,2,3,4	566	1,2,3,4					
	6771	559	1,2,3,4	560	1,2,3,4	561	1,2,3,4	562	3,4	
		563	1,2,3,4	564	1,2,3,4	565	1,2,3,4	566	1,2,4	
		567	2							
	6772	559	1,2,3,4	560	1,2	561	1,3	562	1,3	
		563	1,2,3,4	564	1,2,3,4	565	1,2,3,4	566	1,2,3,4	
		567	1,2,3,4	568	2	571	2,4			
	6773	559	1	562	2,3,4	563	1,2,3,4	564	1,2,3	
		565	1,2,3,4	566	1,2,3,4	567	1,2,3,4	568	1,2,3,4	
		569	2,4	570	3	571	1,2,3,4			
	6774	561	4	562	1,2,3,4	563	1,3	565	3	
		566	1,3	567	1,3,4	568	1,2,3,4	569	1,2,3,4	
		570	1,2,4	571	1,2,4					
	6775	561	3,4	562	1,2,3,4	563	1,2	568	4	
		569	1,2,3,4	570	3	571	1,2,3,4	572	1,2,3	
	6776	561	3,4	562	1,3	571	1,3,4	572	1,3	
		573	1,2,4							
	6777	571	3							
0504 RAIPPO-SIMOLA	6755 3	561	1,2,3,4	562	1,2,3,4	563	2			
	6756	559	3,4	560	1,3	561	1,3	562	1,3	
		563	1							
0505 VAINIKKALA	6750 3	570	4	571	2,3,4					





(Jatk. — Forts. — Cont.) 2

Kunta, taajama — Kommun, tätort	Peruskartan ruudut — Grundkartans rutor									
	P—K N—K	I—K O—K	Neijännes Fjärdedel	I—K O—K	Neijännes Fjärdedel	I—K O—K	Neijännes Fjärdedel	I—K O—K	Neijännes Fjärdedel	I—K O—K
	6867	453	4		454	1,2				
	6868	453	3,4		454	1,3				
<b>LEMI</b>										
1335 KUUKANNIEMI	6774 3	550	2,3,4		551	1,2,3,4				
	6775	550	1,3							
1336 KIRKONKYLÄ (LEMI) — KYRKBY	6772 3	543	1,2,3,4							
	6773	543	1,3							
<b>LEMPÄÄLÄ</b>										
0401 KIRKONKYLÄ (LEMPÄÄLÄ) — KYRKBY	6798 2	488	2							
	6799	486	2,3,4	487	1,2	488	1,2			
	6800	485	3	486	1,2,3,4	487	1,2,3	488	1	
	6801	486	1,2,3,4	487	1,2					
	6802	484	2,4	485	2,4	486	1,2,3,4	487	1,2,3,4	
	6803	482	2,3,4	483	1,3	484	1,2,3	485	1,3	
		486	1,3,4	487	1,2,3,4	489	2			
	6804	482	1,3	486	3	487	1,2,3,4	488	2,3,4	
		489	1,2,4							
	6805	487	1,2,3	488	1,2,3,4	489	1,3,4			
	6806	486	3,4	487	1,2					
	6807	487	1							
0402 KULJU	6806 2	488	1,2							
	6807	487	3	488	1,2,3,4					
	6808	487	1,2,3,4	488	1,2,3,4	489	2,4			
	6809	486	3,4	487	1,2,3,4	488	1,2,3,4	489	1,2,3,4	
	6810	487	1,3	488	1,3	489	1			
0404 SÄÄKSJÄRVI	6811 2	487	1,2,3,4	488	1,2,3,4	489	1,2			
	6812	486	2,3,4	487	1,2,3,4					
	6813	485	3	486	1,3,4	487	1,2,4			
	6814	485	3	486	1,3	487	1,3			
<b>LEMU</b>										
1323 KIRKONKYLÄ (LEMU) — KYRKBY	6717 1	553	2,4		554	2				
	6718	553	1,3		554	1				
<b>LEPPÄVIRTA</b>										
0625 KIRKONKYLÄ (LEPPÄVIRTA) — KYRKBY	6930 3	541	4							
	6931	539	3,4	540	1,2,3,4	541	1,2,3,4			
	6932	538	3,4	539	1,2,3,4	540	1,2,3,4	541	1,2,3,4	
	6933	540	3	541	1,3					
0626 ORAVIKOSKI	6941 3	531	2,4							
	6942	531	1,2,3,4							
	6943	531	1,2,3,4							
0627 SORSAKOSKI	6926 3	534	1,2,3,4	535	1					
	6927	533	3,4	534	1,2,3,4					
	6928	533	1,3	534	1,3					
<b>LESTIJÄRVI</b>										
0791 KIRKONKYLÄ (LESTIJÄRVI) — KYRKBY	7046 2	533	2,3,4							
	7047	532	3,4	533	1,2,3					
<b>LIEKSA</b>										
0655 KESKUSTA AJAMA (LIEKSA) — CENTRALTÄTORT	7020 4	503	4							
	7021	500	4	502	2,4	503	1,2,3,4	504	2,4	
	7022	500	1,2,3,4	501	1,2,3,4	502	1,2,3,4	503	1,2,3,4	
		504	1,2,3							
	7023	500	4	501	1,2,3,4	502	1,2,3,4	503	1,2,4	
		504	2,4	506	4	507	1,2,3,4			
	7024	498	4	499	1,2,3,4	500	1,2,3,4	501	1,2,3,4	
		502	1,2	504	3	505	1,2,3,4	506	1,2,3,4	
		507	1,2,3,4	508	1,2,3,4					
	7025	496	4	497	2,3,4	498	1,2,3,4	499	1,2,3,4	
		500	1,2,3,4	501	1,2,3,4	505	3	506	1,2,3,4	
		507	1,3	508	1					
	7026	496	1,2,3	497	1,3	498	1	499	1,3	
		500	1,3	501	1,2,3,4					
	7027	501	1							

(Jatk. — Forts. — Cont.) 2

Kunta, taajama — Kommun, tätort	Peruskartan ruudut — Grundkartans rutor									
	P—K N—K	I—K O—K	Neijännes Fjärdedel	I—K O—K	Neijännes Fjärdedel	I—K O—K	Neijännes Fjärdedel	I—K O—K	Neijännes Fjärdedel	
<b>LIETO</b>										
0228 KIRKONKYLÄ (LIETO) — KYRKBY	6710 1	579	4	580	2					
	6711	579	3,4	580	1,2,4					
	6712	580	3,4	581	1,2,4					
	6713	581	1							
0229 ASEMANSEUTU (LIETO) — STATIONS- SAMHÄLLE	6717	578	4	579	2,4					
	6718	578	3,4	579	1,2,3,4	580	1,2,4			
	6719	578	3	579	1	580	3	581	1	
0230 ILMARINEN	6710 1	575	3,4							
	6711	575	3,4	576	1,2,3,4					
	6712	576	3	577	1,2,4					
1324 LOUKKINAINEN	6708 1	577	4							
	6709	577	3,4	578	2					
	6710	578	1,3							
1409 VANHALINNA	6708 1	575	3,4	576	2					
<b>LILJENDAL</b>										
0063 KIRKONKYLÄ (LILJENDAL) — KYRKBY	6716 3	447	1,2,4	448	2,3,4					
	6717	447	3	448	1,2,4					
	6718	447	2,3,4	448	1,2,3,4	449	1			
	6719	447	3	448	1,3,4					
1446 ANDERSBY-SKINNARBY	6713 3	454	4	455	4	456	2			
	6714	454	2,3,4	455	1,2,3					
	6715	453	3,4	454	1,2,3,4	455	1,2			
	6716	454	3	455	1					
<b>LIMINKA</b>										
0996 KIRKONKYLÄ (LIMINKA) — KYRKBY	7189 2	568	1,2							
	7190	566	1,2,3,4	567	1,2,3,4	568	1,2,4			
	7191	566	1,2,3,4	567	1,3	568	1			
<b>LIPERI</b>										
0677 KIRKONKYLÄ (LIPERI) — KYRKBY (LIBELITS)	6935 4	468	2,4	469	1,2					
	6936	466	4	467	2,4	468	1,2,3,4	469	1,2	
	6937	466	3	467	1,3					
0678 VIINIJÄRVI	6948 4	460	4	461	1,2,3,4					
	6949	459	3,4	460	1,2,3,4	461	1,3			
	6950	458	2,4	459	1,2,3					
0679 YLÄNYLLY	6945 4	474	4	475	1,2,3,4	476	1,2,3,4	477	1,2,3,4	
		478	2							
	6946	477	3	478	1,2,3,4					
<b>LOHJA</b>										
0018 KESKUSTAAJAMA (LOHJA) — CENTRALTÄTORT (LOJO)	6679 2	501	2,4	502	1,2					
	6680	501	1,3,4	502	1,2,3,4	503	2,4	504	2,3,4	
		505	1,2,4							
	6681	502	1,3	503	1,2,3,4	504	1,2,3,4	505	1,2,3,4	
		506	1,2							
	6682	502	4	503	1,2,3,4	504	1,2,3,4	505	1,2,3,4	
	6683	502	3	503	1,2,3,4					
<b>LOHJAN KUNTA</b>										
0064 ASEMANSEUTU (LOHJAN MLK) — STA- TIONSSAMHÄLLE (LOJO LK)	6682	506	4							
	6683	505	3	506	1,2,3,4	507	1,2			
	6684	505	3,4	506	1,2,3,4	507	1,2,3,4	508	1,2,4	
	6685	507	3	508	1,3					
0065 HIITTI-ROUTIO	6684 2	500	3	501	1,2,3,4	502	1,2,3,4	503	1,2,3,4	
		504	2							
	6685	502	3,4	503	1,2,3,4	504	1,2			
	6686	503	3	504	1					
0066 VIRKKALA — VIRKBY	6673 2	497	4	498	2,4					
	6674	497	2,3,4	498	1,2,3,4	499	1,2,3,4	500	1,2,4	

(Jatk. — Forts. — Cont.) 2

Kunta, taajama — Kommun, tätort	Peruskartan ruudut — Grundkartans rutor									
	P—K N—K	I—K O—K	Neijännes Fjärdedel	I—K O—K	Neijännes Fjärdedel	I—K O—K	Neijännes Fjärdedel	I—K O—K	Neijännes Fjärdedel	
	6675	499	1,2,3,4	500	1,2,3,4					
	6676	499	1,2,3,4	500	1,2,3,4					
	6677	499	1,2,3,4	500	1,2,3,4	501	2			
	6678	499	1,2,3,4	500	1,2,3,4	501	1,2,3,4			
	6679	499	3	500	3	501	1,3			
1317 MUIJALA	6686	2 511	2,4							
	6687	511	3	512	1,2					
<b>LOHTAJA</b>										
0792 KIRKONKYLÄ (LOHTAJA) — KYRKBY	7101	2 476	3,4							
	7102	475	1,2,3,4	476	1,2,3,4					
	7103	475	1,3	476	1					
0793 MARINKAINEN	7092	2 472	2,4	473	2					
	7093	472	1,2,3,4	473	1,2					
	7094	472	1,3	473	1					
<b>LOIMAA</b>										
0143 KESKUSTA AJAMA (LOIMAA) CENTRALTÄTORT	6747	447	3,4	448	1,2,4	449	3,4			
	6748	446	4	447	2,3,4	448	1,2,3,4	449	1,2,3,4	
		450	1,2,3,4							
	6749	447	1,2,3,4	448	1,2,3,4	449	1,2,3,4			
	6750	445	1,2,3,4	446	1,2,3,4	447	1,2,3,4	448	1,2,3	
		449	1,3							
	6751	446	1							
<b>LOIMAAN KUNTA</b>										
0231 KIRKONKYLÄ (LOIMAAN MLK) — KYRKBY (LOIMAA LK)	6750	443	4	444	2,4					
	6751	443	3	444	1,2,3,4	445	1,2,3,4	446	2	
	6752	444	1,2,3	445	1					
	6753	444	1							
0243 METSÄMÄÄ	6758	2 454	1,2,3,4	455	1					
	6759	453	3,4	454	1,2,3,4					
<b>LOKALAHTI</b>										
0232 KIRKONKYLÄ (LOKALAHTI) — KYRKBY	6729	1 525	1,2,3,4							
	6730	525	1,2,3,4	526	1					
<b>LOPPI</b>										
0406 KIRKONKYLÄ (LOPPI) — KYRKBY	6733	2 523	4	524	2,4	525	1,2,3,4			
	6734	523	1,2,3,4	524	1,2,3,4	525	1			
0407 LAUNONEN	6736	2 531	4	532	2,4	533	2			
	6737	531	3,4	532	1,2,3,4	533	1,2			
	6738	532	1,3	533	1					
0408 LÄYLIÄINEN	6721	2 526	1,2,3,4							
	6722	525	2,3,4	526	1,2					
	6723	525	1,2,3,4	526	1					
	6724	524	3	525	1,2,3,4					
<b>LOVIISA</b>										
0004 KESKUSTA AJAMA (LOVIISA) — CENT- RALTÄTORT (LOVIISA)	6698	3 458	4	459	1,2,4					
	6699	458	1,2,3,4	459	1					
	6700	458	2,3,4	459	1					
	6701	456	4	457	2,4	458	1,2,3,4			
	6702	456	3	457	1,2,3,4	458	1,2,3			
	6703	457	1,2,3,4	458	1,2					
	6704	455	4	456	3,4	457	1,2,3,4	458	1	
	6705	455	1,3	456	1,2,3,4	457	1,2,3,4	458	2,3,4	
	6706	457	1,2,3	458	1,3					
<b>LUMIJOKI</b>										
0997 KIRKONKYLÄ (LUMIJOKI) — KYRKBY	7192	2 556	2							
	7193	555	1,2,3,4	556	1,2,3,4	557	1,2			
	7194	555	3,4	556	1,2,3	557	1			
<b>LUOPIOINEN</b>										

(Jatk. — Forts. — Cont.) 2

Kunta, taajama — Kommun, tätort	Peruskartan ruudut — Grundkartans rutor									
	P—K N—K	I—K O—K	Neijännes Fjärdedel	I—K O—K	Neijännes Fjärdedel	I—K O—K	Neijännes Fjärdedel	I—K O—K	Neijännes Fjärdedel	
0409 KIRKONKYLÄ (LUOPIOINEN) — KYRKBY	6805	2	535	2,4						
	6806		534	1,3	535	1,2,3,4	536	2		
	6807		535	3	536	1				
0410 AITOO	6803	2	526	1,2,3,4	527	2,4				
	6804		525	3,4	526	1				
0412 RAUTAJÄRVI	6811	2	538	1,2,3,4	539	1,2,3				
	6812		538	1,3	539	1				
LUOTO										
0794 BOSUND	7078	2	443	2						
	7079		443	1,2,3,4	444	1,2,3,4				
	7080		443	1,2,3,4	444	1,2				
	7081		443	1,3,4	444	1,2				
	7082		443	3	444	1				
0796 RISÖ HÄLL	7067	2	438	4	439	2				
	7068		437	3	438	1,2,3,4	439	1		
	7069		437	2,4	438	1,2,3				
	7070		436	2,3,4	437	1,2,3	438	1		
1354 HOLM	7071	2	437	2,3,4						
	7072		436	4	437	1,2,3,4	438	1,2,4	439	
			440	1,2,3,4						
		7073	437	1,2,3,4	438	1,2,3	439	1	440	
									3,4	
1429 EUGMO	7077	2	438	4						
	7078		438	1,3	439	1,2,3,4	440	2,4		
	7079		439	3,4	440	1,2,3,4				
	7080		440	1,3						
LUUMÄKI										
0506 ASEMANSEUTU (LUUMÄKI) — STATIONS- SAMHÄLLE	6758	3	541	4	542	2				
	6759		540	3	541	1,2,3	542	1		
	6760		540	1,2,3,4	541	1,2,3,4	542	2,4	543	
	6761		541	3	542	1,3	543	1,3,4	544	
0507 TAAVETTI	6755	3	530	2,4						
	6756		528	4	529	2,3,4	530	1,2,3,4	531	
	6757		529	3	530	1,3	531	1,2,3,4	532	
									2	
									1,2,4	
LUVIA										
0233 SITLAHDENKYLÄ	6804	1	534	4	535	2				
	6805		533	2,4	534	1,2,3,4	535	1		
	6806		532	4	533	1,2,3,4	534	1,2,3,4		
	6807		532	1,3	533	1,3				
LÄNGELMÄKI										
0413 LÄNKIPOHJA	6844	2	543	1,2,4						
	6845		542	4	543	1,2,4				
	6846		542	2,3,4	543	1,2,4				
	6847		540	4	541	1,2,3,4	542	1,2,3,4	543	
	6848		542	1,3	543	1				
MAALAHTI										
0797 YTTERMALAX	6980	1	529	2,4						
	6981		526	2,4	528	2,4	529	1,2,3,4		
	6982		526	3,4	527	1,2,3,4	528	1,2,3,4	529	
	6983		526	3	527	1,3	528	1,3,4		
0824 PETOLAHTI — PETALAX	6968	1	521	4	522	1,2				
	6969		521	2,3,4	522	1,2				
	6970		521	1,2,3,4	522	1,2				
	6971		520	4	521	1,2,3,4				
	6972		521	1,3,4						
	6973		521	3,4						
1430 BERGÖ	6982	1	509	1,2						
	6983		509	1,2,4						
	6984		509	2,3,4	510	2,4				
	6985		508	1,3,4	509	1,2,3	510	1,2,3,4		
1431 ÖVEMALAX	6977	1	532	3,4	533	1,2				
	6978		531	2,3,4	532	1,2,3,4	533	1,2,3,4		

(Jatk. — Forts. — Cont.) 2

Kunta, taajama — Kommun, tätort	Peruskartan ruudut — Grundkartans rutor									
	P—K N—K	I—K O—K	Neljännes Fjärdedel	I—K O—K	Neljännes Fjärdedel	I—K O—K	Neljännes Fjärdedel	I—K O—K	Neljännes Fjärdedel	
	6979	530	3,4	531	1,2,3,4	532	1,2,3,4	533	1,3	
	6980	530	2,3,4	531	1,2,3,4	532	1,2			
	6981	530	1,3	531	1,3	532	1			
<b>MAANINKA</b>										
0628 KIRKONKYLÄ (MAANINKA) — KYRKBY	7004	3	515	4						
	7005		515	1,2,3,4						
	7006		514	4	515	1,2,3,4				
	7007		514	3,4	515	1				
<b>MAARIANHAMINA</b>										
0327 KESKUSTAAJAMA (MAARIANHAMINA) — CENTRALTÄTORT (MARIEHAMN)	6662	1	441	2						
	6663		440	3,4	441	1,2,3,4	442	1,2		
	6664		440	3,4	441	1,2,3,4	442	1,2		
	6665		440	1,2,3,4	441	1,2,3,4				
	6666		440	1,2,3,4	441	1,2				
	6667		440	1,2,3,4	441	1,2,4	442	2,4		
	6668		440	1,3	441	1,2,3,4	442	1,2		
	6669		441	3						
<b>MAKSAMAA</b>										
1432 KIRKONKYLÄ (MAKSAMAA) — KYRKBY (MAXMO)	7011		553	2,4						
	7012		553	1,2,3,4						
	7013		552	3,4	553	1,3				
	7014		552	2,3,4						
	7015		552	1,3						
<b>MARTTILA</b>										
0238 KIRKONKYLÄ (MARTTILA) — KYRKBY	6718	2	439	4	440	2				
	6719		438	4	439	2,3,4	440	1,2		
	6720		438	3	439	1,3	440	1,2,3,4		
	6721		440	3,4	441	1,2				
	6722		441	1,3						
<b>MASKU</b>										
0240 KIRKONKYLÄ (MASKU) — KYRKBY	6716	1	558	4	559	2	560	2,4	561	
			562	1,2					2,3,4	
	6717		558	3	559	1,3,4	560	1,2,3,4	561	
	6718		560	1,2,3,4	561	1,2,3,4			2	
	6719		560	1,3						
1325 PIUHA	6713	1	561	2,4						
	6714		560	3,4	561	1,3				
<b>MELLILÄ</b>										
0241 ASEMANSEUTU (MELLILÄ) — STATIONS- SAMHÄLLE	6741	2	441	1,2,3,4	442	1,2				
	6742		440	3	441	1,3	442	1		
<b>MERIJÄRVI</b>										
0998 KIRKONKYLÄ (MERIJÄRVI) — KYRKBY	7132	2	520	4	521	1,2,3,4				
	7133		520	3	521	1,3	522	1,2		
	7134		522	1						
<b>MERIKARVIA</b>										
0242 KIRKONKYLÄ (MERIKARVIA) — KYRKBY	6858	1	528	2,4						
	6859		525	4	526	1,2,3,4	527	1,2,3,4	528	
	6860		525	2,3,4	526	1,2,3,4	527	1,2,3,4		
	6861		525	1,3	526	1,2,3,4	527	1,2,3,4	528	
	6862		525	3,4	526	1,2,3,4	527	1,2,4		
	6863		525	3,4	527	1,3				
<b>MIEHIKKÄLÄ</b>										
0508 KIRKONKYLÄ (MIEHIKKÄLÄ) — KYRKBY	6727	3	537	4						
	6728		537	3,4	538	1,2				
	6729		537	4	538	1,2,3,4	539	2		
<b>MIETOINEN</b>										
1326 KIRKONKYLÄ (MIETOINEN) — KYRKBY	6724	1	550	1,2,3,4	551	1,2				

(Jatk. — Forts. — Cont.) 2

Kunta, taajama — Kommun, tätort	Peruskartan ruudut — Grundkartans rutor									
	P—K N—K	I—K O—K	Neljännes Fjärdedel	I—K O—K	Neljännes Fjärdedel	I—K O—K	Neljännes Fjärdedel	I—K O—K	Neljännes Fjärdedel	
<b>MIKKELI</b>										
<b>1302 KESKUSTAAJAMA (MIKKELI) - CENTRAL-TÄTORT (S:T MICHEL)</b>	6839	3	513	3,4	514	2	515	4		
	6840		513	1,2,3,4	514	1,2,3,4	515	1,2,3,4		
	6841		511	2,4	512	2,3,4	513	1,2,3,4	514	1,2,3,4
			515	1,2,3,4	516	1,2,4				
	6842		510	1,2,3,4	511	1,2,3,4	512	1,2,3,4	513	1,2,3,4
			514	1,2,3,4	515	1,2,3,4	516	1,2,3,4		
	6843		510	3,4	511	1,2,3	512	1,3,4	513	1,2,3,4
			514	1,2,3,4	515	1,2,3,4	516	1,2,4	517	2
	6844		511	1,2,3,4	513	1	515	1,3	516	1,2,3,4
			517	1						
<b>MIKKELIN MLK</b>										
<b>0575 MOISIO</b>	6837	3	514	2						
	6838		513	3,4	514	1,2,3,4				
	6839		514	1,3,4	515	2				
<b>0576 OTAVA</b>	6835	3	504	2						
	6836		503	4	504	1,2				
	6837		503	3,4	504	1,2,4				
	6838		503	3,4	504	1,2,3,4	505	1,2		
	6839		503	3,4	504	1,2	505	1		
	6840		503	1,2,3,4						
	6841		503	1,3						
<b>0577 RANTAKYLÄ</b>	6839	3	510	2,4	511	2				
	6840		510	1,2,3,4	511	1,2,3,4	512	2		
	6841		509	3,4	510	1,2,3,4	511	1,3	512	1
<b>MUHIJÄRVI</b>										
<b>0244 MÄIJÄÄ</b>	6821	2	451	3,4	452	1,2,4				
	6822		451	4	452	1,2,3,4				
<b>0245 UOTSOLA</b>	6822	2	447	2,4	448	2				
	6823		446	2,3,4	447	1,3				
<b>MUHOS</b>										
<b>0999 KIRKONKYLÄ (MUHOS) - KYRKBY</b>	7187	3	456	2,4	457	1,2,3				
	7188		455	4	456	1,2,3,4	457	2		
	7189		451	2,4	452	2,3,4	453	1,2,4	454	1,2,3,4
			455	1,3	456	1				
	7190		451	1,2,3,4	452	1,2,3,4	453	1,2,3,4	454	2
	7191		449	2,4	450	1,2,3,4	451	1,2,3	452	1,3,4
			453	1,2,3,4	454	1,2,4				
	7192		449	1,2,3,4	450	1,3,4	453	1,3	454	1
	7193		448	1,2,3	449	1				
<b>1000 LEPPINIEMI</b>	7193	3	454	4	455	2				
	7194		454	1,2,3,4	455	1,2				
<b>1153 PÄIVÄRINNE</b>	7198	3	446	2,4						
	7199		446	1,3						
<b>MULTIA</b>										
<b>0921 KIRKONKYLÄ (MULTIA) - KYRKBY</b>	6921	2	541	2						
	6922		540	3,4	541	1,2,4				
	6923		541	1,3	542	1,3				
<b>MUONIO</b>										
<b>1103 KIRKONKYLÄ (MUONIO) - KYRKBY</b>	7539	2	486	1,2,4						
	7540		485	4	486	1,2,3,4	487	1,2,3,4		
	7541		486	1,2,3,4	487	1,3				
	7542		485	4	486	1,2,3,4				
<b>1104 YLI-MUONIO</b>	7548	2	479	2,3,4	480	1,2,4				
<b>MUSTASAARI</b>										
<b>0724 BJÖRKBÖY</b>	7026	1	516	2,3,4						
	7027		515	1,2,3	516	1,3,4	517	1		
	7028		515	1						
<b>0760 KOIVULAHTI</b>	7005	1	540	4	541	2,4	542	2,4		

(Jatk. — Forts. — Cont.) 2

Kunta, taajama — Kommun, tätort	Peruskartan ruudut — Grundkartans rutor									
	P—K N—K	I—K O—K	Neljännes Fjärdedel	I—K O—K	Neljännes Fjärdedel	I—K O—K	Neljännes Fjärdedel	I—K O—K	Neljännes Fjärdedel	I—K O—K
	7006	541	1,2,3,4	542	1,2,3,4	543	2			
	7007	540	3,4	541	1,2,3	542	1,3	543	1	
0761 KALVHOLM	7008 1	537	2							
	7009	534	3,4	535	1,2,3,4	536	1,2,3,4	537	1	
0809 HÄLSINGBY	6990 1	541	2,4							
	6991	540	3,4	541	1,2,3,4					
	6992	540	1,2,3,4	541	1,2,3,4	542	1			
0810 KARPERÖ	7004 1	535	2							
	7005	535	1,2							
	7006	534	2,3,4	535	1,2,4					
	7007	535	1,3,4							
0811 SEPÄNKYLÄ - SMEDSBY	7000 1	534	2,4	535	1,2					
	7001	533	3,4	534	1,2,3,4	535	1,2,3,4	536	1,2	
	7002	533	3	534	1,2,3,4	535	1,3	536	1	
0830 RAIPPALUOTO - REPLIT	7013 1	520	2,3,4	521	1,2					
	7014	519	3	520	1,2,3,4	521	1,2,3,4	522	1,2	
	7015	520	3	521	1,3					
0831 VALLGRUND	7006 1	512	4							
	7007	512	3	513	1,3,4	514	2,4			
	7008	513	2,3,4	514	1,2,3,4					
	7009	513	3	514	1,3	515	1,2,4	516	1,2,3	
	7010	515	1,2,3,4	516	1,2					
	7011	515	1,3							
0836 SULVA - SOLF	6988 1	532	2,4							
	6989	532	1,2,3,4	533	1,2,3,4	534	1			
	6990	532	3,4	533	1,2					
	6991	532	3							
1357 PETSMD	7012 1	539	1,2,3,4	540	1,2,3,4					
	7013	538	2,4	539	1,2,3,4	540	1,2,3,4			
	7014	538	1,3							
1358 SINGSBY	7006 1	532	3,4	533	1,2,4					
	7007	532	3,4	533	1,2,3,4					
1359 VEIKKAALA - VEIKKARS	6997 1	544	1,3,4	545	2,4					
	6998	544	3,4	545	1,2					
<b>MUURAME</b>										
0922 KIRKONKYLÄ (MUURAME) - KYRKBY	6888 3	428	3,4	429	1,2,3,4					
	6889	429	1,3,4	430	2					
	6890	429	3	430	1,2,4					
	6891	429	2,3,4	430	1,2,3,4	431	1,2,4			
	6892	429	1,3,4	430	1,2,3,4	431	1,2,4			
	6893	429	3	430	1,3	431	1,2,3,4			
0923 KINKOMAA	6894 3	435	2,4							
	6895	434	4	435	1,2,3					
	6896	434	1,3,4							
<b>MUURLA</b>										
1197 KIRKONKYLÄ (MUURLA) - KYRKBY	6693 2	459	3	460	1,2,3,4					
	6694	460	3							
<b>MYNÄMÄKI</b>										
0246 KIRKONKYLÄ (MYNÄMÄKI) - KYRKBY	6728 1	553	3,4	554	1,2,3,4	555	1,2			
	6729	553	3,4	554	1,2,3,4	555	1,2			
	6730	552	3,4	553	1,2,3,4	554	1,2,3,4	555	1	
	6731	552	3,4	553	1,2,3,4	554	1,2,3,4	555	1,2	
	6732	553	1,3	555	1					
0247 ASEMANSEUTU (MYNÄMÄKI) - STATIONSSAMHÄLLE	6726	552	1,2,3,4	553	2					
	6727	552	1,2,3,4	553	1,2					
	6728	553	1							
0248 JUVA (MYNÄMÄKI)	6733 1	547	2,4							
	6734	547	1,3	548	1,2,4	549	1,2			
	6735	548	3,4	549	1,2,3,4	550	2,4			
	6736	550	1,3,4							



(Jatk. — Forts. — Cont.) 2

Kunta, taajama — Kommun, tätort	Peruskartan ruudut — Grundkartans rutor									
	P—K N—K	I—K O—K	Neijännes Fjärdedel	I—K O—K	Neijännes Fjärdedel	I—K O—K	Neijännes Fjärdedel	I—K O—K	Neijännes Fjärdedel	
0249 KALLINEN	6729 1	550	1,2,3,4	551	2,4					
	6730	550	1,2,3,4	551	1,2,3,4	552	1,2			
<b>MYRSKYLÄ</b>										
0067 KIRKONKYLÄ (MYRSKYLÄ) - KYRKBY (MÖRSKOM)	6727 3	436	4	437	2					
	6728	436	3	437	1,2					
	6729	436	3,4	437	1,2,3,4					
	6730	436	3	437	1,3	438	1			
<b>MÄNTSÄLÄ</b>										
0068 KIRKONKYLÄ (MÄNTSÄLÄ) - KYRKBY	6723 2	572	4	573	2					
	6724	571	2,3,4	572	1,2,3,4	573	1,2			
	6725	571	1,3,4	572	1,2,3,4	573	2			
	6726	571	2,3,4	572	1,2,3,4	573	1,2			
	6727	571	3	572	1,3	573	1,2			
1202 SÄLINKÄÄ	6733 2	567	2,4							
	6734	566	1,2,3	567	1,2,3,4					
	6735	567	1,2							
1203 HIRVIHAARA	6722 2	566	1,2	567	2,4	568	2,4			
	6723	566	1,3,4	567	1,2,3,4	568	1,2,3,4	569	1,2	
	6724	568	1,2							
<b>MÄNTTÄ</b>										
0348 KESKUSTAAJAMA (MÄNTTÄ) - CENTRAL- TÄTORT	6878	536	2,4							
	6879	533	2,4	534	2,3,4	535	1,2,3,4	536	1,2,3	
	6880	531	3,4	532	1,2,3,4	533	1,2,3,4	534	1,2,3	
		535	3	536	1					
	6881	531	1,3,4	532	1,2,3,4	533	1,2,3			
	6882	532	1,3							
0349 RAJA-AHO	6879 2	537	4							
	6880	537	1,2,3,4	538	1					
	6881	537	1,3,4							
0350 VUOHIJOKI	6880 2	529	2,3,4	530	1,2,3,4	531	1,2			
	6881	529	4	530	1,2,3,4					
	6882	529	3,4							
<b>MÄNTYHARJU</b>										
0578 ASEMANSEUTU (MÄNTYHARJU) - STATIONS SAMHÄLLE	6810 3	490	2,4	494	2,3,4					
	6811	489	3	490	1,2,3,4	491	2,3,4	492	2,4	
		493	2,3,4	494	1,2					
	6812	491	3	492	1,3	493	1,2,3,4	494	1,2,4	
	6813	493	3,4	494	1,2,3,4	495	2			
	6814	493	1,3	495	1,3					
<b>NAANTALI</b>										
0130 KESKUSTAAJAMA (NAANTALI) - CENT- RALTÄTORT (NÄDENDAL)	6706 1	555	4	556	1,2,3,4	557	2			
	6707	555	3	556	1,3	557	1,2,3,4	558	1,2	
	6708	556	3,4	557	1,2,3,4	558	1,2,3,4			
	6709	556	3	558	1,3					
0131 SATAMA-IMATRAN VOIMA (NAANTALI) - HAMNEN (NÄDENDAL)	6704	559	4	560	1,2,4					
	6705	557	2,4	558	2,3,4	559	1,2,3,4	560	1	
	6706	557	1,3	558	1					
0251 KULTARANTA	6705 1	554	4	555	2,3,4	556	2			
	6706	554	1,2,3,4	555	1,2,3					
	6707	554	1							
<b>NAKKILA</b>										
0254 KIRKONKYLÄ - ARATILA - KYRKBY	6805 1	553	1,2,3,4	554	1,2,3,4	555	1,2,4	556	1,2	
	6806	552	2,4	553	1,2,3,4	554	1,2,3,4	555	1,2,3	
	6807	552	3,4	553	1,2,3,4	554	1,3			
	6808	552	3,4	553	1,2,3					
0257 PYSSYKANGAS	6802 1	549	4	550	2					
	6803	549	1,3	550	1,3	551	1,2,3			

(Jatk. — Forts. — Cont.) 2

Kunta, taajama — Kommun, tätort	Peruskartan ruudut — Grundkartans rutor									
	P—K N—K	I—K O—K	Neijännes Fjärdedel	I—K O—K	Neijännes Fjärdedel	I—K O—K	Neijännes Fjärdedel	I—K O—K	Neijännes Fjärdedel	I—K O—K
0258 RUSKILA	6807	1	551	2,4						
	6808		551	1,2,3,4						
	6809		550	3,4	551	1,2,3,4	552	1,2		
0260 VIKKALA	6807	1	555	1,2,3,4						
NASTOLA										
0414 KIRKONKYLÄ (NASTOLA) — KYRKBY	6758	3	442	4	443	2,4	444	1,2,4		
	6759		441	2,4	442	1,2,3,4	443	1,2,3,4	444	2,3
	6760		440	1,2,3,4	441	1,3	442	1,2,3,4	443	1,3
0415 UUSIKYLÄ	6757	3	445	4	446	2,4	447	2,4	448	2
	6758		444	3	445	1,2,3	446	1,3	447	1,3,4
	6759		447	3						
0416 VILLÄHDE	6759	3	434	4	435	2				
	6760		434	3,4	435	1,2,3,4	436	2		
	6761		434	4	435	1,2,3,4	436	1		
1309 KANGAS	6760	3	437	2,4	438	2,3,4	439	1,2,3,4		
	6761		437	3,4	438	1,2,3				
NAUVO										
1411 KIRKONKYLÄ (NAUVO) — KYRKBY (NAGU)	6675	1	550	2,4	551	2,4				
	6676		547	3,4	548	1,2,3,4	549	1,2,3,4	550	1,2,3
			551	1,3						
	6677		547	3,4	548	1,2				
NILSIÄ										
0631 KIRKONKYLÄ (NILSIÄ) — KYRKBY	7010	3	555	1,2,3,4						
	7011		553	2,4	554	1,2,3,4	555	1,2,3,4	556	1,2
	7012		553	1,2,3,4	554	1,2,3	555	3	556	1
	7013		552	3	553	1,3,4	554	1,2		
NIVALA										
1001 KIRKONKYLÄ (NIVALA) — KYRKBY	7090	2	547	2,4						
	7091		546	2,4	547	1,2,3,4	548	1,2,3,4	549	1,2
	7092		545	3	546	1,3,4	547	1,2,3,4	548	1,2,3
			549	1						
	7093		546	3,4	547	1,2,3	548	1		
1452 MEHTÄLÄ	7094	2	544	2,4	545	1,2,3,4				
	7095		544	1,2,3						
	7096		543	3	544	1				
1454 AHDE	7092	2	550	1,2,3,4	551	1,2,3,4				
	7093		550	1,2,3,4						
1455 MALISKYLÄ	7094	2	556	1,2,4	557	2				
	7095		556	3	557	1,2,3,4	558	1,2,3,4		
	7096		557	1,2,3,4	558	1,2,3				
1456 HAAPERÄ	7086	2	551	4	552	2				
	7087		550	4	551	1,2,3				
	7088		550	1,3						
1457 JÄRVIKYLÄ	7086	2	546	4	547	2				
	7087		546	3,4	547	1,2				
	7088		545	1,2,3,4	546	1,2,3				
	7089		545	1						
1458 AITTOPERÄ	7083	2	548	1,2,3,4	549	1,2,3				
	7084		548	1,3						
1459 KARVOSKYLÄ	7080	2	556	2,4						
	7081		555	1,2,3,4	556	1,3,4				
	7082		556	3,4						
	7083		555	4	556	1,2,3,4	557	1,2		
	7084		555	1,2,3,4	556	1,2,3,4	557	1,2		
	7085		556	3,4	557	1,2				
	7086		556	3,4	557	1,2				
NOKIA										
0351 KESKUSTA AJAMA (NOKIA) — CENTRAL TÄTORT	6814		471	3,4	472	1				

(Jatk. — Forts. — Cont.) 2

Kunta, taajama — Kommun, tätort	Peruskartan ruudut — Grundkartans rutor									
	P—K N—K	I—K O—K	Neljännes Fjärdedel	I—K O—K	Neljännes Fjärdedel	I—K O—K	Neljännes Fjärdedel	I—K O—K	Neljännes Fjärdedel	
	6815	471	3	472	1,2,3,4	473	2,4			
	6816	472	1,2,3,4	473	1,2,3,4	474	1,2,4			
	6817	470	2,4	471	2,3,4	472	1,2,3,4	473	1,2,3,4	
		474	1,2,3,4	475	1,2					
	6818	471	3,4	472	1,2,3,4	473	1,2,3,4	474	1,2,3,4	
		475	1,2	477	4	478	2			
	6819	472	1,2,3,4	473	1,2,3,4	474	1,2,3,4	475	1,2,3,4	
		476	1,2,3,4	477	1,2,3,4	478	1,2			
	6820	472	3,4	473	1,2,3,4	474	1,2,3	475	1,3	
		476	1,2,3,4	477	1,3	478	1			
	6821	472	3	473	1					
<b>0352 LINNAVUORI</b>	6819	2	465	2,4						
	6820		465	1,2,3,4	466	1,2				
	6821		465	1,3	466	1				
<b>0353 SIURO</b>	6818	2	463	4	464	2,4	465	2,3,4	466	1,2,3,4
			467	1,2						
	6819		464	1,2,3,4	465	1,3				
	6820		464	1,2,3,4						
	6821		464	1						
<b>1399 TOTTIJÄRVI</b>	6809	2	464	1,2,3,4						
	6810		464	1,3,4	465	1,2,3,4	466	1,2,3,4	467	1,2,4
			468	2						
	6811		464	1,3	465	1	467	3,4	468	1,2
<b>NOORMARKKU</b>										
<b>0261 KESKUSTA AJAMA (NOORMARKKU) - CENTRALTÄTORT (NOORMARK)</b>	6830	1	546	4	547	2				
	6831		545	4	546	1,2,3,4	547	1,2,3		
	6832		544	4	545	1,2,3,4	546	1,2,3	547	
	6833		544	1,2,3,4	545	1,2,3	546	1,3		
	6834		543	1,2,3	544	1				
<b>1188 SOORMARKKU</b>	6828	1	543	3,4	544	1,2				
	6829		543	1,3,4						
	6830		543	1,3						
<b>NOUSIAINEN</b>										
<b>0263 KIRKONKYLÄ (NOUSIAINEN) - KIRKBY</b>	6722	1	562	4						
	6723		560	4	561	1,2,3,4	562	1,2,3,4		
	6724		561	1,3,4	562	2,4				
<b>0264 NUMMI (NOUSIAINEN)</b>	6720	1	560	2,4	561	2				
	6721		557	1,2,3,4	558	1,2,3,4	559	1,2,3,4	560	
			561	1						
	6722		558	3	559	1,2,3,4	560	1		
<b>NUIJAMAA</b>										
<b>1221 KIRKONKYLÄ (NUIJAMAA) - KIRKBY</b>	6761	4	420	2,4	421	2				
	6762		419	3	420	1,2,3	421	1,2,3		
<b>NUMMI-PUSULA</b>										
<b>0070 KIRKONKYLÄ (NUMMI) - KIRKBY</b>	6696	2	494	4	495	2				
	6697		493	3,4	494	1,2,3	495	1,3		
	6698		493	1,3,4						
<b>0071 SAUKKOLA</b>	6696	2	497	2,4	498	2,4	499	2		
	6697		497	3	498	1,3	499	1,3		
<b>0103 PUSULAN KYLÄ</b>	6705	2	499	3,4						
	6706		498	3,4	499	1,2,3,4	500	1,2		
	6707		498	2,3,4	499	1,3				
	6708		498	1						
<b>1318 IKKALA</b>	6708	2	506	3,4	507	1,2,4				
	6709		507	1,3						
<b>NURNES</b>										
<b>0656 KESKUSTA AJAMA (NURNES) - CENTRALTÄTORT</b>	7048	4	457	2,4	458	2,4	459	2,4	460	
	7049		453	4	454	2	456	3,4	457	
			458	1,2,3,4	459	1,2,3,4	460	1		
	7050		454	1,2,3,4	455	1,2,3,4	456	1,2,3,4	457	
			458	1,2,3	459	1,3,4	460	1,2		

(Jatk. — Forts. — Cont.) 2

Kunta, taajama — Kommun, tätort	Peruskartan ruudut — Grundkartans rutor									
	P—K N—K	I—K O—K	Neljännes Fjärdedel	I—K O—K	Neljännes Fjärdedel	I—K O—K	Neljännes Fjärdedel	I—K O—K	Neljännes Fjärdedel	I—K O—K
	7051	453	3,4	454	1,2,3,4	455	1,2,3,4	456	1,2,3	
	7052	455	1,3							
<b>NURMIJÄRVI</b>										
0072 KIRKONKYLÄ (NURMIJÄRVI) - KYRKBY	6705 2	543	2,3,4	544	2,3,4	545	1,2,3,4			
	6706	543	1,3,4	544	1,2,3,4	545	1,2,3,4			
	6707	544	1,3	545	1					
0073 HIETAMÄKI-NIEMELÄ	6717 2	541	4	542	2,4					
	6718	541	3	542	1					
0074 KLAUKKALA	6694 2	540	4	541	2,3,4					
	6695	541	1,2,3,4	542	2,3,4	543	1,2,4			
	6696	541	1,2,3,4	542	1,3,4	543	3			
	6697	540	4	541	1,2,3,4					
	6698	540	2,3,4	541	1,2,3,4	542	2			
	6699	540	1,2,3,4	541	1					
	6700	540	1,2							
	6701	540	1							
0075 KORPI	6706 2	532	1,2,3,4							
	6707	531	2	532	3,4	533	2			
	6708	531	1,3	532	1,2,3,4	533	1,2,4			
	6709	531	3	532	1,3	533	1,3,4	534	1,2,4	
0079 PERTTULA	6700 2	539	2,4							
	6701	539	1,2,3							
	6702	538	4	539	1,2,3,4					
	6703	538	3,4	539	2,4					
	6704	537	2,3,4	538	1,2,3	539	1,2,3,4			
0080 RAJAMÄKI	6711 2	541	3,4	542	2					
	6712	540	2,4	541	1,2,3,4	542	1,2,3,4			
	6713	540	3	541	1,2,3,4	542	1,2,3,4	543	1,3,4	
	6714	540	3	541	1,3,4	542	1,3			
0081 RÖYKKÄ	6707 2	535	1,2,4	536	1,2,3,4					
	6708	535	2,3,4	536	1,2,3,4					
	6709	535	1,2,3,4	536	1,2					
	6710	535	1							
1342 LEPSÄMÄ	6695 2	537	2,3,4							
	6696	536	4	537	1,2,3,4	538	1,2			
	6697	535	2,3,4	536	1,3	537	1,3	538	1,2,3,4	
	6698	535	2,3,4							
	6699	535	3							
1483 KILJAVA	6710 2	537	3,4	538	1,2,3,4					
	6711	538	1,2,3,4							
	6712	538	3	539	1					
<b>NURMO</b>										
0812 ASEMANSEUTU (NURMO) - STATIONS-SAMHÄLLE	6968	443	1,2,3,4	444	1,2,4	445	2			
	6969	443	3	444	1,2,3,4	445	1,2,4			
	6970	444	1,2,3,4	445	1,2,3,4					
	6971	444	1,3							
0813 KOURA	6956 2	453	4	454	2					
	6957	453	1,2,3,4	454	1,2					
	6958	453	3							
1167 HYLLYKALLIO	6966 2	442	4	443	1,2,3,4	444	1,2			
	6967	442	3,4	443	1,2,3,4					
	6968	442	3							
<b>NÄRPIÖ</b>										
0814 KESKUSTA AJAMA (NÄRPIÖ) - CENTRAL-TÄTORT (NÄRPES)	6928 1	518	3,4	519	1,2					
	6929	517	1,2,3,4	518	1,2,3,4	519	1,2,4			
	6930	517	1,2,3,4	518	1,2,3,4	519	1,2,3,4			
	6931	517	1,2,3,4	518	1,2,3	519	1,3			
	6932	517	3,4	518	1,2					
	6933	518	1							
0815 KALAX	6929 1	514	4	515	2					
	6930	514	2	515	1,2,4					
	6931	514	1,3,4	515	1,2,3,4					



(Jatk. — Forts. — Cont.) 2

Kunta, taajama — Kommun, tätort	Peruskartan ruudut — Grundkartans rutor									
	P—K N—K	I—K O—K	Neijännes Fjärdedel	I—K O—K	Neijännes Fjärdedel	I—K O—K	Neijännes Fjärdedel	I—K O—K	Neijännes Fjärdedel	
<b>1002 KESKUSTA AJAMA (OULAINEN) - CENTRALTÄTÖRT</b>										
7125	539		2,4							
7126	539		1,2,3,4							
7127	538		3	539	1,2,3,4					
7128	538		4	539	1,2,3,4	540	2			
7129	538		3,4	539	1,2,3,4	540	1,2,3,4	541	2	
	542		4	543	2					
7130	537		2,4	538	1,2,3,4	539	1,2,3,4	540	1,2,3,4	
	541		1,2,3,4	542	1,3					
7131	537		1,3	538	1,3	539	1,3	540	1,3	
<b>OULU</b>										
<b>0939 KESKUSTA AJAMA (OULU) - CENTRALTÄTÖRT (ULEÄBORG)</b>										
7208	3 433		1,2,3,4							
7209	430		2,4	433	1,2,3,4	434	1,2			
7210	2 569		3,4	570	2					
	3 429		2,4	430	1,2,3,4	432	1,2,3,4	433	1,2,3	
	434		1							
7211	2 566		2,4	567	2,4	568	2,4	569	1,2,3,4	
	570		1,2,3,4							
	3 429		1,2,3,4	430	1,2,3,4	431	1,2,3,4	432	1,2,3,4	
	433		2,4							
7212	2 566		1,2,3,4	567	1,2,3,4	568	1,2,3,4	569	1,2,3,4	
	570		1,2,3,4							
	3 429		1,2,3,4	430	1,2,3,4	431	1,2,3,4	432	1,2,3,4	
	433		1							
7213	2 566		1,2,3,4	567	1,2,3,4	568	1,2,3,4	569	1,2,3,4	
	570		1,2,3,4							
	3 429		1,2,3,4	430	1,2,3,4	431	1,2,3,4	432	1,2,3,4	
	433		2							
7214	2 567		1,2,3,4	568	1,2,3,4	569	1,2,3,4	570	1,2,3,4	
	3 429		1,2,3,4	430	1,2,3,4	431	1,2,3,4	432	1,2,3	
	433		1							
7215	2 566		3,4	567	1,2,3,4	568	1,2,3,4	569	1,2,3,4	
	570		1,2,3,4							
	3 429		1,2,3,4	430	1,2,3,4	431	1,2,3,4	432	1,2	
7216	2 567		1,2,3,4	568	1,2,3,4	569	1,2,3,4	570	1,2,3,4	
	3 429		1,2,3,4	430	1,2,3,4	431	1,2,3,4	432	1,2,3,4	
	433		2							
7217	2 567		3,4	568	1,2,3,4	569	1,2,3,4	570	1,2,3,4	
	3 429		1,2,3,4	430	1,2,3,4	431	1,2,3,4	432	1,2,3,4	
	433		1,2							
7218	2 566		4	567	1,2,3,4	568	1	569	1,2,3,4	
	570		1,2,3,4							
	3 429		1,2,3,4	430	1,2,3,4	431	1,2,3,4	432	1,2,3	
	433		1							
7219	2 565		4	566	1,2,3,4	567	1,2,3,4	569	1,3	
	570		1,2,3,4							
	3 429		1,2,3,4	430	1,2,3,4	567	1,2,3	570	1,2,3,4	
7220	2 565		1,3,4	566	1,2,3,4	567	1,2,3	570	1,2,3,4	
	3 429		1,2,3,4	430	1,2,3					
7221	2 565		2,3,4	566	1,2,3,4	567	1,2			
7222	564		3,4	565	1,2,3,4	566	1,2,3,4	567	1,2	
7223	565		1,2,3,4	566	1,2,3,4	567	1,2			
<b>1005 OULUNLAHTI</b>										
7206	3 429		1,2,3,4							
7207	429		1,2,3,4							
7208	2 570		2,3,4							
	3 429		1,2,3,4	430	1,2,3,4	431	1,2			
7209	2 570		1,2,3,4							
	3 429		1,2,3,4	430	1,3					
7210	2 570		1,3,4							
	3 429		1,3							
<b>1151 MADEKOSKI</b>										
7206	3 436		4	437	1,2,3,4					
7207	435		4	436	1,2,3,4	437	1,2,3,4	438	2	
7208	434		1,2,3,4	435	1,2,3	436	1,2,3,4	437	1,2,3	
	438		1							
7209	434		3	435	1					
<b>1152 HEIKINHARJU</b>										
7217	3 433		3,4	434	1,2,3,4					
7218	433		3	434	1,2,3,4					
7219	434		3							
<b>OULUNSALO</b>										
<b>1006 KIRKONKYLÄ (OULUNSALO) - KYRKBY</b>										
7204	2 564		3	565	1,3,4	566	1,2,3,4	567	1,2,4	
7205	565		3	566	1,2,3,4	567	1,2,3,4			
7206	567		3							

(Jatk. — Fors. — Cont.) 2

Kunta, taajama — Kommun, tätort	Peruskartan ruudut — Grundkartans rutor									
	P—K N—K	I—K O—K	Neljännes Fjärdedel	I—K O—K	Neljännes Fjärdedel	I—K O—K	Neljännes Fjärdedel	I—K O—K	Neljännes Fjärdedel	
<b>1007 KESKIPIIRI</b>	7208	2	562	3,4						
	7209		562	3,4	563	1,2				
<b>1460 KARHUOJA</b>	7206	2	565	4	566	2				
	7207		565	3	566	1				
<b>OUTOKUMPU</b>										
<b>0675 KUUSJÄRVI</b>	6954	4	446	4	447	2				
	6955		444	4	445	1,2,3,4	446	2,3,4	447	
	6956		446	3	447	1			1,2	
<b>0676 KESKUSTA AJAMA (OUTOKUMPU) — CENTRALTÄTORT</b>	6956		450	4	451	2	452	2,4		
	6957		449	1,2,3,4	450	1,2,3,4	451	1,2,3,4	452	
	6958		447	4	448	1,2,3,4	449	1,2,3,4	450	
			451	1,2,3,4	452	1,2,3,4			1,2,3,4	
	6959		447	3	448	1,2,3	449	1,2,3,4	450	
			451	1,2,3,4	452	1,2			1,2,3,4	
	6960		451	1,3						
<b>PADASJOKI</b>										
<b>0421 KIRKONKYLÄ (PADASJOKI) — KYRKBY</b>	6804	2	566	1,2,3,4	567	2	568	2,4		
	6805		566	1,3	567	1,3	568	1,2,3,4	569	
	6806		568	1,2,3,4	569	1,2			2	
	6807		568	1,3,4	569	2				
	6808		568	3,4						
<b>0423 AUTOINEN</b>	6798	2	556	4	557	2				
	6799		557	1,2,3,4	558	1,2,3,4				
	6800		558	1						
<b>PAIMIO</b>										
<b>0266 KIRKONKYLÄ (PAIMIO) — KYRKBY (PE- MAR)</b>	6701		426	4	427	2,4	428	2,4	429	
			430	2					2,4	
	6702		426	3,4	427	1,2,3,4	428	1,2,3,4	429	
			430	1,2					1,2,3,4	
	6703		426	3,4	427	1,2,3,4	428	1,2,3,4	429	
			430	1,2					1,2,3,4	
	6704		426	3,4	427	1,2,3,4	428	1,2,3,4	429	
			430	1,2					1,2,3,4	
	6705		426	3,4	427	1,2,3,4	428	1,2,3,4	429	
			430	1,2					1,2,3,4	
	6706		426	3,4	427	1,2,3,4	428	1,2,3,4	429	
			430	1,2,3,4					1,2,3,4	
	6707		426	3	427	1,3,4	428	1,2,3,4	429	
			430	1,3					1,3	
	6708		427	3,4	428	1,2,3,4				
	6709		427	3	428	1,3				
<b>PALTAMO</b>										
<b>1011 KIRKONKYLÄ (PALTAMO) — KYRKBY</b>	7144	3	539	2,4						
	7145		539	1,3,4	540	1,2,3,4	541	1,2,3,4		
	7146		540	1,2,3,4						
<b>1012 KONTIONÄKI</b>	7137	3	552	4	553	2,4	554	2		
	7138		552	3	553	1,2,3,4	554	1		
<b>PARAINEN</b>										
<b>0144 KESKUSTA AJAMA (PARAINEN) — CENT- RALTÄTORT (PARGAS)</b>	6685	1	570	1,2,3,4	571	2				
	6686		568	3	569	1,2,4	570	1,3,4	571	
	6687		568	1,2,3,4	569	1,2,3,4	570	1,2,3,4	571	
			572	1,2,4					1,2,3,4	
	6688		570	1,3,4	571	1,2,3,4	572	1,2,3,4	573	
	6689		570	1,2,3,4	571	1,2,3,4	572	1,2,3,4	573	
			574	1,2					1,2,3,4	
	6690		571	1	572	1,2,3,4	573	1,2,3,4	574	
	6691		573	1					1,2,4	
<b>PARIKKALA</b>										
<b>0509 KESKUSTA AJAMA (PARIKKALA) — CENT- RALTÄTORT</b>	6825	4	472	4	473	2,4	474	2		
	6826		472	3	473	1,2,3,4	474	1,2,3		

(Jatk. — Forts. — Cont.) 2

Kunta, taajama — Kommun, tätort	Peruskartan ruudut — Grundkartans rutor								
	P-K N-K	L-K O-K	Neijännes Fjärdedel	L-K O-K	Neijännes Fjärdedel	L-K O-K	Neijännes Fjärdedel	L-K O-K	Neijännes Fjärdedel
	6827	473	1,2,3,4	474	1,2,4				
	6828	473	1,3,4	474	1,2,3				
	6829	473	3,4	474	1				
	6830	472	3,4	473	1,2,3,4				
	6831	472	3,4	473	1,2				
	6832	471	3,4	472	2,3,4	473	2		
	6833	471	3	472	1,3,4	473	1,2,3,4		
<b>PARKANO</b>									
0268 KIRKONKYLÄ (PARKANO) — KYRKBY	6876	447	3,4	448	1,2				
	6877	447	2,4	448	1,2,3,4	449	1,2		
	6878	446	2,4	447	1,2,3,4	448	1,2,3,4	449	1,2,3,4
		450	1,2						
	6879	445	3	446	1,3,4	447	1,2,3,4	448	1,2,3,4
		449	1,2,3						
	6880	446	3	447	1,3	448	3	449	1,2,3,4
		450	1						
	6881	449	1,3	450	1				
<b>PATTIJOKI</b>									
1013 KIRKONKYLÄ (PATTIJOKI) — KYRKBY	7174	528	2,4	529	2				
	7175	527	4	528	1,2,3,4	529	1		
	7176	525	3,4	526	1,2,3,4	527	1,2,3,4	528	1,2,3,4
	7177	525	3,4	526	1,2,3,4	527	1,2,3,4	528	1,2,3,4
	7178	525	1,2,3,4	526	1,2,3,4	527	1,2,3,4	528	1,2,3,4
<b>PELKOSENNIEMI</b>									
1105 KIRKONKYLÄ (PELKOSENNIEMI) — KYRKBY	7444	522	2,4						
	7445	522	1,2,3						
	7446	522	1,2,4						
	7447	521	2,4	522	1,2,3				
	7448	521	1,3						
<b>PELLO</b>									
1106 PELLO	7408	497	3	498	1,2,3,4	499	2		
	7409	498	1,2,3,4	499	1,2				
	7410	497	1,2,3,4	498	1,3	499	1,3,4	500	1
	7411	497	1	499	1,2,3,4	500	1,2		
	7412	499	1,3,4	500	1,2				
	7413	499	3	500	1,2,4				
	7414	500	1,2,3						
	7415	500	1						
1107 JUOKSENKI	7384	494	2						
	7385	494	1,2,3,4						
	7386	494	1,2,3,4						
	7387	494	3	495	1,2				
	7388	495	1,2						
	7389	494	3	495	1				
1108 TURTOLA	7392	494	4						
	7393	494	3,4						
	7394	494	3,4	495	1,2				
	7395	494	2,3,4	495	1				
	7396	494	1,3,4						
	7397	494	3	495	1,2,3,4				
<b>PERHO</b>									
0822 KIRKONKYLÄ (PERHO) — KYRKBY	7011	521	4						
	7012	520	1,2,3,4	521	1,2,3,4				
	7013	521	1,2,4						
<b>PERNAJA</b>									
0085 KOSKENKYLÄ — FORSBY	6709	441	4						
	6710	440	4	441	1,2,3,4	442	1,2,3,4	443	2
	6711	441	1	442	1,3,4	443	1		
0086 ISNÄS	6697	444	1,3,4	445	2				
	6698	444	3,4	445	1,2,3				
	6699	444	3						
1213 KIRKONKYLÄ (PERNAJA) — KYRKBY (PERNÄ)	6702	447	1,2,3,4						
	6703	446	2,4	447	1,2,3,4				
	6704	446	1,2,3,4	447	1,2				



(Jatk. — Forts. — Cont.) 2

Kunta, taajama — Kommun, tätort	Peruskartan ruudut — Grundkartans rutor									
	P—K N—K	I—K O—K	Neljännes Fjärdedel	I—K O—K	Neljännes Fjärdedel	I—K O—K	Neljännes Fjärdedel	I—K O—K	Neljännes Fjärdedel	
<b>1447 KUGGOM</b>	6707	3	455	4	456	1,2				
	6708		455	2,3,4	456	1				
	6709		454	4	455	1,2,3				
	6710		454	3	455	1				
<b>PERNIÖ</b>										
<b>0269 KIRKONKYLÄ (PERNIÖ) — KYRKBY (BJÄRNÄ)</b>	6674	2	451	4	452	2				
	6675		451	3	452	1,2,3,4				
	6676		450	2,4	451	1,2,3,4	452	1,2		
	6677		449	3	450	1,3	451	1,2,3,4	452	1,2
	6678		451	1,2,3	452	1				
	6679		451	1						
<b>0270 ASEMANSEUTU (PERNIÖ) — STATIONS-SAMMÄLLE (BJÄRNÄ)</b>	6682		451	1,3,4	452	1,2,3,4	453	1,2		
	6683		451	3	452	1,3	453	1		
<b>0272 TEIJO</b>	6682	2	441	3,4	442	1,2,3,4				
	6683		442	1,2,3,4						
	6684		442	3,4	443	1,2				
<b>PERTTELI</b>										
<b>0273 KAIVOLA</b>	6704	2	457	3,4	458	1,2,3,4				
	6705		458	3						
<b>1190 HÄHKÄNÄ</b>	6701	2	455	3,4	456	1,2,4	457	2		
	6702		456	3,4	457	1,2				
<b>1191 INKERE</b>	6702	2	459	3,4	460	1,2,3,4				
	6703		460	1,3						
<b>PERTUNMAA</b>										
<b>1305 KIRKONKYLÄ (PERTUNMAA) — KYRKBY</b>	6820	3	471	1,2,4	472	2				
	6821		472	1,2,4						
	6822		472	1,3,4	473	1,2				
	6823		472	3						
<b>1306 KUORTTI</b>	6812	3	467	3,4	468	2,4				
	6813		467	3	468	3	469	1,2,3	470	1
<b>PERÄSEINÄJOKI</b>										
<b>0823 KIRKONKYLÄ (PERÄSEINÄJOKI) — KYRKBY</b>	6939	2	451	3,4	452	1,2				
	6940		451	1,2,3,4	452	1,2,3,4				
	6941		451	1,3						
<b>PETÄJÄVESI</b>										
<b>0924 KIRKONKYLÄ (PETÄJÄVESI) — KYRKBY</b>	6904	2	560	1,3,4	561	2				
	6905		560	3	561	1,2,3,4	562	1,2,4		
	6906		560	4	561	1,2,3,4	562	1,2		
	6907		560	3,4	561	1,3				
	6908		560	1,3	561	1				
<b>PIEKSÄMÄEN MLK</b>										
<b>0580 MAASELKÄ</b>	6907	3	502	4						
	6908		502	1,3,4	503	1,2	504	1,2,4		
	6909		502	3	503	1,2,3,4	504	1,2,3		
	6910		503	3	504	1				
<b>1186 NENONPELTO</b>	6918	3	505	4	506	1,2,3,4				
	6919		505	3	506	1				
<b>PIEKSÄMÄKI</b>										
<b>0557 KESKUSTA AJAMA (PIEKSÄMÄKI) — CENTRALTÄTORT</b>	6908		505	2	507	4	508	2		
	6909		505	1,2,3,4	506	1,2,3,4	507	1,2,3,4	508	1,2,4
			509	1,2,3,4						
	6910		506	2,3,4	507	1,2,3,4	508	1,2,3,4	509	1,2,3,4
	6911		506	1,2,3,4	508	2,3,4	509	1,2,3,4		
	6912		508	1,2						
<b>PIELAVESI</b>										
<b>0632 KIRKONKYLÄ (PIELAVESI) — KYRKBY</b>	7012	3	489	2						

(Jatk. — Forts. — Cont.) 2

Kunta, taajama — Kommun, tätort	Peruskartan ruudut — Grundkartans rutor									
	P—K N—K	I—K O—K	Neijännes Fjärdedel	I—K O—K	Neijännes Fjärdedel	I—K O—K	Neijännes Fjärdedel	I—K O—K	Neijännes Fjärdedel	I—K O—K
	7013	488	1,2,3,4	489	1,2,4					
	7014	487	1,2,3,4	488	1,2,3,4	489	1			
	7015	487	1,2,3,4	488	1					
<b>PIETARSAAREN MLK</b>										
0825 PÄNNÄINEN - BENNÄS	7054	2 440	4	441	2					
	7055	439	2,4	440	1,2,3,4	441	1,2			
	7056	439	3,4	440	1,2					
0826 KOLPPI - KÄLLBY	7058	2 444	1,2,3,4	445	1,2,3,4	446	1,2,3,4	447	2	
	7059	442	1,2,3,4	443	1,2,3,4	444	1,3	445	1,3	
		446	1							
0829 LILLBY	7041	2 450	4	451	1,2,4					
	7042	450	1,2,3,4	451	1,2					
	7043	450	1,2,3,4							
	7044	450	1,3							
0868 ÖVERESSE	7054	2 451	2,4	452	2,4	453	1,2,3,4	454	1,2,3,4	
		455	2							
	7055	451	3	452	1,2,3,4	453	1,3	454	1,3	
		455	1							
0869 LAPPFORS	7046	2 459	4	460	2,4					
	7047	459	3,4	460	1,3					
	7048	459	1,3							
0870 YTTRESSE	7056	2 450	1,2,3,4	451	2,4					
	7057	450	1,2,3,4	451	1,2,3					
	7058	448	4	449	1,2,3,4	450	1,2,3			
	7059	448	3	449	1,3	450	1			
1434 SANDSUND	7061	2 436	4	437	1,2,3,4	438	1,2			
	7062	436	3	437	1					
<b>PIETARSAARI</b>										
0707 KESKUSTA AJAMA (PIETARSAARI) - CENTRALTÄTORT (JAKOBSTAD)	7061	435	2,4							
	7062	434	3,4	435	1,2,3,4	436	1,2,4			
	7063	433	4	434	1,2,3,4	435	1,2,3,4	436	1,2,3,4	
		437	2,4	438	2					
	7064	434	1,2,3,4	435	1,2,3,4	436	1,2,3,4	437	1,2,3,4	
	7065	433	3	434	1,2,3,4	435	1,2,3,4	436	1,2,3,4	
		437	1,2,3,4	438	1,2,3	439	1			
	7066	435	3,4	436	1,2,3,4	437	1,2,3,4	438	1	
	7067	435	3,4	436	1,2,3	437	1,3			
	7068	435	3,4	436	1,2					
	7069	435	3	436	1					
<b>PIHTIPUDAS</b>										
0926 KIRKONKYLÄ (PIHTIPUDAS) - KYRKBY	7029	3 429	3,4							
	7030	427	3,4	428	1,2,3,4	429	1,2,3			
	7031	427	3	428	1,2,3	429	1			
0927 MUURASJÄRVI	7049	2 560	4	561	1,2,4	562	2			
	7050	560	1,3	561	1,3	562	1			
<b>PIIKKIÖ</b>										
0274 KIRKONKYLÄ (PIIKKIÖ) - KYRKBY (PIKIS)	6700	418	2							
	6701	418	1,2,3,4	419	1,2,3,4	420	1			
	6702	417	1,2,3,4	418	1,2,3,4	419	1,2,3,4			
	6703	417	1,2,3,4	418	1,2,3	419	1,2,3	420	1,2,3	
		421	1							
	6704	417	1							
0275 RUNKO	6701	1 579	3,4	580	1,2,4	581	1,2,4			
	6702	580	3	581	1,2,3,4					
	6703	581	3							
<b>PIIPPOLA</b>										
1014 KIRKONKYLÄ (PIIPPOLA) - KYRKBY	7119	3 448	2,4	449	2,3,4	450	2			
	7120	448	3	449	1,3,4	450	1			
<b>PIRKKALA</b>										

(Jatk. — Forts. — Cont.) 2

Kunta, taajama — Kommun, tätort	Peruskartan ruudut — Grundkartans rutor.									
	P—K N—K	I—K O—K	Neljännes Fjärdedel	I—K O—K	Neljännes Fjärdedel	I—K O—K	Neljännes Fjärdedel	I—K O—K	Neljännes Fjärdedel	I—K O—K
<b>0425 KILLO</b>	6817	2	483		1,2,3,4					
<b>0426 NAISTENMATKA-HAIKKA</b>	6815	2	480		4					
	6816		480	1,3,4	481	2,3,4				
	6817		479	1,2,3,4	480	1,2,3,4	481	1,2,3,4	482	2,4
	6818		479	3	480	1,3	481	1,3	482	1,2,3
			483	1,2,4						
	6819		483	1						
<b>0427 NUOLIALA-PARTOLA</b>	6817	2	484		2,4					
	6818		483	3	484	1,2,3,4				
<b>0428 TOIVIO</b>	6815	2	485		2					
	6816		484	4	485	1,2,3,4				
	6817		484	3	485	1				
<b>POHJA</b>										
<b>0087 KIRKONKYLÄ (POHJA) - KYRKBY (POJÖ)</b>	6664	2	473		1,2,4	474	2			
	6665		473	1,2,3,4	474	1,2,3,4	475	1,2,4		
	6666		473	3,4	474	1,2	475	1,3	476	1
<b>0090 FISKARI - FISKARS</b>	6667	2	475		2,4					
	6668		473	3,4	474	1,2,3,4	475	1,2,4		
	6669		474	3	475	1,3				
<b>0091 ÄMINNEFORS</b>	6664	2	476		1,2,4	477	2,4	478	2	
	6665		476	4	477	1,2,3,4				
	6666		476	3						
<b>POLVIJÄRVI</b>										
<b>0689 KIRKONKYLÄ (POLVIJÄRVI) - KYRKBY</b>	6971	4	466		4	467	2,4	468	1,2	
	6972		467	1,2,3,4	468	1,2,3,4	469	2		
	6973		467	3	468	1,3,4	469	1		
	6974		468	3						
<b>POMARKKU</b>										
<b>0276 KIRKONKYLÄ (POMARKKU) - KYRKBY (PÅMARK)</b>	6842	1	553		2,3,4	554	2,4			
	6843		552	3,4	553	1,2,3,4	554	1,2,3		
	6844		552	4	553	1,2,3,4	554	1,2,3,4		
	6845		553	1						
<b>PORI</b>										
<b>0132 KESKUSTA AJAMA (PORI) - CENTRALTÄTORT (BJÖRNEBORG)</b>	6815		545		3,4	546	2			
	6816		544	1,2,3,4	545	2,3,4				
	6817		543	2,3,4	544	1,2,3,4	545	1,2,3,4	546	1,2,3,4
	6818		539	2,4	540	2,4	541	2,4	542	1,2,3,4
			543	1,2,3,4	544	1,2,3,4	545	1,2,3,4	546	1,2,3,4
	6819		536	4	537	2,3,4	538	1,2,3,4	539	1,2,3,4
			540	1,2,3,4	541	1,2,3,4	542	1,2,3,4	543	1,2,3,4
			544	1,2,3,4	545	1,2,3,4	546	1,2,3,4		
	6820		536	3,4	537	1,2,3,4	538	3,4	539	1,2,3,4
			540	1,2,3,4	541	1,2,3,4	542	1,2,3,4	543	1,2,3,4
			544	1,2,3,4	545	1,2,3,4	546	1,2,3,4		
	6821		538	3	539	1	541	4	542	1,2,3,4
			543	1,2,3,4	544	1,2,3,4	545	1,2,3	546	1,3
	6822		537	3,4	538	1,2,3,4	541	3,4	542	1,2,3,4
			543	1	544	2,4	545	1,2,3,4	546	1,2,3,4
	6823		542	1,3,4	543	2	544	1,3,4	545	1,2,3
			546	1,2,3,4						
	6824		542	4	543	1,2,3,4	544	1,3		
<b>0134 MÄNTYLJOTO</b>	6831	1	525		1,2,3,4	526	2,4			
	6832		525	3	526	1,3	527	1,3		
<b>0135 REPOSAARI</b>	6833	1	523		2,4	524	1,2			
	6834		522	2,3,4	523	1,2,3				
	6835		522	1,2						
	6836		521	3,4	522	1,2,3				
<b>0146 ALAKYLÄ</b>	6840	1	532		4	533	2,4	534	2,3,4	
	6841		532	1,3	533	1				
<b>0256 LATTOMERI</b>	6809	1	542		1,2,3,4					
	6810		541	2,3,4	542	1,2,3,4				
	6811		540	4	541	1,2,3,4	542	1,2		

(Jatk. — Forts. — Cont.) 2

Kunta, taajama — Kommun, tätort	Peruskartan ruudut — Grundkartans rutor									
	P—K N—K	I—K O—K	Neijännes Fjärdedel	I—K O—K	Neijännes Fjärdedel	I—K O—K	Neijännes Fjärdedel	I—K O—K	Neijännes Fjärdedel	
	6812	541	1,3							
0278 JÄRVIKYLÄ	6824 1	546	2,4							
	6825	545	3	546	1,3					
0279 KYLÄSAARI	6823 1	535	2,4							
	6824	535	3,4	536	2					
	6825	534	3,4	535	1,2,3,4	536	1,2,3,4			
	6826	535	1,3							
0281 PIHLAVA	6826 1	533	2,4	534	2,4					
	6827	531	1,3,4	532	1,2,4	533	1,2,3,4	534	1,2,3	
	6828	531	3,4	532	1,2,3,4	533	1,2,3			
	6829	531	1,3	532	1,3					
1236 KAANAA	6829 1	527	2,4	528	2,4					
	6830	527	1,3	528	1,3	529	1,3			
1246 PAARNOORI	6821 1	534	4							
	6822	534	3	535	1,2,4					
PORNAINEN										
0092 KIRKONKYLÄ (PORNAINEN) - KYRKBY (BORGNÄS)	6707 2	575	2,4	576	1,2,3					
	6708	575	1,2,3,4	576	1,2					
	6709	575	1,2,3	576	1					
1205 LAUKKOSKI	6703 2	575	1,2,3,4	576	1,2,3,4	577	1,2,3,4			
1298 HALKIA	6712 2	572	3,4	573	1,2,4					
	6713	571	1,2,3,4	572	1,2,3,4	573	1,2,3			
PORVOO										
0006 KESKUSTA AJAMA (PORVOO) - CENTRALTÄTORT (BORGÅ)	6696 3	423	3	424	1,2,3,4	425	1,2	428	2	
	6697	424	1,2,3,4	425	1,2	426	4	427	2,4	
		428	1,2,3,4	429	1,2					
	6698	424	1,3	425	1,2,3,4	426	1,2,3,4	427	1,2,3,4	
		428	1,2,3,4	429	1,2					
	6699	424	4	425	1,2,3,4	426	1,2,3,4	427	1,2,3,4	
		428	1,2,3,4	429	1,2					
	6700	425	3,4	426	1,2,3,4	427	1,2,3	428	1,3	
PORVOON MLK										
0093 ESTBACKA - ERNESTAS	6696 3	422	1,3,4	423	1,2,4					
	6697	422	1,2,3	423	1,2,3,4					
	6698	423	3							
0095 SUOMENKYLÄ - FINNBY	6700 3	424	4							
	6701	422	2,4	423	2,4	424	1,2,3,4	425	1	
	6702	422	1,3	423	1,3	424	1			
0096 HAMARI - HAMMARS	6694 3	423	4	424	2,4	425	2			
	6695	423	3	424	1,2,3,4	425	1,2			
0097 HINTHAARA - HINDHÄR	6698 2	581	4							
	6699	581	1,2,3,4	582	1,2,4					
	6700	581	1,2,3,4	582	1,2,3					
	6701	581	1,3							
0098 ILOLA - ILLBY	6705 3	430	2,3,4	431	1,2,3,4	432	2			
	6706	431	3,4	432	1,2					
0099 KERKKO - KERKO	6704 3	424	4	425	2					
	6705	424	1,2,3,4	425	1,2					
	6706	424	3							
0100 TARKKINEN - TARKIS	6696 3	428	3,4	429	1,2					
0101 TOLKKINEN - TOLKIS	6690 3	422	2							
	6691	421	4	422	1,2,3,4					
	6692	420	3	421	1,2,3,4	422	1,2,3,4			
	6693	421	1,2,3,4	422	1,2,3,4					
1239 KRISTENÄS-MÖRTNÄS	6692 3	425	1,2,3	426	1,3					
	6693	425	1,2							
	6694	425	1,3							

(Jatk. — Forts. — Cont.) 2

Kunta, taajama — Kommun, tätort	Peruskartan ruudut — Grundkartans rutor									
	P—K N—K	I—K O—K	Neljännes Fjärdedel	I—K O—K	Neljännes Fjärdedel	I—K O—K	Neljännes Fjärdedel	I—K O—K	Neljännes Fjärdedel	I—K O—K
<b>1244 SKÖLÖVIK</b>	6687 3	417	4	418	2,4	419	1,2,3,4			
	6688 2	582	1,2,3,4							
	3	417	1,2,3,4	418	1,2,3,4	419	1,2,3,4			
	6689 2	582	3							
	3	417	1,2,3,4	418	1,2,3,4	419	1,2,3,4	420	1,2	
	6690	417	3	418	1,3,4	419	1,3	420	1	
<b>1448 VOOLAHTI-VÄLÄX</b>	6686 3	433	4	434	2,4	435	2,4			
	6687	433	3	434	1	435	3	436	1,2	
<b>POSIO</b>										
<b>1109 AHOLA</b>	7332 3	551	4							
	7333	550	4	551	1,2,3,4	552	2			
	7334	551	1,3,4	552	1,2					
	7335	551	3	552	1,2,3,4	553	1,2,3,4			
	7336	551	4	552	1,2,3	553	1,3			
	7337	551	3	552	1					
<b>PUDASJÄRVI</b>										
<b>1016 KURENALUS</b>	7249 3	498	4							
	7250	498	3,4	499	1,2,4					
	7251	498	3,4	499	1,2,3,4	500	1,2,3,4	501	1,2,3,4	
	7252	498	3	499	1,2,3,4	500	1,2,3,4			
	7253	500	1,2,3,4							
	7254	499	4	500	1,2					
	7255	497	1,3	498	1,3	499	1,3	500	1	
<b>PUKKILA</b>										
<b>0102 KIRKONKYLÄ (PUKKILA) - KYRKBY</b>	6726 3	422	2,3,4	423	1,2,3					
	6727	422	1,3,4							
	6728	421	4	422	1,2,3					
<b>PUKKILA</b>										
<b>1017 KIRKONKYLÄ (PUKKILA) - KYRKBY</b>	7129 3	444	2,4	445	2					
	7130	444	1,2,3,4	445	1,2,4					
	7131	444	3,4	445	1,2,3,4	446	2			
	7132	444	3	445	1,3	446	1			
<b>PUNKAHARJU</b>										
<b>0581 KULENDINEN</b>	6856 4	461	2							
	6857	460	2,3							
	6858	458	4	459	1,2,3	460	1			
	6859	457	3,4	458	1,2,3	459	1			
<b>1363 PUNKASALNI</b>	6848 4	467	4	468	1,2,3,4					
	6849	467	3,4	468	1,2,3,4					
	6850	467	1,2,3,4	468	1,2					
<b>1364 PUTIKKO</b>	6844 4	468	2,3,4	469	1,2					
	6845	467	4	468	1,2,3					
<b>PUNKALAIJUN</b>										
<b>0282 KIRKONKYLÄ (PUNKALAIJUN) - KYRKBY</b>	6777 2	451	2,4	452	2	453	2,4			
	6778	450	2,4	451	1,2,3,4	452	1,2,3,4	453	1,2,3	
	6779	450	1,2,3,4	451	1,3	452	1			
<b>PUOLANKA</b>										
<b>1019 KIRKONKYLÄ (PUOLANKA) - KYRKBY</b>	7196 3	530	2,3,4	531	1,2,4	532	2,3,4	533	2	
	7197	530	3,4	531	1,2,3	532	1,3			
<b>PUUMALA</b>										
<b>1362 KIRKONKYLÄ (PUUMALA) - KYRKBY</b>	6823 3	562	4	563	2,4					
	6824	562	2,3,4	563	1,2,3					
	6825	562	1,2,3,4							
<b>PYHTÄÄ</b>										
<b>0511 KIRKONKYLÄ (PYHTÄÄ) - KYRKBY (PYTTIS)</b>	6707	475	2							
	6708	474	2,3,4	475	1,2,4					
	6709	474	1,2,3,4	475	1,2,3,4					
	6710	474	1,3,4	475	1,2,4					
	6711	474	3,4	475	1,2					

(Jatk. — Forts. — Cont.) 2

Kunta, taajama — Kommun, tätort	Peruskartan ruudut — Grundkartans rutor									
	P—K N—K	I—K O—K	Neljännes Fjärdedel	I—K O—K	Neljännes Fjärdedel	I—K O—K	Neljännes Fjärdedel	I—K O—K	Neljännes Fjärdedel	I—K O—K
0512 HEINLAHTI — HEINLAX	6707	3	487	3	488	1,2,3,4	489	2		
	6708		488	3,4	489	1,2,3				
	6709		488	1,2,3,4	489	1,3	490	1,2		
0513 PUROLA — SVÄRTBÄCK	6705	3	479	3,4	480	1,2,3,4				
	6706		479	2,3,4	480	1,2,4				
0514 SILTAKYLÄ — BROBY	6707	3	486	1,2,4						
	6708		484	2,4	485	3,4	486	1,2,3,4	487	1,2,4
	6709		483	3	484	1,2,3,4	485	1,2,3,4	486	1,2,3,4
			487	1,2,3,4						
PYHÄJOKI										
1021 KIRKONKYLÄ (PYHÄJOKI) — KYRKBY	7150	2	511	1,2,3,4	512	2				
	7151		510	1,2,3,4	511	1,3,4	512	1,2,3,4	513	1,2
	7152		512	1,2,3,4	513	1,2				
	7153		512	1,3	513	1				
1022 PARHALAHTI	7153	2	516	2,4						
	7154		514	4	515	1,2,3,4	516	1,2,3,4		
	7155		515	3	516	1,3				
1023 YPPÄRI	7144	2	505	1,2,3,4						
	7145		504	3,4	505	1,2,3				
PYHÄJÄRVI										
1025 PYHÄSALMI	7060	3	449	1,2,3,4						
	7061		448	3,4	449	1,2,3,4				
	7062		449	1,2,3,4	452	3,4	453	2		
	7063		448	3,4	449	1,2,3,4	452	2,3,4	453	1,2,3
	7064		448	1,2,3,4	449	1,2,3,4	450	2,3,4	451	2,3,4
			452	1,3						
	7065		449	1,2,3	450	1				
PYHÄNTÄ										
1291 KIRKONKYLÄ (PYHÄNTÄ) — KYRKBY	7110	3	467	1,2,4						
	7111		466	4	467	1,2,3,4	468	1,2		
PYHÄRANTA										
0284 IHODE	6763	1	531	3,4	532	1,2				
	6764		531	3,4	532	1,2				
	6765		531	1,3	532	1,2,4				
0285 ROMDAINEN	6759	1	524	2,4						
	6760		523	4	524	1,2,3,4				
PYHÄSELKÄ										
0690 HAMMASLAHTI	6924	4	497	4	498	2,4				
	6925		498	1,2,3,4	499	1,2				
	6926		498	1,3	499	1				
1282 REIJOLA	6937	4	491	1,2,3,4						
	6938		491	1,3						
PYLKÖNHÄKI										
0928 KIRKONKYLÄ (PYLKÖNHÄKI) — KYRKBY	6950	2	541	2						
	6951		541	1,2,3,4						
	6952		541	1,3						
PÄLKÄNE										
0429 KIRKONKYLÄ (PÄLKÄNE) — KYRKBY	6801	2	514	3,4	515	1,2				
	6802		514	2,3,4	515	1,2				
	6803		513	4	514	1,2,3,4	515	1		
	6804		512	4	513	1,2,3,4	514	1,3		
	6805		512	3,4	513	1,2,3				
PÖYTYÄ										
0288 RIIHIKOSKI	6733	2	423	2						
	6734		423	1,2,3,4						
	6735		423	1,2,3,4	424	2				
	6736		424	1						

(Jatk. — Forts. — Cont.) 2

Kunta, taajama — Kommun, tätort	Peruskartan ruudut — Grundkartans rutor									
	P—K N—K	I—K O—K	Neljännes Fjärdedel	I—K O—K	Neljännes Fjärdedel	I—K O—K	Neljännes Fjärdedel	I—K O—K	Neljännes Fjärdedel	
<b>RAAHE</b>										
0944 KESKUSTA AJAMA (RAAHE) - CENTRAL TÄTORT (BRAHESTAD)	7171	519	4	520	2,4	521	2,4	522	1,2,3,4	
		523	2							
	7172	519	3,4	520	1,2,3,4	521	1,2,3,4	522	1,2,3,4	
		523	1,2,3,4	524	1,2					
	7173	519	3	520	1,2,3,4	521	1,2,3,4	522	1,2,3,4	
		523	1,2,3,4	524	1,2					
	7174	520	3	521	1,2,3,4	522	1,2,3,4	523	1,2,3,4	
		524	1,2,4							
	7175	521	1,3,4	522	1,2,3,4	523	1,2,3,4	524	1,2,3,4	
		525	2							
	7176	522	3,4	523	1,2,3,4	524	1,2,3,4	525	1,2	
	7177	522	3,4	523	1,3,4	524	1,2,3,4			
0945 LAPALUOTO	7173 2	519	4							
	7174	519	3,4	520	1,2,4					
<b>RAISIO</b>										
0289 KESKUSTA AJAMA (RAISIO) - CENTRAL TÄTORT (RESO)	6706 1	562	4	563	2,3,4	564	1,2,3,4	565	1,2,3,4	
	6707	561	4	562	2,3,4	563	1,2,3,4	564	1,2,3,4	
		565	1,2,3,4	566	2					
	6708	561	3,4	562	1,2,3,4	563	1,2,3,4	564	1,2,3,4	
		565	1,2,3,4	566	1,2					
	6709	561	3,4	562	1,2,3	563	1,3,4	564	1,2,3,4	
		565	1,2,3,4	566	2					
	6710	563	3,4	564	3					
0292 KAANAA	6704 1	561	2							
	6705	560	2,3,4	561	1,2					
	6706	560	3,4	561	1,2,3					
	6707	560	2,3,4	561	1,2					
	6708	559	2,4	560	1,2,3,4	561	1,2			
	6709	559	1,3	560	1,2,3,4	561	1,2			
1328 KUNINKOJA	6709 1	567	4	568	2					
	6710	567	1,2,3,4	568	1,2,3,4					
1329 SOMERSOJA	6710 1	562	2,4	563	1					
	6711	561	3,4	562	1,2,3	563	1			
<b>RANTASALMI</b>										
0585 KIRKONKYLÄ (RANTASALMI) - KYRKBY	6883 3	569	2							
	6884	568	1,2,3,4	569	1,2					
	6885	567	1,2,3,4	568	1,2,3,4	569	2,4	570	2	
	6886	567	3	568	1,3	569	1,3			
<b>RANTSILA</b>										
1027 KIRKONKYLÄ (RANTSILA) - KYRKBY	7155 3	434	4	435	2,4					
	7156	434	3,4	435	1,2,3,4	436	2			
	7157	434	3,4	435	1,2,3,4	436	1			
	7158	435	1,3							
<b>RANUA</b>										
1110 KIRKONKYLÄ (RANUA) - KYRKBY	7314 3	476	4	477	2,4	478	2,3,4	479	1,2,4	
		480	2,4							
	7315	476	3	477	1,2,3,4	478	1,2,3	479	1,3	
<b>RAUMA</b>										
0138 KESKUSTA AJAMA (RAUMA) - CENTRAL- TÄTORT (RAUMO)	6777 1	526	1,2,3,4	527	1,2,3,4	528	2,4	529	2,4	
	6778	525	4	526	1,2,3,4	527	1,2,3,4	528	1,2,3,4	
		529	1,2,3,4							
	6779	524	3	525	1,2,3,4	526	1,2,3,4	527	1,2,3,4	
		528	1,2,3,4	529	1,2,3					
	6780	524	1,3	525	1,2,3,4	526	1,2,3,4	527	1,2,3,4	
		528	1,2,3,4	529	1,2					
	6781	525	2,4	526	1,2,3,4	527	1,2,3,4	528	1,2,3	
		529	1							
	6782	525	1,3	526	1,3	527	1,3	528	1	
<b>RAUMAN MLK</b>										
0293 KAARD	6783 1	528	1,2,3,4	529	1,2					

(Jatk. — Forts. — Cont.) 2

Kunta, taajama — Kommun, tätort	Peruskartan ruudut — Grundkartans rutor									
	P—K N—K	I—K O—K	Neljännes Fjärdedel	I—K O—K	Neljännes Fjärdedel	I—K O—K	Neljännes Fjärdedel	I—K O—K	Neljännes Fjärdedel	
	6784	528	3		529	1,2				
0294 KORTELA	6775 1	527	4		527	1,2,3	528	1,3		
	6776	526	3,4							
0295 UOTILA	6779 1	530	4		531	2,4	532	2		
	6780	529	3,4		530	1,2,3,4	531	1,2,3,4	532	
	6781	529	3		530	1,2,3,4	531	1		
	6782	530	1,3,4		531	2				
	6783	530	3		531	1,2,3,4				
RAUTALAMPI										
0633 KIRKONKYLÄ (RAUTALAMPI) — KYRKBY	6945 3	490	4		491	2,3,4	492	1,2,4	493	
		494	2							
	6946	490	2,3,4		491	1,2,3,4	492	1,3	493	
		494	1							
	6947	490	1,3		491	1				
RAUTAVAARA										
0634 KIRKONKYLÄ (RAUTAVAARA) — KYRKBY	7043 3	564	4		565	1,2				
	7044	563	4		564	1,2,3,4	565	1,2		
	7045	563	3		564	1,3,4	565	1,2,3,4		
RAUTJÄRVI										
0515 ASEMANSEUTU (RAUTJÄRVI) — STATIONSSAMHÄLLE	6798 4	451	2,4							
	6799	450	3,4		451	1,2				
	6800	451	1							
0521 SIMPELE	6811 4	464	4		465	2				
	6812	463	2,4		464	2,3,4	465	1,2		
	6813	464	1,3		465	1,2,3,4	466	1,2,4	467	
	6814	465	1,3,4		466	1,2,3,4	467	1,2,4		
	6815	467	1,3							
REISJÄRVI										
1031 KIRKONKYLÄ (REISJÄRVI) — KYRKBY	7054 2	547	2,4							
	7055	547	1,2,3,4		548	1,2				
	7056	545	1,2,3,4		546	1,2,3,4	547	1,3		
	7057	545	1,3		546	1				
RENKO										
0430 KIRKONKYLÄ (RENKO) — KYRKBY	6753 2	514	3		515	1,2,3,4	516	1,2		
	6754	515	1,2,3,4		516	1,2,4				
	6755	516	3							
RIIHIMÄKI										
0344 Keskustaaajama (RIIHIMÄKI) — CENTRALTÄTOR	6734	540	4		541	2,4	543	2,4		
	6735	540	3,4		541	1,2,3,4	542	1,2,3,4	543	
	6736	540	1,2,3,4		541	1,2,3,4	542	1,2,3,4	543	
		544	1,2,3,4		545	1,2				
	6737	540	1,3,4		541	1,2,3,4	542	1,2,3,4	543	
		544	1,2,3,4		545	1,2				
	6738	541	1,2,3,4		542	1,2,3,4	543	1,2,3,4	544	
		545	1							
	6739	541	3		542	1,3,4	543	1,2,3,4	544	
	6740	542	3		543	1,2,3,4	544	2		
0345 HERAJOKI	6732 2	540	2,3,4							
	6733	539	1,2,3,4		540	1,2,3,4				
	6734	539	1		540	3	541	1		
0346 KERNAALA	6734 2	538	4							
	6735	537	4		538	1,2,3,4	539	2,4		
	6736	537	3,4		538	1,2,3	539	1,3		
RISTIINA										
0587 KIRKONKYLÄ (RISTIINA) — KYRKBY	6820 3	514	4		515	2				
	6821	514	1,2,3,4		515	1				
	6822	512	4		513	1,2,3,4	514	1,2,3		
	6823	512	3		513	1,2,3,4				
1303 KUMIOKOSKI	6814 3	506	2,3,4							



(Jatk. — Forts. — Cont.) 2

Kunta, taajama — Kommun, tätort	Peruskartan ruudut — Grundkartans rutor									
	P—K N—K	I—K O—K	Neijännes Fjärdedel	I—K O—K	Neijännes Fjärdedel	I—K O—K	Neijännes Fjärdedel	I—K O—K	Neijännes Fjärdedel	I—K O—K
	6815	506	1							
1304 PELLOSNIEMI	6817 3 6818	514 513	1,2,3,4 3,4	514	1,2,3,4					
<b>RISTIJÄRVI</b>										
1032 KIRKONKYLÄ (RISTIJÄRVI) — KYRKBY	7156 3 7157	557 557	1,3,4 1,3	558 558	1,2,3,4 1,3					
<b>ROVANIEMEN MLK</b>										
1113 MUUROLA	7363 2 7364 7365 7366 7367	561 561 560 561 561	2 1,2,3,4 3 3,4 1,2,3,4	562 561 561 562 562	2 1,2,3,4 2 1 2	562 562	1,2			
1115 PETÄJÄSKOSKI	7353 2 7354	559 559	4 3,4	560 560	2,4 1,2,3					
1116 PIRTTIKOSKI	7360 3 7361	505 505	4 3	506 506	4 1,3,4	507	1,2			
1117 SAARENKYLÄ	7380 3 7381 7382 7383	445 444 448 445 445	2,4 3 1,2,3,4 3,4 3	446 445 449 446 446	2 1,2,3,4 1,2,3 1,2,3,4 1,3	450 446 450 447 447	2,4 1,2,3,4 1,3 1,2,3,4 1	451 447	1,2 1,2,3,4	448 1,2
1118 SINETTÄ	7395 2 7396	563 564	4 1,3	564	1,2,3,4	565	1,2,3,4	566	1	
1466 YLIKYLÄ	7382 3 7383 7384	441 440 440	2,3,4 4 3	442 441 441	1,2 1,2,3 1					
1467 KOSKENKYLÄ	7379 3 7380	450 447	4 1,2,3,4	448	1,2,3,4	449	1,2,3,4	450	1,3	
1471 NISKANPERÄ	7374 3 7375	437 437	2,3,4 1,3	438 438	1,2,3,4 1,3					
<b>ROVANIEMI</b>										
1064 KESKUSTA AJAMA (ROVANIEMI) — CENTRALTÄTORP	7376 7377 7378 7379 7380 7381	444 439 443 447 440 444 440 444 439 443 441	1,2,3,4 1,2,3,4 1,2,3,4 1,2,3,4 3,4 1,2,3,4 2,3,4 1,2,3,4 1,2,3 3,4	447 440 444 448 441 445 441 440 444 442 442	2,4 2,3,4 1,2,3,4 1 1,2,3,4 1,2,3,4 1,2,3,4 1,2,3,4 1,2,3,4 1,3 1,2,3,4 1,3 1,2,3,4	448 441 445 446 442 446 442 441 445	2 1,2,3,4 1,2,3,4 1,3 1,2,3,4 1,3 1,2,3,4 1,3	442 446	1,2,3,4 1,2,3,4 1,2,3,4 1,2,3,4 1,2,3,4 1,2,3,4 1,2,3,4 1,2,3,4 1,3	444 446 443 443 442 446
<b>RUDKOLAHTI</b>										
0516 RASILA	6797 4 6798 6799	437 436 436	1,2,3,4 2,3,4 1,2,3,4	438 437 437	1,2 1,2,3,4 1	438	1,2,3			
0517 VIRMUTJOKI	6803 4 6804 6805	434 433 434	1,2,4 3 3	434 435	1,2,3,4 1,2	435	1,2			
1222 VAITTILA	6795 4 6796 6797	436 436 436	2,4 1,3,4 1,2,3	437 437	2 1,2					
1337 ORITLAMPI	6795 4 6796	442 442	2,4 1,3	443 443	2,4 1,3	444	2			
<b>RUOTSINPYHTÄÄ</b>										
0106 KIRKONKYLÄ (RUOTSINPYHTÄÄ) — KYRKBY	6712 3 6713	470 469	2,3,4 3	471 470	1,2,4 1	471	1,3,4			
1287 KUNINKAANKYLÄ	6718 3	470	2,4	471	2					

(Jatk. — Forts. — Cont.) 2

Kunta, taajama — Kommun, tätort	Peruskartan ruudut — Grundkartans rutor									
	P—K N—K	I—K O—K	Neijännes Fjärdedel	I—K O—K	Neijännes Fjärdedel	I—K O—K	Neijännes Fjärdedel	I—K O—K	Neijännes Fjärdedel	I—K O—K
	6719	469	3,4		470		1,2,3			
	6720	469	3		470		1			
1288 TESJOKI	6706	3 461	4		462		2			
	6707	461	1,3,4		462		1,2,3,4	463		2
RUOVESI										
0431 KIRKONKYLÄ (RUOVESI) — KYRKBY	6873	2 504	4		505		2			
	6874	503	2,3,4		504		1,2,3,4	505		1,2,3,4
	6875	503	1,2,3,4		504		1,2			2
	6876	502	3,4		503		1			
	6877	502	3							
0432 VISUVESI	6889	2 496	2,4							
	6890	495	2,4		496		1,2			
	6891	495	1,2,3,4		496		1,2			
	6892	495	1							
1400 JÄMINKIPOHJA	6865	2 505	1,2,3,4							
	6866	505	3		506		1,2,3			
RUSKO										
0296 LÄHTEENMÄKI	6712	1 566	3,4		567		1,2,3			
1330 KESKUSTA AJAMA (RUSKO) — CENTRAL-TÄTÖRT	6714		2							
	6715	567	1,2,3,4							
RUUKKI										
1008 KIRKONKYLÄ (PAAVDLA) — KYRKBY	7167	2 557	4		558		1,2,3			
	7168	557	1,2,3,4		558		1			
1010 RUUKKI	7172	2 553	2,3,4							
	7173	551	2,4		552		2,4	553		1,2,3
	7174	551	1,3		552		1,2,3,4	553		1,2,4
	7175	552	1,3		553		1,3			
1350 REVONLAHTI	7178	2 545	3,4							
	7179	545	3,4		546		1,2			
	7180	545	3,4		546		1,2			
RYMÄTTYLÄ										
0297 KIRKONKYLÄ (RYMÄTTYLÄ) — KYRKBY (RIMITO)	6696	1 551	3,4		552		1,2,3,4	553		1,2,3
	6697	551	1,3							
RÄÄKKYLÄ										
0691 KIRKONKYLÄ (RÄÄKKYLÄ) — KYRKBY	6911	4 478	4		479		2,4	480		2,4
	6912	479	1,3,4		480		1,2,3	481		1
									481	1,2,3
SAARI										
0518 AKONPOHJA	6842	4 482	3,4		483		2,4	484		2
	6843	482	3,4		483		1,2,3,4	484		1,2,3,4
	6844	483	3							
0519 KIRJAVALA	6839	4 480	4		481		1,2,4	482		2
	6840	480	3,4		481		1,2,3,4	482		1,2
	6841	480	3		481		1,3			
SAARIJÄRVI										
0929 KIRKONKYLÄ (SAARIJÄRVI) — KYRKBY	6953	2 567	2,4							
	6954	565	4		566		2,4	567		1,2,3,4
	6955	564	2,4		565		2,3,4	566		1,2,3
	6956	562	1,2,3,4		563		1,2,3	564		1,2,3,4
	6957	561	3,4		562		1	564		1,2,3,4
									565	1,2,4
										1,2,3,4
SAHALAHTI										
0433 KIRKONKYLÄ (SAHALAHTI) — KYRKBY	6817	2 518	2,3,4							
	6818	517	3,4		518		1,2			
	6819	517	1,2,3,4		518		1			
SALLA										

(Jatk. — Forts. — Cont.) 2

Kunta, taajama — Kommun, tätort	Peruskartan ruudut — Grundkartans rutor									
	P—K N—K	I—K O—K	Neijännes Fjärdedel	I—K O—K	Neijännes Fjärdedel	I—K O—K	Neijännes Fjärdedel	I—K O—K	Neijännes Fjärdedel	
1122 KURSU	7407 3	550	4		550	1,2,3,4				
	7408	549	4		550	1				
	7409	549	2,3,4		550					
	7410	549	3,4							
1123 MÄRKÄJÄRVI	7414 4	441	4	442	2					
	7415	439	2,4	440	1,2,3,4	441	1,2,3,4	442	1,2	
	7416	440	1,3	441	1,2,3,4	442	1,2			
	7417	441	3,4	442	1,2					
1125 SALMIVAARA	7414 3	561	4	562	1,2,3,4					
	7415	562	1,2,4							
	7416	562	1,3	563	1					
SALO										
0140 Keskustaaajama (Salon) - Centraltätort	6694 2	451	4							
	6695	451	2,3,4	452	1,2					
	6696	451	1,2,3,4	452	1,2,4	453	4			
	6697	451	1,2,3,4	452	1,2,3,4	453	1,2,3,4	454	1,2	
	6698	450	1,2,3,4	451	1,2,3,4	452	1,2,3,4	453	1,2,3,4	
	6699	450	1,3	451	1,3,4	452	1,2,3			
0319 ANJALA	6698 2	454	1,2							
	6699	453	3	454	1,2,4	455	2			
	6700	454	3	455	1,3					
0320 HELISINNIEMI	6692 2	451	4							
	6693	451	2,3,4	452	1,2					
	6694	451	1,3	452	1,2					
0321 KARJASKYLÄ	6694 2	454	4	455	2					
	6695	454	1,3,4	455	1,2					
	6696	454	2,3,4	455	1,2					
SALTVIK										
0330 ÖDKARBY	6687 1	442	4	443	2					
	6688	442	4	443	1,2,4	444	1,2			
	6689	442	3	443	1,3					
SAMMATTI										
1319 Kirkonkylä (Sammatti) - Kyrkby	6689 2	490	1,2,3,4	491	1,2					
	6690	489	3,4	490	1,2,3					
SAUVO										
0298 Kirkonkylä (Sauvo) - Kyrkby (Sagun)	6692 2	427	2,3,4	428	2,3,4					
	6693	427	1,2,3,4	428	1,2,3					
	6694	427	1,3	428	1					
SAVITAIPALE										
0520 Kirkonkylä (Savitaipale) - Kyrkby	6786 3	535	4	537	2	538	2,4			
	6787	535	3	536	1,2,3,4	537	1,2,3,4	538	1,2,3	
	6788	536	1,3,4	537	1,2,3,4					
	6789	537	1,2							
SAVOLINNA										
0555 Keskustaaajama (Savonlinna) - Centraltätort (Nyslott)	6862 4	439	4	440	1,2,4	441	1,2,3,4	442	1,2	
	6863	439	3,4	440	1,2,3,4	441	1,2,3,4	442	1,2	
	6864	439	3	440	1,3					
0556 ITÄINEN TAAJAMA	6859 4	445	2,4	446	2					
	6860	444	2,3,4	445	1,2,3,4	446	1,2,3,4			
	6861	442	4	443	2,4	444	1,2,3,4	445	1,2,3,4	
		446	1,2,3,4							
	6862	442	3,4	443	1,2,3,4	444	1,2,3,4	445	1,2,3,4	
		446	1,2,3,4							
	6863	442	3,4	443	1,2,3,4	444	1,2,3,4	445	1,2,3,4	
		446	1,2,3,4	447	2,4	448	2			
	6864	442	3,4	443	1,2,3,4	444	1,2,3	445	1,3	
		446	1,3	447	1,3	448	1			
	6865	442	3	443	1,3					
0593 AHOLAHTI	6863 4	437	4	438	1,2,3,4	439	2			
	6864	434	3,4	435	1,2,3,4	436	1,2,3,4	437	1,2,3,4	

(Jatk. — Forts. — Cont.) 2

Kunta, taajama — Kommun, tätort	Peruskartan ruudut — Grundkartans rutor								
	P—K N—K	I—K O—K	Neljännes Fjärdedel	I—K O—K	Neljännes Fjärdedel	I—K O—K	Neljännes Fjärdedel	I—K O—K	Neljännes Fjärdedel
	6865	438 434 438	1, 2, 3 1, 3 1	439 435	1 1, 3, 4	436	1, 2, 3, 4	437	1, 2, 3
	6866	435	3	436	1, 3	437	1		
<b>0594 KALLISLAHDEN ASEMANSEUTU - STATIONSSAMMALLE</b>	6866	426	2, 4						
	6867	425	4	426	1, 2, 3, 4	427	1, 2, 3, 4		
	6868	424	4	425	2, 3, 4	426	1, 3		
	6869	424	2, 3, 4	425	1, 2, 3				
	6870	423	3, 4	424	1, 2, 3, 4				
<b>0595 PIHLAJANIEMI</b>	6860	440	2						
	6861	437	2, 4	438	4	439	2, 3, 4	440	1
	6862	437	1, 2, 3, 4	438	1, 2, 3, 4	439	1, 3		
	6863	437	3						
<b>0596 RINKILÄ</b>	6867	443	2, 3, 4	444	1, 2				
	6868	442	1, 2, 3	443	1, 2, 3, 4	444	1, 2		
	6869	443	1, 2, 3	444	1				
<b>SAVONRANTA</b>									
<b>0589 KIRKONKYLÄ (SAVONRANTA) - KYRKBY</b>	6895	458	2, 4	459	2				
	6896	458	1, 2, 3, 4	459	1, 2				
	6897	458	1, 3	459	1				
<b>SAVUKOSKI</b>									
<b>1126 KIRKONKYLÄ (SAVUKOSKI) - KYRKBY</b>	7466	550	4	551	2				
	7467	549	2, 3, 4	550	1, 2, 3, 4				
	7468	550	1, 2						
<b>SEINÄJOKI</b>									
<b>0710 KESKUSTA AJAMA (SEINÄJOKI) - CENT- RALTÄTÖRT</b>	6958	441	4	442	2				
	6959	440	2, 4	441	3, 4	442	1		
	6960	440	1, 2, 3, 4	441	1, 2, 3, 4				
	6961	440	1, 2, 3, 4	441	1, 2, 3, 4				
	6962	440	1, 2, 3, 4	441	1, 2, 3, 4	442	1	443	2, 4
	6963	439	4	440	1, 2, 3, 4	441	1, 2, 3, 4	442	1, 2, 3, 4
		443	1, 2, 3						
	6964	437	2, 4	438	2, 4	439	2, 3, 4	440	1, 2, 3, 4
		441	1, 2, 3, 4	442	1, 2, 3				
	6965	434	1, 3, 4	435	1, 2, 3, 4	436	1, 2, 3, 4	437	1, 2, 3, 4
		438	1, 2, 3, 4	439	1, 2, 3, 4	440	1, 2, 3, 4	441	1, 2, 3, 4
		442	1, 2, 3, 4	443	1, 2				
	6966	435	3	436	1, 3	437	1, 3	438	1, 3
		439	1, 3, 4	440	1, 2, 3, 4	441	1, 2, 3, 4	442	1, 2, 3
	6967	439	3	440	1	441	3	442	1
<b>0711 HEIKKILÄ</b>	6967	436	4	437	2, 4	438	2		
	6968	438	1, 2, 3, 4	439	2, 4				
	6969	438	1, 3	439	1, 2, 3				
<b>SIEVI</b>									
<b>1034 KIRKONKYLÄ (SIEVI) - KYRKBY</b>	7088	525	3, 4	526	1, 2				
	7089	524	4	525	2, 3, 4				
	7090	524	3	525	1				
<b>1035 ASEMAKYLÄ</b>	7097	513	4	514	1, 2, 4				
	7098	513	3, 4	514	1				
<b>1036 JÄRVIKYLÄ</b>	7090	528	2, 4	529	1, 2, 3, 4				
	7091	527	3, 4	528	1				
<b>1037 KIISKILÄ</b>	7077	532	3, 4	533	1, 2, 3, 4	534	1, 2		
	7078	532	1, 2, 3	533	1				
<b>SIIKAINEN</b>									
<b>0299 KIRKONKYLÄ (SIIKAINEN) - KYRKBY</b>	6862	543	2, 4						
	6863	542	3, 4	543	1, 2, 3, 4				
	6864	542	3, 4	543	1, 3				
<b>SIIKAJOKI</b>									
<b>1292 KESKIKYLÄ</b>	7190	535	4	536	2, 3, 4	537	1, 2		
	7191	535	3, 4	536	1, 2, 3, 4	537	1		

(Jatk. — Forts. — Cont.) 2

Kunta, taajama — Kommun, tätort	Peruskartan ruudut — Grundkartans rutor								
	P—K N—K	I—K O—K	Neljännes Fjärdedel	I—K O—K	Neljännes Fjärdedel	I—K O—K	Neljännes Fjärdedel	I—K O—K	Neljännes Fjärdedel
<b>SIILINJÄRVI</b>									
0636 KIRKONKYLÄ (SIILINJÄRVI) - KYRKBY	6995 3	534	1,2,3,4						
	6996	531	4	532	2	533	2,3,4	534	1,2,3,4
		535	1,2,3,4						
	6997	530	3	531	1,2,3,4	532	1,2,3,4	533	1,2,3,4
		534	1,2,3,4						
	6998	532	1,2,3,4	533	1,2				
	6999	532	3			534	1,3	535	1
0639 TOIVALA - VUORELA	6985 3	535	3,4	536	1,2				
	6986	534	2,4	535	1,2,3,4	536	1,2,4	537	2
	6987	534	1,3	535	1,3	536	1,2,3,4	537	1,2
	6988	536	3,4	537	1,2				
	6989	536	3,4	537	1				
<b>SIMO</b>									
1128 KIRKONKYLÄ (SIMO) - KYRKBY	7284 2	541	3,4	542	1,2,4	543	2		
	7285	541	3	542	1,3				
1129 ASEMANSEUTU (SIMO) - STATIONSSAM- HÄLLE	7285	548	2,4	549	1,2,3,4	550	2		
	7286	548	3	549	1,3				
1149 MAKSNIEMI	7286 2	534	4	535	2,4	536	2		
	7287	533	3,4	534	1,2,3,4	535	1,3	536	1,2
<b>SIPOO</b>									
0107 KIRKONKYLÄ (NIKKILÄ) - KYRKBY (NIKCBY)	6695 2	568	2,4	569	2,4	570	4	571	2
	6696	568	2,3,4	569	1,2,3,4	570	1,2,3,4	571	1,2
	6697	568	3	569	1,3,4	570	1,2,3,4	571	1
	6698	570	3						
0108 BOX	6687 2	577	4	578	2				
	6688	577	1,2,3,4						
	6689	575	3,4	576	1,2,3,4	577	1,2		
	6690	575	3	576	1,2,3,4	577	1,2,3,4		
	6691	576	1,2,3	577	1,2				
0109 MARTINKYLÄ - MÄRTENSBY	6697 2	567	2,3,4	568	1,2				
	6698	567	3	568	1,2,3,4	569	1		
0110 SÖDERKJULLA	6687 2	572	2,4	573	1,2,3,4	574	1,2,3,4	575	2
	6688	571	3,4	572	1,2,3,4	573	1,2,3,4	574	1,3,4
		575	1,2,3,4						
	6689	574	3	575	1				
0111 TALMA - TALLMO	6698 2	564	1,2,3,4	565	1,2				
	6699	564	1,3	565	1,2,3,4				
	6700	564	1,2,3,4	565	1,2				
	6701	565	1						
0112 TRÄSKBY	6683 2	576	3,4	577	1,2,3,4	578	1,2,4	579	2
	6684	576	3,4	577	1,2,3,4	578	1,2,3		
	6685	576	1,2,3,4	577	1,2,3	578	1		
0113 VÄSTERSKOG	6683 2	570	2,3,4	571	1,2,3,4	572	1,2,3,4	573	1,2
	6684	569	2,3,4	570	1,2,3,4	571	1,2,3,4	573	1,2,3
	6685	569	1	570	1,3,4	571	1,2,3,4	572	4
	6686	571	3,4	572	1,2,3,4				
	6687	572	1,3						
0114 ITÄSALMI - ÖSTERSUNDOM	6682 2	564	2,4	565	2,4				
	6683	564	1,3	565	1,3	566	1,2		
<b>SIUNTIO</b>									
1265 ASEMANSEUTU (SIUNTIO) - STATIONSSAMHÄLLE (SJUNDEÅ)	6668	512	2,4	513	2				
	6669	512	2,3,4	513	1,2				
	6670	512	1,3						
1266 KIRKONKYLÄ (SIUNTIO) - KYRKBY (SJUNDEÅ)	6672	510	4	511	2				
	6673	510	1,3,4	511	1,2,3,4				
	6674	511	1,3						
1374 PIKKALA - PICKALA	6664 2	519	2,4						

(Jatk. — Forts. — Cont.) 2

Kunta, taajama — Kommun, tätort	Peruskartan ruudut — Grundkartans rutor									
	P—K N—K	I—K O—K	Neijännes Fjärdedel	I—K O—K	Neijännes Fjärdedel	I—K O—K	Neijännes Fjärdedel	I—K O—K	Neijännes Fjärdedel	I—K O—K
	6665	518	3	519	1					
<b>SODANKYLÄ</b>										
1130 KIRKONKYLÄ (SODANKYLÄ) — KYRKBY	7479 3	481	1,2,3,4	482	1,2,3,4					
	7480	481	1,2,3,4	482	1,2,3,4	483	1,2,3,4			
	7481	481	1,2,3,4	482	1,2,3,4	483	1,2,3,4			
	7482	480	3,4	481	1,2,3,4	482	1,2,3,4	483	1,2,3,4	
	7483	480	1,3,4	481	1,3	482	1,3	483	1,3	
1257 SYVÄJÄRVI	7466 3	453	4							
	7467	452	3,4	453	2,3,4	454	1,2			
	7468	453	1,2,3,4	454	1,2					
	7469	453	1							
1475 VAALAJÄRVI	7480 3	466	3,4	467	2					
	7481	466	1,2,3,4	467	1,2,3					
	7482	466	1,3,4							
<b>SOINI</b>										
0835 KIRKONKYLÄ (SOINI) — KYRKBY	6973 2	510	2,4	511	1,2,3,4					
	6974	510	1,2,3,4	511	1,2,3					
	6975	510	1							
<b>SOMERO</b>										
0435 KIRKONKYLÄ (SOMERO) — KYRKBY	6722 2	473	2,4	474	2					
	6723	473	1,2,3,4	474	1,2,4					
	6724	471	2,4	472	2,3,4	473	1,2,3,4	474	1,2,3,4	
		475	1							
	6725	471	3	472	3,4	473	1,2,3	474	1	
<b>SONKAJÄRVI</b>										
0640 KIRKONKYLÄ (SONKAJÄRVI) — KYRKBY	7061 3	525	4	526	1,2,3,4					
	7062	525	3,4	526	1,2					
	7063	525	3,4	526	1,2,3					
	7064	525	3	526	1					
0641 SUKEVA	7083 3	520	2,4	521	2,4					
	7084	520	1,2,3,4							
	7085	520	1,3,4	521	2,4					
	7086	520	3,4	521	1,2,3,4					
	7087	520	3,4	521	1,2					
<b>SOTKAMO</b>										
1038 KIRKONKYLÄ (SOTKAMO) — KYRKBY	7114 3	565	2	569	2,3,4	570	1,2			
	7115	565	1,2,4	566	1,2,3	567	1,2,3,4	568	1,2,3,4	
		569	1,2							
	7116	563	2,4	564	2,3,4	565	1	567	1,3,4	
		568	1,2,3,4	569	1,2,4					
	7117	563	1,3	564	1	567	1,3,4	568	1	
1039 STATIONSSAMHÄLLE VUOKATIN ASEMANSEUTU —	7116	561	2,4	562	2,4					
	7117	561	1,2,3,4	562	1,2,3					
<b>SULKAVA</b>										
0590 KIRKONKYLÄ (SULKAVA) — KYRKBY	6852 3	573	4							
	6853	571	2,4	572	2,3,4	573	1,2,3			
	6854	571	1,3,4	572	1,3,4	573	1,2			
<b>SUMIAINEN</b>										
0931 KIRKONKYLÄ (SUMIAINEN) — KYRKBY	6950 3	451	1,2,4							
	6951	451	1,2,3,4							
	6952	451	1,2							
<b>SUODENNIEMI</b>										
0301 POHJAKYLÄ	6827 2	434	4							
	6828	434	3	435	1,2,3,4	436	1,2			
<b>SUOLAHTI</b>										
0874 KESKUSTA AJAMA (SUOLAHTI) — CENTRALTÄTOR	6939 3	440	4	441	2,4	442	2			
	6940	439	1,2,3,4	440	2,3,4	441	1,2,3,4	442	1,2,3,4	

(Jatk. — Forts. — Cont.) 2

Kunta, taajama — Kommun, tätort	Peruskartan ruudut — Grundkartans rutor									
	P—K N—K	I—K O—K	Neljännes Fjärdedel	I—K O—K	Neljännes Fjärdedel	I—K O—K	Neljännes Fjärdedel	I—K O—K	Neljännes Fjärdedel	
	6941	443 438 442	1,2 4 1,2,3		439	1,2,3,4	440	1,2,3,4	441	1,2,3,4
	6942	440	4	441	1,2,3					
	6943	440	2,3,4	441	1,2					
	6944	440	3							
<b>SUOMUSJÄRVI</b>										
0302 KITULA	6696 2	476	4	477	1,2,3,4	478	1,3			
	6697	477	1							
<b>SUOMUSSALMI</b>										
1040 KIRKONKYLÄ (SUOMUSSALMI) - KYRKBY	7200 4	452	2,3,4	453	1,2,4					
	7201	452	1,3	453	1					
1041 SIIKARANTA	7200 4	445	1,2,3,4	446	1,3					
1042 ÄMMÄNSAARI	7197 4	447	4	448	1,2,3,4	450	1,2,3,4	451	2	
	7198	447	1,2,3,4	448	1,2,3,4	449	1,2,3	450	1	
	7199	447	2,3,4	448	1,2,3					
<b>SUONENJOKI</b>										
0642 KESKUSTA AJAMA (SUONENJOKI) - CENTRALTÄTORT	6945 3	504	4	505	1,2,4	506	2,4	507	2,4	
	6946	504	3	505	1,2,3,4	506	1,2,3,4	507	1,2,3,4	
	6947	505	1,2,3,4	506	1,2,3,4	507	1,2,3,4	508	2	
	6948	505	3	506	1	507	1,3	508	1	
0643 IISVESI	6950 3	500	2,3,4	501	2,4	502	4	503	1,2	
	6951	500	1,3,4	501	1,2,3,4	502	1,3			
	6952	500	3							
0644 KÄPYLÄ	6948 3	504	2,4							
	6949	503	3,4	504	1,2,3					
	6950	503	3,4							
<b>SYSMÄ</b>										
0591 KIRKONKYLÄ (SYSMÄ) - KYRKBY	6820 3	428	4	431	4					
	6821	428	1,3,4	429	2	430	3,4	431	1,2,3	
	6822	428	3,4	429	1,2,3,4	430	1,2,3,4	431	2	
	6823	428	3	429	1,3,4	430	1,2	431	1	
	6824	429	3	430	1					
<b>SÄKYLÄ</b>										
0304 KIRKONKYLÄ (SÄKYLÄ) - KYRKBY	6770 1	572	2	573	4	574	2,4	575	2,3,4	
		576	1,2,3,4	577	2					
	6771	571	2,3,4	572	1,2,3,4	573	1,2,3	574	1	
	6772	570	2,3,4	571	1,2,3,4	572	1,3			
	6773	569	3	570	1					
0305 PYHÄJOKI (SÄKYLÄ)	6767 1	574	4	575	1,2,4	576	1,2,4			
	6768	574	3	575	1,3	576	1			
0306 ISO-VIMMA	6774 1	567	1,2,3,4	568	1,2,3,4					
	6775	566	3	567	1,3	568	1			
<b>SÄRKISALO</b>										
0307 FÖRBY	6664 2	437	2,4							
	6665	437	1,2,3,4	438	1,2,3,4					
	6666	437	1,3,4	438	1,2,3,4	439	1,2			
<b>SÄYNÄTSALO</b>										
0932 KIRKONKYLÄ (SÄYNÄTSALO) - KYRKBY	6891 3	434	4	435	2,4					
	6892	434	3	435	1,2,3,4					
	6893	435	1,2,3,4	436	1,2					
	6894	435	3	436	1					
0934 MUURATSALO	6890 3	434	4	435	2,4	436	4			
	6891	435	1,3	436	1,2,3,4					
	6892	436	1,3							
<b>TAIPALSAARI</b>										
0527 KIRKONKYLÄ (TAIPALSAARI) - KYRKBY	6783 3	556	4	557	2,3,4					

(Jatk. — Forts. — Cont.) 2

Kunta, taajama — Kommun, tätort	Peruskartan ruudut — Grundkartans rutor									
	P—K N—K	I—K O—K	Neljännes Fjärdedel	I—K O—K	Neljännes Fjärdedel	I—K O—K	Neljännes Fjärdedel	I—K O—K	Neljännes Fjärdedel	
	6784	555	2,3,4	556	1,2,3,4	557	1,2,3			
1143 SAIMAANHARJU	6780 3	558	4	559	2,4					
	6781	559	1,2,3,4	560	2					
TAIVALKOSKI										
1043 KIRKONKYLÄ (TAIVALKOSKI) — KYRKBY	7274 3	555	3	556	1,2,4					
	7275	556	1,2,3,4	557	1,2,4					
	7276	556	2,3,4	557	1,2,3,4	558	1,2			
	7277	556	1,3							
TAIVASSALO										
0308 KIRKONKYLÄ (TAIVASSALO) — KYRKBY (TÖVSALA)	6716 1	533	2,4	534	2,4	535	2			
	6717	532	3,4	533	1,2,3	534	1,3			
	6718	532	3,4							
TAMMELA										
0439 KIRKONKYLÄ (TAMMELA) — KYRKBY	6743 2	486	4	487	2	488	2,4	489	2,4	
	6744	486	1,3,4	487	1,2,3,4	488	1,3	489	1,2,3,4	
1381 KAUKJÄRVI	6745 2	483	4	485	4	486	1,2			
	6746	483	3	484	1,2,3,4	485	1,2,3	486	1	
	6747	484	3							
TAMMISAARI										
0007 KESKUSTA AJAMA (TAMMISAARI) — CENTRALTÄTOR (EKENÄS)	6650	468	4	459	2,4	470	1,2,3			
	6651	466	2,4	468	1,2,3,4	469	1,2,3,4	470	1,2,3	
	6652	466	1,2,3,4	457	1,2,3,4	468	1,2,3	469	1,2,3,4	
		470	1,2,3,4	471	1,2,4					
	6653	467	3,4	468	1,2,3,4	469	2	470	1	
	6654	467	1,2,3	468	1					
1267 LANGANSBÖLE	6653 2	472	4	473	1,2					
TAMPERE										
0331 KESKUSTA AJAMA (TRE) — CENTRALTÄTOR (TFORS)	6814	486	2,4	487	2	492	2			
	6815	486	3,4	487	1,2	491	1,2,3,4	492	1,2,4	
	6816	486	1,2,3,4	487	1,2,3,4	488	2	491	1,3	
		492	1,2							
	6817	485	2,3,4	486	1,2,3,4	487	1,2,3,4	488	1,2,3,4	
		489	1,2,3,4	490	2	491	4	492	1,2,3,4	
		493	2,3,4	494	1,2,3,4	499	4	500	2	
	6818	485	1,2,3,4	486	1,3	487	1,2,3,4	488	1,2,3,4	
		489	1,2,3,4	490	1,2,3,4	491	1,2,3,4	492	1,2,3,4	
		493	1,2,3,4	494	1,2,4	495	2,3,4	496	1,2,3,4	
		497	1,2,3,4	498	1,2,3,4	499	1,3	500	1,2,3,4	
	6819	486	3,4	487	1,2,3,4	488	1,2,3,4	489	1,2,3,4	
		490	1,2,3,4	491	1,2,3,4	492	1,2,3,4	493	1,2,3,4	
		494	1,2,3,4	495	1,2,3,4	496	1,2,3,4	497	1,2	
	6820	477	2,4	478	2,3,4	479	1,2,4	480	2,4	
		481	2,4	484	4	485	2,3,4	486	1,2,3,4	
		487	1,2,3,4	488	1,2,3,4	489	1,2,3,4	490	1,2,3,4	
		491	1,2,3,4	492	1,2,3,4	493	1,2,3,4	494	1,2,3	
		496	3							
	6821	477	1,2,3,4	478	1,2,3,4	479	1,2,3,4	480	1,2,3,4	
		481	1,2,3,4	482	1,2,3,4	483	1,2,3,4	484	2,3,4	
		485	1,2,3,4	486	1,2,3,4	487	1,2,3,4	488	1,2,3,4	
		489	1,2,3,4	490	1,2,3,4	491	1,2,3,4	492	1,2,3,4	
		493	1,3	494	1,3,4	495	2			
	6822	477	1,2,3,4	478	1,2,3,4	479	1,2,3,4	480	1,2,3,4	
		481	1,2,3,4	482	1,2,3,4	483	1,2,3,4	484	1,3	
		486	3	487	1,3,4	488	1,2,3,4	489	1,3	
		490	1,3	495	1					
	6823	477	3,4	478	1,3,4	479	1,2,3,4	480	1,2,3,4	
		481	1,2,3,4	482	1,2,3,4	483	1,2,3,4	484	2	
		488	3							
	6824	478	2,3,4	479	1,2,3,4	480	1,3,4	481	1,2,3,4	
		482	1,2,3,4	483	1,2,3,4	484	1,2,3,4	485	1,2	
	6825	478	3,4	479	1	481	1,3	482	1,3,4	
		484	3							
0358 NURMI	6825 2	495	1,2,3,4	496	1,2,3,4	497	1,2,4			
	6826	496	3,4	497	1,2					



(Jatk. — Forts. — Cont.) 2

Kunta, taajama — Kommun, tätort	Peruskartan ruudut — Grundkartans rutor									
	P—K N—K	I—K O—K	Neljännes Fjärdedel	I—K O—K	Neljännes Fjärdedel	I—K O—K	Neljännes Fjärdedel	I—K O—K	Neljännes Fjärdedel	
	6827	496	1,2,3,4							
1169 OLKAHINEN	6823 2	496	4	497	1,2,4					
	6824	496	3	497	1,3					
1170 KUMPULA	6822 2	495	4	496	2,3,4	497	2			
	6823	495	3	496	1,3					
1401 KÄMMENNIEMI	6835 2	491	2,3,4	492	1,3					
TARVASJOKI										
0309 KIRKONKYLÄ (TARVASJOKI) — KYRKBY	6718 2	432	2							
	6719	430	2,4	431	2,3,4	432	1			
	6720	430	1,3	431	1,2					
	6721	431	1							
TENHOLA										
1207 KIRKONKYLÄ (TENHOLA) — KYRKBY (TENALA)	6660	459	3	460	1,3,4	461	2,4			
	6661	460	3,4	461	1,3					
1269 HARPARSKOG	6645 2	461	1,3,4	462	2					
	6646	461	2,3,4	462	1					
	6647	461	1							
TERVO										
0645 KIRKONKYLÄ (TERVO) — KYRKBY	6982 3	487	3,4							
	6983	486	3,4	487	1,2,3,4	488	2			
	6984	486	3							
TERVOLA										
1131 KIRKONKYLÄ (TERVOLA) — KYRKBY	7330 2	536	3,4							
	7331	536	1,2,3,4							
	7332	536	1,2,3,4	537	2					
	7333	536	3,4	537	1,2					
	7334	537	1,3							
TEUVA										
0840 KIRKONKYLÄ (TEUVA) — KYRKBY (ÖS- TERMARK)	6928 1	538	2							
	6929	537	3,4	538	1,2,4					
	6930	536	3,4	537	1,2,3,4	538	1,2,3,4	539	1,2,3,4	
		540	1							
	6931	537	3,4	538	1,2,3,4	539	1,2,3,4			
	6932	537	3,4	538	1,2,3,4	539	2			
	6933	537	3	538	3	539	1,2			
1435 NORINKYLÄ	6938 1	553	1,2							
	6939	553	1,2,3,4							
	6940	552	4	553	1,2,3,4					
	6941	553	1,2,3,4							
	6942	553	1							
1436 PERÄLÄ	6925 1	529	1,3,4	530	1,2,4					
	6926	529	3	530	1,2,3,4	531	1,2,3,4			
	6927	530	3,4	531	1,2,3,4					
	6928	530	3	531	1,2,3,4	532	1,2,3,4	533	1	
	6929	531	1,2	532	1					
TOHMAJÄRVI										
0693 ASEMANSEUTU (TOHMAJÄRVI) — STA- TIONSSAMHÄLLE	6903 4	518	4							
	6904	518	1,2,3,4	519	1,2,4					
	6905	518	1,3	519	1,2,3,4					
0694 KEMIE	6901 4	515	2,4	516	2,4	517	1,2,3,4			
	6902	515	3	516	1,2,3,4	517	1,2,3,4	518	1,2	
	6903	517	1,2,3,4	518	1,2					
0695 UUSI VÄRTSILÄ	6898 4	522	3	523	1,3,4	524	1,2,4			
	6899	524	1,3							
TOHOLAMPI										
0843 KIRKONKYLÄ (TOHOLAMPI) — KYRKBY	7072 2	514	2							

(Jatk. — Forts. — Cont.) 2

Kunta, taajama — Kommun, tätort	Peruskartan ruudut — Grundkartans rutor									
	P—K N—K	I—K O—K	Neljännes Fjärdedel	I—K O—K	Neljännes Fjärdedel	I—K O—K	Neljännes Fjärdedel	I—K O—K	Neljännes Fjärdedel	
	7073	511	4	512	2,4	513	2,3,4	514	1,2	
	7074	511	3,4	512	1,2,3,4	513	1,2,3,4	514	1,2	
	7075	510	3	511	1,3	512	1,2,3,4	513	1,2,3,4	
		514	1,2							
<b>0844 SYKÄRÄINEN</b>	7055	2	520	2						
	7056	519	3,4	520	1,2					
	7057	520	1,2,3,4							
	7058	520	1							
<b>TOIJALA</b>										
<b>0355 KESKUSTAAJAMA (TOIJALA) - CENTRALTÄTORT</b>	6781	491	3,4	492	1,2					
	6782	491	4	492	1,2,3,4	494	2			
	6783	490	4	491	1,2,3,4	492	1,2,3,4	493	1,2,3,4	
		494	1,2,4	495	2					
	6784	491	2,3,4	492	1,2,3,4	493	1,2,3,4	494	1,2,3,4	
		495	1,2							
	6785	490	4	491	1,2,3,4	492	1,2,3,4	493	1,2,3,4	
		494	1							
	6786	491	3,4	492	1,3	493	1			
<b>TOIVAKKA</b>										
<b>0935 KIRKONKYLÄ (TOIVAKKA) - KYRKBY</b>	6887	3	451	1,3,4	452	2,4				
	6888	451	1,2,3,4	452	1,2,3,4					
<b>TORNIO</b>										
<b>1070 KESKUSTAAJAMA (TORNIO) - TÄTORT (TORNEÅ)</b>	7305	2	506	3,4	507	2				
	7306	506	1,2,3,4	507	1,2					
	7307	506	1,3	507	1					
<b>1071 PUDAS</b>	7304	2	507	3,4	508	1,2,3,4	509	1,2		
	7305	507	3,4	508	1,2,3,4	509	1,2			
	7306	507	3	508	1					
<b>1074 ALA-VOJAKKALA</b>	7312	2	505	4	506	2,4				
	7313	505	3,4	506	1,2,3					
	7314	505	4	506	1,2					
	7315	504	2,4	505	2,3,4	506	1			
	7316	503	3,4	504	1					
<b>1075 ARPELA</b>	7324	2	517	2,4	518	4				
	7325	517	1,2,3,4	518	1,2,3					
	7326	518	1							
<b>1076 KAAKAMO</b>	7299	2	520	1,2,4						
	7300	520	1,2,4							
	7301	519	2,4	520	1,2,3,4	521	2			
	7302	519	1,2,3,4	520	1,2,3	521	1			
	7303	520	1							
<b>1077 KIVIRANTA</b>	7306	2	507	4	508	2				
	7307	507	2,3,4	508	1,2					
	7308	507	1,3,4	508	1,2					
	7309	508	1							
<b>1078 KYLÄJOKI</b>	7302	2	513	4	514	2,3,4				
	7303	513	2,3,4	514	1,2,3					
	7304	512	3,4	513	1,2,3					
<b>1079 PIRKKIÖ</b>	7300	2	507	4	508	2				
	7301	507	1,2,3,4	508	1,2	509	3,4			
	7302	507	3,4	509	1,2,3,4					
	7303	507	1,2,3,4	508	1,2,4	509	1,2,3			
	7304	507	1							
<b>1080 RUOTTALA</b>	7305	2	523	4						
	7306	522	4	523	1,2,3,4					
	7307	522	3	523	1,3					
<b>1081 YLI-RAUMO-ALA-RAUMO</b>	7303	2	511	4						
	7304	509	4	510	2,3,4	511	1,2,3,4	512	1,2	
	7305	509	3,4	510	1,2,3,4	511	1,2,3,4	512	1,2,3	
	7306	509	3,4	510	1,2,3,4	511	1,3			
<b>1086 KARUNKI</b>	7325	2	501	1,3,4	502	1,2				
	7326	500	4	501	1,2,3,4					

(Jatk. — Forts. — Cont.) 2

Kunta, taajama — Kommun, tätort	Peruskartan ruudut — Grundkartans rutor								
	P—K N—K	I—K O—K	Neijännes Fjärdedel	I—K O—K	Neijännes Fjärdedel	I—K O—K	Neijännes Fjärdedel	I—K O—K	Neijännes Fjärdedel
	7327	500	2,3,4	501	1,2				
	7328	500	1,2,3,4	501	1				
	7329	500	1,3						
1144 PUULUOTO	7299	2 508	3,4	509	1,2,3,4				
	7300	509	1						
<b>TURKU</b>									
0127 KESKUSTA AJAMA (TKU) - CENTRALTÄDTORT (ÅBO)	6701	1 567	4	568	1,2,3,4	569	2,3,4	570	2,4
		571	2,4	572	2,4				
	6702	566	1,2,4	567	1,2,3,4	568	1,2,3,4	569	1,2,3,4
		570	1,2,3,4	571	1,2,3,4	572	1,2,3,4	573	4
		574	2						
	6703	562	4	563	2	567	1,2,3,4	568	1,2,3,4
		569	1,2,3,4	570	1,2,3,4	571	1,2,3,4	572	1,2,4
		573	3,4	574	1,2,3,4	575	1,2		
	6704	562	3,4	563	1,2,3,4	564	1,2,3,4	565	2,4
		566	2,4	567	1,2,3,4	568	1,2,3,4	569	1,2,3,4
		570	1,2,3,4	571	1,2,3,4	572	1,2,3,4	573	1,2,3
		574	1,2,3,4	575	1				
	6705	561	3,4	562	1,2,3,4	563	1,2,3,4	564	1,2,3,4
		565	1,2,3,4	566	1,2,3,4	567	1,2,3,4	568	1,2,3,4
		569	1,2,3,4	570	1,2,3,4	571	1,2,3,4	572	1,2,3,4
		573	1,2	574	3				
	6706	562	1,3	563	1	566	1,3,4	567	1,2,3,4
		568	1,2,3,4	569	1,2,3,4	570	1,2,3,4	571	1,2,3,4
		572	1,2,3	573	1,2				
	6707	565	1,3,4	567	1,2,3,4	568	1,2,3,4	569	1,2,3,4
		570	1,2,3,4	571	1,2,3,4	572	1		
	6708	567	1,4	568	1,2,3,4	569	1,2,3,4	570	1,2,3,4
		571	1,2,3,4	572	2				
	6709	568	3	569	1,2,3	570	1,2,3,4	571	1
0235 JÄKÄRLÄ	6714	1 574	2,4	575	4				
	6715	574	1,3,4	575	1,2,3				
0236 SARAMÄKI	6711	1 571	4	572	1,2				
	6712	571	3						
1199 MOISIO	6714	1 571	1,2,3,4	572	1				
	6715	571	1						
1331 PAATTINEN KK	6720	1 574	3	575	1,2,4	576	2		
	6721	575	3	576	1,2,4	577	2		
	6722	576	3	577	1,2,4				
<b>TUULOS</b>									
0440 KIRKONKYLÄ (TUULOS) - KYRKBY	6781	2 542	4	543	1,2,3				
	6782	541	4	542	1,2,3	543	1		
	6783	541	1,3						
0441 SYRJÄNTAKA	6778	2 543	3	544	1,2,3,4	545	1,2		
	6779	544	1,2,3,4						
	6780	544	1						
<b>TUUPOVAARA</b>									
0696 KIRKONKYLÄ (TUUPOVAARA) - KYRKBY	6930	4 531	4	532	2,3,4				
	6931	531	3,4	532	1,2,3,4	533	2		
	6932	531	1,3						
<b>TUUSNIEMI</b>									
0646 KIRKONKYLÄ (TUUSNIEMI) - KYRKBY	6967	3 423	1,3	575	1,2,3,4	576	1,2,3,4		
		4 423	2,4	424	1,2				
	6968	3 575	3,4	576	1,2,3				
		4 423	1,3,4	424	1,2				
<b>TUUSULA</b>									
0117 HYRYLÄ	6695	2 555	3,4	556	1,2				
	6696	555	1,2,3,4	556	1,2,3,4	557	2		
	6697	555	3,4	556	1,2,3,4	557	1,2,3,4	558	1
	6698	556	1,2,3,4	557	1,2				
	6699	553	4	554	1,2,4	555	1,2,3,4	556	1,2,3,4
		557	1,2,4						
	6700	553	3	555	1,2,3	556	1,2,3	557	1,2,3,4
		558	1,2						



(Jatk. — Forts. — Cont.) 2

Kunta, taajama — Kommun, tätort	Peruskartan ruudut — Grundkartans rutor									
	P—K N—K	I—K O—K	Neijännes Fjärdedel	I—K O—K	Neijännes Fjärdedel	I—K O—K	Neijännes Fjärdedel	I—K O—K	Neijännes Fjärdedel	
1045 KIRKONKYLÄ (UTAJÄRVI) - KYRKBY	7183 3	472	4	473	2	472	2,3,4	473	1	
	7184	471	4	472		472				
	7185	471	3,4	472		472	1,2,3	473	1	
	7186	471	3,4	472		1				
UURAINEN										
0936 KIRKONKYLÄ (UURAINEN) - KYRKBY	6931 2	573	4							
	6932	573	4	574	1,2					
	6933	573	3,4	574	1,2,3,4	575	1			
	6934	573	1,3,4							
UUSIKAARLEPPY										
0713 KESKUSTAAJAMA (UUSIKAARLEPPY) - CENTRALTÄTORT (NYKARLEBY)	7044	427	2,4							
	7045	427	1,2,3,4							
	7046	426	2,3,4	427	1,2,3					
	7047	426	1,2,3,4	427	1,2,3,4	428	1,2			
	7048	426	3,4	427	1,2,3,4					
0739 ASEMANSEUTU (JEPPIÄ) - STATIONS- SAMHÄLLE (JEPPÄ)	7033	432	1,2,3,4	433	2,4					
	7034	431	3,4	432	1,2,3,4	433	2,4			
	7035	431	3,4	432	1,3	433	1			
0804 MUNSALA	7038 1	571	4	572	2					
	7039	571	3,4	572	1,2					
	7040	571	1,2,3,4							
1438 MONÄS	7039 1	566	3,4	567	1					
	7040	566	2,3,4	567	1					
	7041	566	1,2,3							
	7042	566	1							
UUSIKAUPUNKI										
0141 KESKUSTAAJAMA (UUSIKAUPUNKI) - CENTRALTÄTORT (NYSTAD)	6742	521	4	522	2,4	523	2,4	524	2	
	6743	520	3,4	521	1,2,3,4	522	1,2,3,4	523	1,2,3,4	
		524	1,2							
	6744	521	1,3,4	522	1,2,3,4	523	1,2,3,4	524	1,2,4	
	6745	521	3,4	522	1,2	524	1,3			
	6746	522	1							
VAALA										
1046 KIRKONKYLÄ (VAALA) - KYRKBY	7161 3	490	4	491	2,4	492	2,4			
	7162	490	3	491	1,3,4	492	1,2,3,4	493	1,2	
	7163	492	1,3							
1049 SÄRÄISNIEMI	7148 3	490	2,4							
	7149	486	2,4	487	2,4	488	2,4	489	2,3,4	
		490	1,2,3							
	7150	486	3	487	1,3					
VAASA										
0699 KESKUSTAAJAMA (VAASA) - CENTRALTÄTORT (VASA)	6995 1	536	2,4							
	6996	533	2,4	534	2,4	535	1,2,3,4	536	1,2,3,4	
		537	1,2							
	6997	531	4	532	1,2,3,4	533	1,2,3,4	534	1,2,3,4	
		535	1,2	536	1,2,3,4	537	1,2			
	6998	528	1,2,3,4	529	1,2,3,4	530	4	531	1,2,3,4	
		532	1,2,3,4	533	1,2,3,4	534	1,2,3,4	535	1,2,3,4	
		536	1,2,3,4	537	1,2					
	6999	528	1,3	529	1,2,3,4	530	1,2,3,4	531	1,2,3,4	
		532	1,2,3,4	533	1,2,3,4	534	1,2,3,4	535	1,2,3,4	
		536	1,2,3,4	537	1,2					
	7000	529	3,4	530	1,2,3,4	531	1,2,3,4	532	1,2,3,4	
		533	1,2,3,4	534	1,3					
	7001	529	3	530	1,2,3,4	531	1,2,3,4	532	1,2,3	
	7002	530	1,2,3,4	531	1,2,3	532	1			
	7003	530	1,2,3,4	531	1,2,3,4					
	7004	530	1,2,3	531	3					
0837 SUNDOM	6990 1	527	2							
	6991	527	1,3,4	528	2,4					
	6992	527	1,3,4	528	1,2					
	6993	527	3,4	528	1,2,3,4	529	1,2,4			

(Jatk. — Forts. — Cont.) 2

Kunta, taajama — Kommun, tätort	Peruskartan ruudut — Grundkartans rutor									
	P—K N—K	I—K O—K	Neljännes Fjärdedel	I—K O—K	Neljännes Fjärdedel	I—K O—K	Neljännes Fjärdedel	I—K O—K	Neljännes Fjärdedel	
<b>VAHTO</b>										
0322 KIRKONKYLÄ (VAHTO) — KYRKBY	6722 1	571	3,4	572	1,2					
	6723	571	2,3,4	572	1,3,4					
	6724	571	1,3							
<b>VALKEAKOSKI</b>										
0356 KESKUSTA AJAMA (VALKEAKOSKI) — CENTRALTÄTOR	6792 2	502	4	503	2					
	6793	501	4	502	1,2,3,4	503	1,2			
	6794	500	3,4	501	1,2,3,4	502	1,2,3,4	503	1,2	
	6795	500	3,4	501	1,2,3,4	502	1,2,3,4	503	1,2,3,4	
	6796	500	2,3,4	501	1,2,3,4	502	1,2,3,4	503	1,2,3	
	6797	500	1,2,3,4	501	1,3,4	502	1,2,3,4	503	1	
	6798	502	1,3,4							
0357 VANHAKYLÄ	6797 2	498	1,2,3,4	499	1,2,3,4					
	6798	498	1,3							
0437 HJITTULA	6787 2	503	4	504	2,4	505	1,2,3			
	6788	503	3	504	1					
0438 KÄRJENNIEMI	6794 2	496	1,2,3,4	497	1,2					
	6795	496	1,3	497	1,2					
1174 KASURI	6794 2	506	2,4	507	1,2,3,4					
	6795	505	3,4	506	1,3					
<b>VALKEALA</b>										
0528 KIRKONKYLÄ (VALKEALA) — KYRKBY	6757 3	488	2,3,4	489	2					
	6758	488	3,4	489	1,2,4					
	6759	489	1,2,3,4	490	1					
0529 JOKELA	6755 3	485	1,3,4	486	1,2,4	487	2,3,4			
	6756	486	1,3,4	487	1,2,3,4	488	1,2,4			
	6757	487	3	488	1					
0532 SELÄNPÄÄ	6770 3	485	4	486	2					
	6771	483	4	484	2,4	485	2,3,4			
	6772	484	3	485	1,3					
0533 TUOHIKOTTI	6773 3	503	2							
	6774	503	1,2							
	6775	502	4	503	1,2,4	504	1,2,3,4			
0534 UTTI	6751 3	496	2							
	6752	495	4	496	1,2,3					
	6753	495	1,2,3,4							
	6754	495	1,2,3,4							
	6755	495	1,3,4							
	6756	494	3	495	1,3					
0536 VUOHIJÄRVI	6774 3	488	2,4							
	6775	488	1,2,3,4	489	1,2					
	6776	487	3	488	1,3	489	1,2			
<b>VALTIMO</b>										
0698 KIRKONKYLÄ (VALTIMO) — KYRKBY	7063 4	442	2,3,4	443	1					
	7064	440	4	441	1,2,3,4	442	1,2,3			
	7065	440	2,3,4	441	1,3					
	7066	440	1,3							
<b>VAMMALA</b>										
0145 KESKUSTA AJAMA (VAMMALA) — CENTRALTÄTOR	6800 2	441	1,3	442	1,2,3,4					
	6801	442	1,2,4	443	2					
	6802	442	1,2,3,4	443	1,2,3,4					
	6803	441	4	442	1,2,3,4	443	1,2,3,4			
	6804	440	2,4	441	2,3,4	442	1,3			
	6805	440	1,2,3,4	441	1,2,3,4	442	1,2,4	443	2,4	
	6806	441	1,3,4	442	1,2,3	443	1			
0190 ASEMANSEUTU (KARKKU) — STATIONS- SAMHÄLLE	6813	448	2,4							
	6814	447	4	448	1,2,3,4					
	6815	447	3	448	2,3,4	449	1,2,3,4			

(Jatk. — Forts. — Cont.) 2

Kunta, taajama — Kommun, tätort	Peruskartan ruudut — Grundkartans rutor									
	P—K N—K	I—K O—K	Neijännes Fjärdedel	I—K O—K	Neijännes Fjärdedel	I—K O—K	Neijännes Fjärdedel	I—K O—K	Neijännes Fjärdedel	
	6816	448	3	449	1,3					
0312 STORMI	6802	447	2,4	449	2,3,4					
	6803	445	3	447	1,2,3,4	448	2,3,4	449	1,2,4	
	6804	447	1,3	448	3	449	1			
VAMPULA										
1332 KIRKONKYLÄ (VAMPULA) — KYRKBY	6768	429	2,4	430	2					
	6769	428	2,3,4	429	1,2,3	430	1			
	6770	427	4	428	1,2,3,4					
VANTAA										
0038 ASKISTO — ASKIS	6685	543	1,2,3,4							
	6686	543	1,2,3,4							
0040 ITÄ-HAKKILA — ÖSTRA HAXBÖLE	6686	561	2,4	562	1,2,3,4	563	1,2,3,4	564	1	
	6687	561	1,2,3,4	562	1,2,3,4	563	1,2,3			
	6688	561	2,3,4	562	1,2,3	563	1,3			
	6689	561	1,3	562	1					
0042 KIVISTÖ	6689	546	4	549	2					
	6690	546	1,2,3,4	547	1,2,4	548	1,2,3	549	1	
	6691	545	3,4	546	1,2,3	547	1,2,3,4	548	1,2	
	6692	545	3	546	1					
0044 KORSO-REKOLA — KORSO-RÄCKHALS	6690	557	2,3,4	558	1,2,3,4	559	1,2,3,4	560	2,3,4	
	6691	558	1,2,3	559	1,2,3,4	560	1,2,3,4	561	1,2,3,4	
	6692	558	4	559	1,2,3,4	560	1,2,3,4	561	1,2,3,4	
	6693	557	1,2,3,4	558	1,2,4	559	1,2,3,4	560	1,2,3,4	
	6694	557	1,2,3,4	558	1,2,3,4	559	1,2,3,4	560	1,2,3,4	
	6695	556	3	557	1	558	1,3	559	1	
	6696	562	1	562	1,2					
0046 SEUTULA — SJÖSKOG	6692	545	4	546	2	547	4	548	2	
	6693	546	1,2,3,4	547	1,2,3,4	548	1,2,3			
	6694	546	3	547	1					
0050 YLÄSTÖ — ÖVITSBÖLE	6685	549	4	550	1,2,3,4	551	1,2,3,4			
	6686	549	3,4	550	1,3,4	551	1,3			
1231 RIIPIYLÄ — RIPUBY	6695	546	1,2,3,4	547	1,2,4					
	6696	547	1							
1235 VOUTILA-VIINIKKALA — BRUTUBY-VINICKBY	6687	548	3,4	549	1,2,3,4	550	1,2,3,4			
	6688	548	3	549	1,3	550	1			
VARKAUS										
0606 KESKUSTA AJAMA (VARKAUS) — CENT- RALTÄTORT	6910	545	1,2,4							
	6911	544	4	545	1,2,3,4	546	2			
	6912	544	2,3,4	545	1,2,3,4	546	1,2,3,4	547	2	
	6913	543	3,4	544	1,2,3,4	545	1	546	1,2,3,4	
	6914	543	1							
	6915	544	3	544	1,4	545	2,3,4	546	1	
	6916	544	2,3,4	545	1,2,3					
	6916	544	1,3	545	1					
0608 KÖNÖNPELTO	6910	548	3,4	549	1,2,4	550	2			
	6911	548	3,4	549	1,2,3,4	550	1			
	6912	549	1,3							
0609 PUURTI LA	6914	546	2,4	547	1,2,3,4	548	2,4			
	6915	547	3	548	1					
1365 KÄPYKANGAS	6911	543	2,3,4	544	1,2					
	6912	543	1,2,3,4	544	1					
VARPAISJÄRVI										
0648 KIRKONKYLÄ (VARPAISJÄRVI) — KYRKBY	7027	538	4	539	2					
	7028	536	4	537	2,4	538	1,2,3			
	7029	537	1,2,3,4	538	1					

(Jatk. — Forts. — Cont.) 2

Kunta, taajama — Kommun, tätort	Peruskartan ruudut — Grundkartans rutor								
	P—K N—K	I—K O—K	Neijännes Fjärdedel	I—K O—K	Neijännes Fjärdedel	I—K O—K	Neijännes Fjärdedel	I—K O—K	Neijännes Fjärdedel
<b>VEHKALAHTI</b>									
0537 KANNUSJÄRVI	6727 3	509	2,3,4						
	6728	509	1,2,3,4						
	6729	508	4	509	1,2,3,4				
	6730	509	3	510	1,2				
	6731	510	1,2						
0538 KOLSTILA	6720 3	511	4						
	6721	511	1,2,3,4	512	2,4				
	6722	511	1,3	512	1,3				
0539 METSÄKYLÄ	6726 3	502	3,4	503	1,2,3,4	504	2,4		
	6727	502	4	503	1,2,3,4	504	1,2		
	6728	502	1,3	503	1,3	504	1		
0541 NEUVOTTONA	6714 3	503	2,4						
	6715	502	3,4	503	1,2				
	6716	502	3,4	503	1,2,4				
	6717	502	3	503	1,3				
0542 SALMENKYLÄ	6719 3	509	2,3,4	510	2				
	6720	508	4	509	1,2,3,4	510	1		
	6721	509	1,2,3,4	510	1,2				
	6722	509	3,4	510	1,2,3,4				
0543 SIVATTI	6718 3	512	1,2,3,4	513	1				
	6719	511	4	512	1,2,4				
	6720	511	3	512	1,3	513	1		
0544 SUNMA	6714 3	507	4						
	6715	506	4	507	2,3,4				
	6716	505	1,2,3,4	506	1,2,3,4	507	1,2,3,4		
	6717	505	1,2,3,4	506	1,2,3,4	507	1,2		
	6718	505	1,3	506	1				
0545 VILNIEMI	6713 3	512	3,4	513	1,2				
	6714	512	3						
1391 RUISSALO	6718 3	507	3	508	1,2,3,4	509	2		
	6719	509	1						
1392 SALMI	6715 3	501	3,4	502	1,2				
	6716	501	3,4	502	1,2				
	6717	502	1						
<b>VEHMAA</b>									
0323 KIRKONKYLÄ (VEHMAA) - KYRKBY	6729 1	536	4	537	2				
	6730	535	4	536	2,3,4	537	1,2		
	6731	536	3						
0324 VINKKILÄ	6729 1	539	2						
	6730	537	3,4	538	1,2,3,4	539	1,2,4	540	2,4
		541	1,2,3,4						
	6731	538	1,3	539	1,3	540	1,3		
<b>VEHMERSALMI</b>									
0649 KIRKONKYLÄ (VEHMERSALMI) - KYRKBY	6961 3	552	4	553	2				
	6962	551	4	552	1,2,3,4	553	1,2		
	6963	551	3	552	1				
<b>VESANTO</b>									
0650 KIRKONKYLÄ (VESANTO) - KYRKBY	6980 3	469	3,4	470	1,2,3,4	471	1,2,3,4		
	6981	469	3,4	470	1,2,3				
<b>VESILAHTI</b>									
0451 KIRKONKYLÄ (VESILAHTI) - KYRKBY	6799 2	478	4	479	4	480	1,2		
	6800	479	1,3	480	1				
<b>VETELI</b>									
0848 KIRKONKYLÄ (VETELI) - KYRKBY (VETIL)	7038	488	4	489	2				
	7039	488	3,4	489	1,2,3				
	7040	488	1,2,3,4	489	1,2,4	490	2,4	491	2
	7041	488	1,2,3,4	489	1,2,3,4	490	1,2,3	491	1



(Jatk. — Forts. — Cont.) 2

Kunta, taajama — Kommun, tätort	Peruskartan ruudut — Grundkartans rutor									
	P—K N—K	I—K O—K	Neijännes Fjärdedel	I—K O—K	Neijännes Fjärdedel	I—K O—K	Neijännes Fjärdedel	I—K O—K	Neijännes Fjärdedel	
	7042	487	3,4	488	1,2,3,4	489	1,2,3			
	7043	487	3,4	488	1,2					
	7044	487	2,3,4	488	1,2					
0849 PULKKINEN	7028	2 498	2,4							
	7029	498	1,2,3,4							
1441 RÄYRINKI	7029	2 491	2,3,4							
	7030	490	2,3,4	491	1,2					
	7031	490	1,3,4	491	1,2					
VIEREMÄ										
0651 KIRKONKYLÄ (VIEREMÄ) - KYRKBY	7070	3 499	4	500	2,3,4	501	1,2			
	7071	499	3,4	500	1,2,3,4					
	7072	499	3	500	1,2,3,4					
VIHANTI										
1051 KIRKONKYLÄ (VIHANTI) - KYRKBY	7153	2 547	2,3,4	548	1,2,3					
	7154	547	1,2,3,4	548	1,2,4					
	7155	547	1,2,3,4	548	1,2,3					
1052 ALPUA	7147	2 556	4	557	2,4	558	1,2,3,4	559	1,2,3,4	
	7148	556	3	557	1,3	558	1,3	559	1	
1053 KAIVOSKYLÄ	7145	2 554	2,4	555	2					
	7146	554	1,2,3,4	555	1,3					
VIHTI										
0123 KIRKONKYLÄ (VIHTI) - KYRKBY	6698	2 518	1,2							
	6699	517	3,4	518	1,2,4					
	6700	516	2,4	517	2,3,4	518	1,2,3,4	519	2	
	6701	516	1,3	517	1,2,3					
	6702	517	1							
0124 NUMMELA	6690	2 515	3	516	1,2,4	517	2,4	518	2	
	6691	515	2,3,4	516	1,2,3,4	517	1,2,3,4	518	1,2,3,4	
		519	2							
	6692	515	3	516	1,2,3,4	517	1,2,3,4	518	1,2,3,4	
		519	1							
	6693	516	1,3	517	1,3	518	1,3,4	519	1,2	
0125 DJAKKALA	6694	2 520	1,2	522	4	523	1,2,3,4			
	6695	520	1,3,4	521	1,2,3	522	1,2,3,4	523	1,2,3,4	
	6696	522	1,3	523	1					
0126 OTALAMPI	6697	2 528	2,4							
	6698	526	3,4	527	1,2,3,4	528	1,2,3			
	6699	527	1,2							
VIIALA										
0452 KIRKONKYLÄ (VIIALA) - KYRKBY	6787	2 487	2,4	488	2					
	6788	486	2,3,4	487	1,2,3,4	488	1,2,3,4	489	1,2,3	
	6789	486	1,2,3,4	487	1,2,3,4	488	1,2,4			
	6790	484	3,4	485	1,2,3,4	486	1,2,3,4	487	1,2,3	
		488	1							
	6791	486	3							
VIITASAARI										
0937 KIRKONKYLÄ (VIITASAARI) - KYRKBY	6995	3 440	4	441	2					
	6996	440	3	441	1,2,3,4	442	1,2			
	6997	442	1,2,3,4	443	2					
	6998	441	3,4	442	1,2,3,4					
	6999	440	3,4	441	1,2,3,4	442	1			
	7000	440	3	441	1					
VILJAKKALA										
0325 KIRKONKYLÄ (VILJAKKALA) - KYRKBY	6842	2 461	2							
	6843	460	4	461	1,2					
	6844	460	2,3,4	461	1,2,3,4					
	6845	460	1							
VILPPULA										
0453 ASEMANSEUTU (VILPPULA) - STA- TIONSSAMHÄLLE	6877	525	4							

(Jatk. — Forts. — Cont.) 2

Kunta, taajama — Kommun, tätort	Peruskartan ruudut — Grundkartans rutor									
	P—K N—K	I—K O—K	Neijännes Fjärdedel	I—K O—K	Neijännes Fjärdedel	I—K O—K	Neijännes Fjärdedel	I—K O—K	Neijännes Fjärdedel	
	6878	525	3,4	526	1,2,3,4	527	2			
	6879	525	1,2,3,4	526	1,2,3,4	527	1,2,4			
	6880	525	1,2,3,4	526	1,2,3,4	527	1,3			
	6881	524	2,3,4	525	1,2	526	3			
0454 KOLHO	6889 2	525	4							
	6890	525	3	526	1,2,3,4					
	6891	526	3,4	527	1					
	6892	525	2,4	526	1,2,3,4	527	2			
	6893	525	1,2,3,4	526	1,3,4	527	1,2,3	528	1	
VINPELI										
0851 KIRKONKYLÄ (VINPELI) — KYRKBY (VINDALA)	7004	492	2,4							
	7005	491	1,2,3,4	492	1,2,3,4	493	1,2			
	7006	490	1,2,3,4	491	1,2,3,4	492	1,2,3,4	493	1,2	
	7007	491	3,4	492	1,2,3,4					
	7008	491	1,3							
0852 SÄÄKSJÄRVI	7010 2	498	4							
	7011	498	1,3,4							
	7012	498	2,3,4							
	7013	498	1,2,3,4	499	1,2					
VIROLAHTI										
0546 KLAMILA	6711 3	524	1,2,3,4	525	2,4	526	1,2,4			
	6712	526	1,3							
0549 VIROJOKI	6718 3	538	4	539	2					
	6719	538	1,2,3,4	539	1,2,3,4					
	6720	538	1,3							
VIRRAT										
0853 KESKUSTA AJAMA (VIRRAT) — CENTRAL- TÄTÖRT (VIRDOIS)	6902 2	488	3,4	489	1					
	6903	487	2,4	488	1,2,3,4	489	2,4			
	6904	487	3,4	488	1,2,3,4	489	1,2,3			
0854 KILLINKOSKI	6920 2	494	1,2,3							
	6921	493	3,4	494	1,2,3,4					
	6922	493	1,2,3	494	1,2,3,4	495	2			
	6923	494	3							
VIRTASALMI										
0597 KIRKONKYLÄ (VIRTASALMI) — KYRKBY	6891 3	523	3,4	524	1,2,4					
	6892	523	3	524	1,2,3					
	6893	524	1							
VUOLIJOKI										
1054 KIRKONKYLÄ (VUOLIJOKI) — KYRKBY	7119 3	499	3,4	500	1,2,4					
	7120	499	3,4	500	1,2,3	501	1,3			
	7121	499	3							
1055 OTANMÄKI	7111 3	505	2,4							
	7112	504	3,4	505	1,2,3					
	7113	504	3	505	1					
VÄHÄKYRÖ										
0855 KIRKONKYLÄ (VÄHÄKYRÖ) — KYRKBY (LILLKYRÖ)	6993 1	556	2,4	557	2,4					
	6994	555	2,4	556	1,2,3,4	557	1,2,3,4			
	6995	554	1,2,3,4	555	1,2,3,4	556	1,2,3,4	557	1,2	
	6996	554	1,2,3,4	555	1,2,3,4	556	1,2,3,4	557	1,2	
	6997	554	1,2,3,4							
1355 MERIKAARTO	6995 1	548	4	549	2,4,4	550	2			
	6996	547	3,4	548	1,2,3,4	549	1,2,3,4	550	1,2	
	6997	547	1,2,3,4	548	1,2,3					
	6998	547	1,3	548	1					
VÖYRI										
0856 KESKUSTA AJAMA (VÖYRI) — CENTRAL- TÄTÖRT (VÖRÄ)	7001	563	4	564	2,4					
	7002	562	2,4	563	1,2,3,4	564	1			

(Jatk. — Forts. — Cont.) 2

Kunta, taajama — Kommun, tätort	Peruskartan ruudut — Grundkartans rutor									
	P—K N—K	I—K O—K	Neijannes Fjärdedel	I—K O—K	Neijannes Fjärdedel	I—K O—K	Neijannes Fjärdedel	I—K O—K	Neijannes Fjärdedel	
	7003	561	4	562	1,2,3,4	563	1,2,3,4	564	2,4	
	7004	562	3,4	563	1,2,3,4					
	7005	563	1,2,3,4	564	1,2,3,4					
	7006	562	3	563	1,3	564	1,3			
1442 KAITSOR	7014	1 565	2							
	7015	563	4	564	2,4	565	1,2			
	7016	563	3,4	564	1,2	565	1			
	7017	563	3,4	564	1,2					
	7018	563	2,3,4							
YLI-II										
1294 KIRKONSEUTU (YLI-II) - KYRKBYNEJDEN	7252	3 445	2,4	446	2					
	7253	445	1,3	446	1,2,3,4	447	1			
YLIHÄRMÄ										
0858 KIRKONKYLÄ (YLIHÄRMÄ) - KYRKBY	7003	2 439	2,4							
	7004	438	4	439	1,2,3,4					
	7005	438	3,4	439	1,2,3,4	440	2,4			
	7006	439	1,2,3,4	440	1,2,3,4	441	1			
0859 KANGAS	6996	2 442	2,4							
	6997	441	4	442	1,2,3					
	6998	441	3	442	1					
YLIKIIJINKI										
1296 KIRKONKYLÄ (YLIKIIJINKI) - KYRKBY	7213	3 458	2,4							
	7214	458	1,2,3,4	459	1,2,3,4	460	1,2,4			
	7215	458	1,3	459	1,3	460	1,3			
YLISTARD										
0861 KIRKONKYLÄ (YLISTARD) - KYRKBY	6982	2 424	1,2,3,4	425	1,2,4					
	6983	424	1,3,4	425	1,2,3,4	426	2			
	6984	425	1,3	426	1					
0862 ASEMANSEUTU (YLISTARD) -STATIONS-SAMHÄLLE	6978	425	2,3,4	426	1,2					
	6979	425	1,2,3,4	426	1					
	6980	425	1,2,3	426	1					
	6981	425	1							
1361 KYLÄNPÄÄ	6984	2 426	2,4	427	2,4	428	2,4	429	1,2,4	
	6985	426	1,3,4	427	1,3	428	1,3	429	1,2,3,4	
YLITORNIO										
1134 KIRKONKYLÄ (YLITORNIO) - KYRKBY (ÖVERTORNEÅ)	7354	485	3,4	486	1,2					
	7355	485	1,2,3,4	486	1					
	7356	485	1,2,3,4							
	7357	485	1,2,3,4							
	7358	485	1,2,3,4	486	1,2					
	7359	485	1,3,4	486	1,2					
	7360	485	3,4	486	1,2,4	487	2,4			
	7361	485	3,4	486	1,2,3	487	1,3			
	7362	485	3	486	1					
1135 KAULINRANTA	7372	2 484	4	485	4	486	2			
	7373	484	3,4	485	1,2,3,4	486	1,2,4			
	7374	485	1,3,4	486	1,2,3,4	487	1,2,4			
	7375	486	1,3	487	1,3,4					
1136 MELTOSJÄRVI	7381	2 526	2,4	529	2,4					
	7382	526	1,3	527	1,2,3,4	528	1,2,3	529	1,2,3,4	
1150 HAAPAKOSKI	7364	2 490	2,4							
	7365	489	3,4	490	1,2,3,4					
	7366	489	3	490	1,3					
YLIVIESKA										
1056 KESKUSTA AJAMA (YLIVIESKA) - CENTRALTÄTOR	7105	527	2,4							
	7106	526	2,4	527	1,2,3,4					
	7107	524	4	525	1,2,3,4	526	1,2,3,4	527	1,2,3,4	
	7108	523	2,4	524	2,3,4	525	1,2,3,4	526	1,2,3,4	
		527	1,2,3,4	528	1,2,3,4					

(Jatk. — Forts. — Cont.) 2

Kunta, taajama — Kommun, tätort	Peruskartan ruudut — Grundkartans rutor									
	P—K N—K	I—K O—K	Neijannes Fjärdedel	I—K O—K	Neijannes Fjärdedel	I—K O—K	Neijannes Fjärdedel	I—K O—K	Neijannes Fjärdedel	I—K O—K
	7109	523	1,2,3,4	524	1,2,3,4	525	1,2,3,4	526	1,2,3,4	
	7110	526	1,3	527	1,3					
1057 ISOKOSKI	7100 2	538	2,3,4	539	1,3					
	7101	537	3,4	538	1,3					
	7102	537	1,3							
1059 NIEMELÄNKYLÄ	7110 2	523	4	524	1,2,3,4	525	1,2,3			
	7111	523	2,3,4	524	1,2					
	7112	522	3,4	523	1,2,3					
1061 RAUDASMÄKI	7100 2	536	2,3,4	537	1,2,3	538	1			
	7101	536	1,3							
1063 VÄHÄKANGAS	7106 2	533	4	534	2					
	7107	532	2,4	533	1,2,3,4					
	7108	531	3	532	1					
YLÄMAA										
0550 KIRKONKYLÄ (YLÄMAA) — KYRKBY	6742 3	554	4	555	2					
	6743	554	1,3,4	555	1,2					
	6744	554	3,4	555	1,2					
YLÄNE										
0326 KIRKONKYLÄ (YLÄNE) — KYRKBY	6751 1	577	4							
	6752	575	1,2,3,4	576	2,4	577	1,2,3			
	6753	576	1,3,4	577	1,3					
	6754	576	3							
YLÖJÄRVI										
0455 KIRKONKYLÄ (YLÖJÄRVI) — KYRKBY	6826 2	477	4	478	2,4	479	1,2			
	6827	477	1,3	478	1,2,3,4	479	1,2			
	6828	477	3,4	478	1,2,3,4	479	1,2,3,4			
	6829	477	3	478	1,2,3,4	479	1,2,3,4			
0458 SIIVIKKALA	6825 2	483	2							
	6826	482	2,4	483	1,2					
	6827	481	3	482	1					
1226 METSÄKYLÄ	6829 2	473	3,4	474	1,2,3,4	475	1			
YPÄJÄ										
0459 KIRKONKYLÄ (YPÄJÄ) — KYRKBY	6742 2	461	4	462	2,4					
	6743	460	1,2,3,4	461	1,2,3,4	462	2			
	6744	459	3,4	460	1,2,3	461	1,3	462	1	
ÄETSÄ										
0196 KESKUSTA AJAMA (KEIKYÄ) — CENTRAL-TÄTORT	6795	430	1,2,3,4	431	2					
	6796	429	2,3,4	430	1,2,3,4	431	1,2			
	6797	429	2,3,4	430	1,2,3,4	431	1,2,3			
	6798	429	1,2,3,4	430	1,2,3,4					
	6799	430	3	431	1,3					
0200 KIRKONKYLÄ (KIIKKA) — KYRKBY	6801 2	433	3,4	434	1,2,3,4	435	2			
	6802	433	3,4	434	1,3	435	1,3	436	1	
ÄHTÄRI										
0864 KIRKONKYLÄ (ÄHTÄRI) — KYRKBY	6937 2	502	4	503	2					
	6938	502	3,4	503	1,2,3,4	504	1,2,3,4	505	2	
	6939	502	3,4	503	1,2,3,4	504	1,2,3,4	505	1,2	
0866 INHAN TEHDAS	6933 2	507	4	508	2					
	6934	506	3	507	1,3,4	508	1,2			
0867 MYLLYMÄKI	6934 2	514	4							
	6935	513	2,4	514	1,2,3,4					
	6936	514	3	515	1,3,4					
ÄÄNEKOSKI										
0875 KESKUSTA AJAMA (ÄÄNEKOSKI) — CENTRAL-TÄTORT	6942 3	435	2,4							
	6943	434	4	435	2,3,4	436	2			
	6944	433	2,4	434	1,2,3,4	435	1,2,3,4	436	1	
	6945	433	1,2,3,4	434	1,2,3,4					
	6946	432	3,4	433	1,2,3,4	434	1,2,3,4	435	2	
	6947	434	1,3							

LIITE 1 USEAMMAN KUIN YHDEN KUNNAN ALUEELLA OLEVAT TAAJAMAT  
 BILAGA TÄTORTER SOM LIGGER INOM FLERA KOMMUNERS OMRÅDEN  
 APPENDIX LOCALITIES SITUATED WITHIN MORE THAN ONE MUNICIPALITY

UUDENMAAN LÄÄNI -  
 NYLANDS LÄN

Ahjo

Kerava - Kervo  
 Sipoo - Sibbo

Andersby - Skinnarby

Liljendal  
 Pernaja - Pernå

Askisto - Askis

Helsinki - Helsingfors  
 Vantaa - Vanda

City (Kerava - Kervo)

Vantaa - Vanda  
 Kerava - Kervo  
 Tuusula - Tusby

Estbacka - Ernestas

Porvoo - Borgå  
 Porvoon mlk - Borgå lk

Haarajoki

Järvenpää  
 Mäntsälä  
 Sipoo - Sibbo  
 Tuusula - Tusby

Hietämäki - Niemelä

Hyvinkää - Hyvinge  
 Nurmijärvi

Hiitti - Routio

Lohja - Lojo  
 Lohjan kunta - Lojo kommun

Itäsalmi - Östersundom

Vantaa - Vanda  
 Sipoo - Sibbo

Jokela

Hyvinkää - Hyvinge  
 Tuusula - Tusby

Kellokoski

Mäntsälä  
 Tuusula - Tusby

Keskustaaajama (HKI) -

Centraltätort (HFORS)  
 Espoo - Esbo  
 Helsinki - Helsingfors  
 Vantaa - Vanda  
 Kauniainen - Grankulla  
 Tuusula - Tusby

Keskustaaaj. (Järvenpää) -

Centraltätort  
 Järvenpää  
 Sipoo - Sibbo

Keskustaaajama (Karjaa) -

Centraltätort (Karis)  
 Karjaa - Karis  
 Pohja - Pojo

Keskustaaajama (Lohja) -

Centraltätort (Lojo)  
 Lohja - Lojo  
 Lohjan kunta - Lojo kommun

Keskustaaajama (Loviisa) -

Centraltätort (Lovisa)  
 Loviisa - Lovisa  
 Pernaja - Pernå

Keskustaaajama (Porvoo) -

Centraltätort (Borgå):  
 Porvoo - Borgå  
 Porvoon mlk - Borgå lk

Kolmiranta

Espoo - Esbo  
 Kirkkonummi - Kyrkslätt  
 Vihti - Vichtis

Korso-Rekola -

Korso-Räckhals  
 Vantaa - Vanda  
 Kerava - Kervo  
 Sipoo - Sibbo  
 Tuusula - Tusby

Masala - Masaby

Espoo - Esbo  
 Kirkkonummi - Kyrkslätt

Monni

Hausjärvi  
 Hyvinkää - Hyvinge

Mustion asema -

Svartå station  
 Inkoo - Ingå  
 Karjaa - Karis

Pietilä

Järvenpää  
 Tuusula - Tusby

Pikkala - Pickala

Kirkkonummi - Kyrkslätt  
 Siuntio - Sjundeå

Ristinummi

Järvenpää  
 Tuusula - Tusby

Veikkola

Kirkkonummi - Kyrkslätt  
 Vihti - Vichtis

Virkkala - Virkby

Lohja - Lojo  
 Lohjan kunta - Lojo kommun  
 Siuntio - Sjundeå

Ylästö - Övitsböle

Helsinki - Helsingfors  
 Vantaa - Vanda

TURUN JA PORIN LÄÄNI -  
 ÅBO OCH BJÖRNEBORGS LÄN

Asemanseutu (Mynämäki) -

Stationssamhälle  
 Mietoinen  
 Mynämäki

Friitala

Pori - Björneborg  
 Ulvila - Ulvsby

Harjunpää

Pori - Björneborg  
 Ulvila - Ulvsby

Hähkänä

Pertteli  
 Salo

- Jäkärilä  
Lieto  
Turku - Åbo
- Kaanaa  
Naantali - Nådendal  
Raisio - Reso
- Kaaro  
Rauma - Raumo  
Rauman mlk - Raumo lk
- Kausela  
Kaarina - S:t Karins  
Turku - Åbo
- Keskustaaajama (Eura) -  
Centraltätort  
Eura  
Köyliö - Kjulo
- Keskustaaaj. (Harjavalta) -  
Centraltätort  
Harjavalta  
Nakkila
- Keskustaaajama (Kaarina) -  
Centraltätort (S:t Karins)  
Kaarina - S:t Karins  
Turku - Åbo
- Keskustaaajama (Loimaa) -  
Centraltätort  
Loimaa  
Loimaan kunta - Loimaa kommun
- Keskustaaaj. (Naantali) -  
Centraltätort (Nådendal)  
Naantali - Nådendal  
Raisio - Reso
- Keskustaaajama (Pori) -  
Centraltätort (Björneborg)  
Pori - Björneborg  
Ulvila - Ulvsby
- Keskustaaajama (Raisio) -  
Centraltätort (Reso)  
Raisio - Reso  
Turku - Åbo
- Keskustaaajama (Salo) -  
Centraltätort  
Halikko  
Salo
- Keskustaaajama (Turku) -  
Centraltätort (Åbo)  
Kaarina - S:t Karins  
Raisio - Reso  
Turku - Åbo
- Keskustaaajama (Uusikaupunki) -  
Centraltätort (Nystad)  
Kalanti  
Uusikaupunki - Nystad
- Keskustaaajama (Vammala) -  
Centraltätort  
Vammala  
Äetsä
- Kirkonkylä-Asemans. (Halikko) -  
Kyrkby-Stationssamhälle  
Halikko  
Salo
- Kortela  
Rauma - Raumo  
Rauman mlk - Raumo lk
- Kuninkoja  
Raisio - Reso  
Turku - Åbo
- Kyrö  
Karinainen  
Pöytyä
- Kyröskoski  
Hämeenkyrö - Tavastkyro  
Viljakkala
- Littoinen  
Kaarina - S:t Karins  
Lieto  
Piikkiö - Pikis  
Turku - Åbo
- Luvalahti  
Eura  
Säkylä
- Somersoja  
Masku  
Raisio
- Uotila  
Rauma - Raumo  
Rauman mlk - Raumo lk
- AHVENANMAAN MAAKUNTA -  
LANDSKAPET ÅLAND
- Keskustaaajama (Maarianhamina) -  
Centraltätort (Mariehamn)  
Jomala  
Maarianhamina - Mariehamn
- HÄMEEN LÄÄNI -  
TAVASTEHS LÄN
- Ala-Okeroinen  
Hollola  
Lahti - Lahtis
- Iittala  
Hattula  
Kalvola
- Kalliola-Kukkila  
Hollola  
Lahti - Lahtis
- Kernaala  
Loppi  
Riihimäki
- Keskustaaajama (Lahti) -  
Centraltätort (Lahtis)  
Hollola  
Lahti - Lahtis
- Keskustaaajama (Nokia) -  
Centraltätort  
Nokia  
Tampere - Tammerfors
- Keskustaaajama (Tampere) -  
Centraltätort (Tammerfors)  
Kangasala  
Nokia  
Pirkkala  
Tampere - Tammerfors  
Ylöjärvi
- Keskustaaajama (Toijala) -  
Centraltätort  
Kylmäkoski  
Toijala
- Minkiö  
Forssa  
Jokioinen

Mukkula  
Hollola  
Lahti - Lahtis

Myllypohja-Ahtiala-Kunnas  
Lahti - Lahtis  
Nastola

Olkahinen  
Kangasala  
Tampere - Tammerfors

Parola  
Hattula  
Hämeenlinna - Tavastehus

Pirttiharju - Okeroinen  
Hollola  
Lahti - Lahtis

Raja-Aho  
Keuruu  
Mänttä

Salpakangas  
Hollola  
Lahti - Lahtis

Siivikkala  
Tampere - Tammerfors  
Ylöjärvi

Sääksjärvi  
Lempäälä  
Pirkkala  
Tampere - Tammerfors

Toivio  
Pirkkala  
Tampere

Villähde  
Lahti - Lahtis  
Nastola

KYMEN LÄÄNI -  
KYMENE LÄN

Hevoshaka  
Hamina - Fredrikshamn  
Vehkalahti

Keskustaaajama (Hamina) -  
Centraltätört (Fredrikshamn)  
Hamina - Fredrikshamn  
Vehkalahti

Keskustaaajama (Imatra) -  
Centraltätört  
Imatra  
Joutseno

Keskustaaajama (Joutseno) -  
Centraltätört  
Joutseno  
Taipalsaari

Keskustaaajama (Kouvola) -  
Centraltätört  
Kouvola  
Valkeala

Keskustaaajama (Kuusankoski) -  
Centraltätört  
Kouvola  
Kuusankoski

Koria  
Elimäki  
Kuusankoski

Korvenkylä  
Imatra  
Joutseno

Mattarila  
Imatra  
Ruokolahti

Ruissalo  
Hamina - Fredrikshamn  
Vehkalahti

Salmenkylä  
Hamina - Fredrikshamn  
Vehkalahti

Summa  
Hamina - Fredrikshamn  
Vehkalahti

Voikkaa - Pilkanmaa  
Iitti  
Kuusankoski

MIKKELIN LÄÄNI -  
S:t MICHELS LÄN

Keskustaaajama (Mikkeli) -  
Centraltätört (S:t Michel)  
Mikkeli - S:t Michel  
Mikkelin mlk - S:t Michels lk

Keskustaaajama (Pieksämäki) -  
entraltätört  
Pieksämäki  
Pieksämäen mlk - Pieksämäki lk

Sinilähde-Myllyoja  
Heinola  
Heinolan mlk - Heinola lk

POHJOIS-KARJALAN LÄÄNI -  
NORRA KARELENS LÄN

Hammaslahti  
Kontiolahti  
Pyhäselkä

Keskustaaajama (Joensuu) -  
Centraltätört  
Joensuu  
Kontiolahti

Ottola  
Joensuu  
Kontiolahti

KUOPION LÄÄNI -  
KUOPIO LÄN

Kuvansi  
Joroinen  
Varkaus

KESKI-SUOMEN LÄÄNI -  
MELLERSTA FINLANDS LÄN

Keskustaaajama (Jyväskylä) -  
Centraltätört  
Jyväskylä  
Jyväskylän mlk - Jyväskylä lk

Kirkonkylä (Jämsänkoski) -  
Kyrkby  
Jämsä  
Jämsänkoski

Kuokkala  
Jyväskylä  
Jyväskylän mlk - Jyväskylä lk

Muuratsalo  
Muurame  
Säynätsalo

Palokka  
Jyväskylä  
Jyväskylän mlk - Jyväskylä lk

Tikkakoski  
Jyväskylän mlk - Jyväskylä lk  
Laukaa

Vaajakoski  
Jyväskylä  
Jyväskylän mlk - Jyväskylä lk

VAASAN LÄÄNI -  
VASA LÄN

Hyllykallio  
Nurmo  
Seinäjoki

Kangas  
Lapua - Lappo  
Ylihärmä

Keskustaaajama (Pietarsaari) -  
Centraltätört (Jakobstad)  
Pietarsaari - Jakobstad  
Pietarsaaren mlk - Pedersöre

Keskustaaajama (Seinäjoki) -  
Centraltätört  
Ilmajoki  
Nurmo  
Seinäjoki

Keskustaaajama (Vaasa) -  
Centraltätört (Vasa)  
Mustasaari - Korsholm  
Vaasa - Vasa

Kirkonkylä (Laihia) -  
Kyrkby  
Laihia  
Vähäkyrö - Lillkyro

Marinkainen  
Himanka  
Lohtaja

Merikaarto  
Mustasaari - Korsholm  
Vähäkyrö - Lillkyro

Myrkkyy  
Karijoki - Bötom  
Kristiinankaupunki -  
Kristinestad

Närviijoki  
Jurva  
Närpiö - Närpes

Panttila  
Ilmajoki  
Kurikka

Parantola-Hakola  
Alahärmä  
Ylihärmä

Risö Häll  
Luoto - Larsmo  
Pietarsaari - Jakobstad

Tervajoki  
Isokyro - Storkyro  
Vähäkyrö - Lillkyro

OULUN LÄÄNI -  
ULEÅBORGS LÄN

Etelä-Kello  
Haukipudas  
Oulu - Uleåborg

Karvoskylä  
Haapajärvi  
Nivala

Keskustaaajama (Oulu) -  
Centraltätört (Uleåborg)  
Haukipudas  
Oulu - Uleåborg

Keskustaaajama (Raahe) -  
Centraltätört (Brahestad)  
Pattijoki  
Raahe - Brahestad

Välilikylä  
Kiiminki  
Oulu - Uleåborg

LAPIN LÄÄNI -  
LAPPLANDS LÄN

Kaakamo  
Keminmaa  
Tornio - Torneå

Keskustaaajama (Kemi) -  
Centraltätört  
Kemi  
Keminmaa

Keskustaaajama (Rovaniemi)  
Centraltätört  
Rovaniemi  
Rovaniemen mlk - Rovaniemi lk

Koskenkylä  
Rovaniemi  
Rovaniemen mlk - Rovaniemi lk

Laurila  
Kemi  
Keminmaa

Ruottala  
Keminmaa  
Tornio - Torneå

Saarenkylä  
Rovaniemi  
Rovaniemen mlk - Rovaniemi lk



LIITE 2 VUODEN 1970 VÄESTÖLASKENNAN TAAJAMARAJAUKSEN JÄLKEEN SUORITETUT TAAJAMIEN LIITOKSET JA POISTOT  
 BILAGA SAMMANSLAGNA OCH SLOPADE TÄTORTER EFTER TÄTORTSAVGRÄNSNINGEN FÖR 1970 ÅRS FOLKRÄKNING  
 APPENDIX LOCALITIES INCORPORATED OR CANCELLED SINCE THE DELIMITATION OF LOCALITIES IN THE 1970 POPULATION CENSUS

Kunta - Kommun 1970	Taajan numero ja nimi Tätortens nummer och namn 1970	Muutokset - Förändringar <sup>1)</sup> 1970 - 1980
Ahlainen		Kunta liitetty Poriin - Kommunen samman- slagen med Björneborg
Alatornio - Nedertorneå		Kunta liitetty Tornioon - Kommunen sammanslagen med Torneå
Alavieska	0947 Kähtävä	Hylätty - Slopod
Alavus - Alavo	0723 Puuteollisuusalue - Trä- industriområde	Uusi nimi - Nytt Namn: Rantatöysä
Anjala		Kunta liitetty Anjalankoskeen - Kommunen sammanslagen med Anjalankoski
Björköby		Kunta liitetty Mustasaareen - Kommunen sammanslagen med Korsholm
Bromarv		Kunta liitetty Tammisaareen ja Hankoon - Kommunen sammanslagen med Ekenäs och Hangö
	1245 Täktom	Hylätty - Slopod
Elimäki - Elimä	0491 Takamaa	" "
Eräjärvi		Kunta liitetty Oriveteen - Kommunen sammanslagen med Orivesi
	0361 Kirkonkylä	Hylätty - Slopod
Espoo - Esbo	0027 Kivenlahti	0001 Keskustaajama (Hki) - Centraltätort (Hfors)
	1228 Högnäs	Hylätty - Slopod
Eura	0153 Kauttua	Uusi nimi - Nytt namn: Keskustaajama (Eura) - Centraltätort
	0174 Mannila	Hylätty - Slopod
Evijärvi	0726 Kuoppa-aho	0725 Kirkonkylä (Evijärvi) - Kyrkby
Hailuoto - Karlö	0953 Ojakylä	Hylätty - Slopod
Halikko	0164 Hajala	" "
Hauho	1176 Alvettula	" "
Haukipudas	0957 Ervastinranta	" "
	0963 Mäntyniemi - Siikasaari	0955 Kirkonkylä (Haukipudas) - Kyrkby
Hausjärvi	0366 Mommila	Hylätty - Slopod
Heinola	1198 Hevossaari	" "
Himanka	0730 Pahkala	" "
Hollola	0371 Vesala	1177 Salpakangas
Honkajoki	0172 Lauhala	Hylätty - Slopod
Hyvinkää - Hyvinge	1217 Ridajärvi	" "
Hämeenkyrö - Tavastkyro	1200 Kyröspohja	" "
Hämeenlinna - Tavastehus	0447 Asevelikylä - Vapenbr.byn	Uusi nimi - Nytt namn: Nummi-Jukola
	0333 Ahvenisto	0447 Nummi-Jukola
	1171 Mäskälä	Hylätty - Slopod

1) "Hylätty" tarkoittaa, että kyseinen vuoden 1970 väestölaskennan taaajama ei ole täyttänyt taajamalle asetettuja asukasluvuaatimuksia 1980.

Kuntaliitoksessa kaikki ko. kunnan taaajat on liitetty uuteen kuntaan, ellei muuta ole ilmoitettu.

Med "slopod" avses att ifrågavarande tätort från 1970 års folkräkning inte år 1980 uppfyllt kravet på antal invånare. Vid kommunsammanslagning har kommunens alla tätorter förts till den övertagande kommunen, då annat inte uppgetts.

Kunta - Kommun 1970	Taajaman numero ja nimi Tätortens nummer och namn 1970	Muutokset - Förändringar 1970 - 1980
Ii - Ijo	0971 Asemanseutu - Stationssamhälle 0972 Alaranta 0974 Pääkkilankangas	0970 Hamina (Ii)
Ikaalisten mlk - Ikaalis lk		Kunta liitetty Ikaalisiin - Kommunen sammanslagen med Ikaalis
Isokyrö - Storkyro	0735 Taipale	0734 Keskustaaajama (Isokyrö) - Centraltätort (Storkyro)
Imatra	0477 Siitola 0478 Vuoksenniska	0475 Keskustaaajama (Imatra) - Centraltätort
Jepua		Kunta liitetty Uuteenkaarlepyyhyn - Kommunen sammanslagen med Nykarleby
Jokioinen - Jockis	0379 Vaulammi	Hylätty - Slopad
Joroinen - Jorois	0568 Maavesi	" "
Joutseno	0496 Konnunsuo	" "
Jurva	0743 Sarvijoki	" "
Jyväskylän mlk - Jyväskylä lk	0883 Haapaniemi 0891 Ritopohja 1139 Ollila 0884 Kanavuori - Mustalahti	0895 Vaajakoski 0888 Palokka Hylätty - Slopad
Jämsä	0896 Seppola 0898 Olkkola	0899 Jämsänkoski kirkonkylä - Kyrkby 0897 Kaipola
Järvenpää - Träskända	0010 Nummenkylä	Hylätty - Slopad
Kaarina - S:t Karins	0184 Poikiluoma	Uusi nimi - Nytt namn: Keskustaaajama (Kaarina) - Centraltätort (S:t Karins)
Kaarlela - Karleby		Kunta liitetty Kokkolaan - Kommunen sam- manslagen med Gamlakarleby (nuv. Karleby)
	0744 Kirkonmäki - Kyrkbacken 0745 Halkokari 0746 Kaustari - Kaustar 0747 Palonkylä 1164 Vitsari - Vittsar 0871 Knivsund 0872 Norra Långö	0703 Keskustaaajama (Kokkola) - Centraltätort (Karleby) 0871 Oja
Kajaani - Kajana	0943 Maaasto 0976 Linnantaus	0942 Keskustaaajama (Kajaani) - Centraltätort (Kajana) Uusi nimi - Nytt namn: Kirkkoaho
Kajaanin mlk - Kajana lk		Kunta liitetty Kajaaniin - Kommunen sammanslagen med Kajana
	0975 Heinisuo	0942 Keskustaaajama (Kajaani) - Centraltätort (Kajana)
Kalajoki	0981 Pitkäistenkylä 0980 Metsäkylä	0979 Kirkonkylä (Kalajoki) - Kyrkby Hylätty - Slopad
Karhula		Kunta liitetty Kotkaan - Kommunen sammanslagen med Kotka
Karjaa - Karis	0056 Mustion tehdas - Svartå bruk	Hylätty - Slopad
Karkku		Kunta liitetty Vammalaan - Kommunen sammanslagen med Vammala
	0191 Heinoo	Hylätty - Slopad
Karunki		Kunta liitetty Tornioon - Kommunen sammanslagen med Torneå
	1087 Kukkola	Hylätty - Slopad

Kunta - Kommun 1970	Taajaman numero ja nimi Tätortens nummer och namn 1970	Muutokset - Förändringar 1970 - 1980
Karvia	0193 Sarvela	Hylätty - Slopod
Kauhava	0758 Ilmasotakoulu	" "
Keikyä		Kunta liitetty Äetsään - Kommunen sammanslagen med Äetsä
Kemijärven mlk - Kemijärvi lk	1089 Joutsijärvi	Hylätty - Slopod
Keminmaa (Kemin mlk)	1096 Lautionsaari	1095 Laurila
	1097 Liedakkala	
	1146 Hirmula	1093 Ilmola
Kempele	0984 Ylikylä	0983 Asemanseutu (Kempele) - Stationssamhälle
Kiikka		Kunta liitetty Äetsään - Kommunen sammanslagen med Äetsä
Kirkkonummi - Kyrkslätt	0059 Haapajärvi	Hylätty - Slopod
Kiukainen	0202 Kirkonkylä - Kyrkby	Uusi nimi - Nytt namn: Eurakoski
	0206 Tapani - Tammela	Uusi nimi - Nytt namn: Saarenmaa
Koivulahti - Kvevlax		Kunta liitetty Mustasaareen - Kommunen sammanslagen med Korsholm
Kokemäki - Kumo	0194 Asemanseutu - Stationssamhälle	Hylätty - Slopod
Kokkola - Karleby	0704 Matalamaa - Lågland	0703 Keskustaaajama (Kokkola) Centraltätort (Karleby)
	0705 Ykspihlaja - Yxpila	
Kotka	0466 Etukylä	Uusi nimi - Nytt namn: Mussalo
	0468 Hirssaari	0466 Mussalo
	0471 Ristinalus	
	0473 Sutela	Hylätty - Slopod
	1142 Aittakorpi	0472 Karhuvuori - Ruonala
Kruunupyö - Kronoby	0720 Tast	0719 Alaveteli - Nedervetil
Kullaa	0216 Palus	Hylätty - Slopod
Kuopio	0600 Julkula	
	0602 Kettulanlahti - Puijon Valkeinen	
	0603 Rypysuo	0599 Keskustaaajama (Kuopio) - Centraltätort
	0604 Särkiniemi	
	1155 Niuvanniemi	
	1156 Puijonlaakso	
	0621 Levänen	0619 Levänen - Jynkkä - Pitkälähti
	0622 Pitkälähti	
Kuorevesi	0393 Suinula	Hylätty - Slopod
Kuusankoski	0483 Kytöaho	" "
Kylmäkoski	0396 Sotkia	" "
Kärsämäki	0944 Herrakoski - Kattilakoski	Uusi nimi - Nytt namn: Rannankylä
Kymi - Kymmene		Kunta liitetty Kotkaan - Kommunen sammanslagen med Kotka
Laihia - Laihela	0774 Jakkula	Uusi nimi - Nytt namn: Käyppälä - Kyläinpää
	0776 Torstila	0774 Käyppälä - Kyläinpää
Lammi	1179 Iso-Evo	Hylätty - Slopod
	1180 Lieso	" "
Lappeenranta - Villmanstrand	0485 Mustola	
	0486 Mälkiä	0474 Keskustaaajama (Lappeenranta) - Centraltätort (Villmanstrand)
	0502 Laihian asuintaaajama	
	0503 Lavolan asuintaaajama	

Kunta - Kommun 1970	Taajaman numero ja nimi Tätortens nummer och namn 1970	Muutokset - Förändringar 1970 - 1980
Lapinjärvi - Lappträsk	0062 Pukaro	Hylätty - Slopod
Lapua - Lappo	0781 Honkimäki	0780 Keskustaaajama (Lapua) Centraltätort (Lappo)
Lapväärtti - Lappfjärd	0784 Ritämäki	Kunta liitetty Kristiinankaupunkiin - Kommunen sammanslagen med Kristinestad
	0789 Perus	Hylätty - Slopod
Lehtimäki	0790 Hernesmaa	Uusi nimi - Nytt namn: Keskikylä
Leivonmäki	0920 Rutalahti	Hylätty - Slopod
Maalahti - Malax	0797 Kirkonkylä - Kyrkby	Uusi nimi - Nytt namn: Yttermalax
	0801 Nymans-, Simus- och Kråkbacken	0797 Yttermalax
	0803 Vias Gränden	
Maaninka	0629 Tuovilanlahti	Hylätty - Slopod
Marttila	0239 Ollila	" "
Metsämaa		Kunta liitetty Loimaan kuntaan - Kommunen sammanslagen med Loimaa kommun
Mikkeli - S:t Michel	0552 Tusku - Karkialampi	1302 Keskustaaajama (Mikkeli) - Centraltätort (S:t Michel)
Munsala		Kunta liitetty Uuteenkaarlepyyhyn - Kommunen sammanslagen med Nykarleby
	0807 Vexala	Hylätty - Slopod
Mustasaari - Korsholm	0808 Böle	0811 Sepänkylä - Smedsby
Mäntsälä	0069 Ohkola	0068 Kirkonkylä (Mäntsälä) - Kyrkby
Naantali - Nådendal	0252 Lietsala	0130 Keskustaaajama (Naantali) - Centraltätort (Nådendal)
Nakkila	0255 Arantila	0254 Kirkonkylä (Arantila) - Kyrkby
	0256 Lattomeri	Taajama liitetty Poriin - Tätorten sammanslagen med Björneborg
	0259 Tattara	Hylätty - Slopod
Nokia	0354 Tyhjäperä	" "
Nurmes	0657 Lehtovaara	0656 Keskustaaajama (Nurmes) - Centraltätort
Nurmeksen mlk - Nurmes lk		Kunta liitetty Nurmekseen - Kommunen sammanslagen med Nurmes
	0680 Porokylä	0656 Keskustaaajama (Nurmes) - Centraltätort
	0681 Savikylä	Hylätty - Slopod
Nurmijärvi	0077 Nummenpää	" "
	0078 Nukari	" "
Närpiö - Närpes	0817 Östra Yttermark	" "
Oravainen - Oravais	0821 Oravaisten tehdas	0819 Kirkonkylä (Oravainen) - Kyrkby (Oravais)
Orimattila	0083 Heinämaa	Hylätty - Slopod
Oulainen	1003 Törmäperä	1002 Keskustaaajama (Oulainen) - Centraltätort
Oulu - Uleåborg	0940 Korvensuora	0939 Keskustaaajama (Oulu) - Centraltätort (Uleåborg)
	0941 Kuivasjärvi	
	1004 Kirkonkylä (Oulujoki) - Kyrkby	
	0965 Pateniemi	Hylätty - Slopod
Parikkala	0510 Särkisalmi	0509 Keskustaaajama (Parikkala) - Centraltätort

Kunta - Kommun 1970	Taajan numero ja nimi Tätortens nummer och namn 1970	Muutokset - Förändringar 1970 - 1980
Perniö - Bjärnä	0271 Matildedal	Hylätty - Slopäd
Petolahti - Petalax		Kunta liitetty Maalahteen - Kommunen sammanslagen med Malax
Petäjavesi	0925 Kintaus	Hylätty - Slopäd
Pieksämäki	0558 Kukkaromäki	" "
Pieksämäen mlk - Pieksämäki lk	0579 Haapakoski	" "
Pielisjärvi		Kunta liitetty Lieksaan - Kommunen sammanslagen med Lieksa
	0682 Lamminkylä	
	0683 Mõhkõ	0655 Keskustaaajama (Lieksa) - Centraltätort
	0685 Pankakoski	
	0686 Surpeenvaara	
Pietarsaari - Jakobstad	0708 Leppäluoto	0707 Keskustaaajama (Pietarsaari) - Centraltätort (Jakobstad)
	0709 Karhusaari	Hylätty - Slopäd
Piippola	1015 Leskelä	" "
Pirttikylä - Pörtom		Kunta liitetty Närpiöön - Kommunen sammanslagen med Närpes
Pomarkku - Påmark	0277 Honkakoski	Hylätty - Slopäd
Pori - Björneborg	0133 Kartano	
	0136 Ruosniemi	
	0137 Ulasoori	0132 Keskustaaajama (Pori) - Centraltätort (Björneborg)
	0280 Pietniemi	
	1247 Preiviiki	Hylätty - Slopäd
Pornainen - Borgnäs	0092 Kirveskoski	Uusi nimi - Nytt namn: Kirkonkylä (Pornainen) - Kyrkby
Porvoon mlk - Borgå lk	0093 Drägsby	Uusi nimi - Nytt namn: Estbacka - Ernestas
	0094 Estbacka - Peippola	0006 Keskustaaajama (Porvoo) - Centraltätort (Borgå)
Pulkkiila	1018 Laakkola	Hylätty - Slopäd
Punkalaidun	0283 Kokkola	0282 Kirkonkylä (Punkalaidun) - Kyrkby
Purmo		Kunta liitetty Pietarsaaren mlk:aan - Kommunen sammanslagen med Pedersöre
Pyhäjärvi	1024 Kirkonkylä - Kyrkby	1025 Pyhäsalmi
	1026 Ruotanen	
Raippaluoto - Replot		Kunta liitetty Mustasaareen - Kommunen sammanslagen med Korsholm
Rauma - Raumo	0139 Kinno	0138 Keskustaaajama (Rauma) - Centraltätort (Raumo)
Rautio		Kunta liitetty Kalajokeen - Kommunen sammanslagen med Kalajoki
Riistavesi		Kunta liitetty Kuopioon - Kommunen sammanslagen med Kuopio
Rovaniemen mlk - Rovaniemi lk	1111 Autti	Hylätty - Slopäd
	1112 Jaatila	" "
	1119 Tapionkylä	" "
Ruokolahti	0516 Kirkonkylä - Kyrkby	Uusi nimi - Nytt namn: Rasila
Ruotsinpyhtää - Strömfors	0106 Strömforsin tehdas - Strömfors bruk	Uusi nimi - Nytt namn: Kirkonkylä (Ruotsinpyhtää) - Kyrkby
Rusko	0296 Suitturi	Uusi nimi - Nytt namn: Lähteenmäki
Saarijärvi	0930 Kalmari	Hylätty - Slopäd
	1141 Kolkanlahti	" "
Sahalanti	0434 Pakkala	" "

Kunta - Kommun 1970	Taajaman nimi ja numero Tätortens nummer och namn 1970	Muutokset - Förändringar 1970 - 1980
Salla	1124 Saija	Hylätty - Slopäd
Saloinen		Kunta liitetty Raaheen - Kommunen sammanslagen med Brahestad
	1033 Kirkonkylä (Saloinen) - Kyrkby	0944 Keskustaaajama (Raahe) - Centraltätort (Brahestad)
Seinäjäki	1167 Hyllykallio	Taajama liitetty Nurmoon - Tätorten sammanslagen med Nurmo
Sievi	1035 Korhonen	Uusi nimi - Nytt namn: Asemakylä
	1037 Kiiskilampi	Uusi nimi - Nytt namn: Kiiskilä
Siikainen	0300 Leväsjoki	Hylätty - Slopäd
Siilinjärvi	0637 Kuuslahti	" "
Siipyy - Sideby		Kunta liitetty Kristiinankaupunkiin - Kommunen sammanslagen med Kristinestad
Simpele		Kunta liitetty Rautjärveen - Kommunen sammanslagen med Rautjärvi
Sippola		Kunta liitetty Anjalankoskeen - Kommunen sammanslagen med Anjalankoski
Somero	0436 Kultela	Hylätty - Slopäd
Sonkajärvi	1158 Keskusvankilan alue	" "
Sulva - Solf		Kunta liitetty Mustasaareen ja Vaasaan - Kommunen sammanslagen med Korsholm och Vasa
	0836 Kirkonkylä - Kyrkby	Taajama liitetty Mustasaareen - Tätorten sammanslagen med Korsholm
	0837 Sundom	Taajama liitetty Vaasaan - Tätorten sammanslagen med Vasa
Säkylä	0306 Sokeritehtaan alue - Sockerfabriken	Uusi nimi - Nytt namn: Iso-Vimma
Sääksmäki		Kunta liitetty Valkeakoskeen - Kommunen sammanslagen med Valkeakoski
Sääminki		Kunta liitetty Savonlinnaan - Kommunen sammanslagen med Nyslott
Tammisaaren mlk - Ekenäs lk		Kunta liitetty Tammisaareen - Kommunen sammanslagen med Ekenäs
	0115 Österby	0007 Keskustaaajama (Tammisaari) - Centraltätort (Ekenäs)
Tenhola - Tenala	0116 Lappohja - Lappvik	Taajama liitetty Hankoon - Tätorten sammanslagen med Hangö
Tervola	1132 Koivu	Hylätty - Slopäd
	1133 Yli-Paakkola	" "
Teuva - Östermark	0841 Peura - Mikkilä	0840 Kirkonkylä (Teuva) - Kyrkby (Östermark)
Tornio - Torneå	1072 Röyttä	Hylätty - Slopäd
Turku - Åbo	0129 Pikisaari	0127 Keskustaaajama (Turku) - Centraltätort (Åbo)
	0237 Ävikin alue	Hylätty - Slopäd
Tuupovaara	0697 Kovero	" "
Tuusula - Tusby	0121 Purola	0008 Keskustaaajama (Järvenpää) - Centraltätort (Träskända)
	0122 Rusutjärvi	0117 City (Kerava)
Tyrvää		Kunta liitetty Vammalaan - Kommunen sammanslagen med Vammala
	0310 Roismala	0145 Keskustaaajama (Vammala) - Centraltätort
Töysä	0846 Tuuri	Hylätty - Slopäd
Ulvila - Ulvsby	0317 Kaasmarkku	" "

Kunta - Kommun 1970	Taajaman numero ja nimi Tätortens nummer och namn 1970	Muutokset - Förändringar 1970 - 1980
Vaala	1047 Jyihämä	Hylätty - Slopäd
	1048 Nuojua	" "
Vaasa - Vasa	0700 Vanha Vaasa - Gamla Vasa	} 0699 Keskustaaajama (Vaasa) - Centraltätort (Vasa)
	0701 Vaskiluoto - Vasklot	
Valkeala	0530 Oravala	Hylätty - Slopäd
	1242 Kääpäälä	" "
Vantaa - Vanda	0039 Hämeenkylä - Vapaala	0001 Keskustaaajama (Hki) - Centraltätort (Hfors)
Varkaus	0607 Luttila	0606 Keskustaaajama (Varkaus) - Centraltätort
	0608 Pitkälänniemi	Uusi nimi - Nytt namn: Könönpelto
	0610 Ruokojärvi	Hylätty - Slopäd
Vehkalahti - Veckelax	0540 Myllykylä	" "
Vieremä	0652 Salahmi	" "
Viitasaari	0938 Kymönkoski	" "
Virolahti - Vederlax	0547 Sydänkylä	" "
	0548 Vaalimaa	" "
Ylimarkku - Övermark		Kunta liitetty Närpiöön - Kommunen sammanslagen med Närpes
Ylistaro	0863 Tiilitehdas	0862 Asemanseutu (Ylistaro) - Stationssamhälle
Ylivieska	1061 Raudaskylä	Uusi nimi - Nytt namn: Raudasmäki
Ypäjä	0460 Asemanseutu - Stationssamhälle	Hylätty - Slopäd
Äetsä (Keikyä)	0196 Pehula	Uusi nimi - Nytt namn: Keskustaaajama (Keikyä) - Centraltätort
Ähtäri - Etseri	0865 Inhan asema - Inha station	Hylätty - Slopäd
Ähtävä		Kunta liitetty Pietarsaaren mlk:aan Kommunen sammanslagen med Pedersöre
Äänekoski	0877 Rotkola	Hylätty - Slopäd

LIITE 3 HENKILÖIDEN ASUINPAIKAN KOORDINAATTITIE TOJEN PEITTÄVYYS KUNNITTAIN  
 BILAGA BEFOLKNINGENS BOSTADSKOORDINATERS TÄCKNING KOMMUNVIS  
 APPENDIX COVERAGE OF INHABITANTS' DWELLING COORDINATES BY MUNICIPALITY

KUNTA KOMMUN	HENKILÖITÄ PERSONER	ON KOORD. KOORD. TILLG.	%	KUNTA KOMMUN	HENKILÖITÄ PERSONER	ON KOORD. KOORD. TILLG.	%
ALAHÄRMÄ	5353	5174	96.7	HIRVENSALMI	3179	3065	96.4
ALAJÄRVI	8694	8343	96.0	HOLLOLA	16321	14505	88.9
ALASTARO	3672	3566	97.1	HONKAJOKI	2552	2471	96.8
ALAVIESKA	2987	2935	98.3	HOUTSKARI-HOUTSKÄR	727	681	93.7
ALAVUS-ALAVO	10411	10179	97.8	HUITTINEN	9468	9286	98.1
ANJALANKOSKI	20174	19812	98.2	HUMPPILA	2771	2688	97.0
ANTTOLA	1792	1739	97.0	HYRYSALMI	4424	4322	97.7
ARTJÄRVI-ARTSJÖ	1972	1917	97.2	HYVINKÄÄ-HYVINGE	37290	36267	97.3
ASIKKALA	8280	7889	95.3	HÄMEENKYRÖ-TAVASTKYRÖ	9307	9124	98.0
ASKAINEN-VILLNÄS	798	776	97.2	HÄMEENLINNA-TAVASTEHEUS	41925	40797	97.3
ASKOLA	4032	3944	97.8	II	5173	4986	96.4
AURA	2458	2393	97.4	IISALMI	22615	22079	97.6
BRÄNDÖ	548	456	83.2	IITTI	7780	7438	95.6
DRAGSFJÄRD	4645	4513	97.2	IKAALINEN	8122	7930	97.6
ECKERÖ	687	598	87.0	ILMAJOKI	11918	11547	96.9
ELIMÄKI	8210	8049	98.0	ILOMANTSI	8753	8350	95.4
END	8650	8327	96.3	IMATRA	36402	35090	96.4
ENONKOSKI	2032	1941	95.5	INARI-ENARE	6925	6262	90.4
ENONTEKIÖ	2271	2088	91.9	INIÖ	257	241	93.8
ESPOO-ESBO	136522	131529	96.3	INKOO-INGÅ	4039	3891	96.3
EURA	9580	9328	97.4	ISOJOKI-STORÅ	3200	3108	97.1
EURAJOKI	5718	5546	97.0	ISOKYRÖ-STORKYRÖ	5368	5213	97.1
EVIJÄRVI	3387	3072	90.7	JAAALA	2083	1849	88.8
FINSTRÖM	2063	1732	84.0	JALASJÄRVI	10272	10005	97.4
FORSSA	19384	18937	97.7	JANAKKALA	15160	14805	97.7
FÖGLÖ	601	516	85.9	JOENSUU	44943	43716	97.3
GETA	471	411	87.3	JOKICINEN	4994	4887	97.9
HAAPAJÄRVI	8186	7871	96.2	JOHALA	2620	2238	85.4
HAAPAVESI	7321	7123	97.3	JOROINEN	6216	6024	96.9
HAILUOTO-KARLÖ	887	855	96.4	JOUTSA	4627	4420	95.5
HALIKKO	7882	7561	95.9	JOUTSENO	11979	11528	96.2
HALSUA	1625	1598	98.3	JUANKOSKI	6981	6786	97.2
HAMINA-FREDRIKSHAMN	10586	10082	95.2	JURVA	5591	5475	97.9
HAMMARLAND	1194	1010	84.6	JUUKA	7908	7592	96.0
HANKASALMI	6149	5891	95.8	JUUPAJOKI	2532	2449	96.7
HANKO-HANGÖ	12171	11112	91.3	JUVA	9030	8684	96.2
HARJAVALTA	8836	8494	96.1	JYVÄSKYLÄ	64154	61797	96.3
HARTOLA	4586	4469	97.4	JYVÄSKYLÄN MLK-JYVÄSKYLÄ LK	24535	22872	93.2
HATTULA	7379	6809	92.3	JÄMIJÄRVI	2515	2458	97.7
HAUHO	4026	3869	96.1	JÄMSÄ	12481	11880	95.2
HAUKIPUDAS	11813	11344	96.0	JÄMSÄNKOSKI	8126	7857	96.7
HAUKIVUORI	3061	2953	96.5	JÄPPILÄ	1771	1709	96.5
HAUSJÄRVI	7277	7105	97.6	JÄRVENPÄÄ	23265	22503	96.7
HEINOLA	15881	15585	98.1	KAARINA-S:t KARINS	13806	13447	97.4
HEINOLAN MLK-HEINOLA LK	5554	5361	96.5	KAAVI	4797	4638	96.7
HEINÄVESI	5805	5644	97.2	KAJAANI	34494	33015	95.7
HELSINKI-HELSINGFORS	482806	464550	96.2	KALAJOKI	8717	8370	96.0
HIMANKA	3232	3155	97.6	KALANTI	3499	3379	96.6
				KALVOLA	3544	3443	97.2



KUNTA KOMMUN	HENKILÖITÄ PERSONER	ON KOORD. KOORD.-TILLG.	%	KUNTA KOMMUN	HENKILÖITÄ PERSONER	ON KOORD. KOORD.-TILLG.	%
KANGASALA	18765	18290	97.5	KONGINKANGAS	1657	1601	96.6
KANGASLAMPI	1841	1762	95.7	KONNEVESI	3549	3438	96.9
KANGASNIEMI	7532	7262	96.4	KONTIOLAHTI	8301	7960	95.9
KANKAANPÄÄ	13462	12660	94.0	KORPILAHTI	5070	4883	96.3
KANNONKOSKI	2212	2076	93.9	KORPPOD-KORPO	1096	901	82.2
KANNUS	5318	5100	95.9	KORSNÄS	2329	2271	97.5
KARIJOKI-BÖTOM	2053	2002	97.5	KORTESJÄRVI	2842	2624	92.3
KARINAINEN	2267	2182	96.3	KOSKI HL	2306	2179	94.5
KARJAA-KARIS	8171	7855	96.1	KOSKI TL	2890	2836	98.1
KARJALOHJA-KARISLOJD	1206	1145	94.9	KOTKA	60772	58151	95.7
KARKKILA	8339	8169	98.0	KOUVOLA	30951	30118	97.3
KARSTULA	5574	5311	95.3	KRISTIINANKAUPUNKI-KRISTINESTAD	9037	7132	78.9
KARTTULA	3133	3046	97.2	KRUUNUPYVY-KRONOBY	7003	6092	87.0
KARVIA	3738	3661	97.9	KUHALAHTI	1153	1130	98.0
KASKINEN-KASKÖ	1918	1862	97.1	KUHMO	13927	13577	97.5
KAUHAJOKI	14951	13806	92.3	KUHMÖINEN	3730	3592	96.3
KAUHAVA	8550	8225	96.2	KUIVANIEMI	2487	2403	96.6
KAUNIAINEN-GRANKULLA	7125	6831	95.9	KULLAA	1742	1679	96.4
KAUSTINEN-KAUSTBY	3960	3812	96.3	KUMLINGE	452	376	83.2
KEIKYÄ	2985	2933	98.3	KUOPIO	74658	72061	96.5
KEITELE	3353	3246	96.8	KUOREVESI	3383	3286	97.1
KEMI	26972	26262	97.4	KUORTANE	5032	4927	97.9
KEMIJÄRVI	12604	11295	89.6	KURIKKA	11305	11138	98.5
KEMINMAA	7645	7434	97.2	KURU	3259	3129	96.0
KEMIO-KIHITO	3512	3274	93.2	KUSTAVI-GUSTAVS	1296	1267	97.8
KEMPELE	7523	7389	98.2	KUUSAMO	17132	16614	97.0
KERAVA-KERVO	23734	22988	96.9	KUUSANKOSKI	22429	21592	96.3
KERIMÄKI	6119	5848	95.6	KUUSJOKI	1915	1832	95.7
KESTILÄ	2281	2200	96.4	KYLMÄKOSKI	2661	2588	97.3
KESÄLAHTI	3157	3065	97.1	KYYJÄRVI	1949	1893	97.1
KEURUU	13002	12561	96.6	KÄLVÄ	4018	3959	98.5
KIHNIÖ	2914	2833	97.2	KÄRKÖLÄ	5058	4848	95.8
KIIHTELYSVAARA	2205	2136	96.9	KÄRSÄMÄKI	3379	3306	97.8
KIIKALA	2190	2120	96.8	KÖKAR	300	271	90.3
KIIKKA	2705	2652	98.0	KÖYLIÖ-KJULO	3508	3398	96.9
KIIKOINEN	1467	1442	98.3	LAHTI	94794	91682	96.7
KIIMINKI	6123	5912	96.6	LAINHA	7007	6709	95.7
KINNULA	2256	2187	96.9	LAI TILA	8851	8410	95.0
KIRKKONUMMI-KYRKSLÄTT	19841	18997	95.7	LAMMI	5958	5743	96.4
KISKO	2148	2089	97.3	LAPINJÄRVI-LAPPTRÄSK	3623	3483	96.1
KITEE	11363	11115	97.8	LAPINLAHTI	7706	7462	96.8
KITTILÄ	6416	6259	97.6	LAPPAJÄRVI	4520	4354	96.3
KIUKAINEN	4144	4001	96.5	LAPPEENRANTA-VILLMANSTRAND	53598	50957	95.1
KIURUVESI	12030	10108	84.0	LAPPI	3363	3299	98.1
KIVIJÄRVI	2070	1975	95.4	LAPUA-LAPPO	14562	14242	97.8
KODISJOKI	540	533	98.7	LAUKAA	13678	13181	96.4
KOKEMÄKI-KUMO	9889	9683	97.9	LAVIA	2861	2780	97.2
KOKKOLA-KARLEBY	33905	31668	93.4	LEHTIMÄKI	2413	2356	97.6
KOLARI	4919	4773	97.0	LEIVONMÄKI	1543	1487	96.4

KUNTA KOMMUN	HENKILÖITÄ PERSONER	ON KOORD. KOORD.-TILLG.	%	KUNTA KOMMUN	HENKILÖITÄ PERSONER*	ON KOORD. KOORD.-TILLG.	%
LEMI	2854	2795	97.9	MYRSKYLÄ-MÖRSKOM	2067	2013	97.4
LEMLAND	942	762	80.9	MÄNTSÄLÄ	11459	11104	96.9
LEMPÄÄLÄ	12647	12373	97.8	MÄNTTÄ	8137	7906	97.2
LEMU	909	893	98.2	MÄNTYHARJU	8178	7842	95.9
LEPPÄVIRTA	11542	11234	97.3	NAANTALI-NÄDENDAL	8714	8469	97.2
LESTIJÄRVI	1043	992	95.1	NAKKILA	6231	6111	98.1
LIEKSA	19169	18284	95.4	NASTOLA	13794	13478	97.7
LIETO	9774	9592	98.1	NAUVO-NAGU	1391	1273	91.5
LILJENDAL	1386	1346	97.1	NILSIÄ	8105	7918	97.7
LIMINKA	4059	3686	90.8	NIVALA	10504	10243	97.5
LIPERI	10724	10449	97.4	NOKIA	23625	23027	97.5
LOHJA-LOJO	14179	13826	97.5	NOORMARKKU-NORRMARK	5687	5574	98.0
LOHJAN KUNTA-LOJO KOMMUN	15839	15313	96.7	NOUSIAINEN	3420	3313	96.9
LOHTAJA	2915	2872	98.5	NUIJAMAA	1278	1249	97.7
LOIMAA	6659	6411	96.3	NUMMI-PUSULA	2694	2559	95.0
LOIMAAN KUNTA-LOIMAA KOMMUN	6654	6415	96.4	NURMES	11523	10927	94.8
LOKALAHTI	1110	1088	98.0	NURMIJÄRVI	22038	21214	96.3
LOPPI	6658	6376	95.8	NURMO	7578	7414	97.8
LOVISA-LOVISA	8880	8413	94.7	NÄRPIÖ-NÄRPES	10816	10503	97.1
LUHANKA	1397	1360	97.4	ORAVAINEN-ORAVAIS	2616	2485	95.0
LUMIJOKI	1373	1297	94.5	ORIMATTILA	13198	12771	96.8
LUMPARLAND	303	278	91.7	ORIPÄÄ	1488	1396	93.8
LUOPPIOINEN	2744	2630	95.8	ORIVESI	8827	8552	96.9
LUOTO-LARSHO	3085	2875	93.2	OULAINEN	7854	7512	95.6
LUUNÄKI	5742	5506	95.9	OULU-ULEÅBORG	93924	91049	96.9
LUVIA	3274	3181	97.2	OULUNSALO	4510	4400	97.6
LÄNGELMÄKI	2379	2274	95.6	OUTOKUMPU	10287	9896	96.2
MAALAHTI-MALAX	5697	5418	95.1	PADASJOKI	4615	4409	95.5
MAANINKA	4429	4285	96.7	PAIMIO-PEMAR	8336	8107	97.3
MAARIANHAMINA-MARIEHAMN	9548	9160	95.9	PALAMO	5504	5265	95.7
MAKSAMAA-MAXMO	1035	992	95.8	PARAINEN-PARGAS	11083	10729	96.8
MARTTILA	2283	2227	97.5	PARIKKALA	5818	5664	97.4
MASKU	3454	3301	95.6	PARKANO	8779	8497	96.8
MELLILÄ	1612	1561	96.8	PATTIJOKI	4800	4673	97.4
MERIJÄRVI	1367	1320	96.6	PELKOSENNIEMI	1590	1555	97.8
MERIKARVIA	4155	4064	97.8	PELLO	5605	5451	97.3
MERIMASKU	701	649	92.6	PERHO	3154	3091	98.0
MIEHIKKÄLÄ	3233	3164	97.9	PERNAJA-PERNÄ	3831	3680	96.1
Mietoinen	1559	1518	97.4	PERNIÖ-BJÄRNÄ	6653	6439	96.8
MIKKELI-S:t MICHEL	28357	27764	97.9	PERTTELI	3423	3325	97.1
MIKKELIN MLK-S:t MICHELS LK	12610	12312	97.6	PERTUNMAA	2877	2796	97.2
MOUHIJÄRVI	2840	2771	97.6	PERÄSEINÄJOKI	4246	4104	96.7
MUHOS	6750	6554	97.1	PETÄJÄVESI	3719	3611	97.1
MULTIA	2653	2612	98.5	PIEKSÄMÄEN MLK-PIEKSÄMÄKI LK	6362	6101	95.9
MUONIO	2807	2706	96.4	PIEKSÄMÄKI	13855	13450	97.1
MUSTASAARI-KORSHOLM	13675	13231	96.8	PIELAVESI	7470	7143	95.6
MUURAME	4795	4661	97.2	PIETARSAAREN MLK-PEDERSÖRE	8686	8343	96.1
MUURLA	1311	1281	97.7	PIETARSAARI-JAKOBSTAD	20730	20153	97.2
MYNÄMÄKI	5813	5616	96.6	PIHTIPUDAS	6091	5918	97.2

KUNTA KOMMUN	HENKILÖITÄ PERSONER	ON KOORD- KOORD.TILLG.	%	KUNTA KOMMUN	HENKILÖITÄ PERSONER	ON KOORD- KOORD.TILLG.	%
PIIKKIÖ-PIKIS	5458	5298	97.1	RUUKKI	4890	4735	96.8
PIIPPOLA	1503	1467	97.6	RYMÄTTYLÄ-RIMETO	1727	1621	93.9
PIRKKALA	9571	9373	97.9	RÄÄKKYLÄ	4059	3931	96.8
POHJA-POJO	5698	5280	92.7	SAARI	2214	2141	96.7
POLVIJÄRVI	6159	5898	95.8	SAARIJÄRVI	10491	10049	95.8
POMARKKU-PÄMARK	3012	2918	96.9	SAHALAHTI	1923	1900	98.8
PORI-BJÖRNEBORG	79444	77379	97.4	SALLA	7261	6976	96.1
PORNAINEN-BORGNÄS	2399	2343	97.7	SALO	19802	19198	96.9
PORVOG-BORGA	19053	18539	97.3	SALTVIK	1549	1378	89.0
PORVOON MLK-BORGÄ LK	19252	18493	96.1	SAMMATTI	998	967	96.9
POSIO	5981	5499	91.9	SAUVO-SAGU	2561	2446	95.5
PUDASJÄRVI	11506	11165	97.0	SAVITAIPALE	5240	5132	97.9
PUKKILA	1678	1621	96.6	SAVONLINNA-NYSLOTT	28346	27289	96.3
PULKKILA	1980	1865	94.2	SAVONRANTA	1810	1725	95.3
PUNKAHARJU	4822	4691	97.3	SAVUKOSKI	1928	1839	95.4
PUNKALAI DUN	4599	4467	97.1	SEINÄJOKI	24577	23846	97.0
PUOLANKA	5337	4893	91.7	SIEVI	4419	4082	92.4
PUSULA	2663	2540	95.4	SIIKAINEN	2557	2494	97.5
PUUMALA	3693	3598	97.4	SIIKAJOKI	1258	1190	94.6
PYHTÄÄ-PYTTIS	5193	4961	95.1	SIILINJÄRVI	15101	14728	97.5
PYHÄJOKI	3588	3474	96.8	SIMO	4188	4011	95.8
PYHÄJÄRVI	8025	7796	97.1	SIPPO-SIBBO	12995	12674	97.5
PYHÄNTÄ	1676	1626	97.0	SIUNTIIO-SJUNDEÅ	3577	3424	95.7
PYHÄRANTA	2246	2168	96.5	SODANKYLÄ	10085	9747	96.6
PYHÄSELKÄ	5243	5048	96.3	SOINI	3024	2973	98.3
PYLKÖNÄKI	1378	1352	98.1	SOMERO	10263	9870	96.2
PÄLKÄNE	3802	3688	97.0	SONKAJÄRVI	6739	6475	96.1
PÖYTYÄ	3578	3448	96.4	SOTKAMO	11420	11043	96.7
RAAHE-BRAHESTAD	18468	17940	97.1	SOTTUNGA	145	122	84.1
RAISIO-RESO	17953	17457	97.2	SULKAVA	4385	4273	97.4
RANTASALMI	5474	5346	97.7	SUMIAINEN	1396	1345	96.3
RANTSILA	2495	2408	96.5	SUND	940	847	90.1
RANUA	5595	5374	96.1	SUODENNIEMI	1558	1485	95.3
RAUMA-RAUMO	30772	29780	96.8	SUOLAHTI	6230	5755	92.4
RAUMAN MLK-RAUMO LK	8187	7898	96.5	SUOMENNIEMI	1085	1042	96.0
RAUTALAMPI	4808	4667	97.1	SUOMUSJÄRVI	1363	1301	95.5
RAUTAVAARA	3481	3380	97.1	SUOMUSSALMI	13346	13062	97.9
RAUTJÄRVI	5990	5818	97.1	SUONENJOKI	9098	8764	96.3
REISJÄRVI	3639	3532	97.1	SYSMÄ	6096	5933	97.3
RENKO	2166	2022	93.4	SÄKYLÄ	5153	5049	98.0
RIIHIMÄKI	23954	23375	97.6	SÄRKISALO-FINBY	948	883	93.1
RISTIINA	5614	5472	97.5	SÄYNÄTSALG	3166	3074	97.1
RISTIJÄRVI	2477	2406	97.1	TAIPALSAARI	3820	3731	97.7
ROVANIEMEN MLK-RGVANIEMI LK	17952	16548	92.2	TAIVALKOSKI	5897	5712	96.9
ROVANIEMI	30002	28960	96.5	TAIVASSALO-TÖVSALA	2020	1785	88.4
RUOKOLAHTI	6658	6406	96.2	TAMMELA	5563	5430	97.6
RUOTSINPYHTÄÄ-STRÖMFORS	3503	3356	95.8	TAMMISAARI-EKENÄS	11045	10475	94.8
RUOVESI	6620	6352	96.0	TAMPERE-TAMMERFORS	166260	161005	96.8
RUSKO	2083	2030	97.5	TARVASJOKI	1674	1620	96.8

KUNTA KOMMUN	HENKILÖITÄ PERSONER	ON KOORD. KOORD. TILLG.	%	KUNTA KOMMUN	HENKILÖITÄ PERSONER	ON KOORD. KOORD. TILLG.	%
TEMNES	614	599	97.6	VILJAKKALA	1806	1776	98.3
TENHOLA-TENALA	3097	3003	97.0	VILPPULA	6957	6710	96.4
TERVO	2369	2277	96.1	VIMPELI-VINDALA	3665	3542	96.6
TERVOLA	4635	4389	94.7	VIROLAHTI	4526	3844	84.9
TEUVA-ÖSTERMARK	7591	7403	97.5	VIRRAT-VIRDOIS	9643	9262	96.0
TOHMAJÄRVI	6236	6049	97.0	VIRTASALMI	1767	1672	94.6
TOHOLAMPI	3952	3800	96.2	VUOLIJOKI	3443	3357	97.5
TOIJALA	8007	7787	97.3	VÄRDÖ	377	302	80.1
TOIVAKKA	2434	2268	93.2	VÄHÄKYRÖ-LILLKYRÖ	4570	4451	97.4
TORNIO-TORNEÅ	21049	20579	97.8	VÄRTSILÄ	922	896	97.2
TURKU-ÅBO	163845	157841	96.3	VÄSTANFJÄRD	861	813	94.4
TUULOS	1594	1540	96.6	VÖYRI-VÖRÄ	3996	3843	96.2
TUUPOVAARA	3073	2938	95.6	YLI-II	2476	2019	81.5
TUUSNIEMI	4181	4035	96.5	YLIHÄRMÄ	3169	3100	97.8
TUUSULA-TUSBY	22279	21279	95.5	YLIKIIMINKI	2927	2852	97.4
TYRNÄVÄ	3244	3142	96.9	YLISSTARO	5998	5800	96.7
TÖYSÄ	3165	3018	95.4	YLITORMIO-ÖVERTORNEÅ	6788	6592	97.1
ULLAVA	1023	1000	97.8	YLIIVIESKA	11689	11264	96.4
ULVILA-ULVSBY	11012	10725	97.4	YLÄMAA	1950	1898	97.3
URJALA	6460	6114	94.6	YLÄNE	2511	2408	95.9
UTAJÄRVI	3789	3586	94.6	YLÜJÄRVI	12927	12688	98.2
UTSJOKI	1471	982	66.8	YPÄJÄ	2962	2867	96.8
UUKUNIEMI	776	746	96.1	ÄHTÄRI	7528	7304	97.0
UURAINEN	2750	2688	97.7	ÄÄNEKOSKI	11159	10717	96.0
UUSIKAARLEPPY-NYKARLEBY	7504	6950	92.6	YHTEENSÄ	4784710	4606996	96.3
UUSIKAUPUNKI-NYSTAD	12734	12422	97.5				
VAALA	4835	4689	97.0				
VAASA-VASA	53766	50760	94.4				
VAAHTO	1249	1220	97.7				
VALKEAKOSKI	22745	22105	97.2				
VALKEALA	10576	9697	91.7				
VALTIMO	4031	3839	95.2				
VANMALA	15960	15456	96.8				
VAMPULA	2179	2119	97.2				
VANTAA-VANDA	132201	127411	96.4				
VARKAUS	24740	24151	97.6				
VARPAISJÄRVI	3712	3535	95.2				
VEHKALAHTI	12393	12119	97.8				
VEHMAA	2951	2790	94.5				
VEHMERSALMI	2488	2390	96.1				
VELKUA	132	126	95.5				
VESANTO	3570	3430	96.1				
VESILAHTI	3072	2975	96.8				
VETELI-VETIL	3884	3757	96.7				
VIEREMÄ	5139	4987	97.0				
VIHANTI	3987	3587	90.0				
VIHTI	16877	16160	95.8				
VIIALA	5102	4981	97.6				
VIIASAARI	8923	8663	97.1				

LIITE 4	UUODEN 1980 VÄESTÖ- JA ASUNTOLASKENNAN TAAJAMITAIN TUOTETUT TAULUT
BILAGA	TÄTORTSVISA TABELLER I 1980 ÅRS FOLK- OCH BOSTADSRÄKNING
APPENDIX	TABLES IN 1980 POPULATION AND HOUSING CENSUS DRAWN BY LOCALITY

Taulun ar- kistonumero Tabellens arkivnummer Archive number of the table		Julkaisu/Saatavissa Tilastokeskuksesta Publikation/Tillgänglig hos Statistikcentralen Volume/Available at Central Statistical Office of Finland
102	Väestö elinkeinon ja sukupuolen mukaan 1.11.1980 Befolkningen efter näringsgren och kön Population by industry and sex	I A
111	Ammatissa toimiva väestö elinkeinon ja sukupuolen mukaan 1.11.1980 Den yrkesverksamma befolkningen efter näringsgren och kön Economically active population by industry and sex	I A
111X	Ammatissa toimiva väestö elinkeinon (1-4-numero- tasolla) ja sukupuolen mukaan 1.11.1980 Den yrkesverksamma befolkningen efter näringsgren (1-4-siffernivå) och kön Economically active population by industry (1-4-digit level) and sex	Saatavissa - Till- gänglig - Available
113	Ammatissa toimiva väestö elinkeinon, ammattiaseman ja sukupuolen mukaan 1.11.1980 Den yrkesverksamma befolkningen efter näringsgren, ställning i yrket och kön Economically active population by industry, industrial status and sex	Saatavissa (mikrofil- meinä) - Tillgänglig (som mikrofilm) - Available (as micro- film)
121	Ammatissa toimiva väestö asuinalueen, työpaikan sijainnin ja sukupuolen mukaan 1.11.1980 Den yrkesverksamma befolkningen efter bostadsort, arbetsplatsens belägenhet och kön Economically active population by residential area, location of place of work and sex	I C
602	Asuntokunnat ja perheet tyyppin mukaan 1.11.1980 Bostadshushåll och familjer efter typ Household-dwelling units and families by type	VII
721	Asuinhuoneistot talotyyppin ja huoneistotyyppin mu- kaan sekä asumistiheys 1.11.1980 Bostäder efter hustyp och bostadstyp samt boendetäthet Dwellings by type of building and dwelling as well as occupancy rate	IX
801	Rakennukset pääasiallisen käytön ja rakennusaineen mukaan 1.11.1980 Byggnader efter huvudsaklig användning och bygg- nadsmaterial Buildings by main use and construction material	X
007	Taajamien maapinta-ala, väestö, väentihyys, väestön ikä rakenne sekä asuinhuoneistojen ja rakennusten lukumäärä v. 1980 Tätorternas landareal, befolkning, folktäthet, be- folkningens åldersstruktur samt antal bostäder och byggnader år 1980 Land area, population, population density, popu- lation age structure as well as number of dwellings and buildings in localities in 1980	XIII
008	Taaamat ja niiden koordinaatit vuoden 1980 väestö- ja asuntolaskennassa Tätorterna och deras koordinater i 1980 års folk- och bostadsräkning Localities and their coordinates in 1980 Population and Housing Census	XIII

Väestö- ja asuntolaskennan julkaisut  
Folk- och bostadsräkningens publikationer  
Population and Housing Census publications

Osa Nimi  
Del Namn  
Volume Name

Osa Nimi  
Del Namn  
Volume Name

- |        |   |         |  |
|--------|---|---------|--|
| • I A  | Ammatti ja elinkeino; koko väestö<br>Yrke och näringsgren; hela<br>befolkningen<br>Occupation and industry; total<br>population                                     | • VII   | Asuntokunnat ja perheet<br>Bostadshushåll och familjer<br>Household-dwelling units and families                              |
| • I B  | Ammatti ja elinkeino; ammatissa<br>toimiva väestö<br>Yrke och näringsgren; yrkesverksam<br>befolkning<br>Occupation and industry;<br>economically active population | • VIII  | Asumisolot<br>Bostadsförhållanden<br>Housing conditions  |
| • I C  | Ammatti ja elinkeino; työpaikan<br>sijainti<br>Yrke och näringsgren; arbetsplatsens<br>belägenhet<br>Occupation and industry; place of<br>work                      | • IX    | Asuntokanta<br>Bostadsbeståndet<br>Dwelling stock  |
| II     | Työvoima ja työllisyys<br>Arbetskraft och sysselsättning<br>Labour force and employment   | • X     | Rakennuskanta, toimitilat<br>Byggnadsbeståndet,<br>verksamhetslokaler<br>Building stock, business premises                   |
| III A  | Tulot; ammatissa toimiva väestö<br>Inkomster; yrkesverksam befolkning<br>Income; economically active<br>population  | • XI    | Kesämökki<br>Fritidshus<br>Summer cottages   |
| III B  | Tulot; asuntokunnat ja perheet<br>Inkomster; bostadshushåll och familjer<br>Income; household-dwelling units and<br>families  | • XII   | Alueittaiset yhteenvedot<br>Regionala sammanfattningar<br>Regional data  |
| • IV   | Eläkkeensaajat<br>Mottagare av pensioner<br>Recipients of pensions  | • XIII  | Taajamat<br>Tätorter<br>Localities   |
| V      | Sairastavuus<br>Sjuklighet<br>Health disorders  | • XIV   | Ruotsinkielinen väestö<br>Svenskspråkig befolkning<br>Swedish-speaking population  |
| • VI A | Koulutus; koko väestö<br>Utbildning; hela befolkningen<br>Education; total population   | • XV    | Viljelijäväestö<br>Lantbrukarbefolkning<br>Farmers   |
| • VI B | Koulutus; ammatissa toimiva väestö<br>Utbildning; yrkesverksam befolkning<br>Education; economically active<br>population   | • XVI   | Suomessa asuvat ulkomaan<br>kansalaiset<br>I Finland bosatta utländska<br>medborgare<br>Foreign citizens residing in Finland |
|        |   | • XVII  | Kokoomatiedot<br>Samlade uppgifter<br>Compiled data  |
|        |   | • XVIII | Hakemisto<br>Register<br>Index   |
|        |   | • XIX   | Työvoimatutkimus<br>Arbetskraftsundersökning<br>Labour force survey  |

• Ilmestynyt — Utkommit — Issued

Tätä julkaisua myy

**VALTION  
PAINATUKSEKESKUS**

Postimyynti

PL 516  
00101 HELSINKI 10  
Vaihde (90) 539 011

Kirjakaupat Helsingissä

Annankatu 44  
(Et. Rautatiekadun kulma)  
Vaihde (90) 17 341

Eteläesplanadi 4  
Puh. (90) 662 801

Denna publikation säljes av

**STATENS  
TRYCKERICENTRAL**

Postförsäljning

PB 516  
00101 HELSINGFORS 10  
Växel (90) 539 011

Bokhandlar i Helsingfors

Annegatan 44  
(i hörnet av S. Järnv.g.)  
Växel (90) 17 341

Södra esplanaden 4  
Tel. (90) 662 801

This publication can be  
obtained from

**GOVERNMENT  
PRINTING CENTRE**

Mail-order business

P.O.Box 516  
SF-00101 HELSINKI 10  
Phone (90) 539 011

Bookshops in Helsinki

Annankatu 44  
Phone (90) 17 341

Eteläesplanadi 4  
Phone (90) 662 801